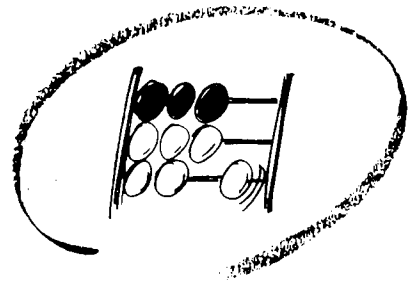


Statistisches Bundesamt

# **Amtliche Schlüsselnummern und Bevölkerungsdaten der Gemeinden und Verwaltungsbezirke in der Bundesrepublik Deutschland**

Ausgabe 2000

— METZLER —  
POESCHEL



Statistisches Bundesamt

# Amtliche Schlüsselnummern und Bevölkerungsdaten der Gemeinden und Verwaltungsbezirke in der Bundesrepublik Deutschland

Ausgabe 2000

Statist. Bundesamt - Bibliothek



01-00456

(09.4127)

Statistisches Bundesamt  
Bibliothek - Dokumentation - Archiv

**METZLER  
POESCHEL**



**Herausgeber:** Statistisches Bundesamt, Wiesbaden



Fachliche Informationen zu dieser Veröffentlichung können Sie direkt beim Statistischen Bundesamt erfragen:  
Gruppe VII B, Telefon: 06 11 / 75 - 28 75, - 35 55, Fax: 06 11 / 72 40 00 oder  
E-Mail: [gemeindeverzeichnis@statistik-bund.de](mailto:gemeindeverzeichnis@statistik-bund.de).

**Verlag:** Metzler-Poeschel, Stuttgart

**Verlagsauslieferung:** SFG – Servicecenter Fachverlage GmbH  
Postfach 43 43  
72774 Reutlingen  
Telefon: 0 70 71 / 93 53 50  
Telefax: 0 70 71 / 93 53 35  
Internet: <http://www.s-f-g.com>  
E-Mail: [staba@s-f-g.com](mailto:staba@s-f-g.com)

Erscheinungsfolge: jährlich

Erschienen im April 2001

Preis: DM 50,20 / EUR 25,67

Bestell-Nummer: 3400200-00700

ISBN: 3-8246-0634-8

Recyclingpapier aus 100 % Altpapier.



Diese Veröffentlichung kann auch als Diskettenpaket **GV 100 - P 1** und **P 1-Z (Jahresausgabe)** und **GV 100 - P 2** und **P 2-Z (Vierteljahresausgabe)** bezogen werden. (Siehe beiliegender Bestellschein)



Informationen über das Statistische Bundesamt und sein Datenangebot erhalten Sie:

- im Internet: <http://www.statistik-bund.de>

oder bei unserem Informationsservice

65180 Wiesbaden

- Telefon: 06 11 / 75 24 05
- Telefax: 06 11 / 75 33 30
- E-Mail: [info@statistik-bund.de](mailto:info@statistik-bund.de)

© Statistisches Bundesamt, Wiesbaden 2001

Für nichtgewerbliche Zwecke sind Vervielfältigung und unentgeltliche Verbreitung, auch auszugsweise, mit Quellenangabe gestattet. Die Verbreitung, auch auszugsweise, über elektronische Systeme/Datenträger bedarf der vorherigen Zustimmung. Alle übrigen Rechte bleiben vorbehalten.

# Inhalt

Vorbemerkung .....	Seite 5
Einführung .....	7
Entwicklung der Zahl der kreisfreien Städte, Landkreise und Gemeinden 1951 – 1999 .....	9
Schematische Übersicht über Aufbau und Inhalt der Gemeindegliederungsnummern*) .....	11
Verwaltungsgliederung des Bundesgebietes am 31.12.1999 .....	14
Bevölkerungsdichte in den Kreisen der Bundesrepublik Deutschlands am 31.12.1999 .....	15
Karten der Bundesrepublik Deutschlands mit Länder-, Regierungsbezirks- und Kreisgrenzen nach dem Stand 31.12.1999	

## Tabellenteil

1	Kreisfreie Städte und Landkreise am 31.12.1999	
1.1	Fläche, Bevölkerung und Bevölkerungsdichte in den kreisfreien Städten und Landkreisen .....	19
1.2	Regierungsbezirke, kreisfreie Städte und Landkreise in alphabetischer Ordnung .....	36
2	Gemeinden, Fläche und Bevölkerung in den Gemeindeverbänden am 31.12.1999 .....	45
3	Gemeinden in systematischer Ordnung mit Schlüsselnummer, Fläche, Bevölkerung, Bevölkerungsdichte und Postleitzahl am 31.12.1999	
01	Schleswig-Holstein .....	87
02	Hamburg .....	109
03	Niedersachsen .....	111
04	Bremen .....	134
05	Nordrhein-Westfalen .....	135
06	Hessen .....	149
07	Rheinland-Pfalz .....	161
08	Baden-Württemberg .....	203
09	Bayern .....	229
10	Saarland .....	273
11	Berlin .....	277
12	Brandenburg .....	280
13	Mecklenburg-Vorpommern .....	305
14	Sachsen .....	325
15	Sachsen-Anhalt .....	339
16	Thüringen .....	365
4	Gemeinden in alphabetischer Ordnung mit Schlüsselnummer, Bevölkerung und Postleitzahl am 31.12.1999 .....	387
5	Gemeinden mit 5 000 Einwohnern und mehr nach Einwohnergrößenklassen mit ihrer Postleitzahl, Fläche, Bevölkerung und Bevölkerungsdichte am 31.12.1999 .....	797
6	Kreisfreie Städte, Landkreise und Gemeinden nach Größenklassen	
6.1	Gemeinden von 1950 bis 1999 nach Einwohnergrößenklassen .....	840
6.2	Kreisfreie Städte und Landkreise in den Ländern am 31.12.1999 .....	842
6.3	Gemeinden in den Ländern am 31.12.1999 nach Einwohnergrößenklassen .....	844
6.4	Gemeinden in den Ländern am 31.12.1999 nach Flächengrößenklassen .....	846
6.5	Gemeinden in den Ländern am 31.12.1999 nach der Bevölkerungsdichte .....	848
7	Die kleinsten und größten Gemeinden und Kreise nach der Fläche, Bevölkerung und Bevölkerungsdichte am 31.12.1999	
7.1	Die 10 kleinsten Gemeinden .....	850
7.2	Die 10 größten Gemeinden .....	851
7.3	Die 20 kleinsten Kreise .....	852
7.4	Die 20 größten Kreise .....	853
8	Städte am 31.12.1999	
8.1	Fläche, Bevölkerung und Bevölkerungsdichte nach Einwohnergrößenklassen .....	855
8.2	Nach Ländern und Einwohnergrößenklassen .....	887

## Gebietsstand

Angaben für die Bundesrepublik Deutschland nach den Gebietsstand seit dem 03.10.1990.

Gemeindeverzeichnis – Ausgabe 2000
------------------------------------



## Zeichenerklärung

- = nichts vorhanden
- X = Tabellenfach gesperrt, weil Aussage nicht sinnvoll
- 0 = weniger als die Hälfte von 1 in der letzten Stelle, jedoch mehr als nichts
- = Zahlenwert unbekannt

## Abkürzungen

BB	=	Brandenburg	NI	=	Niedersachsen
BE	=	Berlin	NW	=	Nordrhein-Westfalen
BW	=	Baden-Württemberg	RP	=	Rheinland-Pfalz
BY	=	Bayern	SH	=	Schleswig-Holstein
HB	=	Bremen	SL	=	Saarland
HE	=	Hessen	SN	=	Sachsen
HH	=	Hamburg	ST	=	Sachsen-Anhalt
MV	=	Mecklenburg-Vorpommern	TH	=	Thüringen
			km <sup>2</sup>	=	Quadratkilometer

a.	=	am, an	Odw.	=	Odenwald
a. d.	=	an dem, an den, an der, auf der	OFr	=	Oberfranken
b.	=	bei	OL	=	Oberlausitz
Bay.	=	Bayern	OPf.	=	Oberpfalz
Bln.	=	Berlin	Reg.-Bez.	=	Regierungsbezirk
Ergeb.	=	Erzgebirge	Rhld.	=	Rheinland
Geb.	=	Gebiet	Sa.	=	Sachsen
Gem.	=	Gemeinde	Sächs.	=	Sächsische
gemfr.	=	gemeindefrei	Schw.	=	Schwaben, Schweiz
Gem.verb.	=	Gemeindeverband	St.	=	Sankt
hl.	=	heilig	Thür.	=	Thüringen
i.	=	im, in	UFr.	=	Unterfranken
i. d.	=	in dem, in den, in der	v. d.	=	vor der
NB	=	Niederbayern	Vogtl.	=	Vogtland
NL	=	Niederlausitz	Westf.	=	Westfalen
OB	=	Oberbayern			

## Vorbemerkung

Das vorliegende, überwiegend maschinell erstellte Verzeichnis weist alle politisch selbständigen Gemeinden sowie kreisfreie Städte und Landkreise des Bundesgebietes zum Gebietsstand 31.12.1999 mit deren Schlüsselnummer in systematischer und alphabetischer Ordnung nach.

Neben den Karten über die Verwaltungsgrenzen der Bundesländer sind strukturelle Daten der Gemeinden, kreisfreien Städte, der Landkreise und Gemeindeverbände enthalten.

Ferner werden Gemeinden, kreisfreie Städte und Landkreise nach bestimmten Größenklassenmerkmalen nachgewiesen.

Im übrigen möchten wir darauf hinweisen, daß die in diesem Verzeichnis enthaltenen Angaben als „Gemeindeverzeichnis (GV 100)“ auch auf maschinellem Datenträger zur Verfügung gestellt werden können. Diesbezügliche Anfragen bitten wir, an das Statistische Bundesamt, 65180 Wiesbaden zu richten.

Die Fußnoten sämtlicher Tabellen finden Sie hier abgedruckt:

Tabelle	Fußnoten zu den Tabellen
Schematische Übersicht über Aufbau und Inhalt der Gemeindeschlüsselnummern *)	<p>*) siehe auch einführenden Text auf Seite 7</p> <p>1) in Baden-Württemberg kennzeichnet die vierte Stelle die Zugehörigkeit zu einer Region, während in der fünften Stelle der Kreis angegeben wird.</p> <p>2) Die bewohnten Teile gehören als Exklaven zur Gemeinde Aumühle.</p> <p>3) Die bewohnten Teile gehören als Exklaven zu den Gemeinden Bark, Hartenholm, Heidmühlen und Wahlstedt, Stadt.</p>
L2 Fläche, Bevölkerung und Verwaltungsgliederung am 31.12.1999	<p>1) Einschl. der bewohnten gemeindefreien Gebiete.</p> <p>a) Einschl. Berlin</p>
1.1 Fläche, Bevölkerung und Bevölkerungsdichte in den kreisfreien Städten und Landkreisen	–
1.2 Regierungsbezirke, kreisfreie Städte und Landkreise in alphabetischer Ordnung	1) Einschl. der bewohnten gemeindefreien Gebiete.
2 Gemeinden, Fläche und Bevölkerung in Gemeindeverbänden am 31.12.1999	<p>*) Ämter, Kirchspielsland-, Samt-, Verbandsgemeinden und Verwaltungsgemeinschaften</p> <p>1) Einschl. bewohnte gemeindefreie Gebiete.</p>
3 Gemeinden in systematischer Ordnung mit Schlüsselnummer, Fläche, Bevölkerung, Bevölkerungsdichte und Postleitzahl am 31.12.1999	<p>1) * bedeutet, daß die Gemeinde mehrere Postleitzahlen hat; die hier genannte Zahl ist diejenige des Verwaltungssitzes der Gemeinde.</p> <p>2) Im Kreis 01 0 53, die bewohnten Teile gehören als Exklaven zur Gemeinde Aumühle.</p> <p>3) Im Kreis 01 0 60, die bewohnten Teile gehören als Exklaven zu den Gemeinden Bark, Hartenholm, Heidmühlen und Wahlstedt, Stadt.</p>



Tabelle	Fußnoten zu den Tabellen
4 Gemeinden in alphabetischer Ordnung mit Schlüsselnummer, Bevölkerung und Postleitzahl am 31.12.1999	1) * bedeutet, daß die Gemeinde mehrere Postleitzahlen hat; die hier genannte Zahl ist diejenige des Verwaltungssitzes der Gemeinde.
5 Gemeinden mit 5 000 Einwohnern und mehr nach Einwohnergrößenklassen mit ihrer Postleitzahl, Fläche, Bevölkerungsdichte am 31.12.1999	1) * bedeutet, daß die Gemeinde mehrere Postleitzahlen hat; die hier genannte Zahl ist diejenige des Verwaltungssitzes der Gemeinde.
6.1. Gemeinden von 1950 bis 1999 nach Einwohnergrößenklassen	*) Jeweiliger Gebietsstand. 1) Einschl. der bewohnten gemeindefreien Gebiete. 2) Ergebnis der Volkszählung. 3) 1950 – 1955 früheres Bundesgebiet ohne Saarland. 4) Für die Jahre 1951 – 1960, 1962 – 1969, 1971 – 1986 und 1988 – 1999 fortgeschriebene Bevölkerungszahlen auf der Basis der Volkszählungen vom 15.09.1950, 06.06.1961, 27.05.1970 und 25.05.1987
6.2 Kreisfreie Städte und Landkreise am 31.12.1999 nach Einwohnergrößenklassen	1) Bei der Gemeindezahl ist Berlin nur in Spalte „Früheres Bundesgebiet“ als eine Gemeinde enthalten. In den übrigen Fällen wurde Berlin in westliche und östliche Stadtbezirke aufgeteilt.
6.3 Gemeinden in den Ländern am 31.12.1999 nach Einwohnergrößenklassen	1) Bei der Gemeindezahl ist Berlin nur in Spalte „Früheres Bundesgebiet“ als eine Gemeinde enthalten. In den übrigen Fällen wurde Berlin in westliche und östliche Stadtbezirke aufgeteilt. 2) Ohne unbewohnte gemeindefreie Gebiete.
6.4 Gemeinden in den Ländern am 31.12.1999 nach Flächengrößenklassen	1) Bei der Gemeindezahl ist Berlin nur in Spalte „Früheres Bundesgebiet“ als eine Gemeinde enthalten. In den übrigen Fällen wurde Berlin in westliche und östliche Stadtbezirke aufgeteilt. 2) Ohne unbewohnte gemeindefreie Gebiete.
6.5 Gemeinden in den Ländern am 31.12.1999 nach der Bevölkerungsdichte	1) Bei der Gemeindezahl ist Berlin nur in Spalte „Früheres Bundesgebiet“ als eine Gemeinde enthalten. In den übrigen Fällen wurde Berlin in westliche und östliche Stadtbezirke aufgeteilt. 2) Ohne unbewohnte gemeindefreie Gebiete.
7.1 Die 10 kleinsten Gemeinden	1) Ohne gemeindefreie Gebiete
7.2 Die 10 größten Gemeinden	–
7.3 Die 20 kleinsten Kreise	1) Ohne gemeindefreie Gebiete
7.4 Die 20 größten Kreise	–
8.1 Fläche, Bevölkerung und Bevölkerungsdichte nach Einwohnergrößenklassen	–
8.2 Nach Ländern und Einwohnergrößenklassen	1) Einschl. der bewohnten gemeindefreien Gebiete.

# Einführung

Die in dieser Veröffentlichung verwendete **Gemeinde-schlüsselnummer** ist 8-stellig und besteht aus vier Gliederungseinheiten, die durch Zwischenräume voneinander getrennt sind, um die systematische Gliederung der Verwaltungseinheiten deutlich zu machen.

Die Schlüsselung erfolgt für:

die Länder in der 1. und 2. Stelle,

die Regierungsbezirke in der 3. Stelle,  
(falls in einem Bundesland keine Regierungsbezirke vorhanden sind, ist diese Stelle mit „0“ besetzt),

die kreisfreien Städte/Stadtkreise und Landkreise in der 4. und 5. Stelle (in Baden-Württemberg kennzeichnet die 4. Stelle auch die Zugehörigkeit einer Region),

die Gemeinden in der 6. bis 8. Stelle.

Zu der regionalen Aufgliederung ist folgendes anzumerken:

**Regionen** (nur in Baden-Württemberg) sind die Gebiete der Regionalverbände. Diese sind nach dem Regionalverbandsgesetz vom 26. Juli 1971 Körperschaften des öffentlichen Rechts. Sie verwalten ihre Angelegenheiten im Rahmen der Gesetze unter eigener Verantwortung, sind Träger der Regionalplanung und wirken nach Maßgabe dieses Gesetzes bei der Landesplanung mit.

Bei den **Gemeindeverbänden** handelt es sich um einen – teilweise freiwilligen – Zusammenschluß von Gemeinden unter Beibehaltung der Selbständigkeit der Gemeinden. Der Aufgabenbereich der Gemeindeverbände kann von der Beratung und Unterstützung der Mitgliedsgemeinden bei der Erfüllung ihrer Aufgaben bis hin zur eigenständigen Wahrnehmung von gemeindlichen oder staatlichen Angelegenheiten reichen. Die Gemeindeverbände werden in Schleswig-Holstein als Amt bzw. Kirchspielslandgemeinden, in Niedersachsen als Samtgemeinde, in Rheinland-Pfalz als Verbandsgemeinde, in Baden-Württemberg, Bayern, Sachsen-Anhalt und Thüringen als Verwaltungsgemeinschaft, in Sachsen als Verwaltungsgemeinschaft, bzw. Verwaltungsverband, in Brandenburg und in Mecklenburg-Vorpommern als Amt bezeichnet.

Die Bezeichnung **Bad** ist Bestandteil des Gemeindena-mens. Gemeinden mit dem Namensteil „Bad“ sind daher im alphabetischen Verzeichnis entsprechend einge-ordnet.

Die Bezeichnung **Stadt** führen die Gemeinden, denen diese Bezeichnung nach dem bisherigen Recht zusteht oder auf Antrag von der Landesregierung verliehen wird. Eine **kreisfreie Stadt (Stadtkreis)** wird gebildet, wenn ihr dieser Status durch besondere landesgesetzliche Regelung verliehen wird.

**Gemeindefreie Gebiete** (nur in Schleswig-Holstein, Niedersachsen, Hessen, Baden-Württemberg und Bay-ern) sind die keiner Gemeinde zugeordneten Teile eines Bundeslandes. Es handelt sich meistens um Staatsforste, Seen, Truppenübungsplätze und Ödland. Die gemeindefreien Gebiete werden in Schleswig-Holstein als Forstgutsbezirk, in Niedersachsen – teilweise – als gemeindefreier Bezirk, in Hessen als Gutsbezirk und in Baden-Württemberg als Gutsbezirk und gemeindefreier Grundbesitz bezeichnet. Es ist zwischen bewohnten und unbewohnten gemeindefreien Gebieten zu unterschei-den. Die bewohnten gemeindefreien Gebiete werden in der Statistik als selbständige Gemeinden betrachtet und zählen somit auch zum Bestand der Gemeinden.

Die **Flächenangabe** für die Gemeinde ist grundsätzlich die Gemarkungsfläche (Katasterfläche) am 31.12.1999. Landesfläche für Rheinland-Pfalz ohne deutsch-luxem-burgisches Grenzgebiet (618 ha).

Diese Angaben beziehen sich auf die Landfläche Deutschlands bis zur sogenannten Küstenlinie – das ist die Grenze zwischen Meer und Festland bei mittlerem Wasserstand – einschl. der Binnengewässer aber ohne den Bodensee.

Bei den Angaben zur **Bevölkerung** bzw. über Einwoh-ner handelt es sich um Ergebnisse der Bevölkerungs-fortschreibung zum 31.12.1999 auf der Basis der Volks-zählung vom 25.05.1987 (Länder des früheren Bundes-gebietes) bzw. auf der Basis einer Auszählung des frü-heren Zentralen Einwohnerregisters der ehem. DDR zum 03.10.1990 (neue Länder und Berlin-Ost). Der Feststellung der Einwohnerzahlen lag im früheren Bun-desgebiet bis Anfang 1983 der Wohnbevölkerungsbegriff zugrunde. Danach gehörten Personen mit nur einer Wohnung zur Wohnbevölkerung der Gemeinde, in der sich diese Wohnung befand. Personen mit mehr als einer Wohnung oder Unterkunft wurden der Wohnbevöl-kerung derjenigen Gemeinde zugeordnet, von der aus sie ihrer Arbeit oder Ausbildung nachgingen. Soweit sie weder berufstätig waren noch sich in der Ausbildung befanden, war die Wohnung oder Unterkunft maß-gebend, in der sie sich überwiegend aufhielten.

Mit der Einführung neuer Meldegesetze in allen Bun-desländern des früheren Bundesgebietes haben die Statistischen Ämter der Länder im April 1983 die Fort-schreibung ihrer Einwohnerzahlen auf den neuen Begriff der Bevölkerung am Ort der alleinigen bzw. Hauptwohnung umgestellt. Der Begriff der Hauptwoh-nung wird in §12 Abs. 2 des Melderechtsrahmengeset-zes vom 16. August 1980 (BGBl. I S. 1429) wie folgt definiert:

Hauptwohnung ist die vorwiegend benutzte Wohnung des Einwohners.

Hauptwohnung eines verheirateten Einwohners, der nicht dauernd getrennt von seiner Familie lebt, ist die



vorwiegend benutzte Wohnung der Familie. In Zweifelsfällen ist die vorwiegend benutzte Wohnung dort, wo der Schwerpunkt der Lebensbeziehungen des Einwohners liegt.<sup>1)</sup>

Die ab April 1983 festgestellten Einwohnerzahlen entsprechen somit – insbesondere wegen der anderen Zuordnung von verheirateten, nicht dauernd von ihrer Familie getrennt lebenden Personen mit mehreren Wohnungen im Bundesgebiet – nicht mehr voll dem früheren Wohnbevölkerungsbegriff. Aus diesem Grund wurde ab der Ausgabe 1984 dieses Verzeichnisses die Bezeichnung „Wohnbevölkerung“ generell durch „Bevölkerung“ ersetzt.

Nach dem Inkrafttreten der Meldegesetze in den neuen Bundesländern findet der Begriff der Bevölkerung am Ort der alleinigen bzw. Hauptwohnung auch dort Anwendung.

Zur Bevölkerung zählen – wie bisher – auch die in Deutschland gemeldeten Ausländer (einschließlich Staatenlose).

Nicht zur Bevölkerung gehören hingegen – wie bisher – die Angehörigen der ausländischen Stationierungstreitkräfte sowie der ausländischen diplomatischen und konsularischen Vertretungen mit ihren Familienangehörigen.

**Bevölkerungsdichte** ist die Einwohnerzahl je Quadratmeter (km<sup>2</sup>).

Am 01. Juli 1993 ist eine 5-stellige **Postleitzahl** eingeführt worden. Die Postleitzahlen sind auf der Dezimalklassifikation aufgebaut. Ein regionaler Bezug läßt sich allerdings nur in der 1. Stelle herstellen. Bereits ab der 2. Stelle sind Überschneidungen von Gemeinde-(Stadt-) grenzen möglich, so daß eine genaue Zuordnung zu einer bestimmten Gemeinde (Stadt) nicht immer gegeben ist. In den Fällen, in denen für eine Gemeinde mehrere Postleitzahlen vergeben wurden, ist nur diejenige Postleitzahl aufgenommen worden, die für den örtlichen Bereich (Zustellbezirk) gilt, in dem sich die Gemeinde- (Stadt-)verwaltung (Sitz des Oberbürgermeisters bzw. Stadtdirektors oder Oberbürgermeisters) befindet.

1) In dem am 12. März 1994 in Kraft getretenen Ersten Gesetz zur Änderung des Melderechtsrahmengesetzes (MRRG) vom 11. März 1994 (BGBl. I S. 529) wird der Begriff der Hauptwohnung wie folgt definiert (§ 12 Abs. 2): Hauptwohnung ist die vorwiegend benutzte Wohnung des Einwohners. Hauptwohnung eines verheirateten Einwohners, der nicht dauernd getrennt von seiner Familie lebt, ist die vorwiegend benutzte Wohnung der Familie. Hauptwohnung eines minderjährigen Einwohners ist die vorwiegend benutzte Wohnung des Personensorgeberechtigten. Hauptwohnung eines Behinderten, der in einer Behinderteneinrichtung untergebracht ist, bleibt auf Antrag des Behinderten bis zur Vollendung des 27. Lebensjahres die Wohnung nach Satz 3. In Zweifelsfällen ist die vorwiegend benutzte Wohnung dort, wo der Schwerpunkt der Lebensbeziehungen des Einwohners liegt.

# Entwicklung der Zahl der kreisfreien Städte, Landkreise und Gemeinden

Stichtag	Anzahl der			
	Kreise			Gemeinden
	insgesamt	kreisfr. Städte	Landkreise	
Früheres Bundesgebiet				
31.12.1951 1) .....	558	140	418	24 176
31.12.1952 1) .....	558	140	418	24 191
31.12.1953 1) .....	557	139	418	24 201
31.12.1954 1) .....	557	139	418	24 202
31.12.1955 1) .....	558	140	418	24 202
31.12.1956 .....	566	141	425	24 531
31.12.1957 .....	566	141	425	24 529
31.12.1958 .....	566	141	425	24 526
31.12.1959 .....	566	141	425	24 512
31.12.1960 .....	566	141	425	24 496
31.12.1961 .....	566	141	425	24 500
31.12.1962 .....	566	141	425	24 489
31.12.1963 .....	566	141	425	24 480
31.12.1964 .....	565	140	425	24 447
31.12.1965 .....	565	140	425	24 438
31.12.1966 .....	564	139	425	24 386
31.12.1967 .....	564	139	425	24 357
31.12.1968 .....	564	139	425	24 182
31.12.1969 .....	550	137	413	23 040
31.12.1970 .....	542	136	406	22 155
31.12.1971 .....	542	136	406	19 795
31.12.1972 .....	429	112	317	15 794
31.12.1973 .....	393	110	283	14 930
31.12.1974 .....	371	104	267	12 161
31.12.1975 .....	344	94	250	10 841
31.12.1976 .....	343	93	250	10 652
31.12.1977 .....	327	92	235	10 391
31.12.1978 .....	327	92	235	8 519
31.12.1979 .....	327	91	236	8 505
31.12.1980 .....	328	91	237	8 501
31.12.1981 .....	328	91	237	8 504
31.12.1982 .....	328	91	237	8 505
31.12.1983 .....	328	91	237	8 507
31.12.1984 .....	328	91	237	8 506
31.12.1985 .....	328	91	237	8 506
31.12.1986 .....	328	91	237	8 504
31.12.1987 .....	328	91	237	8 505
31.12.1988 .....	328	91	237	8 505
31.12.1989 .....	328	91	237	8 506
31.12.1990 .....	328	91	237	8 506
31.12.1991 .....	328	91	237	8 504
31.12.1992 .....	328	91	237	8 506
31.12.1993 .....	328	91	237	8 506
31.12.1994 .....	328	91	237	8 512
01.01.1996 .....	328	91	237	8 513



# Entwicklung der Zahl der kreisfreien Städte, Landkreise und Gemeinden

Stichtag	Anzahl der			
	Kreise			Gemeinden
	insgesamt	kreisfr. Städte	Landkreise	
Deutschland				
31.12.1990 .....	543	117	426	16 128
31.12.1991 .....	543	117	426	16 098
31.12.1992 .....	543	117	426	16 032
31.12.1993 .....	517	115	402	15 770
31.12.1994 .....	444	115	329	14 805
01.01.1996 .....	439	116	323	14 626
31.12.1996 .....	439	116	323	14 561
31.12.1997 .....	439	116	323	14 302
31.12.1998 .....	440	117	323	14 197
31.12.1999 .....	440	117	323	13 854

# Schematische Übersicht über Aufbau und Inhalt der Gemeindeschlüsselnummern

	1	2	3	4	5	6	7	8
<b>Schleswig-Holstein</b>								
Land	0	1						
Regierungsbezirk	0	1	0					
kreisfreie Städte	0	1	0	01 bis 04		0	0	0
Kreise	0	1	0	51 bis 62				
kreisangehörige Gemeinden	0	1	0	51 bis 62		001 bis 182		
gemeindefreies Gebiet <sup>2)</sup>	0	1	0	5	3	1	0	5
gemeindefreies Gebiet <sup>3)</sup>	0	1	0	6	0	0	1	4

## Hamburg

Land	0	2						
kreisfreie Stadt	0	2	0	0	0	0	0	0

## Niedersachsen

Land	0	3						
Regierungsbezirke	0	3	1 bis 4					
kreisfreie Städte	0	3	1 bis 4	01 bis 05		0	0	0
Landkreise	0	3	1 bis 4	51 bis 62				
kreisangehörige Gemeinden	0	3	1 bis 4	51 bis 62		001 bis 60		
gemeindefreies Gebiete	0	3	1 bis 4	51 bis 58		501 bis 508		
darunter: bewohnt	0	3	3	5	1	5	0	1
	0	3	3	5	8	5	0	1

## Bremen

Land	0	4						
kreisfreie Städte	0	4	0	11 bis 12		0	0	0

## Nordrhein-Westfalen

Land	0	5						
Regierungsbezirke	0	5	1 bis 9					
kreisfreie Städte	0	5	1 bis 9	11 bis 24				
Kreise	0	5	1 bis 9	54 bis 82				
kreisangehörige Gemeinden	0	5	1 bis 9	54 bis 82		004 bis 096		

## Hessen

Land	0	6						
Regierungsbezirk	0	6	4 bis 6					
kreisfreie Städte	0	6	4 bis 6	11 bis 14		0	0	0
Landkreise	0	6	4 bis 6	31 bis 40				
kreisangehörige Gemeinden	0	6	4 bis 6	31 bis 40		001 bis 029		
gemeindefreie Gebiete	0	6	4 bis 6	31 bis 36		2	0	0

## Schematische Übersicht über Aufbau und Inhalt der Gemeindegeschlüsselnummern

	1	2	3	4	5	6	7	8
<b>Rheinland-Pfalz</b>								
Land	0	7						
Regierungsbezirke	0	7	1 bis 3					
kreisfreie Städte	0	7	1 bis 3	11 bis 20		0	0	0
Landkreise	0	7	1 bis 3	31 bis 43				
kreisangehörige Gemeinden	0	7	1 bis 3	31 bis 43		001	bis	504
<b>Baden-Württemberg</b>								
Land	0	8						
Regierungsbezirke	0	8	1 bis 4					
Stadtkreise	0	8	1 bis 4	11 bis 31		0	0	0
Landkreise	0	8	1 bis 4	15 bis 37				
kreisangehörige Gemeinden	0	8	1 bis 4	15 bis 37		001	bis	153
gemeindefreies Gebiet (unbewohnt)	0	8	3	1	7	9	7	1
gemeindefreies Gebiet (bewohnt)	0	8	4	1	5	0	8	6
<b>Bayern</b>								
Land	0	9						
Regierungsbezirke	0	9	1 bis 7					
kreisfreie Städte	0	9	1 bis 7	61 bis 65		0	0	0
Landkreise	0	9	1 bis 7	71 bis 90				
kreisangehörige Gemeinden	0	9	1 bis 7	71 bis 90		111	bis	231
gemeindefreies Gebiet (unbewohnt)	0	9	1 bis 7	71 bis 89		4	4	4
<b>Saarland</b>								
Land	1	0						
Regierungsbezirk	1	0	0					
Landkreise (einschl. Stadtverband)	1	0	0	41 bis 46				
kreisangehörige Gemeinden	1	0	0	41 bis 46		100	bis	519
<b>Berlin</b>								
Land	1	1						
kreisfreie Stadt	1	1	0	0	0	0	0	0
Berlin-West	1	1	1	0	0	0	0	0
Berlin-Ost	1	1	2	0	0	0	0	0
<b>Brandenburg</b>								
Land	1	2						
Regierungsbezirke	1	2	0					
kreisfreie Städte	1	2	0	51 bis 54		0	0	0
Landkreise	1	2	0	60 bis 73				
kreisangehörige Gemeinden	1	2	0	60 bis 73		004	bis	700

## Schematische Übersicht über Aufbau und Inhalt der Gemeindeschlüsselnummern

	1	2	3	4	5	6	7	8
<b>Mecklenburg-Vorpommern</b>								
Land	1	3						
Regierungsbezirke	1	3	0					
kreisfreie Städte	1	3	0	01 bis 06		0	0	0
Landkreise	1	3	0	51 bis 62				
kreisangehörige Gemeinden	1	3	0	51 bis 62		001	bis	124
<b>Sachsen</b>								
Land	1	4						
Regierungsbezirke	1	4	1 bis 3					
kreisfreie Städte	1	4	1 bis 3	61 bis 67		0	0	0
Landkreise	1	4	1 bis 3	71 bis 93				
kreisangehörige Gemeinden	1	4	1 bis 3	71 bis 93		005	bis	750
<b>Sachsen-Anhalt</b>								
Land	1	5						
Regierungsbezirke	1	5	1 bis 3					
kreisfreie Städte	1	5	1 bis 3	01 bis 03		0	0	0
Landkreise	1	5	1 bis 3	51 bis 71				
kreisangehörige Gemeinden	1	5	1 bis 3	51 bis 71		001	bis	135
<b>Thüringen</b>								
Land	1	6						
Regierungsbezirke	1	6	0					
kreisfreie Städte	1	6	0	51 bis 56		0	0	0
Landkreise	1	6	0	61 bis 77				
kreisangehörige Gemeinden	1	6	0	61 bis 77		001	bis	134



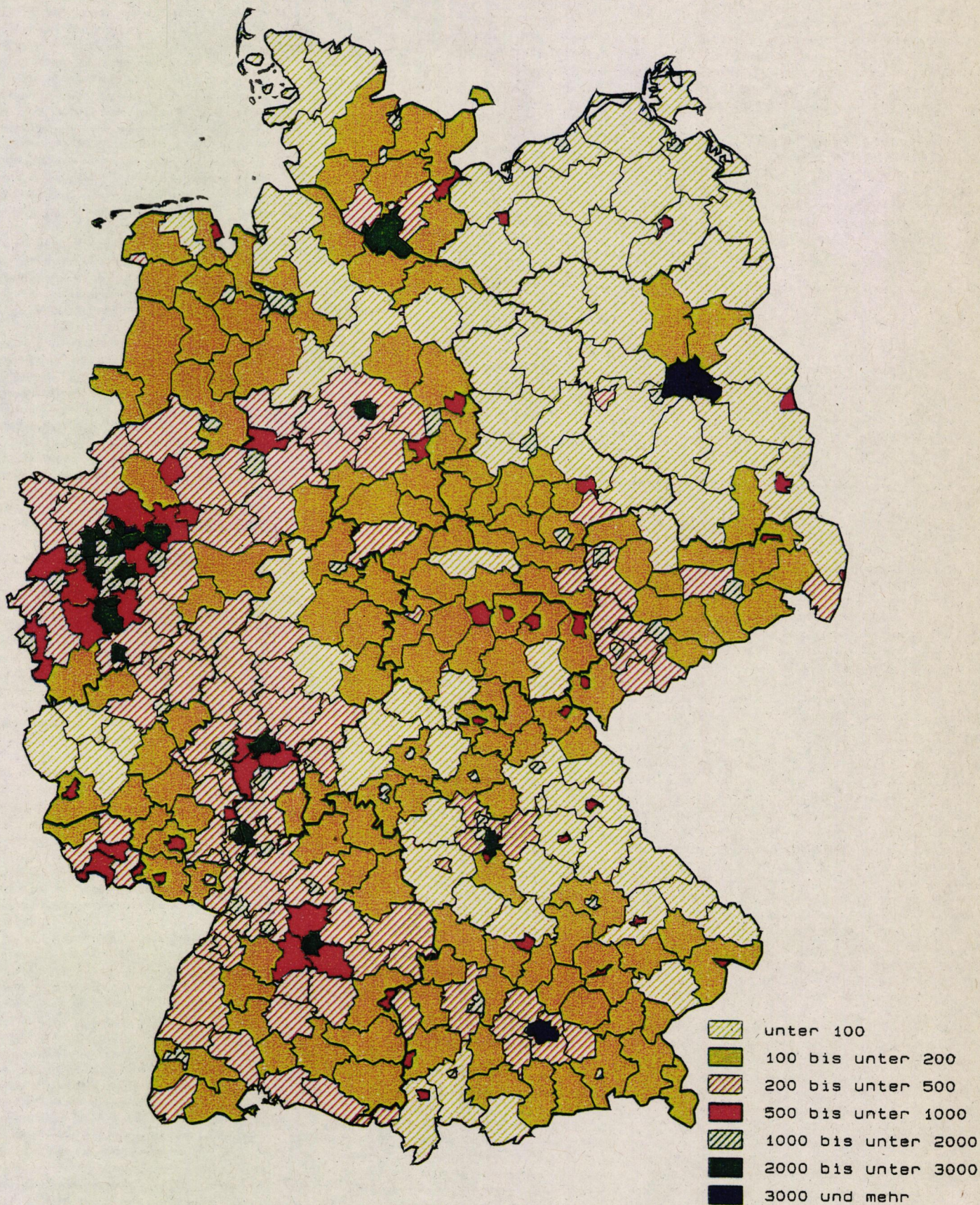
## L 2 Fläche, Bevölkerung und Verwaltungsgliederung am 31.12.1999

Land	Fläche	Bevölkerung		Einwohner je km2	Kreisfreie Städte	Landkreise	Gemeinden 1)
		insgesamt	männlich				
	km2	Anzahl					
08 Baden-Württemberg .....	35 751,36	10 475 932	5 132 365	293	9	35	1 111
09 Bayern .....	70 547,81	12 154 967	5 932 928	172	25	71	2 056
11 Berlin .....	891,41	3 386 667	1 644 575	3 799	1	-	1
12 Brandenburg .....	29 476,77	2 601 207	1 282 309	88	4	14	1 479
04 Bremen .....	404,23	663 065	319 430	1 640	2	-	2
02 Hamburg .....	755,33	1 704 735	824 686	2 257	1	-	1
06 Hessen .....	21 114,38	6 051 966	2 964 739	287	5	21	426
13 Mecklenburg-Vorpommern ...	23 171,45	1 789 322	883 615	77	6	12	1 010
03 Niedersachsen .....	47 614,27	7 898 760	3 861 634	166	9	38	1 032
05 Nordrhein-Westfalen .....	34 080,01	17 999 800	8 749 790	528	23	31	396
07 Rheinland-Pfalz .....	19 847,11	4 030 773	1 975 261	203	12	24	2 306
10 Saarland .....	2 570,14	1 071 501	519 259	417	-	6	52
14 Sachsen .....	18 412,88	4 459 686	2 158 726	242	7	22	545
15 Sachsen-Anhalt .....	20 446,74	2 648 737	1 287 102	130	3	21	1 289
01 Schleswig-Holstein .....	15 764,48	2 777 275	1 357 398	176	4	11	1 130
16 Thüringen .....	16 171,85	2 449 082	1 196 959	151	6	17	1 018
Deutschland ...	357 020,22	82 163 475	40 090 776	230	117	323	13 854
Nachrichtlich:							
Früheres Bundesgebiet ....	248 934,86	66 946 150	32 653 094	269	91a)	237	8 513a)
Neue Länder und Berlin-Ost	108 085,36	15 217 325	7 437 682	141	26	86	5 341



BEVOELKERUNGSDICHTE AM 31.12.1999

EINWOHNER JE KM 2

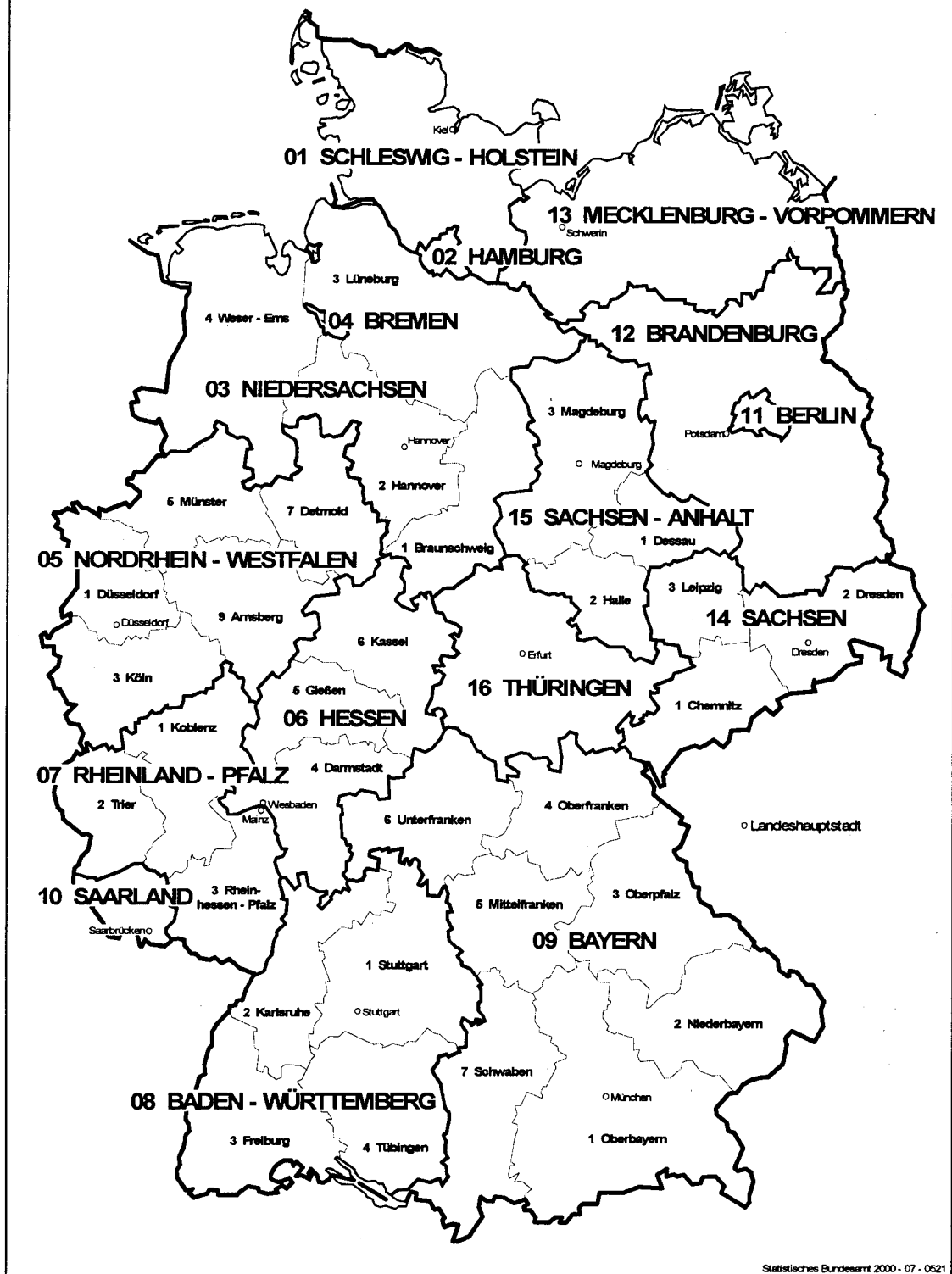






# BUNDESREPUBLIK DEUTSCHLAND

Länder- und Regierungsbezirksgrenzen nach dem Stand vom 31.12.1999



Statistisches Bundesamt 2000 - 07 - 0521



1 Kreisfreie Städte und Landkreise am 31.12.1999

1.1 Fläche, Bevölkerung und Bevölkerungsdichte in den kreisfreien Städten und Landkreisen

Schlüssel- nummer	Kreisfreie Stadt Kreis/ Landkreis	Fläche km 2	Bevölkerung		Ein- wohner je km 2
			insgesamt	männlich	
01	Schleswig-Holstein				
	Kreisfreie Städte				
01 0 01	Flensburg, Stadt .....	56,44	84 449	40 773	1 496
01 0 02	Kiel, Landeshauptstadt .....	118,39	233 795	113 274	1 975
01 0 03	Lübeck, Hansestadt .....	214,14	213 326	101 024	996
01 0 04	Neumünster, Stadt .....	71,56	80 243	38 787	1 121
	Kreisfreie Städte zusammen ...	460,53	611 813	293 858	1 328
	Kreise				
01 0 51	Dithmarschen .....	1 429,27	136 920	67 326	96
01 0 53	Herzogtum Lauenburg .....	1 263,07	177 703	86 380	141
01 0 54	Nordfriesland .....	2 049,25	163 974	80 459	80
01 0 55	Ostholstein .....	1 391,46	201 400	97 207	145
01 0 56	Pinneberg .....	664,28	289 557	141 847	436
01 0 57	Plön .....	1 082,69	131 960	66 492	122
01 0 58	Rendsburg-Eckernförde .....	2 185,56	268 220	132 590	123
01 0 59	Schleswig-Flensburg .....	2 071,63	196 416	97 798	95
01 0 60	Segeberg .....	1 344,34	247 611	121 520	184
01 0 61	Steinburg .....	1 056,11	135 798	67 006	129
01 0 62	Stormarn .....	766,29	215 903	104 915	282
	Kreise zusammen ...	15 303,95	2 165 462	1 063 540	141
	Land insgesamt ...	15 764,48	2 777 275	1 357 398	176
02	Hamburg				
	Kreisfreie Stadt				
02 0 00	Hamburg, Freie und Hansestadt ...	755,33	1 704 735	824 686	2 257
03	Niedersachsen				
	Reg.-Bez. Braunschweig				
	Kreisfreie Städte				
03 1 01	Braunschweig, Stadt .....	192,08	246 322	119 350	1 282
03 1 02	Salzgitter, Stadt .....	223,94	112 934	54 808	504
03 1 03	Wolfsburg, Stadt .....	204,00	121 954	59 761	598
	Kreisfreie Städte zusammen ...	620,02	481 210	233 919	776
	Landkreise				
03 1 51	Gifhorn .....	1 562,51	170 033	85 059	109
03 1 52	Göttingen .....	1 117,12	265 819	129 776	238
03 1 53	Goslar .....	965,03	157 013	75 745	163
03 1 54	Helmstedt .....	673,77	100 634	49 114	149
03 1 55	Northeim .....	1 266,62	151 845	73 592	120
03 1 56	Osterode am Harz .....	636,11	86 192	41 536	135
03 1 57	Peine .....	534,53	131 291	64 316	246
03 1 58	Wolfenbüttel .....	722,31	125 597	61 199	174
	Landkreise zusammen ...	7 478,00	1 188 424	580 337	159
	Reg.-Bez. zusammen ...	8 098,02	1 669 634	814 256	206

1 Kreisfreie Städte und Landkreise am 31.12.1999

1.1 Fläche, Bevölkerung und Bevölkerungsdichte in den kreisfreien Städten und Landkreisen

Schlüssel- nummer	Kreisfreie Stadt Kreis/ Landkreis	Fläche km 2	Bevölkerung		Ein- wohner je km 2
			insgesamt	männlich	
Reg.-Bez. Hannover					
Kreisfreie Stadt					
03 2 01	Hannover, Landeshauptstadt .....	204,08	514 718	245 017	2 522
Landkreise					
03 2 51	Diepholz .....	1 987,46	210 004	103 991	106
03 2 52	Hamel-Pyrmont .....	796,13	162 891	77 768	205
03 2 53	Hannover .....	2 086,10	599 531	291 993	287
03 2 54	Hildesheim .....	1 205,39	292 466	141 128	243
03 2 55	Holzminde .....	692,46	81 870	39 705	118
03 2 56	Nienburg (Weser) .....	1 398,78	125 745	62 059	90
03 2 57	Schaumburg .....	675,56	165 534	80 356	245
	Landkreise zusammen ...	8 841,88	1 638 041	797 000	185
	Reg.-Bez. zusammen ...	9 045,96	2 152 759	1 042 017	238
Reg.-Bez. Lüneburg					
Landkreise					
03 3 51	Celle .....	1 544,92	181 441	88 119	117
03 3 52	Cuxhaven .....	2 072,51	203 833	100 076	98
03 3 53	Harburg .....	1 244,51	229 961	113 000	185
03 3 54	Lüchow-Dannenberg .....	1 219,80	52 079	25 332	43
03 3 55	Lüneburg .....	1 322,52	164 347	80 105	124
03 3 56	Osterholz .....	650,68	109 538	54 097	168
03 3 57	Rotenburg (Wümme) .....	2 069,91	160 036	79 933	77
03 3 58	Soltau-Fallingb.ostel .....	1 873,37	139 173	69 170	74
03 3 59	Stade .....	1 265,97	190 729	94 667	151
03 3 60	Uelzen .....	1 453,75	97 231	46 974	67
03 3 61	Verden .....	787,70	132 285	65 035	168
	Landkreise zusammen ...	15 505,64	1 660 653	816 508	107
	Reg.-Bez. zusammen ...	15 505,64	1 660 653	816 508	107
Reg.-Bez. Weser-Ems					
Kreisfreie Städte					
03 4 01	Delmenhorst, Stadt .....	62,36	76 903	37 659	1 233
03 4 02	Emden, Stadt .....	112,43	51 173	25 190	455
03 4 03	Oldenburg (Oldenburg), Stadt ....	102,96	154 125	73 572	1 497
03 4 04	Osnabrück, Stadt .....	119,80	164 539	77 981	1 373
03 4 05	Wilhelmshaven, Stadt .....	103,37	86 453	42 778	836
	Kreisfreie Städte zusammen ...	500,92	533 193	257 180	1 064
Landkreise					
03 4 51	Ammerland .....	728,21	109 458	53 830	150
03 4 52	Aurich .....	1 287,28	186 024	90 861	145
03 4 53	Cloppenburg .....	1 418,54	147 894	74 186	104
03 4 54	Emsland .....	2 880,83	301 079	150 293	105
03 4 55	Friesland .....	606,79	100 335	49 043	165
03 4 56	Grafschaft Bentheim .....	980,72	128 995	63 523	132
03 4 57	Leer .....	1 085,76	160 313	78 820	148
03 4 58	Oldenburg .....	1 062,92	119 302	59 286	112
03 4 59	Osnabrück .....	2 121,53	353 038	175 269	166
03 4 60	Vechta .....	812,52	124 655	62 043	153
03 4 61	Wesermarsch .....	821,96	94 130	46 484	115
03 4 62	Wittmund .....	656,67	57 298	28 035	87
	Landkreise zusammen ...	14 463,73	1 882 521	931 673	130
	Reg.-Bez. zusammen ...	14 964,65	2 415 714	1 188 853	161
	Kreisfreie Städte insgesamt ...	1 325,02	1 529 121	736 116	1 154
	Landkreise insgesamt ...	46 289,25	6 369 639	3 125 518	138
	Land insgesamt ...	47 614,27	7 898 760	3 861 634	166



1 Kreisfreie Städte und Landkreise am 31.12.1999

1.1 Fläche, Bevölkerung und Bevölkerungsdichte in den kreisfreien Städten und Landkreisen

Schlüssel- nummer	Kreisfreie Stadt Kreis/ Landkreis	Fläche km 2	Bevölkerung		Ein- wohner je km 2
			insgesamt	männlich	
04	Bremen				
	Kreisfreie Städte				
04 0 11	Bremen, Stadt .....	326,55	540 330	259 439	1 655
04 0 12	Bremerhaven, Stadt .....	77,68	122 735	59 991	1 580
	Land insgesamt ...	404,23	663 065	319 430	1 640
05	Nordrhein-Westfalen				
	Reg.-Bez. Düsseldorf				
	Kreisfreie Städte				
05 1 11	Düsseldorf, Stadt .....	216,99	568 855	268 630	2 622
05 1 12	Duisburg, Stadt .....	232,82	519 793	252 735	2 233
05 1 13	Essen, Stadt .....	210,36	599 515	286 350	2 850
05 1 14	Krefeld, Stadt .....	137,68	241 769	117 087	1 756
05 1 16	Mönchengladbach, Stadt .....	170,44	263 697	126 721	1 547
05 1 17	Mülheim an der Ruhr, Stadt .....	91,28	173 895	82 677	1 905
05 1 19	Oberhausen, Stadt .....	77,04	222 349	107 562	2 886
05 1 20	Remscheid, Stadt .....	74,61	120 125	57 923	1 610
05 1 22	Solingen, Stadt .....	89,45	165 583	79 712	1 851
05 1 24	Wuppertal, Stadt .....	168,38	368 993	176 350	2 191
	Kreisfreie Städte zusammen ...	1 469,05	3 244 574	1 555 747	2 209
	Kreise				
05 1 54	Kleve .....	1 231,96	297 608	146 857	242
05 1 58	Mettmann .....	407,08	506 649	245 072	1 245
05 1 62	Neuss .....	576,43	443 071	216 369	769
05 1 66	Viersen .....	563,29	299 199	146 210	531
05 1 70	Wesel .....	1 042,35	473 367	231 192	454
	Kreise zusammen ...	3 821,11	2 019 894	985 700	529
	Reg.-Bez. zusammen ...	5 290,16	5 264 468	2 541 447	995
	Reg.-Bez. Köln				
	Kreisfreie Städte				
05 3 13	Aachen, Stadt .....	160,83	243 825	121 671	1 516
05 3 14	Bonn, Stadt .....	141,22	301 048	143 416	2 132
05 3 15	Köln, Stadt .....	405,15	962 507	466 543	2 376
05 3 16	Leverkusen, Stadt .....	78,85	160 841	78 116	2 040
	Kreisfreie Städte zusammen ...	786,05	1 668 221	809 746	2 122
	Kreise				
05 3 54	Aachen .....	546,15	305 579	149 188	560
05 3 58	Düren .....	941,52	266 457	132 327	283
05 3 62	Erftkreis .....	704,51	452 503	222 363	642
05 3 66	Euskirchen .....	1 249,12	187 885	92 604	150
05 3 70	Heinsberg .....	627,99	248 283	122 329	395
05 3 74	Oberbergischer Kreis .....	918,13	286 398	139 316	312
05 3 78	Rheinisch-Bergischer Kreis .....	437,64	275 712	133 768	630
05 3 82	Rhein-Sieg-Kreis .....	1 153,37	572 637	280 813	496
	Kreise zusammen ...	6 578,43	2 595 454	1 272 708	395
	Reg.-Bez. zusammen ...	7 364,48	4 263 675	2 082 454	579

1 Kreisfreie Städte und Landkreise am 31.12.1999

1.1 Fläche, Bevölkerung und Bevölkerungsdichte in den kreisfreien Städten und Landkreisen

Schlüssel- nummer	Kreisfreie Stadt Kreis/ Landkreis	Fläche km 2	Bevölkerung		Ein- wohner je km 2
			insgesamt	männlich	
Reg.-Bez. Münster					
Kreisfreie Städte					
05 5 12	Bottrop, Stadt .....	100,61	121 097	58 490	1 204
05 5 13	Gelsenkirchen, Stadt .....	104,84	281 979	135 781	2 690
05 5 15	Münster, Stadt .....	302,84	264 670	123 825	874
	Kreisfreie Städte zusammen ...	508,29	667 746	318 096	1 314
Kreise					
05 5 54	Borken .....	1 418,47	356 706	177 784	251
05 5 58	Coesfeld .....	1 109,88	212 780	104 033	192
05 5 62	Recklinghausen .....	760,27	660 459	320 936	869
05 5 66	Steinfurt .....	1 791,93	432 552	213 867	241
05 5 70	Warendorf .....	1 316,38	278 536	136 854	212
	Kreise zusammen ...	6 396,93	1 941 033	953 474	303
	Reg.-Bez. zusammen ...	6 905,22	2 608 779	1 271 570	378
Reg.-Bez. Detmold					
Kreisfreie Stadt					
05 7 11	Bielefeld, Stadt .....	257,71	321 125	152 701	1 246
Kreise					
05 7 54	Gütersloh .....	967,16	342 879	168 593	355
05 7 58	Herford .....	449,94	253 964	122 045	564
05 7 62	Höxter .....	1 199,64	155 668	76 636	130
05 7 66	Lippe .....	1 246,33	364 863	175 910	293
05 7 70	Minden-Lübbecke .....	1 152,15	322 011	156 418	279
05 7 74	Paderborn .....	1 245,26	288 110	141 951	231
	Kreise zusammen ...	6 260,48	1 727 495	841 553	276
	Reg.-Bez. zusammen ...	6 518,19	2 048 620	994 254	314
Reg.-Bez. Arnsberg					
Kreisfreie Städte					
05 9 11	Bochum, Stadt .....	145,43	392 830	190 433	2 701
05 9 13	Dortmund, Stadt .....	280,29	590 213	286 880	2 106
05 9 14	Hagen, Stadt .....	160,37	205 201	98 338	1 280
05 9 15	Hamm, Stadt .....	226,26	181 804	89 307	804
05 9 16	Herne, Stadt .....	51,41	175 661	85 577	3 417
	Kreisfreie Städte zusammen ...	863,76	1 545 709	750 535	1 790
Kreise					
05 9 54	Ennepe-Ruhr-Kreis .....	408,30	351 413	168 850	861
05 9 58	Hochsauerlandkreis .....	1 958,63	283 055	139 486	145
05 9 62	Märkischer Kreis .....	1 058,96	459 615	224 694	434
05 9 66	Olpe .....	710,70	140 921	70 363	198
05 9 70	Siegen-Wittgenstein .....	1 131,49	297 207	146 424	263
05 9 74	Soest .....	1 327,51	306 131	150 006	231
05 9 78	Unna .....	542,61	430 207	209 707	793
	Kreise zusammen ...	7 138,20	2 268 549	1 109 530	318
	Reg.-Bez. zusammen ...	8 001,96	3 814 258	1 860 065	477
	Kreisfreie Städte insgesamt ...	3 884,86	7 447 375	3 586 825	1 917
	Kreise insgesamt ...	30 195,15	10 552 425	5 162 965	349
	Land insgesamt ...	34 080,01	17 999 800	8 749 790	528

1 Kreisfreie Städte und Landkreise am 31.12.1999

1.1 Fläche, Bevölkerung und Bevölkerungsdichte in den kreisfreien Städten und Landkreisen

Schlüssel- nummer	Kreisfreie Stadt Kreis/ Landkreis	Fläche km 2	Bevölkerung		Ein- wohner je km 2
			insgesamt	männlich	
06 Hessen					
Reg.-Bez. Darmstadt					
Kreisfreie Städte					
06 4 11	Darmstadt, Stadt .....	122,21	137 776	67 680	1 127
06 4 12	Frankfurt am Main, Stadt .....	248,36	643 821	314 431	2 592
06 4 13	Offenbach am Main, Stadt .....	44,84	116 627	57 539	2 601
06 4 14	Wiesbaden, Landeshauptstadt .....	203,90	268 716	129 032	1 318
	Kreisfreie Städte zusammen ...	619,31	1 166 940	568 682	1 884
Landkreise					
06 4 31	Bergstraße .....	719,55	262 613	128 884	365
06 4 32	Darmstadt-Dieburg .....	658,48	285 484	141 883	434
06 4 33	Groß-Gerau .....	453,07	248 190	123 732	548
06 4 34	Hochtaunuskreis .....	482,04	223 976	107 312	465
06 4 35	Main-Kinzig-Kreis .....	1 397,51	404 375	198 587	289
06 4 36	Main-Taunus-Kreis .....	222,40	218 170	106 587	981
06 4 37	Odenwaldkreis .....	623,95	99 373	49 041	159
06 4 38	Offenbach .....	356,27	333 336	164 270	936
06 4 39	Rheingau-Taunus-Kreis .....	811,43	184 328	91 005	227
06 4 40	Wetteraukreis .....	1 100,69	292 569	143 651	266
	Landkreise zusammen ...	6 825,39	2 552 414	1 254 952	374
	Reg.-Bez. zusammen ...	7 444,70	3 719 354	1 823 634	500
Reg.-Bez. Gießen					
Landkreise					
06 5 31	Gießen .....	854,62	253 210	123 634	296
06 5 32	Lahn-Dill-Kreis .....	1 066,50	262 951	128 831	247
06 5 33	Limburg-Weilburg .....	738,41	175 089	86 170	237
06 5 34	Marburg-Biedenkopf .....	1 262,53	253 583	124 637	201
06 5 35	Vogelsbergkreis .....	1 458,96	118 670	58 848	81
	Landkreise zusammen ...	5 381,02	1 063 503	522 120	198
	Reg.-Bez. zusammen ...	5 381,02	1 063 503	522 120	198
Reg.-Bez. Kassel					
Kreisfreie Stadt					
06 6 11	Kassel, Stadt .....	106,77	196 211	93 058	1 838
Landkreise					
06 6 31	Fulda .....	1 380,38	217 080	106 399	157
06 6 32	Hersfeld-Rotenburg .....	1 097,06	131 131	64 202	120
06 6 33	Kassel .....	1 292,77	245 591	119 862	190
06 6 34	Schwalb-Eder-Kreis .....	1 538,46	193 367	95 496	126
06 6 35	Waldeck-Frankenberg .....	1 848,54	170 709	84 001	92
06 6 36	Werra-Meißner-Kreis .....	1 024,68	115 020	55 967	112
	Landkreise zusammen ...	8 181,89	1 072 898	525 927	131
	Reg.-Bez. zusammen ...	8 288,66	1 269 109	618 985	153
	Kreisfreie Städte insgesamt ...	726,08	1 363 151	661 740	1 877
	Landkreise insgesamt ...	20 388,30	4 688 815	2 302 999	230
	Land insgesamt ...	21 114,38	6 051 966	2 964 739	287

# 1 Kreisfreie Städte und Landkreise am 31.12.1999

## 1.1 Fläche, Bevölkerung und Bevölkerungsdichte in den kreisfreien Städten und Landkreisen

Schlüssel- nummer	Kreisfreie Stadt Kreis/ Landkreis	Fläche km 2	Bevölkerung		Ein- wohner je km 2
			insgesamt	männlich	
07	Rheinland-Pfalz				
	Reg.-Bez. Koblenz				
	Kreisfreie Stadt				
07 1 11	Koblenz, Stadt .....	105,02	108 003	51 340	1 028
	Landkreise				
07 1 31	Ahrweiler .....	786,96	128 947	62 910	164
07 1 32	Altenkirchen (Westerwald) .....	641,95	137 456	67 625	214
07 1 33	Bad Kreuznach .....	863,71	157 087	76 269	182
07 1 34	Birkenfeld .....	776,61	90 143	44 115	116
07 1 35	Cochem-Zell .....	719,91	65 540	32 500	91
07 1 37	Mayen-Koblenz .....	817,18	209 706	103 055	257
07 1 38	Neuwied .....	626,79	183 929	90 017	293
07 1 40	Rhein-Hunsrück-Kreis .....	963,13	105 038	51 458	109
07 1 41	Rhein-Lahn-Kreis .....	782,34	128 953	63 026	165
07 1 43	Westerwaldkreis .....	988,82	201 435	99 896	204
	Landkreise zusammen ...	7 967,40	1 408 234	690 871	177
	Reg.-Bez. zusammen ...	8 072,42	1 516 237	742 211	188
	Reg.-Bez. Trier				
	Kreisfreie Stadt				
07 2 11	Trier, Stadt .....	117,14	99 891	47 040	853
	Landkreise				
07 2 31	Bernkastel-Wittlich .....	1 177,65	113 752	55 993	97
07 2 32	Bitburg-Prüm .....	1 626,07	96 244	47 585	59
07 2 33	Daun .....	911,06	64 331	31 873	71
07 2 35	Trier-Saarburg .....	1 090,90	137 330	67 723	126
	Landkreise zusammen ...	4 805,68	411 657	203 174	86
	Reg.-Bez. zusammen ...	4 922,82	511 548	250 214	104
	Reg.-Bez. Rheinhessen-Pfalz				
	Kreisfreie Städte				
07 3 11	Frankenthal (Pfalz), Stadt .....	43,78	48 213	23 690	1 101
07 3 12	Kaiserslautern, Stadt .....	139,71	100 025	49 247	716
07 3 13	Landau in der Pfalz, Stadt .....	82,95	40 810	19 514	492
07 3 14	Ludwigshafen am Rhein, Stadt ....	77,67	163 771	81 257	2 109
07 3 15	Mainz, Stadt .....	97,76	183 134	89 093	1 873
07 3 16	Neustadt an der Weinstraße, Stadt	117,11	53 886	25 714	460
07 3 17	Pirmasens, Stadt .....	61,37	45 773	21 885	746
07 3 18	Speyer, Stadt .....	42,58	49 851	23 916	1 171
07 3 19	Worms, Stadt .....	108,73	80 361	39 152	739
07 3 20	Zweibrücken, Stadt .....	70,64	35 646	17 305	505
	Kreisfreie Städte zusammen ...	842,30	801 470	390 773	952
	Landkreise				
07 3 31	Alzey-Worms .....	588,16	123 113	60 902	209
07 3 32	Bad Dürkheim .....	594,79	133 517	65 184	224
07 3 33	Donnersbergkreis .....	645,49	78 258	38 893	121
07 3 34	Germersheim .....	463,27	123 003	61 172	266
07 3 35	Kaiserslautern .....	639,86	110 142	54 110	172

1 Kreisfreie Städte und Landkreise am 31.12.1999

1.1 Fläche, Bevölkerung und Bevölkerungsdichte in den kreisfreien Städten und Landkreisen

Schlüssel- nummer	Kreisfreie Stadt Kreis/ Landkreis	Fläche km 2	Bevölkerung		Ein- wohner je km 2
			insgesamt	männlich	
07 3 36	Kusel .....	573,51	79 184	39 150	138
07 3 37	Südliche Weinstraße .....	639,83	109 028	53 556	170
07 3 38	Ludwigshafen .....	304,87	146 479	71 847	480
07 3 39	Mainz-Bingen .....	606,12	193 066	94 925	319
07 3 40	Südwestpfalz .....	953,67	105 728	52 324	111
	Landkreise zusammen ...	6 009,57	1 201 518	592 063	200
	Reg.-Bez. zusammen ...	6 851,87	2 002 988	982 836	292
	Kreisfreie Städte insgesamt ...	1 064,46	1 009 364	489 153	948
	Landkreise insgesamt ...	18 782,65	3 021 409	1 486 108	161
	Land insgesamt ...	19 847,11	4 030 773	1 975 261	203
08 Baden-Württemberg					
	Reg.-Bez. Stuttgart				
	Region Stuttgart				
	Stadtkreis				
08 1 11	Stuttgart, Landeshauptstadt .....	207,34	582 443	284 977	2 809
	Landkreise				
08 1 15	Böblingen .....	617,82	362 048	179 178	586
08 1 16	Esslingen .....	641,40	497 826	244 696	776
08 1 17	Göppingen .....	642,33	256 136	125 749	399
08 1 18	Ludwigsburg .....	687,00	495 443	244 335	721
08 1 19	Rems-Murr-Kreis .....	858,13	407 213	200 271	475
	Landkreise zusammen ...	3 446,68	2 018 666	994 229	586
	Region zusammen ...	3 654,02	2 601 109	1 279 206	712
	Region Franken				
	Stadtkreis				
08 1 21	Heilbronn, Stadt .....	99,87	119 526	58 400	1 197
	Landkreise				
08 1 25	Heilbronn .....	1 099,86	317 578	157 294	289
08 1 26	Hohenlohekreis .....	776,71	106 930	53 086	138
08 1 27	Schwäbisch Hall .....	1 484,00	184 819	90 839	125
08 1 28	Main-Tauber-Kreis .....	1 304,46	137 135	67 496	105
	Landkreise zusammen ...	4 665,03	746 462	368 715	160
	Region zusammen ...	4 764,90	865 988	427 115	182
	Region Ostwürttemberg				
	Landkreise				
08 1 35	Heidenheim .....	627,12	136 890	67 011	218
08 1 36	Ostalbkreis .....	1 511,58	313 318	154 171	207
	Landkreise zusammen ...	2 138,70	450 208	221 182	211
	Region zusammen ...	2 138,70	450 208	221 182	211
	Reg.-Bez. zusammen ...	10 557,62	3 917 305	1 927 503	371

1 Kreisfreie Städte und Landkreise am 31.12.1999

1.1 Fläche, Bevölkerung und Bevölkerungsdichte in den kreisfreien Städten und Landkreisen

Schlüssel- nummer	Kreisfreie Stadt Kreis/ Landkreis	Fläche km 2	Bevölkerung		Ein- wohner je km 2
			insgesamt	männlich	
Reg.-Bez. Karlsruhe					
Region Mittlerer Oberrhein					
Stadtkreise					
08 2 11	Baden-Baden, Stadt .....	140,18	52 627	23 930	375
08 2 12	Karlsruhe, Stadt .....	173,49	277 204	134 775	1 598
	Stadtkreise zusammen ...	313,67	329 831	158 705	1 052
Landkreis					
08 2 15	Karlsruhe .....	1 084,95	416 429	205 116	384
08 2 16	Rastatt .....	738,81	223 529	109 438	303
	Region zusammen ...	2 137,43	969 789	473 259	454
Region Unterer Neckar					
Stadtkreise					
08 2 21	Heidelberg, Stadt .....	108,83	139 672	65 694	1 283
08 2 22	Mannheim, Universitätsstadt .....	144,96	307 730	151 145	2 123
	Stadtkreise zusammen ...	253,79	447 402	216 839	1 763
Landkreis					
08 2 25	Neckar-Odenwald-Kreis .....	1 126,30	148 938	73 984	132
08 2 26	Rhein-Neckar-Kreis .....	1 061,66	521 954	255 448	492
	Region zusammen ...	2 441,75	1 118 294	546 271	458
Region Nordschwarzwald					
Stadtkreis					
08 2 31	Pforzheim, Stadt .....	97,84	117 227	55 738	1 198
Landkreise					
08 2 35	Calw .....	797,53	158 294	77 557	198
08 2 36	Enzkreis .....	573,91	191 590	94 313	334
08 2 37	Freudenstadt .....	870,66	121 063	59 124	139
	Landkreise zusammen ...	2 242,10	470 947	230 994	210
	Region zusammen ...	2 339,94	588 174	286 732	251
	Reg.-Bez. zusammen ...	6 919,12	2 676 257	1 306 262	387
Reg.-Bez. Freiburg					
Region Südlicher Oberrhein					
Stadtkreis					
08 3 11	Freiburg im Breisgau, Stadt .....	153,06	202 455	96 025	1 323
Landkreise					
08 3 15	Breisgau-Hochschwarzwald .....	1 378,35	238 770	116 121	173
08 3 16	Emmendingen .....	679,92	150 406	73 527	221
08 3 17	Ortenaukreis .....	1 860,71	405 607	198 082	218
	Landkreise zusammen ...	3 918,98	794 783	387 730	203
	Region zusammen ...	4 072,04	997 238	483 755	245

1 Kreisfreie Städte und Landkreise am 31.12.1999

1.1 Fläche, Bevölkerung und Bevölkerungsdichte in den kreisfreien Städten und Landkreisen

Schlüssel- nummer	Kreisfreie Stadt Kreis/ Landkreis	Fläche km 2	Bevölkerung		Ein- wohner je km 2
			insgesamt	männlich	
Region Schwarzwald-Baar-Heuberg					
Landkreise					
08 3 25	Rottweil .....	769,44	140 628	68 937	183
08 3 26	Schwarzwald-Baar-Kreis .....	1 025,23	209 605	102 090	204
08 3 27	Tuttlingen .....	734,35	132 274	65 248	180
	Landkreise zusammen ...	2 529,02	482 507	236 275	191
	Region zusammen ...	2 529,02	482 507	236 275	191
Region Hochrhein-Bodensee					
Landkreise					
08 3 35	Konstanz .....	817,76	264 540	128 288	323
08 3 36	Lörrach .....	806,83	216 111	105 161	268
08 3 37	Waldshut .....	1 131,18	164 968	80 587	146
	Landkreise zusammen ...	2 755,77	645 619	314 036	234
	Region zusammen ...	2 755,77	645 619	314 036	234
	Reg.-Bez. zusammen ...	9 356,83	2 125 364	1 034 066	227
Reg.-Bez. Tübingen					
Region Neckar-Alb					
Landkreise					
08 4 15	Reutlingen .....	1 094,16	276 671	135 113	253
08 4 16	Tübingen .....	519,15	207 030	102 246	399
08 4 17	Zollernalbkreis .....	917,74	192 920	94 625	210
	Landkreise zusammen ...	2 531,05	676 621	331 984	267
	Region zusammen ...	2 531,05	676 621	331 984	267
Region Donau-Iller					
Stadtkreis					
08 4 21	Ulm, Universitätsstadt .....	118,69	116 103	56 511	978
Landkreise					
08 4 25	Alb-Donau-Kreis .....	1 357,33	184 803	92 115	136
08 4 26	Biberach .....	1 409,82	181 409	89 842	129
	Landkreise zusammen ...	2 767,15	366 212	181 957	132
	Region zusammen ...	2 885,84	482 315	238 468	167
Region Bodensee-Oberschwaben					
Landkreise					
08 4 35	Bodenseekreis .....	664,72	198 024	96 804	298
08 4 36	Ravensburg .....	1 631,81	267 147	131 264	164
08 4 37	Sigmaringen .....	1 204,37	132 899	66 014	110
	Landkreise zusammen ...	3 500,90	598 070	294 082	171
	Region zusammen ...	3 500,90	598 070	294 082	171
	Reg.-Bez. zusammen ...	8 917,79	1 757 006	864 534	197
	Stadtkreise insgesamt ...	1 244,26	1 914 987	927 195	1 539
	Landkreise insgesamt ...	34 507,10	8 560 945	4 205 170	248
	Land insgesamt ...	35 751,36	10 475 932	5 132 365	293

1 Kreisfreie Städte und Landkreise am 31.12.1999

1.1 Fläche, Bevölkerung und Bevölkerungsdichte in den kreisfreien Städten und Landkreisen

Schlüssel- nummer	Kreisfreie Stadt Kreis/ Landkreis	Fläche km 2	Bevölkerung		Ein- wohner je km 2
			insgesamt	männlich	
09	Bayern				
	Reg.-Bez. Oberbayern				
	Kreisfreie Städte				
09 1 61	Ingolstadt, Stadt .....	133,36	114 826	56 417	861
09 1 62	München, Landeshauptstadt .....	310,59	1 194 560	571 363	3 846
09 1 63	Rosenheim, Stadt .....	37,25	58 721	28 686	1 576
	Kreisfreie Städte zusammen ...	481,20	1 368 107	656 466	2 843
	Landkreise				
09 1 71	Altötting .....	569,41	107 945	52 246	190
09 1 72	Berchtesgadener Land .....	839,98	99 281	47 240	118
09 1 73	Bad Tölz-Wolfratshausen .....	1 110,67	114 765	55 726	103
09 1 74	Dachau .....	578,97	127 972	63 059	221
09 1 75	Ebersberg .....	549,33	116 404	57 371	212
09 1 76	Eichstätt .....	1 214,41	118 430	59 276	98
09 1 77	Erding .....	870,43	113 460	56 914	130
09 1 78	Freising .....	799,59	149 712	75 357	187
09 1 79	Fürstenfeldbruck .....	434,86	190 995	93 527	439
09 1 80	Garmisch-Partenkirchen .....	1 012,31	86 217	40 843	85
09 1 81	Landsberg a. Lech .....	804,49	104 233	52 168	130
09 1 82	Miesbach .....	863,50	90 669	43 283	105
09 1 83	Mühldorf a. Inn .....	805,36	107 907	53 174	134
09 1 84	München .....	667,25	289 702	143 218	434
09 1 85	Neuburg-Schrobenhausen .....	739,73	88 580	43 922	120
09 1 86	Pfaffenhofen a.d. Ilm .....	760,39	110 423	55 022	145
09 1 87	Rosenheim .....	1 439,37	233 478	114 118	162
09 1 88	Starnberg .....	488,03	123 045	58 418	252
09 1 89	Traunstein .....	1 533,92	166 672	80 377	109
09 1 90	Weilheim-Schongau .....	966,23	125 646	62 117	130
	Landkreise zusammen ...	17 048,23	2 665 536	1 307 376	156
	Reg.-Bez. zusammen ...	17 529,43	4 033 643	1 963 842	230
	Reg.-Bez. Niederbayern				
	Kreisfreie Städte				
09 2 61	Landshut, Stadt .....	65,71	58 515	27 330	891
09 2 62	Passau, Stadt .....	69,75	50 291	23 593	721
09 2 63	Straubing, Stadt .....	67,59	43 906	21 363	650
	Kreisfreie Städte zusammen ...	203,05	152 712	72 286	752
	Landkreise				
09 2 71	Deggendorf .....	861,11	115 288	56 395	134
09 2 72	Freyung-Grafenau .....	984,20	82 445	40 389	84
09 2 73	Kelheim .....	1 066,89	108 721	54 052	102
09 2 74	Landshut .....	1 348,04	140 582	70 190	104
09 2 75	Passau .....	1 530,07	185 627	90 965	121
09 2 76	Regen .....	975,05	82 526	40 845	85
09 2 77	Rottal-Inn .....	1 281,12	117 612	57 621	92
09 2 78	Straubing-Bogen .....	1 202,24	94 520	46 745	79
09 2 79	Dingolfing-Landau .....	877,79	90 137	44 909	103
	Landkreise zusammen ...	10 126,51	1 017 458	502 111	100
	Reg.-Bez. zusammen ...	10 329,56	1 170 170	574 397	113



1 Kreisfreie Städte und Landkreise am 31.12.1999

1.1 Fläche, Bevölkerung und Bevölkerungsdichte in den kreisfreien Städten und Landkreisen

Schlüssel- nummer	Kreisfreie Stadt Kreis/ Landkreis	Fläche km 2	Bevölkerung		Ein- wohner je km 2
			insgesamt	männlich	
Reg.-Bez. Oberpfalz					
Kreisfreie Städte					
09 3 61	Amberg, Stadt .....	50,03	43 367	20 561	867
09 3 62	Regensburg, Stadt .....	80,56	125 236	59 600	1 555
09 3 63	Weiden i.d. OPf., Stadt .....	68,50	42 997	20 158	628
	Kreisfreie Städte zusammen ...	199,09	211 600	100 319	1 063
Landkreise					
09 3 71	Amberg-Weizbach .....	1 255,16	108 368	53 447	86
09 3 72	Cham .....	1 509,96	130 951	64 829	87
09 3 73	Neumarkt i.d. OPf. ....	1 344,25	125 329	62 064	93
09 3 74	Neustadt a.d. Waldnaab .....	1 429,85	100 738	49 654	70
09 3 75	Regensburg .....	1 395,92	174 119	86 618	125
09 3 76	Schwandorf .....	1 472,90	142 812	70 764	97
09 3 77	Tirschenreuth .....	1 085,09	80 421	39 634	74
	Landkreise zusammen ...	9 493,13	862 738	427 010	91
	Reg.-Bez. zusammen ...	9 692,22	1 074 338	527 329	111
Reg.-Bez. Oberfranken					
Kreisfreie Städte					
09 4 61	Bamberg, Stadt .....	54,64	69 004	32 007	1 263
09 4 62	Bayreuth, Stadt .....	66,90	73 967	35 327	1 106
09 4 63	Coburg, Stadt .....	48,27	43 272	20 378	896
09 4 64	Hof, Stadt .....	57,98	51 133	24 029	882
	Kreisfreie Städte zusammen ...	227,79	237 376	111 741	1 042
Landkreise					
09 4 71	Bamberg .....	1 167,36	141 687	70 595	121
09 4 72	Bayreuth .....	1 273,07	108 895	53 515	86
09 4 73	Coburg .....	590,29	92 304	45 360	156
09 4 74	Forchheim .....	642,94	111 848	55 316	174
09 4 75	Hof .....	892,55	109 661	52 878	123
09 4 76	Kronach .....	651,40	75 905	37 075	117
09 4 77	Kulmbach .....	656,41	78 815	38 110	120
09 4 78	Lichtenfels .....	521,82	70 910	34 703	136
09 4 79	Wunsiedel i. Fichtelgebirge .....	606,39	86 754	41 310	143
	Landkreise zusammen ...	7 002,23	876 779	428 862	125
	Reg.-Bez. zusammen ...	7 230,02	1 114 155	540 603	154
Reg.-Bez. Mittelfranken					
Kreisfreie Städte					
09 5 61.	Ansbach, Stadt .....	99,82	40 163	19 070	402
09 5 62	Erlangen, Stadt .....	76,81	100 750	48 939	1 312
09 5 63	Fürth, Stadt .....	63,35	109 771	52 773	1 733
09 5 64	Nürnberg, Stadt .....	186,37	486 628	233 415	2 611
09 5 65	Schwabach, Stadt .....	40,86	37 947	18 307	929
	Kreisfreie Städte zusammen ...	467,21	775 259	372 504	1 659
Landkreise					
09 5 71	Ansbach .....	1 972,20	182 307	89 825	92
09 5 72	Erlangen-Höchststadt .....	564,51	128 177	63 892	227
09 5 73	Fürth .....	307,60	113 369	55 609	369
09 5 74	Nürnberger Land .....	799,99	167 483	81 825	209

1 Kreisfreie Städte und Landkreise am 31.12.1999

1.1 Fläche, Bevölkerung und Bevölkerungsdichte in den kreisfreien Städten und Landkreisen

Schlüssel- nummer	Kreisfreie Stadt Kreis/ Landkreis	Fläche km 2	Bevölkerung		Ein- wohner je km 2
			insgesamt	männlich	
09 5 75	Neustadt a.d.Aisch-Bad Windsheim	1 267,44	98 201	48 475	77
09 5 76	Roth .....	895,20	123 496	61 125	138
09 5 77	Weißenburg-Gunzenhausen .....	970,84	94 990	46 564	98
	Landkreise zusammen ...	6 777,78	908 023	447 315	134
	Reg.-Bez. zusammen ...	7 244,99	1 683 282	819 819	232
Reg.-Bez. Unterfranken					
Kreisfreie Städte					
09 6 61	Aschaffenburg, Stadt .....	62,75	67 028	32 175	1 068
09 6 62	Schweinfurt, Stadt .....	35,60	54 511	25 808	1 531
09 6 63	Würzburg, Stadt .....	87,56	127 350	58 801	1 454
	Kreisfreie Städte zusammen ...	185,91	248 889	116 784	1 339
Landkreise					
09 6 71	Aschaffenburg .....	699,33	173 730	86 126	248
09 6 72	Bad Kissingen .....	1 136,82	109 413	52 984	96
09 6 73	Rhön-Grabfeld .....	1 021,86	87 076	43 595	85
09 6 74	Haßberge .....	956,52	88 371	44 106	92
09 6 75	Kitzingen .....	684,18	88 730	43 884	130
09 6 76	Miltenberg .....	715,68	130 635	65 014	183
09 6 77	Main-Spessart .....	1 321,44	132 014	65 322	100
09 6 78	Schweinfurt .....	840,06	116 290	57 738	138
09 6 79	Würzburg .....	967,57	158 655	78 542	164
	Landkreise zusammen ...	8 343,46	1 084 914	537 311	130
	Reg.-Bez. zusammen ...	8 529,37	1 333 803	654 095	156
Reg.-Bez. Schwaben					
Kreisfreie Städte					
09 7 61	Augsburg, Stadt .....	146,72	254 867	121 846	1 737
09 7 62	Kaufbeuren, Stadt .....	40,02	41 772	19 698	1 044
09 7 63	Kempten (Allgäu), Stadt .....	63,29	61 348	29 076	969
09 7 64	Memmingen, Stadt .....	70,04	40 993	19 643	585
	Kreisfreie Städte zusammen ...	320,07	398 980	190 263	1 247
Landkreise					
09 7 71	Aichach-Friedberg .....	780,50	121 833	60 335	156
09 7 72	Augsburg .....	1 070,82	235 035	115 609	219
09 7 73	Dillingen a.d. Donau .....	792,29	93 479	46 051	118
09 7 74	Günzburg .....	762,54	121 284	60 137	159
09 7 75	Neu-Ulm .....	515,34	158 923	78 444	308
09 7 76	Lindau (Bodensee) .....	323,34	76 815	37 005	238
09 7 77	Ostallgäu .....	1 395,08	130 650	64 163	94
09 7 78	Unterallgäu .....	1 229,19	132 773	65 328	108
09 7 79	Donau-Ries .....	1 274,92	129 085	64 488	101
09 7 80	Oberallgäu .....	1 528,13	146 719	71 020	96
	Landkreise zusammen ...	9 672,15	1 346 596	662 580	139
	Reg.-Bez. zusammen ...	9 992,22	1 745 576	852 843	175
	Kreisfreie Städte insgesamt ...	2 084,32	3 392 923	1 620 363	1 628
	Landkreise insgesamt ...	68 463,49	8 762 044	4 312 565	128
	Land insgesamt ...	70 547,81	12 154 967	5 932 928	172

1 Kreisfreie Städte und Landkreise am 31.12.1999

1.1 Fläche, Bevölkerung und Bevölkerungsdichte in den kreisfreien Städten und Landkreisen

Schlüssel- nummer	Kreisfreie Stadt Kreis/ Landkreis	Fläche km 2	Bevölkerung		Ein- wohner je km 2
			insgesamt	männlich	
10	Saarland				
	Landkreise				
10 0 41	Stadtverband Saarbrücken .....	410,60	351 816	168 428	857
10 0 42	Merzig-Wadern .....	555,00	105 856	51 534	191
10 0 43	Neunkirchen .....	249,17	148 069	72 020	594
10 0 44	Saarlouis .....	459,10	212 559	103 553	463
10 0 45	Saarpfalz-Kreis .....	420,19	157 625	76 744	375
10 0 46	Sankt Wendel .....	476,08	95 576	46 980	201
	Landkreise zusammen ...	2 570,14	1 071 501	519 259	417
	Landkreise insgesamt ...	2 570,14	1 071 501	519 259	417
	Land insgesamt ...	2 570,14	1 071 501	519 259	417
11	Berlin				
11 1 00	Berlin-West, Stadt .....	485,74	2 117 376	1 015 604	4 359
11 2 00	Berlin-Ost, Stadt .....	405,67	1 269 291	628 971	3 129
	Land insgesamt ...	891,41	3 386 667	1 644 575	3 799
12	Brandenburg				
	Kreisfreie Städte				
12 0 51	Brandenburg an der Havel, Stadt ..	207,91	78 958	38 561	380
12 0 52	Cottbus, Stadt .....	150,36	110 894	53 712	738
12 0 53	Frankfurt (Oder), Stadt .....	147,63	73 832	35 791	500
12 0 54	Potsdam, Stadt .....	109,37	128 983	62 651	1 179
	Kreisfreie Städte zusammen ...	615,27	392 667	190 715	638
	Landkreise				
12 0 60	Barnim .....	1 494,37	167 914	83 184	112
12 0 61	Dahme-Spreewald .....	2 260,88	157 341	77 970	70
12 0 62	Elbe-Elster .....	1 889,37	132 873	65 306	70
12 0 63	Havelland .....	1 707,20	144 944	71 574	85
12 0 64	Märkisch-Oderland .....	2 127,67	186 573	92 846	88
12 0 65	Oberhavel .....	1 796,77	189 191	93 275	105
12 0 66	Oberspreewald-Lausitz .....	1 216,62	148 124	72 905	122
12 0 67	Oder-Spree .....	2 242,35	196 784	97 576	88
12 0 68	Ostprignitz-Ruppin .....	2 508,75	114 273	56 345	46
12 0 69	Potsdam-Mittelmark .....	2 682,88	205 788	102 191	77
12 0 70	Prignitz .....	2 122,98	97 076	47 346	46
12 0 71	Spree-Neiße .....	1 661,65	155 247	76 668	93
12 0 72	Teltow-Fläming .....	2 091,93	158 326	77 962	76
12 0 73	Uckermark .....	3 058,08	154 086	76 446	50
	Landkreise zusammen ...	28 861,50	2 208 540	1 091 594	77
	Kreisfreie Städte insgesamt ...	615,27	392 667	190 715	638
	Landkreise insgesamt ...	28 861,50	2 208 540	1 091 594	77
	Land insgesamt ...	29 476,77	2 601 207	1 282 309	88

1 Kreisfreie Städte und Landkreise am 31.12.1999

1.1 Fläche, Bevölkerung und Bevölkerungsdichte in den kreisfreien Städten und Landkreisen

Schlüssel- nummer	Kreisfreie Stadt Kreis/ Landkreis	Fläche km 2	Bevölkerung		Ein- wohner je km 2
			insgesamt	männlich	
13	Mecklenburg-Vorpommern				
Kreisfreie Städte					
13 0 01	Greifswald .....	50,19	55 255	26 722	1 101
13 0 02	Neubrandenburg .....	85,67	74 527	36 598	870
13 0 03	Rostock .....	180,67	203 279	99 627	1 125
13 0 04	Schwerin .....	130,33	102 878	49 428	789
13 0 05	Stralsund .....	38,88	61 341	29 607	1 578
13 0 06	Wismar .....	41,53	47 405	23 154	1 141
	Kreisfreie Städte zusammen ...	527,27	544 685	265 136	1 033
Landkreise					
13 0 51	Bad Doberan .....	1 361,72	116 462	58 149	86
13 0 52	Demmin .....	1 921,52	95 867	47 450	50
13 0 53	Güstrow .....	2 057,75	113 744	56 428	55
13 0 54	Ludwigslust .....	2 516,77	131 977	65 534	52
13 0 55	Mecklenburg-Strelitz .....	2 089,17	88 496	43 859	42
13 0 56	Müritz .....	1 713,35	70 086	34 557	41
13 0 57	Nordvorpommern .....	2 167,77	119 517	59 100	55
13 0 58	Nordwestmecklenburg .....	2 075,05	121 234	60 722	58
13 0 59	Ostvorpommern .....	1 909,91	115 123	57 164	60
13 0 60	Parchim .....	2 232,81	109 524	54 590	49
13 0 61	Rügen .....	974,12	76 208	37 809	78
13 0 62	Uecker-Randow .....	1 624,24	86 399	43 117	53
	Landkreise zusammen ...	22 644,18	1 244 637	618 479	55
	Kreisfreie Städte insgesamt ...	527,27	544 685	265 136	1 033
	Landkreise insgesamt ...	22 644,18	1 244 637	618 479	55
	Land insgesamt ...	23 171,45	1 789 322	883 615	77
14	Sachsen				
Reg.-Bez. Chemnitz					
Kreisfreie Städte					
14 1 61	Chemnitz, Stadt .....	220,85	263 222	125 123	1 192
14 1 66	Plauen, Stadt .....	102,11	71 955	33 983	705
14 1 67	Zwickau, Stadt .....	91,40	104 146	49 513	1 139
	Kreisfreie Städte zusammen ...	414,36	439 323	208 619	1 060
Landkreise					
14 1 71	Annaberg .....	438,16	89 304	43 179	204
14 1 73	Chemnitzer Land .....	335,50	142 396	67 870	424
14 1 77	Freiberg .....	913,51	154 475	75 276	169
14 1 78	Vogtlandkreis .....	1 309,82	204 627	97 680	156
14 1 81	Mittlerer Erzgebirgskreis .....	595,33	95 417	46 529	160
14 1 82	Mittweida .....	773,17	139 546	67 642	180
14 1 88	Stollberg .....	266,50	94 681	45 980	355
14 1 91	Aue-Schwarzenberg .....	528,23	142 687	68 722	270
14 1 93	Zwickauer Land .....	522,20	136 475	65 426	261
	Landkreise zusammen ...	5 682,42	1 199 608	578 304	211
	Reg.-Bez. zusammen ...	6 096,78	1 638 931	786 923	269

1 Kreisfreie Städte und Landkreise am 31.12.1999

1.1 Fläche, Bevölkerung und Bevölkerungsdichte in den kreisfreien Städten und Landkreisen

Schlüssel- nummer	Kreisfreie Stadt Kreis/ Landkreis	Fläche km 2	Bevölkerung		Ein- wohner je km 2
			insgesamt	männlich	
Reg.-Bez. Dresden					
Kreisfreie Städte					
14 2 62	Dresden, Stadt .....	328,30	476 668	229 565	1 452
14 2 63	Görlitz, Stadt .....	67,22	62 871	29 815	935
14 2 64	Hoyerswerda, Stadt .....	86,09	52 249	25 426	607
	Kreisfreie Städte zusammen ...	481,61	591 788	284 806	1 229
Landkreise					
14 2 72	Bautzen .....	955,46	159 127	77 886	167
14 2 80	Meißen .....	631,69	153 909	74 612	244
14 2 84	Niederschles. Oberlausitzkreis ..	1 340,22	108 095	53 694	81
14 2 85	Riesa-Großenhain .....	820,52	123 699	60 565	151
14 2 86	Löbau-Zittau .....	698,49	157 472	76 115	225
14 2 87	Sächsische Schweiz .....	887,88	148 797	72 572	168
14 2 90	Weißeritzkreis .....	765,62	125 200	61 572	164
14 2 92	Kamenz .....	1 348,98	156 616	77 175	116
	Landkreise zusammen ...	7 448,86	1 132 915	554 191	152
	Reg.-Bez. zusammen ...	7 930,47	1 724 703	838 997	217
Reg.-Bez. Leipzig					
Kreisfreie Stadt					
14 3 65	Leipzig, Stadt .....	290,45	489 532	235 789	1 685
Landkreise					
14 3 74	Delitzsch .....	837,32	127 081	62 430	152
14 3 75	Döbeln .....	423,93	79 018	38 235	186
14 3 79	Leipziger Land .....	773,78	161 071	79 148	208
14 3 83	Muldentalkreis .....	892,62	136 425	66 541	153
14 3 89	Torgau-Oschatz .....	1 167,53	102 925	50 663	88
	Landkreise zusammen ...	4 095,18	606 520	297 017	148
	Reg.-Bez. zusammen ...	4 385,63	1 096 052	532 806	250
	Kreisfreie Städte insgesamt ...	1 186,42	1 520 643	729 214	1 282
	Landkreise insgesamt ...	17 226,46	2 939 043	1 429 512	171
	Land insgesamt ...	18 412,88	4 459 686	2 158 726	242
15	Sachsen-Anhalt				
Reg.-Bez. Dessau					
Kreisfreie Stadt					
15 1 01	Dessau, Stadt .....	147,98	85 000	40 736	574
Landkreise					
15 1 51	Anhalt-Zerbst .....	1 225,40	78 697	38 447	64
15 1 53	Bernburg .....	413,71	71 172	34 525	172
15 1 54	Bitterfeld .....	504,58	111 900	54 052	222
15 1 59	Köthen .....	480,34	71 249	34 668	148
15 1 71	Wittenberg .....	1 507,99	134 356	65 246	89
	Landkreise zusammen ...	4 132,02	467 374	226 938	113
	Reg.-Bez. zusammen ...	4 280,00	552 374	267 674	129

1 Kreisfreie Städte und Landkreise am 31.12.1999

1.1 Fläche, Bevölkerung und Bevölkerungsdichte in den kreisfreien Städten und Landkreisen

Schlüssel- nummer	Kreisfreie Stadt Kreis/ Landkreis	Fläche km 2	Bevölkerung		Ein- wohner je km 2
			insgesamt	männlich	
Reg.-Bez. Halle					
Kreisfreie Stadt					
15 2 02	Halle (Saale), Stadt .....	135,00	254 360	121 314	1 884
Landkreise					
15 2 56	Burgenlandkreis .....	1 040,89	145 091	70 149	139
15 2 60	Mansfelder Land .....	758,71	109 652	53 427	145
15 2 61	Merseburg-Querfurt .....	804,69	136 923	66 755	170
15 2 65	Saalkreis .....	628,28	81 063	40 255	129
15 2 66	Sangerhausen .....	689,73	69 352	33 868	101
15 2 68	Weißenfels .....	372,42	79 691	38 647	214
	Landkreise zusammen ...	4 294,72	621 772	303 101	145
	Reg.-Bez. zusammen ...	4 429,72	876 132	424 415	198
Reg.-Bez. Magdeburg					
Kreisfreie Stadt					
15 3 03	Magdeburg, Landeshauptstadt .....	192,81	235 073	112 839	1 219
Landkreise					
15 3 52	Aschersleben-Staßfurt .....	654,68	105 059	51 162	160
15 3 55	Bördekreis .....	880,52	81 217	40 076	92
15 3 57	Halberstadt .....	665,13	80 201	38 911	121
15 3 58	Jerichower Land .....	1 336,56	101 369	49 626	76
15 3 62	Ohrekreis .....	1 493,77	118 083	58 367	79
15 3 63	Stendal .....	2 422,98	142 536	70 079	59
15 3 64	Quedlinburg .....	540,30	79 913	38 743	148
15 3 67	Schönebeck .....	460,46	78 404	38 227	170
15 3 69	Wernigerode .....	797,62	96 548	46 678	121
15 3 70	Altmarkkreis Salzwedel .....	2 292,19	101 828	50 305	44
	Landkreise zusammen ...	11 544,21	985 158	482 174	85
	Reg.-Bez. zusammen ...	11 737,02	1 220 231	595 013	104
	Kreisfreie Städte insgesamt ...	475,79	574 433	274 889	1 207
	Landkreise insgesamt ...	19 970,95	2 074 304	1 012 213	104
	Land insgesamt ...	20 446,74	2 648 737	1 287 102	130
16 Thüringen					
Kreisfreie Städte					
16 0 51	Erfurt, Stadt .....	269,14	201 267	96 937	748
16 0 52	Gera, Stadt .....	151,93	114 718	55 211	755
16 0 53	Jena, Stadt .....	114,22	99 779	48 915	874
16 0 54	Suhl, Stadt .....	102,70	49 206	24 065	479
16 0 55	Weimar, Stadt .....	84,27	62 452	30 012	741
16 0 56	Eisenach, Stadt .....	103,84	44 499	21 452	429
	Kreisfreie Städte zusammen ...	826,10	571 921	276 592	692
Landkreise					
16 0 61	Eichsfeld .....	939,84	114 718	56 904	122
16 0 62	Nordhausen .....	710,88	99 355	48 612	140
16 0 63	Wartburgkreis .....	1 304,74	145 712	72 338	112
16 0 64	Unstrut-Hainich-Kreis .....	975,44	120 643	59 585	124
16 0 65	Kyffhäuserkreis .....	1 035,10	95 290	46 743	92
16 0 66	Schmalkalden-Meiningen .....	1 210,15	144 546	70 897	119

# 1 Kreisfreie Städte und Landkreise am 31.12.1999

## 1.1 Fläche, Bevölkerung und Bevölkerungsdichte in den kreisfreien Städten und Landkreisen

Schlüssel- nummer	Kreisfreie Stadt Kreis/ Landkreis	Fläche km 2	Bevölkerung		Ein- wohner je km 2
			insgesamt	männlich	
16 0 67	Gotha .....	935,69	149 491	73 183	160
16 0 68	Sömmerda .....	804,21	81 884	40 299	102
16 0 69	Hildburghausen .....	937,37	74 167	36 471	79
16 0 70	Ilm-Kreis .....	843,30	122 513	59 977	145
16 0 71	Weimarer Land .....	803,31	91 937	45 135	114
16 0 72	Sonneberg .....	433,35	68 423	33 080	158
16 0 73	Saalfeld-Rudolstadt .....	1 034,55	134 307	65 476	130
16 0 74	Saale-Holzland-Kreis .....	816,98	93 679	46 289	115
16 0 75	Saale-Orla-Kreis .....	1 148,30	99 651	48 548	87
16 0 76	Greiz .....	843,47	125 156	60 838	148
16 0 77	Altenburger Land .....	569,07	115 689	55 992	203
	Landkreise zusammen ...	15 345,75	1 877 161	920 367	122
	Kreisfreie Städte insgesamt ...	826,10	571 921	276 592	692
	Landkreise insgesamt ...	15 345,75	1 877 161	920 367	122
	Land insgesamt ...	16 171,85	2 449 082	1 196 959	151

### Deutschland

Kreisfreie Städte insgesamt.....	16 471,35	26 627 550	12 840 487	1 617
Landkreise insgesamt.....	340 548,87	55 535 925	27 250 289	163
Insgesamt.....	357 020,22	82 163 475	40 090 776	230

1.2 Regierungsbezirke, kreisfreie Städte und Landkreise in alphabetischer Ordnung

Schlüssel- nummer	Regierungsbezirk Landkreis/Kreis	Land
Regierungsbezirke		
05 9	Arnsberg	Nordrhein-Westfalen
03 1	Braunschweig	Niedersachsen
14 1	Chemnitz	Sachsen
06 4	Darmstadt	Hessen
15 1	Dessau	Sachsen-Anhalt
05 7	Detmold	Nordrhein-Westfalen
14 2	Dresden	Sachsen
05 1	Düsseldorf	Nordrhein-Westfalen
08 3	Freiburg	Baden-Württemberg
06 5	Gießen	Hessen
15 2	Halle	Sachsen-Anhalt
03 2	Hannover	Niedersachsen
08 2	Karlsruhe	Baden-Württemberg
06 6	Kassel	Hessen
07 1	Koblenz	Rheinland-Pfalz
05 3	Köln	Nordrhein-Westfalen
14 3	Leipzig	Sachsen
03 3	Lüneburg	Niedersachsen
15 3	Magdeburg	Sachsen-Anhalt
09 5	Mittelfranken	Bayern
05 5	Münster	Nordrhein-Westfalen
09 2	Niederbayern	Bayern
09 1	Oberbayern	Bayern
09 4	Oberfranken	Bayern
09 3	Oberpfalz	Bayern
07 3	Rheinhessen-Pfalz	Rheinland-Pfalz
09 7	Schwaben	Bayern
08 1	Stuttgart	Baden-Württemberg
07 2	Trier	Rheinland-Pfalz
08 4	Tübingen	Baden-Württemberg
09 6	Unterfranken	Bayern
03 4	Weser-Ems	Niedersachsen
Kreisfreie Städte		
05 3 13	Aachen	Nordrhein-Westfalen
09 3 61	Amberg	Bayern
09 5 61	Ansbach	Bayern
09 6 61	Aschaffenburg	Bayern
09 7 61	Augsburg	Bayern
08 2 11	Baden-Baden	Baden-Württemberg
09 4 61	Bamberg	Bayern
09 4 62	Bayreuth	Bayern
11 0 00	Berlin	Berlin
05 7 11	Bielefeld	Nordrhein-Westfalen



1.2 Regierungsbezirke, kreisfreie Städte und Landkreise in alphabetischer Ordnung

Schlüssel- nummer	Regierungsbezirk Landkreis/Kreis	Land
Kreisfreie Städte		
05 9 11	Bochum	Nordrhein-Westfalen
05 3 14	Bonn	Nordrhein-Westfalen
05 5 12	Bottrop	Nordrhein-Westfalen
12 0 51	Brandenburg an der Havel	Brandenburg
03 1 01	Braunschweig	Niedersachsen
04 0 11	Bremen	Bremen
04 0 12	Bremerhaven	Bremen
14 1 61	Chemnitz	Sachsen
09 4 63	Coburg	Bayern
12 0 52	Cottbus	Brandenburg
06 4 11	Darmstadt	Hessen
03 4 01	Delmenhorst	Niedersachsen
15 1 01	Dessau	Sachsen-Anhalt
05 9 13	Dortmund	Nordrhein-Westfalen
14 2 62	Dresden	Sachsen
05 1 11	Düsseldorf	Nordrhein-Westfalen
05 1 12	Duisburg	Nordrhein-Westfalen
16 0 56	Eisenach	Thüringen
03 4 02	Emden	Niedersachsen
16 0 51	Erfurt	Thüringen
09 5 62	Erlangen	Bayern
05 1 13	Essen	Nordrhein-Westfalen
01 0 01	Flensburg	Schleswig-Holstein
07 3 11	Frankenthal (Pfalz)	Rheinland-Pfalz
12 0 53	Frankfurt (Oder)	Brandenburg
06 4 12	Frankfurt am Main	Hessen
08 3 11	Freiburg im Breisgau	Baden-Württemberg
09 5 63	Fürth	Bayern
05 5 13	Gelsenkirchen	Nordrhein-Westfalen
16 0 52	Gera	Thüringen
14 2 63	Görlitz	Sachsen
13 0 01	Greifswald	Mecklenburg-Vorpommern
05 9 14	Hagen	Nordrhein-Westfalen
15 2 02	Halle (Saale)	Sachsen-Anhalt
02 0 00	Hamburg, Freie und Hansestadt	Hamburg
05 9 15	Hamm	Nordrhein-Westfalen
03 2 01	Hannover, Landeshauptstadt	Niedersachsen
08 2 21	Heidelberg	Baden-Württemberg
08 1 21	Heilbronn	Baden-Württemberg
05 9 16	Herne	Nordrhein-Westfalen
09 4 64	Hof	Bayern
14 2 64	Hoyerswerda	Sachsen
09 1 61	Ingolstadt	Bayern
16 0 53	Jena	Thüringen
07 3 12	Kaiserslautern	Rheinland-Pfalz
08 2 12	Karlsruhe	Baden-Württemberg
06 6 11	Kassel	Hessen
09 7 62	Kaufbeuren	Bayern
09 7 63	Kempten (Allgäu)	Bayern
01 0 02	Kiel, Landeshauptstadt	Schleswig-Holstein
07 1 11	Koblenz	Rheinland-Pfalz
05 3 15	Köln	Nordrhein-Westfalen
05 1 14	Krefeld	Nordrhein-Westfalen
07 3 13	Landau in der Pfalz	Rheinland-Pfalz

## 1.2 Regierungsbezirke, kreisfreie Städte und Landkreise in alphabetischer Ordnung

Schlüssel- nummer	Regierungsbezirk Landkreis/Kreis	Land
Kreisfreie Städte		
09 2 61	Landshut	Bayern
14 3 65	Leipzig	Sachsen
05 3 16	Leverkusen	Nordrhein-Westfalen
07 3 14	Ludwigshafen am Rhein	Rheinland-Pfalz
01 0 03	Lübeck, Hansestadt	Schleswig-Holstein
15 3 03	Magdeburg, Landeshauptstadt	Sachsen-Anhalt
07 3 15	Mainz	Rheinland-Pfalz
08 2 22	Mannheim, Universitätsstadt	Baden-Württemberg
09 7 64	Memmingen	Bayern
05 1 16	Mönchengladbach	Nordrhein-Westfalen
05 1 17	Mülheim an der Ruhr	Nordrhein-Westfalen
09 1 62	München, Landeshauptstadt	Bayern
05 5 15	Münster	Nordrhein-Westfalen
13 0 02	Neubrandenburg	Mecklenburg-Vorpommern
01 0 04	Neumünster	Schleswig-Holstein
07 3 16	Neustadt an der Weinstraße	Rheinland-Pfalz
09 5 64	Nürnberg	Bayern
05 1 19	Oberhausen	Nordrhein-Westfalen
06 4 13	Offenbach am Main	Hessen
03 4 03	Oldenburg (Oldenburg)	Niedersachsen
03 4 04	Osnabrück	Niedersachsen
09 2 62	Passau	Bayern
08 2 31	Pforzheim	Baden-Württemberg
07 3 17	Pirmasens	Rheinland-Pfalz
14 1 66	Plauen	Sachsen
12 0 54	Potsdam	Brandenburg
09 3 62	Regensburg	Bayern
05 1 20	Remscheid	Nordrhein-Westfalen
09 1 63	Rosenheim	Bayern
13 0 03	Rostock	Mecklenburg-Vorpommern
03 1 02	Salzgitter	Niedersachsen
09 5 65	Schwabach	Bayern
09 6 62	Schweinfurt	Bayern
13 0 04	Schwerin	Mecklenburg-Vorpommern
05 1 22	Solingen	Nordrhein-Westfalen
07 3 18	Speyer	Rheinland-Pfalz
13 0 05	Stralsund	Mecklenburg-Vorpommern
09 2 63	Straubing	Bayern
08 1 11	Stuttgart, Landeshauptstadt	Baden-Württemberg
16 0 54	Suhl	Thüringen
07 2 11	Trier	Rheinland-Pfalz
08 4 21	Ulm, Universitätsstadt	Baden-Württemberg
09 3 63	Weiden i.d. OPf.	Bayern
16 0 55	Weimar	Thüringen
06 4 14	Wiesbaden, Landeshauptstadt	Hessen
03 4 05	Wilhelmshaven	Niedersachsen
13 0 06	Wismar	Mecklenburg-Vorpommern
03 1 03	Wolfsburg	Niedersachsen
07 3 19	Worms	Rheinland-Pfalz
09 6 63	Würzburg	Bayern
05 1 24	Wuppertal	Nordrhein-Westfalen
07 3 20	Zweibrücken	Rheinland-Pfalz
14 1 67	Zwickau	Sachsen

1.2 Regierungsbezirke, Kreisfreie Städte und Landkreise in alphabetischer Ordnung

Schlüssel- nummer	Landkreis/ Kreis	Land	Anzahl der Gemeinden 1)
Landkreise			
05 3 54	Aachen	Nordrhein-Westfalen	9
07 1 31	Ahrweiler	Rheinland-Pfalz	74
09 7 71	Aichach-Friedberg	Bayern	24
08 4 25	Alb-Donau-Kreis	Baden-Württemberg	55
16 0 77	Altenburger Land	Thüringen	43
07 1 32	Altenkirchen (Westerwald)	Rheinland-Pfalz	119
15 3 70	Altmarkkreis Salzwedel	Sachsen-Anhalt	125
09 1 71	Altötting	Bayern	24
07 3 31	Alzey-Worms	Rheinland-Pfalz	69
09 3 71	Amberg-Weizsach	Bayern	27
03 4 51	Ammerland	Niedersachsen	6
15 1 51	Anhalt-Zerbst	Sachsen-Anhalt	68
14 1 71	Annaberg	Sachsen	17
09 5 71	Ansbach	Bayern	58
09 6 71	Aschaffenburg	Bayern	32
15 3 52	Aschersleben-Staßfurt	Sachsen-Anhalt	43
14 1 91	Aue-Schwarzenberg	Sachsen	22
09 7 72	Augsburg	Bayern	46
03 4 52	Aurich	Niedersachsen	27
13 0 51	Bad Doberan	Mecklenburg-Vorpommern	78
07 3 32	Bad Dürkheim	Rheinland-Pfalz	48
09 6 72	Bad Kissingen	Bayern	26
07 1 33	Bad Kreuznach	Rheinland-Pfalz	119
09 1 73	Bad Tölz-Wolfratshausen	Bayern	21
09 4 71	Bamberg	Bayern	36
12 0 60	Barnim	Brandenburg	62
14 2 72	Bautzen	Sachsen	30
09 4 72	Bayreuth	Bayern	33
09 1 72	Berchtesgadener Land	Bayern	15
06 4 31	Bergstraße	Hessen	22
15 1 53	Bernburg	Sachsen-Anhalt	31
07 2 31	Bernkastel-Wittlich	Rheinland-Pfalz	108
08 4 26	Biberach	Baden-Württemberg	45
07 1 34	Birkenfeld	Rheinland-Pfalz	96
07 2 32	Bitburg-Prüm	Rheinland-Pfalz	236
15 1 54	Bitterfeld	Sachsen-Anhalt	45
08 4 35	Bodenseekreis	Baden-Württemberg	23
08 1 15	Böblingen	Baden-Württemberg	26
15 3 55	Bördekreis	Sachsen-Anhalt	55
05 5 54	Borken	Nordrhein-Westfalen	17
08 3 15	Breisgau-Hochschwarzwald	Baden-Württemberg	50
15 2 56	Burgenlandkreis	Sachsen-Anhalt	98
08 2 35	Calw	Baden-Württemberg	25
03 3 51	Celle	Niedersachsen	25
09 3 72	Cham	Bayern	39
14 1 73	Chemnitzer Land	Sachsen	16
03 4 53	Cloppenburg	Niedersachsen	13
09 4 73	Coburg	Bayern	17
07 1 35	Cochem-Zell	Rheinland-Pfalz	91
05 5 58	Coesfeld	Nordrhein-Westfalen	11
03 3 52	Cuxhaven	Niedersachsen	58
09 1 74	Dachau	Bayern	17
12 0 61	Dahme-Spreewald	Brandenburg	127
06 4 32	Darmstadt-Dieburg	Hessen	23
07 2 33	Daun	Rheinland-Pfalz	109
09 2 71	Deggendorf	Bayern	26
14 3 74	Delitzsch	Sachsen	19
13 0 52	Demmin	Mecklenburg-Vorpommern	88
03 2 51	Diepholz	Niedersachsen	47
09 7 73	Dillingen a.d. Donau	Bayern	27
09 2 79	Dingolfing-Landau	Bayern	15
01 0 51	Dithmarschen	Schleswig-Holstein	117
14 3 75	Döbeln	Sachsen	14

1 Kreisfreie Städte und Landkreise am 31.12.1999

1.2 Regierungsbezirke, Kreisfreie Städte und Landkreise in alphabetischer Ordnung

Schlüssel- nummer	Landkreis/ Kreis	Land	Anzahl der Gemeinden 1)
Landkreise			
09 7 79	Donau-Ries	Bayern	44
07 3 33	Donnersbergkreis	Rheinland-Pfalz	81
05 3 58	Düren	Nordrhein-Westfalen	15
09 1 75	Ebersberg	Bayern	21
16 0 61	Eichsfeld	Thüringen	94
09 1 76	Eichstätt	Bayern	30
12 0 62	Elbe-Elster	Brandenburg	106
08 3 16	Emmendingen	Baden-Württemberg	24
03 4 54	Emsland	Niedersachsen	60
05 9 54	Ennepe-Ruhr-Kreis	Nordrhein-Westfalen	9
08 2 36	Enzkreis	Baden-Württemberg	28
09 1 77	Erding	Bayern	26
05 3 62	Erftkreis	Nordrhein-Westfalen	10
09 5 72	Erlangen-Höchstädt	Bayern	25
08 1 16	Esslingen	Baden-Württemberg	44
05 3 66	Euskirchen	Nordrhein-Westfalen	11
09 4 74	Forchheim	Bayern	29
14 1 77	Freiberg	Sachsen	29
09 1 78	Freising	Bayern	24
08 2 37	Freudenstadt	Baden-Württemberg	17
09 2 72	Freyung-Grafenau	Bayern	25
03 4 55	Friesland	Niedersachsen	8
09 1 79	Fürstenfeldbruck	Bayern	23
09 5 73	Fürth	Bayern	14
06 6 31	Fulda	Hessen	23
09 1 80	Garmisch-Partenkirchen	Bayern	22
07 3 34	Germersheim	Rheinland-Pfalz	31
06 5 31	Gießen	Hessen	18
03 1 51	Gifhorn	Niedersachsen	41
08 1 17	Göppingen	Baden-Württemberg	38
03 1 52	Göttingen	Niedersachsen	29
03 1 53	Goslar	Niedersachsen	15
16 0 67	Gotha	Thüringen	65
03 4 56	Grafschaft Bentheim	Niedersachsen	26
16 0 76	Greiz	Thüringen	63
06 4 33	Groß-Gerau	Hessen	14
09 7 74	Günzburg	Bayern	34
13 0 53	Güstrow	Mecklenburg-Vorpommern	91
05 7 54	Gütersloh	Nordrhein-Westfalen	13
15 3 57	Halberstadt	Sachsen-Anhalt	38
03 2 52	Hamel-Pyrmont	Niedersachsen	8
03 2 53	Hannover	Niedersachsen	20
03 3 53	Harburg	Niedersachsen	42
09 6 74	Haßberge	Bayern	26
12 0 63	Havelland	Brandenburg	93
08 1 35	Heidenheim	Baden-Württemberg	11
08 1 25	Heilbronn	Baden-Württemberg	46
05 3 70	Heinsberg	Nordrhein-Westfalen	10
03 1 54	Helmstedt	Niedersachsen	26
05 7 58	Herford	Nordrhein-Westfalen	9
06 6 32	Hersfeld-Rotenburg	Hessen	20
01 0 53	Herzogtum Lauenburg	Schleswig-Holstein	132
16 0 69	Hildburghausen	Thüringen	43
03 2 54	Hildesheim	Niedersachsen	40
05 9 58	Hochsauerlandkreis	Nordrhein-Westfalen	12
06 4 34	Hochtaunuskreis	Hessen	13
05 7 62	Höxter	Nordrhein-Westfalen	10
09 4 75	Hof	Bayern	27
08 1 26	Hohenlohekreis	Baden-Württemberg	16
03 2 55	Holzminde	Niedersachsen	32
16 0 70	Ilm-Kreis	Thüringen	44

1.2 Regierungsbezirke, Kreisfreie Städte und Landkreise in alphabetischer Ordnung

Schlüssel- nummer	Landkreis/ Kreis	Land	Anzahl der Gemeinden 1)
Landkreise			
15 3 58	Jerichower Land	Sachsen-Anhalt	74
07 3 35	Kaiserslautern	Rheinland-Pfalz	50
14 2 92	Kamen	Sachsen	39
08 2 15	Karlsruhe	Baden-Württemberg	32
06 6 33	Kassel	Hessen	29
09 2 73	Kelheim	Bayern	24
09 6 75	Kitzingen	Bayern	31
05 1 54	Kleve	Nordrhein-Westfalen	16
15 1 59	Köthen	Sachsen-Anhalt	47
08 3 35	Konstanz	Baden-Württemberg	25
09 4 76	Kronach	Bayern	18
09 4 77	Kulmbach	Bayern	22
07 3 36	Kusel	Rheinland-Pfalz	98
16 0 65	Kyffhäuserkreis	Thüringen	52
06 5 32	Lahn-Dill-Kreis	Hessen	23
09 1 81	Landsberg a. Lech	Bayern	31
09 2 74	Landshut	Bayern	35
03 4 57	Leer	Niedersachsen	23
14 3 79	Leipziger Land	Sachsen	25
09 4 78	Lichtenfels	Bayern	11
06 5 33	Limburg-Weilburg	Hessen	19
09 7 76	Lindau (Bodensee)	Bayern	19
05 7 66	Lippe	Nordrhein-Westfalen	16
14 2 86	Löbau-Zittau	Sachsen	38
08 3 36	Lörrach	Baden-Württemberg	42
08 1 18	Ludwigsburg	Baden-Württemberg	39
07 3 38	Ludwigshafen	Rheinland-Pfalz	25
13 0 54	Ludwigslust	Mecklenburg-Vorpommern	115
03 3 54	Lüchow-Dannenberg	Niedersachsen	27
03 3 55	Lüneburg	Niedersachsen	43
12 0 64	Märkisch-Oderland	Brandenburg	107
05 9 62	Märkischer Kreis	Nordrhein-Westfalen	15
06 4 35	Main-Kinzig-Kreis	Hessen	29
09 6 77	Main-Spessart	Bayern	40
08 1 28	Main-Tauber-Kreis	Baden-Württemberg	18
06 4 36	Main-Taunus-Kreis	Hessen	12
07 3 39	Mainz-Bingen	Rheinland-Pfalz	66
15 2 60	Mansfelder Land	Sachsen-Anhalt	72
06 5 34	Marburg-Biedenkopf	Hessen	22
07 1 37	Mayen-Koblenz	Rheinland-Pfalz	87
13 0 55	Mecklenburg-Strelitz	Mecklenburg-Vorpommern	71
14 2 80	Meißen	Sachsen	17
15 2 61	Merseburg-Querfurt	Sachsen-Anhalt	59
10 0 42	Merzig-Wadern	Saarland	7
05 1 58	Mettmann	Nordrhein-Westfalen	10
09 1 82	Miesbach	Bayern	17
09 6 76	Miltenberg	Bayern	32
05 7 70	Minden-Lübbecke	Nordrhein-Westfalen	11
14 1 81	Mittlerer Erzgebirgskreis	Sachsen	24
14 1 82	Mittweida	Sachsen	25
09 1 83	Mühlendorf a. Inn	Bayern	31
09 1 84	München	Bayern	29
13 0 56	Mürit	Mecklenburg-Vorpommern	75
14 3 83	Muldentalkreis	Sachsen	23
08 2 25	Neckar-Odenwald-Kreis	Baden-Württemberg	27
09 7 75	Neu-Ulm	Bayern	17
09 1 85	Neuburg-Schrobenhausen	Bayern	18
09 3 73	Neumarkt i.d. OPf.	Bayern	19
10 0 43	Neunkirchen	Saarland	7
05 1 62	Neuss	Nordrhein-Westfalen	8
09 3 74	Neustadt a.d. Waldnaab	Bayern	38

## 1.2 Regierungsbezirke, Kreisfreie Städte und Landkreise in alphabetischer Ordnung

Schlüssel- nummer	Landkreis/ Kreis	Land	Anzahl der Gemeinden 1)
Landkreise			
09 5 75	Neustadt a.d.Aisch-Bad Windsheim	Bayern	38
07 1 38	Neuwied	Rheinland-Pfalz	62
14 2 84	Niederschles. Oberlausitzkreis	Sachsen	29
03 2 56	Nienburg (Weser)	Niedersachsen	36
01 0 54	Nordfriesland	Schleswig-Holstein	137
16 0 62	Nordhausen	Thüringen	37
13 0 57	Nordvorpommern	Mecklenburg-Vorpommern	76
13 0 58	Nordwestmecklenburg	Mecklenburg-Vorpommern	108
03 1 55	Northem	Niedersachsen	12
09 5 74	Nürnberger Land	Bayern	27
09 7 80	Oberallgäu	Bayern	28
05 3 74	Oberbergischer Kreis	Nordrhein-Westfalen	13
12 0 65	Oberhavel	Brandenburg	71
12 0 66	Oberspreewald-Lausitz	Brandenburg	81
06 4 37	Odenwaldkreis	Hessen	15
12 0 67	Oder-Spree	Brandenburg	136
06 4 38	Offenbach	Hessen	13
15 3 62	Ohrekreis	Sachsen-Anhalt	90
03 4 58	Oldenburg	Niedersachsen	15
05 9 66	Olpe	Nordrhein-Westfalen	7
08 3 17	Ortenaukreis	Baden-Württemberg	51
03 4 59	Osnabrück	Niedersachsen	34
08 1 36	Ostalbkreis	Baden-Württemberg	42
09 7 77	Ostallgäu	Bayern	45
03 3 56	Osterholz	Niedersachsen	11
03 1 56	Osterode am Harz	Niedersachsen	16
01 0 55	Ostholstein	Schleswig-Holstein	39
12 0 68	Ostprignitz-Ruppin	Brandenburg	105
13 0 59	Ostvorpommern	Mecklenburg-Vorpommern	106
05 7 74	Paderborn	Nordrhein-Westfalen	10
13 0 60	Parchim	Mecklenburg-Vorpommern	91
09 2 75	Passau	Bayern	38
03 1 57	Peine	Niedersachsen	8
09 1 86	Pfaffenhofen a.d. Ilm	Bayern	19
01 0 56	Pinneberg	Schleswig-Holstein	49
01 0 57	Plön	Schleswig-Holstein	86
12 0 69	Potsdam-Mittelmark	Brandenburg	174
12 0 70	Prignitz	Brandenburg	108
15 3 64	Quedlinburg	Sachsen-Anhalt	27
08 2 16	Rastatt	Baden-Württemberg	23
08 4 36	Ravensburg	Baden-Württemberg	39
05 5 62	Recklinghausen	Nordrhein-Westfalen	10
09 2 76	Regen	Bayern	24
09 3 75	Regensburg	Bayern	41
08 1 19	Rems-Murr-Kreis	Baden-Württemberg	31
01 0 58	Rendsburg-Eckernförde	Schleswig-Holstein	166
08 4 15	Reutlingen	Baden-Württemberg	27
07 1 40	Rhein-Hunsrück-Kreis	Rheinland-Pfalz	134
07 1 41	Rhein-Lahn-Kreis	Rheinland-Pfalz	137
08 2 26	Rhein-Neckar-Kreis	Baden-Württemberg	54
05 3 82	Rhein-Sieg-Kreis	Nordrhein-Westfalen	19
06 4 39	Rheingau-Taunus-Kreis	Hessen	17
05 3 78	Rheinisch-Bergischer Kreis	Nordrhein-Westfalen	8
09 6 73	Rhön-Grabfeld	Bayern	37
14 2 85	Riesa-Großenhain	Sachsen	23
09 1 87	Rosenheim	Bayern	46
03 3 57	Rotenburg (Wümme)	Niedersachsen	57
09 5 76	Roth	Bayern	16
09 2 77	Rottal-Inn	Bayern	31
08 3 25	Rottweil	Baden-Württemberg	22
13 0 61	Rügen	Mecklenburg-Vorpommern	45
16 0 74	Saale-Holzland-Kreis	Thüringen	96

## 1.2 Regierungsbezirke, Kreisfreie Städte und Landkreise in alphabetischer Ordnung

Schlüssel- nummer	Landkreis/ Kreis	Land	Anzahl der Gemeinden 1)
Landkreise			
16 0 75	Saale-Orla-Kreis	Thüringen	77
16 0 73	Saalfeld-Rudolstadt	Thüringen	58
15 2 65	Saalkreis	Sachsen-Anhalt	57
10 0 44	Saarlouis	Saarland	13
10 0 45	Saarpfalz-Kreis	Saarland	7
14 2 87	Sächsische Schweiz	Sachsen	26
15 2 66	Sangerhausen	Sachsen-Anhalt	52
10 0 46	Sankt Wendel	Saarland	8
03 2 57	Schaumburg	Niedersachsen	38
01 0 59	Schleswig-Flensburg	Schleswig-Holstein	136
16 0 66	Schmalkalden-Meiningen	Thüringen	77
15 3 67	Schönebeck	Sachsen-Anhalt	28
08 1 27	Schwäbisch Hall	Baden-Württemberg	30
06 6 34	Schwalm-Eder-Kreis	Hessen	27
09 3 76	Schwandorf	Bayern	33
08 3 26	Schwarzwald-Baar-Kreis	Baden-Württemberg	20
09 6 78	Schweinfurt	Bayern	29
01 0 60	Segeberg	Schleswig-Holstein	95
05 9 70	Siegen-Wittgenstein	Nordrhein-Westfalen	11
08 4 37	Sigmaringen	Baden-Württemberg	25
16 0 68	Sömmerda	Thüringen	55
05 9 74	Soest	Nordrhein-Westfalen	14
03 3 58	Soltau-Fallingb. b.	Niedersachsen	24
16 0 72	Sonneberg	Thüringen	16
12 0 71	Spree-Neiße	Brandenburg	91
03 3 59	Stade	Niedersachsen	40
10 0 41	Stadtverband Saarbrücken	Saarland	10
09 1 88	Starnberg	Bayern	14
01 0 61	Steinburg	Schleswig-Holstein	114
05 5 66	Steinfurt	Nordrhein-Westfalen	24
15 3 63	Stendal	Sachsen-Anhalt	133
14 1 88	Stollberg	Sachsen	15
01 0 62	Stormarn	Schleswig-Holstein	55
09 2 78	Straubing-Bogen	Bayern	37
07 3 37	Südliche Weinstraße	Rheinland-Pfalz	75
07 3 40	Südwestpfalz	Rheinland-Pfalz	84
12 0 72	Teltow-Fläming	Brandenburg	61
09 3 77	Tirschenreuth	Bayern	26
14 3 89	Torgau-Oschatz	Sachsen	21
09 1 89	Traunstein	Bayern	35
07 2 35	Trier-Saarburg	Rheinland-Pfalz	103
08 4 16	Tübingen	Baden-Württemberg	15
08 3 27	Tuttlingen	Baden-Württemberg	35
12 0 73	Uckermark	Brandenburg	153
13 0 62	Uecker-Randow	Mecklenburg-Vorpommern	60
03 3 60	Uelzen	Niedersachsen	29
05 9 78	Unna	Nordrhein-Westfalen	10
16 0 64	Unstrut-Hainich-Kreis	Thüringen	47
09 7 78	Unterallgäu	Bayern	52
03 4 60	Vechta	Niedersachsen	10
03 3 61	Verden	Niedersachsen	12
05 1 66	Viersen	Nordrhein-Westfalen	9
06 5 35	Vogelsbergkreis	Hessen	19
14 1 78	Vogtlandkreis	Sachsen	47
06 6 35	Waldeck-Frankenberg	Hessen	22
08 3 37	Waldshut	Baden-Württemberg	32
05 5 70	Warendorf	Nordrhein-Westfalen	13
16 0 63	Wartburgkreis	Thüringen	66
09 1 90	Weilheim-Schongau	Bayern	34
16 0 71	Weimarer Land	Thüringen	79
09 5 77	Weißenburg-Gunzenhausen	Bayern	27
15 2 68	Weißenfels	Sachsen-Anhalt	37

1.2 Regierungsbezirke, Kreisfreie Städte und Landkreise in alphabetischer Ordnung

Schlüssel- nummer	Landkreis/ Kreis	Land	Anzahl der Gemeinden 1)
Landkreise			
14 2 90	Weißeritzkreis	Sachsen	22
15 3 69	Wernigerode	Sachsen-Anhalt	33
06 6 36	Werra-Meißner-Kreis	Hessen	16
05 1 70	Wesel	Nordrhein-Westfalen	13
03 4 61	Wesermarsch	Niedersachsen	9
07 1 43	Westerwaldkreis	Rheinland-Pfalz	192
06 4 40	Wetteraukreis	Hessen	25
15 1 71	Wittenberg	Sachsen-Anhalt	74
03 4 62	Wittmund	Niedersachsen	19
03 1 58	Wolfenbüttel	Niedersachsen	37
09 6 79	Würzburg	Bayern	52
09 4 79	Wunsiedel i. Fichtelgebirge	Bayern	17
08 4 17	Zollernalbkreis	Baden-Württemberg	25
14 1 93	Zwickauer Land	Sachsen	17



2 Gemeinden, Fläche und Bevölkerung in den Gemeindeverbänden am 31.12.1999 \*)

Schlüsselnummer	Kreis Gemeindeverband	Sitz der Verwaltung	Gemeinden 1)	Gemeinverb.	Fläche	Bevölkerung
			Anzahl		km 2	Anzahl
01		Schleswig-Holstein				
01 0 51	Dithmarschen	Heide, Stadt .....	117	12	1 429,27	136 920
	darunter:					
	Kirchspielslandgemeinden					
	Albersdorf	Albersdorf .....	10	1	117,18	7 618
	Büsum	Büsum .....	6	1	44,19	6 680
	Burg-Süderhastedt	Burg (Dithmarschen) .....	10	1	104,83	10 425
	Eddelak-Sankt Michaelisdonn	Sankt Michaelisdonn .....	4	1	48,36	6 508
	Heide-Land	Heide, Stadt .....	5	1	74,34	9 346
	Hennstedt	Hennstedt .....	14	1	124,26	5 941
	Lunden	Lunden .....	8	1	99,80	5 304
	Marne-Land	Marne, Stadt .....	11	1	117,64	5 278
	Meldorf-Land	Meldorf, Stadt .....	13	1	201,30	8 567
	Tellingstedt	Tellingstedt .....	13	1	137,30	7 810
	Weddingstedt	Weddingstedt .....	5	1	64,22	6 158
	Wesselburen	Wesselburen, Stadt .....	12	1	113,40	3 153
	zusammen ...	.....	111	12	1 246,82	82 788
01 0 53	Herzogtum Lauenburg	Ratzeburg, Stadt .....	133	11	1 263,07	177 703
	darunter:					
	Ämter					
	Aumühle-Wohltorf	Aumühle .....	3	1	67,93	5 307
	Berkenthin	Berkenthin .....	11	1	77,06	7 506
	Breitenfelde	Breitenfelde .....	10	1	76,41	5 343
	Büchen	Büchen .....	10	1	102,82	10 813
	Hohe Elbgeest	Dassendorf .....	8	1	58,48	11 517
	Gudow-Sterley	Gudow .....	13	1	214,49	5 757
	Lüttau	Lauenburg/ Elbe, Stadt .....	10	1	80,77	3 749
	Nusse	Nusse .....	9	1	90,89	4 656
	Ratzeburg-Land	Ratzeburg, Stadt .....	18	1	130,65	9 538
	Sandesneben	Sandesneben .....	16	1	115,26	9 442
	Schwarzenbek-Land	Schwarzenbek, Stadt .....	19	1	131,83	8 639
	zusammen ...	.....	127	11	1 146,58	82 267
01 0 54	Nordfriesland	Husum, Stadt .....	137	16	2 049,25	163 974
	darunter:					
	Ämter					
	Amrum	Nebel .....	3	1	20,45	2 397
	Bökingharde	Risum-Lindholm .....	4	1	136,49	5 981
	Bredstedt-Land	Brekum .....	14	1	145,09	8 738
	Eiderstedt	Garding, Stadt .....	15	1	217,28	4 872
	Föhr-Land	Midlum .....	11	1	74,82	4 211
	Friedrichstadt	Friedrichstadt, Stadt .....	6	1	98,11	5 899
	Hattstedt	Hattstedt .....	7	1	66,50	6 181
	Karrharde	Leck .....	10	1	183,71	7 376
	Landschaft Sylt	Sylt-Ost .....	5	1	69,58	9 201
	Nordstrand	Nordstrand .....	2	1	50,44	2 311
	Pellworm	Pellworm .....	4	1	57,45	1 421
	Stollberg	Langenhorn .....	4	1	117,46	6 013
	Süderlügum	Süderlügum .....	8	1	87,38	4 368
	Treene	Mildstedt .....	14	1	184,31	11 509
	Viöl	Viöl .....	13	1	177,75	8 715
	Wiedingharde	Neukirchen .....	6	1	125,74	4 441
	zusammen ...	.....	126	16	1 812,56	93 634
01 0 55	Ostholstein	Eutin, Stadt .....	39	6	1 391,46	201 400
	darunter:					
	Ämter					
	Fehmarn	Burg auf Fehmarn, Stadt .....	3	1	170,57	6 346
	Grube	Grube .....	4	1	63,32	4 334
	Lensahn	Lensahn .....	6	1	78,78	7 630
	Neustadt-Land	Neustadt in Holstein, Stadt .....	3	1	87,60	4 955
	Oldenburg-Land	Oldenburg in Holstein, Stadt .....	5	1	192,02	7 106
	Schönwalde	Schönwalde am Bungsberg .....	2	1	72,83	4 032
	zusammen ...	.....	23	6	675,12	34 403
01 0 56	Pinneberg	Pinneberg, Stadt .....	49	7	664,28	289 557
	darunter:					
	Ämter					
	Bönningstedt	Bönningstedt .....	3	1	32,23	11 458
	Elmshorn-Land	Elmshorn, Stadt .....	7	1	89,28	10 928
	Haseldorf	Haseldorf .....	3	1	61,03	3 989
	Hörnerkirchen	Brande-Hörnerkirchen .....	4	1	44,91	3 649
	Moorrege	Moorrege .....	6	1	56,33	12 474
	Pinneberg-Land	Pinneberg, Stadt .....	4	1	39,13	7 716

2 Gemeinden, Fläche und Bevölkerung in den Gemeindeverbänden am 31.12.1999 \*)

Schlüssel- nummer	Kreis Gemeindeverband	Sitz der Verwaltung	Gemein- den 1)	Gem.- verb.	Fläche	Bevölkerung
			Anzahl		km 2	Anzahl
	Rantzau	Barmstedt, Stadt .....	10	1	111,99	7 805
	zusammen ...	.....	37	7	434,90	58 019
01 0 57	Plön	Plön, Stadt .....	86	7	1 082,69	131 960
	darunter:					
	Ämter					
	Bokhorst	Schillsdorf .....	5	1	84,78	4 577
	Lütjenburg-Land	Lütjenburg, Stadt .....	14	1	218,78	10 498
	Plön-Land	Plön, Stadt .....	11	1	165,61	9 190
	Preetz-Land	Scheilhorn .....	17	1	190,95	9 675
	Probstei	Schönberg (Holstein) .....	17	1	108,23	9 898
	Selent/ Schlesen	Selent .....	8	1	125,32	5 827
	Wankendorf	Wankendorf .....	4	1	64,57	5 421
	zusammen ...	.....	76	7	958,24	55 086
01 0 58	Rendsburg-Eckernförde	Rendsburg, Stadt .....	166	19	2 185,56	268 220
	darunter:					
	Ämter					
	Achterwehr	Achterwehr .....	8	1	118,38	10 489
	Aukrug	Aukrug .....	5	1	114,79	7 503
	Bordesholm-Land	Bordesholm .....	13	1	89,46	6 358
	Dänischenhagen	Dänischenhagen .....	4	1	71,89	8 706
	Dänischer Wohld	Gettorf .....	7	1	115,79	8 973
	Flintbek	Flintbek .....	4	1	30,76	7 989
	Fockbek	Fockbek .....	4	1	67,32	10 542
	Hanerau-Hademarschen	Hanerau-Hademarschen .....	11	1	136,57	6 872
	Hohenwestedt-Land	Hohenwestedt .....	14	1	134,46	6 174
	Hohner Harde	Hohn .....	12	1	167,87	8 973
	Hütten	Ascheffel .....	8	1	104,46	7 333
	Jevenstedt	Jevenstedt .....	9	1	126,91	6 514
	Molfsee	Molfsee .....	6	1	47,62	8 663
	Nortorf-Land	Nortorf, Stadt .....	16	1	232,45	11 434
	Osterrönfeld	Osterrönfeld .....	6	1	81,15	7 169
	Schlei	Fleckeby .....	5	1	101,02	6 690
	Schwansen	Damp .....	8	1	128,30	7 090
	Windeby	Eckernförde, Stadt .....	6	1	75,95	5 096
	Wittensee	Groß Wittensee .....	9	1	104,21	6 231
	zusammen ...	.....	155	19	2 049,36	148 799
01 0 59	Schleswig-Flensburg	Schleswig, Stadt .....	136	18	2 071,63	196 416
	darunter:					
	Ämter					
	Böklund	Böklund .....	7	1	78,23	5 470
	Esgebek	Esgebek .....	8	1	132,11	8 547
	Gelting	Gelting .....	10	1	100,26	6 280
	Haddeby	Busdorf .....	8	1	79,77	8 068
	Handewitt	Handewitt .....	2	1	77,75	9 913
	Hürup	Hürup .....	7	1	97,28	8 205
	Kappeln-Land	Kappeln, Stadt .....	4	1	28,39	1 675
	Kropp	Kropp .....	8	1	158,94	10 767
	Langballig	Langballig .....	7	1	86,07	7 506
	Oeversee	Tarp .....	4	1	83,29	10 639
	Satrup	Satrup .....	4	1	55,67	5 115
	Schafflund	Schafflund .....	13	1	236,81	11 539
	Schuby	Schuby .....	5	1	67,91	6 110
	Silberstedt	Silberstedt .....	6	1	141,26	9 344
	Stapelholm	Norderstapel .....	7	1	136,26	6 314
	Steinbergkirche	Steinbergkirche .....	7	1	100,85	6 928
	Süderbrarup	Süderbrarup .....	17	1	146,83	11 095
	Tolk	Tolk .....	7	1	93,47	6 129
	zusammen ...	.....	131	18	1 901,15	139 644
01 0 60	Segeberg	Bad Segeberg, Stadt .....	96	9	1 344,34	247 611
	darunter:					
	Ämter					
	Bad Bramstedt-Land	Bad Bramstedt, Stadt .....	14	1	186,32	10 236
	Bornhöved	Bornhöved .....	7	1	74,60	5 866
	Itzstedt	Itzstedt .....	6	1	68,44	11 430
	Kaltenkirchen-Land	Kaltenkirchen, Stadt .....	6	1	117,70	9 987
	Kisdorf	Kattendorf .....	9	1	88,61	10 113
	Leezen	Leezen .....	13	1	155,79	7 840
	Rickling	Rickling .....	5	1	120,06	7 128
	Segeberg-Land	Bad Segeberg, Stadt .....	20	1	175,28	12 979
	Wensin	Wensin .....	7	1	142,63	6 009
	zusammen ...	.....	87	9	1 129,43	81 588

2 Gemeinden, Fläche und Bevölkerung in den Gemeindeverbänden am 31.12.1999 \*)

Schlüssel- nummer	Kreis Gemeindeverband	Sitz der Verwaltung	Gemein- den 1)	Gem.- verb.	Fläche	Bevölkerung
			Anzahl		km 2	Anzahl
01 0 61	Steinburg	Itzehoe, Stadt .....	114	9	1 056,11	135 798
	darunter:					
	Ämter					
	Breitenburg	Breitenburg .....	9	1	54,13	6 071
	Herzhorn	Herzhorn .....	7	1	93,88	6 418
	Hohenlockstedt	Hohenlockstedt .....	6	1	76,28	7 659
	Horst	Horst (Holstein) .....	5	1	80,58	9 036
	Itzehoe-Land	Itzehoe, Stadt .....	16	1	115,14	9 044
	Kellinghusen-Land	Kellinghusen, Stadt .....	18	1	133,72	8 836
	Krempermarsch	Krempe, Stadt .....	10	1	81,20	9 296
	Schenefeld	Schenefeld .....	23	1	164,40	10 549
	Wilstermarsch	Wilster, Stadt .....	15	1	178,49	7 462
	zusammen ...	.....	109	9	977,82	74 371
01 0 62	Stormarn	Bad Oldesloe, Stadt .....	55	5	766,29	215 903
	darunter:					
	Ämter					
	Bad Oldesloe-Land	Bad Oldesloe, Stadt .....	9	1	121,79	10 549
	Bergsteheide-Land	Bergsteheide, Stadt .....	8	1	98,89	11 796
	Nordstormarn	Reinfeld (Holstein), Stadt .....	12	1	123,36	9 729
	Siek	Siek .....	5	1	60,56	9 101
	Trittau	Trittau .....	10	1	93,34	16 432
	zusammen ...	.....	44	5	497,94	57 607
01	Schleswig-Holstein	.....	1 130	119	15 665,07	2 777 275
	darunter:					
	Kirchspielslandgemeinden	.....	1 026	119	12 829,92	908 206
	Ämter					
03	Niedersachsen					
03 1 51	Gifhorn	Gifhorn, Stadt .....	42	7	1 562,51	170 033
	darunter:					
	Samtgemeinden					
	Boldecker Land	Weyhausen .....	6	1	69,59	9 173
	Brome	Brome, Flecken .....	7	1	203,70	14 591
	Hankensbüttel	Hankensbüttel .....	5	1	290,26	9 826
	Isenbüttel	Isenbüttel .....	4	1	77,27	14 832
	Meinersen	Meinersen .....	4	1	173,12	20 056
	Papenteich	Meine .....	6	1	110,85	22 022
	Wesendorf	Wesendorf .....	6	1	209,03	13 782
	zusammen ...	.....	38	7	1 133,82	104 282
03 1 52	Göttingen	Göttingen, Stadt .....	29	3	1 117,12	265 819
	darunter:					
	Samtgemeinden					
	Dransfeld	Dransfeld, Stadt .....	5	1	122,42	9 686
	Gieboldehausen	Gieboldehausen, Flecken .....	10	1	104,69	14 685
	Radolfshausen	Ebergötzen .....	5	1	68,34	7 714
	zusammen ...	.....	20	3	295,45	32 085
03 1 53	Goslar	Goslar, Stadt .....	16	2	965,03	157 013
	darunter:					
	Samtgemeinden					
	Lutter am Barenberge	Lutter am Barenberge, Flecken .....	3	1	59,76	4 595
	Oberharz	Clausthal-Zellerfeld, Bergstadt .....	4	1	43,61	19 260
	zusammen ...	.....	7	2	103,37	23 855
03 1 54	Helmstedt	Helmstedt, Stadt .....	31	4	673,77	100 634
	darunter:					
	Samtgemeinden					
	Grasleben	Grasleben .....	4	1	45,18	5 045
	Heeseberg	Jerxheim .....	6	1	81,59	4 552
	Nord-Elm	Süplingen .....	6	1	63,31	6 423
	Velpke	Velpke .....	5	1	120,41	12 402
	zusammen ...	.....	21	4	310,49	28 422

2 Gemeinden, Fläche und Bevölkerung in den Gemeindeverbänden am 31.12.1999 \*)

Schlüsselnummer	Kreis Gemeindeverband	Sitz der Verwaltung	Gemeinden 1)	Gem.- verb.	Fläche	Bevölkerung
			Anzahl		km 2	Anzahl
03 1 56	Osterode am Harz	Osterode am Harz, Stadt .....	17	3	636,11	86 192
	darunter:					
	Samtgemeinden					
	Bad Grund (Harz)	Windhausen .....	5	1	41,19	9 913
	Hattorf am Harz	Hattorf am Harz .....	4	1	57,47	8 110
	Walkenried	Walkenried .....	3	1	20,97	5 635
	zusammen ...	.....	12	3	119,63	23 658
03 1 58	Wolfenbüttel	Wolfenbüttel, Stadt .....	40	6	722,31	125 597
	darunter:					
	Samtgemeinden					
	Asse	Remlingen .....	7	1	86,63	9 864
	Baddeckenstedt	Baddeckenstedt .....	6	1	113,73	11 358
	Oderwald	Börßum .....	7	1	88,99	7 209
	Schladen	Schladen .....	4	1	73,88	9 880
	Schöppenstedt	Schöppenstedt, Stadt .....	6	1	126,72	10 643
	Sickte	Sickte .....	5	1	81,76	10 338
	zusammen ...	.....	35	6	571,71	59 292
03 2 51	Diepholz	Diepholz, Stadt .....	47	7	1 987,46	210 004
	darunter:					
	Samtgemeinden					
	Altes Amt Lemförde	Lemförde, Flecken .....	7	1	109,62	7 673
	Barnstorf	Barnstorf, Flecken .....	4	1	205,76	11 848
	Bruchhausen-Vilsen	Bruchhausen-Vilsen, Flecken .....	6	1	227,05	16 918
	Kirchdorf	Kirchdorf .....	6	1	179,70	7 645
	Rehden	Rehden .....	5	1	128,06	5 622
	Schwaförden	Schwaförden .....	6	1	149,36	7 218
	Siedenburg	Siedenburg, Flecken .....	5	1	102,93	4 921
	zusammen ...	.....	39	7	1 102,48	61 845
03 2 54	Hildesheim	Hildesheim, Stadt .....	40	5	1 205,39	292 466
	darunter:					
	Samtgemeinden					
	Duingen	Duingen, Flecken .....	5	1	59,60	5 706
	Freden (Leine)	Freden (Leine) .....	4	1	53,49	5 681
	Gronau (Leine)	Gronau (Leine), Stadt .....	7	1	110,08	14 959
	Lamspringe	Lamspringe, Flecken .....	5	1	70,39	6 494
	Sibbesse	Sibbesse .....	5	1	71,79	6 583
	zusammen ...	.....	26	5	365,35	39 423
03 2 55	Holzminde	Holzminde, Stadt .....	39	6	692,46	81 870
	darunter:					
	Samtgemeinden					
	Bevern	Bevern, Flecken .....	4	1	66,30	6 744
	Bodenwerder	Bodenwerder, Stadt .....	6	1	114,25	12 714
	Boffzen	Boffzen .....	4	1	37,70	7 942
	Eschershausen	Eschershausen, Stadt .....	5	1	61,15	7 377
	Polle	Polle, Flecken .....	5	1	100,43	5 024
	Stadtoldendorf	Stadtoldendorf, Stadt .....	6	1	71,08	11 145
	zusammen ...	.....	30	6	450,91	50 946
03 2 56	Nienburg (Weser)	Nienburg (Weser), Stadt .....	36	8	1 398,78	125 745
	darunter:					
	Samtgemeinden					
	Eystrup	Eystrup .....	4	1	57,67	5 973
	Heemsen	Rohrsen .....	4	1	73,25	5 976
	Grafschaft Hoya	Hoya, Stadt .....	6	1	157,56	11 011
	Landesbergen	Landesbergen .....	4	1	131,19	8 501
	Liebenau	Liebenau, Flecken .....	3	1	71,96	6 459
	Merklohe	Merklohe .....	3	1	106,42	8 597
	Steimbke	Steimbke .....	4	1	185,47	7 607
	Uchte	Uchte, Flecken .....	4	1	284,11	14 846
	zusammen ...	.....	32	8	1 067,63	68 970
03 2 57	Schaumburg	Stadthagen, Stadt .....	38	7	675,56	165 534
	darunter:					
	Samtgemeinden					
	Eilsen	Bad Eilsen .....	5	1	13,90	6 965
	Lindhorst	Lindhorst .....	4	1	34,34	8 417
	Nennndorf	Bad Nennndorf .....	4	1	51,41	16 308
	Niedernwöhren	Niedernwöhren .....	6	1	64,42	8 680

2 Gemeinden, Fläche und Bevölkerung in den Gemeindeverbänden am 31.12.1999 \*)

Schlüsselnummer	Kreis Gemeindeverband	Sitz der Verwaltung	Gemeinden 1)	Gem.-verb.	Fläche	Bevölkerung
			Anzahl		km 2	Anzahl
	Nienstädt	Helpsen .....	4	1	30,06	10 427
	Rodenberg	Rodenberg, Stadt .....	6	1	86,21	15 284
	Sachsenhagen	Sachsenhagen, Stadt .....	4	1	62,45	9 551
	zusammen ...	.....	33	7	342,79	75 632
03 3 51	Celle	Celle, Stadt .....	25	4	1 544,92	181 441
	darunter: Samtgemeinden					
	Eschede	Eschede .....	4	1	195,88	6 486
	Flotwedel	Wienhausen .....	4	1	112,84	11 279
	Lachendorf	Lachendorf .....	5	1	164,57	12 031
	Wathlingen	Wathlingen .....	3	1	68,49	14 784
	zusammen ...	.....	16	4	541,78	44 580
03 3 52	Cuxhaven	Cuxhaven, Stadt .....	58	9	2 072,51	203 833
	darunter: Samtgemeinden					
	Am Dobrock	Cadenberge .....	7	1	178,11	12 572
	Bederkesa	Bederkesa, Flecken .....	8	1	234,60	12 531
	Beverstedt	Beverstedt, Flecken .....	9	1	197,57	14 075
	Börde Lamstedt	Lamstedt .....	5	1	176,99	6 084
	Hadeln	Otterndorf, Stadt .....	4	1	84,69	10 080
	Hagen	Hagen im Bremischen .....	6	1	197,30	10 418
	Hemmoor	Hemmoor, Stadt .....	3	1	123,79	14 173
	Land Wursten	Dorum .....	7	1	116,94	8 972
	Sietland	Inhlienworth .....	4	1	143,79	5 814
	zusammen ...	.....	53	9	1 453,78	94 719
03 3 53	Harburg	Winsen (Luhe), Stadt .....	42	6	1 244,51	229 961
	darunter: Samtgemeinden					
	Elbmarsch	Marschacht .....	3	1	81,37	10 450
	Hanstedt	Hanstedt .....	6	1	198,14	12 163
	Hollenstedt	Hollenstedt .....	7	1	110,09	9 767
	Jesteburg	Jesteburg .....	3	1	37,81	9 777
	Salzhausen	Salzhausen .....	8	1	148,15	12 788
	Tostedt	Tostedt .....	9	1	221,30	24 424
	zusammen ...	.....	36	6	796,86	79 369
03 3 54	Lüchow-Dannenberg	Lüchow (Wendland), Stadt .....	29	5	1 219,80	52 079
	darunter: Samtgemeinden					
	Clenze	Clenze, Flecken .....	5	1	222,19	7 222
	Dannenberg (Elbe)	Dannenberg (Elbe), Stadt .....	7	1	300,73	14 651
	Gartow	Gartow, Flecken .....	5	1	134,12	4 062
	Hitzacker	Hitzacker, Stadt .....	3	1	121,63	7 352
	Lüchow	Lüchow, Stadt .....	7	1	338,41	18 792
	zusammen ...	.....	27	5	1 117,08	52 079
03 3 55	Lüneburg	Lüneburg, Stadt .....	43	7	1 322,52	164 347
	darunter: Samtgemeinden					
	Amelinghausen	Amelinghausen .....	5	1	194,48	7 716
	Bardowick	Bardowick, Flecken .....	7	1	100,00	14 508
	Dahlenburg	Dahlenburg, Flecken .....	5	1	155,82	6 403
	Gellersen	Reppenstedt .....	4	1	73,61	11 742
	Ilmenau	Melbeck .....	4	1	69,70	9 510
	Ostheide	Barendorf .....	6	1	129,78	9 359
	Scharnebeck	Scharnebeck .....	8	1	135,73	13 708
	zusammen ...	.....	39	7	859,12	72 946
03 3 56	Osterholz	Osterholz-Scharmbeck, Stadt .....	11	1	650,68	109 538
	darunter: Samtgemeinden					
	Hambergen	Hambergen .....	5	1	135,02	11 521
	zusammen ...	.....	5	1	135,02	11 521

2 Gemeinden, Fläche und Bevölkerung in den Gemeindeverbänden am 31.12.1999 \*)

Schlüsselnummer	Kreis Gemeindeverband	Sitz der Verwaltung	Gemeinden 1)	Gem.-verb.	Fläche	Bevölkerung
			Anzahl		km 2	Anzahl
03 3 57	Rotenburg (Wümme)	Rotenburg (Wümme), Stadt .....	57	8	2 069,91	160 036
	darunter:					
	Samtgemeinden					
	Bothel	Bothel .....	6	1	148,67	8 153
	Fintel	Lauenbrück .....	5	1	121,93	7 231
	Geestequelle	Oerel .....	5	1	140,47	6 726
	Selsingen	Selsingen .....	8	1	226,33	9 119
	Sittensen	Sittensen .....	9	1	138,75	10 603
	Sottrum	Sottrum .....	7	1	172,92	13 487
	Tarmstedt	Tarmstedt .....	8	1	186,60	10 623
	Zeven	Zeven, Stadt .....	4	1	253,65	20 890
	zusammen ...	.....	52	8	1 389,32	86 832
03 3 58	Soltau-Fallingbostal	Fallingbostal, Stadt .....	24	3	1 873,37	139 173
	darunter:					
	Samtgemeinden					
	Ahlßen	Hodenhagen .....	5	1	84,72	6 549
	Rethem/ Aller	Rethem (Aller), Stadt .....	4	1	108,59	4 890
	Schwarmstedt	Schwarmstedt .....	5	1	140,97	11 034
	zusammen ...	.....	14	3	334,28	22 473
03 3 59	Stade	Stade, Stadt .....	40	8	1 265,97	190 729
	darunter:					
	Samtgemeinden					
	Apensen	Apensen .....	3	1	74,01	7 337
	Fredenbeck	Fredenbeck .....	3	1	143,99	12 564
	Harsefeld	Harsefeld, Flecken .....	4	1	165,27	19 284
	Himmelpforten	Himmelpforten .....	5	1	89,80	9 338
	Horneburg	Horneburg, Flecken .....	5	1	59,98	11 222
	Lühe	Steinkirchen .....	6	1	57,93	10 073
	Nordkehdingen	Freiburg (Elbe), Flecken .....	5	1	193,01	8 156
	Oldendorf	Oldendorf .....	5	1	106,44	7 440
	zusammen ...	.....	36	8	890,43	85 414
03 3 60	Uelzen	Uelzen, Stadt .....	29	6	1 453,75	97 231
	darunter:					
	Samtgemeinden					
	Altes Amt Ebstorf	Ebstorf, Flecken .....	5	1	252,75	10 608
	Bevensen	Bad Bevensen, Stadt .....	8	1	226,63	16 709
	Bodenteich	Bodenteich, Flecken .....	3	1	139,22	6 312
	Rosche	Rosche .....	5	1	210,12	7 475
	Sudenburg	Sudenburg .....	3	1	249,50	7 343
	Wrestedt	Wrestedt .....	3	1	140,70	7 086
	zusammen ...	.....	27	6	1 218,82	55 533
03 3 61	Verden	Verden (Aller), Stadt .....	12	1	787,70	132 285
	darunter:					
	Samtgemeinden					
	Thedinghausen	Thedinghausen .....	5	1	152,05	14 227
	zusammen ...	.....	5	1	152,05	14 227
03 4 52	Aurich	Aurich, Stadt .....	27	3	1 287,28	186 024
	darunter:					
	Samtgemeinden					
	Brookmerland	Marienhaf, Flecken .....	6	1	77,26	13 024
	Dornum	Dornum, Flecken .....	3	1	76,77	4 693
	Hage	Hage, Flecken .....	5	1	68,64	10 331
	zusammen ...	.....	14	3	222,67	28 048
03 4 54	Emsland	Meppen, Stadt .....	60	9	2 880,83	301 079
	darunter:					
	Samtgemeinden					
	Dörpen	Dörpen .....	9	1	208,96	14 557
	Freren	Freren, Stadt .....	5	1	131,84	10 500
	Herzlake	Herzlake .....	3	1	155,27	9 326
	Lathen	Lathen .....	6	1	165,67	10 290
	Lengerich	Lengerich .....	6	1	142,68	8 829
	Nordhümmling	Esterwegen .....	5	1	142,63	11 670
	Sögel	Sögel .....	8	1	285,71	15 086
	Spelle	Spelle .....	3	1	90,70	11 774
	Werlte	Werlte .....	5	1	200,11	14 841
	zusammen ...	.....	50	9	1 523,57	106 873

## 2 Gemeinden, Fläche und Bevölkerung in den Gemeindeverbänden am 31.12.1999 \*)

Schlüsselnummer	Kreis Gemeindeverband	Sitz der Verwaltung	Gemeinden 1)	Gem.-verb.	Fläche	Bevölkerung
			Anzahl		km 2	Anzahl
03 4 56	Grafschaft Bentheim	Nordhorn, Stadt .....	26	4	980,72	128 995
	darunter:					
	Samtgemeinden					
	Emlichheim	Emlichheim .....	4	1	184,64	13 417
	Neuenhaus	Neuenhaus, Stadt .....	5	1	101,35	13 182
	Schüttorf	Schüttorf, Stadt .....	7	1	133,14	15 238
	Uelsen	Uelsen .....	7	1	193,00	10 592
	zusammen ...	.....	23	4	612,13	52 429
03 4 57	Leer	Leer (Ostfriesland), Stadt .....	24	3	1 085,76	160 313
	darunter:					
	Samtgemeinden					
	Bunde	Bunde, Flecken .....	5	1	121,01	7 326
	Hesel	Hesel .....	6	1	84,29	9 794
	Jümme	Filsum .....	3	1	82,34	6 095
	zusammen ...	.....	14	3	287,64	23 215
03 4 58	Oldenburg	Wildeshausen, Stadt .....	15	1	1 062,92	119 302
	darunter:					
	Samtgemeinden					
	Harpstedt	Harpstedt, Flecken .....	8	1	210,38	11 097
	zusammen ...	.....	8	1	210,38	11 097
03 4 59	Osnabrück	Osnabrück, Stadt .....	34	4	2 121,53	353 038
	darunter:					
	Samtgemeinden					
	Artland	Quakenbrück, Stadt .....	4	1	189,33	22 480
	Bersenbrück	Bersenbrück, Stadt .....	7	1	255,44	26 745
	Fürstenau	Fürstenau, Stadt .....	3	1	224,65	16 583
	Neuenkirchen	Neuenkirchen .....	3	1	152,80	10 167
	zusammen ...	.....	17	4	822,22	75 975
03 4 62	Wittmund	Wittmund, Stadt .....	19	2	656,67	57 298
	darunter:					
	Samtgemeinden					
	Esens	Esens, Stadt .....	7	1	162,11	13 948
	Holtriem	Schweindorf .....	8	1	82,95	8 687
	zusammen ...	.....	15	2	245,06	22 635
03	Niedersachsen	.....	1 032	142	46 494,64	7 898 760
	darunter:					
	Samtgemeinden	.....	744	142	18 675,94	1 508 375
07		Rheinland-Pfalz				
07 1 31	Ahrweiler	Bad Neuenahr-Ahrweiler, Stadt .....	74	4	786,96	128 947
	darunter:					
	Verbandsgemeinden					
	Adenau	Adenau, Stadt .....	37	1	257,72	14 537
	Altenahr	Altenahr .....	12	1	153,88	11 542
	Bad Breisig	Bad Breisig, Stadt .....	4	1	41,82	12 909
	Brohlthal	Niederzissen .....	17	1	138,43	18 284
	zusammen ...	.....	70	4	591,85	57 272
07 1 32	Altenkirchen (Westerwald)	Altenkirchen (Westerwald), Stadt .....	119	8	641,95	137 456
	darunter:					
	Verbandsgemeinden					
	Altenkirchen (Westerwald)	Altenkirchen (Westerwald), Stadt .....	42	1	153,53	23 240
	Betzdorf	Betzdorf, Stadt .....	5	1	24,51	16 748
	Daaden	Daaden .....	9	1	61,01	12 245
	Flammersfeld	Flammersfeld .....	26	1	75,30	11 654
	Gebhardshain	Gebhardshain .....	12	1	48,98	11 176
	Hamm (Sieg)	Hamm (Sieg) .....	12	1	42,28	13 016
	Kirchen (Sieg)	Kirchen (Sieg) .....	6	1	126,84	25 826
	Wissen	Wissen, Stadt .....	6	1	91,49	16 139
	zusammen ...	.....	118	8	623,94	130 044

## 2 Gemeinden, Fläche und Bevölkerung in den Gemeindeverbänden am 31.12.1999 \*)

Schlüsselnummer	Kreis Gemeindeverband	Sitz der Verwaltung	Gemeinden 1)	Gem.-verb.	Fläche	Bevölkerung
			Anzahl		km 2	Anzahl
07 1 33	Bad Kreuznach	Bad Kreuznach, Stadt .....	119	8	863,71	157 087
	darunter:					
	Verbandsgemeinden					
	Bad Kreuznach	Bad Kreuznach, Stadt .....	9	1	48,09	8 484
	Bad Münster am Stein-Ebernburg	Bad Münster am Stein-Ebernburg, Stadt ...	10	1	59,41	11 358
	Kirn-Land	Kirn, Stadt .....	20	1	117,96	10 647
	Langenlonsheim	Langenlonsheim .....	7	1	49,52	13 299
	Meisenheim	Meisenheim, Stadt .....	15	1	100,23	8 677
	Rüdesheim	Rüdesheim .....	27	1	172,70	24 352
	Bad Sobernheim	Bad Sobernheim, Stadt .....	19	1	173,68	18 633
	Stromberg	Stromberg, Stadt .....	10	1	79,49	9 361
	zusammen ...	.....	117	8	801,08	104 811
07 1 34	Birkenfeld	Birkenfeld, Stadt .....	96	4	776,61	90 143
	darunter:					
	Verbandsgemeinden					
	Baumholder	Baumholder, Stadt .....	14	1	137,36	10 494
	Birkenfeld	Birkenfeld, Stadt .....	31	1	213,15	20 504
	Herrstein	Herrstein .....	34	1	230,52	17 551
	Rhaunen	Rhaunen .....	16	1	104,01	7 835
	zusammen ...	.....	95	4	685,04	56 384
07 1 35	Cochem-Zell	Cochem, Stadt .....	91	5	719,91	65 540
	darunter:					
	Verbandsgemeinden					
	Cochem-Land	Cochem, Stadt .....	16	1	125,55	10 925
	Kaisersesch	Kaisersesch .....	17	1	99,50	12 123
	Ulmen	Ulmen .....	16	1	146,81	10 929
	Treis-Karden	Treis-Karden .....	17	1	133,08	9 279
	Zell (Mosel)	Zell (Mosel), Stadt .....	24	1	193,75	17 010
	zusammen ...	.....	90	5	698,69	60 266
07 1 37	Mayen-Koblenz	Koblenz, Stadt .....	87	8	817,18	209 706
	darunter:					
	Verbandsgemeinden					
	Pellenz	Andernach, Stadt .....	5	1	55,25	15 953
	Maifeld	Polch .....	18	1	161,89	23 051
	Mayen-Land	Mayen, Stadt .....	27	1	167,69	17 137
	Mendig	Mendig, Stadt .....	5	1	53,99	13 265
	Rhens	Rhens, Stadt .....	4	1	28,72	8 441
	Untermosel	Kobbern-Gondorf .....	14	1	135,42	18 531
	Vallendar	Vallendar, Stadt .....	4	1	26,33	15 509
	Weißenthurm	Weißenthurm, Stadt .....	7	1	52,55	31 677
	zusammen ...	.....	84	8	681,84	143 564
07 1 38	Neuwied	Neuwied, Stadt .....	62	8	626,79	183 929
	darunter:					
	Verbandsgemeinden					
	Asbach	Asbach .....	4	1	108,15	21 660
	Bad Hönningen	Bad Hönningen, Stadt .....	4	1	55,28	12 124
	Dierdorf	Dierdorf, Stadt .....	6	1	65,79	10 802
	Linz am Rhein	Linz am Rhein, Stadt .....	7	1	64,71	18 618
	Puderbach	Puderbach .....	16	1	95,65	14 806
	Rengsdorf	Rengsdorf .....	14	1	74,96	16 422
	Unkel	Unkel, Stadt .....	4	1	26,53	13 004
	Waldbreitbach	Waldbreitbach .....	6	1	49,23	9 159
	zusammen ...	.....	61	8	540,30	116 595
07 1 40	Rhein-Hunsrück-Kreis	Simmern/ Hunsrück, Stadt .....	134	6	963,13	105 038
	darunter:					
	Verbandsgemeinden					
	Emmelshausen	Emmelshausen .....	25	1	134,90	14 713
	Kastellaun	Kastellaun, Stadt .....	16	1	153,06	15 064
	Kirchberg (Hunsrück)	Kirchberg (Hunsrück), Stadt .....	40	1	228,04	20 642
	Rheinböllen	Rheinböllen .....	12	1	108,06	9 964
	Sankt Goar-Oberwesel	Oberwesel, Stadt .....	8	1	98,47	9 943
	Simmern	Simmern/ Hunsrück, Stadt .....	32	1	165,47	18 417
	zusammen ...	.....	133	6	888,00	88 743



2 Gemeinden, Fläche und Bevölkerung in den Gemeindeverbänden am 31.12.1999 \*)

Schlüsselnummer	Kreis Gemeindeverband	Sitz der Verwaltung	Gemeinden 1)	Gemeinverb.	Fläche	Bevölkerung
			Anzahl		km 2	Anzahl
07 1 41	Rhein-Lahn-Kreis	Bad Ems, Stadt .....	137	8	782,34	128 953
	darunter:					
	Verbandsgemeinden					
	Bad Ems	Bad Ems, Stadt .....	9	1	57,36	17 603
	Braubach	Braubach, Stadt .....	5	1	56,68	8 179
	Diez	Diez, Stadt .....	23	1	106,22	25 482
	Hahnstätten	Hahnstätten .....	10	1	56,59	9 686
	Katzeneinbogen	Katzeneinbogen, Stadt .....	21	1	103,79	9 257
	Nassau	Nassau, Stadt .....	19	1	97,34	12 388
	Nastätten	Nastätten, Stadt .....	32	1	155,62	16 829
	Loreley	Sankt Goarshausen, Stadt .....	17	1	111,89	10 657
	zusammen ...	.....	136	8	745,49	110 081
07 1 43	Westerwaldkreis	Montabaur, Stadt .....	192	10	988,82	201 435
	darunter:					
	Verbandsgemeinden					
	Bad Marienberg (Westerwald)	Bad Marienberg (Westerwald), Stadt .....	18	1	83,10	19 827
	Hachenburg	Hachenburg, Stadt .....	33	1	173,62	24 300
	Höhr-Grenzhausen	Höhr-Grenzhausen, Stadt .....	4	1	35,88	14 405
	Montabaur	Montabaur, Stadt .....	25	1	151,11	38 514
	Ransbach-Baumbach	Ransbach-Baumbach, Stadt .....	11	1	49,77	14 273
	Rennerod	Rennerod, Stadt .....	23	1	133,06	16 941
	Selters (Westerwald)	Selters (Westerwald) .....	21	1	111,18	16 382
	Wallmerod	Wallmerod .....	21	1	82,93	14 415
	Westerburg	Westerburg, Stadt .....	24	1	111,49	23 496
	Wirges	Wirges, Stadt .....	12	1	56,68	18 882
	zusammen ...	.....	192	10	988,82	201 435
07 2 31	Bernkastel-Wittlich	Wittlich, Stadt .....	108	7	1 177,65	113 752
	darunter:					
	Verbandsgemeinden					
	Bernkastel-Kues	Bernkastel-Kues, Stadt .....	20	1	207,69	23 562
	Kröv-Bausendorf	Kröv .....	10	1	116,39	9 195
	Manderscheid	Manderscheid .....	21	1	162,15	7 891
	Neumagen-Dhron	Neumagen-Dhron .....	4	1	51,37	6 035
	Thalfang am Erbeskopf	Thalfang .....	21	1	144,67	7 591
	Traben-Trarbach	Traben-Trarbach, Stadt .....	6	1	88,25	9 608
	Wittlich-Land	Wittlich, Stadt .....	24	1	235,33	21 609
	zusammen ...	.....	106	7	1 005,85	85 491
07 2 32	Bitburg-Prüm	Bitburg, Stadt .....	236	7	1 626,07	96 244
	darunter:					
	Verbandsgemeinden					
	Arzfeld	Arzfeld .....	43	1	265,55	10 143
	Bitburg-Land	Bitburg, Stadt .....	51	1	275,75	16 868
	Irrel	Irrel .....	17	1	113,35	8 403
	Kyllburg	Kyllburg, Stadt .....	21	1	153,30	8 361
	Neuerburg	Neuerburg, Stadt .....	50	1	245,29	9 926
	Prüm	Prüm, Stadt .....	44	1	465,23	22 081
	Speicher	Speicher .....	9	1	60,06	7 848
	zusammen ...	.....	235	7	1 578,53	83 630
07 2 33	Daun	Daun, Stadt .....	109	5	911,06	64 331
	darunter:					
	Verbandsgemeinden					
	Daun	Daun, Stadt .....	38	1	315,89	24 247
	Gerolstein	Gerolstein, Stadt .....	13	1	188,19	14 474
	Hillesheim	Hillesheim .....	11	1	129,39	8 742
	Kelberg	Kelberg .....	33	1	140,02	7 734
	Obere Kyll	Jünkerath .....	14	1	137,57	9 134
	zusammen ...	.....	109	5	911,06	64 331
07 2 35	Trier-Saarburg	Trier, Stadt .....	103	7	1 090,90	137 330
	darunter:					
	Verbandsgemeinden					
	Hermeskeil	Hermeskeil, Stadt .....	13	1	145,47	15 042
	Kell am See	Kell am See .....	13	1	160,17	9 841
	Konz	Konz, Stadt .....	12	1	130,22	29 627
	Ruwer	Trier, Stadt .....	20	1	126,57	17 113
	Saarburg	Saarburg, Stadt .....	16	1	198,70	20 303
	Schweich an der Römischen Weinstraße	Schweich, Stadt .....	18	1	154,33	24 196
	Trier-Land	Trier, Stadt .....	11	1	175,44	21 208
	zusammen ...	.....	103	7	1 090,90	137 330

2 Gemeinden, Fläche und Bevölkerung in den Gemeindeverbänden am 31.12.1999 \*)

Schlüssel- nummer	Kreis Gemeindeverband	Sitz der Verwaltung	Gemein- den 1)	Gem.- verb.	Fläche	Bevölkerung
			Anzahl		km 2	Anzahl
07 3 31	Alzey-Worms	Alzey, Stadt .....	69	6	588,16	123 113
	darunter:					
	Verbandsgemeinden					
	Alzey-Land	Alzey, Stadt .....	24	1	173,90	23 357
	Eich	Eich .....	5	1	68,48	12 367
	Monsheim	Monsheim .....	7	1	45,53	9 947
	Westhofen	Westhofen .....	10	1	72,33	12 009
	Wöllstein	Wöllstein .....	8	1	61,43	11 518
	Wörrstadt	Wörrstadt .....	13	1	112,65	27 107
	zusammen ...	.....	67	6	534,32	96 305
07 3 32	Bad Dürkheim	Bad Dürkheim, Stadt .....	48	6	594,79	133 517
	darunter:					
	Verbandsgemeinden					
	Deidesheim	Deidesheim, Stadt .....	5	1	57,03	11 545
	Freinsheim	Freinsheim, Stadt .....	8	1	60,70	15 357
	Grünstadt-Land	Grünstadt, Stadt .....	16	1	104,84	20 322
	Hettenleidelheim	Hettenleidelheim .....	5	1	40,31	10 948
	Lambrecht (Pfalz)	Lambrecht (Pfalz), Stadt .....	7	1	129,21	13 732
	Wachenheim an der Weinstraße	Wachenheim an der Weinstraße, Stadt .....	4	1	42,01	9 336
	zusammen ...	.....	45	6	434,10	81 240
07 3 33	Donnersbergkreis	Kirchheimbolanden, Stadt .....	81	6	645,49	78 258
	darunter:					
	Verbandsgemeinden					
	Alsenz-Üermoschel	Alsenz .....	16	1	102,96	7 619
	Eisenberg (Pfalz)	Eisenberg (Pfalz), Stadt .....	3	1	63,69	13 905
	Göllheim	Göllheim .....	13	1	79,55	11 781
	Kirchheimbolanden	Kirchheimbolanden, Stadt .....	16	1	147,33	19 147
	Rockenhausen	Rockenhausen, Stadt .....	20	1	140,79	12 256
	Winnweiler	Winnweiler .....	13	1	111,17	13 550
	zusammen ...	.....	81	6	645,49	78 258
07 3 34	Germersheim	Germersheim, Stadt .....	31	6	463,27	123 003
	darunter:					
	Verbandsgemeinden					
	Bellheim	Bellheim .....	4	1	43,56	13 361
	Hagenbach	Hagenbach .....	4	1	33,74	10 816
	Jockgrim	Jockgrim .....	4	1	40,91	15 521
	Kandel	Kandel, Stadt .....	7	1	68,90	15 261
	Lingenfeld	Lingenfeld .....	6	1	70,15	15 530
	Rülzheim	Rülzheim .....	4	1	52,98	14 741
	zusammen ...	.....	29	6	310,24	85 230
07 3 35	Kaiserslautern	Kaiserslautern, Stadt .....	50	9	639,86	110 142
	darunter:					
	Verbandsgemeinden					
	Bruchmühlbach-Miesau	Bruchmühlbach-Miesau .....	5	1	59,59	11 008
	Enkenbach-Alsenborn	Enkenbach-Alsenborn .....	4	1	64,11	13 066
	Hochspeyer	Hochspeyer .....	4	1	78,24	7 143
	Kaiserslautern-Süd	Kaiserslautern, Stadt .....	6	1	94,21	11 173
	Landstuhl	Landstuhl, Stadt .....	6	1	56,15	16 455
	Otterbach	Otterbach .....	7	1	47,18	9 711
	Otterberg	Otterberg, Stadt .....	5	1	75,79	9 552
	Ramstein-Miesenbach	Ramstein-Miesenbach, Stadt .....	5	1	92,61	18 297
	Weilerbach	Weilerbach .....	8	1	71,98	13 737
	zusammen ...	.....	50	9	639,86	110 142
07 3 36	Kusel	Kusel, Stadt .....	98	7	573,51	79 184
	darunter:					
	Verbandsgemeinden					
	Altenglan	Altenglan .....	16	1	80,80	11 083
	Glan-Münchweiler	Glan-Münchweiler .....	13	1	77,83	10 069
	Kusel	Kusel, Stadt .....	18	1	98,85	14 622
	Lauterecken	Lauterecken, Stadt .....	26	1	134,45	12 505
	Schönenberg-Kübelberg	Schönenberg-Kübelberg .....	7	1	50,69	12 978
	Waldmohr	Waldmohr .....	3	1	27,48	8 765
	Wolfstein	Wolfstein, Stadt .....	15	1	103,41	9 162
	zusammen ...	.....	98	7	573,51	79 184

2 Gemeinden, Fläche und Bevölkerung in den Gemeindeverbänden am 31.12.1999 \*)

Schlüsselnummer	Kreis Gemeindeverband	Sitz der Verwaltung	Gemeinden 1)	Gem.-verb.	Fläche	Bevölkerung
			Anzahl		km 2	Anzahl
07 3 37	Südliche Weinstraße	Landau in der Pfalz, Stadt .....	75	7	639,83	109 028
	darunter:					
	Verbandsgemeinden					
	Annweiler am Trifels	Annweiler am Trifels, Stadt .....	13	1	129,86	17 431
	Bad Bergzabern	Bad Bergzabern, Stadt .....	21	1	164,61	24 344
	Edenkoben	Edenkoben, Stadt .....	16	1	119,62	19 447
	Herxheim	Herxheim bei Landau/ Pfalz .....	4	1	49,95	14 442
	Landau-Land	Landau in der Pfalz, Stadt .....	14	1	90,44	13 816
	Maikammer	Maikammer .....	3	1	39,73	8 081
	Offenbach an der Queich	Offenbach an der Queich .....	4	1	45,62	11 467
	zusammen ...	.....	75	7	639,83	109 028
07 3 38	Ludwigshafen	Ludwigshafen am Rhein, Stadt .....	25	5	304,87	146 479
	darunter:					
	Verbandsgemeinden					
	Dannstadt-Schauernheim	Dannstadt-Schauernheim .....	3	1	33,19	13 219
	Dudenhofen	Dudenhofen .....	3	1	27,12	10 500
	Heßheim	Heßheim .....	5	1	24,93	9 294
	Maxdorf	Maxdorf .....	3	1	16,93	12 597
	Waldsee	Waldsee .....	2	1	28,50	8 523
	zusammen ...	.....	16	5	130,67	54 133
07 3 39	Mainz-Bingen	Ingelheim am Rhein, Stadt .....	66	8	606,12	193 066
	darunter:					
	Verbandsgemeinden					
	Rhein-Nahe	Bingen am Rhein, Stadt .....	10	1	115,10	15 325
	Bodenheim	Bodenheim .....	5	1	34,14	17 499
	Gau-Algesheim	Gau-Algesheim, Stadt .....	8	1	60,60	15 472
	Guntersblum	Guntersblum .....	9	1	59,21	9 522
	Heidesheim am Rhein	Heidesheim am Rhein .....	2	1	23,46	8 673
	Nieder-Olm	Nieder-Olm .....	8	1	73,05	28 169
	Nierstein-Oppenheim	Oppenheim, Stadt .....	11	1	86,29	27 845
	Sprendlingen-Gensingen	Sprendlingen .....	10	1	56,07	12 499
	zusammen ...	.....	63	8	507,92	135 004
07 3 40	Südwestpfalz	Pirmasens, Stadt .....	84	8	953,67	105 728
	darunter:					
	Verbandsgemeinden					
	Dahner Felsenland	Dahn, Stadt .....	15	1	215,57	16 245
	Hauenstein	Hauenstein .....	8	1	110,00	9 419
	Pirmasens-Land	Pirmasens, Stadt .....	10	1	143,04	13 456
	Rodalben	Rodalben, Stadt .....	6	1	123,60	16 135
	Thaleischweiler-Fröschen	Thaleischweiler-Fröschen .....	8	1	63,67	11 641
	Waldfishbach-Burgalben	Waldfishbach-Burgalben .....	8	1	94,21	13 262
	Wallhalben	Wallhalben .....	12	1	78,90	7 998
	Zweibrücken-Land	Zweibrücken, Stadt .....	17	1	124,68	17 572
	zusammen ...	.....	84	8	953,67	105 728
07	Rheinland-Pfalz	.....	2 306	163	19 847,11	4 030 773
	darunter:					
	Verbandsgemeinden	.....	2 257	163	17 201,00	2 374 229
08		Baden-Württemberg				
08 1 15	Böblingen	Böblingen, Stadt .....	26	6	617,82	362 048
	darunter:					
	Verwaltungsgemeinschaften					
	Aidlingen/ Grafenau	Aidlingen .....	2	1	39,60	15 501
	Gärtringen/ Ehningen	Gärtringen .....	2	1	38,01	18 683
	Herrenberg	Herrenberg, Stadt .....	3	1	87,17	37 304
	Holzgerlingen	Holzgerlingen .....	3	1	43,03	18 703
	Oberes Gäu	Gäufelden .....	4	1	66,88	24 884
	Waldenbuch/ Steinenbronn	Waldenbuch, Stadt .....	2	1	32,42	14 615
	zusammen ...	.....	16	6	307,11	129 690
08 1 16	Esslingen	Esslingen am Neckar, Stadt .....	44	9	641,40	497 826
	darunter:					
	Verwaltungsgemeinschaften					
	Kirchheim unter Teck	Kirchheim unter Teck, Stadt .....	3	1	63,30	47 744
	Lenningen	Lenningen .....	3	1	58,07	14 257
	Neckartenzlingen	Neckartenzlingen .....	6	1	37,47	17 804
	Neuffen	Neuffen, Stadt .....	3	1	33,53	11 559
	Nürtingen	Nürtingen, Stadt .....	6	1	83,44	67 737

2 Gemeinden, Fläche und Bevölkerung in den Gemeindeverbänden am 31.12.1999 \*)

Schlüsselnummer	Kreis Gemeindeverband	Sitz der Verwaltung	Gemeinden 1)	Gemein- verb.	Fläche	Bevölkerung
			Anzahl		km 2	Anzahl
	Plochingen	Plochingen, Stadt .....	3	1	19,17	25 768
	Reichenbach an der Fils	Reichenbach an der Fils .....	4	1	44,52	20 717
	Weilheim an der Teck	Weilheim an der Teck, Stadt .....	5	1	64,83	18 702
	Wendlingen am Neckar	Wendlingen am Neckar, Stadt .....	2	1	24,67	24 891
	zusammen ...	.....	35	9	429,00	249 179
08 1 17	Göppingen	Göppingen, Stadt .....	38	11	642,33	256 136
	darunter:					
	Verwaltungsgemeinschaften					
	Deggingen	Deggingen .....	2	1	48,16	9 322
	Ebersbach an der Fils	Ebersbach an der Fils, Stadt .....	2	1	37,24	19 784
	Eislingen-Ottenbach-Salach	Eislingen/ Fils, Stadt .....	3	1	36,62	29 839
	Geislingen an der Steige	Geislingen an der Steige, Stadt .....	3	1	108,80	37 610
	Göppingen	Göppingen, Stadt .....	4	1	91,52	66 110
	Mittleres Fils-Lautertal	Donzdorf, Stadt .....	4	1	85,93	28 442
	Oberes Filstal	Wiesensteig, Stadt .....	5	1	70,11	6 828
	Östlicher Schurwald	Rechberghausen .....	4	1	26,65	11 119
	Raum Bad Boll	Boll .....	6	1	37,67	15 605
	Uhingen	Uhingen .....	2	1	31,29	18 232
	Voralb	Heiningen .....	2	1	17,26	7 687
	zusammen ...	.....	37	11	591,25	250 578
08 1 18	Ludwigsburg	Ludwigsburg, Stadt .....	39	8	687,00	495 443
	darunter:					
	Verwaltungsgemeinschaften					
	Besigheim	Besigheim, Stadt .....	7	1	60,62	30 526
	Bietigheim-Bissingen	Bietigheim-Bissingen, Stadt .....	3	1	51,62	57 481
	Bönnigheim	Bönnigheim, Stadt .....	3	1	34,86	14 860
	Freiberg am Neckar	Freiberg am Neckar, Stadt .....	2	1	23,32	21 278
	Marbach am Neckar	Marbach am Neckar, Stadt .....	4	1	41,79	29 249
	Schwieberdingen-Hemmingen	Schwieberdingen .....	2	1	27,21	17 225
	Steinheim-Murr	Steinheim an der Murr, Stadt .....	2	1	30,98	16 797
	Vaihingen an der Enz	Vaihingen an der Enz, Stadt .....	4	1	119,26	41 825
	zusammen ...	.....	27	8	389,66	229 241
08 1 19	Rems-Murr-Kreis	Waiblingen, Stadt .....	31	6	858,13	407 213
	darunter:					
	Verwaltungsgemeinschaften					
	Backnang	Backnang, Stadt .....	9	1	178,17	76 374
	Plüderhausen-Urbach	Plüderhausen .....	2	1	46,89	17 557
	Schorndorf	Schorndorf, Stadt .....	2	1	73,96	46 320
	Sulzbach	Sulzbach an der Murr .....	3	1	95,47	10 022
	Welzheim	Welzheim, Stadt .....	2	1	65,93	13 627
	Winnenden	Winnenden, Stadt .....	3	1	52,00	46 799
	zusammen ...	.....	21	6	512,42	210 699
08 1 25	Heilbronn	Heilbronn, Stadt .....	46	14	1 099,86	317 578
	darunter:					
	Verwaltungsgemeinschaften					
	Bad Friedrichshall	Bad Friedrichshall, Stadt .....	3	1	51,60	25 909
	Bad Rappenau	Bad Rappenau, Stadt .....	3	1	102,72	26 415
	Brackenheim	Brackenheim, Stadt .....	2	1	62,83	16 890
	Eppingen	Eppingen, Stadt .....	3	1	121,78	27 173
	Flein-Faltheim	Flein .....	2	1	20,09	10 606
	Lauffen am Neckar	Lauffen am Neckar, Stadt .....	3	1	49,31	21 515
	Möckmühl	Möckmühl, Stadt .....	4	1	106,51	13 065
	Neckarsulm	Neckarsulm, Stadt .....	3	1	41,33	36 089
	Neuenstadt am Kocher	Neuenstadt am Kocher, Stadt .....	3	1	100,70	15 943
	Oberes Zabergäu	Güglingen, Stadt .....	3	1	50,48	12 249
	Obersulm	Obersulm .....	2	1	54,53	16 081
	Schozach-Bottwartal	Ilfeld .....	4	1	88,70	25 807
	Schwaigern	Schwaigern, Stadt .....	2	1	58,26	14 404
	Raum Weinsberg	Weinsberg, Stadt .....	4	1	46,79	19 535
	zusammen ...	.....	41	14	955,63	281 681
08 1 26	Hohenlohekreis	Künzelsau, Stadt .....	16	5	776,71	106 930
	darunter:					
	Verwaltungsgemeinschaften					
	Hohenloher-Ebene	Neuenstein, Stadt .....	3	1	133,67	14 863
	Krautheim	Krautheim, Stadt .....	3	1	165,34	10 870
	Künzelsau	Künzelsau, Stadt .....	2	1	121,64	20 551
	Mittleres Kochertal	Niedernhall, Stadt .....	3	1	68,55	11 041
	Öhringen	Öhringen, Stadt .....	3	1	141,16	32 028
	zusammen ...	.....	14	5	630,36	89 353

2 Gemeinden, Fläche und Bevölkerung in den Gemeindeverbänden am 31.12.1999 \*)

Schlüsselnummer	Kreis Gemeindeverband	Sitz der Verwaltung	Gemeinden 1)	Gemein- verb.	Fläche	Bevölkerung
			Anzahl		km 2	Anzahl
08 1 27	Schwäbisch Hall	Schwäbisch Hall, Stadt .....	30	9	1 484,00	184 819
	darunter:					
	Verwaltungsgemeinschaften					
	Braunsbach-Untermünkheim	Braunsbach .....	2	1	79,99	5 432
	Crailsheim	Crailsheim, Stadt .....	4	1	258,51	44 575
	Fichtenau	Fichtenau .....	2	1	79,74	8 638
	Gerabronn	Gerabronn, Stadt .....	2	1	71,77	6 450
	Ilshofen-Vellberg	Ilshofen, Stadt .....	3	1	114,20	11 968
	Limpurger-Land	Gaildorf, Stadt .....	4	1	168,62	21 307
	Oberes Bühlertal	Obersontheim .....	3	1	127,72	9 465
	Rot am See	Rot am See .....	3	1	141,21	12 949
	Schwäbisch Hall	Schwäbisch Hall, Stadt .....	4	1	188,17	47 259
	zusammen ...	.....	27	9	1 229,93	168 043
08 1 28	Main-Tauber-Kreis	Tauberbischofsheim, Stadt .....	18	4	1 304,46	137 135
	darunter:					
	Verwaltungsgemeinschaften					
	Bad Mergentheim	Bad Mergentheim, Stadt .....	3	1	190,01	29 795
	Boxberg	Boxberg, Stadt .....	2	1	155,79	9 658
	Grünfeld	Grünfeld, Stadt .....	2	1	77,08	5 612
	Tauberbischofsheim	Tauberbischofsheim, Stadt .....	4	1	230,03	24 345
	zusammen ...	.....	11	4	652,91	69 410
08 1 35	Heidenheim	Heidenheim an der Brenz, Stadt .....	11	3	627,12	136 890
	darunter:					
	Verwaltungsgemeinschaften					
	Giengen an der Brenz	Giengen an der Brenz, Stadt .....	2	1	59,31	22 514
	Heidenheim an der Brenz	Heidenheim an der Brenz, Stadt .....	2	1	152,09	57 655
	Sontheim-Niederstotzingen	Sontheim an der Brenz .....	2	1	58,72	10 622
	zusammen ...	.....	6	3	270,12	90 791
08 1 36	Ostalbkreis	Aalen, Stadt .....	42	9	1 511,58	313 318
	darunter:					
	Verwaltungsgemeinschaften					
	Aalen	Aalen, Stadt .....	3	1	223,70	78 124
	Bopfingen	Bopfingen, Stadt .....	3	1	116,01	16 780
	Ellwangen (Jagst)	Ellwangen (Jagst), Stadt .....	8	1	339,38	40 930
	Kapfenburg	Westhausen .....	2	1	79,42	10 251
	Leintal-Frickenhofer Höhe	Leinzell .....	6	1	62,92	11 844
	Rosenstein	Heubach, Stadt .....	5	1	79,09	22 609
	Schwäbisch Gmünd	Schwäbisch Gmünd, Stadt .....	2	1	134,73	69 367
	Schwäbischer Wald	Mutlangen .....	5	1	57,82	15 090
	Tannhausen	Tannhausen .....	3	1	116,99	8 458
	zusammen ...	.....	37	9	1 209,06	273 453
08 2 15	Karlsruhe	Karlsruhe, Stadt .....	32	7	1 084,95	416 429
	darunter:					
	Verwaltungsgemeinschaften					
	Bad Schönborn	Bad Schönborn .....	2	1	35,00	16 520
	Bretten	Bretten, Stadt .....	2	1	85,98	30 275
	Bruchsal	Bruchsal, Stadt .....	4	1	129,46	63 031
	Graben-Neudorf	Graben-Neudorf .....	2	1	59,69	17 817
	Oberderdingen	Oberderdingen .....	2	1	46,24	12 455
	Philippsburg	Philippsburg, Stadt .....	2	1	69,51	21 510
	Sulzfeld	Sulzfeld .....	2	1	28,87	6 097
	zusammen ...	.....	16	7	454,75	167 705
08 2 16	Rastatt	Rastatt, Stadt .....	23	7	738,81	223 529
	darunter:					
	Verwaltungsgemeinschaften					
	Nachbarschaftsverband Bischweier-Kuppenh	Kuppenheim, Stadt .....	2	1	22,67	10 684
	Bühl	Bühl, Stadt .....	2	1	102,42	34 751
	Durmersheim	Durmersheim .....	4	1	63,48	23 721
	Gernsbach	Gernsbach, Stadt .....	3	1	108,23	19 823
	Rastatt	Rastatt, Stadt .....	5	1	113,90	64 201
	Rheinmünster-Lichtenau	Rheinmünster .....	2	1	70,09	11 474
	Sinzheim	Sinzheim .....	2	1	43,47	15 334
	zusammen ...	.....	20	7	524,26	179 988

2 Gemeinden, Fläche und Bevölkerung in den Gemeindeverbänden am 31.12.1999 \*)

Schlüsselnummer	Kreis Gemeindeverband	Sitz der Verwaltung	Gemeinden 1)	Gem.-verb.	Fläche	Bevölkerung
			Anzahl		km 2	Anzahl
08 2 25	Neckar-Odenwald-Kreis	Mosbach, Stadt .....	27	9	1 126,30	148 938
	darunter:					
	Verwaltungsgemeinschaften					
	Hardheim-Walldürn	Walldürn, Stadt .....	3	1	223,37	22 586
	Haßmersheim	Haßmersheim .....	2	1	36,77	6 922
	Kleiner Odenwald	Aglastershausen .....	3	1	47,17	9 584
	Limbach	Limbach .....	2	1	60,04	7 615
	Mosbach	Mosbach, Stadt .....	4	1	141,32	37 853
	Neckargerach-Waldbrunn	Neckargerach .....	4	1	69,18	9 409
	Osterburken	Osterburken, Stadt .....	3	1	144,28	11 415
	Schefflenztal	Billigheim .....	2	1	85,94	10 163
	Seckachtal	Adelsheim, Stadt .....	2	1	71,69	9 805
	zusammen ...	.....	25	9	879,76	125 352
08 2 26	Rhein-Neckar-Kreis	Heidelberg, Stadt .....	54	10	1 061,66	521 954
	darunter:					
	Verwaltungsgemeinschaften					
	Eberbach	Eberbach, Stadt .....	2	1	115,64	18 817
	Elsenzthal	Meckesheim .....	5	1	54,30	15 505
	Hemsbach	Hemsbach, Stadt .....	2	1	23,15	18 105
	Hockenheim	Hockenheim, Stadt .....	4	1	70,56	38 157
	Neckargemünd	Neckargemünd, Stadt .....	4	1	53,59	26 201
	Rauenberg	Rauenberg, Stadt .....	3	1	33,20	18 181
	Schönau	Schönau, Stadt .....	4	1	55,06	11 621
	Sinsheim	Sinsheim, Stadt .....	3	1	156,52	40 716
	Waibstadt	Waibstadt, Stadt .....	6	1	109,38	19 600
	Wiesloch	Wiesloch, Stadt .....	2	1	52,93	34 254
	zusammen ...	.....	35	10	724,33	241 157
08 2 35	Calw	Calw, Stadt .....	25	8	797,53	158 294
	darunter:					
	Verwaltungsgemeinschaften					
	Altensteig	Altensteig, Stadt .....	3	1	107,41	14 847
	Althengstett	Althengstett .....	4	1	52,57	16 632
	Bad Herrenalb	Bad Herrenalb, Stadt .....	2	1	51,46	9 561
	Bad Liebenzell	Bad Liebenzell, Stadt .....	2	1	40,10	11 578
	Calw	Calw, Stadt .....	2	1	95,87	26 179
	Nagold	Nagold, Stadt .....	4	1	120,50	35 194
	Teinachtal	Bad Teinach-Zavelstein, Stadt .....	3	1	101,17	11 224
	Wildbad im Schwarzwald	Wildbad im Schwarzwald, Stadt .....	3	1	134,55	14 254
	zusammen ...	.....	23	8	703,63	139 529
08 2 36	Enzkreis	Pforzheim, Stadt .....	28	7	573,91	191 590
	darunter:					
	Verwaltungsgemeinschaften					
	Heckengäu	Mönsheim .....	6	1	79,68	22 931
	Kämpfelbachtal	Königsbach-Stein .....	3	1	55,39	20 211
	Maulbronn	Maulbronn, Stadt .....	2	1	42,76	9 187
	Mühlacker	Mühlacker, Stadt .....	2	1	68,59	30 732
	Neuenbürg	Neuenbürg, Stadt .....	2	1	43,36	11 972
	Neulingen	Neulingen .....	3	1	47,65	12 471
	Tiefenbronn	Tiefenbronn .....	2	1	44,55	10 812
	zusammen ...	.....	20	7	381,98	118 316
08 2 37	Freudenstadt	Freudenstadt, Stadt .....	17	5	870,66	121 063
	darunter:					
	Verwaltungsgemeinschaften					
	Dornstetten	Dornstetten, Stadt .....	4	1	86,63	18 786
	Freudenstadt	Freudenstadt, Stadt .....	3	1	219,23	28 257
	Horb am Neckar	Horb am Neckar, Stadt .....	3	1	170,92	35 398
	Loßburg	Loßburg .....	2	1	79,26	7 864
	Pfalzgrafenweiler	Pfalzgrafenweiler .....	3	1	60,38	7 567
	zusammen ...	.....	15	5	616,42	97 872
08 3 15	Breisgau-Hochschwarzwald	Freiburg im Breisgau, Stadt .....	50	17	1 378,35	238 770
	darunter:					
	Verwaltungsgemeinschaften					
	Bad Krozingen	Bad Krozingen .....	2	1	61,71	19 193
	Breisach am Rhein	Breisach am Rhein, Stadt .....	3	1	91,97	21 067
	Dreisamtal	Kirchzarten .....	4	1	152,77	19 757
	Ehrenkirchen	Ehrenkirchen .....	2	1	54,22	8 731
	Gundelfingen	Gundelfingen .....	2	1	18,31	12 129
	Heitersheim	Heitersheim, Stadt .....	3	1	28,36	9 601
	Hexental	Merzhausen .....	5	1	24,34	9 302
	Hinterzarten	Hinterzarten .....	2	1	73,27	4 355

2 Gemeinden, Fläche und Bevölkerung in den Gemeindeverbänden am 31.12.1999 \*)

Schlüssel- nummer	Kreis Gemeindeverband	Sitz der Verwaltung	Gemein- den 1)	Gem.- verb.	Fläche	Bevölkerung
			Anzahl		km 2	Anzahl
	Kaiserstuhl-Tuniberg	Bötzingen .....	3	1	34,04	10 869
	Löffingen	Löffingen, Stadt .....	2	1	115,11	9 583
	March-Ümkirch	March .....	2	1	26,50	13 895
	Müllheim-Badenweiler	Müllheim, Stadt .....	5	1	123,13	29 653
	Sankt Peter	Sankt Peter .....	3	1	100,01	7 223
	Schallstadt	Schallstadt .....	3	1	31,35	10 906
	Schluchsee	Schluchsee .....	2	1	94,41	4 301
	Staufen-Münstertal	Staufen im Breisgau, Stadt .....	2	1	90,99	12 365
	Titisee-Neustadt	Titisee-Neustadt, Stadt .....	2	1	118,44	14 354
	zusammen ...	.....	47	17	1 238,93	217 084
08 3 16	Emmendingen	Emmendingen, Stadt .....	24	6	679,92	150 406
	darunter:					
	Verwaltungsgemeinschaften					
	Denzlingen-Vörstetten-Reute	Denzlingen .....	3	1	29,63	18 462
	Elzach	Elzach, Stadt .....	3	1	128,60	11 365
	Emmendingen	Emmendingen, Stadt .....	5	1	154,42	46 556
	Kenzingen-Herbolzheim	Kenzingen, Stadt .....	4	1	113,49	23 486
	Nördlicher Kaiserstuhl	Endingen, Stadt .....	6	1	106,23	23 550
	Waldkirch	Waldkirch, Stadt .....	3	1	147,55	26 987
	zusammen ...	.....	24	6	679,92	150 406
08 3 17	Ortenaukreis	Offenburg, Stadt .....	52	14	1 860,71	405 607
	darunter:					
	Verwaltungsgemeinschaften					
	Achern	Achern, Stadt .....	4	1	115,12	35 183
	Ettenheim	Ettenheim, Stadt .....	5	1	115,79	26 035
	Gengenbach	Gengenbach, Stadt .....	3	1	82,74	16 119
	Haslach im Kinzigtal	Haslach im Kinzigtal, Stadt .....	5	1	121,70	15 803
	Hausach	Hausach, Stadt .....	2	1	67,81	7 969
	Kappelrodeck	Kappelrodeck .....	3	1	62,24	10 555
	Lehr/ Schwarzwald	Lehr/ Schwarzwald, Stadt .....	2	1	90,65	47 510
	Oberes Renchtal	Oppenau, Stadt .....	2	1	114,28	8 135
	Oberkirch	Oberkirch, Stadt .....	3	1	122,77	28 393
	Offenburg	Offenburg, Stadt .....	5	1	160,36	78 471
	Schwanau	Schwanau .....	2	1	59,66	10 026
	Seelbach	Seelbach .....	2	1	80,18	8 572
	Wolfach	Wolfach, Stadt .....	2	1	119,26	8 700
	Zell am Harmersbach	Zell am Harmersbach, Stadt .....	5	1	147,47	15 721
	zusammen ...	.....	45	14	1 460,03	317 192
08 3 25	Rottweil	Rottweil, Stadt .....	22	7	769,44	140 628
	darunter:					
	Verwaltungsgemeinschaften					
	Dunningen	Dunningen .....	2	1	59,86	7 815
	Oberndorf am Neckar	Oberndorf am Neckar, Stadt .....	3	1	110,23	21 327
	Rottweil	Rottweil, Stadt .....	5	1	197,40	43 687
	Schiltach	Schiltach, Stadt .....	2	1	76,36	6 033
	Schramberg	Schramberg, Stadt .....	5	1	136,56	32 772
	Sulz am Neckar	Sulz am Neckar, Stadt .....	2	1	112,32	16 370
	Villingendorf	Villingendorf .....	2	1	31,78	6 471
	zusammen ...	.....	21	7	724,51	134 475
08 3 26	Schwarzwald-Baar-Kreis	Villingen-Schwenningen, Stadt .....	20	4	1 025,23	209 605
	darunter:					
	Verwaltungsgemeinschaften					
	Donaueschingen	Donaueschingen, Stadt .....	3	1	225,26	34 941
	Furtwangen	Furtwangen im Schwarzwald, Stadt .....	2	1	101,06	11 288
	Raumschaft Triberg	Triberg im Schwarzwald, Stadt .....	3	1	37,84	12 362
	Villingen-Schwenningen	Villingen-Schwenningen, Stadt .....	7	1	269,74	104 277
	zusammen ...	.....	15	4	693,90	162 868
08 3 27	Tuttlingen	Tuttlingen, Stadt .....	35	6	734,35	132 274
	darunter:					
	Verwaltungsgemeinschaften					
	Donau-Heuberg	Mühlheim an der Donau, Stadt .....	7	1	113,94	10 665
	Heuberg	Gosheim .....	7	1	61,24	11 772
	Immendingen-Geisingen	Geisingen, Stadt .....	2	1	147,77	11 993
	Spaichingen	Spaichingen, Stadt .....	9	1	121,29	29 309
	Trossingen	Trossingen, Stadt .....	4	1	51,74	17 428
	Tuttlingen	Tuttlingen, Stadt .....	6	1	238,37	51 107
	zusammen ...	.....	35	6	734,35	132 274

2 Gemeinden, Fläche und Bevölkerung in den Gemeindeverbänden am 31.12.1999 \*)

Schlüsselnummer	Kreis Gemeindeverband	Sitz der Verwaltung	Gemeinden 1)	Gemein- verb.	Fläche	Bevölkerung
			Anzahl		km 2	Anzahl
08 3 35	Konstanz	Konstanz, Universitätsstadt .....	25	6	817,76	264 540
	darunter:					
	Verwaltungsgemeinschaften					
	Engen	Engen, Stadt .....	3	1	99,04	15 665
	Gottmadingen	Gottmadingen .....	3	1	44,38	14 229
	Höri	Gaienhofen .....	3	1	55,13	9 720
	Konstanz	Konstanz, Universitätsstadt .....	3	1	93,35	90 106
	Singen (Hohentwiel)	Singen (Hohentwiel), Stadt .....	4	1	109,76	63 023
	Stockach	Stockach, Stadt .....	6	1	242,52	30 621
	zusammen ...	.....	22	6	644,18	223 364
08 3 36	Lörrach	Lörrach, Stadt .....	42	9	806,83	216 111
	darunter:					
	Verwaltungsgemeinschaften					
	Kandern	Kandern, Stadt .....	2	1	87,19	9 443
	Kleines Wiesental	Tegernau .....	8	1	77,84	2 953
	Lörrach	Lörrach, Stadt .....	2	1	48,91	47 975
	Rheinfelden (Baden)	Rheinfelden (Baden), Stadt .....	2	1	82,92	34 128
	Schliengen	Schliengen .....	2	1	54,39	8 571
	Schönau im Schwarzwald	Schönau im Schwarzwald, Stadt .....	9	1	78,71	5 734
	Schopfheim	Schopfheim, Stadt .....	4	1	94,55	26 230
	Vorderes Kandertal	Binzen .....	6	1	24,16	8 216
	Zell im Wiesental	Zell im Wiesental, Stadt .....	2	1	61,17	7 288
	zusammen ...	.....	37	9	609,84	150 538
08 3 37	Waldshut	Waldshut-Tiengen, Stadt .....	32	8	1 131,18	164 968
	darunter:					
	Verwaltungsgemeinschaften					
	Bonnndorf im Schwarzwald	Bonnndorf im Schwarzwald, Stadt .....	2	1	106,47	7 968
	Jestetten	Jestetten .....	3	1	48,41	8 417
	Küssaberg	Küssaberg .....	2	1	53,72	8 821
	Oberes Schlüchtal	Uhlingen-Birkendorf .....	2	1	125,61	7 377
	Bad Säckingen	Bad Säckingen, Stadt .....	4	1	118,39	29 749
	Sankt Blasien	Sankt Blasien, Stadt .....	7	1	215,91	13 655
	Waldshut-Tiengen	Waldshut-Tiengen, Stadt .....	4	1	133,83	34 558
	Wutöschingen	Wutöschingen .....	2	1	40,42	8 321
	zusammen ...	.....	26	8	842,76	118 866
08 4 15	Reutlingen	Reutlingen, Stadt .....	27	6	1 094,16	276 671
	darunter:					
	Verwaltungsgemeinschaften					
	Engstingen	Engstingen .....	2	1	93,19	8 854
	Metzingen	Metzingen, Stadt .....	3	1	42,73	28 488
	Münsingen	Münsingen, Stadt .....	3	1	178,97	17 837
	Pliezhausen	Pliezhausen .....	2	1	31,75	13 746
	Bad Urach	Bad Urach, Stadt .....	4	1	122,48	20 847
	Zwiefalten-Hayingen	Zwiefalten .....	3	1	162,83	5 913
	zusammen ...	.....	17	6	631,95	95 685
08 4 16	Tübingen	Tübingen, Universitätsstadt .....	15	3	519,15	207 030
	darunter:					
	Verwaltungsgemeinschaften					
	Mössingen	Mössingen, Stadt .....	3	1	79,02	28 928
	Rottenburg am Neckar	Rottenburg am Neckar, Stadt .....	4	1	198,76	51 083
	Steinlach-Wiesaz	Gomaringen .....	3	1	38,94	16 341
	zusammen ...	.....	10	3	316,72	96 352
08 4 17	Zollernalbkreis	Balingen, Stadt .....	25	7	917,74	192 920
	darunter:					
	Verwaltungsgemeinschaften					
	Albstadt	Albstadt, Stadt .....	2	1	143,23	51 873
	Balingen	Balingen, Stadt .....	2	1	122,29	39 678
	Bisingen	Bisingen .....	2	1	48,99	11 127
	Hechingen	Hechingen, Stadt .....	3	1	97,45	25 949
	Meßstetten	Meßstetten, Stadt .....	3	1	112,59	14 275
	Oberes Schlichemtal	Schömberg, Stadt .....	8	1	66,75	10 183
	Winterlingen	Winterlingen .....	2	1	75,55	9 490
	zusammen ...	.....	22	7	666,85	162 575



2 Gemeinden, Fläche und Bevölkerung in den Gemeindeverbänden am 31.12.1999 \*)

Schlüsselnummer	Kreis Gemeindeverband	Sitz der Verwaltung	Gemeinden 1)	Gemeinverb.	Fläche	Bevölkerung
			Anzahl		km 2	Anzahl
08 4 25	Alb-Donau-Kreis	Ulm, Universitätsstadt .....	55	10	1 357,33	184 803
	darunter:					
	Verwaltungsgemeinschaften					
	Allmendingen	Allmendingen .....	2	1	53,70	5 103
	Blaubeuren	Blaubeuren, Stadt .....	2	1	105,28	13 890
	Dietenheim	Dietenheim, Stadt .....	3	1	54,51	11 768
	Dornstadt	Dornstadt .....	3	1	86,66	12 975
	Ehingen (Donau)	Ehingen (Donau), Stadt .....	4	1	204,25	29 992
	Kirchberg-Weihungstal	Illerkirchberg .....	4	1	50,25	10 401
	Laichinger-Alb	Laichingen, Stadt .....	5	1	171,67	19 398
	Langenau	Langenau, Stadt .....	14	1	221,26	24 186
	Lonsee-Amstetten	Lonsee .....	2	1	93,12	8 593
	Munderkingen	Munderkingen, Stadt .....	13	1	122,50	14 079
	zusammen ...	.....	52	10	1 163,20	150 385
08 4 26	Biberach	Biberach an der Riß, Stadt .....	45	9	1 409,82	181 409
	darunter:					
	Verwaltungsgemeinschaften					
	Bad Buchau	Bad Buchau, Stadt .....	10	1	95,03	8 443
	Bad Schussenried	Bad Schussenried, Stadt .....	2	1	99,25	10 907
	Biberach an der Riß	Biberach an der Riß, Stadt .....	8	1	299,98	55 288
	Illertal	Erolzheim .....	5	1	103,93	12 732
	Laupheim	Laupheim, Stadt .....	4	1	133,37	29 207
	Ochsenhausen	Ochsenhausen, Stadt .....	4	1	151,96	13 822
	Riedlingen	Riedlingen, Stadt .....	7	1	315,61	29 728
	Rot-Tannheim	Rot an der Rot .....	2	1	91,14	6 614
	Schwendi	Schwendi .....	2	1	69,37	7 516
	zusammen ...	.....	44	9	1 359,64	174 257
08 4 35	Bodenseekreis	Friedrichshafen, Stadt .....	23	7	664,72	198 024
	darunter:					
	Verwaltungsgemeinschaften					
	Eriskirch-Kressbr. a Bodensee-Langenarge	Kressbronn am Bodensee .....	3	1	50,26	18 711
	Friedrichshafen	Friedrichshafen, Stadt .....	2	1	79,17	62 859
	Markdorf	Markdorf, Stadt .....	4	1	138,62	23 671
	Meersburg	Meersburg, Stadt .....	5	1	37,36	16 783
	Salem	Salem .....	3	1	129,93	16 436
	Tettngang	Tettngang, Stadt .....	2	1	97,80	20 101
	Überlingen	Überlingen, Stadt .....	3	1	99,68	26 733
	zusammen ...	.....	22	7	632,82	185 294
08 4 36	Ravensburg	Ravensburg, Stadt .....	39	9	1 631,81	267 147
	darunter:					
	Verwaltungsgemeinschaften					
	Altshausen	Altshausen .....	11	1	130,50	11 453
	Bad Waldsee	Bad Waldsee, Stadt .....	2	1	131,69	21 961
	Fronreute-Wolpertswende	Wolpertswende .....	2	1	72,42	8 275
	Gullen	Grünkraut .....	4	1	97,00	12 207
	Leutkirch im Allgäu	Leutkirch im Allgäu, Stadt .....	3	1	238,91	27 165
	Mittleres Schussental	Ravensburg, Stadt .....	5	1	171,71	86 482
	Vogt	Vogt .....	2	1	61,80	7 798
	Wangen im Allgäu	Wangen im Allgäu, Stadt .....	3	1	144,76	30 760
	Wilhelmsdorf	Wilhelmsdorf .....	2	1	94,26	9 028
	zusammen ...	.....	34	9	1 143,05	215 129
08 4 37	Sigmaringen	Sigmaringen, Stadt .....	25	7	1 204,37	132 899
	darunter:					
	Verwaltungsgemeinschaften					
	Gammertingen	Gammertingen, Stadt .....	4	1	158,67	13 146
	Mengen	Mengen, Stadt .....	3	1	105,08	17 160
	Meßkirch	Meßkirch, Stadt .....	3	1	173,15	13 449
	Pfullendorf	Pfullendorf, Stadt .....	4	1	195,87	20 844
	Saulgau	Saulgau, Stadt .....	2	1	136,01	22 154
	Sigmaringen	Sigmaringen, Stadt .....	6	1	250,86	32 034
	Stetten am kalten Markt	Stetten am kalten Markt .....	2	1	75,80	7 354
	zusammen ...	.....	24	7	1 095,44	126 141
08	Baden-Württemberg	.....	1 111	272	35 741,38	10 475 932
	darunter:					
	Verwaltungsgemeinschaften	.....	923	272	26 100,67	5 924 922

2 Gemeinden, Fläche und Bevölkerung in den Gemeindeverbänden am 31.12.1999 \*)

Schlüssel- nummer	Kreis Gemeindeverband	Sitz der Verwaltung	Gemein- den 1)	Gem.- verb.	Fläche	Bevölkerung
			Anzahl		km 2	Anzahl
09		Bayern				
09 1 71	Altötting	Altötting, Stadt .....	25	5	569,41	107 945
	darunter:					
	Verwaltungsgemeinschaften					
	Emmerting	Emmerting .....	2	1	26,48	6 129
	Kirchweidach	Kirchweidach .....	4	1	80,69	5 141
	Markt	Markt, Markt .....	2	1	27,56	3 753
	Reischach	Reischach .....	3	1	70,73	5 057
	Unterneukirchen	Unterneukirchen .....	2	1	50,85	5 426
	zusammen ...	.....	13	5	256,31	25 506
09 1 73	Bad Tölz-Wolfratshausen	Bad Tölz, Stadt .....	22	3	1 110,67	114 765
	darunter:					
	Verwaltungsgemeinschaften					
	Benediktbeuern	Benediktbeuern .....	2	1	51,78	5 199
	Kochel a. See	Kochel a. See .....	2	1	105,51	5 186
	Reichersbeuern	Reichersbeuern .....	3	1	38,99	4 453
	zusammen ...	.....	7	3	196,28	14 838
09 1 74	Dachau	Dachau, Stadt .....	17	1	578,97	127 972
	darunter:					
	Verwaltungsgemeinschaften					
	Odelzhausen	Odelzhausen .....	3	1	70,41	7 951
	zusammen ...	.....	3	1	70,41	7 951
09 1 75	Ebersberg	Ebersberg, Stadt .....	22	2	549,33	116 404
	darunter:					
	Verwaltungsgemeinschaften					
	Aßling	Aßling .....	3	1	71,28	6 636
	Glonn	Glonn, Markt .....	6	1	127,64	11 603
	zusammen ...	.....	9	2	198,92	18 239
09 1 76	Eichstätt	Eichstätt, Stadt .....	31	4	1 214,41	118 430
	darunter:					
	Verwaltungsgemeinschaften					
	Eichstätt	Eichstätt, Stadt .....	3	1	137,65	8 099
	Eitensheim	Eitensheim .....	2	1	32,00	3 831
	Nassenfels	Nassenfels, Markt .....	3	1	79,83	5 337
	Pförring	Pförring, Markt .....	3	1	85,63	6 194
	zusammen ...	.....	11	4	335,11	23 461
09 1 77	Erding	Erding, Stadt .....	26	6	870,43	113 460
	darunter:					
	Verwaltungsgemeinschaften					
	Hörkofen	Wörth .....	2	1	39,50	6 104
	Oberding	Oberding .....	2	1	100,32	6 672
	Oberneuching	Neuching .....	2	1	29,93	3 759
	Pastetten	Pastetten .....	2	1	44,80	3 482
	Steinkirchen	Steinkirchen .....	4	1	74,42	4 626
	Wartenberg	Wartenberg, Markt .....	3	1	65,25	8 794
	zusammen ...	.....	15	6	354,22	33 437
09 1 78	Freising	Freising, Stadt .....	24	3	799,59	149 712
	darunter:					
	Verwaltungsgemeinschaften					
	Allershausen	Allershausen .....	2	1	39,33	6 144
	Mauern	Mauern .....	4	1	98,43	7 567
	Zolling	Zolling .....	4	1	99,13	11 320
	zusammen ...	.....	10	3	236,89	25 031
09 1 79	Fürstenfeldbruck	Fürstenfeldbruck, Stadt .....	23	2	434,86	190 995
	darunter:					
	Verwaltungsgemeinschaften					
	Grafrath	Grafrath .....	3	1	35,50	6 713
	Mammendorf	Mammendorf .....	8	1	109,44	13 628
	zusammen ...	.....	11	2	144,94	20 341

2 Gemeinden, Fläche und Bevölkerung in den Gemeindeverbänden am 31.12.1999 \*)

Schlüssel- nummer	Kreis Gemeindeverband	Sitz der Verwaltung	Gemein- den 1)	Gem.- verb.	Fläche	Bevölkerung
			Anzahl		km 2	Anzahl
09 1 80	Garmisch-Partenkirchen	Garmisch-Partenkirchen, Markt .....	23	4	1 012,31	86 217
	darunter:					
	Verwaltungsgemeinschaften					
	Ohlstadt	Ohlstadt .....	4	1	141,84	6 848
	Saulgrub	Saulgrub .....	2	1	53,14	2 755
	Seehausen a. Staffelsee	Seehausen a. Staffelsee .....	3	1	43,89	4 037
	Unterammergau	Unterammergau .....	2	1	44,68	2 236
	zusammen ...	.....	11	4	283,55	15 876
09 1 81	Landsberg a. Lech	Landsberg a. Lech, Stadt .....	32	7	804,49	104 233
	darunter:					
	Verwaltungsgemeinschaften					
	Fuchstal	Fuchstal .....	2	1	52,53	4 510
	Igling	Igling .....	3	1	53,45	5 010
	Prittriching	Prittriching .....	2	1	46,72	4 021
	Pürgen	Pürgen .....	3	1	50,45	5 210
	Reichling	Reichling .....	6	1	102,65	8 174
	Schondorf a. Ammersee	Schondorf a. Ammersee .....	3	1	21,01	6 897
	Windach	Windach .....	3	1	62,38	6 387
	zusammen ...	.....	22	7	389,19	40 209
09 1 83	Mühldorf a. Inn	Mühldorf a. Inn, Stadt .....	32	9	805,36	107 907
	darunter:					
	Verwaltungsgemeinschaften					
	Gars a. Inn	Gars a. Inn, Markt .....	2	1	75,85	5 384
	Heldenstein	Heldenstein .....	2	1	39,72	3 252
	Kraiburg a. Inn	Kraiburg a. Inn, Markt .....	3	1	62,07	6 087
	Maitenbeth	Maitenbeth .....	2	1	55,32	3 350
	Neumarkt-Sankt Veit	Neumarkt-Sankt Veit, Stadt .....	2	1	75,06	7 425
	Oberbergkirchen	Oberbergkirchen .....	4	1	77,59	4 188
	Polling	Polling .....	2	1	63,42	4 191
	Reichertshausen	Reichertshausen .....	2	1	52,41	2 864
	Rohrbach	Erharting .....	3	1	65,08	3 375
	zusammen ...	.....	22	9	566,52	40 116
09 1 85	Neuburg-Schrobenhausen	Neuburg a.d. Donau, Stadt .....	18	2	739,73	88 580
	darunter:					
	Verwaltungsgemeinschaften					
	Neuburg a. d. Donau	Neuburg a. d. Donau, Stadt .....	2	1	46,46	3 107
	Schrobenhausen	Schrobenhausen, Stadt .....	5	1	136,17	8 324
	zusammen ...	.....	7	2	182,63	11 431
09 1 86	Pfaffenhofen a.d. Ilm	Pfaffenhofen a.d. Ilm, Stadt .....	19	3	760,39	110 423
	darunter:					
	Verwaltungsgemeinschaften					
	Geisenfeld	Geisenfeld, Stadt .....	2	1	95,76	10 444
	Ilmmünster	Ilmmünster .....	2	1	32,49	4 020
	Reichertshofen	Reichertshofen, Markt .....	2	1	59,54	9 120
	zusammen ...	.....	6	3	187,79	23 584
09 1 87	Rosenheim	Rosenheim, Stadt .....	47	4	1 439,37	233 478
	darunter:					
	Verwaltungsgemeinschaften					
	Breitbrunn a. Chiemsee	Breitbrunn a. Chiemsee .....	3	1	21,40	2 951
	Halfing	Halfing .....	3	1	52,58	5 060
	Rott a. Inn	Rott a. Inn .....	2	1	27,67	4 570
	Pfaffing	Pfaffing .....	2	1	53,54	5 052
	zusammen ...	.....	10	4	155,19	17 633
09 1 89	Traunstein	Traunstein, Stadt .....	36	4	1 533,92	166 672
	darunter:					
	Verwaltungsgemeinschaften					
	Bergen	Bergen .....	2	1	46,86	6 334
	Marquartstein	Marquartstein .....	2	1	32,75	4 089
	Obing	Obing .....	3	1	94,51	6 768
	Waging a. See	Waging a. See, Markt .....	3	1	93,63	9 349
	zusammen ...	.....	10	4	267,75	26 540

## 2 Gemeinden, Fläche und Bevölkerung in den Gemeindeverbänden am 31.12.1999 \*)

Schlüsselnummer	Kreis Gemeindeverband	Sitz der Verwaltung	Gemeinden 1)	Gem.-verb.	Fläche	Bevölkerung
			Anzahl		km 2	Anzahl
09 1 90	Weilheim-Schongau	Weilheim i. OB, Stadt .....	34	8	966,23	125 646
	darunter:					
	Verwaltungsgemeinschaften					
	Altenstadt	Altenstadt .....	5	1	72,88	7 504
	Bernbeuren	Bernbeuren .....	2	1	66,63	3 653
	Habach	Habach .....	4	1	76,29	4 328
	Huglfing	Huglfing .....	4	1	81,36	6 427
	Pähl-Raisting	Pähl .....	2	1	54,02	4 284
	Rottenbuch	Rottenbuch .....	2	1	71,77	3 308
	Seeshaupt	Seeshaupt .....	2	1	57,58	5 186
	Steingaden	Steingaden .....	3	1	127,73	4 816
	zusammen ...	.....	24	8	608,26	39 506
09 2 71	Deggendorf	Deggendorf, Stadt .....	26	4	861,11	115 288
	darunter:					
	Verwaltungsgemeinschaften					
	Lalling	Lalling .....	4	1	94,02	5 668
	Moos	Moos .....	2	1	47,94	3 084
	Oberpörling	Oberpörling .....	3	1	68,58	4 121
	Schöllnach	Schöllnach, Markt .....	2	1	64,05	6 441
	zusammen ...	.....	11	4	274,59	19 314
09 2 72	Freyung-Grafenau	Freyung, Stadt .....	26	4	984,20	82 445
	darunter:					
	Verwaltungsgemeinschaften					
	Hinterschmiding	Hinterschmiding .....	2	1	31,20	3 298
	Perlesreut	Perlesreut, Markt .....	2	1	40,13	3 993
	Schönberg	Schönberg, Markt .....	4	1	87,75	8 110
	Thurmansbang	Thurmansbang .....	2	1	54,69	3 581
	zusammen ...	.....	10	4	213,77	18 982
09 2 73	Kelheim	Kelheim, Stadt .....	25	5	1 066,89	108 721
	darunter:					
	Verwaltungsgemeinschaften					
	Ihrlerstein	Ihrlerstein .....	2	1	40,46	5 190
	Langquaid	Langquaid, Markt .....	3	1	116,46	7 927
	Mainburg	Mainburg, Stadt .....	4	1	133,95	6 292
	Saal a. d. Donau	Saal a. d. Donau .....	2	1	61,19	7 025
	Siegenburg	Siegenburg, Markt .....	5	1	84,62	8 183
	zusammen ...	.....	16	5	436,08	34 817
09 2 74	Landshut	Landshut, Stadt .....	35	6	1 348,04	140 582
	darunter:					
	Verwaltungsgemeinschaften					
	Altfraunhofen	Altfraunhofen .....	3	1	62,74	4 670
	Ergoldsbach	Ergoldsbach, Markt .....	2	1	82,48	8 915
	Furth	Furth .....	3	1	76,72	6 761
	Gerzen	Gerzen .....	4	1	117,32	6 537
	Velden	Velden, Markt .....	3	1	95,52	8 660
	Wörth a. d. Isar	Wörth a. d. Isar .....	3	1	55,30	5 181
	zusammen ...	.....	18	6	490,08	40 724
09 2 75	Passau	Passau, Stadt .....	38	3	1 530,07	185 627
	darunter:					
	Verwaltungsgemeinschaften					
	Aidenbach	Aidenbach, Markt .....	2	1	37,58	4 109
	Rotthalmünster	Rotthalmünster, Markt .....	2	1	69,75	6 424
	Tittling	Tittling, Markt .....	2	1	39,52	5 525
	zusammen ...	.....	6	3	146,85	16 058
09 2 76	Regen	Regen, Stadt .....	24	1	975,05	82 526
	darunter:					
	Verwaltungsgemeinschaften					
	Ruhmannsfelden	Ruhmannsfelden, Markt .....	4	1	72,36	6 634
	zusammen ...	.....	4	1	72,36	6 634

2 Gemeinden, Fläche und Bevölkerung in den Gemeindeverbänden am 31.12.1999 \*)

Schlüssel- nummer	Kreis Gemeindeverband	Sitz der Verwaltung	Gemein- den 1)	Gem.- verb.	Fläche	Bevölkerung
			Anzahl		km 2	Anzahl
09 2 77	Rottal-Inn	Pfarrkirchen, Stadt .....	31	5	1 281,12	117 612
	darunter:					
	Verwaltungsgemeinschaften					
	Bad Birnbach	Bad Birnbach, Markt .....	2	1	88,24	7 288
	Ering	Ering .....	2	1	57,73	3 355
	Falkenberg	Falkenberg .....	3	1	100,81	5 852
	Massing	Massing, Markt .....	2	1	48,96	4 650
	Tann	Tann, Markt .....	2	1	68,30	5 621
	zusammen ...	.....	11	5	364,04	26 766
09 2 78	Straubing-Bogen	Straubing, Stadt .....	37	7	1 202,24	94 520
	darunter:					
	Verwaltungsgemeinschaften					
	Aiterhofen	Aiterhofen .....	2	1	65,12	5 551
	Hunderdorf	Hunderdorf .....	3	1	54,66	6 210
	Mitterfels	Mitterfels, Markt .....	4	1	63,72	6 231
	Rain	Rain .....	4	1	64,74	6 831
	Schwarzach	Schwarzach, Markt .....	4	1	94,53	6 762
	Stallwang	Stallwang .....	3	1	54,78	3 333
	Straßkirchen	Straßkirchen .....	2	1	54,22	4 459
	zusammen ...	.....	22	7	451,77	39 377
09 2 79	Dingolfing-Landau	Dingolfing, Stadt .....	15	1	877,79	90 137
	darunter:					
	Verwaltungsgemeinschaften					
	Mamming	Mamming .....	2	1	68,56	4 812
	zusammen ...	.....	2	1	68,56	4 812
09 3 71	Amberg-Sulzbach	Amberg, Stadt .....	28	5	1 255,16	108 368
	darunter:					
	Verwaltungsgemeinschaften					
	Hahnbach	Hahnbach, Markt .....	2	1	85,45	6 102
	Illschwang	Illschwang .....	2	1	116,55	3 692
	Königstein	Königstein, Markt .....	2	1	55,03	3 057
	Neukirchen b. Sulzbach-Rosenberg	Neukirchen b. Sulzbach-Rosenberg .....	3	1	79,98	5 653
	Ursensollen	Ursensollen .....	2	1	81,05	5 496
	zusammen ...	.....	11	5	418,06	24 000
09 3 72	Cham	Cham, Stadt .....	39	6	1 509,96	130 951
	darunter:					
	Verwaltungsgemeinschaften					
	Falkenstein	Falkenstein, Markt .....	3	1	102,93	6 758
	Stamsried	Stamsried, Markt .....	2	1	52,58	3 275
	Tiefenbach	Tiefenbach .....	2	1	66,70	3 300
	Wald	Wald .....	2	1	70,71	4 564
	Walderbach	Walderbach .....	2	1	36,79	3 216
	Weiding	Weiding .....	2	1	43,56	3 545
	zusammen ...	.....	13	6	373,27	24 658
09 3 73	Neumarkt i.d. Opf.	Neumarkt i.d. Opf., Stadt .....	20	2	1 344,25	125 329
	darunter:					
	Verwaltungsgemeinschaften					
	Neumarkt i. d. Opf.	Neumarkt i. d. Opf., Stadt .....	3	1	103,33	7 336
	Parsberg	Parsberg, Stadt .....	2	1	87,99	8 815
	zusammen ...	.....	5	2	191,32	16 151
09 3 74	Neustadt a.d. Waldnaab	Neustadt a.d. Waldnaab, Stadt .....	39	8	1 429,85	100 738
	darunter:					
	Verwaltungsgemeinschaften					
	Eschenbach i. d. Opf.	Eschenbach i. d. Opf., Stadt .....	3	1	79,22	6 375
	Kirchenthumbach	Kirchenthumbach, Markt .....	3	1	101,33	5 297
	Neustadt a. d. Waldnaab	Neustadt a. d. Waldnaab, Stadt .....	5	1	122,68	7 357
	Pleystein	Pleystein, Stadt .....	2	1	69,52	4 175
	Pressath	Pressath, Stadt .....	3	1	83,03	7 194
	Schirmitz	Schirmitz .....	4	1	41,19	5 980
	Tännesberg	Tännesberg, Markt .....	2	1	78,94	3 044
	Weierhammer	Weierhammer .....	3	1	87,01	7 169
	zusammen ...	.....	25	8	662,92	46 591

## 2 Gemeinden, Fläche und Bevölkerung in den Gemeindeverbänden am 31.12.1999 \*)

Schlüsselnummer	Kreis Gemeindeverband	Sitz der Verwaltung	Gemeinden 1)	Gemeinverb.	Fläche	Bevölkerung
			Anzahl		km 2	Anzahl
09 3 75	Regensburg	Regensburg, Stadt .....	42	7	1 395,92	174 119
	darunter:					
	Verwaltungsgemeinschaften					
	Alteglofsheim	Alteglofsheim .....	3	1	33,81	6 348
	Donaustauf	Donaustauf, Markt .....	3	1	45,76	6 948
	Kallmünz	Kallmünz, Markt .....	3	1	80,85	5 367
	Laaber	Laaber, Markt .....	3	1	48,85	8 358
	Pettendorf	Pettendorf .....	3	1	45,31	5 660
	Sünching	Sünching .....	4	1	106,87	5 767
	Wörth a. d. Donau	Wörth a. d. Donau, Stadt .....	2	1	70,54	6 144
	zusammen ...	.....	21	7	431,99	44 592
09 3 76	Schwandorf	Schwandorf, Stadt .....	34	7	1 472,90	142 812
	darunter:					
	Verwaltungsgemeinschaften					
	Nabburg	Nabburg, Stadt .....	3	1	120,70	8 095
	Neunburg vorm Wald	Neunburg vorm Wald, Stadt .....	4	1	135,17	4 844
	Oberviechtach	Oberviechtach, Stadt .....	4	1	105,95	5 474
	Pfreimd	Pfreimd, Stadt .....	2	1	69,15	6 599
	Schönsee	Schönsee, Stadt .....	3	1	83,25	4 127
	Schwarzenfeld	Schwarzenfeld, Markt .....	3	1	81,13	9 383
	Wackersdorf	Wackersdorf .....	2	1	53,78	6 411
	zusammen ...	.....	21	7	648,53	44 933
09 3 77	Tirschenreuth	Tirschenreuth, Stadt .....	27	5	1 085,09	80 421
	darunter:					
	Verwaltungsgemeinschaften					
	Kemnath	Kemnath, Stadt .....	2	1	74,66	6 744
	Krummennaab	Krummennaab .....	2	1	34,60	3 036
	Mitterteich	Mitterteich, Stadt .....	3	1	117,15	10 068
	Neusorg	Neusorg .....	4	1	68,11	6 849
	Wiesau	Wiesau, Markt .....	2	1	82,13	5 777
	zusammen ...	.....	13	5	376,65	32 474
09 4 71	Bamberg	Bamberg, Stadt .....	37	8	1 167,36	141 687
	darunter:					
	Verwaltungsgemeinschaften					
	Baunach	Baunach, Stadt .....	4	1	53,26	7 750
	Burgebrach	Burgebrach, Markt .....	2	1	112,53	8 099
	Buttenheim	Buttenheim, Markt .....	2	1	38,66	5 098
	Ebrach	Ebrach, Markt .....	2	1	66,91	3 462
	Frensdorf	Frensdorf .....	2	1	53,84	6 526
	Lisberg	Lisberg .....	2	1	16,69	3 238
	Stegaurach	Stegaurach .....	2	1	40,11	8 843
	Steinfeld	Stadelhofen .....	3	1	106,16	3 385
	zusammen ...	.....	19	8	488,16	46 401
09 4 72	Bayreuth	Bayreuth, Stadt .....	34	6	1 273,07	108 895
	darunter:					
	Verwaltungsgemeinschaften					
	Betzenstein	Betzenstein, Stadt .....	2	1	67,13	3 779
	Creußen	Creußen, Stadt .....	4	1	110,07	7 826
	Hollfeld	Hollfeld, Stadt .....	3	1	124,04	7 602
	Mistelbach	Mistelbach .....	3	1	34,43	5 156
	Mistelgau	Mistelgau .....	2	1	42,92	5 177
	Weidenberg	Weidenberg, Markt .....	4	1	128,28	10 424
	zusammen ...	.....	18	6	506,87	39 964
09 4 73	Coburg	Coburg, Stadt .....	18	1	590,29	92 304
	darunter:					
	Verwaltungsgemeinschaften					
	Grub a. Forst	Grub a. Forst .....	2	1	14,56	4 851
	zusammen ...	.....	2	1	14,56	4 851
09 4 74	Forchheim	Forchheim, Stadt .....	29	6	642,94	111 848
	darunter:					
	Verwaltungsgemeinschaften					
	Dormitz	Dormitz .....	3	1	23,80	4 671
	Ebermannstadt	Ebermannstadt, Stadt .....	2	1	62,45	7 985
	Effeltrich	Effeltrich .....	2	1	17,08	4 127
	Gosberg	Pinzberg .....	3	1	29,50	4 869
	Gräfenberg	Gräfenberg, Stadt .....	3	1	68,16	6 815

## 2 Gemeinden, Fläche und Bevölkerung in den Gemeindeverbänden am 31.12.1999 \*)

Schlüssel- nummer	Kreis Gemeindeverband	Sitz der Verwaltung	Gemein- den 1)	Gem.- verb.	Fläche	Bevölkerung
			Anzahl		km 2	Anzahl
	Kirchhehrenbach	Kirchhehrenbach .....	3	1	36,29	6 093
	zusammen ...	.....	16	6	237,28	34 560
09 4 75	Hof	Hof, Stadt .....	28	4	892,55	109 661
	darunter:					
	Verwaltungsgemeinschaften					
	Feilitzsch	Feilitzsch .....	4	1	85,52	6 806
	Lichtenberg	Lichtenberg, Stadt .....	2	1	28,16	2 421
	Schauenstein	Schauenstein, Stadt .....	2	1	36,92	3 736
	Sparneck	Sparneck, Markt .....	2	1	36,27	3 307
	zusammen ...	.....	10	4	188,87	16 270
09 4 76	Kronach	Kronach, Stadt .....	19	2	651,40	75 905
	darunter:					
	Verwaltungsgemeinschaften					
	Mitwitz	Mitwitz, Markt .....	2	1	42,50	4 351
	Teuschnitz	Teuschnitz, Stadt .....	3	1	55,87	3 926
	zusammen ...	.....	5	2	98,37	8 277
09 4 77	Kulmbach	Kulmbach, Stadt .....	22	5	656,41	78 815
	darunter:					
	Verwaltungsgemeinschaften					
	Kasendorf	Kasendorf, Markt .....	2	1	75,79	3 740
	Marktleugast	Marktleugast, Markt .....	2	1	54,69	4 848
	Stadtsteinach	Stadtsteinach, Stadt .....	2	1	57,12	4 674
	Trebgast	Trebgast .....	3	1	47,94	4 511
	Untersteinach	Untersteinach .....	4	1	36,31	4 806
	zusammen ...	.....	13	5	271,85	22 579
09 4 78	Lichtenfels	Lichtenfels, Stadt .....	12	2	521,82	70 910
	darunter:					
	Verwaltungsgemeinschaften					
	Hochstadt-Marktzeuln	Marktzeuln, Markt .....	2	1	20,65	3 448
	Redwitz a. d. Rodach	Redwitz a. d. Rodach .....	2	1	18,41	4 807
	zusammen ...	.....	4	2	39,06	8 255
09 4 79	Wunsiedel i. Fichtelgebirge	Wunsiedel, Stadt .....	18	3	606,39	86 754
	darunter:					
	Verwaltungsgemeinschaften					
	Schirnding	Schirnding, Markt .....	2	1	24,72	3 212
	Thiersheim	Thiersheim, Markt .....	3	1	51,57	4 798
	Tröstau	Tröstau .....	3	1	36,02	6 078
	zusammen ...	.....	8	3	112,31	14 088
09 5 71	Ansbach	Ansbach, Stadt .....	59	9	1 972,20	182 307
	darunter:					
	Verwaltungsgemeinschaften					
	Dentlein a. Forst	Dentlein a. Forst, Markt .....	3	1	52,78	5 101
	Flachlanden	Flachlanden, Markt .....	2	1	64,56	4 139
	Hesselberg	Ehingen .....	5	1	113,91	6 102
	Rothenburg ob der Tauber	Rothenburg ob der Tauber, Stadt .....	8	1	216,36	10 257
	Schillingsfürst	Schillingsfürst, Stadt .....	6	1	140,16	9 106
	Triesdorf	Weidenbach, Markt .....	2	1	36,87	3 774
	Weihenzell	Weihenzell .....	3	1	73,66	5 296
	Wilburgstetten	Wilburgstetten .....	3	1	61,22	5 130
	Wolframs-Eschenbach	Wolframs-Eschenbach, Stadt .....	2	1	35,99	4 402
	zusammen ...	.....	34	9	795,51	53 307
09 5 72	Erlangen-Höchstadt	Erlangen, Stadt .....	26	4	564,51	128 177
	darunter:					
	Verwaltungsgemeinschaften					
	Aurachtal	Aurachtal .....	2	1	23,22	3 829
	Heßdorf	Heßdorf .....	2	1	31,99	5 658
	Höchstadt a. d. Aisch	Höchstadt a. d. Aisch, Stadt .....	5	1	107,27	8 503
	Uttenreuth	Uttenreuth .....	4	1	17,19	11 344
	zusammen ...	.....	13	4	179,67	29 334

## 2 Gemeinden, Fläche und Bevölkerung in den Gemeindeverbänden am 31.12.1999 \*)

Schlüs- sel- nummer	Kreis Gemeindeverband	Sitz der Verwaltung	Gemein- den 1)	Gem.- verb.	Fläche	Bevölkerung
			Anzahl		km 2	Anzahl
09 5 73	Fürth	Fürth, Stadt .....	14	2	307,60	113 369
	darunter:					
	Verwaltungsgemeinschaften					
	Obermichelbach-Tuchenbach	Tuchenbach .....	2	1	15,78	4 027
	Veitsbronn	Veitsbronn .....	2	1	24,67	9 372
	zusammen ...	.....	4	2	40,45	13 399
09 5 74	Nürnberger Land	Lauf a.d. Pegnitz, Stadt .....	28	3	799,99	167 483
	darunter:					
	Verwaltungsgemeinschaften					
	Happurg	Happurg .....	2	1	60,54	4 956
	Henfenfeld	Henfenfeld .....	3	1	42,76	4 635
	Velden	Velden, Stadt .....	3	1	66,20	5 144
	zusammen ...	.....	8	3	169,50	14 735
09 5 75	Neustadt a.d.Aisch-Bad Windsheim	Neustadt a.d. Aisch, Stadt .....	39	7	1 267,44	98 201
	darunter:					
	Verwaltungsgemeinschaften					
	Burgbernheim	Burgbernheim, Stadt .....	4	1	103,19	6 435
	Diespeck	Diespeck .....	4	1	93,92	7 503
	Emskirchen	Emskirchen, Markt .....	3	1	86,57	8 389
	Neuhof a. d. Zenn	Neuhof a. d. Zenn, Markt .....	2	1	50,77	3 371
	Scheinfeld	Scheinfeld, Stadt .....	6	1	215,30	12 607
	Uehlfeld	Uehlfeld, Markt .....	3	1	79,03	6 721
	Uffenheim	Uffenheim, Stadt .....	9	1	278,38	14 024
	zusammen ...	.....	31	7	907,16	59 050
09 5 77	Weißenburg-Gunzenhausen	Weißenburg i. Bay., Stadt .....	27	5	970,84	94 990
	darunter:					
	Verwaltungsgemeinschaften					
	Altmühlthal	Meinheim .....	4	1	80,69	5 027
	Ellingen	Ellingen, Stadt .....	3	1	66,35	5 608
	Gunzenhausen	Gunzenhausen, Stadt .....	4	1	114,53	6 473
	Hahnenkamm	Heidenheim, Markt .....	3	1	93,09	4 857
	Nennslingen	Nennslingen, Markt .....	4	1	99,39	4 944
	zusammen ...	.....	18	5	454,05	26 909
09 6 71	Aschaffenburg	Aschaffenburg, Stadt .....	33	3	699,33	173 730
	darunter:					
	Verwaltungsgemeinschaften					
	Heigenbrücken	Heigenbrücken .....	2	1	11,22	3 433
	Mespelbrunn	Heimbuchenthal .....	3	1	51,16	6 620
	Schöllkrippen	Schöllkrippen, Markt .....	7	1	59,07	13 618
	zusammen ...	.....	12	3	121,45	23 671
09 6 72	Bad Kissingen	Bad Kissingen, Stadt .....	27	4	1 136,82	109 413
	darunter:					
	Verwaltungsgemeinschaften					
	Bad Brückenau	Bad Brückenau, Stadt .....	4	1	86,22	5 968
	Elfershausen	Elfershausen, Markt .....	2	1	53,22	4 845
	Euerdorf	Euerdorf, Markt .....	4	1	48,55	4 679
	Maßbach	Maßbach, Markt .....	3	1	92,22	7 394
	zusammen ...	.....	13	4	280,21	22 886
09 6 73	Rhön-Grabfeld	Bad Neustadt a.d. Saale, Stadt .....	38	7	1 021,86	87 076
	darunter:					
	Verwaltungsgemeinschaften					
	Bad Königshofen i. Grabfeld	Bad Königshofen i. Grabfeld, Stadt .....	7	1	159,14	8 006
	Bad Neustadt a. d. Saale	Bad Neustadt a. d. Saale, Stadt .....	7	1	84,10	12 697
	Fladungen	Fladungen, Stadt .....	3	1	87,22	4 476
	Heustreu	Heustreu .....	4	1	51,38	5 423
	Mellrichstadt	Mellrichstadt, Stadt .....	4	1	121,09	10 204
	Ostheim v. d. Rhön	Ostheim v. d. Rhön, Stadt .....	3	1	71,48	5 610
	Saal a. d. Saale	Saal a. d. Saale, Markt .....	3	1	56,33	4 306
	zusammen ...	.....	31	7	630,74	50 722



2 Gemeinden, Fläche und Bevölkerung in den Gemeindeverbänden am 31.12.1999 \*)

Schlüsselnummer	Kreis Gemeindeverband	Sitz der Verwaltung	Gemeinden 1)	Gem.-verb.	Fläche	Bevölkerung
			Anzahl		km 2	Anzahl
09 6 74	Haßberge	Haßfurt, Stadt .....	27	4	956,52	88 371
	darunter:					
	Verwaltungsgemeinschaften					
	Ebelsbach	Ebelsbach .....	4	1	66,23	7 940
	Ebern	Ebern, Stadt .....	3	1	148,07	10 697
	Hofheim i. Ufr.	Hofheim i. Ufr., Stadt .....	6	1	213,53	12 163
	Theres	Theres .....	3	1	57,73	5 941
	zusammen ...	.....	16	4	485,56	36 741
09 6 75	Kitzingen	Kitzingen, Stadt .....	31	6	684,18	88 730
	darunter:					
	Verwaltungsgemeinschaften					
	Großlangheim	Großlangheim, Markt .....	3	1	44,43	4 171
	Iphofen	Iphofen, Stadt .....	4	1	122,44	8 663
	Kitzingen	Kitzingen, Stadt .....	5	1	47,25	7 403
	Marktbreit	Marktbreit, Stadt .....	6	1	83,97	10 181
	Volkach	Volkach, Stadt .....	3	1	71,29	11 836
	Wiesentheid	Wiesentheid, Markt .....	4	1	75,95	7 120
	zusammen ...	.....	25	6	445,33	49 374
09 6 76	Miltenberg	Miltenberg, Stadt .....	33	5	715,68	130 635
	darunter:					
	Verwaltungsgemeinschaften					
	Erftal	Bürgstadt, Markt .....	2	1	34,04	5 864
	Kleinheubach	Kleinheubach, Markt .....	3	1	18,44	5 651
	Kleinwallstadt	Kleinwallstadt, Markt .....	2	1	23,83	7 615
	Mönchberg	Mönchberg, Markt .....	2	1	36,57	4 108
	Stadtprozelten	Stadtprozelten, Stadt .....	2	1	20,63	3 107
	zusammen ...	.....	11	5	133,51	26 345
09 6 77	Main-Spessart	Karlstadt, Stadt .....	41	7	1 321,44	132 014
	darunter:					
	Verwaltungsgemeinschaften					
	Burgsinn	Burgsinn, Markt .....	5	1	123,76	6 847
	Gemünden a. Main	Gemünden a. Main, Stadt .....	3	1	86,95	4 614
	Kreuzwertheim	Kreuzwertheim, Markt .....	3	1	41,65	6 224
	Lohr a. Main	Lohr a. Main, Stadt .....	4	1	65,24	5 640
	Marktheidenfeld	Marktheidenfeld, Stadt .....	9	1	148,89	14 999
	Partenstein	Partenstein .....	3	1	25,60	5 644
	Zellingen	Zellingen, Markt .....	4	1	86,55	11 264
	zusammen ...	.....	31	7	578,64	55 232
09 6 78	Schweinfurt	Schweinfurt, Stadt .....	30	2	840,06	116 290
	darunter:					
	Verwaltungsgemeinschaften					
	Gerolzhofen	Gerolzhofen, Stadt .....	8	1	146,79	16 505
	Schwanfeld	Schwanfeld .....	2	1	17,21	3 200
	zusammen ...	.....	10	2	164,00	19 705
09 6 79	Würzburg	Würzburg, Stadt .....	53	11	967,57	158 655
	darunter:					
	Verwaltungsgemeinschaften					
	Aub	Aub, Stadt .....	3	1	52,09	3 461
	Bergtheim	Bergtheim .....	2	1	35,14	4 424
	Eibelstadt	Eibelstadt, Stadt .....	4	1	32,94	7 391
	Estenfeld	Estenfeld .....	3	1	49,71	7 208
	Giebelstadt	Giebelstadt, Markt .....	2	1	84,32	5 787
	Helmstadt	Helmstadt, Markt .....	4	1	65,18	7 042
	Hettstadt	Hettstadt .....	2	1	31,59	5 209
	Kirchheim	Kirchheim .....	2	1	29,39	3 479
	Kist	Kist .....	2	1	27,95	4 569
	Margetshöchheim	Margetshöchheim .....	2	1	10,69	4 817
	Röttingen	Röttingen, Stadt .....	4	1	74,57	4 438
	zusammen ...	.....	30	11	493,57	57 825
09 7 71	Aichach-Friedberg	Aichach, Stadt .....	24	5	780,50	121 833
	darunter:					
	Verwaltungsgemeinschaften					
	Aindling	Aindling, Markt .....	3	1	71,22	7 203
	Dasing	Dasing .....	5	1	109,98	11 265
	Kühbach	Kühbach, Markt .....	2	1	67,38	5 550
	Mering	Mering, Markt .....	3	1	56,57	13 839

2 Gemeinden, Fläche und Bevölkerung in den Gemeindeverbänden am 31.12.1999 \*)

Schlüsselnummer	Kreis Gemeindeverband	Sitz der Verwaltung	Gemeinden 1)	Gem.-verb.	Fläche	Bevölkerung
			Anzahl		km 2	Anzahl
	Pöttmes	Pöttmes .....	2	1	99,54	7 281
	zusammen ...	.....	15	5	404,69	45 138
09 7 72	Augsburg	Augsburg, Stadt .....	47	7	1 070,82	235 035
	darunter:					
	Verwaltungsgemeinschaften					
	Gessertshausen	Gessertshausen .....	2	1	52,48	5 379
	Großaitingen	Großaitingen .....	3	1	63,33	7 644
	Langenneufnach	Langenneufnach .....	5	1	74,14	6 112
	Langerringen	Langerringen .....	2	1	56,65	5 091
	Lechfeld	Untermeitingen .....	2	1	18,38	8 762
	Nordendorf	Nordendorf .....	6	1	54,81	7 144
	Weiden	Weiden, Markt .....	4	1	53,74	7 033
	zusammen ...	.....	24	7	373,53	47 165
09 7 73	Dillingen a.d. Donau	Dillingen a.d. Donau, Stadt .....	27	6	792,29	93 479
	darunter:					
	Verwaltungsgemeinschaften					
	Gundelfingen a. d. Donau	Gundelfingen a. d. Donau, Stadt .....	4	1	96,18	11 348
	Höchstädt a. d. Donau	Höchstädt a. d. Donau, Stadt .....	5	1	141,63	12 300
	Holzheim	Holzheim .....	3	1	71,20	6 236
	Syrgenstein	Syrgenstein .....	3	1	50,99	6 534
	Wertingen	Wertingen, Stadt .....	5	1	126,99	13 792
	Wittislingen	Wittislingen, Markt .....	3	1	61,61	4 941
	zusammen ...	.....	23	6	548,60	55 151
09 7 74	Günzburg	Günzburg, Stadt .....	35	7	762,54	121 284
	darunter:					
	Verwaltungsgemeinschaften					
	Haldenwang	Haldenwang .....	5	1	59,71	6 359
	Ichenhausen	Ichenhausen, Stadt .....	3	1	60,10	10 594
	Kötz	Kötz .....	2	1	28,31	4 639
	Krumbach (Schwaben)	Krumbach (Schwaben), Stadt .....	6	1	76,58	6 070
	Offingen	Offingen, Markt .....	3	1	38,52	6 965
	Thannhausen	Thannhausen, Stadt .....	3	1	53,16	9 560
	Ziemetshausen	Ziemetshausen, Markt .....	2	1	60,59	4 164
	zusammen ...	.....	24	7	376,97	48 351
09 7 75	Neu-Ulm	Neu-Ulm, Stadt .....	18	3	515,34	158 923
	darunter:					
	Verwaltungsgemeinschaften					
	Altenstadt	Altenstadt, Markt .....	3	1	53,60	6 828
	Buch	Buch, Markt .....	3	1	65,19	5 262
	Pfaffenhofen a. d. Roth	Pfaffenhofen a. d. Roth, Markt .....	2	1	50,29	8 624
	zusammen ...	.....	8	3	169,08	20 714
09 7 76	Lindau (Bodensee)	Lindau (Bodensee), Stadt .....	19	3	323,34	76 815
	darunter:					
	Verwaltungsgemeinschaften					
	Röthenbach (Allgäu)	Röthenbach (Allgäu) .....	4	1	73,10	5 670
	Sigmarszell	Sigmarszell .....	3	1	35,91	6 725
	Stiefenhofen	Stiefenhofen .....	2	1	42,45	3 136
	zusammen ...	.....	9	3	151,46	15 531
09 7 77	Ostallgäu	Marktoberdorf, Stadt .....	45	10	1 395,08	130 650
	darunter:					
	Verwaltungsgemeinschaften					
	Biessenhofen	Biessenhofen .....	4	1	127,59	9 262
	Buchloe	Buchloe, Stadt .....	4	1	132,08	17 055
	Eggenthal	Eggenthal .....	3	1	76,62	4 121
	Oberröthenbach	Oberröthenbach, Markt .....	3	1	95,93	9 150
	Pforzen	Pforzen .....	3	1	49,56	4 744
	Roßhaupten	Roßhaupten .....	2	1	52,29	3 236
	Seeg	Seeg .....	6	1	131,70	8 197
	Unterthingau	Unterthingau, Markt .....	3	1	84,60	4 572
	Westendorf	Westendorf .....	5	1	85,71	7 031
	Stöten am Auerberg	Stöten am Auerberg .....	2	1	53,68	2 634
	zusammen ...	.....	35	10	889,76	70 002

## 2 Gemeinden, Fläche und Bevölkerung in den Gemeindeverbänden am 31.12.1999 \*)

Schlüsselnummer	Kreis Gemeindeverband	Sitz der Verwaltung	Gemeinden 1)	Gem.- verb.	Fläche	Bevölkerung
			Anzahl		km 2	Anzahl
09 7 78	Unterallgäu	Mindelheim, Stadt .....	53	11	1 229,19	132 773
	darunter:					
	Verwaltungsgemeinschaften					
	Babenhausen	Babenhausen, Markt .....	6	1	134,72	11 260
	Boos	Boos .....	5	1	65,57	6 803
	Dirlewang	Dirlewang, Markt .....	4	1	77,74	5 718
	Erkheim	Erkheim, Markt .....	4	1	98,46	7 996
	Bad Grönenbach	Bad Grönenbach, Markt .....	3	1	73,83	8 463
	Illerwinkel	Legau, Markt .....	3	1	64,61	5 855
	Kirchheim i. Schw.	Kirchheim i. Schw., Markt .....	2	1	71,45	4 471
	Memmingerberg	Memmingerberg .....	6	1	51,62	9 681
	Ottobeuren	Ottobeuren, Markt .....	3	1	90,87	9 875
	Pfaffenhausen	Pfaffenhausen, Markt .....	4	1	107,15	7 310
	Türkheim	Türkheim, Markt .....	4	1	73,37	10 365
	zusammen ...	.....	44	11	909,39	87 797
09 7 79	Donau-Ries	Donauwörth, Stadt .....	45	6	1 274,92	129 085
	darunter:					
	Verwaltungsgemeinschaften					
	Monheim	Monheim, Stadt .....	5	1	138,27	8 852
	Oettingen i. Bay.	Oettingen i. Bay., Stadt .....	6	1	118,26	11 440
	Rain	Rain, Stadt .....	5	1	139,01	12 866
	Ries	Nördlingen, Stadt .....	9	1	181,08	10 898
	Wallerstein	Wallerstein, Markt .....	3	1	47,21	5 905
	Wemding	Wemding, Stadt .....	5	1	125,29	10 571
	zusammen ...	.....	33	6	749,12	60 532
09 7 80	Oberallgäu	Sonthofen, Stadt .....	29	2	1 528,13	146 719
	darunter:					
	Verwaltungsgemeinschaften					
	Hörnergruppe	Fischen i. Allgäu .....	5	1	120,04	6 801
	Weitnau	Weitnau, Markt .....	2	1	100,18	6 464
	zusammen ...	.....	7	2	220,22	13 265
09	Bayern	.....	2 056	319	67 623,94	12 154 967
	darunter:					
	Verwaltungsgemeinschaften	.....	1 004	319	22 684,30	2 022 508
12	Brandenburg	.....				
12 0 60	Barnim	Eberswalde, Stadt .....	62	9	1 494,37	167 914
	darunter:					
	Ämter					
	Ahrensfelde/Blumberg	Ahrensfelde .....	5	1	57,75	9 640
	Biesenthal-Barnim	Biesenthal, Stadt .....	5	1	178,89	8 002
	Britz-Chorin	Britz .....	6	1	172,25	6 281
	Groß Schönebeck (Schorfheide)	Groß Schönebeck (Schorfheide) .....	5	1	226,95	5 128
	Joachimsthal (Schorfheide)	Joachimsthal, Stadt .....	8	1	209,93	6 318
	Oderberg	Oderberg, Stadt .....	7	1	118,66	6 385
	Panketal	Zepernick .....	7	1	87,26	24 943
	Wandlitz	Wandlitz .....	8	1	147,70	16 847
	Werneuchen	Werneuchen, Stadt .....	8	1	116,34	6 936
	zusammen ...	.....	59	9	1 315,73	90 480
12 0 61	Dahme-Spreewald	Lübben, Stadt .....	127	12	2 260,88	157 341
	darunter:					
	Ämter					
	Friedersdorf	Friedersdorf .....	12	1	152,73	7 356
	Golßener Land	Golßen, Stadt .....	8	1	149,75	4 793
	Heideblick	Heideblick, OT Langengrassau .....	7	1	165,32	4 662
	Lieberose	Lieberose, Stadt .....	11	1	246,10	4 162
	Luckau	Luckau, Stadt .....	10	1	222,82	11 569
	Märkische Heide	Groß Leuthen .....	17	1	210,09	4 975
	Mittenwalde	Mittenwalde, Stadt .....	8	1	98,46	8 220
	Schenkenländchen	Teupitz, Stadt .....	10	1	287,26	8 355
	Schönefeld	Schönefeld .....	7	1	81,57	11 374
	Oberspreewald	Straupitz .....	11	1	165,77	4 662
	Unteres Dahme-land	Königs Wusterhausen, Stadt .....	6	1	79,97	13 303
	Unterspreewald	Schönwalde .....	13	1	212,83	5 180
	zusammen ...	.....	120	12	2 072,67	88 611

Schlüsselnummer	Kreis Gemeindeverband	Sitz der Verwaltung	Gemeinden 1)	Gemeinverb.	Fläche	Bevölkerung
			Anzahl		km 2	Anzahl
12 0 62	Elbe-Elster	Herzberg/Elster, Stadt .....	106	12	1 889,37	132 873
	darunter:					
	Ämter					
	Doberlug-Kirchhain und Umland	Doberlug-Kirchhain, Stadt .....	10	1	148,94	11 013
	Elsterland	Schönborn .....	7	1	113,93	6 214
	Falkenberg/Üebigau	Falkenberg/Elster, Stadt .....	10	1	132,09	11 540
	Herzberg (Elster)	Herzberg/Elster, Stadt .....	13	1	157,95	11 952
	Kleine Elster (Niederlausitz)	Massen .....	8	1	180,13	7 131
	Mühlberg/Elbe	Mühlberg/Elbe, Stadt .....	6	1	88,57	5 307
	Plessa	Plessa .....	7	1	132,10	8 259
	Röderland	Prösen .....	6	1	46,06	5 104
	Schlieben	Schlieben, Stadt .....	16	1	199,98	6 454
	Schönewalde	Schönewalde, Stadt .....	4	1	155,14	3 948
	Schraderland	Gröden .....	4	1	75,44	5 584
	Sonnenwalde	Sonnenwalde, Stadt .....	11	1	118,53	4 139
	zusammen ...	.....	102	12	1 548,86	86 645
12 0 63	Havelland	Rathenow, Stadt .....	93	11	1 707,20	144 944
	darunter:					
	Ämter					
	Brieselang	Brieselang .....	3	1	43,36	8 168
	Friesack	Friesack, Stadt .....	11	1	203,99	6 495
	Ketzin	Ketzin, Stadt .....	5	1	92,79	6 405
	Milow	Milow .....	8	1	160,39	5 083
	Nauen-Land	Nauen, Stadt .....	14	1	252,18	7 304
	Nennhausen	Nennhausen .....	16	1	253,59	4 960
	Prennitz	Prennitz, Stadt .....	3	1	45,42	11 244
	Rathenow	Rathenow, Stadt .....	6	1	112,33	29 285
	Rhinow	Rhinow, Stadt .....	14	1	246,05	5 743
	Schönwalde (Glien)	Schönwalde .....	5	1	83,53	6 419
	Wustermark	Wustermark .....	5	1	53,36	6 018
	zusammen ...	.....	90	11	1 546,99	97 124
12 0 64	Märkisch-Oderland	Seelow, Stadt .....	107	13	2 127,67	186 573
	darunter:					
	Ämter					
	Altlandsberg	Altlandsberg, Stadt .....	5	1	106,21	7 498
	Bad Freienwalde-Insel	Bad Freienwalde (Oder), Stadt .....	6	1	109,70	14 191
	Falkenberg-Höhe	Falkenberg/Mark .....	10	1	173,74	5 048
	Golzow	Golzow .....	8	1	151,49	6 880
	Hoppegarten	Dahlwitz-Hoppegarten .....	3	1	31,87	11 469
	Lebus	Lebus, Stadt .....	7	1	154,40	6 581
	Letschin	Letschin .....	8	1	141,26	5 370
	Märkische Schweiz	Buckow, Stadt .....	11	1	154,35	8 556
	Müncheberg	Müncheberg, Stadt .....	6	1	151,97	8 069
	Neuhardenberg	Neuhardenberg .....	6	1	147,50	5 548
	Rüdersdorf	Rüdersdorf b. Bln. ....	4	1	70,44	16 369
	Seelow-Land	Seelow, Stadt .....	14	1	208,49	6 286
	Barnim-Oderbruch	Wriezen, Stadt .....	13	1	324,46	8 971
	zusammen ...	.....	101	13	1 925,88	110 836
12 0 65	Oberhavel	Oranienburg, Stadt .....	71	8	1 796,77	189 191
	darunter:					
	Ämter					
	Fürstenberg	Fürstenberg/Havel, Stadt .....	10	1	241,87	7 676
	Gransee und Gemeinden	Gransee, Stadt .....	7	1	291,37	10 353
	Kremmen	Kremmen, Stadt .....	6	1	169,24	6 511
	Liebenwalde	Liebenwalde, Stadt .....	5	1	130,03	4 363
	Oberkrämer	Oberkrämer/OT Eichstädt .....	5	1	108,79	9 074
	Oranienburg-Land	Oranienburg, Stadt .....	11	1	203,97	12 553
	Schildow	Mühlenbeck .....	5	1	62,97	10 412
	Zehdenick und Gemeinden	Zehdenick, Stadt .....	14	1	221,58	15 594
	zusammen ...	.....	63	8	1 429,82	76 536
12 0 66	Oberspreewald-Lausitz	Senftenberg, Stadt .....	81	9	1 216,62	148 124
	darunter:					
	Ämter					
	Altdöbern	Altdöbern .....	14	1	174,42	7 691
	Am Senftenberger See	Brieske .....	5	1	50,89	6 391
	Calau	Calau, Stadt .....	13	1	186,25	10 335
	Großbräschen	Großbräschen .....	5	1	81,29	13 042
	Lübbenau/Spreewald	Lübbenau/Spreewald, Stadt .....	11	1	138,78	20 530
	Ortrand	Ortrand, Stadt .....	6	1	76,97	7 434
	Ruhland	Ruhland, Stadt .....	7	1	131,41	8 593
	Schippkau	Schippkau .....	6	1	68,55	8 925
	Vetschau	Vetschau/Spreewald, Stadt .....	11	1	110,21	10 956
	zusammen ...	.....	78	9	1 018,77	93 897

2 Gemeinden, Fläche und Bevölkerung in den Gemeindeverbänden am 31.12.1999 \*)

Schlüsselnummer	Kreis Gemeindeverband	Sitz der Verwaltung	Gemeinden 1)	Gemein- verb.	Fläche	Bevölkerung
			Anzahl		km 2	Anzahl
12 0 67	Oder-Spree	Beeskow, Stadt .....	136	12	2 242,35	196 784
	darunter:					
	Ämter					
	Brieskow-Finkenheerd	Brieskow-Finkenheerd .....	5	1	93,15	8 261
	Friedland (Niederlausitz)	Friedland, Stadt .....	16	1	172,97	3 418
	Glienicke/Rietz-Neuendorf	Görzig, OT Rietz-Neuendorf .....	13	1	183,06	4 611
	Grünheide (Mark)	Grünheide (Mark) .....	6	1	125,95	7 000
	Neuzelle	Neuzelle .....	17	1	182,56	7 093
	Odervorland	Briesen (Mark) .....	8	1	178,79	5 917
	Schermützelsee	Bad Saarow-Pieskow .....	9	1	125,77	8 297
	Schlaubetal	Müllrose, Stadt .....	12	1	294,65	9 725
	Spreehagen	Spreehagen .....	7	1	172,16	7 737
	Steinhöfel/Heinersdorf	Steinhöfel .....	11	1	159,85	4 762
	Storkow (Mark)	Storkow, Stadt .....	14	1	179,97	9 555
	Tauche	Tauche .....	12	1	119,91	4 294
	zusammen ...	.....	130	12	1 988,79	80 670
12 0 68	Ostprignitz-Ruppin	Neuruppin, Stadt .....	105	9	2 508,75	114 273
	darunter:					
	Ämter					
	Fehrbellin	Fehrbellin, Stadt .....	17	1	264,25	9 863
	Heiligengrabe/Blumenthal	Heiligengrabe .....	12	1	180,29	4 753
	Kyritz	Kyritz, Stadt .....	8	1	167,44	11 358
	Lindow (Mark)	Lindow (Mark), Stadt .....	10	1	126,35	5 276
	Neustadt (Dosse)	Neustadt (Dosse), Stadt .....	8	1	251,91	8 995
	Rheinsberg	Rheinsberg, Stadt .....	16	1	259,26	8 640
	Temnitz	Walsleben .....	8	1	249,04	5 890
	Wittstock-Land	Wittstock/Dosse, Stadt .....	19	1	411,94	7 021
	Wusterhausen	Wusterhausen/Dosse, Stadt .....	5	1	197,89	6 904
	zusammen ...	.....	103	9	2 108,37	68 700
12 0 69	Potsdam-Mittelmark	Belzig, Stadt .....	174	18	2 682,88	205 788
	darunter:					
	Ämter					
	Beelitz	Beelitz, Stadt .....	12	1	179,87	11 979
	Beetzsee	Butzow .....	14	1	201,95	8 751
	Belzig	Belzig, Stadt .....	15	1	234,80	12 156
	Brück	Brück, Stadt .....	11	1	195,40	9 555
	Emster-Havel	Jeserig .....	7	1	74,69	6 734
	Fahrland	Neu Fahrland .....	7	1	75,85	9 904
	Groß Kreutz	Groß Kreutz .....	6	1	75,36	4 815
	Lehnin	Lehnin .....	14	1	225,52	11 139
	Michendorf	Michendorf .....	6	1	68,51	9 740
	Niemegk	Niemegk, Stadt .....	15	1	225,08	5 395
	Rehbrücke	Bergholz-Rehbrücke .....	6	1	47,55	8 332
	Schwielowsee	Caputh .....	3	1	58,15	8 500
	Stahnsdorf	Stahnsdorf .....	4	1	49,06	11 224
	Treuenbrietzen	Treuenbrietzen, Stadt .....	10	1	198,57	8 814
	Werder	Werder (Havel), Stadt .....	6	1	78,83	9 241
	Wiesenburg/Mark	Wiesenburg .....	14	1	218,19	5 453
	Wusterwitz	Wusterwitz .....	5	1	93,21	5 177
	Ziesar	Ziesar, Stadt .....	15	1	283,80	8 281
	zusammen ...	.....	170	18	2 584,39	155 190
12 0 70	Prignitz	Perleberg, Stadt .....	108	9	2 122,98	97 076
	darunter:					
	Ämter					
	Bad Wilsnack/Weisen	Bad Wilsnack, Stadt .....	8	1	188,61	7 340
	Groß Pankow/Prignitz	Groß Pankow .....	13	1	214,79	4 679
	Gumtow	Gumtow .....	16	1	211,66	4 376
	Karstädt	Karstädt .....	13	1	252,19	7 966
	Lenzen-Elbtalaue	Lenzen (Elbe), Stadt .....	7	1	219,50	5 302
	Meyenburg	Meyenburg, Stadt .....	6	1	128,31	3 717
	Plattenburg	Kletzke .....	8	1	200,76	4 197
	Pritzwalk-Land	Pritzwalk, Stadt .....	17	1	234,53	5 595
	Putlitz-Berge	Putlitz, Stadt .....	17	1	238,19	6 119
	zusammen ...	.....	105	9	1 888,54	49 291
12 0 71	Spree-Neiße	Forst (Lausitz), Stadt .....	91	9	1 661,65	155 247
	darunter:					
	Ämter					
	Burg (Spreewald)	Burg (Spreewald) .....	9	1	125,60	9 798
	Döbern-Land	Döbern, Stadt .....	14	1	167,27	10 924
	Amt Drebkau (Niederlausitz)	Drebkau, Stadt .....	9	1	142,95	6 586
	Hornow/Simmersdorf	Hornow .....	14	1	135,00	5 250
	Jänschwalde	Jänschwalde .....	3	1	61,25	2 754
	Neuhausen/Spree	Neuhausen .....	18	1	147,79	10 887
	Peitz	Peitz, Stadt .....	11	1	201,19	11 200

## 2 Gemeinden, Fläche und Bevölkerung in den Gemeindeverbänden am 31.12.1999 \*)

Schlüsselnummer	Kreis Gemeindeverband	Sitz der Verwaltung	Gemeinden 1)	Gem.- verb.	Fläche	Bevölkerung
			Anzahl		km 2	Anzahl
	Schenkendöbern	Lutzketal .....	6	1	213,88	4 610
	Welzow	Welzow, Stadt .....	3	1	39,36	5 571
	zusammen ...	.....	87	9	1 254,29	67 580
12 0 72	Teltow-Fläming	Luckenwalde, Stadt .....	61	9	2 091,93	158 326
	darunter:					
	Ämter					
	Am Mellensee	Klausdorf .....	8	1	104,41	7 091
	Baruth/Mark	Baruth/Mark, Stadt .....	6	1	233,61	4 727
	Blankenfelde-Mahlow	Blankenfelde .....	5	1	55,56	19 248
	Dahme (Mark)	Dahme, Stadt .....	16	1	243,24	7 463
	Ludwigsfelde-Land	Ludwigsfelde, Stadt .....	2	1	48,27	5 770
	Niederer Fläming	Niederer Fläming .....	4	1	194,75	4 311
	Rangsdorf	Rangsdorf .....	3	1	44,06	9 676
	Trebbin	Trebbin, Stadt .....	4	1	125,65	9 217
	Zossen	Zossen, Stadt .....	8	1	191,69	16 198
	zusammen ...	.....	56	9	1 241,24	83 701
12 0 73	Uckermark	Prenzlau, Stadt .....	153	12	3 058,08	154 086
	darunter:					
	Ämter					
	Angermünde-Land	Angermünde, Stadt .....	22	1	295,87	6 959
	Boitzenburg (Uckermark)	Boitzenburg .....	10	1	216,02	4 631
	Brüssow (Uckermark)	Brüssow, Stadt .....	9	1	180,94	4 670
	Gartz (Oder)	Gartz (Oder), Stadt .....	20	1	303,35	9 170
	Gerswalde	Gerswalde .....	11	1	243,32	5 558
	Gramzow	Gramzow .....	14	1	248,81	6 327
	Lübbenow (Uckermark)	Lübbenow .....	11	1	166,19	3 712
	Lychen	Lychen, Stadt .....	4	1	110,52	4 015
	Nordwestuckermark	Schönermark .....	9	1	222,55	5 164
	Oder-Welse	Pinnow .....	16	1	242,02	7 944
	Prenzlau-Land	Prenzlau, Stadt .....	9	1	166,35	5 036
	Templin-Land	Templin, Stadt .....	14	1	330,93	4 746
	zusammen ...	.....	149	12	2 726,87	67 932
12	Brandenburg	.....	1 479	152	29 476,77	2 601 207
	darunter:					
	Ämter	.....	1 413	152	24 651,21	1 217 193
13	Mecklenburg-Vorpommern					
13 0 51	Bad Doberan	Bad Doberan, Stadt .....	78	10	1 361,72	116 462
	darunter:					
	Ämter					
	Bad Doberan-Land	Bad Doberan, Stadt .....	9	1	108,51	10 828
	Carbäk	Broderstorf .....	7	1	98,98	7 154
	Kröpelin	Kröpelin, Stadt .....	5	1	82,02	5 833
	Neubukow-Salzhaff	Neubukow, Stadt .....	12	1	166,87	7 111
	Rostocker Heide	Gelbensande .....	5	1	89,00	8 194
	Satow	Satow .....	6	1	119,44	5 965
	Schwaan	Schwaan, Stadt .....	7	1	122,04	8 330
	Tessin-Land	Tessin, Stadt .....	8	1	149,05	3 447
	Warnow-Ost	Dummerstorf .....	6	1	119,88	6 966
	Warnow-West	Kritzow .....	7	1	117,06	15 306
	zusammen ...	.....	72	10	1 172,85	79 134
13 0 52	Demmin	Demmin, Hansestadt .....	88	9	1 921,52	95 867
	darunter:					
	Ämter					
	Borrentin	Borrentin .....	12	1	187,86	5 128
	Dargun	Dargun, Stadt .....	5	1	117,11	5 697
	Demmin-Land	Demmin, Hansestadt .....	13	1	183,31	4 751
	Kastorfer See	Tützpatz .....	9	1	168,67	5 182
	Malchin-Land	Malchin, Stadt .....	7	1	217,08	5 575
	Peenetal/Loitz	Loitz, Stadt .....	6	1	169,76	7 707
	Stavenhagen-Land	Stavenhagen, Reuterstadt, Stadt .....	12	1	264,99	7 444
	Tollensetal	Burów .....	10	1	190,57	6 116
	Tutow	Tutow .....	8	1	151,10	5 801
	zusammen ...	.....	82	9	1 650,45	53 381

2 Gemeinden, Fläche und Bevölkerung in den Gemeindeverbänden am 31.12.1999 \*)

Schlüssel- nummer	Kreis Gemeindeverband	Sitz der Verwaltung	Gemein- den 1)	Gem.- verb.	Fläche	Bevölkerung
			Anzahl		km 2	Anzahl
13 0 53	Güstrow	Güstrow, Stadt .....	91	9	2 057,75	113 744
	darunter:					
	Ämter					
	Bützow-Land	Bützow, Stadt .....	15	1	207,30	6 634
	Gnoien	Gnoien, Stadt .....	8	1	244,34	7 474
	Güstrow-Land	Güstrow, Stadt .....	15	1	276,45	9 267
	Jördenstorf	Jördenstorf .....	11	1	186,03	5 998
	Krakow am See	Krakow am See, Stadt .....	7	1	218,71	6 270
	Laage-Land	Laage, Stadt .....	9	1	201,23	5 638
	Lalendorf	Lalendorf .....	5	1	139,29	4 550
	Steintanz-Warnowtal	Tarnow .....	8	1	191,56	5 617
	Teterow-Land	Teterow, Stadt .....	9	1	197,71	5 040
	zusammen ...	.....	87	9	1 862,62	56 488
13 0 54	Ludwigslust	Ludwigslust, Stadt .....	115	13	2 516,77	131 977
	darunter:					
	Ämter					
	Boizenburg-Land	Boizenburg/Elbe, Stadt .....	10	1	213,33	6 645
	Dömitz	Dömitz, Stadt .....	7	1	137,76	5 224
	Grabow-Land	Grabow, Stadt .....	15	1	279,25	6 682
	Hagenow-Land	Hagenow, Stadt .....	20	1	335,44	9 635
	Lübtheen	Lübtheen, Stadt .....	4	1	119,70	5 277
	Ludwigslust-Land	Ludwigslust, Stadt .....	11	1	206,49	6 576
	Malliß	Malliß .....	7	1	153,88	6 011
	Neustadt-Glewe	Neustadt-Glewe, Stadt .....	3	1	127,69	8 459
	Rastow	Rastow .....	4	1	96,68	3 938
	Stralendorf	Stralendorf .....	9	1	131,50	10 886
	Vellahn	Vellahn .....	9	1	150,94	4 384
	Wittenburg-Land	Wittenburg, Stadt .....	2	1	33,75	1 219
	Zarrentin	Zarrentin, Stadt .....	8	1	168,73	6 288
	zusammen ...	.....	109	13	2 155,14	81 224
13 0 55	Mecklenburg-Strelitz	Neustrelitz, Stadt .....	71	8	2 089,17	88 496
	darunter:					
	Ämter					
	Burg Stargard-Land	Burg Stargard, Stadt .....	10	1	163,98	6 264
	Friedland-Land	Friedland, Stadt .....	11	1	222,56	4 421
	Groß Miltzow	Schönbeck .....	7	1	148,41	3 646
	Mirow	Mirow, Stadt .....	3	1	156,30	4 883
	Neustrelitz-Land	Neustrelitz, Stadt .....	14	1	446,28	8 742
	Neverin	Neverin .....	13	1	222,28	9 823
	Wesenberg	Wesenberg, Stadt .....	4	1	154,93	4 344
	Woldegk	Woldegk, Stadt .....	5	1	141,72	5 180
	zusammen ...	.....	67	8	1 656,46	47 303
13 0 56	Müritz	Waren (Müritz), Stadt .....	75	7	1 713,35	70 086
	darunter:					
	Ämter					
	Malchow-Land	Malchow, Stadt .....	13	1	224,83	4 513
	Möllenhagen	Möllenhagen .....	7	1	138,89	4 324
	Moltzow	Moltzow .....	9	1	256,33	4 783
	Penzlin	Penzlin, Stadt .....	6	1	73,77	3 841
	Rechlin	Rechlin .....	7	1	215,33	4 958
	Röbel-Land	Röbel/Müritz, Stadt .....	18	1	324,91	6 180
	Waren-Land	Waren (Müritz), Stadt .....	12	1	246,13	6 133
	zusammen ...	.....	72	7	1 480,19	34 732
13 0 57	Nordvorpommern	Grimmen, Stadt .....	76	11	2 167,77	119 517
	darunter:					
	Ämter					
	Ahrenshagen	Ahrenshagen .....	5	1	148,77	5 211
	Altenpleen	Altenpleen .....	6	1	120,90	6 773
	Bad Sülze	Bad Sülze, Stadt .....	8	1	186,25	5 743
	Barth-Land	Barth, Stadt .....	9	1	166,85	6 555
	Darß/Fischland	Wustrow .....	6	1	119,80	7 695
	Franzburg-Richtenberg	Franzburg, Stadt .....	6	1	194,67	7 246
	Kronskamp	Wittenhagen, OT Abtshaben .....	5	1	115,03	4 519
	Miltzow	Miltzow .....	7	1	159,29	6 022
	Niepars	Niepars .....	9	1	181,05	9 490
	Trebeltal	Glewitz .....	6	1	178,71	4 194
	Tribsees	Tribsees, Stadt .....	3	1	84,44	3 923
	zusammen ...	.....	70	11	1 655,76	67 371

Schlüsselnummer	Kreis Gemeindeverband	Sitz der Verwaltung	Gemeinden 1)	Gem.- verb.	Fläche	Bevölkerung
			Anzahl		km 2	Anzahl
13 0 58	Nordwestmecklenburg	Grevesmühlen, Stadt .....	108	14	2 075,05	121 234
	darunter:					
	Ämter					
	Bad Kleinen	Bad Kleinen .....	5	1	99,16	7 638
	Dorf Mecklenburg	Dorf Mecklenburg .....	5	1	79,89	6 046
	Gadebusch-Land	Gadebusch, Stadt .....	7	1	169,39	5 347
	Gägelow	Gägelow .....	5	1	95,11	5 735
	Grevesmühlen-Land	Grevesmühlen, Stadt .....	10	1	171,51	6 161
	Klützer Winkel	Klütze, Stadt .....	5	1	117,23	6 067
	Lübstorf/Alt Meteln	Lübstorf .....	7	1	110,32	5 841
	Lützw	Lützw .....	10	1	164,84	8 959
	Neuburg	Neuburg-Steinhausen .....	7	1	135,50	6 510
	Neukloster	Neukloster, Stadt .....	8	1	155,99	7 602
	Ostseestrand	Dassow, Stadt .....	5	1	136,18	7 222
	Rehna	Rehna, Stadt .....	17	1	224,87	9 706
	Schönberg-Land	Schönberg, Stadt .....	8	1	133,88	6 401
	Warin	Warin, Stadt .....	4	1	88,54	4 877
	zusammen ...	.....	103	14	1 883,01	94 112
13 0 59	Ostvorpommern	Anklam, Stadt .....	106	14	1 909,91	115 123
	darunter:					
	Ämter					
	Ahlbeck bis Stettiner Haff	Ahlbeck .....	6	1	71,93	6 024
	Am Schmollensee	Bansin .....	5	1	60,74	4 087
	An der Peenemündung	Karlshagen .....	4	1	51,14	5 307
	Ducherow	Ducherow .....	10	1	205,46	5 040
	Gützkow	Gützkow, Stadt .....	7	1	89,69	4 898
	Insel Usedom-Mitte	Koserow .....	4	1	28,88	4 462
	Krien	Krien .....	10	1	168,40	4 207
	Landhagen	Neuenkirchen .....	10	1	200,61	9 633
	Lubmin	Lubmin .....	9	1	170,15	8 539
	Spantekow	Spantekow .....	10	1	184,24	4 415
	Usedom-Süd	Usedom, Stadt .....	4	1	93,63	3 317
	Wolgast-Land	Wolgast, Stadt .....	8	1	138,13	5 573
	Ziethen	Ziethen .....	9	1	235,75	6 372
	Züssow	Züssow .....	6	1	126,32	5 795
	zusammen ...	.....	102	14	1 825,07	77 669
13 0 60	Parchim	Parchim, Stadt .....	91	11	2 232,81	109 524
	darunter:					
	Ämter					
	Banzkow	Banzkow .....	4	1	95,69	8 144
	Brüel	Brüel, Stadt .....	7	1	164,89	6 036
	Crivitz	Crivitz, Stadt .....	10	1	226,21	9 916
	Eldetal	Domsühl .....	9	1	174,59	5 293
	Marnitz	Marnitz .....	4	1	148,87	3 466
	Mildenitz	Goldberg, Stadt .....	7	1	217,92	5 161
	Ostufer Schweriner See	Leezen (OT Rampe) .....	9	1	135,91	8 787
	Parchim-Land	Parchim, Stadt .....	9	1	199,54	5 683
	Plau-Land	Plau am See, Stadt .....	7	1	156,74	3 757
	Ture	Lübz, Stadt .....	12	1	243,41	5 900
	Sternberger Seenlandschaft	Sternberg, Stadt .....	9	1	226,55	10 012
	zusammen ...	.....	87	11	1 990,32	72 155
13 0 61	Rügen	Bergen auf Rügen, Stadt .....	45	7	974,12	76 208
	darunter:					
	Ämter					
	Bergen-Land	Bergen auf Rügen, Stadt .....	9	1	153,02	4 510
	Garz	Garz/Rügen, Stadt .....	6	1	134,03	4 682
	Gingst	Gingst .....	6	1	162,79	4 626
	Jasmund	Sagard .....	3	1	63,77	4 779
	Mönchgut-Granitz	Baabe .....	7	1	57,56	6 646
	Südwest-Rügen	Samtens .....	4	1	106,98	5 503
	Wittow	Altenkirchen .....	5	1	97,17	5 899
	zusammen ...	.....	40	7	775,32	36 645
13 0 62	Uecker-Randow	Pasewalk, Stadt .....	60	5	1 624,24	86 399
	darunter:					
	Ämter					
	Ferdinandshof	Ferdinandshof .....	7	1	195,03	6 867
	Löcknitz	Löcknitz .....	12	1	269,50	8 514
	Penkun	Penkun, Stadt .....	5	1	158,83	3 803
	Uecker-Randow-Tal	Pasewalk, Stadt .....	19	1	289,77	9 448
	Ueckermünde-Land	Ueckermünde, Stadt .....	12	1	259,89	7 652
	zusammen ...	.....	55	5	1 173,02	36 284
13	Mecklenburg-Vorpommern	.....	1 010	118	23 171,45	1 789 322
	darunter:					
	Ämter	.....	946	118	19 280,21	736 498



2 Gemeinden, Fläche und Bevölkerung in den Gemeindeverbänden am 31.12.1999 \*)

Schlüsselnummer	Kreis Gemeindeverband	Sitz der Verwaltung	Gemeinden 1)	Gem.-verb.	Fläche	Bevölkerung
			Anzahl		km 2	Anzahl
14		Sachsen				
14 1 71	Annaberg	Annaberg-Buchholz, Stadt .....	17	2	438,16	89 304
	darunter:					
	Verwaltungsgemeinschaften					
	Bärenstein	Bärenstein .....	2	1	24,98	5 430
	Geyer/Tannenberg	Geyer, Stadt .....	2	1	26,70	5 723
	zusammen ...	.....	4	2	51,68	11 153
14 1 73	Chemnitzer Land	Glauchau, Stadt .....	16	3	335,50	142 396
	darunter:					
	Verwaltungsgemeinschaften					
	Rund um den Auersberg	Lichtenstein/Sa., Stadt .....	3	1	51,79	20 828
	Waldenburg	Waldenburg, Stadt .....	2	1	42,11	6 703
	Meerane	Meerane, Stadt .....	2	1	35,25	19 994
	zusammen ...	.....	7	3	129,15	47 525
14 1 77	Freiberg	Freiberg, Stadt .....	29	8	913,51	154 475
	darunter:					
	Verwaltungsgemeinschaften					
	Oederan	Oederan, Stadt .....	3	1	77,35	9 818
	Flöha	Flöha, Stadt .....	2	1	27,61	14 379
	Lichtenberg	Lichtenberg/Erzgebirge .....	2	1	55,68	5 980
	Halsbrücke	Halsbrücke .....	2	1	41,07	5 883
	Reinsberg	Reinsberg .....	2	1	70,51	5 627
	Freiberg	Freiberg, Stadt .....	2	1	53,59	47 534
	Sayda	Sayda, Stadt .....	2	1	64,70	4 207
	Brand-Erbisdorf	Brand-Erbisdorf, Stadt .....	2	1	46,24	12 587
	zusammen ...	.....	17	8	436,75	106 015
14 1 78	Vogtlandkreis	Plauen, Stadt .....	47	8	1 309,82	204 627
	darunter:					
	Verwaltungsverband					
	Falkenstein	Falkenstein/Vogtl., Stadt .....	2	1	44,03	11 178
	Markneukirchen	Markneukirchen, Stadt .....	2	1	69,09	9 595
	Netzschkau-Limbach	Netzschkau, Stadt .....	2	1	26,68	6 376
	Schöneck/Mühlental	Mühlental .....	2	1	94,48	5 606
	Klingenthal/Sa.	Klingenthal/Sa., Stadt .....	2	1	50,50	11 833
	Waldgebiet Vogtland	Morgenröthe-Rautenkranz .....	3	1	56,08	4 308
	Rosenbach	Mehltheuer .....	3	1	67,38	5 041
	Jägerswald	Bergen .....	4	1	51,15	5 689
	zusammen ...	.....	20	8	459,39	59 626
14 1 81	Mittlerer Erzgebirgskreis	Marienberg, Stadt .....	24	2	595,33	95 417
	darunter:					
	Verwaltungsverband					
	Grüner Grund	Scharfenstein .....	3	1	32,74	6 126
	Wildenstein	Grünhainichen .....	3	1	29,75	3 794
	zusammen ...	.....	6	2	62,49	9 920
14 1 82	Mittweida	Mittweida, Stadt .....	25	5	773,17	139 546
	darunter:					
	Verwaltungsgemeinschaften					
	Rochlitz	Rochlitz, Stadt .....	3	1	67,64	10 795
	Burgstädt	Burgstädt, Stadt .....	3	1	44,95	17 895
	Mittweida	Mittweida, Stadt .....	2	1	55,31	19 505
	Penig	Penig, Stadt .....	2	1	63,32	11 063
	Tiefenbach	Tiefenbach .....	2	1	77,02	6 014
	zusammen ...	.....	12	5	308,24	65 272
14 1 88	Stollberg	Stollberg/ Erzgebirge, Stadt .....	15	2	266,50	94 681
	darunter:					
	Verwaltungsgemeinschaften					
	Lugau-Erbach/Kirchberg-Ursprung	Lugau/Erzgeb., Stadt .....	2	1	22,20	10 232
	Stollberg/Erzgeb.	Stollberg/Erzgeb., Stadt .....	2	1	51,86	15 228
	zusammen ...	.....	4	2	74,06	25 460

2 Gemeinden, Fläche und Bevölkerung in den Gemeindeverbänden am 31.12.1999 \*)

Schlüssel- nummer	Kreis Gemeindeverband	Sitz der Verwaltung	Gemein- den 1)	Gem.- verb.	Fläche	Bevölkerung
			Anzahl		km 2	Anzahl
14 1 91	Aue-Schwarzenberg	Aue, Stadt .....	22	5	528,23	142 687
	darunter:					
	Verwaltungsgemeinschaften					
	Breitenbrunn	Breitenbrunn/Erzgeb. ....	3	1	60,02	6 928
	Raschau-Markersbach-Pöhl	Raschau .....	3	1	51,31	7 933
	Beierfeld	Beierfeld .....	2	1	22,25	6 770
	Zschorlau	Zschorlau .....	2	1	41,14	8 980
	Eibenstock	Eibenstock, Stadt .....	2	1	112,34	9 615
	zusammen ...	.....	12	5	287,06	40 226
14 1 93	Zwickauer Land	Werdau, Stadt .....	17	1	522,20	136 475
	darunter:					
	Verwaltungsgemeinschaften					
	Crimmitschau-Dennheritz	Crimmitschau, Stadt .....	2	1	78,00	25 028
	zusammen ...	.....	2	1	78,00	25 028
14 2 72	Bautzen	Bautzen, Stadt .....	30	3	955,46	159 127
	darunter:					
	Verwaltungsgemeinschaften					
	Malschwitz	Malschwitz .....	2	1	93,22	5 762
	Schirgiswalde	Schirgiswalde, Stadt .....	3	1	24,32	7 792
	Großharthau	Großharthau .....	2	1	46,70	4 726
	zusammen ...	.....	7	3	164,24	18 280
14 2 80	Meißen	Meißen, Stadt .....	17	1	631,69	153 909
	darunter:					
	Verwaltungsgemeinschaften					
	Triebischtal	Miltitz .....	2	1	49,92	4 816
	zusammen ...	.....	2	1	49,92	4 816
14 2 84	Niederschles. Oberlausitzkreis	Niesky, Stadt .....	29	9	1 340,22	108 095
	darunter:					
	Verwaltungsverband					
	Boxberg	Boxberg .....	2	1	162,81	4 927
	Reichenbach	Reichenbach/O.L., Stadt .....	4	1	117,43	9 509
	Rothenburg	Rothenburg/O.L., Stadt .....	2	1	121,88	7 820
	Schleife	Schleife .....	3	1	88,37	5 650
	Bad Muskau	Bad Muskau, Stadt .....	2	1	30,00	6 055
	Weißwasser	Weißwasser, Stadt .....	2	1	114,03	28 860
	Diehna	Diehna .....	3	1	140,26	7 577
	Heidedörfer	Klitten .....	3	1	110,13	4 067
	Weißer Schöps/Neiße	Kodersdorf .....	4	1	159,95	9 817
	zusammen ...	.....	25	9	1 044,86	84 282
14 2 85	Riesa-Großenhain	Großenhain, Stadt .....	23	1	820,52	123 699
	darunter:					
	Verwaltungsgemeinschaften					
	Zeithain-Röderaue-Boberse	Zeithain .....	2	1	81,50	7 586
	zusammen ...	.....	2	1	81,50	7 586
14 2 86	Löbau-Zittau	Zittau, Stadt .....	38	8	698,49	157 472
	darunter:					
	Verwaltungsgemeinschaften					
	Großschönau/Waltersdorf	Großschönau .....	2	1	23,87	7 342
	Neusalza-Spremberg	Neusalza-Spremberg, Stadt .....	4	1	42,61	6 897
	Olbersdorf	Olbersdorf .....	3	1	42,22	11 627
	Oppach/Beiersdorf	Oppach .....	2	1	14,45	4 588
	Bernstadt/Schönau-Berzdorf	Bernstadt a. d. Eigen, Stadt .....	2	1	79,73	6 494
	Löbau	Löbau, Stadt .....	5	1	124,21	25 454
	Obercunnersdorf	Obercunnersdorf .....	2	1	29,79	4 196
	Hirschfelde	Hirschfelde .....	3	1	41,32	5 422
	zusammen ...	.....	23	8	398,20	72 020
14 2 87	Sächsische Schweiz	Pirna, Stadt .....	26	3	887,88	148 797
	darunter:					
	Verwaltungsgemeinschaften					
	Stadt Königstein/Kurort Rathen	Königstein/Sächs. Schw., Stadt .....	2	1	30,51	3 641
	Sebnitz	Sebnitz, Stadt .....	2	1	88,09	12 329
	Lohmen	Lohmen .....	2	1	36,61	5 187
	zusammen ...	.....	6	3	155,21	21 157

## 2 Gemeinden, Fläche und Bevölkerung in den Gemeindeverbänden am 31.12.1999 \*)

Schlüsselnummer	Kreis Gemeindeverband	Sitz der Verwaltung	Gemeinden 1)	Gem.-verb.	Fläche	Bevölkerung
			Anzahl		km 2	Anzahl
14 2 90	Weißeritzkreis	Dippoldiswalde, Stadt .....	22	3	765,62	125 200
	darunter:					
	Verwaltungsgemeinschaften					
	Schmiedeberg	Schmiedeberg .....	2	1	40,76	5 424
	Wilsdruff	Wilsdruff, Stadt .....	2	1	71,79	8 323
	Altenberg	Altenberg, Stadt .....	3	1	109,88	8 140
	zusammen ...	.....	7	3	222,43	21 887
14 2 92	Kamenz	Kamenz, Stadt .....	39	7	1 348,98	156 616
	darunter:					
	Verwaltungsverband					
	Bernsdorf	Bernsdorf, Stadt .....	3	1	59,65	8 099
	Königsbrück	Königsbrück, Stadt .....	2	1	140,03	7 280
	Pulsnitz	Pulsnitz, Stadt .....	4	1	58,91	11 574
	Lauta	Lauta, Stadt .....	2	1	29,14	8 200
	Brettnig-Hauswalde-Ohorn	Brettnig-Hauswalde .....	2	1	26,48	5 980
	Hügelland/Westlausitz	Gersdorf-Möhrsdorf .....	4	1	47,49	6 554
	Am Klosterwasser	Panschwitz-Kuckau .....	5	1	102,81	8 030
	zusammen ...	.....	22	7	464,51	55 717
14 3 74	Delitzsch	Delitzsch, Stadt .....	19	4	837,32	127 081
	darunter:					
	Verwaltungsverband					
	Laußig	Laußig .....	2	1	100,09	4 943
	Rackwitz	Rackwitz .....	2	1	39,92	5 713
	Eilenburg-West	Eilenburg, Stadt .....	2	1	120,25	6 403
	Wiedemar	Wiedemar .....	3	1	93,48	6 252
	zusammen ...	.....	9	4	353,74	23 311
14 3 75	Döbeln	Döbeln, Stadt .....	14	2	423,93	79 018
	darunter:					
	Verwaltungsgemeinschaften					
	Hartha-Gersdorf	Hartha, Stadt .....	2	1	54,29	9 319
	Roßwein	Roßwein, Stadt .....	2	1	43,87	9 505
	zusammen ...	.....	4	2	98,16	18 824
14 3 79	Leipziger Land	Leipzig, Stadt .....	25	7	773,78	161 071
	darunter:					
	Verwaltungsgemeinschaften					
	Rötha	Rötha, Stadt .....	2	1	46,02	6 810
	Regis-Breitungen	Regis-Breitungen, Stadt .....	2	1	32,92	7 001
	Pegau	Pegau, Stadt .....	3	1	60,19	8 782
	Neukieritzsch	Neukieritzsch .....	2	1	50,33	6 993
	Borna	Borna, Stadt .....	2	1	62,34	24 559
	Markranstädt	Markranstädt, Stadt .....	2	1	55,99	15 289
	Geithain	Geithain, Stadt .....	2	1	54,67	9 144
	zusammen ...	.....	15	7	362,46	78 578
14 3 83	Muldentalkreis	Grimma, Stadt .....	23	1	892,62	136 425
	darunter:					
	Verwaltungsgemeinschaften					
	Grimma	Grimma, Stadt .....	2	1	76,03	20 602
	zusammen ...	.....	2	1	76,03	20 602
14 3 89	Torgau-Oschatz	Torgau, Stadt .....	21	2	1 167,53	102 925
	darunter:					
	Verwaltungsgemeinschaften					
	Beilrode-Arzberg	Arzberg .....	3	1	150,91	7 897
	Torgau	Torgau, Stadt .....	3	1	87,81	23 638
	zusammen ...	.....	6	2	238,72	31 535
14	Sachsen	.....	545	87	18 412,88	4 459 686
	darunter:					
	Verwaltungsgemeinschaften	.....	214	87	5 596,80	848 820
	Verwaltungsverband	.....				

2 Gemeinden, Fläche und Bevölkerung in den Gemeindeverbänden am 31.12.1999 \*)

Schlüsselnummer	Kreis Gemeindeverband	Sitz der Verwaltung	Gemeinden 1)	Gemeinverb.	Fläche	Bevölkerung
			Anzahl		km 2	Anzahl
15		Sachsen-Anhalt				
15 1 51	Anhalt-Zerbst	Zerbst, Stadt .....	68	7	1 225,40	78 697
	darunter:					
	Verwaltungsgemeinschaften					
	Coswig/Anhalt	Coswig (Anhalt), Stadt .....	11	1	192,17	13 450
	Loburg	Loburg, Stadt .....	7	1	212,38	6 429
	Oranienbaum	Oranienbaum, Stadt .....	5	1	49,24	5 348
	Rosseltal	Roßlau (Elbe), Stadt .....	11	1	179,37	5 616
	Vorfläming	Lindau, Stadt .....	11	1	224,14	5 665
	Wörlitzer Winkel	Wörlitz, Stadt .....	5	1	65,93	4 781
	Zerbster Land	Zerbst, Stadt .....	16	1	231,77	6 513
	zusammen ...	.....	66	7	1 155,00	47 802
15 1 53	Bernburg	Bernburg (Saale), Stadt .....	31	6	413,71	71 172
	darunter:					
	Verwaltungsgemeinschaften					
	Alsleben	Alsleben (Saale), Stadt .....	6	1	101,33	8 330
	Bernburg	Bernburg (Saale), Stadt .....	3	1	62,94	35 611
	Bernburg-Land	Preußlitz .....	10	1	77,73	7 652
	Könnern	Könnern, Stadt .....	4	1	53,42	5 648
	Nienburg/Saale	Nienburg (Saale), Stadt .....	6	1	79,11	8 190
	Wipperaue	Güsten, Stadt .....	2	1	39,18	5 741
	zusammen ...	.....	31	6	413,71	71 172
15 1 54	Bitterfeld	Bitterfeld, Stadt .....	45	8	504,58	111 900
	darunter:					
	Verwaltungsgemeinschaften					
	Am Strengbach	Brehna, Stadt .....	4	1	57,62	7 209
	Jeßnitz-Bobbau	Jeßnitz, Stadt .....	2	1	22,19	5 623
	Muldestausee	Friedersdorf .....	4	1	42,45	7 123
	Raguhn	Raguhn, Stadt .....	7	1	82,82	7 154
	Sandersdorf	Sandersdorf .....	5	1	24,09	10 607
	Schmerzsbach	Schlaitz .....	8	1	94,28	6 332
	Zörbig	Zörbig, Stadt .....	10	1	106,86	10 231
	Wolfen	Wolfen, Stadt .....	2	1	24,38	34 322
	zusammen ...	.....	42	8	454,69	88 601
15 1 59	Köthen	Köthen (Anh.), Stadt .....	47	6	480,34	71 249
	darunter:					
	Verwaltungsgemeinschaften					
	Fuhneau	Gröbzig, Stadt .....	5	1	40,89	5 402
	Anhalt-Süd	Weißandt-Gölzau .....	13	1	84,43	8 559
	Köthen/Arenschorf/Baasdorf	Köthen (Anhalt), Stadt .....	3	1	56,71	31 542
	Oberes Zietetal	Quellendorf .....	8	1	78,38	3 973
	Osternienburg	Osternienburg .....	9	1	93,13	7 312
	Zietetal	Trinum .....	8	1	66,90	4 554
	zusammen ...	.....	46	6	420,44	61 342
15 1 71	Wittenberg	Wittenberg, Lutherstadt .....	74	12	1 507,99	134 356
	darunter:					
	Verwaltungsgemeinschaften					
	Annaburg	Annaburg, Stadt .....	4	1	130,07	4 759
	Bergwitzsee	Bergwitz .....	6	1	102,68	5 430
	Elbe-Heiderand-Gemeinden	Bad Schmiedeberg, Stadt .....	9	1	175,90	11 085
	Elster-Seyda-Klößen	Elster (Elbe) .....	12	1	130,01	6 581
	Heideck-Prettin	Prettin, Stadt .....	5	1	80,23	3 856
	Holzdorf	Holzdorf .....	9	1	71,55	3 397
	Kemberg	Kemberg, Stadt .....	7	1	116,42	6 695
	Mühlengrund	Zörnigall .....	5	1	51,13	5 138
	Südfläming	Nudersdorf .....	5	1	70,07	3 603
	Tor zur Dübener Heide	Gräfenhainichen, Stadt .....	4	1	121,08	11 094
	Zahna	Zahna, Stadt .....	4	1	93,95	5 827
	Zschornowitz-Möhlau	Zschornowitz .....	2	1	37,80	5 390
	zusammen ...	.....	72	12	1 180,89	72 855
15 2 56	Burgenlandkreis	Naumburg (Saale), Stadt .....	98	13	1 040,89	145 091
	darunter:					
	Verwaltungsgemeinschaften					
	An der Finne	Eckartsberga, Stadt .....	6	1	70,50	4 537
	Bad Kösen	Bad Kösen, Stadt .....	9	1	106,94	9 278
	Dreiländereck	Tröglitz .....	4	1	43,11	5 874
	Droyßiger-Zeitzer Forst	Droyßig .....	10	1	106,53	8 668

2 Gemeinden, Fläche und Bevölkerung in den Gemeindeverbänden am 31.12.1999 \*)

Schlüsselnummer	Kreis Gemeindeverband	Sitz der Verwaltung	Gemeinden 1)	Gem.-verb.	Fläche	Bevölkerung
			Anzahl		km 2	Anzahl
	Elsteraue	Reuden .....	6	1	36,78	4 652
	Finne	Bad Bibra, Stadt .....	8	1	98,64	6 102
	Freyburger Land	Freyburg (Unstrut), Stadt .....	9	1	87,85	7 701
	Heidegrund	Weickelsdorf .....	7	1	50,45	4 143
	Laucha an der Unstrut	Laucha an der Unstrut, Stadt .....	8	1	65,37	5 000
	Maibach-Nödlitztal	Theißen .....	5	1	35,70	5 022
	Mittlere Unstrut	Nebra (Unstrut), Stadt .....	6	1	78,47	8 679
	Schnaudertal	Kayna .....	7	1	73,22	5 317
	Wethautal	Mertendorf .....	11	1	86,67	6 613
	zusammen ...	.....	96	13	940,23	81 586
15 2 60	Mansfelder Land	Eisleben, Lutherstadt .....	72	12	758,71	109 652
	darunter:					
	Verwaltungsgemeinschaften					
	Am Hornburger Sattel	Schmalzerode .....	7	1	64,46	5 769
	Einetal-Vorharz	Quenstedt .....	10	1	93,93	5 183
	Eisleben	Eisleben, Lutherstadt .....	2	1	50,17	22 718
	Gerbstedt	Gerbstedt, Stadt .....	8	1	75,89	6 485
	Stadt Hettstedt	Hettstedt, Stadt .....	3	1	36,91	19 435
	Klostermansfeld	Klostermansfeld .....	4	1	29,79	6 942
	Mansfeld	Mansfeld, Stadt .....	7	1	65,52	8 399
	Mansfelder Grund-Helbra	Helbra .....	4	1	32,45	10 647
	Mansfelder Platte	Polleben .....	9	1	89,04	6 444
	Sandersleben	Sandersleben, Stadt .....	2	1	27,76	3 444
	Seegebiet Mansfelder Land	Röblingen am See .....	9	1	83,66	10 428
	Wippra	Wippra .....	7	1	109,13	3 758
	zusammen ...	.....	72	12	758,71	109 652
15 2 61	Merseburg-Querfurt	Merseburg (Saale), Stadt .....	59	10	804,69	136 923
	darunter:					
	Verwaltungsgemeinschaften					
	Bad Dürrenberg	Bad Dürrenberg, Stadt .....	4	1	40,87	14 814
	Forst Hermannseck	Schöna .....	6	1	103,20	4 121
	Kötzschau	Zöschen .....	12	1	87,03	9 171
	Laucha-Schwarzzeiche	Schafstädt, Stadt .....	5	1	71,37	5 572
	Merseburg	Merseburg, Stadt .....	3	1	53,21	40 440
	Oberes Geiseltal	Mücheln (Geiseltal), Stadt .....	8	1	122,31	12 613
	Saale-Elster-Aue	Schkopau .....	6	1	49,74	6 714
	Unteres Geiseltal	Braunsbedra, Stadt .....	4	1	64,20	11 701
	Wein-Weidatal	Nemsdorf-Göhrendorf .....	4	1	77,72	5 296
	Weitzschker-Weidatal	Schraplau, Stadt .....	4	1	45,12	4 211
	zusammen ...	.....	56	10	714,77	114 653
15 2 65	Saalkreis	Halle (Saale), Stadt .....	57	9	628,28	81 063
	darunter:					
	Verwaltungsgemeinschaften					
	Götschetal-Petersberg	Wallwitz (Saalkreis) .....	11	1	88,14	10 000
	Kabalske-Tal	Gröbers .....	7	1	77,88	12 909
	Landsberg	Landsberg, Stadt .....	4	1	49,83	6 657
	Nördlicher Saalkreis	Löbejün, Stadt .....	4	1	56,85	6 094
	Saalkreis-Ost	Niemberg .....	7	1	75,84	9 499
	Westliche Saaleaue	Halle .....	4	1	39,70	5 134
	Westlicher Saalkreis	Salzmünde .....	7	1	85,02	11 341
	Wettin	Wettin, Stadt .....	8	1	80,34	6 912
	Würde-Salza	Teutschenthal .....	5	1	74,68	12 517
	zusammen ...	.....	57	9	628,28	81 063
15 2 66	Sangerhausen	Sangerhausen, Stadt .....	52	8	689,73	69 352
	darunter:					
	Verwaltungsgemeinschaften					
	Allstedt	Osterfeld .....	7	1	95,96	6 343
	Helme	Wallhausen .....	5	1	51,99	4 469
	Kaltenborn	Riestedt .....	7	1	71,15	5 790
	"Kyffhäuser" Berga-Kelbra-Tilleda	Kelbra (Kyffhäuser), Stadt .....	3	1	66,21	6 236
	Roßla	Roßla .....	10	1	115,24	6 362
	Sangerhausen	Sangerhausen, Stadt .....	3	1	59,40	29 039
	Stolberg/Harz	Stolberg (Harz), Stadt .....	5	1	121,12	5 773
	Südharz	Wettelsdorf .....	12	1	108,66	5 340
	zusammen ...	.....	52	8	689,73	69 352
15 2 68	Weißenfels	Weißenfels, Stadt .....	37	7	372,42	79 691
	darunter:					
	Verwaltungsgemeinschaften					
	Großkorbetha	Großkorbetha .....	6	1	46,50	6 991
	Hohenmölsen-Land	Hohenmölsen, Stadt .....	4	1	63,50	10 823
	Lützen	Lützen, Stadt .....	7	1	65,80	7 506

2 Gemeinden, Fläche und Bevölkerung in den Gemeindeverbänden am 31.12.1999 \*)

Schlüsselnummer	Kreis Gemeindeverband	Sitz der Verwaltung	Gemeinden 1)	Gemein- verb.	Fläche	Bevölkerung
			Anzahl		km 2	Anzahl
	Teucherner Land	Teuchern, Stadt .....	6	1	53,68	7 208
	Uichteritz	Uichteritz .....	4	1	34,84	4 065
	Vier Berge	Langendorf .....	4	1	40,89	5 768
	Wiesengrund	Zorbau .....	5	1	42,47	4 873
	zusammen ...	.....	36	7	347,68	47 234
15 3 52	Aschersleben-Staßfurt	Aschersleben, Stadt .....	43	8	654,68	105 059
	darunter:					
	Verwaltungsgemeinschaften					
	Aschersleben/Land	Aschersleben, Stadt .....	4	1	79,59	29 832
	Bördeau	Unseburg .....	4	1	57,59	5 458
	Bördeblick	Hecklingen, Stadt .....	5	1	109,09	9 456
	Börde-Hakel	Westeregeln .....	3	1	38,63	4 015
	Falkenstein/Harz	Ermsleben, Stadt .....	7	1	102,98	6 633
	Hoym-Nachterstedt	Nachterstedt .....	6	1	71,84	8 330
	Stadt Staßfurt	Staßfurt, Stadt .....	5	1	73,12	28 672
	Wippertal	Schackenthal .....	7	1	76,56	5 451
	zusammen ...	.....	41	8	609,40	97 847
15 3 55	Bördekreis	Oschersleben (Bode), Stadt .....	55	10	880,52	81 217
	darunter:					
	Verwaltungsgemeinschaften					
	Allerquelle	Eilsleben .....	6	1	71,26	5 347
	Bodeau	Hadmersleben, Stadt .....	6	1	63,98	4 134
	"Börde" Seehausen/Klein Wanzleben	Seehausen, Stadt .....	7	1	87,76	6 833
	Gröningen	Gröningen, Stadt .....	4	1	98,34	6 166
	Hamersleben	Hamersleben .....	7	1	111,48	6 128
	Hötensleben Winkel	Hötensleben .....	2	1	32,67	3 396
	Oschersleben	Oschersleben (Bode), Stadt .....	4	1	107,31	18 968
	Ost-Lappwald	Sommersdorf .....	4	1	65,47	5 260
	"Sarretal" Wanzleben	Wanzleben, Stadt .....	6	1	117,91	11 223
	Sülzetal	Osterweddingen .....	8	1	111,71	11 230
	zusammen ...	.....	54	10	867,89	78 685
15 3 57	Halberstadt	Halberstadt, Stadt .....	38	6	665,13	80 201
	darunter:					
	Verwaltungsgemeinschaften					
	Aue-Fallstein	Deersheim .....	7	1	118,52	5 816
	Harzvorland-Huy	Ströbeck, Schachdorf .....	6	1	74,96	5 697
	Huy	Dingelstedt am Huy .....	11	1	167,21	9 415
	Osterwieck	Osterwieck, Stadt .....	7	1	94,27	7 684
	Schwanebeck	Schwanebeck, Stadt .....	3	1	48,25	4 094
	Untere Bode	Wegeleben, Stadt .....	3	1	79,60	5 655
	zusammen ...	.....	37	6	582,81	38 361
15 3 58	Jerichower Land	Burg, Stadt .....	74	10	1 336,56	101 369
	darunter:					
	Verwaltungsgemeinschaften					
	Biederitz	Biederitz .....	8	1	63,00	10 987
	Burg	Burg, Stadt .....	6	1	150,65	26 998
	Elbe-Parey	Parey .....	7	1	108,62	8 275
	Fläming-Fiener	Küsal .....	16	1	312,39	6 787
	Genthin	Genthin, Stadt .....	2	1	98,93	15 505
	Gommern	Gommern, Stadt .....	4	1	57,18	7 795
	Jerichow	Jerichow, Stadt .....	5	1	120,66	3 851
	Möckern	Möckern, Stadt .....	11	1	190,93	7 532
	Möser	Möser .....	6	1	80,25	8 321
	Stremme-Nordfiener	Genthin, Stadt .....	9	1	153,95	5 318
	zusammen ...	.....	74	10	1 336,56	101 369
15 3 62	Ohrekreis	Haldensleben, Stadt .....	90	12	1 493,77	118 083
	darunter:					
	Verwaltungsgemeinschaften					
	Beverspring	Erxleben .....	12	1	157,84	6 554
	Calvörde	Calvörde .....	10	1	127,39	4 326
	Elbe-Ohre	Zielitz .....	5	1	64,68	6 034
	Flechtlinger Höhenzug	Flechtlingen .....	6	1	112,13	4 957
	Hohe Börde	Irxleben .....	8	1	89,37	13 881
	Mittelland	Barleben .....	3	1	29,70	8 862
	Niedere Börde	Groß Ammensleben .....	8	1	77,76	7 803
	Nördliche Börde	Nordgermersleben .....	6	1	82,19	5 237
	Obbischfelde	Obbischfelde, Stadt .....	6	1	152,64	9 680
	Südheide	Colbitz .....	6	1	196,09	6 142
	Südliche Altmark/Elbe	Angern .....	7	1	131,14	5 633
	Weferlingen	Weferlingen, Flecken .....	11	1	103,44	6 833
	zusammen ...	.....	88	12	1 324,37	85 942

2 Gemeinden, Fläche und Bevölkerung in den Gemeindeverbänden am 31.12.1999 \*)

Schlüsselnummer	Kreis Gemeindeverband	Sitz der Verwaltung	Gemeinden 1)	Gem.-verb.	Fläche	Bevölkerung
			Anzahl		km 2	Anzahl
15 3 63	Stendal	Stendal, Stadt .....	133	13	2 422,98	142 536
	darunter:					
	Verwaltungsgemeinschaften					
	Altmarkische Höhe	Lückstedt .....	10	1	165,57	4 586
	Arneburg-Krusemark	Arneburg, Stadt .....	13	1	200,44	7 003
	Bismark	Bismark (Altmark), Stadt .....	7	1	115,19	5 681
	Elb-Havel-Land	Sandau (Elbe), Stadt .....	8	1	162,49	4 991
	Havelberg	Havelberg, Stadt .....	4	1	118,85	7 575
	Kläden	Kläden .....	13	1	174,23	4 615
	Mittlere Uchte	Goldbeck .....	10	1	157,47	6 546
	Osterburg	Osterburg (Altmark), Stadt .....	6	1	141,16	10 332
	Schönhausen	Schönhausen (Elbe) .....	6	1	228,14	6 163
	Seshausen (Altmark)	Seehausen (Altmark), Stadt .....	17	1	347,70	10 847
	Tangerhütte-Land	Tangerhütte, Stadt .....	17	1	258,89	7 180
	Tangermünde	Tangermünde, Stadt .....	8	1	84,90	12 018
	Uchtetal	Stendal, Stadt .....	12	1	161,17	7 269
	zusammen ...	.....	131	13	2 316,20	94 806
15 3 64	Quedlinburg	Quedlinburg, Stadt .....	27	6	540,30	79 913
	darunter:					
	Verwaltungsgemeinschaften					
	Ballenstedt	Ballenstedt, Stadt .....	3	1	65,20	9 046
	Bode-Selke-Aue	Wedderstedt .....	5	1	76,90	5 559
	Gernrode/Harz	Gernrode, Stadt .....	5	1	87,99	9 759
	Stadt Quedlinburg	Quedlinburg, Stadt .....	2	1	95,57	26 744
	Thale	Thale, Stadt .....	4	1	50,12	18 215
	Unterharz	Harzgerode, Stadt .....	8	1	164,52	10 590
	zusammen ...	.....	27	6	540,30	79 913
15 3 67	Schönebeck	Schönebeck (Elbe), Stadt .....	28	6	460,46	78 404
	darunter:					
	Verwaltungsgemeinschaften					
	Börde/land	Biere .....	3	1	51,91	5 667
	Elbe-Saale-Winkel	Barby (Elbe), Stadt .....	6	1	75,88	7 519
	EL-SA-TA-L	Groß Rosenberg .....	5	1	76,87	3 561
	östliche Börde	Eickendorf .....	5	1	61,12	5 095
	Schönebeck (Elbe)	Schönebeck (Elbe), Stadt .....	4	1	85,74	39 221
	Südliche Börde	Förderstedt .....	4	1	52,36	4 656
	zusammen ...	.....	27	6	403,88	65 719
15 3 69	Wernigerode	Wernigerode, Stadt .....	33	7	797,62	96 548
	darunter:					
	Verwaltungsgemeinschaften					
	Blankenburg	Blankenburg (Harz), Stadt .....	6	1	111,70	22 110
	Bodfeld (Harz)	Elbingerode (Harz), Stadt .....	3	1	80,76	6 195
	Brocken	Benneckenstein (Harz), Stadt .....	5	1	124,88	5 040
	Derenburg	Derenburg, Stadt .....	3	1	58,03	4 978
	Hochharz	Hasselfelde, Stadt .....	6	1	153,49	5 862
	Ilseburg	Ilseburg (Harz), Stadt .....	3	1	63,17	10 134
	Nordharz	Veckenstedt .....	6	1	80,34	7 094
	zusammen ...	.....	32	7	672,37	61 413
15 3 70	Altmarkkreis Salzwedel	Salzwedel, Hansestadt .....	125	12	2 292,19	101 828
	darunter:					
	Verwaltungsgemeinschaften					
	Altmark-Mitte	Burnau .....	11	1	182,03	4 833
	Arendsee/Altmark und Umgebung	Arendsee (Altmark), Stadt .....	10	1	160,74	5 864
	Beetzendorf	Beetzendorf .....	15	1	236,36	8 202
	Diesdorf-Dähre	Diesdorf .....	10	1	223,90	5 876
	Gardelegen Stadt	Gardelegen, Stadt .....	3	1	106,58	13 337
	Gardelegen-Land	Gardelegen, Stadt .....	17	1	348,17	7 784
	Jeetze-Ohre-Drömling	Kunrau .....	10	1	174,10	5 472
	Kalbe (Milde)	Kalbe (Milde), Stadt .....	9	1	156,78	6 336
	Klötze	Klötze, Stadt .....	3	1	104,09	6 969
	Mieste	Mieste .....	10	1	177,46	5 704
	Stadt Salzwedel	Salzwedel, Stadt .....	3	1	83,04	21 791
	Salzwedel-Land	Salzwedel, Stadt .....	24	1	338,94	9 660
	zusammen ...	.....	125	12	2 292,19	101 828
15	Sachsen-Anhalt	.....	1 289	188	20 446,74	2 648 737
	darunter:					
	Verwaltungsgemeinschaften	.....	1 262	188	18 650,10	1 651 195

## 2 Gemeinden, Fläche und Bevölkerung in den Gemeindeverbänden am 31.12.1999 \*)

Schlüsselnummer	Kreis Gemeindeverband	Sitz der Verwaltung	Gemeinden 1)	Gemeinverb.	Fläche	Bevölkerung
			Anzahl		km 2	Anzahl
16		Thüringen				
16 0 61	Eichsfeld	Heilbad Heiligenstadt, Stadt .....	94	11	939,84	114 718
	darunter:					
	Verwaltungsgemeinschaften					
	Lindenberg/Eichsfeld	Teistungen .....	7	1	77,68	7 881
	Am Ohmgebirge	Worbis, Stadt .....	4	1	65,38	7 758
	Dingelstädt	Dingelstädt, Stadt .....	6	1	64,92	8 647
	Eichsfelder Kessel	Niederorschel .....	6	1	55,24	6 401
	Eichsfeld-Südharz	Weißeborn-Löderode .....	11	1	125,84	10 228
	Eichsfeld-Wipperaue	Breitenworbis .....	6	1	60,70	8 500
	Hanstein-Rusteberg	Hohengandern .....	14	1	75,89	6 060
	Leinetal	Bodenrode-Westhausen .....	8	1	88,74	7 686
	Uder	Uder .....	13	1	73,19	6 777
	Westerwald-Obereichsfeld	Küllstedt .....	5	1	62,72	5 788
	Ershausen/Geismar	Schirmberg, OT Ershausen .....	10	1	63,03	3 831
	zusammen ...	.....	90	11	813,33	79 557
16 0 62	Nordhausen	Nordhausen, Stadt .....	37	3	710,88	99 355
	darunter:					
	Verwaltungsgemeinschaften					
	Goldene Aue	Heringen/Helme, Stadt .....	7	1	101,04	8 042
	Hainleite	Wolkramshausen .....	6	1	90,60	6 861
	Hohnstein/Südharz	Ilfeld .....	9	1	127,14	9 786
	zusammen ...	.....	22	3	318,78	24 689
16 0 63	Wartburgkreis	Bad Salzungen, Stadt Eisenach, Stadt ....	66	8	1 304,74	145 712
	darunter:					
	Verwaltungsgemeinschaften					
	Barchfeld	Barchfeld .....	2	1	23,99	5 471
	Berka/Werra	Berka/Werra, Stadt .....	4	1	77,46	7 762
	Dernbach	Dernbach .....	8	1	99,57	8 077
	Mihla	Mihla .....	8	1	89,40	6 389
	Oberes Feldatal	Kaltenordheim, Stadt .....	7	1	50,03	5 105
	Vacha	Vacha, Stadt .....	4	1	44,41	6 015
	Creuzburg	Creuzburg, Stadt .....	3	1	71,40	5 626
	Gerstungen	Gerstungen .....	4	1	75,46	6 420
	zusammen ...	.....	40	8	531,72	50 865
16 0 64	Unstrut-Hainich-Kreis	Mühlhausen / Thüringen, Stadt .....	47	5	975,44	120 643
	darunter:					
	Verwaltungsgemeinschaften					
	Bad Tennstedt	Bad Tennstedt, Stadt .....	13	1	138,46	8 083
	Hildebrandshausen/Lengenfeld unterm Stei	Lengenfeld unterm Stein .....	3	1	45,97	4 200
	Unstrut-Hainich	Großengottern .....	7	1	116,60	7 154
	Vogtei	Oberdorla .....	5	1	75,00	6 424
	Schlotheim	Schlotheim, Stadt .....	8	1	112,51	9 381
	zusammen ...	.....	36	5	488,54	35 242
16 0 65	Kyffhäuserkreis	Sondershausen, Stadt .....	52	4	1 035,10	95 290
	darunter:					
	Verwaltungsgemeinschaften					
	An der Schmücke	Heldrungen, Stadt .....	8	1	113,70	8 913
	Greußen	Greußen, Stadt .....	7	1	70,21	7 649
	Kyffhäuser	Bendeleben .....	9	1	140,38	5 373
	Mittelzentrum Artern	Artern/Unstrut, Stadt .....	10	1	100,01	7 478
	zusammen ...	.....	34	4	424,30	29 413
16 0 66	Schmalkalden-Meiningen	Meiningen, Stadt .....	77	7	1 210,15	144 546
	darunter:					
	Verwaltungsgemeinschaften					
	Dolmar	Schwarza .....	6	1	90,77	5 866
	Grabfeld	Rentwertshausen .....	10	1	110,70	5 971
	Haselgrund	Viernau .....	7	1	61,10	6 660
	Hohe Rhön	Kaltensundheim .....	10	1	96,59	6 026
	Rennsteig	Brotterode, Stadt .....	2	1	47,14	4 888
	Salzbrücke	Obermaßfeld .....	10	1	78,98	5 649
	Wasungen - Amt Sand	Wasungen, Stadt .....	10	1	119,63	10 126
	zusammen ...	.....	55	7	604,91	45 186



2 Gemeinden, Fläche und Bevölkerung in den Gemeindeverbänden am 31.12.1999 \*)

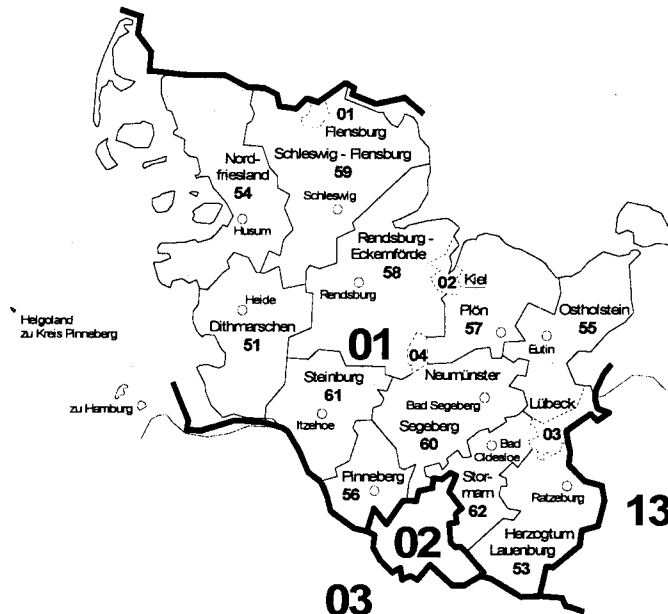
Schlüssel- nummer	Kreis Gemeindeverband	Sitz der Verwaltung	Gemein- den 1)	Gem.- verb.	Fläche	Bevölkerung
			Anzahl		km 2	Anzahl
16 0 67	Gotha	Gotha, Stadt .....	65	8	935,69	149 491
	darunter:					
	Verwaltungsgemeinschaften					
	Apfelstädttaue	Georgental/Thür. Wald .....	5	1	54,14	6 333
	Hörsel	Fröttstädt .....	10	1	70,46	5 389
	Drei Gleichen	Mühlberg .....	4	1	57,82	5 462
	Mittleres Nesseletal	Warza .....	12	1	108,08	10 304
	Nesseaue	Friemar .....	9	1	80,89	6 348
	Nesse-Apfelstädt-Gemeinden	Neudietendorf .....	4	1	39,51	6 495
	Reinhardtbrunn	Friedrichroda, Stadt .....	3	1	36,90	8 025
	Fahner Höhe	Tonna .....	5	1	78,52	7 709
	zusammen ...	.....	52	8	526,32	56 065
16 0 68	Sömmerda	Sömmerda, Stadt .....	55	7	804,21	81 884
	darunter:					
	Verwaltungsgemeinschaften					
	Buttstädt	Buttstädt, Stadt .....	10	1	104,54	8 178
	Gera-Aue	Gebesee, Stadt .....	4	1	54,15	5 593
	Kindelbrück	Kindelbrück, Stadt .....	9	1	97,00	6 655
	Kölleda	Kölleda, Stadt .....	7	1	134,46	10 066
	Straußfurt	Straußfurt .....	8	1	95,44	8 128
	Gramme-Aue	Großrudestedt .....	7	1	73,89	5 799
	An der Marke	Schloßvippach .....	5	1	57,45	4 447
	zusammen ...	.....	50	7	616,93	48 866
16 0 69	Hildburghausen	Hildburghausen, Stadt .....	43	3	937,37	74 167
	darunter:					
	Verwaltungsgemeinschaften					
	Feldstein	Themar, Stadt .....	16	1	125,91	5 889
	Gleichberge	Römhild, Stadt .....	5	1	75,63	5 020
	Heldburger Unterland	Bad Colberg-Heldburg, Stadt .....	7	1	158,16	5 675
	zusammen ...	.....	28	3	359,70	16 584
16 0 70	Ilm-Kreis	Arnstadt, Stadt .....	44	6	843,30	122 513
	darunter:					
	Verwaltungsgemeinschaften					
	Geratal	Geraberg .....	5	1	42,29	5 576
	Großbreitenbach	Großbreitenbach, Stadt .....	6	1	54,19	5 984
	Langer Berg	Gehren, Stadt .....	5	1	75,30	7 687
	Oberes Geratal	Gräfenroda .....	7	1	105,86	11 061
	Rennsteig	Schmiedefeld am Rennsteig .....	3	1	48,91	5 274
	Riechheimer Berg	Kirchberg .....	9	1	119,96	5 930
	zusammen ...	.....	35	6	447,11	41 512
16 0 71	Weimarer Land	Apolda, Stadt .....	79	6	803,31	91 937
	darunter:					
	Verwaltungsgemeinschaften					
	Berlstedt	Berlstedt .....	9	1	65,23	5 390
	Buttelstedt	Buttelstedt, Stadt .....	8	1	50,93	4 195
	Ilmtal-Weinstraße	Pfiffelbach .....	10	1	75,57	6 750
	Kranichfeld	Kranichfeld, Stadt .....	6	1	68,00	6 824
	Mellingen	Mellingen .....	17	1	93,29	6 313
	Grammetal	Isseroda .....	11	1	91,81	7 375
	zusammen ...	.....	61	6	444,83	36 847
16 0 73	Saalfeld-Rudolstadt	Saalfeld/Saale, Stadt .....	58	6	1 034,55	134 307
	darunter:					
	Verwaltungsgemeinschaften					
	Bergbahnregion/Schwarzatal	Oberweißbach/Thür. Wald, Stadt .....	6	1	65,88	7 232
	Lichte-Piesau-Schmiedefeld	Lichte .....	4	1	56,74	5 168
	Mittleres Schwarzatal	Sitzendorf .....	12	1	96,09	7 513
	Probstzella-Lehesten-Marktgölitz	Probstzella .....	3	1	110,22	6 248
	Uhlstädt	Uhlstädt .....	12	1	86,23	4 750
	Unterwellenborn	Unterwellenborn .....	5	1	56,09	6 883
	zusammen ...	.....	42	6	471,25	37 794
16 0 74	Saale-Holzland-Kreis	Eisenberg, Stadt .....	96	5	816,98	93 679
	darunter:					
	Verwaltungsgemeinschaften					
	Heideland-Elstertal	Crossen an der Elster .....	7	1	68,85	6 739
	Hügelland/Täler	Tröbnitz .....	22	1	134,95	5 835
	Südliches Saaletal	Kahla, Stadt .....	20	1	181,35	11 778

2 Gemeinden, Fläche und Bevölkerung in den Gemeindeverbänden am 31.12.1999 \*)

Schlüs- sel- nummer	Kreis Gemeindeverband	Sitz der Verwaltung	Gemein- den 1)	Gem.- verb.	Fläche	Bevölkerung
			Anzahl		km 2	Anzahl
	Dornburg	Dornburg/Saale, Stadt .....	10	1	67,74	6 462
	Hermisdorf	Hermisdorf, Stadt .....	5	1	35,70	12 273
	zusammen ...	.....	64	5	488,59	43 087
16 0 75	Saale-Orla-Kreis	Schleiz, Stadt .....	77	5	1 148,30	99 651
	darunter:					
	Verwaltungsgemeinschaften					
	Seenplatte	Dettersdorf .....	17	1	132,87	5 912
	Oppurg	Oppurg .....	13	1	97,76	6 618
	Saale-Rennsteig	Blankenstein .....	7	1	56,49	5 576
	Triptis	Triptis, Stadt .....	10	1	87,66	7 234
	Ranis-Ziegenrück	Ranis, Stadt .....	13	1	99,84	5 824
	zusammen ...	.....	60	5	474,62	31 164
16 0 76	Greiz	Greiz, Stadt .....	63	5	843,47	125 156
	darunter:					
	Verwaltungsgemeinschaften					
	Ländereck	Seelingstädt .....	9	1	74,38	5 414
	Leubatal	Hohenleuben, Stadt .....	10	1	56,20	5 066
	Münchenbernsdorf	Münchenbernsdorf, Stadt .....	8	1	89,60	7 321
	Am Brahmatal	Großenstein .....	8	1	51,74	5 426
	Auma-Weidatal	Auma, Stadt .....	8	1	73,17	5 155
	zusammen ...	.....	43	5	325,09	28 382
16 0 77	Altenburger Land	Altenburg, Stadt .....	43	5	569,07	115 689
	darunter:					
	Verwaltungsgemeinschaften					
	Altenburger Land	Mehna .....	11	1	86,28	6 632
	Pleißenaue	Treben .....	5	1	42,57	5 944
	Rositz	Rositz .....	4	1	35,92	6 079
	Wieratal	Langenleuba-Niederhain .....	5	1	75,23	4 109
	Oberes Sprottental	Nöbdenitz .....	8	1	67,05	4 928
	zusammen ...	.....	33	5	307,05	27 692
16	Thüringen	.....	1 018	94	16 171,85	2 449 082
	darunter:					
	Verwaltungsgemeinschaften	.....	745	94	7 643,07	632 945
	Deutschland	Berlin, Stadt .....	12 976	1 654 293	051,83	51 285 741
	darunter:					
	Gemeindeverbände	.....	10 534	1 654 173	313,22	17 824 891

# 01 SCHLESWIG - HOLSTEIN UND 02 HAMBURG

Verwaltungsgrenzen nach dem Stand vom 31.12.1999



	Schlüsselnummern	Grenzen	Verwaltungssitze <sup>1)</sup>
Land:	<b>01</b>	—	Kiel
Land:	<b>02</b>	—	Hamburg
Landkreis:	51	—	○
Kreisfreie Stadt:	01	—	

<sup>1)</sup> Verwaltungssitze der Kreise sind nur benannt, wenn sie nicht mit dem Namen des Kreises übereinstimmen.

Statistisches Bundesamt 2000 - 07 - 0522



3 Gemeinden in systematischer Ordnung mit Schlüsselnummer, Fläche, Bevölkerung, Bevölkerungsdichte und Postleitzahl am 31.12.1999

Schlüssel- nummer	Land, Reg.-Bezirk, Kreis, Gemeinde	Fläche km 2	Bevölkerung	Ein- wohner je km2	Post- leitzahl 1)
01	Schleswig-Holstein				
	Kreisfreie Städte				
01 0 01 000	Flensburg, Stadt.....	56,44	84 449	1 496	24937 *
01 0 02 000	Kiel, Landeshauptstadt.....	118,39	233 795	1 975	24103 *
01 0 03 000	Lübeck, Hansestadt.....	214,14	213 326	996	23539 *
01 0 04 000	Neumünster, Stadt.....	71,56	80 243	1 121	24534 *
	zusammen ...	460,53	611 813	1 328	X
	Kreise				
01 0 51	Dithmarschen				
	Sitz: Heide, Stadt				
01 0 51 001	Albersdorf.....	17,12	3 489	204	25767
01 0 51 002	Arkebek.....	6,92	245	35	25767
01 0 51 003	Averlak.....	9,06	667	74	25715
01 0 51 004	Bargenstedt.....	11,91	924	78	25704
01 0 51 005	Barkenholm.....	5,09	193	38	25791
01 0 51 006	Barlt.....	22,88	859	38	25719
01 0 51 008	Bergewöhrden.....	2,64	31	12	25779
01 0 51 010	Brickeln.....	6,07	189	31	25712
01 0 51 011	Brunsbüttel, Stadt.....	65,24	13 976	214	25541
01 0 51 012	Buchholz.....	14,54	1 101	76	25712
01 0 51 013	Büsum.....	8,26	4 692	568	25761
01 0 51 014	Büsumer Deichhausen.....	2,87	386	134	25761
01 0 51 015	Bunsoh.....	11,70	884	76	25767
01 0 51 016	Burg (Dithmarschen).....	11,23	4 461	397	25712
01 0 51 017	Busenwurth.....	10,08	327	32	25719
01 0 51 019	Dellstedt.....	21,77	822	38	25786
01 0 51 020	Delve.....	15,85	739	47	25788
01 0 51 021	Diekhusen-Fahrstedt.....	7,46	645	86	25709
01 0 51 022	Dingen.....	7,02	667	95	25715
01 0 51 023	Dörpling.....	7,79	629	81	25794
01 0 51 024	Eddelak.....	9,22	1 445	157	25715
01 0 51 026	Eggstedt.....	12,79	832	65	25721
01 0 51 027	Elpersbüttel.....	30,18	791	26	25704
01 0 51 028	Epenwöhrden.....	13,52	759	56	25704
01 0 51 030	Fedderingen.....	9,69	272	28	25779
01 0 51 032	Frestedt.....	10,32	382	37	25727
01 0 51 033	Friedrichsgabekoog.....	9,09	82	9	25764
01 0 51 034	Friedrichskoog.....	53,96	2 430	45	25718
01 0 51 035	Gaushorn.....	6,45	206	32	25782
01 0 51 036	Glüsing.....	4,69	119	25	25779
01 0 51 037	Großenrade.....	10,38	484	47	25712
01 0 51 038	Groven.....	7,90	130	16	25774
01 0 51 039	Gudendorf.....	6,02	405	67	25693
01 0 51 040	Hägen.....	2,86	60	21	25779
01 0 51 043	Hedwigenkoog.....	16,36	248	15	25761
01 0 51 044	Heide, Stadt.....	31,92	20 709	649	25746
01 0 51 045	Hellischen-Heringsand-Unterschaar.....	7,02	155	22	25764
01 0 51 046	Helse.....	11,46	910	79	25709
01 0 51 047	Hemme.....	16,53	533	32	25774
01 0 51 048	Hemmingstedt.....	16,01	3 015	188	25770
01 0 51 049	Hennstedt.....	21,94	1 800	82	25779
01 0 51 050	Hillgroven.....	3,60	85	24	25764
01 0 51 051	Hochdonn.....	5,45	1 238	227	25712

3 Gemeinden in systematischer Ordnung mit Schlüsselnummer, Fläche, Bevölkerung,  
Bevölkerungsdichte und Postleitzahl am 31.12.1999

Schlüssel- nummer	Land, Reg.-Bezirk, Kreis, Gemeinde	Fläche km 2	Bevölkerung	Ein- wohner je km2	Post- leitzahl 1)
01 0 51 052	Hövede.....	2,93	66	23	25782
01 0 51 053	Hollingstedt.....	9,72	351	36	25788
01 0 51 054	Immenstedt.....	3,09	88	28	25767
01 0 51 057	Kaiser-Wilhelm-Koog.....	13,06	357	27	25709
01 0 51 058	Karolinenkoog.....	17,55	131	7	25774
01 0 51 060	Kleve.....	12,75	432	34	25779
01 0 51 061	Krempel.....	4,83	656	136	25774
01 0 51 062	Kronprinzenkoog.....	28,85	1 013	35	25709
01 0 51 063	Krumstedt.....	15,89	538	34	25727
01 0 51 064	Kuden.....	11,36	668	59	25712
01 0 51 065	Lehe.....	18,63	1 124	60	25774
01 0 51 067	Lieth.....	4,66	348	75	25770
01 0 51 068	Linden.....	11,56	876	76	25791
01 0 51 069	Lohe-Rickelshof.....	5,39	1 971	366	25746
01 0 51 071	Lunden.....	4,63	1 735	375	25774
01 0 51 072	Marne, Stadt.....	4,91	6 032	1 229	25709
01 0 51 073	Marnerdeich.....	1,31	439	335	25709
01 0 51 074	Meldorf, Stadt.....	21,28	7 707	362	25704
01 0 51 075	Neuenkirchen.....	25,14	1 008	40	25792
01 0 51 076	Neufeld.....	10,44	667	64	25724
01 0 51 077	Neufelderkoog.....	9,76	175	18	25724
01 0 51 078	Nindorf.....	8,72	1 163	133	25704
01 0 51 079	Norddeich.....	6,90	430	62	25764
01 0 51 080	Norderheistedt.....	4,33	141	33	25779
01 0 51 081	Norderwöhrden.....	18,51	302	16	25746
01 0 51 082	Nordhastedt.....	26,55	2 639	99	25785
01 0 51 083	Odderade.....	11,28	299	27	25785
01 0 51 084	Oesterdeichstrich.....	4,64	274	59	25761
01 0 51 085	Offenbüttel.....	14,25	292	20	25767
01 0 51 086	Osterrade.....	17,09	485	28	25767
01 0 51 087	Ostrohe.....	6,71	937	140	25746
01 0 51 088	Pahlen.....	10,82	1 115	103	25794
01 0 51 089	Quickborn.....	6,95	208	30	25712
01 0 51 090	Ramhusen.....	4,80	167	35	25715
01 0 51 092	Rehm-Flehde-Bargen.....	14,65	637	43	25776
01 0 51 093	Reinsbüttel.....	6,83	424	62	25764
01 0 51 096	Sankt Annen.....	15,08	358	24	25776
01 0 51 097	Sankt Michaelisdonn.....	23,06	3 729	162	25693
01 0 51 098	Sarzbüttel.....	13,34	723	54	25785
01 0 51 099	Schafstedt.....	18,11	1 304	72	25725
01 0 51 100	Schalkholz.....	12,50	570	46	25782
01 0 51 102	Schlichting.....	12,50	252	20	25776
01 0 51 103	Schmedeswurth.....	5,91	219	37	25724
01 0 51 104	Schrum.....	5,00	80	16	25782
01 0 51 105	Schülp.....	9,27	475	51	25764
01 0 51 107	Stelle-Wittenwurth.....	10,70	506	47	25795
01 0 51 108	Strübbel.....	4,40	89	20	25792
01 0 51 109	Süderdeich.....	6,64	529	80	25764
01 0 51 110	Süderhastedt.....	15,74	862	55	25727
01 0 51 111	Süderheistedt.....	5,56	497	89	25779
01 0 51 113	Wöhrden.....	21,73	1 373	63	25797
01 0 51 114	Tellingstedt.....	21,10	2 582	122	25782
01 0 51 117	Tielenhemme.....	12,70	167	13	25794
01 0 51 118	Trennewurth.....	7,80	299	38	25693
01 0 51 119	Volsemenhusen.....	16,79	387	23	25693
01 0 51 120	Wallen.....	1,86	32	17	25788
01 0 51 121	Warwerort.....	4,58	207	45	25761
01 0 51 122	Weddingstedt.....	17,91	2 365	132	25795
01 0 51 125	Welmbüttel.....	7,60	415	55	25782
01 0 51 126	Wennbüttel.....	4,51	81	18	25767
01 0 51 127	Wesselburen, Stadt.....	5,14	3 278	638	25764
01 0 51 128	Wesselburener Deichhausen.....	5,07	142	28	25764
01 0 51 129	Wesselburenerkoog.....	21,88	177	8	25764

3 Gemeinden in systematischer Ordnung mit Schlüsselnummer, Fläche, Bevölkerung, Bevölkerungsdichte und Postleitzahl am 31.12.1999

Schlüssel- nummer	Land, Reg.-Bezirk, Kreis, Gemeinde	Fläche km 2	Bevölkerung	Ein- wohner je km2	Post- leit- zahl 1)
01 0 51 130	Wesseln.....	3,76	1 342	357	25746
01 0 51 131	Westerborstel.....	4,12	79	19	25782
01 0 51 132	Westerdeichstrich.....	7,48	873	117	25761
01 0 51 133	Wiemerstedt.....	5,08	178	35	25779
01 0 51 134	Windbergen.....	17,29	799	46	25729
01 0 51 135	Wolmersdorf.....	6,10	324	53	25704
01 0 51 136	Wrohm.....	11,45	743	65	25799
01 0 51 137	Nordermeldorf.....	34,09	656	19	25704
01 0 51 138	Tensbüttel-Röst.....	19,39	670	35	25767
01 0 51 139	Süderdorf.....	16,21	384	24	25782
01 0 51 140	Oesterwurth.....	14,19	263	19	25764
	zusammen ...	1 429,27	136 920	96	X
01 0 53	Herzogtum Lauenburg Sitz: Ratzeburg, Stadt				
01 0 53 001	Albsfelde.....	4,18	58	14	23909
01 0 53 002	Alt Mölln.....	6,44	774	120	23881
01 0 53 003	Aumühle.....	3,47	3 004	866	21521
01 0 53 004	Bäk.....	4,30	716	167	23909
01 0 53 005	Bälu.....	6,50	241	37	23881
01 0 53 006	Basedow.....	7,47	622	83	21483
01 0 53 007	Basthorst.....	10,82	386	36	21493
01 0 53 008	Behlendorf.....	10,26	345	34	23919
01 0 53 009	Berkenthin.....	10,22	1 872	183	23919
01 0 53 010	Besenthal.....	12,65	76	6	23899
01 0 53 011	Bliestorf.....	10,35	650	63	23847
01 0 53 012	Börnsen.....	8,42	3 519	418	21039
01 0 53 013	Borstorf.....	8,64	314	36	23881
01 0 53 014	Breitenfelde.....	12,53	1 666	133	23881
01 0 53 015	Bröthen.....	10,69	231	22	21514
01 0 53 016	Brunsmark.....	4,29	122	28	23883
01 0 53 017	Brunstorf.....	13,76	503	37	21524
01 0 53 018	Buchholz.....	2,93	234	80	23911
01 0 53 019	Buchhorst.....	5,19	175	34	21481
01 0 53 020	Büchen.....	16,85	5 568	330	21514
01 0 53 021	Dahmker.....	2,04	128	63	22946
01 0 53 022	Dalldorf.....	6,05	329	54	21483
01 0 53 023	Dassendorf.....	7,95	3 020	380	21521
01 0 53 024	Düchelsdorf.....	3,01	145	48	23847
01 0 53 025	Duvensee.....	12,40	541	44	23898
01 0 53 026	Einhaus.....	2,53	346	137	23911
01 0 53 027	Elmenhorst.....	12,99	801	62	21493
01 0 53 028	Escheburg.....	8,91	2 398	269	21039
01 0 53 029	Fitzen.....	9,11	350	38	21514
01 0 53 030	Fredeburg.....	10,09	37	4	23909
01 0 53 031	Fuhlenhagen.....	5,74	321	56	21493
01 0 53 032	Geesthacht, Stadt.....	33,18	29 183	880	21502
01 0 53 033	Giesensdorf.....	2,73	103	38	23909
01 0 53 034	Göldenitz.....	5,18	214	41	23919
01 0 53 035	Göttin.....	5,21	53	10	21514
01 0 53 036	Grabau.....	4,10	254	62	21493
01 0 53 037	Grambek.....	12,66	384	30	23883
01 0 53 038	Grinau.....	2,74	298	109	23847
01 0 53 039	Groß Boden.....	2,70	209	77	23847
01 0 53 040	Groß Disnack.....	5,99	103	17	23911
01 0 53 041	Groß Grönau.....	4,90	3 622	739	23627
01 0 53 042	Groß Pampau.....	4,31	122	28	21493
01 0 53 043	Groß Sarau.....	16,93	839	50	23627
01 0 53 044	Groß Schenkenberg.....	6,52	548	84	23860
01 0 53 045	Grove.....	5,28	238	45	21493
01 0 53 046	Gudow.....	42,26	1 601	38	23899
01 0 53 047	Gülzow.....	17,07	1 274	75	21483

3 Gemeinden in systematischer Ordnung mit Schlüsselnummer, Fläche, Bevölkerung, Bevölkerungsdichte und Postleitzahl am 31.12.1999

Schlüssel- nummer	Land, Reg.-Bezirk, Kreis, Gemeinde	Fläche km 2	Bevölkerung	Ein- wohner je km2	Post- leit- zahl 1)
01 0 53 048	Güster.....	7,78	1 039	134	21514
01 0 53 049	Hamfelde.....	3,47	525	151	22929
01 0 53 050	Hamwarde.....	6,68	752	113	21502
01 0 53 051	Harmsdorf.....	3,57	232	65	23911
01 0 53 052	Havekost.....	5,91	128	22	21493
01 0 53 053	Hohenhorn.....	6,93	438	63	21526
01 0 53 054	Hollenbek.....	7,22	437	61	23883
01 0 53 056	Hornbek.....	5,89	188	32	21514
01 0 53 057	Horst.....	11,93	245	21	23883
01 0 53 058	Juliusburg.....	6,04	196	32	21483
01 0 53 059	Kankelau.....	4,21	190	45	21514
01 0 53 060	Kasseburg.....	7,89	567	72	22929
01 0 53 061	Kastorf.....	6,90	1 014	147	23847
01 0 53 062	Kitzlitz.....	17,73	264	15	23911
01 0 53 064	Klein Pampau.....	4,17	665	159	21514
01 0 53 066	Klein Zecher.....	9,11	235	26	23883
01 0 53 067	Klempau.....	10,23	545	53	23628
01 0 53 068	Klinkrade.....	7,40	535	72	23898
01 0 53 069	Koberg.....	11,98	685	57	23881
01 0 53 070	Köthel.....	1,52	274	180	22929
01 0 53 071	Kollow.....	8,21	624	76	21527
01 0 53 072	Kröppelshagen-Fahrendorf.....	8,37	1 062	127	21529
01 0 53 073	Krüzen.....	8,25	300	36	21483
01 0 53 074	Krukow.....	7,94	199	25	21483
01 0 53 075	Krummesse.....	3,41	1 462	429	23628
01 0 53 076	Kuddewörde.....	7,34	1 275	174	22958
01 0 53 077	Kühnen.....	7,28	416	57	23898
01 0 53 078	Kulpin.....	6,07	241	40	23911
01 0 53 079	Labenz.....	5,75	727	126	23898
01 0 53 080	Langenlehsten.....	23,37	151	6	21514
01 0 53 081	Lankau.....	19,12	498	26	23881
01 0 53 082	Lanze.....	9,05	273	30	21483
01 0 53 083	Lauenburg/ Elbe, Stadt.....	9,54	11 781	1 235	21481
01 0 53 084	Lehmrade.....	11,40	429	38	23883
01 0 53 085	Linau.....	9,66	1 123	116	22959
01 0 53 086	Lüchow.....	4,62	193	42	23898
01 0 53 087	Lütau.....	11,24	621	55	21483
01 0 53 088	Mechow.....	4,43	105	24	23909
01 0 53 089	Mönnsen.....	7,48	512	68	21493
01 0 53 090	Mölln, Stadt.....	25,05	18 412	735	23879
01 0 53 091	Mühlenrade.....	3,74	192	51	21493
01 0 53 092	Müssen.....	11,46	923	81	21516
01 0 53 093	Mustin.....	11,88	672	57	23911
01 0 53 094	Niendorf bei Berkenthin.....	3,99	185	46	23919
01 0 53 095	Niendorf/ Stecknitz.....	8,41	626	74	23881
01 0 53 096	Nusse.....	6,22	1 035	166	23896
01 0 53 097	Panten.....	13,83	655	47	23896
01 0 53 098	Pogeez.....	4,51	403	89	23911
01 0 53 099	Poggensee.....	5,44	332	61	23896
01 0 53 100	Ratzeburg, Stadt.....	30,29	13 071	432	23909
01 0 53 101	Ritzerau.....	11,11	304	27	23896
01 0 53 102	Römnitz.....	5,15	73	14	23909
01 0 53 103	Rondeshagen.....	9,51	769	81	23919
01 0 53 104	Roseburg.....	16,23	469	29	21514
01 0 53 105	Sachsenwald (Forstgutsbez.), gemfr. Geb. 2)	58,49	-	-	21521
01 0 53 106	Sahms.....	5,95	325	55	21493
01 0 53 107	Salem.....	25,11	563	22	23911
01 0 53 108	Sandesneben.....	6,13	1 422	232	23898
01 0 53 109	Schiphorst.....	8,15	456	56	23847
01 0 53 110	Schmilau.....	11,55	588	51	23911
01 0 53 111	Schnakenbek.....	13,02	805	62	21481
01 0 53 112	Schönberg.....	14,78	1 222	83	22929
01 0 53 113	Schretstaken.....	8,47	476	56	21493



3 Gemeinden in systematischer Ordnung mit Schlüsselnummer, Fläche, Bevölkerung, Bevölkerungsdichte und Postleitzahl am 31.12.1999

Schlüssel- nummer	Land, Reg.-Bezirk, Kreis, Gemeinde	Fläche km 2		Ein- wohner	Post- zahl 1)
01 0 53 114	Schürensöhlen.....	2,75	169	61	23847
01 0 53 115	Schulendorf.....	11,39	423	37	21516
01 0 53 116	Seedorf.....	21,69	500	23	23847
01 0 53 117	Siebenbäumen.....	8,82	611	69	21514
01 0 53 118	Siebeneichen.....	4,68	265	57	23847
01 0 53 119	Sierksrade.....	4,00	305	76	23847
01 0 53 120	Sirksfelde.....	8,63	330	38	23898
01 0 53 121	Steinhorst.....	16,37	555	34	23847
01 0 53 122	Sterley.....	21,39	922	43	23883
01 0 53 123	Stubben.....	5,24	403	77	23847
01 0 53 124	Talkau.....	4,88	501	103	21493
01 0 53 125	Tramm.....	6,75	304	45	21516
01 0 53 126	Walsfelde.....	3,51	190	54	23896
01 0 53 127	Wangelau.....	6,52	229	35	21483
01 0 53 128	Wentorf bei Hamburg.....	6,87	9 163	1 334	21465
01 0 53 129	Wentorf (Amt Sandesneben).....	4,99	641	128	23898
01 0 53 130	Wiershop.....	5,15	155	30	21502
01 0 53 131	Witzeeze.....	10,46	880	84	21514
01 0 53 132	Wohltorf.....	5,97	2 303	386	21521
01 0 53 133	Woltersdorf.....	7,90	253	32	21516
01 0 53 134	Worth.....	6,07	173	29	21502
01 0 53 135	Ziethen.....	11,18	902	81	23911
	zusammen ...	1 263,07	177 703	141	X
01 0 54	Nordfriesland				
	Sitz: Husum, Stadt				
01 0 54 001	Achtrup.....	29,90	1 489	50	25917
01 0 54 002	Ahrenshöft.....	8,65	495	57	25853
01 0 54 003	Ahrenviöl.....	10,11	530	52	25885
01 0 54 004	Ahrenviölfeld.....	7,29	265	36	25885
01 0 54 005	Aikersum.....	9,07	463	51	25938
01 0 54 006	Almdorf.....	5,70	514	90	25821
01 0 54 007	Arlewatt.....	5,68	341	60	25860
01 0 54 008	Augustenkoog.....	8,40	36	4	25881
01 0 54 009	Aventoft.....	14,47	501	35	25927
01 0 54 010	Bargum.....	17,29	627	36	25842
01 0 54 011	Behrendorf.....	15,29	594	39	25850
01 0 54 012	Bohmstedt.....	13,35	767	57	25853
01 0 54 013	Bondelum.....	9,18	196	21	25850
01 0 54 014	Bordelum.....	34,71	1 920	55	25852
01 0 54 015	Borgsum.....	5,51	327	59	25938
01 0 54 016	Bosbüll.....	6,33	179	28	25899
01 0 54 017	Braderup.....	13,35	721	54	25923
01 0 54 018	Bramstedtlund.....	13,85	248	18	25926
01 0 54 019	Bredstedt, Stadt.....	9,92	5 002	504	25821
01 0 54 020	Brekum.....	10,06	2 241	223	25821
01 0 54 022	Dagebüll.....	36,22	960	27	25899
01 0 54 023	Drage.....	16,43	584	36	25878
01 0 54 024	Dreisdorf.....	17,70	1 158	65	25853
01 0 54 025	Dunsum.....	2,72	80	29	25938
01 0 54 026	Elisabeth-Sophien-Koog.....	5,19	42	8	25845
01 0 54 027	Ellhöft.....	7,82	124	16	25923
01 0 54 032	Fresendelf.....	2,60	95	37	25876
01 0 54 033	Friedrichstadt, Stadt.....	3,99	2 528	634	25840
01 0 54 034	Friedrich-Wilhelm-Lübke-Koog.....	13,49	179	13	25924
01 0 54 035	Garding, Kirchspiel.....	14,87	275	18	25836
01 0 54 036	Garding, Stadt.....	3,07	2 746	894	25836
01 0 54 037	Goldebek.....	10,18	316	31	25862
01 0 54 038	Goldelund.....	12,02	387	32	25862
01 0 54 039	Gröde.....	2,52	12	5	25869
01 0 54 040	Grothusenkoog.....	3,27	21	6	25836

3 Gemeinden in systematischer Ordnung mit Schlüsselnummer, Fläche, Bevölkerung,  
Bevölkerungsdichte und Postleitzahl am 31.12.1999

Schlüssel- nummer	Land, Reg.-Bezirk, Kreis, Gemeinde	Fläche km 2	Bevölkerung	Ein- wohner je km2	Post- leit- zahl 1)
01 0 54 041	Haselund.....	12,79	848	66	25855
01 0 54 042	Hattstedt.....	7,00	2 271	324	25856
01 0 54 043	Hattstedtermarsch.....	22,86	336	15	25856
01 0 54 045	Högel.....	16,28	429	26	25858
01 0 54 046	Hörnum (Sylt).....	7,18	945	132	25997
01 0 54 048	Holm.....	4,00	91	23	25923
01 0 54 050	Hooge.....	5,92	108	18	25859
01 0 54 052	Horstedt.....	11,70	710	61	25860
01 0 54 054	Hude.....	3,54	224	63	25876
01 0 54 055	Humptrup.....	16,99	711	42	25923
01 0 54 056	Husum, Stadt.....	17,58	21 119	1 201	25813
01 0 54 057	Immenstedt.....	14,61	625	43	25885
01 0 54 059	Joldelund.....	19,12	686	36	25862
01 0 54 061	Kampen (Sylt).....	8,68	634	73	25999
01 0 54 062	Karlum.....	14,46	235	16	25926
01 0 54 063	Katharinenheerd.....	8,40	194	23	25836
01 0 54 065	Klanxbüll.....	10,63	927	87	25924
01 0 54 068	Klfixbüll.....	17,44	928	53	25899
01 0 54 070	Koldenbüttel.....	25,76	869	34	25840
01 0 54 071	Kotkerheide.....	2,10	73	35	25862
01 0 54 072	Kotzenbüll.....	7,77	247	32	25832
01 0 54 073	Ladelund.....	24,09	1 472	61	25926
01 0 54 074	Langeneß.....	11,57	125	11	25863
01 0 54 075	Langenhorn.....	47,40	3 065	65	25842
01 0 54 076	Leck.....	29,79	7 660	257	25917
01 0 54 077	Lexgaard.....	5,24	68	13	25923
01 0 54 078	List.....	19,26	2 823	147	25992
01 0 54 079	Löwenstedt.....	19,62	651	33	25864
01 0 54 080	Lütjenholm.....	10,71	353	33	25842
01 0 54 083	Midlum.....	8,50	326	38	25938
01 0 54 084	Mildstedt.....	8,71	3 323	382	25866
01 0 54 085	Nebel.....	11,96	1 053	88	25946
01 0 54 086	Neukirchen.....	31,58	1 301	41	25927
01 0 54 087	Nieblum.....	7,86	670	85	25938
01 0 54 088	Niebüll, Stadt.....	30,63	7 966	260	25899
01 0 54 089	Norddorf.....	5,90	647	110	25946
01 0 54 090	Norderfriedrichskoog.....	5,31	45	8	25870
01 0 54 091	Nordstrand.....	45,25	2 269	50	25845
01 0 54 092	Norstedt.....	13,50	435	32	25884
01 0 54 093	Ockholm.....	18,06	401	22	25842
01 0 54 094	Oevenum.....	10,87	515	47	25938
01 0 54 095	Oldenswort.....	45,83	1 267	28	25870
01 0 54 096	Oldersbek.....	10,82	651	60	25873
01 0 54 097	Olderup.....	9,95	420	42	25860
01 0 54 098	Oldsum.....	13,30	541	41	25938
01 0 54 099	Ostenfeld (Husum).....	27,67	1 399	51	25872
01 0 54 100	Osterhever.....	10,03	228	23	25836
01 0 54 101	Oster-Ohrstedt.....	11,29	634	56	25885
01 0 54 103	Pellworm.....	37,44	1 176	31	25849
01 0 54 104	Poppenbüll.....	15,50	219	14	25836
01 0 54 105	Ramstedt.....	5,42	412	76	25876
01 0 54 106	Rantrum.....	13,72	1 418	103	25873
01 0 54 107	Rantum (Sylt).....	9,39	493	53	25980
01 0 54 108	Reußenköge.....	36,60	341	9	25821
01 0 54 109	Risum-Lindholm.....	36,03	3 521	98	25920
01 0 54 110	Rodenäs.....	19,84	455	23	25924
01 0 54 113	Sankt Peter-Ording.....	28,25	4 159	147	25826
01 0 54 115	Schobüll.....	7,62	1 640	215	25875
01 0 54 116	Schwabstedt.....	19,64	1 296	66	25876
01 0 54 118	Schwesing.....	15,63	920	59	25813
01 0 54 119	Seeth.....	13,56	711	52	25878
01 0 54 120	Simonsberg.....	17,09	882	52	25813
01 0 54 121	Sönnebüll.....	4,12	223	54	25821

3 Gemeinden in systematischer Ordnung mit Schlüsselnummer, Fläche, Bevölkerung, Bevölkerungsdichte und Postleitzahl am 31.12.1999

Schlüssel- nummer	Land, Reg.-Bezirk, Kreis, Gemeinde	Fläche km 2	Bevölkerung	Ein- wohner je km2	Post- leit- zahl 1)
01 0 54 123	Sollwitt.....	10,95	316	29	25884
01 0 54 124	Sprakebüll.....	11,37	214	19	25917
01 0 54 125	Stadum.....	19,74	1 054	53	25917
01 0 54 126	Stedesand.....	15,19	840	55	25920
01 0 54 128	Struckum.....	8,92	954	107	25821
01 0 54 129	Süderende.....	2,59	177	68	25938
01 0 54 130	Süderhöft.....	2,60	18	7	25876
01 0 54 131	Süderlügum.....	26,59	2 082	78	25923
01 0 54 132	Südermarsch.....	30,66	150	5	25813
01 0 54 133	Sylt-Ost.....	37,97	5 623	148	25980
01 0 54 134	Tating.....	29,49	950	32	25881
01 0 54 135	Tetenbüll.....	36,48	698	19	25882
01 0 54 136	Tinningstedt.....	8,91	209	23	25917
01 0 54 138	Tönning, Stadt.....	43,14	4 998	116	25832
01 0 54 140	Tümlauer Koog.....	6,20	123	20	25881
01 0 54 141	Uelvesbüll.....	10,23	261	26	25889
01 0 54 142	Uphusum.....	7,06	392	56	25923
01 0 54 143	Utersum.....	5,26	439	83	25938
01 0 54 144	Viöl.....	18,95	1 722	91	25884
01 0 54 145	Vollerwiek.....	4,58	213	47	25836
01 0 54 146	Vollstedt.....	6,18	142	23	25821
01 0 54 148	Welt.....	8,22	234	28	25836
01 0 54 149	Wenningstedt (Sylt).....	6,36	1 506	237	25996
01 0 54 150	Westerhever.....	12,93	122	9	25881
01 0 54 151	Westerland, Stadt.....	10,45	9 098	871	25980
01 0 54 152	Wester-Ohrstedt.....	18,54	979	53	25885
01 0 54 154	Westre.....	19,13	424	22	25926
01 0 54 156	Winnert.....	18,88	745	39	25887
01 0 54 157	Wisch.....	3,05	120	39	25876
01 0 54 158	Witsum.....	1,59	47	30	25938
01 0 54 159	Wittbek.....	19,91	776	39	25872
01 0 54 160	Wittbüll.....	2,59	697	269	25946
01 0 54 161	Witzwort.....	28,14	946	34	25889
01 0 54 162	Wobbenbüll.....	1,69	463	274	25856
01 0 54 163	Wrixum.....	7,55	626	83	25938
01 0 54 164	Wyk auf Föhr, Stadt.....	8,00	4 428	554	25938
01 0 54 165	Galmsbüll.....	49,05	660	13	25899
01 0 54 166	Emmelsbüll-Horsbüll.....	35,73	1 078	30	25924
01 0 54 167	Enge-Sande.....	24,82	1 103	44	25917
	zusammen ...	2 049,25	163 974	80	X
01 0 55	Ostholstein				
	Sitz: Eutin, Stadt				
01 0 55 001	Ahrensböck.....	95,38	8 222	86	23623
01 0 55 002	Altenkrempe.....	36,64	1 136	31	23730
01 0 55 004	Bad Schwartau, Stadt.....	18,40	20 026	1 088	23611
01 0 55 005	Bannesdorf auf Fehmarn.....	59,89	2 234	37	23769
01 0 55 006	Beschendorf.....	8,54	539	63	23738
01 0 55 007	Bosau.....	64,25	3 505	55	23715
01 0 55 008	Burg auf Fehmarn, Stadt.....	14,88	6 188	416	23769
01 0 55 010	Dahme.....	9,08	1 220	134	23747
01 0 55 011	Damlos.....	9,35	640	68	23738
01 0 55 012	Eutin, Stadt.....	41,39	16 732	404	23701
01 0 55 014	Göhl.....	21,20	1 103	52	23758
01 0 55 015	Gremersdorf.....	45,78	1 492	33	23758
01 0 55 016	Grömitz.....	51,00	7 481	147	23743
01 0 55 017	Großenbrode.....	20,98	2 081	99	23775
01 0 55 018	Grube.....	20,20	1 023	51	23749
01 0 55 020	Harmsdorf.....	17,82	735	41	23738
01 0 55 021	Heiligenhafen, Stadt.....	18,12	9 176	506	23774
01 0 55 022	Heringsdorf.....	29,42	1 108	38	23777
01 0 55 023	Kabelhorst.....	5,74	432	75	23738

3 Gemeinden in systematischer Ordnung mit Schlüsselnummer, Fläche, Bevölkerung,  
Bevölkerungsdichte und Postleitzahl am 31.12.1999

Schlüssel- nummer	Land, Reg.-Bezirk, Kreis, Gemeinde	Fläche km 2	Bevölkerung	Ein- wohner je km2	Post- leit- zahl 1)
01 0 55 024	Kasseedorf.....	33,77	1 512	45	23717
01 0 55 025	Kellenhusen (Ostsee).....	8,23	1 028	125	23746
01 0 55 026	Landkirchen auf Fehmarn.....	52,14	2 329	45	23769
01 0 55 027	Lensahn.....	27,70	4 889	176	23738
01 0 55 028	Malente.....	69,06	10 709	155	23714
01 0 55 029	Manhagen.....	9,63	395	41	23738
01 0 55 031	Neukirchen.....	28,50	1 118	39	23779
01 0 55 032	Neustadt in Holstein, Stadt.....	19,74	15 878	804	23730
01 0 55 033	Oldenburg in Holstein, Stadt.....	39,66	10 039	253	23758
01 0 55 035	Ratekau.....	59,60	15 213	255	23626
01 0 55 036	Riepsdorf.....	25,81	1 063	41	23738
01 0 55 037	Schashagen.....	41,46	2 366	57	23730
01 0 55 038	Schönwalde am Bungsberg.....	39,06	2 520	65	23744
01 0 55 039	Sierksdorf.....	19,50	1 453	75	23730
01 0 55 040	Stockelsdorf.....	56,69	16 408	289	23617
01 0 55 041	Süsel.....	75,31	5 012	67	23701
01 0 55 042	Timmendorfer Strand.....	20,12	8 909	443	23669
01 0 55 043	Wangels.....	67,12	2 285	34	23758
01 0 55 044	Scharbeutz.....	51,76	11 418	221	23683 *
01 0 55 045	Westfehmarn.....	58,54	1 783	30	23769
	zusammen ...	1 391,46	201 400	145	X
01 0 56	Pinneberg Sitz: Pinneberg, Stadt				
01 0 56 001	Appen.....	20,29	5 191	256	25482
01 0 56 002	Barmstedt, Stadt.....	17,16	9 203	536	25355
01 0 56 003	Bevern.....	8,04	541	67	25355
01 0 56 004	Bilsen.....	6,20	662	107	25485
01 0 56 005	Bönningstedt.....	12,05	3 828	318	25474
01 0 56 006	Bokel.....	16,02	602	38	25364
01 0 56 008	Bokholt-Hanredder.....	8,56	1 205	141	25335
01 0 56 009	Borstel-Hohenraden.....	14,88	1 866	125	25494
01 0 56 010	Brande-Hörnerkirchen.....	13,14	1 458	111	25364
01 0 56 011	Bullenkuhlen.....	3,94	324	82	25355
01 0 56 013	Ellerbek.....	9,11	4 215	463	25474
01 0 56 014	Ellerhoop.....	10,80	1 307	121	25373
01 0 56 015	Elmshorn, Stadt.....	21,36	47 349	2 217	25335 *
01 0 56 016	Groß Nordende.....	5,64	666	118	25436
01 0 56 017	Groß Offenseth-Aspern.....	10,56	365	35	25355
01 0 56 018	Halstenbek.....	12,58	15 697	1 248	25469
01 0 56 019	Haselau.....	18,99	1 049	55	25489
01 0 56 020	Haseldorf.....	18,08	1 673	93	25489
01 0 56 021	Hasloh.....	11,07	3 415	308	25474
01 0 56 022	Heede.....	15,48	666	43	25355
01 0 56 023	Heidgraben.....	5,37	2 080	387	25436
01 0 56 024	Heist.....	9,96	2 453	246	25492
01 0 56 025	Helgoland.....	4,21	1 561	371	27498
01 0 56 026	Hemdingen.....	16,42	1 502	91	25485
01 0 56 027	Hetlingen.....	23,96	1 267	53	25491
01 0 56 028	Holm.....	16,05	2 834	177	25488
01 0 56 029	Klein Nordende.....	10,80	2 911	270	25336
01 0 56 030	Klein Offenseth-Sparrieshoop.....	16,92	2 409	142	25365
01 0 56 031	Kölln-Reisiek.....	6,77	2 530	374	25337
01 0 56 032	Kummerfeld.....	6,50	1 878	289	25495
01 0 56 033	Seester.....	11,57	939	81	25370
01 0 56 034	Langeln.....	10,28	522	51	25485
01 0 56 035	Lutzhorn.....	21,71	711	33	25355
01 0 56 036	Moorrege.....	10,77	3 950	367	25436
01 0 56 037	Neuendeich.....	8,54	491	57	25436
01 0 56 038	Osterhorn.....	6,38	433	68	25364
01 0 56 039	Pinneberg, Stadt.....	21,54	39 300	1 825	25421
01 0 56 040	Prisdorf.....	5,23	2 046	391	25497

3 Gemeinden in systematischer Ordnung mit Schlüsselnummer, Fläche, Bevölkerung, Bevölkerungsdichte und Postleitzahl am 31.12.1999

Schlüssel- nummer	Land, Reg.-Bezirk, Kreis, Gemeinde	Fläche km 2	Bevölkerung	Ein- wohner je km2	Post- leitzahl 1)
01 0 56 041	Quickborn, Stadt.....	43,21	19 789	458	25451
01 0 56 042	Raa-Besenbek.....	12,98	505	39	25335
01 0 56 043	Reilingen.....	13,19	13 447	1 019	25462
01 0 56 044	Schenefeld, Stadt.....	9,99	17 684	1 770	22869
01 0 56 045	Seestermühe.....	23,35	854	37	25371
01 0 56 046	Seeth-Ekholz.....	6,89	780	113	25337
01 0 56 047	Tangstedt.....	12,52	1 926	154	25499
01 0 56 048	Tornesch.....	20,96	12 522	597	25436
01 0 56 049	Uetersen, Stadt.....	11,07	18 012	1 627	25436
01 0 56 050	Wedel, Stadt.....	33,82	31 783	940	22880
01 0 56 051	Westerhorn.....	9,37	1 156	123	25364
	zusammen ...	664,28	289 557	436	X
01 0 57	Plön				
	Sitz: Plön, Stadt				
01 0 57 001	Ascheberg (Holstein).....	20,93	2 825	135	24326
01 0 57 002	Barmissen.....	5,15	207	40	24245
01 0 57 003	Barsbek.....	8,73	620	71	24217
01 0 57 004	Behrendsdorf (Ostsee).....	20,85	568	27	24321
01 0 57 005	Belau.....	14,89	315	21	24601
01 0 57 006	Bendfeld.....	4,41	229	52	24217
01 0 57 007	Blekendorf.....	38,32	1 823	48	24327
01 0 57 008	Bönebüttel.....	20,40	1 997	98	24620
01 0 57 009	Bösdorf.....	21,10	1 599	76	24306
01 0 57 010	Boksee.....	5,52	468	85	24220
01 0 57 011	Bothkamp.....	13,80	314	23	24250
01 0 57 012	Brodersdorf.....	3,63	441	121	24235
01 0 57 013	Dannau.....	9,12	619	68	24329
01 0 57 015	Dersau.....	7,51	912	121	24326
01 0 57 016	Dobersdorf.....	21,91	1 187	54	24232
01 0 57 017	Dörnick.....	4,30	273	63	24326
01 0 57 018	Fahren.....	3,60	155	43	24253
01 0 57 020	Fiefbergen.....	5,80	569	98	24217
01 0 57 021	Giekau.....	32,80	1 063	32	24321
01 0 57 022	Grebin.....	24,14	1 046	43	24329
01 0 57 023	Großbarkau.....	2,93	211	72	24245
01 0 57 024	Großharrie.....	13,16	531	40	24625
01 0 57 025	Heikendorf.....	14,72	8 001	544	24226
01 0 57 026	Helmstorf.....	12,73	331	26	24321
01 0 57 027	Högsdorf.....	10,92	414	38	24327
01 0 57 028	Höndorf.....	5,63	323	57	24217
01 0 57 029	Hohenfelde.....	10,54	995	94	24257
01 0 57 030	Hohwacht (Ostsee).....	8,76	902	103	24321
01 0 57 031	Honigsee.....	11,27	449	40	24211
01 0 57 032	Kalübbe.....	11,80	599	51	24326
01 0 57 033	Kirchbarkau.....	2,16	727	337	24245
01 0 57 034	Kirchnüchel.....	10,09	200	20	23714
01 0 57 035	Klamp.....	9,72	730	75	24321
01 0 57 036	Klausdorf.....	6,52	6 142	942	24147
01 0 57 037	Klein Barkau.....	4,19	269	64	24245
01 0 57 038	Kletkamp.....	11,52	140	12	24327
01 0 57 039	Köhn.....	13,16	776	59	24257
01 0 57 040	Krokau.....	4,43	400	90	24217
01 0 57 041	Krummbek.....	5,48	318	58	24217
01 0 57 042	Kühren.....	16,81	692	41	24211
01 0 57 043	Laboe.....	5,06	5 056	999	24235
01 0 57 044	Lammershagen.....	26,04	289	11	24238
01 0 57 045	Lebrade.....	18,59	627	34	24306
01 0 57 046	Lehmkuhlen.....	31,25	1 464	47	24211
01 0 57 047	Löptin.....	9,08	304	33	24250
01 0 57 048	Lütjenburg, Stadt.....	6,15	5 696	926	24321
01 0 57 049	Lutterbek.....	3,23	390	121	24235

3 Gemeinden in systematischer Ordnung mit Schlüsselnummer, Fläche, Bevölkerung, Bevölkerungsdichte und Postleitzahl am 31.12.1999

Schlüssel- nummer	Land, Reg.-Bezirk, Kreis, Gemeinde	Fläche km 2	Bevölkerung	Ein- wohner je km2	Post- leit- zahl 1)
01 0 57 050	Martensrade.....	19,53	880	45	24238
01 0 57 051	Mönkeberg.....	2,71	3 196	1 179	24248
01 0 57 052	Mucheln.....	14,28	600	42	24238
01 0 57 053	Nehnten.....	22,04	274	12	24326
01 0 57 054	Nettelsee.....	6,47	386	60	24250
01 0 57 055	Panker.....	22,74	1 482	65	24321
01 0 57 056	Passade.....	4,32	252	58	24253
01 0 57 057	Plön, Stadt.....	35,94	13 178	367	24306
01 0 57 058	Pohnsdorf.....	24,62	453	18	24211
01 0 57 059	Postfeld.....	8,33	453	54	24211
01 0 57 060	Prasdorf.....	4,77	439	92	24253
01 0 57 062	Preetz, Stadt.....	14,40	15 383	1 068	24211
01 0 57 063	Probsteierhagen.....	14,95	1 859	124	24253
01 0 57 064	Raisdorf.....	11,29	7 535	667	24223
01 0 57 065	Rantzau.....	16,91	320	19	24321
01 0 57 066	Rastorf.....	20,02	845	42	24211
01 0 57 067	Rathjensdorf.....	12,58	524	42	24306
01 0 57 068	Rendswühren.....	19,62	745	38	24619
01 0 57 069	Ruhwinkel.....	13,13	1 030	78	24601
01 0 57 070	Schellhorn.....	10,54	1 536	146	24211
01 0 57 071	Schillsdorf.....	26,48	908	34	24637
01 0 57 072	Schlesen.....	7,99	510	64	24256
01 0 57 073	Schönberg (Holstein).....	11,64	6 273	539	24217
01 0 57 074	Schönkirchen.....	16,02	6 414	400	24232
01 0 57 076	Schwartbuck.....	13,09	838	64	24257
01 0 57 077	Selent.....	4,26	1 249	293	24238
01 0 57 078	Stakendorf.....	7,96	437	55	24217
01 0 57 079	Stein.....	3,83	844	220	24235
01 0 57 080	Stolpe.....	23,21	1 289	56	24601
01 0 57 081	Stoltenberg.....	7,78	312	40	24256
01 0 57 082	Tröndel.....	7,58	393	52	24321
01 0 57 083	Tasdorf.....	5,12	396	77	24536
01 0 57 084	Wahlstorf.....	14,83	539	36	24211
01 0 57 085	Wankendorf.....	13,34	2 787	209	24601
01 0 57 086	Warnau.....	3,98	358	90	24250
01 0 57 087	Wendtorf.....	5,10	1 176	231	24235
01 0 57 088	Wisch.....	9,20	670	73	24217
01 0 57 089	Wittmoldt.....	5,71	191	33	24306
01 0 57 090	Fargau-Pratjau.....	23,53	800	34	24256
	zusammen ...	1 082,69	131 960	122	X
01 0 58	Rendsburg-Eckernförde Sitz: Rendsburg, Stadt				
01 0 58 001	Achterwehr.....	15,66	839	54	24239
01 0 58 002	Ahlefeld.....	4,17	170	41	24811
01 0 58 003	Alt Duvenstedt.....	21,15	1 754	83	24791
01 0 58 004	Altenhof.....	12,09	285	24	24340
01 0 58 005	Altenholz.....	19,03	10 148	533	24161
01 0 58 007	Arpsdorf.....	12,10	248	20	24634
01 0 58 008	Ascheffel.....	10,39	988	95	24358
01 0 58 009	Aukrug.....	49,88	3 752	75	24613
01 0 58 010	Bargstall.....	4,62	151	33	24806
01 0 58 011	Bargstedt.....	25,32	751	30	24793
01 0 58 012	Barkelsby.....	17,86	1 593	89	24360
01 0 58 013	Beldorf.....	12,00	318	27	25557
01 0 58 014	Bendorf.....	20,58	492	24	25557
01 0 58 015	Beringstedt.....	14,29	771	54	25575
01 0 58 016	Bissee.....	9,27	179	19	24582
01 0 58 017	Bistensee.....	5,87	273	47	24358
01 0 58 018	Blumenthal.....	7,80	705	90	24241
01 0 58 019	Bönnhusen.....	5,29	326	62	24220
01 0 58 021	Bokel.....	15,27	659	43	24802

3 Gemeinden in systematischer Ordnung mit Schlüsselnummer, Fläche, Bevölkerung,  
Bevölkerungsdichte und Postleitzahl am 31.12.1999

Schlüssel- nummer	Land, Reg.-Bezirk, Kreis, Gemeinde	Fläche km 2	Bevölkerung	Ein- wohner je km2	Post- leitzahl 1)
01 0 58 022	Bordesholm.....	10,16	7 561	744	24582
01 0 58 023	Borgdorf-Seedorf.....	6,63	419	63	24589
01 0 58 024	Borgstedt.....	9,40	1 263	134	24794
01 0 58 025	Bornholt.....	10,97	239	22	25557
01 0 58 026	Bovenau.....	26,20	1 029	39	24796
01 0 58 027	Brammer.....	13,66	346	25	24793
01 0 58 028	Bredenbek.....	12,43	1 198	96	24796
01 0 58 029	Breiholz.....	18,49	1 512	82	24797
01 0 58 030	Brekendorf.....	20,48	988	48	24811
01 0 58 031	Brinjahe.....	4,62	149	32	24816
01 0 58 032	Brodersby.....	9,79	737	75	24398
01 0 58 033	Brügge.....	7,86	932	119	24582
01 0 58 034	Büdelndorf.....	6,23	10 305	1 654	24782
01 0 58 035	Bünsdorf.....	13,24	537	41	24794
01 0 58 036	Christiansholm.....	8,41	239	28	24799
01 0 58 037	Dänischenhagen.....	15,71	3 348	213	24229
01 0 58 038	Dätgen.....	10,61	552	52	24589
01 0 58 039	Damendorf.....	7,48	427	57	24361
01 0 58 040	Damp.....	13,81	1 623	118	24351
01 0 58 042	Dörphof.....	15,02	741	49	24398
01 0 58 043	Eckernförde, Stadt.....	17,97	23 138	1 288	24340
01 0 58 044	Ehndorf.....	14,72	544	37	24647
01 0 58 045	Eisendorf.....	5,49	287	52	24589
01 0 58 046	Ellerndorf.....	10,20	530	52	24589
01 0 58 047	Elsdorf-Westermühlen.....	27,50	1 681	61	24800
01 0 58 048	Embühren.....	7,45	214	29	24819
01 0 58 049	Emkendorf.....	38,93	1 569	40	24802
01 0 58 050	Feide.....	13,87	1 913	138	24242
01 0 58 051	Feim.....	15,33	1 109	72	24244
01 0 58 052	Fleckeby.....	12,31	1 641	133	24357
01 0 58 053	Flintbek.....	17,57	7 181	409	24220
01 0 58 054	Fockbek.....	26,63	6 179	232	24787
01 0 58 055	Friedrichsgraben.....	5,39	53	10	24799
01 0 58 056	Friedrichsholm.....	7,13	450	63	24799
01 0 58 057	Gammelby.....	8,30	527	63	24340
01 0 58 058	Gettorf.....	9,19	5 867	638	24214
01 0 58 059	Gnutz.....	22,96	1 118	49	24622
01 0 58 061	Gokels.....	10,64	610	57	25557
01 0 58 062	Grauel.....	5,73	241	42	24594
01 0 58 063	Grevenkrug.....	4,16	293	70	24241
01 0 58 064	Groß Buchwald.....	8,94	361	40	24582
01 0 58 065	Groß Vollstedt.....	9,04	951	105	24802
01 0 58 066	Groß Wittensee.....	23,61	1 012	43	24361
01 0 58 067	Güby.....	11,89	929	78	24357
01 0 58 068	Haale.....	13,04	515	39	24819
01 0 58 069	Haby.....	5,79	552	95	24361
01 0 58 070	Hamdorf.....	30,60	1 295	42	24805
01 0 58 071	Hamweddel.....	9,66	479	50	24816
01 0 58 072	Hanerau-Hademarschen.....	14,60	3 159	216	25557
01 0 58 073	Haßmoor.....	10,28	298	29	24790
01 0 58 074	Heinkenborstel.....	7,55	167	22	24594
01 0 58 075	Hörsten.....	8,82	124	14	24797
01 0 58 076	Hoffeld.....	6,62	164	25	24582
01 0 58 077	Hohenwestedt.....	18,18	4 840	266	24594
01 0 58 078	Hohn.....	31,94	2 226	70	24806
01 0 58 080	Holtsee.....	21,71	1 348	62	24363
01 0 58 081	Holzbunge.....	5,19	355	68	24361
01 0 58 082	Holzdorf.....	17,35	920	53	24364
01 0 58 083	Hütten.....	6,91	204	30	24358
01 0 58 084	Hummelfeld.....	7,98	277	35	24357
01 0 58 085	Jahrsdorf.....	8,77	223	25	24594
01 0 58 086	Jevenstedt.....	45,44	3 209	71	24808
01 0 58 087	Karby.....	2,09	613	293	24398

3 Gemeinden in systematischer Ordnung mit Schlüsselnummer, Fläche, Bevölkerung, Bevölkerungsdichte und Postleitzahl am 31.12.1999

Schlüssel- nummer	Land, Reg.-Bezirk, Kreis, Gemeinde	Fläche km 2	Bevölkerung	Ein- wohner je km2	Post- leitzahl 1)
01 0 58 088	Klein Wittensee.....	4,31	204	47	24361
01 0 58 089	Königshügel.....	6,26	155	25	24799
01 0 58 090	Kosel.....	30,00	1 341	45	24354
01 0 58 091	Krogaspe.....	11,82	440	37	24644
01 0 58 092	Kronshagen.....	5,35	12 259	2 291	24119
01 0 58 093	Krummwich.....	13,91	730	52	24796
01 0 58 094	Langwedel.....	24,22	1 277	53	24631
01 0 58 096	Lindau.....	25,18	1 328	53	24214
01 0 58 097	Lohe-Föhrden.....	16,03	671	42	24806
01 0 58 098	Loop.....	8,34	201	24	24644
01 0 58 099	Loose.....	13,12	842	64	24366
01 0 58 100	Lütjenwestedt.....	22,31	629	28	25585
01 0 58 101	Luhnstedt.....	15,34	450	29	24816
01 0 58 102	Goosefeld.....	9,81	749	76	24340
01 0 58 103	Meezen.....	8,76	373	43	24594
01 0 58 104	Melsdorf.....	5,88	1 645	280	24109
01 0 58 105	Mielkendorf.....	7,78	1 231	158	24247
01 0 58 106	Mörel.....	8,69	245	28	24594
01 0 58 107	Molfsee.....	7,17	5 085	709	24113
01 0 58 108	Mühbrook.....	5,30	504	95	24582
01 0 58 109	Negenharrie.....	12,43	350	28	24625
01 0 58 110	Neudorf-Bornstein.....	14,17	1 005	71	24214
01 0 58 111	Neu Duvenstedt.....	5,71	135	24	24791
01 0 58 112	Neuwittenbek.....	13,12	1 308	100	24214
01 0 58 113	Nienborstel.....	16,40	611	37	24819
01 0 58 115	Nindorf.....	14,04	628	45	24594
01 0 58 116	Noer.....	13,90	817	59	24214
01 0 58 117	Nortorf, Stadt.....	12,77	6 433	504	24589
01 0 58 118	Nübbel.....	14,02	1 630	116	24768
01 0 58 119	Oldenbüttel.....	7,98	283	35	25557
01 0 58 120	Oldenhütten.....	4,33	129	30	24793
01 0 58 121	Osdorf.....	19,88	2 077	104	24251
01 0 58 122	Ostenfeld (Rendsburg).....	7,27	549	76	24790
01 0 58 123	Osterby.....	9,84	963	98	24367
01 0 58 124	Osterrönfeld.....	18,24	4 456	244	24783
01 0 58 125	Osterstedt.....	10,95	680	62	25590
01 0 58 126	Ottendorf.....	3,55	760	214	24107
01 0 58 127	Owschlag.....	39,32	3 320	84	24811
01 0 58 128	Padenstedt.....	14,59	952	65	24634
01 0 58 129	Prinzenmoor.....	5,59	181	32	24805
01 0 58 130	Quarnbek.....	16,17	1 786	110	24107
01 0 58 131	Rade b. Hohenwestedt.....	3,21	71	22	24594
01 0 58 132	Rade b. Rendsburg.....	6,52	243	37	24790
01 0 58 133	Reesdorf.....	3,07	144	47	24241
01 0 58 134	Remmels.....	9,49	426	45	24594
01 0 58 135	Rendsburg, Stadt.....	22,99	29 560	1 286	24768
01 0 58 136	Rickert.....	5,52	979	177	24782
01 0 58 137	Rieseby.....	38,84	2 502	64	24354
01 0 58 138	Rodenbek.....	7,09	488	69	24247
01 0 58 139	Rumohr.....	8,60	755	88	24254
01 0 58 140	Schacht-Audorf.....	6,52	4 237	650	24790
01 0 58 141	Schierensee.....	9,18	399	43	24241
01 0 58 142	Schinkel.....	10,21	1 034	101	24214
01 0 58 143	Schmalstede.....	4,81	243	51	24241
01 0 58 144	Schönbek.....	6,11	173	28	24582
01 0 58 145	Schönhorst.....	3,55	322	91	24220
01 0 58 146	Schülldorf.....	12,64	594	47	24790
01 0 58 147	Schülp b. Nortorf.....	9,86	781	79	24589
01 0 58 148	Schülp b. Rendsburg.....	10,71	1 006	94	24813
01 0 58 150	Schwedeneck.....	28,55	2 955	104	24229
01 0 58 151	Seefeld.....	6,77	373	55	25557
01 0 58 152	Sehestedt.....	15,25	825	54	24814
01 0 58 153	Sören.....	6,50	163	25	24241



3 Gemeinden in systematischer Ordnung mit Schlüsselnummer, Fläche, Bevölkerung, Bevölkerungsdichte und Postleitzahl am 31.12.1999

Schlüssel- nummer	Land, Reg.-Bezirk, Kreis, Gemeinde	Fläche km 2	Bevölkerung	Ein- wohner je km2	Post- leitz- zahl 1)
01 0 58 154	Sophienhamm.....	5,91	359	61	24806
01 0 58 155	Stafstedt.....	11,83	368	31	24816
01 0 58 156	Steenfeld.....	11,02	401	36	25557
01 0 58 157	Strande.....	13,73	1 586	116	24229
01 0 58 158	Tackesdorf.....	7,65	80	10	24797
01 0 58 159	Tappendorf.....	6,69	322	48	24594
01 0 58 160	Techelsdorf.....	4,35	160	37	24220
01 0 58 161	Thaden.....	12,05	288	24	25557
01 0 58 162	Thumby.....	27,39	548	20	24351
01 0 58 163	Timmaspe.....	15,42	1 067	69	24644
01 0 58 164	Todenbüttel.....	11,78	1 076	91	24819
01 0 58 165	Tüttendorf.....	17,90	1 112	62	24214
01 0 58 166	Waabs.....	33,27	1 363	41	24369
01 0 58 167	Wapelfeld.....	8,11	340	42	24594
01 0 58 168	Warder.....	8,69	558	64	24646
01 0 58 169	Wasbek.....	23,50	2 007	85	24647
01 0 58 170	Wattenbek.....	6,05	2 651	438	24582
01 0 58 171	Westensee.....	36,91	1 618	44	24259
01 0 58 172	Westerrönfeld.....	7,81	5 073	650	24784
01 0 58 173	Windeby.....	14,77	1 100	74	24340
01 0 58 174	Winnemark.....	9,58	545	57	24398
	zusammen ...	2 185,56	268 220	123	X
01 0 59	Schleswig-Flensburg Sitz: Schleswig, Stadt				
01 0 59 001	Alt Bennebek.....	14,08	326	23	24848
01 0 59 002	Arnis, Stadt.....	0,45	329	731	24399
01 0 59 005	Bergenhusen.....	18,21	715	39	24861
01 0 59 006	Böel.....	13,66	741	54	24405
01 0 59 008	Böklund.....	7,87	1 506	191	24860
01 0 59 009	Börm.....	18,70	806	43	24863
01 0 59 010	Bollingstedt.....	27,05	1 482	55	24855
01 0 59 011	Boren.....	18,49	829	45	24392
01 0 59 012	Borgwedel.....	9,96	677	68	24857
01 0 59 014	Brebel.....	6,96	417	60	24888
01 0 59 016	Brodersby.....	10,36	500	48	24864
01 0 59 018	Busdorf.....	5,34	1 715	321	24866
01 0 59 019	Dannewerk.....	16,65	1 053	63	24867
01 0 59 020	Dörpstedt.....	16,61	578	35	24869
01 0 59 021	Dollrothfeld.....	4,99	262	53	24392
01 0 59 022	Ekenis.....	8,00	247	31	24392
01 0 59 023	Ellingstedt.....	21,49	861	40	24870
01 0 59 024	Erfde.....	33,95	2 059	61	24803
01 0 59 026	Fahrdorf.....	12,00	2 321	193	24857
01 0 59 032	Geltorf.....	8,08	393	49	24884
01 0 59 033	Goltorf.....	3,09	234	76	24864
01 0 59 034	Grödersby.....	6,64	285	43	24376
01 0 59 035	Groß Rheide.....	15,37	911	59	24848
01 0 59 037	Havetoft.....	14,53	890	61	24873
01 0 59 038	Havetoftlojt.....	14,89	905	61	24875
01 0 59 039	Hollingstedt.....	17,51	965	55	24876
01 0 59 041	Hüsby.....	9,68	672	69	24850
01 0 59 042	Idstedt.....	13,35	727	54	24879
01 0 59 043	Jagel.....	11,89	933	78	24878
01 0 59 044	Jübek.....	15,58	2 341	150	24855
01 0 59 045	Kappeln, Stadt.....	43,32	10 138	234	24376
01 0 59 047	Kiesby.....	3,66	230	63	24392
01 0 59 049	Klappholz.....	8,22	534	65	24860
01 0 59 050	Klein Bennebek.....	25,63	569	22	24848
01 0 59 051	Klein Rheide.....	12,82	352	27	24848
01 0 59 053	Kropp.....	31,94	6 384	200	24848
01 0 59 055	Lojt.....	6,69	278	42	24888

3 Gemeinden in systematischer Ordnung mit Schlüsselnummer, Fläche, Bevölkerung, Bevölkerungsdichte und Postleitzahl am 31.12.1999

Schlüssel- nummer	Land, Reg.-Bezirk, Kreis, Gemeinde	Fläche km 2	Bevölkerung	Ein- wohner je km2	Post- leit- zahl 1)
01 0 59 056	Lottorf.....	5,78	213	37	24878
01 0 59 057	Lürschau.....	16,52	1 071	65	24850
01 0 59 058	Meggerdorf.....	23,49	758	32	24799
01 0 59 060	Mohrkirch.....	14,42	1 045	72	24405
01 0 59 062	Neuberend.....	4,42	1 152	261	24879
01 0 59 063	Norderbrarup.....	3,98	650	163	24392
01 0 59 064	Norderstapel.....	15,90	828	52	25868
01 0 59 065	Nottfeld.....	3,18	150	47	24392
01 0 59 067	Oersberg.....	7,09	350	49	24407
01 0 59 068	Rabenkirchen-Faulück.....	14,21	711	50	24407
01 0 59 069	Rüde.....	6,10	360	59	24986
01 0 59 070	Rügge.....	6,02	213	35	24405
01 0 59 071	Satrup.....	23,96	3 270	136	24986
01 0 59 072	Saustrup.....	8,14	221	27	24392
01 0 59 073	Schaalby.....	24,99	1 647	66	24882
01 0 59 074	Scheggerott.....	6,32	404	64	24392
01 0 59 075	Schleswig, Stadt.....	24,31	25 443	1 047	24837
01 0 59 076	Schnarup-Thumby.....	10,72	580	54	24891
01 0 59 077	Schuby.....	23,94	2 488	104	24850
01 0 59 078	Selk.....	10,07	763	76	24884
01 0 59 079	Silberstedt.....	37,89	2 209	58	24887
01 0 59 080	Steinfeld.....	8,73	710	81	24388
01 0 59 081	Stolk.....	14,54	886	61	24890
01 0 59 082	Struxdorf.....	13,39	697	52	24891
01 0 59 083	Süderbrarup.....	8,10	3 802	469	24392
01 0 59 084	Süderfahrenstedt.....	9,08	474	52	24890
01 0 59 085	Süderstapel.....	16,96	1 058	62	25879
01 0 59 086	Taarstedt.....	13,69	902	66	24893
01 0 59 087	Tetenhusen.....	23,79	841	35	24817
01 0 59 088	Tielen.....	13,32	349	26	24803
01 0 59 090	Tolk.....	10,50	1 047	100	24894
01 0 59 092	Trela.....	21,74	1 486	68	24896
01 0 59 093	Ülsby.....	10,60	483	46	24860
01 0 59 094	Ulsnis.....	19,85	648	33	24897
01 0 59 095	Wagersrott.....	5,64	248	44	24392
01 0 59 096	Wohlde.....	14,43	547	38	24899
01 0 59 097	Twedt.....	12,52	486	39	24894
01 0 59 098	Nübel.....	18,32	1 313	72	24881
01 0 59 101	Tastrup.....	4,52	436	96	24943
01 0 59 102	Ahneby.....	3,80	245	64	24996
01 0 59 103	Ausacker.....	9,13	552	60	24975
01 0 59 105	Böxlund.....	4,40	106	24	24994
01 0 59 106	Dollerup.....	13,11	1 024	78	24989
01 0 59 107	Eggebek.....	16,68	2 539	152	24852
01 0 59 109	Esgrus.....	18,06	855	47	24402
01 0 59 112	Geiting.....	19,98	1 846	92	24395
01 0 59 113	Glücksburg (Ostsee), Stadt.....	39,70	6 058	153	24960
01 0 59 115	Großenwiehe.....	30,20	2 569	85	24969
01 0 59 116	Großsolt.....	25,07	1 872	75	24991
01 0 59 118	Grundhof.....	11,56	902	78	24977
01 0 59 119	Handewitt.....	64,53	5 732	89	24983
01 0 59 120	Harrislee.....	18,84	10 968	582	24955
01 0 59 121	Hasselberg.....	11,30	1 051	93	24376
01 0 59 123	Hörup.....	18,15	585	32	24980
01 0 59 124	Holt.....	13,42	205	15	24994
01 0 59 126	Hürup.....	16,23	1 128	70	24975
01 0 59 127	Husby.....	19,32	2 083	108	24975
01 0 59 128	Janneby.....	14,49	441	30	24992
01 0 59 129	Jardelund.....	16,63	322	19	24994
01 0 59 131	Jerrishoe.....	16,32	942	58	24963
01 0 59 132	Jörl.....	19,68	789	40	24992
01 0 59 136	Kronsgaard.....	5,92	255	43	24395
01 0 59 137	Langballig.....	15,42	1 325	86	24977

3 Gemeinden in systematischer Ordnung mit Schlüsselnummer, Fläche, Bevölkerung,  
Bevölkerungsdichte und Postleitzahl am 31.12.1999

Schlüssel- nummer	Land, Reg.-Bezirk, Kreis, Gemeinde	Fläche km 2	Bevölkerung	Ein- wohner je km2	Post- leit- zahl 1)
01 0 59 138	Langstedt.....	13,17	934	71	24852
01 0 59 141	Maasbüll.....	7,70	704	91	24975
01 0 59 142	Maasholm.....	8,40	709	84	24404
01 0 59 143	Medelby.....	9,75	909	93	24994
01 0 59 144	Meyn.....	12,40	529	43	24980
01 0 59 145	Munkbrarup.....	13,26	1 046	79	24960
01 0 59 147	Nieby.....	8,07	238	29	24395
01 0 59 148	Niesgrau.....	9,89	586	59	24395
01 0 59 149	Nordhackstedt.....	12,47	464	37	24980
01 0 59 150	Oeversee.....	15,43	1 978	128	24988
01 0 59 151	Osterby.....	12,35	320	26	24994
01 0 59 152	Pommerby.....	5,55	215	39	24395
01 0 59 153	Quern.....	22,72	1 335	59	24972
01 0 59 154	Rabel.....	8,84	584	66	24376
01 0 59 155	Rabenholz.....	5,80	280	48	24395
01 0 59 157	Ringsberg.....	5,26	464	88	24977
01 0 59 158	Schafflund.....	19,09	2 130	112	24980
01 0 59 159	Sieverstedt.....	31,01	1 677	54	24885
01 0 59 161	Sörup.....	44,31	4 165	94	24966
01 0 59 162	Sollerup.....	12,98	502	39	24852
01 0 59 163	Stangheck.....	10,00	260	26	24395
01 0 59 164	Steinberg.....	16,23	978	60	24972
01 0 59 165	Steinbergkirche.....	13,01	1 437	110	24972
01 0 59 167	Sterup.....	17,14	1 492	87	24996
01 0 59 168	Stoltebüll.....	16,40	842	51	24409
01 0 59 169	Süderhackstedt.....	10,15	320	32	24992
01 0 59 171	Tarp.....	16,03	5 647	352	24963
01 0 59 173	Wallsbüll.....	13,23	837	63	24980
01 0 59 174	Wanderup.....	28,64	2 080	73	24997
01 0 59 176	Wees.....	12,74	2 113	166	24999
01 0 59 177	Weesby.....	21,45	470	22	24994
01 0 59 178	Westerholz.....	14,72	632	43	24977
01 0 59 179	Lindewitt.....	53,27	2 093	39	24969
01 0 59 180	Jarplund-Weding.....	13,22	4 181	316	24941
01 0 59 181	Sankelmark.....	20,82	1 337	64	24988
01 0 59 182	Freienwill.....	15,31	1 430	93	24991
	zusammen ...	2 071,63	196 416	95	X
01 0 60	Segeberg				
	Sitz: Bad Segeberg, Stadt				
01 0 60 002	Alveslohe.....	23,53	2 400	102	25486
01 0 60 003	Armstedt.....	8,92	408	46	24616
01 0 60 004	Bad Bramstedt, Stadt.....	24,15	12 469	516	24576
01 0 60 005	Bad Segeberg, Stadt.....	18,88	15 941	844	23795
01 0 60 006	Bahrenhof.....	5,71	202	35	23845
01 0 60 007	Bark.....	20,44	945	46	23826
01 0 60 008	Bebensee.....	6,68	543	81	23816
01 0 60 009	Bimöhlen.....	17,23	899	52	24576
01 0 60 010	Blunk.....	10,69	539	50	23813
01 0 60 011	Boostedt.....	27,11	4 467	165	24598
01 0 60 012	Bornhöved.....	14,35	3 369	235	24619
01 0 60 013	Borstel.....	5,12	143	28	24616
01 0 60 014	Buchholz (Forstgutsbez.), gemfr. Gebiet 2)	40,92	-	-	23812
01 0 60 015	Bühnsdorf.....	4,15	397	96	23845
01 0 60 016	Daldorf.....	15,16	687	45	24635
01 0 60 017	Damsdorf.....	7,76	252	32	23824
01 0 60 018	Dreggers.....	2,79	55	20	23845
01 0 60 019	Ellerau.....	6,97	4 792	688	25479
01 0 60 020	Fahrenkrug.....	6,22	1 638	263	23795
01 0 60 021	Föhrden-Barl.....	9,23	273	30	25563
01 0 60 022	Fredesdorf.....	5,89	330	56	23826
01 0 60 023	Fuhlendorf.....	6,49	366	56	24649

3 Gemeinden in systematischer Ordnung mit Schlüsselnummer, Fläche, Bevölkerung, Bevölkerungsdichte und Postleitzahl am 31.12.1999

Schlüssel- nummer	Land, Reg.-Bezirk, Kreis, Gemeinde	Fläche km 2	Bevölkerung	Ein- wohner je km2	Post- leit- zahl 1)
01 0 60 024	Geschendorf.....	5,70	469	82	23815
01 0 60 025	Glasau.....	18,82	975	52	23719
01 0 60 026	Gönnebek.....	14,87	488	33	24610
01 0 60 027	Großenaspe.....	45,62	2 699	59	24623
01 0 60 028	Groß Kummerfeld.....	30,19	1 821	60	24626
01 0 60 029	Groß Niendorf.....	10,68	605	57	23816
01 0 60 030	Groß Rönna.....	6,38	517	81	23795
01 0 60 031	Hagen.....	8,20	460	56	24576
01 0 60 033	Hardebek.....	10,01	479	48	24616
01 0 60 034	Hartenholm.....	15,37	1 671	109	24628
01 0 60 035	Hasenkrug.....	5,20	374	72	24616
01 0 60 036	Hasenmoor.....	17,76	654	37	24640
01 0 60 037	Heidmoor.....	18,25	280	15	24632
01 0 60 038	Heidmühlen.....	17,83	675	38	24598
01 0 60 039	Henstedt-Ulzburg.....	37,57	24 539	653	24558
01 0 60 040	Hitzhusen.....	7,93	1 249	158	24576
01 0 60 041	Högersdorf.....	4,94	281	57	23795
01 0 60 042	Hüttblek.....	2,75	328	119	24641
01 0 60 043	Itzstedt.....	7,13	1 858	261	23845
01 0 60 044	Kaltenkirchen, Stadt.....	23,07	17 793	771	24568
01 0 60 045	Kattendorf.....	9,84	910	92	24568
01 0 60 046	Kayhude.....	5,25	995	190	23863
01 0 60 047	Kisdorf.....	24,56	3 257	133	24629
01 0 60 048	Klein Gladebrügge.....	4,67	519	111	23795
01 0 60 049	Klein Rönna.....	4,53	1 416	313	23795
01 0 60 050	Krems II.....	11,23	394	35	23827
01 0 60 051	Kükels.....	8,45	426	50	23829
01 0 60 052	Latendorf.....	17,94	587	33	24598
01 0 60 053	Leezen.....	14,98	1 619	108	23816
01 0 60 054	Lentföhrden.....	20,10	2 229	111	24632
01 0 60 056	Mönkloh.....	12,52	248	20	24576
01 0 60 057	Mözen.....	7,72	424	55	23795
01 0 60 058	Nahe.....	10,37	2 301	222	23866
01 0 60 059	Negernbötzel.....	16,97	908	54	23795
01 0 60 060	Nehms.....	15,31	582	38	23813
01 0 60 061	Neuengörs.....	13,40	806	60	23818
01 0 60 062	Neversdorf.....	7,22	640	89	23816
01 0 60 063	Norderstedt, Stadt.....	58,10	71 056	1 223	22846 *
01 0 60 064	Nützen.....	21,62	1 156	53	24568
01 0 60 065	Oering.....	9,09	1 219	134	23845
01 0 60 066	Oersdorf.....	6,65	836	126	24568
01 0 60 067	Pronstorf.....	36,31	1 605	44	23820
01 0 60 068	Rickling.....	38,94	3 358	86	24635
01 0 60 069	Rohlstorf.....	19,68	992	50	23821
01 0 60 070	Schackendorf.....	7,85	788	100	23795
01 0 60 071	Schieren.....	6,36	276	43	23795
01 0 60 072	Schmalensee.....	8,68	521	60	24638
01 0 60 073	Schmalfeld.....	19,32	1 877	97	24640
01 0 60 074	Schwissel.....	4,44	247	56	23795
01 0 60 075	Seedorf.....	48,92	2 113	43	23823
01 0 60 076	Seth.....	10,53	1 826	173	23845
01 0 60 077	Sievershütten.....	7,09	1 093	154	24641
01 0 60 079	Stipsdorf.....	3,51	226	64	23795
01 0 60 080	Stocksee.....	11,38	412	36	24326
01 0 60 081	Strukdorf.....	7,30	277	38	23815
01 0 60 082	Struvenhütten.....	12,87	1 034	80	24643
01 0 60 084	Stuvenborn.....	7,97	928	116	24641
01 0 60 085	Sülfeld.....	26,07	3 231	124	23867
01 0 60 086	Tarbek.....	9,92	164	17	24619
01 0 60 087	Tensfeld.....	7,64	660	86	23824
01 0 60 088	Todesfelde.....	17,24	993	58	23826
01 0 60 089	Trappenkamp.....	3,32	5 347	1 611	24610
01 0 60 090	Travenhorst.....	8,53	184	22	23827

3 Gemeinden in systematischer Ordnung mit Schlüsselnummer, Fläche, Bevölkerung, Bevölkerungsdichte und Postleitzahl am 31.12.1999

Schlüssel- nummer	Land, Reg.-Bezirk, Kreis, Gemeinde	Fläche km 2	Bevölkerung	Ein- wohner je km2	Post- leit- zahl 1)
01 0 60 091	Traventhal.....	5,37	494	92	23795
01 0 60 092	Wahlstedt, Stadt.....	15,74	9 619	611	23812
01 0 60 093	Wakendorf I.....	5,34	396	74	23845
01 0 60 094	Wakendorf II.....	12,80	1 306	102	24558
01 0 60 095	Weddelbrook.....	14,05	904	64	24576
01 0 60 096	Weede.....	16,40	941	57	23795
01 0 60 097	Wensin.....	20,14	769	38	23827
01 0 60 098	Westerrade.....	5,63	510	91	23815
01 0 60 099	Wiemersdorf.....	17,55	1 454	83	24649
01 0 60 100	Winsen.....	4,08	421	103	24568
01 0 60 101	Wittenborn.....	6,19	787	127	23829
	zusammen ...	1 344,34	247 611	184	X
01 0 61	Steinburg Sitz: Itzehoe, Stadt				
01 0 61 001	Aasbüttel.....	4,53	98	22	25560
01 0 61 002	Aebtissinwisch.....	3,04	64	21	25572
01 0 61 003	Agethorst.....	6,10	185	30	25560
01 0 61 004	Altenmoor.....	6,12	266	43	25335
01 0 61 005	Außer.....	5,12	138	27	25548
01 0 61 006	Bahrenfleth.....	14,77	601	41	25569
01 0 61 007	Beidenfleth.....	13,57	980	72	25573
01 0 61 008	Bekdorf.....	1,70	80	47	25554
01 0 61 010	Bekmünde.....	2,90	185	64	25524
01 0 61 011	Besdorf.....	7,38	225	30	25584
01 0 61 012	Blomesche Wildnis.....	6,92	611	88	25348
01 0 61 013	Bokelrehm.....	2,69	137	51	25596
01 0 61 014	Bokhorst.....	5,87	146	25	25560
01 0 61 015	Borsfleth.....	15,19	865	57	25376
01 0 61 016	Breitenberg.....	2,90	406	140	25597
01 0 61 017	Breitenburg.....	10,49	1 049	100	25587
01 0 61 018	Brokdorf.....	19,79	1 044	53	25554
01 0 61 019	Brokstedt.....	12,62	2 035	161	24616
01 0 61 020	Büttel.....	11,08	45	4	25572
01 0 61 021	Christinenthal.....	3,37	63	19	25593
01 0 61 022	Dägeling.....	7,53	797	106	25578
01 0 61 023	Dammfleth.....	16,11	364	23	25554
01 0 61 024	Drage.....	13,56	266	20	25582
01 0 61 025	Ecklak.....	15,59	342	22	25572
01 0 61 026	Elskop.....	7,34	175	24	25361
01 0 61 027	Engelbrechtsche Wildnis.....	5,10	872	171	25348
01 0 61 028	Fitzbek.....	10,24	390	38	25579
01 0 61 029	Glückstadt, Stadt.....	22,78	12 352	542	25348
01 0 61 030	Grevenkop.....	9,63	351	36	25361
01 0 61 031	Gribbohm.....	13,23	491	37	25596
01 0 61 033	Hadenfeld.....	2,35	109	46	25560
01 0 61 034	Heiligenstedten.....	8,96	1 647	184	25524
01 0 61 035	Heiligenstedtenerkamp.....	0,85	752	885	25524
01 0 61 036	Hennstedt.....	10,33	609	59	25581
01 0 61 037	Herzhorn.....	12,43	1 093	88	25379
01 0 61 038	Hingstheide.....	3,83	68	18	25563
01 0 61 039	Hodorf.....	7,50	217	29	25569
01 0 61 040	Hohenaspe.....	14,06	1 907	136	25582
01 0 61 041	Hohenfelde.....	17,94	918	51	25358
01 0 61 042	Hohenlockstedt.....	45,59	6 083	133	25551
01 0 61 043	Holstennendorf.....	12,07	434	36	25584
01 0 61 044	Horst (Holstein).....	29,07	4 754	164	25358
01 0 61 045	Huje.....	5,50	294	53	25588
01 0 61 046	Itzehoe, Stadt.....	28,03	33 710	1 203	25524
01 0 61 047	Kaaks.....	8,55	400	47	25582
01 0 61 048	Kaisborstel.....	2,98	69	23	25560
01 0 61 049	Kellinghusen, Stadt.....	18,81	8 062	429	25548

3 Gemeinden in systematischer Ordnung mit Schlüsselnummer, Fläche, Bevölkerung,  
Bevölkerungsdichte und Postleitzahl am 31.12.1999

Schlüssel- nummer	Land, Reg.-Bezirk, Kreis, Gemeinde	Fläche km 2	Bevölkerung	Ein- wohner je km2	Post- leit- zahl 1)
01 0 61 050	Kiebitzreihe.....	8,70	2 276	262	25368
01 0 61 052	Kleve.....	5,57	617	111	25554
01 0 61 053	Kollmoor.....	3,34	45	13	25524
01 0 61 054	Krempdorf.....	5,64	269	48	25376
01 0 61 055	Krempe, Stadt.....	3,39	2 317	683	25361
01 0 61 056	Kremerheide.....	3,98	2 472	621	25569
01 0 61 057	Kremermoor.....	1,55	503	325	25569
01 0 61 058	Kronsmoor.....	6,05	215	36	25597
01 0 61 059	Krummendiek.....	1,78	55	31	25554
01 0 61 060	Kudensee.....	3,04	175	58	25572
01 0 61 061	Lägerdorf.....	5,96	2 897	486	25566
01 0 61 062	Landrecht.....	4,13	145	35	25554
01 0 61 063	Landscheide.....	7,44	256	34	25572
01 0 61 064	Lockstedt.....	7,32	174	24	25551
01 0 61 065	Lohbarbek.....	6,24	690	111	25551
01 0 61 066	Loofth.....	12,43	397	32	25582
01 0 61 067	Mehlbek.....	8,91	458	51	25588
01 0 61 068	Moordiek.....	6,30	118	19	25597
01 0 61 069	Moordorf.....	4,74	27	6	25597
01 0 61 070	Moorhusen.....	4,68	88	19	25554
01 0 61 071	Mühlenbarbek.....	8,66	357	41	25548
01 0 61 072	Münsterdorf.....	5,11	2 026	396	25587
01 0 61 073	Neuenbrook.....	14,29	707	49	25578
01 0 61 074	Neuendorf b. Elmshorn.....	15,78	938	59	25335
01 0 61 075	Neuendorf b. Wilster.....	13,36	385	29	25554
01 0 61 076	Nienbüttel.....	4,16	152	37	25596
01 0 61 077	Nortorf.....	20,20	853	42	25554
01 0 61 078	Nutteln.....	6,97	318	46	25594
01 0 61 079	Oelixdorf.....	10,50	1 789	170	25524
01 0 61 080	Oeschebüttel.....	5,48	203	37	25548
01 0 61 081	Oldenborstel.....	4,24	122	29	25560
01 0 61 082	Oldendorf.....	10,39	1 136	109	25588
01 0 61 083	Ottenbüttel.....	10,05	641	64	25591
01 0 61 084	Peissen.....	10,18	301	30	25551
01 0 61 085	Pöschendorf.....	6,44	214	33	25560
01 0 61 086	Poyenberg.....	8,82	404	46	25581
01 0 61 087	Puls.....	10,90	584	54	25560
01 0 61 088	Quarnstedt.....	10,58	417	39	25563
01 0 61 089	Rade.....	3,92	104	27	25579
01 0 61 091	Reher.....	15,30	770	50	25593
01 0 61 092	Rethwisch.....	9,86	605	61	25566
01 0 61 093	Rosdorf.....	5,60	402	72	25548
01 0 61 094	Sachsenbande.....	5,95	138	23	25554
01 0 61 095	Sankt Margarethen.....	13,24	1 021	77	25572
01 0 61 096	Sarlhusen.....	10,86	490	45	24616
01 0 61 097	Schenefeld.....	4,78	2 442	511	25560
01 0 61 098	Schlotfeld.....	4,81	269	56	25551
01 0 61 099	Siezbüttel.....	4,08	60	15	25560
01 0 61 100	Silzen.....	6,70	167	25	25551
01 0 61 101	Sommerland.....	18,75	822	44	25358
01 0 61 102	Stördorf.....	7,41	130	18	25554
01 0 61 103	Störkathen.....	2,03	106	52	25548
01 0 61 104	Süderau.....	8,86	768	87	25361
01 0 61 105	Vaale.....	14,91	1 281	86	25594
01 0 61 106	Vaalermoor.....	6,22	173	28	25594
01 0 61 107	Wacken.....	7,10	1 772	250	25596
01 0 61 108	Warringholz.....	6,30	307	49	25560
01 0 61 109	Westermoor.....	4,70	396	84	25597
01 0 61 110	Wewelsfleth.....	24,54	1 520	62	25599
01 0 61 111	Wiedenborstel.....	4,52	2	-	24613
01 0 61 112	Willenscharen.....	7,62	177	23	24616
01 0 61 113	Wilster, Stadt.....	2,71	4 406	1 626	25554
01 0 61 114	Winseldorf.....	5,62	276	49	25551

3 Gemeinden in systematischer Ordnung mit Schlüsselnummer, Fläche, Bevölkerung,  
Bevölkerungsdichte und Postleitzahl am 31.12.1999

Schlüssel- nummer	Land, Reg.-Bezirk, Kreis, Gemeinde	Fläche km 2	Bevölkerung	Ein- wohner je km2	Post- leit- zahl 1)
01 0 61 115	Wittenbergen.....	4,59	181	39	25548
01 0 61 116	Wrist.....	10,12	2 420	239	25563
01 0 61 117	Wulfsmoor.....	8,78	333	38	25563
01 0 61 118	Kollmar.....	32,82	1 770	54	25377
	zusammen ...	1 056,11	135 798	129	X
01 0 62	Stormarn				
	Sitz: Bad Oldesloe, Stadt				
01 0 62 001	Ahrensburg, Stadt.....	35,30	28 998	821	22926
01 0 62 003	Badendorf.....	6,11	768	126	23619
01 0 62 004	Bad Oldesloe, Stadt.....	52,60	23 194	441	23843
01 0 62 005	Bargfeld-Stegen.....	17,81	2 493	140	23863
01 0 62 006	Bargteheide, Stadt.....	15,83	13 426	848	22941
01 0 62 008	Barnitz.....	11,80	800	68	23858
01 0 62 009	Barsbüttel.....	24,68	11 875	481	22885
01 0 62 011	Braak.....	7,51	713	95	22145
01 0 62 014	Delingsdorf.....	8,09	1 166	144	22929
01 0 62 016	Elmenhorst.....	14,92	2 171	146	23869
01 0 62 018	Glinde, Stadt.....	11,22	16 099	1 435	21509
01 0 62 019	Grabau.....	9,14	771	84	23845
01 0 62 020	Grande.....	7,87	654	83	22946
01 0 62 021	Grönwohld.....	9,79	1 294	132	22956
01 0 62 022	Großensee.....	12,11	1 655	137	22946
01 0 62 023	Großhansdorf.....	11,20	8 738	780	22927
01 0 62 025	Hamberge.....	6,74	1 253	186	23619
01 0 62 026	Hamfelde.....	2,72	476	175	22929
01 0 62 027	Hammoor.....	7,82	1 114	142	22929
01 0 62 031	Heidekamp.....	3,49	465	133	23858
01 0 62 032	Heilshoop.....	8,50	620	73	23619
01 0 62 033	Hohenfelde.....	1,63	64	39	22946
01 0 62 035	Holsdorf.....	16,04	3 385	211	22955
01 0 62 036	Jersbek.....	17,92	1 654	92	22941
01 0 62 039	Klein Wesenberg.....	8,74	744	85	23860
01 0 62 040	Köthel.....	3,85	363	94	22929
01 0 62 045	Lütjensee.....	14,04	2 932	209	22952
01 0 62 046	Meddewade.....	3,10	762	246	23847
01 0 62 048	Mönkhagen.....	7,30	602	82	23619
01 0 62 050	Neritz.....	4,66	350	75	23843
01 0 62 051	Nienwohld.....	9,19	444	48	23863
01 0 62 053	Oststeinbek.....	11,37	8 041	707	22113
01 0 62 056	Pölitze.....	12,97	1 165	90	23847
01 0 62 058	Rausdorf.....	4,87	239	49	22929
01 0 62 059	Rehhorst.....	16,19	692	43	23619
01 0 62 060	Reinbek, Stadt.....	31,23	24 598	788	21465
01 0 62 061	Reinfeld (Holstein), Stadt.....	17,36	8 326	480	23858
01 0 62 062	Rethwisch.....	13,24	1 062	80	23847
01 0 62 065	Rümpel.....	15,90	1 265	80	23843
01 0 62 069	Siek.....	12,47	1 955	157	22962
01 0 62 071	Stapelfeld.....	10,12	1 504	149	22145
01 0 62 076	Tangstedt.....	39,85	6 082	153	22889
01 0 62 078	Todendorf.....	12,81	1 068	83	22965
01 0 62 081	Tremsbüttel.....	10,33	1 686	163	22967
01 0 62 082	Trittau.....	28,59	7 483	262	22946
01 0 62 083	Westerau.....	15,38	816	53	23847
01 0 62 086	Witzhave.....	7,87	1 272	162	22969
01 0 62 087	Zarpen.....	11,69	1 515	130	23619
01 0 62 088	Brunsbek.....	14,42	1 544	107	22946
01 0 62 089	Lasbek.....	12,40	1 191	96	23847
01 0 62 090	Ammersbek.....	17,71	8 919	504	22949
01 0 62 091	Steinburg.....	23,91	2 345	98	22964
01 0 62 092	Travenbrück.....	26,47	1 638	62	23843
01 0 62 093	Feldhorst.....	15,48	582	38	23858

3 Gemeinden in systematischer Ordnung mit Schlüsselnummer, Fläche, Bevölkerung,  
Bevölkerungsdichte und Postleitzahl am 31.12.1999

Schlüssel- nummer	Land, Reg.-Bezirk, Kreis, Gemeinde	Fläche km 2	Bevölkerung	Ein- wohner je km2	Post- leitz- zahl 1)
01 0 62 094	Wesenberg.....	11,94	872	73	23858
	zusammen ...	766,29	215 903	282	X
01	Land insgesamt ..	15 764,48	2 777 275	176	X



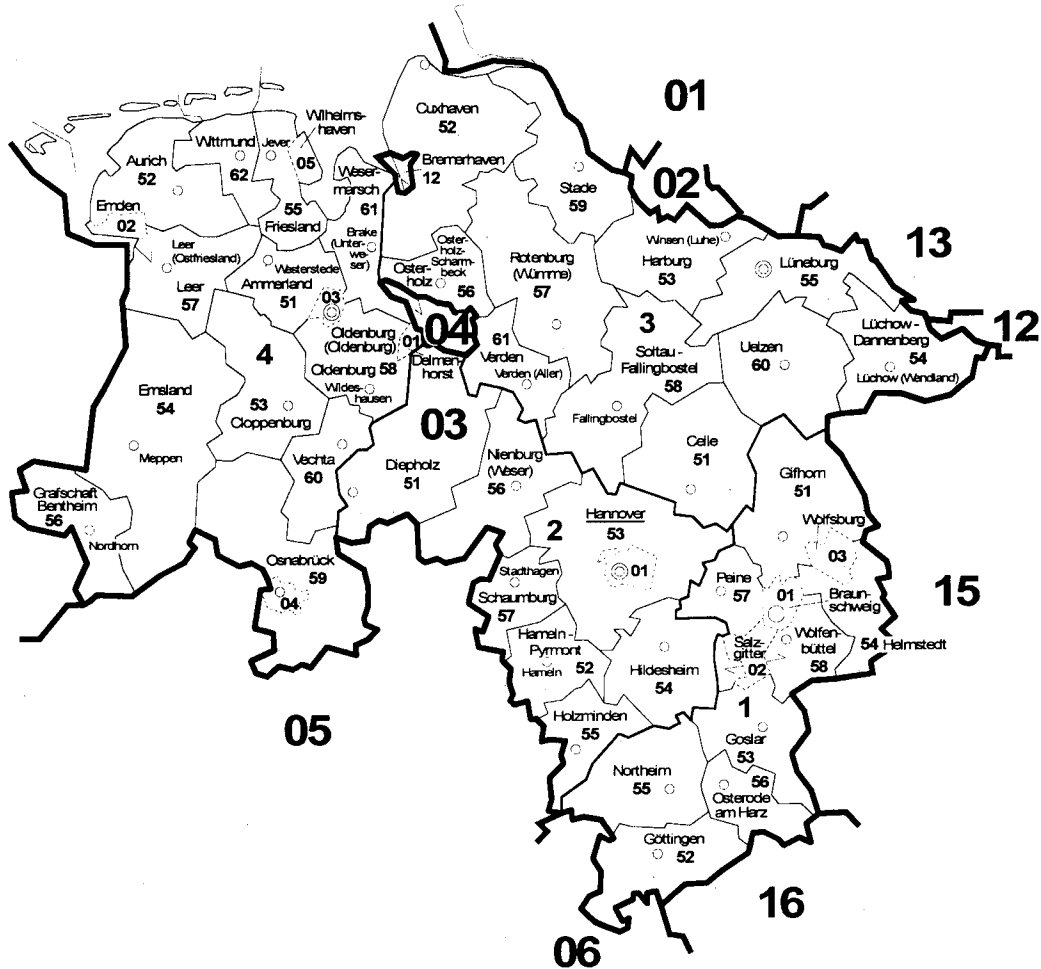
3 Gemeinden in systematischer Ordnung mit Schlüsselnummer, Fläche, Bevölkerung, Bevölkerungsdichte und Postleitzahl am 31.12.1999

Schlüssel- nummer	Land, Reg.-Bezirk, Kreis, Gemeinde	Fläche km 2	Bevölkerung	Ein- wohner je km2	Post- leit- zahl 1)
02	Hamburg				
	Kreisfreie Stadt				
02 0 00 000	Hamburg, Freie und Hansestadt.....	755,33	1 704 735	2 257	20038 *



# 03 NIEDERSACHSEN UND 04 BREMEN

Verwaltungsgrenzen nach dem Stand vom 31.12.1999



Schlüsselnummern und Namen der Regierungsbezirke

(In der Karte jeweils nur die Schlüsselnummer)

- 1 Braunschweig
- 2 Hannover
- 3 Lüneburg
- 4 Weser - Ems

Schlüsselnummern Grenzen Verwaltungssitze<sup>1)</sup>

Land:	03	—	Hannover
Land:	04	—	Bremen
Regierungsbezirk:	1	—	
Landkreis:	51	—	
Kreisfreie Stadt:	01	—	

<sup>1)</sup> Verwaltungssitze der Kreise sind nur benannt, wenn sie nicht mit dem Namen des Kreises übereinstimmen.

Statistisches Bundesamt 2000 - 07 - 0523



3 Gemeinden in systematischer Ordnung mit Schlüsselnummer, Fläche, Bevölkerung,  
Bevölkerungsdichte und Postleitzahl am 31.12.1999

Schlüssel- nummer	Land, Reg.-Bezirk, Kreis, Gemeinde	Fläche km 2	Bevölkerung	Ein- wohner je km2	Post- leitzahl 1)
03	Niedersachsen				
	Reg.-Bez. Braunschweig				
	Kreisfreie Städte				
03 1 01 000	Braunschweig, Stadt.....	192,08	246 322	1 282	38100 *
03 1 02 000	Salzgitter, Stadt.....	223,94	112 934	504	38226 *
03 1 03 000	Wolfsburg, Stadt.....	204,00	121 954	598	38440 *
	zusammen ...	620,02	481 210	776	X
	Landkreise				
03 1 51	Gifhorn				
	Sitz: Gifhorn, Stadt				
03 1 51 001	Adenbüttel.....	13,71	1 633	119	38528
03 1 51 002	Barwedel.....	19,80	1 065	54	38476
03 1 51 003	Bergfeld.....	10,60	922	87	38467
03 1 51 004	Bokensdorf.....	14,49	789	54	38556
03 1 51 005	Brome, Flecken.....	36,67	3 204	87	38465
03 1 51 006	Calberlah.....	27,63	4 847	175	38547
03 1 51 007	Dedelstorf.....	76,02	1 536	20	29386
03 1 51 008	Ehra-Lessien.....	56,03	1 524	27	38468
03 1 51 009	Gifhorn, Stadt.....	104,85	43 034	410	38518
03 1 51 010	Groß Oesingen.....	57,44	1 926	34	29393
03 1 51 011	Hankensbüttel.....	34,82	4 451	128	29386
03 1 51 012	Hillerse.....	24,15	2 441	101	38543
03 1 51 013	Isenbüttel.....	18,64	6 225	334	38550
03 1 51 014	Jembke.....	14,57	1 847	127	38477
03 1 51 015	Leiferde.....	27,87	4 102	147	38542
03 1 51 016	Meine.....	38,75	7 578	196	38527
03 1 51 017	Meinersen.....	53,83	8 089	150	38536
03 1 51 018	Müden (Aller).....	67,27	5 424	81	38539
03 1 51 019	Obernholz.....	37,82	967	26	29386
03 1 51 020	Osloß.....	7,64	1 880	246	38557
03 1 51 021	Parsau.....	29,32	1 937	66	38470
03 1 51 022	Ribbesbüttel.....	24,51	2 004	82	38551
03 1 51 023	Rötgesbüttel.....	10,83	1 923	178	38531
03 1 51 024	Rühen.....	30,89	4 418	143	38471
03 1 51 025	Sassenburg.....	88,40	10 309	117	38524
03 1 51 026	Schönewörde.....	17,73	981	55	29396
03 1 51 027	Schwülper.....	20,89	6 376	305	38179
03 1 51 028	Sprakensehl.....	83,82	1 367	16	29365
03 1 51 029	Steinhorst.....	57,78	1 505	26	29367
03 1 51 030	Tappenbeck.....	5,11	1 105	216	38479
03 1 51 031	Tiddische.....	16,78	1 177	70	38473
03 1 51 032	Tübau.....	23,41	1 409	60	38474
03 1 51 033	Ummern.....	40,32	1 493	37	29369
03 1 51 034	Vordorf.....	19,26	3 271	170	38533
03 1 51 035	Wagenhoff.....	4,32	1 082	250	38559
03 1 51 036	Wahrenholz.....	57,99	3 537	61	29399
03 1 51 037	Wasbüttel.....	6,49	1 756	271	38553
03 1 51 038	Wesendorf.....	31,23	4 763	153	29392
03 1 51 039	Weyhausen.....	7,98	2 487	312	38554
03 1 51 040	Wittingen, Stadt.....	225,08	12 408	55	29378 *
03 1 51 041	Didderse.....	7,41	1 241	167	38530
03 1 51 501	Giebel, gemfr. Gebiet.....	10,36	-	-	-
	zusammen ...	1 562,51	170 033	109	X

3 Gemeinden in systematischer Ordnung mit Schlüsselnummer, Fläche, Bevölkerung,  
Bevölkerungsdichte und Postleitzahl am 31.12.1999

Schlüssel- nummer	Land, Reg.-Bezirk, Kreis, Gemeinde	Fläche km 2	Bevölkerung	Ein- wohner je km2	Post- leit- zahl 1)
03 1 52	Göttingen Sitz: Göttingen, Stadt				
03 1 52 001	Adelebsen, Flecken.....	75,85	7 092	94	37139
03 1 52 002	Bilshausen.....	8,49	2 440	287	37434
03 1 52 003	Bodensee.....	7,47	739	99	37434
03 1 52 004	Bovenden, Flecken.....	63,59	13 300	209	37120
03 1 52 005	Bühren.....	13,99	549	39	37127
03 1 52 006	Dransfeld, Stadt.....	28,75	4 343	151	37127
03 1 52 007	Duderstadt, Stadt.....	95,61	23 284	244	37115
03 1 52 008	Ebergötzen.....	19,70	1 963	100	37136
03 1 52 009	Friedland.....	75,68	9 971	132	37133
03 1 52 010	Gieboldehausen, Flecken.....	19,86	4 100	206	37434
03 1 52 011	Gleichen.....	128,93	9 288	72	37130
03 1 52 012	Göttingen, Stadt.....	116,96	124 775	1 067	37083 *
03 1 52 013	Jühnde.....	24,49	1 068	44	37127
03 1 52 014	Krebeck.....	12,27	1 154	94	37434
03 1 52 015	Landolfshausen.....	16,22	1 221	75	37136
03 1 52 016	Hann. Münden, Stadt.....	121,11	25 810	213	34346
03 1 52 017	Niemetal.....	28,50	1 639	58	37127
03 1 52 018	Obernfeld.....	10,72	1 027	96	37434
03 1 52 019	Rhumspringe.....	9,36	2 134	228	37434
03 1 52 020	Rollshausen.....	11,67	993	85	37434
03 1 52 021	Rosdorf.....	66,39	11 588	175	37124
03 1 52 022	Rüdershausen.....	9,44	999	106	37434
03 1 52 023	Scheden.....	26,69	2 087	78	37127
03 1 52 024	Seeburg.....	13,44	1 565	116	37136
03 1 52 025	Seulingen.....	11,08	1 453	131	37136
03 1 52 026	Staufenberg.....	77,55	8 626	111	34355
03 1 52 027	Waake.....	7,90	1 512	191	37136
03 1 52 028	Wollbrandshausen.....	6,26	659	105	37434
03 1 52 029	Wollershausen.....	9,15	440	48	37434
	zusammen ...	1 117,12	265 819	238	X
03 1 53	Goslar Sitz: Goslar, Stadt				
03 1 53 001	Altenau, Bergstadt.....	4,56	2 193	481	38707
03 1 53 002	Bad Harzburg, Stadt.....	65,42	23 090	353	38667
03 1 53 003	Braunlage, Stadt.....	21,70	5 529	255	38700
03 1 53 004	Clausthal-Zellerfeld, Bergstadt.....	33,96	15 501	456	38678
03 1 53 005	Goslar, Stadt.....	92,58	44 567	481	38640 *
03 1 53 006	Hahausen.....	9,65	965	100	38729
03 1 53 007	Langelshelm, Stadt.....	48,72	13 741	282	38685
03 1 53 008	Liebenburg.....	78,35	9 744	124	38704
03 1 53 009	Lutter am Barenberge, Flecken.....	33,29	2 531	76	38729
03 1 53 010	Sankt Andreasberg, Bergstadt.....	9,85	2 407	244	37444
03 1 53 011	Schulenberg im Oberharz.....	1,75	365	209	38707
03 1 53 012	Seesen, Stadt.....	102,03	22 518	221	38723
03 1 53 013	Vienenburg, Stadt.....	71,14	11 562	163	38690
03 1 53 014	Wallmoden.....	16,82	1 099	65	38729
03 1 53 015	Wildemann, Bergstadt.....	3,34	1 201	360	38709
03 1 53 504	Harz (Landkreis Goslar), gemfr. Gebiet...	371,87	-	-	-
	zusammen ...	965,03	157 013	163	X

3 Gemeinden in systematischer Ordnung mit Schlüsselnummer, Fläche, Bevölkerung,  
Bevölkerungsdichte und Postleitzahl am 31.12.1999

Schlüssel- nummer	Land, Reg.-Bezirk, Kreis, Gemeinde	Fläche km 2	Bevölkerung	Ein- wohner je km2	Post- leit- zahl 1)
03 1 54	Helmstedt Sitz: Helmstedt, Stadt				
03 1 54 001	Bahrdorf.....	40,59	2 132	53	38459
03 1 54 002	Beierstedt.....	9,59	461	48	38382
03 1 54 003	Büddenstedt.....	19,54	3 368	172	38372
03 1 54 004	Dannndorf.....	14,04	2 060	147	38461
03 1 54 005	Frellstedt.....	6,13	930	152	38373
03 1 54 006	Gevensleben.....	15,14	796	53	38384
03 1 54 007	Grafhorst.....	9,65	1 002	104	38462
03 1 54 008	Grasleben.....	11,27	2 630	233	38368
03 1 54 009	Groß Twülpstedt.....	36,43	2 733	75	38464
03 1 54 010	Helmstedt, Stadt.....	46,96	26 305	560	38350
03 1 54 011	Ingeleben.....	9,08	452	50	38385
03 1 54 012	Jerxheim.....	17,44	1 325	76	38381
03 1 54 013	Königslutter am Elm, Stadt.....	130,57	16 696	128	38154
03 1 54 014	Lehre.....	71,57	11 606	162	38165
03 1 54 015	Mariental.....	6,53	1 134	174	38368
03 1 54 016	Querenhorst.....	4,78	549	115	38368
03 1 54 017	Räbke.....	11,35	636	56	38375
03 1 54 018	Rennau.....	22,60	732	32	38368
03 1 54 019	Schöningen, Stadt.....	35,36	14 237	403	38364
03 1 54 020	Söllingen.....	11,55	715	62	38387
03 1 54 021	Süplingen.....	10,35	1 996	193	38373
03 1 54 022	Süplingenburg.....	14,30	718	50	38376
03 1 54 023	Twiefelingen.....	18,79	803	43	38388
03 1 54 024	Velpeke.....	19,70	4 475	227	38458
03 1 54 025	Warberg.....	8,01	942	118	38378
03 1 54 026	Wolsdorf.....	13,17	1 201	91	38379
03 1 54 501	Brunslieberfeld, gemfr. Gebiet.....	4,09	-	-	-
03 1 54 502	Helmstedt, gemfr. Gebiet.....	18,56	-	-	-
03 1 54 503	Königslutter, gemfr. Gebiet.....	8,90	-	-	-
03 1 54 504	Mariental, gemfr. Gebiet.....	15,81	-	-	-
03 1 54 506	Schöningen, gemfr. Gebiet.....	11,92	-	-	-
	zusammen ...	673,77	100 634	149	X
03 1 55	Northeim Sitz: Northeim, Stadt				
03 1 55 001	Bad Gandersheim, Stadt.....	90,43	11 377	126	37581
03 1 55 002	Bodenfelde, Flecken.....	19,86	3 777	190	37194
03 1 55 003	Dassel, Stadt.....	113,02	11 728	104	37586
03 1 55 004	Einbeck, Stadt.....	165,81	29 034	175	37574
03 1 55 005	Hardeggen, Stadt.....	83,88	8 628	103	37181
03 1 55 006	Kalefeld.....	84,15	7 496	89	37589
03 1 55 007	Katlenburg-Lindau.....	71,47	7 647	107	37191
03 1 55 008	Kreiensen.....	65,25	7 826	120	37547
03 1 55 009	Moringen, Stadt.....	82,25	7 497	91	37186
03 1 55 010	Nörten-Hardenberg, Flecken.....	54,05	8 584	159	37176
03 1 55 011	Northeim, Stadt.....	145,57	31 804	218	37154
03 1 55 012	Uslar, Stadt.....	113,40	16 447	145	37170
03 1 55 501	Solling (Landkreis Northeim), gemfr. Geb. ....	177,48	-	-	-
	zusammen ...	1 266,62	151 845	120	X
03 1 56	Osterode am Harz Sitz: Osterode am Harz, Stadt				
03 1 56 001	Bad Grund (Harz), Bergstadt.....	7,12	2 751	386	37539
03 1 56 002	Bad Lauterberg im Harz, Stadt.....	41,54	12 291	296	37431
03 1 56 003	Bad Sachsa, Stadt.....	33,13	8 651	261	37441
03 1 56 004	Badenhausen.....	7,42	2 049	276	37534
03 1 56 005	Eisdorf.....	10,55	1 789	170	37534

3 Gemeinden in systematischer Ordnung mit Schlüsselnummer, Fläche, Bevölkerung, Bevölkerungsdichte und Postleitzahl am 31.12.1999

Schlüssel- nummer	Land, Reg.-Bezirk, Kreis, Gemeinde	Fläche km 2	Bevölkerung	Ein- wohner je km2	Post- leit- zahl 1)
03 1 56 006	Elbingerode.....	5,66	471	83	37412
03 1 56 007	Gittelde, Flecken.....	12,55	2 153	172	37534
03 1 56 008	Hattorf am Harz.....	29,18	4 472	153	37197
03 1 56 009	Herzberg am Harz, Stadt.....	71,88	15 568	217	37412
03 1 56 010	Hörden.....	7,82	1 147	147	37412
03 1 56 011	Osterode am Harz, Stadt.....	102,46	26 024	254	37520
03 1 56 012	Walkenried.....	12,23	2 618	214	37445
03 1 56 013	Wieda.....	6,53	1 688	258	37447
03 1 56 014	Windhausen.....	3,55	1 171	330	37539
03 1 56 015	Wulften.....	14,81	2 020	136	37199
03 1 56 016	Zorge.....	2,21	1 329	601	37449
03 1 56 501	Harz (Ldkr. Osterode am Harz) gemfr. Geb. zusammen ...	267,47 636,11	- 86 192	- 135	- X
03 1 57	Peine Sitz: Peine, Stadt				
03 1 57 001	Edemissen.....	103,62	12 269	118	31234
03 1 57 002	Hohenhameln.....	69,42	9 715	140	31249
03 1 57 003	Ilse.....	28,45	12 225	430	31241
03 1 57 004	Lahstedt.....	43,58	10 679	245	31246
03 1 57 005	Lengede.....	34,09	11 968	351	38268
03 1 57 006	Peine, Stadt.....	119,51	49 354	413	31224 *
03 1 57 007	Vechede.....	75,89	15 866	209	38159
03 1 57 008	Wendeburg.....	59,97	9 215	154	38176
	zusammen ...	534,53	131 291	246	X
03 1 58	Wolfenbüttel Sitz: Wolfenbüttel, Stadt				
03 1 58 001	Achim.....	15,81	787	50	38312
03 1 58 002	Baddeckenstedt.....	20,47	2 984	146	38271
03 1 58 003	Börßum.....	14,78	2 247	152	38312
03 1 58 004	Burgdorf.....	24,06	2 540	106	38272
03 1 58 005	Cramme.....	12,41	936	75	38312
03 1 58 006	Cremlingen.....	59,29	11 961	202	38162
03 1 58 007	Dahlum.....	15,11	771	51	38170
03 1 58 008	Denkte.....	18,16	3 122	172	38321
03 1 58 009	Dettum.....	17,16	1 375	80	38173
03 1 58 010	Dorstadt.....	10,36	698	67	38312
03 1 58 011	Elbe.....	16,70	1 872	112	38274
03 1 58 012	Erkerode.....	13,34	948	71	38173
03 1 58 013	Eversen.....	17,55	1 389	79	38173
03 1 58 014	Flöthe.....	18,84	1 122	60	38312
03 1 58 015	Gielde.....	9,16	786	86	38315
03 1 58 016	Haverlah.....	16,84	1 707	101	38275
03 1 58 017	Hedeper.....	15,66	608	39	38322
03 1 58 018	Heere.....	15,28	1 174	77	38277
03 1 58 019	Heiningen.....	8,41	719	85	38312
03 1 58 020	Hornburg, Stadt.....	22,11	2 775	126	38315
03 1 58 021	Kissenbrück.....	6,64	1 592	240	38324
03 1 58 022	Kneitlingen.....	17,57	876	50	38170
03 1 58 023	Ohrum.....	8,38	700	84	38312
03 1 58 024	Remlingen.....	21,59	2 073	96	38319
03 1 58 025	Roklum.....	8,34	539	65	38325
03 1 58 026	Schladen.....	30,64	5 452	178	38315
03 1 58 027	Schöppenstedt, Stadt.....	39,65	6 039	152	38170
03 1 58 028	Sehnde.....	20,38	1 081	53	38279
03 1 58 029	Semmenstedt.....	11,71	635	54	38327
03 1 58 030	Sickte.....	25,27	5 584	221	38173
03 1 58 031	Uehrde.....	24,33	1 086	45	38170
03 1 58 032	Vahlberg.....	18,01	907	50	38170
03 1 58 033	Veltheim (Ohe).....	8,44	1 042	123	38173



3 Gemeinden in systematischer Ordnung mit Schlüsselnummer, Fläche, Bevölkerung, Bevölkerungsdichte und Postleitzahl am 31.12.1999

Schlüssel- nummer	Land, Reg.-Bezirk, Kreis, Gemeinde	Fläche km 2	Bevölkerung	Ein- wohner je km2	Post- leitzahl 1)
03 1 58 034	Werlaburgdorf.....	11,97	867	72	38315
03 1 58 035	Winnigstedt.....	12,05	964	80	38170
03 1 58 036	Wittmar.....	4,53	1 295	286	38329
03 1 58 037	Wolfenbüttel, Stadt.....	78,46	54 344	693	38300 *
03 1 58 501	Am Großen Rhode, gemfr. Gebiet.....	5,79	-	-	-
03 1 58 502	Barnstorf-Warle, gemfr. Gebiet.....	1,29	-	-	-
03 1 58 503	Voigtsdahlum, gemfr. Gebiet.....	5,77	-	-	-
	zusammen ...	722,31	125 597	174	X
03 1	Reg.-Bez. insgesamt ..	8 098,02	1 669 634	206	X
Reg.-Bez. Hannover					
Kreisfreie Stadt					
03 2 01 000	Hannover, Landeshauptstadt.....	204,08	514 718	2 522	30159 *
Landkreise					
03 2 51	Diepholz				
	Sitz: Diepholz, Stadt				
03 2 51 001	Affinghausen.....	12,26	947	77	27257
03 2 51 002	Asendorf.....	58,16	3 005	52	27330
03 2 51 003	Bahrenborstel.....	31,27	1 276	41	27245
03 2 51 004	Barenburg, Flecken.....	16,38	1 319	81	27245
03 2 51 005	Barnstorf, Flecken.....	52,35	5 957	114	49406
03 2 51 006	Barver.....	25,90	1 098	42	49453
03 2 51 007	Bassum, Stadt.....	168,55	15 913	94	27211
03 2 51 008	Borstel.....	31,00	1 355	44	27246
03 2 51 009	Brockum.....	30,59	1 084	35	49448
03 2 51 010	Bruchhausen-Vilsen, Flecken.....	41,31	6 114	148	27305
03 2 51 011	Dickel.....	16,96	540	32	49453
03 2 51 012	Diepholz, Stadt.....	104,44	16 209	155	49356
03 2 51 013	Drebber.....	46,96	2 921	62	49457
03 2 51 014	Drentwede.....	30,31	1 039	34	49406
03 2 51 015	Ehrenburg.....	48,96	1 747	36	27248
03 2 51 016	Engeln.....	31,22	1 106	35	27305
03 2 51 017	Eydelstedt.....	76,14	1 931	25	49406
03 2 51 018	Freistadt.....	12,53	751	60	27259
03 2 51 019	Hemslöh.....	26,76	607	23	49453
03 2 51 020	Hüde.....	24,47	1 007	41	49448
03 2 51 021	Kirchdorf.....	47,77	2 022	42	27245
03 2 51 022	Lembruch.....	22,68	1 027	45	49459
03 2 51 023	Lemförde, Flecken.....	6,95	2 675	385	49448
03 2 51 024	Maasen.....	18,69	549	29	27249
03 2 51 025	Marl.....	9,84	684	70	49448
03 2 51 026	Martfeld.....	35,06	2 741	78	27327
03 2 51 027	Mellinghausen.....	24,41	1 111	46	27249
03 2 51 028	Neuenkirchen.....	14,66	1 087	74	27251
03 2 51 029	Quernheim.....	6,25	475	76	49448
03 2 51 030	Rehden.....	33,34	1 714	51	49453
03 2 51 031	Scholen.....	20,41	823	40	27251
03 2 51 032	Schwaförden.....	26,42	1 502	57	27252
03 2 51 033	Schwarne.....	24,29	2 370	98	27327
03 2 51 034	Siedenburg, Flecken.....	14,22	1 323	93	27254
03 2 51 035	Staffhorst.....	14,61	583	40	27254
03 2 51 036	Stemshorn.....	8,84	721	82	49448
03 2 51 037	Stuhr.....	81,68	30 273	371	28816
03 2 51 038	Sudwalde.....	26,65	1 112	42	27257
03 2 51 039	Süstedt.....	37,01	1 582	43	27305
03 2 51 040	Sulingen, Stadt.....	110,61	12 594	114	27232
03 2 51 041	Syke, Stadt.....	127,89	23 555	184	28857
03 2 51 042	Twistringen, Stadt.....	114,22	12 271	107	27239

3 Gemeinden in systematischer Ordnung mit Schlüsselnummer, Fläche, Bevölkerung, Bevölkerungsdichte und Postleitzahl am 31.12.1999

Schlüssel- nummer	Land, Reg.-Bezirk, Kreis, Gemeinde	Fläche km 2	Bevölkerung	Ein- wohner je km2	Post- leit- zahl 1)
03 2 51 043	Varrel.....	43,83	1 426	33	27259
03 2 51 044	Wagenfeld.....	117,34	7 327	62	49419
03 2 51 045	Wehrbleck.....	27,92	851	30	27259
03 2 51 046	Wetschen.....	25,10	1 663	66	49453
03 2 51 047	Weyhe.....	60,25	30 017	498	28844
	zusammen ...	1 987,46	210 004	106	X
03 2 52	Hamel-Pyrmont Sitz: Hameln, Stadt				
03 2 52 001	Aerzen, Flecken.....	105,07	12 297	117	31855
03 2 52 002	Bad Münder am Deister, Stadt.....	107,69	19 194	178	31848
03 2 52 003	Bad Pyrmont, Stadt.....	61,96	22 210	358	31812
03 2 52 004	Coppenbrügge, Flecken.....	89,81	8 173	91	31863
03 2 52 005	Emmerthal.....	114,62	11 386	99	31860
03 2 52 006	Hameln, Stadt.....	102,32	58 544	572	31785 *
03 2 52 007	Hessisch Oldendorf, Stadt.....	120,35	20 108	167	31840
03 2 52 008	Salzhemmendorf, Flecken.....	94,31	10 979	116	31020
	zusammen ...	796,13	162 891	205	X
03 2 53	Hannover Sitz: Hannover, Landeshauptstadt				
03 2 53 001	Barsinghausen, Stadt.....	102,64	34 648	338	30890
03 2 53 002	Burgdorf, Stadt.....	112,30	30 387	271	31303
03 2 53 003	Burgwedel.....	151,74	19 633	129	30938
03 2 53 004	Garbsen, Stadt.....	79,31	63 148	796	30827 *
03 2 53 005	Gehrden, Stadt.....	43,10	14 667	340	30989
03 2 53 006	Hemmingen, Stadt.....	31,56	17 714	561	30966
03 2 53 007	Isernhagen.....	59,76	22 188	371	30916
03 2 53 008	Laatzten, Stadt.....	34,07	38 278	1 124	30880
03 2 53 009	Langenhagen, Stadt.....	71,98	49 334	685	30853 *
03 2 53 010	Lehrte, Stadt.....	126,93	43 500	343	31275
03 2 53 011	Neustadt am Rübenberge, Stadt.....	357,41	44 704	125	31535
03 2 53 012	Pattensen, Stadt.....	67,00	12 986	194	30982
03 2 53 013	Ronnenberg, Stadt.....	37,72	23 189	615	30952
03 2 53 014	Seelze, Stadt.....	54,05	33 040	611	30926
03 2 53 015	Sehnde, Stadt.....	103,44	20 241	196	31319
03 2 53 016	Springe, Stadt.....	159,79	29 997	188	31832
03 2 53 017	Uetze.....	140,55	19 526	139	31311
03 2 53 018	Wedemark.....	173,37	27 890	161	30900
03 2 53 019	Wennigsen (Deister).....	53,78	13 405	249	30974
03 2 53 020	Wunstorf, Stadt.....	125,60	41 056	327	31515
	zusammen ...	2 086,10	599 531	287	X
03 2 54	Hildesheim Sitz: Hildesheim, Stadt				
03 2 54 001	Adenstedt.....	18,63	1 151	62	31079
03 2 54 002	Alfeld (Leine), Stadt.....	72,86	22 122	304	31061
03 2 54 003	Algermissen.....	35,62	7 859	221	31191
03 2 54 004	Almstedt.....	9,91	1 028	104	31079
03 2 54 005	Bad Salzdetfurth, Stadt.....	67,10	14 475	216	31162
03 2 54 006	Banteln.....	7,51	1 668	222	31029
03 2 54 007	Betheln.....	17,55	1 127	64	31032
03 2 54 008	Bockenem, Stadt.....	109,39	11 474	105	31167
03 2 54 009	Brüggen.....	12,20	1 025	84	31033
03 2 54 010	Despetal.....	15,03	1 428	95	31035
03 2 54 011	Diekholzen.....	29,36	7 046	240	31199
03 2 54 012	Eberholzen.....	12,18	701	58	31079
03 2 54 013	Elme, Flecken.....	21,93	2 949	134	31036
03 2 54 014	Elze, Stadt.....	47,59	9 683	203	31008
03 2 54 015	Everode.....	6,10	541	89	31085

3 Gemeinden in systematischer Ordnung mit Schlüsselnummer, Fläche, Bevölkerung,  
Bevölkerungsdichte und Postleitzahl am 31.12.1999

Schlüssel- nummer	Land, Reg.-Bezirk, Kreis, Gemeinde	Fläche km 2	Bevölkerung	Ein- wohner je km2	Post- leit- zahl 1)
03 2 54 016	Freden (Leine).....	17,78	3 651	205	31084
03 2 54 017	Giesen.....	34,02	9 776	287	31180
03 2 54 018	Gronau (Leine), Stadt.....	20,72	5 568	269	31028
03 2 54 019	Harbarnsen.....	7,63	749	98	31097
03 2 54 020	Harsum.....	49,93	11 707	234	31177
03 2 54 021	Hildesheim, Stadt.....	92,87	104 013	1 120	31134 *
03 2 54 022	Holle.....	61,15	7 014	115	31188
03 2 54 023	Lamspringe, Flecken.....	23,30	3 381	145	31195
03 2 54 024	Landwehr.....	12,96	644	50	31087
03 2 54 025	Neuhof.....	10,30	486	47	31195
03 2 54 026	Nordstemmen.....	60,11	13 194	219	31171
03 2 54 027	Rheden.....	15,14	1 194	79	31039
03 2 54 028	Sarstedt, Stadt.....	42,93	17 677	412	31157
03 2 54 029	Schellerten.....	80,02	8 695	109	31174
03 2 54 030	Sehlem.....	12,73	962	76	31196
03 2 54 031	Sibbesse.....	17,71	2 772	157	31079
03 2 54 032	Söhle.....	57,09	8 308	146	31185
03 2 54 033	Westfeld.....	13,36	931	70	31079
03 2 54 034	Winzenburg.....	16,65	845	51	31088
03 2 54 035	Woltershausen.....	16,43	916	56	31099
03 2 54 036	Coppengrave.....	3,20	772	241	31091
03 2 54 037	Duingen, Flecken.....	30,72	3 052	99	31089
03 2 54 038	Hoyershausen.....	15,29	525	34	31093
03 2 54 039	Marlenhagen.....	6,23	898	144	31094
03 2 54 040	Weenzen.....	4,16	459	110	31096
	zusammen ...	1 205,39	292 466	243	X
03 2 55	Holzminden Sitz: Holzminden, Stadt				
03 2 55 001	Arholzen.....	5,33	475	89	37627
03 2 55 002	Bevern, Flecken.....	33,22	4 379	132	37639
03 2 55 003	Bodenwerder, Stadt.....	28,92	6 368	220	37619
03 2 55 004	Boffzen.....	8,04	3 141	391	37691
03 2 55 005	Brevörde.....	13,59	832	61	37647
03 2 55 007	Deensen.....	11,02	1 628	148	37627
03 2 55 008	Delligsen, Flecken.....	36,01	9 225	256	31073
03 2 55 009	Derental.....	9,23	759	82	37691
03 2 55 010	Dielmissen.....	7,47	890	119	37633
03 2 55 012	Eimen.....	16,32	1 126	69	37632
03 2 55 013	Eschershausen, Stadt.....	23,87	4 116	172	37632
03 2 55 014	Fürstenberg.....	3,22	1 342	417	37699
03 2 55 015	Goimbach.....	15,85	1 069	67	37640
03 2 55 016	Halle.....	28,73	1 864	65	37620
03 2 55 017	Hehlen.....	21,59	2 167	100	37619
03 2 55 018	Heinade.....	9,07	1 097	121	37627
03 2 55 019	Heinsen.....	18,63	1 000	54	37649
03 2 55 020	Heyen.....	8,30	556	67	37619
03 2 55 021	Holenberg.....	7,36	492	67	37642
03 2 55 022	Holzen.....	6,60	724	110	37632
03 2 55 023	Holzminden, Stadt.....	88,25	21 699	246	37603
03 2 55 025	Kirchbrak.....	18,39	1 216	66	37619
03 2 55 026	Lauenförde, Flecken.....	17,21	2 700	157	37697
03 2 55 027	Lenne.....	5,65	771	136	37627
03 2 55 028	Lüerdissen.....	6,89	521	76	37635
03 2 55 030	Negenborn.....	9,87	804	81	37643
03 2 55 031	Ottenstein, Flecken.....	32,82	1 359	41	31868
03 2 55 032	Pegestorf.....	8,32	543	65	37619
03 2 55 033	Polle, Flecken.....	21,20	1 279	60	37647
03 2 55 034	Stadtoldendorf, Stadt.....	24,86	6 473	260	37627
03 2 55 035	Vahlbruch.....	14,19	554	39	37647
03 2 55 036	Wangelstedt.....	15,15	701	46	37627
03 2 55 501	Boffzen, gemfr. Gebiet.....	23,40	-	-	-

3 Gemeinden in systematischer Ordnung mit Schlüsselnummer, Fläche, Bevölkerung,  
Bevölkerungsdichte und Postleitzahl am 31.12.1999

Schlüssel- nummer	Land, Reg.-Bezirk, Kreis, Gemeinde	Fläche km 2	Bevölkerung	Ein- wohner je km2	Post- leit- zahl 1)
03 2 55 502	Eimen, gemfr. Gebiet.....	12,91	-	-	-
03 2 55 503	Eschershausen, gemfr. Gebiet.....	4,92	-	-	-
03 2 55 504	Grünenplan, gemfr. Gebiet.....	22,71	-	-	-
03 2 55 505	Holzminden, gemfr. Gebiet.....	15,01	-	-	-
03 2 55 506	Merxhausen, gemfr. Gebiet.....	22,50	-	-	-
03 2 55 508	Wenzen, gemfr. Gebiet.....	15,84	-	-	-
	zusammen ...	692,46	81 870	118	X
03 2 56	Nienburg (Weser) Sitz: Nienburg (Weser), Stadt				
03 2 56 001	Balge.....	33,07	1 910	58	31609
03 2 56 002	Binnen.....	24,79	1 008	41	31619
03 2 56 003	Bücken, Flecken.....	32,41	2 263	70	27333
03 2 56 004	Diepenau, Flecken.....	70,05	4 094	58	31603
03 2 56 005	Drakenburg, Flecken.....	11,72	1 724	147	31623
03 2 56 006	Estorf.....	19,78	1 780	90	31629
03 2 56 007	Eystrup.....	24,05	3 135	130	27324
03 2 56 008	Gandesbergen.....	6,99	462	66	27324
03 2 56 009	Hämelhausen.....	9,03	568	63	27324
03 2 56 010	Hassel (Weser).....	17,60	1 808	103	27324
03 2 56 011	Haßbergen.....	17,07	1 553	91	31626
03 2 56 012	Heemsen.....	39,37	1 733	44	31622
03 2 56 013	Hilgermissen.....	54,43	2 210	41	27318
03 2 56 014	Hoya, Stadt.....	8,42	3 929	467	27318
03 2 56 015	Hoyerhagen.....	22,67	960	42	27318
03 2 56 016	Husum.....	39,84	2 103	53	31632
03 2 56 017	Landesbergen.....	41,92	2 828	67	31628
03 2 56 018	Leese.....	29,65	1 790	60	31633
03 2 56 019	Liebenau, Flecken.....	22,96	4 144	180	31618
03 2 56 020	Linsburg.....	23,53	1 034	44	31636
03 2 56 021	Marklohe.....	32,94	4 418	134	31608
03 2 56 022	Nienburg (Weser), Stadt.....	64,46	32 659	507	31582
03 2 56 023	Pennigsehl.....	24,21	1 307	54	31621
03 2 56 024	Raddestorf.....	41,77	2 142	51	31604
03 2 56 025	Rehburg-Loccum, Stadt.....	99,92	11 026	110	31628
03 2 56 026	Rodewald.....	60,31	2 709	45	31637
03 2 56 027	Rohrsen.....	5,09	966	190	31627
03 2 56 028	Schweringen.....	19,52	856	44	27324
03 2 56 029	Steimbke.....	63,06	2 446	39	31634
03 2 56 030	Steyerberg, Flecken.....	101,89	5 358	53	31595
03 2 56 031	Stöckse.....	38,57	1 418	37	31638
03 2 56 032	Stolzenau.....	64,88	7 732	119	31592
03 2 56 033	Uchte, Flecken.....	90,68	5 049	56	31600
03 2 56 034	Warmen.....	81,61	3 561	44	31606
03 2 56 035	Warpe.....	20,11	793	39	27333
03 2 56 036	Wietzen.....	40,41	2 269	56	31613
	zusammen ...	1 398,78	125 745	90	X
03 2 57	Schaumburg Sitz: Stadthagen, Stadt				
03 2 57 001	Ahnsen.....	3,43	1 155	337	31708
03 2 57 002	Apelern.....	24,60	2 652	108	31552
03 2 57 003	Auetal.....	62,15	6 584	106	31749
03 2 57 004	Auhagen.....	12,36	1 390	112	31553
03 2 57 005	Bad Eilsen.....	2,46	2 340	951	31707
03 2 57 006	Bad Nenndorf.....	23,23	10 054	433	31542
03 2 57 007	Beckedorf.....	9,84	1 512	154	31698
03 2 57 008	Buchholz.....	1,76	819	465	31710
03 2 57 009	Bückeburg, Stadt.....	68,84	20 756	302	31675
03 2 57 010	Hagenburg, Flecken.....	16,23	4 370	269	31558
03 2 57 011	Haste.....	11,13	2 590	233	31559

3 Gemeinden in systematischer Ordnung mit Schlüsselnummer, Fläche, Bevölkerung, Bevölkerungsdichte und Postleitzahl am 31.12.1999

Schlüssel- nummer	Land, Reg.-Bezirk, Kreis, Gemeinde	Fläche km 2	Bevölkerung	Ein- wohner je km2	Post- leitzahl 1)
03 2 57 012	Heeßen.....	1,90	1 561	822	31707
03 2 57 013	Helpsen.....	7,77	2 072	267	31691
03 2 57 014	Hespe.....	6,49	1 989	306	31693
03 2 57 015	Heuerßen.....	3,97	1 032	260	31700
03 2 57 016	Hohnhorst.....	12,00	2 197	183	31559
03 2 57 017	Hülsede.....	15,86	1 043	66	31867
03 2 57 018	Lauenau, Flecken.....	16,23	3 907	241	31867
03 2 57 019	Lauenhagen.....	9,73	1 467	151	31714
03 2 57 020	Lindhorst.....	7,88	4 762	604	31698
03 2 57 021	Lüdersfeld.....	12,65	1 111	88	31702
03 2 57 022	Luhden.....	4,35	1 090	251	31711
03 2 57 023	Meerbeck.....	13,09	2 141	164	31715
03 2 57 024	Messenkamp.....	6,78	828	122	31867
03 2 57 025	Niederwöhren.....	11,06	1 937	175	31712
03 2 57 026	Nienstädt.....	8,31	4 918	592	31688
03 2 57 027	Nordsehl.....	5,97	794	133	31717
03 2 57 028	Obernkirchen, Stadt.....	32,48	10 465	322	31683
03 2 57 029	Pohle.....	7,14	890	125	31867
03 2 57 030	Pollhagen.....	12,87	1 300	101	31718
03 2 57 031	Rinteln, Stadt.....	109,03	28 268	259	31737
03 2 57 032	Rodenberg, Stadt.....	15,60	5 964	382	31552
03 2 57 033	Sachsenhagen, Stadt.....	15,53	2 005	129	31553
03 2 57 034	Seggebruch.....	7,49	1 448	193	31691
03 2 57 035	Stadthagen, Stadt.....	60,27	23 829	395	31655
03 2 57 036	Suthfeld.....	5,05	1 467	290	31555
03 2 57 037	Wiedensahl, Flecken.....	11,70	1 041	89	31719
03 2 57 038	Wölpinghausen.....	18,33	1 786	97	31556
	zusammen ...	675,56	165 534	245	X
03 2	Reg.-Bez. insgesamt ..	9 045,96	2 152 759	238	X
	Reg.-Bez. Lüneburg				
	Landkreise				
03 3 51	Celle				
	Sitz: Celle, Stadt				
03 3 51 001	Adelheidsdorf.....	33,24	2 432	73	29352
03 3 51 002	Ahnsbeck.....	20,59	1 479	72	29353
03 3 51 003	Beedenbostel.....	12,58	1 042	83	29355
03 3 51 004	Bergen, Stadt.....	163,74	13 737	84	29303
03 3 51 005	Bröckel.....	16,33	1 768	108	29356
03 3 51 006	Celle, Stadt.....	175,00	72 583	415	29221 *
03 3 51 007	Eicklingen.....	22,79	3 191	140	29358
03 3 51 008	Eldingen.....	56,71	2 254	40	29351
03 3 51 009	Eschede.....	106,31	3 954	37	29348
03 3 51 010	Faßberg.....	101,94	7 045	69	29328
03 3 51 011	Habighorst.....	15,84	819	52	29359
03 3 51 012	Hambühren.....	56,68	9 478	167	29313
03 3 51 013	Hermannsburg.....	118,61	8 499	72	29320
03 3 51 014	Höfer.....	21,87	1 000	46	29361
03 3 51 015	Hohne.....	36,47	1 811	50	29362
03 3 51 016	Lachendorf.....	38,22	5 445	142	29331
03 3 51 017	Langlingen.....	33,34	2 290	69	29364
03 3 51 018	Nienhagen.....	17,57	6 249	356	29336
03 3 51 019	Scharnhorst.....	51,86	713	14	29348
03 3 51 020	Unterlüß.....	77,53	4 414	57	29345
03 3 51 021	Wathlingen.....	17,68	6 103	345	29339
03 3 51 022	Wienhausen.....	40,38	4 030	100	29342
03 3 51 023	Wietze.....	62,94	7 960	126	29323
03 3 51 024	Winsen (Aller).....	155,38	12 252	79	29308
03 3 51 501	Lohheide, gemfr. Bezirk.....	91,32	893	10	29303
	zusammen ...	1 544,92	181 441	117	X

3 Gemeinden in systematischer Ordnung mit Schlüsselnummer, Fläche, Bevölkerung,  
Bevölkerungsdichte und Postleitzahl am 31.12.1999

Schlüssel- nummer	Land, Reg.-Bezirk, Kreis, Gemeinde	Fläche km 2	Bevölkerung	Ein- wohner je km2	Post- leit- zahl 1)
03 3 52	Cuxhaven Sitz: Cuxhaven, Stadt				
03 3 52 001	Appeln.....	14,52	486	33	27616
03 3 52 002	Armstorf.....	39,76	643	16	21769
03 3 52 003	Bad Bederkesa, Flecken.....	43,17	5 212	121	27624
03 3 52 004	Belum.....	25,72	948	37	21785
03 3 52 005	Beverstedt, Flecken.....	51,40	4 353	85	27616
03 3 52 006	Bokel.....	20,93	2 645	126	27616
03 3 52 007	Bramstedt.....	44,85	1 817	41	27628
03 3 52 008	Bülkau.....	23,22	964	42	21782
03 3 52 009	Cadenberge.....	9,36	3 333	356	21781
03 3 52 010	Cappel.....	8,26	717	87	27632
03 3 52 011	Cuxhaven, Stadt.....	161,91	53 736	332	27472 *
03 3 52 012	Dorum.....	24,27	3 179	131	27632
03 3 52 013	Drangstedt.....	17,02	1 462	86	27624
03 3 52 014	Driftsethe.....	15,37	663	43	27628
03 3 52 015	Elmlohe.....	23,30	890	38	27624
03 3 52 016	Flögein.....	25,26	694	27	27624
03 3 52 017	Frelsdorf.....	25,29	757	30	27616
03 3 52 018	Geversdorf.....	21,62	765	35	21784
03 3 52 019	Hagen im Bremischen.....	27,17	3 440	127	27628
03 3 52 020	Hechthausen.....	30,71	3 529	115	21755
03 3 52 021	Heerstedt.....	18,89	497	26	27616
03 3 52 022	Hemmoor, Stadt.....	45,08	8 639	192	21745
03 3 52 023	Hollen.....	15,60	862	55	27616
03 3 52 024	Hollnseth.....	20,82	935	45	21769
03 3 52 025	Ihlienworth.....	40,29	1 800	45	21775
03 3 52 026	Kirchwardt.....	25,07	502	20	27616
03 3 52 027	Köhlen.....	26,72	946	35	27624
03 3 52 028	Kührstedt.....	25,60	1 101	43	27624
03 3 52 029	Lamstedt.....	52,64	3 291	63	21769
03 3 52 030	Langen, Stadt.....	121,63	17 909	147	27607
03 3 52 031	Lintig.....	47,27	1 367	29	27624
03 3 52 032	Loxstedt.....	156,53	16 498	105	27612
03 3 52 033	Lunestedt.....	17,27	2 498	145	27616
03 3 52 034	Midlum.....	31,08	1 816	58	27632
03 3 52 035	Misselwarden.....	10,32	496	48	27632
03 3 52 036	Mittelstenahe.....	33,68	644	19	21770
03 3 52 037	Mulsum.....	8,43	472	56	27632
03 3 52 038	Neuenkirchen.....	19,65	1 501	76	21763
03 3 52 039	Neuhaus (Oste), Flecken.....	9,86	1 275	129	21785
03 3 52 040	Nordholz.....	65,11	7 482	115	27637
03 3 52 041	Nordleda.....	21,29	1 214	57	21765
03 3 52 042	Oberndorf.....	32,71	1 605	49	21787
03 3 52 043	Odisheim.....	13,50	609	45	21775
03 3 52 044	Osten.....	48,00	2 005	42	21756
03 3 52 045	Osterbruch.....	10,21	564	55	21762
03 3 52 046	Otterndorf, Stadt.....	33,54	6 801	203	21762
03 3 52 047	Paddingbüttel.....	9,42	517	55	27632
03 3 52 048	Ringstedt.....	26,26	859	33	27624
03 3 52 049	Sandstedt.....	56,21	1 754	31	27628
03 3 52 050	Schiffdorf.....	113,55	13 489	119	27619
03 3 52 051	Steinau.....	36,07	973	27	21775
03 3 52 052	Stinstedt.....	30,09	571	19	21772
03 3 52 053	Stubben.....	8,60	1 475	172	27616
03 3 52 054	Uthlede.....	15,46	932	60	27628
03 3 52 055	Wanna.....	53,93	2 432	45	21776
03 3 52 056	Wingst.....	55,62	3 682	66	21789
03 3 52 057	Wremen.....	25,16	1 775	71	27638
03 3 52 058	Wulsbüttel.....	38,24	1 812	47	27628
	zusammen ...	2 072,51	203 833	98	X

3 Gemeinden in systematischer Ordnung mit Schlüsselnummer, Fläche, Bevölkerung,  
Bevölkerungsdichte und Postleitzahl am 31.12.1999

Schlüssel- nummer	Land, Reg.-Bezirk, Kreis, Gemeinde	Fläche km 2	Bevölkerung	Ein- wohner je km2	Post- leit- zahl 1)
03 3 53	Harburg Sitz: Winsen (Luhe), Stadt				
03 3 53 001	Appel.....	15,42	1 707	111	21279
03 3 53 002	Asendorf.....	14,70	1 670	114	21271
03 3 53 003	Bendestorf.....	3,88	2 135	550	21227
03 3 53 004	Brackel.....	13,91	1 602	115	21438
03 3 53 005	Buchholz in der Nordheide, Stadt.....	74,63	35 603	477	21244
03 3 53 006	Dohren.....	12,18	957	79	21255
03 3 53 007	Drage.....	30,28	3 214	106	21423
03 3 53 008	Drestedt.....	5,71	704	123	21279
03 3 53 009	Egestorf.....	48,70	2 365	49	21272
03 3 53 010	Eyendorf.....	13,68	1 037	76	21376
03 3 53 011	Garlstorf.....	16,85	1 009	60	21376
03 3 53 012	Garstedt.....	14,93	1 349	90	21441
03 3 53 013	Gödenstorf.....	16,54	919	56	21376
03 3 53 014	Halvesbostel.....	18,14	694	38	21646
03 3 53 015	Handeloh.....	26,91	2 383	89	21256
03 3 53 016	Hanstedt.....	59,30	4 518	76	21271
03 3 53 017	Harmstorf.....	5,97	823	138	21228
03 3 53 018	Heidenau.....	38,71	1 951	50	21258
03 3 53 019	Hollenstedt.....	21,84	2 838	130	21279
03 3 53 020	Jesteburg.....	27,96	6 819	244	21266
03 3 53 021	Kakenstorf.....	12,70	1 308	103	21255
03 3 53 022	Königsmoor.....	10,01	626	63	21255
03 3 53 023	Marschacht.....	26,22	3 314	126	21436
03 3 53 024	Marxen.....	13,31	1 137	85	21439
03 3 53 025	Moisburg.....	11,25	1 695	151	21647
03 3 53 026	Neu Wulmstorf.....	56,16	19 648	350	21629
03 3 53 027	Otter.....	34,14	1 451	43	21259
03 3 53 028	Regesbostel.....	16,27	992	61	21649
03 3 53 029	Rosengarten.....	63,67	12 917	203	21224
03 3 53 030	Salzhausen.....	34,72	4 142	119	21376
03 3 53 031	Seevetal.....	105,19	40 164	382	21218 *
03 3 53 032	Stelle.....	38,50	10 715	278	21435
03 3 53 033	Tespe.....	24,87	3 922	158	21395
03 3 53 034	Toppenstedt.....	29,09	2 068	71	21442
03 3 53 035	Tostedt.....	48,24	13 065	271	21255
03 3 53 036	Undeloh.....	48,22	871	18	21274
03 3 53 037	Vierhöfen.....	13,92	848	61	21444
03 3 53 038	Welle.....	19,93	1 186	60	21261
03 3 53 039	Wenzendorf.....	21,46	1 137	53	21279
03 3 53 040	Winsen (Luhe), Stadt.....	109,50	31 545	288	21423
03 3 53 041	Wistedt.....	18,48	1 497	81	21255
03 3 53 042	Wulfsen.....	8,42	1 416	168	21445
	zusammen ...	1 244,51	229 961	185	X
03 3 54	Lüchow-Dannenberg Sitz: Lüchow (Wendland), Stadt				
03 3 54 001	Bergen (Dumme).....	25,48	1 582	62	29468
03 3 54 002	Clenze, Flecken.....	71,77	2 459	34	29459
03 3 54 003	Damnatz.....	16,25	371	23	29472
03 3 54 004	Dannenberg (Elbe), Stadt.....	76,28	8 693	114	29451
03 3 54 005	Gartow, Flecken.....	28,28	1 457	52	29471
03 3 54 006	Göhrde.....	40,57	723	18	29473
03 3 54 007	Gorleben.....	21,25	616	29	29475
03 3 54 008	Gusborn.....	48,30	1 327	27	29476
03 3 54 009	Hitzacker (Elbe), Stadt.....	58,44	5 065	87	29456
03 3 54 010	Höhbeck.....	19,40	751	39	29478
03 3 54 011	Jamein.....	35,84	1 139	32	29479
03 3 54 012	Karwitz.....	31,64	782	25	29481

3 Gemeinden in systematischer Ordnung mit Schlüsselnummer, Fläche, Bevölkerung, Bevölkerungsdichte und Postleitzahl am 31.12.1999

Schlüssel- nummer	Land, Reg.-Bezirk, Kreis, Gemeinde	Fläche km 2	Bevölkerung	Ein- wohner je km2	Post- leitz- zahl 1)
03 3 54 013	Küsten.....	41,26	1 438	35	29482
03 3 54 014	Langendorf.....	40,87	723	18	29484
03 3 54 015	Lemgow.....	64,28	1 521	24	29485
03 3 54 016	Luckau (Wendland).....	22,19	605	27	29487
03 3 54 017	Lübbow.....	19,52	854	44	29488
03 3 54 018	Lüchow (Wendland), Stadt.....	89,06	9 796	110	29439
03 3 54 019	Neu Darchau.....	22,62	1 564	69	29490
03 3 54 020	Prezelle.....	41,52	554	13	29491
03 3 54 021	Schnackenburg, Stadt.....	23,67	684	29	29493
03 3 54 022	Schnega.....	53,95	1 568	29	29465
03 3 54 023	Trebel.....	66,31	1 041	16	29494
03 3 54 024	Waddewitz.....	48,80	1 008	21	29496
03 3 54 025	Woltersdorf.....	27,98	1 043	37	29497
03 3 54 026	Wustrow (Wendland), Stadt.....	30,00	3 099	103	29462
03 3 54 027	Zernien.....	51,55	1 616	31	29499
03 3 54 501	Gartow, gemfr. Gebiet.....	50,94	-	-	-
03 3 54 502	Göhrde, gemfr. Gebiet.....	51,78	-	-	-
	zusammen ...	1 219,80	52 079	43	X
03 3 55	Lüneburg Sitz: Lüneburg, Stadt				
03 3 55 001	Adendorf.....	16,08	9 536	593	21365
03 3 55 002	Amelinghausen.....	27,26	3 599	132	21385
03 3 55 003	Artlenburg, Flecken.....	11,85	1 512	128	21380
03 3 55 004	Bardowick, Flecken.....	23,25	5 361	231	21357
03 3 55 005	Barendorf.....	9,24	2 017	218	21397
03 3 55 006	Barnstedt.....	19,71	765	39	21406
03 3 55 007	Barum.....	9,79	1 600	163	21357
03 3 55 008	Betzendorf.....	32,71	1 055	32	21386
03 3 55 009	Bleckede, Stadt.....	139,88	9 465	68	21354
03 3 55 010	Boitze.....	25,41	411	16	21368
03 3 55 011	Brietlingen.....	19,73	2 574	130	21382
03 3 55 012	Dahlem.....	16,99	519	31	21368
03 3 55 013	Dahlenburg, Flecken.....	49,85	3 428	69	21368
03 3 55 014	Deutsch Evern.....	11,16	3 349	300	21407
03 3 55 015	Echem.....	10,72	900	84	21379
03 3 55 016	Embsen.....	22,66	2 369	105	21409
03 3 55 017	Handorf.....	9,75	1 812	186	21447
03 3 55 018	Hittbergen.....	14,64	777	53	21522
03 3 55 019	Hohnstorf (Elbe).....	10,22	2 387	234	21522
03 3 55 020	Kirchgellersen.....	19,99	2 017	101	21394
03 3 55 021	Lüdersburg.....	18,87	611	32	21379
03 3 55 022	Lüneburg, Stadt.....	70,32	66 721	949	21335 *
03 3 55 023	Mechtersen.....	14,42	654	45	21358
03 3 55 024	Melbeck.....	16,17	3 027	187	21406
03 3 55 025	Nahrendorf.....	44,04	1 420	32	21369
03 3 55 026	Neetze.....	26,84	2 447	91	21398
03 3 55 027	Oldendorf (Luhe).....	32,69	983	30	21385
03 3 55 028	Radbruch.....	22,53	1 704	76	21449
03 3 55 029	Rehlingen.....	65,96	734	11	21385
03 3 55 030	Reinstorf.....	30,29	1 294	43	21400
03 3 55 031	Reppenstedt.....	14,78	6 823	462	21391
03 3 55 032	Rullstorf.....	22,82	1 654	72	21379
03 3 55 033	Scharnebeck.....	26,88	3 293	123	21379
03 3 55 034	Soderstorf.....	35,86	1 345	38	21388
03 3 55 035	Südergellersen.....	18,46	1 445	78	21394
03 3 55 036	Thomasburg.....	26,69	1 254	47	21401
03 3 55 037	Tosterglope.....	19,53	625	32	21371
03 3 55 038	Vastorf.....	21,85	861	39	21397
03 3 55 039	Vögelzen.....	8,26	2 213	268	21360
03 3 55 040	Wendisch Evern.....	14,87	1 486	100	21403
03 3 55 041	Westergellersen.....	20,38	1 457	71	21394



3 Gemeinden in systematischer Ordnung mit Schlüsselnummer, Fläche, Bevölkerung, Bevölkerungsdichte und Postleitzahl am 31.12.1999

Schlüssel- nummer	Land, Reg.-Bezirk, Kreis, Gemeinde	Fläche km 2	Bevölkerung	Ein- wohner je km2	Post- leit- zahl 1)
03 3 55 042	Wittorf.....	12,00	1 164	97	21357
03 3 55 049	Amt Neuhaus.....	237,12	5 679	24	19273
	zusammen ...	1 322,52	164 347	124	X
03 3 56	Osterholz				
	Sitz: Osterholz-Scharmbeck, Stadt				
03 3 56 001	Axstedt.....	10,70	1 157	108	27729
03 3 56 002	Grasberg.....	55,54	7 475	135	28879
03 3 56 003	Hambbergen.....	30,28	5 368	177	27729
03 3 56 004	Holste.....	35,35	1 224	35	27729
03 3 56 005	Lillienthal.....	72,08	17 516	243	28865
03 3 56 006	Lübbestedt.....	12,32	711	58	27729
03 3 56 007	Osterholz-Scharmbeck, Stadt.....	146,90	31 096	212	27711
03 3 56 008	Ritterhude.....	32,83	13 633	415	27721
03 3 56 009	Schwanewede.....	132,18	18 897	143	28790
03 3 56 010	Vollersode.....	46,37	3 061	66	27729
03 3 56 011	Worpswede.....	76,13	9 400	123	27726
	zusammen ...	650,68	109 538	168	X
03 3 57	Rotenburg (Wümme)				
	Sitz: Rotenburg (Wümme), Stadt				
03 3 57 001	Ahausen.....	34,42	1 661	48	27367
03 3 57 002	Alfstedt.....	16,22	840	52	27432
03 3 57 003	Anderlingen.....	35,67	925	26	27446
03 3 57 004	Basdahl.....	32,34	1 502	46	27432
03 3 57 005	Bötersen.....	19,85	1 003	51	27367
03 3 57 006	Bothel.....	16,76	2 240	134	27386
03 3 57 007	Breddorf.....	36,46	1 161	32	27412
03 3 57 008	Bremervörde, Stadt.....	150,17	19 194	128	27432
03 3 57 009	Brockel.....	25,11	1 243	50	27386
03 3 57 010	Bülstedt.....	25,53	665	26	27412
03 3 57 011	Deinstedt.....	20,20	696	34	27446
03 3 57 012	Ebersdorf.....	28,83	1 164	40	27432
03 3 57 013	Elsdorf.....	49,01	1 940	40	27404
03 3 57 014	Farven.....	25,44	711	28	27446
03 3 57 015	Fintel.....	36,08	2 863	79	27389
03 3 57 016	Gnarrenburg.....	122,90	9 328	76	27442
03 3 57 017	Groß Meckelsen.....	12,34	500	41	27419
03 3 57 018	Gyhum.....	48,44	2 324	48	27404
03 3 57 019	Hamersen.....	13,61	456	34	27419
03 3 57 020	Hassendorf.....	11,67	1 082	93	27367
03 3 57 021	Heeslingen.....	82,30	4 706	57	27404
03 3 57 022	Hellwege.....	27,44	1 014	37	27367
03 3 57 023	Helvesiek.....	21,79	810	37	27389
03 3 57 024	Hemsbünde.....	22,33	1 129	51	27386
03 3 57 025	Hemslingen.....	27,46	1 518	55	27386
03 3 57 026	Hepstedt.....	29,96	998	33	27412
03 3 57 027	Hipstedt.....	29,38	1 294	44	27432
03 3 57 028	Horstedt.....	22,49	1 228	55	27367
03 3 57 029	Kalbe.....	10,25	554	54	27419
03 3 57 030	Kirchtimke.....	16,14	1 000	62	27412
03 3 57 031	Kirchwalsede.....	36,90	1 242	34	27386
03 3 57 032	Klein Meckelsen.....	14,59	862	59	27419
03 3 57 033	Lauenbrück.....	21,88	1 967	90	27389
03 3 57 034	Lengenbostel.....	5,08	439	86	27419
03 3 57 035	Oerel.....	33,70	1 926	57	27432
03 3 57 036	Ostereistedt.....	28,50	976	34	27404
03 3 57 037	Reeßum.....	28,47	1 687	59	27367
03 3 57 038	Rhade.....	24,44	1 147	47	27404
03 3 57 039	Rotenburg (Wümme), Stadt.....	99,00	21 512	217	27356
03 3 57 040	Sandbostel.....	31,54	778	25	27446

3 Gemeinden in systematischer Ordnung mit Schlüsselnummer, Fläche, Bevölkerung,  
Bevölkerungsdichte und Postleitzahl am 31.12.1999

Schlüssel- nummer	Land, Reg.-Bezirk, Kreis, Gemeinde	Fläche km 2	Bevölkerung	Ein- wohner je km2	Post- leit- zahl 1)
03 3 57 041	Scheeßel.....	149,70	12 352	83	27383
03 3 57 042	Seedorf.....	18,69	637	34	27404
03 3 57 043	Selsingen.....	41,85	3 249	78	27446
03 3 57 044	Sittensen.....	18,55	5 414	292	27419
03 3 57 045	Sottrum.....	28,58	5 812	203	27367
03 3 57 046	Stemmen.....	24,65	887	36	27389
03 3 57 047	Tarmstedt.....	26,54	3 499	132	27412
03 3 57 048	Tiste.....	23,85	830	35	27419
03 3 57 049	Vahlde.....	17,53	704	40	27389
03 3 57 050	Vierden.....	21,30	758	36	27419
03 3 57 051	Visselhövede, Stadt.....	158,82	10 818	68	27374
03 3 57 052	Vorwerk.....	21,66	966	45	27412
03 3 57 053	Westertimke.....	12,05	639	53	27412
03 3 57 054	Westerwalsede.....	20,11	781	39	27386
03 3 57 055	Wilstedt.....	18,26	1 695	93	27412
03 3 57 056	Wohnste.....	19,18	790	41	27419
03 3 57 057	Zeven, Stadt.....	73,90	11 920	161	27404
	zusammen ...	2 069,91	160 036	77	X
03 3 58	Soltau-Fallingbostel Sitz: Fallingbostel, Stadt				
03 3 58 001	Ahliden (Aller), Flecken.....	25,83	1 462	57	29693
03 3 58 002	Bispingen.....	128,11	5 905	46	29646
03 3 58 003	Böhme.....	36,99	974	26	29693
03 3 58 004	Bomlitz.....	64,38	7 096	110	29699
03 3 58 005	Buchholz (Aller).....	27,05	1 671	62	29690
03 3 58 006	Eickeloh.....	13,17	780	59	29693
03 3 58 007	Essel.....	34,05	999	29	29690
03 3 58 008	Fallingbostel, Stadt.....	63,17	11 656	185	29683
03 3 58 009	Frankenfeld.....	24,26	546	23	27336
03 3 58 010	Gilten.....	33,38	1 163	35	29690
03 3 58 011	Grethem.....	16,35	658	40	29690
03 3 58 012	Hademstorf.....	9,22	818	89	29693
03 3 58 013	Häuslingen.....	13,58	865	64	27336
03 3 58 014	Hodenhagen.....	20,15	2 831	140	29693
03 3 58 015	Lindwedel.....	16,56	2 165	131	29690
03 3 58 016	Munster, Stadt.....	193,42	17 958	93	29633
03 3 58 017	Neuenkirchen.....	96,68	5 687	59	29643
03 3 58 018	Rethem (Aller), Stadt.....	33,76	2 505	74	27336
03 3 58 019	Schneverdingen, Stadt.....	234,58	18 166	77	29640
03 3 58 020	Schwarmstedt.....	29,93	5 036	168	29690
03 3 58 021	Soltau, Stadt.....	203,22	21 819	107	29614
03 3 58 022	Walsrode, Stadt.....	270,66	23 902	88	29664
03 3 58 023	Wietzenhof.....	106,88	3 597	34	29649
03 3 58 501	Osterheide, gemfr. Bezirk.....	177,99	914	5	29664
	zusammen ...	1 873,37	139 173	74	X
03 3 59	Stade Sitz: Stade, Stadt				
03 3 59 001	Agathenburg.....	11,32	1 031	91	21684
03 3 59 002	Ahlerstedt.....	62,45	4 862	78	21702
03 3 59 003	Apensen.....	20,74	2 932	141	21641
03 3 59 004	Balje.....	58,09	1 113	19	21730
03 3 59 005	Bargstedt.....	26,45	2 006	76	21698
03 3 59 006	Beckdorf.....	21,90	2 339	107	21643
03 3 59 007	Bliedersdorf.....	12,42	1 627	131	21640
03 3 59 008	Brest.....	24,57	822	33	21698
03 3 59 009	Burweg.....	16,23	914	56	21709
03 3 59 010	Buxtehude, Stadt.....	76,49	36 699	480	21614
03 3 59 011	Deinste.....	27,25	1 947	71	21717
03 3 59 012	Dollern.....	11,97	1 745	146	21739

3 Gemeinden in systematischer Ordnung mit Schlüsselnummer, Fläche, Bevölkerung, Bevölkerungsdichte und Postleitzahl am 31.12.1999

Schlüssel- nummer	Land, Reg.-Bezirk, Kreis, Gemeinde	Fläche km 2	Bevölkerung	Ein- wohner je km2	Post- leit- zahl 1)
03 3 59 013	Drochtersen.....	126,75	12 124	96	21706
03 3 59 014	Düdenbüttel.....	10,18	854	84	21709
03 3 59 015	Engelschoff.....	19,69	715	36	21710
03 3 59 016	Estorf.....	29,42	1 466	50	21727
03 3 59 017	Fredenbeck.....	48,57	5 726	118	21717
03 3 59 018	Freiburg (Elbe), Flecken.....	34,12	2 116	62	21729
03 3 59 019	Großenwörden.....	12,35	492	40	21712
03 3 59 020	Grünendeich.....	3,93	2 081	530	21720
03 3 59 021	Guderhandviertel.....	8,93	1 281	143	21720
03 3 59 022	Hammah.....	29,29	2 705	92	21714
03 3 59 023	Harsefeld, Flecken.....	51,80	11 594	224	21698
03 3 59 024	Heinbockel.....	22,70	1 463	64	21726
03 3 59 025	Himmelpforten.....	18,29	4 572	250	21709
03 3 59 026	Hollern-Twiefelfleth.....	20,46	3 307	162	21723
03 3 59 027	Horneburg, Flecken.....	17,13	5 573	325	21640
03 3 59 028	Jork.....	62,27	11 540	185	21635
03 3 59 029	Kranenburg.....	14,21	760	53	21726
03 3 59 030	Krummendeich.....	30,02	529	18	21732
03 3 59 031	Kutenholz.....	68,17	4 891	72	27449
03 3 59 032	Mittelnkirchen.....	7,02	930	132	21720
03 3 59 033	Neuenkirchen.....	8,04	747	93	21640
03 3 59 034	Nottensdorf.....	7,14	1 246	175	21640
03 3 59 035	Oederquart.....	37,10	1 316	35	21734
03 3 59 036	Oldendorf.....	23,88	2 837	119	21726
03 3 59 037	Sauensiek.....	31,37	2 066	66	21644
03 3 59 038	Stade, Stadt.....	110,03	44 952	409	21682 *
03 3 59 039	Steinkirchen.....	9,55	1 727	181	21720
03 3 59 040	Wischhafen.....	33,68	3 082	92	21737
	zusammen ...	1 265,97	190 729	151	X
03 3 60	Uelzen				
	Sitz: Uelzen, Stadt				
03 3 60 001	Altenmedingen.....	48,09	1 645	34	29575
03 3 60 002	Bad Bevensen, Stadt.....	48,01	8 900	185	29549
03 3 60 003	Barum.....	22,25	830	37	29576
03 3 60 004	Bienenbüttel.....	99,01	6 529	66	29553
03 3 60 005	Bad Bodenteich, Flecken.....	49,88	4 029	81	29389
03 3 60 006	Ebstorf, Flecken.....	27,27	5 269	193	29574
03 3 60 007	Eimke.....	82,84	1 011	12	29578
03 3 60 008	Emmendorf.....	10,88	762	70	29579
03 3 60 009	Gerdau.....	37,99	1 665	44	29581
03 3 60 010	Hanstedt.....	55,30	1 013	18	29582
03 3 60 011	Himbergen.....	39,47	1 806	46	29584
03 3 60 012	Jelmstorf.....	13,69	901	66	29585
03 3 60 013	Lüder.....	55,33	1 229	22	29394
03 3 60 014	Natendorf.....	34,45	847	25	29587
03 3 60 015	Oetzen.....	30,77	1 388	45	29588
03 3 60 016	Rätzlingen.....	8,49	497	59	29590
03 3 60 017	Römstedt.....	18,97	833	44	29591
03 3 60 018	Rosche.....	71,83	2 163	30	29571
03 3 60 019	Schwienau.....	31,28	811	26	29593
03 3 60 020	Soltendieck.....	34,01	1 054	31	29594
03 3 60 021	Stadensen.....	53,79	1 405	26	29596
03 3 60 022	Stoetze.....	37,99	679	18	29597
03 3 60 023	Sudenburg.....	128,67	4 667	36	29556
03 3 60 024	Suhldorf.....	61,04	2 748	45	29562
03 3 60 025	Uelzen, Stadt.....	135,82	35 169	259	29525
03 3 60 026	Weste.....	25,27	1 032	41	29599
03 3 60 027	Wieren.....	52,67	2 630	50	29568
03 3 60 028	Wrestedt.....	34,24	3 051	89	29559
03 3 60 029	Wriedel.....	104,45	2 668	26	29565
	zusammen ...	1 453,75	97 231	67	X

3 Gemeinden in systematischer Ordnung mit Schlüsselnummer, Fläche, Bevölkerung,  
Bevölkerungsdichte und Postleitzahl am 31.12.1999

Schlüssel- nummer	Land, Reg.-Bezirk, Kreis, Gemeinde	Fläche km 2	Bevölkerung	Ein- wohner je km2	Post- leitzahl 1)
03 3 61	Verden Sitz: Verden (Aller), Stadt				
03 3 61 001	Achim, Stadt.....	68,00	29 888	440	28832
03 3 61 002	Blender.....	38,31	2 733	71	27337
03 3 61 003	Dörverden.....	83,32	9 649	116	27313
03 3 61 004	Emtlinghausen.....	21,09	1 654	78	27321
03 3 61 005	Kirchlinteln.....	174,13	10 306	59	27308
03 3 61 006	Langwedel, Flecken.....	76,12	14 113	185	27299
03 3 61 007	Morsum.....	29,06	2 842	98	27321
03 3 61 008	Ottersberg, Flecken.....	99,03	11 977	121	28870
03 3 61 009	Oyten.....	63,47	15 144	239	28876
03 3 61 010	Riede.....	26,88	2 604	97	27339
03 3 61 011	Thedinghausen.....	36,71	4 394	120	27321
03 3 61 012	Verden (Aller), Stadt.....	71,58	26 981	377	27283
	zusammen ...	787,70	132 285	168	X
03 3	Reg.-Bez. insgesamt ..	15 505,64	1 660 653	107	X
	Reg.-Bez. Weser-Ems				
	Kreisfreie Städte				
03 4 01 000	Delmenhorst, Stadt.....	62,36	76 903	1 233	27749 *
03 4 02 000	Emden, Stadt.....	112,43	51 173	455	26721 *
03 4 03 000	Oldenburg (Oldenburg), Stadt.....	102,96	154 125	1 497	26122 *
03 4 04 000	Osnabrück, Stadt.....	119,80	164 539	1 373	49074 *
03 4 05 000	Wilhelmshaven, Stadt.....	103,37	86 453	836	26382 *
	zusammen ...	500,92	533 193	1 064	X
	Landkreise				
03 4 51	Ammerland Sitz: Westerstede, Stadt				
03 4 51 001	Apen.....	76,71	10 559	138	26689
03 4 51 002	Bad Zwischenahn.....	129,72	25 298	195	26160
03 4 51 004	Edewecht.....	113,49	18 617	164	26188
03 4 51 005	Rastede.....	123,03	20 029	163	26180
03 4 51 007	Westerstede, Stadt.....	179,25	21 369	119	26655
03 4 51 008	Wiefelstede.....	106,01	13 586	128	26215
	zusammen ...	728,21	109 458	150	X
03 4 52	Aurich Sitz: Aurich, Stadt				
03 4 52 001	Aurich, Stadt.....	197,18	40 124	203	26603 *
03 4 52 002	Baltrum.....	6,50	518	80	26579
03 4 52 003	Berumbur.....	6,42	2 422	377	26524
03 4 52 004	Dornum, Flecken.....	24,84	2 210	89	26553
03 4 52 005	Dorumerstiel.....	20,10	1 049	52	26553
03 4 52 006	Großefehn.....	127,26	12 594	99	26629
03 4 52 007	Großheide.....	69,32	8 505	123	26532
03 4 52 008	Hage, Flecken.....	16,62	5 666	341	26524
03 4 52 009	Hagermarsch.....	22,32	567	25	26524
03 4 52 010	Halbmond.....	6,55	1 004	153	26524
03 4 52 011	Hinte.....	48,06	7 310	152	26759
03 4 52 012	Ihlow.....	123,09	12 050	98	26632

3 Gemeinden in systematischer Ordnung mit Schlüsselnummer, Fläche, Bevölkerung, Bevölkerungsdichte und Postleitzahl am 31.12.1999

Schlüssel- nummer	Land, Reg.-Bezirk, Kreis, Gemeinde	Fläche km 2	Bevölkerung	Ein- wohner je km2	Post- leitzahl 1)
03 4 52 013	Juist.....	16,43	1 710	104	26571
03 4 52 014	Krummhörn.....	159,20	13 327	84	26736
03 4 52 015	Leezdorf.....	8,45	1 966	233	26529
03 4 52 016	Lütetsburg.....	16,73	672	40	26524
03 4 52 017	Marienhäfe, Flecken.....	4,06	1 866	460	26529
03 4 52 018	Nesse, Flecken.....	31,83	1 434	45	26553
03 4 52 019	Norden, Stadt.....	106,33	24 931	234	26506
03 4 52 020	Norderney, Stadt.....	26,29	6 095	232	26548
03 4 52 021	Osteel.....	19,90	2 410	121	26529
03 4 52 022	Rechtsupweg.....	5,13	2 056	401	26529
03 4 52 023	Südbrookmerland.....	96,82	18 332	189	26624
03 4 52 024	Upgant-Schott.....	24,78	3 637	147	26529
03 4 52 025	Wiesmoor.....	82,96	12 478	150	26639
03 4 52 026	Wirdum.....	14,94	1 089	73	26529
03 4 52 501	Nordseeinsel Memmert, gemfr. Gebiet.....	5,17	2	-	26571
	zusammen ...	1 287,28	186 024	145	X
03 4 53	Cloppenburg Sitz: Cloppenburg, Stadt				
03 4 53 001	Barßel.....	84,34	12 195	145	26676
03 4 53 002	Bösel.....	100,09	7 086	71	26219
03 4 53 003	Cappeln (Oldenburg).....	76,18	6 320	83	49692
03 4 53 004	Cloppenburg, Stadt.....	70,61	29 286	415	49661
03 4 53 005	Emstek.....	108,13	10 250	95	49685
03 4 53 006	Essen (Oldenburg).....	97,99	8 129	83	49632
03 4 53 007	Friesoythe, Stadt.....	247,56	19 737	80	26169
03 4 53 008	Garrel.....	113,23	11 453	101	49681
03 4 53 009	Lastrup.....	85,26	6 525	77	49688
03 4 53 010	Lindern (Oldenburg).....	65,81	4 542	69	49699
03 4 53 011	Löhningen, Stadt.....	143,20	13 023	91	49624
03 4 53 012	Molbergen.....	102,51	6 797	66	49696
03 4 53 013	Saterland.....	123,63	12 551	102	26683
	zusammen ...	1 418,54	147 894	104	X
03 4 54	Emsland Sitz: Meppen, Stadt				
03 4 54 001	Andervenne.....	19,52	886	45	49832
03 4 54 002	Bawinkel.....	20,33	2 233	110	49844
03 4 54 003	Beesten.....	25,61	1 611	63	49832
03 4 54 004	Bockhorst.....	18,19	978	54	26897
03 4 54 005	Börger.....	55,25	2 673	48	26904
03 4 54 006	Breddenberg.....	8,92	741	83	26897
03 4 54 007	Dersum.....	28,57	1 369	48	26906
03 4 54 008	Dörpen.....	33,02	4 422	134	26892
03 4 54 009	Dohren.....	25,64	1 158	45	49770
03 4 54 010	Emsbüren.....	139,55	9 416	67	48488
03 4 54 011	Esterwegen.....	49,53	4 947	100	26897
03 4 54 012	Freren, Stadt.....	48,81	5 014	103	49832
03 4 54 013	Fresenburg.....	21,59	853	40	49762
03 4 54 014	Geeste.....	133,07	10 809	81	49744
03 4 54 015	Gersten.....	28,59	1 216	43	49838
03 4 54 016	Groß Berßen.....	20,76	678	33	49777
03 4 54 017	Handrup.....	15,35	867	56	49838
03 4 54 018	Haren (Ems), Stadt.....	208,62	22 211	106	49733
03 4 54 019	Haselünne, Stadt.....	159,15	12 299	77	49740
03 4 54 020	Heede.....	31,10	2 189	70	26892
03 4 54 021	Herzlake.....	49,77	3 897	78	49770
03 4 54 022	Hilkenbrook.....	11,10	752	68	26897
03 4 54 023	Hüven.....	15,24	561	37	49751
03 4 54 024	Klein Berßen.....	16,93	1 098	65	49777
03 4 54 025	Kluse.....	25,26	1 458	58	26892

3 Gemeinden in systematischer Ordnung mit Schlüsselnummer, Fläche, Bevölkerung,  
Bevölkerungsdichte und Postleitzahl am 31.12.1999

Schlüssel- nummer	Land, Reg.-Bezirk, Kreis, Gemeinde	Fläche km 2	Bevölkerung	Ein- wohner je km2	Post- leit- zahl 1)
03 4 54 026	Lähden.....	79,86	4 271	53	49774
03 4 54 027	Lahn.....	21,24	865	41	49757
03 4 54 028	Langen.....	33,52	1 313	39	49838
03 4 54 029	Lathen.....	38,02	5 554	146	49762
03 4 54 030	Lehe.....	17,87	892	50	26892
03 4 54 031	Lengerich.....	31,06	2 616	84	49838
03 4 54 032	Lingen (Ems), Stadt.....	176,13	52 163	296	49808 *
03 4 54 033	Lorup.....	51,22	2 884	56	26901
03 4 54 034	Lünne.....	29,96	1 772	59	48480
03 4 54 035	Meppen, Stadt.....	188,45	33 190	176	49716
03 4 54 036	Messingen.....	25,43	1 062	42	49832
03 4 54 037	Neubörger.....	16,49	1 522	92	26909
03 4 54 038	Neulehe.....	13,62	674	49	26909
03 4 54 039	Niederlangen.....	29,37	1 144	39	49779
03 4 54 040	Oberlangen.....	22,12	885	40	49779
03 4 54 041	Papenburg, Stadt.....	118,38	33 731	285	26871
03 4 54 042	Rastdorf.....	26,33	998	38	26901
03 4 54 043	Renkenberge.....	18,98	675	36	49762
03 4 54 044	Rhede (Ems).....	74,98	3 896	52	26899
03 4 54 045	Salzbergen.....	53,30	7 105	133	48499
03 4 54 046	Schapen.....	26,63	2 328	87	48480
03 4 54 047	Sögel.....	55,16	6 522	118	49751
03 4 54 048	Spahnharrenstätte.....	36,07	1 383	38	49751
03 4 54 049	Spelle.....	34,11	7 674	225	48480
03 4 54 050	Stavern.....	50,96	1 092	21	49777
03 4 54 051	Surwold.....	54,89	4 252	77	26903
03 4 54 052	Sustrum.....	35,59	1 179	33	49762
03 4 54 053	Thuine.....	12,47	1 927	155	49832
03 4 54 054	Twist.....	105,63	9 386	89	49767
03 4 54 055	Vrees.....	37,56	1 367	36	49757
03 4 54 056	Walchum.....	26,49	1 219	46	26907
03 4 54 057	Werlte.....	63,76	8 727	137	49757
03 4 54 058	Werpeleoh.....	35,34	1 079	31	49751
03 4 54 059	Wettrup.....	13,83	584	42	49838
03 4 54 060	Wipplingen.....	16,54	812	49	26892
	zusammen ...	2 880,83	301 079	105	X
03 4 55	Friesland Sitz: Jever, Stadt				
03 4 55 007	Jever, Stadt.....	41,86	13 741	328	26441
03 4 55 014	Sande.....	44,86	9 458	211	26452
03 4 55 015	Schortens.....	68,90	21 240	308	26419
03 4 55 020	Wangerland.....	175,36	10 071	57	26434
03 4 55 021	Wangerooge, Nordseebad.....	4,97	1 199	241	26486
03 4 55 025	Bockhorn.....	76,21	8 556	112	26345
03 4 55 026	Varel, Stadt.....	113,53	24 602	217	26316
03 4 55 027	Zetel.....	81,10	11 468	141	26340
	zusammen ...	606,79	100 335	165	X
03 4 56	Grafschaft Bentheim Sitz: Nordhorn, Stadt				
03 4 56 001	Bad Bentheim, Stadt.....	100,01	14 557	146	48455
03 4 56 002	Emlichheim.....	48,55	6 502	134	49824
03 4 56 003	Engden.....	44,29	425	10	48465
03 4 56 004	Esche.....	11,01	539	49	49828
03 4 56 005	Georgsdorf.....	19,26	1 277	66	49828
03 4 56 006	Getelo.....	20,24	657	32	49843
03 4 56 007	Gölenkamp.....	20,95	647	31	49843
03 4 56 008	Halle.....	21,15	667	32	49843
03 4 56 009	Hoogstede.....	49,77	2 798	56	49846
03 4 56 010	Isterberg.....	20,28	639	32	48465

3 Gemeinden in systematischer Ordnung mit Schlüsselnummer, Fläche, Bevölkerung,  
Bevölkerungsdichte und Postleitzahl am 31.12.1999

Schlüssel- nummer	Land, Reg.-Bezirk, Kreis, Gemeinde	Fläche km 2	Bevölkerung	Ein- wohner je km2	Post- leit- zahl 1)
03 4 56 011	Itterbeck.....	41,01	1 683	41	49847
03 4 56 012	Laar.....	51,01	2 093	41	49824
03 4 56 013	Lage.....	6,39	971	152	49828
03 4 56 014	Neuenhaus, Stadt.....	31,31	9 202	294	49828
03 4 56 015	Nordhorn, Stadt.....	149,67	51 787	346	48529 *
03 4 56 016	Ohne.....	9,00	555	62	48465
03 4 56 017	Osterwald.....	33,38	1 193	36	49828
03 4 56 018	Quendorf.....	14,15	536	38	48465
03 4 56 019	Ringe.....	35,31	2 024	57	49824
03 4 56 020	Samern.....	25,99	666	26	48465
03 4 56 021	Schüttorf, Stadt.....	11,23	11 455	1 020	48465
03 4 56 022	Suddendorf.....	8,20	962	117	48465
03 4 56 023	Uelsen.....	19,46	4 754	244	49843
03 4 56 024	Wielen.....	23,06	632	27	49847
03 4 56 025	Wietmarschen.....	118,91	10 222	86	49835
03 4 56 026	Wilsum.....	47,13	1 552	33	49849
	zusammen ...	980,72	128 995	132	X
03 4 57	Leer				
	Sitz: Leer (Ostfriesland), Stadt				
03 4 57 001	Boen.....	8,79	444	51	26831
03 4 57 002	Borkum, Stadt.....	30,74	5 695	185	26757
03 4 57 003	Brinkum.....	5,51	660	120	26835
03 4 57 004	Bunde, Flecken.....	19,69	3 647	185	26831
03 4 57 005	Bunderhee.....	16,17	670	41	26831
03 4 57 006	Detern, Flecken.....	43,30	2 501	58	26847
03 4 57 007	Dollart.....	53,40	1 329	25	26831
03 4 57 008	Filsum.....	23,76	2 015	85	26849
03 4 57 009	Firrel.....	8,26	794	96	26835
03 4 57 010	Hesel.....	44,03	3 850	87	26835
03 4 57 011	Holtland.....	14,66	2 240	153	26835
03 4 57 012	Jemgum.....	78,48	3 809	49	26844
03 4 57 013	Leer (Ostfriesland), Stadt.....	70,28	33 600	478	26789
03 4 57 014	Moormerland.....	122,27	21 711	178	26802
03 4 57 015	Neukamperfehn.....	6,26	1 498	239	26835
03 4 57 016	Nortmoor.....	15,28	1 579	103	26845
03 4 57 017	Ostrhauderfehn.....	51,00	10 320	202	26842
03 4 57 018	Rhauderfehn.....	102,92	16 449	160	26817
03 4 57 019	Schwerinsdorf.....	5,57	752	135	26835
03 4 57 020	Uplengen.....	148,82	10 791	73	26670
03 4 57 021	Weener, Stadt.....	81,39	15 325	188	26826
03 4 57 022	Westoverledingen.....	111,91	19 398	173	26810
03 4 57 023	Wymeer.....	22,96	1 236	54	26831
03 4 57 501	Insel Lütje Hörn, gemfr. Gebiet.....	0,31	-	-	-
	zusammen ...	1 085,76	160 313	148	X
03 4 58	Oldenburg				
	Sitz: Wildeshausen, Stadt				
03 4 58 001	Beckeln.....	33,42	810	24	27243
03 4 58 002	Colnrade.....	18,45	813	44	27243
03 4 58 003	Dötlingen.....	101,83	5 830	57	27801
03 4 58 004	Düsen.....	10,85	1 226	113	27243
03 4 58 005	Ganderkesee.....	138,24	29 847	216	27777
03 4 58 006	Groß Ippener.....	28,06	1 126	40	27243
03 4 58 007	Großenkneten.....	176,17	12 953	74	26197
03 4 58 008	Harpstedt, Flecken.....	23,46	4 450	190	27243
03 4 58 009	Hatten.....	103,53	12 469	120	26209
03 4 58 010	Hude (Oldenburg).....	124,62	15 023	121	27798
03 4 58 011	Kirchseelte.....	14,98	1 265	84	27243
03 4 58 012	Prinzhöfte.....	41,98	733	17	27243
03 4 58 013	Wardenburg.....	118,66	15 320	129	26203

3 Gemeinden in systematischer Ordnung mit Schlüsselnummer, Fläche, Bevölkerung, Bevölkerungsdichte und Postleitzahl am 31.12.1999

Schlüssel- nummer	Land, Reg.-Bezirk, Kreis, Gemeinde	Fläche km 2	Bevölkerung	Ein- wohner je km2	Post- leitzahl 1)
03 4 58 014	Wildeshausen, Stadt.....	89,49	16 763	187	27793
03 4 58 015	Winkelsett.....	39,18	674	17	27243
	zusammen ...	1 062,92	119 302	112	X
03 4 59	Osnabrück Sitz: Osnabrück, Stadt				
03 4 59 001	Alfhausen.....	39,33	3 444	88	49594
03 4 59 002	Ankum.....	66,32	7 025	106	49577
03 4 59 003	Bad Essen.....	103,31	15 328	148	49152
03 4 59 004	Bad Iburg, Stadt.....	36,50	11 727	321	49186
03 4 59 005	Bad Laer.....	46,81	8 751	187	49196
03 4 59 006	Bad Rothenfelde.....	18,18	6 750	371	49214
03 4 59 007	Badbergen.....	79,11	4 550	58	49635
03 4 59 008	Beim.....	46,67	14 081	302	49191
03 4 59 009	Berge.....	66,78	3 670	55	49626
03 4 59 010	Bersenbrück, Stadt.....	42,53	7 666	180	49593
03 4 59 011	Bippen.....	79,25	2 974	38	49626
03 4 59 012	Bissendorf.....	96,37	13 976	145	49143
03 4 59 013	Bohmte.....	110,75	13 044	118	49163
03 4 59 014	Bramsche, Stadt.....	183,32	32 258	176	49565
03 4 59 015	Dissen am Teutoburger Wald, Stadt.....	31,90	9 154	287	49201
03 4 59 016	Eggermühlen.....	27,41	1 783	65	49577
03 4 59 017	Fürstenau, Stadt.....	78,62	9 939	126	49584
03 4 59 018	Gehrde.....	36,37	2 222	61	49596
03 4 59 019	Georgsmarienhütte, Stadt.....	55,44	32 933	594	49124
03 4 59 020	Hagen am Teutoburger Wald.....	34,50	14 129	410	49170
03 4 59 021	Hasbergen.....	21,73	10 859	500	49205
03 4 59 022	Hilter am Teutoburger Wald.....	52,60	9 901	188	49176
03 4 59 023	Kettenkamp.....	12,88	1 697	132	49577
03 4 59 024	Melle, Stadt.....	253,99	45 189	178	49324 *
03 4 59 025	Menslage.....	65,19	2 639	40	49637
03 4 59 026	Merzen.....	52,94	3 941	74	49586
03 4 59 027	Neuenkirchen.....	57,51	4 466	78	49586
03 4 59 028	Nortrup.....	27,08	2 855	105	49638
03 4 59 029	Ostercappeln.....	100,18	9 058	90	49179
03 4 59 030	Quakenbrück, Stadt.....	17,95	12 436	693	49610
03 4 59 031	Rieste.....	30,60	2 908	95	49597
03 4 59 032	Voltlage.....	42,35	1 760	42	49599
03 4 59 033	Wallenhorst.....	47,18	23 223	492	49134
03 4 59 034	Glandorf.....	59,88	6 702	112	49219
	zusammen ...	2 121,53	353 038	166	X
03 4 60	Vechta Sitz: Vechta, Stadt				
03 4 60 001	Bakum.....	78,70	5 523	70	49456
03 4 60 002	Damme, Stadt.....	104,45	15 272	146	49401
03 4 60 003	Dinklage, Stadt.....	72,65	11 813	163	49413
03 4 60 004	Goldenstedt.....	88,51	8 730	99	49424
03 4 60 005	Holdorf.....	54,90	6 226	113	49451
03 4 60 006	Lohne (Oldenburg), Stadt.....	90,77	24 117	266	49393
03 4 60 007	Neuenkirchen-Vörden.....	90,85	7 806	86	49434
03 4 60 008	Steinfeld (Oldenburg).....	59,82	8 855	148	49439
03 4 60 009	Vechta, Stadt.....	87,80	27 310	311	49377
03 4 60 010	Visbek.....	84,07	9 003	107	49429
	zusammen ...	812,52	124 655	153	X



3 Gemeinden in systematischer Ordnung mit Schlüsselnummer, Fläche, Bevölkerung,  
Bevölkerungsdichte und Postleitzahl am 31.12.1999

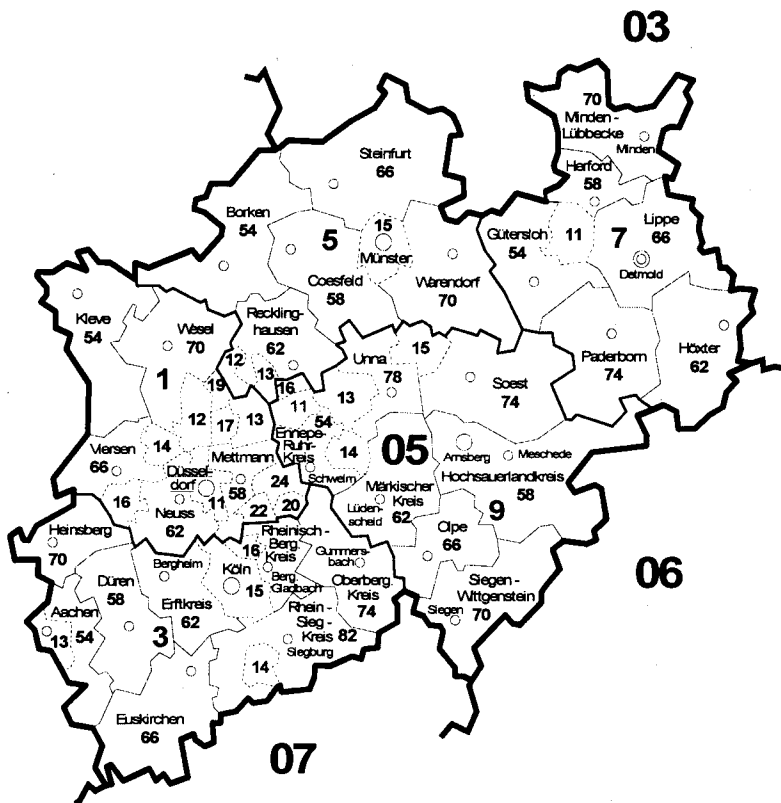
Schlüssel- nummer	Land, Reg.-Bezirk, Kreis, Gemeinde	Fläche km 2	Bevölkerung	Ein- wohner je km2	Post- leit- zahl 1)
03 4 61	Wesermarsch Sitz: Brake (Unterweser), Stadt				
03 4 61 001	Berne.....	85,20	6 921	81	27804
03 4 61 002	Brake (Unterweser), Stadt.....	38,17	16 415	430	26919
03 4 61 003	Butjadingen.....	129,02	6 551	51	26969
03 4 61 004	Elsfleth, Stadt.....	115,15	9 004	78	26931
03 4 61 005	Jade.....	93,55	5 844	62	26349
03 4 61 006	Lemwerder.....	36,38	7 380	203	27809
03 4 61 007	Nordenham, Stadt.....	87,29	28 284	324	26954
03 4 61 008	Ovelgönne.....	123,81	5 703	46	26939
03 4 61 009	Stadland.....	113,39	8 028	71	26935 *
	zusammen ...	821,96	94 130	115	X
03 4 62	Wittmund Sitz: Wittmund, Stadt				
03 4 62 001	Blomberg.....	12,80	1 412	110	26487
03 4 62 002	Dunum.....	26,83	1 156	43	26427
03 4 62 003	Esens, Stadt.....	21,69	6 811	314	26427
03 4 62 004	Eversmeer.....	11,56	836	72	26556
03 4 62 005	Friedeburg.....	163,57	10 410	64	26446
03 4 62 006	Holtgast.....	23,99	1 638	68	26427
03 4 62 007	Langeoog.....	19,67	2 041	104	26465
03 4 62 008	Moorweg.....	18,65	898	48	26427
03 4 62 009	Nenndorf.....	6,86	645	94	26556
03 4 62 010	Neuharlingersiel.....	24,55	1 102	45	26427
03 4 62 011	Neuschoo.....	14,47	1 208	83	26487
03 4 62 012	Ochtersum.....	10,82	955	88	26489
03 4 62 013	Schweindorf.....	5,44	590	108	26556
03 4 62 014	Spiekeroog.....	18,25	732	40	26474
03 4 62 015	Stedesdorf.....	27,95	1 642	59	26427
03 4 62 016	Utarp.....	6,37	626	98	26556
03 4 62 017	Werdum.....	18,45	701	38	26427
03 4 62 018	Westerholt.....	14,63	2 415	165	26556
03 4 62 019	Wittmund, Stadt.....	210,12	21 480	102	26409
	zusammen ...	656,67	57 298	87	X
03 4	Reg.-Bez. insgesamt ..	14 964,65	2 415 714	161	X
03	Land insgesamt ..	47 614,27	7 898 760	166	X

3 Gemeinden in systematischer Ordnung mit Schlüsselnummer, Fläche, Bevölkerung,  
Bevölkerungsdichte und Postleitzahl am 31.12.1999

Schlüssel- nummer	Land, Reg.-Bezirk, Kreis, Gemeinde	Fläche km 2	Bevölkerung	Ein- wohner je km2	Post- leit- zahl 1)
04	Bremen				
	Kreisfreie Städte				
04 0 11 000	Bremen, Stadt.....	326,55	540 330	1 655	28195 *
04 0 12 000	Bremerhaven, Stadt.....	77,68	122 735	1 580	27576 *
04	Land insgesamt ..	404,23	663 065	1 640	X

# 05 NORDRHEIN - WESTFALEN

Verwaltungsgrenzen nach dem Stand vom 31.12.1999



Schlüsselnummern und Namen  
der Regierungsbezirke

(In der Karte jeweils nur die Schlüsselnummer)

Regierungsbezirke  
1 Düsseldorf  
3 Köln  
5 Münster  
7 Detmold  
9 Arnsberg

Kreisfreie Städte  
in 1 Düsseldorf  
11 Düsseldorf  
12 Duisburg  
13 Essen  
14 Krefeld  
16 Mönchengladbach  
17 Mülheim a. d. Ruhr  
19 Oberhausen  
20 Remscheid  
22 Solingen  
24 Wuppertal

in 3 Köln  
13 Aachen  
14 Bonn  
15 Köln  
16 Leverkusen

in 5 Münster  
12 Bielefeld  
13 Gelsenkirchen  
15 Münster

in 7 Detmold  
11 Bielefeld

in 9 Arnsberg  
11 Bochum  
13 Dortmund  
14 Hagen  
15 Hamm  
16 Herne

Schlüsselnummern Grenzen Verwaltungssitze<sup>1)</sup>

Land: 05  
Regierungsbezirk: 1  
Landkreis: 54  
Kreisfreie Stadt: 11

<sup>1)</sup> Verwaltungssitze der Kreise sind nur benannt, wenn sie nicht mit dem Namen des Kreises übereinstimmen.

Statistisches Bundesamt 2000 - 07 - 0524



3 Gemeinden in systematischer Ordnung mit Schlüsselnummer, Fläche, Bevölkerung, Bevölkerungsdichte und Postleitzahl am 31.12.1999

Schlüssel- nummer	Land, Reg.-Bezirk, Kreis, Gemeinde	Fläche km 2	Bevölkerung	Ein- wohner je km2	Post- leit- zahl 1)
05	Nordrhein-Westfalen				
	Reg.-Bez. Düsseldorf				
	Kreisfreie Städte				
05 1 11 000	Düsseldorf, Stadt.....	216,99	568 855	2 622	40213 *
05 1 12 000	Duisburg, Stadt.....	232,82	519 793	2 233	47051 *
05 1 13 000	Essen, Stadt.....	210,36	599 515	2 850	45127 *
05 1 14 000	Krefeld, Stadt.....	137,68	241 769	1 756	47803 *
05 1 16 000	Mönchengladbach, Stadt.....	170,44	263 697	1 547	41061 *
05 1 17 000	Mülheim an der Ruhr, Stadt.....	91,28	173 895	1 905	45468 *
05 1 19 000	Oberhausen, Stadt.....	77,04	222 349	2 886	46045 *
05 1 20 000	Remscheid, Stadt.....	74,61	120 125	1 610	42853 *
05 1 22 000	Solingen, Stadt.....	89,45	165 583	1 851	42659 *
05 1 24 000	Wuppertal, Stadt.....	168,38	368 993	2 191	42275 *
	zusammen ...	1 469,05	3 244 574	2 209	X
	Kreise				
05 1 54	Kleve Sitz: Kleve, Stadt				
05 1 54 004	Bedburg-Hau.....	61,30	12 401	202	47551
05 1 54 008	Emmerich, Stadt.....	80,14	28 940	361	46446
05 1 54 012	Geldern, Stadt.....	96,87	32 927	340	47608
05 1 54 016	Goch, Stadt.....	115,38	32 445	281	47574
05 1 54 020	Issum.....	54,52	12 152	223	47661
05 1 54 024	Kalkar, Stadt.....	88,23	13 419	152	47546
05 1 54 028	Kerken.....	58,01	12 492	215	47647
05 1 54 032	Kevelaer, Stadt.....	100,54	26 788	266	47623 *
05 1 54 036	Kleve, Stadt.....	97,73	48 647	498	47533
05 1 54 040	Kranenburg.....	76,96	9 206	120	47559
05 1 54 044	Rees, Stadt.....	109,63	21 412	195	46459
05 1 54 048	Rheurdt.....	30,01	6 411	214	47509
05 1 54 052	Straelen, Stadt.....	74,07	15 337	207	47638
05 1 54 056	Uedem.....	60,94	8 200	135	47589
05 1 54 060	Wachtendonk.....	48,14	7 489	156	47669
05 1 54 064	Weeze.....	79,49	9 342	118	47652
	zusammen ...	1 231,96	297 608	242	X
05 1 58	Mettmann Sitz: Mettmann, Stadt				
05 1 58 004	Erkrath, Stadt.....	26,86	48 986	1 824	40699
05 1 58 008	Haan, Stadt.....	24,22	29 525	1 219	42781
05 1 58 012	Heiligenhaus, Stadt.....	27,47	28 595	1 041	42579
05 1 58 016	Hilden, Stadt.....	25,96	56 271	2 168	40721 *
05 1 58 020	Langenfeld (Rheinland), Stadt.....	41,06	58 338	1 421	40764
05 1 58 024	Mettmann, Stadt.....	42,52	38 350	902	40822
05 1 58 026	Monheim am Rhein, Stadt.....	23,13	43 178	1 867	40789
05 1 58 028	Ratingen, Stadt.....	88,72	90 951	1 025	40878 *

3 Gemeinden in systematischer Ordnung mit Schlüsselnummer, Fläche, Bevölkerung,  
Bevölkerungsdichte und Postleitzahl am 31.12.1999

Schlüssel- nummer	Land, Reg.-Bezirk, Kreis, Gemeinde	Fläche km 2	Bevölkerung	Ein- wohner je km2	Post- leit- zahl 1)
05 1 58 032	Velbert, Stadt.....	74,91	89 881	1 200	42551 *
05 1 58 036	Wülfrath, Stadt.....	32,23	22 574	700	42489
	zusammen ...	407,08	506 649	1 245	X
05 1 62	Neuss Sitz: Neuss, Stadt				
05 1 62 004	Dormagen, Stadt.....	85,41	62 809	735	41539 *
05 1 62 008	Grevenbroich, Stadt.....	102,57	64 826	632	41515 *
05 1 62 012	Jüchen.....	71,84	22 636	315	41363
05 1 62 016	Kaarst, Stadt.....	37,40	41 957	1 122	41564
05 1 62 020	Korschenbroich, Stadt.....	55,26	33 695	610	41352
05 1 62 022	Meerbusch, Stadt.....	64,39	54 951	853	40667 *
05 1 62 024	Neuss, Stadt.....	99,48	149 702	1 505	41460 *
05 1 62 028	Rommerskirchen.....	60,08	12 495	208	41569
	zusammen ...	576,43	443 071	769	X
05 1 66	Viersen Sitz: Viersen, Stadt				
05 1 66 004	Brüggen.....	61,25	15 707	256	41379
05 1 66 008	Grefrath.....	30,98	15 947	515	47929
05 1 66 012	Kempfen, Stadt.....	68,81	36 042	524	47906
05 1 66 016	Nettetal, Stadt.....	83,86	41 478	495	41334
05 1 66 020	Niederkrüchten.....	67,07	13 862	207	41372
05 1 66 024	Schwalmtal.....	48,11	19 045	396	41366
05 1 66 028	Tönisvorst, Stadt.....	44,32	30 302	684	47918
05 1 66 032	Viersen, Stadt.....	91,07	77 169	847	41747 *
05 1 66 036	Willich, Stadt.....	67,82	49 647	732	47877
	zusammen ...	563,29	299 199	531	X
05 1 70	Wesel Sitz: Wesel, Stadt				
05 1 70 004	Alpen.....	59,54	12 547	211	46519
05 1 70 008	Dinslaken, Stadt.....	47,67	70 615	1 481	46535 *
05 1 70 012	Haminkeln, Stadt.....	164,37	27 183	165	46499
05 1 70 016	Hünxe.....	106,80	13 613	127	46569
05 1 70 020	Kamp-Lintfort, Stadt.....	63,15	40 088	635	47475
05 1 70 024	Moers, Stadt.....	67,69	106 837	1 578	47441 *
05 1 70 028	Neukirchen-Vluyn, Stadt.....	43,47	28 408	654	47506
05 1 70 032	Rheinberg, Stadt.....	75,14	31 015	413	47495
05 1 70 036	Schermbach.....	110,74	13 564	122	46514
05 1 70 040	Sonsbeck.....	55,32	8 134	147	47665
05 1 70 044	Voerde (Niederrhein), Stadt.....	53,48	38 967	729	46562
05 1 70 048	Wesel, Stadt.....	122,58	61 953	505	46483 *
05 1 70 052	Xanten, Stadt.....	72,40	20 443	282	46509
	zusammen ...	1 042,35	473 367	454	X
05 1	Reg.-Bez. insgesamt ..	5 290,16	5 264 468	995	X

3 Gemeinden in systematischer Ordnung mit Schlüsselnummer, Fläche, Bevölkerung,  
Bevölkerungsdichte und Postleitzahl am 31.12.1999

Schlüssel- nummer	Land, Reg.-Bezirk, Kreis, Gemeinde	Fläche km 2	Bevölkerung	Ein- wohner je km2	Post- leit- zahl 1)
Reg.-Bez. Köln					
Kreisfreie Städte					
05 3 13 000	Aachen, Stadt.....	160,83	243 825	1 516	52058 *
05 3 14 000	Bonn, Stadt.....	141,22	301 048	2 132	53103 *
05 3 15 000	Köln, Stadt.....	405,15	962 507	2 376	50667 *
05 3 16 000	Leverkusen, Stadt.....	78,85	160 841	2 040	51373 *
	zusammen ...	786,05	1 668 221	2 122	X
Kreise					
05 3 54	Aachen Sitz: Aachen, Stadt				
05 3 54 004	Alsdorf, Stadt.....	31,48	45 961	1 460	52477
05 3 54 008	Baesweiler, Stadt.....	27,77	27 160	978	52499
05 3 54 012	Eschweiler, Stadt.....	76,07	55 222	726	52249
05 3 54 016	Herzogenrath, Stadt.....	33,40	46 561	1 394	52134
05 3 54 020	Monschau, Stadt.....	94,61	12 783	135	52156
05 3 54 024	Roetgen.....	39,11	7 885	202	52159
05 3 54 028	Simmerath.....	111,01	15 161	137	52152
05 3 54 032	Stolberg (Rhld.), Stadt.....	98,31	58 574	596	52222 *
05 3 54 036	Würselen, Stadt.....	34,39	36 272	1 055	52146
	zusammen ...	546,15	305 579	560	X
05 3 58	Düren Sitz: Düren, Stadt				
05 3 58 004	Aldenhoven.....	44,30	13 562	306	52457
05 3 58 008	Düren, Stadt.....	85,05	91 092	1 071	52349 *
05 3 58 012	Heimbach, Stadt.....	64,81	4 585	71	52396
05 3 58 016	Hürtgenwald.....	87,99	8 749	99	52393
05 3 58 020	Inden.....	35,92	7 555	210	52459
05 3 58 024	Jülich, Stadt.....	90,40	33 201	367	52428
05 3 58 028	Kreuzau.....	41,78	18 045	432	52372
05 3 58 032	Langerwehe.....	41,49	13 623	328	52379
05 3 58 036	Linnich, Stadt.....	65,45	13 805	211	52441
05 3 58 040	Merzenich.....	37,92	9 625	254	52399
05 3 58 044	Nideggen, Stadt.....	64,98	10 441	161	52385
05 3 58 048	Niederzier.....	63,40	13 925	220	52382
05 3 58 052	Nörvenich.....	66,01	11 523	175	52388
05 3 58 056	Titz.....	68,93	8 311	121	52445
05 3 58 060	Vettweiß.....	83,09	8 415	101	52391
	zusammen ...	941,52	266 457	283	X
05 3 62	Erftkreis Sitz: Bergheim, Stadt				
05 3 62 004	Bedburg, Stadt.....	80,08	24 190	302	50181
05 3 62 008	Bergheim, Stadt.....	96,61	62 661	649	50126 *
05 3 62 012	Brühl, Stadt.....	36,12	43 849	1 214	50321
05 3 62 016	Elsdorf.....	65,92	21 767	330	50189
05 3 62 020	Erftstadt, Stadt.....	120,02	50 298	419	50374
05 3 62 024	Frechen, Stadt.....	45,11	46 524	1 031	50226
05 3 62 028	Hürth, Stadt.....	51,17	53 128	1 038	50354
05 3 62 032	Kerpen, Stadt.....	113,97	62 608	549	50171 *
05 3 62 036	Pulheim, Stadt.....	72,14	52 764	731	50259

3 Gemeinden in systematischer Ordnung mit Schlüsselnummer, Fläche, Bevölkerung,  
Bevölkerungsdichte und Postleitzahl am 31.12.1999

Schlüssel- nummer	Land, Reg.-Bezirk, Kreis, Gemeinde	Fläche km 2	Bevölkerung	Ein- wohner je km2	Post- leit- zahl 1)
05 3 62 040	Wesseling, Stadt.....	23,37	34 714	1 485	50389
	zusammen ...	704,51	452 503	642	X
05 3 66	Euskirchen				
	Sitz: Euskirchen, Stadt				
05 3 66 004	Bad Münstereifel, Stadt.....	150,84	18 446	122	53902
05 3 66 008	Blankenheim.....	148,63	8 724	59	53945
05 3 66 012	Dahlem.....	95,18	4 272	45	53949
05 3 66 016	Euskirchen, Stadt.....	139,12	53 442	384	53879 *
05 3 66 020	Heilenthal.....	137,82	8 728	63	53940
05 3 66 024	Kall.....	66,08	11 518	174	53925
05 3 66 028	Mechernich, Stadt.....	136,31	25 607	188	53894
05 3 66 032	Nettersheim.....	94,36	7 833	83	53947
05 3 66 036	Schleiden, Stadt.....	122,08	13 919	114	53937
05 3 66 040	Weilerswist.....	57,25	16 202	283	53919
05 3 66 044	Zülpich, Stadt.....	101,45	19 194	189	53909
	zusammen ...	1 249,12	187 885	150	X
05 3 70	Heinsberg				
	Sitz: Heinsberg, Stadt				
05 3 70 004	Erkelenz, Stadt.....	117,35	43 102	367	41812
05 3 70 008	Gangelt.....	48,73	10 932	224	52538
05 3 70 012	Geilenkirchen, Stadt.....	83,37	27 625	331	52511
05 3 70 016	Heinsberg, Stadt.....	92,19	40 968	444	52525
05 3 70 020	Hückelhoven, Stadt.....	61,27	38 723	632	41836
05 3 70 024	Seifkant.....	42,08	9 479	225	52538
05 3 70 028	Übach-Palenberg, Stadt.....	25,99	24 386	938	52531
05 3 70 032	Waldfeucht.....	30,27	9 245	305	52525
05 3 70 036	Wassenberg, Stadt.....	42,41	15 662	369	41849
05 3 70 040	Wegberg, Stadt.....	84,33	28 161	334	41844
	zusammen ...	627,99	248 283	395	X
05 3 74	Oberbergischer Kreis				
	Sitz: Gummersbach, Stadt				
05 3 74 004	Bergneustadt, Stadt.....	37,86	20 754	548	51702
05 3 74 008	Engelskirchen.....	63,08	20 570	326	51766
05 3 74 012	Gummersbach, Stadt.....	95,34	53 153	558	51643 *
05 3 74 016	Hückeswagen, Stadt.....	50,46	16 154	320	42499
05 3 74 020	Lindlar.....	85,82	22 117	258	51789
05 3 74 024	Marienheide.....	54,99	13 385	243	51709
05 3 74 028	Morsbach.....	55,97	11 356	203	51597
05 3 74 032	Nümbrecht.....	71,78	16 732	233	51588
05 3 74 036	Radevormwald, Stadt.....	53,77	24 910	463	42477
05 3 74 040	Reichshof.....	114,62	19 368	169	51580
05 3 74 044	Waldbröl, Stadt.....	63,01	18 616	295	51545
05 3 74 048	Wiehl, Stadt.....	53,27	26 365	495	51674
05 3 74 052	Wipperfürth, Stadt.....	118,16	22 918	194	51688
	zusammen ...	918,13	286 398	312	X
05 3 78	Rheinisch-Bergischer Kreis				
	Sitz: Bergisch Gladbach, Stadt				
05 3 78 004	Bergisch Gladbach, Stadt.....	83,12	106 150	1 277	51465 *
05 3 78 008	Burscheid, Stadt.....	27,38	19 155	700	51399
05 3 78 012	Kürten.....	67,52	19 544	289	51515
05 3 78 016	Leichlingen (Rheinland), Stadt.....	37,33	26 859	720	42799
05 3 78 020	Odenthal.....	39,97	14 772	370	51519
05 3 78 024	Overath, Stadt.....	68,84	26 059	379	51491
05 3 78 028	Rösrath.....	38,82	25 934	668	51503
05 3 78 032	Wermelskirchen, Stadt.....	74,66	37 239	499	42929
	zusammen ...	437,64	275 712	630	X



3 Gemeinden in systematischer Ordnung mit Schlüsselnummer, Fläche, Bevölkerung, Bevölkerungsdichte und Postleitzahl am 31.12.1999

Schlüssel- nummer	Land, Reg.-Bezirk, Kreis, Gemeinde	Fläche km 2	Bevölkerung	Ein- wohner je km2	Post- leitz- zahl 1)
05 3 82	Rhein-Sieg-Kreis Sitz: Siegburg, Stadt				
05 3 82 004	Alfter.....	34,73	20 623	594	53347
05 3 82 008	Bad Honnef, Stadt.....	48,30	24 996	518	53604
05 3 82 012	Bornheim, Stadt.....	82,74	44 480	538	53332
05 3 82 016	Eitorf.....	70,01	19 311	276	53783
05 3 82 020	Hennef (Sieg), Stadt.....	105,80	42 090	398	53773
05 3 82 024	Königswinter, Stadt.....	76,19	38 621	507	53639
05 3 82 028	Lohmar, Stadt.....	65,52	30 474	465	53797
05 3 82 032	Meckenheim, Stadt.....	34,80	25 538	734	53340
05 3 82 036	Much.....	78,08	14 613	187	53804
05 3 82 040	Neunkirchen-Seelscheid.....	50,64	19 874	392	53819
05 3 82 044	Niederkassel, Stadt.....	35,79	34 116	953	53859
05 3 82 048	Rheinbach, Stadt.....	69,75	25 688	368	53359
05 3 82 052	Ruppichterath.....	61,95	10 086	163	53809
05 3 82 056	Sankt Augustin, Stadt.....	34,23	55 196	1 613	53757
05 3 82 060	Siegburg, Stadt.....	23,46	37 291	1 590	53721
05 3 82 064	Swisttal.....	62,29	17 999	289	53913
05 3 82 068	Troisdorf, Stadt.....	62,17	72 223	1 162	53844 *
05 3 82 072	Wachtberg.....	49,68	18 697	376	53343
05 3 82 076	Windeck.....	107,24	20 721	193	51570
	zusammen ...	1 153,37	572 637	496	X
05 3	Reg.-Bez. insgesamt ..	7 364,48	4 263 675	579	X
	Reg.-Bez. Münster				
	Kreisfreie Städte				
05 5 12 000	Bottrop, Stadt.....	100,61	121 097	1 204	46236 *
05 5 13 000	Gelsenkirchen, Stadt.....	104,84	281 979	2 690	45879 *
05 5 15 000	Münster, Stadt.....	302,84	264 670	874	48143 *
	zusammen ...	508,29	667 746	1 314	X
	Kreise				
05 5 54	Borken Sitz: Borken, Stadt				
05 5 54 004	Ahaus, Stadt.....	151,22	37 035	245	48683
05 5 54 008	Bocholt, Stadt.....	119,37	71 837	602	46395 *
05 5 54 012	Borken, Stadt.....	152,60	40 294	264	46325
05 5 54 016	Gescher, Stadt.....	80,78	16 625	206	48712
05 5 54 020	Gronau (Westf.), Stadt.....	78,63	44 550	567	48599
05 5 54 024	Heek.....	68,98	7 891	114	48619
05 5 54 028	Heiden.....	53,39	7 852	147	46359
05 5 54 032	Isselburg, Stadt.....	42,73	10 751	252	46419
05 5 54 036	Legden.....	56,17	6 394	114	48739
05 5 54 040	Raesfeld.....	57,81	10 945	189	46348
05 5 54 044	Reken.....	78,53	13 583	173	48734
05 5 54 048	Rhede, Stadt.....	78,65	18 311	233	46414
05 5 54 052	Schöppingen.....	68,77	7 832	114	48624
05 5 54 056	Stadtlohn, Stadt.....	79,06	20 017	253	48703
05 5 54 060	Südlohn.....	45,55	8 582	188	46354
05 5 54 064	Velen.....	70,52	12 653	179	46342
05 5 54 068	Vreden, Stadt.....	135,71	21 554	159	48691
	zusammen ...	1 418,47	356 706	251	X

3 Gemeinden in systematischer Ordnung mit Schlüsselnummer, Fläche, Bevölkerung,  
Bevölkerungsdichte und Postleitzahl am 31.12.1999

Schlüssel- nummer	Land, Reg.-Bezirk, Kreis, Gemeinde	Fläche km 2	Bevölkerung	Ein- wohner je km2	Post- leit- zahl 1)
05 5 58	Coesfeld Sitz: Coesfeld, Stadt				
05 5 58 004	Ascheberg.....	106,28	14 836	140	59387
05 5 58 008	Billerbeck, Stadt.....	90,92	11 147	123	48727
05 5 58 012	Coesfeld, Stadt.....	141,03	35 776	254	48653
05 5 58 016	Dülmen, Stadt.....	184,48	46 285	251	48249
05 5 58 020	Havixbeck.....	52,99	11 647	220	48329
05 5 58 024	Lüdinghausen, Stadt.....	140,27	22 558	161	59348
05 5 58 028	Nordkirchen.....	52,38	9 935	190	59394
05 5 58 032	Nottuln.....	85,64	19 059	223	48301
05 5 58 036	Olfen, Stadt.....	52,43	11 344	216	59399
05 5 58 040	Rosendahl.....	94,17	10 923	116	48720
05 5 58 044	Senden.....	109,29	19 270	176	48308
	zusammen ...	1 109,88	212 780	192	X
05 5 62	Recklinghausen Sitz: Recklinghausen, Stadt				
05 5 62 004	Castrop-Rauxel, Stadt.....	51,66	79 309	1 535	44575 *
05 5 62 008	Datteln, Stadt.....	66,08	37 417	566	45711
05 5 62 012	Dorsten, Stadt.....	171,14	81 060	474	46284 *
05 5 62 014	Gladbeck, Stadt.....	35,90	78 269	2 180	45964 *
05 5 62 016	Haltern, Stadt.....	158,46	36 605	231	45721
05 5 62 020	Herten, Stadt.....	37,31	67 520	1 810	45699 *
05 5 62 024	Marl, Stadt.....	87,62	93 735	1 070	45768 *
05 5 62 028	Oer-Erkenschwick, Stadt.....	38,69	30 996	801	45739
05 5 62 032	Recklinghausen, Stadt.....	66,42	125 022	1 882	45657 *
05 5 62 036	Waltrop, Stadt.....	46,99	30 526	650	45731
	zusammen ...	760,27	660 459	869	X
05 5 66	Steinfurt Sitz: Steinfurt, Stadt				
05 5 66 004	Altenberge.....	62,51	9 421	151	48341
05 5 66 008	Emsdetten, Stadt.....	71,50	34 962	489	48282
05 5 66 012	Greven, Stadt.....	140,15	34 163	244	48268
05 5 66 016	Hörstel, Stadt.....	107,38	19 127	178	48477
05 5 66 020	Hopsten.....	99,80	7 460	75	48496
05 5 66 024	Horstmar, Stadt.....	44,75	6 715	150	48612
05 5 66 028	Ibbenbüren, Stadt.....	108,56	48 704	449	49477 *
05 5 66 032	Ladbergen.....	52,01	6 351	122	49549
05 5 66 036	Laer.....	35,04	6 391	182	48366
05 5 66 040	Lengerich, Stadt.....	90,71	22 042	243	49525
05 5 66 044	Lienen.....	73,26	8 996	123	49536
05 5 66 048	Lotte.....	37,65	12 714	338	49504
05 5 66 052	Metelen.....	40,23	6 307	157	48629
05 5 66 056	Mettingen.....	40,61	12 263	302	49497
05 5 66 060	Neuenkirchen.....	48,29	13 401	278	48485
05 5 66 064	Nordwalde.....	51,26	9 428	184	48356
05 5 66 068	Ochtrup, Stadt.....	105,54	18 827	178	48607
05 5 66 072	Recke.....	53,48	11 393	213	49509
05 5 66 076	Rheine, Stadt.....	145,13	75 676	521	48431 *
05 5 66 080	Saerbeck.....	58,97	6 182	105	48369
05 5 66 084	Steinfurt, Stadt.....	111,43	33 766	303	48565
05 5 66 088	Tecklenburg, Stadt.....	70,37	9 430	134	49545
05 5 66 092	Westerkappeln.....	85,78	11 244	131	49492
05 5 66 096	Wettringen.....	57,52	7 589	132	48493
	zusammen ...	1 791,93	432 552	241	X

3 Gemeinden in systematischer Ordnung mit Schlüsselnummer, Fläche, Bevölkerung,  
Bevölkerungsdichte und Postleitzahl am 31.12.1999

Schlüssel- nummer	Land, Reg.-Bezirk, Kreis, Gemeinde	Fläche km 2	Bevölkerung	Ein- wohner je km2	Post- leit- zahl 1)
05 5 70	Warendorf Sitz: Warendorf, Stadt				
05 5 70 004	Ahlen, Stadt.....	123,13	55 512	451	59227 *
05 5 70 008	Beckum, Stadt.....	111,38	38 016	341	59269
05 5 70 012	Beelen.....	31,17	6 120	196	48361
05 5 70 016	Drensteinfurt, Stadt.....	106,41	14 161	133	48317
05 5 70 020	Ennigerloh, Stadt.....	125,11	20 656	165	59320
05 5 70 024	Everswinkel.....	68,71	8 968	131	48351
05 5 70 028	Delde, Stadt.....	102,66	29 138	284	59302
05 5 70 032	Ostbevern.....	89,41	9 752	109	48346
05 5 70 036	Sassenberg, Stadt.....	78,02	13 123	168	48336
05 5 70 040	Sendenhorst, Stadt.....	96,64	12 752	132	48324
05 5 70 044	Telgte, Stadt.....	90,44	18 836	208	48291
05 5 70 048	Wadersloh.....	117,03	13 150	112	59329
05 5 70 052	Warendorf, Stadt.....	176,27	38 352	218	48231
	zusammen ...	1 316,38	278 536	212	X
05 5	Reg.-Bez. insgesamt ..	6 905,22	2 608 779	378	X
	Reg.-Bez. Detmold				
	Kreisfreie Stadt				
05 7 11 000	Bielefeld, Stadt.....	257,71	321 125	1 246	33602 *
	Kreise				
05 7 54	Gütersloh Sitz: Gütersloh, Stadt				
05 7 54 004	Borgholzhausen, Stadt.....	55,84	8 636	155	33829
05 7 54 008	Gütersloh, Stadt.....	111,98	95 028	849	33330 *
05 7 54 012	Halle (Westf.), Stadt.....	69,29	20 251	292	33790
05 7 54 016	Harrewinkel, Stadt.....	100,45	23 470	234	33428
05 7 54 020	Herzebrock-Clarholz.....	79,28	15 683	198	33442
05 7 54 024	Langenberg.....	38,31	8 001	209	33449
05 7 54 028	Rheda-Wiedenbrück, Stadt.....	86,64	44 390	512	33378
05 7 54 032	Rietberg, Stadt.....	110,29	27 832	252	33397
05 7 54 036	Schloß Holte-Stukenbrock.....	67,42	25 234	374	33758
05 7 54 040	Steinhagen.....	56,18	19 487	347	33803
05 7 54 044	Verl.....	71,36	23 042	323	33415
05 7 54 048	Versmold, Stadt.....	84,81	20 212	238	33775
05 7 54 052	Werther (Westf.), Stadt.....	35,31	11 613	329	33824
	zusammen ...	967,16	342 879	355	X
05 7 58	Herford Sitz: Herford, Stadt				
05 7 58 004	Bünde, Stadt.....	59,30	44 378	748	32257
05 7 58 008	Enger, Stadt.....	41,21	19 784	480	32130
05 7 58 012	Herford, Stadt.....	78,95	65 162	825	32052 *
05 7 58 016	Hiddenhausen.....	23,87	20 840	873	32120
05 7 58 020	Kirchlengern.....	33,78	16 070	476	32278
05 7 58 024	Löhne, Stadt.....	59,40	41 446	698	32584
05 7 58 028	Rödinghausen.....	36,27	9 965	275	32289
05 7 58 032	Spenge, Stadt.....	40,24	15 727	391	32139
05 7 58 036	Vlotho, Stadt.....	76,92	20 592	268	32602
	zusammen ...	449,94	253 964	564	X

3 Gemeinden in systematischer Ordnung mit Schlüsselnummer, Fläche, Bevölkerung,  
Bevölkerungsdichte und Postleitzahl am 31.12.1999

Schlüssel- nummer	Land, Reg.-Bezirk, Kreis, Gemeinde	Fläche km 2	Bevölkerung	Ein- wohner je km2	Post- leit- zahl 1)
05 7 62	Höxter Sitz: Höxter, Stadt				
05 7 62 004	Bad Driburg, Stadt.....	115,07	19 364	168	33014
05 7 62 008	Beverungen, Stadt.....	97,85	15 661	160	37688
05 7 62 012	Borgentreich, Stadt.....	138,56	9 871	71	34434
05 7 62 016	Brakel, Stadt.....	173,72	17 826	103	33034
05 7 62 020	Höxter, Stadt.....	157,87	33 273	211	37671
05 7 62 024	Marienmünster, Stadt.....	64,23	5 430	85	37696
05 7 62 028	Nieheim, Stadt.....	79,82	7 086	89	33039
05 7 62 032	Steinheim, Stadt.....	75,68	13 799	182	32839
05 7 62 036	Warburg, Stadt.....	168,71	24 234	144	34414
05 7 62 040	Willebadessen, Stadt.....	128,13	9 124	71	34439
	zusammen ...	1 199,64	155 668	130	X
05 7 66	Lippe Sitz: Detmold, Stadt				
05 7 66 004	Augustdorf.....	42,21	10 207	242	32832
05 7 66 008	Bad Salzufflen, Stadt.....	100,02	54 821	548	32105 *
05 7 66 012	Barntrop, Stadt.....	59,46	9 863	166	32683
05 7 66 016	Blomberg, Stadt.....	99,11	17 550	177	32825
05 7 66 020	Detmold, Stadt.....	129,39	73 788	570	32756 *
05 7 66 024	Dörentrup.....	49,79	8 858	178	32694
05 7 66 028	Extertal.....	92,53	13 428	145	32699
05 7 66 032	Horn-Bad Meinberg, Stadt.....	90,16	18 670	207	32805
05 7 66 036	Kalletal.....	112,43	15 919	142	32689
05 7 66 040	Lage, Stadt.....	76,06	36 085	474	32791
05 7 66 044	Lemgo, Stadt.....	100,86	41 720	414	32657
05 7 66 048	Leopoldshöhe.....	36,94	16 192	438	33818
05 7 66 052	Lügde, Stadt.....	88,62	11 811	133	32676
05 7 66 056	Oerlinghausen, Stadt.....	32,70	17 504	535	33813
05 7 66 060	Schieder-Schwalenberg, Stadt.....	60,07	9 693	161	32816
05 7 66 064	Schlangen.....	75,98	8 754	115	33189
	zusammen ...	1 246,33	364 863	293	X
05 7 70	Minden-Lübbecke Sitz: Minden, Stadt				
05 7 70 004	Bad Oeynhausen, Stadt.....	64,80	49 825	769	32543 *
05 7 70 008	Espelkamp, Stadt.....	83,90	26 967	321	32339
05 7 70 012	Hille.....	102,99	16 568	161	32479
05 7 70 016	Hüllhorst.....	44,73	13 504	302	32609
05 7 70 020	Lübbecke, Stadt.....	64,94	25 554	394	32312
05 7 70 024	Minden, Stadt.....	101,08	83 292	824	32423 *
05 7 70 028	Petershagen, Stadt.....	211,92	27 042	128	32469
05 7 70 032	Porta Westfalica, Stadt.....	105,17	36 126	344	32457
05 7 70 036	Preußisch Oldendorf, Stadt.....	69,68	13 211	190	32361
05 7 70 040	Rahden, Stadt.....	137,60	15 615	113	32369
05 7 70 044	Stemwede.....	165,34	14 307	87	32351
	zusammen ...	1 152,15	322 011	279	X
05 7 74	Paderborn Sitz: Paderborn, Stadt				
05 7 74 004	Altenbeken.....	76,22	9 591	126	33184
05 7 74 008	Bad Lippspringe, Stadt.....	50,98	14 932	293	33175
05 7 74 012	Borchen.....	77,11	12 889	167	33178
05 7 74 016	Büren, Stadt.....	170,98	22 211	130	33142
05 7 74 020	Delbrück, Stadt.....	157,25	28 958	184	33129
05 7 74 024	Hövelhof.....	70,66	15 588	221	33161
05 7 74 028	Lichtenau, Stadt.....	192,18	10 885	57	33165

3 Gemeinden in systematischer Ordnung mit Schlüsselnummer, Fläche, Bevölkerung,  
Bevölkerungsdichte und Postleitzahl am 31.12.1999

Schlüssel- nummer	Land, Reg.-Bezirk, Kreis, Gemeinde	Fläche km 2	Bevölkerung	Ein- wohner je km2	Post- leitz- zahl 1)
05 7 74 032	Paderborn, Stadt.....	179,36	137 647	767	33098 *
05 7 74 036	Salzkotten, Stadt.....	109,49	23 260	212	33154
05 7 74 040	Wünnenberg, Stadt.....	161,03	12 149	75	33181
	zusammen ...	1 245,26	288 110	231	X
05 7	Reg.-Bez. insgesamt ...	6 518,19	2 048 620	314	X
	Reg.-Bez. Arnsberg				
	Kreisfreie Städte				
05 9 11 000	Bochum, Stadt.....	145,43	392 830	2 701	44777 *
05 9 13 000	Dortmund, Stadt.....	280,29	590 213	2 106	44135 *
05 9 14 000	Hagen, Stadt.....	160,37	205 201	1 280	58095 *
05 9 15 000	Hamm, Stadt.....	226,26	181 804	804	59065 *
05 9 16 000	Herne, Stadt.....	51,41	175 661	3 417	44623 *
	zusammen ...	863,76	1 545 709	1 790	X
	Kreise				
05 9 54	Ennepe-Ruhr-Kreis Sitz: Schwelm, Stadt				
05 9 54 004	Breckerfeld, Stadt.....	58,68	8 942	152	58339
05 9 54 008	Ennepetal, Stadt.....	57,42	33 809	589	58256
05 9 54 012	Gevelsberg, Stadt.....	26,28	33 794	1 286	58285
05 9 54 016	Hattingen, Stadt.....	71,40	58 345	817	45525 *
05 9 54 020	Herdecke, Stadt.....	22,40	26 102	1 165	58313
05 9 54 024	Schwelm, Stadt.....	20,50	30 787	1 502	58332
05 9 54 028	Sprockhövel, Stadt.....	47,78	26 304	551	45549
05 9 54 032	Wetter (Ruhr), Stadt.....	31,47	29 946	952	58300
05 9 54 036	Witten, Stadt.....	72,37	103 384	1 429	58452 *
	zusammen ...	408,30	351 413	861	X
05 9 58	Hochsauerlandkreis Sitz: Meschede, Stadt				
05 9 58 004	Arnsberg, Stadt.....	193,43	77 804	402	59759 *
05 9 58 008	Bestwig.....	69,36	12 063	174	59909
05 9 58 012	Brilon, Stadt.....	228,98	27 296	119	59929
05 9 58 016	Eslohe (Sauerland).....	113,28	9 352	83	59889
05 9 58 020	Hallenberg, Stadt.....	65,36	4 850	74	59969
05 9 58 024	Marsberg, Stadt.....	182,01	22 619	124	34431
05 9 58 028	Medebach, Stadt.....	126,05	8 276	66	59964
05 9 58 032	Meschede, Stadt.....	218,54	32 879	150	59872
05 9 58 036	Olsberg, Stadt.....	117,90	16 349	139	59939
05 9 58 040	Schmallenberg, Stadt.....	303,00	26 577	88	57392
05 9 58 044	Sundern (Sauerland), Stadt.....	192,86	29 970	155	59846
05 9 58 048	Winterberg, Stadt.....	147,86	15 020	102	59955
	zusammen ...	1 958,63	283 055	145	X
05 9 62	Märkischer Kreis Sitz: Lüdenscheid, Stadt				
05 9 62 004	Altena, Stadt.....	44,30	22 658	511	58762
05 9 62 008	Balve, Stadt.....	74,76	12 137	162	58802
05 9 62 012	Halver, Stadt.....	77,37	17 537	227	58553
05 9 62 016	Hemer, Stadt.....	67,56	37 185	550	58675
05 9 62 020	Herscheid.....	58,92	7 512	127	58849

3 Gemeinden in systematischer Ordnung mit Schlüsselnummer, Fläche, Bevölkerung,  
Bevölkerungsdichte und Postleitzahl am 31.12.1999

Schlüssel- nummer	Land, Reg.-Bezirk, Kreis, Gemeinde	Fläche km 2	Bevölkerung	Ein- wohner je km2	Post- leit- zahl 1)
05 9 62 024	Iserlohn, Stadt.....	125,50	99 474	793	58636 *
05 9 62 028	Kierspe, Stadt.....	71,62	18 324	256	58566
05 9 62 032	Lüdenscheid, Stadt.....	86,72	81 173	936	58507 *
05 9 62 036	Meinerzhagen, Stadt.....	115,18	21 872	190	58540
05 9 62 040	Menden (Sauerland), Stadt.....	86,06	59 285	689	58706 *
05 9 62 044	Nachrodt-Wiblingwerde.....	29,01	7 099	245	58769
05 9 62 048	Neuenrade, Stadt.....	54,12	12 347	228	58809
05 9 62 052	Plettenberg, Stadt.....	96,28	29 133	303	58840
05 9 62 056	Schalke, Stadt.....	38,20	12 088	316	58579
05 9 62 060	Werder, Stadt.....	33,36	21 791	653	58791
	zusammen ...	1 058,96	459 615	434	X
05 9 66	Olpe				
	Sitz: Olpe, Stadt				
05 9 66 004	Attendorn, Stadt.....	97,86	24 267	248	57439
05 9 66 008	Drolshagen, Stadt.....	67,12	12 260	183	57489
05 9 66 012	Finnentrop.....	104,34	18 572	178	57413
05 9 66 016	Kirchhundem.....	147,89	13 057	88	57399
05 9 66 020	Lennestadt, Stadt.....	135,05	28 013	207	57368
05 9 66 024	Olpe, Stadt.....	85,88	25 134	293	57462
05 9 66 028	Wenden.....	72,56	19 618	270	57482
	zusammen ...	710,70	140 921	198	X
05 9 70	Siegen-Wittgenstein				
	Sitz: Siegen, Stadt				
05 9 70 004	Bad Berleburg, Stadt.....	275,24	21 190	77	57319
05 9 70 008	Burbach.....	79,66	14 962	188	57299
05 9 70 012	Erndtebrück.....	70,86	7 890	111	57339
05 9 70 016	Freudenberg, Stadt.....	54,49	18 232	335	57258
05 9 70 020	Hilchenbach, Stadt.....	80,85	16 613	205	57271
05 9 70 024	Kreuztal, Stadt.....	70,97	32 250	454	57223
05 9 70 028	Bad Laasphe, Stadt.....	135,76	15 494	114	57334
05 9 70 032	Netphen.....	137,39	25 048	182	57250
05 9 70 036	Neunkirchen.....	39,60	14 599	369	57290
05 9 70 040	Siegen, Stadt.....	114,67	109 225	953	57072 *
05 9 70 044	Wilnsdorf.....	72,00	21 704	301	57234
	zusammen ...	1 131,49	297 207	263	X
05 9 74	Soest				
	Sitz: Soest, Stadt				
05 9 74 004	Anröchte.....	73,77	10 862	147	59609
05 9 74 008	Bad Sassendorf.....	63,44	10 987	173	59505
05 9 74 012	Ense.....	51,08	12 065	236	59469
05 9 74 016	Erwitte, Stadt.....	89,29	15 552	174	59597
05 9 74 020	Geseke, Stadt.....	97,42	20 000	205	59590
05 9 74 024	Lippetal.....	126,58	12 555	99	59510
05 9 74 028	Lippstadt, Stadt.....	113,57	66 923	589	59555 *
05 9 74 032	Möhnesee.....	123,38	10 916	88	59519
05 9 74 036	Rüthen, Stadt.....	158,11	11 591	73	59602
05 9 74 040	Soest, Stadt.....	85,81	48 533	566	59494
05 9 74 044	Warstein, Stadt.....	157,91	29 084	184	59581
05 9 74 048	Wewer.....	85,60	12 663	148	59514
05 9 74 052	Werl, Stadt.....	76,35	31 705	415	59457
05 9 74 056	Wickede (Ruhr).....	25,20	12 695	504	58739
	zusammen ...	1 327,51	306 131	231	X

3 Gemeinden in systematischer Ordnung mit Schlüsselnummer, Fläche, Bevölkerung,  
Bevölkerungsdichte und Postleitzahl am 31.12.1999

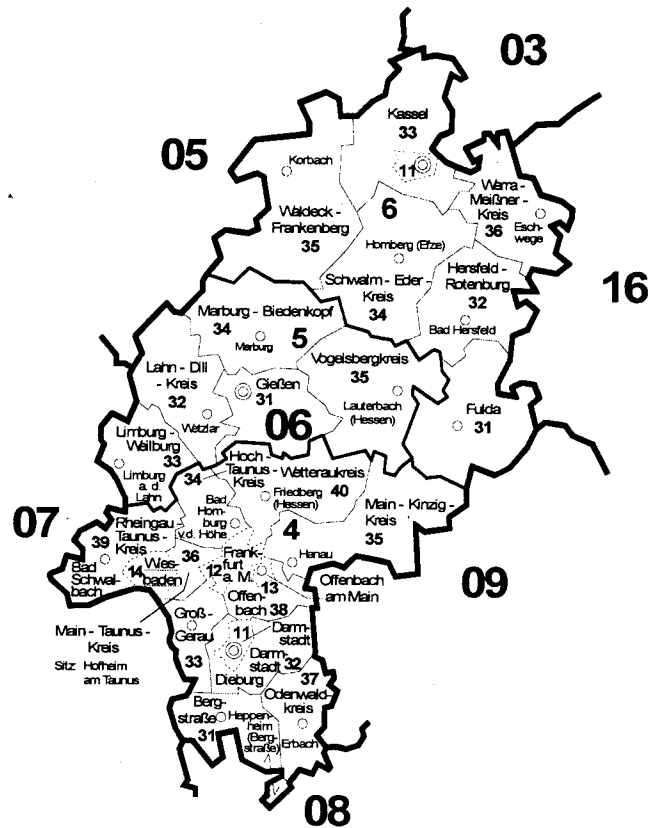
Schlüssel- nummer	Land, Reg.-Bezirk, Kreis, Gemeinde	Fläche km 2	Bevölkerung	Ein- wohner je km2	Post- leit- zahl 1)
05 9 78	Unna Sitz: Unna, Stadt				
05 9 78 004	Bergkamen, Stadt.....	44,83	53 054	1 183	59192
05 9 78 008	Bönen.....	38,02	19 398	510	59199
05 9 78 012	Fröndenberg, Stadt.....	56,21	22 951	408	58730
05 9 78 016	Holzwickede.....	22,36	17 461	781	59439
05 9 78 020	Kamen, Stadt.....	40,93	46 654	1 140	59174
05 9 78 024	Lünen, Stadt.....	59,16	92 044	1 556	44532 *
05 9 78 028	Schwerte, Stadt.....	56,20	51 192	911	58239
05 9 78 032	Selm, Stadt.....	60,33	26 967	447	59379
05 9 78 036	Unna, Stadt.....	88,53	69 795	788	59423 *
05 9 78 040	Werne, Stadt.....	76,04	30 691	404	59368
	zusammen ...	542,61	430 207	793	X
05 9	Reg.-Bez. insgesamt ..	8 001,96	3 814 258	477	X
05	Land insgesamt ..	34 080,01	17 999 800	528	X





# 06 HESSEN

Verwaltungsgrenzen nach dem Stand vom 31.12.1999



Schlüsselnummern und Namen  
der Regierungsbezirke

(In der Karte jeweils nur die Schlüsselnummer)

- 4 Darmstadt
- 5 Gießen
- 6 Kassel

Schlüsselnummern Grenzen Verwaltungssitze<sup>1)</sup>

Land:	<b>06</b>		<u>Wiesbaden</u>
Regierungsbezirk:	<b>4</b>		
Landkreis:	<b>31</b>		
Kreisfreie Stadt:	<b>11</b>		

<sup>1)</sup> Verwaltungssitze der Kreise sind nur benannt, wenn sie nicht mit dem Namen des Kreises übereinstimmen.

Statistisches Bundesamt 2000 - 07 - 0525



3 Gemeinden in systematischer Ordnung mit Schlüsselnummer, Fläche, Bevölkerung, Bevölkerungsdichte und Postleitzahl am 31.12.1999

Schlüssel- nummer	Land, Reg.-Bezirk, Kreis, Gemeinde	Fläche km 2	Bevölkerung	Ein- wohner je km2	Post- leitzahl 1)
06	Hessen				
	Reg.-Bez. Darmstadt				
	Kreisfreie Städte				
06 4 11 000	Darmstadt, Stadt.....	122,21	137 776	1 127	64283 *
06 4 12 000	Frankfurt am Main, Stadt.....	248,36	643 821	2 592	60311 *
06 4 13 000	Offenbach am Main, Stadt.....	44,84	116 627	2 601	63065 *
06 4 14 000	Wiesbaden, Landeshauptstadt.....	203,90	268 716	1 318	65183 *
	zusammen ...	619,31	1 166 940	1 884	X
	Landkreise				
06 4 31	Bergstraße				
	Sitz: Heppenheim (Bergstraße), Kreisstadt				
06 4 31 001	Abtsteinach.....	11,03	2 465	223	69518
06 4 31 002	Bensheim, Stadt.....	57,83	38 282	662	64625
06 4 31 003	Biblis.....	40,44	8 647	214	68647
06 4 31 004	Birkenau.....	24,56	10 420	424	69488
06 4 31 005	Bürstadt, Stadt.....	34,46	15 249	443	68642
06 4 31 006	Einhausen.....	26,67	5 893	221	64683
06 4 31 007	Fürth.....	38,41	10 911	284	64658
06 4 31 008	Gorxheimertal.....	10,46	4 175	399	69517
06 4 31 009	Grasellenbach.....	22,87	3 891	170	64689
06 4 31 010	Groß-Rohrheim.....	19,56	3 747	192	68649
06 4 31 011	Heppenheim (Bergstraße), Kreisstadt.....	52,14	25 463	488	64646
06 4 31 012	Hirschhorn (Neckar), Stadt.....	30,86	3 677	119	69434
06 4 31 013	Lampertheim, Stadt.....	72,30	32 230	446	68623
06 4 31 014	Lautertal (Odenwald).....	30,76	7 346	239	64686
06 4 31 015	Lindenfels, Stadt.....	21,09	5 290	251	64678
06 4 31 016	Lorsch, Stadt.....	25,24	11 896	471	64653
06 4 31 017	Mörlenbach.....	27,22	10 593	389	69509
06 4 31 018	Neckarsteinach, Stadt.....	17,22	3 933	228	69239
06 4 31 019	Rimbach.....	23,16	8 230	355	64668
06 4 31 020	Viernheim, Stadt.....	48,40	32 056	662	68519
06 4 31 021	Wald-Michelbach.....	74,36	11 544	155	69483
06 4 31 022	Zwingenberg, Stadt.....	5,66	6 675	1 179	64673
06 4 31 200	Michelbuch gemfr. Gebiet.....	4,85	-	-	-
	zusammen ...	719,55	262 613	365	X
06 4 32	Darmstadt-Dieburg				
	Sitz: Darmstadt, Stadt				
06 4 32 001	Alsbach-Hähnlein.....	15,78	9 097	576	64665
06 4 32 002	Babenhausen, Stadt.....	66,87	16 256	243	64832
06 4 32 003	Bickenbach.....	9,26	5 217	563	64404
06 4 32 004	Dieburg, Stadt.....	23,60	14 854	629	64807
06 4 32 005	Eppertshausen.....	13,11	5 802	443	64859
06 4 32 006	Erzhausen.....	7,40	6 574	888	64390
06 4 32 007	Fischbachtal.....	13,27	2 735	206	64405
06 4 32 008	Griesheim, Stadt.....	21,41	24 257	1 133	64347
06 4 32 009	Groß-Bieberau, Stadt.....	18,27	4 528	248	64401
06 4 32 010	Groß-Umstadt, Stadt.....	86,80	21 338	246	64823
06 4 32 011	Groß-Zimmern.....	20,77	13 274	639	64846
06 4 32 012	Messel.....	14,82	3 973	268	64409
06 4 32 013	Modautal.....	31,79	5 002	157	64397

3 Gemeinden in systematischer Ordnung mit Schlüsselnummer, Fläche, Bevölkerung, Bevölkerungsdichte und Postleitzahl am 31.12.1999

Schlüssel- nummer	Land, Reg.-Bezirk, Kreis, Gemeinde	Fläche km 2	Bevölkerung	Ein- wohner je km2	Post- leit- zahl 1)
06 4 32 014	Mühltal.....	25,33	13 679	540	64367
06 4 32 015	Münster.....	20,79	13 569	653	64839
06 4 32 016	Ober-Ramstadt, Stadt.....	41,88	15 432	368	64372
06 4 32 017	Otzberg.....	41,95	6 302	150	64853
06 4 32 018	Pfungstadt, Stadt.....	42,52	24 969	587	64319
06 4 32 019	Reinheim, Stadt.....	27,70	18 073	652	64354
06 4 32 020	Roßdorf.....	20,60	11 737	570	64380
06 4 32 021	Schaafheim.....	32,16	8 609	268	64850
06 4 32 022	Seeheim-Jugenheim.....	28,00	16 535	591	64342
06 4 32 023	Weiterstadt, Stadt.....	34,40	23 672	688	64331
	zusammen ...	658,48	285 484	434	X
06 4 33	Groß-Gerau Sitz: Groß-Gerau, Stadt				
06 4 33 001	Biebesheim am Rhein.....	18,68	6 580	352	64584
06 4 33 002	Bischofsheim.....	9,03	12 476	1 382	65474
06 4 33 003	Büttelborn.....	30,01	13 208	440	64572
06 4 33 004	Gernsheim, Stadt.....	40,11	9 370	234	64579
06 4 33 005	Ginsheim-Gustavsburg.....	13,94	16 004	1 148	65462
06 4 33 006	Groß-Gerau, Stadt.....	54,47	23 147	425	64521
06 4 33 007	Keisterbach, Stadt.....	15,38	14 324	931	65451
06 4 33 008	Mörfelden-Walldorf, Stadt.....	44,17	32 123	727	64546
06 4 33 009	Nauheim.....	13,77	10 376	754	64569
06 4 33 010	Raunheim, Stadt.....	12,61	12 712	1 008	65479
06 4 33 011	Riedstadt.....	73,76	20 393	276	64560
06 4 33 012	Rüsselsheim, Stadt.....	58,30	59 258	1 016	65428
06 4 33 013	Stockstadt am Rhein.....	18,70	5 644	302	64589
06 4 33 014	Trebur.....	50,14	12 575	251	65468
	zusammen ...	453,07	248 190	548	X
06 4 34	Hochtaunuskreis Sitz: Bad Homburg v.d. Höhe, Stadt				
06 4 34 001	Bad Homburg v.d. Höhe, Stadt.....	51,16	52 347	1 023	61348 *
06 4 34 002	Friedrichsdorf, Stadt.....	30,16	24 128	800	61381
06 4 34 003	Glashütten.....	27,07	5 271	195	61479
06 4 34 004	Grävenwiesbach.....	43,16	5 091	118	61279
06 4 34 005	Königstein im Taunus, Stadt.....	25,07	15 523	619	61462
06 4 34 006	Kronberg im Taunus, Stadt.....	18,62	17 735	952	61476
06 4 34 007	Neu-Anspach.....	36,14	14 703	407	61267
06 4 34 008	Oberursel (Taunus), Stadt.....	45,37	41 640	918	61440
06 4 34 009	Schmitten.....	35,50	8 516	240	61389
06 4 34 010	Steinbach (Taunus), Stadt.....	4,40	10 099	2 295	61449
06 4 34 011	Usingen, Stadt.....	55,83	13 334	239	61250
06 4 34 012	Wehrheim.....	38,38	8 998	234	61273
06 4 34 013	Weilrod.....	71,18	6 591	93	61276
	zusammen ...	482,04	223 976	465	X
06 4 35	Main-Kinzig-Kreis Sitz: Hanau, Stadt				
06 4 35 001	Bad Orb, Stadt.....	47,78	9 912	207	63619
06 4 35 002	Bad Soden-Salmünster, Stadt.....	58,60	13 416	229	63628
06 4 35 003	Biebergemünd.....	78,54	8 177	104	63599
06 4 35 004	Birstein.....	86,63	6 532	75	63633
06 4 35 005	Brachtal.....	30,85	5 476	178	63636
06 4 35 006	Bruchköbel, Stadt.....	29,68	20 289	684	63486
06 4 35 007	Erlensee.....	18,59	12 350	664	63526
06 4 35 008	Flörsbachtal.....	52,11	2 563	49	63639
06 4 35 009	Freigericht.....	33,41	14 682	439	63579
06 4 35 010	Geinhausen, Barbarossastadt.....	45,19	21 750	481	63571
06 4 35 011	Großkrotzenburg.....	7,45	7 156	961	63538

3 Gemeinden in systematischer Ordnung mit Schlüsselnummer, Fläche, Bevölkerung, Bevölkerungsdichte und Postleitzahl am 31.12.1999

Schlüssel- nummer	Land, Reg.-Bezirk, Kreis, Gemeinde	Fläche km 2	Bevölkerung	Ein- wohner je km2	Post- leit- zahl 1)
06 4 35 012	Gründau.....	67,64	14 455	214	63584
06 4 35 013	Hammersbach.....	20,15	4 801	238	63546
06 4 35 014	Hanau, Stadt.....	76,51	87 809	1 148	63450 *
06 4 35 015	Hasselroth.....	18,92	7 536	398	63594
06 4 35 016	Jossgrund.....	50,61	3 818	75	63637
06 4 35 017	Langenselbold, Stadt.....	26,26	12 555	478	63505
06 4 35 018	Linsengericht.....	29,82	9 598	322	63589
06 4 35 019	Maintal, Stadt.....	32,40	37 971	1 172	63477
06 4 35 020	Neuberg.....	10,54	5 351	508	63543
06 4 35 021	Nidderau, Stadt.....	46,73	19 512	418	61130
06 4 35 022	Niederdorfelden.....	6,55	2 921	446	61138
06 4 35 023	Rodenbach.....	16,71	11 559	692	63517
06 4 35 024	Ronneburg.....	14,25	3 294	231	63549
06 4 35 025	Schlüchtern, Stadt.....	113,29	16 815	148	36381
06 4 35 026	Schöneck.....	21,49	11 002	512	61137
06 4 35 027	Sinnatal.....	111,84	9 827	88	36391
06 4 35 028	Steinau an der Straße, Stadt.....	104,87	11 172	107	36396
06 4 35 029	Wächtersbach, Stadt.....	50,80	12 076	238	63607
06 4 35 200	Gutsbezirk Spessart, gemfr. Gebiet.....	89,30	-	-	-
	zusammen ...	1 397,51	404 375	289	X
06 4 36	Main-Taunus-Kreis Sitz: Hofheim am Taunus, Kreisstadt				
06 4 36 001	Bad Soden am Taunus, Stadt.....	12,45	20 260	1 627	65812
06 4 36 002	Eppstein, Stadt.....	24,21	13 727	567	65817
06 4 36 003	Eschborn, Stadt.....	12,13	19 388	1 598	65760
06 4 36 004	Flörsheim am Main, Stadt.....	22,95	18 807	819	65439
06 4 36 005	Hattersheim am Main, Stadt.....	15,82	24 756	1 565	65795
06 4 36 006	Hochheim am Main, Stadt.....	19,43	16 574	853	65239
06 4 36 007	Hofheim am Taunus, Kreisstadt.....	57,38	37 172	648	65719
06 4 36 008	Kelkheim (Taunus), Stadt.....	30,75	26 500	862	65779
06 4 36 009	Kriftel.....	6,76	10 592	1 567	65830
06 4 36 010	Liederbach am Taunus.....	6,20	8 050	1 298	65835
06 4 36 011	Schwalbach am Taunus, Stadt.....	6,47	14 142	2 186	65824
06 4 36 012	Sulzbach (Taunus).....	7,85	8 202	1 045	65843
	zusammen ...	222,40	218 170	981	X
06 4 37	Odenwaldkreis Sitz: Erbach, Kreisstadt				
06 4 37 001	Bad König, Stadt.....	46,73	9 220	197	64732
06 4 37 002	Beerfelden, Stadt.....	71,18	6 995	98	64743
06 4 37 003	Brensbach.....	23,18	5 472	236	64395
06 4 37 004	Breuberg, Stadt.....	30,76	7 318	238	64747
06 4 37 005	Brombachtal.....	20,44	3 703	181	64753
06 4 37 006	Erbach, Kreisstadt.....	61,53	13 010	211	64711
06 4 37 007	Fränkisch-Crumbach.....	16,10	3 346	208	64407
06 4 37 008	Hesseneck.....	29,98	728	24	64754
06 4 37 009	Höchst i. Odw.....	30,51	9 887	324	64739
06 4 37 010	Lützelbach.....	35,44	7 343	207	64750
06 4 37 011	Michelstadt, Stadt.....	86,98	17 086	196	64720
06 4 37 012	Mossautal.....	48,50	2 604	54	64756
06 4 37 013	Reichelsheim (Odenwald).....	58,21	9 159	157	64385
06 4 37 014	Rothenberg.....	30,47	2 449	80	64757
06 4 37 015	Sensbachtal.....	33,94	1 053	31	64759
	zusammen ...	623,95	99 373	159	X

3 Gemeinden in systematischer Ordnung mit Schlüsselnummer, Fläche, Bevölkerung,  
Bevölkerungsdichte und Postleitzahl am 31.12.1999

Schlüssel- nummer	Land, Reg.-Bezirk, Kreis, Gemeinde	Fläche km 2	Bevölkerung	Ein- wohner je km2	Post- leitz- zahl 1)
06 4 38	Offenbach Sitz: Offenbach am Main, Stadt				
06 4 38 001	Dietzenbach, Stadt.....	21,67	32 700	1 509	63128
06 4 38 002	Dreieich, Stadt.....	53,32	40 048	751	63303
06 4 38 003	Egelsbach.....	14,82	9 685	654	63329
06 4 38 004	Hainburg.....	15,94	15 231	956	63512
06 4 38 005	Heusenstamm, Stadt.....	19,03	18 631	979	63150
06 4 38 006	Langen (Hessen), Stadt.....	29,12	34 911	1 199	63225
06 4 38 007	Mainhausen.....	17,92	8 297	463	63533
06 4 38 008	Mühlheim am Main, Stadt.....	20,67	26 210	1 268	63165
06 4 38 009	Neu-Isenburg, Stadt.....	24,29	35 208	1 449	63263
06 4 38 010	Obertshausen, Stadt.....	13,62	24 577	1 804	63179
06 4 38 011	Rodgau, Stadt.....	65,04	43 016	661	63110
06 4 38 012	Rödermark, Stadt.....	29,99	25 814	861	63322
06 4 38 013	Seligenstadt, Stadt.....	30,84	19 008	616	63500
	zusammen ...	356,27	333 336	936	X
06 4 39	Rheingau-Taunus-Kreis Sitz: Bad Schwalbach, Kreisstadt				
06 4 39 001	Aarbergen.....	33,94	6 820	201	65326
06 4 39 002	Bad Schwalbach, Kreisstadt.....	40,27	11 024	274	65307
06 4 39 003	Eltville am Rhein, Stadt.....	46,77	16 745	358	65343 *
06 4 39 004	Geisenheim, Stadt.....	40,32	11 889	295	65366
06 4 39 005	Heidenrod.....	95,93	7 991	83	65321
06 4 39 006	Hohenstein.....	63,79	6 277	98	65329
06 4 39 007	Hünstetten.....	50,56	9 717	192	65510
06 4 39 008	Idstein, Stadt.....	79,70	22 621	284	65510
06 4 39 009	Kiedrich.....	12,35	3 743	303	65399
06 4 39 010	Lorch, Stadt.....	54,55	4 382	80	65391
06 4 39 011	Niedernhausen.....	35,25	14 879	422	65527
06 4 39 012	Oestrich-Winkel, Stadt.....	59,55	11 985	201	65375
06 4 39 013	Rüdesheim am Rhein, Stadt.....	51,45	10 072	196	65385
06 4 39 014	Schlangenberg.....	36,55	6 181	169	65388
06 4 39 015	Taunusstein, Stadt.....	67,03	28 354	423	65232
06 4 39 016	Waldems.....	36,68	5 796	158	65529
06 4 39 017	Walluf.....	6,74	5 852	868	65396
	zusammen ...	811,43	184 328	227	X
06 4 40	Wetteraukreis Sitz: Friedberg (Hessen), Kreisstadt				
06 4 40 001	Altenstadt.....	30,08	12 135	403	63674
06 4 40 002	Bad Nauheim, Stadt.....	32,55	30 017	922	61231
06 4 40 003	Bad Vilbel, Stadt.....	25,65	29 359	1 145	61118
06 4 40 004	Büdingen, Stadt.....	122,86	20 817	169	63654
06 4 40 005	Butzbach, Stadt.....	106,60	24 725	232	35510
06 4 40 006	Echzell.....	37,61	5 990	159	61209
06 4 40 007	Florstadt.....	39,60	8 666	219	61197
06 4 40 008	Friedberg (Hessen), Kreisstadt.....	50,17	26 667	532	61169
06 4 40 009	Gedern, Stadt.....	75,24	7 665	102	63688
06 4 40 010	Glauburg.....	12,67	3 295	260	63695
06 4 40 011	Hirzenhain.....	16,11	3 102	193	63697
06 4 40 012	Karben, Stadt.....	43,96	21 356	486	61184
06 4 40 013	Kefenrod.....	30,66	3 025	99	63699
06 4 40 014	Limeshain.....	12,52	5 605	448	63694
06 4 40 015	Münzenberg, Stadt.....	31,62	5 636	178	35516
06 4 40 016	Nidda, Stadt.....	118,34	18 405	156	63667
06 4 40 017	Niddatal, Stadt.....	40,24	8 826	219	61194
06 4 40 018	Ober-Mörlen.....	37,65	5 895	157	61239
06 4 40 019	Ortenberg, Stadt.....	54,70	9 417	172	63683

3 Gemeinden in systematischer Ordnung mit Schlüsselnummer, Fläche, Bevölkerung, Bevölkerungsdichte und Postleitzahl am 31.12.1999

Schlüssel- nummer	Land, Reg.-Bezirk, Kreis, Gemeinde	Fläche km 2	Bevölkerung	Ein- wohner je km2	Post- leitz- zahl 1)
06 4 40 020	Ranstadt.....	34,26	5 026	147	63691
06 4 40 021	Reichelsheim (Wetterau), Stadt.....	27,60	6 744	244	61203
06 4 40 022	Rockenberg.....	16,14	4 060	252	35519
06 4 40 023	Rosbach v.d. Höhe, Stadt.....	45,33	11 040	244	61191
06 4 40 024	Wölfersheim.....	43,15	9 142	212	61200
06 4 40 025	Wöllstadt.....	15,38	5 954	387	61206
	zusammen ...	1 100,69	292 569	266	X
06 4	Reg.-Bez. insgesamt ..	7 444,70	3 719 354	500	X
	Reg.-Bez. Gießen				
	Landkreise				
06 5 31	Gießen				
	Sitz: Gießen, Universitätsstadt				
06 5 31 001	Allendorf (Lumda), Stadt.....	22,01	4 130	188	35469
06 5 31 002	Biebertal.....	43,92	10 441	238	35444
06 5 31 003	Buseck.....	38,67	13 337	345	35418
06 5 31 004	Fernwald.....	21,57	6 677	310	35463
06 5 31 005	Gießen, Universitätsstadt.....	72,56	72 768	1 003	35390 *
06 5 31 006	Grünberg, Stadt.....	89,25	14 221	159	35305
06 5 31 007	Heuchelheim.....	10,57	7 723	731	35452
06 5 31 008	Hungen, Stadt.....	86,75	12 825	148	35410
06 5 31 009	Langgöns.....	52,54	11 877	226	35428
06 5 31 010	Laubach, Stadt.....	97,01	10 587	109	35321
06 5 31 011	Lich, Stadt.....	77,63	13 215	170	35423
06 5 31 012	Linden, Stadt.....	22,77	12 040	529	35440
06 5 31 013	Lollar, Stadt.....	21,90	10 005	457	35457
06 5 31 014	Pohlheim, Stadt.....	38,00	17 119	451	35415
06 5 31 015	Rabenau.....	43,40	5 641	130	35466
06 5 31 016	Reiskirchen.....	44,99	10 582	235	35447
06 5 31 017	Staufenberg, Stadt.....	28,11	7 775	277	35460
06 5 31 018	Wettenberg.....	42,97	12 247	285	35435
	zusammen ...	854,62	253 210	296	X
06 5 32	Lahn-Dill-Kreis				
	Sitz: Wetzlar, Stadt				
06 5 32 001	Ablar, Stadt.....	43,57	14 053	323	35614
06 5 32 002	Bischoffen.....	35,37	3 586	101	35649
06 5 32 003	Braunfels, Stadt.....	47,29	11 486	243	35619
06 5 32 004	Breitscheid.....	31,75	5 035	159	35767
06 5 32 005	Dietzhölztal.....	37,45	6 547	175	35716
06 5 32 006	Dillenburg, Stadt.....	83,87	25 124	300	35683 *
06 5 32 007	Driedorf.....	47,55	5 269	111	35759
06 5 32 008	Ehringshausen.....	45,42	9 267	204	35630
06 5 32 009	Eschenburg.....	45,76	10 756	235	35713
06 5 32 010	Greifenstein.....	67,42	7 437	110	35753
06 5 32 011	Haiger, Stadt.....	106,68	20 212	189	35708
06 5 32 012	Herborn, Stadt.....	63,82	21 415	336	35745
06 5 32 013	Hohenahr.....	45,67	5 084	111	35644
06 5 32 014	Hüttenberg.....	40,74	10 081	247	35625
06 5 32 015	Lahnau.....	23,93	8 626	360	35633
06 5 32 016	Leun, Stadt.....	28,66	6 004	209	35638
06 5 32 017	Mittenaar.....	35,17	5 151	146	35756
06 5 32 018	Schöffengrund.....	34,11	6 433	189	35641
06 5 32 019	Siegbach.....	29,08	3 002	103	35768
06 5 32 020	Sinn.....	18,72	6 585	352	35764
06 5 32 021	Solms, Stadt.....	34,05	13 955	410	35606
06 5 32 022	Waldsolms.....	44,75	5 156	115	35647
06 5 32 023	Wetzlar, Stadt.....	75,67	52 687	696	35578 *
	zusammen ...	1 066,50	262 951	247	X

3 Gemeinden in systematischer Ordnung mit Schlüsselnummer, Fläche, Bevölkerung,  
Bevölkerungsdichte und Postleitzahl am 31.12.1999

Schlüssel- nummer	Land, Reg.-Bezirk, Kreis, Gemeinde	Fläche km 2	Bevölkerung	Ein- wohner je km2	Post- leit- zahl 1)
06 5 33	Limburg-Weilburg Sitz: Limburg a.d. Lahn, Kreisstadt				
06 5 33 001	Beselich.....	31,53	5 676	180	65614
06 5 33 002	Brechen.....	24,86	6 611	266	65611
06 5 33 003	Bad Camberg, Stadt.....	54,64	13 983	256	65520
06 5 33 004	Dornburg.....	33,26	8 600	259	65599
06 5 33 005	Elbtal.....	11,11	2 686	242	65627
06 5 33 006	Elz.....	16,86	7 984	474	65604
06 5 33 007	Hadamar, Stadt.....	40,99	12 262	299	65589
06 5 33 008	Hünfelden.....	62,70	10 307	164	65597
06 5 33 009	Limburg a.d. Lahn, Kreisstadt.....	45,15	33 546	743	65549 *
06 5 33 010	Löhnberg.....	33,85	4 515	133	35792
06 5 33 011	Mengerskirchen, Marktflecken.....	30,82	6 010	195	35794
06 5 33 012	Merenberg.....	23,10	3 445	149	35799
06 5 33 013	Runkel, Stadt.....	43,72	9 810	224	65594
06 5 33 014	Selters (Taunus).....	40,47	8 177	202	65618
06 5 33 015	Villmar.....	43,10	7 361	171	65606
06 5 33 016	Waldbrunn (Westerwald).....	29,77	6 223	209	65620
06 5 33 017	Weilburg, Stadt.....	57,41	13 674	238	35781
06 5 33 018	Weilmünster, Marktflecken.....	77,42	9 364	121	35789
06 5 33 019	Weinbach.....	37,65	4 855	129	35796
	zusammen ...	738,41	175 089	237	X
06 5 34	Marburg-Biedenkopf Sitz: Marburg, Universitätsstadt				
06 5 34 001	Amöneburg, Stadt.....	43,95	5 338	121	35287
06 5 34 002	Angelburg.....	16,72	3 756	225	35719
06 5 34 003	Bad Endbach.....	39,84	8 758	220	35080
06 5 34 004	Biedenkopf, Stadt.....	90,33	14 089	156	35216
06 5 34 005	Breidenbach.....	44,83	6 926	154	35236
06 5 34 006	Cölbe.....	26,66	6 993	262	35091
06 5 34 007	Dautphetal.....	72,03	12 162	169	35232
06 5 34 008	Ebsdorfergrund.....	72,85	8 946	123	35085
06 5 34 009	Fronhausen.....	27,88	4 077	146	35112
06 5 34 010	Gladenbach, Stadt.....	72,28	12 671	175	35075
06 5 34 011	Kirchhain, Stadt.....	90,93	16 334	180	35274
06 5 34 012	Lahnthal.....	40,49	6 704	166	35094
06 5 34 013	Lohra.....	49,18	5 796	118	35102
06 5 34 014	Marburg, Universitätsstadt.....	123,93	77 541	626	35037 *
06 5 34 015	Münchhausen.....	41,54	3 718	90	35117
06 5 34 016	Neustadt (Hessen), Stadt.....	56,89	9 479	167	35279
06 5 34 017	Rauschenberg, Stadt.....	67,33	4 892	73	35282
06 5 34 018	Stadtallendorf, Stadt.....	78,29	21 643	276	35260
06 5 34 019	Steffenberg.....	24,31	4 461	184	35239
06 5 34 020	Weimar.....	47,05	7 040	150	35096
06 5 34 021	Wetter (Hessen), Stadt.....	104,56	9 612	92	35083
06 5 34 022	Wohratal.....	30,66	2 647	86	35288
	zusammen ...	1 262,53	253 583	201	X
06 5 35	Vogelsbergkreis Sitz: Lauterbach (Hessen), Kreisstadt				
06 5 35 001	Alsfeld, Stadt.....	129,69	18 027	139	36304
06 5 35 002	Anrifftal.....	26,59	2 245	84	36326
06 5 35 003	Feldatal.....	55,69	2 989	54	36325
06 5 35 004	Freiensteinau.....	65,67	3 476	53	36399
06 5 35 005	Gemünden (Felda).....	55,00	3 308	60	35329
06 5 35 006	Grebenu, Stadt.....	55,37	3 031	55	36323
06 5 35 007	Grebenhain.....	91,62	5 327	58	36355
06 5 35 008	Herbstein, Stadt.....	79,98	5 200	65	36358



3 Gemeinden in systematischer Ordnung mit Schlüsselnummer, Fläche, Bevölkerung, Bevölkerungsdichte und Postleitzahl am 31.12.1999

Schlüssel- nummer	Land, Reg.-Bezirk, Kreis, Gemeinde	Fläche km 2	Bevölkerung	Ein- wohner je km2	Post- leit- zahl 1)
06 5 35 009	Homberg (Ohm), Stadt.....	88,02	8 096	92	35315
06 5 35 010	Kirtorf, Stadt.....	79,88	3 686	46	36320
06 5 35 011	Lauterbach (Hessen), Kreisstadt.....	102,00	14 668	144	36341
06 5 35 012	Lautertal (Vogelsberg).....	53,61	2 699	50	36369
06 5 35 013	Mücke.....	86,23	10 258	119	35325
06 5 35 014	Romrod, Stadt.....	54,43	3 137	58	36329
06 5 35 015	Schlitz, Stadt.....	142,09	10 286	72	36110
06 5 35 016	Schotten, Stadt.....	133,56	11 478	86	63679
06 5 35 017	Schwalmtal.....	54,38	3 334	61	36318
06 5 35 018	Ulrichstein, Stadt.....	65,61	3 376	51	35327
06 5 35 019	Wartenberg.....	39,54	4 049	102	36367
	zusammen ...	1 458,96	118 670	81	X
06 5	Reg.-Bez. insgesamt ..	5 381,02	1 063 503	198	X
	Reg.-Bez. Kassel				
	Kreisfreie Stadt				
06 6 11 000	Kassel, Stadt.....	106,77	196 211	1 838	34117 *
	Landkreise				
06 6 31	Fulda				
	Sitz: Fulda, Stadt				
06 6 31 001	Bad Salzschlirf.....	13,04	3 208	246	36364
06 6 31 002	Burghaun.....	65,05	6 765	104	36151
06 6 31 003	Dipperz.....	30,05	3 326	111	36160
06 6 31 004	Ebersburg.....	37,07	4 537	122	36157
06 6 31 005	Ehrenberg (Rhön).....	40,83	2 819	69	36115
06 6 31 006	Eichenzell.....	55,97	10 437	186	36124
06 6 31 007	Eiterfeld.....	89,83	7 666	85	36132
06 6 31 008	Fliesen.....	49,65	8 708	175	36103
06 6 31 009	Fulda, Stadt.....	104,04	62 266	598	36037 *
06 6 31 010	Gersfeld (Rhön), Stadt.....	89,37	6 362	71	36129
06 6 31 011	Großenlöder.....	73,92	8 513	115	36137
06 6 31 012	Hilders.....	70,39	5 067	72	36115
06 6 31 013	Hofbieber.....	87,18	6 133	70	36145
06 6 31 014	Hosenfeld.....	50,71	4 598	91	36154
06 6 31 015	Hünfeld, Stadt.....	119,75	16 071	134	36088
06 6 31 016	Kalbach.....	70,64	6 320	89	36148
06 6 31 017	Künzell.....	30,29	16 203	535	36093
06 6 31 018	Neuhof.....	90,28	11 677	129	36119
06 6 31 019	Nüsttal.....	45,52	2 789	61	36167
06 6 31 020	Petersberg.....	35,51	14 380	405	36100
06 6 31 021	Poppenhausen (Wasserkuppe).....	40,77	2 574	63	36163
06 6 31 022	Rasdorf.....	30,07	1 844	61	36169
06 6 31 023	Tann (Rhön), Stadt.....	60,45	4 817	80	36142
	zusammen ...	1 380,38	217 080	157	X
06 6 32	Hersfeld-Rotenburg				
	Sitz: Bad Hersfeld, Kreisstadt				
06 6 32 001	Alheim.....	63,83	5 366	84	36211
06 6 32 002	Bad Hersfeld, Kreisstadt.....	73,81	30 958	419	36251
06 6 32 003	Bebra, Stadt.....	93,63	15 470	165	36179
06 6 32 004	Breitenbach a. Herzberg.....	42,13	2 007	48	36287
06 6 32 005	Cornberg.....	23,36	1 822	78	36219
06 6 32 006	Friedewald.....	39,65	2 446	62	36289
06 6 32 007	Haunack.....	17,75	3 435	194	36282
06 6 32 008	Haunetal.....	54,91	3 253	59	36166
06 6 32 009	Heringen (Werra), Stadt.....	61,18	8 318	136	36266
06 6 32 010	Hohenroda.....	35,74	3 484	97	36284

3 Gemeinden in systematischer Ordnung mit Schlüsselnummer, Fläche, Bevölkerung,  
Bevölkerungsdichte und Postleitzahl am 31.12.1999

Schlüssel- nummer	Land, Reg.-Bezirk, Kreis, Gemeinde	Fläche km 2	Bevölkerung	Ein- wohner je km2	Post- leit- zahl 1)
06 6 32 011	Kirchheim.....	50,64	4 042	80	36275
06 6 32 012	Ludwigsau.....	111,91	6 020	54	36251
06 6 32 013	Nentershausen.....	57,06	3 336	58	36214
06 6 32 014	Neuenstein.....	64,85	3 247	50	36286
06 6 32 015	Niederaula.....	64,17	5 579	87	36272
06 6 32 016	Philippsthal (Werra).....	21,31	4 767	224	36269
06 6 32 017	Ronshausen.....	37,65	2 588	69	36217
06 6 32 018	Rotenburg a.d. Fulda, Stadt.....	79,84	14 758	185	36199
06 6 32 019	Schenklengsfeld.....	63,78	4 877	76	36277
06 6 32 020	Wildeck.....	39,86	5 358	134	36208
	zusammen ...	1 097,06	131 131	120	X
06 6 33	Kassel Sitz: Kassel, Stadt				
06 6 33 001	Ahnatal.....	18,03	8 328	462	34292
06 6 33 002	Bad Karlshafen, Stadt.....	14,85	4 504	303	34385
06 6 33 003	Baunatal, Stadt.....	38,27	27 784	726	34225
06 6 33 004	Breuna.....	40,47	3 909	97	34479
06 6 33 005	Calden.....	54,84	7 874	144	34379
06 6 33 006	Bad Emstal.....	38,67	6 412	166	34308
06 6 33 007	Espenau.....	13,59	4 991	367	34314
06 6 33 008	Fuldabrück.....	17,85	9 053	507	34277
06 6 33 009	Fuldaatal.....	33,68	12 484	371	34233
06 6 33 010	Grebenstein, Stadt.....	49,85	6 221	125	34393
06 6 33 011	Habichtswald.....	28,21	5 164	183	34317
06 6 33 012	Heilsa.....	25,77	5 982	232	34298
06 6 33 013	Horzeislar, Stadt.....	86,39	16 905	196	34369
06 6 33 014	Immenhausen, Stadt.....	28,53	7 139	250	34376
06 6 33 015	Kaufungen.....	26,13	12 580	481	34260
06 6 33 016	Liebenau, Stadt.....	48,87	3 695	76	34396
06 6 33 017	Lohfelden.....	16,57	13 767	831	34253
06 6 33 018	Naumburg, Stadt.....	66,29	5 725	86	34311
06 6 33 019	Nieste.....	4,05	1 673	413	34329
06 6 33 020	Niestetal.....	22,15	10 111	456	34266
06 6 33 021	Oberweser.....	41,16	3 784	92	34399
06 6 33 022	Reinhardshagen.....	12,99	5 329	410	34359
06 6 33 023	Schauenburg.....	30,85	10 413	338	34270
06 6 33 024	Söhnewald.....	58,90	5 242	89	34320
06 6 33 025	Trendelburg, Stadt.....	69,35	5 790	83	34388
06 6 33 026	Vellmar, Stadt.....	13,97	17 965	1 286	34246
06 6 33 027	Wahlburg.....	11,43	2 487	218	37194
06 6 33 028	Wolfhagen, Stadt.....	111,95	13 362	119	34466
06 6 33 029	Zierenberg, Stadt.....	86,53	6 918	80	34289
06 6 33 200	Gutsbezirk Reinhardswald, gemfr. Gebiet..	182,58	-	-	-
	zusammen ...	1 292,77	245 591	190	X
06 6 34	Schwalm-Eder-Kreis Sitz: Homberg (Efze), Kreisstadt				
06 6 34 001	Borken (Hessen), Stadt.....	82,31	14 040	171	34582
06 6 34 002	Edermünde.....	25,83	7 278	282	34295
06 6 34 003	Felsberg, Stadt.....	83,27	11 519	138	34587
06 6 34 004	Frielendorf.....	85,83	8 216	96	34621
06 6 34 005	Fritzlar, Stadt.....	88,79	14 798	167	34560
06 6 34 006	Gilserberg.....	61,58	3 608	59	34630
06 6 34 007	Gudensberg, Stadt.....	46,50	8 932	192	34281
06 6 34 008	Guxhagen.....	26,25	5 441	207	34302
06 6 34 009	Homberg (Efze), Kreisstadt.....	99,98	15 277	153	34576
06 6 34 010	Jesberg.....	49,77	2 820	57	34632
06 6 34 011	Knüllwald.....	100,62	5 209	52	34593
06 6 34 012	Körle.....	17,51	2 865	164	34327
06 6 34 013	Malsfeld.....	34,49	4 345	126	34323

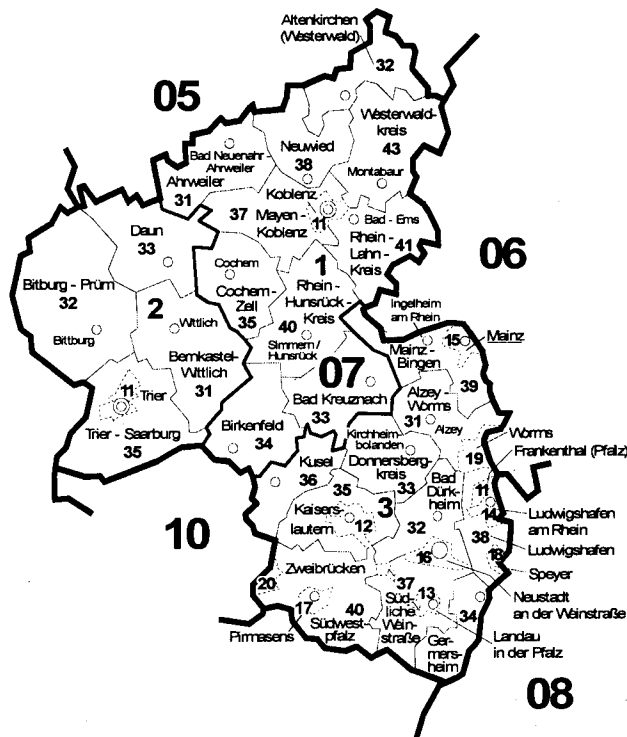
3 Gemeinden in systematischer Ordnung mit Schlüsselnummer, Fläche, Bevölkerung, Bevölkerungsdichte und Postleitzahl am 31.12.1999

Schlüssel- nummer	Land, Reg.-Bezirk, Kreis, Gemeinde	Fläche km 2	Bevölkerung	Ein- wohner je km2	Post- leit- zahl 1)
06 6 34 014	Meilsungen, Stadt.....	63,10	14 179	225	34212
06 6 34 015	Morschen.....	47,94	3 968	83	34326
06 6 34 016	Neuental.....	38,65	3 465	90	34599
06 6 34 017	Neukirchen, Stadt.....	66,26	7 617	115	34626
06 6 34 018	Niedenstein, Stadt.....	30,61	5 624	184	34305
06 6 34 019	Oberaula.....	43,92	3 594	82	36280
06 6 34 020	Ottrau.....	48,49	2 605	54	34633
06 6 34 021	Schrecksbach.....	36,61	3 371	92	34637
06 6 34 022	Schwalmsstadt, Stadt.....	84,74	19 314	228	34613
06 6 34 023	Schwarzenborn, Stadt.....	26,90	1 206	45	34639
06 6 34 024	Spangenberg, Stadt.....	97,70	6 749	69	34286
06 6 34 025	Wabern.....	51,41	7 695	150	34590
06 6 34 026	Willingshausen.....	59,95	5 330	89	34628
06 6 34 027	Bad Zwesten.....	39,45	4 302	109	34596
	zusammen ...	1 538,46	193 367	126	X
06 6 35	Waldeck-Frankenberg Sitz: Korbach, Kreisstadt				
06 6 35 001	Allendorf (Eder).....	41,79	5 666	136	35108
06 6 35 002	Bad Arolsen, Stadt.....	126,36	16 957	134	34454
06 6 35 003	Bad Wildungen, Stadt.....	120,08	18 074	151	34537
06 6 35 004	Battenberg (Eder), Stadt.....	64,73	5 708	88	35088
06 6 35 005	Bromskirchen.....	35,23	1 952	55	59969
06 6 35 006	Burgwald.....	41,29	5 243	127	35099
06 6 35 007	Diemelsee.....	121,70	5 528	45	34519
06 6 35 008	Diemelstadt, Stadt.....	82,58	5 864	71	34474
06 6 35 009	Edertal.....	115,72	7 028	61	34549
06 6 35 010	Frankenau, Stadt.....	57,29	3 679	64	35110
06 6 35 011	Frankenberg (Eder), Stadt.....	124,87	19 137	153	35066
06 6 35 012	Gemünden (Wohra), Stadt.....	58,67	4 235	72	35285
06 6 35 013	Haina (Kloster).....	91,28	3 749	41	35114
06 6 35 014	Hatzfeld (Eder), Stadt.....	58,51	3 435	59	35116
06 6 35 015	Korbach, Kreisstadt.....	123,97	24 552	198	34497
06 6 35 016	Lichtenfels, Stadt.....	96,73	4 584	47	35104
06 6 35 017	Rosenthal, Stadt.....	51,54	2 241	43	35119
06 6 35 018	Twistetal.....	74,00	4 879	66	34477
06 6 35 019	Vöhl.....	98,81	6 424	65	34516
06 6 35 020	Volkmarsen, Stadt.....	67,47	7 069	105	34471
06 6 35 021	Waldeck, Stadt.....	115,73	7 970	69	34513
06 6 35 022	Willingen (Upland).....	80,19	6 735	84	34508
	zusammen ...	1 848,54	170 709	92	X
06 6 36	Werra-Meißner-Kreis Sitz: Eschwege, Kreisstadt				
06 6 36 001	Bad Sooden-Allendorf, Stadt.....	73,52	9 352	127	37242
06 6 36 002	Berkatal.....	19,56	1 847	94	37297
06 6 36 003	Eschwege, Kreisstadt.....	63,27	21 951	347	37269
06 6 36 004	Großalmerode, Stadt.....	37,62	7 841	208	37247
06 6 36 005	Herleshausen.....	59,52	3 167	53	37293
06 6 36 006	Hessisch Lichtenau, Stadt.....	105,87	13 936	132	37235
06 6 36 007	Meinhard.....	39,70	5 495	138	37276
06 6 36 008	Meißner.....	44,81	3 564	80	37290
06 6 36 009	Neu-Eichenberg.....	27,53	2 003	73	37249
06 6 36 010	Ringgau.....	66,81	3 488	52	37296
06 6 36 011	Sontra, Stadt.....	111,29	9 167	82	36205
06 6 36 012	Waldkappel, Stadt.....	96,47	5 060	52	37284
06 6 36 013	Wanfried, Stadt.....	46,90	4 751	101	37281
06 6 36 014	Wehretal.....	39,20	5 656	144	37287
06 6 36 015	Weißborn.....	15,60	1 286	82	37299
06 6 36 016	Witzenhausen, Stadt.....	126,69	16 456	130	37213 *
06 6 36 200	Gutsbezirk Kaufunger Wald, gemfr. Gebiet.	50,32	-	-	-
	zusammen ...	1 024,68	115 020	112	X
06 6	Reg.-Bez. insgesamt ..	8 288,66	1 269 109	153	X
06	Land insgesamt ..	21 114,38	6 051 966	287	X



07 RHEINLAND - PFALZ

Verwaltungsgrenzen nach dem Stand vom 31.12.1999



Schlüsselnummern und Namen  
der Regierungsbezirke  
(In der Karte jeweils nur die Schlüsselnummer)

1 Koblenz  
2 Trier  
3 Rheinhessen - Pfalz

	Schlüsselnummern	Grenzen	Verwaltungssitz <sup>1)</sup>
Land:	07	—	Mainz
Regierungsbezirk	1	—	○
Landkreis:	31	—	○
Kreisfreie Stadt:	11	.....	

<sup>1)</sup> Verwaltungssitze der Kreise sind nur benannt, wenn sie nicht mit dem Namen des Kreises übereinstimmen.



3 Gemeinden in systematischer Ordnung mit Schlüsselnummer, Fläche, Bevölkerung,  
Bevölkerungsdichte und Postleitzahl am 31.12.1999

Schlüssel- nummer	Land, Reg.-Bezirk, Kreis, Gemeinde	Fläche km 2	Bevölkerung	Ein- wohner je km2	Post- leitzahl 1)
07	Rheinland-Pfalz				
	Reg.-Bez. Koblenz				
	Kreisfreie Stadt				
07 1 11 000	Koblenz, Stadt.....	105,02	108 003	1 028	56068 *
	Landkreise				
07 1 31	Ahrweiler Sitz: Bad Neuenahr-Ahrweiler, Stadt				
07 1 31 001	Adenau, Stadt.....	18,56	2 986	161	53518
07 1 31 002	Ahrbrück.....	12,57	1 164	93	53506
07 1 31 003	Altenahr.....	14,84	1 727	116	53505
07 1 31 004	Antweiler.....	4,46	591	133	53533
07 1 31 005	Aremberg.....	9,62	287	30	53533
07 1 31 006	Bad Breisig, Stadt.....	19,94	8 738	438	53498
07 1 31 007	Bad Neuenahr-Ahrweiler, Stadt.....	63,40	27 013	426	53474
07 1 31 008	Barweiler.....	8,52	477	56	53534
07 1 31 009	Bauler.....	2,34	51	22	53534
07 1 31 011	Berg.....	19,07	1 442	76	53505
07 1 31 014	Brohl-Lützing.....	9,23	2 666	289	56656
07 1 31 015	Dankerath.....	3,26	105	32	53520
07 1 31 016	Dedenbach.....	7,63	405	53	53426
07 1 31 017	Dernau.....	5,72	2 026	354	53507
07 1 31 018	Dorsel.....	7,16	201	28	53533
07 1 31 021	Eichenbach.....	5,02	68	14	53533
07 1 31 022	Fuchshofen.....	2,84	114	40	53533
07 1 31 025	Gönnersdorf.....	5,04	636	126	53498
07 1 31 026	Harscheid.....	3,13	139	44	53520
07 1 31 027	Heckenbach.....	27,34	239	9	53506
07 1 31 028	Herschbroich.....	7,27	328	45	53518
07 1 31 029	Hönningen.....	10,02	1 023	102	53506
07 1 31 030	Hoffeld.....	5,15	367	71	53534
07 1 31 032	Honerath.....	2,01	193	96	53518
07 1 31 033	Hümmel.....	15,84	549	35	53520
07 1 31 034	Insul.....	5,01	478	95	53520
07 1 31 036	Kalenborn.....	4,33	642	148	53505
07 1 31 037	Kaltenborn.....	21,82	407	19	53520
07 1 31 039	Kesseling.....	31,17	656	21	53506
07 1 31 040	Kirchsahr.....	6,11	408	67	53505
07 1 31 041	Königsfeld.....	7,21	654	91	53426
07 1 31 042	Kottenborn.....	3,78	170	45	53518
07 1 31 044	Leimbach.....	15,65	583	37	53518
07 1 31 047	Lind.....	12,35	605	49	53506
07 1 31 049	Mayschoß.....	5,67	1 043	184	53508
07 1 31 050	Meuspath.....	3,06	152	50	53520
07 1 31 051	Müllenbach.....	8,02	476	59	53520
07 1 31 052	Müsch.....	3,81	232	61	53533
07 1 31 054	Niederdürenbach.....	6,82	983	144	56651
07 1 31 055	Niederzissen.....	11,96	2 702	226	56651
07 1 31 058	Nürburg.....	3,63	177	49	53520
07 1 31 059	Oberdürenbach.....	6,94	604	87	56651
07 1 31 060	Oberzissen.....	2,73	1 084	397	56651
07 1 31 062	Ohlenhard.....	5,01	152	30	53520
07 1 31 065	Pomster.....	5,81	180	31	53534
07 1 31 066	Quiddelbach.....	4,43	331	75	53518
07 1 31 068	Rech.....	4,69	567	121	53506
07 1 31 069	Reifferscheid.....	14,23	635	45	53520
07 1 31 070	Remagen, Stadt.....	33,16	16 082	485	53424

3 Gemeinden in systematischer Ordnung mit Schlüsselnummer, Fläche, Bevölkerung, Bevölkerungsdichte und Postleitzahl am 31.12.1999

Schlüssel- nummer	Land, Reg.-Bezirk, Kreis, Gemeinde	Fläche km 2	Bevölkerung	Ein- wohner je km2	Post- leit- zahl 1)
07 1 31 072	Rodder.....	6,38	248	39	53520
07 1 31 073	Schalckenbach.....	10,28	756	74	53426
07 1 31 074	Schuld.....	5,93	875	148	53520
07 1 31 075	Senscheid.....	4,27	114	27	53520
07 1 31 076	Sierscheid.....	2,35	93	40	53520
07 1 31 077	Sinzig, Stadt.....	41,00	17 611	430	53489
07 1 31 079	Trierscheid.....	4,11	55	13	53520
07 1 31 081	Waldorf.....	7,61	869	114	53498
07 1 31 082	Wershofen.....	14,36	898	63	53520
07 1 31 083	Wiesemscheid.....	5,60	286	51	53534
07 1 31 084	Wimbach.....	6,84	486	71	53518
07 1 31 085	Winnerath.....	3,33	197	59	53520
07 1 31 086	Wirft.....	3,25	151	46	53534
07 1 31 090	Grafschaft.....	57,55	10 969	191	53501
07 1 31 201	Brenk.....	3,08	186	60	56651
07 1 31 202	Burgbrohl.....	10,62	3 343	315	56659
07 1 31 204	Galenberg.....	2,28	203	89	56651
07 1 31 205	Glees.....	11,45	573	50	56653
07 1 31 206	Hohenleimbach.....	10,17	361	35	56746
07 1 31 208	Spessart.....	8,72	745	85	56746
07 1 31 209	Wassenach.....	6,16	1 191	193	56653
07 1 31 210	Wehr.....	9,88	1 191	121	56653
07 1 31 211	Weibern.....	10,56	1 538	146	56745
07 1 31 501	Dümpelfeld.....	11,86	705	59	53520
07 1 31 502	Kempnich.....	11,94	1 765	148	56746
	zusammen ...	786,96	128 947	164	X
07 1 32	Altenkirchen (Westerwald) Sitz: Altenkirchen (Westerwald), Stadt				
07 1 32 001	Almersbach.....	0,61	492	807	57610
07 1 32 002	Alsdorf.....	5,93	1 855	313	57518
07 1 32 004	Bachenberg.....	1,67	120	72	57610
07 1 32 005	Berzhausen.....	2,37	185	78	57632
07 1 32 006	Betzdorf, Stadt.....	9,57	10 848	1 134	57518
07 1 32 007	Birkenbeul.....	4,76	456	96	57589
07 1 32 008	Birken-Honigssessen.....	18,15	2 621	144	57587
07 1 32 009	Birnbach.....	3,09	609	197	57612
07 1 32 010	Bitzen.....	2,30	831	361	57539
07 1 32 011	Mittelhof.....	11,13	1 094	98	57537
07 1 32 012	Brachbach.....	6,36	2 554	402	57555
07 1 32 013	Breitscheidt.....	3,66	994	272	57539
07 1 32 014	Bruchertseifen.....	2,89	693	240	57539
07 1 32 015	Bürdenbach.....	2,81	466	166	56593
07 1 32 016	Burglahr.....	2,87	460	160	57614
07 1 32 017	Busenhausen.....	3,02	360	119	57612
07 1 32 018	Daaden.....	19,55	4 606	236	57567
07 1 32 019	Derschen.....	7,10	1 144	161	57520
07 1 32 020	Dickendorf.....	1,45	346	239	57520
07 1 32 022	Eichelhardt.....	2,84	437	154	57612
07 1 32 023	Eichen.....	4,27	623	146	57632
07 1 32 024	Elben.....	2,38	318	134	57580
07 1 32 025	Eikenroth.....	8,15	1 844	226	57578
07 1 32 026	Emmerzhausen.....	7,07	799	113	57520
07 1 32 027	Ersfeld.....	1,40	59	42	57635
07 1 32 028	Etzbach.....	3,05	1 116	366	57539
07 1 32 029	Eulenberg.....	1,16	63	54	57614
07 1 32 030	Fensdorf.....	2,17	441	203	57580
07 1 32 031	Fiersbach.....	3,04	227	75	57612
07 1 32 032	Flammersfeld.....	4,06	1 252	308	57632
07 1 32 033	Fluterschen.....	3,36	808	240	57614
07 1 32 034	Forst.....	4,25	627	148	57537
07 1 32 035	Forstmehren.....	1,61	186	116	57635



3 Gemeinden in systematischer Ordnung mit Schlüsselnummer, Fläche, Bevölkerung, Bevölkerungsdichte und Postleitzahl am 31.12.1999

Schlüssel- nummer	Land, Reg.-Bezirk, Kreis, Gemeinde	Fläche km 2	Bevölkerung	Ein- wohner je km2	Post- leitz- zahl 1)
07 1 32 036	Friedewald.....	7,10	1 236	174	57520
07 1 32 037	Friesenhagen.....	51,36	1 779	35	51598
07 1 32 038	Fürthen.....	2,20	1 282	583	57539
07 1 32 039	Gebhardshain.....	5,97	1 826	306	57580
07 1 32 040	Gieleroth.....	5,92	600	101	57610
07 1 32 041	Giershausen.....	2,11	112	53	57632
07 1 32 042	Grünebach.....	2,50	594	238	57520
07 1 32 043	Güllesheim.....	2,20	708	322	56593
07 1 32 044	Hamm (Sieg).....	3,66	3 662	1 001	57577
07 1 32 045	Harbach.....	5,63	594	106	57520
07 1 32 046	Hasselbach.....	5,76	313	54	57635
07 1 32 047	Helmenzen.....	4,15	701	169	57612
07 1 32 048	Helmeroth.....	3,57	208	58	57612
07 1 32 049	Hemmelzen.....	2,85	228	80	57612
07 1 32 050	Herdorf, Stadt.....	18,01	7 412	412	57562
07 1 32 051	Heupelzen.....	2,58	273	106	57612
07 1 32 052	Hilgenroth.....	2,96	295	100	57612
07 1 32 053	Hirz-Maulsbach.....	6,14	283	46	57635
07 1 32 054	Hövels.....	7,87	707	90	57539
07 1 32 055	Horhausen (Westerwald).....	4,72	1 729	366	56593
07 1 32 056	Idelberg.....	1,13	54	48	57612
07 1 32 057	Ingelbach.....	5,08	607	119	57612
07 1 32 058	Isert.....	1,84	179	97	57612
07 1 32 059	Kausen.....	3,61	772	214	57520
07 1 32 060	Kescheid.....	4,82	129	27	57632
07 1 32 061	Kettenhausen.....	1,68	247	147	57612
07 1 32 062	Kircheib.....	6,55	520	79	57612
07 1 32 063	Kirchen (Sieg).....	39,59	9 652	244	57548
07 1 32 064	Kraam.....	2,73	176	64	57635
07 1 32 065	Krunkel.....	2,81	624	222	56593
07 1 32 066	Malberg.....	4,31	1 086	252	57629
07 1 32 067	Mammelzen.....	4,12	966	234	57636
07 1 32 068	Mauden.....	1,74	116	67	57520
07 1 32 069	Mehren.....	3,67	498	136	57635
07 1 32 070	Michelbach (Westerwald).....	4,41	427	97	57610
07 1 32 071	Molzshain.....	2,91	591	203	57520
07 1 32 072	Mudersbach.....	9,42	6 410	680	57555
07 1 32 073	Nauroth.....	6,86	1 196	174	57583
07 1 32 074	Neitersen.....	5,64	823	146	57638
07 1 32 075	Niederdreisbach.....	4,16	1 019	245	57520
07 1 32 076	Niederfischbach.....	14,48	4 837	334	57572
07 1 32 077	Niederfirschen.....	2,82	118	42	57589
07 1 32 078	Niedersteinebach.....	0,79	202	256	56593
07 1 32 079	Nisterberg.....	4,54	461	102	56472
07 1 32 080	Katzwinkel (Sieg).....	15,80	1 972	125	57581
07 1 32 081	Obererbach (Westerwald).....	3,63	563	155	57612
07 1 32 082	Oberfirschen.....	9,46	685	72	57635
07 1 32 083	Oberlahr.....	2,82	800	284	57641
07 1 32 084	Obernau.....	1,48	169	114	57638
07 1 32 085	Obersteinebach.....	3,33	234	70	56593
07 1 32 086	Oberwambach.....	3,99	417	105	57614
07 1 32 087	Ölsen.....	2,26	86	38	57612
07 1 32 088	Orfgen.....	3,73	253	68	57632
07 1 32 089	Peterslahr.....	2,30	291	127	57614
07 1 32 090	Pleckhausen.....	1,99	765	384	56593
07 1 32 091	Pracht.....	5,50	1 537	279	57589
07 1 32 092	Racksen.....	1,97	122	62	57612
07 1 32 093	Reiferscheid.....	2,13	327	154	57632
07 1 32 094	Rettersen.....	3,21	313	98	57635
07 1 32 095	Rosenheim (Landkreis Altenkirchen).....	4,10	793	193	57520
07 1 32 096	Roth.....	3,79	1 496	395	57539
07 1 32 097	Rott.....	9,78	431	44	57632
07 1 32 098	Scheuerfeld.....	2,66	2 188	823	57584

3 Gemeinden in systematischer Ordnung mit Schlüsselnummer, Fläche, Bevölkerung,  
Bevölkerungsdichte und Postleitzahl am 31.12.1999

Schlüssel- nummer	Land, Reg.-Bezirk, Kreis, Gemeinde	Fläche km 2	Bevölkerung	Ein- wohner je km2	Post- leit- zahl 1)
07 1 32 099	Schöneberg.....	3,20	384	120	57638
07 1 32 100	Schürdt.....	2,01	229	114	57632
07 1 32 101	Schutzbach.....	1,26	467	371	57520
07 1 32 102	Seelbach bei Hamm (Sieg).....	3,40	204	60	57577
07 1 32 103	Seelbach (Westerwald).....	2,99	350	117	57632
07 1 32 104	Seifen.....	2,95	167	57	57632
07 1 32 105	Selbach (Sieg).....	3,66	826	226	57539
07 1 32 106	Sörth.....	1,99	249	125	57636
07 1 32 107	Steinebach/ Sieg.....	4,54	1 290	284	57520
07 1 32 108	Steineroth.....	2,53	673	266	57518
07 1 32 109	Stürzelbach.....	1,77	236	133	57614
07 1 32 110	Volkerzen.....	1,98	95	48	57612
07 1 32 111	Wallmenroth.....	3,85	1 263	328	57584
07 1 32 112	Walterschen.....	2,12	128	60	57632
07 1 32 113	Weitefeld.....	8,49	2 397	282	57586
07 1 32 114	Werkhausen.....	5,75	204	35	57635
07 1 32 115	Weyerbusch.....	4,22	1 451	344	57635
07 1 32 116	Willroth.....	1,97	836	424	56594
07 1 32 117	Wissen, Stadt.....	34,88	8 919	256	57537
07 1 32 118	Wölmersen.....	2,63	425	162	57635
07 1 32 119	Ziegenhain.....	0,71	121	170	57632
07 1 32 201	Berod bei Hachenburg.....	5,05	674	133	57614
07 1 32 501	Altenkirchen (Westerwald), Stadt.....	11,00	6 640	604	57610
	zusammen ...	641,95	137 456	214	X
07 1 33	Bad Kreuznach Sitz: Bad Kreuznach, Stadt				
07 1 33 001	Abtweiler.....	5,76	264	46	55568
07 1 33 002	Allenfeld.....	2,97	194	65	55595
07 1 33 003	Altenbamburg.....	7,53	799	106	55585
07 1 33 004	Argenschwang.....	4,25	361	85	55595
07 1 33 005	Auen.....	2,71	256	94	55569
07 1 33 006	Bad Kreuznach, Stadt.....	46,10	43 244	938	55545 *
07 1 33 007	Bad Münster am Stein-Ebernburg, Stadt....	9,53	3 734	392	55583
07 1 33 008	Bärenbach.....	5,59	529	95	55758
07 1 33 009	Bärweiler.....	6,11	295	48	55606
07 1 33 010	Becherbach bei Kirn.....	8,41	448	53	55608
07 1 33 011	Becherbach.....	10,85	1 011	93	67827
07 1 33 012	Biebelshelm.....	3,10	488	157	55546
07 1 33 013	Bockenau.....	9,66	1 222	127	55595
07 1 33 014	Boos.....	1,11	379	341	55595
07 1 33 015	Braunweiler.....	4,68	584	125	55595
07 1 33 016	Brauweiler.....	3,16	83	26	55606
07 1 33 017	Breitenheim.....	5,69	437	77	55592
07 1 33 018	Bretzenheim.....	5,81	2 432	419	55559
07 1 33 019	Burgsponheim.....	1,10	195	177	55595
07 1 33 020	Callbach.....	5,39	445	83	67829
07 1 33 021	Dalberg.....	2,30	255	111	55595
07 1 33 022	Daubach.....	2,91	213	73	55566
07 1 33 023	Daxweiler.....	16,65	849	51	55442
07 1 33 024	Desloch.....	6,37	383	60	55592
07 1 33 025	Dörrebach.....	13,14	754	57	55444
07 1 33 026	Dorsheim.....	2,22	676	305	55452
07 1 33 027	Duchroth.....	9,68	594	61	55585
07 1 33 028	Eckenroth.....	1,08	230	213	55444
07 1 33 030	Feilbingert.....	10,05	1 682	167	67824
07 1 33 031	Frei-Laubersheim.....	9,88	1 038	105	55546
07 1 33 032	Fürfeld.....	12,48	1 527	122	55546
07 1 33 033	Gebroth.....	2,32	150	65	55595
07 1 33 035	Guidental.....	12,99	2 618	202	55452
07 1 33 036	Gutenberg.....	4,23	975	230	55595
07 1 33 037	Hackenheim.....	4,31	1 840	427	55546

3 Gemeinden in systematischer Ordnung mit Schlüsselnummer, Fläche, Bevölkerung, Bevölkerungsdichte und Postleitzahl am 31.12.1999

Schlüssel- nummer	Land, Reg.-Bezirk, Kreis, Gemeinde	Fläche km 2	Bevölkerung	Ein- wohner je km2	Post- leitzahl 1)
07 1 33 038	Hahnenbach.....	2,79	623	223	55606
07 1 33 039	Hallgarten.....	2,54	757	298	67826
07 1 33 040	Hargesheim.....	2,53	2 920	1 154	55595
07 1 33 041	Heimweiler.....	9,07	442	49	55606
07 1 33 042	Heinzenberg.....	1,96	29	15	55606
07 1 33 043	Hennweiler.....	14,11	1 287	91	55619
07 1 33 044	Hergenfeld.....	5,90	443	75	55452
07 1 33 045	Hochstätten.....	5,46	662	121	55585
07 1 33 046	Hochstetten-Dhaun.....	12,61	1 570	125	55606
07 1 33 047	Horbach.....	1,92	43	22	55606
07 1 33 048	Hüffelsheim.....	6,58	1 212	184	55595
07 1 33 049	Hundsbach.....	7,48	452	60	55621
07 1 33 050	Ippenschied.....	2,62	161	61	55566
07 1 33 051	Jeckenbach.....	6,28	282	45	55592
07 1 33 052	Kirn, Stadt.....	16,53	9 032	546	55606
07 1 33 053	Kirschroth.....	7,64	300	39	55566
07 1 33 054	Langenlonsheim.....	11,91	3 585	301	55450
07 1 33 055	Langenthal.....	2,71	106	39	55569
07 1 33 056	Laubenheim.....	3,34	825	247	55452
07 1 33 057	Lauschied.....	4,78	632	132	55568
07 1 33 058	Lettweiler.....	6,28	226	36	67823
07 1 33 059	Limbach.....	9,18	349	38	55606
07 1 33 060	Löllbach.....	4,94	242	49	67744
07 1 33 061	Mandel.....	6,34	873	138	55595
07 1 33 062	Martinstein.....	0,40	363	908	55627
07 1 33 063	Meckenbach.....	6,96	431	62	55606
07 1 33 064	Meddersheim.....	13,15	1 382	105	55566
07 1 33 065	Meisenheim, Stadt.....	10,34	2 948	285	55590
07 1 33 066	Merxheim.....	17,05	1 479	87	55627
07 1 33 067	Monzingen.....	12,18	1 653	136	55569
07 1 33 068	Münchwald.....	1,46	313	214	55595
07 1 33 069	Neu-Bamberg.....	4,56	982	215	55546
07 1 33 070	Niederhausen.....	5,31	608	115	55585
07 1 33 071	Norheim.....	3,15	1 503	477	55585
07 1 33 072	Nußbaum.....	5,92	493	83	55569
07 1 33 073	Oberhausen bei Kirn.....	4,58	993	217	55606
07 1 33 074	Oberhausen an der Nahe.....	3,31	433	131	55585
07 1 33 075	Oberstreit.....	1,02	261	256	55596
07 1 33 076	Odernheim am Glan.....	13,26	1 811	137	55571
07 1 33 077	Otzweiler.....	3,11	239	77	55606
07 1 33 078	Pfaffen-Schwabenheim.....	5,18	1 230	237	55546
07 1 33 080	Pleittersheim.....	2,32	277	119	55576
07 1 33 081	Raumbach.....	4,42	462	105	55592
07 1 33 082	Rehbach.....	2,21	35	16	55566
07 1 33 083	Rehborn.....	10,14	794	78	55592
07 1 33 084	Reiffelbach.....	4,46	275	62	67829
07 1 33 085	Roth.....	0,82	252	307	55442
07 1 33 086	Roxheim.....	5,94	2 244	378	55595
07 1 33 087	Rümmelsheim.....	3,08	1 346	437	55452
07 1 33 088	Sankt Katharinen.....	1,70	326	192	55595
07 1 33 089	Schloßböckelheim.....	4,77	435	91	55596
07 1 33 090	Schmittweiler.....	5,48	242	44	67829
07 1 33 091	Schöneberg.....	7,13	660	93	55444
07 1 33 092	Schweinschied.....	6,35	214	34	67744
07 1 33 093	Schweppenhausen.....	3,05	936	307	55444
07 1 33 094	Seesbach.....	6,06	640	106	55629
07 1 33 095	Seibersbach.....	14,64	1 480	101	55444
07 1 33 096	Simmertal.....	8,08	2 035	252	55618
07 1 33 098	Sommerloch.....	2,52	403	160	55595
07 1 33 099	Spabrücken.....	16,61	1 121	67	55595
07 1 33 100	Spall.....	14,34	159	11	55595
07 1 33 101	Sponheim.....	14,35	840	59	55595
07 1 33 102	Staudernheim.....	11,47	1 645	143	55568

3 Gemeinden in systematischer Ordnung mit Schlüsselnummer, Fläche, Bevölkerung,  
Bevölkerungsdichte und Postleitzahl am 31.12.1999

Schlüssel- nummer	Land, Reg.-Bezirk, Kreis, Gemeinde	Fläche km 2	Bevölkerung	Ein- wohner je km2	Post- leitzahl 1)
07 1 33 103	Stromberg, Stadt.....	9,02	2 927	325	55442
07 1 33 104	Tiefenthal.....	1,35	96	71	55546
07 1 33 105	Traisen.....	2,85	586	206	55595
07 1 33 106	Volxheim.....	4,91	1 006	205	55546
07 1 33 107	Waldböckelheim.....	18,53	2 345	127	55596
07 1 33 108	Waldlaubersheim.....	8,05	845	105	55444
07 1 33 109	Wallhausen.....	10,30	1 631	158	55595
07 1 33 110	Warmroth.....	5,91	428	72	55442
07 1 33 111	Weiler bei Monzingen.....	5,87	497	85	55627
07 1 33 112	Weinsheim.....	9,27	1 714	185	55595
07 1 33 113	Weitersborn.....	3,12	278	89	55629
07 1 33 114	Windesheim.....	10,17	1 817	179	55452
07 1 33 115	Winterbach.....	14,49	504	35	55595
07 1 33 116	Winterburg.....	2,57	228	89	55595
07 1 33 117	Rüdesheim.....	3,43	2 293	669	55593
07 1 33 201	Bruschied.....	2,67	333	125	55606
07 1 33 202	Kellenbach.....	8,34	293	35	55606
07 1 33 203	Königsau.....	2,02	79	39	55606
07 1 33 204	Schneppenbach.....	3,30	282	85	55608
07 1 33 205	Schwarzerden.....	6,98	281	40	55629
07 1 33 501	Bad Sobernheim, Stadt.....	54,06	6 444	119	55566
	zusammen ...	863,71	157 087	182	X
07 1 34	Birkenfeld				
	Sitz: Birkenfeld, Stadt				
07 1 34 001	Abentheuer.....	6,12	490	80	55767
07 1 34 002	Achtelsbach.....	9,70	491	51	55767
07 1 34 003	Allenbach.....	27,56	732	27	55758
07 1 34 004	Asbach.....	3,47	193	56	55758
07 1 34 005	Baumholder, Stadt.....	69,47	4 252	61	55774
07 1 34 006	Bergen.....	10,42	485	47	55608
07 1 34 007	Berglangenbach.....	5,73	507	88	55776
07 1 34 008	Berschweiler bei Baumholder.....	6,64	557	84	55777
07 1 34 009	Berschweiler bei Kirn.....	7,53	288	38	55608
07 1 34 010	Birkenfeld, Stadt.....	13,58	7 015	517	55765
07 1 34 011	Börfink.....	8,22	202	25	54422
07 1 34 012	Bollenbach.....	3,77	172	46	55624
07 1 34 013	Breitenthal.....	3,68	327	89	55758
07 1 34 014	Bruchweiler.....	8,13	563	69	55758
07 1 34 015	Brücken.....	13,62	1 302	96	55767
07 1 34 016	Buhlenberg.....	8,44	479	57	55767
07 1 34 017	Bundenbach.....	7,70	1 049	136	55626
07 1 34 018	Dambach.....	2,98	149	50	55765
07 1 34 019	Dickesbach.....	4,91	410	84	55758
07 1 34 020	Dienstweiler.....	6,69	318	48	55765
07 1 34 021	Eckersweiler.....	3,69	173	47	55777
07 1 34 022	Eichweiler.....	2,15	85	40	55765
07 1 34 023	Ellenberg.....	2,01	57	28	55765
07 1 34 024	Ellweiler.....	7,46	297	40	55765
07 1 34 025	Fischbach.....	4,00	1 070	268	55743
07 1 34 026	Föhren-Linden.....	6,60	360	55	55777
07 1 34 027	Frauenberg.....	3,86	453	117	55776
07 1 34 028	Gerach.....	2,29	280	122	55743
07 1 34 029	Gimbweiler.....	5,53	467	84	55767
07 1 34 030	Gösenroth.....	4,49	277	62	55624
07 1 34 031	Gollenberg.....	3,25	128	39	55767
07 1 34 032	Griebelschied.....	4,19	216	52	55608
07 1 34 033	Hahnweiler.....	2,28	243	107	55776
07 1 34 034	Hattgenstein.....	8,21	281	34	55767
07 1 34 035	Hausen.....	4,99	225	45	55608
07 1 34 036	Heimbach.....	6,78	1 326	196	55779
07 1 34 037	Heilertshausen.....	7,47	187	25	55758

3 Gemeinden in systematischer Ordnung mit Schlüsselnummer, Fläche, Bevölkerung, Bevölkerungsdichte und Postleitzahl am 31.12.1999

Schlüssel- nummer	Land, Reg.-Bezirk, Kreis, Gemeinde	Fläche km 2	Bevölkerung	Ein- wohner je km2	Post- leit- zahl 1)
07 1 34 038	Herborn.....	2,46	489	199	55758
07 1 34 039	Herrstein.....	4,79	977	204	55756
07 1 34 040	Hettenrodt.....	5,32	720	135	55758
07 1 34 041	Hintertiefenbach.....	4,68	424	91	55743
07 1 34 042	Hoppstädten-Weiersbach.....	17,86	2 644	148	55768
07 1 34 043	Horbruch.....	5,18	344	66	55483
07 1 34 044	Hottenbach.....	11,21	694	62	55758
07 1 34 045	Idar-Oberstein, Stadt.....	91,57	33 759	369	55743
07 1 34 046	Kempfeld.....	9,66	803	83	55758
07 1 34 047	Kirschweiler.....	4,88	1 150	236	55743
07 1 34 048	Kronweiler.....	3,51	379	108	55767
07 1 34 049	Krummenau.....	4,32	146	34	55483
07 1 34 050	Leisel.....	8,82	573	65	55767
07 1 34 051	Leitzweiler.....	3,02	124	41	55779
07 1 34 052	Mackenrodt.....	4,90	441	90	55758
07 1 34 053	Meckenbach.....	3,78	138	37	55767
07 1 34 054	Mettweiler.....	5,50	308	56	55777
07 1 34 055	Mittelreidenbach.....	5,07	831	164	55758
07 1 34 056	Mörschied.....	10,69	878	82	55758
07 1 34 057	Niederbrombach.....	7,28	533	73	55767
07 1 34 058	Niederhambach.....	9,77	308	32	55767
07 1 34 059	Niederhosenbach.....	7,43	384	52	55758
07 1 34 060	Niederwörrsbach.....	9,35	1 022	109	55758
07 1 34 061	Nohen.....	7,50	422	56	55767
07 1 34 062	Oberbrombach.....	6,56	524	80	55767
07 1 34 063	Oberhambach.....	5,11	270	53	55765
07 1 34 064	Oberhosenbach.....	4,14	144	35	55758
07 1 34 065	Oberkirn.....	5,45	371	68	55624
07 1 34 066	Oberreidenbach.....	10,93	618	57	55758
07 1 34 067	Oberwörrsbach.....	1,40	166	119	55758
07 1 34 068	Reichenbach.....	11,13	624	56	55776
07 1 34 069	Rhaunen.....	10,75	2 194	204	55624
07 1 34 070	Rimsberg.....	3,19	122	38	55765
07 1 34 071	Rinzenberg.....	11,33	292	26	55767
07 1 34 072	Rötsweiler-Nockenthal.....	3,21	516	161	55767
07 1 34 073	Rohrbach.....	2,46	241	98	55776
07 1 34 074	Rückweiler.....	2,75	428	156	55776
07 1 34 075	Ruschberg.....	7,45	898	121	55776
07 1 34 076	Schauen.....	7,12	534	75	55758
07 1 34 077	Schmidthachenbach.....	10,05	431	43	55758
07 1 34 078	Schmießberg.....	1,68	227	135	55765
07 1 34 079	Schwerbach.....	2,55	68	27	55624
07 1 34 080	Schwollen.....	8,83	485	55	55767
07 1 34 081	Sensweiler.....	8,43	589	70	55758
07 1 34 082	Sien.....	8,47	599	71	55758
07 1 34 083	Sienhachenbach.....	7,60	220	29	55758
07 1 34 084	Siesbach.....	7,43	441	59	55767
07 1 34 085	Sonnenberg-Winnenberg.....	2,87	544	190	55767
07 1 34 086	Sonnschied.....	3,85	144	37	55758
07 1 34 087	Stipshausen.....	11,11	932	84	55758
07 1 34 088	Sulzbach.....	6,68	361	54	55758
07 1 34 089	Veitsrodt.....	7,94	671	85	55758
07 1 34 090	Vollmersbach.....	2,44	524	215	55758
07 1 34 091	Weiden.....	2,60	88	34	55758
07 1 34 092	Weitersbach.....	7,75	88	11	55624
07 1 34 093	Wickenrodt.....	5,27	160	30	55758
07 1 34 094	Wilzenberg-Hußweiler.....	6,46	325	50	55767
07 1 34 095	Wirschweiler.....	10,26	403	39	55758
07 1 34 502	Langweiler.....	5,20	304	58	55758
	zusammen ...	776,61	90 143	116	X

3 Gemeinden in systematischer Ordnung mit Schlüsselnummer, Fläche, Bevölkerung,  
Bevölkerungsdichte und Postleitzahl am 31.12.1999

Schlüssel- nummer	Land, Reg.-Bezirk, Kreis, Gemeinde	Fläche km 2	Bevölkerung	Ein- wohner je km2	Post- leitzahl 1)
07 1 35	Cochem-Zell Sitz: Cochem, Stadt				
07 1 35 001	Alf.....	6,33	986	156	56859
07 1 35 002	Aiflen.....	13,42	843	63	56828
07 1 35 003	Altlay.....	5,75	576	100	56858
07 1 35 004	Altstrimmig.....	8,90	368	41	56858
07 1 35 005	Auderath.....	6,19	572	92	56766
07 1 35 007	Beilstein.....	1,68	153	91	56814
07 1 35 008	Beuren.....	10,63	502	47	56864
07 1 35 009	Binningen.....	6,67	670	100	56754
07 1 35 010	Blankenrath.....	4,59	1 684	367	56865
07 1 35 011	Brachtendorf.....	2,45	257	105	56761
07 1 35 012	Bremm.....	9,12	931	102	56814
07 1 35 013	Briedel.....	26,62	1 113	42	56850
07 1 35 014	Brieden.....	4,40	119	27	56829
07 1 35 015	Briedern.....	3,55	341	96	56820
07 1 35 016	Brohl.....	5,88	366	62	56754
07 1 35 017	Bruttig-Fankel.....	14,37	1 232	86	56814
07 1 35 018	Büchel.....	12,84	1 165	91	56823
07 1 35 019	Bullay.....	3,95	1 457	369	56859
07 1 35 020	Cochem, Stadt.....	21,22	5 274	249	56812
07 1 35 021	Dohr.....	5,02	633	126	56812
07 1 35 022	Dünfus.....	3,25	302	93	56754
07 1 35 023	Düngenheim.....	9,31	1 300	140	56761
07 1 35 024	Ediger-Eller.....	19,13	1 146	60	56814
07 1 35 025	Ellenz-Poltersdorf.....	7,37	890	121	56821
07 1 35 026	Eppenberg.....	4,12	258	63	56759
07 1 35 027	Ernst.....	4,18	632	151	56814
07 1 35 028	Eulgem.....	3,01	176	58	56761
07 1 35 029	Fald.....	8,23	1 102	134	56814
07 1 35 030	Filz.....	3,11	73	23	56766
07 1 35 031	Forst (Eifel).....	3,93	390	99	56754
07 1 35 032	Forst (Hunsrück).....	3,35	57	17	56858
07 1 35 033	Gamlen.....	5,59	525	94	56761
07 1 35 034	Gevenich.....	7,12	668	94	56825
07 1 35 035	Gillenbeuren.....	4,70	254	54	56825
07 1 35 036	Greimersburg.....	10,16	714	70	56814
07 1 35 037	Grenderich.....	8,51	460	54	56858
07 1 35 038	Hambuch.....	4,81	607	126	56761
07 1 35 039	Haserich.....	4,45	215	48	56858
07 1 35 040	Hauroth.....	3,94	281	71	56761
07 1 35 041	Hesweiler.....	2,31	155	67	56865
07 1 35 042	Illerich.....	7,74	728	94	56814
07 1 35 043	Kaifenheim.....	6,17	716	116	56761
07 1 35 044	Kail.....	6,15	313	51	56829
07 1 35 045	Kaisersesch, Stadt.....	8,18	2 755	337	56759
07 1 35 046	Kalenborn.....	5,30	214	40	56759
07 1 35 048	Kliding.....	5,27	235	45	56825
07 1 35 049	Klotten.....	16,07	1 530	95	56818
07 1 35 050	Lahr.....	3,60	188	52	56288
07 1 35 051	Landkern.....	10,61	823	78	56814
07 1 35 052	Laubach.....	6,83	1 079	158	56759
07 1 35 053	Lieg.....	9,69	460	47	56290
07 1 35 054	Liesenich.....	8,76	350	40	56858
07 1 35 056	Lütz.....	5,47	366	67	56290
07 1 35 057	Lutzerath.....	23,70	1 536	65	56826
07 1 35 058	Masburg.....	9,13	1 000	110	56761
07 1 35 060	Mesenich.....	2,98	309	104	56820
07 1 35 061	Mittelstrimmig.....	11,47	426	37	56858
07 1 35 062	Möntenich.....	4,08	136	33	56754
07 1 35 063	Mörsdorf.....	17,37	701	40	56290

3 Gemeinden in systematischer Ordnung mit Schlüsselnummer, Fläche, Bevölkerung, Bevölkerungsdichte und Postleitzahl am 31.12.1999

Schlüssel- nummer	Land, Reg.-Bezirk, Kreis, Gemeinde	Fläche km 2	Bevölkerung	Ein- wohner je km2	Post- leit- zahl 1)
07 1 35 064	Moritzheim.....	4,02	180	45	56865
07 1 35 065	Moselkern.....	4,73	708	150	56254
07 1 35 066	Müden (Mosel).....	7,50	752	100	56254
07 1 35 067	Müllenbach.....	4,27	731	171	56761
07 1 35 068	Neef.....	6,51	527	81	56858
07 1 35 069	Nehren.....	0,76	100	132	56820
07 1 35 070	Panzweiler.....	3,85	231	60	56865
07 1 35 071	Peterswald-Löffelscheid.....	15,33	817	53	56858
07 1 35 072	Pommern.....	5,65	547	97	56829
07 1 35 073	Pünderich.....	5,41	975	180	56861
07 1 35 074	Reidenhausen.....	2,06	204	99	56865
07 1 35 075	Roes.....	6,74	526	78	56754
07 1 35 076	Sankt Aldegund.....	6,16	693	113	56858
07 1 35 077	Schauraen.....	3,05	400	131	56865
07 1 35 078	Schmitt.....	2,71	176	65	56825
07 1 35 079	Senheim.....	12,58	601	48	56820
07 1 35 080	Sosberg.....	3,91	173	44	56858
07 1 35 081	Tellig.....	1,21	317	262	56858
07 1 35 082	Treis-Karden.....	31,34	2 402	77	56253
07 1 35 083	Ulmen.....	28,62	3 053	107	56766
07 1 35 084	Urmersbach.....	4,34	482	111	56761
07 1 35 085	Urschmitt.....	6,61	281	43	56825
07 1 35 086	Valwig.....	5,70	381	67	56812
07 1 35 087	Wagenhausen.....	1,80	68	38	56826
07 1 35 088	Walhausen.....	2,27	166	73	56865
07 1 35 089	Weiler.....	7,32	307	42	56825
07 1 35 090	Wirfus.....	4,65	230	49	56814
07 1 35 091	Wollmerath.....	4,06	202	50	56826
07 1 35 092	Zell (Mosel), Stadt.....	44,98	4 480	100	56856
07 1 35 093	Zettingen.....	3,70	191	52	56761
07 1 35 094	Zilshausen.....	6,63	333	50	56288
07 1 35 501	Bad Bertrich.....	8,71	994	114	56864
	zusammen ...	719,91	65 540	91	X
07 1 37	Mayen-Koblenz Sitz: Koblenz, Stadt				
07 1 37 001	Acht.....	3,79	96	25	56729
07 1 37 003	Andernach, Stadt.....	53,23	29 544	555	56626
07 1 37 004	Anschau.....	5,15	279	54	56729
07 1 37 006	Arft.....	5,83	287	49	56729
07 1 37 007	Baar.....	11,74	805	69	56729
07 1 37 008	Bell.....	10,26	1 530	149	56745
07 1 37 011	Bermel.....	7,33	425	58	56729
07 1 37 014	Boos.....	10,36	654	63	56729
07 1 37 019	Ditscheid.....	4,48	248	55	56729
07 1 37 023	Einig.....	3,09	158	51	56751
07 1 37 025	Ettringen.....	9,16	2 849	311	56729
07 1 37 027	Gappenach.....	3,51	317	90	56294
07 1 37 029	Gering.....	2,94	393	134	56751
07 1 37 030	Gierschnach.....	3,27	236	72	56294
07 1 37 034	Hausten.....	3,56	362	102	56745
07 1 37 035	Herrresbach.....	8,47	443	52	56729
07 1 37 036	Hirten.....	2,51	298	119	56729
07 1 37 041	Kalt.....	5,36	443	83	56294
07 1 37 043	Kehrig.....	10,41	1 121	108	56729
07 1 37 048	Kerben.....	4,71	372	79	56295
07 1 37 049	Kirchwald.....	9,51	971	102	56729
07 1 37 053	Kollig.....	4,99	409	82	56751
07 1 37 055	Kottenheim.....	6,07	2 884	475	56736
07 1 37 056	Kretz.....	4,17	773	185	56630
07 1 37 057	Kruft.....	18,17	4 040	222	56642
07 1 37 060	Langenfeld.....	4,71	803	170	56729

3 Gemeinden in systematischer Ordnung mit Schlüsselnummer, Fläche, Bevölkerung,  
Bevölkerungsdichte und Postleitzahl am 31.12.1999

Schlüssel- nummer	Land, Reg.-Bezirk, Kreis, Gemeinde	Fläche km 2	Bevölkerung	Ein- wohner je km2	Post- leitz- zahl 1)
07 1 37 061	Langscheid.....	2,54	100	39	56729
07 1 37 063	Lind.....	2,78	59	21	56729
07 1 37 065	Lonnig.....	5,50	1 016	185	56295
07 1 37 066	Luxem.....	4,93	270	55	56729
07 1 37 068	Mayen, Stadt.....	58,04	19 670	339	56727
07 1 37 069	Mendig, Stadt.....	23,79	8 350	351	56743
07 1 37 070	Mertloch.....	10,28	1 396	136	56753
07 1 37 074	Monreal.....	14,64	908	62	56729
07 1 37 077	Münk.....	5,13	275	54	56729
07 1 37 079	Nachtsheim.....	7,21	576	80	56729
07 1 37 080	Naunheim.....	6,12	394	64	56753
07 1 37 081	Nickenich.....	16,56	3 581	216	56645
07 1 37 086	Ochtendung.....	24,10	5 150	214	56299
07 1 37 087	Pillig.....	6,29	551	88	56753
07 1 37 088	Plaidd.....	9,39	5 384	573	56637
07 1 37 089	Polch, Stadt.....	28,70	6 318	220	56751
07 1 37 092	Reudelsterz.....	3,94	375	95	56727
07 1 37 093	Rieden.....	9,10	1 345	148	56745
07 1 37 095	Rüber.....	5,61	887	158	56295
07 1 37 096	Saffig.....	6,96	2 175	313	56648
07 1 37 097	Sankt Johann.....	4,31	833	193	56727
07 1 37 099	Siebenbach.....	3,41	196	57	56729
07 1 37 101	Thür.....	8,26	1 485	180	56743
07 1 37 102	Trimbs.....	4,52	618	137	56753
07 1 37 105	Virneburg.....	5,42	461	85	56729
07 1 37 106	Volkesfeld.....	2,58	555	215	56745
07 1 37 110	Weiler.....	7,51	494	66	56729
07 1 37 112	Welling.....	6,80	906	133	56753
07 1 37 113	Weischenbach.....	2,79	65	23	56729
07 1 37 114	Wierschem.....	8,32	337	41	56294
07 1 37 201	Alken.....	8,10	665	82	56332
07 1 37 202	Bassenheim.....	14,76	2 869	194	56220
07 1 37 203	Bendorf, Stadt.....	24,07	16 928	703	56170
07 1 37 204	Brey.....	6,41	1 337	209	56321
07 1 37 205	Brodenbach.....	9,64	692	72	56332
07 1 37 206	Burgen.....	11,27	838	74	56332
07 1 37 207	Dieblich.....	17,68	2 407	136	56332
07 1 37 208	Hatzenport.....	3,76	669	178	56332
07 1 37 209	Kaltenengers.....	3,07	1 929	628	56220
07 1 37 211	Kettig.....	7,78	3 044	391	56220
07 1 37 212	Koborn-Gondorf.....	28,36	3 220	114	56330
07 1 37 214	Löf.....	5,34	1 413	265	56332
07 1 37 215	Macken.....	8,61	368	43	56290
07 1 37 216	Mülheim-Kärlich, Stadt.....	16,30	10 188	625	56218
07 1 37 217	Niederfell.....	11,67	1 059	91	56332
07 1 37 218	Niederwerth.....	3,03	1 370	452	56179
07 1 37 219	Nörtershausen.....	5,66	1 049	185	56283
07 1 37 220	Oberfell.....	5,57	1 226	220	56332
07 1 37 221	Rhens, Stadt.....	16,30	2 856	175	56321
07 1 37 222	Sankt Sebastian.....	2,88	2 491	865	56220
07 1 37 223	Spay.....	2,67	2 077	778	56322
07 1 37 224	Urbar.....	3,46	2 733	790	56182
07 1 37 225	Urmitz.....	3,77	3 567	946	56220
07 1 37 226	Vallendar, Stadt.....	13,22	9 228	698	56179
07 1 37 227	Waldesch.....	3,34	2 171	650	56323
07 1 37 228	Weißenthurm, Stadt.....	3,99	7 589	1 902	56575
07 1 37 229	Weitersburg.....	6,62	2 178	329	56191
07 1 37 230	Winnigen.....	6,66	2 587	388	56333
07 1 37 231	Wolken.....	2,86	890	311	56332
07 1 37 501	Münstermaifeld, Stadt.....	27,78	3 150	113	56294
07 1 37 504	Lehmen.....	10,24	1 448	141	56332
	zusammen ...	817,18	209 706	257	X



3 Gemeinden in systematischer Ordnung mit Schlüsselnummer, Fläche, Bevölkerung,  
Bevölkerungsdichte und Postleitzahl am 31.12.1999

Schlüssel- nummer	Land, Reg.-Bezirk, Kreis, Gemeinde	Fläche km 2	Bevölkerung	Ein- wohner je km2	Post- leitz- zahl 1)
07 1 38	Neuwied Sitz: Neuwied, Stadt				
07 1 38 002	Anhausen.....	9,54	1 301	136	56584
07 1 38 003	Asbach.....	38,59	6 605	171	53567
07 1 38 004	Bad Hönningen, Stadt.....	20,09	5 690	283	53557
07 1 38 005	Bonefeld.....	5,21	1 032	198	56579
07 1 38 006	Breitscheid.....	12,21	2 088	171	53547
07 1 38 007	Hausen (Wied).....	7,69	1 735	226	53547
07 1 38 008	Bruchhausen.....	2,58	956	371	53572
07 1 38 009	Dattenberg.....	9,33	1 600	171	53547
07 1 38 010	Datzeroth.....	8,01	213	27	56589
07 1 38 011	Dernbach.....	5,48	1 055	193	56307
07 1 38 012	Dierdorf, Stadt.....	31,89	5 624	176	56269
07 1 38 013	Döttesfeld.....	5,85	664	114	56305
07 1 38 014	Dürrholz.....	6,90	1 185	172	56307
07 1 38 015	Ehlscheid.....	6,28	1 269	202	56581
07 1 38 019	Erpel.....	9,21	2 518	273	53579
07 1 38 023	Großmaischeld.....	15,52	2 379	153	56276
07 1 38 024	Hammerstein.....	7,20	358	50	56598
07 1 38 025	Hanroth.....	2,43	624	257	56316
07 1 38 026	Hardert.....	3,44	766	223	56579
07 1 38 027	Harschbach.....	2,18	389	178	56307
07 1 38 030	Hümmerich.....	4,27	736	172	53547
07 1 38 031	Isenburg.....	4,17	740	177	56271
07 1 38 034	Kleinmaischeld.....	6,99	1 286	184	56271
07 1 38 036	Kurtscheid.....	5,10	966	189	56581
07 1 38 037	Leubsdorf.....	10,22	1 734	170	53547
07 1 38 038	Leutesdorf.....	10,79	1 988	184	56599
07 1 38 040	Linkenbach.....	5,43	452	83	56317
07 1 38 041	Linz am Rhein, Stadt.....	17,98	6 126	341	53545
07 1 38 042	Meinborn.....	4,39	496	113	56584
07 1 38 043	Melsbach.....	2,80	2 183	780	56581
07 1 38 044	Neustadt (Wied).....	35,82	6 559	183	53577
07 1 38 045	Neuwied, Stadt.....	86,49	67 334	779	56564 *
07 1 38 047	Niederbreitbach.....	8,53	1 533	180	56589
07 1 38 048	Niederhofen.....	1,38	336	243	56316
07 1 38 050	Niederwambach.....	6,88	550	80	57614
07 1 38 052	Oberdreis.....	9,00	970	108	57639
07 1 38 053	Oberhonnefeld-Gierend.....	3,97	876	221	56587
07 1 38 054	Oberraden.....	4,33	634	146	56587
07 1 38 055	Ockenfels.....	1,66	1 087	655	53545
07 1 38 057	Puderbach.....	11,01	2 352	214	56305
07 1 38 058	Ratzert.....	2,78	272	98	57614
07 1 38 059	Raubach.....	7,83	2 005	256	56316
07 1 38 061	Rengsdorf.....	6,91	2 759	399	56579
07 1 38 062	Rheinbreitbach.....	6,58	4 505	685	53619
07 1 38 063	Rheinbrohl.....	17,20	4 088	238	56598
07 1 38 064	Rodenbach bei Puderbach.....	6,62	663	100	57639
07 1 38 065	Roßbach.....	6,40	1 514	237	53547
07 1 38 066	Rüscheld.....	4,90	777	159	56584
07 1 38 068	Sankt Katharinen (Landkreis Neuwied).....	13,83	3 334	241	53562
07 1 38 069	Stebach.....	2,38	309	130	56276
07 1 38 070	Steimel.....	5,59	1 127	202	57614
07 1 38 071	Straßenhaus.....	10,16	1 919	189	56587
07 1 38 072	Thalhausen.....	3,66	708	193	56584
07 1 38 073	Unkel, Stadt.....	8,16	5 025	616	53572
07 1 38 074	Urbach.....	11,26	1 482	132	56317
07 1 38 075	Vettelschoß.....	6,91	3 372	488	53560
07 1 38 076	Waldbreitbach.....	6,39	2 076	325	56588
07 1 38 077	Windhagen.....	13,11	4 277	326	53578
07 1 38 078	Woldert.....	5,03	680	135	57614

3 Gemeinden in systematischer Ordnung mit Schlüsselnummer, Fläche, Bevölkerung,  
Bevölkerungsdichte und Postleitzahl am 31.12.1999

Schlüssel- nummer	Land, Reg.-Bezirk, Kreis, Gemeinde	Fläche km 2	Bevölkerung	Ein- wohner je km2	Post- leitzahl 1)
07 1 38 080	Buchholz (Westerwald).....	20,63	4 219	205	53567
07 1 38 201	Marienhäusen.....	4,84	464	96	56269
07 1 38 501	Kasbach-Ohlenberg.....	4,78	1 365	286	53547
	zusammen ...	626,79	183 929	293	X
07 1 40	Rhein-Hunsrück-Kreis Sitz: Simmern/ Hunsrück, Stadt				
07 1 40 001	Alterkülz.....	7,58	425	56	56288
07 1 40 002	Altweidelbach.....	4,10	261	64	55469
07 1 40 003	Argenthal.....	28,52	1 600	56	55496
07 1 40 005	Badenhard.....	3,00	155	52	56291
07 1 40 006	Bärenbach.....	4,83	471	98	55483
07 1 40 007	Belg.....	4,79	148	31	56858
07 1 40 008	Belgweiler.....	3,39	228	67	55469
07 1 40 009	Bell (Hunsrück).....	23,53	1 529	65	56288
07 1 40 010	Beltheim.....	24,85	2 062	83	56290
07 1 40 011	Benzweiler.....	3,19	210	66	55494
07 1 40 012	Bergenhäusen.....	2,68	131	49	55469
07 1 40 014	Bickenbach.....	6,39	361	56	56291
07 1 40 015	Biebern.....	4,10	308	75	55471
07 1 40 016	Birkheim.....	2,30	152	66	56291
07 1 40 018	Braunshorn.....	6,98	608	87	56288
07 1 40 020	Bubach.....	7,11	296	42	56288
07 1 40 021	Buch.....	13,45	979	73	56290
07 1 40 023	Budenbach.....	3,51	198	56	55469
07 1 40 024	Büchenbeuren.....	6,00	1 726	288	55491
07 1 40 025	Damscheid.....	15,10	688	46	55432
07 1 40 027	Dichtelbach.....	5,38	669	124	55494
07 1 40 028	Dickenschied.....	6,04	718	119	55483
07 1 40 029	Dill.....	5,55	196	35	55487
07 1 40 030	Dillendorf.....	6,50	630	97	55481
07 1 40 031	Dörth.....	5,16	526	102	56281
07 1 40 035	Ellern (Hunsrück).....	9,36	846	90	55497
07 1 40 036	Emmelshäusen.....	7,91	4 818	609	56281
07 1 40 037	Erbach.....	1,65	232	141	55494
07 1 40 039	Fronhofen.....	3,71	213	57	55471
07 1 40 040	Gehlweiler.....	4,50	253	56	55490
07 1 40 041	Gemünden.....	10,67	1 261	118	55490
07 1 40 042	Gödenroth.....	6,82	454	67	56290
07 1 40 043	Gondershausen.....	13,45	1 328	99	56283
07 1 40 044	Hahn.....	5,29	171	32	56850
07 1 40 045	Halsenbach.....	10,04	1 196	119	56283
07 1 40 046	Hasselbach.....	4,79	169	35	56288
07 1 40 047	Hausbay.....	3,24	197	61	56291
07 1 40 048	Hecken.....	3,89	122	31	55481
07 1 40 049	Heinzenbach.....	3,40	416	122	55483
07 1 40 050	Henau.....	6,70	178	27	55490
07 1 40 053	Hirschfeld (Hunsrück).....	5,09	368	72	55483
07 1 40 055	Hollnich.....	2,27	306	135	56288
07 1 40 056	Holzbach.....	5,03	542	108	55469
07 1 40 058	Horn.....	6,84	345	50	55469
07 1 40 060	Hungenroth.....	6,00	251	42	56281
07 1 40 062	Kappel.....	12,41	518	42	55483
07 1 40 063	Karbach.....	4,98	572	115	56281
07 1 40 064	Kastellaun, Stadt.....	8,47	5 021	593	56288
07 1 40 065	Keidelheim.....	2,72	311	114	55471
07 1 40 067	Kirchberg (Hunsrück), Stadt.....	18,05	3 874	215	55481
07 1 40 068	Kisselbach.....	9,13	568	62	56291
07 1 40 070	Klosterkumbd.....	7,33	269	37	55469
07 1 40 071	Kludenbach.....	2,88	108	38	55481
07 1 40 073	Korweiler.....	2,46	82	33	56288
07 1 40 075	Kratzenburg.....	7,16	382	53	56283

3 Gemeinden in systematischer Ordnung mit Schlüsselnummer, Fläche, Bevölkerung,  
Bevölkerungsdichte und Postleitzahl am 31.12.1999

Schlüssel- nummer	Land, Reg.-Bezirk, Kreis, Gemeinde	Fläche km 2	Bevölkerung	Ein- wohner je km2	Post- leitzahl 1)
07 1 40 076	Külz (Hunsrück).....	6,92	511	74	55471
07 1 40 077	Kümbdchen.....	3,21	478	149	55471
07 1 40 079	Laubach.....	10,02	486	49	56288
07 1 40 080	Laudert.....	6,17	442	72	56291
07 1 40 081	Laufersweiler.....	6,79	838	123	55487
07 1 40 082	Lautzenhausen.....	4,95	389	79	55483
07 1 40 084	Leiningen.....	5,77	676	117	56291
07 1 40 085	Liebshausen.....	5,85	472	81	55494
07 1 40 086	Lindenschied.....	3,17	213	67	55481
07 1 40 087	Lingerhahn.....	6,01	468	78	56291
07 1 40 089	Maisborn.....	1,47	146	99	56291
07 1 40 090	Maitzborn.....	3,15	121	38	55481
07 1 40 092	Mengerschied.....	9,53	808	85	55490
07 1 40 093	Mermuth.....	4,92	309	63	56283
07 1 40 094	Metzenhausen.....	3,09	134	43	55481
07 1 40 095	Michelbach.....	2,39	182	76	56288
07 1 40 096	Mörschbach.....	5,82	349	60	55494
07 1 40 098	Mühlpfad.....	1,39	74	53	56291
07 1 40 099	Mutterschied.....	3,07	464	151	55469
07 1 40 100	Nannhausen.....	6,05	489	81	55469
07 1 40 101	Neuerkirch.....	5,28	275	52	55471
07 1 40 102	Ney.....	5,61	404	72	56283
07 1 40 104	Niederburg.....	6,78	704	104	55432
07 1 40 105	Nieder Kostenz.....	4,12	219	53	55481
07 1 40 106	Niederkumbd.....	2,27	288	127	55469
07 1 40 107	Niedersohren.....	3,90	421	108	55487
07 1 40 108	Niedert.....	2,21	131	59	56291
07 1 40 109	Niederweiler.....	4,81	378	79	55491
07 1 40 110	Norath.....	3,30	470	142	56291
07 1 40 111	Ober Kostenz.....	5,84	286	49	55481
07 1 40 112	Oberwesel, Stadt.....	18,11	3 322	183	55430
07 1 40 113	Ohlweiler.....	3,91	328	84	55469
07 1 40 115	Oppertshausen.....	1,52	129	85	55469
07 1 40 116	Perscheid.....	18,51	335	18	55430
07 1 40 117	Pfalzfeld.....	5,27	615	117	56291
07 1 40 118	Pleizenhausen.....	4,04	232	57	55469
07 1 40 119	Ravengiersburg.....	6,16	505	82	55471
07 1 40 120	Raversbeuren.....	5,14	160	31	56850
07 1 40 121	Rayerschied.....	2,51	124	49	55469
07 1 40 122	Reckershausen.....	8,19	361	44	55481
07 1 40 123	Reich.....	4,76	354	74	55471
07 1 40 125	Rheinböllen.....	16,33	3 956	242	55494
07 1 40 126	Riegenroth.....	3,14	185	59	55469
07 1 40 127	Riesweiler.....	16,81	742	44	55499
07 1 40 128	Rödelhausen.....	2,56	181	71	56858
07 1 40 129	Rödern.....	2,72	193	71	55481
07 1 40 130	Rohrbach.....	3,77	185	49	55490
07 1 40 131	Roth.....	3,87	227	59	56288
07 1 40 133	Sankt Goar, Stadt.....	22,93	3 158	138	56329
07 1 40 134	Sargenroth.....	12,71	451	35	55471
07 1 40 135	Schlierschied.....	8,60	232	27	55483
07 1 40 138	Schnorbach.....	3,42	214	63	55497
07 1 40 139	Schönborn.....	3,90	254	65	55469
07 1 40 140	Schwall.....	1,77	318	180	56281
07 1 40 141	Schwarzen.....	3,88	159	41	55481
07 1 40 144	Simmern/ Hunsrück, Stadt.....	11,96	7 676	642	55469
07 1 40 145	Sohren.....	9,42	3 457	367	55487
07 1 40 146	Sohrschied.....	4,46	102	23	55487
07 1 40 147	Spesenroth.....	3,51	180	51	56288
07 1 40 148	Steinbach.....	2,60	106	41	56291
07 1 40 149	Thörlingen.....	2,24	133	59	56291
07 1 40 150	Tiefenbach.....	5,79	779	135	55471
07 1 40 151	Todenroth.....	1,56	93	60	55481

3 Gemeinden in systematischer Ordnung mit Schlüsselnummer, Fläche, Bevölkerung,  
Bevölkerungsdichte und Postleitzahl am 31.12.1999

Schlüssel- nummer	Land, Reg.-Bezirk, Kreis, Gemeinde	Fläche km 2	Bevölkerung	Ein- wohner je km2	Post- leitzahl 1)
07 1 40 153	Uhler.....	5,58	417	75	56290
07 1 40 154	Unzenberg.....	5,50	427	78	55483
07 1 40 155	Urbar.....	3,55	813	229	55430
07 1 40 156	Utzenhain.....	4,47	129	29	56291
07 1 40 158	Wahlbach.....	4,34	157	36	55494
07 1 40 159	Wahlenau.....	4,46	224	50	55491
07 1 40 161	Wiebelsheim.....	7,32	481	66	56291
07 1 40 163	Womrath.....	8,37	246	29	55481
07 1 40 164	Woppenroth.....	8,67	295	34	55490
07 1 40 165	Würrich.....	4,33	170	39	56858
07 1 40 166	Wüschheim.....	3,86	342	89	55471
07 1 40 201	Beulich.....	13,28	520	39	56283
07 1 40 202	Dommershausen.....	24,68	1 228	50	56290
07 1 40 204	Mastershausen.....	11,83	1 195	101	56869
07 1 40 205	Morshausen.....	7,56	382	51	56283
07 1 40 501	Boppard, Stadt.....	75,13	16 295	217	56154
	zusammen ...	963,13	105 038	109	X
07 1 41	Rhein-Lahn-Kreis Sitz: Bad Ems, Stadt				
07 1 41 001	Allendorf.....	3,03	533	196	56370
07 1 41 002	Altendiez.....	9,22	2 324	252	65624
07 1 41 003	Attenhausen.....	5,85	424	72	56370
07 1 41 004	Auel.....	2,65	238	90	56357
07 1 41 005	Aull.....	2,18	498	228	65582
07 1 41 006	Bad Ems, Stadt.....	15,36	9 695	631	56130
07 1 41 008	Becheln.....	4,41	676	153	56132
07 1 41 009	Berg.....	3,30	221	67	56357
07 1 41 010	Berghausen.....	4,37	275	63	56368
07 1 41 011	Berndroth.....	6,22	402	65	56370
07 1 41 012	Bettendorf.....	3,24	338	104	56355
07 1 41 013	Biebrich.....	3,45	364	106	56370
07 1 41 014	Birlenbach.....	4,04	1 560	386	65626
07 1 41 015	Bogel.....	5,34	818	153	56357
07 1 41 016	Bornich.....	12,00	1 137	95	56348
07 1 41 018	Bremberg.....	6,07	309	51	56370
07 1 41 019	Buch.....	4,17	579	139	56357
07 1 41 020	Burgschwalbach.....	9,21	1 161	126	65558
07 1 41 021	Charlottenberg.....	0,76	174	229	56379
07 1 41 022	Cramberg.....	5,25	481	92	65558
07 1 41 023	Dachsenhausen.....	10,17	1 013	100	56340
07 1 41 024	Dahlheim.....	6,82	901	132	56348
07 1 41 025	Dausenau.....	9,80	1 395	142	56132
07 1 41 026	Dessighofen.....	3,57	181	51	56357
07 1 41 027	Dienethal.....	1,39	303	218	56379
07 1 41 029	Diez, Stadt.....	12,41	10 598	854	65582
07 1 41 030	Dörnberg.....	5,82	591	102	56379
07 1 41 031	Dörscheid.....	8,65	424	49	56348
07 1 41 032	Dörsdorf.....	4,87	434	89	56370
07 1 41 033	Dornholzhausen.....	3,93	239	61	56357
07 1 41 034	Ebertshausen.....	2,57	131	51	56370
07 1 41 035	Ehr.....	1,22	85	70	56357
07 1 41 036	Eisighofen.....	5,42	252	46	56370
07 1 41 037	Endlichhofen.....	2,24	160	71	56355
07 1 41 038	Eppenrod.....	6,98	653	94	65558
07 1 41 039	Ergeshausen.....	2,26	136	60	56368
07 1 41 040	Eschbach.....	2,58	208	81	56357
07 1 41 041	Fachbach.....	2,23	1 303	584	56133
07 1 41 042	Filsen.....	1,88	639	340	56341
07 1 41 043	Flacht.....	4,45	1 192	268	65558
07 1 41 044	Frücht.....	5,53	655	118	56132
07 1 41 045	Geilnau.....	2,25	367	163	56379

3 Gemeinden in systematischer Ordnung mit Schlüsselnummer, Fläche, Bevölkerung,  
Bevölkerungsdichte und Postleitzahl am 31.12.1999

Schlüssel- nummer	Land, Reg.-Bezirk, Kreis, Gemeinde	Fläche km 2	Bevölkerung	Ein- wohner je km2	Post- leitz- zahl 1)
07 1 41 046	Geisig.....	3,91	336	86	56357
07 1 41 047	Gemmerich.....	6,79	585	86	56357
07 1 41 049	Gückingen.....	2,34	972	415	65558
07 1 41 050	Gutenacker.....	3,83	376	98	56370
07 1 41 051	Hahnstätten.....	10,70	2 900	271	65623
07 1 41 052	Hambach.....	2,76	525	190	65582
07 1 41 053	Heistenbach.....	5,27	1 132	215	65558
07 1 41 054	Herold.....	4,09	439	107	56368
07 1 41 055	Himmighofen.....	5,03	373	74	56357
07 1 41 057	Hirschberg.....	2,50	397	159	65558
07 1 41 058	Hömburg.....	4,86	318	65	56379
07 1 41 059	Holzappel.....	2,73	1 186	434	56379
07 1 41 060	Holzhausen an der Haide.....	8,46	1 272	150	56357
07 1 41 061	Holzheim.....	5,00	881	176	65558
07 1 41 062	Horhausen.....	5,46	338	62	56379
07 1 41 063	Hunzel.....	4,02	267	66	56355
07 1 41 064	Isselbach.....	7,19	409	57	65558
07 1 41 065	Kaltenholzhausen.....	6,06	606	100	65558
07 1 41 066	Kamp-Bornhofen.....	11,34	1 759	155	56341
07 1 41 067	Kasdorf.....	4,06	268	66	56357
07 1 41 068	Katzenelnbogen, Stadt.....	9,20	2 069	225	56368
07 1 41 069	Kaub, Stadt.....	12,98	1 079	83	56349
07 1 41 070	Kehlbach.....	2,14	156	73	56355
07 1 41 071	Kemmenau.....	3,76	476	127	56132
07 1 41 072	Kestert.....	6,90	737	107	56348
07 1 41 073	Klingelbach.....	5,14	762	148	56368
07 1 41 074	Kördorf.....	7,81	595	76	56370
07 1 41 075	Lahnstein, Stadt.....	36,85	18 872	512	56112
07 1 41 076	Langenscheid.....	8,92	536	60	65558
07 1 41 077	Laurenburg.....	2,16	354	164	56379
07 1 41 078	Lautert.....	3,56	231	65	56355
07 1 41 079	Lierschied.....	5,93	489	82	56357
07 1 41 080	Lipporn.....	4,80	270	56	56357
07 1 41 081	Lohrheim.....	4,13	557	135	65558
07 1 41 082	Löllschied.....	4,08	208	51	56357
07 1 41 083	Lykershausen.....	3,35	209	62	56346
07 1 41 084	Marienfels.....	3,84	368	96	56357
07 1 41 085	Miehlen.....	15,01	2 112	141	56357
07 1 41 086	Miellen.....	2,05	486	237	56132
07 1 41 087	Misselberg.....	0,74	83	112	56377
07 1 41 088	Mittelfischbach.....	1,84	127	69	56370
07 1 41 089	Mudershausen.....	4,72	435	92	65623
07 1 41 091	Nassau, Stadt.....	17,50	5 233	299	56377
07 1 41 092	Nastätten, Stadt.....	13,02	4 236	325	56355
07 1 41 093	Netzbach.....	3,40	383	113	65623
07 1 41 094	Niederbachheim.....	2,93	272	93	56357
07 1 41 095	Niederneisen.....	7,95	1 400	176	65629
07 1 41 096	Niedertiefenbach.....	4,08	210	51	56368
07 1 41 097	Niederwallmenach.....	6,88	401	58	56357
07 1 41 098	Nievern.....	4,29	1 021	238	56132
07 1 41 099	Nochern.....	7,11	548	77	56357
07 1 41 100	Oberbachheim.....	2,85	178	62	56355
07 1 41 101	Oberfischbach.....	5,04	170	34	56370
07 1 41 102	Oberneisen.....	4,54	788	174	65558
07 1 41 103	Obernhof.....	3,85	423	110	56379
07 1 41 104	Obertiefenbach.....	5,77	378	66	56357
07 1 41 105	Oberwallmenach.....	3,18	196	62	56357
07 1 41 106	Oberwies.....	2,02	187	93	56379
07 1 41 107	Oelsberg.....	4,02	515	128	56357
07 1 41 108	Osterspai.....	13,03	1 358	104	56340
07 1 41 109	Patersberg.....	2,65	472	178	56348
07 1 41 110	Hainau.....	3,31	186	56	56357
07 1 41 111	Pohl.....	4,24	329	78	56357

3 Gemeinden in systematischer Ordnung mit Schlüsselnummer, Fläche, Bevölkerung, Bevölkerungsdichte und Postleitzahl am 31.12.1999

Schlüssel- nummer	Land, Reg.-Bezirk, Kreis, Gemeinde	Fläche km 2	Bevölkerung	Ein- wohner je km2	Post- leit- zahl 1)
07 1 41 112	Prath.....	4,33	354	82	56346
07 1 41 113	Reckenroth.....	3,59	199	55	56370
07 1 41 114	Reichenberg.....	3,23	230	71	56357
07 1 41 115	Reitzenhain.....	5,66	372	66	56357
07 1 41 116	Rettershain.....	4,81	342	71	56357
07 1 41 117	Rettert.....	5,80	490	84	56370
07 1 41 118	Roth.....	3,40	194	57	56368
07 1 41 120	Ruppertshofen.....	4,78	409	86	56357
07 1 41 121	Loreleystadt Sankt Goarshausen, Stadt....	7,00	1 571	224	56346
07 1 41 122	Sauerthal.....	3,57	205	57	65391
07 1 41 124	Scheidt.....	2,51	317	126	56379
07 1 41 125	Schiesheim.....	1,43	264	185	65623
07 1 41 126	Schönborn.....	11,71	730	62	56370
07 1 41 127	Schweighausen.....	3,66	222	61	56377
07 1 41 128	Seelbach.....	7,24	467	65	56377
07 1 41 129	Singhofen.....	15,67	1 899	121	56379
07 1 41 130	Steinsberg.....	2,90	261	90	56379
07 1 41 131	Strüth.....	4,66	337	72	56357
07 1 41 132	Sulzbach.....	2,22	228	103	56379
07 1 41 133	Wasenbach.....	2,40	350	146	56370
07 1 41 134	Weidenbach.....	2,24	99	44	56355
07 1 41 135	Weinähr.....	3,41	476	140	56379
07 1 41 136	Weisel.....	13,06	1 143	88	56348
07 1 41 137	Welterod.....	9,94	504	51	56357
07 1 41 138	Weyer.....	6,00	548	91	56357
07 1 41 139	Winden.....	6,99	737	105	56379
07 1 41 140	Winterwerb.....	3,01	177	59	56355
07 1 41 141	Zimmerschied.....	2,21	95	43	56379
07 1 41 201	Arzbach.....	9,93	1 896	191	56337
07 1 41 501	Braubach, Stadt.....	20,26	3 410	168	56338
07 1 41 502	Diethardt.....	4,42	288	65	56355
07 1 41 503	Baldunstein.....	5,17	578	112	65558
	zusammen ...	782,34	128 953	165	X
07 1 43	Westerwaldkreis Sitz: Montabaur, Stadt				
07 1 43 001	Alsbach.....	4,77	573	120	56237
07 1 43 003	Bannberscheid.....	2,01	579	288	56424
07 1 43 005	Boden.....	2,16	564	261	56412
07 1 43 006	Breitenau.....	6,06	667	110	56237
07 1 43 007	Caan.....	3,45	599	174	56237
07 1 43 008	Daubach.....	2,51	428	171	56412
07 1 43 009	Deesen.....	3,40	657	193	56237
07 1 43 010	Dernbach (Westerwald).....	8,73	2 836	325	56428
07 1 43 011	Dreikirchen.....	3,70	994	269	56414
07 1 43 012	Ebernhahn.....	3,33	1 251	376	56424
07 1 43 013	Eitelborn.....	7,10	2 643	372	56337
07 1 43 015	Ellenhausen.....	1,90	283	149	56242
07 1 43 018	Freilingen.....	3,67	714	195	56244
07 1 43 019	Freirachdorf.....	4,28	658	154	56244
07 1 43 020	Gackenbach.....	4,75	564	119	56412
07 1 43 021	Girod.....	7,46	1 169	157	56412
07 1 43 022	Goddert.....	2,39	421	176	56244
07 1 43 023	Görgeshausen.....	3,24	723	223	56412
07 1 43 024	Großholbach.....	3,91	861	220	56412
07 1 43 025	Hartenfels.....	8,15	878	108	56244
07 1 43 026	Heilberscheid.....	6,37	636	100	56412
07 1 43 027	Heiligenroth.....	5,99	1 441	241	56412
07 1 43 028	Helferskirchen.....	5,00	1 121	224	56244
07 1 43 029	Herschbach.....	15,74	2 840	180	56249
07 1 43 030	Hilgert.....	4,57	1 478	323	56206
07 1 43 031	Hillscheid.....	14,10	2 709	192	56204

3 Gemeinden in systematischer Ordnung mit Schlüsselnummer, Fläche, Bevölkerung,  
Bevölkerungsdichte und Postleitzahl am 31.12.1999

Schlüssel- nummer	Land, Reg.-Bezirk, Kreis, Gemeinde	Fläche km 2	Bevölkerung	Ein- wohner je km2	Post- leit- zahl 1)
07 1 43 032	Höhr-Grenzhausen, Stadt.....	15,88	9 953	627	56203
07 1 43 033	Holler.....	4,54	1 165	257	56412
07 1 43 034	Horbach.....	3,94	677	172	56412
07 1 43 036	Hübingen.....	3,56	515	145	56412
07 1 43 037	Hundsangen.....	7,63	2 023	265	56414
07 1 43 038	Hundsdorf.....	1,40	364	260	56235
07 1 43 039	Kadenbach.....	4,45	1 302	293	56337
07 1 43 040	Kammerforst.....	1,33	265	199	56206
07 1 43 041	Krümml.....	2,20	333	151	56244
07 1 43 042	Leuterod.....	3,91	732	187	56244
07 1 43 044	Marienrachedorf.....	5,04	980	194	56242
07 1 43 045	Maroth.....	3,43	237	69	56271
07 1 43 046	Maxsain.....	13,51	1 093	81	56244
07 1 43 047	Mogendorf.....	4,24	1 192	281	56424
07 1 43 048	Montabaur, Stadt.....	33,61	12 482	371	56410
07 1 43 049	Moschheim.....	3,44	689	200	56424
07 1 43 050	Nauort.....	6,42	2 338	364	56237
07 1 43 051	Nentershausen.....	7,55	2 070	274	56412
07 1 43 052	Neuhäusel.....	1,67	2 150	1 287	56335
07 1 43 053	Niedereibert.....	10,26	1 679	164	56412
07 1 43 054	Niedererbach.....	4,43	971	219	56412
07 1 43 055	Nomborn.....	4,00	743	186	56412
07 1 43 056	Nordhofen.....	3,86	520	135	56242
07 1 43 057	Oberelbert.....	3,45	980	284	56412
07 1 43 058	Obererbach.....	2,60	520	200	56414
07 1 43 059	Oberhaid.....	1,92	462	241	56237
07 1 43 060	Ötzingen.....	5,98	1 340	224	56244
07 1 43 061	Quirnbach.....	3,08	465	151	56242
07 1 43 062	Ransbach-Baumbach, Stadt.....	12,14	7 144	588	56235
07 1 43 064	Rückeroth.....	3,47	451	130	56244
07 1 43 065	Ruppach-Goldhausen.....	4,41	1 094	248	56412
07 1 43 066	Schenkelberg.....	3,52	705	200	56244
07 1 43 067	Selters (Westerwald).....	8,71	2 755	316	56242
07 1 43 068	Sessenbach.....	2,79	533	191	56237
07 1 43 069	Sessenhausen.....	5,45	936	172	56244
07 1 43 070	Siershahn.....	4,43	2 717	613	56427
07 1 43 071	Simmern.....	9,08	1 506	166	56337
07 1 43 072	Stahlhofen.....	2,98	632	212	56412
07 1 43 073	Staudt.....	2,65	1 045	394	56424
07 1 43 074	Steinefrenz.....	4,86	746	153	56414
07 1 43 075	Steinen.....	4,20	210	50	56244
07 1 43 077	Untershausen.....	1,92	537	280	56412
07 1 43 078	Vielbach.....	4,55	565	124	56244
07 1 43 079	Welschneudorf.....	7,77	982	126	56412
07 1 43 080	Weroth.....	2,52	585	232	56414
07 1 43 081	Wirges, Stadt.....	10,14	5 169	510	56422
07 1 43 082	Wirscheid.....	2,68	310	116	56237
07 1 43 084	Wittgert.....	4,74	626	132	56237
07 1 43 085	Wölferlingen.....	8,23	575	70	56244
07 1 43 200	Ailertchen.....	5,58	645	116	56459
07 1 43 202	Alpenrod.....	12,15	1 545	127	57642
07 1 43 203	Arnshöfen.....	2,94	174	59	56244
07 1 43 204	Astert.....	2,39	241	101	57627
07 1 43 205	Atzelgift.....	2,74	629	230	57629
07 1 43 206	Bad Marienberg (Westerwald), Stadt.....	10,05	5 865	584	56470
07 1 43 207	Bellingen.....	4,28	602	141	56459
07 1 43 208	Berod bei Wallmerod.....	3,92	525	134	56414
07 1 43 209	Berzhahn.....	3,26	538	165	56459
07 1 43 210	Bilkheim.....	2,65	463	175	56414
07 1 43 211	Bölsberg.....	1,46	277	190	57648
07 1 43 212	Borod.....	3,15	535	170	57614
07 1 43 213	Brandscheid.....	3,03	499	165	56459
07 1 43 214	Bretthausen.....	3,39	188	55	56479

3 Gemeinden in systematischer Ordnung mit Schlüsselnummer, Fläche, Bevölkerung,  
Bevölkerungsdichte und Postleitzahl am 31.12.1999

Schlüssel- nummer	Land, Reg.-Bezirk, Kreis, Gemeinde	Fläche km 2	Bevölkerung	Ein- wohner je km2	Post- leit- zahl 1)
07 1 43 215	Dreifelden.....	5,10	312	61	57629
07 1 43 216	Dreisbach.....	4,62	583	126	56472
07 1 43 218	Elsoff (Westerwald).....	9,44	1 005	106	56479
07 1 43 219	Enspel.....	1,46	257	176	57647
07 1 43 220	Ettlinghausen.....	2,38	300	126	56244
07 1 43 221	Ewighausen.....	2,55	197	77	56244
07 1 43 222	Fehl-Ritzhausen.....	4,02	825	205	56472
07 1 43 223	Gehlert.....	5,19	591	114	57627
07 1 43 224	Gemünden.....	5,19	1 126	217	56459
07 1 43 225	Giesenhausen.....	4,88	354	73	57612
07 1 43 226	Girkenroth.....	2,77	642	232	56459
07 1 43 227	Großseifen.....	1,52	570	375	56472
07 1 43 228	Guckheim.....	3,77	912	242	56459
07 1 43 229	Hachenburg, Stadt.....	21,43	5 541	259	57627
07 1 43 230	Härtlingen.....	3,20	400	125	56459
07 1 43 231	Hahn bei Marienberg.....	2,20	463	210	56472
07 1 43 232	Hahn am See.....	3,69	455	123	56244
07 1 43 233	Halbs.....	2,12	337	159	56457
07 1 43 234	Hardt.....	1,88	423	225	56472
07 1 43 235	Hattert.....	11,52	1 784	155	57644
07 1 43 236	Heimborn.....	3,74	281	75	57629
07 1 43 237	Hellenhahn-Schellenberg.....	7,28	1 269	174	56479
07 1 43 238	Hergenroth.....	1,89	435	230	56457
07 1 43 239	Herschbach (Oberwesterwald).....	4,63	939	203	56414
07 1 43 240	Heuzert.....	2,13	151	71	57627
07 1 43 241	Höchstenbach.....	5,67	716	126	57629
07 1 43 242	Höhn.....	13,69	3 205	234	56462
07 1 43 243	Hof.....	8,09	1 320	163	56472
07 1 43 244	Homburg.....	2,16	168	78	56479
07 1 43 245	Hüblingen.....	4,50	313	70	56479
07 1 43 246	Irmtraut.....	4,52	824	182	56479
07 1 43 247	Kaden.....	2,25	641	285	56459
07 1 43 248	Kirburg.....	4,05	613	151	57629
07 1 43 249	Kölbingen.....	4,07	1 070	263	56459
07 1 43 250	Kroppach.....	3,97	620	156	57612
07 1 43 251	Kuhnhöfen.....	1,68	175	104	56244
07 1 43 252	Kundert.....	3,14	282	90	57629
07 1 43 253	Langenbach bei Kirburg.....	5,50	1 057	192	57520
07 1 43 254	Langenhahn.....	5,77	1 410	244	56459
07 1 43 255	Lautzenbrücken.....	4,28	422	99	56472
07 1 43 256	Liebenseheid.....	10,56	878	83	56479
07 1 43 257	Limbach.....	3,69	402	109	57629
07 1 43 258	Linden.....	2,51	162	65	57629
07 1 43 259	Lochum.....	4,65	338	73	57629
07 1 43 260	Luckenbach.....	3,61	637	176	57629
07 1 43 261	Marzhausen.....	3,03	242	80	57627
07 1 43 262	Merkelbach.....	2,55	424	166	57629
07 1 43 263	Meudt.....	14,70	1 841	125	56414
07 1 43 264	Mörlen.....	3,07	589	192	57583
07 1 43 265	Mörsbach.....	5,91	476	81	57629
07 1 43 266	Molsberg.....	3,65	454	124	56414
07 1 43 267	Mudenbach.....	4,78	822	172	57614
07 1 43 268	Mündersbach.....	9,27	755	81	56271
07 1 43 269	Müschenbach.....	3,50	1 080	309	57629
07 1 43 270	Neunkhausen.....	7,89	1 112	141	57520
07 1 43 271	Neunkirchen.....	6,61	526	80	56479
07 1 43 272	Neustadt/ Westerwald.....	2,80	514	184	56479
07 1 43 273	Niederahr.....	4,03	795	197	56414
07 1 43 274	Niederroßbach.....	4,39	819	187	56479
07 1 43 275	Niedersayn.....	2,82	211	75	56244
07 1 43 276	Nister.....	5,42	1 071	198	57645
07 1 43 277	Nisterau.....	3,20	928	290	56472
07 1 43 278	Nister-Möhrendorf.....	2,97	311	105	56477



3 Gemeinden in systematischer Ordnung mit Schlüsselnummer, Fläche, Bevölkerung, Bevölkerungsdichte und Postleitzahl am 31.12.1999

Schlüssel- nummer	Land, Reg.-Bezirk, Kreis, Gemeinde	Fläche km 2	Bevölkerung	Ein- wohner je km2	Post- leitz- zahl 1)
07 1 43 279	Nistertal.....	3,90	1 336	343	57647
07 1 43 280	Norken.....	5,99	1 012	169	57629
07 1 43 281	Oberahr.....	4,27	555	130	56414
07 1 43 282	Oberrod.....	6,72	735	109	56479
07 1 43 283	Oberroßbach.....	2,81	327	116	56479
07 1 43 284	Pottum.....	4,36	1 054	242	56459
07 1 43 285	Rehe.....	7,41	946	128	56479
07 1 43 286	Rennerod, Stadt.....	18,14	3 922	216	56477
07 1 43 287	Roßbach.....	7,47	944	126	56271
07 1 43 288	Rotenhain.....	4,10	467	114	56459
07 1 43 289	Rothenbach.....	6,71	872	130	56459
07 1 43 290	Salz.....	4,96	920	185	56414
07 1 43 291	Salzburg.....	2,30	243	106	56479
07 1 43 292	Seck.....	8,62	1 280	148	56479
07 1 43 293	Stahlhofen am Wiesensee.....	2,42	396	164	56459
07 1 43 294	Steinebach an der Wied.....	8,30	799	96	57629
07 1 43 295	Stein-Neukirch.....	7,15	483	68	56479
07 1 43 296	Stein-Wingert.....	3,50	204	58	57629
07 1 43 297	Stockhausen-Illfurth.....	3,24	506	156	56472
07 1 43 298	Stockum-Püschchen.....	3,54	746	211	56459
07 1 43 299	Streithausen.....	3,92	611	156	57629
07 1 43 300	Unnau.....	8,14	1 926	237	57648
07 1 43 301	Wahlrod.....	5,99	881	147	57614
07 1 43 302	Waigandshain.....	4,05	227	56	56477
07 1 43 303	Waldmühlen.....	3,10	355	115	56479
07 1 43 304	Wallmerod.....	2,66	1 284	483	56414
07 1 43 305	Weidenhahn.....	3,25	566	174	56244
07 1 43 306	Weikenbach.....	2,30	169	73	57644
07 1 43 307	Weitersburg.....	2,66	260	98	56459
07 1 43 308	Westerburg, Stadt.....	18,48	5 839	316	56457
07 1 43 309	Westernohe.....	7,50	933	124	56479
07 1 43 310	Wied.....	4,68	522	112	57629
07 1 43 311	Willingen.....	3,68	325	88	56479
07 1 43 312	Willmerod.....	3,63	718	198	56459
07 1 43 313	Winkelbach.....	1,34	179	134	57644
07 1 43 314	Winnen.....	3,26	425	130	56459
07 1 43 315	Zehnhausen bei Rennerod.....	2,96	350	118	56477
07 1 43 316	Zehnhausen bei Wallmerod.....	1,57	154	98	56414
07 1 43 501	Elbingen.....	2,30	284	123	56459
07 1 43 502	Mähren.....	1,59	229	144	56459
	zusammen ..	988,82	201 435	204	X
07 1	Reg.-Bez. insgesamt ..	8 072,42	1 516 237	188	X
	Reg.-Bez. Trier				
	Kreisfreie Stadt				
07 2 11 000	Trier, Stadt.....	117,14	99 891	853	54290 *
	Landkreise				
07 2 31	Bernkastel-Wittlich Sitz: Wittlich, Stadt				
07 2 31 001	Altrich.....	16,25	1 504	93	54518
07 2 31 003	Arenrath.....	6,77	361	53	54518
07 2 31 004	Bausendorf.....	11,86	1 294	109	54538
07 2 31 005	Bengel.....	27,49	952	35	54538
07 2 31 006	Berglicht.....	7,55	517	68	54426
07 2 31 007	Bergweiler.....	13,25	873	66	54518
07 2 31 008	Bernkastel-Kues, Stadt.....	23,66	7 128	301	54470
07 2 31 009	Bettenfeld.....	17,26	733	42	54533
07 2 31 010	Binsfeld.....	9,98	1 180	118	54518

3 Gemeinden in systematischer Ordnung mit Schlüsselnummer, Fläche, Bevölkerung,  
Bevölkerungsdichte und Postleitzahl am 31.12.1999

Schlüssel- nummer	Land, Reg.-Bezirk, Kreis, Gemeinde	Fläche km 2	Bevölkerung	Ein- wohner je km2	Post- leitzahl 1)
07 2 31 012	Brauneberg.....	12,22	1 178	96	54472
07 2 31 013	Bruch.....	8,63	515	60	54518
07 2 31 014	Burg (Mosel).....	3,37	437	130	56843
07 2 31 016	Burgen.....	7,78	569	73	54472
07 2 31 017	Burtscheid.....	2,99	137	46	54424
07 2 31 018	Deuselbach.....	4,03	285	71	54411
07 2 31 019	Dhronecken.....	1,45	139	96	54426
07 2 31 020	Diefenbach.....	1,42	68	48	54538
07 2 31 021	Dierfeld.....	1,54	7	5	54533
07 2 31 022	Dierscheid.....	2,42	157	65	54523
07 2 31 023	Dodenburg.....	3,84	100	26	54518
07 2 31 024	Dreis.....	11,26	1 354	120	54518
07 2 31 025	Eckfeld.....	12,74	399	31	54531
07 2 31 026	Eisenschmitt.....	10,84	382	35	54533
07 2 31 029	Enkirch.....	25,43	1 653	65	56850
07 2 31 030	Erden.....	3,69	407	110	54492
07 2 31 031	Esch.....	2,29	451	197	54518
07 2 31 032	Etgert.....	3,75	73	19	54424
07 2 31 033	Flußbach.....	6,86	424	62	54516
07 2 31 035	Gielert.....	4,09	174	43	54424
07 2 31 036	Gipperath.....	4,87	261	54	54533
07 2 31 037	Gladbach.....	3,60	400	111	54518
07 2 31 040	Gornhausen.....	5,30	251	47	54472
07 2 31 041	Graach an der Mosel.....	8,64	748	87	54470
07 2 31 042	Gräfendhron.....	3,13	123	39	54426
07 2 31 044	Greimerath.....	3,75	219	58	54533
07 2 31 046	Großlittgen.....	13,20	989	75	54534
07 2 31 049	Hasborn.....	6,18	405	66	54533
07 2 31 050	Heckenmünster.....	4,88	117	24	54518
07 2 31 051	Heidweiler.....	10,29	183	18	54518
07 2 31 053	Hetzerath.....	13,87	1 979	143	54523
07 2 31 054	Hilscheid.....	18,07	280	15	54426
07 2 31 056	Hochscheid.....	15,39	256	17	54472
07 2 31 057	Hontheim.....	24,77	842	34	54538
07 2 31 058	Horath.....	11,89	451	38	54497
07 2 31 062	Hupperath.....	4,11	576	140	54518
07 2 31 064	Immert.....	3,14	171	54	54426
07 2 31 065	Karl.....	10,38	229	22	54534
07 2 31 066	Kesten.....	3,80	394	104	54518
07 2 31 067	Kinderbeuern.....	5,56	1 126	203	54538
07 2 31 068	Kinheim.....	9,07	832	92	54538
07 2 31 069	Klausen.....	9,22	1 291	140	54524
07 2 31 070	Kleinich.....	20,30	726	36	54483
07 2 31 071	Kommen.....	2,82	280	99	54472
07 2 31 072	Kröv.....	14,75	2 396	162	54536
07 2 31 074	Laufeld.....	6,09	500	82	54533
07 2 31 075	Lieser.....	5,42	1 180	218	54470
07 2 31 076	Lösnich.....	2,53	426	168	54492
07 2 31 077	Longkamp.....	11,50	1 105	96	54472
07 2 31 078	Lückenburg.....	2,57	80	31	54424
07 2 31 079	Malborn.....	26,30	1 430	54	54426
07 2 31 080	Manderscheid, Stadt.....	10,06	1 330	132	54531
07 2 31 081	Maring-Noviant.....	12,23	1 496	122	54484
07 2 31 082	Meerfeld.....	13,23	364	28	54531
07 2 31 083	Merschbach.....	3,20	45	14	54426
07 2 31 085	Minderlittgen.....	8,19	708	86	54518
07 2 31 086	Minheim.....	5,39	529	98	54518
07 2 31 087	Monzelfeld.....	12,50	1 258	101	54472
07 2 31 090	Mülheim (Mosel).....	4,92	925	188	54486
07 2 31 091	Musweiler.....	3,05	75	25	54534
07 2 31 092	Neumagen-Dhron.....	16,28	2 404	148	54347
07 2 31 093	Neunkirchen.....	3,16	159	50	54426
07 2 31 095	Niederöfflingen.....	8,17	457	56	54533

3 Gemeinden in systematischer Ordnung mit Schlüsselnummer, Fläche, Bevölkerung,  
Bevölkerungsdichte und Postleitzahl am 31.12.1999

Schlüssel- nummer	Land, Reg.-Bezirk, Kreis, Gemeinde	Fläche km 2	Bevölkerung	Ein- wohner je km2	Post- leitzahl 1)
07 2 31 096	Niederscheidweiler.....	7,83	284	36	54533
07 2 31 100	Oberöfflingen.....	7,44	283	38	54533
07 2 31 101	Oberscheidweiler.....	4,50	186	41	54533
07 2 31 103	Osann-Monzel.....	16,58	1 581	95	54518
07 2 31 104	Pantenburg.....	4,98	254	51	54531
07 2 31 105	Plesport.....	19,60	1 994	102	54498
07 2 31 107	Platten.....	6,63	866	131	54518
07 2 31 108	Plehn.....	7,22	649	90	54518
07 2 31 110	Reil.....	12,15	1 213	100	56861
07 2 31 111	Rivenich.....	7,77	739	95	54518
07 2 31 112	Rorodt.....	3,41	64	19	54411
07 2 31 113	Salmthal.....	14,09	2 324	165	54528
07 2 31 114	Schladt.....	4,96	127	26	54534
07 2 31 115	Schönberg.....	5,09	248	49	54426
07 2 31 116	Schwarzenborn.....	5,13	45	9	54533
07 2 31 117	Sehlem.....	11,25	829	74	54518
07 2 31 120	Starkenburger.....	1,52	235	155	56843
07 2 31 122	Talling.....	3,90	231	59	54426
07 2 31 123	Thalfang.....	19,44	1 781	92	54424
07 2 31 124	Traben-Trarbach, Stadt.....	31,35	6 027	192	56841
07 2 31 125	Ürzig.....	6,04	950	157	54539
07 2 31 126	Veldenz.....	14,41	953	66	54472
07 2 31 127	Wallscheid.....	5,95	362	61	54531
07 2 31 132	Willwerscheid.....	2,46	48	20	54533
07 2 31 133	Wintrich.....	17,59	982	56	54487
07 2 31 134	Wittlich, Stadt.....	49,64	17 321	349	54516
07 2 31 136	Zeitlingen-Rachtig.....	16,95	2 350	139	54539
07 2 31 202	Breit.....	4,00	267	67	54426
07 2 31 203	Büdlisch.....	4,02	202	50	54426
07 2 31 204	Heidenburg.....	9,49	734	77	54426
07 2 31 206	Lötzbeuren.....	10,20	501	49	56843
07 2 31 207	Trittenheim.....	10,10	1 108	110	54349
07 2 31 501	Irmenach.....	16,38	755	46	56843
07 2 31 502	Morbach.....	122,16	10 940	90	54497
07 2 31 503	Landscheid.....	30,13	2 199	73	54526
07 2 31 504	Niersbach.....	12,81	673	53	54518
	zusammen ...	1 177,65	113 752	97	X
07 2 32	Bitburg-Prüm Sitz: Bitburg, Stadt				
07 2 32 001	Affler.....	1,99	32	16	54689
07 2 32 002	Aisdorf.....	6,37	390	61	54668
07 2 32 003	Altscheid.....	5,90	92	16	54636
07 2 32 004	Ammeldingen an der Our.....	2,62	12	5	54675
07 2 32 005	Ammeldingen bei Neuerburg.....	4,49	278	62	54673
07 2 32 006	Auw an der Kyll.....	0,98	185	189	54664
07 2 32 007	Badem.....	9,16	1 029	112	54657
07 2 32 008	Bauler.....	6,04	74	12	54673
07 2 32 009	Baustert.....	4,48	518	116	54636
07 2 32 010	Beilingen.....	4,31	383	89	54662
07 2 32 011	Berkoth.....	3,53	83	24	54673
07 2 32 012	Berscheid.....	7,49	64	9	54673
07 2 32 013	Bettingen.....	7,25	1 002	138	54646
07 2 32 014	Bickendorf.....	5,49	477	87	54636
07 2 32 015	Biersdorf am See.....	3,22	577	179	54636
07 2 32 016	Biesdorf.....	5,47	245	45	54675
07 2 32 017	Birtlingen.....	2,93	78	27	54634
07 2 32 018	Bitburg, Stadt.....	47,54	12 614	265	54634
07 2 32 019	Bollendorf.....	13,14	1 641	125	54669
07 2 32 020	Brecht.....	4,54	215	47	54636
07 2 32 021	Brimingen.....	3,79	69	18	54646
07 2 32 022	Burg.....	2,73	23	8	54646

3 Gemeinden in systematischer Ordnung mit Schlüsselnummer, Fläche, Bevölkerung, Bevölkerungsdichte und Postleitzahl am 31.12.1999

Schlüssel- nummer	Land, Reg.-Bezirk, Kreis, Gemeinde	Fläche km 2	Bevölkerung	Ein- wohner je km2	Post- leit- zahl 1)
07 2 32 023	Burscheid.....	3,65	8	2	54673
07 2 32 024	Dahlem.....	4,28	229	54	54636
07 2 32 025	Dauwelshausen.....	2,05	84	41	54673
07 2 32 026	Dockendorf.....	5,82	188	32	54636
07 2 32 027	Dudeldorf.....	11,03	1 141	103	54647
07 2 32 028	Echternacherbrück.....	4,73	574	121	54668
07 2 32 029	Echtershausen.....	2,49	114	46	54636
07 2 32 030	Ehlenz.....	5,95	465	78	54636
07 2 32 031	Emmelbaum.....	2,69	80	30	54673
07 2 32 032	Enzen.....	1,71	41	24	54646
07 2 32 033	Ernzen.....	9,96	385	39	54668
07 2 32 034	Esslingen.....	5,25	61	12	54636
07 2 32 035	Etteldorf.....	1,74	29	17	54655
07 2 32 036	Feilsdorf.....	3,80	34	9	54636
07 2 32 037	Ferschweiler.....	7,44	865	116	54668
07 2 32 038	Fischbach-Oberraden.....	6,68	62	9	54675
07 2 32 039	Fließem.....	8,38	671	80	54636
07 2 32 040	Geichlingen.....	5,32	351	66	54675
07 2 32 041	Gemünd.....	2,83	28	10	54673
07 2 32 042	Gentingen.....	4,18	63	15	54675
07 2 32 043	Gindorf.....	6,57	348	53	54657
07 2 32 044	Gondorf.....	3,75	327	87	54647
07 2 32 045	Halsdorf.....	3,21	87	27	54646
07 2 32 046	Hamm.....	1,73	6	3	54636
07 2 32 047	Heilbach.....	6,48	132	20	54673
07 2 32 048	Heilenbach.....	7,86	136	17	54636
07 2 32 049	Herbstmühle.....	2,15	33	15	54673
07 2 32 050	Herforst.....	3,75	1 022	273	54662
07 2 32 052	Hisel.....	2,13	19	9	54646
07 2 32 053	Holsthum.....	9,31	584	63	54668
07 2 32 054	Hommerdingen.....	2,04	64	31	54675
07 2 32 055	Hosten.....	2,88	183	64	54664
07 2 32 056	Hütten.....	3,09	51	17	54673
07 2 32 057	Hütterscheid.....	2,99	204	68	54636
07 2 32 058	Hüttingen an der Kyll.....	2,94	347	118	54636
07 2 32 059	Hüttingen bei Lahr.....	4,40	123	28	54675
07 2 32 060	Idenheim.....	7,73	470	61	54636
07 2 32 061	Idesheim.....	6,72	431	64	54636
07 2 32 062	Ingendorf.....	3,32	228	69	54636
07 2 32 063	Irrel.....	7,05	1 390	197	54666
07 2 32 064	Karlshausen.....	7,08	374	53	54673
07 2 32 065	Kaschenbach.....	4,45	41	9	54668
07 2 32 066	Keppeshausen.....	2,31	19	8	54673
07 2 32 067	Körperich.....	19,12	1 080	56	54675
07 2 32 068	Koxhausen.....	3,81	105	28	54673
07 2 32 069	Kruchten.....	5,40	387	72	54675
07 2 32 070	Kyllburg, Stadt.....	4,62	1 103	239	54655
07 2 32 071	Kyllburgweiler.....	7,26	129	18	54655
07 2 32 072	Lahr.....	7,23	186	26	54675
07 2 32 073	Leimbach.....	2,95	65	22	54673
07 2 32 074	Ließem.....	2,99	100	33	54636
07 2 32 075	Malberg.....	6,60	693	105	54655
07 2 32 076	Malbergweich.....	10,22	381	37	54655
07 2 32 077	Meckel.....	10,80	390	36	54636
07 2 32 078	Menningen.....	3,42	152	44	54310
07 2 32 079	Messerich.....	6,52	440	67	54636
07 2 32 080	Mettendorf.....	14,98	1 100	73	54675
07 2 32 081	Metterich.....	5,59	504	90	54634
07 2 32 082	Minden.....	3,75	140	37	54310
07 2 32 083	Mülbach.....	1,55	122	79	54636
07 2 32 084	Muxerath.....	4,54	53	12	54673
07 2 32 085	Nasingen.....	2,38	48	20	54673
07 2 32 086	Nattenheim.....	6,93	485	70	54636

3 Gemeinden in systematischer Ordnung mit Schlüsselnummer, Fläche, Bevölkerung, Bevölkerungsdichte und Postleitzahl am 31.12.1999

Schlüssel- nummer	Land, Reg.-Bezirk, Kreis, Gemeinde	Fläche km 2	Bevölkerung	Ein- wohner je km2	Post- leitzahl 1)
07 2 32 087	Neidenbach.....	9,35	897	96	54657
07 2 32 088	Neuerburg, Stadt.....	10,23	1 775	174	54673
07 2 32 089	Niedergeckler.....	1,39	53	38	54675
07 2 32 090	Niederraden.....	2,00	42	21	54675
07 2 32 091	Niederstedem.....	5,46	231	42	54634
07 2 32 092	Niederweiler.....	4,58	103	22	54636
07 2 32 093	Niederweis.....	7,55	212	28	54668
07 2 32 094	Niehl.....	1,99	73	37	54646
07 2 32 095	Nusbaum.....	17,16	443	26	54675
07 2 32 096	Obergeckler.....	6,35	180	28	54675
07 2 32 097	Oberstedem.....	4,48	81	18	54634
07 2 32 098	Oberweiler.....	5,31	158	30	54636
07 2 32 099	Oberweis.....	9,69	588	61	54636
07 2 32 100	Olsdorf.....	3,14	105	33	54646
07 2 32 101	Orsfeld.....	5,18	164	32	54655
07 2 32 102	Utscheid.....	5,75	516	90	54675
07 2 32 103	Peffingen.....	5,80	219	38	54668
07 2 32 104	Philippshelm.....	0,89	116	130	54662
07 2 32 105	Pickließem.....	5,76	322	56	54647
07 2 32 106	Plascheid.....	3,38	71	21	54673
07 2 32 107	Preist.....	6,42	728	113	54664
07 2 32 108	Prümzurlay.....	3,83	538	140	54668
07 2 32 109	Rittersdorf.....	11,87	1 203	101	54636
07 2 32 110	Rodershausen.....	5,36	231	43	54673
07 2 32 111	Röhl.....	10,65	442	42	54636
07 2 32 112	Roth an der Our.....	1,90	187	98	54675
07 2 32 113	Sankt Thomas.....	9,13	304	33	54655
07 2 32 114	Schankweiler.....	6,55	201	31	54668
07 2 32 115	Scharfbilling.....	4,82	85	18	54636
07 2 32 116	Scheitenkorb.....	2,82	25	9	54673
07 2 32 117	Scheuern.....	6,51	54	8	54673
07 2 32 118	Schleid.....	6,23	402	65	54636
07 2 32 119	Seffern.....	4,92	375	76	54636
07 2 32 120	Sefferweich.....	10,70	258	24	54636
07 2 32 121	Sevenig bei Neuerburg.....	5,92	53	9	54673
07 2 32 122	Sinspelt.....	2,44	396	162	54675
07 2 32 123	Speicher.....	15,37	2 998	195	54662
07 2 32 124	Stockem.....	3,97	86	22	54646
07 2 32 125	Sülm.....	7,05	408	58	54636
07 2 32 126	Trimport.....	2,19	331	151	54636
07 2 32 127	Übereisenbach.....	2,39	62	26	54689
07 2 32 128	Uppershausen.....	3,40	82	24	54673
07 2 32 129	Usch.....	1,33	72	54	54655
07 2 32 130	Waldhof-Falkenstein.....	3,01	37	12	54673
07 2 32 131	Wallendorf.....	8,71	380	44	54675
07 2 32 132	Weidingen.....	5,86	195	33	54636
07 2 32 133	Wettlingen.....	3,46	59	17	54646
07 2 32 134	Wiersdorf.....	4,06	203	50	54636
07 2 32 135	Wilsecker.....	4,53	197	43	54655
07 2 32 137	Wolsfeld.....	9,27	790	85	54636
07 2 32 138	Zweifelscheid.....	1,81	52	29	54673
07 2 32 201	Arzfeld.....	19,38	1 238	64	54687
07 2 32 202	Auw bei Prüm.....	22,11	658	30	54597
07 2 32 203	Balesfeld.....	2,35	247	105	54597
07 2 32 206	Bleialf.....	7,55	1 178	156	54608
07 2 32 207	Brandscheid.....	16,26	344	21	54608
07 2 32 208	Buchet.....	13,32	301	23	54608
07 2 32 209	Büdesheim.....	13,54	642	47	54610
07 2 32 210	Burbach.....	16,88	633	38	54597
07 2 32 211	Dackscheid.....	5,09	152	30	54649
07 2 32 212	Dahnen.....	17,18	363	21	54689
07 2 32 213	Daleiden.....	15,59	932	60	54689
07 2 32 214	Dasburg.....	4,78	313	65	54689

3 Gemeinden in systematischer Ordnung mit Schlüsselnummer, Fläche, Bevölkerung,  
Bevölkerungsdichte und Postleitzahl am 31.12.1999

Schlüssel- nummer	Land, Reg.-Bezirk, Kreis, Gemeinde	Fläche km 2	Bevölkerung	Ein- wohner je km2	Post- leitzahl 1)
07 2 32 216	Dingdorf.....	3,81	106	28	54614
07 2 32 217	Eilscheid.....	2,38	46	19	54649
07 2 32 218	Eisenach.....	6,31	320	51	54298
07 2 32 220	Eschfeld.....	4,77	177	37	54619
07 2 32 221	Euscheid.....	3,69	153	41	54597
07 2 32 222	Feuerscheid.....	5,92	350	59	54597
07 2 32 223	Fleringen.....	8,50	377	44	54597
07 2 32 224	Giesdorf.....	3,56	101	28	54614
07 2 32 225	Gilzem.....	4,98	371	74	54298
07 2 32 226	Weinsheim.....	24,02	987	41	54595
07 2 32 227	Gondenbrett.....	23,05	518	22	54595
07 2 32 228	Gransdorf.....	7,04	318	45	54533
07 2 32 229	Großkampenberg.....	6,31	170	27	54619
07 2 32 230	Großlangenfeld.....	6,98	157	22	54608
07 2 32 231	Habscheid.....	17,60	577	33	54597
07 2 32 233	Hargarten.....	2,00	95	48	54649
07 2 32 234	Harspelt.....	4,82	91	19	54617
07 2 32 236	Heckhuscheid.....	8,28	167	20	54619
07 2 32 238	Heisdorf.....	3,91	104	27	54614
07 2 32 240	Herzfeld.....	2,67	38	14	54619
07 2 32 245	Irrhausen.....	7,19	234	33	54689
07 2 32 246	Jucken.....	6,18	178	29	54689
07 2 32 247	Kesfeld.....	4,47	102	23	54619
07 2 32 248	Kickeshausen.....	1,53	35	23	54689
07 2 32 249	Kinzenburg.....	1,21	38	31	54597
07 2 32 250	Kleinlangenfeld.....	7,82	151	19	54597
07 2 32 253	Krautscheid.....	8,59	268	31	54673
07 2 32 254	Lambertsberg.....	3,66	339	93	54649
07 2 32 255	Lascheid.....	3,47	86	25	54597
07 2 32 256	Lasel.....	4,51	358	79	54612
07 2 32 258	Lauperath.....	5,78	121	21	54649
07 2 32 259	Leidenborn.....	5,57	184	33	54619
07 2 32 260	Lichtenborn.....	11,43	409	36	54619
07 2 32 261	Lierfeld.....	1,71	89	52	54597
07 2 32 262	Lünebach.....	10,27	566	55	54597
07 2 32 263	Lützkampen.....	10,98	400	36	54617
07 2 32 264	Manderscheid.....	4,25	45	11	54649
07 2 32 265	Masthorn.....	4,54	75	17	54597
07 2 32 266	Matzerath.....	4,31	61	14	54597
07 2 32 267	Mauel.....	5,38	77	14	54649
07 2 32 270	Merlscheid.....	3,52	41	12	54597
07 2 32 271	Mützenich.....	6,43	127	20	54608
07 2 32 272	Neuendorf.....	5,71	117	20	54597
07 2 32 273	Neuheilenbach.....	0,97	263	271	54597
07 2 32 276	Niederlauch.....	0,79	46	58	54614
07 2 32 277	Niederpierscheid.....	1,64	48	29	54649
07 2 32 279	Nimshuscheid.....	5,06	282	56	54612
07 2 32 280	Nimsreuland.....	4,43	105	24	54614
07 2 32 282	Oberkail.....	24,25	638	26	54533
07 2 32 283	Oberlascheid.....	9,39	140	15	54608
07 2 32 284	Oberlauch.....	3,59	69	19	54614
07 2 32 285	Oberpierscheid.....	10,49	391	37	54649
07 2 32 287	Ollmscheid.....	4,87	155	32	54689
07 2 32 288	Olzheim.....	16,22	542	33	54597
07 2 32 289	Orenhofen.....	12,03	1 362	113	54298
07 2 32 290	Orienbach.....	6,21	171	28	54595
07 2 32 291	Pintesfeld.....	1,90	48	25	54649
07 2 32 292	Pittenbach.....	3,85	109	28	54595
07 2 32 293	Plütscheid.....	12,68	305	24	54597
07 2 32 294	Preisfeld.....	6,20	159	26	54673
07 2 32 295	Pronsfeld.....	15,43	969	63	54597
07 2 32 296	Prüm, Stadt.....	22,86	5 548	243	54595
07 2 32 297	Reiff.....	5,80	51	9	54619

3 Gemeinden in systematischer Ordnung mit Schlüsselnummer, Fläche, Bevölkerung, Bevölkerungsdichte und Postleitzahl am 31.12.1999

Schlüssel- nummer	Land, Reg.-Bezirk, Kreis, Gemeinde	Fläche km 2	Bevölkerung	Ein- wohner je km2	Post- leitzahl 1)
07 2 32 298	Reipeldingen.....	4,76	73	15	54689
07 2 32 300	Rommersheim.....	16,97	616	36	54597
07 2 32 301	Roscheid.....	5,13	64	12	54619
07 2 32 302	Roth bei Prüm.....	19,08	500	26	54597
07 2 32 304	Schönecken.....	13,35	1 602	120	54614
07 2 32 305	Schwirzheim.....	13,68	423	31	54597
07 2 32 306	Seinsfeld.....	6,71	179	27	54655
07 2 32 307	Selwerath.....	8,94	162	18	54597
07 2 32 308	Sellerich.....	17,37	336	19	54608
07 2 32 309	Sengerich.....	1,10	19	17	54619
07 2 32 310	Sevenig (Our).....	4,83	68	14	54617
07 2 32 311	Spangdahlem.....	13,43	871	65	54529
07 2 32 313	Steinborn.....	11,29	249	22	54655
07 2 32 315	Strickscheid.....	1,41	47	33	54597
07 2 32 318	Wallerstein.....	14,51	762	53	54597
07 2 32 320	Watzlar.....	4,62	422	91	54595
07 2 32 321	Wawern.....	7,64	306	40	54612
07 2 32 322	Waxweiler.....	5,96	1 203	202	54649
07 2 32 327	Winningen.....	2,55	65	25	54614
07 2 32 328	Winterscheid.....	8,50	159	19	54608
07 2 32 329	Winterspelt.....	25,60	886	35	54616
07 2 32 331	Zendscheid.....	2,36	166	70	54655
07 2 32 332	Hersdorf.....	12,86	405	31	54597
07 2 32 333	Üttfeld.....	14,93	532	36	54619
07 2 32 501	Wißmannsdorf.....	6,73	784	116	54636
	zusammen ...	1 626,07	96 244	59	X
07 2 33	Daun				
	Sitz: Daun, Stadt				
07 2 33 002	Basberg.....	2,32	61	26	54578
07 2 33 003	Beinhausen.....	2,63	91	35	54552
07 2 33 004	Berlingen.....	3,59	216	60	54570
07 2 33 005	Berndorf.....	9,14	509	56	54578
07 2 33 006	Betteldorf.....	3,31	293	89	54570
07 2 33 007	Birgel.....	6,53	491	75	54587
07 2 33 008	Bleckhausen.....	6,32	363	57	54570
07 2 33 010	Boxberg.....	5,64	201	36	54552
07 2 33 011	Brockscheid.....	2,05	232	113	54552
07 2 33 014	Darscheid.....	5,80	758	131	54552
07 2 33 016	Demerath.....	10,51	325	31	54552
07 2 33 017	Deudesfeld.....	8,03	420	52	54570
07 2 33 018	Dockweiler.....	6,05	644	106	54552
07 2 33 019	Dohm-Lammersdorf.....	4,54	168	37	54576
07 2 33 020	Dreis-Brück.....	18,18	928	51	54552
07 2 33 021	Ellscheid.....	5,21	274	53	54552
07 2 33 022	Esch.....	10,17	550	54	54585
07 2 33 023	Feusdorf.....	4,42	594	134	54584
07 2 33 025	Gefell.....	2,79	87	31	54552
07 2 33 026	Gerolstein, Stadt.....	64,33	7 649	119	54568
07 2 33 027	Gillenfeld.....	14,99	1 466	98	54558
07 2 33 028	Gönnersdorf.....	5,18	552	107	54584
07 2 33 029	Hillesheim, Stadt.....	20,63	3 202	155	54576
07 2 33 030	Hinterweiler.....	5,32	237	45	54570
07 2 33 031	Hörscheid.....	4,04	133	33	54552
07 2 33 032	Hörschhausen.....	2,38	151	63	54552
07 2 33 033	Hohenfels-Essingen.....	5,02	356	71	54570
07 2 33 034	Immerath.....	5,95	256	43	54552
07 2 33 035	Jünkerath.....	10,10	1 829	181	54584
07 2 33 036	Kalenborn-Scheuern.....	7,34	476	65	54570
07 2 33 037	Katzwinkel.....	3,85	139	36	54552
07 2 33 038	Kerpen (Eifel).....	8,22	417	51	54578
07 2 33 039	Kirchweiler.....	6,31	393	62	54570

3 Gemeinden in systematischer Ordnung mit Schlüsselnummer, Fläche, Bevölkerung,  
Bevölkerungsdichte und Postleitzahl am 31.12.1999

Schlüssel- nummer	Land, Reg.-Bezirk, Kreis, Gemeinde	Fläche km 2	Bevölkerung	Ein- wohner je km2	Post- leitz- zahl 1)
07 2 33 040	Kradenbach.....	1,73	150	87	54552
07 2 33 041	Lissendorf.....	10,37	1 094	105	54587
07 2 33 042	Mehren.....	12,94	1 410	109	54552
07 2 33 043	Weisburg.....	7,05	239	34	54570
07 2 33 046	Mückeln.....	4,73	231	49	54558
07 2 33 048	Neichen.....	3,01	165	55	54552
07 2 33 049	Nerdlen.....	4,45	230	52	54552
07 2 33 050	Neroth.....	7,24	949	131	54570
07 2 33 052	Niederstadtfeld.....	9,13	498	55	54570
07 2 33 053	Oberbettingen.....	6,17	683	111	54578
07 2 33 054	Oberehe-Stroheich.....	10,30	361	35	54578
07 2 33 055	Oberstadtfeld.....	10,21	607	59	54570
07 2 33 056	Peim.....	10,06	1 073	107	54570
07 2 33 058	Rockeskyll.....	5,88	305	52	54570
07 2 33 060	Salm.....	9,09	384	42	54570
07 2 33 061	Sarmersbach.....	5,19	191	37	54552
07 2 33 062	Saxler.....	1,82	84	46	54558
07 2 33 063	Schalkenmehren.....	10,40	548	53	54552
07 2 33 064	Schönbach.....	4,67	288	62	54552
07 2 33 065	Schutz.....	9,04	171	19	54570
07 2 33 067	Steineberg.....	2,93	366	125	54552
07 2 33 068	Steiningen.....	7,60	206	27	54552
07 2 33 070	Strohn.....	8,60	504	59	54558
07 2 33 071	Strotzbüsch.....	6,45	426	66	54552
07 2 33 074	Udler.....	6,30	323	51	54552
07 2 33 075	Üdersdorf.....	17,47	1 126	64	54552
07 2 33 076	Üxheim.....	30,98	1 463	47	54579
07 2 33 077	Utzerath.....	5,70	220	39	54552
07 2 33 079	Wallenborn.....	8,23	540	66	54570
07 2 33 080	Walsdorf.....	10,83	860	79	54578
07 2 33 081	Weidenbach.....	10,73	297	28	54570
07 2 33 083	Wiesbaum.....	15,18	575	38	54578
07 2 33 084	Winkel (Eifel).....	6,69	172	26	54558
07 2 33 201	Arbach.....	4,39	156	36	56769
07 2 33 202	Bereborn.....	2,57	125	49	56769
07 2 33 203	Berenbach.....	3,15	180	57	56766
07 2 33 204	Birresborn.....	20,87	1 273	61	54574
07 2 33 205	Bodenbach.....	4,78	242	51	53539
07 2 33 206	Bongard.....	6,64	256	39	53539
07 2 33 207	Borler.....	4,54	95	21	53539
07 2 33 208	Brücktal.....	2,42	92	38	53539
07 2 33 209	Densborn.....	14,46	586	41	54570
07 2 33 210	Drees.....	4,11	167	41	53520
07 2 33 211	Duppach.....	10,28	309	30	54597
07 2 33 212	Gelenberg.....	3,96	98	25	53539
07 2 33 213	Gunderath.....	1,29	125	97	56767
07 2 33 214	Hallschlag.....	12,74	597	47	54611
07 2 33 215	Höchstberg.....	4,85	389	80	56767
07 2 33 216	Horperath.....	2,40	102	43	56766
07 2 33 217	Kaperich.....	2,69	184	68	56767
07 2 33 218	Kelberg.....	24,62	2 058	84	53539
07 2 33 219	Kerschenbach.....	6,92	197	28	54589
07 2 33 220	Kirsbach.....	3,41	96	28	53539
07 2 33 221	Kötterichen.....	1,31	123	94	56767
07 2 33 222	Kolverath.....	2,46	136	55	56767
07 2 33 223	Kopp.....	8,40	207	25	54574
07 2 33 224	Lirstal.....	5,26	230	44	56767
07 2 33 225	Mannebach.....	7,34	268	37	56769
07 2 33 226	Mosbruch.....	3,39	188	55	56767
07 2 33 227	Mürtenbach.....	21,63	691	32	54570
07 2 33 228	Nitz.....	1,08	49	45	56729
07 2 33 229	Nohn.....	11,08	443	40	54578
07 2 33 230	Obereiz.....	5,55	172	31	56767



3 Gemeinden in systematischer Ordnung mit Schlüsselnummer, Fläche, Bevölkerung, Bevölkerungsdichte und Postleitzahl am 31.12.1999

Schlüssel- nummer	Land, Reg.-Bezirk, Kreis, Gemeinde	Fläche km 2	Bevölkerung	Ein- wohner je km2	Post- leit- zahl 1)
07 2 33 232	Ormont.....	12,44	404	32	54597
07 2 33 233	Reimerath.....	2,54	71	28	53539
07 2 33 234	Retterath.....	5,50	373	68	56769
07 2 33 235	Reuth.....	7,15	226	32	54597
07 2 33 236	Sassen.....	3,33	89	27	56767
07 2 33 237	Scheid.....	5,49	113	21	54611
07 2 33 239	Schüller.....	4,36	353	81	54586
07 2 33 240	Stadtkyll.....	20,78	1 538	74	54589
07 2 33 241	Steffeln.....	20,92	596	28	54597
07 2 33 242	Uersfeld.....	4,26	746	175	56767
07 2 33 243	Ueß.....	1,49	55	37	56767
07 2 33 244	Welcherath.....	3,18	122	38	53518
07 2 33 501	Daun, Stadt.....	48,97	8 611	176	54550
	zusammen ...	911,06	64 331	71	X
07 2 35	Trier-Saarburg Sitz: Trier, Stadt				
07 2 35 001	Aach.....	6,96	1 105	159	54298
07 2 35 002	Ayl.....	7,58	1 302	172	54441
07 2 35 003	Baldringen.....	1,76	228	130	54314
07 2 35 004	Bekond.....	3,80	759	200	54340
07 2 35 005	Bescheid.....	7,62	402	53	54413
07 2 35 008	Beuren (Hochwald).....	18,50	967	52	54413
07 2 35 010	Bonerath.....	4,25	238	56	54316
07 2 35 014	Damflos.....	5,31	703	132	54413
07 2 35 015	Detzem.....	5,56	545	98	54340
07 2 35 019	Ensch.....	6,83	459	67	54340
07 2 35 021	Farschweiler.....	7,45	745	100	54317
07 2 35 022	Fell.....	15,73	2 424	154	54341
07 2 35 025	Fisch.....	6,88	301	44	54439
07 2 35 026	Föhren.....	9,79	2 585	264	54343
07 2 35 027	Franzenheim.....	6,47	358	55	54316
07 2 35 028	Freudenburg.....	11,00	1 540	140	54450
07 2 35 030	Geisfeld.....	8,87	547	62	54413
07 2 35 033	Greimerath.....	12,12	1 072	88	54298
07 2 35 035	Grimburg.....	10,18	516	51	54413
07 2 35 036	Gusenburg.....	7,36	1 172	159	54413
07 2 35 037	Gusterath.....	4,41	1 882	427	54317
07 2 35 038	Gutweiler.....	2,51	706	281	54317
07 2 35 040	Heddert.....	4,90	266	54	54429
07 2 35 043	Hentern.....	6,15	412	67	54314
07 2 35 044	Herl.....	2,83	246	87	54317
07 2 35 045	Hermeskeil, Stadt.....	30,85	5 931	192	54411
07 2 35 046	Hinzenburg.....	2,87	157	55	54316
07 2 35 047	Hinzert-Pörlert.....	4,85	297	61	54421
07 2 35 048	Hockweiler.....	2,08	167	80	54316
07 2 35 050	Holzerath.....	6,76	459	68	54316
07 2 35 051	Igel.....	7,30	2 093	287	54298
07 2 35 052	Irsch.....	15,21	1 547	102	54451
07 2 35 055	Kanzem.....	4,30	542	126	54441
07 2 35 056	Kasel.....	4,53	1 302	287	54317
07 2 35 057	Kastel-Staad.....	5,19	375	72	54441
07 2 35 058	Kell am See.....	28,26	1 910	68	54427
07 2 35 060	Kenn.....	3,88	2 486	641	54344
07 2 35 062	Kirf.....	19,15	759	40	54441
07 2 35 063	Klüsserath.....	11,70	1 096	94	54340
07 2 35 067	Köwerich.....	2,31	331	143	54340
07 2 35 068	Konz, Stadt.....	44,54	17 536	394	54329
07 2 35 069	Kordel.....	16,60	2 242	135	54306
07 2 35 070	Korllingen.....	2,08	834	401	54317
07 2 35 072	Lampaden.....	8,16	520	64	54316
07 2 35 073	Langsur.....	11,93	1 610	135	54308

3 Gemeinden in systematischer Ordnung mit Schlüsselnummer, Fläche, Bevölkerung,  
Bevölkerungsdichte und Postleitzahl am 31.12.1999

Schlüssel- nummer	Land, Reg.-Bezirk, Kreis, Gemeinde	Fläche km 2	Bevölkerung	Ein- wohner je km2	Post- leit- zahl 1)
07 2 35 074	Leiwien.....	12,71	1 510	119	54340
07 2 35 077	Longen.....	0,97	76	78	54338
07 2 35 078	Longuich.....	8,82	1 258	143	54340
07 2 35 080	Lorscheid.....	5,09	587	115	54317
07 2 35 081	Mandern.....	23,96	929	39	54429
07 2 35 082	Mannebach.....	6,02	312	52	54441
07 2 35 083	Mehring.....	22,37	2 200	98	54346
07 2 35 085	Mertesdorf.....	6,47	1 703	263	54318
07 2 35 090	Morscheid.....	5,48	822	150	54317
07 2 35 091	Naurath (Eifel).....	5,18	372	72	54340
07 2 35 092	Naurath (Wald).....	5,58	182	33	54426
07 2 35 093	Neuhütten.....	10,49	863	82	54422
07 2 35 094	Newel.....	16,65	2 717	163	54309
07 2 35 095	Nittel.....	16,68	1 869	112	54453
07 2 35 096	Oberbillig.....	5,36	837	156	54331
07 2 35 098	Ockfen.....	2,46	644	262	54441
07 2 35 100	Ollmuth.....	3,93	160	41	54316
07 2 35 101	Onsdorf.....	3,43	162	47	54456
07 2 35 103	Osburg.....	32,92	1 822	55	54317
07 2 35 104	Palzem.....	21,30	1 257	59	54439
07 2 35 105	Paschel.....	4,30	241	56	54314
07 2 35 106	Pellingen.....	7,21	976	135	54331
07 2 35 107	Pluwig.....	4,87	1 202	247	54316
07 2 35 108	Pölich.....	3,20	349	109	54340
07 2 35 111	Ralingen.....	27,64	2 010	73	54310
07 2 35 112	Rascheid.....	8,05	540	67	54413
07 2 35 114	Reinsfeld.....	19,77	2 248	114	54421
07 2 35 115	Riol.....	6,31	1 058	168	54340
07 2 35 116	Riveris.....	2,11	352	167	54317
07 2 35 118	Saarbürg, Stadt.....	20,35	6 214	305	54439
07 2 35 119	Schillingen.....	19,58	1 336	68	54429
07 2 35 120	Schleich.....	1,59	212	133	54340
07 2 35 122	Schoden.....	5,14	610	119	54441
07 2 35 123	Schömerich.....	2,46	135	55	54314
07 2 35 124	Schöndorf.....	10,03	798	80	54316
07 2 35 125	Schweich, Stadt.....	31,09	6 303	203	54338
07 2 35 126	Serrig.....	17,60	1 436	82	54455
07 2 35 129	Sommerau.....	1,04	69	66	54317
07 2 35 131	Taben-Rodt.....	16,17	918	57	54441
07 2 35 132	Tawern.....	10,10	2 315	229	54456
07 2 35 133	Temmels.....	6,62	596	90	54441
07 2 35 134	Thörnich.....	2,49	173	69	54340
07 2 35 135	Thomm.....	4,49	1 003	223	54317
07 2 35 136	Trassem.....	7,72	1 091	141	54441
07 2 35 137	Trierweiler.....	18,42	3 457	188	54311
07 2 35 140	Vierherrenborn.....	8,57	186	22	54314
07 2 35 141	Waldrach.....	12,45	2 026	163	54320
07 2 35 142	Waldweiler.....	11,08	918	83	54429
07 2 35 143	Wasserliesch.....	7,60	2 157	284	54332
07 2 35 144	Wawern.....	5,27	604	115	54441
07 2 35 146	Wellen.....	3,09	659	213	54441
07 2 35 148	Wiltigen.....	16,02	1 374	86	54459
07 2 35 149	Wincheringen.....	18,72	1 388	74	54457
07 2 35 151	Zemmer.....	24,29	2 930	121	54313
07 2 35 152	Zerf.....	28,87	1 688	58	54314
07 2 35 153	Züsch.....	8,04	674	84	54422
07 2 35 154	Merzkirchen.....	18,21	609	33	54439
07 2 35 501	Welschbillig.....	37,10	2 519	68	54298
	zusammen ...	1 090,90	137 330	126	X
07 2	Reg.-Bez. insgesamt ..	4 922,82	511 548	104	X

3 Gemeinden in systematischer Ordnung mit Schlüsselnummer, Fläche, Bevölkerung, Bevölkerungsdichte und Postleitzahl am 31.12.1999

Schlüssel- nummer	Land, Reg.-Bezirk, Kreis, Gemeinde	Fläche km 2	Bevölkerung	Ein- wohner je km2	Post- leitz- zahl 1)
Reg.-Bez. Rheinhessen-Pfalz					
Kreisfreie Städte					
07 3 11 000	Frankenthal (Pfalz), Stadt.....	43,78	48 213	1 101	67227
07 3 12 000	Kaiserslautern, Stadt.....	139,71	100 025	716	67657 *
07 3 13 000	Landau in der Pfalz, Stadt.....	82,95	40 810	492	76829
07 3 14 000	Ludwigshafen am Rhein, Stadt.....	77,67	163 771	2 109	67059 *
07 3 15 000	Mainz, Stadt.....	97,76	183 134	1 873	55116 *
07 3 16 000	Neustadt an der Weinstraße, Stadt.....	117,11	53 886	460	67433 *
07 3 17 000	Pirmasens, Stadt.....	61,37	45 773	746	66953 *
07 3 18 000	Speyer, Stadt.....	42,58	49 851	1 171	67346
07 3 19 000	Worms, Stadt.....	108,73	80 361	739	67547 *
07 3 20 000	Zweibrücken, Stadt.....	70,64	35 646	505	66482
	zusammen ...	842,30	801 470	952	x
Landkreise					
07 3 31	Alzey-Worms				
	Sitz: Alzey, Stadt				
07 3 31 001	Albig.....	10,24	1 649	161	55234
07 3 31 002	Alsheim.....	15,54	2 581	166	67577
07 3 31 003	Alzey, Stadt.....	35,21	18 051	513	55232
07 3 31 004	Armsheim.....	10,05	2 554	254	55288
07 3 31 005	Bechenheim.....	2,55	478	187	55234
07 3 31 006	Bechtheim.....	13,34	1 811	136	67595
07 3 31 007	Bechtolsheim.....	10,66	1 448	136	55234
07 3 31 008	Bermersheim vor der Höhe.....	2,87	407	142	55234
07 3 31 009	Bermersheim.....	2,32	295	127	67593
07 3 31 010	Biebelnheim.....	6,20	682	110	55234
07 3 31 011	Hochborn.....	3,56	434	122	55234
07 3 31 012	Bornheim.....	4,45	750	169	55237
07 3 31 014	Dintesheim.....	1,96	145	74	55234
07 3 31 015	Dittelsheim-Heßloch.....	13,84	2 217	160	67596
07 3 31 017	Eckelsheim.....	4,92	518	105	55599
07 3 31 018	Eich.....	21,02	3 139	149	67575
07 3 31 019	Ensheim.....	3,93	439	112	55232
07 3 31 020	Eppeisheim.....	5,57	1 228	220	55234
07 3 31 021	Erbes-Büdesheim.....	10,16	1 351	133	55234
07 3 31 022	Esselborn.....	4,10	316	77	55234
07 3 31 023	Flörsheim-Dalsheim.....	12,71	3 036	239	67592
07 3 31 024	Flomborn.....	7,94	950	120	55234
07 3 31 025	Flonheim.....	14,95	2 495	167	55237
07 3 31 026	Framersheim.....	9,31	1 564	168	55234
07 3 31 027	Freimersheim.....	6,40	572	89	55234
07 3 31 028	Frettenheim.....	2,74	293	107	67596
07 3 31 029	Gabsheim.....	8,10	720	89	55288
07 3 31 030	Gau-Bickelheim.....	7,99	2 158	270	55599
07 3 31 031	Gau-Heppenheim.....	5,53	554	100	55234
07 3 31 032	Gau-Odernheim.....	18,27	3 462	189	55239
07 3 31 033	Gau-Weinheim.....	3,91	640	164	55578

3 Gemeinden in systematischer Ordnung mit Schlüsselnummer, Fläche, Bevölkerung,  
Bevölkerungsdichte und Postleitzahl am 31.12.1999

Schlüssel- nummer	Land, Reg.-Bezirk, Kreis, Gemeinde	Fläche km 2	Bevölkerung	Ein- wohner je km2	Post- leit- zahl 1)
07 3 31 034	Gimbsheim.....	17,62	3 093	176	67578
07 3 31 035	Gumbsheim.....	3,34	477	143	55597
07 3 31 036	Gundersheim.....	8,64	1 684	195	67598
07 3 31 037	Gundheim.....	4,61	958	208	67599
07 3 31 038	Hamm.....	7,89	2 207	280	67580
07 3 31 039	Hangen-Weisheim.....	4,60	488	106	55234
07 3 31 041	Hohen-Sülzen.....	3,78	569	151	67591
07 3 31 042	Kettenheim.....	3,47	291	84	55234
07 3 31 043	Lonsheim.....	4,56	570	125	55237
07 3 31 044	Mauchenheim.....	6,87	990	144	67294
07 3 31 045	Mettenheim.....	6,41	1 347	210	67582
07 3 31 046	Mölsheim.....	4,62	606	131	67591
07 3 31 047	Mörstadt.....	5,62	937	167	67591
07 3 31 048	Monsheim.....	9,61	2 525	263	67590
07 3 31 049	Monzernheim.....	3,95	594	150	55234
07 3 31 050	Nack.....	5,56	611	110	55234
07 3 31 051	Nieder-Wiesen.....	4,89	647	132	55234
07 3 31 052	Ober-Flörsheim.....	10,24	1 096	107	55234
07 3 31 053	Offenheim.....	13,88	529	38	55234
07 3 31 054	Offstein.....	5,64	1 634	290	67591
07 3 31 055	Osthofen, Stadt.....	18,63	8 757	470	67574
07 3 31 056	Partenheim.....	8,42	1 604	190	55288
07 3 31 058	Saulheim.....	18,94	6 749	356	55291
07 3 31 059	Schornsheim.....	8,91	1 594	179	55288
07 3 31 060	Siefersheim.....	6,28	1 212	193	55599
07 3 31 061	Spiesheim.....	7,31	1 025	140	55288
07 3 31 062	Stein-Bockenheim.....	5,55	656	118	55599
07 3 31 063	Sulzheim.....	6,07	1 029	170	55286
07 3 31 064	Udenheim.....	7,97	1 196	150	55288
07 3 31 065	Vendersheim.....	4,17	581	139	55578
07 3 31 066	Wachenheim.....	3,55	640	180	67591
07 3 31 067	Wahlheim.....	3,27	572	175	55234
07 3 31 068	Wallertheim.....	8,10	1 723	213	55578
07 3 31 070	Wendelsheim.....	12,56	1 393	111	55234
07 3 31 071	Westhofen.....	14,73	3 235	220	67593
07 3 31 072	Wöllstein.....	12,00	4 206	351	55597
07 3 31 073	Wörrstadt.....	16,77	7 253	432	55286
07 3 31 075	Wonsheim.....	8,79	898	102	55599
	zusammen ...	588,16	123 113	209	X
07 3 32	Bad Dürkheim Sitz: Bad Dürkheim, Stadt				
07 3 32 001	Altleiningen.....	11,47	1 905	166	67317
07 3 32 002	Bad Dürkheim, Stadt.....	102,65	18 479	180	67098
07 3 32 003	Battenberg (Pfalz).....	5,45	383	70	67271
07 3 32 004	Bissersheim.....	2,57	477	186	67281
07 3 32 005	Bobenheim am Berg.....	6,33	839	133	67273
07 3 32 006	Bockenheim an der Weinstraße.....	11,24	2 298	204	67278
07 3 32 007	Carlsberg.....	7,03	3 429	488	67316
07 3 32 008	Dackenheim.....	3,32	381	115	67273
07 3 32 009	Deidesheim, Stadt.....	26,54	3 735	141	67146
07 3 32 010	Dirmstein.....	14,67	3 067	209	67246
07 3 32 012	Ebertsheim.....	5,29	1 434	271	67280
07 3 32 013	Ellerstadt.....	6,34	2 143	338	67158
07 3 32 014	Elmstein.....	75,69	2 791	37	67471
07 3 32 015	Erpolzheim.....	3,60	1 167	324	67167
07 3 32 016	Esthal.....	15,51	1 573	101	67472
07 3 32 017	Forst an der Weinstraße.....	3,59	714	199	67147
07 3 32 018	Frankeneck.....	4,76	879	185	67468
07 3 32 019	Freinsheim, Stadt.....	13,60	4 918	362	67251
07 3 32 020	Friedelsheim.....	4,16	1 420	341	67159
07 3 32 021	Gerolesheim.....	4,81	1 782	370	67229

3 Gemeinden in systematischer Ordnung mit Schlüsselnummer, Fläche, Bevölkerung,  
Bevölkerungsdichte und Postleitzahl am 31.12.1999

Schlüssel- nummer	Land, Reg.-Bezirk, Kreis, Gemeinde	Fläche km 2	Bevölkerung	Ein- wohner je km2	Post- leit- zahl 1)
07 3 32 022	Gönnheim.....	6,54	1 329	203	67161
07 3 32 023	Großkarlbach.....	5,26	1 140	217	67229
07 3 32 024	Grünstadt, Stadt.....	18,09	13 051	721	67269
07 3 32 025	Haßloch.....	39,95	20 747	519	67454
07 3 32 026	Herxheim am Berg.....	4,34	695	160	67273
07 3 32 027	Hettenleidelheim.....	5,07	3 079	607	67310
07 3 32 028	Kallstadt.....	6,58	1 210	184	67169
07 3 32 029	Kindenheim.....	8,96	1 018	114	67271
07 3 32 030	Kirchheim an der Weinstraße.....	8,98	1 697	189	67281
07 3 32 031	Kleinkarlbach.....	2,70	939	348	67271
07 3 32 032	Lambrecht (Pfalz), Stadt.....	8,32	4 173	502	67466
07 3 32 033	Laumersheim.....	4,86	926	191	67229
07 3 32 034	Lindenberg.....	3,79	1 210	319	67473
07 3 32 035	Meckenheim.....	15,06	3 376	224	67149
07 3 32 036	Mertesheim.....	2,20	371	169	67271
07 3 32 037	Neidenfels.....	6,65	1 000	150	67468
07 3 32 038	Neuleiningen.....	9,07	855	94	67271
07 3 32 039	Niederkirchen bei Deidesheim.....	3,77	2 346	622	67150
07 3 32 040	Obersülzen.....	3,52	464	132	67271
07 3 32 041	Obrigheim (Pfalz).....	10,81	2 800	259	67283
07 3 32 042	Quirnheim.....	4,45	671	151	67280
07 3 32 043	Ruppertsberg.....	8,07	1 374	170	67152
07 3 32 044	Tiefenthal.....	4,21	872	207	67311
07 3 32 046	Wachenheim an der Weinstraße, Stadt.....	24,97	4 444	178	67157
07 3 32 047	Wattenheim.....	12,53	1 663	133	67319
07 3 32 048	Weidenthal.....	14,49	2 106	145	67475
07 3 32 049	Weisenheim am Berg.....	9,21	1 792	195	67273
07 3 32 050	Weisenheim am Sand.....	13,72	4 355	317	67256
	zusammen ...	594,79	133 517	224	X
07 3 33	Donnersbergkreis				
	Sitz: Kirchheimbolanden, Stadt				
07 3 33 001	Albisheim (Pfrimm).....	10,74	1 630	152	67308
07 3 33 003	Alsenz.....	12,86	1 914	149	67821
07 3 33 004	Bayerfeld-Steckweiler.....	8,60	448	52	67808
07 3 33 005	Bennhausen.....	1,49	157	105	67808
07 3 33 006	Biedesheim.....	6,32	622	98	67308
07 3 33 007	Bischheim.....	6,57	698	106	67294
07 3 33 008	Bisterschied.....	5,16	302	59	67806
07 3 33 009	Börrstadt.....	15,10	939	62	67725
07 3 33 010	Bolanden.....	17,44	2 093	120	67295
07 3 33 011	Breunigweiler.....	3,24	486	150	67725
07 3 33 012	Bubenheim.....	2,94	484	165	67308
07 3 33 013	Dannenfels.....	15,79	978	62	67814
07 3 33 014	Dielkirchen.....	8,10	605	75	67811
07 3 33 016	Dörrmoschel.....	2,88	166	58	67806
07 3 33 017	Dreisen.....	9,03	974	108	67816
07 3 33 018	Einselethum.....	5,51	788	143	67308
07 3 33 019	Eisenberg (Pfalz), Stadt.....	18,71	9 744	521	67304
07 3 33 020	Falkenstein.....	7,48	238	32	67808
07 3 33 021	Finkenbach-Gersweiler.....	7,73	357	46	67822
07 3 33 022	Gauersheim.....	5,25	605	115	67294
07 3 33 023	Gaugrehweiler.....	9,92	518	52	67822
07 3 33 024	Gehrweiler.....	4,09	382	93	67724
07 3 33 025	Gerbach.....	7,32	587	80	67813
07 3 33 026	Göllheim.....	18,02	3 734	207	67307
07 3 33 027	Gonbach.....	2,92	506	173	67724
07 3 33 028	Gundersweiler.....	10,44	554	53	67724
07 3 33 030	Höringen.....	10,74	771	72	67724
07 3 33 031	Ilbesheim.....	6,13	500	82	67294
07 3 33 032	Immesheim.....	2,99	150	50	67308
07 3 33 033	Imsbach.....	8,89	962	108	67817

3 Gemeinden in systematischer Ordnung mit Schlüsselnummer, Fläche, Bevölkerung, Bevölkerungsdichte und Postleitzahl am 31.12.1999

Schlüssel- nummer	Land, Reg.-Bezirk, Kreis, Gemeinde	Fläche km 2	Bevölkerung	Ein- wohner je km2	Post- leit- zahl 1)
07 3 33 034	Imsweiler.....	9,90	632	64	67808
07 3 33 035	Jakobsweiler.....	2,40	217	90	67814
07 3 33 036	Kalkofen.....	1,83	223	122	67822
07 3 33 037	Katzenbach.....	6,06	542	89	67806
07 3 33 038	Kerzenheim.....	17,90	2 263	126	67304
07 3 33 039	Kirchheimbolanden, Stadt.....	26,36	7 823	297	67292
07 3 33 040	Kriegsfeld.....	26,41	1 146	43	67819
07 3 33 041	Lautersheim.....	3,72	650	175	67308
07 3 33 042	Lohnsfeld.....	6,89	1 003	146	67727
07 3 33 043	Mannweiler-Cölln.....	4,90	450	92	67822
07 3 33 045	Marnheim.....	9,94	1 692	170	67297
07 3 33 046	Mörsfeld.....	5,25	524	100	67808
07 3 33 047	Morschheim.....	6,51	727	112	67294
07 3 33 048	Münchweiler an der Alsenz.....	7,13	1 221	171	67728
07 3 33 049	Münsterappel.....	6,33	576	91	67822
07 3 33 050	Niederhausen an der Appel.....	5,46	288	53	67822
07 3 33 051	Niedermoschel.....	6,62	577	87	67822
07 3 33 053	Oberhausen an der Appel.....	3,33	172	52	67822
07 3 33 054	Obermoschel, Stadt.....	10,15	1 216	120	67823
07 3 33 055	Oberndorf.....	2,80	254	91	67821
07 3 33 056	Oberwiesen.....	1,61	501	311	67294
07 3 33 057	Orbis.....	5,68	689	121	67294
07 3 33 058	Ottersheim.....	2,74	396	145	67308
07 3 33 060	Ramsen.....	27,08	1 898	70	67305
07 3 33 061	Ransweiler.....	4,80	315	66	67808
07 3 33 062	Rittersheim.....	3,96	205	52	67294
07 3 33 064	Rüssingen.....	4,84	471	97	67308
07 3 33 065	Ruppertsecken.....	9,43	388	41	67808
07 3 33 066	Sankt Alban.....	5,46	336	62	67813
07 3 33 067	Schiersfeld.....	7,07	266	38	67823
07 3 33 068	Schönborn.....	2,61	130	50	67808
07 3 33 069	Schweinsweiler.....	4,85	376	78	67808
07 3 33 071	Sippersfeld.....	13,23	1 101	83	67729
07 3 33 072	Sitters.....	2,63	110	42	67823
07 3 33 073	Stahlberg.....	2,59	181	70	67808
07 3 33 074	Standenbühl.....	1,25	242	194	67816
07 3 33 075	Steinbach am Donnersberg.....	4,43	756	171	67808
07 3 33 076	Stetten.....	6,54	592	91	67294
07 3 33 077	Teschenmoschel.....	3,73	116	31	67806
07 3 33 078	Unkenbach.....	5,13	259	50	67823
07 3 33 079	Waldgrehweiler.....	7,75	246	32	67822
07 3 33 080	Wartenberg-Rohrbach.....	4,47	535	120	67681
07 3 33 081	Weitersweiler.....	4,52	417	92	67808
07 3 33 083	Winterborn.....	8,45	193	23	67822
07 3 33 084	Würzweiler.....	2,33	205	88	67808
07 3 33 201	Rathskirchen.....	5,12	215	42	67744
07 3 33 202	Reichsthal.....	2,17	114	53	67759
07 3 33 203	Seelen.....	3,16	171	54	67744
07 3 33 501	Zellertal.....	6,93	1 223	176	67308
07 3 33 502	Rockenhausen, Stadt.....	36,84	5 867	159	67806
07 3 33 503	Winnweiler.....	21,80	4 656	214	67722
	zusammen .....	645,49	78 258	121	X
07 3 34	Germersheim Sitz: Germersheim, Stadt				
07 3 34 001	Bellheim.....	20,44	8 481	415	76756
07 3 34 002	Berg (Pfalz).....	6,76	2 141	317	76768
07 3 34 004	Erlenbach bei Kandel.....	5,47	696	127	76872
07 3 34 005	Freckenfeld.....	11,13	1 609	145	76872
07 3 34 006	Freisbach.....	4,98	1 021	205	67361
07 3 34 007	Germersheim, Stadt.....	21,40	20 200	944	76726
07 3 34 008	Hagenbach.....	15,85	5 457	344	76767

3 Gemeinden in systematischer Ordnung mit Schlüsselnummer, Fläche, Bevölkerung,  
Bevölkerungsdichte und Postleitzahl am 31.12.1999

Schlüssel- nummer	Land, Reg.-Bezirk, Kreis, Gemeinde	Fläche km 2	Bevölkerung	Ein- wohner je km2	Post- leitzahl 1)
07 3 34 009	Hatzenbühl.....	7,76	2 665	343	76770
07 3 34 011	Hördt.....	18,47	2 353	127	76771
07 3 34 012	Jockgrim.....	12,61	6 720	533	76751
07 3 34 013	Kandel, Stadt.....	26,64	8 343	313	76870
07 3 34 014	Knittelsheim.....	6,37	877	138	76879
07 3 34 015	Kuhardt.....	4,88	1 793	367	76773
07 3 34 016	Leimersheim.....	12,97	2 599	200	76774
07 3 34 017	Lingenfeld.....	15,33	5 179	338	67360
07 3 34 018	Lustadt.....	23,78	3 270	138	67363
07 3 34 020	Minfeld.....	8,41	1 617	192	76872
07 3 34 021	Neuburg am Rhein.....	8,25	2 483	301	76776
07 3 34 022	Neupotz.....	7,78	1 691	217	76777
07 3 34 023	Ottersheim bei Landau.....	7,90	1 834	232	76879
07 3 34 024	Rheinzabern.....	12,76	4 445	348	76764
07 3 34 025	Rülzheim.....	16,66	7 996	480	76761
07 3 34 027	Scheibenhart.....	2,88	735	255	76779
07 3 34 028	Schwegenheim.....	12,27	2 790	227	67365
07 3 34 030	Steinweiler.....	11,87	1 742	147	76872
07 3 34 031	Vollmersweiler.....	2,18	244	112	76744
07 3 34 032	Weingarten (Pfalz).....	6,67	1 555	233	67366
07 3 34 033	Westheim (Pfalz).....	7,12	1 715	241	67368
07 3 34 034	Winden.....	3,20	1 010	316	76872
07 3 34 036	Zeiskam.....	8,85	2 169	245	67378
07 3 34 501	Wörth am Rhein, Stadt.....	131,63	17 573	134	76744
	zusammen ...	463,27	123 003	266	X
07 3 35	Kaiserslautern Sitz: Kaiserslautern, Stadt				
07 3 35 002	Bann.....	12,95	2 365	183	66851
07 3 35 003	Bruchmühlbach-Miesau.....	26,88	7 923	295	66892
07 3 35 004	Enkenbach-Alsenborn.....	30,04	7 220	240	67677
07 3 35 005	Erzenhausen.....	5,63	711	126	67685
07 3 35 006	Eulenberg.....	3,97	527	133	67685
07 3 35 007	Fischbach.....	15,03	804	53	67693
07 3 35 009	Frankelbach.....	5,29	354	67	67737
07 3 35 010	Frankenstein.....	13,82	1 036	75	67468
07 3 35 011	Gerhardsbrunn.....	10,03	162	16	66894
07 3 35 012	Hauptstuhl.....	5,00	1 248	250	66851
07 3 35 013	Heiligenmoschel.....	8,68	660	76	67699
07 3 35 014	Hirschhorn/ Pfalz.....	3,32	814	245	67732
07 3 35 015	Hochspeyer.....	22,72	4 865	214	67691
07 3 35 016	Hütschenhausen.....	18,03	4 251	236	66882
07 3 35 017	Katzweiler.....	9,42	1 754	186	67734
07 3 35 018	Kindsbach.....	8,80	2 528	287	66862
07 3 35 019	Koillweiler.....	5,57	345	62	66879
07 3 35 020	Kottweiler-Schwanden.....	7,61	1 361	179	66879
07 3 35 021	Krickenbach.....	10,02	1 215	121	67706
07 3 35 022	Landstuhl, Sickingenstadt.....	15,34	9 135	596	66849
07 3 35 023	Linden.....	5,10	1 303	255	66851
07 3 35 024	Mackenbach.....	3,54	2 097	592	67686
07 3 35 025	Mehlbach.....	9,01	1 188	132	67735
07 3 35 026	Mehlingen.....	21,92	3 774	172	67678
07 3 35 027	Mittelbrunn.....	8,97	710	79	66851
07 3 35 028	Neuhemsbach.....	6,66	812	122	67680
07 3 35 029	Niederkirchen.....	23,85	2 143	90	67700
07 3 35 030	Niedermohr.....	12,13	1 480	122	66879
07 3 35 031	Oberarnbach.....	5,09	469	92	66851
07 3 35 033	Olsbrücken.....	7,22	1 202	166	67737
07 3 35 034	Otterbach.....	6,20	3 896	628	67731
07 3 35 035	Otterberg, Stadt.....	32,09	5 167	161	67697
07 3 35 037	Queidersbach.....	14,78	2 825	191	66851
07 3 35 038	Ramstein-Miesenbach, Stadt.....	43,02	8 665	201	66877

3 Gemeinden in systematischer Ordnung mit Schlüsselnummer, Fläche, Bevölkerung, Bevölkerungsdichte und Postleitzahl am 31.12.1999

Schlüssel- nummer	Land, Reg.-Bezirk, Kreis, Gemeinde	Fläche km 2	Bevölkerung	Ein- wohner je km2	Post- leit- zahl 1)
07 3 35 040	Rodenbach.....	13,74	3 324	242	67688
07 3 35 041	Schallodenbach.....	7,46	941	126	67701
07 3 35 042	Schneckenhausen.....	3,71	641	173	67699
07 3 35 043	Schwedelbach.....	8,41	1 021	121	67685
07 3 35 044	Steinwenden.....	11,82	2 540	215	66879
07 3 35 045	Stelzenberg.....	9,23	1 297	141	67705
07 3 35 046	Sulzbachtal.....	6,72	503	75	67734
07 3 35 047	Trippstadt.....	43,73	3 017	69	67705
07 3 35 048	Waldleiningen.....	26,67	438	16	67693
07 3 35 049	Weilerbach.....	16,00	4 273	267	67685
07 3 35 201	Lamsborn.....	4,73	834	176	66894
07 3 35 202	Langwieden.....	7,03	263	37	66894
07 3 35 203	Martinshöhe.....	10,92	1 826	167	66894
07 3 35 204	Schopp.....	11,35	1 516	134	67707
07 3 35 205	Sembach.....	5,49	1 260	230	67681
07 3 35 501	Reichenbach-Steegen.....	15,12	1 439	95	66879
	zusammen ...	639,86	110 142	172	X
07 3 36	Kusel				
	Sitz: Kusel, Stadt				
07 3 36 001	Adenbach.....	2,94	185	63	67742
07 3 36 002	Albessen.....	4,43	149	34	66871
07 3 36 003	Altenglan.....	13,61	3 107	228	66885
07 3 36 004	Altenkirchen.....	6,44	1 410	219	66903
07 3 36 005	Aschbach.....	4,46	348	78	67753
07 3 36 006	Blaubach.....	3,14	456	145	66869
07 3 36 008	Börsborn.....	3,90	412	106	66904
07 3 36 009	Bosenbach.....	8,16	829	102	66887
07 3 36 010	Breitenbach.....	8,89	2 145	241	66916
07 3 36 011	Brücken (Pfalz).....	8,13	2 407	296	66904
07 3 36 012	Buborn.....	2,87	152	53	67742
07 3 36 013	Cronenberg.....	2,65	188	71	67744
07 3 36 014	Deimberg.....	2,08	115	55	67742
07 3 36 015	Dennweiler-Frohnbach.....	6,13	292	48	66871
07 3 36 016	Dittweiler.....	5,63	927	165	66903
07 3 36 017	Dunzweiler.....	5,52	1 007	182	66916
07 3 36 018	Ehweiler.....	3,57	205	57	66871
07 3 36 019	Einöllen.....	4,89	514	105	67753
07 3 36 021	Elzweiler.....	2,09	166	79	66887
07 3 36 022	Erdesbach.....	3,93	636	162	66887
07 3 36 023	Eßweiler.....	8,10	503	62	67754
07 3 36 024	Etschberg.....	3,46	698	202	66871
07 3 36 025	Föckelberg.....	3,97	414	104	66887
07 3 36 027	Frohnhofen.....	3,87	587	152	66903
07 3 36 029	Ginsweiler.....	3,99	362	91	67742
07 3 36 030	Glanbrücken.....	4,58	516	113	66887
07 3 36 031	Glan-Münchweiler.....	5,99	1 163	194	66907
07 3 36 032	Gries.....	4,04	1 062	263	66903
07 3 36 033	Grumbach.....	3,31	568	172	67745
07 3 36 034	Haschbach am Remigiusberg.....	4,02	748	186	66871
07 3 36 035	Hausweiler.....	1,56	66	42	67742
07 3 36 036	Hefersweiler.....	7,20	545	76	67753
07 3 36 037	Henschtal.....	3,46	380	110	66909
07 3 36 038	Heinzenhausen.....	2,21	313	142	67742
07 3 36 039	Herchweiler.....	2,89	560	194	66871
07 3 36 040	Herrn-Sulzbach.....	2,95	203	69	67742
07 3 36 041	Herschweiler-Pettersheim.....	7,47	1 408	188	66909
07 3 36 042	Hinzweiler.....	5,32	440	83	67756
07 3 36 043	Hohenöllen.....	5,17	430	83	67744
07 3 36 044	Homburg.....	10,86	238	22	67744
07 3 36 045	Hoppstädten.....	6,24	374	60	67744
07 3 36 046	Horschbach.....	7,05	287	41	66887



3 Gemeinden in systematischer Ordnung mit Schlüsselnummer, Fläche, Bevölkerung,  
Bevölkerungsdichte und Postleitzahl am 31.12.1999

Schlüssel- nummer	Land, Reg.-Bezirk, Kreis, Gemeinde	Fläche km 2	Bevölkerung	Ein- wohner je km2	Post- leit- zahl 1)
07 3 36 047	Hüffler.....	3,65	562	154	66909
07 3 36 048	Jettenbach.....	10,24	908	89	66887
07 3 36 049	Kappeln.....	7,67	207	27	67744
07 3 36 050	Kirrweiler.....	6,34	198	31	67744
07 3 36 051	Körborn.....	5,86	349	60	66871
07 3 36 052	Konken.....	7,04	841	119	66871
07 3 36 053	Kreimbach-Kaulbach.....	9,05	964	107	67757
07 3 36 054	Krottelbach.....	5,56	786	141	66909
07 3 36 055	Kusel, Stadt.....	14,37	5 541	386	66869
07 3 36 056	Langenbach.....	6,59	523	79	66909
07 3 36 057	Langweiler.....	4,16	278	67	67746
07 3 36 058	Lauterecken, Stadt.....	8,92	2 389	268	67742
07 3 36 060	Lohnweiler.....	4,91	467	95	67744
07 3 36 061	Medard.....	5,99	550	92	67744
07 3 36 062	Merzweiler.....	2,27	195	86	67746
07 3 36 064	Nanzdtetschweiler.....	9,82	1 311	134	66909
07 3 36 065	Nerzweiler.....	2,13	134	63	67749
07 3 36 066	Neunkirchen am Potzberg.....	5,01	491	98	66887
07 3 36 067	Niederalben.....	8,81	372	42	66887
07 3 36 068	Niederstauftenbach.....	2,01	305	152	66879
07 3 36 069	Nußbach.....	8,11	676	83	67759
07 3 36 070	Oberalben.....	5,63	281	50	66871
07 3 36 071	Oberstauftenbach.....	2,68	262	98	66879
07 3 36 072	Oberweiler im Tal.....	4,71	184	39	67756
07 3 36 073	Oberweiler-Tiefenbach.....	3,21	290	90	67752
07 3 36 074	Odenbach.....	7,95	1 069	134	67748
07 3 36 075	Offenbach-Hundheim.....	7,91	1 368	173	67749
07 3 36 076	Ohmbach.....	3,90	877	225	66903
07 3 36 077	Pfeffelbach.....	11,28	1 069	95	66871
07 3 36 079	Rammelsbach.....	2,64	1 842	698	66887
07 3 36 081	Rathsweller.....	4,25	179	42	66887
07 3 36 082	Rehweiler.....	6,74	445	66	66907
07 3 36 084	Reichweiler.....	3,87	570	147	66871
07 3 36 085	Reipoltskirchen.....	7,49	382	51	67753
07 3 36 086	Reisberg.....	3,81	199	52	67753
07 3 36 087	Rothselberg.....	8,74	741	85	67753
07 3 36 088	Ruthweiler.....	3,32	562	169	66869
07 3 36 089	Rutsweller am Glan.....	1,59	363	228	66887
07 3 36 090	Rutsweller an der Lauter.....	4,32	364	84	67752
07 3 36 091	Schellweiler.....	4,31	582	135	66869
07 3 36 092	Schönenberg-Kübelberg.....	18,68	5 708	306	66901
07 3 36 094	Selchenbach.....	4,80	352	73	66871
07 3 36 095	Sankt Julian.....	14,07	1 334	95	66887
07 3 36 096	Steinbach am Glan.....	6,86	1 007	147	66909
07 3 36 097	Thallichtenberg.....	5,72	628	110	66871
07 3 36 098	Theisbergstegen.....	5,01	739	148	66871
07 3 36 099	Ulmet.....	7,10	830	117	66887
07 3 36 100	Unterjeckenbach.....	7,38	108	15	67746
07 3 36 101	Wahnwegen.....	4,64	778	168	66909
07 3 36 102	Waldmohr.....	13,07	5 613	429	66914
07 3 36 103	Welchweiler.....	3,47	229	66	66887
07 3 36 104	Wiesweiler.....	3,34	498	149	67744
07 3 36 105	Wolfstein, Stadt.....	13,76	2 104	153	67752
07 3 36 106	Bedesbach.....	4,43	771	174	66885
07 3 36 107	Matzenbach.....	7,04	731	104	66909
07 3 36 501	Quirnbach/ Pfalz.....	6,11	563	92	66909
	zusammen ...	573,51	79 184	138	X

3 Gemeinden in systematischer Ordnung mit Schlüsselnummer, Fläche, Bevölkerung, Bevölkerungsdichte und Postleitzahl am 31.12.1999

Schlüssel- nummer	Land, Reg.-Bezirk, Kreis, Gemeinde	Fläche km 2	Bevölkerung	Ein- wohner je km2	Post- leit- zahl 1)
07 3 37	Südliche Weinstraße Sitz: Landau in der Pfalz, Stadt				
07 3 37 001	Albersweiler.....	10,85	1 913	176	76857
07 3 37 002	Altdorf.....	6,36	806	127	67482
07 3 37 005	Bad Bergzabern, Stadt.....	10,71	8 081	755	76887
07 3 37 006	Barbelroth.....	4,05	616	152	76889
07 3 37 007	Billigheim-Ingenheim.....	22,95	3 861	168	76831
07 3 37 008	Birkenhördt.....	8,58	695	81	76889
07 3 37 009	Birkweiler.....	4,99	645	129	76831
07 3 37 011	Böbingen.....	6,90	597	87	67482
07 3 37 012	Böchingen.....	5,35	788	147	76833
07 3 37 013	Böllenborn.....	4,11	289	70	76887
07 3 37 014	Bornheim.....	3,55	1 245	351	76879
07 3 37 015	Burrweiler.....	6,29	883	140	76835
07 3 37 017	Dernbach.....	3,86	448	116	76857
07 3 37 018	Dierbach.....	5,48	536	98	76889
07 3 37 019	Dörrenbach.....	10,14	956	94	76889
07 3 37 020	Edenkoben, Stadt.....	17,90	6 500	363	67480
07 3 37 021	Edesheim.....	16,32	2 359	145	67483
07 3 37 022	Eschbach.....	3,66	686	187	76831
07 3 37 023	Essingen.....	11,39	1 957	172	76879
07 3 37 024	Eußerthal.....	12,52	982	78	76857
07 3 37 025	Flenlingen.....	3,87	444	115	76835
07 3 37 026	Frankweiler.....	6,86	969	141	76833
07 3 37 027	Freimersheim (Pfalz).....	5,37	961	179	67482
07 3 37 028	Gleisweiler.....	3,73	539	145	76835
07 3 37 029	Gleiszellen-Gleishorbach.....	5,32	818	154	76889
07 3 37 031	Göcklingen.....	7,27	955	131	76831
07 3 37 032	Gommersheim.....	11,29	1 334	118	67377
07 3 37 033	Gossersweiler-Stein.....	8,60	1 443	168	76857
07 3 37 035	Großfischlingen.....	4,31	585	136	67483
07 3 37 036	Hainfeld.....	6,23	707	113	76835
07 3 37 037	Hergersweiler.....	1,80	219	122	76872
07 3 37 038	Herxheim bei Landau/ Pfalz.....	29,12	10 045	345	76863
07 3 37 039	Herxheimweyher.....	3,57	513	144	76863
07 3 37 040	Heuchelheim-Klingen.....	7,38	923	125	76831
07 3 37 041	Hochstadt (Pfalz).....	15,44	2 445	158	76879
07 3 37 042	Ilbesheim bei Landau in der Pfalz.....	6,07	1 172	193	76831
07 3 37 043	Impflingen.....	5,18	823	159	76831
07 3 37 044	Insheim.....	8,01	2 168	271	76865
07 3 37 045	Kapellen-Drusweiler.....	5,77	924	160	76889
07 3 37 046	Kapsweyer.....	8,26	945	114	76889
07 3 37 047	Kirrweiler (Pfalz).....	14,85	2 059	139	67489
07 3 37 048	Kleinfischlingen.....	2,52	306	121	67483
07 3 37 049	Klingenmünster.....	10,72	2 380	222	76889
07 3 37 050	Knöringen.....	2,52	391	155	76833
07 3 37 051	Leinsweiler.....	5,80	412	71	76829
07 3 37 052	Maikammer.....	13,68	4 131	302	67487
07 3 37 054	Münchweiler am Klingbach.....	2,14	241	113	76857
07 3 37 055	Niederhorbach.....	4,32	429	99	76889
07 3 37 056	Niederotterbach.....	3,58	271	76	76889
07 3 37 058	Oberhausen.....	4,50	390	87	76887
07 3 37 059	Oberotterbach.....	15,37	1 256	82	76889
07 3 37 060	Oberschlettenbach.....	4,58	161	35	76889
07 3 37 061	Offenbach an der Queich.....	15,24	5 820	382	76877
07 3 37 062	Pleisweiler-Oberhofen.....	5,05	824	163	76889
07 3 37 064	Ramberg.....	7,75	962	124	76857
07 3 37 065	Ranschbach.....	1,19	646	543	76829
07 3 37 066	Rhodt unter Rietburg.....	10,06	1 080	107	76835
07 3 37 067	Rinnthal.....	13,81	690	50	76857
07 3 37 068	Rohrbach.....	9,25	1 716	186	76865

3 Gemeinden in systematischer Ordnung mit Schlüsselnummer, Fläche, Bevölkerung,  
Bevölkerungsdichte und Postleitzahl am 31.12.1999

Schlüssel- nummer	Land, Reg.-Bezirk, Kreis, Gemeinde	Fläche km 2	Bevölkerung	Ein- wohner je km2	Post- leit- zahl 1)
07 3 37 069	Roschbach.....	3,44	827	240	76835
07 3 37 070	Sankt Martin.....	11,20	1 891	169	67487
07 3 37 071	Schweigen-Rechtenbach.....	16,04	1 410	88	76889
07 3 37 072	Schweighofen.....	11,23	588	52	76889
07 3 37 073	Siebeldingen.....	6,07	1 029	170	76833
07 3 37 074	Silz.....	8,51	843	99	76857
07 3 37 076	Steinfeld.....	14,88	1 895	127	76889
07 3 37 077	Venningen.....	9,87	935	95	67482
07 3 37 078	Völkersweiler.....	4,10	618	151	76857
07 3 37 079	Vorderweidenthal.....	10,12	661	65	76889
07 3 37 080	Waldhambach.....	3,92	371	95	76857
07 3 37 081	Waldrohrbach.....	5,90	383	65	76857
07 3 37 082	Walsheim.....	5,15	516	100	76833
07 3 37 083	Wernersberg.....	8,03	1 107	138	76857
07 3 37 084	Weyher in der Pfalz.....	5,16	584	113	76835
07 3 37 501	Annweiler am Trifels, Stadt.....	39,87	7 430	186	76855
	zusammen ...	639,83	109 028	170	X
07 3 38	Ludwigshafen Sitz: Ludwigshafen am Rhein, Stadt				
07 3 38 001	Altrip.....	10,48	7 584	724	67122
07 3 38 002	Beindersheim.....	5,73	3 010	525	67259
07 3 38 003	Birkenheide.....	2,93	3 247	1 108	67134
07 3 38 004	Bobenheim-Roxheim.....	20,45	10 053	492	67240
07 3 38 005	Böhl-Iggelheim.....	32,83	10 763	328	67459
07 3 38 006	Dannstadt-Schauernheim.....	15,25	7 332	481	67125
07 3 38 007	Dudenhofen.....	12,96	5 561	429	67373
07 3 38 008	Fußgönheim.....	6,65	2 587	389	67136
07 3 38 009	Großniedesheim.....	3,78	1 308	346	67259
07 3 38 010	Hanhofen.....	5,80	1 902	328	67374
07 3 38 011	Harthausen.....	8,36	3 037	363	67376
07 3 38 012	Heßheim.....	5,78	2 924	506	67258
07 3 38 013	Heuchelheim bei Frankenthal.....	5,76	1 234	214	67259
07 3 38 014	Hochdorf-Assenheim.....	9,70	2 949	304	67126
07 3 38 015	Kleinniedesheim.....	3,88	818	211	67259
07 3 38 016	Lamsheim.....	12,75	5 906	463	67245
07 3 38 017	Limburgerhof.....	9,00	10 521	1 169	67117
07 3 38 018	Maxdorf.....	7,35	6 763	920	67133
07 3 38 019	Mutterstadt.....	20,49	12 526	611	67112
07 3 38 020	Neuhofen.....	12,30	7 438	605	67141
07 3 38 021	Ottersstadt.....	15,57	3 213	206	67166
07 3 38 022	Rödersheim-Gronau.....	8,24	2 938	357	67127
07 3 38 023	Römerberg.....	27,86	8 761	314	67354
07 3 38 025	Schifferstadt, Stadt.....	28,04	18 794	670	67105
07 3 38 026	Waldsee.....	12,93	5 310	411	67165
	zusammen ...	304,87	146 479	480	X
07 3 39	Mainz-Bingen Sitz: Ingelheim am Rhein, Stadt				
07 3 39 001	Appenheim.....	6,98	1 307	187	55437
07 3 39 002	Aspischeim.....	5,81	861	148	55459
07 3 39 003	Bacharach, Stadt.....	23,65	2 256	95	55422
07 3 39 004	Badenheim.....	4,33	520	120	55576
07 3 39 005	Bingen am Rhein, Stadt.....	37,73	24 696	655	55411
07 3 39 006	Bodenheim.....	13,43	6 592	491	55294
07 3 39 007	Breitscheid.....	5,29	154	29	55422
07 3 39 008	Bubenheim.....	4,38	809	185	55270
07 3 39 009	Budenheim.....	10,61	8 624	813	55257
07 3 39 010	Dalheim.....	6,34	1 032	163	55278
07 3 39 011	Dexheim.....	5,69	1 438	253	55278
07 3 39 012	Dienheim.....	9,92	1 756	177	55276

3 Gemeinden in systematischer Ordnung mit Schlüsselnummer, Fläche, Bevölkerung, Bevölkerungsdichte und Postleitzahl am 31.12.1999

Schlüssel- nummer	Land, Reg.-Bezirk, Kreis, Gemeinde	Fläche km 2	Bevölkerung	Ein- wohner je km2	Post- leit- zahl 1)
07 3 39 013	Dolgesheim.....	6,55	1 004	153	55278
07 3 39 015	Eimsheim.....	4,61	578	125	55278
07 3 39 016	Engelstadt.....	7,76	698	90	55270
07 3 39 017	Essenheim.....	10,51	2 982	284	55270
07 3 39 018	Friesenheim.....	3,47	582	168	55278
07 3 39 019	Gau-Algesheim, Stadt.....	13,99	6 298	450	55435
07 3 39 020	Gau-Bischofsheim.....	2,84	2 034	716	55296
07 3 39 021	Gensingen.....	8,73	3 076	352	55457
07 3 39 022	Grolsheim.....	3,92	967	247	55459
07 3 39 024	Guntersblum.....	16,69	3 821	229	67583
07 3 39 025	Hahnheim.....	6,39	1 569	246	55278
07 3 39 026	Harxheim.....	3,51	1 987	566	55296
07 3 39 027	Heidesheim am Rhein.....	17,56	6 493	370	55262
07 3 39 028	Hillesheim.....	5,54	616	111	67586
07 3 39 029	Horrweiler.....	4,39	799	182	55457
07 3 39 030	Ingelheim am Rhein, Stadt.....	49,86	24 742	496	55218
07 3 39 031	Jugenheim in Rheinhessen.....	6,17	1 550	251	55270
07 3 39 032	Klein-Winternheim.....	5,51	3 420	621	55270
07 3 39 033	Köngernheim.....	3,63	1 317	363	55278
07 3 39 034	Lörzweiler.....	5,74	1 853	323	55296
07 3 39 035	Ludwigshöhe.....	2,99	539	180	55278
07 3 39 036	Manubach.....	7,72	393	51	55413
07 3 39 037	Mommenheim.....	7,78	2 876	370	55278
07 3 39 038	Münster-Sarmsheim.....	6,92	2 880	416	55424
07 3 39 039	Nackenheim.....	8,62	5 033	584	55299
07 3 39 040	Niederheimbach.....	7,38	844	114	55413
07 3 39 041	Nieder-Hilbersheim.....	4,59	607	132	55437
07 3 39 042	Nieder-Olm.....	11,23	7 317	652	55268
07 3 39 043	Nierstein.....	19,35	7 312	378	55283
07 3 39 044	Oberdiebach.....	8,38	956	114	55413
07 3 39 045	Oberheimbach.....	8,72	693	79	55413
07 3 39 046	Ober-Hilbersheim.....	7,38	946	128	55437
07 3 39 047	Ober-Olm.....	17,10	3 935	230	55270
07 3 39 048	Ockenheim.....	6,03	2 258	374	55437
07 3 39 049	Oppenheim, Stadt.....	7,09	6 322	892	55276
07 3 39 050	Sankt Johann.....	5,66	813	144	55578
07 3 39 051	Schwabenheim an der Selz.....	9,49	2 549	269	55270
07 3 39 053	Selzen.....	6,66	1 399	210	55278
07 3 39 054	Sörrenloch.....	2,43	1 030	424	55270
07 3 39 056	Sprendlingen.....	13,03	3 505	269	55576
07 3 39 057	Stadecken-Elsheim.....	14,52	4 361	300	55271
07 3 39 058	Trechtingshausen.....	8,22	1 081	132	55413
07 3 39 059	Uelversheim.....	7,49	1 100	147	55278
07 3 39 060	Udenheim.....	9,97	2 242	225	55278
07 3 39 061	Wackernheim.....	5,90	2 180	369	55263
07 3 39 062	Waldalgesheim.....	16,01	3 319	207	55425
07 3 39 063	Weiler bei Bingen.....	22,81	2 749	121	55413
07 3 39 064	Weinolsheim.....	5,91	698	118	55278
07 3 39 065	Welgesheim.....	2,03	555	273	55576
07 3 39 066	Wintersheim.....	3,83	274	72	67587
07 3 39 067	Zornheim.....	5,58	3 574	641	55270
07 3 39 068	Zotzenheim.....	3,18	663	208	55576
07 3 39 201	Dorn-Dürkheim.....	5,60	892	159	67585
07 3 39 202	Wolfsheim.....	4,99	740	148	55578
	zusammen ...	606,12	193 066	319	X

3 Gemeinden in systematischer Ordnung mit Schlüsselnummer, Fläche, Bevölkerung, Bevölkerungsdichte und Postleitzahl am 31.12.1999

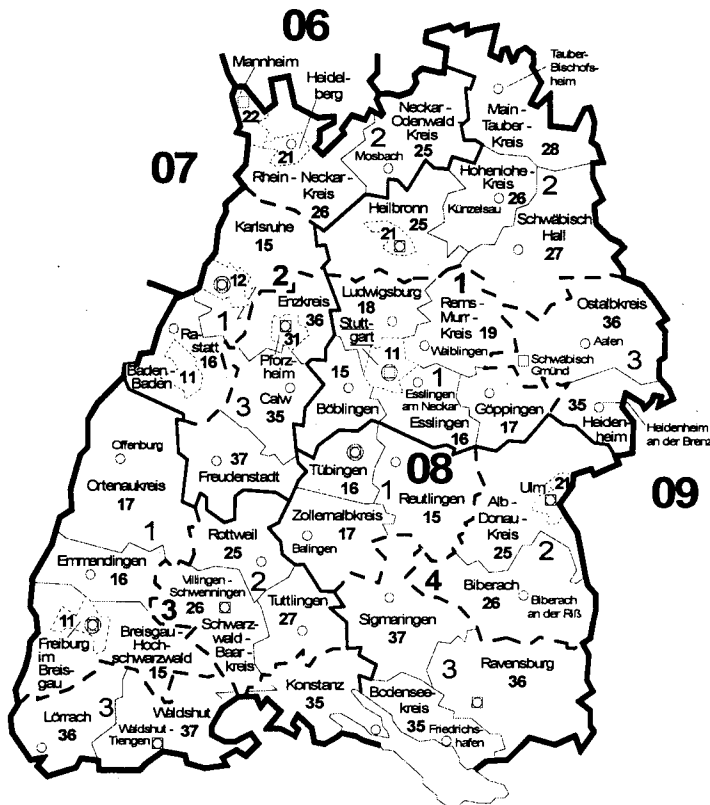
Schlüssel- nummer	Land, Reg.-Bezirk, Kreis, Gemeinde	Fläche km 2	Bevölkerung	Ein- wohner je km2	Post- leitzahl 1)
07 3 40	Südwestpfalz Sitz: Pirmasens, Stadt				
07 3 40 001	Bobenthal.....	21,24	358	17	76891
07 3 40 002	Busenberg.....	9,64	1 398	145	76891
07 3 40 003	Clausen.....	12,46	1 637	131	66978
07 3 40 004	Dahn, Stadt.....	40,75	5 115	126	66994
07 3 40 005	Darstein.....	2,39	219	92	76848
07 3 40 006	Dimbach.....	2,19	192	88	76848
07 3 40 007	Donsieders.....	9,03	1 066	118	66978
07 3 40 008	Eppenbrunn.....	34,03	1 628	48	66957
07 3 40 009	Erfweiler.....	8,84	1 217	138	66996
07 3 40 010	Erlenbach bei Dahn.....	12,99	366	28	76891
07 3 40 011	Fischbach bei Dahn.....	32,88	1 675	51	66996
07 3 40 012	Geiselberg.....	6,33	884	140	67715
07 3 40 014	Hauenstein.....	13,91	4 167	300	76846
07 3 40 015	Heltersberg.....	28,15	2 185	78	67716
07 3 40 016	Hermersberg.....	13,02	1 830	141	66919
07 3 40 017	Herschberg.....	11,54	926	80	66919
07 3 40 018	Hettenhausen.....	4,39	283	64	66919
07 3 40 019	Hilst.....	3,38	394	117	66957
07 3 40 020	Hinterweidenthal.....	17,00	1 744	103	66999
07 3 40 021	Hirschthal.....	1,59	126	79	66996
07 3 40 022	Höheinöd.....	10,88	1 376	126	66989
07 3 40 023	Höheischweiler.....	4,36	951	218	66989
07 3 40 024	Höhrfröschen.....	4,18	964	231	66989
07 3 40 025	Horbach.....	5,30	550	104	66851
07 3 40 026	Kröppen.....	10,50	782	74	66957
07 3 40 027	Leimen.....	29,22	1 034	35	66978
07 3 40 028	Lemberg.....	58,20	4 266	73	66969
07 3 40 029	Ludwigswinkel.....	21,27	891	42	66996
07 3 40 030	Lug.....	2,32	642	277	76848
07 3 40 031	Merzalben.....	30,01	1 358	45	66978
07 3 40 032	Münchweiler an der Rodalb.....	27,19	3 142	116	66981
07 3 40 033	Niederschlettenbach.....	7,64	352	46	76891
07 3 40 034	Nothweiler.....	3,68	182	49	76891
07 3 40 035	Nüschweiler.....	9,98	892	89	66989
07 3 40 036	Obersimten.....	2,26	646	286	66957
07 3 40 037	Petersberg.....	3,84	932	243	66989
07 3 40 038	Rodalben, Stadt.....	15,69	7 898	503	66976
07 3 40 039	Rumbach.....	14,79	521	35	76891
07 3 40 040	Ruppertsweiler.....	4,78	1 435	300	66957
07 3 40 041	Saalsstadt.....	5,30	370	70	66919
07 3 40 042	Schauerberg.....	4,08	226	55	66919
07 3 40 043	Schindhard.....	4,35	604	139	66996
07 3 40 044	Schmalenberg.....	10,39	692	67	67718
07 3 40 045	Schönau (Pfalz).....	16,33	523	32	66996
07 3 40 047	Schwanheim.....	6,96	627	90	76848
07 3 40 048	Schweix.....	3,73	366	98	66957
07 3 40 049	Spirkelbach.....	6,89	635	92	76848
07 3 40 050	Steinalben.....	2,54	453	178	66851
07 3 40 051	Thaleischweiler-Fröschen.....	12,27	3 607	294	66987
07 3 40 052	Trulben.....	7,36	1 412	192	66957
07 3 40 053	Vinningen.....	12,65	1 803	143	66957
07 3 40 054	Waldfischbach-Burgalben.....	17,60	5 292	301	67714
07 3 40 055	Weselberg.....	14,65	1 463	100	66919
07 3 40 057	Wilgartswiesen.....	58,34	1 193	20	76848
07 3 40 201	Althornbach.....	5,59	775	139	66484
07 3 40 202	Battweiler.....	5,66	789	139	66484
07 3 40 203	Bechhofen.....	6,58	2 341	356	66894
07 3 40 204	Biedershausen.....	3,66	288	79	66917
07 3 40 205	Bottenbach.....	6,15	724	118	66504

3 Gemeinden in systematischer Ordnung mit Schlüsselnummer, Fläche, Bevölkerung,  
Bevölkerungsdichte und Postleitzahl am 31.12.1999

Schlüssel- nummer	Land, Reg.-Bezirk, Kreis, Gemeinde	Fläche km 2	Bevölkerung	Ein- wohner je km2	Post- leitzahl 1)
07 3 40 206	Contwig.....	24,74	5 041	204	66497
07 3 40 207	Dellfeld.....	7,26	1 444	199	66503
07 3 40 208	Dietrichingen.....	9,38	333	36	66484
07 3 40 209	Großbundenbach.....	6,90	405	59	66501
07 3 40 210	Großsteinhausen.....	4,85	613	126	66484
07 3 40 211	Hornbach, Stadt.....	13,32	1 698	127	66500
07 3 40 212	Käshofen.....	8,82	742	84	66894
07 3 40 213	Kleinbundenbach.....	5,00	430	86	66501
07 3 40 214	Kleinsteinhausen.....	5,73	876	153	66484
07 3 40 215	Knopp-Labach.....	5,95	491	83	66917
07 3 40 216	Krähenberg.....	4,40	181	41	66894
07 3 40 217	Maßweiler.....	10,89	1 160	107	66506
07 3 40 218	Mauschbach.....	4,45	253	57	66500
07 3 40 219	Obernheim-Kirchenarnbach.....	8,54	1 925	225	66919
07 3 40 220	Reifenberg.....	7,73	869	112	66507
07 3 40 221	Riedelberg.....	5,23	496	95	66484
07 3 40 222	Rieschweiler-Mühlbach.....	10,42	2 266	217	66509
07 3 40 223	Rosenkopf.....	2,47	355	144	66894
07 3 40 224	Schmitshausen.....	4,49	440	98	66484
07 3 40 225	Wallhalben.....	4,87	912	187	66917
07 3 40 226	Walshausen.....	4,63	363	78	66484
07 3 40 227	Wiesbach.....	4,07	618	152	66894
07 3 40 228	Winterbach (Pfalz).....	7,03	493	70	66484
07 3 40 501	Bruchweiler-Bärenbach.....	9,36	1 766	189	76891
07 3 40 502	Bundenthal.....	10,22	1 151	113	76891
	zusammen ...	953,67	105 728	111	X
07 3	Reg.-Bez. insgesamt ..	6 851,87	2 002 988	292	X
07	Land insgesamt ..	19 847,11	4 030 773	203	X

# 08 BADEN - WÜRTTEMBERG

Verwaltungsgrenzen nach dem Stand vom 31.12.1999



Schlüsselnummern und Namen  
der Regierungsbezirke

(In der Karte jeweils nur die Schlüsselnummer)

- |                          |                                |
|--------------------------|--------------------------------|
| <b>Regierungsbezirke</b> | <b>in 3 Freiburg</b>           |
| 1 Stuttgart              | 1 Südlicher Oberrhein          |
| 2 Karlsruhe              | 2 Schwarzwald - Baar - Heuberg |
| 3 Freiburg               | 3 Hochrhein - Bodensee         |
| 4 Tübingen               |                                |
| <b>Regionen</b>          | <b>in 4 Tübingen</b>           |
| <b>in 1 Stuttgart</b>    | 1 Neckar - Alb                 |
| 1 Stuttgart              | 2 Donau - Iller                |
| 2 Franken                | 3 Bodensee - Oberschwaben      |
| 3 Ostwürttemberg         |                                |
| <b>in 2 Karlsruhe</b>    |                                |
| 1 Mittlerer Oberrhein    |                                |
| 2 Unterer Neckar         |                                |
| 3 Nordschwarzwald        |                                |

Schlüsselnummern    Grenzen    Verwaltungssitze<sup>1)</sup>

Land:	08		Stuttgart
Regierungsbezirk:	1		
Region:	1		
Landkreis:	15		
Kreisfreie Stadt:	11		

<sup>1)</sup> Verwaltungssitz der Kreise sind nur benannt, wenn sie nicht mit dem Namen des Kreises übereinstimmen.

Statistisches Bundesamt 2000 - 07 - 0527





3 Gemeinden in systematischer Ordnung mit Schlüsselnummer, Fläche, Bevölkerung, Bevölkerungsdichte und Postleitzahl am 31.12.1999

Schlüssel- nummer	Land, Reg.-Bezirk, Kreis, Gemeinde	Fläche km 2	Bevölkerung	Ein- wohner je km2	Post- leitzahl 1)
08	Baden-Württemberg				
	Reg.-Bez. Stuttgart				
	Region Stuttgart				
	Stadtkreis				
08 1 11 000	Stuttgart, Landeshauptstadt.....	207,34	582 443	2 809	70173 *
	Landkreise				
08 1 15	Böblingen				
	Sitz: Böblingen, Stadt				
08 1 15 001	Aldlingen.....	26,56	9 070	341	71134
08 1 15 002	Altdorf.....	17,47	3 919	224	71155
08 1 15 003	Böblingen, Stadt.....	39,04	45 838	1 174	71032 *
08 1 15 004	Bondorf.....	17,55	5 074	289	71149
08 1 15 010	Deckenpfronn.....	11,42	2 767	242	75392
08 1 15 013	Enningen.....	17,80	7 400	416	71139
08 1 15 015	Gärtringen.....	20,21	11 283	558	71116
08 1 15 016	Gäufelden.....	20,07	8 932	445	71126
08 1 15 021	Herrenberg, Stadt.....	65,71	29 907	455	71083
08 1 15 022	Hildrizhausen.....	12,17	3 379	278	71157
08 1 15 024	Holzgerlingen, Stadt.....	13,39	11 405	852	71088
08 1 15 028	Leonberg, Stadt.....	48,73	44 037	904	71229
08 1 15 029	Magstadt.....	19,12	8 945	468	71106
08 1 15 034	Mötzingen.....	8,15	3 543	435	71159
08 1 15 037	Nufringen.....	10,04	4 630	461	71154
08 1 15 041	Renningen, Stadt.....	31,13	16 914	543	71272
08 1 15 042	Rutesheim.....	16,24	9 844	606	71277
08 1 15 044	Schönaich.....	14,16	10 008	707	71101
08 1 15 045	Sindelfingen, Stadt.....	50,85	60 766	1 195	71063 *
08 1 15 046	Steinenbronn.....	9,72	5 951	612	71144
08 1 15 048	Waldenbuch, Stadt.....	22,70	8 664	382	71111
08 1 15 050	Weil der Stadt, Stadt.....	43,17	19 013	440	71263
08 1 15 051	Weil im Schönbuch.....	26,13	9 578	367	71093
08 1 15 052	Weissach.....	22,14	7 415	335	71287
08 1 15 053	Jettingen.....	21,11	7 335	347	71131
08 1 15 054	Grafenau.....	13,04	6 431	493	71120
	zusammen ...	617,82	362 048	586	X
08 1 16	Esslingen				
	Sitz: Esslingen am Neckar, Stadt				
08 1 16 004	Altbach.....	3,35	5 583	1 667	73776
08 1 16 005	Altdorf.....	3,25	1 326	408	72655
08 1 16 006	Altenriet.....	3,35	1 681	502	72657
08 1 16 007	Baltmannweiler.....	18,54	5 494	296	73666
08 1 16 008	Bempflingen.....	6,27	3 183	508	72658
08 1 16 011	Beuren.....	11,69	3 293	282	72660
08 1 16 012	Bissingen an der Teck.....	17,06	3 627	213	73266
08 1 16 014	Deizisau.....	5,17	6 257	1 210	73779
08 1 16 015	Denkendorf.....	13,06	10 297	788	73770
08 1 16 016	Dettingen unter Teck.....	15,13	5 424	358	73265
08 1 16 018	Erkenbrechtsweiler.....	6,93	2 152	311	73268
08 1 16 019	Esslingen am Neckar, Stadt.....	46,41	89 667	1 932	73728 *
08 1 16 020	Frickenhausen.....	11,35	8 807	776	72636
08 1 16 022	Großbettlingen.....	4,23	4 048	957	72663
08 1 16 027	Hochdorf.....	7,75	4 685	605	73269
08 1 16 029	Holzmaden.....	3,09	2 051	664	73271

3 Gemeinden in systematischer Ordnung mit Schlüsselnummer, Fläche, Bevölkerung, Bevölkerungsdichte und Postleitzahl am 31.12.1999

Schlüssel- nummer	Land, Reg.-Bezirk, Kreis, Gemeinde	Fläche km 2	Bevölkerung	Ein- wohner je km2	Post- leitzahl 1)
08 1 16 033	Kirchheim unter Teck, Stadt.....	40,47	38 796	959	73230
08 1 16 035	Köngen.....	12,52	9 340	746	73257
08 1 16 036	Kohlberg.....	4,39	2 253	513	72664
08 1 16 037	Lichtenwald.....	10,80	2 564	237	73669
08 1 16 041	Neckartaillfingen.....	8,26	3 782	458	72666
08 1 16 042	Neckartenzlingen.....	9,03	6 218	689	72654
08 1 16 043	Neidlingen.....	12,62	1 909	151	73272
08 1 16 046	Neuffen, Stadt.....	17,45	6 013	345	72639
08 1 16 047	Neuhausen auf den Fildern.....	12,47	10 862	871	73765
08 1 16 048	Notzingen.....	7,70	3 524	458	73274
08 1 16 049	Nürtingen, Stadt.....	46,87	39 040	833	72622
08 1 16 050	Oberboihingen.....	6,31	5 312	842	72644
08 1 16 053	Ohmden.....	5,55	1 708	308	73275
08 1 16 054	Owen, Stadt.....	9,70	3 408	351	73277
08 1 16 056	Plochingen, Stadt.....	10,65	13 928	1 308	73207
08 1 16 058	Reichenbach an der Fils.....	7,43	7 974	1 073	73262
08 1 16 063	Schlaithdorf.....	7,31	1 614	221	72667
08 1 16 068	Unterensingen.....	7,56	4 462	590	72669
08 1 16 070	Weilheim an der Teck, Stadt.....	26,51	9 407	355	73235
08 1 16 071	Wendlingen am Neckar, Stadt.....	12,15	15 551	1 280	73240
08 1 16 072	Wernau (Neckar), Stadt.....	10,90	12 433	1 141	73249
08 1 16 073	Wolfschlugen.....	7,12	6 068	852	72649
08 1 16 076	Aichwald.....	14,68	7 823	533	73773
08 1 16 077	Filderstadt, Stadt.....	38,54	41 924	1 088	70794
08 1 16 078	Leinfelden-Echterdingen, Stadt.....	29,89	35 667	1 193	70771
08 1 16 079	Lenningen.....	41,44	8 697	210	73252
08 1 16 080	Ostfildern, Stadt.....	22,81	30 460	1 335	73760
08 1 16 081	Aichtal, Stadt.....	23,64	9 514	402	72631
	zusammen ...	641,40	497 826	776	X
08 1 17	Göppingen				
	Sitz: Göppingen, Stadt				
08 1 17 001	Adelberg.....	9,49	2 043	215	73099
08 1 17 002	Aichelberg.....	4,01	1 120	279	73101
08 1 17 003	Albershausen.....	6,50	4 378	674	73095
08 1 17 006	Bad Ditzgenbach.....	25,46	3 664	144	73342
08 1 17 007	Bad Überkingen.....	24,02	3 861	161	73337
08 1 17 009	Birenbach.....	2,50	1 910	764	73102
08 1 17 010	Böhlenkirch.....	51,08	5 558	109	89558
08 1 17 011	Börtlingen.....	8,26	1 790	217	73104
08 1 17 012	Boll.....	10,95	5 192	474	73087
08 1 17 014	Deggingen.....	22,70	5 658	249	73326
08 1 17 015	Donzdorf, Stadt.....	39,82	11 131	280	73072
08 1 17 016	Drackenstein.....	5,69	420	74	73345
08 1 17 017	Dürnau.....	5,37	2 024	377	73105
08 1 17 018	Ebersbach an der Fils, Stadt.....	26,27	15 922	606	73061
08 1 17 019	Eislingen/ Fils, Stadt.....	16,40	19 707	1 202	73054
08 1 17 020	Eschenbach.....	4,80	2 266	472	73107
08 1 17 023	Gammelshausen.....	3,31	1 476	446	73108
08 1 17 024	Geislingen an der Steige, Stadt.....	75,83	27 998	369	73312
08 1 17 025	Gingen an der Fils.....	10,01	4 302	430	73333
08 1 17 026	Göppingen, Stadt.....	59,21	57 371	969	73033 *
08 1 17 028	Grußingen.....	23,05	2 294	100	73344
08 1 17 029	Hattenhofen.....	7,64	3 017	395	73110
08 1 17 030	Heiningen.....	12,46	5 421	435	73092
08 1 17 031	Hohenstadt.....	11,64	709	61	73345
08 1 17 033	Kuchen.....	8,95	5 751	643	73329
08 1 17 035	Mühlhausen im Tale.....	6,33	1 024	162	73347
08 1 17 037	Ottenbach.....	11,90	2 400	202	73113
08 1 17 038	Rechberghausen.....	6,40	5 376	840	73098
08 1 17 042	Salach.....	8,32	7 732	929	73084
08 1 17 043	Schlat.....	9,68	1 750	181	73114

3 Gemeinden in systematischer Ordnung mit Schlüsselnummer, Fläche, Bevölkerung,  
Bevölkerungsdichte und Postleitzahl am 31.12.1999

Schlüssel- nummer	Land, Reg.-Bezirk, Kreis, Gemeinde	Fläche km 2	Bevölkerung	Ein- wohner je km2	Post- leit- zahl 1)
08 1 17 044	Schlierbach.....	10,97	3 862	352	73278
08 1 17 049	Süßen, Stadt.....	12,78	10 122	792	73079
08 1 17 051	Uhingen, Stadt.....	24,79	13 854	559	73066
08 1 17 053	Wäschenbeuren.....	12,95	3 760	290	73116
08 1 17 055	Wangen.....	9,68	3 229	334	73117
08 1 17 058	Wiesensteig, Stadt.....	23,40	2 381	102	73349
08 1 17 060	Zell unter Aichelberg.....	6,39	2 776	434	73119
08 1 17 061	Lauterstein, Stadt.....	23,32	2 887	124	73111
	zusammen ...	642,33	256 136	399	X
08 1 18	Ludwigsburg Sitz: Ludwigsburg, Stadt				
08 1 18 001	Affalterbach.....	10,15	4 508	444	71563
08 1 18 003	Asperg, Stadt.....	5,80	11 907	2 053	71679
08 1 18 006	Benningen am Neckar.....	4,87	5 357	1 100	71726
08 1 18 007	Besigheim, Stadt.....	17,00	11 143	655	74354
08 1 18 010	Bönnigheim, Stadt.....	20,14	7 302	363	74357
08 1 18 011	Ditzingen, Stadt.....	30,42	23 888	785	71254
08 1 18 012	Eberdingen.....	26,21	6 397	244	71735
08 1 18 014	Erdmannhausen.....	8,71	4 774	548	71729
08 1 18 015	Erligheim.....	6,19	2 586	418	74391
08 1 18 016	Freudental.....	3,07	2 382	776	74392
08 1 18 018	Gemrigheim.....	8,23	3 688	448	74376
08 1 18 019	Gerlingen, Stadt.....	17,00	18 468	1 086	70839
08 1 18 021	Großbottwar, Stadt.....	25,51	7 984	313	71723
08 1 18 027	Hemmingen.....	12,34	7 688	623	71282
08 1 18 028	Hessigheim.....	5,03	2 132	424	74394
08 1 18 040	Kirchheim am Neckar.....	8,53	4 972	583	74366
08 1 18 046	Kornwestheim, Stadt.....	14,65	29 831	2 036	70806
08 1 18 047	Löchgau.....	10,95	5 190	474	74369
08 1 18 048	Ludwigsburg, Stadt.....	43,33	87 146	2 011	71638 *
08 1 18 049	Marbach am Neckar, Stadt.....	18,06	14 610	809	71672
08 1 18 050	Markgröningen, Stadt.....	28,16	14 345	509	71706
08 1 18 051	Möglingen.....	9,93	10 414	1 049	71696
08 1 18 053	Mundelsheim.....	10,20	3 159	310	74395
08 1 18 054	Murr.....	7,79	5 724	735	71711
08 1 18 059	Oberriexingen, Stadt.....	8,16	2 865	351	71739
08 1 18 060	Oberstenfeld.....	21,10	7 899	374	71720
08 1 18 063	Pleidelsheim.....	10,18	6 131	602	74385
08 1 18 067	Schwieberdingen.....	14,87	9 537	641	71701
08 1 18 068	Sersheim.....	11,48	4 985	434	74372
08 1 18 070	Steinheim an der Murr, Stadt.....	23,19	11 073	477	71711
08 1 18 071	Tamm.....	8,78	11 376	1 296	71732
08 1 18 073	Vaihingen an der Enz, Stadt.....	73,41	27 578	376	71665
08 1 18 074	Walheim.....	6,14	2 832	461	74399
08 1 18 076	Sachsenheim, Stadt.....	57,91	16 938	292	74343
08 1 18 077	Ingersheim.....	11,55	5 793	502	74379
08 1 18 078	Freiberg am Neckar, Stadt.....	13,14	15 147	1 153	71691
08 1 18 079	Bietigheim-Bissingen, Stadt.....	31,29	40 312	1 288	74321
08 1 18 080	Korntal-Münchingen, Stadt.....	20,71	17 369	839	70825
08 1 18 081	Remseck am Neckar.....	22,82	20 013	877	71686
	zusammen ...	687,00	495 443	721	X
08 1 19	Rems-Murr-Kreis Sitz: Waiblingen, Stadt				
08 1 19 001	Alfdorf.....	68,52	6 920	101	73553
08 1 19 003	Allmersbach im Tal.....	7,96	4 608	579	71573
08 1 19 004	Althütte.....	18,15	4 014	221	71566
08 1 19 006	Auenwald.....	19,76	6 650	337	71549
08 1 19 008	Backnang, Stadt.....	39,37	34 465	875	71522
08 1 19 018	Burgstetten.....	10,29	3 335	324	71576

3 Gemeinden in systematischer Ordnung mit Schlüsselnummer, Fläche, Bevölkerung, Bevölkerungsdichte und Postleitzahl am 31.12.1999

Schlüssel- nummer	Land, Reg.-Bezirk, Kreis, Gemeinde	Fläche km 2	Bevölkerung	Ein- wohner je km2	Post- leit- zahl 1)
08 1 19 020	Fellbach, Stadt.....	27,70	42 822	1 546	70734 *
08 1 19 024	Großerlach.....	27,14	2 624	97	71577
08 1 19 037	Kaisersbach.....	27,94	2 648	95	73667
08 1 19 038	Kirchberg an der Murr.....	13,22	3 668	277	71737
08 1 19 041	Korb.....	8,45	10 150	1 201	71404
08 1 19 042	Leutenbach.....	14,73	10 719	728	71397
08 1 19 044	Murrhardt, Stadt.....	71,13	14 208	200	71540
08 1 19 053	Oppenweiler.....	19,83	4 218	213	71570
08 1 19 055	Plüderhausen.....	26,13	9 534	365	73655
08 1 19 061	Rudersberg.....	39,37	11 327	288	73635
08 1 19 067	Schorndorf, Stadt.....	56,86	38 645	680	73614
08 1 19 068	Schwaikheim.....	9,22	8 866	962	71409
08 1 19 069	Spiegelberg.....	28,22	2 131	76	71579
08 1 19 075	Sulzbach an der Murr.....	40,11	5 267	131	71560
08 1 19 076	Urbach.....	20,76	8 023	386	73660
08 1 19 079	Waiblingen, Stadt.....	42,76	51 362	1 201	71332 *
08 1 19 083	Weissach im Tal.....	14,13	7 303	517	71554
08 1 19 084	Welzheim, Stadt.....	37,99	10 979	289	73642
08 1 19 085	Winnenden, Stadt.....	28,05	27 214	970	71364
08 1 19 086	Winterbach.....	17,10	7 675	449	73650
08 1 19 087	Aspach.....	35,46	8 113	229	71546
08 1 19 089	Berglen.....	25,87	5 999	232	73663
08 1 19 090	Remshalden.....	15,15	13 510	892	73630
08 1 19 091	Weinstadt, Stadt.....	31,71	25 484	804	71384
08 1 19 093	Kernen im Remstal.....	15,05	14 732	979	71394
	zusammen ...	858,13	407 213	475	X
	Landkreise zusammen ...	88 906,88	16 098 529	181	X
	Kreise zusammen ...	45 499,10	12 717 887	280	X
	Region zusammen ..	3 654,02	2 601 109	712	X
Region Franken					
Stadtkreis					
08 1 21 000	Heilbronn, Stadt.....	99,87	119 526	1 197	74072 *
Landkreise					
08 1 25	Heilbronn				
	Sitz: Heilbronn, Stadt				
08 1 25 001	Abstatt.....	9,66	4 280	443	74232
08 1 25 005	Bad Friedrichshall, Stadt.....	24,70	17 576	712	74177
08 1 25 006	Bad Rappenau, Stadt.....	73,54	19 492	265	74906
08 1 25 007	Bad Wimpfen, Stadt.....	19,38	6 735	348	74206
08 1 25 008	Beilstein, Stadt.....	25,25	6 158	244	71717
08 1 25 013	Brackenheim, Stadt.....	45,74	14 209	311	74336
08 1 25 017	Cleebronn.....	17,09	2 681	157	74389
08 1 25 021	Eberstadt.....	12,50	3 080	246	74246
08 1 25 024	Ellhofen.....	5,86	3 197	546	74248
08 1 25 026	Eppingen, Stadt.....	88,59	19 865	224	75031
08 1 25 027	Erlenbach.....	12,72	4 751	374	74235
08 1 25 030	Flein.....	8,47	6 065	716	74223
08 1 25 034	Gemmingen.....	19,08	4 965	260	75050
08 1 25 038	Güglingen, Stadt.....	16,22	6 128	378	74363
08 1 25 039	Gundelsheim, Stadt.....	38,44	7 477	195	74831
08 1 25 046	Ilsfeld.....	26,52	7 839	296	74360
08 1 25 047	Ittlingen.....	14,11	2 343	166	74930
08 1 25 048	Jagsthausen.....	17,67	1 483	84	74249
08 1 25 049	Kirchardt.....	21,50	5 305	247	74912
08 1 25 056	Lauffen am Neckar, Stadt.....	22,63	10 981	485	74348
08 1 25 057	Lehensteinsfeld.....	6,22	1 763	283	74251
08 1 25 058	Leingarten.....	23,47	9 924	423	74211

3 Gemeinden in systematischer Ordnung mit Schlüsselnummer, Fläche, Bevölkerung, Bevölkerungsdichte und Postleitzahl am 31.12.1999

Schlüssel- nummer	Land, Reg.-Bezirk, Kreis, Gemeinde	Fläche km 2	Bevölkerung	Ein- wohner je km2	Post- leitzahl 1)
08 1 25 059	Löwenstein, Stadt.....	23,46	3 016	129	74245
08 1 25 061	Massenbachhausen.....	8,76	3 742	427	74252
08 1 25 063	Möckmühl, Stadt.....	49,60	8 324	168	74219
08 1 25 065	Neckarsulm, Stadt.....	24,94	27 482	1 102	74172
08 1 25 066	Neckarwestheim.....	13,97	3 453	247	74382
08 1 25 068	Neudenau, Stadt.....	32,92	4 990	152	74861
08 1 25 069	Neuenstadt am Kocher, Stadt.....	41,18	8 977	218	74196
08 1 25 074	Nordheim.....	12,71	7 081	557	74226
08 1 25 078	Oedheim.....	21,25	5 756	271	74229
08 1 25 079	Offenau.....	5,65	2 577	456	74254
08 1 25 081	Pfaffenhofen.....	12,08	2 346	194	74397
08 1 25 084	Roigheim.....	14,01	1 416	101	74255
08 1 25 086	Schwaigern, Stadt.....	49,50	10 662	215	74193
08 1 25 087	Siegelsbach.....	7,68	1 618	211	74936
08 1 25 094	Talheim.....	11,62	4 541	391	74223
08 1 25 096	Untereisesheim.....	3,67	3 856	1 051	74257
08 1 25 098	Untergruppenbach.....	27,27	7 530	276	74199
08 1 25 102	Weinsberg, Stadt.....	22,21	11 495	518	74189
08 1 25 103	Widdern, Stadt.....	25,23	1 842	73	74259
08 1 25 107	Wüstenrot.....	30,02	6 771	226	71543
08 1 25 108	Zaberfeld.....	22,18	3 775	170	74374
08 1 25 110	Obersulm.....	31,07	13 065	421	74182
08 1 25 111	Hardthausen am Kocher.....	35,55	3 669	103	74239
08 1 25 113	Langenbrettach.....	23,97	3 297	138	74243
	zusammen ...	1 099,86	317 578	289	X
08 1 26	Hohenlohekreis Sitz: Künzelsau, Stadt				
08 1 26 011	Bretzfeld.....	64,69	11 728	181	74626
08 1 26 020	Dörzbach.....	32,36	2 327	72	74677
08 1 26 028	Forchtenberg, Stadt.....	38,07	5 014	132	74670
08 1 26 039	Ingelfingen, Stadt.....	46,47	5 855	126	74653
08 1 26 045	Krautheim, Stadt.....	52,91	4 733	89	74238
08 1 26 046	Künzelsau, Stadt.....	75,17	14 696	196	74653
08 1 26 047	Kupferzell.....	54,28	5 591	103	74635
08 1 26 056	Mulfingen.....	80,07	3 810	48	74673
08 1 26 058	Neuenstein, Stadt.....	47,84	6 142	128	74632
08 1 26 060	Niedernhall, Stadt.....	17,71	3 912	221	74676
08 1 26 066	Öhringen, Stadt.....	67,79	22 005	325	74613
08 1 26 069	Pfedelbach.....	41,28	8 374	203	74629
08 1 26 072	Schöntal.....	81,66	5 849	72	74214
08 1 26 085	Waldenburg, Stadt.....	31,55	3 130	99	74638
08 1 26 086	Weißbach.....	12,77	2 115	166	74679
08 1 26 094	Zweiflingen.....	32,09	1 649	51	74639
	zusammen ...	776,71	106 930	138	X
08 1 27	Schwäbisch Hall Sitz: Schwäbisch Hall, Stadt				
08 1 27 008	Blaufelden.....	90,18	5 252	58	74572
08 1 27 009	Braunsbach.....	52,85	2 472	47	74542
08 1 27 012	Bühlertann.....	23,59	2 894	123	74424
08 1 27 013	Bühlerzell.....	49,31	1 987	40	74426
08 1 27 014	Crailsheim, Stadt.....	109,08	32 085	294	74564
08 1 27 023	Fichtenberg.....	24,19	2 837	117	74427
08 1 27 025	Gaildorf, Stadt.....	62,56	12 309	197	74405
08 1 27 032	Gerabronn, Stadt.....	40,38	4 555	113	74582
08 1 27 043	Ilshofen, Stadt.....	54,89	5 843	106	74532
08 1 27 046	Kirchberg an der Jagst, Stadt.....	40,93	4 471	109	74592
08 1 27 047	Langenburg, Stadt.....	31,39	1 895	60	74595
08 1 27 052	Mainhardt.....	58,69	5 367	91	74535
08 1 27 056	Michelbach an der Bilz.....	17,69	3 328	188	74544

3 Gemeinden in systematischer Ordnung mit Schlüsselnummer, Fläche, Bevölkerung, Bevölkerungsdichte und Postleitzahl am 31.12.1999

Schlüssel- nummer	Land, Reg.-Bezirk, Kreis, Gemeinde	Fläche km 2	Bevölkerung	Ein- wohner je km2	Post- leitzahl 1)
08 1 27 059	Michelfeld.....	35,22	3 378	96	74545
08 1 27 062	Oberrot.....	37,91	3 612	95	74420
08 1 27 063	Obersontheim.....	54,82	4 584	84	74423
08 1 27 071	Rot am See.....	74,81	5 114	68	74585
08 1 27 073	Satteldorf.....	46,21	4 819	104	74589
08 1 27 075	Schrozberg, Stadt.....	105,20	6 157	59	74575
08 1 27 076	Schwäbisch Hall, Stadt.....	104,24	35 456	340	74523
08 1 27 079	Sulzbach-Laufen.....	43,96	2 549	58	74429
08 1 27 086	Untermünkheim.....	27,14	2 960	109	74547
08 1 27 089	Vellberg, Stadt.....	31,89	4 324	136	74541
08 1 27 091	Wallhausen.....	25,47	3 364	132	74599
08 1 27 099	Wolpertshausen.....	27,42	1 801	66	74549
08 1 27 100	Rosengarten.....	31,02	5 097	164	74538
08 1 27 101	Kreßberg.....	48,46	3 888	80	74594
08 1 27 102	Fichtenau.....	31,28	4 750	152	74579
08 1 27 103	Frankenhardt.....	69,87	4 588	66	74586
08 1 27 104	Stimpfach.....	33,35	3 083	92	74597
	zusammen ...	1 484,00	184 819	125	X
08 1 28	Main-Tauber-Kreis				
	Sitz: Tauberbischofsheim, Stadt				
08 1 28 006	Assamstadt.....	17,20	2 111	123	97959
08 1 28 007	Bad Mergentheim, Stadt.....	129,97	22 181	171	97980
08 1 28 014	Boxberg, Stadt.....	101,76	7 358	72	97944
08 1 28 020	Creglingen, Stadt.....	117,21	5 027	43	97993
08 1 28 039	Freudenberg, Stadt.....	34,78	4 113	118	97896
08 1 28 045	Großbrinderfeld.....	56,28	4 062	72	97950
08 1 28 047	Grünsfeld, Stadt.....	44,72	3 858	86	97947
08 1 28 058	Igersheim.....	42,84	5 503	128	97999
08 1 28 061	Königheim.....	61,23	3 404	56	97953
08 1 28 064	Külsheim, Stadt.....	81,46	5 921	73	97900
08 1 28 082	Niederstetten, Stadt.....	104,05	5 528	53	97996
08 1 28 115	Tauberbischofsheim, Stadt.....	69,34	13 194	190	97941
08 1 28 126	Weikersheim, Stadt.....	80,93	7 403	91	97990
08 1 28 128	Werbach.....	43,18	3 685	85	97956
08 1 28 131	Wertheim, Stadt.....	138,63	24 337	176	97877
08 1 28 137	Wittighausen.....	32,36	1 754	54	97957
08 1 28 138	Ahorn.....	54,03	2 300	43	74744
08 1 28 139	Lauda-Königshofen, Stadt.....	94,49	15 396	163	97922
	zusammen ...	1 304,46	137 135	105	X
	Landkreise zusammen ...	4 665,03	746 462	160	X
	Region zusammen ..	4 764,90	865 988	182	X
	Region Ostwürttemberg				
	Landkreise				
08 1 35	Heidenheim				
	Sitz: Heidenheim an der Brenz, Stadt				
08 1 35 010	Dischingen.....	78,06	4 648	60	89561
08 1 35 015	Gerstetten.....	92,43	11 871	128	89547
08 1 35 016	Giengen an der Brenz, Stadt.....	44,05	20 268	460	89537
08 1 35 019	Heidenheim an der Brenz, Stadt.....	107,10	51 301	479	89522 *
08 1 35 020	Herbrechtingen, Stadt.....	58,63	13 204	225	89542
08 1 35 021	Hermaringen.....	15,26	2 246	147	89568
08 1 35 025	Königsbrunn.....	45,46	7 479	165	89551
08 1 35 026	Nattheim.....	44,99	6 354	141	89564
08 1 35 027	Niederstotzingen, Stadt.....	29,80	4 894	164	89168
08 1 35 031	Sontheim an der Brenz.....	28,92	5 728	198	89567
08 1 35 032	Steinheim am Albuch.....	82,42	8 897	108	89555
	zusammen ...	627,12	136 890	218	X

3 Gemeinden in systematischer Ordnung mit Schlüsselnummer, Fläche, Bevölkerung, Bevölkerungsdichte und Postleitzahl am 31.12.1999

Schlüssel- nummer	Land, Reg.-Bezirk, Kreis, Gemeinde	Fläche km 2	Bevölkerung	Ein- wohner je km2	Post- leitz- zahl 1)
08 1 36	Ostalbkreis Sitz: Aalen, Stadt				
08 1 36 002	Abtsgmünd.....	71,61	7 266	101	73453
08 1 36 003	Adelmannsfelden.....	22,90	1 770	77	73486
08 1 36 007	Bartholomä.....	20,75	2 170	105	73566
08 1 36 009	Böbingen an der Rems.....	12,22	4 565	374	73560
08 1 36 010	Bopfingen, Stadt.....	77,00	12 498	162	73441
08 1 36 015	Durlangen.....	10,43	2 960	284	73568
08 1 36 018	Eilenberg.....	30,17	1 725	57	73488
08 1 36 019	Ellwangen (Jagst), Stadt.....	127,44	24 655	193	73479
08 1 36 020	Eschach.....	20,27	1 723	85	73569
08 1 36 021	Essingen.....	58,50	6 385	109	73457
08 1 36 024	Göggingen.....	11,38	2 395	210	73571
08 1 36 027	Gschwend.....	54,50	5 011	92	74417
08 1 36 028	Heubach, Stadt.....	25,81	10 198	395	73540
08 1 36 029	Heuchlingen.....	9,04	1 813	201	73572
08 1 36 033	Hüttlingen.....	18,71	5 673	303	73460
08 1 36 034	Iggingen.....	11,44	2 470	216	73574
08 1 36 035	Jagstzell.....	37,96	2 412	64	73489
08 1 36 037	Kirchheim am Ries.....	21,05	2 000	95	73467
08 1 36 038	Lauchheim, Stadt.....	40,96	4 453	109	73466
08 1 36 040	Leinzell.....	2,10	2 365	1 126	73575
08 1 36 042	Lorch, Stadt.....	34,28	11 086	323	73547
08 1 36 043	Mögglingen.....	10,27	3 863	376	73563
08 1 36 044	Mutlangen.....	8,78	5 730	653	73557
08 1 36 045	Neresheim, Stadt.....	118,56	8 206	69	73450
08 1 36 046	Neuler.....	36,27	3 024	83	73491
08 1 36 049	Obergröningen.....	5,86	433	74	73569
08 1 36 050	Oberkochen, Stadt.....	23,57	8 296	352	73447
08 1 36 060	Rosenberg.....	41,02	2 649	65	73494
08 1 36 061	Ruppertshofen.....	14,22	1 826	128	73577
08 1 36 062	Schechingen.....	11,87	2 458	207	73579
08 1 36 065	Schwäbisch Gmünd, Stadt.....	113,78	62 188	547	73525 *
08 1 36 066	Spraitbach.....	12,39	3 574	288	73565
08 1 36 068	Stödtlen.....	31,19	2 006	64	73495
08 1 36 070	Täferrot.....	12,00	1 000	83	73527
08 1 36 071	Tannhausen.....	17,73	1 879	106	73497
08 1 36 075	Unterschneidheim.....	68,07	4 573	67	73485
08 1 36 079	Waldstetten.....	20,95	7 179	343	73550
08 1 36 082	Westhausen.....	38,46	5 798	151	73463
08 1 36 084	Wört.....	18,17	1 508	83	73499
08 1 36 087	Riesbürg.....	17,96	2 282	127	73469
08 1 36 088	Aalen, Stadt.....	146,49	66 066	451	73430 *
08 1 36 089	Rainau.....	25,45	3 187	125	73492
	zusammen ...	1 511,58	313 318	207	X
	Landkreise zusammen ...	2 138,70	450 208	211	X
	Region zusammen ...	2 138,70	450 208	211	X
08 1	Reg.-Bez. insgesamt ..	10 557,62	3 917 305	371	X

3 Gemeinden in systematischer Ordnung mit Schlüsselnummer, Fläche, Bevölkerung, Bevölkerungsdichte und Postleitzahl am 31.12.1999

Schlüssel- nummer	Land, Reg.-Bezirk, Kreis, Gemeinde	Fläche km 2	Bevölkerung	Ein- wohner je km2	Post- leit- zahl 1)
Reg.-Bez. Karlsruhe					
Region Mittlerer Oberrhein					
Stadtkreise					
08 2 11 000	Baden-Baden, Stadt.....	140,18	52 627	375	76530 *
08 2 12 000	Karlsruhe, Stadt.....	173,49	277 204	1 598	76133 *
	zusammen ...	313,67	329 831	1 052	X
Landkreise					
08 2 15	Karlsruhe Sitz: Karlsruhe, Stadt				
08 2 15 007	Bretten, Stadt.....	71,12	27 172	382	75015
08 2 15 009	Bruchsal, Stadt.....	93,01	41 580	447	76646
08 2 15 017	Ettlingen, Stadt.....	56,74	38 433	677	76275
08 2 15 021	Forst.....	11,47	7 296	636	76694
08 2 15 025	Gondelsheim.....	14,86	3 103	209	75053
08 2 15 029	Hambrücken.....	10,97	5 051	460	76707
08 2 15 039	Kronau.....	10,91	5 502	504	76709
08 2 15 040	Kürnbach.....	12,67	2 401	190	75057
08 2 15 046	Malsch.....	51,24	13 662	267	76316
08 2 15 047	Marxzell.....	34,92	5 419	155	76359
08 2 15 059	Oberderdingen.....	33,57	10 054	299	75038
08 2 15 064	Östringen, Stadt.....	53,22	12 462	234	76684
08 2 15 066	Philippsburg, Stadt.....	50,56	12 245	242	76661
08 2 15 082	Sulzfeld.....	18,76	4 474	238	75056
08 2 15 084	Ubstadt-Weiher.....	36,48	12 363	339	76698
08 2 15 089	Walzbachtal.....	36,72	8 753	238	75045
08 2 15 090	Weingarten (Baden).....	29,40	9 264	315	76356
08 2 15 094	Zaisenhausen.....	10,11	1 623	161	75059
08 2 15 096	Karlsbad.....	38,01	16 132	424	76307
08 2 15 097	Kraichtal, Stadt.....	80,56	14 575	181	76703
08 2 15 099	Graben-Neudorf.....	28,80	11 077	385	76676
08 2 15 100	Bad Schönborn.....	24,09	11 018	457	76669
08 2 15 101	Pfinztal.....	31,05	17 764	572	76327
08 2 15 102	Eggenstein-Leopoldshafen.....	26,09	14 826	568	76344
08 2 15 103	Karlsdorf-Neuthard.....	14,01	9 104	650	76689
08 2 15 105	Linkenheim-Hochstetten.....	23,60	11 554	490	76351
08 2 15 106	Waghäusel, Stadt.....	42,84	19 565	457	68753
08 2 15 107	Oberhausen-Rheinhausen.....	18,95	9 265	489	68794
08 2 15 108	Rheinstetten.....	32,31	20 261	627	76287
08 2 15 109	Stutensee.....	45,67	21 375	468	76297
08 2 15 110	Waldbronn.....	11,35	12 316	1 085	76337
08 2 15 111	Dettenheim.....	30,89	6 740	218	76706
	zusammen ...	1 084,95	416 429	384	X
08 2 16	Rastatt Sitz: Rastatt, Stadt				
08 2 16 002	Au am Rhein.....	13,29	3 299	248	76474
08 2 16 005	Bietigheim.....	13,90	5 897	424	76467
08 2 16 006	Bischweier.....	4,59	3 049	664	76476
08 2 16 007	Bühl, Stadt.....	73,21	28 496	389	77815
08 2 16 008	Bühlertal.....	17,68	8 181	463	77830
08 2 16 009	Durmersheim.....	26,15	11 430	437	76448
08 2 16 012	Elchesheim-Illingen.....	10,14	3 095	305	76477
08 2 16 013	Forbach.....	131,82	5 639	43	76596



3 Gemeinden in systematischer Ordnung mit Schlüsselnummer, Fläche, Bevölkerung, Bevölkerungsdichte und Postleitzahl am 31.12.1999

Schlüssel- nummer	Land, Reg.-Bezirk, Kreis, Gemeinde	Fläche km 2	Bevölkerung	Ein- wohner je km2	Post- leit- zahl 1)
08 2 16 015	Gaggenau, Stadt.....	65,05	29 721	457	76571
08 2 16 017	Gernsbach, Stadt.....	82,09	14 513	177	76593
08 2 16 022	Hügelsheim.....	14,97	4 836	323	76549
08 2 16 023	Iffezheim.....	19,95	4 700	236	76473
08 2 16 024	Kuppenheim, Stadt.....	18,08	7 635	422	76456
08 2 16 028	Lichtenau, Stadt.....	27,62	4 986	181	77839
08 2 16 029	Loffenau.....	17,07	2 674	157	76597
08 2 16 033	Muggensturm.....	11,56	5 983	518	76461
08 2 16 039	Ötigheim.....	10,97	4 392	400	76470
08 2 16 041	Ottersweier.....	29,21	6 255	214	77833
08 2 16 043	Rastatt, Stadt.....	59,02	46 437	787	76437
08 2 16 049	Sinzheim.....	28,50	10 498	368	76547
08 2 16 052	Steinmauern.....	12,40	2 689	217	76479
08 2 16 059	Weisenbach.....	9,07	2 636	291	76599
08 2 16 063	Rheinmünster.....	42,47	6 488	153	77836
	zusammen ...	738,81	223 529	303	X
	Landkreise zusammen ...	1 823,76	639 958	351	X
	Region zusammen ...	2 137,43	969 789	454	X
Region Unterer Neckar					
Stadtkreise					
08 2 21 000	Heidelberg, Stadt.....	108,83	139 672	1 283	69117 *
08 2 22 000	Mannheim, Universitätsstadt.....	144,96	307 730	2 123	68159 *
	zusammen ...	253,79	447 402	1 763	X
Landkreise					
08 2 25	Neckar-Odenwald-Kreis Sitz: Mosbach, Stadt				
08 2 25 001	Adelsheim, Stadt.....	43,84	5 430	124	74740
08 2 25 002	Aglasterhausen.....	22,85	4 615	202	74858
08 2 25 009	Billigheim.....	48,97	5 791	118	74842
08 2 25 010	Binau.....	4,83	1 353	280	74862
08 2 25 014	Buchen (Odenwald), Stadt.....	138,99	18 478	133	74722
08 2 25 024	Fahrenbach.....	16,42	2 876	175	74864
08 2 25 032	Hardheim.....	87,02	7 493	86	74736
08 2 25 033	Haßmersheim.....	19,15	4 828	252	74855
08 2 25 039	Höpfingen.....	30,47	3 197	105	74746
08 2 25 042	Hüffenhardt.....	17,62	2 094	119	74928
08 2 25 052	Limbach.....	43,62	4 739	109	74838
08 2 25 058	Mosbach, Stadt.....	62,23	25 051	403	74821
08 2 25 060	Mudau.....	107,55	5 108	47	69427
08 2 25 064	Neckargerach.....	15,32	2 383	156	69437
08 2 25 067	Neckarzimmern.....	8,18	1 564	191	74865
08 2 25 068	Neunkirchen.....	15,95	1 740	109	74867
08 2 25 074	Obrigheim.....	24,27	5 266	217	74847
08 2 25 075	Osterburken, Stadt.....	47,32	6 224	132	74706
08 2 25 082	Rosenberg.....	40,97	2 157	53	74749
08 2 25 091	Seckach.....	27,85	4 375	157	74743
08 2 25 109	Walldürn, Stadt.....	105,88	11 896	112	74731
08 2 25 113	Zwingenberg.....	4,70	725	154	69439
08 2 25 114	Ravenstein, Stadt.....	55,99	3 034	54	74747
08 2 25 115	Schefflitz.....	36,97	4 372	118	74850
08 2 25 116	Schwarzach.....	8,37	3 229	386	74869
08 2 25 117	Elztal.....	46,64	5 972	128	74834
08 2 25 118	Waldbrunn.....	44,33	4 948	112	69429
	zusammen ...	1 126,30	148 938	132	X

3 Gemeinden in systematischer Ordnung mit Schlüsselnummer, Fläche, Bevölkerung, Bevölkerungsdichte und Postleitzahl am 31.12.1999

Schlüssel- nummer	Land, Reg.-Bezirk, Kreis, Gemeinde	Fläche km 2	Bevölkerung	Ein- wohner je km2	Post- leit- zahl 1)
08 2 26	Rhein-Neckar-Kreis Sitz: Heidelberg, Stadt				
08 2 26 003	Altlußheim.....	15,96	5 139	322	68804
08 2 26 006	Bammental.....	12,16	6 501	535	69245
08 2 26 009	Brühl.....	10,19	14 021	1 376	68782
08 2 26 010	Dielheim.....	22,67	8 726	385	69234
08 2 26 012	Dossenheim.....	14,14	11 569	818	69221
08 2 26 013	Eberbach, Stadt.....	81,16	15 710	194	69412
08 2 26 017	Epfenbach.....	12,97	2 429	187	74925
08 2 26 018	Eppelheim, Stadt.....	5,70	13 610	2 388	69214
08 2 26 020	Eschelbronn.....	8,24	2 580	313	74927
08 2 26 022	Gaiberg.....	4,15	2 413	581	69251
08 2 26 027	Heddesbach.....	8,21	529	64	69434
08 2 26 028	Heddesheim.....	14,71	11 473	780	68542
08 2 26 029	Heiligkreuzsteinach.....	19,61	3 029	154	69253
08 2 26 031	Hemsbach, Stadt.....	12,86	12 405	965	69502
08 2 26 032	Hockenheim, Stadt.....	34,85	20 009	574	68766
08 2 26 036	Ilvesheim.....	5,89	7 036	1 195	68549
08 2 26 037	Ketsch.....	16,52	12 957	784	68775
08 2 26 038	Ladenburg, Stadt.....	19,00	11 547	608	68526
08 2 26 040	Laudenbach.....	10,29	5 700	554	69514
08 2 26 041	Leimen, Stadt.....	20,64	25 850	1 252	69181
08 2 26 046	Malsch.....	6,77	3 216	475	69254
08 2 26 048	Mauer.....	6,30	3 441	546	69256
08 2 26 049	Meckesheim.....	16,33	5 407	331	74909
08 2 26 054	Mühlhausen.....	15,31	7 747	506	69242
08 2 26 055	Neckarbischofsheim, Stadt.....	26,41	3 982	151	74924
08 2 26 056	Neckargemünd, Stadt.....	26,15	14 233	544	69151
08 2 26 058	Neidenstein.....	6,48	1 855	286	74933
08 2 26 059	Neußheim.....	3,39	6 085	1 795	68809
08 2 26 060	Nußloch.....	13,59	10 419	767	69226
08 2 26 062	Oftersheim.....	12,78	10 413	815	68723
08 2 26 063	Plankstadt.....	8,39	9 654	1 151	68723
08 2 26 065	Rauenberg, Stadt.....	11,12	7 218	649	69231
08 2 26 066	Reichartshausen.....	10,00	1 828	183	74934
08 2 26 068	Reilingen.....	16,36	6 924	423	68799
08 2 26 076	Sandhausen.....	14,55	13 832	951	69207
08 2 26 080	Schönau, Stadt.....	22,49	4 736	211	69250
08 2 26 081	Schönbrunn.....	34,48	3 107	90	69436
08 2 26 082	Schriesheim, Stadt.....	31,64	13 977	442	69198
08 2 26 084	Schwetzingen, Stadt.....	21,62	22 380	1 035	68723
08 2 26 085	Sinsheim, Stadt.....	126,96	33 992	268	74889
08 2 26 086	Spechbach.....	8,52	1 669	196	74937
08 2 26 091	Waibstadt, Stadt.....	25,57	5 619	220	74915
08 2 26 095	Walldorf, Stadt.....	19,91	14 055	706	69190
08 2 26 096	Weinheim, Stadt.....	58,11	42 718	735	69469
08 2 26 097	Wiesenbach.....	11,13	3 054	274	69257
08 2 26 098	Wiesloch, Stadt.....	30,26	25 528	844	69168
08 2 26 099	Wilhelmsfeld.....	4,75	3 327	700	69259
08 2 26 101	Zuzenhausen.....	11,64	2 011	173	74939
08 2 26 102	Angelbachtal.....	17,92	4 713	263	74918
08 2 26 103	Sankt Leon-Rot.....	25,56	12 033	471	68789
08 2 26 104	Lobbach.....	14,91	2 408	162	74931
08 2 26 105	Edingen-Neckarhausen.....	12,04	13 783	1 145	68535
08 2 26 106	Heimstadt-Bargen.....	27,95	3 887	139	74921
08 2 26 107	Hirschberg an der Bergstraße.....	12,35	9 470	767	69493
	zusammen ...	1 061,66	521 954	492	X
	Landkreise zusammen ...	2 187,96	670 892	307	X
	Region zusammen ...	2 441,75	1 118 294	458	X

3 Gemeinden in systematischer Ordnung mit Schlüsselnummer, Fläche, Bevölkerung,  
Bevölkerungsdichte und Postleitzahl am 31.12.1999

Schlüssel- nummer	Land, Reg.-Bezirk, Kreis, Gemeinde	Fläche km 2	Bevölkerung	Ein- wohner je km2	Post- leitzahl 1)
Region Nordschwarzwald					
Stadtkreis					
08 2 31 000	Pforzheim, Stadt.....	97,84	117 227	1 198	75158 *
Landkreise					
08 2 35	Calw				
	Sitz: Calw, Stadt				
08 2 35 006	Altensteig, Stadt.....	53,22	10 772	202	72213
08 2 35 007	Althengstett.....	19,16	7 867	411	75382
08 2 35 008	Bad Liebenzell, Stadt.....	33,80	9 336	276	75378
08 2 35 018	Dobel.....	18,43	2 283	124	75335
08 2 35 020	Ebhausen.....	24,56	4 761	194	72224
08 2 35 022	Egenhausen.....	10,01	1 949	195	72227
08 2 35 025	Enzklosterle.....	20,20	1 341	66	75337
08 2 35 029	Gechingen.....	14,68	3 921	267	75391
08 2 35 032	Haibach, Stadt.....	28,92	5 806	201	72221
08 2 35 033	Bad Herrenalb, Stadt.....	33,03	7 278	220	76332
08 2 35 035	Höfen an der Enz.....	9,08	1 698	187	75339
08 2 35 046	Nagold, Stadt.....	63,09	22 661	359	72202
08 2 35 047	Neubulach, Stadt.....	24,69	5 219	211	75387
08 2 35 050	Neuweiler.....	51,30	3 102	60	75389
08 2 35 055	Oberreichenbach.....	35,99	2 788	77	75394
08 2 35 057	Ostelsheim.....	9,23	2 259	245	75395
08 2 35 060	Rohrdorf.....	3,93	1 966	500	72229
08 2 35 065	Schömbach.....	37,22	8 508	229	75328
08 2 35 066	Simmersfeld.....	44,18	2 126	48	72226
08 2 35 067	Simmozheim.....	9,50	2 645	278	75397
08 2 35 073	Unterreichenbach.....	6,30	2 242	356	75399
08 2 35 079	Bad Wildbad im Schwarzwald, Stadt.....	105,27	11 215	107	75323
08 2 35 080	Wildberg, Stadt.....	56,68	10 257	181	72218
08 2 35 084	Bad Teinach-Zavelstein, Stadt.....	25,18	2 903	115	75385
08 2 35 085	Calw, Stadt.....	59,88	23 391	391	75365
	zusammen ...	797,53	158 294	198	X
08 2 36	Enzkreis				
	Sitz: Pforzheim, Stadt				
08 2 36 004	Birkenfeld.....	19,04	10 127	532	75217
08 2 36 011	Eisingen.....	8,03	4 485	559	75239
08 2 36 013	Engelsbrand.....	15,19	4 269	281	75331
08 2 36 019	Friedrichshausen.....	8,54	3 545	415	71292
08 2 36 025	Heimsheim, Stadt.....	14,32	5 164	361	71296
08 2 36 028	Illingen.....	29,36	7 183	245	75428
08 2 36 030	Ispringen.....	8,21	6 054	737	75228
08 2 36 031	Kieselbronn.....	8,63	2 753	319	75249
08 2 36 033	Knittlingen, Stadt.....	26,33	7 477	284	75438
08 2 36 038	Maulbronn, Stadt.....	25,44	6 470	254	75433
08 2 36 039	Mönsheim.....	16,78	2 474	147	71297
08 2 36 040	Mühlacker, Stadt.....	54,32	25 969	478	75417
08 2 36 043	Neuenbürg, Stadt.....	28,17	7 703	273	75305
08 2 36 044	Neuhausen.....	29,76	5 394	181	75242
08 2 36 046	Niefern-Öschelbronn.....	22,02	11 810	536	75223
08 2 36 050	Ötisheim.....	14,27	4 763	334	75443
08 2 36 061	Sternenfels.....	17,32	2 717	157	75447
08 2 36 062	Tiefenbronn.....	14,79	5 418	366	75233
08 2 36 065	Wiernsheim.....	24,62	6 398	260	75446
08 2 36 067	Wimsheim.....	8,06	2 619	325	71299
08 2 36 068	Wurmberg.....	7,36	2 731	371	75449

3 Gemeinden in systematischer Ordnung mit Schlüsselnummer, Fläche, Bevölkerung,  
Bevölkerungsdichte und Postleitzahl am 31.12.1999

Schlüssel- nummer	Land, Reg.-Bezirk, Kreis, Gemeinde	Fläche km 2	Bevölkerung	Ein- wohner je km2	Post- leitzahl 1)
08 2 36 070	Keltern.....	29,83	8 883	298	75210
08 2 36 071	Remchingen.....	24,06	11 409	474	75196
08 2 36 072	Straubenhardt.....	33,08	10 331	312	75334
08 2 36 073	Neulingen.....	23,38	6 340	271	75245
08 2 36 074	Kämpfelbach.....	13,64	6 079	446	75236
08 2 36 075	Ölbronn-Dürrn.....	15,64	3 378	216	75248
08 2 36 076	Königsbach-Stein.....	33,72	9 647	286	75203
	zusammen ...	573,91	191 590	334	X
08 2 37	Freudenstadt Sitz: Freudenstadt, Stadt				
08 2 37 002	Alpirsbach, Stadt.....	64,55	6 932	107	72275
08 2 37 004	Baiersbronn.....	189,69	16 259	86	72270
08 2 37 008	Betzweiler-Wäldle.....	10,32	1 445	140	72291
08 2 37 019	Dornstetten, Stadt.....	24,21	7 798	322	72280
08 2 37 024	Empfingen.....	18,29	5 005	274	72186
08 2 37 027	Eutingen im Gäu.....	32,82	5 239	160	72184
08 2 37 028	Freudenstadt, Stadt.....	87,59	23 488	268	72250
08 2 37 030	Glatten.....	15,51	2 472	159	72293
08 2 37 032	Grömbach.....	12,18	648	53	72294
08 2 37 040	Horb am Neckar, Stadt.....	119,81	25 154	210	72160
08 2 37 045	Loßburg.....	68,94	6 419	93	72290
08 2 37 054	Pfalzgrafenweiler.....	44,72	6 712	150	72285
08 2 37 061	Schopfloch.....	17,04	2 460	144	72296
08 2 37 072	Wörnersberg.....	3,48	207	59	72299
08 2 37 073	Seewald.....	58,50	2 414	41	72297
08 2 37 074	Waldachtal.....	29,87	6 056	203	72178
08 2 37 075	Bad Rippoldsau-Schapbach.....	73,14	2 355	32	77776
	zusammen ...	870,66	121 063	139	X
	Landkreise zusammen ...	2 242,10	470 947	210	X
	Region zusammen ...	2 339,94	588 174	251	X
08 2	Reg.-Bez. insgesamt ..	6 919,12	2 676 257	387	X
	Reg.-Bez. Freiburg				
	Region Südlicher Oberrhein				
	Stadtkreis				
08 3 11 000	Freiburg im Breisgau, Stadt.....	153,06	202 455	1 323	79098 *
	Landkreise				
08 3 15	Breisgau-Hochschwarzwald Sitz: Freiburg im Breisgau, Stadt				
08 3 15 003	Au.....	3,99	1 278	320	79280
08 3 15 004	Auggen.....	14,15	2 282	161	79424
08 3 15 006	Bad Krozingen.....	35,66	14 820	416	79189
08 3 15 007	Badenweiler.....	13,02	3 677	282	79410
08 3 15 008	Ballrechten-Dottingen.....	6,62	2 056	311	79282
08 3 15 013	Bötzingen.....	12,99	5 096	392	79268
08 3 15 014	Bollschweil.....	16,42	2 299	140	79283
08 3 15 015	Breisach am Rhein, Stadt.....	54,58	12 995	238	79206
08 3 15 016	Breitnau.....	39,90	1 806	45	79874
08 3 15 020	Buchenbach.....	38,99	3 217	83	79256
08 3 15 022	Buggingen.....	15,32	3 744	244	79426
08 3 15 028	Ebringen.....	8,18	2 567	314	79285
08 3 15 030	Eichstetten am Kaiserstuhl.....	12,31	3 144	255	79356
08 3 15 031	Eisenbach (Hochschwarzwald).....	28,78	2 352	82	79871
08 3 15 033	Eschbach.....	10,03	1 992	199	79427
08 3 15 037	Feldberg (Schwarzwald).....	24,97	1 770	71	79868

3 Gemeinden in systematischer Ordnung mit Schlüsselnummer, Fläche, Bevölkerung, Bevölkerungsdichte und Postleitzahl am 31.12.1999

Schlüssel- nummer	Land, Reg.-Bezirk, Kreis, Gemeinde	Fläche km 2	Bevölkerung	Ein- wohner je km2	Post- leit- zahl 1)
08 3 15 039	Friedenweiler.....	27,08	2 076	77	79877
08 3 15 041	Glottental.....	30,76	2 979	97	79286
08 3 15 043	Gottenheim.....	8,74	2 429	278	79288
08 3 15 047	Gundelfingen.....	14,28	11 111	778	79194
08 3 15 048	Hartheim.....	26,05	4 373	168	79258
08 3 15 050	Heitersheim, Stadt.....	11,71	5 553	474	79423
08 3 15 051	Heuweiler.....	4,03	1 018	253	79194
08 3 15 052	Hinterzarten.....	33,37	2 549	76	79856
08 3 15 056	Horben.....	8,75	955	109	79289
08 3 15 059	Ihringen.....	23,00	5 599	243	79241
08 3 15 064	Kirchzarten.....	21,14	9 510	450	79199
08 3 15 068	Lenzkirch.....	57,90	5 115	88	79853
08 3 15 070	Löffingen, Stadt.....	88,03	7 507	85	79843
08 3 15 072	Merdingen.....	14,39	2 473	172	79291
08 3 15 073	Merzhausen.....	2,76	4 556	1 651	79249
08 3 15 074	Müllheim, Stadt.....	57,91	17 337	299	79379
08 3 15 076	Neuenburg am Rhein, Stadt.....	44,12	10 867	246	79395
08 3 15 084	Oberried.....	66,32	2 677	40	79254
08 3 15 089	Pfaffenweiler.....	3,61	2 615	724	79292
08 3 15 094	Sankt Märgen.....	33,32	1 834	55	79274
08 3 15 095	Sankt Peter.....	35,93	2 410	67	79271
08 3 15 098	Schallstadt.....	19,56	5 724	293	79227
08 3 15 102	Schluchsee.....	69,44	2 531	36	79859
08 3 15 107	Sölden.....	3,80	1 171	308	79294
08 3 15 108	Staufen im Breisgau, Stadt.....	23,26	7 230	311	79219
08 3 15 109	Stegen.....	26,32	4 353	165	79252
08 3 15 111	Sulzburg, Stadt.....	22,73	2 613	115	79295
08 3 15 113	Titisee-Neustadt, Stadt.....	89,66	12 002	134	79822
08 3 15 115	Umkirch.....	8,72	5 157	591	79224
08 3 15 125	Wittnau.....	5,04	1 342	266	79299
08 3 15 130	Münstertal/ Schwarzwald.....	67,73	5 135	76	79244
08 3 15 131	Ehrenkirchen.....	37,80	6 432	170	79238
08 3 15 132	March.....	17,78	8 738	491	79232
08 3 15 133	Vogtsburg im Kaiserstuhl, Stadt.....	37,40	5 704	153	79235
	zusammen ...	1 378,35	238 770	173	X
08 3 16	Emmendingen Sitz: Emmendingen, Stadt				
08 3 16 002	Bahlingen am Kaiserstuhl.....	12,66	3 608	285	79353
08 3 16 003	Biederbach.....	31,36	1 677	53	79215
08 3 16 009	Denzlingen.....	16,95	12 757	753	79211
08 3 16 010	Elzach, Stadt.....	75,28	6 939	92	79215
08 3 16 011	Emmendingen, Stadt.....	33,79	24 919	737	79312
08 3 16 012	Endingen am Kaiserstuhl, Stadt.....	26,72	8 588	321	79346
08 3 16 013	Forchheim.....	10,78	1 215	113	79362
08 3 16 014	Gutach im Breisgau.....	24,77	4 273	173	79261
08 3 16 017	Herbolzheim, Stadt.....	35,48	9 246	261	79336
08 3 16 020	Kenzingen, Stadt.....	36,93	8 914	241	79341
08 3 16 024	Malterdingen.....	11,14	2 677	240	79364
08 3 16 036	Reute.....	4,79	3 037	634	79276
08 3 16 037	Riegel.....	18,34	3 365	183	79359
08 3 16 038	Sasbach am Kaiserstuhl.....	20,78	3 190	154	79361
08 3 16 039	Sexau.....	16,30	3 157	194	79350
08 3 16 042	Simonswald.....	74,31	3 107	42	79263
08 3 16 043	Teningen.....	40,27	11 673	290	79331
08 3 16 045	Vörstetten.....	7,89	2 668	338	79279
08 3 16 049	Weisweil.....	19,09	2 052	107	79367
08 3 16 051	Wyhl am Kaiserstuhl.....	16,95	3 584	211	79369
08 3 16 053	Rheinhausen.....	21,99	3 274	149	79365
08 3 16 054	Freiamt.....	52,92	4 130	78	79348
08 3 16 055	Winden im Elztal.....	21,96	2 749	125	79297
08 3 16 056	Waldkirch, Stadt.....	48,47	19 607	405	79183
	zusammen ...	679,92	150 406	221	X

3 Gemeinden in systematischer Ordnung mit Schlüsselnummer, Fläche, Bevölkerung,  
Bevölkerungsdichte und Postleitzahl am 31.12.1999

Schlüssel- nummer	Land, Reg.-Bezirk, Kreis, Gemeinde	Fläche km 2	Bevölkerung	Ein- wohner je km2	Post- leitz- zahl 1)
08 3 17	Ortenaukreis Sitz: Offenburg, Stadt				
08 3 17 001	Achern, Stadt.....	65,26	23 463	360	77855
08 3 17 005	Appenweiler.....	38,03	9 591	252	77767
08 3 17 008	Bad Peterstal-Griesbach.....	41,24	2 963	72	77740
08 3 17 009	Berghaupten.....	9,69	2 370	245	77791
08 3 17 011	Biberach.....	22,39	3 246	145	77781
08 3 17 021	Durbach.....	26,33	3 886	148	77770
08 3 17 026	Ettenheim, Stadt.....	48,90	11 465	234	77955
08 3 17 029	Fischerbach.....	20,30	1 659	82	77716
08 3 17 031	Friesenheim.....	46,60	12 398	266	77948
08 3 17 034	Gengenbach, Stadt.....	61,91	10 851	175	77723
08 3 17 039	Gutach (Schwarzwaldbahn).....	31,74	2 257	71	77793
08 3 17 040	Haslach im Kinzigtal, Stadt.....	18,70	6 951	372	77716
08 3 17 041	Hausach, Stadt.....	36,07	5 712	158	77756
08 3 17 046	Hofstetten.....	18,15	1 633	90	77716
08 3 17 047	Hohberg.....	28,94	7 587	262	77749
08 3 17 051	Hornberg, Stadt.....	54,45	4 521	83	78132
08 3 17 056	Kappelrodeck.....	17,93	5 843	326	77876
08 3 17 057	Kehl, Stadt.....	75,06	33 359	444	77694
08 3 17 059	Kippenheim.....	20,86	5 099	244	77971
08 3 17 065	Lahr/ Schwarzwald, Stadt.....	69,79	42 411	608	77933
08 3 17 067	Lautenbach.....	21,55	1 906	88	77794
08 3 17 068	Lauf.....	15,01	3 900	260	77886
08 3 17 073	Mahlberg, Stadt.....	16,59	4 477	270	77972
08 3 17 075	Meißenheim.....	21,33	3 553	167	77974
08 3 17 078	Mühlenbach.....	31,22	1 666	53	77796
08 3 17 085	Nordrach.....	37,75	1 980	52	77787
08 3 17 088	Oberharmersbach.....	40,92	2 559	63	77784
08 3 17 089	Oberkirch, Stadt.....	69,14	19 552	283	77704
08 3 17 093	Oberwolfach.....	51,27	2 772	54	77709
08 3 17 096	Offenburg, Stadt.....	78,39	56 891	726	77652 *
08 3 17 097	Ohlsbach.....	11,14	2 898	260	77797
08 3 17 098	Oppenau, Stadt.....	73,04	5 172	71	77728
08 3 17 100	Ortenberg.....	5,66	3 173	561	77799
08 3 17 102	Ottenhöfen im Schwarzwald.....	25,26	3 268	129	77883
08 3 17 110	Renchen, Stadt.....	32,08	6 935	216	77871
08 3 17 113	Ringsheim.....	11,31	2 071	183	77975
08 3 17 114	Rust.....	13,27	3 370	254	77977
08 3 17 116	Sasbach.....	16,72	5 380	322	77880
08 3 17 118	Sasbachwalden.....	18,13	2 440	135	77887
08 3 17 121	Schuttertal.....	50,28	3 347	67	77978
08 3 17 122	Schutterwald.....	21,04	6 934	330	77746
08 3 17 126	Seebach.....	19,05	1 444	76	77889
08 3 17 127	Seelbach.....	29,90	5 225	175	77960
08 3 17 129	Steinach.....	33,33	3 894	117	77790
08 3 17 141	Willstätt.....	55,26	8 881	161	77731
08 3 17 145	Wolfach, Stadt.....	67,99	5 928	87	77709
08 3 17 146	Zell am Harmersbach, Stadt.....	36,43	7 936	218	77736
08 3 17 150	Schwanau.....	38,33	6 473	169	77963
08 3 17 151	Neuried.....	57,85	9 022	156	77743
08 3 17 152	Kappel-Grafenhausen.....	25,72	4 652	181	77966
08 3 17 153	Rheinau, Stadt.....	73,43	10 643	145	77866
08 3 17 971	Gemeindefreier Grundbesitz.....	9,98	-	-	-
	zusammen ...	1 860,71	405 607	218	X
	Landkreise zusammen ...	3 918,98	794 783	203	X
	Region zusammen ...	4 072,04	997 238	245	X

3 Gemeinden in systematischer Ordnung mit Schlüsselnummer, Fläche, Bevölkerung,  
Bevölkerungsdichte und Postleitzahl am 31.12.1999

Schlüssel- nummer	Land, Reg.-Bezirk, Kreis, Gemeinde	Fläche km 2	Bevölkerung	Ein- wohner je km2	Post- leit- zahl 1)
Region Schwarzwald-Baar-Heuberg					
Landkreise					
08 3 25	Rottweil Sitz: Rottweil, Stadt				
08 3 25 001	Aichhalden.....	25,74	4 182	162	78733
08 3 25 009	Bösingen.....	22,45	3 410	152	78662
08 3 25 011	Dietingen.....	42,25	2 894	92	78661
08 3 25 012	Dornhan, Stadt.....	44,93	6 153	137	72175
08 3 25 014	Dunningen.....	48,45	5 749	119	78655
08 3 25 015	Epfendorf.....	29,71	3 470	117	78736
08 3 25 024	Hardt.....	10,17	2 491	245	78739
08 3 25 036	Lauterbach.....	19,95	3 318	166	78730
08 3 25 045	Oberndorf am Neckar, Stadt.....	55,93	14 623	261	78727
08 3 25 049	Rottweil, Stadt.....	71,76	25 180	351	78628
08 3 25 050	Schenkenzell.....	42,14	1 995	47	77773
08 3 25 051	Schiltach, Stadt.....	34,22	4 038	118	77761
08 3 25 053	Schramberg, Stadt.....	45,69	18 960	415	78713
08 3 25 057	Sulz am Neckar, Stadt.....	87,60	12 453	142	72172
08 3 25 058	Tennenbronn.....	35,01	3 821	109	78144
08 3 25 060	Villingendorf.....	9,33	3 061	328	78667
08 3 25 061	Vöhringen.....	24,72	3 917	158	72189
08 3 25 064	Wellendingen.....	17,47	2 964	170	78669
08 3 25 069	Zimmern ob Rottweil.....	33,76	5 810	172	78658
08 3 25 070	Fluorn-Winzeln.....	24,59	3 234	132	78737
08 3 25 071	Eschbronn.....	11,41	2 066	181	78664
08 3 25 072	Deißlingen.....	32,16	5 839	182	78652
	zusammen ...	769,44	140 628	183	X
08 3 26	Schwarzwald-Baar-Kreis Sitz: Villingen-Schwenningen, Stadt				
08 3 26 003	Bad Dürkheim, Stadt.....	62,09	12 080	195	78073
08 3 26 005	Blumberg, Stadt.....	98,68	10 734	109	78176
08 3 26 006	Bräunlingen, Stadt.....	62,10	6 115	98	78199
08 3 26 010	Dauchingen.....	10,04	3 528	351	78083
08 3 26 012	Donaueschingen, Stadt.....	104,63	21 160	202	78166
08 3 26 017	Furtwangen im Schwarzwald, Stadt.....	82,57	9 865	119	78120
08 3 26 020	Gütenbach.....	18,49	1 423	77	78148
08 3 26 027	Hüfingen, Stadt.....	58,53	7 666	131	78183
08 3 26 031	Königsfeld im Schwarzwald.....	40,24	5 855	146	78126
08 3 26 037	Mönchweiler.....	9,60	3 205	334	78087
08 3 26 041	Niedereschach.....	33,07	5 769	174	78078
08 3 26 052	Sankt Georgen im Schwarzwald, Stadt.....	59,85	13 970	233	78112
08 3 26 054	Schönwald im Schwarzwald.....	27,81	2 532	91	78141
08 3 26 055	Schonach im Schwarzwald.....	36,71	4 284	117	78136
08 3 26 060	Triberg im Schwarzwald, Stadt.....	33,32	5 546	166	78098
08 3 26 061	Tuningen.....	15,59	2 724	175	78609
08 3 26 065	Unterkirnach.....	13,17	2 864	217	78089
08 3 26 068	Vöhrenbach, Stadt.....	70,47	4 098	58	78147
08 3 26 074	Villingen-Schwenningen, Stadt.....	165,47	80 891	489	78050 *
08 3 26 075	Brigachtal.....	22,80	5 296	232	78086
	zusammen ...	1 025,23	209 605	204	X

3 Gemeinden in systematischer Ordnung mit Schlüsselnummer, Fläche, Bevölkerung, Bevölkerungsdichte und Postleitzahl am 31.12.1999

Schlüssel- nummer	Land, Reg.-Bezirk, Kreis, Gemeinde	Fläche km 2	Bevölkerung	Ein- wohner je km2	Post- leit- zahl 1)
08 3 27	Tuttlingen Sitz: Tuttlingen, Stadt				
08 3 27 002	Aldingen.....	22,17	7 260	327	78554
08 3 27 004	Bärental.....	12,69	444	35	78580
08 3 27 005	Balgheim.....	7,61	996	131	78582
08 3 27 006	Böttlingen.....	16,31	1 422	87	78583
08 3 27 007	Bubsheim.....	8,29	1 014	122	78585
08 3 27 008	Buchheim.....	18,30	642	35	88637
08 3 27 009	Deilingen.....	10,92	1 682	154	78586
08 3 27 010	Denkingen.....	15,02	2 394	159	78588
08 3 27 011	Dürrheim.....	14,82	1 531	103	78589
08 3 27 012	Durchhausen.....	8,99	871	97	78591
08 3 27 013	Egesheim.....	7,66	598	78	78592
08 3 27 016	Fridingen an der Donau, Stadt.....	22,47	3 345	149	78567
08 3 27 017	Frittlingen.....	8,79	2 012	229	78665
08 3 27 018	Geisingen, Stadt.....	73,74	6 136	83	78187
08 3 27 019	Gosheim.....	9,32	3 789	407	78559
08 3 27 020	Gunningen.....	5,44	706	130	78594
08 3 27 023	Hausen ob Verena.....	5,88	726	123	78595
08 3 27 025	Immendingen.....	74,03	5 857	79	78194
08 3 27 027	Irndorf.....	14,55	751	52	78597
08 3 27 029	Königsheim.....	4,36	542	124	78598
08 3 27 030	Kolbingen.....	16,49	1 252	76	78600
08 3 27 033	Mahlstetten.....	12,19	741	61	78601
08 3 27 036	Mühlheim an der Donau, Stadt.....	21,73	3 505	161	78570
08 3 27 038	Neuhausen ob Eck.....	46,24	3 545	77	78579
08 3 27 040	Reichenbach am Heuberg.....	6,10	507	83	78564
08 3 27 041	Renquishausen.....	7,71	726	94	78603
08 3 27 046	Spaichingen, Stadt.....	18,50	12 227	661	78549
08 3 27 048	Talheim.....	13,11	1 192	91	78607
08 3 27 049	Trossingen, Stadt.....	24,20	14 659	606	78647
08 3 27 050	Tuttlingen, Stadt.....	90,50	34 693	383	78532
08 3 27 051	Wehingen.....	14,59	3 640	249	78564
08 3 27 054	Wurmlingen.....	15,43	3 776	245	78573
08 3 27 055	Seitingen-Oberflacht.....	19,65	2 218	113	78606
08 3 27 056	Rietheim-Weilheim.....	11,98	2 540	212	78604
08 3 27 057	Emmingen-Liptingen.....	54,57	4 335	79	78576
	zusammen ...	734,35	132 274	180	X
	Landkreise zusammen ...	2 529,02	482 507	191	X
	Region zusammen ..	2 529,02	482 507	191	X
	Region Hochrhein-Bodensee				
	Landkreise				
08 3 35	Konstanz Sitz: Konstanz, Universitätsstadt				
08 3 35 001	Aach, Stadt.....	10,69	2 093	196	78267
08 3 35 002	Allensbach.....	26,53	6 986	263	78476
08 3 35 015	Büdingen am Hochrhein.....	7,62	1 464	192	78266
08 3 35 021	Eigeltingen.....	59,30	3 360	57	78253
08 3 35 022	Engen, Stadt.....	70,53	9 921	141	78234
08 3 35 025	Gaienhofen.....	12,55	3 047	243	78343
08 3 35 026	Gailingen am Hochrhein.....	13,17	2 757	209	78262
08 3 35 028	Gottmadingen.....	23,59	10 008	424	78244
08 3 35 035	Hilzingen.....	53,02	7 900	149	78247
08 3 35 043	Konstanz, Universitätsstadt.....	54,10	78 087	1 443	78462 *
08 3 35 055	Moos.....	14,38	3 100	216	78345
08 3 35 057	Mühlingen.....	32,67	2 190	67	78357
08 3 35 061	Öhningen.....	28,20	3 573	127	78337



3 Gemeinden in systematischer Ordnung mit Schlüsselnummer, Fläche, Bevölkerung, Bevölkerungsdichte und Postleitzahl am 31.12.1999

Schlüssel- nummer	Land, Reg.-Bezirk, Kreis, Gemeinde	Fläche km 2	Bevölkerung	Ein- wohner je km2	Post- leit- zahl 1)
08 3 35 063	Radolfzell am Bodensee, Stadt.....	58,58	28 580	488	78315
08 3 35 066	Reichenau.....	12,72	5 033	396	78479
08 3 35 075	Singen (Hohentwiel), Stadt.....	61,52	44 478	723	78224
08 3 35 077	Steißlingen.....	24,52	4 156	169	78256
08 3 35 079	Stockach, Stadt.....	69,75	16 456	236	78333
08 3 35 080	Tengen, Stadt.....	61,98	4 696	76	78250
08 3 35 081	Volkertshausen.....	5,15	2 659	516	78269
08 3 35 096	Hohenfels.....	30,50	1 854	61	78355
08 3 35 097	Mühlhausen-Ehingen.....	17,82	3 651	205	78259
08 3 35 098	Bodman-Ludwigshafen.....	28,07	3 942	140	78351
08 3 35 099	Orsingen-Nenzingen.....	22,23	2 819	127	78359
08 3 35 100	Rielasingen-Worblingen.....	18,57	11 730	632	78239
	zusammen ...	817,76	264 540	323	X
08 3 36	Lörrach				
	Sitz: Lörrach, Stadt				
08 3 36 004	Altern.....	9,21	579	63	79677
08 3 36 006	Bad Bellingen.....	16,93	3 713	219	79415
08 3 36 008	Binzen.....	5,81	2 526	435	79589
08 3 36 010	Böllen.....	5,67	106	19	79677
08 3 36 012	Bürchau.....	6,12	202	33	79683
08 3 36 014	Efringen-Kirchen.....	43,74	7 966	182	79588
08 3 36 019	Elmendingen.....	3,55	2 123	598	79591
08 3 36 020	Elbenschwand.....	6,77	188	28	79692
08 3 36 024	Fischingen.....	1,89	590	312	79592
08 3 36 025	Frönd.....	16,20	489	30	79677
08 3 36 034	Hasel.....	11,67	1 112	95	79686
08 3 36 036	Hausen im Wiesental.....	5,14	2 393	466	79688
08 3 36 043	Inzlingen.....	9,48	2 563	270	79594
08 3 36 045	Kandern, Stadt.....	62,27	7 877	126	79400
08 3 36 050	Lörrach, Stadt.....	39,43	45 412	1 152	79539 *
08 3 36 057	Maulburg.....	9,73	3 881	399	79689
08 3 36 060	Neuenweg.....	12,65	332	26	79691
08 3 36 067	Raich.....	9,36	289	31	79692
08 3 36 069	Rheinfelden (Baden), Stadt.....	62,84	31 642	504	79618
08 3 36 073	Rümmingen.....	4,46	1 510	339	79595
08 3 36 074	Sallneck.....	4,60	348	76	79692
08 3 36 075	Schallbach.....	3,95	653	165	79597
08 3 36 078	Schliengen.....	37,46	4 858	130	79418
08 3 36 079	Schönau im Schwarzwald, Stadt.....	14,70	2 548	173	79677
08 3 36 080	Schönenberg.....	7,43	335	45	79677
08 3 36 081	Schopfheim, Stadt.....	68,01	18 844	277	79650
08 3 36 082	Schwörstadt.....	20,08	2 486	124	79739
08 3 36 084	Steinen.....	46,86	10 028	214	79585
08 3 36 086	Tegernau.....	10,14	392	39	79692
08 3 36 087	Todtnau, Stadt.....	69,60	5 200	75	79674
08 3 36 089	Tunau.....	4,05	185	46	79677
08 3 36 090	Utzenfeld.....	7,40	622	84	79694
08 3 36 091	Weil am Rhein, Stadt.....	19,47	28 762	1 477	79576
08 3 36 094	Wembach.....	1,80	279	155	79677
08 3 36 096	Wieden.....	12,25	591	48	79695
08 3 36 097	Wies.....	21,80	669	31	79697
08 3 36 098	Wieslet.....	6,40	533	83	79699
08 3 36 100	Wittlingen.....	4,50	814	181	79599
08 3 36 103	Zell im Wiesental, Stadt.....	36,13	6 405	177	79669
08 3 36 104	Malsburg-Marzell.....	24,92	1 566	63	79429
08 3 36 105	Grenzach-Wyhlen.....	17,32	13 617	786	79639
08 3 36 106	Häg-Ehrsberg.....	25,04	883	35	79685
	zusammen ...	806,83	216 111	268	X

3 Gemeinden in systematischer Ordnung mit Schlüsselnummer, Fläche, Bevölkerung,  
Bevölkerungsdichte und Postleitzahl am 31.12.1999

Schlüssel- nummer	Land, Reg.-Bezirk, Kreis, Gemeinde	Fläche km 2	Bevölkerung	Ein- wohner je km2	Post- leit- zahl 1)
08 3 37	Waldshut Sitz: Waldshut-Tiengen, Stadt				
08 3 37 002	Albbruck.....	39,69	7 214	182	79774
08 3 37 013	Bernau im Schwarzwald.....	38,04	1 970	52	79872
08 3 37 022	Bonndorf im Schwarzwald, Stadt.....	76,03	6 750	89	79848
08 3 37 027	Dachsberg (Südschwarzwald).....	35,60	1 412	40	79875
08 3 37 030	Dettighofen.....	14,39	1 012	70	79802
08 3 37 032	Dogern.....	7,45	2 294	308	79804
08 3 37 038	Görwihl.....	50,42	4 599	91	79733
08 3 37 039	Grafenhausen.....	48,55	2 314	48	79865
08 3 37 045	Häusern.....	8,88	1 260	142	79837
08 3 37 049	Herrischried.....	37,50	2 661	71	79737
08 3 37 051	Höchenschwand.....	29,55	2 355	80	79862
08 3 37 053	Hohentengen am Hochrhein.....	27,56	3 293	119	79801
08 3 37 059	Ibach.....	21,39	424	20	79837
08 3 37 060	Jestetten.....	20,63	5 241	254	79798
08 3 37 062	Klettgau.....	45,87	7 402	161	79771
08 3 37 065	Lauchringen.....	12,76	7 076	555	79787
08 3 37 066	Laufenburg (Baden), Stadt.....	23,58	8 367	355	79725
08 3 37 070	Lottstetten.....	13,39	2 164	162	79807
08 3 37 076	Murg.....	20,90	6 933	332	79730
08 3 37 090	Rickenbach.....	34,65	3 902	113	79736
08 3 37 096	Bad Säckingen, Stadt.....	25,34	16 253	641	79713
08 3 37 097	Sankt Blasien, Stadt.....	54,36	4 129	76	79837
08 3 37 106	Stühlingen, Stadt.....	93,20	5 316	57	79780
08 3 37 108	Todtmoos.....	28,09	2 105	75	79682
08 3 37 116	Wehr, Stadt.....	35,66	13 204	370	79664
08 3 37 118	Weilheim.....	35,64	3 118	87	79809
08 3 37 123	Wutöschingen.....	26,47	6 556	248	79793
08 3 37 124	Eggingen.....	13,95	1 765	127	79805
08 3 37 125	Küssaberg.....	26,16	5 528	211	79790
08 3 37 126	Waldshut-Tiengen, Stadt.....	77,98	22 070	283	79761
08 3 37 127	Wutach.....	30,44	1 218	40	79879
08 3 37 128	Uhlingen-Birkendorf.....	77,06	5 063	66	79777
	zusammen ...	1 131,18	164 968	146	X
	Landkreise zusammen ...	2 755,77	645 619	234	X
	Region zusammen ..	2 755,77	645 619	234	X
08 3	Reg.-Bez. insgesamt ..	9 356,83	2 125 364	227	X
	Reg.-Bez. Tübingen				
	Region Neckar-Alb				
	Landkreise				
08 4 15	Reutlingen Sitz: Reutlingen, Stadt				
08 4 15 014	Dettingen an der Erms.....	15,82	9 063	573	72581
08 4 15 019	Eningen unter Achalm.....	23,16	10 294	444	72800
08 4 15 027	Gomadingen.....	45,85	2 159	47	72532
08 4 15 028	Grabenstetten.....	14,53	1 510	104	72582
08 4 15 029	Grafenberg.....	3,51	2 627	748	72661
08 4 15 034	Hayingen, Stadt.....	63,31	2 177	34	72534
08 4 15 039	Hülben.....	6,40	2 967	464	72584
08 4 15 048	Mehrstetten.....	17,10	1 404	82	72537
08 4 15 050	Metzingen, Stadt.....	34,61	21 608	624	72555
08 4 15 053	Münsingen, Stadt.....	116,02	14 274	123	72525
08 4 15 058	Pfronstetten.....	54,09	1 572	29	72539
08 4 15 059	Pfullingen, Stadt.....	30,13	17 853	593	72793
08 4 15 060	Pliezhausen.....	17,31	9 092	525	72124

3 Gemeinden in systematischer Ordnung mit Schlüsselnummer, Fläche, Bevölkerung, Bevölkerungsdichte und Postleitzahl am 31.12.1999

Schlüssel- nummer	Land, Reg.-Bezirk, Kreis, Gemeinde	Fläche km 2	Bevölkerung	Ein- wohner je km2	Post- leitzahl 1)
08 4 15 061	Reutlingen, Stadt.....	87,06	110 343	1 267	72764 *
08 4 15 062	Riederich.....	4,61	4 253	923	72585
08 4 15 073	Trochtelfingen, Stadt.....	79,14	6 627	84	72818
08 4 15 078	Bad Urach, Stadt.....	55,50	12 588	227	72574
08 4 15 080	Wannweil.....	5,34	5 004	937	72827
08 4 15 085	Zwiefalten.....	45,43	2 164	48	88529
08 4 15 086	Gutsbezirk Münsingen, gemfr. Gebiet.....	67,01	242	4	72525
08 4 15 087	Walddorfhäslach.....	14,44	4 654	322	72141
08 4 15 088	Römerstein.....	46,05	3 782	82	72587
08 4 15 089	Engstingen.....	31,51	5 216	166	72829
08 4 15 090	Hohenstein.....	61,68	3 638	59	72531
08 4 15 091	Sonnenbühl.....	61,35	6 861	112	72820
08 4 15 092	Lichtenstein.....	34,24	9 533	278	72805
08 4 15 093	St. Johann.....	58,96	5 166	88	72813
	zusammen ...	1 094,16	276 671	253	X
08 4 16	Tübingen Sitz: Tübingen, Universitätsstadt				
08 4 16 006	Bodelshausen.....	13,82	5 726	414	72411
08 4 16 009	Dettenhausen.....	11,02	5 201	472	72135
08 4 16 011	Dußlingen.....	13,06	4 846	371	72144
08 4 16 015	Gomaringen.....	17,30	7 909	457	72810
08 4 16 018	Hirrlingen.....	12,81	2 866	224	72145
08 4 16 022	Kirchentellinsfurt.....	11,00	5 334	485	72138
08 4 16 023	Kusterdingen.....	24,24	8 007	330	72127
08 4 16 025	Mössingen, Stadt.....	50,05	19 065	381	72116
08 4 16 026	Nehren.....	8,58	3 586	418	72147
08 4 16 031	Ofterdingen.....	15,15	4 137	273	72131
08 4 16 036	Rottenburg am Neckar, Stadt.....	142,26	40 987	288	72108
08 4 16 041	Tübingen, Universitätsstadt.....	108,12	81 128	750	72070 *
08 4 16 048	Ammerbuch.....	48,05	11 008	229	72119
08 4 16 049	Neustetten.....	15,87	3 307	208	72149
08 4 16 050	Starzach.....	27,82	3 923	141	72181
	zusammen ...	519,15	207 030	399	X
08 4 17	Zollernalbkreis Sitz: Balingen, Stadt				
08 4 17 002	Balingen, Stadt.....	90,34	33 632	372	72336
08 4 17 008	Bisingen.....	32,84	9 178	279	72406
08 4 17 010	Bitz.....	8,82	3 718	422	72475
08 4 17 013	Burladingen, Stadt.....	123,33	13 192	107	72393
08 4 17 014	Dautmergen.....	4,54	393	87	72356
08 4 17 015	Dornettingen.....	6,55	1 066	163	72358
08 4 17 016	Dotternhausen.....	10,00	1 778	178	72359
08 4 17 022	Geislingen, Stadt.....	31,95	6 046	189	72351
08 4 17 023	Grosselfingen.....	16,15	1 949	121	72415
08 4 17 025	Haigerloch, Stadt.....	76,45	10 867	142	72401
08 4 17 029	Hausen am Tann.....	8,49	522	61	72361
08 4 17 031	Hechingen, Stadt.....	66,44	19 396	292	72379
08 4 17 036	Jungingen.....	9,33	1 509	162	72417
08 4 17 044	Meßstetten, Stadt.....	76,82	10 869	141	72469
08 4 17 045	Nusplingen.....	20,75	1 913	92	72362
08 4 17 047	Obernheim.....	15,02	1 493	99	72364
08 4 17 051	Rangendingen.....	21,68	5 044	233	72414
08 4 17 052	Ratshausen.....	5,77	801	139	72365
08 4 17 054	Rosenfeld, Stadt.....	51,11	6 286	123	72348
08 4 17 057	Schömburg, Stadt.....	23,27	4 522	194	72355
08 4 17 063	Straßberg.....	24,91	2 761	111	72479
08 4 17 071	Weilen unter den Rinnen.....	3,08	601	195	72367
08 4 17 075	Winterlingen.....	50,64	6 729	133	72474
08 4 17 078	Zimmern unter der Burg.....	5,05	500	99	72369

3 Gemeinden in systematischer Ordnung mit Schlüsselnummer, Fläche, Bevölkerung, Bevölkerungsdichte und Postleitzahl am 31.12.1999

Schlüssel- nummer	Land, Reg.-Bezirk, Kreis, Gemeinde	Fläche km 2	Bevölkerung	Ein- wohner je km2	Post- leit- zahl 1)
08 4 17 079	Albstadt, Stadt.....	134,41	48 155	358	72458 *
	zusammen ...	917,74	192 920	210	X
	Landkreise zusammen ...	2 531,05	676 621	267	X
	Region zusammen ..	2 531,05	676 621	267	X
	Region Donau-Iller				
	Stadtkreis				
08 4 21 000	Ulm, Universitätsstadt.....	118,69	116 103	978	89073 *
	Landkreise				
08 4 25	Alb-Donau-Kreis				
	Sitz: Ulm, Universitätsstadt				
08 4 25 002	Allmendingen.....	45,90	4 545	99	89604
08 4 25 004	Altheim.....	7,80	558	72	89605
08 4 25 005	Altheim (Alb).....	25,78	1 716	67	89174
08 4 25 008	Amstetten.....	49,80	3 952	79	73340
08 4 25 011	Asselfingen.....	12,85	973	76	89176
08 4 25 013	Ballendorf.....	14,22	663	47	89177
08 4 25 014	Beimerstetten.....	14,33	2 401	168	89179
08 4 25 017	Berghülen.....	26,13	1 937	74	89180
08 4 25 019	Bernstadt.....	13,95	1 914	137	89182
08 4 25 020	Blaubeuren, Stadt.....	79,15	11 953	151	89143
08 4 25 022	Börslingen.....	6,29	164	26	89177
08 4 25 024	Breitlingen.....	2,89	240	83	89183
08 4 25 028	Dietenheim, Stadt.....	18,76	6 476	345	89165
08 4 25 031	Dornstadt.....	59,24	8 521	144	89160
08 4 25 033	Ehingen (Donau), Stadt.....	178,37	24 898	140	89584
08 4 25 035	Emeringen.....	7,54	157	21	88499
08 4 25 036	Emerkingen.....	7,40	746	101	89607
08 4 25 039	Erbach.....	63,28	12 609	199	89155
08 4 25 050	Griesingen.....	8,16	947	116	89608
08 4 25 052	Grundsheim.....	3,70	208	56	89613
08 4 25 055	Hausen am Bussen.....	3,52	283	80	89597
08 4 25 062	Holzkißch.....	8,14	272	33	89183
08 4 25 064	Hüttisheim.....	10,35	1 357	131	89185
08 4 25 066	Illerrieden.....	18,17	3 301	182	89186
08 4 25 071	Laichingen, Stadt.....	69,84	10 686	153	89150
08 4 25 072	Langenau, Stadt.....	75,00	13 573	181	89129
08 4 25 073	Lauterach.....	13,77	612	44	89584
08 4 25 075	Lonsee.....	43,32	4 641	107	89173
08 4 25 079	Merklingen.....	21,31	1 811	85	89188
08 4 25 081	Munderkingen, Stadt.....	13,08	5 060	387	89597
08 4 25 083	Neenstetten.....	8,30	794	96	89189
08 4 25 084	Nellingen.....	35,78	1 794	50	89191
08 4 25 085	Nerenstetten.....	6,09	354	58	89129
08 4 25 088	Oberdischingen.....	8,84	1 926	218	89610
08 4 25 090	Obermarchtal.....	26,58	1 237	47	89611
08 4 25 091	Oberstadion.....	15,80	1 573	100	89613
08 4 25 092	Öllingen.....	8,09	429	53	89129
08 4 25 093	Öpfingen.....	8,88	2 221	250	89614
08 4 25 097	Rammingen.....	14,03	1 266	90	89192
08 4 25 098	Rechtenstein.....	3,77	301	80	89611
08 4 25 104	Rottenacker.....	10,29	2 159	210	89616
08 4 25 108	Schelklingen, Stadt.....	75,24	7 147	95	89601
08 4 25 110	Schnürpflingen.....	10,71	1 369	128	89194
08 4 25 112	Setzingen.....	8,42	636	76	89129
08 4 25 123	Untermarchtal.....	5,61	903	161	89617
08 4 25 124	Unterstadion.....	8,84	676	76	89619
08 4 25 125	Unterwachingen.....	2,60	164	63	89597

3 Gemeinden in systematischer Ordnung mit Schlüsselnummer, Fläche, Bevölkerung, Bevölkerungsdichte und Postleitzahl am 31.12.1999

Schlüssel- nummer	Land, Reg.-Bezirk, Kreis, Gemeinde	Fläche km 2	Bevölkerung	Ein- wohner je km2	Post- leit- zahl 1)
08 4 25 130	Weidenstetten.....	17,21	1 192	69	89197
08 4 25 134	Westerheim.....	22,93	2 727	119	72589
08 4 25 135	Westerstetten.....	13,09	2 053	157	89198
08 4 25 137	Illerkirchberg.....	11,45	4 537	396	89171
08 4 25 138	Staig.....	17,74	3 138	177	89195
08 4 25 139	Heroldstatt.....	21,81	2 380	109	72535
08 4 25 140	Balzheim.....	17,58	1 991	113	88481
08 4 25 141	Blaustein.....	55,61	14 662	264	89134
	zusammen ...	1 357,33	184 803	136	X
08 4 26	Biberach Sitz: Biberach an der Riß, Stadt				
08 4 26 001	Achstetten.....	23,38	3 710	159	88480
08 4 26 005	Alleshausen.....	11,31	484	43	88422
08 4 26 006	Allmannsweiler.....	4,10	306	75	88348
08 4 26 008	Altheim.....	23,74	2 167	91	88499
08 4 26 011	Attenweiler.....	27,21	1 566	58	88448
08 4 26 013	Bad Buchau, Stadt.....	23,76	4 117	173	88422
08 4 26 014	Bad Schussenried, Stadt.....	55,01	8 250	150	88427
08 4 26 019	Berkheim.....	24,98	2 485	99	88450
08 4 26 020	Betzenweiler.....	9,70	713	74	88422
08 4 26 021	Biberach an der Riß, Stadt.....	72,16	31 324	434	88400
08 4 26 028	Burgrieden.....	21,87	3 368	154	88483
08 4 26 031	Dettingen an der Iller.....	11,14	2 093	188	88451
08 4 26 035	Dürmentingen.....	24,09	2 547	106	88525
08 4 26 036	Dürnau.....	7,26	425	59	88422
08 4 26 038	Eberhardzell.....	59,72	3 790	63	88436
08 4 26 043	Erlenmoos.....	24,26	1 507	62	88416
08 4 26 044	Erolzheim.....	26,31	2 939	112	88453
08 4 26 045	Ertingen.....	37,74	5 532	147	88521
08 4 26 058	Hochdorf.....	23,77	2 042	86	88454
08 4 26 062	Ingoldingen.....	44,24	2 657	60	88456
08 4 26 064	Kanzach.....	11,20	527	47	88422
08 4 26 065	Kirchberg an der Iller.....	18,64	1 747	94	88486
08 4 26 066	Kirchdorf an der Iller.....	22,86	3 468	152	88457
08 4 26 067	Langenenslingen.....	88,41	3 520	40	88515
08 4 26 070	Laupheim, Stadt.....	61,78	18 378	297	88471
08 4 26 071	Maselheim.....	47,03	4 491	95	88437
08 4 26 073	Mietingen.....	26,34	3 751	142	88487
08 4 26 074	Mittelbiberach.....	23,68	3 515	148	88441
08 4 26 078	Moosburg.....	1,86	203	109	88422
08 4 26 087	Ochsenhausen, Stadt.....	59,96	8 679	145	88416
08 4 26 090	Oggelshausen.....	13,12	952	73	88422
08 4 26 097	Riedlingen, Stadt.....	64,97	10 007	154	88499
08 4 26 100	Rot an der Rot.....	63,46	4 320	68	88430
08 4 26 108	Schwendl.....	49,23	5 987	122	88477
08 4 26 109	Seekirch.....	5,77	252	44	88422
08 4 26 113	Steinhausen an der Rottum.....	29,88	1 831	61	88416
08 4 26 117	Tannheim.....	27,68	2 294	83	88459
08 4 26 118	Tiefenbach.....	6,95	464	67	88422
08 4 26 120	Ummendorf.....	20,66	4 037	195	88444
08 4 26 121	Unlingen.....	26,88	2 454	91	88527
08 4 26 124	Uttenweiler.....	49,78	3 501	70	88524
08 4 26 125	Wain.....	20,14	1 529	76	88489
08 4 26 128	Warthausen.....	25,75	4 523	176	88447
08 4 26 134	Schemmerhofen.....	50,18	7 152	143	88433
08 4 26 135	Gutenzell-Hürbel.....	37,86	1 805	48	88484
	zusammen ...	1 409,82	181 409	129	X
	Landkreise zusammen ...	2 767,15	366 212	132	X
	Region zusammen ..	2 885,84	482 315	167	X

3 Gemeinden in systematischer Ordnung mit Schlüsselnummer, Fläche, Bevölkerung,  
Bevölkerungsdichte und Postleitzahl am 31.12.1999

Schlüssel- nummer	Land, Reg.-Bezirk, Kreis, Gemeinde	Fläche km 2	Bevölkerung	Ein- wohner je km2	Post- leit- zahl 1)
Region Bodensee-Oberschwaben					
Landkreise					
08 4 35	Bodenseekreis Sitz: Friedrichshafen, Stadt				
08 4 35 005	Bermatingen.....	15,45	3 667	237	88697
08 4 35 010	Daisendorf.....	2,44	1 366	560	88718
08 4 35 013	Eriskirch.....	14,58	4 265	293	88097
08 4 35 015	Frickingen.....	26,46	2 522	95	88699
08 4 35 016	Friedrichshafen, Stadt.....	69,91	57 213	818	88045 *
08 4 35 018	Hagnau am Bodensee.....	2,93	1 389	474	88709
08 4 35 020	Heiligenberg.....	40,77	2 933	72	88633
08 4 35 024	Immenstaad am Bodensee.....	9,26	5 646	610	88090
08 4 35 029	Kressbronn am Bodensee.....	20,42	7 349	360	88079
08 4 35 030	Langenargen.....	15,26	7 097	465	88085
08 4 35 034	Markdorf, Stadt.....	40,92	12 048	294	88677
08 4 35 035	Meckenbeuren.....	31,90	12 730	399	88074
08 4 35 036	Meersburg, Stadt.....	12,03	5 388	448	88709
08 4 35 042	Neukirch.....	26,58	2 538	95	88099
08 4 35 045	Oberteuringen.....	20,07	4 001	199	88094
08 4 35 047	Owingen.....	36,73	4 025	110	88696
08 4 35 052	Salem.....	62,70	10 981	175	88682
08 4 35 053	Sipplingen.....	4,28	2 161	505	78354
08 4 35 054	Stetten.....	4,30	980	228	88719
08 4 35 057	Tettang, Stadt.....	71,22	17 563	247	88069
08 4 35 059	Überlingen, Stadt.....	58,67	20 547	350	88662
08 4 35 066	Uhlingen-Mühlhofen.....	15,66	7 660	489	88690
08 4 35 067	Deggenhausertal.....	62,18	3 955	64	88693
	zusammen ...	664,72	198 024	298	X
08 4 36	Ravensburg Sitz: Ravensburg, Stadt				
08 4 36 001	Achberg.....	12,92	1 405	109	88147
08 4 36 003	Aichstetten.....	33,75	2 545	75	88317
08 4 36 004	Aitrach.....	30,20	2 622	87	88319
08 4 36 005	Altshausen.....	20,48	4 520	221	88361
08 4 36 006	Amtzell.....	30,56	3 373	110	88279
08 4 36 008	Aulendorf, Stadt.....	52,36	9 224	176	88326
08 4 36 009	Bad Waldsee, Stadt.....	108,53	18 933	174	88339
08 4 36 010	Bad Wurzach, Stadt.....	182,26	14 135	78	88410
08 4 36 011	Baienfurt.....	16,02	7 149	446	88255
08 4 36 012	Baindt.....	23,07	4 575	198	88255
08 4 36 013	Berg.....	28,41	3 742	132	88276
08 4 36 014	Bergatreute.....	23,16	3 028	131	88368
08 4 36 018	Bodnegg.....	24,56	3 008	122	88285
08 4 36 019	Boms.....	9,55	576	60	88361
08 4 36 024	Ebenweiler.....	10,13	1 025	101	88370
08 4 36 027	Eichstegen.....	14,24	522	37	88361
08 4 36 032	Fleischwangen.....	5,80	603	104	88373
08 4 36 039	Grünkraut.....	17,16	2 851	166	88287
08 4 36 040	Guggenhausen.....	8,25	208	25	88379
08 4 36 047	Hoßkirch.....	15,81	704	45	88374
08 4 36 049	Isny im Allgäu, Stadt.....	85,37	14 251	167	88316
08 4 36 052	Kißlegg.....	92,40	8 688	94	88353
08 4 36 053	Königseggwald.....	6,85	672	98	88376
08 4 36 055	Leutkirch im Allgäu, Stadt.....	174,96	21 998	126	88299
08 4 36 064	Ravensburg, Stadt.....	92,04	47 525	516	88212 *
08 4 36 067	Riedhausen.....	8,42	573	68	88377
08 4 36 069	Schlier.....	32,58	3 604	111	88281

3 Gemeinden in systematischer Ordnung mit Schlüsselnummer, Fläche, Bevölkerung,  
Bevölkerungsdichte und Postleitzahl am 31.12.1999

Schlüssel- nummer	Land, Reg.-Bezirk, Kreis, Gemeinde	Fläche km 2	Bevölkerung	Ein- wohner je km2	Post- leit- zahl 1)
08 4 36 077	Unterwaldhausen.....	4,11	279	68	88379
08 4 36 078	Vogt.....	22,31	4 482	201	88267
08 4 36 079	Waldburg.....	22,70	2 744	121	88289
08 4 36 081	Wangen im Allgäu, Stadt.....	101,28	25 982	257	88239
08 4 36 082	Weingarten, Stadt.....	12,17	23 491	1 930	88250
08 4 36 083	Wilhelmsdorf.....	38,10	4 706	124	88271
08 4 36 085	Wolfegg.....	39,49	3 316	84	88364
08 4 36 087	Wolpertswende.....	26,35	4 009	152	88284
08 4 36 093	Ebersbach-Musbach.....	26,86	1 771	66	88371
08 4 36 094	Argenbühl.....	76,37	5 720	75	88260
08 4 36 095	Horgenzell.....	56,16	4 322	77	88263
08 4 36 096	Fronreute.....	46,07	4 266	93	88273
	zusammen ...	1 631,81	267 147	164	.X
08 4 37	Sigmaringen Sitz: Sigmaringen, Stadt				
08 4 37 005	Beuron.....	35,11	790	23	88631
08 4 37 008	Bingen.....	37,01	2 895	78	72511
08 4 37 031	Gammertingen, Stadt.....	52,97	6 815	129	72501
08 4 37 044	Herbertingen.....	38,67	4 856	126	88518
08 4 37 047	Hettingen, Stadt.....	46,06	2 062	45	72513
08 4 37 053	Hohentengen.....	36,56	4 395	120	88367
08 4 37 056	Illensee.....	24,92	1 960	79	88636
08 4 37 059	Inzigkofen.....	28,76	2 875	100	72514
08 4 37 065	Krauchenwies.....	44,66	5 053	113	72505
08 4 37 072	Leibertingen.....	47,20	2 238	47	88637
08 4 37 076	Mengen, Stadt.....	49,80	10 019	201	88512
08 4 37 078	Meßkirch, Stadt.....	76,23	8 784	115	88605
08 4 37 082	Neufra.....	28,39	1 934	68	72419
08 4 37 086	Ostrach.....	108,93	6 758	62	88356
08 4 37 088	Pfullendorf, Stadt.....	90,56	13 119	145	88630
08 4 37 100	Saulgau, Stadt.....	97,34	17 298	178	88348
08 4 37 101	Scheer, Stadt.....	18,72	2 746	147	72516
08 4 37 102	Schwenningen.....	19,33	1 676	87	72477
08 4 37 104	Sigmaringen, Stadt.....	92,85	16 731	180	72488
08 4 37 105	Sigmaringendorf.....	12,47	3 690	296	72517
08 4 37 107	Stetten am kalten Markt.....	56,47	5 678	101	72510
08 4 37 114	Veringenstadt, Stadt.....	31,25	2 335	75	72519
08 4 37 118	Wald.....	43,87	2 749	63	88639
08 4 37 123	Sauldorf.....	49,72	2 427	49	88605
08 4 37 124	Herdwangen-Schönach.....	36,52	3 016	83	88634
	zusammen ...	1 204,37	132 899	110	X
	Landkreise zusammen ...	3 500,90	598 070	171	X
	Region zusammen ...	3 500,90	598 070	171	X
08 4	Reg.-Bez. insgesamt ..	8 917,79	1 757 006	197	X
08	Land insgesamt ..	35 751,36	10 475 932	293	X





# 09 BAYERN

Verwaltungsgrenzen nach dem Stand vom 31.12.1999





3 Gemeinden in systematischer Ordnung mit Schlüsselnummer, Fläche, Bevölkerung,  
Bevölkerungsdichte und Postleitzahl am 31.12.1999

Schlüssel- nummer	Land, Reg.-Bezirk, Kreis, Gemeinde	Fläche km 2	Bevölkerung	Ein- wohner je km2	Post- leitzahl 1)
09	Bayern				
	Reg.-Bez. Oberbayern				
	Kreisfreie Städte				
09 1 61 000	Ingolstadt, Stadt.....	133,36	114 826	861	85049 *
09 1 62 000	München, Landeshauptstadt.....	310,59	1 194 560	3 846	80331 *
09 1 63 000	Rosenheim, Stadt.....	37,25	58 721	1 576	83022 *
	zusammen ...	481,20	1 368 107	2 843	X
	Landkreise				
09 1 71	Altötting Sitz: Altötting, Stadt				
09 1 71 111	Altötting, Stadt.....	23,23	12 564	541	84503
09 1 71 112	Burghausen, Stadt.....	18,56	17 946	967	84489
09 1 71 113	Burgkirchen a.d. Alz.....	46,20	10 625	230	84508
09 1 71 114	Emmerting.....	9,99	3 957	396	84547
09 1 71 115	Erlbach.....	28,14	1 273	45	84567
09 1 71 116	Feichten a.d. Alz.....	17,91	1 106	62	84550
09 1 71 117	Garching a.d. Alz.....	25,87	8 823	341	84518
09 1 71 118	Haiming.....	21,95	2 344	107	84533
09 1 71 119	Halsbach.....	22,08	853	39	84553
09 1 71 121	Kastl.....	27,58	2 604	94	84556
09 1 71 122	Kirchweidach.....	20,16	2 252	112	84558
09 1 71 123	Markt, Markt.....	21,89	2 681	122	84533
09 1 71 124	Mehring.....	16,49	2 172	132	84561
09 1 71 125	Neuötting, Stadt.....	25,86	8 506	329	84524
09 1 71 126	Perach.....	14,14	1 229	87	84567
09 1 71 127	Pleiskirchen.....	52,58	2 349	45	84568
09 1 71 129	Reischach.....	28,45	2 555	90	84571
09 1 71 130	Stammham.....	5,67	1 072	189	84533
09 1 71 131	Teising.....	5,38	1 987	369	84576
09 1 71 132	Töging a. Inn, Stadt.....	13,66	9 599	703	84513
09 1 71 133	Tüßling, Markt.....	19,58	2 774	142	84577
09 1 71 134	Tyrlaching.....	20,54	930	45	84558
09 1 71 135	Unterneukirchen.....	23,27	2 822	121	84579
09 1 71 137	Winhöring.....	24,58	4 922	200	84543
09 1 71 444	Altötting, 4 gemfr. Gebiete.....	35,65	-	-	-
	zusammen ...	569,41	107 945	190	X
09 1 72	Berchtesgadener Land Sitz: Bad Reichenhall, Stadt				
09 1 72 111	Ainring.....	32,97	9 570	290	83404
09 1 72 112	Anger.....	45,91	4 275	93	83454
09 1 72 114	Bad Reichenhall, Stadt.....	39,44	16 311	414	83435
09 1 72 115	Bayerisch Gmain.....	11,40	2 733	240	83457
09 1 72 116	Berchtesgaden, Markt.....	34,76	7 660	220	83471
09 1 72 117	Bischofswiesen.....	34,46	7 226	210	83483
09 1 72 118	Freilassing, Stadt.....	14,79	15 260	1 032	83395
09 1 72 122	Laufen, Stadt.....	35,36	6 430	182	83410
09 1 72 124	Marktschellenberg, Markt.....	17,67	1 806	102	83487
09 1 72 128	Piding.....	17,55	5 093	290	83451
09 1 72 129	Ramsau b. Berchtesgaden.....	129,18	1 812	14	83486
09 1 72 130	Saaldorf-Surheim.....	39,09	5 113	131	83416
09 1 72 131	Schneitzlreuth.....	97,63	1 547	16	83458

3 Gemeinden in systematischer Ordnung mit Schlüsselnummer, Fläche, Bevölkerung,  
Bevölkerungsdichte und Postleitzahl am 31.12.1999

Schlüssel- nummer	Land, Reg.-Bezirk, Kreis, Gemeinde	Fläche km 2	Bevölkerung	Ein- wohner je km2	Post- leit- zahl 1)
09 1 72 132	Schönau a. Königssee.....	131,68	5 580	42	83471
09 1 72 134	Teisendorf, Markt.....	86,76	8 865	102	83317
09 1 72 444	Berchtesgadener Land, 4 gemfr. Gebiete...	71,33	-	-	-
	zusammen ...	839,98	99 281	118	X
09 1 73	Bad Tölz-Wolfratshausen Sitz: Bad Tölz, Stadt				
09 1 73 111	Bad Heilbrunn.....	40,32	3 449	86	83670
09 1 73 112	Bad Tölz, Stadt.....	30,81	16 699	542	83646
09 1 73 113	Benediktbeuern.....	37,86	3 241	86	83671
09 1 73 115	Bichl.....	13,92	1 958	141	83673
09 1 73 118	Dietramszell.....	96,82	4 935	51	83623
09 1 73 120	Egling.....	74,06	4 804	65	82544
09 1 73 123	Eurasburg.....	40,80	3 987	98	82547
09 1 73 124	Gaibach.....	38,55	2 916	76	83674
09 1 73 126	Geretsried, Stadt.....	24,66	22 984	932	82538
09 1 73 127	Greiling.....	7,65	1 308	171	83677
09 1 73 130	Icking.....	16,99	3 421	201	82057
09 1 73 131	Jachenau.....	128,63	890	7	83676
09 1 73 133	Kochel a. See.....	80,12	4 114	51	82431
09 1 73 134	Königsdorf.....	45,69	2 837	62	82549
09 1 73 135	Lenggries.....	242,87	9 229	38	83661
09 1 73 137	Münsing.....	52,23	3 827	73	82541
09 1 73 140	Reichersbeuern.....	15,41	2 056	133	83677
09 1 73 141	Sachsenkam.....	15,93	1 089	68	83679
09 1 73 142	Schlehdorf.....	25,39	1 072	42	82444
09 1 73 145	Wackersberg.....	64,83	3 325	51	83646
09 1 73 147	Wolfratshausen, Stadt.....	9,14	16 624	1 819	82515
09 1 73 444	Bad Tölz-Wolfratshausen, 2 gemfr. Gebiete zusammen ...	7,99 1 110,67	- 114 765	- 103	- X
09 1 74	Dachau Sitz: Dachau, Stadt				
09 1 74 111	Altomünster, Markt.....	75,79	6 715	89	85250
09 1 74 113	Bergkirchen.....	60,00	6 596	110	85232
09 1 74 115	Dachau, Stadt.....	34,85	38 107	1 093	85221
09 1 74 118	Erdweg.....	36,02	5 218	145	85253
09 1 74 121	Haimhausen.....	26,73	4 495	168	85778
09 1 74 122	Hebertshausen.....	29,59	4 697	159	85241
09 1 74 126	Karlsfeld.....	15,55	18 030	1 159	85757
09 1 74 131	Markt Indersdorf, Markt.....	68,49	8 753	128	85229
09 1 74 135	Odelzhausen.....	30,48	3 998	131	85235
09 1 74 136	Petershausen.....	32,82	5 802	177	85238
09 1 74 137	Pfaffenhofen a.d. Glonn.....	20,89	1 650	79	85235
09 1 74 141	Röhrmoos.....	31,74	6 029	190	85244
09 1 74 143	Schwabhausen.....	30,23	5 700	189	85247
09 1 74 146	Sulzemoos.....	19,04	2 303	121	85254
09 1 74 147	Hilgertshausen-Tandern.....	28,64	3 038	106	86567
09 1 74 150	Vierkirchen.....	19,39	3 837	198	85256
09 1 74 151	Weichs.....	18,72	3 004	160	85258
	zusammen ...	578,97	127 972	221	X
09 1 75	Ebersberg Sitz: Ebersberg, Stadt				
09 1 75 111	Anzing.....	16,18	3 413	211	85646
09 1 75 112	Aßling.....	31,38	4 031	128	85617
09 1 75 113	Baiern.....	19,96	1 402	70	85625
09 1 75 114	Bruck.....	21,60	1 047	48	85567
09 1 75 115	Ebersberg, Stadt.....	40,83	10 490	257	85560
09 1 75 116	Egmatting.....	19,16	1 639	86	85658

3 Gemeinden in systematischer Ordnung mit Schlüsselnummer, Fläche, Bevölkerung, Bevölkerungsdichte und Postleitzahl am 31.12.1999

Schlüssel- nummer	Land, Reg.-Bezirk, Kreis, Gemeinde	Fläche km 2	Bevölkerung	Ein- wohner je km2	Post- leitzahl 1)
09 1 75 118	Forstinning.....	12,26	3 225	263	85661
09 1 75 119	Frauenneuharting.....	22,68	1 314	58	83553
09 1 75 121	Glonn, Markt.....	30,24	4 125	136	85625
09 1 75 122	Grafring b. München, Stadt.....	29,57	11 706	396	85567
09 1 75 123	Hohenlinden.....	17,32	2 616	151	85664
09 1 75 124	Kirchseeon, Markt.....	17,91	8 937	499	85614
09 1 75 127	Markt Schwaben, Markt.....	10,87	10 599	975	85570
09 1 75 128	Moosach.....	18,21	1 379	76	85665
09 1 75 131	Oberpfraamern.....	18,47	2 011	109	85667
09 1 75 132	Vaterstetten.....	34,27	20 566	600	85591
09 1 75 133	Pfiening.....	22,79	4 238	186	85652
09 1 75 135	Poing.....	12,88	10 460	812	85586
09 1 75 136	Emmering.....	17,22	1 291	75	83550
09 1 75 137	Steinhöring.....	36,29	3 540	98	85643
09 1 75 139	Zorneding.....	23,62	8 375	355	85604
09 1 75 444	Ebersberg, 3 gemfr. Gebiete.....	75,62	-	-	-
	zusammen ...	549,33	116 404	212	X
09 1 76	Eichstätt Sitz: Eichstätt, Stadt				
09 1 76 111	Adelschlag.....	51,98	2 604	50	85111
09 1 76 112	Altmannstein, Markt.....	114,30	6 913	60	93336
09 1 76 114	Beilngries, Stadt.....	100,13	8 429	84	92339
09 1 76 116	Böhmfeld.....	16,28	1 555	96	85113
09 1 76 118	Buxheim.....	22,50	3 291	146	85114
09 1 76 120	Denkendorf.....	47,88	4 418	92	85095
09 1 76 121	Dollnstein, Markt.....	40,55	2 951	73	91795
09 1 76 122	Egweil.....	9,39	1 051	112	85116
09 1 76 123	Eichstätt, Stadt.....	47,79	12 812	268	85072
09 1 76 124	Eitensheim.....	15,72	2 276	145	85117
09 1 76 126	Gaimersheim, Markt.....	28,22	9 904	351	85080
09 1 76 129	Großmehring.....	47,39	6 047	128	85098
09 1 76 131	Hepberg.....	4,16	2 418	581	85120
09 1 76 132	Hitzhofen.....	33,82	2 496	74	85122
09 1 76 137	Kindling, Markt.....	51,71	2 855	55	85125
09 1 76 138	Kipfenberg, Markt.....	81,43	5 681	70	85110
09 1 76 139	Kösching, Markt.....	55,62	7 318	132	85092
09 1 76 143	Lenting.....	8,47	4 702	555	85101
09 1 76 147	Mindelstetten.....	22,72	1 611	71	93349
09 1 76 148	Mörnsheim, Markt.....	33,48	1 762	53	91804
09 1 76 149	Nassenfels, Markt.....	18,46	1 682	91	85128
09 1 76 150	Oberdolling.....	19,37	1 200	62	85129
09 1 76 153	Pförring, Markt.....	43,54	3 383	78	85104
09 1 76 155	Pollenfeld.....	45,66	2 768	61	85131
09 1 76 160	Schernfeld.....	52,22	2 968	57	85132
09 1 76 161	Stammham.....	39,04	3 137	80	85134
09 1 76 164	Titting, Markt.....	71,09	2 672	38	85135
09 1 76 165	Walting.....	39,77	2 363	59	85137
09 1 76 166	Wellheim, Markt.....	33,81	2 739	81	91809
09 1 76 167	Wettstetten.....	12,49	4 424	354	85139
09 1 76 444	Eichstätt, 1 gemfr. Gebiet.....	5,42	-	-	-
	zusammen ...	1 214,41	118 430	98	X
09 1 77	Erding Sitz: Erding, Stadt				
09 1 77 112	Berglern.....	19,88	2 128	107	85459
09 1 77 113	Bockhorn.....	47,15	3 127	66	85461
09 1 77 114	Buch a. Buchrain.....	22,75	1 237	54	85656
09 1 77 115	Dorfen, Stadt.....	99,60	12 547	126	84405
09 1 77 116	Eitting.....	35,62	1 980	56	85462
09 1 77 117	Erding, Stadt.....	54,63	30 242	554	85435

3 Gemeinden in systematischer Ordnung mit Schlüsselnummer, Fläche, Bevölkerung, Bevölkerungsdichte und Postleitzahl am 31.12.1999

Schlüssel- nummer	Land, Reg.-Bezirk, Kreis, Gemeinde	Fläche km 2	Bevölkerung	Ein- wohner je km2	Post- leitz- zahl 1)
09 1 77 118	Finsing.....	23,17	3 846	166	85464
09 1 77 119	Forstern.....	15,38	2 652	172	85659
09 1 77 120	Fraunberg.....	42,37	3 087	73	85447
09 1 77 121	Hohenpolding.....	27,42	1 253	46	84432
09 1 77 122	Inning a. Holz.....	11,83	1 330	112	84416
09 1 77 123	Isen, Markt.....	43,72	5 110	117	84424
09 1 77 124	Kirchberg.....	17,09	863	50	84434
09 1 77 126	Langenpreising.....	27,49	2 391	87	85465
09 1 77 127	Lengdorf.....	33,90	2 449	72	84435
09 1 77 130	Moosinning.....	39,96	4 616	116	85452
09 1 77 131	Neuching.....	19,66	2 162	110	85467
09 1 77 133	Oberding.....	64,70	4 692	73	85399
09 1 77 134	Ottenhofen.....	10,27	1 597	156	85570
09 1 77 135	Pastetten.....	22,05	2 245	102	85669
09 1 77 137	Sankt Wolfgang.....	46,32	3 833	83	84427
09 1 77 138	Steinkirchen.....	18,08	1 180	65	84439
09 1 77 139	Taufkirchen (Vils).....	70,01	8 514	122	84416
09 1 77 142	Walpertskirchen.....	18,45	1 810	98	85469
09 1 77 143	Wartenberg, Markt.....	17,88	4 275	239	85456
09 1 77 144	Wörth.....	21,05	4 294	204	85457
	zusammen ...	870,43	113 460	130	X
09 1 78	Freising Sitz: Freising, Stadt				
09 1 78 113	Allershausen.....	26,60	4 660	175	85391
09 1 78 115	Attenkirchen.....	16,81	2 407	143	85395
09 1 78 116	Au i.d. Hallertau, Markt.....	54,32	5 138	95	84072
09 1 78 120	Eching.....	37,34	12 387	332	85386
09 1 78 122	Rudelzhausen.....	40,80	3 015	74	84104
09 1 78 123	Fahrenzhausen.....	37,64	3 916	104	85777
09 1 78 124	Freising, Stadt.....	88,60	40 332	455	85354 *
09 1 78 125	Gammelsdorf.....	21,63	1 389	64	85408
09 1 78 129	Haag a.d. Amper.....	21,71	2 832	130	85410
09 1 78 130	Hallbergmoos.....	35,04	6 865	196	85399
09 1 78 132	Hörgertshausen.....	21,48	1 836	85	85413
09 1 78 133	Hohenkammer.....	25,72	2 140	83	85411
09 1 78 136	Kirchdorf a.d. Amper.....	32,98	2 464	75	85414
09 1 78 137	Kranzberg.....	39,49	3 746	95	85402
09 1 78 138	Langenbach.....	26,63	3 583	135	85416
09 1 78 140	Marzling.....	20,49	2 747	134	85417
09 1 78 142	Mauern.....	24,14	2 462	102	85419
09 1 78 143	Moosburg a.d. Isar, Stadt.....	43,84	16 530	377	85368
09 1 78 144	Nandlstadt, Markt.....	34,29	4 694	137	85405
09 1 78 145	Neufahrn b. Freising.....	45,52	17 124	376	85375
09 1 78 150	Paunzhausen.....	12,73	1 484	117	85307
09 1 78 155	Wang.....	31,18	1 880	60	85368
09 1 78 156	Wolfersdorf.....	26,01	2 176	84	85395
09 1 78 157	Zolling.....	34,60	3 905	113	85406
	zusammen ...	799,59	149 712	187	X
09 1 79	Fürstenfeldbruck Sitz: Fürstenfeldbruck, Stadt				
09 1 79 111	Adelshofen.....	13,28	1 404	106	82276
09 1 79 113	Ailing.....	21,04	3 182	151	82239
09 1 79 114	Althegnenberg.....	16,09	1 703	106	82278
09 1 79 117	Egenhofen.....	33,40	2 965	89	82281
09 1 79 118	Eichenau.....	6,95	11 032	1 587	82223
09 1 79 119	Emmering.....	10,96	6 095	556	82275
09 1 79 121	Fürstenfeldbruck, Stadt.....	32,53	32 087	986	82256
09 1 79 123	Germering, Stadt.....	21,61	36 043	1 668	82110
09 1 79 125	Grafrath.....	14,43	3 342	232	82284

3 Gemeinden in systematischer Ordnung mit Schlüsselnummer, Fläche, Bevölkerung, Bevölkerungsdichte und Postleitzahl am 31.12.1999

Schlüssel- nummer	Land, Reg.-Bezirk, Kreis, Gemeinde	Fläche km 2	Bevölkerung	Ein- wohner je km2	Post- leit- zahl 1)
09 1 79 126	Gröbenzell.....	6,36	18 759	2 950	82194
09 1 79 128	Hattenhofen.....	7,17	1 342	187	82285
09 1 79 130	Jesenwang.....	15,30	1 357	89	82287
09 1 79 131	Kottgeisering.....	8,21	1 567	191	82288
09 1 79 132	Landsberied.....	10,54	1 203	114	82290
09 1 79 134	Maisach.....	53,46	11 979	224	82216
09 1 79 136	Mammendorf.....	21,21	3 825	180	82291
09 1 79 137	Mittelstetten.....	18,62	1 537	83	82293
09 1 79 138	Moorenweis.....	45,51	3 277	72	82272
09 1 79 140	Oberschweinbach.....	7,23	1 257	174	82294
09 1 79 142	Olching.....	29,91	22 490	752	82140
09 1 79 145	Puchheim.....	12,24	19 564	1 598	82178
09 1 79 147	Schöngeising.....	12,86	1 804	140	82296
09 1 79 149	Türkenfeld.....	15,95	3 181	199	82299
	zusammen ...	434,86	190 995	439	X
09 1 80	Garmisch-Partenkirchen Sitz: Garmisch-Partenkirchen, Markt				
09 1 80 112	Bad Kohlgrub.....	32,66	2 261	69	82433
09 1 80 113	Bad Bayersoien.....	17,65	1 137	64	82435
09 1 80 114	Eschenlohe.....	55,05	1 611	29	82438
09 1 80 115	Ettal.....	14,75	860	58	82488
09 1 80 116	Farchant.....	25,76	3 757	146	82490
09 1 80 117	Garmisch-Partenkirchen, Markt.....	205,64	26 448	129	82467
09 1 80 118	Grainau.....	49,38	3 763	76	82491
09 1 80 119	Großweil.....	22,04	1 373	62	82439
09 1 80 122	Krün.....	36,32	1 961	54	82494
09 1 80 123	Mittenwald, Markt.....	132,85	8 197	62	82481
09 1 80 124	Murnau a. Staffelsee, Markt.....	38,06	11 553	304	82418
09 1 80 125	Oberammergau.....	30,06	5 338	178	82487
09 1 80 126	Oberau.....	17,86	2 839	159	82496
09 1 80 127	Ohlstadt.....	41,17	3 243	79	82441
09 1 80 128	Riegsee.....	20,44	1 147	56	82418
09 1 80 129	Saulgrub.....	35,49	1 618	46	82442
09 1 80 131	Schwaigen.....	23,58	621	26	82445
09 1 80 132	Seehausen a. Staffelsee.....	15,71	2 100	134	82418
09 1 80 133	Spatzenhausen.....	7,74	790	102	82447
09 1 80 134	Uffing a. Staffelsee.....	42,75	2 882	67	82449
09 1 80 135	Unterammergau.....	29,93	1 376	46	82497
09 1 80 136	Wallgau.....	33,96	1 342	40	82499
09 1 80 444	Garmisch-Partenkirchen, 1 gemfr. Gebiet..	83,46	-	-	-
	zusammen ...	1 012,31	86 217	85	X
09 1 81	Landsberg a. Lech Sitz: Landsberg a. Lech, Stadt				
09 1 81 111	Apfeldorf.....	12,31	1 076	87	86974
09 1 81 113	Denklingen.....	56,76	2 324	41	86920
09 1 81 114	Dießen a. Ammersee, Markt.....	82,64	9 498	115	86911
09 1 81 115	Eching a. Ammersee.....	6,23	1 477	237	82279
09 1 81 116	Egling a.d. Paar.....	20,77	2 031	98	86492
09 1 81 118	Eresing.....	14,23	1 606	113	86922
09 1 81 120	Finning.....	23,33	1 567	67	86923
09 1 81 121	Fuchstal.....	39,74	3 243	82	86925
09 1 81 122	Geltendorf.....	34,81	5 225	150	82269
09 1 81 123	Greifenberg.....	8,21	1 791	218	86926
09 1 81 124	Hofstetten.....	17,02	1 675	98	86928
09 1 81 126	Hurlach.....	17,15	1 395	81	86857
09 1 81 127	Igling.....	26,37	2 125	81	86859
09 1 81 128	Kaufering.....	17,70	9 377	530	86916
09 1 81 129	Kinsau.....	11,45	925	81	86981
09 1 81 130	Landsberg a. Lech, Stadt.....	57,88	25 018	432	86899

3 Gemeinden in systematischer Ordnung mit Schlüsselnummer, Fläche, Bevölkerung,  
Bevölkerungsdichte und Postleitzahl am 31.12.1999

Schlüssel- nummer	Land, Reg.-Bezirk, Kreis, Gemeinde	Fläche km 2	Bevölkerung	Ein- wohner je km2	Post- leit- zahl 1)
09 1 81 131	Obermeitingen.....	9,93	1 490	150	86836
09 1 81 132	Penzing.....	33,80	3 471	103	86929
09 1 81 133	Vilgertshofen.....	27,18	2 315	85	86946
09 1 81 134	Prittriching.....	25,37	2 279	90	86931
09 1 81 135	Reichling.....	23,27	1 567	67	86934
09 1 81 137	Rott.....	19,74	1 399	71	86935
09 1 81 138	Scheuring.....	21,35	1 742	82	86937
09 1 81 139	Schondorf a. Ammersee.....	6,57	3 629	552	86938
09 1 81 140	Schwifting.....	11,44	778	68	86940
09 1 81 141	Pürgen.....	21,99	2 757	125	86932
09 1 81 142	Thaining.....	8,70	892	103	86943
09 1 81 143	Unterdießen.....	12,79	1 267	99	86944
09 1 81 144	Utting a. Ammersee.....	19,03	3 759	198	86919
09 1 81 145	Weil.....	44,49	3 321	75	86947
09 1 81 146	Windach.....	24,82	3 214	129	86949
09 1 81 444	Landsberg a. Lech, 1 gemfr. Gebiet.....	47,42	-	-	-
	zusammen ...	804,49	104 233	130	X
09 1 82	Miesbach Sitz: Miesbach, Stadt				
09 1 82 111	Bad Wiessee.....	32,79	4 298	131	83707
09 1 82 112	Bayrischzell.....	79,46	1 556	20	83735
09 1 82 114	Fischbachau.....	75,84	5 420	71	83730
09 1 82 116	Gmund a. Tegernsee.....	34,40	5 505	160	83703
09 1 82 119	Hausham.....	22,30	8 114	364	83734
09 1 82 120	Holzkirchen, Markt.....	48,27	14 267	296	83607
09 1 82 123	Irschenberg.....	53,98	2 821	52	83737
09 1 82 124	Kreuth.....	122,26	3 677	30	83708
09 1 82 125	Miesbach, Stadt.....	32,35	10 927	338	83714
09 1 82 127	Otterfing.....	18,40	4 030	219	83624
09 1 82 129	Rottach-Egern.....	59,10	5 206	88	83700
09 1 82 131	Schliersee, Markt.....	79,16	6 305	80	83727
09 1 82 132	Tegernsee, Stadt.....	22,77	3 973	174	83684
09 1 82 133	Valley.....	42,15	2 734	65	83626
09 1 82 134	Waakirchen.....	42,31	5 377	127	83666
09 1 82 136	Warngau.....	51,25	3 410	67	83627
09 1 82 137	Weyarn.....	46,71	3 049	65	83629
	zusammen ...	863,50	90 669	105	X
09 1 83	Mühldorf a. Inn Sitz: Mühldorf a. Inn, Stadt				
09 1 83 112	Ampfing.....	31,14	5 908	190	84539
09 1 83 113	Aschau a. Inn.....	20,78	2 914	140	84544
09 1 83 114	Buchbach, Markt.....	28,82	3 041	106	84428
09 1 83 115	Egglkofen.....	13,99	1 221	87	84546
09 1 83 116	Erharting.....	13,69	921	67	84513
09 1 83 118	Gars a. Inn, Markt.....	43,65	3 761	86	83536
09 1 83 119	Haag i. OB, Markt.....	20,38	5 732	281	83527
09 1 83 120	Heldenstein.....	19,85	2 369	119	84431
09 1 83 122	Jettenbach.....	9,18	743	81	84555
09 1 83 123	Kirchdorf.....	21,03	1 260	60	83527
09 1 83 124	Kraiburg a. Inn, Markt.....	27,56	4 020	146	84559
09 1 83 125	Lohkirchen.....	14,88	642	43	84494
09 1 83 126	Maitenbeth.....	30,94	1 746	56	83558
09 1 83 127	Mettenheim.....	27,24	2 870	105	84562
09 1 83 128	Mühldorf a. Inn, Stadt.....	29,42	17 155	583	84453
09 1 83 129	Neumarkt-Sankt Veit, Stadt.....	61,07	6 204	102	84494
09 1 83 130	Niederbergkirchen.....	24,70	1 187	48	84494
09 1 83 131	Niedertaufkirchen.....	26,69	1 267	47	84494
09 1 83 132	Oberbergkirchen.....	27,54	1 658	60	84564
09 1 83 134	Oberneukirchen.....	19,59	775	40	84565



3 Gemeinden in systematischer Ordnung mit Schlüsselnummer, Fläche, Bevölkerung, Bevölkerungsdichte und Postleitzahl am 31.12.1999

Schlüssel- nummer	Land, Reg.-Bezirk, Kreis, Gemeinde	Fläche km 2	Bevölkerung	Ein- wohner je km2	Post- leitzahl 1)
09 1 83 135	Obertaufkirchen.....	31,64	2 329	74	84419
09 1 83 136	Polling.....	43,83	3 416	78	84570
09 1 83 138	Rattenkirchen.....	19,87	883	44	84431
09 1 83 139	Rechtmehring.....	24,38	1 604	66	83562
09 1 83 140	Reichertshausen.....	31,38	1 604	51	84437
09 1 83 143	Schönberg.....	25,33	941	37	84573
09 1 83 144	Schwindegg.....	20,75	3 473	167	84419
09 1 83 145	Taufkirchen.....	25,33	1 324	52	84574
09 1 83 147	Unterreit.....	32,20	1 623	50	83567
09 1 83 148	Waldkraiburg, Stadt.....	21,55	24 369	1 131	84478
09 1 83 151	Zangberg.....	9,84	947	96	84539
09 1 83 444	Mühldorf a. Inn, 1 gemfr. Gebiet.....	7,12	-	-	-
	zusammen ...	805,36	107 907	134	X
09 1 84	München				
	Sitz: München, Landeshauptstadt				
09 1 84 112	Aschheim.....	28,03	5 899	210	85609
09 1 84 113	Baiernbrunn.....	7,21	2 573	357	82065
09 1 84 114	Brunnthal.....	26,92	4 095	152	85649
09 1 84 118	Feldkirchen.....	6,41	4 092	638	85622
09 1 84 119	Garching b. München, Stadt.....	28,16	15 244	541	85748
09 1 84 120	Gräfelfing.....	9,58	13 119	1 369	82166
09 1 84 121	Grasbrunn.....	23,59	4 880	207	85630
09 1 84 122	Grünwald.....	7,68	10 473	1 364	82031
09 1 84 123	Haar.....	12,90	16 670	1 292	85540
09 1 84 127	Höhenkirchen-Siegertsbrunn.....	15,19	8 672	571	85635
09 1 84 129	Hohenbrunn.....	16,82	7 092	422	85662
09 1 84 130	Ismaning.....	40,18	14 035	349	85737
09 1 84 131	Kirchheim b. München.....	15,51	12 292	793	85551
09 1 84 132	Neuried.....	5,01	6 374	1 272	82061
09 1 84 134	Oberhaching.....	26,60	11 716	440	82041
09 1 84 135	Oberschleißheim.....	30,59	11 294	369	85764
09 1 84 136	Ottobrunn.....	5,24	18 525	3 535	85521
09 1 84 137	Aying.....	44,98	3 767	84	85653
09 1 84 138	Planegg.....	9,40	10 598	1 127	82152
09 1 84 139	Pullach i. Isartal.....	7,41	8 816	1 190	82049
09 1 84 140	Putzbrunn.....	11,17	5 309	475	85640
09 1 84 141	Sauerlach.....	48,49	5 664	117	82054
09 1 84 142	Schäftlarn.....	16,71	5 082	304	82069
09 1 84 144	Straßlach-Dingharting.....	28,34	2 598	92	82064
09 1 84 145	Taufkirchen.....	22,02	17 010	772	82024
09 1 84 146	Neubiberg.....	5,77	11 048	1 915	85579
09 1 84 147	Unterföhring.....	12,79	7 262	568	85774
09 1 84 148	Unterhaching.....	10,37	20 149	1 943	82008
09 1 84 149	Unterschleißheim.....	14,92	25 354	1 699	85716
09 1 84 444	München, 7 gemfr. Gebiete.....	129,26	-	-	-
	zusammen ...	667,25	289 702	434	X
09 1 85	Neuburg-Schrobenhausen				
	Sitz: Neuburg a.d. Donau, Stadt				
09 1 85 113	Aresing.....	29,89	2 773	93	86561
09 1 85 116	Berg im Gau.....	22,62	1 143	51	86562
09 1 85 118	Bergheim.....	28,94	1 734	60	86673
09 1 85 123	Brunnen.....	32,12	1 549	48	86564
09 1 85 125	Burgheim, Markt.....	49,73	4 643	93	86666
09 1 85 127	Ehekirchen.....	62,79	3 593	57	86676
09 1 85 131	Gachenbach.....	30,24	2 221	73	86565
09 1 85 139	Karlshuld.....	29,10	4 802	165	86668
09 1 85 140	Karlskron.....	38,46	4 454	116	85123
09 1 85 143	Langenmosen.....	23,87	1 435	60	86571
09 1 85 149	Neuburg a.d. Donau, Stadt.....	81,34	27 715	341	86633

3 Gemeinden in systematischer Ordnung mit Schlüsselnummer, Fläche, Bevölkerung,  
Bevölkerungsdichte und Postleitzahl am 31.12.1999

Schlüssel- nummer	Land, Reg.-Bezirk, Kreis, Gemeinde	Fläche km 2	Bevölkerung	Ein- wohner je km2	Post- leit- zahl 1)
09 1 85 150	Oberhausen.....	31,94	2 363	74	86697
09 1 85 153	Rennertshofen, Markt.....	93,07	4 910	53	86643
09 1 85 157	Rohrenfels.....	17,52	1 373	78	86701
09 1 85 158	Schrobenhausen, Stadt.....	75,22	15 846	211	86529
09 1 85 163	Königsmoos.....	40,97	3 911	95	86669
09 1 85 166	Waldhofen.....	27,32	1 976	72	86579
09 1 85 168	Weichering.....	24,59	2 139	87	86706
	zusammen ...	739,73	88 580	120	X
09 1 86	Pfaffenhofen a.d. Ilm Sitz: Pfaffenhofen a.d. Ilm, Stadt				
09 1 86 113	Baar-Ebenhausen.....	14,79	4 707	318	85107
09 1 86 116	Ernsgaden.....	7,41	1 279	173	85119
09 1 86 122	Geisenfeld, Stadt.....	88,35	9 165	104	85290
09 1 86 125	Gerolsbach.....	58,94	3 143	53	85302
09 1 86 126	Hettenshausen.....	18,60	2 052	110	85276
09 1 86 128	Hohenwart, Markt.....	52,21	4 112	79	86558
09 1 86 130	Ilmmünster.....	13,89	1 968	142	85304
09 1 86 132	Jetzendorf.....	21,72	2 873	132	85305
09 1 86 137	Manching, Markt.....	35,48	10 941	308	85077
09 1 86 139	Münchsmünster.....	15,82	2 851	180	85126
09 1 86 143	Pfaffenhofen a.d. Ilm, Stadt.....	92,41	22 000	238	85276
09 1 86 144	Pönnbach.....	22,64	1 817	80	85309
09 1 86 146	Reichertshausen.....	23,58	4 863	206	85293
09 1 86 147	Reichertshofen, Markt.....	36,90	7 303	198	85084
09 1 86 149	Rohrbach.....	29,63	5 089	172	85296
09 1 86 151	Scheyern.....	38,28	4 435	116	85298
09 1 86 152	Schweitenkirchen.....	53,00	4 667	88	85301
09 1 86 158	Vohburg a.d. Donau, Stadt.....	45,19	6 852	152	85088
09 1 86 162	Woinzach, Markt.....	91,55	10 306	113	85283
	zusammen ...	760,39	110 423	145	X
09 1 87	Rosenheim Sitz: Rosenheim, Stadt				
09 1 87 113	Amerang.....	39,80	3 446	87	83123
09 1 87 114	Aschau i. Chiemgau.....	79,60	5 086	64	83229
09 1 87 116	Babensham.....	54,33	2 806	52	83547
09 1 87 117	Bad Aibling, Stadt.....	41,55	16 331	393	83043
09 1 87 118	Bernau a. Chiemsee.....	26,71	6 404	240	83233
09 1 87 120	Brannenburg.....	33,67	5 476	163	83098
09 1 87 121	Breitbrunn a. Chiemsee.....	8,13	1 364	168	83254
09 1 87 122	Bruckmühl, Markt.....	50,22	15 331	305	83052
09 1 87 123	Chiemsee.....	2,57	303	118	83256
09 1 87 124	Edling.....	20,04	3 838	192	83533
09 1 87 125	Eggstätt.....	24,29	2 679	110	83125
09 1 87 126	Eiselfing.....	34,87	2 916	84	83549
09 1 87 128	Bad Endorf, Markt.....	40,11	7 214	180	83093
09 1 87 129	Bad Feilnbach.....	57,47	6 922	120	83075
09 1 87 130	Feldkirchen-Westerham.....	53,23	9 874	185	83620
09 1 87 131	Flintsbach a. Inn.....	31,30	2 735	87	83126
09 1 87 132	Frasdorf.....	32,71	2 880	88	83112
09 1 87 134	Griesstätt.....	29,53	2 395	81	83556
09 1 87 137	Großkarolinenfeld.....	29,05	6 333	218	83109
09 1 87 138	Gstadt a. Chiemsee.....	10,70	1 284	120	83257
09 1 87 139	Halfing.....	22,80	2 615	115	83128
09 1 87 142	Schechen.....	31,52	4 272	136	83135
09 1 87 145	Höslwang.....	16,18	1 247	77	83129
09 1 87 148	Kiefersfelden.....	36,72	6 681	182	83088
09 1 87 150	Kolbermoor, Stadt.....	19,70	17 126	869	83059
09 1 87 154	Neubeuern, Markt.....	15,32	4 093	267	83115
09 1 87 156	Nußdorf a. Inn.....	28,61	2 464	86	83131

3 Gemeinden in systematischer Ordnung mit Schlüsselnummer, Fläche, Bevölkerung, Bevölkerungsdichte und Postleitzahl am 31.12.1999

Schlüssel- nummer	Land, Reg.-Bezirk, Kreis, Gemeinde	Fläche km 2	Bevölkerung	Ein- wohner je km2	Post- leitzahl 1)
09 1 87 157	Oberaudorf.....	59,28	4 691	79	83080
09 1 87 159	Pfaffing.....	35,39	3 672	104	83539
09 1 87 162	Prien a. Chiemsee, Markt.....	20,68	9 784	473	83209
09 1 87 163	Prutting.....	16,22	2 161	133	83134
09 1 87 164	Ramerberg.....	8,10	1 250	154	83561
09 1 87 165	Raubling.....	44,27	10 853	245	83064
09 1 87 167	Riederling.....	37,94	5 177	136	83083
09 1 87 168	Rimsting.....	19,95	3 388	170	83253
09 1 87 169	Rohrdorf.....	28,66	5 085	177	83101
09 1 87 170	Rott a. Inn.....	19,57	3 320	170	83543
09 1 87 172	Samerberg.....	33,39	2 503	75	83122
09 1 87 173	Schonstett.....	13,60	1 198	88	83137
09 1 87 174	Söchtenau.....	25,61	2 506	98	83139
09 1 87 176	Soyen.....	28,94	2 620	91	83564
09 1 87 177	Stephanskirchen.....	26,51	9 469	357	83071
09 1 87 179	Tuntenhausen.....	68,98	5 976	87	83104
09 1 87 181	Vogtareuth.....	34,22	2 872	84	83569
09 1 87 182	Wasserburg a. Inn, Stadt.....	18,81	11 458	609	83512
09 1 87 186	Albaching.....	18,15	1 380	76	83539
09 1 87 444	Rosenheim, 1 gemfr. Gebiete.....	10,37	-	-	-
	zusammen ...	1 439,37	233 478	162	X
09 1 88	Starnberg Sitz: Starnberg, Stadt				
09 1 88 113	Berg.....	36,64	7 698	210	82335
09 1 88 117	Andechs.....	40,45	3 114	77	82346
09 1 88 118	Feldafing.....	9,15	4 231	462	82340
09 1 88 120	Gauting.....	50,38	18 822	374	82131
09 1 88 121	Gilching.....	31,50	16 026	509	82205
09 1 88 124	Herrsching a. Ammersee.....	20,88	9 561	458	82211
09 1 88 126	Inning a. Ammersee.....	24,43	3 961	162	82266
09 1 88 127	Krailling.....	16,00	7 370	461	82152
09 1 88 132	Seefeld.....	34,87	6 742	193	82229
09 1 88 137	Pöcking.....	20,95	5 529	264	82343
09 1 88 139	Starnberg, Stadt.....	61,77	21 545	349	82319
09 1 88 141	Tutzing.....	35,63	9 197	258	82327
09 1 88 144	Weßling.....	22,60	4 814	213	82234
09 1 88 145	Wörthsee.....	20,42	4 435	217	82237
09 1 88 444	Starnberg, 2 gemfr. Gebiete.....	62,36	-	-	-
	zusammen ...	488,03	123 045	252	X
09 1 89	Traunstein Sitz: Traunstein, Stadt				
09 1 89 111	Altenmarkt a.d. Alz.....	26,10	3 970	152	83352
09 1 89 113	Bergen.....	36,91	4 605	125	83346
09 1 89 114	Chieming.....	37,75	4 308	114	83339
09 1 89 115	Engelsberg.....	34,18	2 721	80	84549
09 1 89 118	Fridolfing.....	44,23	4 007	91	83413
09 1 89 119	Grabenstätt.....	37,79	4 090	108	83355
09 1 89 120	Grassau, Markt.....	35,76	6 177	173	83224
09 1 89 124	Inzell.....	45,35	4 179	92	83334
09 1 89 126	Kienberg.....	22,83	1 319	58	83361
09 1 89 127	Kirchanschöring.....	25,23	2 920	116	83417
09 1 89 129	Marquartstein.....	13,41	2 982	222	83250
09 1 89 130	Nußdorf.....	16,12	2 368	147	83365
09 1 89 133	Obing.....	43,75	3 799	87	83119
09 1 89 134	Palling.....	53,86	3 321	62	83349
09 1 89 135	Petting.....	29,93	2 271	76	83367
09 1 89 137	Pittenhart.....	27,93	1 650	59	83132
09 1 89 139	Reit im Winkl.....	70,99	2 683	38	83242
09 1 89 140	Ruhpolding.....	147,83	6 264	42	83324

3 Gemeinden in systematischer Ordnung mit Schlüsselnummer, Fläche, Bevölkerung, Bevölkerungsdichte und Postleitzahl am 31.12.1999

Schlüssel- nummer	Land, Reg.-Bezirk, Kreis, Gemeinde	Fläche km 2	Bevölkerung	Ein- wohner je km2	Post- leit- zahl 1)
09 1 89 141	Schlechting.....	45,17	1 754	39	83259
09 1 89 142	Schnaitsee.....	61,15	3 558	58	83530
09 1 89 143	Seeon-Seebruck.....	47,92	4 345	91	83370
09 1 89 145	Siegsdorf.....	57,06	8 023	141	83313
09 1 89 146	Staudach-Egerndach.....	19,34	1 107	57	83224
09 1 89 148	Surberg.....	23,74	3 043	128	83364
09 1 89 149	Tacherting.....	50,25	5 433	108	83342
09 1 89 150	Taching a. See.....	26,76	1 900	71	83373
09 1 89 152	Tittmoning, Stadt.....	72,04	5 970	83	84529
09 1 89 154	Traunreut, Stadt.....	45,05	21 367	474	83301
09 1 89 155	Traunstein, Stadt.....	48,48	17 867	369	83278
09 1 89 157	Trostberg, Stadt.....	51,54	11 627	226	83308
09 1 89 159	Übersee.....	30,53	4 628	152	83236
09 1 89 160	Unterwössen.....	41,28	3 238	78	83246
09 1 89 161	Vachendorf.....	9,95	1 729	174	83377
09 1 89 162	Waging a. See, Markt.....	48,86	6 043	124	83329
09 1 89 165	Wonneberg.....	18,01	1 406	78	83329
09 1 89 444	Traunstein, 2 gemfr. Gebiete.....	86,84	-	-	-
	zusammen ...	1 533,92	166 672	109	X
09 1 90	Weilheim-Schongau				
	Sitz: Weilheim i. OB, Stadt				
09 1 90 111	Altenstadt.....	18,66	3 186	171	86972
09 1 90 113	Antdorf.....	22,37	1 059	47	82387
09 1 90 114	Bernbeuren.....	41,69	2 138	51	86975
09 1 90 115	Bernried.....	13,80	2 004	145	82347
09 1 90 117	Böbing.....	40,32	1 569	39	82389
09 1 90 118	Burgen.....	24,94	1 515	61	86977
09 1 90 120	Eberfing.....	25,93	1 204	46	82390
09 1 90 121	Eglfing.....	16,16	879	54	82436
09 1 90 126	Habach.....	12,15	895	74	82392
09 1 90 129	Hohenfurch.....	12,41	1 399	113	86978
09 1 90 130	Hohenpeißenberg.....	20,45	3 984	195	82383
09 1 90 131	Huglfing.....	24,36	2 342	96	82386
09 1 90 132	Iffeldorf.....	27,61	2 459	89	82393
09 1 90 133	Ingenried.....	17,45	822	47	86980
09 1 90 135	Oberhausen.....	14,91	2 002	134	82386
09 1 90 136	Obersöchering.....	24,27	1 363	56	82395
09 1 90 138	Pähl.....	32,04	2 223	69	82396
09 1 90 139	Peißenberg, Markt.....	32,69	12 149	372	82380
09 1 90 140	Peiting, Markt.....	75,14	11 728	156	86971
09 1 90 141	Penzberg, Stadt.....	25,72	15 472	602	82377
09 1 90 142	Polling.....	29,22	3 160	108	82398
09 1 90 143	Prem.....	15,91	906	57	86984
09 1 90 144	Raisting.....	21,98	2 061	94	82399
09 1 90 145	Rottenbuch.....	31,45	1 739	55	82401
09 1 90 148	Schongau, Stadt.....	21,36	12 029	563	86956
09 1 90 149	Schwabbruck.....	7,34	829	113	86986
09 1 90 151	Schwabsoien.....	17,02	1 268	75	86987
09 1 90 152	Seeshaupt.....	29,97	2 727	91	82402
09 1 90 153	Sindelsdorf.....	17,50	1 011	58	82404
09 1 90 154	Steingaden.....	64,09	2 700	42	86989
09 1 90 157	Weilheim i. OB, Stadt.....	55,47	20 633	372	82362
09 1 90 158	Wessobrunn.....	51,11	1 972	39	82405
09 1 90 159	Wienlbach.....	33,01	3 009	91	82407
09 1 90 160	Wildsteig.....	47,73	1 210	25	82409
	zusammen ...	966,23	125 646	130	X
09 1	Reg.-Bez. insgesamt ..	17 529,43	4 033 643	230	X

3 Gemeinden in systematischer Ordnung mit Schlüsselnummer, Fläche, Bevölkerung,  
Bevölkerungsdichte und Postleitzahl am 31.12.1999

Schlüssel- nummer	Land, Reg.-Bezirk, Kreis, Gemeinde	Fläche km 2	Bevölkerung	Ein- wohner je km2	Post- leit- zahl 1)
Reg.-Bez. Niederbayern					
Kreisfreie Städte					
09 2 61 000	Landshut, Stadt.....	65,71	58 515	891	84028 *
09 2 62 000	Passau, Stadt.....	69,75	50 291	721	94032 *
09 2 63 000	Straubing, Stadt.....	67,59	43 906	650	94315
	zusammen ...	203,05	152 712	752	X
Landkreise					
09 2 71	Deggendorf Sitz: Deggendorf, Stadt				
09 2 71 111	Aholming.....	29,35	2 184	74	94527
09 2 71 113	Auerbach.....	24,06	2 141	89	94530
09 2 71 114	Außernzell.....	24,13	1 435	59	94532
09 2 71 116	Bernried.....	39,47	4 835	122	94505
09 2 71 118	Buchhofen.....	15,71	954	61	94533
09 2 71 119	Deggendorf, Stadt.....	77,21	31 366	406	94469
09 2 71 122	Grafling.....	46,28	2 844	61	94539
09 2 71 123	Grattersdorf.....	25,98	1 424	55	94541
09 2 71 125	Hengersberg, Markt.....	45,80	7 373	161	94491
09 2 71 126	Hunding.....	14,67	1 198	82	94551
09 2 71 127	Iggensbach.....	19,08	2 165	113	94547
09 2 71 128	Künzing.....	40,40	3 157	78	94550
09 2 71 130	Lalling.....	27,94	1 623	58	94551
09 2 71 132	Metten, Markt.....	11,91	4 104	345	94526
09 2 71 135	Moos.....	32,23	2 130	66	94554
09 2 71 138	Niederalteich.....	9,96	1 931	194	94557
09 2 71 139	Oberpörling.....	17,38	1 085	62	94562
09 2 71 140	Offenberg.....	23,76	3 389	143	94560
09 2 71 141	Osterhofen, Stadt.....	111,14	11 730	106	94486
09 2 71 143	Otzing.....	30,44	1 709	56	94563
09 2 71 146	Plattling, Stadt.....	35,84	12 088	337	94447
09 2 71 148	Schaufling.....	25,43	1 423	56	94571
09 2 71 149	Schöllnach, Markt.....	39,92	5 006	125	94508
09 2 71 151	Stephansposching.....	44,67	2 949	66	94569
09 2 71 152	Wallerfing.....	20,76	1 327	64	94574
09 2 71 153	Winzer, Markt.....	27,59	3 718	135	94577
	zusammen ...	861,11	115 288	134	X
09 2 72	Freyung-Grafenau Sitz: Freyung, Stadt				
09 2 72 116	Eppenschlag.....	17,01	973	57	94536
09 2 72 118	Freyung, Stadt.....	48,69	7 322	150	94078
09 2 72 119	Fürsteneck.....	10,42	992	95	94142
09 2 72 120	Grafenau, Stadt.....	63,79	9 176	144	94481
09 2 72 121	Grainet.....	36,15	2 441	68	94143
09 2 72 122	Haidmühle.....	21,03	1 512	72	94145
09 2 72 126	Hinterschmiding.....	21,04	2 513	119	94146
09 2 72 127	Hohenau.....	43,12	3 398	79	94545
09 2 72 128	Innernzell.....	22,13	1 701	77	94548
09 2 72 129	Jandelsbrunn.....	42,40	3 491	82	94118
09 2 72 134	Mauth.....	28,89	2 597	90	94151
09 2 72 136	Neureichenau.....	46,38	4 425	95	94089
09 2 72 138	Perlesreut, Markt.....	29,71	3 001	101	94157
09 2 72 139	Philippshausen.....	10,16	785	77	94158

3 Gemeinden in systematischer Ordnung mit Schlüsselnummer, Fläche, Bevölkerung, Bevölkerungsdichte und Postleitzahl am 31.12.1999

Schlüssel- nummer	Land, Reg.-Bezirk, Kreis, Gemeinde	Fläche km 2	Bevölkerung	Ein- wohner je km2	Post- leitzahl 1)
09 2 72 140	Ringelai.....	16,39	2 117	129	94160
09 2 72 141	Röhrnbach, Markt.....	40,66	4 492	110	94133
09 2 72 142	Saldenburg.....	28,04	2 042	73	94163
09 2 72 143	Sankt Oswald-Riedlhütte.....	40,28	3 234	80	94568
09 2 72 145	Schöfweg.....	15,90	1 344	85	94572
09 2 72 146	Neuschönau.....	27,53	2 423	88	94556
09 2 72 147	Schönberg, Markt.....	32,71	4 092	125	94513
09 2 72 149	Spiegelau.....	40,42	4 212	104	94518
09 2 72 150	Thurmansbang.....	32,95	2 391	73	94169
09 2 72 151	Waldkirchen, Stadt.....	80,02	10 581	132	94065
09 2 72 152	Zenting.....	21,74	1 190	55	94579
09 2 72 444	Freyung-Grafenau, 13 gemfr. Gebiete.....	166,64	-	-	-
	zusammen ...	984,20	82 445	84	X
09 2 73	Kelheim Sitz: Kelheim, Stadt				
09 2 73 111	Abensberg, Stadt.....	60,28	12 163	202	93326
09 2 73 113	Aiglsbach.....	39,97	1 546	39	84089
09 2 73 115	Attenhofen.....	31,48	1 289	41	84091
09 2 73 116	Bad Abbach, Markt.....	55,34	9 690	175	93077
09 2 73 119	Biburg.....	14,21	1 277	90	93354
09 2 73 121	Essing, Markt.....	17,36	1 032	59	93343
09 2 73 125	Hausen.....	34,68	1 966	57	93345
09 2 73 127	Herrngiersdorf.....	25,15	1 109	44	84097
09 2 73 133	Ihrlerstein.....	23,10	4 158	180	93346
09 2 73 137	Kelheim, Stadt.....	76,79	15 707	205	93309
09 2 73 139	Kirchdorf.....	16,51	887	54	93348
09 2 73 141	Langquaid, Markt.....	56,63	4 852	86	84085
09 2 73 147	Mainburg, Stadt.....	61,65	13 309	216	84048
09 2 73 152	Neustadt a.d. Donau, Stadt.....	93,57	12 062	129	93333
09 2 73 159	Painten, Markt.....	13,77	2 182	158	93351
09 2 73 163	Elsendorf.....	32,66	1 935	59	84094
09 2 73 164	Riedenburg, Stadt.....	100,60	5 677	56	93339
09 2 73 165	Rohr i. NB, Markt.....	54,16	3 314	61	93352
09 2 73 166	Saal a.d. Donau.....	44,11	5 574	126	93342
09 2 73 172	Siegenburg, Markt.....	25,63	3 105	121	93354
09 2 73 175	Teugn.....	17,08	1 451	85	93356
09 2 73 177	Train.....	10,14	1 608	159	93358
09 2 73 178	Volkenschwand.....	29,24	1 522	52	84106
09 2 73 181	Wildenberg.....	18,13	1 306	72	93359
09 2 73 444	Kelheim, 5 gemfr. Gebiete.....	114,65	-	-	-
	zusammen ...	1 066,89	108 721	102	X
09 2 74	Landshut Sitz: Landshut, Stadt				
09 2 74 111	Adlkofen.....	47,82	3 778	79	84166
09 2 74 112	Aham.....	38,00	1 979	52	84168
09 2 74 113	Altdorf.....	23,03	10 898	473	84032
09 2 74 114	Altfraunhofen.....	24,28	1 716	71	84169
09 2 74 118	Baierbach.....	16,76	736	44	84171
09 2 74 119	Bayerbach b. Ergoldsbach.....	25,42	1 640	65	84092
09 2 74 120	Bodenkirchen.....	62,00	5 210	84	84155
09 2 74 121	Buch a. Erlbach.....	26,74	3 142	118	84172
09 2 74 124	Eching.....	30,10	3 078	102	84174
09 2 74 126	Ergolding, Markt.....	37,16	10 840	292	84030
09 2 74 127	Ergoldsbach, Markt.....	57,06	7 275	127	84061
09 2 74 128	Essenbach, Markt.....	83,75	10 195	122	84051
09 2 74 132	Furth.....	20,97	2 908	139	84095
09 2 74 134	Geisenhausen, Markt.....	62,53	6 109	98	84144
09 2 74 135	Gerzen.....	17,00	1 824	107	84175
09 2 74 141	Hohenthann.....	68,32	3 591	53	84098

3 Gemeinden in systematischer Ordnung mit Schlüsselnummer, Fläche, Bevölkerung,  
Bevölkerungsdichte und Postleitzahl am 31.12.1999

Schlüssel- nummer	Land, Reg.-Bezirk, Kreis, Gemeinde	Fläche km 2	Bevölkerung	Ein- wohner je km2	Post- leitzahl 1)
09 2 74 145	Kröning.....	39,61	1 840	46	84178
09 2 74 146	Kumhausen.....	37,07	4 299	116	84036
09 2 74 153	Neufahrn i. NB.....	38,76	3 873	100	84088
09 2 74 154	Neufraunhofen.....	17,94	1 061	59	84181
09 2 74 156	Niederaichbach.....	34,06	3 440	101	84100
09 2 74 165	Obersüßbach.....	23,58	1 515	64	84101
09 2 74 172	Pfeffenhausen, Markt.....	71,80	4 738	66	84076
09 2 74 174	Postau.....	34,84	1 634	47	84103
09 2 74 176	Rottenburg a.d. Laaber, Stadt.....	90,14	7 486	83	84056
09 2 74 179	Schalkham.....	22,71	894	39	84175
09 2 74 182	Tiefenbach.....	24,72	3 345	135	84184
09 2 74 183	Velden, Markt.....	49,44	6 271	127	84149
09 2 74 184	Vilsbiburg, Stadt.....	68,86	11 116	161	84137
09 2 74 185	Vilsheim.....	21,70	2 218	102	84186
09 2 74 187	Weihmühl.....	32,17	2 338	73	84107
09 2 74 188	Weng.....	15,62	1 310	84	84187
09 2 74 191	Wörth a.d. Isar.....	4,84	2 237	462	84109
09 2 74 193	Wurmsham.....	28,14	1 328	47	84189
09 2 74 194	Bruckberg.....	51,10	4 720	92	84079
	zusammen ...	1 348,04	140 582	104	X
09 2 75	Passau Sitz: Passau, Stadt				
09 2 75 111	Aicha vorm Wald.....	20,34	2 369	116	94529
09 2 75 112	Aidenbach, Markt.....	17,19	2 976	173	94501
09 2 75 114	Aldersbach.....	45,75	4 018	88	94501
09 2 75 116	Bad Füssing.....	55,04	6 457	117	94072
09 2 75 117	Beutelsbach.....	20,39	1 133	56	94501
09 2 75 118	Breitenberg.....	29,87	2 213	74	94139
09 2 75 119	Bühlberg.....	28,13	3 939	140	94124
09 2 75 120	Eging a. See, Markt.....	23,67	3 742	158	94535
09 2 75 121	Fürstenstein.....	19,30	3 487	181	94538
09 2 75 122	Fürstenzell, Markt.....	79,31	7 484	94	94081
09 2 75 124	Griesbach i. Rottal, Stadt.....	70,18	8 571	122	94086
09 2 75 125	Haarbach.....	47,70	2 529	53	94542
09 2 75 126	Hauzenberg, Stadt.....	82,83	12 432	150	94051
09 2 75 127	Hofkirchen, Markt.....	32,69	3 539	108	94544
09 2 75 128	Hutthurm, Markt.....	37,20	5 798	156	94116
09 2 75 130	Kirchham.....	18,48	2 313	125	94148
09 2 75 131	Köblarn, Markt.....	25,54	1 993	78	94149
09 2 75 132	Malching.....	25,24	1 252	50	94094
09 2 75 133	Neuburg a. Inn.....	41,84	3 846	92	94127
09 2 75 134	Neuhaus a. Inn.....	30,90	3 431	111	94152
09 2 75 135	Neukirchen vorm Wald.....	24,32	2 723	112	94154
09 2 75 137	Obernzell, Markt.....	18,25	3 790	208	94130
09 2 75 138	Ortenburg, Markt.....	60,73	7 172	118	94496
09 2 75 141	Pocking, Stadt.....	68,82	14 081	205	94060
09 2 75 143	Rotthalmünster, Markt.....	44,51	5 172	116	94094
09 2 75 144	Ruderting.....	12,96	3 124	241	94161
09 2 75 145	Ruhstorf a.d. Rott.....	51,38	6 738	131	94099
09 2 75 146	Salzweg.....	31,91	6 631	208	94121
09 2 75 148	Sonnen.....	16,48	1 462	89	94164
09 2 75 149	Tettenweis.....	28,69	1 699	59	94167
09 2 75 150	Thyrnau.....	33,68	4 038	120	94136
09 2 75 151	Tiefenbach.....	49,67	6 725	135	94113
09 2 75 152	Tittling, Markt.....	20,79	3 793	182	94104
09 2 75 153	Untergriesbach, Markt.....	73,60	6 267	85	94107
09 2 75 154	Vilshofen, Stadt.....	86,38	16 604	192	94474
09 2 75 156	Wegscheid, Markt.....	80,68	5 705	71	94110
09 2 75 159	Windorf, Markt.....	56,90	4 649	82	94575
09 2 75 160	Witzmannsberg.....	18,73	1 732	92	94104
	zusammen ...	1 530,07	185 627	121	X

3 Gemeinden in systematischer Ordnung mit Schlüsselnummer, Fläche, Bevölkerung, Bevölkerungsdichte und Postleitzahl am 31.12.1999

Schlüssel- nummer	Land, Reg.-Bezirk, Kreis, Gemeinde	Fläche km 2	Bevölkerung	Ein- wohner je km2	Post- leit- zahl 1)
09 2 76	Regen Sitz: Regen, Stadt				
09 2 76 111	Achslach.....	30,05	1 097	37	94250
09 2 76 113	Arnbruck.....	37,90	2 048	54	93471
09 2 76 115	Bayerisch Eisenstein.....	47,34	1 456	31	94252
09 2 76 116	Bischofsmais.....	46,30	3 247	70	94253
09 2 76 117	Bodenmais, Markt.....	45,28	3 466	77	94249
09 2 76 118	Böbrach.....	27,55	1 668	61	94255
09 2 76 120	Drachselsried.....	41,73	2 376	57	94256
09 2 76 121	Frauenau.....	60,14	3 086	51	94258
09 2 76 122	Geiersthal.....	22,38	2 311	103	94244
09 2 76 123	Gotteszell.....	9,21	1 285	140	94239
09 2 76 126	Kirchberg i. Wald.....	48,79	4 265	87	94259
09 2 76 127	Kirchdorf i. Wald.....	30,58	2 221	73	94261
09 2 76 128	Kollnburg.....	59,52	2 970	50	94262
09 2 76 129	Langdorf.....	34,38	2 015	59	94264
09 2 76 130	Lindberg.....	108,93	2 392	22	94227
09 2 76 134	Patersdorf.....	17,04	1 782	105	94265
09 2 76 135	Prackenbach.....	40,06	2 729	68	94267
09 2 76 138	Regen, Stadt.....	65,15	12 517	192	94209
09 2 76 139	Rinchnach.....	40,20	3 261	81	94269
09 2 76 142	Ruhmannsfelden, Markt.....	5,80	2 155	372	94239
09 2 76 143	Teisnach, Markt.....	25,79	2 994	116	94244
09 2 76 144	Viechtach, Stadt.....	62,49	8 581	137	94234
09 2 76 146	Zachenberg.....	27,30	2 097	77	94239
09 2 76 148	Zwiesel, Stadt.....	41,14	10 507	255	94227
	zusammen ...	975,05	82 526	85	X
09 2 77	Rottal-Inn Sitz: Pfarrkirchen, Stadt				
09 2 77 111	Arnstorf, Markt.....	80,53	6 386	79	94424
09 2 77 112	Bayerbach.....	19,43	1 693	87	94137
09 2 77 113	Bad Birnbach, Markt.....	68,81	5 595	81	84364
09 2 77 114	Dietersburg.....	55,06	3 124	57	84378
09 2 77 116	Eggenfelden, Stadt.....	44,50	12 622	284	84307
09 2 77 117	Egglham.....	36,84	2 442	66	84385
09 2 77 118	Ering.....	39,55	1 953	49	94140
09 2 77 119	Falkenberg.....	66,60	3 826	57	84326
09 2 77 121	Gangkofen, Markt.....	108,84	6 563	60	84140
09 2 77 122	Geratskirchen.....	12,91	792	61	84552
09 2 77 124	Hebertsfelden.....	49,78	3 787	76	84332
09 2 77 126	Johanniskirchen.....	40,57	2 444	60	84381
09 2 77 127	Julbach.....	11,27	2 206	196	84387
09 2 77 128	Kirchdorf a. Inn.....	31,67	5 050	159	84375
09 2 77 131	Malgersdorf.....	11,52	1 160	101	84333
09 2 77 133	Massing, Markt.....	36,05	3 858	107	84323
09 2 77 134	Mitterskirchen.....	24,77	1 959	79	84335
09 2 77 138	Pfarrkirchen, Stadt.....	52,26	11 657	223	84347
09 2 77 139	Postmünster.....	43,49	2 372	55	84389
09 2 77 140	Reut.....	30,75	1 776	58	84367
09 2 77 141	Rimbach.....	22,69	866	38	84326
09 2 77 142	Roßbach.....	48,08	2 918	61	94439
09 2 77 144	Schönau.....	36,01	1 942	54	84337
09 2 77 145	Simbach a. Inn, Stadt.....	47,33	9 969	211	84359
09 2 77 147	Stubenberg.....	18,18	1 402	77	94166
09 2 77 148	Tann, Markt.....	37,55	3 845	102	84367
09 2 77 149	Triftern, Markt.....	62,24	5 375	86	84371
09 2 77 151	Unterdietfurt.....	27,53	2 093	76	84339
09 2 77 152	Wittibreut.....	38,36	2 043	53	84384
09 2 77 153	Wurmannsquick, Markt.....	49,07	3 673	75	84329



3 Gemeinden in systematischer Ordnung mit Schlüsselnummer, Fläche, Bevölkerung, Bevölkerungsdichte und Postleitzahl am 31.12.1999

Schlüssel- nummer	Land, Reg.-Bezirk, Kreis, Gemeinde	Fläche km 2	Bevölkerung	Ein- wohner je km2	Post- leitz- zahl 1)
09 2 77 154	Zeilarn.....	28,88	2 221	77	84367
	zusammen ...	1 281,12	117 612	92	X
09 2 78	Straubing-Bogen Sitz: Straubing, Stadt				
09 2 78 112	Aholting.....	21,32	1 562	73	94345
09 2 78 113	Alterhofen.....	43,11	3 178	74	94330
09 2 78 116	Ascha.....	19,54	1 425	73	94347
09 2 78 117	Atting.....	14,91	1 597	107	94348
09 2 78 118	Bogen, Stadt.....	49,71	10 157	204	94327
09 2 78 120	Falkenfels.....	11,50	885	77	94350
09 2 78 121	Feldkirchen.....	22,65	1 906	84	94351
09 2 78 123	Geiselhöring, Stadt.....	99,99	6 603	66	94333
09 2 78 129	Haibach.....	32,36	2 162	67	94353
09 2 78 134	Haselbach.....	18,45	1 549	84	94354
09 2 78 139	Hunderdorf.....	22,24	3 455	155	94336
09 2 78 140	Irlbach.....	15,83	1 176	74	94342
09 2 78 141	Kirchroth.....	43,05	3 582	83	94356
09 2 78 143	Konzell.....	26,76	1 759	66	94357
09 2 78 144	Laberweinting.....	76,32	3 419	45	84082
09 2 78 146	Leiblfing.....	78,38	3 839	49	94339
09 2 78 147	Loitzendorf.....	12,03	602	50	94359
09 2 78 148	Mallersdorf-Pfaffenberg, Markt.....	72,61	6 568	90	84066
09 2 78 149	Mariaposching.....	19,61	1 332	68	94553
09 2 78 151	Mitterfels, Markt.....	14,23	2 372	167	94360
09 2 78 154	Neukirchen.....	24,45	1 763	72	94362
09 2 78 159	Niederwinkling.....	25,63	2 038	80	94559
09 2 78 167	Oberschneiding.....	60,77	2 689	44	94363
09 2 78 170	Parkstetten.....	19,47	2 769	142	94365
09 2 78 171	Perasdorf.....	16,05	651	41	94366
09 2 78 172	Perkam.....	14,22	1 348	95	94368
09 2 78 177	Rain.....	14,29	2 324	163	94369
09 2 78 178	Rattenberg.....	30,23	1 876	62	94371
09 2 78 179	Rattiszell.....	22,16	1 394	63	94372
09 2 78 182	Salching.....	22,01	2 373	108	94330
09 2 78 184	Sankt Englmar.....	36,85	1 545	42	94379
09 2 78 187	Schwarzach, Markt.....	33,24	2 741	82	94374
09 2 78 189	Stallwang.....	20,59	1 337	65	94375
09 2 78 190	Steinach.....	23,08	2 778	120	94377
09 2 78 192	Straßkirchen.....	38,39	3 283	86	94342
09 2 78 197	Wiesenfelden.....	78,24	3 491	45	94344
09 2 78 198	Windberg.....	7,97	992	124	94336
	zusammen ...	1 202,24	94 520	79	X
09 2 79	Dingolfing-Landau Sitz: Dingolfing, Stadt				
09 2 79 112	Dingolfing, Stadt.....	44,03	18 390	418	84130
09 2 79 113	Eichendorf, Markt.....	98,21	6 683	68	94428
09 2 79 115	Frontenhausen, Markt.....	30,43	4 269	140	84160
09 2 79 116	Gottfrieding.....	27,07	2 018	75	84177
09 2 79 122	Landau a.d. Isar, Stadt.....	84,50	12 684	150	94405
09 2 79 124	Loiching.....	38,93	3 528	91	84180
09 2 79 125	Mamming.....	41,49	2 794	67	94437
09 2 79 126	Marklkofen.....	40,72	3 732	92	84163
09 2 79 127	Mengkofen.....	84,80	5 462	64	84152
09 2 79 128	Moosthenning.....	70,40	4 392	62	84164
09 2 79 130	Niederviehbach.....	29,62	2 375	80	84183
09 2 79 132	Pilsting, Markt.....	71,05	6 041	85	94431
09 2 79 134	Reisbach, Markt.....	94,16	7 432	79	94419
09 2 79 135	Simbach, Markt.....	51,23	3 740	73	94436
09 2 79 137	Wallersdorf, Markt.....	71,15	6 597	93	94522
	zusammen ...	877,79	90 137	103	X
09 2	Reg.-Bez. insgesamt ..	10 329,56	1 170 170	113	X

3 Gemeinden in systematischer Ordnung mit Schlüsselnummer, Fläche, Bevölkerung,  
Bevölkerungsdichte und Postleitzahl am 31.12.1999

Schlüssel- nummer	Land, Reg.-Bezirk, Kreis, Gemeinde	Fläche km 2	Bevölkerung	Ein- wohner je km2	Post- leit- zahl 1)
Reg.-Bez. Oberpfalz					
Kreisfreie Städte					
09 3 61 000	Amberg, Stadt.....	50,03	43 367	867	92224
09 3 62 000	Regensburg, Stadt.....	80,56	125 236	1 555	93047 *
09 3 63 000	Weiden i.d. OPf., Stadt.....	68,50	42 997	628	92637
	zusammen ...	199,09	211 600	1 063	X
Landkreise					
09 3 71	Amberg-Weizsach Sitz: Amberg, Stadt				
09 3 71 111	Ammerthal.....	8,14	1 978	243	92260
09 3 71 113	Auerbach i.d. OPf., Stadt.....	70,31	9 281	132	91275
09 3 71 116	Birgland.....	62,40	1 763	28	92262
09 3 71 118	Ebermannsdorf.....	36,26	2 474	68	92263
09 3 71 119	Edelsfeld.....	34,72	1 954	56	92265
09 3 71 120	Ensdorf.....	41,45	2 222	54	92266
09 3 71 121	Freihung, Markt.....	46,34	2 635	57	92271
09 3 71 122	Freudenberg.....	78,81	4 080	52	92272
09 3 71 123	Gebenbach.....	18,09	901	50	92274
09 3 71 126	Hahnbach, Markt.....	67,36	5 201	77	92256
09 3 71 127	Hirschau, Stadt.....	74,58	6 381	86	92242
09 3 71 128	Hirschbach.....	26,76	1 351	50	92275
09 3 71 129	Hohenburg, Markt.....	39,29	1 681	43	92277
09 3 71 131	Illschwang.....	54,15	1 929	36	92278
09 3 71 132	Kastl, Markt.....	64,84	2 748	42	92280
09 3 71 135	Königstein, Markt.....	28,27	1 706	60	92281
09 3 71 136	Kümmersbruck.....	46,37	10 310	222	92245
09 3 71 140	Etzelwang.....	21,69	1 519	70	92268
09 3 71 141	Neukirchen b. Sulzbach-Rosenberg.....	45,75	2 858	62	92259
09 3 71 144	Poppenricht.....	11,58	3 300	285	92284
09 3 71 146	Rieden, Markt.....	32,29	2 893	90	92286
09 3 71 148	Schmidmühlen, Markt.....	25,33	2 425	96	92287
09 3 71 150	Schnaittenbach, Stadt.....	62,63	4 383	70	92253
09 3 71 151	Sulzbach-Rosenberg, Stadt.....	53,17	21 162	398	92237
09 3 71 154	Ursensollen.....	72,91	3 518	48	92289
09 3 71 156	Vilseck, Stadt.....	64,71	6 439	100	92249
09 3 71 157	Weigendorf.....	12,54	1 276	102	91249
09 3 71 444	Amberg-Weizsach, 7 gemfr. Gebiete.....	54,42	-	-	-
	zusammen ...	1 255,16	108 368	86	X
09 3 72	Cham Sitz: Cham, Stadt				
09 3 72 112	Arnschwang.....	28,30	1 957	69	93473
09 3 72 113	Arrach.....	28,80	2 855	99	93474
09 3 72 115	Blaibach.....	17,02	2 065	121	93476
09 3 72 116	Cham, Stadt.....	80,66	17 249	214	93413
09 3 72 117	Chamerau.....	23,39	2 580	110	93466
09 3 72 124	Eschlkam, Markt.....	60,50	3 607	60	93458
09 3 72 125	Falkenstein, Markt.....	45,46	3 304	73	93167
09 3 72 126	Furth im Wald, Stadt.....	67,08	9 602	143	93437
09 3 72 128	Gleifenberg.....	15,39	1 011	66	93477
09 3 72 130	Grafenwiesen.....	10,23	1 639	160	93479
09 3 72 135	Hohenwarth.....	24,23	2 182	90	93480
09 3 72 137	Kötzting, Stadt.....	62,17	7 456	120	93444

3 Gemeinden in systematischer Ordnung mit Schlüsselnummer, Fläche, Bevölkerung, Bevölkerungsdichte und Postleitzahl am 31.12.1999

Schlüssel- nummer	Land, Reg.-Bezirk, Kreis, Gemeinde	Fläche km 2	Bevölkerung	Ein- wohner je km2	Post- leitzahl 1)
09 3 72 138	Lam, Markt.....	33,39	2 981	89	93462
09 3 72 142	Michelsneukirchen.....	32,86	1 699	52	93185
09 3 72 143	Miltach.....	25,24	2 351	93	93468
09 3 72 144	Neukirchen b. Hl. Blut, Markt.....	59,88	4 168	70	93453
09 3 72 146	Pemfling.....	44,53	2 252	51	93482
09 3 72 147	Pöding.....	9,14	971	106	93483
09 3 72 149	Reichenbach.....	9,71	1 158	119	93189
09 3 72 150	Rettenbach.....	24,61	1 755	71	93191
09 3 72 151	Rimbach.....	24,69	2 077	84	93485
09 3 72 153	Roding, Stadt.....	113,80	11 313	99	93426
09 3 72 154	Rötz, Stadt.....	66,68	3 615	54	92444
09 3 72 155	Runding.....	20,98	2 242	107	93486
09 3 72 157	Schönthal.....	43,70	1 990	46	93488
09 3 72 158	Schorndorf.....	38,54	2 401	62	93489
09 3 72 161	Stamsried, Markt.....	43,44	2 304	53	93491
09 3 72 163	Tiefenbach.....	45,82	2 252	49	93464
09 3 72 164	Traitsching.....	45,40	4 055	89	93455
09 3 72 165	Treffelstein.....	20,88	1 048	50	93492
09 3 72 167	Zell.....	32,93	1 843	56	93199
09 3 72 168	Waffenbrunn.....	25,16	2 013	80	93494
09 3 72 169	Wald.....	37,78	2 721	72	93192
09 3 72 170	Walderbach.....	27,08	2 058	76	93194
09 3 72 171	Waldmünchen, Stadt.....	101,16	7 561	75	93449
09 3 72 174	Weiding.....	28,17	2 534	90	93495
09 3 72 175	Willmering.....	10,30	2 145	208	93497
09 3 72 177	Zandt.....	21,61	1 847	85	93499
09 3 72 178	Lohberg.....	59,25	2 090	35	93470
	zusammen ...	1 509,96	130 951	87	X
09 3 73	Neumarkt i.d. OPf. Sitz: Neumarkt i.d. OPf., Stadt				
09 3 73 112	Berching, Stadt.....	131,18	8 435	64	92334
09 3 73 113	Berg b. Neumarkt i.d. OPf.....	65,16	7 233	111	92348
09 3 73 114	Berggau.....	27,13	2 196	81	92361
09 3 73 115	Breitenbrunn, Markt.....	70,78	3 460	49	92363
09 3 73 119	Deining.....	71,37	3 929	55	92364
09 3 73 121	Dietfurt a.d. Altmühl, Stadt.....	78,84	6 019	76	92345
09 3 73 126	Freystadt, Stadt.....	80,58	8 160	101	92342
09 3 73 134	Hohenfels, Markt.....	137,10	2 119	15	92366
09 3 73 140	Lauterhofen, Markt.....	77,45	3 576	46	92283
09 3 73 143	Lupburg, Markt.....	30,77	2 240	73	92331
09 3 73 146	Mühlhausen.....	36,94	4 551	123	92360
09 3 73 147	Neumarkt i.d. OPf., Stadt.....	79,05	39 102	495	92318
09 3 73 151	Parsberg, Stadt.....	57,22	6 575	115	92331
09 3 73 153	Pilsach.....	47,72	2 529	53	92367
09 3 73 155	Postbauer-Heng.....	24,65	6 961	282	92353
09 3 73 156	Pyrbaum, Markt.....	50,29	5 667	113	90602
09 3 73 159	Sengenthal.....	28,48	2 611	92	92369
09 3 73 160	Seubersdorf i.d. OPf.....	68,28	4 950	72	92358
09 3 73 167	Velburg, Stadt.....	175,75	5 016	29	92355
09 3 73 444	Neumarkt i.d. OPf., 1 gemfr. Gebiet.....	5,51	-	-	-
	zusammen ...	1 344,25	125 329	93	X
09 3 74	Neustadt a.d. Waldnaab Sitz: Neustadt a.d. Waldnaab, Stadt				
09 3 74 111	Altenstadt a.d. Waldnaab.....	22,03	5 105	232	92665
09 3 74 117	Eschenbach i.d. OPf., Stadt.....	35,16	3 924	112	92676
09 3 74 118	Eslarn, Markt.....	55,24	3 119	56	92693
09 3 74 119	Etzenricht.....	13,60	1 750	129	92694
09 3 74 121	Floß, Markt.....	54,41	3 701	68	92685
09 3 74 122	Flossenbürg.....	23,26	1 847	79	92696

3 Gemeinden in systematischer Ordnung mit Schlüsselnummer, Fläche, Bevölkerung,  
Bevölkerungsdichte und Postleitzahl am 31.12.1999

Schlüssel- nummer	Land, Reg.-Bezirk, Kreis, Gemeinde	Fläche km 2	Bevölkerung	Ein- wohner je km2	Post- leit- zahl 1)
09 3 74 123	Georgenberg.....	33,43	1 447	43	92697
09 3 74 124	Grafenwöhr, Stadt.....	216,24	6 971	32	92655
09 3 74 127	Irchenrieth.....	5,27	897	170	92699
09 3 74 128	Kirchendemenreuth.....	39,30	971	25	92665
09 3 74 129	Kirchenthumbach, Markt.....	67,46	3 418	51	91281
09 3 74 131	Kohlbach, Markt.....	33,52	1 220	36	92702
09 3 74 132	Leuchtenberg, Markt.....	32,37	1 372	42	92705
09 3 74 133	Luhe-Wildenau, Markt.....	38,66	3 330	86	92706
09 3 74 134	Mantel, Markt.....	16,73	3 026	181	92708
09 3 74 137	Moosbach, Markt.....	63,74	2 678	42	92709
09 3 74 139	Neustadt a.d. Waldnaab, Stadt.....	9,93	6 156	620	92660
09 3 74 140	Neustadt am Kulm, Stadt.....	20,30	1 335	66	95514
09 3 74 144	Parkstein, Markt.....	25,85	2 152	83	92711
09 3 74 146	Pirk.....	26,17	1 865	71	92712
09 3 74 147	Pleystein, Stadt.....	36,09	2 728	76	92714
09 3 74 148	Trabitz.....	25,16	1 485	59	92724
09 3 74 149	Pressath, Stadt.....	45,97	4 666	102	92690
09 3 74 150	Püchersreuth.....	25,21	1 568	62	92715
09 3 74 154	Schirmitz.....	4,97	2 139	430	92718
09 3 74 155	Schlamersdorf.....	20,35	858	42	95519
09 3 74 156	Schwarzenbach.....	11,90	1 043	88	92720
09 3 74 157	Speinshart.....	23,76	1 116	47	92676
09 3 74 158	Störnstein.....	10,92	1 410	129	92721
09 3 74 159	Tannesberg, Markt.....	46,57	1 672	36	92723
09 3 74 160	Theisseil.....	21,40	1 256	59	92637
09 3 74 162	Vohenstrauß, Stadt.....	74,06	7 604	103	92648
09 3 74 163	Vorbach.....	13,52	1 021	76	95519
09 3 74 164	Waidhaus, Markt.....	37,00	2 538	69	92726
09 3 74 165	Waldthurn, Markt.....	30,97	2 180	70	92727
09 3 74 166	Weierhammer.....	39,89	4 199	105	92729
09 3 74 168	Windischeschenbach, Stadt.....	36,38	5 892	162	92670
09 3 74 170	Bechtsrieth.....	4,78	1 079	226	92699
09 3 74 444	Neustadt a.d. Waldnaab, 8 gemfr. Gebiete. zusammen ...	88,28 1 429,85	- 100 738	- 70	- X
09 3 75	Regensburg Sitz: Regensburg, Stadt				
09 3 75 113	Alteglöfshaus.....	13,23	3 015	228	93087
09 3 75 114	Altenthann.....	21,27	1 538	72	93177
09 3 75 115	Aufhausen.....	27,32	1 668	61	93089
09 3 75 116	Bach a.d. Donau.....	14,79	1 731	117	93090
09 3 75 117	Barbing.....	30,79	4 491	146	93092
09 3 75 118	Beratzhausen, Markt.....	72,54	5 552	77	93176
09 3 75 119	Bernhardswald.....	71,93	5 400	75	93170
09 3 75 120	Brennberg.....	30,77	1 757	57	93179
09 3 75 122	Brunn.....	12,94	1 222	94	93164
09 3 75 127	Deuerling.....	7,13	1 959	275	93180
09 3 75 130	Donaustauf, Markt.....	9,70	3 679	379	93093
09 3 75 131	Duggendorf.....	22,02	1 518	69	93182
09 3 75 143	Hagelstadt.....	20,75	1 830	88	93095
09 3 75 148	Hemau, Stadt.....	122,30	8 385	69	93155
09 3 75 153	Holzheim a. Forst.....	15,64	994	64	93183
09 3 75 156	Kallmünz, Markt.....	43,19	2 855	66	93183
09 3 75 161	Köfering.....	5,29	1 887	357	93096
09 3 75 162	Laaber, Markt.....	28,78	5 177	180	93164
09 3 75 165	Lappersdorf, Markt.....	31,64	12 288	388	93138
09 3 75 170	Mintraching.....	53,84	4 397	82	93098
09 3 75 171	Mötzing.....	36,18	1 394	39	93099
09 3 75 174	Neutraubling, Stadt.....	9,75	11 851	1 215	93073
09 3 75 175	Nittendorf.....	32,93	8 820	268	93152
09 3 75 179	Obertraubling.....	24,82	6 440	259	93083
09 3 75 180	Pentling.....	32,64	5 435	167	93080

3 Gemeinden in systematischer Ordnung mit Schlüsselnummer, Fläche, Bevölkerung, Bevölkerungsdichte und Postleitzahl am 31.12.1999

Schlüssel- nummer	Land, Reg.-Bezirk, Kreis, Gemeinde	Fläche km 2	Bevölkerung	Ein- wohner je km2	Post- leitzahl 1)
09 3 75 181	Pettendorf.....	24,60	3 097	126	93186
09 3 75 182	Pfakofen.....	15,29	1 446	95	93101
09 3 75 183	Pfatter.....	48,13	2 880	60	93102
09 3 75 184	Pielenhofen.....	13,25	1 145	86	93188
09 3 75 190	Regenstauf, Markt.....	99,55	14 894	150	93128
09 3 75 191	Riekofen.....	23,94	796	33	93104
09 3 75 196	Schierling, Markt.....	77,62	7 252	93	84069
09 3 75 199	Sinzing.....	44,23	6 628	150	93161
09 3 75 201	Sünching.....	19,43	1 909	98	93104
09 3 75 204	Tegernheim.....	11,44	4 295	375	93105
09 3 75 205	Thalmassing.....	37,11	3 104	84	93107
09 3 75 208	Wenzenbach.....	29,85	7 507	251	93173
09 3 75 209	Wiesent.....	22,17	2 419	109	93109
09 3 75 210	Wörth a.d. Donau, Stadt.....	39,77	4 387	110	93086
09 3 75 211	Wolfsegg.....	7,46	1 418	190	93195
09 3 75 213	Zeitlarn.....	16,30	5 659	347	93197
09 3 75 444	Regensburg, 5 gemfr. Gebiete.....	73,60	-	-	-
	zusammen ...	1 395,92	174 119	125	X
09 3 76	Schwandorf				
	Sitz: Schwandorf, Stadt				
09 3 76 112	Altendorf.....	23,16	978	42	92540
09 3 76 116	Bodenwöhr.....	51,91	3 982	77	92439
09 3 76 117	Bruck i.d. OPf., Markt.....	36,81	4 411	120	92436
09 3 76 119	Burglengenfeld, Stadt.....	93,28	11 557	124	93133
09 3 76 122	Dieterskirchen.....	24,14	1 086	45	92542
09 3 76 125	Fensterbach.....	26,80	2 351	88	92269
09 3 76 131	Gleiritsch.....	10,94	696	64	92723
09 3 76 133	Guteneck.....	35,07	892	25	92543
09 3 76 141	Maxhütte-Haidhof, Stadt.....	34,71	10 136	292	93142
09 3 76 144	Nabburg, Stadt.....	62,47	6 225	100	92507
09 3 76 146	Neukirchen-Balbini, Markt.....	47,07	1 233	26	92445
09 3 76 147	Neunburg vorm Wald, Stadt.....	110,17	8 134	74	92431
09 3 76 148	Niedermurach.....	29,96	1 366	46	92545
09 3 76 149	Nittenau, Stadt.....	93,15	8 433	91	93149
09 3 76 150	Wernberg-Köblitz, Markt.....	65,92	5 791	88	92533
09 3 76 151	Oberviechtach, Stadt.....	62,41	5 086	81	92526
09 3 76 153	Pfreimd, Stadt.....	51,54	5 528	107	92536
09 3 76 159	Schmidgaden.....	41,23	2 782	67	92546
09 3 76 160	Schönsee, Stadt.....	50,27	2 803	56	92539
09 3 76 161	Schwandorf, Stadt.....	123,76	27 793	225	92421
09 3 76 162	Schwarzach b. Nabburg.....	27,37	1 486	54	92548
09 3 76 163	Schwarzenfeld, Markt.....	38,27	6 338	166	92521
09 3 76 164	Schwarzhofen, Markt.....	36,11	1 546	43	92447
09 3 76 167	Stadlern.....	10,55	679	64	92549
09 3 76 168	Steinberg.....	20,22	1 686	83	92449
09 3 76 169	Stulln.....	15,49	1 559	101	92551
09 3 76 170	Teublitz, Stadt.....	38,25	7 423	194	93158
09 3 76 171	Teunz.....	30,74	1 958	64	92552
09 3 76 172	Thanstein.....	27,85	979	35	92554
09 3 76 173	Trausnitz.....	17,61	1 071	61	92555
09 3 76 175	Wackersdorf.....	33,56	4 725	141	92442
09 3 76 176	Weiding.....	22,43	645	29	92557
09 3 76 178	Winklarn, Markt.....	33,71	1 454	43	92559
09 3 76 444	Schwandorf, 5 gemfr. Gebiete.....	45,97	-	-	-
	zusammen ...	1 472,90	142 812	97	X

3 Gemeinden in systematischer Ordnung mit Schlüsselnummer, Fläche, Bevölkerung,  
Bevölkerungsdichte und Postleitzahl am 31.12.1999

Schlüssel- nummer	Land, Reg.-Bezirk, Kreis, Gemeinde	Fläche km 2	Bevölkerung	Ein- wohner je km2	Post- leitz- zahl 1)
09 3 77	Tirschenreuth Sitz: Tirschenreuth, Stadt				
09 3 77 112	Bärnau, Stadt.....	74,42	3 631	49	95671
09 3 77 113	Brand.....	9,48	1 258	133	95682
09 3 77 115	Ebnath.....	11,05	1 493	135	95683
09 3 77 116	Erbendorf, Stadt.....	57,25	5 344	93	92681
09 3 77 117	Falkenberg, Markt.....	39,41	995	25	95685
09 3 77 118	Friedenfels.....	16,28	1 403	86	95688
09 3 77 119	Fuchsmühl, Markt.....	14,84	1 920	129	95689
09 3 77 127	Immenreuth.....	18,06	1 915	106	95505
09 3 77 128	Kastl.....	20,72	1 369	66	95506
09 3 77 129	Kemnath, Stadt.....	53,94	5 375	100	95478
09 3 77 131	Konnertsreuth, Markt.....	23,51	2 012	86	95692
09 3 77 132	Krummennaab.....	17,69	1 773	100	92703
09 3 77 133	Kulmain.....	32,55	2 383	73	95508
09 3 77 137	Leonberg.....	51,33	1 076	21	95666
09 3 77 139	Mähring, Markt.....	72,94	2 003	27	95695
09 3 77 141	Mitterteich, Stadt.....	39,36	7 463	190	95666
09 3 77 142	Neualbenreuth, Markt.....	50,13	1 584	32	95698
09 3 77 143	Neusorg.....	17,85	2 151	121	95700
09 3 77 145	Pechbrunn.....	26,46	1 529	58	95701
09 3 77 146	Plößberg, Markt.....	74,06	3 599	49	95703
09 3 77 148	Pullenreuth.....	29,73	1 947	65	95704
09 3 77 149	Reuth b. Erbendorf.....	16,91	1 263	75	92717
09 3 77 154	Tirschenreuth, Stadt.....	103,94	9 687	93	95643
09 3 77 157	Waldershof, Stadt.....	59,78	4 653	78	95679
09 3 77 158	Waldsassen, Stadt.....	66,54	7 813	117	95652
09 3 77 159	Wiesau, Markt.....	42,72	4 782	112	95676
09 3 77 444	Tirschenreuth, 7 gemfr. Gebiete.....	44,14	-	-	-
	zusammen ...	1 085,09	80 421	74	X
09 3	Reg.-Bez. insgesamt ..	9 692,22	1 074 338	111	X
	Reg.-Bez. Oberfranken				
	Kreisfreie Städte				
09 4 61 000	Bamberg, Stadt.....	54,64	69 004	1 263	96047 *
09 4 62 000	Bayreuth, Stadt.....	66,90	73 967	1 106	95444 *
09 4 63 000	Coburg, Stadt.....	48,27	43 272	896	96450
09 4 64 000	Hof, Stadt.....	57,98	51 133	882	95028 *
	zusammen ...	227,79	237 376	1 042	X
	Landkreise				
09 4 71	Bamberg Sitz: Bamberg, Stadt				
09 4 71 111	Altendorf.....	8,61	2 006	233	96146
09 4 71 115	Baunach, Stadt.....	26,15	3 807	146	96148
09 4 71 117	Bischberg.....	17,54	5 783	330	96120
09 4 71 119	Breitengüßbach.....	16,85	4 507	267	96149
09 4 71 120	Burgebrach, Markt.....	87,85	6 212	71	96138
09 4 71 122	Burgwindheim, Markt.....	37,35	1 445	39	96154
09 4 71 123	Buttenheim, Markt.....	30,05	3 092	103	96155
09 4 71 128	Ebrach, Markt.....	29,56	2 017	68	96157
09 4 71 131	Frensdorf.....	43,96	4 697	107	96158
09 4 71 133	Gerach.....	6,15	1 019	166	96161

3 Gemeinden in systematischer Ordnung mit Schlüsselnummer, Fläche, Bevölkerung,  
Bevölkerungsdichte und Postleitzahl am 31.12.1999

Schlüssel- nummer	Land, Reg.-Bezirk, Kreis, Gemeinde	Fläche km 2	Bevölkerung	Ein- wohner je km2	Post- leitzahl 1)
09 4 71 137	Gundelsheim.....	3,77	3 339	886	96163
09 4 71 140	Hallstadt, Stadt.....	14,55	8 472	582	96103
09 4 71 142	Heiligenstadt i. OFr., Markt.....	76,71	3 714	48	91332
09 4 71 145	Hirschaid, Markt.....	40,95	11 027	269	96114
09 4 71 150	Kemmern.....	8,27	2 565	310	96164
09 4 71 151	Königsfeld.....	42,85	1 389	32	96167
09 4 71 152	Lauter.....	12,37	1 124	91	96169
09 4 71 154	Lisberg.....	8,34	1 782	214	96170
09 4 71 155	Litzendorf.....	25,86	5 907	228	96123
09 4 71 159	Memmelsdorf.....	26,23	8 760	334	96117
09 4 71 165	Oberhaid.....	27,03	4 775	177	96173
09 4 71 169	Pettstadt.....	9,88	1 829	185	96175
09 4 71 172	Pommersfelden.....	35,71	2 653	74	96178
09 4 71 173	Priesendorf.....	8,35	1 456	174	96170
09 4 71 174	Rattelsdorf, Markt.....	37,28	4 566	122	96179
09 4 71 175	Reckendorf.....	8,59	1 800	210	96182
09 4 71 185	Scheßlitz, Stadt.....	94,87	7 172	76	96110
09 4 71 186	Schönbrunn i. Steigerwald.....	24,68	1 887	76	96185
09 4 71 189	Stadelhofen.....	41,08	1 274	31	96187
09 4 71 191	Stegaurach.....	23,89	6 382	267	96135
09 4 71 195	Strullendorf.....	31,69	7 846	248	96129
09 4 71 207	Viereth-Trunstadt.....	15,82	3 630	229	96191
09 4 71 208	Walsdorf.....	16,22	2 461	152	96194
09 4 71 209	Wattendorf.....	22,23	722	32	96196
09 4 71 214	Zapfendorf, Markt.....	30,55	4 859	159	96199
09 4 71 220	Schlüsselfeld, Stadt.....	70,22	5 711	81	96132
09 4 71 444	Bamberg, 12 gemfr. Gebiete.....	105,30	-	-	-
	zusammen ...	1 167,36	141 687	121	X
09 4 72	Bayreuth				
	Sitz: Bayreuth, Stadt				
09 4 72 111	Ahorntal.....	41,70	2 290	55	95491
09 4 72 115	Aufseß.....	29,39	1 373	47	91347
09 4 72 116	Bad Berneck i. Fichtelgebirge, Stadt.....	33,58	4 911	146	95460
09 4 72 118	Betzenstein, Stadt.....	51,84	2 494	48	91282
09 4 72 119	Bindlach.....	37,61	7 064	188	95463
09 4 72 121	Bischofsgrün.....	8,39	2 109	251	95493
09 4 72 127	Creußen, Stadt.....	57,68	4 792	83	95473
09 4 72 131	Eckersdorf.....	36,19	5 104	141	95488
09 4 72 133	Etmannsberg.....	19,90	1 093	55	95517
09 4 72 138	Fichtelberg.....	5,16	2 187	424	95686
09 4 72 139	Gefrees, Stadt.....	50,31	4 901	97	95482
09 4 72 140	Gesees.....	9,90	1 107	112	95494
09 4 72 141	Glashütten.....	3,53	1 429	405	95496
09 4 72 143	Goldkronach, Stadt.....	23,24	3 598	155	95497
09 4 72 146	Haag.....	10,13	905	89	95473
09 4 72 150	Heinersreuth.....	14,64	3 756	257	95500
09 4 72 154	Hollfeld, Stadt.....	80,64	5 319	66	96142
09 4 72 155	Hummeltal.....	18,40	2 504	136	95503
09 4 72 156	Kirchenpingarten.....	33,54	1 357	40	95466
09 4 72 164	Mehlmeisel.....	12,65	1 447	114	95694
09 4 72 166	Mistelbach.....	6,13	1 545	252	95511
09 4 72 167	Mistelgau.....	39,39	3 748	95	95490
09 4 72 175	Pegnitz, Stadt.....	99,98	14 381	144	91257
09 4 72 176	Plankenfels.....	14,01	910	65	95515
09 4 72 177	Plech, Markt.....	15,29	1 285	84	91287
09 4 72 179	Pottenstein, Stadt.....	73,27	5 484	75	91278
09 4 72 180	Prebitz.....	20,98	1 125	54	95473
09 4 72 184	Schnabelwaid, Markt.....	21,28	1 004	47	91289
09 4 72 188	Seybothenreuth.....	15,69	1 287	82	95517
09 4 72 190	Speichersdorf.....	50,92	6 025	118	95469
09 4 72 197	Walschenfeld, Stadt.....	55,65	3 162	57	91344

3 Gemeinden in systematischer Ordnung mit Schlüsselnummer, Fläche, Bevölkerung,  
Bevölkerungsdichte und Postleitzahl am 31.12.1999

Schlüssel- nummer	Land, Reg.-Bezirk, Kreis, Gemeinde	Fläche km 2	Bevölkerung	Ein- wohner je km2	Post- leitzahl 1)
09 4 72 198	Warmensteinach.....	7,44	2 512	338	95485
09 4 72 199	Weidenberg, Markt.....	59,15	6 687	113	95466
09 4 72 444	Bayreuth, 21 gemfr. Gebiete.....	215,47	-	-	-
	zusammen ...	1 273,07	108 895	86	X
09 4 73	Coburg				
	Sitz: Coburg, Stadt				
09 4 73 112	Ahorn.....	19,71	4 592	233	96482
09 4 73 120	Dörfles-Esbach.....	3,83	4 086	1 067	96487
09 4 73 121	Ebersdorf b. Coburg.....	26,35	6 338	241	96237
09 4 73 132	Großheirath.....	22,27	2 361	106	96269
09 4 73 134	Grub a. Forst.....	11,97	3 140	262	96271
09 4 73 138	Itzgrund.....	33,08	2 223	67	96274
09 4 73 141	Lautental.....	30,34	4 106	135	96486
09 4 73 144	Meeder.....	73,59	4 096	56	96484
09 4 73 151	Neustadt b. Coburg, Stadt.....	61,90	16 760	271	96465
09 4 73 153	Niederfüllbach.....	2,59	1 711	661	96489
09 4 73 158	Bad Rodach, Stadt.....	77,66	6 669	86	96476
09 4 73 159	Rödental, Stadt.....	49,97	13 900	278	96472
09 4 73 165	Seßlach, Stadt.....	72,51	4 105	57	96145
09 4 73 166	Sonnefeld.....	34,69	5 413	156	96242
09 4 73 170	Untersiemau.....	20,49	4 360	213	96253
09 4 73 174	Weidhausen b. Coburg.....	9,61	3 444	358	96279
09 4 73 175	Weitramsdorf.....	33,71	5 000	148	96479
09 4 73 444	Coburg, 4 gemfr. Gebiete.....	6,02	-	-	-
	zusammen ...	590,29	92 304	156	X
09 4 74	Forchheim				
	Sitz: Forchheim, Stadt				
09 4 74 119	Dormitz.....	4,57	1 904	417	91077
09 4 74 121	Ebermannstadt, Stadt.....	49,97	6 737	135	91320
09 4 74 122	Effeltrich.....	11,92	2 642	222	91090
09 4 74 123	Eggolsheim, Markt.....	49,04	6 076	124	91330
09 4 74 124	Egloffstein, Markt.....	28,03	2 138	76	91349
09 4 74 126	Forchheim, Stadt.....	44,45	30 677	690	91301
09 4 74 129	Gößweinstein, Markt.....	57,70	4 273	74	91327
09 4 74 132	Gräfenberg, Stadt.....	37,89	4 078	108	91322
09 4 74 133	Hallerndorf.....	41,32	3 758	91	91352
09 4 74 134	Hausen.....	13,51	3 598	266	91353
09 4 74 135	Heroldsbach.....	15,59	4 765	306	91336
09 4 74 137	Hetzles.....	11,74	1 240	106	91077
09 4 74 138	Hiltlpoltstein, Markt.....	25,56	1 590	62	91355
09 4 74 140	Igensdorf, Markt.....	28,82	4 508	156	91338
09 4 74 143	Kirchehrenbach.....	8,20	2 351	287	91356
09 4 74 144	Kleinsendelbach.....	7,49	1 527	204	91077
09 4 74 145	Kunreuth.....	9,78	1 359	139	91358
09 4 74 146	Largensendelbach.....	9,58	2 805	293	91094
09 4 74 147	Leutenbach.....	19,47	1 736	89	91359
09 4 74 154	Neunkirchen a. Brand, Markt.....	26,40	7 515	285	91077
09 4 74 156	Obertrubach.....	21,12	2 193	104	91286
09 4 74 158	Pinzberg.....	13,33	1 864	140	91361
09 4 74 160	Poxdorf.....	5,16	1 485	288	91099
09 4 74 161	Pretzfeld, Markt.....	24,20	2 366	98	91362
09 4 74 168	Unterleinleiter.....	12,48	1 248	100	91364
09 4 74 171	Weilersbach.....	8,62	2 006	233	91365
09 4 74 173	Weißenohe.....	4,71	1 147	244	91367
09 4 74 175	Wiesenthau.....	6,39	1 646	258	91369
09 4 74 176	Wiesental, Markt.....	45,90	2 616	57	91346
	zusammen ...	642,94	111 848	174	X



3 Gemeinden in systematischer Ordnung mit Schlüsselnummer, Fläche, Bevölkerung, Bevölkerungsdichte und Postleitzahl am 31.12.1999

Schlüssel- nummer	Land, Reg.-Bezirk, Kreis, Gemeinde	Fläche km 2	Bevölkerung	Ein- wohner je km2	Post- leit- zahl 1)
09 4 75	Hof Sitz: Hof, Stadt				
09 4 75 112	Bad Steben, Markt.....	25,84	3 725	144	95138
09 4 75 113	Berg.....	38,93	2 673	69	95180
09 4 75 120	Döhlau.....	15,25	4 005	263	95182
09 4 75 123	Feilitzsch.....	30,21	2 807	93	95183
09 4 75 127	Gattendorf.....	22,19	1 179	53	95185
09 4 75 128	Geroldsgrün.....	15,57	3 323	213	95179
09 4 75 136	Helmbrechts, Stadt.....	58,66	9 955	170	95233
09 4 75 137	Issigau.....	18,69	1 221	65	95188
09 4 75 141	Köditz.....	31,45	2 814	89	95189
09 4 75 142	Konradsreuth.....	43,33	3 627	84	95176
09 4 75 145	Leupoldsgrün.....	10,26	1 429	139	95191
09 4 75 146	Lichtenberg, Stadt.....	9,47	1 200	127	95192
09 4 75 154	Münchberg, Stadt.....	68,76	11 871	173	95213
09 4 75 156	Naila, Stadt.....	37,04	8 665	234	95119
09 4 75 158	Oberkotzau, Markt.....	21,52	5 933	276	95145
09 4 75 161	Regnitzlosau.....	39,91	2 732	68	95194
09 4 75 162	Rehau, Stadt.....	80,34	10 382	129	95111
09 4 75 165	Schauenstein, Stadt.....	26,66	2 307	87	95197
09 4 75 168	Schwarzenbach a.d. Saale, Stadt.....	59,17	8 260	140	95126
09 4 75 169	Schwarzenbach a. Wald, Stadt.....	36,70	5 523	150	95131
09 4 75 171	Selbitz, Stadt.....	27,71	4 947	179	95152
09 4 75 174	Sparneck, Markt.....	16,36	1 886	115	95234
09 4 75 175	Stammbach, Markt.....	34,66	2 662	77	95236
09 4 75 181	Töpen.....	20,80	1 236	59	95183
09 4 75 182	Trogen.....	12,32	1 584	129	95183
09 4 75 184	Weißdorf.....	21,91	1 421	65	95237
09 4 75 189	Zell, Markt.....	31,24	2 294	73	95239
09 4 75 444	Hof, 4 gemfr. Gebiete.....	37,60	-	-	-
	zusammen ...	892,55	109 661	123	X
09 4 76	Kronach Sitz: Kronach, Stadt				
09 4 76 145	Kronach, Stadt.....	66,93	18 257	273	96317
09 4 76 146	Küps, Markt.....	35,65	8 162	229	96328
09 4 76 152	Ludwigsstadt, Stadt.....	56,81	4 010	71	96337
09 4 76 154	Mitwitz, Markt.....	33,19	3 143	95	96268
09 4 76 159	Nordhalben, Markt.....	16,98	2 264	133	96365
09 4 76 164	Pressig, Markt.....	53,11	4 413	83	96332
09 4 76 166	Reichenbach.....	8,41	873	104	96358
09 4 76 171	Schneckenlohe.....	9,31	1 208	130	96277
09 4 76 175	Steinbach a. Wald.....	35,61	3 655	103	96361
09 4 76 177	Steinwiesen, Markt.....	55,03	3 997	73	96349
09 4 76 178	Stockheim.....	25,37	5 252	207	96342
09 4 76 179	Tettau, Markt.....	23,81	2 692	113	96355
09 4 76 180	Teuschnitz, Stadt.....	34,00	2 393	70	96358
09 4 76 182	Tschirn.....	13,46	660	49	96367
09 4 76 183	Marktrodach, Markt.....	33,35	4 129	124	96364
09 4 76 184	Wallenfels, Stadt.....	45,65	3 307	72	96346
09 4 76 185	Weißbrunn.....	26,40	3 222	122	96369
09 4 76 189	Wilhelmsthal.....	41,43	4 268	103	96352
09 4 76 444	Kronach, 5 gemfr. Gebiete.....	36,90	-	-	-
	zusammen ...	651,40	75 905	117	X

3 Gemeinden in systematischer Ordnung mit Schlüsselnummer, Fläche, Bevölkerung,  
Bevölkerungsdichte und Postleitzahl am 31.12.1999

Schlüssel- nummer	Land, Reg.-Bezirk, Kreis, Gemeinde	Fläche km 2	Bevölkerung	Ein- wohner je km2	Post- leit- zahl 1)
09 4 77	Kulmbach Sitz: Kulmbach, Stadt				
09 4 77 117	Grafengehaig, Markt.....	20,80	1 094	53	95356
09 4 77 118	Guttenberg.....	10,66	561	53	95358
09 4 77 119	Harsdorf.....	11,24	1 031	92	95499
09 4 77 121	Himmelkron.....	23,06	3 433	149	95502
09 4 77 124	Kasendorf, Markt.....	39,01	2 587	66	95359
09 4 77 127	Ködnitz.....	19,61	1 748	89	95361
09 4 77 128	Kulmbach, Stadt.....	92,76	28 265	305	95326
09 4 77 129	Kupferberg, Stadt.....	8,28	1 166	141	95362
09 4 77 135	Ludwigschorgast, Markt.....	5,95	1 021	172	95364
09 4 77 136	Mainleus.....	47,52	6 940	146	95336
09 4 77 138	Marktleugast, Markt.....	33,89	3 754	111	95352
09 4 77 139	Marktschorgast, Markt.....	15,81	1 674	106	95509
09 4 77 142	Neudrossenfeld.....	50,24	3 789	75	95512
09 4 77 143	Neuenmarkt.....	18,95	3 211	169	95339
09 4 77 148	Presseck, Markt.....	54,81	2 321	42	95355
09 4 77 151	Rugendorf.....	17,32	1 074	62	95365
09 4 77 156	Stadtsteinach, Stadt.....	39,80	3 600	90	95346
09 4 77 157	Thurnau, Markt.....	64,20	4 557	71	95349
09 4 77 158	Trebgast.....	17,09	1 732	101	95367
09 4 77 159	Untersteinach.....	11,42	2 058	180	95369
09 4 77 163	Wirsberg, Markt.....	17,21	2 046	119	95339
09 4 77 164	Wonsees, Markt.....	36,78	1 153	31	96197
	zusammen ...	656,41	78 815	120	X
09 4 78	Lichtenfels Sitz: Lichtenfels, Stadt				
09 4 78 111	Altenkunstadt.....	28,92	5 649	195	96264
09 4 78 116	Burgkunstadt, Stadt.....	40,59	7 043	174	96224
09 4 78 120	Ebensfeld, Markt.....	68,73	5 763	84	96250
09 4 78 127	Hochstadt a. Main.....	13,78	1 745	127	96272
09 4 78 139	Lichtenfels, Stadt.....	122,27	21 482	176	96215
09 4 78 143	Marktgraitz, Markt.....	3,75	1 355	361	96257
09 4 78 144	Marktzeuln, Markt.....	6,87	1 703	248	96275
09 4 78 145	Michelau i. OFr.....	19,35	7 060	365	96247
09 4 78 155	Redwitz a.d. Rodach.....	14,66	3 452	235	96257
09 4 78 165	Staffelstein, Stadt.....	99,39	10 610	107	96231
09 4 78 176	Weismain, Stadt.....	81,06	5 048	62	96260
09 4 78 444	Lichtenfels, 3 gemfr. Gebiete.....	22,45	-	-	-
	zusammen ...	521,82	70 910	136	X
09 4 79	Wunsiedel i. Fichtelgebirge Sitz: Wunsiedel, Stadt				
09 4 79 111	Bad Alexandersbad.....	8,94	1 337	150	95680
09 4 79 112	Arzberg, Stadt.....	43,19	6 546	152	95659
09 4 79 126	Höchstädt i. Fichtelgebirge.....	14,95	1 204	81	95186
09 4 79 127	Hohenberg a.d. Eger, Stadt.....	8,20	1 598	195	95691
09 4 79 129	Kirchenlamitz, Stadt.....	48,48	4 239	87	95158
09 4 79 135	Marktleuthen, Stadt.....	35,48	3 936	111	95168
09 4 79 136	Marktreudwitz, Stadt.....	49,53	18 635	376	95615
09 4 79 138	Nagel.....	7,79	2 021	259	95697
09 4 79 145	Röslau.....	29,84	2 590	87	95195
09 4 79 147	Schirnding, Markt.....	16,52	1 614	98	95706
09 4 79 150	Schönwald, Stadt.....	19,18	3 944	206	95173
09 4 79 152	Selb, Stadt.....	62,37	18 460	296	95100
09 4 79 158	Thiersheim, Markt.....	23,69	2 229	94	95707
09 4 79 159	Thierstein, Markt.....	12,93	1 365	106	95199
09 4 79 161	Tröstau.....	19,29	2 720	141	95709

3 Gemeinden in systematischer Ordnung mit Schlüsselnummer, Fläche, Bevölkerung,  
Bevölkerungsdichte und Postleitzahl am 31.12.1999

Schlüssel- nummer	Land, Reg.-Bezirk, Kreis, Gemeinde	Fläche km 2	Bevölkerung	Ein- wohner je km2	Post- leit- zahl 1)
09 4 79 166	Weissenstadt, Stadt.....	42,21	3 721	88	95163
09 4 79 169	Wunsiedel, Stadt.....	54,89	10 595	193	95632
09 4 79 444	Wunsiedel 1.Fichtegeb., 13 gemfr. Gebiete	108,91	-	-	-
	zusammen ...	606,39	86 754	143	X
09 4	Reg.-Bez. insgesamt ..	7 230,02	1 114 155	154	X
Reg.-Bez. Mittelfranken					
Kreisfreie Städte					
09 5 61 000	Ansbach, Stadt.....	99,82	40 163	402	91522
09 5 62 000	Erlangen, Stadt.....	76,81	100 750	1 312	91052 *
09 5 63 000	Fürth, Stadt.....	63,35	109 771	1 733	90762 *
09 5 64 000	Nürnberg, Stadt.....	186,37	486 628	2 611	90317 *
09 5 65 000	Schwabach, Stadt.....	40,86	37 947	929	91126
	zusammen ...	467,21	775 259	1 659	X
Landkreise					
09 5 71	Ansbach				
	Sitz: Ansbach, Stadt				
09 5 71 111	Adelshofen.....	27,14	964	36	91587
09 5 71 113	Arberg, Markt.....	31,31	2 248	72	91722
09 5 71 114	Aurach.....	36,66	2 865	78	91589
09 5 71 115	Bechhofen, Markt.....	61,92	6 284	101	91572
09 5 71 122	Bruckberg.....	7,62	1 450	190	91590
09 5 71 125	Buch a. Wald.....	26,46	950	36	91592
09 5 71 127	Burgoberbach.....	12,59	3 206	255	91595
09 5 71 128	Burk.....	14,10	1 181	84	91596
09 5 71 130	Colmburg, Markt.....	38,36	2 099	55	91598
09 5 71 132	Dentlein a. Forst, Markt.....	18,03	2 508	139	91599
09 5 71 134	Diebach.....	22,37	1 164	52	91583
09 5 71 135	Dietenhofen, Markt.....	63,97	5 540	87	90599
09 5 71 136	Dinkelsbühl, Stadt.....	75,22	11 534	153	91550
09 5 71 137	Dombühl, Markt.....	17,90	1 665	93	91601
09 5 71 139	Dürrwangen, Markt.....	23,04	2 622	114	91602
09 5 71 141	Ehingen.....	47,62	2 115	44	91725
09 5 71 145	Feuchtwangen, Stadt.....	137,44	12 077	88	91555
09 5 71 146	Flachslanden, Markt.....	40,90	2 462	60	91604
09 5 71 152	Gepsattel.....	19,12	1 772	93	91607
09 5 71 154	Geroßfingen.....	12,59	1 040	83	91726
09 5 71 155	Geslau.....	41,98	1 414	34	91608
09 5 71 165	Heilsbronn, Stadt.....	62,23	9 195	148	91560
09 5 71 166	Herrieden, Stadt.....	81,71	7 487	92	91567
09 5 71 169	Insingen.....	21,32	1 210	57	91610
09 5 71 170	Langfurth.....	21,17	2 153	102	91731
09 5 71 171	Lehrberg, Markt.....	50,87	2 989	59	91611
09 5 71 174	Leutershausen, Stadt.....	84,11	5 641	67	91578
09 5 71 175	Lichtenau, Markt.....	41,40	3 868	93	91586
09 5 71 177	Merkendorf, Stadt.....	26,07	2 751	106	91732
09 5 71 178	Mitteleschenbach.....	10,53	1 542	146	91734
09 5 71 179	Mönchsroth.....	11,92	1 607	135	91614
09 5 71 180	Neuendettelsau.....	33,77	7 669	227	91564
09 5 71 181	Neusitz.....	13,75	1 915	139	91616
09 5 71 183	Oberdachstetten.....	23,66	1 677	71	91617
09 5 71 188	Ohrenbach.....	22,71	652	29	91620
09 5 71 189	Ornbau, Stadt.....	15,16	1 674	110	91737

3 Gemeinden in systematischer Ordnung mit Schlüsselnummer, Fläche, Bevölkerung, Bevölkerungsdichte und Postleitzahl am 31.12.1999

Schlüssel- nummer	Land, Reg.-Bezirk, Kreis, Gemeinde	Fläche km 2	Bevölkerung	Ein- wohner je km2	Post- leitz- zahl 1)
09 5 71 190	Petersaurach.....	41,81	4 950	118	91580
09 5 71 192	Röckingen.....	10,91	745	68	91740
09 5 71 193	Rothenburg ob der Tauber, Stadt.....	41,71	11 764	282	91541
09 5 71 194	Rügland.....	20,89	1 138	54	91622
09 5 71 196	Sachsen b. Ansbach.....	20,95	3 325	159	91623
09 5 71 198	Schillingsfürst, Stadt.....	27,52	2 781	101	91583
09 5 71 199	Schnelldorf.....	51,49	3 557	69	91625
09 5 71 200	Schopfloch, Markt.....	15,34	2 877	188	91626
09 5 71 205	Steinsfeld.....	31,81	1 273	40	91628
09 5 71 208	Unterschwaningen.....	18,57	893	48	91743
09 5 71 214	Wassertrüdingen, Stadt.....	53,58	6 354	119	91717
09 5 71 216	Weidenbach, Markt.....	21,71	2 100	97	91746
09 5 71 217	Weihenzell.....	45,15	2 708	60	91629
09 5 71 218	Weiltzingen, Markt.....	24,02	1 389	58	91744
09 5 71 222	Wettringen.....	21,45	945	44	91631
09 5 71 223	Wieseth.....	20,65	1 412	68	91632
09 5 71 224	Wilburgstetten.....	25,28	2 134	84	91634
09 5 71 225	Windelsbach.....	38,53	1 057	27	91635
09 5 71 226	Windsbach, Stadt.....	68,15	5 945	87	91575
09 5 71 227	Wittelshofen.....	24,22	1 309	54	91749
09 5 71 228	Wörnitz.....	24,46	1 601	65	91637
09 5 71 229	Wolframs-Eschenbach, Stadt.....	25,46	2 660	112	91639
09 5 71 444	Ansbach, 1 gemfr. Gebiet.....	1,82	-	-	-
	zusammen ...	1 972,20	182 307	92	X
09 5 72	Erlangen-Höchstadt Sitz: Erlangen, Stadt				
09 5 72 111	Adelsdorf.....	31,67	6 974	220	91325
09 5 72 114	Aurachtal.....	18,40	2 727	148	91086
09 5 72 115	Baiersdorf, Stadt.....	11,79	6 630	562	91083
09 5 72 119	Bubenreuth.....	4,13	4 531	1 097	91088
09 5 72 120	Buckenhof.....	1,40	3 251	2 322	91054
09 5 72 121	Eckental, Markt.....	29,75	14 173	476	90542
09 5 72 126	Gremsdorf.....	12,96	1 468	113	91350
09 5 72 127	Großenseebach.....	7,21	2 365	328	91091
09 5 72 130	Hemhofen.....	6,77	5 266	778	91334
09 5 72 131	Heroldsberg, Markt.....	11,04	7 208	653	90562
09 5 72 132	Herzogenaurach, Stadt.....	47,63	23 125	486	91074
09 5 72 133	Heßdorf.....	24,78	3 293	133	91093
09 5 72 135	Höchstadt a.d. Aisch, Stadt.....	70,88	13 261	187	91315
09 5 72 137	Kalchreuth.....	10,86	2 965	273	90562
09 5 72 139	Lonnerstadt, Markt.....	22,72	1 908	84	91475
09 5 72 141	Marloffstein.....	6,63	1 562	236	91080
09 5 72 142	Möhrendorf.....	13,16	4 089	311	91096
09 5 72 143	Mühlhausen, Markt.....	16,57	1 613	97	96172
09 5 72 147	Oberreichenbach.....	4,82	1 102	229	91097
09 5 72 149	Röttenbach.....	7,74	4 752	614	91341
09 5 72 154	Spardorf.....	3,22	1 920	596	91080
09 5 72 158	Uttenreuth.....	5,94	4 611	776	91080
09 5 72 159	Vestenbergsreuth, Markt.....	31,85	1 514	48	91487
09 5 72 160	Wachenroth, Markt.....	23,17	2 000	86	96193
09 5 72 164	Weisendorf, Markt.....	36,72	5 869	160	91085
09 5 72 444	Erlangen-Höchstadt, 10 gemfr. Gebiete.....	102,70	-	-	-
	zusammen ...	564,51	128 177	227	X

3 Gemeinden in systematischer Ordnung mit Schlüsselnummer, Fläche, Bevölkerung,  
Bevölkerungsdichte und Postleitzahl am 31.12.1999

Schlüssel- nummer	Land, Reg.-Bezirk, Kreis, Gemeinde	Fläche km 2	Bevölkerung	Ein- wohner je km2	Post- leitzahl 1)
09 5 73	Fürth Sitz: Fürth, Stadt				
09 5 73 111	Ammerndorf, Markt.....	5,06	2 042	404	90614
09 5 73 114	Cadolzburg, Markt.....	45,44	9 786	215	90556
09 5 73 115	Großhabersdorf.....	35,50	4 117	116	90613
09 5 73 120	Langenzenn, Stadt.....	46,31	10 579	228	90579
09 5 73 122	Oberasbach, Stadt.....	12,11	16 900	1 396	90522
09 5 73 123	Obermichelbach.....	9,28	2 867	309	90587
09 5 73 124	Puschendorf.....	3,40	2 132	627	90617
09 5 73 125	Roßtal, Markt.....	44,40	9 768	220	90574
09 5 73 126	Seukendorf.....	8,51	3 164	372	90556
09 5 73 127	Stein, Stadt.....	19,52	13 949	715	90547
09 5 73 129	Tuchenbach.....	6,50	1 160	178	90587
09 5 73 130	Veitsbronn.....	16,16	6 208	384	90587
09 5 73 133	Wilhermsdorf, Markt.....	26,63	4 862	183	91452
09 5 73 134	Zirndorf, Stadt.....	28,78	25 835	898	90513
	zusammen ...	307,60	113 369	369	X
09 5 74	Nürnberger Land Sitz: Lauf a.d. Pegnitz, Stadt				
09 5 74 111	Alfeld.....	17,95	1 150	64	91236
09 5 74 112	Altdorf b. Nürnberg, Stadt.....	48,60	14 978	308	90518
09 5 74 117	Burgthann.....	39,19	11 375	290	90559
09 5 74 120	Engelthal.....	13,62	1 151	85	91238
09 5 74 123	Feucht, Markt.....	9,59	13 782	1 437	90537
09 5 74 128	Happurg.....	42,59	3 806	89	91230
09 5 74 129	Hartenstein.....	22,80	1 439	63	91235
09 5 74 131	Henfenfeld.....	6,64	1 894	285	91239
09 5 74 132	Hersbruck, Stadt.....	22,90	12 224	534	91217
09 5 74 135	Kirchensittenbach.....	43,20	2 194	51	91241
09 5 74 138	Lauf a.d. Pegnitz, Stadt.....	59,83	25 489	426	91207
09 5 74 139	Leinburg.....	29,42	6 292	214	91227
09 5 74 140	Neuhaus a.d. Pegnitz, Markt.....	23,95	3 003	125	91284
09 5 74 141	Neunkirchen a. Sand.....	14,14	4 720	334	91233
09 5 74 145	Offenhausen.....	22,50	1 590	71	91238
09 5 74 146	Ottensoos.....	10,01	1 980	198	91242
09 5 74 147	Pommelsbrunn.....	50,05	5 327	106	91224
09 5 74 150	Reichenschwand.....	6,84	2 318	339	91244
09 5 74 152	Röthenbach a.d. Pegnitz, Stadt.....	14,27	12 155	852	90552
09 5 74 154	Rückersdorf.....	3,57	4 361	1 222	90607
09 5 74 155	Schnaittach, Markt.....	49,37	8 188	166	91220
09 5 74 156	Schwaig b. Nürnberg.....	5,89	8 454	1 435	90571
09 5 74 157	Schwarzenbruck.....	22,21	8 744	394	90592
09 5 74 158	Simmelsdorf.....	40,85	3 289	81	91245
09 5 74 160	Velden, Stadt.....	21,32	1 798	84	91235
09 5 74 161	Vorra.....	22,08	1 907	86	91247
09 5 74 164	Winkelhaid.....	6,53	3 875	593	90610
09 5 74 444	Nürnberger Land, 15 gemfr. Gebiete.....	130,08	-	-	-
	zusammen ...	799,99	167 483	209	X
09 5 75	Neustadt a.d.Aisch-Bad Windsheim Sitz: Neustadt a.d. Aisch, Stadt				
09 5 75 112	Bad Windsheim, Stadt.....	78,25	11 992	153	91438
09 5 75 113	Baudenbach, Markt.....	22,09	1 146	52	91460
09 5 75 115	Burgbernheim, Stadt.....	42,29	3 077	73	91593
09 5 75 116	Burghaslach, Markt.....	44,03	2 435	55	96152
09 5 75 117	Dachsbach, Markt.....	20,58	1 654	80	91462
09 5 75 118	Diespeck.....	20,99	3 472	165	91456
09 5 75 119	Dietersheim.....	31,21	2 110	68	91463

3 Gemeinden in systematischer Ordnung mit Schlüsselnummer, Fläche, Bevölkerung,  
Bevölkerungsdichte und Postleitzahl am 31.12.1999

Schlüssel- nummer	Land, Reg.-Bezirk, Kreis, Gemeinde	Fläche km 2	Bevölkerung	Ein- wohner je km2	Post- leit- zahl 1)
09 5 75 121	Emskirchen, Markt.....	67,30	5 967	89	91448
09 5 75 122	Ergersheim.....	30,04	1 199	40	91465
09 5 75 124	Galimersgarten.....	15,23	804	53	91605
09 5 75 125	Gerhardshofen.....	27,21	2 361	87	91466
09 5 75 127	Gollhofen.....	17,04	840	49	97258
09 5 75 128	Gutenstetten.....	21,37	1 372	64	91468
09 5 75 129	Hagenbüschach.....	11,50	1 156	101	91469
09 5 75 130	Hemmersheim.....	23,86	719	30	97258
09 5 75 133	Illesheim.....	21,46	908	42	91471
09 5 75 134	Ippesheim, Markt.....	23,56	1 114	47	97258
09 5 75 135	Ipsheim, Markt.....	42,28	2 105	50	91472
09 5 75 138	Langenfeld.....	7,20	976	136	91474
09 5 75 143	Marktberge, Markt.....	24,21	1 646	68	91613
09 5 75 144	Markt Bibart, Markt.....	30,10	1 979	66	91477
09 5 75 145	Markt Erlbach, Markt.....	60,89	5 567	91	91459
09 5 75 146	Markt Nordheim, Markt.....	39,32	1 140	29	91478
09 5 75 147	Markt Taschendorf, Markt.....	27,74	1 104	40	91480
09 5 75 150	Münchsteinach.....	29,47	1 513	51	91481
09 5 75 152	Neuhof a.d. Zenn, Markt.....	30,94	2 036	66	90616
09 5 75 153	Neustadt a.d. Aisch, Stadt.....	61,22	12 274	200	91413
09 5 75 155	Oberickelsheim.....	18,23	741	41	97258
09 5 75 156	Obernzen, Markt.....	39,66	2 668	67	91619
09 5 75 157	Oberscheinfeld, Markt.....	42,25	1 294	31	91483
09 5 75 161	Scheinfeld, Stadt.....	45,14	4 793	106	91443
09 5 75 163	Simmershofen.....	34,19	1 008	29	97215
09 5 75 165	Sugenheim, Markt.....	62,87	2 461	39	91484
09 5 75 166	Trautskirchen.....	19,83	1 335	67	90619
09 5 75 167	Uehlfeld, Markt.....	31,24	2 706	87	91486
09 5 75 168	Uffenheim, Stadt.....	59,48	6 258	105	97215
09 5 75 179	Weigenheim.....	32,66	1 005	31	97215
09 5 75 181	Wilhelmsdorf.....	7,77	1 266	163	91489
09 5 75 444	Neustadt a.d.Aisch-Bad Windsh., 1 gemfr.Ge zusammen ...	2,74 1 267,44	- 98 201	- 77	- X
09 5 76	Roth Sitz: Roth, Stadt				
09 5 76 111	Abenberg, Stadt.....	48,37	5 449	113	91183
09 5 76 113	Allersberg, Markt.....	59,64	7 883	132	90584
09 5 76 117	Büchenbach.....	30,78	5 226	170	91186
09 5 76 121	Georgensgmünd.....	46,92	6 283	134	91166
09 5 76 122	Greding, Stadt.....	103,81	7 127	69	91171
09 5 76 126	Heideck, Stadt.....	58,65	4 869	83	91180
09 5 76 127	Hilpoltstein, Stadt.....	89,42	12 515	140	91161
09 5 76 128	Kammerstein.....	37,12	2 670	72	91126
09 5 76 132	Schwanstetten, Markt.....	32,44	7 393	228	90596
09 5 76 137	Rednitzhembach.....	13,01	6 824	525	91126
09 5 76 141	Röttenbach.....	21,67	2 749	127	91187
09 5 76 142	Rohr.....	46,51	3 217	69	91189
09 5 76 143	Roth, Stadt.....	96,25	24 752	257	91154
09 5 76 147	Spalt, Stadt.....	55,85	5 124	92	91174
09 5 76 148	Thalmässing, Markt.....	80,53	5 356	67	91177
09 5 76 151	Wendelstein, Markt.....	49,88	16 059	322	90530
09 5 76 444	Roth, 5 gemfr. Gebiete..... zusammen ...	24,35 895,20	- 123 496	- 138	- X

3 Gemeinden in systematischer Ordnung mit Schlüsselnummer, Fläche, Bevölkerung,  
Bevölkerungsdichte und Postleitzahl am 31.12.1999

Schlüssel- nummer	Land, Reg.-Bezirk, Kreis, Gemeinde	Fläche km 2	Bevölkerung	Ein- wohner je km2	Post- leitz- zahl 1)
09 5 77	Weißenburg-Gunzenhausen Sitz: Weißenburg i. Bay., Stadt				
09 5 77 111	Absberg, Markt.....	18,99	1 289	68	91720
09 5 77 113	Alesheim.....	20,45	990	48	91793
09 5 77 114	Muhr a. See.....	10,95	2 039	186	91735
09 5 77 115	Bergen.....	19,91	1 115	56	91790
09 5 77 120	Burgsalach.....	19,31	1 178	61	91790
09 5 77 122	Dittenheim.....	29,34	1 798	61	91723
09 5 77 125	Ellingen, Stadt.....	31,25	3 535	113	91792
09 5 77 127	Ettenstatt.....	15,84	854	54	91796
09 5 77 133	Gnotzheim, Markt.....	12,48	859	69	91728
09 5 77 136	Gunzenhausen, Stadt.....	82,73	16 482	199	91710
09 5 77 138	Haundorf.....	51,34	2 560	50	91729
09 5 77 140	Heidenheim, Markt.....	52,29	2 768	53	91719
09 5 77 141	Höttingen.....	19,26	1 219	63	91798
09 5 77 148	Langenaltheim.....	39,05	2 523	65	91799
09 5 77 149	Markt Berolzheim, Markt.....	14,54	1 347	93	91801
09 5 77 150	Meinheim.....	16,36	892	55	91802
09 5 77 151	Nennslingen, Markt.....	21,97	1 483	68	91790
09 5 77 158	Pappenheim, Stadt.....	64,32	4 530	70	91788
09 5 77 159	Pföfeld.....	23,88	1 443	60	91738
09 5 77 161	Pleinfeld, Markt.....	71,38	7 364	103	91785
09 5 77 162	Polzingen.....	33,88	2 033	60	91805
09 5 77 163	Raitenbuch.....	38,20	1 168	31	91790
09 5 77 168	Solnhofen.....	13,55	1 853	137	91807
09 5 77 172	Theilenhofen.....	20,32	1 181	58	91741
09 5 77 173	Treuchtlingen, Stadt.....	103,38	13 386	129	91757
09 5 77 177	Weißenburg i. Bay., Stadt.....	97,55	17 871	183	91781
09 5 77 179	Westheim.....	28,32	1 230	43	91747
	zusammen ...	970,84	94 990	98	X
09 5	Reg.-Bez. insgesamt ..	7 244,99	1 683 282	232	X
	Reg.-Bez. Unterfranken				
	Kreisfreie Städte				
09 6 61 000	Aschaffenburg, Stadt.....	62,75	67 028	1 068	63739 *
09 6 62 000	Schweinfurt, Stadt.....	35,60	54 511	1 531	97421 *
09 6 63 000	Würzburg, Stadt.....	87,56	127 350	1 454	97070 *
	zusammen ...	185,91	248 889	1 339	X
	Landkreise				
09 6 71	Aschaffenburg Sitz: Aschaffenburg, Stadt				
09 6 71 111	Alzenau i. UFr., Stadt.....	59,33	18 687	315	63755
09 6 71 112	Bessenbach.....	29,99	5 793	193	63856
09 6 71 113	Blankenbach.....	3,95	1 617	409	63825
09 6 71 114	Karlstein a. Main.....	12,68	8 137	642	63791
09 6 71 119	Geiselbach.....	9,52	2 110	222	63826
09 6 71 120	Glattbach.....	3,53	3 615	1 024	63864
09 6 71 121	Goldbach, Markt.....	10,97	10 047	916	63773
09 6 71 122	Großostheim, Markt.....	44,31	15 913	359	63762
09 6 71 124	Haibach.....	7,35	8 263	1 124	63808
09 6 71 126	Heigenbrücken.....	6,70	2 499	373	63869
09 6 71 127	Heimbuchenthal.....	17,15	2 260	132	63872
09 6 71 128	Heinrichsthal.....	4,52	934	207	63871

3 Gemeinden in systematischer Ordnung mit Schlüsselnummer, Fläche, Bevölkerung, Bevölkerungsdichte und Postleitzahl am 31.12.1999

Schlüssel- nummer	Land, Reg.-Bezirk, Kreis, Gemeinde	Fläche km 2	Bevölkerung	Ein- wohner je km2	Post- leitzahl 1)
09 6 71 130	Hösbach, Markt.....	30,59	13 395	438	63768
09 6 71 133	Johannesberg.....	13,64	3 833	281	63867
09 6 71 134	Kahl a. Main.....	10,63	7 215	679	63796
09 6 71 135	Kleinkahl.....	11,86	1 842	155	63828
09 6 71 136	Kleinostheim.....	13,89	8 017	577	63801
09 6 71 138	Krombach.....	10,65	2 178	205	63829
09 6 71 139	Laufach.....	15,60	5 213	334	63846
09 6 71 140	Mainaschaff.....	7,24	8 255	1 140	63814
09 6 71 141	Mespeibrunn.....	15,53	2 377	153	63875
09 6 71 143	Mömbris, Markt.....	35,89	12 353	344	63776
09 6 71 148	Rothenbuch.....	7,05	1 890	268	63860
09 6 71 150	Sailauf.....	13,82	3 768	273	63877
09 6 71 152	Schöllkrippen, Markt.....	12,64	3 711	294	63825
09 6 71 153	Sommerkahl.....	5,46	1 200	220	63825
09 6 71 155	Stockstadt a. Main.....	18,88	7 420	393	63811
09 6 71 156	Waldaschaff.....	6,60	3 989	604	63857
09 6 71 157	Weibersbrunn.....	2,89	2 146	743	63879
09 6 71 159	Westerngrund.....	8,87	1 918	216	63825
09 6 71 160	Dammach.....	18,48	1 983	107	63874
09 6 71 162	Wiesen.....	5,64	1 152	204	63831
09 6 71 444	Aschaffenburg, 11 gemfr. Gebiete.....	223,48	-	-	-
	zusammen ...	699,33	173 730	248	x
09 6 72	Bad Kissingen Sitz: Bad Kissingen, Stadt				
09 6 72 111	Aura a.d. Saale.....	6,73	838	125	97717
09 6 72 112	Bad Bocklet, Markt.....	36,20	4 572	126	97708
09 6 72 113	Bad Brückenau, Stadt.....	23,73	7 405	312	97769
09 6 72 114	Bad Kissingen, Stadt.....	59,13	21 552	364	97688
09 6 72 117	Burkardroth, Markt.....	69,11	7 886	114	97705
09 6 72 121	Elfershausen, Markt.....	34,92	3 033	87	97725
09 6 72 122	Euerdorf, Markt.....	16,34	1 724	106	97717
09 6 72 124	Fuchsstadt.....	18,30	1 812	99	97727
09 6 72 126	Geroda, Markt.....	16,79	993	59	97779
09 6 72 127	Hammelburg, Stadt.....	128,89	12 147	94	97762
09 6 72 131	Maßbach, Markt.....	59,31	4 952	83	97711
09 6 72 134	Motten.....	23,80	1 946	82	97786
09 6 72 135	Münnerstadt, Stadt.....	93,12	8 204	88	97702
09 6 72 136	Nüdlingen.....	26,35	4 210	160	97720
09 6 72 138	Oberleichtersbach.....	27,60	2 046	74	97789
09 6 72 139	Oberthulba, Markt.....	52,24	5 121	98	97723
09 6 72 140	Oerlenbach.....	33,41	5 270	158	97714
09 6 72 142	Ramsthal.....	10,42	1 160	111	97729
09 6 72 143	Rannungen.....	17,34	1 243	72	97517
09 6 72 145	Riedenberg.....	13,23	1 132	86	97792
09 6 72 149	Schondra, Markt.....	28,60	1 797	63	97795
09 6 72 155	Sulzthal, Markt.....	15,06	957	64	97717
09 6 72 157	Thundorf i. UFr.....	15,57	1 199	77	97711
09 6 72 161	Wartmannsroth.....	53,44	2 376	44	97797
09 6 72 163	Wildflecken, Markt.....	77,54	3 569	46	97772
09 6 72 166	Zeitlofs, Markt.....	40,12	2 269	57	97799
09 6 72 444	Bad Kissingen, 18 gemfr. Gebiete.....	139,53	-	-	-
	zusammen ...	1 136,82	109 413	96	x
09 6 73	Rhön-Grabfeld Sitz: Bad Neustadt a.d. Saale, Stadt				
09 6 73 113	Aubstadt.....	11,93	778	65	97633
09 6 73 114	Bad Neustadt a.d. Saale, Stadt.....	36,95	15 807	428	97616
09 6 73 116	Bastheim.....	41,76	2 587	62	97654
09 6 73 117	Bischofsheim a.d. Rhön, Stadt.....	67,73	5 158	76	97653
09 6 73 123	Fladungen, Stadt.....	46,45	2 415	52	97650



3 Gemeinden in systematischer Ordnung mit Schlüsselnummer, Fläche, Bevölkerung, Bevölkerungsdichte und Postleitzahl am 31.12.1999

Schlüssel- nummer	Land, Reg.-Bezirk, Kreis, Gemeinde	Fläche km 2	Bevölkerung	Ein- wohner je km2	Post- leit- zahl 1)
09 6 73 126	Großbardorf.....	16,54	1 004	61	97633
09 6 73 127	Großelbstadt.....	16,64	1 254	75	97633
09 6 73 129	Hausen.....	24,21	799	33	97647
09 6 73 130	Hendungen.....	22,85	1 054	46	97640
09 6 73 131	Herbstadt.....	20,69	708	34	97633
09 6 73 133	Heustreu.....	10,56	1 459	138	97618
09 6 73 134	Höchheim.....	25,25	1 345	53	97633
09 6 73 135	Hohenroth.....	17,14	3 628	212	97618
09 6 73 136	Hollstadt.....	24,31	1 655	68	97618
09 6 73 141	Bad Königshofen i. Grabfeld, Stadt.....	69,52	6 914	99	97631
09 6 73 142	Mellrichstadt, Stadt.....	55,78	6 344	114	97638
09 6 73 146	Niederlauer.....	9,07	1 863	205	97618
09 6 73 147	Nordheim v.d. Rhön.....	16,56	1 262	76	97647
09 6 73 149	Oberelsbach, Markt.....	67,66	2 966	44	97656
09 6 73 151	Oberstreu.....	22,60	1 643	73	97640
09 6 73 153	Ostheim v.d. Rhön, Stadt.....	40,73	3 739	92	97645
09 6 73 156	Rödelmaier.....	6,28	933	149	97618
09 6 73 160	Saal a.d. Saale, Markt.....	21,57	1 571	73	97633
09 6 73 161	Salz.....	8,65	2 184	252	97616
09 6 73 162	Sandberg.....	28,04	2 922	104	97657
09 6 73 163	Schönau a.d. Brend.....	15,58	1 443	93	97659
09 6 73 167	Sondheim v.d. Rhön.....	18,58	1 154	62	97647
09 6 73 170	Stockheim.....	19,86	1 163	59	97640
09 6 73 171	Strahlungen.....	13,43	961	72	97618
09 6 73 172	Sulzdorf a.d. Lederhecke.....	36,41	1 298	36	97528
09 6 73 173	Sulzfeld.....	22,52	1 808	80	97633
09 6 73 174	Trappstadt, Markt.....	25,80	1 065	41	97633
09 6 73 175	Unsleben.....	8,93	950	106	97618
09 6 73 182	Willmars.....	12,17	717	59	97647
09 6 73 183	Wollbach.....	7,58	1 359	179	97618
09 6 73 184	Wülfershausen a.d. Saale.....	18,12	1 481	82	97618
09 6 73 186	Burglauer.....	13,95	1 685	121	97724
09 6 73 444	Rhön-Grabfeld, 8 gemfr. Gebiete.....	79,46	-	-	-
	zusammen ...	1 021,86	87 076	85	X
09 6 74	Haßberge				
	Sitz: Haßfurt, Stadt				
09 6 74 111	Aidhausen.....	37,30	1 952	52	97491
09 6 74 118	Breitbrunn.....	12,41	1 062	86	96151
09 6 74 120	Bundorf.....	40,24	1 011	25	97494
09 6 74 121	Burgpreppach, Markt.....	38,76	1 524	39	97496
09 6 74 129	Ebelsbach.....	25,73	4 084	159	97500
09 6 74 130	Ebern, Stadt.....	95,02	7 574	80	96106
09 6 74 133	Eltmann, Stadt.....	39,99	5 586	140	97483
09 6 74 139	Gädheim.....	9,58	1 295	135	97503
09 6 74 147	Haßfurt, Stadt.....	52,75	13 213	250	97437
09 6 74 149	Hofheim i. UFr., Stadt.....	56,35	5 293	94	97461
09 6 74 153	Riedbach.....	31,67	1 764	56	97519
09 6 74 159	Oberaurach.....	36,75	4 376	119	97514
09 6 74 160	Kirchlauter.....	16,92	1 500	89	96166
09 6 74 163	Knetzgau.....	43,99	6 477	147	97478
09 6 74 164	Königsberg i. Bay., Stadt.....	61,86	3 760	61	97486
09 6 74 171	Maroldsweisach, Markt.....	71,87	3 929	55	96126
09 6 74 180	Theres.....	30,79	2 750	89	97531
09 6 74 184	Pfarrweisach.....	28,43	1 599	56	96176
09 6 74 187	Rauhenebrach.....	46,82	3 214	69	96181
09 6 74 190	Rentweinsdorf, Markt.....	24,62	1 524	62	96184
09 6 74 195	Sand a. Main.....	7,44	3 118	419	97522
09 6 74 201	Stettfeld.....	11,17	1 294	116	96188
09 6 74 210	Untermerzbach.....	27,75	1 895	68	96190
09 6 74 219	Wonfurt.....	17,36	1 896	109	97539
09 6 74 221	Zell a. Main, Stadt.....	35,74	6 062	170	97475

3 Gemeinden in systematischer Ordnung mit Schlüsselnummer, Fläche, Bevölkerung,  
Bevölkerungsdichte und Postleitzahl am 31.12.1999

Schlüssel- nummer	Land, Reg.-Bezirk, Kreis, Gemeinde	Fläche km 2	Bevölkerung	Ein- wohner je km2	Post- leitzahl 1)
09 6 74 223	Ermershausen.....	9,21	619	67	96126
09 6 74 444	Haßberge, 7 gemfr. Gebiete.....	46,00	-	-	-
	zusammen ...	956,52	88 371	92	X
09 6 75	Kitzingen Sitz: Kitzingen, Stadt				
09 6 75 111	Abtswind, Markt.....	12,81	783	61	97355
09 6 75 112	Albertshofen.....	3,80	2 150	566	97320
09 6 75 113	Biebelried.....	22,70	1 160	51	97318
09 6 75 114	Buchbrunn.....	4,57	985	216	97320
09 6 75 116	Castell.....	22,93	837	37	97355
09 6 75 117	Dettelbach, Stadt.....	60,94	6 772	111	97337
09 6 75 127	Geiselwind, Markt.....	48,77	2 323	48	96160
09 6 75 131	Großlangheim, Markt.....	14,77	1 580	107	97320
09 6 75 139	Iphofen, Stadt.....	78,01	4 385	56	97346
09 6 75 141	Kitzingen, Stadt.....	46,96	21 132	450	97318
09 6 75 142	Kleinlangheim, Markt.....	19,09	1 653	87	97355
09 6 75 144	Mainbernheim, Stadt.....	12,22	2 353	193	97350
09 6 75 146	Mainstockheim.....	8,52	1 835	215	97320
09 6 75 147	Marktbreit, Stadt.....	20,15	3 698	184	97340
09 6 75 148	Markt Einersheim, Markt.....	7,74	1 247	161	97348
09 6 75 149	Marktsteft, Stadt.....	10,49	1 649	157	97342
09 6 75 150	Martinsheim.....	23,22	1 065	46	97340
09 6 75 155	Nordheim a. Main.....	5,31	998	188	97334
09 6 75 156	Obernbreit, Markt.....	9,82	1 794	183	97342
09 6 75 158	Prichsenstadt, Stadt.....	48,85	3 188	65	97357
09 6 75 161	Rödelsee.....	11,50	1 506	131	97348
09 6 75 162	Rüdenhausen, Markt.....	6,88	804	117	97355
09 6 75 165	Schwarzach a. Main, Markt.....	21,11	3 588	170	97359
09 6 75 166	Segnitz.....	2,76	866	314	97340
09 6 75 167	Seinsheim, Markt.....	17,53	1 109	63	97342
09 6 75 169	Sommerach.....	5,67	1 362	240	97334
09 6 75 170	Sulzfeld a. Main.....	7,66	1 273	166	97320
09 6 75 174	Volkach, Stadt.....	60,31	9 476	157	97332
09 6 75 177	Wiesenbronn.....	10,57	938	89	97355
09 6 75 178	Wiesentheid, Markt.....	33,33	4 696	141	97353
09 6 75 179	Willanzheim, Markt.....	25,19	1 525	61	97348
	zusammen ...	684,18	88 730	130	X
09 6 76	Miltenberg Sitz: Miltenberg, Stadt				
09 6 76 111	Altenbuch.....	9,79	1 332	136	97901
09 6 76 112	Amorbach, Stadt.....	50,92	4 234	83	63916
09 6 76 116	Bürgstadt, Markt.....	17,39	4 320	248	63927
09 6 76 117	Collenberg.....	23,84	2 516	106	97903
09 6 76 118	Dorfprozelten.....	10,39	1 972	190	97904
09 6 76 119	Eichenbühl.....	31,24	2 809	90	63928
09 6 76 121	Elsenfeld, Markt.....	24,38	8 744	359	63820
09 6 76 122	Erlenbach a. Main, Stadt.....	15,71	9 956	634	63906
09 6 76 123	Eschau, Markt.....	38,12	4 145	109	63863
09 6 76 124	Faulbach.....	10,97	2 795	255	97906
09 6 76 125	Großheubach, Markt.....	19,00	5 180	273	63920
09 6 76 126	Großwallstadt.....	14,03	3 974	283	63868
09 6 76 128	Hausen.....	8,06	1 965	244	63840
09 6 76 131	Kirchzell, Markt.....	63,87	2 477	39	63931
09 6 76 132	Kleinheubach, Markt.....	9,49	3 428	361	63924
09 6 76 133	Kleinwallstadt, Markt.....	15,77	5 650	358	63839
09 6 76 134	Klingenberg a. Main, Stadt.....	21,14	6 313	299	63911
09 6 76 135	Laudenbach.....	4,94	1 355	274	63925
09 6 76 136	Leidersbach.....	19,81	4 799	242	63849
09 6 76 139	Miltenberg, Stadt.....	60,18	9 728	162	63897

3 Gemeinden in systematischer Ordnung mit Schlüsselnummer, Fläche, Bevölkerung, Bevölkerungsdichte und Postleitzahl am 31.12.1999

Schlüssel- nummer	Land, Reg.-Bezirk, Kreis, Gemeinde	Fläche km 2	Bevölkerung	Ein- wohner je km2	Post- leitzahl 1)
09 6 76 140	Mömlingen.....	18,45	5 014	272	63853
09 6 76 141	Mönchberg, Markt.....	24,15	2 571	106	63933
09 6 76 143	Neunkirchen.....	16,65	1 544	93	63930
09 6 76 144	Niedernberg.....	15,61	4 701	301	63843
09 6 76 145	Obernburg a. Main, Stadt.....	24,83	8 764	353	63785
09 6 76 151	Röllbach.....	12,42	1 537	124	63934
09 6 76 153	Rüdenau.....	4,01	868	216	63924
09 6 76 156	Schneeberg, Markt.....	16,60	1 904	115	63936
09 6 76 158	Stadtprozelten, Stadt.....	10,84	1 775	164	97909
09 6 76 160	Sulzbach a. Main, Markt.....	19,97	7 006	351	63834
09 6 76 165	Weilbach, Markt.....	27,28	2 310	85	63937
09 6 76 169	Wörth a. Main, Stadt.....	15,89	4 949	311	63939
09 6 76 444	Miltenberg, 6 gemfr. Gebiete.....	39,94	-	-	-
	zusammen ...	715,68	130 635	183	X
09 6 77	Main-Spessart				
	Sitz: Karlstadt, Stadt				
09 6 77 114	Arnstein, Stadt.....	112,13	8 332	74	97450
09 6 77 116	Aura l. Sinngrund.....	12,07	1 105	92	97773
09 6 77 119	Birkenfeld.....	29,15	2 127	73	97834
09 6 77 120	Bischbrunn.....	8,50	1 917	226	97836
09 6 77 122	Burgsinn, Markt.....	51,38	2 696	52	97775
09 6 77 125	Erlenbach b. Marktheidenfeld.....	15,32	2 347	153	97837
09 6 77 126	Esselbach.....	10,33	2 041	198	97839
09 6 77 127	Eußenheim.....	56,84	3 374	59	97776
09 6 77 128	Fellen.....	34,33	953	28	97778
09 6 77 129	Frammersbach, Markt.....	19,20	4 966	259	97833
09 6 77 131	Gemünden a. Main, Stadt.....	75,08	11 428	152	97737
09 6 77 132	Gössenheim.....	11,50	1 272	111	97780
09 6 77 133	Gräfendorf.....	45,30	1 554	34	97782
09 6 77 135	Hafenlohr.....	11,33	1 877	166	97840
09 6 77 137	Hasloch.....	10,38	1 428	138	97907
09 6 77 142	Himmelstadt.....	13,42	1 752	131	97267
09 6 77 146	Karbach, Markt.....	24,15	1 356	56	97842
09 6 77 148	Karlstadt, Stadt.....	97,96	15 330	156	97753
09 6 77 149	Karsbach.....	30,15	1 788	59	97783
09 6 77 151	Kreuzwertheim, Markt.....	20,04	3 850	192	97892
09 6 77 154	Triefenstein, Markt.....	25,47	4 201	165	97855
09 6 77 155	Lohr a. Main, Stadt.....	90,44	16 221	179	97816
09 6 77 157	Marktheidenfeld, Stadt.....	35,70	10 803	303	97828
09 6 77 159	Mittelsinn.....	14,28	978	68	97785
09 6 77 164	Neuendorf.....	9,65	924	96	97788
09 6 77 165	Neuhütten.....	5,95	1 271	214	97843
09 6 77 166	Neustadt a. Main.....	19,81	1 343	68	97845
09 6 77 169	Obersinn, Markt.....	11,70	1 115	95	97791
09 6 77 170	Partenstein.....	10,47	2 881	275	97846
09 6 77 172	Rechtenbach.....	2,09	1 096	524	97848
09 6 77 175	Retzstadt.....	18,07	1 624	90	97282
09 6 77 177	Rieneck, Stadt.....	26,20	2 127	81	97794
09 6 77 178	Roden.....	20,05	1 019	51	97849
09 6 77 181	Rothenfels, Stadt.....	12,07	1 022	85	97851
09 6 77 182	Schollbrunn.....	11,23	946	84	97852
09 6 77 186	Steinfeld.....	33,69	2 277	68	97854
09 6 77 189	Thüngen, Markt.....	13,61	1 374	101	97289
09 6 77 193	Urspringen.....	17,99	1 293	72	97857
09 6 77 200	Wiesthal.....	9,18	1 492	163	97859
09 6 77 203	Zellingen, Markt.....	41,45	6 514	157	97225
09 6 77 444	Main-Spessart, 13 gemfr. Gebiete.....	203,78	-	-	-
	zusammen ...	1 321,44	132 014	100	X

3 Gemeinden in systematischer Ordnung mit Schlüsselnummer, Fläche, Bevölkerung,  
Bevölkerungsdichte und Postleitzahl am 31.12.1999

Schlüssel- nummer	Land, Reg.-Bezirk, Kreis, Gemeinde	Fläche km 2	Bevölkerung	Ein- wohner je km2	Post- leitz- zahl 1)
09 6 78	Schweinfurt Sitz: Schweinfurt, Stadt				
09 6 78 115	Bergtheimfeld.....	19,87	5 101	257	97493
09 6 78 122	Dingolshausen.....	10,23	1 219	119	97497
09 6 78 123	Dittelbrunn.....	23,84	7 465	313	97456
09 6 78 124	Donnersdorf.....	26,97	1 901	70	97499
09 6 78 128	Euerbach.....	17,40	3 100	178	97502
09 6 78 130	Frankenwinheim.....	14,70	948	64	97447
09 6 78 132	Geldersheim.....	15,33	2 591	169	97505
09 6 78 134	Gerolzhofen, Stadt.....	18,27	7 010	384	97447
09 6 78 135	Gochsheim.....	20,66	6 532	316	97469
09 6 78 136	Grafenrheinfeld.....	11,35	3 307	291	97506
09 6 78 138	Grettstadt.....	34,93	4 115	118	97508
09 6 78 150	Kollitzheim.....	59,02	5 748	97	97509
09 6 78 153	Lülsfeld.....	11,20	834	74	97511
09 6 78 157	Michelau i. Steigerwald.....	14,14	1 139	81	97513
09 6 78 160	Niederwerrn.....	9,78	7 846	802	97464
09 6 78 164	Oberschwarzach, Markt.....	24,51	1 449	59	97516
09 6 78 168	Poppenhausen.....	39,13	4 056	104	97490
09 6 78 170	Röthlein.....	19,08	4 888	256	97520
09 6 78 174	Schonungen.....	80,86	8 249	102	97453
09 6 78 175	Schwanfeld.....	12,00	2 035	170	97523
09 6 78 176	Schwebheim.....	8,10	4 034	498	97525
09 6 78 178	Sennfeld.....	6,98	4 173	598	97526
09 6 78 181	Stadtlauringen, Markt.....	63,61	4 386	69	97488
09 6 78 183	Sulzheim.....	26,77	2 005	75	97529
09 6 78 186	Üchtelhausen.....	62,15	4 102	66	97532
09 6 78 190	Waigolshausen.....	23,74	2 912	123	97534
09 6 78 192	Wasserlosen.....	51,32	3 467	68	97535
09 6 78 193	Werneck, Markt.....	73,55	10 513	143	97440
09 6 78 196	Wipfeld.....	5,21	1 165	224	97537
09 6 78 444	Schweinfurt, 7 gemfr. Gebiete.....	35,36	-	-	-
	zusammen ...	840,06	116 290	138	X
09 6 79	Würzburg Sitz: Würzburg, Stadt				
09 6 79 114	Aub, Stadt.....	17,54	1 702	97	97239
09 6 79 117	Bergtheim.....	26,48	3 378	128	97241
09 6 79 118	Bieberehren.....	14,83	1 023	69	97243
09 6 79 122	Büttthard, Markt.....	36,26	1 333	37	97244
09 6 79 124	Eibelstadt, Stadt.....	7,07	2 838	401	97246
09 6 79 126	Eisingen.....	5,32	3 561	669	97249
09 6 79 128	Erlabrunn.....	4,01	1 574	393	97250
09 6 79 130	Estenfeld.....	18,12	4 710	260	97230
09 6 79 131	Frickenhäuser a. Main, Markt.....	10,54	1 321	125	97252
09 6 79 134	Gaukönigshofen.....	31,98	2 242	70	97253
09 6 79 135	Gelchsheim, Markt.....	15,75	917	58	97255
09 6 79 136	Gerbrunn.....	4,58	6 180	1 349	97218
09 6 79 137	Geroldshausen.....	10,40	1 184	114	97256
09 6 79 138	Giebelstadt, Markt.....	48,06	4 454	93	97232
09 6 79 141	Greußenheim.....	17,67	1 605	91	97259
09 6 79 142	Güntersleben.....	16,05	4 472	279	97261
09 6 79 143	Hausen b. Würzburg.....	21,97	2 290	104	97262
09 6 79 144	Helmstadt, Markt.....	22,80	2 669	117	97264
09 6 79 146	Hettstadt.....	13,92	3 604	259	97265
09 6 79 147	Höchberg, Markt.....	7,55	9 500	1 258	97204
09 6 79 149	Holzkirchen.....	8,42	1 000	119	97292
09 6 79 153	Kirchheim.....	18,99	2 295	121	97268
09 6 79 154	Kist.....	3,87	2 474	639	97270
09 6 79 155	Kleinrinderfeld.....	7,74	2 022	261	97271

3 Gemeinden in systematischer Ordnung mit Schlüsselnummer, Fläche, Bevölkerung, Bevölkerungsdichte und Postleitzahl am 31.12.1999

Schlüssel- nummer	Land, Reg.-Bezirk, Kreis, Gemeinde	Fläche km 2	Bevölkerung	Ein- wohner je km2	Post- leitzahl 1)
09 6 79 156	Kürnach.....	12,29	3 991	325	97273
09 6 79 161	Margetshöchheim.....	6,68	3 243	485	97276
09 6 79 164	Neubrunn, Markt.....	26,56	2 381	90	97277
09 6 79 165	Altenheim.....	24,08	2 095	87	97237
09 6 79 167	Eisenheim, Markt.....	11,56	1 309	113	97247
09 6 79 169	Oberpleichfeld.....	8,66	1 046	121	97241
09 6 79 170	Ochsenfurt, Stadt.....	63,55	11 862	187	97199
09 6 79 174	Prosselsheim.....	20,03	1 189	59	97279
09 6 79 175	Randersacker, Markt.....	16,26	3 513	216	97236
09 6 79 176	Reichenberg, Markt.....	34,79	4 090	118	97234
09 6 79 177	Remlingen, Markt.....	20,44	1 524	75	97280
09 6 79 179	Riedenheim.....	23,99	811	34	97283
09 6 79 180	Rimpar, Markt.....	36,42	7 877	216	97222
09 6 79 182	Röttingen, Stadt.....	27,19	1 789	66	97285
09 6 79 185	Rottendorf.....	14,83	4 761	321	97228
09 6 79 187	Sommerhausen, Markt.....	7,22	1 678	232	97286
09 6 79 188	Sonderhofen.....	18,80	842	45	97255
09 6 79 192	Tauberrettersheim.....	8,56	815	95	97285
09 6 79 193	Theilheim.....	9,69	2 305	238	97288
09 6 79 194	Thüngersheim.....	10,80	2 724	252	97291
09 6 79 196	Uettingen.....	13,52	1 849	137	97292
09 6 79 200	Leinach.....	28,02	3 243	116	97274
09 6 79 201	Unterpleichfeld.....	23,95	2 741	114	97294
09 6 79 202	Veitshöchheim.....	10,76	9 831	914	97209
09 6 79 204	Waldbrunn.....	6,62	2 566	388	97295
09 6 79 205	Waldbüttelbrunn.....	19,15	4 768	249	97297
09 6 79 206	Winterhausen, Markt.....	8,11	1 554	192	97286
09 6 79 209	Zell a. Main, Markt.....	9,96	3 910	393	97299
09 6 79 444	Würzburg, 3 gemfr. Gebiete.....	55,16	-	-	-
	zusammen ...	967,57	158 655	164	X
09 6	Reg.-Bez. insgesamt ..	8 529,37	1 333 803	156	X
Reg.-Bez. Schwaben					
Kreisfreie Städte					
09 7 61 000	Augsburg, Stadt.....	146,72	254 867	1 737	86150 *
09 7 62 000	Kaufbeuren, Stadt.....	40,02	41 772	1 044	87600
09 7 63 000	Kempten (Allgäu), Stadt.....	63,29	61 348	969	87435 *
09 7 64 000	Memmingen, Stadt.....	70,04	40 993	585	87700
	zusammen ...	320,07	398 980	1 247	X
Landkreise					
09 7 71	Aichach-Friedberg Sitz: Aichach, Stadt				
09 7 71 111	Adelzhausen.....	16,97	1 431	84	86559
09 7 71 112	Affing.....	44,86	4 971	111	86444
09 7 71 113	Aichach, Stadt.....	92,97	20 051	216	86551
09 7 71 114	Aindling, Markt.....	31,43	4 094	130	86447
09 7 71 122	Dasing.....	40,88	5 054	124	86453
09 7 71 129	Eurasburg.....	23,94	1 534	64	86495
09 7 71 130	Friedberg, Stadt.....	80,88	28 886	357	86316
09 7 71 140	Hollenbach.....	26,12	2 303	88	86568
09 7 71 141	Inchenhofen, Markt.....	27,55	2 294	83	86570
09 7 71 142	Kissing.....	23,12	10 277	445	86438
09 7 71 144	Kühbach, Markt.....	37,57	3 776	101	86556
09 7 71 145	Merching.....	24,84	2 884	116	86504

3 Gemeinden in systematischer Ordnung mit Schlüsselnummer, Fläche, Bevölkerung, Bevölkerungsdichte und Postleitzahl am 31.12.1999

Schlüssel- nummer	Land, Reg.-Bezirk, Kreis, Gemeinde	Fläche km 2	Bevölkerung	Ein- wohner je km2	Post- leit- zahl 1)
09 7 71 146	Mering, Markt.....	26,88	11 845	441	86415
09 7 71 149	Obergriesbach.....	10,32	1 807	175	86573
09 7 71 155	Petersdorf.....	19,51	1 726	88	86574
09 7 71 156	Pöttmes, Markt.....	82,60	6 117	74	86554
09 7 71 158	Rehling.....	26,26	2 254	86	86508
09 7 71 160	Ried.....	29,21	2 775	95	86510
09 7 71 162	Schiltberg.....	29,81	1 774	60	86576
09 7 71 163	Schmiechen.....	13,50	1 118	83	86511
09 7 71 165	Sielenbach.....	17,87	1 439	81	86577
09 7 71 168	Steindorf.....	16,19	876	54	82297
09 7 71 169	Todtenweis.....	20,28	1 383	68	86447
09 7 71 176	Baar (Schwaben).....	16,94	1 164	69	86674
	zusammen ...	780,50	121 833	156	X
09 7 72	Augsburg				
	Sitz: Augsburg, Stadt				
09 7 72 111	Adelsried.....	9,70	2 274	234	86477
09 7 72 114	Allmannshofen.....	10,31	829	80	86695
09 7 72 115	Altenmünster.....	41,30	3 838	93	86450
09 7 72 117	Aystetten.....	9,35	3 078	329	86482
09 7 72 121	Biberbach, Markt.....	36,90	3 424	93	86485
09 7 72 125	Bobingen, Stadt.....	50,34	16 434	326	86399
09 7 72 126	Bonstetten.....	6,70	1 091	163	86486
09 7 72 130	Diedorf Markt.....	33,17	10 054	303	86420
09 7 72 131	Dinkelscherben, Markt.....	67,68	6 694	99	86424
09 7 72 134	Ehingen.....	9,64	974	101	86678
09 7 72 136	Ellgau.....	13,89	927	67	86679
09 7 72 137	Emersacker.....	11,77	1 365	116	86494
09 7 72 141	Fischach, Markt.....	30,10	4 600	153	86850
09 7 72 145	Gablingen.....	26,74	4 630	173	86456
09 7 72 147	Gersthofen, Stadt.....	33,96	19 766	582	86368
09 7 72 148	Gessertshausen.....	41,34	4 218	102	86459
09 7 72 149	Graben.....	14,56	3 072	211	86836
09 7 72 151	Großaitingen.....	39,06	4 626	118	86845
09 7 72 156	Heretsried.....	17,31	1 024	59	86465
09 7 72 157	Hilttenfingen.....	14,55	1 485	102	86856
09 7 72 159	Horgau.....	26,51	2 491	94	86497
09 7 72 160	Kleinaitingen.....	15,67	1 489	95	86507
09 7 72 162	Klosterlechfeld.....	2,55	2 449	960	86836
09 7 72 163	Königsbrunn, Stadt.....	18,39	26 370	1 434	86343
09 7 72 166	Kühlenthal.....	7,14	760	106	86707
09 7 72 167	Kutzenhausen.....	27,93	2 385	85	86500
09 7 72 168	Langenneufnach.....	12,87	1 664	129	86863
09 7 72 170	Langerringen.....	42,10	3 606	86	86853
09 7 72 171	Langweid a. Lech.....	23,54	7 006	298	86462
09 7 72 177	Meitingen, Markt.....	29,87	10 844	363	86405
09 7 72 178	Mickhausen.....	15,92	1 257	79	86866
09 7 72 179	Mittelneufnach.....	16,97	1 056	62	86868
09 7 72 184	Neusäß, Stadt.....	25,05	21 736	868	86356
09 7 72 185	Nordendorf.....	7,51	2 182	291	86695
09 7 72 186	Oberottmarshausen.....	8,60	1 529	178	86507
09 7 72 197	Scherstetten.....	15,70	1 012	64	86872
09 7 72 200	Schwabmünchen, Stadt.....	55,52	12 582	227	86830
09 7 72 202	Stadtbergen, Markt.....	11,50	14 377	1 250	86391
09 7 72 207	Thierhaupten, Markt.....	39,14	3 536	90	86672
09 7 72 209	Untermeitingen.....	15,83	6 313	399	86836
09 7 72 211	Ustersbach.....	11,14	1 161	104	86514
09 7 72 214	Walkertshofen.....	12,68	1 123	89	86877
09 7 72 215	Wehringen.....	14,05	2 750	196	86517
09 7 72 216	Weiden, Markt.....	17,96	3 553	198	86465
09 7 72 217	Westendorf.....	6,32	1 472	233	86707
09 7 72 223	Zusmarshausen, Markt.....	68,71	5 929	86	86441

3 Gemeinden in systematischer Ordnung mit Schlüsselnummer, Fläche, Bevölkerung,  
Bevölkerungsdichte und Postleitzahl am 31.12.1999

Schlüssel- nummer	Land, Reg.-Bezirk, Kreis, Gemeinde	Fläche km 2	Bevölkerung	Ein- wohner je km2	Post- leit- zahl 1)
09 7 72 444	Augsburg, 1 gemfr. Gebiet.....	3,28	-	-	-
	zusammen ...	1 070,82	235 035	219	X
09 7 73	Dillingen a.d. Donau Sitz: Dillingen a.d. Donau, Stadt				
09 7 73 111	Aislingen, Markt.....	19,35	1 374	71	89344
09 7 73 112	Bachhagel.....	19,72	2 314	117	89429
09 7 73 113	Bächingen a.d. Brenz.....	7,34	1 270	173	89431
09 7 73 116	Binswangen.....	11,91	1 249	105	89432
09 7 73 117	Bissingen, Markt.....	64,22	3 610	56	86657
09 7 73 119	Blindheim.....	26,39	1 678	64	89434
09 7 73 122	Buttenwiesen.....	59,49	5 627	95	86647
09 7 73 125	Dillingen a.d. Donau, Stadt.....	75,59	18 149	240	89407
09 7 73 133	Glött.....	10,99	1 130	103	89353
09 7 73 136	Gundelfingen a.d. Donau, Stadt.....	53,97	7 504	139	89423
09 7 73 137	Haunsheim.....	17,80	1 594	90	89437
09 7 73 139	Höchstädt a.d. Donau, Stadt.....	37,45	6 559	175	89420
09 7 73 140	Holzheim.....	40,86	3 732	91	89438
09 7 73 143	Laugna.....	27,60	1 533	56	86502
09 7 73 144	Lauingen (Donau), Stadt.....	44,39	10 942	246	89415
09 7 73 146	Lutzlingen.....	24,93	1 024	41	89440
09 7 73 147	Mödingen.....	23,37	1 376	59	89426
09 7 73 150	Finningen.....	27,84	1 574	57	89435
09 7 73 153	Medlingen.....	17,07	980	57	89441
09 7 73 164	Schwenningen.....	25,02	1 465	59	89443
09 7 73 170	Syrgenstein.....	16,66	3 480	209	89428
09 7 73 179	Villenbach.....	17,81	1 201	67	89444
09 7 73 182	Wertingen, Stadt.....	51,77	8 534	165	86637
09 7 73 183	Wittislingen, Markt.....	17,41	2 503	144	89426
09 7 73 186	Ziertheim.....	20,83	1 062	51	89446
09 7 73 187	Zöschingen.....	14,61	740	51	89447
09 7 73 188	Zusamtheim.....	17,90	1 275	71	89449
	zusammen ...	792,29	93 479	118	X
09 7 74	Günzburg Sitz: Günzburg, Stadt				
09 7 74 111	Aletshausen.....	17,65	1 144	65	86480
09 7 74 115	Balzhausen.....	14,65	1 224	84	86483
09 7 74 116	Ursberg.....	25,42	3 580	141	86513
09 7 74 117	Breitenthal.....	13,27	1 221	92	86488
09 7 74 118	Bubesheim.....	7,76	1 406	181	89347
09 7 74 119	Bibertal.....	27,31	4 709	172	89346
09 7 74 121	Burgau, Stadt.....	25,92	9 582	370	89331
09 7 74 122	Burtenbach, Markt.....	37,64	3 344	89	89349
09 7 74 124	Deisenhausen.....	11,67	1 464	125	86489
09 7 74 127	Dürrlauingen.....	12,34	1 860	151	89350
09 7 74 129	Ebershausen.....	9,09	628	69	86491
09 7 74 133	Elizee.....	14,77	1 080	73	89352
09 7 74 135	Günzburg, Stadt.....	55,40	19 641	355	89312
09 7 74 136	Gundremmingen.....	10,84	1 337	123	89355
09 7 74 140	Haldenwang.....	17,98	1 829	102	89356
09 7 74 143	Ichenhausen, Stadt.....	34,21	8 308	243	89335
09 7 74 144	Jettingen-Scheppach, Markt.....	54,07	6 632	123	89343
09 7 74 145	Kammeltal.....	41,74	3 346	80	89358
09 7 74 148	Kötz.....	20,55	3 233	157	89359
09 7 74 150	Krumbach (Schwaben), Stadt.....	44,75	12 454	278	86381
09 7 74 151	Landensberg.....	7,95	708	89	89361
09 7 74 155	Leipheim, Stadt.....	32,15	6 602	205	89340
09 7 74 160	Münsterhausen, Markt.....	18,48	2 084	113	86505
09 7 74 162	Neuburg a.d. Kammel, Markt.....	37,91	3 043	80	86476
09 7 74 166	Aichen.....	17,60	1 160	66	86479

3 Gemeinden in systematischer Ordnung mit Schlüsselnummer, Fläche, Bevölkerung,  
Bevölkerungsdichte und Postleitzahl am 31.12.1999

Schlüssel- nummer	Land, Reg.-Bezirk, Kreis, Gemeinde	Fläche km 2	Bevölkerung	Ein- wohner je km2	Post- leitz- zahl 1)
09 7 74 171	Offingen, Markt.....	14,93	4 055	272	89362
09 7 74 174	Rettenbach.....	12,75	1 573	123	89364
09 7 74 178	Röfingen.....	6,62	1 181	178	89365
09 7 74 185	Thannhausen, Stadt.....	20,03	6 252	312	86470
09 7 74 189	Wiesenbach.....	11,47	907	79	86519
09 7 74 191	Waldstetten, Markt.....	11,12	1 206	108	89367
09 7 74 192	Waltenhausen.....	13,43	706	53	86480
09 7 74 196	Winterbach.....	14,82	781	53	89368
09 7 74 198	Ziemetshausen, Markt.....	42,99	3 004	70	86473
09 7 74 444	Günzburg, 2 gemfr. Gebiete.....	3,26	-	-	-
	zusammen ...	762,54	121 284	159	X
09 7 75	Neu-Ulm Sitz: Neu-Ulm, Stadt				
09 7 75 111	Altenstadt, Markt.....	31,29	4 649	149	89281
09 7 75 115	Bellenberg.....	5,01	4 469	892	89287
09 7 75 118	Buch, Markt.....	39,87	3 500	88	89290
09 7 75 126	Holzheim.....	7,60	1 689	222	89291
09 7 75 129	Illertissen, Stadt.....	36,30	15 523	428	89257
09 7 75 132	Kellmünz a.d. Iller, Markt.....	8,52	1 340	157	89293
09 7 75 134	Nersingen.....	24,27	8 882	366	89278
09 7 75 135	Neu-Ulm, Stadt.....	80,98	50 036	618	89231 *
09 7 75 139	Elchingen.....	24,87	9 325	375	89275
09 7 75 141	Oberroth.....	9,95	824	83	89294
09 7 75 142	Osterberg.....	13,79	839	61	89296
09 7 75 143	Präffenhofen a.d. Roth, Markt.....	42,69	6 935	162	89284
09 7 75 149	Roggenburg.....	27,40	2 539	93	89297
09 7 75 152	Senden, Stadt.....	25,17	21 685	862	89250
09 7 75 161	Unterroth.....	15,37	938	61	89299
09 7 75 162	Vöhringen, Stadt.....	23,26	13 014	560	89269
09 7 75 164	Weißenhorn, Stadt.....	53,41	12 736	238	89264
09 7 75 444	Neu-Ulm, 5 gemfr. Gebiete.....	45,59	-	-	-
	zusammen ...	515,34	158 923	308	X
09 7 76	Lindau (Bodensee) Sitz: Lindau (Bodensee), Stadt				
09 7 76 111	Bodolz.....	3,03	2 951	974	88131
09 7 76 112	Gestratz.....	15,07	1 160	77	88167
09 7 76 113	Grünenbach.....	25,12	1 285	51	88167
09 7 76 114	Heimenkirch, Markt.....	21,23	3 586	169	88178
09 7 76 115	Hergensweiler.....	12,06	1 660	138	88138
09 7 76 116	Lindau (Bodensee), Stadt.....	33,18	23 737	715	88131
09 7 76 117	Lindenberg i. Allgäu, Stadt.....	11,85	11 513	972	88161
09 7 76 118	Maierhöfen.....	17,94	1 503	84	88167
09 7 76 120	Nonnenhorn.....	1,96	1 512	771	88149
09 7 76 121	Oberreute.....	13,49	1 471	109	88179
09 7 76 122	Opfenbach.....	16,79	2 196	131	88145
09 7 76 124	Röthenbach (Allgäu).....	14,97	1 722	115	88167
09 7 76 125	Scheidegg, Markt.....	27,40	4 118	150	88175
09 7 76 126	Sigmarszell.....	16,01	2 536	158	88138
09 7 76 127	Stiefenhofen.....	28,96	1 665	57	88167
09 7 76 128	Wasserburg (Bodensee).....	6,34	3 027	477	88142
09 7 76 129	Weiler-Simmerberg, Markt.....	31,29	6 386	204	88171
09 7 76 130	Weißensberg.....	7,84	2 529	323	88138
09 7 76 131	Hergatz.....	18,81	2 258	120	88145
	zusammen ...	323,34	76 815	238	X



3 Gemeinden in systematischer Ordnung mit Schlüsselnummer, Fläche, Bevölkerung, Bevölkerungsdichte und Postleitzahl am 31.12.1999

Schlüssel- nummer	Land, Reg.-Bezirk, Kreis, Gemeinde	Fläche km 2	Bevölkerung	Ein- wohner je km2	Post- leitzahl 1)
09 7 77	Ostallgäu Sitz: Marktoberdorf, Stadt				
09 7 77 111	Aitrang.....	30,71	1 942	63	87648
09 7 77 112	Biessenhofen.....	27,02	4 036	149	87640
09 7 77 114	Baisweil.....	26,28	1 296	49	87650
09 7 77 118	Bidingen.....	36,34	1 620	45	87651
09 7 77 121	Buchloe, Stadt.....	36,16	11 057	306	86807
09 7 77 124	Eggenthal.....	28,10	1 284	46	87653
09 7 77 125	Eisenberg.....	13,64	1 173	86	87637
09 7 77 128	Friesenried.....	22,24	1 541	69	87654
09 7 77 129	Füssen, Stadt.....	43,49	13 674	314	87629
09 7 77 130	Germaringen.....	22,88	3 668	160	87656
09 7 77 131	Görisried.....	23,15	1 201	52	87657
09 7 77 135	Hopferau.....	13,20	1 062	80	87659
09 7 77 138	Günzach.....	23,49	1 432	61	87634
09 7 77 139	Irsee, Markt.....	17,47	1 360	78	87660
09 7 77 140	Jengen.....	33,74	2 257	67	86860
09 7 77 141	Kaltental, Markt.....	22,14	1 583	71	87662
09 7 77 144	Kraftisried.....	16,22	771	48	87647
09 7 77 145	Lamerdingen.....	34,25	1 728	50	86862
09 7 77 147	Lechbruck am See.....	17,25	2 522	146	86983
09 7 77 149	Lengenwang.....	19,62	1 330	68	87663
09 7 77 151	Marktoberdorf, Stadt.....	95,25	18 395	193	87616
09 7 77 152	Mauerstetten.....	16,55	2 751	166	87665
09 7 77 153	Nesselwang, Markt.....	29,53	3 571	121	87484
09 7 77 154	Obergünzburg, Markt.....	46,69	6 275	134	87634
09 7 77 155	Oberostendorf.....	21,03	1 256	60	86869
09 7 77 157	Osterzell.....	10,82	657	61	87662
09 7 77 158	Pforzen.....	23,69	1 994	84	87666
09 7 77 159	Pfronten.....	62,38	7 529	121	87459
09 7 77 163	Rieden am Forggensee.....	13,19	1 161	88	87669
09 7 77 164	Rieden.....	8,40	1 390	165	87668
09 7 77 165	Ronsberg, Markt.....	16,53	1 713	104	87671
09 7 77 166	Roßhaupten.....	39,10	2 075	53	87672
09 7 77 167	Ruderatshofen.....	33,52	1 664	50	87674
09 7 77 168	Rückholz.....	17,21	827	48	87494
09 7 77 169	Schwangau.....	75,93	3 340	44	87645
09 7 77 170	Seeg.....	50,06	2 811	56	87637
09 7 77 171	Stöten a. Auerberg.....	40,76	1 897	47	87675
09 7 77 172	Stöttwang.....	19,79	1 761	89	87677
09 7 77 173	Halblech.....	125,53	3 485	28	87642
09 7 77 175	Unterthingau, Markt.....	45,23	2 600	57	87647
09 7 77 176	Untrasried.....	25,75	1 443	56	87496
09 7 77 177	Waal, Markt.....	27,93	2 013	72	86875
09 7 77 179	Wald.....	17,97	994	55	87616
09 7 77 182	Westendorf.....	11,93	1 774	149	87679
09 7 77 183	Rettenbach am Auerberg.....	12,92	737	57	87675
	zusammen ...	1 395,08	130 650	94	X
09 7 78	Unterallgäu Sitz: Mindelheim, Stadt				
09 7 78 111	Amberg.....	10,95	1 279	117	86854
09 7 78 113	Apfeltrach.....	15,03	926	62	87742
09 7 78 115	Babenhausen, Markt.....	27,23	5 315	195	87727
09 7 78 116	Bad Wörishofen, Stadt.....	57,79	13 448	233	86825
09 7 78 118	Benningen.....	11,17	2 090	187	87734
09 7 78 119	Böhen.....	20,52	717	35	87736
09 7 78 120	Boos.....	17,65	1 890	107	87737
09 7 78 121	Breitenbrunn.....	41,92	2 330	56	87739
09 7 78 123	Buxheim.....	10,24	2 879	281	87740

3 Gemeinden in systematischer Ordnung mit Schlüsselnummer, Fläche, Bevölkerung,  
Bevölkerungsdichte und Postleitzahl am 31.12.1999

Schlüssel- nummer	Land, Reg.-Bezirk, Kreis, Gemeinde	Fläche km 2	Bevölkerung	Ein- wohner je km2	Post- leit- zahl 1)
09 7 78 127	Dirlewang, Markt.....	23,30	2 098	90	87742
09 7 78 130	Egg a.d. Günz.....	20,65	1 105	54	87743
09 7 78 134	Eppishausen.....	39,50	1 880	48	87745
09 7 78 136	Erkheim, Markt.....	32,18	2 906	90	87746
09 7 78 137	Ettringen.....	41,52	3 468	84	86833
09 7 78 139	Fellheim.....	5,08	1 210	238	87748
09 7 78 144	Bad Grönenbach, Markt.....	42,03	5 091	121	87730
09 7 78 149	Hawangen.....	14,50	1 222	84	87749
09 7 78 150	Heimertingen.....	13,88	1 654	119	87751
09 7 78 151	Holzgünz.....	12,10	1 008	83	87752
09 7 78 157	Kirchhaslach.....	32,04	1 270	40	87755
09 7 78 158	Kirchheim i. Schw., Markt.....	31,95	2 591	81	87757
09 7 78 161	Kronburg.....	20,19	1 671	83	87758
09 7 78 162	Lachen.....	13,34	1 277	96	87760
09 7 78 163	Lauben.....	18,38	1 282	70	87761
09 7 78 164	Lautrach.....	8,07	1 151	143	87763
09 7 78 165	Legau, Markt.....	36,35	3 033	83	87764
09 7 78 168	Markt Rettenbach, Markt.....	51,45	3 652	71	87733
09 7 78 169	Markt Wald, Markt.....	30,82	2 274	74	86865
09 7 78 171	Memmingerberg.....	6,09	2 545	418	87766
09 7 78 173	Mindelheim, Stadt.....	56,45	13 942	247	87719
09 7 78 177	Niederrieden.....	13,90	1 210	87	87767
09 7 78 180	Kamlach.....	26,73	1 748	65	87754
09 7 78 183	Oberrieden.....	20,82	1 237	59	87769
09 7 78 184	Oberschöneck.....	18,28	950	52	87770
09 7 78 186	Ottobeuren, Markt.....	55,85	7 936	142	87724
09 7 78 187	Pfaffenhausen, Markt.....	21,11	2 264	107	87772
09 7 78 188	Pleß.....	15,06	839	56	87773
09 7 78 190	Salgen.....	23,30	1 479	63	87775
09 7 78 196	Sontheim.....	26,48	2 439	92	87776
09 7 78 199	Stetten.....	15,71	1 343	85	87778
09 7 78 202	Trunkelsberg.....	1,90	1 729	910	87779
09 7 78 203	Türkheim, Markt.....	31,55	6 499	206	86842
09 7 78 204	Tussenhausen, Markt.....	41,79	2 874	69	86874
09 7 78 205	Ungerhausen.....	7,02	1 032	147	87781
09 7 78 207	Unteregg.....	23,70	1 351	57	87782
09 7 78 209	Rammingen.....	19,27	1 309	68	86871
09 7 78 214	Westerheim.....	21,17	2 060	97	87784
09 7 78 216	Wiedergeltlingen.....	11,60	1 278	110	86879
09 7 78 217	Winterrieden.....	9,79	874	89	87785
09 7 78 218	Wolfertschwenden.....	14,26	1 744	122	87787
09 7 78 219	Woringen.....	17,54	1 628	93	87789
09 7 78 221	Kettershausen.....	26,73	1 746	65	86498
09 7 78 444	Unteraligau, 1 gemfr. Gebiet.....	3,26	-	-	-
	zusammen ...	1 229,19	132 773	108	X
09 7 79	Donau-Ries				
	Sitz: Donauwörth, Stadt				
09 7 79 111	Alerheim.....	23,37	1 675	72	86733
09 7 79 112	Amerdingen.....	19,10	852	45	86735
09 7 79 115	Asbach-Bäumenheim.....	11,89	4 143	348	86663
09 7 79 117	Auhausen.....	15,55	1 113	72	86736
09 7 79 126	Buchdorf.....	16,80	1 509	90	86675
09 7 79 129	Daiting.....	25,44	787	31	86653
09 7 79 130	Deiningen.....	15,32	1 826	119	86738
09 7 79 131	Donauwörth, Stadt.....	77,00	17 720	230	86609
09 7 79 136	Ederheim.....	16,57	1 125	68	86739
09 7 79 138	Ehingen a. Ries.....	15,64	814	52	86741
09 7 79 146	Forheim.....	23,26	607	26	86735
09 7 79 147	Fremdingen.....	50,07	2 198	44	86742
09 7 79 148	Fünfstetten.....	26,72	1 390	52	86681
09 7 79 149	Genderkingen.....	11,68	1 175	101	86682

3 Gemeinden in systematischer Ordnung mit Schlüsselnummer, Fläche, Bevölkerung, Bevölkerungsdichte und Postleitzahl am 31.12.1999

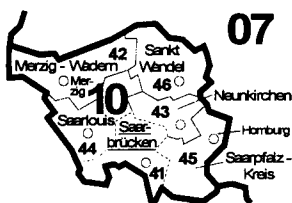
Schlüssel- nummer	Land, Reg.-Bezirk, Kreis, Gemeinde	Fläche km 2	Bevölkerung	Ein- wohner je km2	Post- leit- zahl 1)
09 7 79 154	Hainsfarth.....	17,55	1 517	86	86744
09 7 79 155	Harburg (Schwaben), Stadt.....	73,17	5 782	79	86655
09 7 79 162	Hohenaltheim.....	17,82	626	35	86745
09 7 79 163	Holzheim.....	19,62	1 145	58	86684
09 7 79 167	Huisheim.....	22,78	1 636	72	86685
09 7 79 169	Kaisheim, Markt.....	41,56	4 144	100	86687
09 7 79 176	Mainingen.....	14,16	1 224	86	86747
09 7 79 177	Marktoffingen.....	13,60	1 371	101	86748
09 7 79 178	Marxheim.....	46,59	2 675	57	86688
09 7 79 180	Megesheim.....	12,53	871	70	86750
09 7 79 181	Mertingen.....	38,42	3 538	92	86690
09 7 79 184	Mönchsdeggingen.....	32,08	1 542	48	86751
09 7 79 185	Möttlingen.....	31,83	2 428	76	86753
09 7 79 186	Monheim, Stadt.....	69,35	4 776	69	86653
09 7 79 187	Münster.....	16,20	1 028	63	86692
09 7 79 188	Munningen.....	22,78	1 820	80	86754
09 7 79 192	Niederschönenfeld.....	14,39	1 337	93	86694
09 7 79 194	Nördlingen, Stadt.....	68,11	19 582	288	86720
09 7 79 196	Oberndorf a. Lech.....	19,36	2 312	119	86698
09 7 79 197	Oettingen i. Bay., Stadt.....	34,21	5 305	155	86732
09 7 79 198	Otting.....	13,40	759	57	86700
09 7 79 201	Rain, Stadt.....	77,12	8 181	106	86641
09 7 79 203	Reimlingen.....	9,54	1 261	132	86756
09 7 79 206	Rögling.....	10,73	696	65	86703
09 7 79 217	Tagmersheim.....	15,95	1 084	68	86704
09 7 79 218	Tapfheim.....	44,45	4 031	91	86660
09 7 79 224	Wallerstein, Markt.....	19,45	3 310	170	86757
09 7 79 226	Wechingen.....	24,02	1 384	58	86759
09 7 79 228	Wemding, Stadt.....	31,69	5 683	179	86650
09 7 79 231	Wolferstadt.....	30,70	1 103	36	86709
09 7 79 444	Donau-Ries, 3 gemfr. Gebiete.....	23,35	-	-	-
	zusammen ...	1 274,92	129 085	101	X
09 7 80	Oberallgäu Sitz: Sonthofen, Stadt				
09 7 80 112	Altusried, Markt.....	91,67	9 708	106	87452
09 7 80 113	Balderschwang.....	41,56	193	5	87538
09 7 80 114	Betzgau.....	29,27	2 758	94	87488
09 7 80 115	Blaichach.....	50,19	5 554	111	87544
09 7 80 116	Bolsterlang.....	20,33	1 020	50	87538
09 7 80 117	Buchenberg, Markt.....	58,10	3 968	68	87474
09 7 80 118	Burgberg i. Allgäu.....	15,99	3 233	202	87545
09 7 80 119	Dietmannsried, Markt.....	53,67	7 413	138	87463
09 7 80 120	Durach.....	20,74	6 300	304	87471
09 7 80 121	Fischen i. Allgäu.....	13,59	2 858	210	87538
09 7 80 122	Haldenwang.....	26,69	3 474	130	87490
09 7 80 123	Hindelang, Markt.....	137,22	4 862	35	87541
09 7 80 124	Immenstadt i. Allgäu, Stadt.....	81,51	14 017	172	87509
09 7 80 125	Lauben.....	8,41	3 103	369	87493
09 7 80 127	Missen-Wilhams.....	34,96	1 385	40	87547
09 7 80 128	Oy-Mittelberg.....	60,24	4 340	72	87466
09 7 80 131	Obermaiselstein.....	25,00	861	34	87538
09 7 80 132	Oberstaußen, Markt.....	125,83	7 060	56	87534
09 7 80 133	Oberstdorf, Markt.....	230,06	10 060	44	87561
09 7 80 134	Ofterschwang.....	19,56	1 869	96	87527
09 7 80 137	Rettenberg.....	60,08	3 879	65	87549
09 7 80 139	Sonthofen, Stadt.....	46,62	21 346	458	87527
09 7 80 140	Sulzberg, Markt.....	41,03	4 377	107	87477
09 7 80 143	Waltenhofen.....	59,79	8 800	147	87448
09 7 80 144	Weitnau, Markt.....	65,22	5 079	78	87480
09 7 80 145	Wertach, Markt.....	45,59	2 330	51	87497
09 7 80 146	Wiggensbach, Markt.....	31,83	4 487	141	87487

3 Gemeinden in systematischer Ordnung mit Schlüsselnummer, Fläche, Bevölkerung,  
Bevölkerungsdichte und Postleitzahl am 31.12.1999

Schlüssel- nummer	Land, Reg.-Bezirk, Kreis, Gemeinde	Fläche km 2	Bevölkerung	Ein- wohner je km2	Post- leit- zahl 1)
09 7 80 147	Wildpoldsried.....	21,35	2 385	112	87499
09 7 80 444	Oberallgäu, 1 gemfr. Gebiet.....	12,03	-	-	-
	zusammen ...	1 528,13	146 719	96	X
09 7	Reg.-Bez. insgesamt ..	9 992,22	1 745 576	175	X
09	Land insgesamt ..	70 547,81	12 154 967	172	X

# 10 SAARLAND

Verwaltungsgrenzen nach dem Stand vom 31.12.1999



Schlüsselnummern    Grenzen    Verwaltungssitze<sup>1)</sup>

Land:    **10**    ———    Saarbrücken  
Landkreis:    51    ———    ○  
Kreisfreie Stadt:    01    .....   

<sup>1)</sup> Verwaltungssitze der Kreise sind nur benannt, wenn sie nicht mit dem Namen des Kreises übereinstimmen.



3 Gemeinden in systematischer Ordnung mit Schlüsselnummer, Fläche, Bevölkerung,  
Bevölkerungsdichte und Postleitzahl am 31.12.1999

Schlüssel- nummer	Land, Reg.-Bezirk, Kreis, Gemeinde	Fläche km 2	Bevölkerung	Ein- wohner je km2	Post- leitz- zahl 1)
10	Saarland				
	Landkreise				
10 0 41	Stadtverband Saarbrücken Sitz: Saarbrücken, Landeshauptstadt				
10 0 41 100	Saarbrücken, Landeshauptstadt.....	167,07	183 836	1 100	66111 *
10 0 41 511	Friedrichsthal, Stadt.....	9,07	11 906	1 313	66299
10 0 41 512	Großrosseln.....	25,20	9 611	381	66352
10 0 41 513	Heusweiler.....	39,94	20 030	502	66265
10 0 41 514	Kleinblittersdorf.....	27,29	13 090	480	66271
10 0 41 515	Püttlingen, Stadt.....	23,94	20 679	864	66346
10 0 41 516	Quierschied.....	20,21	14 958	740	66287
10 0 41 517	Riegelsberg.....	14,70	15 375	1 046	66292
10 0 41 518	Sulzbach/ Saar, Stadt.....	16,12	19 099	1 185	66280
10 0 41 519	Völklingen, Stadt.....	67,06	43 232	645	66333
	zusammen ...	410,60	351 816	857	X
10 0 42	Merzig-Wadern Sitz: Merzig, Kreisstadt				
10 0 42 111	Beckingen.....	51,66	16 127	312	66701
10 0 42 112	Losheim am See.....	96,79	16 619	172	66679
10 0 42 113	Merzig, Kreisstadt.....	108,79	30 911	284	66663
10 0 42 114	Mettlach.....	78,08	12 255	157	66693
10 0 42 115	Perl.....	75,07	6 295	84	66706
10 0 42 116	Wadern, Stadt.....	110,97	17 233	155	66687
10 0 42 117	Weiskirchen.....	33,64	6 416	191	66709
	zusammen ...	555,00	105 856	191	X
10 0 43	Neunkirchen Sitz: Neunkirchen, Kreisstadt				
10 0 43 111	Eppelborn.....	47,03	18 528	394	66571
10 0 43 112	Illingen.....	36,08	19 058	528	66557
10 0 43 113	Merchweiler.....	12,78	11 106	869	66589
10 0 43 114	Neunkirchen, Kreisstadt.....	75,05	51 286	683	66538 *
10 0 43 115	Ottweiler, Stadt.....	45,51	15 562	342	66564
10 0 43 116	Schiffweiler.....	21,32	17 746	832	66578
10 0 43 117	Spiesen-Elversberg.....	11,40	14 783	1 297	66583
	zusammen ...	249,17	148 069	594	X
10 0 44	Saarlouis Sitz: Saarlouis, Kreisstadt				
10 0 44 111	Dillingen/ Saar, Stadt.....	22,07	21 635	980	66763
10 0 44 112	Lebach, Stadt.....	64,15	21 683	338	66822
10 0 44 113	Nalbach.....	22,43	9 706	433	66809
10 0 44 114	Rehlingen-Siersburg.....	61,16	15 852	259	66780
10 0 44 115	Saarlouis, Kreisstadt.....	43,27	38 063	880	66740
10 0 44 116	Saarwellingen.....	41,65	14 085	338	66793
10 0 44 117	Schmelz.....	58,64	17 465	298	66839
10 0 44 118	Schwalbach.....	27,33	18 962	694	66773
10 0 44 119	Überherrn.....	34,30	12 137	354	66802
10 0 44 120	Wadgassen.....	25,93	18 782	724	66787
10 0 44 121	Wallerfangen.....	42,17	9 884	234	66798
10 0 44 122	Bous.....	7,61	7 586	997	66359
10 0 44 123	Ensdorf.....	8,39	6 719	801	66806
	zusammen ...	459,10	212 559	463	X

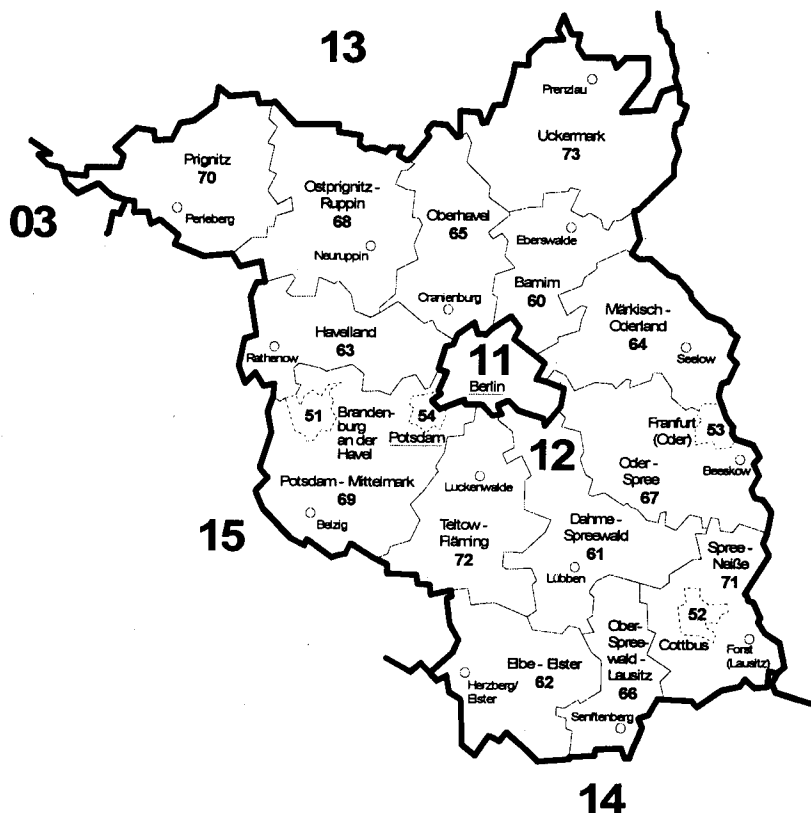
3 Gemeinden in systematischer Ordnung mit Schlüsselnummer, Fläche, Bevölkerung,  
Bevölkerungsdichte und Postleitzahl am 31.12.1999

Schlüssel- nummer	Land, Reg.-Bezirk, Kreis, Gemeinde	Fläche km 2	Bevölkerung	Ein- wohner je km2	Post- leitz- zahl 1)
10 0 45	Saarpfalz-Kreis Sitz: Homburg, Kreisstadt				
10 0 45 111	Bexbach, Stadt.....	31,09	19 255	619	66450
10 0 45 112	Blieskastel, Stadt.....	109,95	23 160	211	66440
10 0 45 113	Gersheim.....	57,47	7 206	125	66453
10 0 45 114	Homburg, Kreisstadt.....	82,64	45 830	555	66424
10 0 45 115	Kirkel.....	31,38	10 145	323	66459
10 0 45 116	Mandelbachtal.....	57,71	11 815	205	66399
10 0 45 117	Sankt Ingbert, Stadt.....	49,95	40 214	805	66386
	zusammen ...	420,19	157 625	375	X
10 0 46	Sankt Wendel Sitz: Sankt Wendel, Kreisstadt				
10 0 46 111	Freisen.....	48,04	8 874	185	66629
10 0 46 112	Marpingen.....	39,67	11 855	299	66646
10 0 46 113	Namborn.....	26,00	7 616	293	66640
10 0 46 114	Nohfelden.....	100,71	10 816	107	66625
10 0 46 115	Nonnweiler.....	66,71	9 288	139	66620
10 0 46 116	Oberthal.....	23,86	6 610	277	66649
10 0 46 117	Sankt Wendel, Kreisstadt.....	113,53	27 174	239	66606
10 0 46 118	Tholey.....	57,56	13 343	232	66636
	zusammen ...	476,08	95 576	201	X
10	Land insgesamt ..	2 570,14	1 071 501	417	X



# 11 BERLIN UND 12 BRANDENBURG

Verwaltungsgrenzen nach dem Stand vom 31.12.1999



Schlüsselnummern Grenzen Verwaltungssitze<sup>1)</sup>

Land:	<b>11</b>	—	Berlin
Land:	<b>12</b>	—	Potsdam
Landkreis:	60	—	○
Kreisfreie Stadt:	51	—	

<sup>1)</sup> Verwaltungssitze der Kreise sind nur benannt, wenn sie nicht mit dem Namen des Kreises übereinstimmen.

Statistisches Bundesamt 2000 - 07 - 0530



3 Gemeinden in systematischer Ordnung mit Schlüsselnummer, Fläche, Bevölkerung,  
Bevölkerungsdichte und Postleitzahl am 31.12.1999

Schlüssel- nummer	Land, Reg.-Bezirk, Kreis, Gemeinde	Fläche km 2	Bevölkerung	Ein- wohner je km2	Post- leit- zahl 1)
11	Berlin				
11 1 00 000	Berlin-West, Stadt.....	485,74	2 117 376	4 359	10178 *
11 2 00 000	Berlin-Ost, Stadt.....	405,67	1 269 291	3 129	10178 *
11	Land insgesamt ..	891,41	3 386 667	3 799	X

3 Gemeinden in systematischer Ordnung mit Schlüsselnummer, Fläche, Bevölkerung,  
Bevölkerungsdichte und Postleitzahl am 31.12.1999

Schlüssel- nummer	Land, Reg.-Bezirk, Kreis, Gemeinde	Fläche km 2	Bevölkerung	Ein- wohner je km2	Post- leit- zahl 1)
12	Brandenburg				
	Kreisfreie Städte				
12 0 51 000	Brandenburg an der Havel, Stadt.....	207,91	78 958	380	14770 *
12 0 52 000	Cottbus, Stadt.....	150,36	110 894	738	03046 *
12 0 53 000	Frankfurt (Oder), Stadt.....	147,63	73 832	500	15230 *
12 0 54 000	Potsdam, Stadt.....	109,37	128 983	1 179	14461 *
	zusammen ...	615,27	392 667	638	X
	Landkreise				
12 0 60	Barnim				
	Sitz: Eberswalde, Stadt				
12 0 60 004	Ahrensfelde.....	7,07	3 557	503	16356
12 0 60 008	Altenhof.....	2,03	599	295	16244
12 0 60 012	Althüttendorf.....	13,10	700	53	16247
12 0 60 016	Basdorf.....	13,35	4 350	326	16352
12 0 60 020	Bernau bei Berlin, Stadt.....	56,11	24 643	439	16321
12 0 60 024	Biesenthal, Stadt.....	51,85	4 981	96	16359
12 0 60 028	Blumberg.....	26,05	2 187	84	16356
12 0 60 032	Börnigke.....	13,27	447	34	16321
12 0 60 034	Breydin.....	34,63	817	24	16230
12 0 60 036	Britz.....	15,34	2 378	155	16230
12 0 60 040	Brodowin.....	13,78	416	30	16230
12 0 60 045	Chorin.....	84,08	1 871	22	16230
12 0 60 048	Danewitz.....	8,57	239	28	16321
12 0 60 052	Eberswalde, Stadt.....	58,04	45 484	784	16225 *
12 0 60 056	Eiche.....	4,62	1 731	375	16356
12 0 60 065	Finowfurt.....	64,49	7 307	113	16244
12 0 60 068	Friedrichswalde.....	12,69	761	60	16247
12 0 60 076	Groß Schönebeck (Schorfheide).....	170,41	2 418	14	16348
12 0 60 080	Groß-Ziethen.....	15,67	286	18	16247
12 0 60 088	Hirschfelde.....	17,17	290	17	16356
12 0 60 092	Hohenfinow.....	22,04	571	26	16248
12 0 60 096	Hohensaaten.....	21,90	867	40	16248
12 0 60 100	Joachimsthal, Stadt.....	120,04	3 476	29	16247
12 0 60 104	Klein Ziethen.....	8,65	218	25	16247
12 0 60 108	Klosterfelde.....	17,19	3 095	180	16348
12 0 60 112	Krummensee.....	9,73	322	33	16356
12 0 60 116	Ladeburg.....	17,75	1 869	105	16321
12 0 60 120	Lanke.....	33,20	652	20	16359
12 0 60 128	Liepe.....	10,85	805	74	16248
12 0 60 132	Lindenberg.....	10,52	1 666	158	16321
12 0 60 136	Lobetal.....	7,97	711	89	16321
12 0 60 144	Lüdersdorf.....	7,33	322	44	16248
12 0 60 148	Lunow.....	20,91	1 104	53	16248
12 0 60 152	Marlenwerder.....	19,40	900	46	16348
12 0 60 156	Mehrow.....	9,49	499	53	16356
12 0 60 161	Meichow.....	51,53	1 044	20	16230
12 0 60 168	Neugrimnitz.....	5,56	85	15	16247
12 0 60 172	Niederfinow.....	13,29	703	53	16248
12 0 60 176	Oderberg, Stadt.....	35,31	2 760	78	16248
12 0 60 180	Parlow-Glambeck.....	32,19	193	6	16247
12 0 60 184	Parstein.....	9,58	304	32	16248
12 0 60 188	Prenden.....	19,25	415	22	16348
12 0 60 192	Rüdnitz.....	13,80	1 777	129	16321

3 Gemeinden in systematischer Ordnung mit Schlüsselnummer, Fläche, Bevölkerung, Bevölkerungsdichte und Postleitzahl am 31.12.1999

Schlüssel- nummer	Land, Reg.-Bezirk, Kreis, Gemeinde	Fläche km 2	Bevölkerung	Ein- wohner je km2	Post- leit- zahl 1)
12 0 60 196	Ruhlsdorf.....	18,93	488	26	16348
12 0 60 204	Schönerlinde.....	11,54	920	80	16352
12 0 60 208	Schönfeld.....	17,96	415	23	16356
12 0 60 212	Schönow.....	8,63	4 836	560	16321
12 0 60 216	Schönwalde.....	22,54	1 888	84	16352
12 0 60 220	Schwanebeck.....	12,84	4 214	328	16341
12 0 60 224	Seefeld.....	17,54	1 669	95	16356
12 0 60 232	Serwest.....	23,72	342	14	16230
12 0 60 236	Sophienstädt.....	0,79	264	334	16348
12 0 60 244	Stolzenhagen.....	14,60	1 224	84	16348
12 0 60 248	Stolzenhagen.....	12,78	223	17	16248
12 0 60 250	Sydower Fließ.....	32,31	921	29	16356
12 0 60 256	Tiefensee.....	9,92	264	27	16259
12 0 60 268	Wandlitz.....	16,03	4 303	268	16348
12 0 60 272	Weesow.....	11,19	217	19	16356
12 0 60 280	Werneuchen, Stadt.....	19,88	3 459	174	16356
12 0 60 284	Willmersdorf.....	12,95	300	23	16356
12 0 60 288	Zepernick.....	13,00	11 089	853	16341
12 0 60 292	Zerpenschleuse.....	17,42	1 058	61	16348
	zusammen ...	1 494,37	167 914	112	X
12 0 61	Dahme-Spreewald				
	Sitz: Lübben, Stadt				
12 0 61 004	Alt Zauche.....	26,27	459	17	15913
12 0 61 008	Alt-Schadow.....	14,53	284	20	15910
12 0 61 012	Beesdau.....	11,22	251	22	15926
12 0 61 018	Berstequell.....	26,18	584	22	15926
12 0 61 020	Bestensee.....	19,81	5 480	277	15741
12 0 61 024	Biebersdorf.....	18,96	394	21	15913
12 0 61 028	Bindow.....	7,30	733	100	15754
12 0 61 036	Blossin.....	12,87	238	18	15754
12 0 61 044	Briesen.....	17,98	323	18	15757
12 0 61 048	Briesensee.....	19,01	248	13	15913
12 0 61 052	Brusendorf.....	10,05	401	40	15749
12 0 61 056	Butzen.....	13,09	251	19	15913
12 0 61 060	Byhleguhre.....	22,62	733	32	15913
12 0 61 064	Byhlen.....	12,84	153	12	15913
12 0 61 068	Cahnsdorf.....	9,22	499	54	15926
12 0 61 072	Caminchen.....	4,46	217	49	15913
12 0 61 076	Dannenreich.....	3,30	335	102	15754
12 0 61 080	Diepensee.....	5,54	315	57	15831
12 0 61 084	Doberburg.....	10,67	131	12	15868
12 0 61 088	Dolgenbrodt.....	6,92	317	46	15754
12 0 61 092	Dollgen.....	6,80	148	22	15913
12 0 61 096	Drahnisdorf.....	14,90	480	32	15938
12 0 61 100	Duben.....	23,03	575	25	15926
12 0 61 104	Dürrenhofe.....	10,35	298	29	15910
12 0 61 112	Eichwalde.....	2,80	5 720	2 043	15732
12 0 61 116	Falkenberg.....	4,49	196	44	15926
12 0 61 120	Falkenhain.....	12,02	249	21	15938
12 0 61 124	Freesdorf.....	2,95	56	19	15926
12 0 61 128	Freidorf.....	23,09	176	8	15757
12 0 61 132	Freiwalde.....	9,79	362	37	15910
12 0 61 136	Friedersdorf.....	17,77	1 810	102	15754
12 0 61 144	Gallun.....	7,83	572	73	15749
12 0 61 156	Glienig.....	24,32	317	13	15936
12 0 61 160	Glietz.....	8,37	82	10	15913
12 0 61 164	Goßßen, Stadt.....	41,84	2 379	57	15938
12 0 61 168	Görlsdorf.....	15,64	899	57	15926
12 0 61 176	Goßmar.....	17,08	546	32	15926
12 0 61 180	Goyatz.....	24,30	690	28	15913
12 0 61 184	Gräbendorf.....	38,71	626	16	15741

3 Gemeinden in systematischer Ordnung mit Schlüsselnummer, Fläche, Bevölkerung,  
Bevölkerungsdichte und Postleitzahl am 31.12.1999

Schlüssel- nummer	Land, Reg.-Bezirk, Kreis, Gemeinde	Fläche km 2	Bevölkerung	Ein- wohner je km2	Post- leitz- zahl 1)
12 0 61 188	Gröditsch.....	11,46	489	43	15910
12 0 61 192	Groß Köris.....	41,85	1 803	43	15746
12 0 61 196	Groß Leine.....	8,40	221	26	15913
12 0 61 200	Groß Leuthen.....	15,96	739	46	15913
12 0 61 204	Groß Wasserburg.....	20,01	200	10	15910
12 0 61 208	Großziethen.....	16,40	5 012	306	15831
12 0 61 212	Gussow.....	11,42	420	37	15754
12 0 61 216	Halbe.....	24,80	1 482	60	15757
12 0 61 218	Heideblick.....	42,85	1 761	41	15926
12 0 61 220	Hohenbrück-Neu Schadow.....	13,07	275	21	15910
12 0 61 224	Jamlitz.....	19,03	438	23	15868
12 0 61 228	Jessern.....	7,44	289	39	15913
12 0 61 232	Jetsch.....	7,69	206	27	15938
12 0 61 236	Kablow.....	7,16	782	109	15758
12 0 61 244	Kasel-Golzig.....	18,62	501	27	15938
12 0 61 248	Kiekebusch.....	10,85	201	19	15749
12 0 61 252	Klein Leine.....	10,75	159	15	15913
12 0 61 256	Kolberg.....	5,29	325	61	15752
12 0 61 260	Königs Wusterhausen, Stadt.....	15,85	17 351	1 095	15711
12 0 61 264	Krausnick.....	34,52	448	13	15910
12 0 61 272	Krugau.....	15,63	244	16	15913
12 0 61 280	Kuschkow.....	13,97	433	31	15910
12 0 61 284	Laasow.....	6,58	162	25	15913
12 0 61 288	Lamsfeld-Groß Liebitz.....	53,72	174	3	15913
12 0 61 296	Leeskow.....	8,33	100	12	15868
12 0 61 300	Leibchel.....	8,22	191	23	15913
12 0 61 304	Leibsch.....	7,16	236	33	15910
12 0 61 308	Lieberose, Stadt.....	61,83	1 662	27	15868
12 0 61 312	Löpten.....	26,13	347	13	15757
12 0 61 316	Lübben/Spreewald, Stadt.....	118,93	15 095	127	15907
12 0 61 320	Luckau, Stadt.....	112,23	7 820	70	15926
12 0 61 328	Märkisch Buchholz, Stadt.....	24,65	871	35	15748
12 0 61 332	Mittenwalde, Stadt.....	19,09	2 167	114	15749
12 0 61 336	Mochow.....	15,38	135	9	15913
12 0 61 340	Motzen.....	12,59	1 059	84	15741
12 0 61 344	Münchehofe.....	61,87	587	9	15748
12 0 61 348	Neu Lübbenau.....	9,10	439	48	15910
12 0 61 352	Neu Zauche.....	16,20	858	53	15913
12 0 61 356	Neuendorf am See.....	9,54	247	26	15910
12 0 61 360	Niederlehme.....	9,29	2 848	307	15751
12 0 61 364	Niewitz.....	14,27	382	27	15910
12 0 61 368	Oderin.....	12,21	263	22	15757
12 0 61 372	Pätz.....	17,97	758	42	15741
12 0 61 376	Pitschen-Pickel.....	12,39	258	21	15926
12 0 61 380	Plattkow.....	9,64	63	7	15848
12 0 61 384	Pretschen.....	17,19	347	20	15910
12 0 61 388	Prieros.....	7,62	939	123	15752
12 0 61 392	Ragow.....	13,50	1 732	128	15749
12 0 61 396	Reichwalde.....	5,24	185	35	15938
12 0 61 400	Ressen-Zaue.....	12,96	285	22	15913
12 0 61 404	Rietzneuendorf-Friedrichshof.....	17,37	518	30	15910
12 0 61 412	Sacrow-Waldow.....	16,31	193	12	15913
12 0 61 416	Schenkendorf.....	8,03	1 139	142	15711
12 0 61 420	Schiebsdorf.....	6,42	119	19	15938
12 0 61 424	Schlabendorf.....	12,04	298	25	15926
12 0 61 428	Schlepzig.....	30,37	664	22	15910
12 0 61 432	Schönefeld.....	9,66	2 931	303	12529
12 0 61 436	Schönwalde.....	25,30	900	36	15910
12 0 61 440	Schuhlen-Wiese.....	13,90	267	19	15910
12 0 61 444	Schulzendorf.....	9,07	6 810	751	15732
12 0 61 448	Schwerin.....	6,69	677	101	15755
12 0 61 452	Selchow.....	10,34	287	28	15831
12 0 61 456	Sellendorf.....	17,40	376	22	15938

3 Gemeinden in systematischer Ordnung mit Schlüsselnummer, Fläche, Bevölkerung, Bevölkerungsdichte und Postleitzahl am 31.12.1999

Schlüssel- nummer	Land, Reg.-Bezirk, Kreis, Gemeinde	Fläche km 2	Bevölkerung	Ein- wohner je km2	Post- leit- zahl 1)
12 0 61 460	Senzig.....	14,13	2 495	177	15754
12 0 61 468	Speichrow.....	17,04	127	7	15848
12 0 61 472	Staakow.....	10,61	209	20	15910
12 0 61 476	Straupitz.....	21,64	1 203	56	15913
12 0 61 480	Streganz.....	16,66	316	19	15752
12 0 61 484	Teitz.....	10,81	392	36	15806
12 0 61 488	Terpt.....	10,40	224	22	15926
12 0 61 492	Teupitz, Stadt.....	47,99	1 826	38	15755
12 0 61 496	Töpchin.....	16,56	758	46	15755
12 0 61 504	Uckro.....	14,17	571	40	15926
12 0 61 508	Ullersdorf.....	15,40	131	9	15868
12 0 61 512	Walddrehna.....	51,11	1 066	21	15926
12 0 61 516	Waldow/Brand.....	19,55	390	20	15910
12 0 61 521	Waltersdorf.....	20,94	1 722	82	15732
12 0 61 528	Waßmannsdorf.....	7,84	906	116	15831
12 0 61 536	Wernsdorf.....	32,91	1 298	39	15537
12 0 61 540	Wildau.....	9,09	9 269	1 020	15745
12 0 61 548	Wittmannsdorf-Bückchen.....	12,89	341	26	15910
12 0 61 552	Wolzig.....	6,90	539	78	15754
12 0 61 556	Wußwerk.....	6,75	185	27	15913
12 0 61 564	Zeesen.....	9,23	3 243	351	15711
12 0 61 568	Zernsdorf.....	7,25	2 637	364	15758
12 0 61 572	Zeuthen.....	12,66	9 005	711	15738
12 0 61 580	Zöllmersdorf.....	8,24	147	18	15926
12 0 61 584	Zützen.....	21,44	646	30	15938
	zusammen ...	2 260,88	157 341	70	X
12 0 62	Elbe-Elster				
	Sitz: Herzberg/Elster, Stadt				
12 0 62 008	Altenau.....	15,55	259	17	04931
12 0 62 012	Arenzhain.....	8,23	213	26	03253
12 0 62 016	Arnsnesta.....	4,97	231	46	04916
12 0 62 024	Bad Liebenwerda, Stadt.....	138,41	11 483	83	04924
12 0 62 028	Bahnsdorf.....	8,38	177	21	04895
12 0 62 032	Bahren.....	10,56	221	21	03249
12 0 62 052	Beyern.....	13,41	419	31	04895
12 0 62 060	Borken.....	5,84	143	24	04916
12 0 62 068	Breitenau.....	13,02	356	27	03249
12 0 62 072	Brenitz.....	19,52	209	11	03253
12 0 62 076	Brottewitz.....	6,10	393	64	04895
12 0 62 080	Buchhain.....	12,78	406	32	03253
12 0 62 084	Buckau.....	7,49	306	41	04895
12 0 62 088	Crinitz.....	10,24	1 353	132	03246
12 0 62 092	Doberlug-Kirchhain, Stadt.....	57,13	8 018	140	03253
12 0 62 100	Döllingen.....	8,49	462	54	04928
12 0 62 108	Drasdo.....	5,78	184	32	04938
12 0 62 112	Dübrichen.....	5,89	215	37	03253
12 0 62 120	Eichholz-Dröbzig.....	17,39	383	22	03238
12 0 62 124	Elsterwerda, Stadt.....	40,55	10 334	255	04910
12 0 62 128	Falkenberg/Elster, Stadt.....	19,04	5 987	314	04895
12 0 62 132	Fermerswalde.....	3,82	197	52	04895
12 0 62 136	Fichtenberg.....	11,91	601	50	04931
12 0 62 140	Finsterwalde, Stadt.....	76,92	20 482	266	03238
12 0 62 144	Fischwasser.....	14,14	221	16	03238
12 0 62 152	Frankenhain.....	11,71	159	14	04936
12 0 62 156	Freileben.....	16,14	325	20	04936
12 0 62 160	Friedersdorf.....	6,15	195	32	03253
12 0 62 164	Friedersdorf.....	4,83	122	25	04916
12 0 62 168	Gahro.....	11,59	204	18	03246
12 0 62 172	Göllnitz.....	14,19	335	24	03238
12 0 62 176	Gorden.....	22,23	652	29	03238
12 0 62 180	Goßmar.....	13,16	473	36	03249

3 Gemeinden in systematischer Ordnung mit Schlüsselnummer, Fläche, Bevölkerung,  
Bevölkerungsdichte und Postleitzahl am 31.12.1999

Schlüssel- nummer	Land, Reg.-Bezirk, Kreis, Gemeinde	Fläche km 2	Bevölkerung	Ein- wohner je km2	Post- leit- zahl 1)
12 0 62 184	Gräfendorf.....	9,99	399	40	04916
12 0 62 192	Gröbitz.....	4,93	253	51	03238
12 0 62 196	Gröden.....	22,16	1 704	77	04932
12 0 62 200	Großkrausnik.....	6,72	163	24	03249
12 0 62 204	Großbrössen.....	10,04	461	46	04895
12 0 62 208	Großthiemig.....	20,09	1 295	64	04932
12 0 62 216	Haide.....	10,79	805	75	04910
12 0 62 218	Heideeck.....	48,59	926	19	04916
12 0 62 220	Hennersdorf.....	8,91	321	36	03253
12 0 62 224	Herzberg/Elster, Stadt.....	44,47	8 691	195	04916
12 0 62 228	Hillmersdorf.....	6,71	212	32	04936
12 0 62 232	Hirschfeld.....	20,47	1 539	75	04932
12 0 62 236	Hohenbucko.....	25,12	527	21	04936
12 0 62 240	Hohenleipisch.....	34,81	2 896	83	04934
12 0 62 244	Jagsal.....	8,03	153	19	04936
12 0 62 252	Kahla.....	7,83	362	46	04928
12 0 62 260	Kleinkrausnik.....	8,48	129	15	03249
12 0 62 268	Kolochau.....	7,23	484	67	04936
12 0 62 272	Kölsa.....	15,60	752	48	04895
12 0 62 276	Körba.....	6,14	211	34	04936
12 0 62 280	Koßdorf.....	30,23	894	30	04895
12 0 62 288	Lebusa.....	11,36	437	38	04936
12 0 62 293	Lichterfeld-Schacksdorf.....	40,77	1 385	34	03238
12 0 62 308	Lönsten.....	9,37	170	18	04895
12 0 62 312	Lugau.....	9,50	476	50	03238
12 0 62 316	Mandel.....	4,19	199	47	04916
12 0 62 320	Malitschkendorf.....	6,67	206	31	04936
12 0 62 324	Martinskirchen.....	8,50	347	41	04895
12 0 62 333	Massen-Niederlausitz.....	64,88	2 012	31	03238
12 0 62 336	Merzdorf.....	12,72	1 046	82	04932
12 0 62 340	Mühlberg/Elbe, Stadt.....	16,28	2 813	173	04931
12 0 62 345	Münchhausen.....	19,05	654	34	03238
12 0 62 348	Naundorf.....	15,53	235	15	04936
12 0 62 352	Nexdorf.....	7,69	211	27	03253
12 0 62 356	Oelsig.....	11,30	246	22	04936
12 0 62 360	Oppelhain.....	7,69	462	60	03238
12 0 62 364	Osteroda.....	12,33	274	22	04916
12 0 62 368	Pahlsdorf.....	3,19	291	91	03249
12 0 62 372	Plessa.....	36,10	2 670	74	04928
12 0 62 376	Polzen.....	9,49	336	35	04916
12 0 62 380	Ponnsdorf.....	5,82	146	25	03238
12 0 62 388	Prießen.....	14,03	207	15	03253
12 0 62 392	Prösen.....	9,70	2 307	238	04932
12 0 62 396	Proßmarke.....	17,55	244	14	04936
12 0 62 400	Rahnsdorf.....	3,97	220	55	04916
12 0 62 404	Rehfeld.....	13,43	292	22	04895
12 0 62 408	Reichenhain.....	6,24	368	59	04932
12 0 62 416	Rückersdorf.....	16,98	1 464	86	03238
12 0 62 420	Saathain.....	6,65	604	91	04932
12 0 62 425	Sallgast.....	27,71	1 443	52	03238
12 0 62 440	Schilda.....	8,71	638	73	03253
12 0 62 444	Schlieben, Stadt.....	30,76	2 220	72	04936
12 0 62 448	Schmerkendorf.....	10,28	643	63	04895
12 0 62 453	Schönborn.....	38,46	2 091	54	03253
12 0 62 460	Schönwalde, Stadt.....	24,06	1 052	44	04916
12 0 62 464	Schraden.....	16,49	650	39	04928
12 0 62 468	Sonnenwalde, Stadt.....	9,57	1 113	116	03249
12 0 62 472	Staupitz.....	6,15	567	92	03238
12 0 62 476	Stechau.....	9,31	366	39	04936
12 0 62 484	Stolzenhain a.d. Röder.....	8,29	545	66	04932
12 0 62 486	Themesgrund.....	51,17	1 204	24	04916
12 0 62 488	Trebbus.....	11,95	500	42	03253
12 0 62 492	Tröbitz.....	10,56	955	90	03253



3 Gemeinden in systematischer Ordnung mit Schlüsselnummer, Fläche, Bevölkerung, Bevölkerungsdichte und Postleitzahl am 31.12.1999

Schlüssel- nummer	Land, Reg.-Bezirk, Kreis, Gemeinde	Fläche km 2	Bevölkerung	Ein- wohner je km2	Post- leitzahl 1)
12 0 62 496	Uebigau, Stadt.....	25,68	2 310	90	04938
12 0 62 500	Wahrenbrück, Stadt.....	84,63	3 929	46	04924
12 0 62 504	Wainsdorf.....	4,39	475	108	04932
12 0 62 508	Wehrhain.....	8,17	257	31	04936
12 0 62 512	Werchau.....	8,25	172	21	04916
12 0 62 516	Werenzhain.....	12,83	446	35	03253
12 0 62 520	Wiederau.....	10,45	315	30	04938
12 0 62 526	Wildberg.....	31,32	766	24	04916
12 0 62 540	Zeckerin.....	9,11	335	37	03249
12 0 62 544	Zülisdorf.....	37,19	664	18	04895
	zusammen ...	1 889,37	132 873	70	X
12 0 63	Havelland				
	Sitz: Rathenow, Stadt				
12 0 63 004	Bamme.....	20,62	321	16	14715
12 0 63 008	Barnewitz.....	22,66	352	16	14715
12 0 63 012	Berge.....	16,60	563	34	14641
12 0 63 016	Bergerdamm.....	28,72	513	18	14641
12 0 63 020	Böhne.....	13,00	299	23	14715
12 0 63 024	Börnicken.....	18,73	771	41	14641
12 0 63 028	Brädikow.....	18,57	330	18	14641
12 0 63 032	Bredow.....	19,46	639	33	14641
12 0 63 036	Brieselang.....	17,96	7 199	401	14656
12 0 63 040	Buchow-Karpzow.....	9,53	416	44	14641
12 0 63 044	Buckow bei Nennhausen.....	7,30	109	15	14715
12 0 63 048	Buschow.....	11,41	434	38	14715
12 0 63 052	Bützer.....	6,72	607	90	14715
12 0 63 056	Dallgow-Döberitz.....	56,61	4 960	88	14624
12 0 63 060	Damme.....	7,71	100	13	14715
12 0 63 064	Döberitz.....	19,47	829	43	14727
12 0 63 068	Elstal.....	7,03	2 076	295	14627
12 0 63 072	Etzin.....	8,92	299	34	14641
12 0 63 076	Falkenrehde.....	12,04	746	62	14641
12 0 63 080	Falkensee, Stadt.....	43,25	32 124	743	14612
12 0 63 084	Ferchesar.....	27,96	351	13	14715
12 0 63 088	Friesack, Stadt.....	43,52	2 438	56	14662
12 0 63 092	Garlitz.....	26,66	379	14	14715
12 0 63 096	Görne.....	21,57	173	8	14728
12 0 63 100	Göttlin.....	13,30	503	38	14715
12 0 63 104	Gräningen.....	11,27	237	21	14715
12 0 63 108	Groß Behnitz.....	16,57	575	35	14641
12 0 63 112	Großderschau.....	20,00	590	30	16845
12 0 63 116	Großwudicke.....	37,04	948	26	14715
12 0 63 120	Grünefeld.....	16,48	443	27	14641
12 0 63 124	Grütz.....	16,13	142	9	14715
12 0 63 128	Gülpe.....	9,29	139	15	14715
12 0 63 132	Haage.....	19,38	263	14	14662
12 0 63 136	Hohennauen.....	34,51	740	21	14715
12 0 63 140	Hoppenrade.....	5,80	253	44	14641
12 0 63 144	Jerchel.....	10,05	245	24	14715
12 0 63 148	Ketzin, Stadt.....	30,73	3 976	129	14669
12 0 63 152	Kienberg.....	9,69	500	52	14641
12 0 63 156	Klein Behnitz.....	16,46	204	12	14641
12 0 63 160	Kleßen.....	20,45	316	15	14728
12 0 63 164	Kotzen.....	19,41	379	20	14715
12 0 63 168	Kriele.....	12,68	182	14	14715
12 0 63 172	Landin.....	10,64	103	10	14715
12 0 63 176	Liepe.....	11,00	175	16	14715
12 0 63 180	Lietzow.....	11,80	278	24	14641
12 0 63 184	Markee.....	18,53	931	50	14641
12 0 63 188	Milow.....	16,21	1 539	95	14715
12 0 63 192	Mögelin.....	14,39	1 328	92	14715

3 Gemeinden in systematischer Ordnung mit Schlüsselnummer, Fläche, Bevölkerung, Bevölkerungsdichte und Postleitzahl am 31.12.1999

Schlüssel- nummer	Land, Reg.-Bezirk, Kreis, Gemeinde	Fläche km 2	Bevölkerung	Ein- wohner je km2	Post- leitz- zahl 1)
12 0 63 196	Möthlitz.....	20,95	408	19	14715
12 0 63 200	Möthlow.....	10,26	181	18	14715
12 0 63 204	Mützlitz.....	10,80	168	16	14715
12 0 63 208	Nauen, Stadt.....	60,35	10 736	178	14641
12 0 63 212	Nennhausen.....	20,13	973	48	14715
12 0 63 216	Nitzahn.....	16,03	442	28	14715
12 0 63 220	Paaren im Glien.....	15,71	566	36	14641
12 0 63 224	Parey.....	8,48	74	9	14715
12 0 63 228	Paulinenaue.....	13,83	1 081	78	14641
12 0 63 232	Pausin.....	20,03	628	31	14641
12 0 63 236	Perwenitz.....	9,98	474	47	14641
12 0 63 240	Pessin.....	20,28	751	37	14641
12 0 63 244	Premnitz, Stadt.....	11,56	9 087	786	14727
12 0 63 248	Priort.....	4,77	717	150	14641
12 0 63 252	Rathenow, Stadt.....	45,71	27 161	594	14712
12 0 63 256	Retzow.....	15,70	586	37	14641
12 0 63 260	Rhinow, Stadt.....	31,49	2 146	68	14728
12 0 63 264	Ribbeck.....	20,55	402	20	14641
12 0 63 268	Schönholz-Neuwerder.....	14,57	202	14	14728
12 0 63 272	Schönwalde.....	18,58	3 982	214	14621
12 0 63 276	Selbelang.....	17,24	327	19	14641
12 0 63 280	Semlin.....	10,27	445	43	14715
12 0 63 284	Senzke.....	11,02	270	25	14662
12 0 63 288	Spaatz.....	11,75	379	32	14715
12 0 63 292	Stechow.....	23,08	516	22	14715
12 0 63 296	Steckelsdorf.....	13,92	735	53	14715
12 0 63 300	Stölin.....	15,92	310	19	14728
12 0 63 304	Strodehne.....	26,69	244	9	14728
12 0 63 308	Tietzow.....	17,86	287	16	14641
12 0 63 312	Tremmen.....	19,49	738	38	14641
12 0 63 316	Vieritz.....	19,12	363	19	14715
12 0 63 320	Vietznitz.....	17,63	248	14	14662
12 0 63 324	Wachow.....	27,25	924	34	14641
12 0 63 328	Wagenitz.....	11,76	335	28	14641
12 0 63 332	Wansdorf.....	19,23	769	40	14641
12 0 63 336	Warsow.....	8,86	217	24	14662
12 0 63 340	Wassersuppe.....	5,79	117	20	14715
12 0 63 348	Witzke.....	7,64	118	15	14715
12 0 63 352	Wolsier.....	17,90	195	11	14715
12 0 63 356	Wustermark.....	26,23	2 556	97	14641
12 0 63 360	Wutzetz.....	11,91	160	13	14662
12 0 63 364	Zachow.....	21,61	646	30	14669
12 0 63 368	Zeestow.....	5,94	330	56	14641
12 0 63 372	Zollchow.....	34,27	531	15	14715
12 0 63 376	Zootzen.....	27,23	402	15	14662
	zusammen ...	1 707,20	144 944	85	X
12 0 64	Märkisch-Oderland Sitz: Seelow, Stadt				
12 0 64 004	Alt Mahlisch.....	8,69	213	25	15306
12 0 64 008	Alt Tucheband.....	17,93	652	36	15328
12 0 64 024	Altglietzen.....	6,54	520	80	16259
12 0 64 028	Altlandsberg, Stadt.....	53,18	4 709	89	15345
12 0 64 033	Altreetz.....	22,46	917	41	16259
12 0 64 044	Bad Freienwalde (Oder), Stadt.....	55,79	10 354	186	16259
12 0 64 048	Batzlow.....	10,06	219	22	15377
12 0 64 052	Beiersdorf.....	15,69	377	24	16259
12 0 64 056	Bleyen.....	11,09	246	22	15328
12 0 64 061	Bliesdorf.....	34,45	1 375	40	16269
12 0 64 064	Bollersdorf.....	14,06	452	32	15377
12 0 64 068	Bralitz.....	18,02	747	41	16259
12 0 64 072	Bruchmühle.....	2,48	1 444	582	15370

3 Gemeinden in systematischer Ordnung mit Schlüsselnummer, Fläche, Bevölkerung, Bevölkerungsdichte und Postleitzahl am 31.12.1999

Schlüssel- nummer	Land, Reg.-Bezirk, Kreis, Gemeinde	Fläche km 2	Bevölkerung	Ein- wohner je km2	Post- leit- zahl 1)
12 0 64 076	Brunow.....	9,96	202	20	16259
12 0 64 080	Buchholz.....	7,52	171	23	15345
12 0 64 084	Buckow, Stadt.....	14,32	1 779	124	15377
12 0 64 092	Carzig.....	4,43	75	17	15326
12 0 64 096	Dahlwitz-Hoppegarten.....	14,76	5 580	378	15366
12 0 64 100	Dannenberg/Mark.....	18,42	389	21	16259
12 0 64 104	Diedersdorf.....	18,75	582	31	15306
12 0 64 112	Dolgelin.....	14,39	535	37	15306
12 0 64 116	Eggersdorf/Mü.....	11,73	352	30	15518
12 0 64 124	Falkenberg/Mark.....	24,50	1 617	66	16259
12 0 64 128	Falkenhagen.....	27,18	786	29	15306
12 0 64 136	Fredersdorf-Vogelsdorf.....	16,35	10 638	651	15370
12 0 64 140	Freudenberg.....	9,38	287	31	16259
12 0 64 144	Friedersdorf.....	10,74	285	27	15306
12 0 64 152	Garzau.....	12,01	284	24	15345
12 0 64 156	Garzin.....	14,07	225	16	15345
12 0 64 160	Genschmar.....	18,92	346	18	15328
12 0 64 164	Gielsdorf.....	31,28	810	26	15345
12 0 64 168	Gieshof-Zelliner Loose.....	14,98	193	13	15324
12 0 64 172	Golzow.....	17,21	1 081	63	15328
12 0 64 180	Groß Neuendorf.....	12,84	435	34	15324
12 0 64 184	Grunow.....	12,16	379	31	15377
12 0 64 190	Gusow-Platkow.....	35,35	1 441	41	15306
12 0 64 192	Güstebieser Loose.....	12,32	250	20	16259
12 0 64 200	Hathenow.....	4,74	133	28	15328
12 0 64 204	Heckelberg.....	25,45	671	26	16259
12 0 64 208	Hennickendorf.....	10,98	3 311	302	15378
12 0 64 212	Hermersdorf/Obersdorf.....	36,65	713	19	15374
12 0 64 216	Herzfelde.....	13,48	1 838	136	15378
12 0 64 220	Hohenwutzen.....	11,01	837	76	16259
12 0 64 224	Hönow.....	13,39	5 577	417	15366
12 0 64 228	Hoppegarten/Mü.....	8,38	270	32	15345
12 0 64 232	Ihlow.....	11,74	154	13	15377
12 0 64 236	Jahnsfelde.....	12,21	307	25	15320
12 0 64 240	Kiehnwerder.....	4,73	115	24	15324
12 0 64 244	Kienitz.....	23,35	559	24	15324
12 0 64 252	Klosterdorf.....	14,61	456	31	15345
12 0 64 256	Krüge/Gersdorf.....	16,51	502	30	16259
12 0 64 266	Küstriner Vorland.....	45,97	3 328	72	15328
12 0 64 268	Lebus, Stadt.....	35,14	2 632	75	15326
12 0 64 273	Letschin.....	56,83	3 085	54	15324
12 0 64 276	Leuenberg.....	18,48	370	20	16259
12 0 64 280	Libbenichen.....	9,62	482	50	15306
12 0 64 284	Lichtenow.....	7,83	476	61	15345
12 0 64 288	Lietzen.....	29,17	906	31	15306
12 0 64 300	Mailow.....	12,89	368	29	15326
12 0 64 308	Marxdorf.....	11,94	170	14	15306
12 0 64 316	Müncheberg, Stadt.....	72,54	5 891	81	15374
12 0 64 320	Münchehofe.....	3,72	312	84	15366
12 0 64 324	Neu Mahlsch.....	1,33	51	38	15306
12 0 64 328	Neubarnim.....	8,37	303	36	15324
12 0 64 332	Neuenhagen.....	8,18	1 046	128	16259
12 0 64 336	Neuenhagen bei Berlin.....	19,58	14 499	741	15366
12 0 64 340	Neuhardenberg.....	71,03	3 286	46	15320
12 0 64 344	Neuküstrinchen.....	11,42	270	24	16259
12 0 64 348	Neulewin.....	18,17	714	39	16259
12 0 64 352	Neulietzegöricke.....	10,27	244	24	16259
12 0 64 356	Neureetz.....	10,43	342	33	16259
12 0 64 360	Neurüdnitz.....	11,48	307	27	16259
12 0 64 365	Neutrebbin.....	36,58	1 654	45	15320
12 0 64 368	Niederjesar.....	9,74	296	30	15306
12 0 64 372	Ortwig.....	12,79	397	31	15324
12 0 64 380	Petershagen/Eggersdorf.....	17,47	11 089	635	15370

3 Gemeinden in systematischer Ordnung mit Schlüsselnummer, Fläche, Bevölkerung, Bevölkerungsdichte und Postleitzahl am 31.12.1999

Schlüssel- nummer	Land, Reg.-Bezirk, Kreis, Gemeinde	Fläche km 2	Bevölkerung	Ein- wohner je km2	Post- leitz- zahl 1)
12 0 64 388	Podelzig.....	25,04	960	38	15326
12 0 64 393	Prötzel.....	85,53	1 264	15	15345
12 0 64 396	Quappendorf.....	6,89	131	19	15320
12 0 64 404	Rathstock.....	7,91	264	33	15328
12 0 64 408	Rehfelde.....	16,44	3 145	191	15345
12 0 64 412	Reichenberg.....	10,28	336	33	15377
12 0 64 417	Reichenow-Möglin.....	22,76	644	28	16269
12 0 64 420	Reitwein.....	23,80	535	22	15328
12 0 64 424	Ringenwalde.....	13,89	135	10	15377
12 0 64 428	Rüdersdorf b. Bln.....	38,15	10 744	282	15562
12 0 64 432	Sachsendorf.....	14,65	554	38	15306
12 0 64 436	Schiffmühle.....	10,16	687	68	16259
12 0 64 448	Seelow, Stadt.....	25,28	5 381	213	15306
12 0 64 452	Sietzing.....	7,37	283	38	15320
12 0 64 460	Steinbeck.....	13,78	224	16	16259
12 0 64 472	Strausberg, Stadt.....	67,86	26 370	389	15344
12 0 64 476	Trebnitz.....	10,46	536	51	15320
12 0 64 480	Treplin.....	11,35	477	42	15236
12 0 64 484	Waldsiefersdorf.....	15,61	934	60	15377
12 0 64 492	Werbig.....	17,11	661	39	15306
12 0 64 496	Werder.....	15,14	387	26	15345
12 0 64 500	Wesendahl.....	11,75	364	31	15345
12 0 64 504	Wölsickendorf-Wollenberg.....	21,57	409	19	16259
12 0 64 508	Worin.....	30,75	690	22	15306
12 0 64 512	Wriezen, Stadt.....	55,25	7 760	140	16269
12 0 64 513	Wriezener Höhe.....	39,31	857	22	16269
12 0 64 516	Wulkow bei Booßen.....	5,94	208	35	15326
12 0 64 532	Zäckericker Loose.....	9,28	133	14	16259
12 0 64 538	Zechin.....	27,72	830	30	15328
12 0 64 539	Zeschdorf.....	40,24	1 401	35	15236
12 0 64 540	Zinndorf.....	14,19	361	25	15345
	zusammen ...	2 127,67	186 573	88	X
12 0 65	Oberhavel				
	Sitz: Oranienburg, Stadt				
12 0 65 008	Altthymen.....	9,01	137	15	16798
12 0 65 012	Badingen.....	19,15	705	37	16775
12 0 65 016	Bärenklau.....	8,16	1 195	146	16727
12 0 65 020	Barsdorf.....	19,50	152	8	16775
12 0 65 028	Beetz.....	53,81	788	15	16766
12 0 65 032	Bergsdorf.....	12,64	509	40	16775
12 0 65 036	Birkenwerder.....	18,10	6 290	348	16547
12 0 65 040	Blumenow.....	13,36	247	18	16775
12 0 65 044	Bötzow.....	18,97	2 265	119	16727
12 0 65 048	Bredereiche.....	22,67	842	37	16775
12 0 65 052	Burgwall.....	14,19	263	19	16775
12 0 65 056	Dannenwalde.....	28,14	328	12	16775
12 0 65 072	Flatow.....	27,04	655	24	16766
12 0 65 076	Freienhagen.....	7,13	307	43	16515
12 0 65 080	Friedrichsthal.....	5,51	1 912	347	16515
12 0 65 084	Fürstenberg/Havel, Stadt.....	63,00	4 779	76	16798
12 0 65 088	Germendorf.....	15,26	1 548	101	16767
12 0 65 096	Glienicke/Nordbahn.....	4,60	6 947	1 510	16548
12 0 65 100	Gransee, Stadt.....	93,15	6 527	70	16775
12 0 65 108	Groß-Ziethen.....	12,65	252	20	16766
12 0 65 117	Großwoltersdorf.....	52,12	994	19	16775
12 0 65 128	Hammer.....	20,21	642	32	16559
12 0 65 136	Hennigsdorf, Stadt.....	31,08	26 197	843	16761
12 0 65 140	Himmelpfort.....	29,66	586	20	16798
12 0 65 144	Hohen Neuendorf, Stadt.....	37,46	18 262	488	16540
12 0 65 148	Hohenbruch.....	35,05	627	18	16515
12 0 65 152	Kappe.....	2,50	195	78	16775

3 Gemeinden in systematischer Ordnung mit Schlüsselnummer, Fläche, Bevölkerung, Bevölkerungsdichte und Postleitzahl am 31.12.1999

Schlüssel- nummer	Land, Reg.-Bezirk, Kreis, Gemeinde	Fläche km 2	Bevölkerung	Ein- wohner je km2	Post- leitzahl 1)
12 0 65 156	Klein-Mutz.....	12,72	551	43	16775
12 0 65 164	Kremmen, Stadt.....	38,94	2 900	74	16766
12 0 65 168	Kreuzbruch.....	45,68	194	4	16559
12 0 65 172	Krewelin.....	8,16	324	40	16775
12 0 65 176	Kurtschlag.....	16,03	320	20	16792
12 0 65 180	Leegebruch.....	4,62	6 221	1 347	16767
12 0 65 184	Lehnitz.....	11,68	2 466	211	16565
12 0 65 188	Liebenthal.....	5,86	224	38	16559
12 0 65 192	Liebenwalde, Stadt.....	32,56	2 589	80	16559
12 0 65 198	Löwenberger Land.....	202,31	6 875	34	16775
12 0 65 200	Malz.....	17,81	456	26	16515
12 0 65 204	Marienthal.....	3,35	462	138	16775
12 0 65 208	Marwitz.....	15,96	1 255	79	16727
12 0 65 220	Mildenberg.....	17,18	832	48	16775
12 0 65 224	Mühlenbeck.....	18,97	2 651	140	16567
12 0 65 228	Nassenheide.....	13,46	1 369	102	16515
12 0 65 236	Neuendorf.....	30,22	193	6	16515
12 0 65 244	Neuholland.....	25,72	714	28	16515
12 0 65 250	Oberkrämer.....	49,46	2 647	54	16727
12 0 65 256	Oranienburg, Stadt.....	45,79	29 892	653	16515
12 0 65 260	Ribbeck.....	5,52	167	30	16775
12 0 65 264	Rönnebeck.....	9,89	183	19	16775
12 0 65 268	Schildow.....	6,58	3 931	597	16552
12 0 65 272	Schmachtenhagen.....	28,98	1 784	62	16515
12 0 65 276	Schönermark.....	11,85	486	41	16775
12 0 65 280	Schönfließ.....	10,63	2 031	191	16567
12 0 65 284	Schulzendorf.....	11,08	323	29	16775
12 0 65 288	Schwante.....	16,24	1 712	105	16727
12 0 65 296	Sommerfeld.....	16,36	1 528	93	16766
12 0 65 301	Sonnenberg.....	29,33	467	16	16775
12 0 65 304	Staffelde.....	20,44	388	19	16766
12 0 65 308	Steinförde.....	22,63	137	6	16798
12 0 65 310	Stechlin.....	83,95	1 373	16	16775
12 0 65 312	Stolpe.....	10,63	420	40	16540
12 0 65 324	Tornow.....	27,16	223	8	16775
12 0 65 332	Velten, Stadt.....	22,99	11 971	521	16727
12 0 65 336	Vogelsang.....	25,94	104	4	16792
12 0 65 340	Wensickendorf.....	22,18	935	42	16515
12 0 65 344	Wesendorf.....	27,54	265	10	16792
12 0 65 352	Zabelsdorf.....	5,93	291	49	16775
12 0 65 356	Zehdenick, Stadt.....	50,73	10 606	209	16792
12 0 65 360	Zehlendorf.....	16,69	956	57	16515
12 0 65 368	Zootzen.....	6,74	245	36	16798
12 0 65 372	Zühlsdorf.....	16,16	1 379	85	16515
	zusammen ...	1 796,77	189 191	105	X
12 0 66	Oberspreewald-Lausitz Sitz: Senftenberg, Stadt				
12 0 66 004	Allmosen.....	4,86	153	31	01983
12 0 66 008	Altdöbern.....	32,19	3 153	98	03229
12 0 66 012	Annahütte.....	6,46	1 159	179	01994
12 0 66 016	Bahnsdorf.....	17,49	792	45	01983
12 0 66 020	Barzig.....	6,25	89	14	01994
12 0 66 024	Bischdorf.....	17,08	229	13	03205
12 0 66 028	Boblitz.....	7,56	764	101	03222
12 0 66 032	Bolschwitz.....	5,74	149	26	03205
12 0 66 036	Brieske.....	8,35	2 057	246	01968
12 0 66 040	Bronkow.....	23,63	374	16	03205
12 0 66 044	Buchwäldchen.....	5,73	232	40	03205
12 0 66 048	Buckow.....	4,72	190	40	03205
12 0 66 052	Calau, Stadt.....	14,95	6 747	451	03205
12 0 66 056	Craupe.....	11,65	187	16	03205

3 Gemeinden in systematischer Ordnung mit Schlüsselnummer, Fläche, Bevölkerung, Bevölkerungsdichte und Postleitzahl am 31.12.1999

Schlüssel- nummer	Land, Reg.-Bezirk, Kreis, Gemeinde	Fläche km 2	Bevölkerung	Ein- wohner je km2	Post- leit- zahl 1)
12 0 66 060	Drochow.....	5,33	293	55	01994
12 0 66 064	Frauendorf.....	20,84	849	41	01945
12 0 66 072	Gollmitz.....	20,13	232	12	03205
12 0 66 076	Göritz.....	3,23	214	66	03229
12 0 66 080	Gosda.....	12,53	169	13	03205
12 0 66 084	Groß Beuchow.....	10,18	449	44	03222
12 0 66 088	Groß Jehser.....	17,13	324	19	03205
12 0 66 092	Groß Lübbenau.....	8,77	295	34	03226
12 0 66 096	Groß Klessow.....	4,76	373	78	03222
12 0 66 100	Groß-Mehßow.....	10,80	232	21	03205
12 0 66 104	Großkmehlen.....	13,75	1 326	96	01990
12 0 66 108	Großkoschen.....	15,69	1 508	96	01968
12 0 66 112	Großräschen, Stadt.....	49,81	12 043	242	01983
12 0 66 116	Grünwald.....	13,44	703	52	01945
12 0 66 120	Guteborn.....	16,65	671	40	01945
12 0 66 124	Hermsdorf bei Ruhland.....	21,36	695	33	01945
12 0 66 128	Hindenberg.....	7,60	151	20	03222
12 0 66 132	Hohenbocka.....	15,59	1 187	76	01945
12 0 66 136	Hörlitz.....	13,22	1 111	84	01968
12 0 66 140	Hosena.....	13,09	2 072	158	01996
12 0 66 144	Jannowitz.....	11,46	319	28	01945
12 0 66 148	Kemmen.....	14,14	279	20	03205
12 0 66 152	Kittlitz.....	15,59	404	26	03222
12 0 66 156	Klein Radden.....	7,92	278	35	03222
12 0 66 160	Klettwitz.....	17,58	1 338	76	01998
12 0 66 164	Koßwig.....	8,04	242	30	03226
12 0 66 168	Kroppen.....	15,16	817	54	01945
12 0 66 172	Laasow.....	22,11	466	21	03205
12 0 66 176	Lauchhammer, Stadt.....	88,43	21 353	241	01979
12 0 66 180	Leipe.....	15,22	174	11	03226
12 0 66 184	Lindchen.....	12,40	110	9	03103
12 0 66 188	Lindenau.....	11,14	816	73	01945
12 0 66 192	Lipten.....	8,99	182	20	03205
12 0 66 196	Lübbenau/Spreewald, Stadt.....	36,21	16 798	464	03222
12 0 66 200	Lubochow.....	21,39	135	6	03103
12 0 66 204	Lug.....	5,59	164	29	03205
12 0 66 208	Meuro.....	11,71	881	75	01994
12 0 66 212	Missen.....	12,31	500	41	03205
12 0 66 216	Mlode.....	3,32	154	46	03205
12 0 66 220	Muckwar.....	6,17	160	26	03229
12 0 66 224	Naundorf.....	4,12	269	65	03226
12 0 66 228	Neupetershain.....	18,71	1 851	99	03103
12 0 66 232	Niemtsch.....	2,58	328	127	01968
12 0 66 236	Ogrosen.....	7,84	278	35	03205
12 0 66 240	Ortrand, Stadt.....	7,34	2 680	365	01990
12 0 66 244	Peickwitz.....	11,18	426	38	01945
12 0 66 248	Raddusch.....	19,82	730	37	03226
12 0 66 252	Ragow.....	7,89	615	78	03222
12 0 66 256	Ranzow.....	2,90	82	28	03229
12 0 66 260	Reddern.....	9,15	132	14	03229
12 0 66 264	Repten.....	5,25	108	21	03205
12 0 66 268	Ressen.....	3,90	162	42	03103
12 0 66 272	Ruhland, Stadt.....	37,12	4 232	114	01945
12 0 66 276	Saalhausen.....	7,96	289	36	01994
12 0 66 280	Saßleben.....	15,29	421	28	03205
12 0 66 284	Schipkau.....	14,25	4 143	291	01993
12 0 66 288	Schöllnitz.....	17,28	367	21	03229
12 0 66 292	Schwarzbach.....	15,79	786	50	01945
12 0 66 296	Schwarzheide, Stadt.....	33,22	7 298	220	01987
12 0 66 304	Senftenberg, Stadt.....	76,20	25 576	336	01968
12 0 66 308	Stradow.....	6,44	354	55	03226
12 0 66 312	Suschow.....	2,96	247	83	03226
12 0 66 316	Tettau.....	8,74	946	108	01945

3 Gemeinden in systematischer Ordnung mit Schlüsselnummer, Fläche, Bevölkerung,  
Bevölkerungsdichte und Postleitzahl am 31.12.1999

Schlüssel- nummer	Land, Reg.-Bezirk, Kreis, Gemeinde	Fläche km 2	Bevölkerung	Ein- wohner je km2	Post- leitzahl 1)
12 0 66 320	Vetschau/Spreewald, Stadt.....	18,09	7 548	417	03226
12 0 66 324	Werchow.....	12,81	703	55	03205
12 0 66 328	Wormlage.....	12,41	468	38	01994
12 0 66 336	Zinnitz.....	31,94	343	11	03205
	zusammen ...	1 216,62	148 124	122	X
12 0 67	Oder-Spree				
	Sitz: Beeskow, Stadt				
12 0 67 004	Ahrendorf.....	8,49	242	29	15864
12 0 67 008	Alt Golm.....	20,20	468	23	15526
12 0 67 012	Alt Madlitz.....	22,13	360	16	15518
12 0 67 016	Alt Stahnsdorf.....	4,11	406	99	15859
12 0 67 020	Arendorf.....	17,96	484	27	15518
12 0 67 024	Bad Saarow-Pieskow.....	41,67	3 953	95	15526
12 0 67 028	Bahro.....	6,24	116	19	15898
12 0 67 032	Beerfelde.....	11,17	639	57	15518
12 0 67 036	Beeskow, Stadt.....	77,11	9 100	118	15848
12 0 67 040	Berkenbrück.....	17,71	976	55	15518
12 0 67 044	Biegen.....	12,62	395	31	15236
12 0 67 048	Birkholz.....	4,90	223	46	15848
12 0 67 052	Bomsdorf.....	11,06	299	27	15898
12 0 67 056	Braunsdorf.....	27,83	226	8	15518
12 0 67 060	Bremsdorf.....	16,62	429	26	15890
12 0 67 064	Breslack.....	7,86	250	32	15898
12 0 67 068	Briescht.....	11,04	220	20	15848
12 0 67 072	Briesen (Mark).....	53,09	1 880	35	15518
12 0 67 076	Brieskow-Finkenheerd.....	13,47	2 679	199	15295
12 0 67 080	Buchholz.....	11,35	275	24	15518
12 0 67 084	Buckow.....	13,21	575	44	15848
12 0 67 088	Bugk.....	19,65	206	10	15859
12 0 67 092	Chossewitz.....	12,43	98	8	15848
12 0 67 096	Coschen.....	5,38	400	74	15898
12 0 67 100	Dahmsdorf.....	8,49	120	14	15864
12 0 67 104	Dammendorf.....	31,66	227	7	15299
12 0 67 108	Demnitz.....	11,24	265	24	15518
12 0 67 112	Diensdorf-Radiow.....	9,34	558	60	15864
12 0 67 116	Drahendorf.....	11,37	50	4	15848
12 0 67 120	Eisenhüttenstadt, Stadt.....	63,55	42 884	675	15890
12 0 67 124	Erkner, Stadt.....	16,60	12 163	733	15537
12 0 67 128	Falkenberg.....	4,21	167	40	15518
12 0 67 132	Falkenberg.....	10,69	182	17	15848
12 0 67 136	Friedland, Stadt.....	13,28	698	53	15848
12 0 67 140	Fünfeichen.....	24,67	1 076	44	15890
12 0 67 144	Fürstenwalde/Spree, Stadt.....	70,55	34 167	484	15517
12 0 67 148	Giesensdorf.....	8,97	274	31	15848
12 0 67 152	Glienicke.....	13,40	575	43	15864
12 0 67 156	Göhlen.....	8,02	168	21	15898
12 0 67 160	Görsdorf b. Beeskow.....	13,04	213	16	15848
12 0 67 164	Görsdorf b. Storkow.....	12,75	451	35	15859
12 0 67 168	Görzig.....	13,40	444	33	15848
12 0 67 172	Gosen.....	2,26	1 156	512	15537
12 0 67 176	Groß Eichholz.....	18,09	116	6	15859
12 0 67 180	Groß Lindow.....	15,26	1 731	113	15295
12 0 67 184	Groß Muckrow.....	14,80	346	23	15868
12 0 67 188	Groß Rietz.....	12,11	502	41	15848
12 0 67 192	Groß Schauen.....	2,72	170	63	15859
12 0 67 196	Groß-Briesen.....	26,10	266	10	15848
12 0 67 200	Grünheide (Mark).....	33,39	3 482	104	15537
12 0 67 204	Grunow.....	13,04	356	27	15299
12 0 67 208	Günthersdorf.....	12,69	191	15	15848
12 0 67 212	Hangelsberg.....	40,65	1 644	40	15518
12 0 67 216	Hartmannsdorf.....	34,82	620	18	15528

3 Gemeinden in systematischer Ordnung mit Schlüsselnummer, Fläche, Bevölkerung, Bevölkerungsdichte und Postleitzahl am 31.12.1999

Schlüssel- nummer	Land, Reg.-Bezirk, Kreis, Gemeinde	Fläche km 2	Bevölkerung	Ein- wohner je km2	Post- leit- zahl 1)
12 0 67 220	Hasenfelde.....	12,48	320	26	15518
12 0 67 224	Heinersdorf.....	27,34	1 125	41	15518
12 0 67 228	Henzendorf.....	19,45	158	8	15898
12 0 67 232	Herzberg.....	22,39	575	26	15864
12 0 67 237	Jacobsdorf.....	37,89	1 616	43	15236
12 0 67 240	Jänickendorf.....	12,56	195	16	15518
12 0 67 244	Kagel.....	22,74	796	35	15345
12 0 67 248	Karras.....	4,85	57	12	15848
12 0 67 252	Kehrigk.....	15,95	291	18	15859
12 0 67 256	Kienbaum.....	8,51	302	35	15345
12 0 67 260	Kieselwitz.....	11,17	413	37	15890
12 0 67 264	Klein Muckrow.....	9,42	139	15	15868
12 0 67 268	Kobbeln.....	4,94	186	38	15890
12 0 67 272	Kolpin.....	8,82	261	30	15518
12 0 67 276	Kossenblatt.....	13,57	527	39	15848
12 0 67 280	Kummerow.....	5,36	129	24	15848
12 0 67 284	Kummersdorf.....	4,50	442	98	15859
12 0 67 288	Langewahl.....	13,26	729	55	15518
12 0 67 292	Lawitz.....	6,04	696	115	15898
12 0 67 296	Leißnitz.....	17,46	389	22	15848
12 0 67 300	Limsdorf.....	36,87	440	12	15864
12 0 67 304	Lindenberg.....	13,06	955	73	15864
12 0 67 308	Lindow.....	7,56	90	12	15848
12 0 67 312	Markgrafpieske.....	38,52	829	22	15528
12 0 67 316	Merz.....	16,65	238	14	15848
12 0 67 320	Mittweide.....	5,31	169	32	15848
12 0 67 324	Mixdorf.....	13,01	1 074	83	15299
12 0 67 328	Möbiskrüge.....	11,55	359	31	15890
12 0 67 332	Mönchwinkel.....	6,95	273	39	15528
12 0 67 336	Müllrose, Stadt.....	68,54	4 021	59	15299
12 0 67 340	Neu Golm.....	6,56	276	42	15526
12 0 67 344	Neu Zittau.....	12,79	1 346	105	15537
12 0 67 348	Neubrück (Spre).....	28,76	350	12	15848
12 0 67 352	Neuendorf im Sande.....	9,94	361	36	15518
12 0 67 356	Neuzelle.....	16,76	2 055	123	15898
12 0 67 360	Niewisch.....	9,48	198	21	15848
12 0 67 364	Ossendorf.....	8,47	189	22	15898
12 0 67 372	Petersdorf bei Saarow-Pieskow.....	3,76	464	123	15518
12 0 67 376	Pfaffendorf.....	16,66	341	20	15848
12 0 67 380	Philadelphia.....	5,32	273	51	15859
12 0 67 384	Pieskow.....	7,90	188	24	15848
12 0 67 392	Pohlitz.....	8,97	327	36	15890
12 0 67 396	Ragow.....	26,88	307	11	15848
12 0 67 400	Ranzig.....	9,64	388	40	15848
12 0 67 404	Ratzdorf.....	3,92	359	92	15898
12 0 67 408	Rauen.....	21,38	1 833	86	15518
12 0 67 412	Reichenwalde.....	8,80	705	80	15526
12 0 67 416	Reudnitz.....	8,64	118	14	15848
12 0 67 420	Rieplos.....	8,74	150	17	15859
12 0 67 424	Rießen.....	29,95	786	26	15890
12 0 67 428	Sauen.....	9,35	117	13	15848
12 0 67 432	Schadow.....	4,48	149	33	15848
12 0 67 436	Schernsdorf.....	33,49	471	14	15890
12 0 67 440	Schöneiche b. Berlin.....	16,64	11 155	670	15566
12 0 67 444	Schönfelde.....	18,58	300	16	15518
12 0 67 448	Schwerin.....	4,74	98	21	15859
12 0 67 452	Schwerzko.....	3,70	172	46	15898
12 0 67 456	Selchow.....	8,90	263	30	15859
12 0 67 460	Sieversdorf.....	12,37	299	24	15236
12 0 67 464	Spreewau.....	13,71	503	37	15528
12 0 67 468	Spreenhagen.....	34,56	1 727	50	15528
12 0 67 472	Steinhöfel.....	14,38	547	38	15518
12 0 67 476	Steinsdorf.....	11,37	392	34	15898



3 Gemeinden in systematischer Ordnung mit Schlüsselnummer, Fläche, Bevölkerung,  
Bevölkerungsdichte und Postleitzahl am 31.12.1999

Schlüssel- nummer	Land, Reg.-Bezirk, Kreis, Gemeinde	Fläche km 2	Bevölkerung	Ein- wohner je km2	Post- leit- zahl 1)
12 0 67 480	Storkow, Stadt.....	33,81	6 193	183	15859
12 0 67 484	Streichwitz.....	5,23	103	20	15898
12 0 67 488	Stremmen.....	6,05	234	39	15848
12 0 67 492	Tauche.....	8,31	422	51	15848
12 0 67 496	Tempelberg.....	12,85	251	20	15518
12 0 67 500	Trebatsch, Leichhardt-Gemeinde.....	20,93	622	30	15848
12 0 67 504	Treppeln.....	27,99	304	11	15898
12 0 67 508	Vogelsang.....	5,79	821	142	15890
12 0 67 512	Weichensdorf.....	8,01	241	30	15848
12 0 67 516	Wellmitz.....	24,58	887	36	15898
12 0 67 520	Wendisch Rietz.....	25,07	1 231	49	15864
12 0 67 524	Werder.....	5,78	103	18	15848
12 0 67 528	Wiesenu.....	29,60	1 406	48	15295
12 0 67 532	Wilmersdorf.....	8,82	149	17	15518
12 0 67 536	Wilmersdorf.....	12,29	209	17	15848
12 0 67 540	Wochowsee.....	3,82	56	15	15859
12 0 67 544	Waltersdorf.....	9,11	6 645	729	15569
12 0 67 548	Zeust.....	10,51	121	12	15848
12 0 67 552	Ziltendorf.....	29,03	1 624	56	15295
	zusammen ...	2 242,35	196 784	88	X
12 0 68	Ostprignitz-Ruppin Sitz: Neuruppin, Stadt				
12 0 68 008	Banzendorf.....	10,71	179	17	16835
12 0 68 012	Barsikow.....	7,47	245	33	16845
12 0 68 016	Basdorf.....	8,22	31	4	16818
12 0 68 020	Berlinchen.....	17,11	276	16	16909
12 0 68 024	Betzin.....	9,69	116	12	16833
12 0 68 028	Blandikow.....	17,33	274	16	16909
12 0 68 036	Blesendorf.....	16,60	281	17	16909
12 0 68 040	Blumenthal.....	26,67	870	33	16928
12 0 68 044	Bork-Lellichow.....	11,13	208	19	16866
12 0 68 048	Braunsberg.....	9,95	180	18	16818
12 0 68 052	Breddin.....	44,74	1 142	26	16845
12 0 68 060	Brunne.....	15,42	355	23	16833
12 0 68 064	Bückwitz.....	12,31	350	28	16845
12 0 68 068	Christdorf.....	10,25	228	22	16909
12 0 68 072	Dabergotz.....	12,74	581	46	16818
12 0 68 080	Dechtow.....	16,28	279	17	16833
12 0 68 084	Dessow.....	6,32	406	64	16845
12 0 68 088	Deutschhof.....	9,16	301	33	16818
12 0 68 092	Dierberg.....	13,40	303	23	16835
12 0 68 096	Dorf-Zechlin.....	15,76	412	26	16837
12 0 68 100	Dossow.....	14,25	530	37	16909
12 0 68 104	Dranse.....	16,75	573	34	16909
12 0 68 109	Dreetz.....	61,78	1 284	21	16845
12 0 68 112	Drewen.....	9,08	261	29	16866
12 0 68 116	Fehrbellin, Stadt.....	16,71	3 095	185	16833
12 0 68 120	Flecken Zechlin.....	65,68	774	12	16837
12 0 68 124	Frankendorf.....	33,43	289	9	16818
12 0 68 128	Fretzdorf.....	27,73	406	15	16909
12 0 68 132	Freyenstein, Stadt.....	34,15	1 249	37	16918
12 0 68 136	Gadow.....	60,64	251	4	16909
12 0 68 148	Garz.....	8,51	190	22	16845
12 0 68 156	Goldbeck.....	7,16	175	24	16909
12 0 68 164	Grabow bei Blumenthal.....	9,57	273	29	16945
12 0 68 168	Groß Haßlow.....	15,40	304	20	16909
12 0 68 172	Großzerlang.....	13,16	133	10	16831
12 0 68 176	Hakenberg.....	10,29	293	28	16833
12 0 68 180	Heiligengrabe.....	24,69	971	39	16909
12 0 68 184	Heinrichsdorf.....	25,57	168	7	16831
12 0 68 188	Herzberg (Mark).....	18,57	683	37	16835

3 Gemeinden in systematischer Ordnung mit Schlüsselnummer, Fläche, Bevölkerung,  
Bevölkerungsdichte und Postleitzahl am 31.12.1999

Schlüssel- nummer	Land, Reg.-Bezirk, Kreis, Gemeinde	Fläche km 2	Bevölkerung	Ein- wohner je km2	Post- leit- zahl 1)
12 0 68 192	Herzsprung.....	8,60	306	36	16909
12 0 68 196	Hindenberg.....	4,34	113	26	16835
12 0 68 204	Holzhausen.....	11,09	304	27	16845
12 0 68 208	Jabel.....	6,65	221	33	16909
12 0 68 212	Kagar.....	15,71	218	14	16837
12 0 68 220	Karwensee.....	10,21	267	26	16833
12 0 68 228	Keller.....	6,45	181	28	16775
12 0 68 236	Kleinzerlang.....	4,29	261	61	16831
12 0 68 240	Klosterheide.....	5,70	190	33	16835
12 0 68 244	Königsberg.....	17,39	290	17	16909
12 0 68 248	Königshorst.....	22,97	537	23	16833
12 0 68 252	Kötzlin.....	11,31	238	21	16866
12 0 68 264	Kyritz, Stadt.....	68,60	9 193	134	16866
12 0 68 268	Langen.....	16,92	477	28	16818
12 0 68 272	Lentze.....	18,21	665	37	16833
12 0 68 276	Liebenthal.....	8,30	257	31	16909
12 0 68 280	Lindow (Mark), Stadt.....	23,86	2 582	108	16835
12 0 68 284	Linow.....	16,49	399	24	16831
12 0 68 288	Linum.....	26,65	749	28	16833
12 0 68 300	Luhme.....	8,73	161	18	16837
12 0 68 304	Manker.....	16,46	379	23	16845
12 0 68 306	Märkisch Linden.....	44,14	1 189	27	16909
12 0 68 308	Maulbeerwalde.....	11,98	229	19	16909
12 0 68 312	Nackel.....	24,19	395	16	16845
12 0 68 320	Neuruppin, Fontanestadt.....	303,44	32 640	108	16816
12 0 68 324	Neustadt (Dosse), Stadt.....	38,48	3 602	94	16845
12 0 68 328	Niemerlang.....	10,58	261	25	16909
12 0 68 332	Papenbruch.....	17,31	328	19	16909
12 0 68 336	Plänitz-Leddin.....	15,32	283	18	16845
12 0 68 340	Protzen.....	13,09	522	40	16833
12 0 68 348	Rehfeld-Berlitt.....	19,47	541	28	16866
12 0 68 352	Rheinsberg, Stadt.....	62,64	5 209	83	16831
12 0 68 356	Roddahn.....	21,81	266	12	16845
12 0 68 364	Rosenwinkel.....	13,27	145	11	16928
12 0 68 368	Rossow.....	29,95	177	6	16909
12 0 68 372	Rüthnick.....	17,66	506	29	16835
12 0 68 380	Schönberg.....	14,90	280	19	16835
12 0 68 384	Schönermark.....	11,37	281	25	16845
12 0 68 388	Schwanow.....	4,63	164	35	16831
12 0 68 392	Schweinrich.....	19,44	204	10	16909
12 0 68 396	Seebeck-Strubensee.....	13,94	309	22	16835
12 0 68 404	Sewekow.....	15,44	244	16	16909
12 0 68 409	Sieversdorf-Hohenofen.....	19,83	921	46	16845
12 0 68 412	Storbeck.....	8,38	230	27	16818
12 0 68 416	Stüdenitz.....	12,98	469	36	16845
12 0 68 420	Tarmow.....	13,39	286	21	16833
12 0 68 424	Teetz/Ganz.....	25,39	332	13	16866
12 0 68 425	Temnitzquell.....	65,60	875	13	16818
12 0 68 426	Temnitztal.....	44,46	1 586	36	16845
12 0 68 436	Vielitz.....	10,22	253	25	16835
12 0 68 440	Walchow.....	7,73	192	25	16833
12 0 68 444	Wall.....	6,01	157	26	16818
12 0 68 448	Wallitz.....	15,44	210	14	16837
12 0 68 452	Walsleben.....	31,78	950	30	16818
12 0 68 460	Wernikow.....	6,83	262	38	16909
12 0 68 468	Wittstock/Dosse, Stadt.....	96,94	12 933	133	16909
12 0 68 472	Wulfersdorf.....	18,98	454	24	16909
12 0 68 477	Wusterhausen/Dosse, Stadt.....	147,60	5 508	37	16868
12 0 68 480	Wustrau-Altfriesack.....	35,06	1 193	34	16818
12 0 68 484	Zaatzke.....	21,09	642	30	16909
12 0 68 488	Zechlinerhütte.....	19,38	433	22	16831
12 0 68 492	Zechow.....	12,78	127	10	16831
12 0 68 496	Zempow.....	9,10	138	15	16837

3 Gemeinden in systematischer Ordnung mit Schlüsselnummer, Fläche, Bevölkerung,  
Bevölkerungsdichte und Postleitzahl am 31.12.1999

Schlüssel- nummer	Land, Reg.-Bezirk, Kreis, Gemeinde	Fläche km 2	Bevölkerung	Ein- wohner je km2	Post- leit- zahl 1)
12 0 68 501	Zernitz-Lohm.....	36,97	1 028	28	16845
12 0 68 504	Zootzen.....	13,34	181	14	16909
12 0 68 508	Zühlen.....	13,11	231	18	16831
	zusammen ...	2 508,75	114 273	46	X
12 0 69	Potsdam-Mittelmark Sitz: Belzig, Stadt				
12 0 69 004	Alt Bork.....	8,44	150	18	14822
12 0 69 008	Baitz.....	11,93	226	19	14806
12 0 69 012	Bardenitz.....	26,03	692	27	14913
12 0 69 016	Beelitz, Stadt.....	49,04	6 440	131	14547
12 0 69 020	Belzig, Stadt.....	37,14	7 847	211	14806
12 0 69 024	Benken.....	5,88	106	18	14806
12 0 69 028	Bensdorf.....	34,12	1 440	42	14789
12 0 69 032	Bergholz.....	8,90	164	18	14806
12 0 69 036	Bergholz-Rehbrücke.....	10,66	5 881	552	14558
12 0 69 044	Bochow.....	9,24	588	64	14550
12 0 69 048	Boecke.....	5,36	104	19	14778
12 0 69 052	Borkheide.....	5,02	1 789	356	14822
12 0 69 056	Borkwalde.....	4,88	1 287	264	14822
12 0 69 060	Borne.....	11,06	204	18	14806
12 0 69 064	Brachwitz.....	12,73	192	15	14822
12 0 69 068	Brielow.....	8,95	1 531	171	14778
12 0 69 072	Briest.....	5,01	380	76	14778
12 0 69 076	Brück, Stadt.....	57,88	3 610	62	14822
12 0 69 080	Buchholz b. Niemegk.....	7,05	95	13	14823
12 0 69 084	Buchholz bei Beelitz.....	11,24	428	38	14547
12 0 69 088	Buckau.....	20,10	302	15	14793
12 0 69 092	Bücknitz.....	16,83	333	20	14793
12 0 69 096	Busendorf.....	23,39	664	28	14547
12 0 69 100	Butzow.....	16,31	254	16	14778
12 0 69 104	Cammer.....	22,67	517	23	14822
12 0 69 108	Caputh.....	12,84	4 073	317	14548
12 0 69 112	Dahnsdorf.....	12,54	426	34	14806
12 0 69 116	Damelang-Freienthal.....	33,80	533	16	14822
12 0 69 120	Damsdorf.....	12,07	1 647	136	14797
12 0 69 124	Deetz.....	16,93	907	54	14550
12 0 69 128	Derwitz.....	7,78	433	56	14550
12 0 69 132	Deutsch Bork.....	7,64	143	19	14822
12 0 69 136	Dietersdorf.....	2,67	203	76	14913
12 0 69 140	Dippmannsdorf.....	17,66	387	22	14806
12 0 69 144	Dretzen.....	11,53	187	16	14793
12 0 69 148	Elsholz.....	10,37	312	30	14547
12 0 69 152	Emstal.....	9,33	383	41	14797
12 0 69 156	Fahlhorst.....	4,65	117	25	14532
12 0 69 160	Fahrland.....	27,58	2 625	95	14476
12 0 69 164	Feldheim.....	15,70	268	17	14913
12 0 69 168	Ferch.....	36,00	1 374	38	14548
12 0 69 172	Fichtenwalde.....	6,54	2 224	340	14547
12 0 69 176	Fohrde.....	14,99	1 433	96	14798
12 0 69 180	Fredersdorf.....	15,99	431	27	14806
12 0 69 184	Fresdorf.....	9,21	290	31	14552
12 0 69 188	Garrey.....	14,54	218	15	14823
12 0 69 192	Geltow.....	9,31	3 053	328	14542
12 0 69 196	Glienecke.....	19,68	314	16	14793
12 0 69 200	Glindow.....	12,96	3 826	295	14542
12 0 69 204	Göhlsdorf.....	14,46	1 026	71	14542
12 0 69 208	Gollwitz.....	11,97	447	37	14789
12 0 69 212	Golm.....	11,46	1 928	168	14476
12 0 69 216	Golzow.....	39,97	1 488	37	14778
12 0 69 220	Gortz.....	10,73	191	18	14778
12 0 69 224	Görzke.....	39,91	1 481	37	14828

3 Gemeinden in systematischer Ordnung mit Schlüsselnummer, Fläche, Bevölkerung,  
Bevölkerungsdichte und Postleitzahl am 31.12.1999

Schlüssel- nummer	Land, Reg.-Bezirk, Kreis, Gemeinde	Fläche km 2	Bevölkerung	Ein- wohner je km2	Post- leitz- zahl 1)
12 0 69 228	Götz.....	15,02	1 241	83	14778
12 0 69 232	Gräben.....	24,32	496	20	14793
12 0 69 236	Grebs.....	10,48	591	56	14797
12 0 69 240	Groß Briesen.....	20,03	243	12	14806
12 0 69 244	Groß Glienicke.....	10,25	3 172	309	14476
12 0 69 248	Groß Kreutz.....	14,60	1 707	117	14550
12 0 69 252	Groß Marzehns.....	12,71	157	12	14823
12 0 69 256	Grubo.....	17,50	229	13	14823
12 0 69 260	Güterfelde.....	18,41	1 581	86	14532
12 0 69 264	Hagelberg.....	13,62	154	11	14806
12 0 69 268	Haseloff-Grabow.....	21,09	257	12	14823
12 0 69 272	Hohenferchesar.....	7,21	341	47	14798
12 0 69 276	Hohenlobbese.....	41,32	140	3	14828
12 0 69 280	Jeserig.....	10,56	1 153	109	14778
12 0 69 284	Jeserig/Fläming.....	11,42	268	23	14827
12 0 69 288	Jeserigerhütten.....	18,88	150	8	14827
12 0 69 292	Kemnitz.....	5,34	299	56	14542
12 0 69 296	Ketzür.....	10,19	240	24	14778
12 0 69 300	Klein Marzehns.....	10,83	120	11	14823
12 0 69 304	Kleinmachnow.....	11,91	14 826	1 245	14532
12 0 69 308	Klepzig.....	15,19	153	10	14823
12 0 69 312	Köpernitz.....	6,66	162	24	14793
12 0 69 316	Krahne.....	23,70	578	24	14778
12 0 69 320	Kranepuhl.....	9,84	162	16	14806
12 0 69 324	Krielow.....	10,46	335	32	14550
12 0 69 328	Kuhlowitz.....	12,63	273	22	14806
12 0 69 332	Langerwisch.....	12,24	1 569	128	14557
12 0 69 336	Lehnin.....	44,19	3 147	71	14797
12 0 69 340	Lehnsdorf.....	13,50	124	9	14823
12 0 69 344	Linthe.....	15,17	726	48	14822
12 0 69 348	Lobbese.....	27,89	376	13	14913
12 0 69 352	Locktow.....	12,08	296	25	14806
12 0 69 356	Lübnitz.....	8,61	176	20	14806
12 0 69 360	Lühsdorf.....	7,77	72	9	14943
12 0 69 364	Lünow.....	10,43	234	22	14778
12 0 69 368	Lüsse.....	6,56	159	24	14806
12 0 69 372	Lütte.....	20,63	533	26	14806
12 0 69 376	Marquardt.....	5,26	956	182	14476
12 0 69 380	Marzahna.....	16,07	560	35	14913
12 0 69 384	Marzahne.....	14,66	235	16	14778
12 0 69 388	Medewitz.....	23,46	631	27	14827
12 0 69 392	Michelsdorf.....	7,49	662	88	14797
12 0 69 396	Michendorf.....	13,56	3 478	256	14552
12 0 69 400	Mörz.....	8,06	201	25	14806
12 0 69 404	Mützdorf.....	6,06	93	15	14823
12 0 69 408	Nahmitz.....	5,95	594	100	14797
12 0 69 412	Neschholz.....	7,46	146	20	14806
12 0 69 416	Netzen.....	19,65	671	34	14797
12 0 69 420	Neu Fahrland.....	3,31	1 048	317	14476
12 0 69 424	Neuehütten.....	3,09	194	63	14827
12 0 69 428	Neuendorf b. Brück.....	15,89	278	17	14823
12 0 69 432	Nichel.....	12,05	250	21	14822
12 0 69 436	Niebel.....	9,27	159	17	14929
12 0 69 440	Niebelhorst.....	0,68	52	76	14929
12 0 69 444	Niederwerbig.....	13,05	164	13	14822
12 0 69 448	Niemegk, Stadt.....	44,81	2 377	53	14823
12 0 69 452	Nudow.....	8,26	372	45	14532
12 0 69 456	Oberjünne.....	8,82	121	14	14778
12 0 69 460	Päwesin.....	23,56	587	25	14778
12 0 69 464	Philippsthal.....	2,01	179	89	14532
12 0 69 468	Phöben.....	9,86	602	61	14542
12 0 69 472	Plötzin.....	21,06	908	43	14542
12 0 69 476	Pritzerbe, Stadt.....	39,40	1 320	34	14798

3 Gemeinden in systematischer Ordnung mit Schlüsselnummer, Fläche, Bevölkerung,  
Bevölkerungsdichte und Postleitzahl am 31.12.1999

Schlüssel- nummer	Land, Reg.-Bezirk, Kreis, Gemeinde	Fläche km 2	Bevölkerung	Ein- wohner je km2	Post- leitz- zahl 1)
12 0 69 480	Prützke.....	12,88	574	45	14797
12 0 69 484	Raben.....	11,02	153	14	14823
12 0 69 488	Rädel.....	6,80	498	73	14797
12 0 69 492	Radewege.....	12,16	926	76	14778
12 0 69 496	Rädigke.....	22,74	263	12	14823
12 0 69 500	Ragösen.....	17,10	655	38	14806
12 0 69 504	Reckahn.....	12,36	422	34	14778
12 0 69 508	Reesdorf.....	12,87	125	10	14547
12 0 69 512	Reetz.....	36,87	704	19	14827
12 0 69 516	Reetzerhütten.....	14,79	317	21	14827
12 0 69 520	Reppinichen.....	15,61	441	28	14828
12 0 69 524	Rieben.....	14,07	370	26	14547
12 0 69 528	Rietz.....	9,44	384	41	14797
12 0 69 532	Rietz.....	17,44	320	18	14929
12 0 69 536	Rogäsen.....	9,05	258	29	14789
12 0 69 540	Roskow.....	16,26	656	40	14778
12 0 69 544	Rottstock.....	10,23	654	64	14793
12 0 69 548	Saarmund.....	12,79	1 527	119	14552
12 0 69 552	Salzbrunn.....	4,31	166	39	14547
12 0 69 556	Satzkorn.....	6,65	560	84	14476
12 0 69 560	Schäpe.....	10,99	143	13	14547
12 0 69 564	Schenkenberg.....	5,69	1 456	256	14778
12 0 69 568	Schenkenhorst.....	7,27	450	62	14532
12 0 69 572	Schalach.....	12,02	360	30	14822
12 0 69 576	Schlamau.....	24,59	561	23	14827
12 0 69 580	Schlunkendorf.....	7,07	184	26	14547
12 0 69 584	Schmergow.....	16,35	845	52	14550
12 0 69 588	Schwanebeck.....	8,87	312	35	14806
12 0 69 592	Seeburg.....	9,38	1 120	119	14476
12 0 69 596	Seddiner See.....	24,21	4 374	181	14554
12 0 69 600	Sputendorf.....	9,47	576	61	14532
12 0 69 604	Stahnsdorf.....	13,91	8 617	619	14532
12 0 69 608	Steinberg.....	7,74	133	17	14793
12 0 69 612	Stücken.....	13,80	508	37	14547
12 0 69 616	Teltow, Stadt.....	21,54	17 343	805	14513
12 0 69 620	Töplitz.....	18,15	1 678	92	14476
12 0 69 624	Trechwitz.....	10,57	367	35	14778
12 0 69 628	Tremsdorf.....	9,18	256	28	14552
12 0 69 632	Treuenbrietzen, Stadt.....	75,05	6 112	81	14929
12 0 69 636	Uetz-Paaren.....	13,42	423	32	14476
12 0 69 640	Viesen.....	11,17	213	19	14789
12 0 69 644	Warchau.....	15,46	274	18	14789
12 0 69 648	Wenzlow.....	16,23	534	33	14778
12 0 69 652	Werbzig.....	28,54	472	17	14806
12 0 69 656	Werder (Havel), Stadt.....	40,83	14 055	344	14542
12 0 69 660	Weseram.....	12,09	423	35	14778
12 0 69 664	Wiesenburg.....	11,35	1 482	131	14827
12 0 69 668	Wildenbruch.....	11,22	1 541	137	14552
12 0 69 672	Wilhelmshorst.....	8,48	2 354	278	14557
12 0 69 676	Wittbrietzen.....	15,69	579	37	14547
12 0 69 680	Wollin.....	26,22	940	36	14778
12 0 69 684	Wust.....	8,81	423	48	14778
12 0 69 688	Wusterwitz.....	23,41	2 992	128	14789
12 0 69 692	Zauchwitz.....	14,29	344	24	14547
12 0 69 696	Ziesar, Stadt.....	23,99	2 197	92	14793
12 0 69 700	Zitz.....	13,68	304	22	14789
	zusammen ...	2 682,88	205 788	77	X

3 Gemeinden in systematischer Ordnung mit Schlüsselnummer, Fläche, Bevölkerung,  
Bevölkerungsdichte und Postleitzahl am 31.12.1999

Schlüssel- nummer	Land, Reg.-Bezirk, Kreis, Gemeinde	Fläche km 2	Bevölkerung	Ein- wohner je km2	Post- leit- zahl 1)
12 0 70	Prignitz Sitz: Perleberg, Stadt				
12 0 70 004	Alt Krüssow.....	6,99	105	15	16928
12 0 70 008	Bad Wilsnack, Stadt.....	65,66	2 876	44	19336
12 0 70 012	Baek.....	32,52	690	21	19348
12 0 70 016	Barenthin.....	11,50	385	33	16866
12 0 70 020	Bendelin.....	13,91	186	13	19339
12 0 70 028	Berge.....	26,44	993	38	19348
12 0 70 032	Besandten.....	11,64	112	10	19309
12 0 70 036	Beveringen.....	11,97	396	33	16928
12 0 70 040	Blüthen.....	18,53	384	21	19357
12 0 70 044	Boberow.....	14,32	240	17	19357
12 0 70 048	Boddin-Langnow.....	27,13	264	10	16928
12 0 70 052	Breese.....	6,31	1 340	212	19322
12 0 70 056	Buchholz.....	16,02	479	30	16928
12 0 70 060	Cumlosen.....	21,85	899	41	19322
12 0 70 064	Dallmin.....	15,81	648	41	19357
12 0 70 068	Dannenwalde.....	18,00	528	29	16866
12 0 70 072	Demerthin.....	12,63	443	35	16866
12 0 70 076	Döllen.....	11,66	217	19	16866
12 0 70 080	Eidenburg.....	25,73	259	10	19309
12 0 70 084	Falkenhagen.....	10,69	328	31	16928
12 0 70 088	Frehe.....	13,35	218	16	16945
12 0 70 092	Garlin.....	37,24	736	20	19357
12 0 70 096	Gerdshagen.....	21,53	658	31	16928
12 0 70 100	Giesensdorf.....	8,62	277	32	16928
12 0 70 104	Glöwen.....	46,33	1 551	33	19339
12 0 70 108	Görke.....	10,57	177	17	16866
12 0 70 112	Grabow-Buckow.....	10,29	210	20	16945
12 0 70 116	Granzow.....	9,73	135	14	16866
12 0 70 120	Groß Breese.....	17,29	313	18	19322
12 0 70 124	Groß Pankow.....	18,39	641	35	16928
12 0 70 128	Groß Warnow.....	13,87	400	29	19357
12 0 70 132	Groß Welle.....	7,34	107	15	16866
12 0 70 136	Groß Woltersdorf.....	8,54	120	14	16928
12 0 70 140	Grube.....	13,55	254	19	19336
12 0 70 144	Gülitz.....	16,08	358	22	19348
12 0 70 148	Gumtow.....	13,58	300	22	16866
12 0 70 152	Halenbeck.....	26,96	505	19	16945
12 0 70 156	Helle.....	14,76	411	28	16928
12 0 70 160	Hoppenrade.....	18,09	342	19	16928
12 0 70 164	Hülsebeck.....	9,70	96	10	16949
12 0 70 168	Jännersdorf.....	20,78	137	7	16949
12 0 70 172	Karstädt.....	29,70	3 126	105	19357
12 0 70 176	Kehrberg.....	12,50	306	24	16928
12 0 70 180	Kemnitz.....	17,69	325	18	16928
12 0 70 184	Klein Gottschow.....	17,71	207	12	19348
12 0 70 188	Klein Woltersdorf.....	9,31	343	37	16928
12 0 70 192	Kleinow.....	30,42	651	21	19348
12 0 70 196	Kletzke.....	27,80	462	17	19336
12 0 70 200	Kolrep.....	12,62	118	9	16866
12 0 70 204	Krampfer.....	22,56	393	17	19348
12 0 70 208	Krependorf.....	15,93	233	15	16945
12 0 70 212	Kribbe.....	15,32	313	20	19357
12 0 70 216	Kuhbier.....	9,92	238	24	16928
12 0 70 220	Kuhsdorf.....	9,89	218	22	16928
12 0 70 224	Kunow.....	22,14	472	21	16866
12 0 70 228	Laaske.....	9,21	164	18	16949
12 0 70 232	Laaslich.....	15,03	235	16	19348
12 0 70 236	Lanz.....	59,99	932	16	19309
12 0 70 240	Legde.....	31,01	486	16	19336

3 Gemeinden in systematischer Ordnung mit Schlüsselnummer, Fläche, Bevölkerung, Bevölkerungsdichte und Postleitzahl am 31.12.1999

Schlüssel- nummer	Land, Reg.-Bezirk, Kreis, Gemeinde	Fläche km 2	Bevölkerung	Ein- wohner je km2	Post- leit- zahl 1)
12 0 70 244	Lenzen (Elbe), Stadt.....	57,29	2 457	43	19309
12 0 70 248	Lindenberg.....	10,55	358	34	16928
12 0 70 252	Lockstädt.....	6,97	170	24	16949
12 0 70 256	Lütkenhof.....	13,19	115	9	16949
12 0 70 260	Mankmuß.....	23,72	287	12	19357
12 0 70 264	Mansfeld.....	10,01	107	11	16949
12 0 70 268	Mellen.....	12,70	200	16	19309
12 0 70 272	Mertensdorf.....	13,08	204	16	16949
12 0 70 276	Mesendorf.....	10,74	135	13	16928
12 0 70 280	Meyenburg, Stadt.....	32,46	2 369	73	16945
12 0 70 284	Nebelin.....	10,56	214	20	19348
12 0 70 288	Nettelbeck.....	10,69	211	20	16949
12 0 70 292	Nettow.....	21,09	311	15	19339
12 0 70 296	Perleberg, Stadt.....	137,79	14 047	102	19348
12 0 70 300	Pirow.....	27,75	468	17	19348
12 0 70 304	Porep.....	9,92	147	15	16949
12 0 70 308	Preddöhl.....	9,92	209	21	16928
12 0 70 312	Premslin.....	20,15	557	28	19357
12 0 70 316	Pritzwalk, Stadt.....	46,21	10 913	236	16928
12 0 70 320	Pröttlin.....	23,23	545	23	19357
12 0 70 324	Putlitz, Stadt.....	25,18	1 892	75	16949
12 0 70 328	Quitzebel.....	10,40	302	29	19336
12 0 70 332	Reckenzin.....	14,71	281	19	19357
12 0 70 336	Reetz.....	8,19	261	32	19348
12 0 70 340	Retzin.....	18,45	305	17	19348
12 0 70 344	Rohlsdorf.....	12,49	234	19	16928
12 0 70 348	Rühstädt.....	28,79	610	21	19322
12 0 70 352	Sadenbeck.....	11,76	497	42	16928
12 0 70 356	Sagast.....	12,58	209	17	16949
12 0 70 360	Schmoide.....	18,96	399	21	16945
12 0 70 364	Schönebeck.....	18,96	192	10	16928
12 0 70 368	Schönhagen b. Gumtow.....	11,90	140	12	16866
12 0 70 372	Schrepkow.....	8,90	183	21	16866
12 0 70 376	Silmersdorf.....	8,25	145	18	16949
12 0 70 380	Steffenshagen.....	7,38	268	36	16928
12 0 70 384	Stepenitz.....	26,83	361	13	16945
12 0 70 388	Telschow-Weitgendorf.....	20,74	314	15	16949
12 0 70 392	Triglitz.....	10,21	265	26	16949
12 0 70 396	Tüchen.....	15,72	284	18	16928
12 0 70 400	Vehlin.....	7,25	86	12	16866
12 0 70 404	Vehlow.....	17,10	571	33	16866
12 0 70 408	Vettin.....	6,36	110	17	16928
12 0 70 412	Viesecke.....	20,56	301	15	19336
12 0 70 416	Weisen.....	15,60	1 159	74	19322
12 0 70 420	Wilmersdorf.....	15,04	362	24	16928
12 0 70 424	Wittenberge, Stadt.....	50,44	22 825	453	19322
12 0 70 428	Wolfshagen.....	39,48	791	20	19348
12 0 70 432	Wootz.....	30,30	443	15	19309
12 0 70 436	Wutike.....	17,78	322	18	16866
	zusammen ...	2 122,98	97 076	46	X
12 0 71	Spree-Neiße				
	Sitz: Forst (Lausitz), Stadt				
12 0 71 004	Atterwasch.....	9,41	250	27	03172
12 0 71 008	Bagenz.....	9,92	335	34	03130
12 0 71 012	Bärenbrück.....	8,57	240	28	03185
12 0 71 016	Bärenklau.....	19,90	351	18	03172
12 0 71 020	Bloischdorf.....	4,82	197	41	03130
12 0 71 024	Bohsdorf.....	8,19	699	85	03130
12 0 71 028	Briesen.....	9,05	857	95	03096
12 0 71 032	Burg (Spreewald).....	30,50	4 048	133	03096
12 0 71 036	Casel.....	30,11	380	13	03229

3 Gemeinden in systematischer Ordnung mit Schlüsselnummer, Fläche, Bevölkerung, Bevölkerungsdichte und Postleitzahl am 31.12.1999

Schlüssel- nummer	Land, Reg.-Bezirk, Kreis, Gemeinde	Fläche km 2	Bevölkerung	Ein- wohner je km2	Post- leitz- zahl 1)
12 0 71 040	Dissen.....	12,80	642	50	03096
12 0 71 044	Döbern, Stadt.....	15,73	4 171	265	03159
12 0 71 048	Domsdorf.....	7,48	240	32	03116
12 0 71 052	Drachhausen.....	38,36	889	23	03185
12 0 71 056	Drebkau, Stadt.....	21,51	2 926	136	03116
12 0 71 060	Drehnow.....	10,95	667	61	03185
12 0 71 064	Drewitz.....	26,75	473	18	03197
12 0 71 068	Drieschnitz-Kahsel.....	10,65	396	37	03130
12 0 71 072	Fehrow.....	19,52	445	23	03096
12 0 71 076	Forst (Lausitz), Stadt.....	109,88	24 840	226	03149
12 0 71 080	Frauendorf.....	4,04	294	73	03058
12 0 71 084	Friedrichshain.....	5,27	866	164	03130
12 0 71 088	Gablenz.....	5,14	204	40	03058
12 0 71 092	Gahry.....	5,63	341	61	03149
12 0 71 096	Gallinchen.....	5,48	2 425	443	03058
12 0 71 098	Gastrose-Kerkwitz.....	24,83	1 161	47	03172
12 0 71 100	Gosda.....	22,72	459	20	03149
12 0 71 104	Grabko.....	11,37	151	13	03172
12 0 71 112	Graustein.....	11,58	581	50	03130
12 0 71 116	Greifenhain.....	9,26	341	37	03116
12 0 71 120	Griepen.....	11,63	200	17	03172
12 0 71 124	Groß Döbbern.....	11,76	584	50	03058
12 0 71 132	Groß Gaglow.....	4,59	1 429	311	03058
12 0 71 140	Groß Kötzig.....	11,33	961	85	03159
12 0 71 144	Groß Luja.....	7,79	292	37	03130
12 0 71 148	Groß Oßnig.....	11,57	558	48	03058
12 0 71 152	Groß Schacksdorf.....	19,81	1 150	58	03149
12 0 71 156	Grötsch.....	4,14	84	20	03185
12 0 71 160	Guben, Stadt.....	43,76	26 176	598	03172
12 0 71 164	Guhrow.....	6,62	553	84	03096
12 0 71 168	Haasow.....	7,50	432	58	03058
12 0 71 172	Haidemühl.....	15,02	662	44	03130
12 0 71 176	Heinersbrück.....	19,55	609	31	03185
12 0 71 184	Hornow.....	13,33	455	34	03130
12 0 71 188	Jämlitz.....	23,77	407	17	03130
12 0 71 192	Jänschwalde.....	42,87	2 081	49	03197
12 0 71 196	Jehserig.....	15,87	534	34	03116
12 0 71 200	Jerischke.....	33,83	164	5	03159
12 0 71 204	Jethe.....	9,14	179	20	03149
12 0 71 208	Jocksdorf.....	7,43	170	23	03149
12 0 71 212	Kathlow.....	20,13	182	9	03058
12 0 71 224	Kiekebusch.....	3,80	1 222	322	03058
12 0 71 228	Klein Döbbern.....	9,19	372	40	03058
12 0 71 232	Klein Düben.....	4,85	154	32	03130
12 0 71 236	Klein Kötzig.....	5,99	317	53	03159
12 0 71 240	Klein Loitz.....	6,68	489	73	03130
12 0 71 244	Kolkwitz.....	104,01	10 188	98	03099
12 0 71 248	Komptendorf.....	6,50	521	80	03058
12 0 71 252	Koppatz.....	4,02	274	68	03058
12 0 71 260	Laubsdorf.....	6,67	526	79	03058
12 0 71 264	Laubst.....	8,65	311	36	03116
12 0 71 272	Leuthen.....	17,58	886	50	03058
12 0 71 276	Lieskau.....	5,29	252	48	03130
12 0 71 282	Lutzketal.....	53,44	1 889	35	03172
12 0 71 284	Mattendorf.....	3,99	259	65	03159
12 0 71 288	Maust.....	14,36	562	39	03185
12 0 71 292	Müschchen.....	4,65	358	77	03096
12 0 71 296	Neuendorf.....	11,95	468	39	03185
12 0 71 300	Neuhausen.....	10,98	428	39	03058
12 0 71 304	Pelitz, Stadt.....	13,38	5 549	415	03185
12 0 71 310	Pinnow-Heideland.....	94,93	808	9	03172
12 0 71 312	Preilack.....	16,82	405	24	03185
12 0 71 316	Preschen.....	23,97	314	13	03159



3 Gemeinden in systematischer Ordnung mit Schlüsselnummer, Fläche, Bevölkerung, Bevölkerungsdichte und Postleitzahl am 31.12.1999

Schlüssel- nummer	Land, Reg.-Bezirk, Kreis, Gemeinde	Fläche km 2	Bevölkerung	Ein- wohner je km2	Post- leitzahl 1)
12 0 71 320	Proschim.....	13,51	355	26	03130
12 0 71 328	Reuthen.....	10,44	298	29	03130
12 0 71 332	Roggosen.....	5,90	303	51	03058
12 0 71 340	Schmogrow.....	10,59	541	51	03096
12 0 71 344	Schorbus.....	21,63	712	33	03058
12 0 71 360	Sergen.....	9,95	402	40	03058
12 0 71 364	Siewisch.....	10,86	256	24	03116
12 0 71 368	Simmersdorf.....	5,30	315	59	03149
12 0 71 372	Spremburg, Stadt.....	149,71	26 463	177	03130
12 0 71 380	Striesow.....	6,92	427	62	03096
12 0 71 384	Tauer.....	41,91	830	20	03185
12 0 71 388	Trebendorf.....	8,61	450	52	03149
12 0 71 392	Tschernitz.....	7,61	1 400	184	03130
12 0 71 396	Türkendorf.....	5,64	157	28	03130
12 0 71 400	Turnow.....	21,20	897	42	03185
12 0 71 404	Wadelsdorf.....	7,91	252	32	03130
12 0 71 408	Welzow, Stadt.....	10,83	4 554	420	03119
12 0 71 412	Werben.....	24,95	1 927	77	03096
12 0 71 416	Wolfshain.....	5,62	425	76	03130
	zusammen ...	1 661,65	155 247	93	X
12 0 72	Teltow-Fläming				
	Sitz: Luckenwalde, Stadt				
12 0 72 004	Ahrendorf.....	7,41	671	91	14974
12 0 72 013	Baruth/Mark, Stadt.....	103,76	2 844	27	15837
12 0 72 016	Blankenfelde.....	12,26	9 943	811	15827
12 0 72 032	Bollensdorf.....	5,04	127	25	15936
12 0 72 040	Buckow.....	11,98	135	11	14913
12 0 72 048	Dahlewitz.....	10,33	1 764	171	15827
12 0 72 052	Dahme, Stadt.....	34,08	3 903	115	15936
12 0 72 064	Diedersdorf.....	11,01	734	67	15831
12 0 72 068	Dornswalde.....	23,05	158	7	15837
12 0 72 072	Gadsdorf.....	6,20	173	28	15806
12 0 72 076	Gebersdorf.....	14,31	278	19	15936
12 0 72 089	Glienick.....	37,76	1 846	49	15806
12 0 72 092	Görsdorf.....	22,16	306	14	15936
12 0 72 104	Groß Kienitz.....	6,22	195	31	15831
12 0 72 108	Groß Machnow.....	16,65	1 149	69	15806
12 0 72 112	Groß Schulzendorf.....	12,13	448	37	15806
12 0 72 120	Großbeeren.....	40,86	5 099	125	14979
12 0 72 132	Herbersdorf.....	6,39	111	17	14913
12 0 72 144	Hohenseefeld.....	16,79	562	33	14913
12 0 72 156	Ihlow.....	9,35	223	24	14913
12 0 72 160	Illmersdorf.....	9,99	139	14	14913
12 0 72 164	Jühnsdorf.....	11,18	263	24	15831
12 0 72 169	Jüterbog, Stadt.....	175,68	13 917	79	14913
12 0 72 172	Kallinchen.....	12,16	471	39	15806
12 0 72 176	Kemnitz.....	26,38	333	13	15926
12 0 72 184	Klasdorf.....	25,15	282	11	15837
12 0 72 188	Klausdorf.....	10,15	1 348	133	15838
12 0 72 204	Kummersdorf-Alexandendorf.....	6,85	636	93	15806
12 0 72 208	Kummersdorf-Gut.....	22,40	444	20	15838
12 0 72 232	Luckenwalde, Stadt.....	46,74	22 683	485	14943
12 0 72 236	Lüdersdorf.....	11,54	571	49	14943
12 0 72 240	Ludwigsfelde, Stadt.....	89,77	22 942	256	14974
12 0 72 244	Mahlow.....	14,89	8 113	545	15831
12 0 72 260	Mehisdorf.....	7,46	148	20	15936
12 0 72 268	Mellensee.....	7,89	1 144	145	15806
12 0 72 280	Nächst Neuendorf.....	4,97	603	121	15806
12 0 72 292	Niebendorf-Heinsdorf.....	19,31	434	22	14913
12 0 72 297	Niedergörsdorf.....	204,59	7 721	38	14913
12 0 72 298	Niederer Fläming.....	162,22	3 415	21	14913

3 Gemeinden in systematischer Ordnung mit Schlüsselnummer, Fläche, Bevölkerung,  
Bevölkerungsdichte und Postleitzahl am 31.12.1999

Schlüssel- nummer	Land, Reg.-Bezirk, Kreis, Gemeinde	Fläche km 2	Bevölkerung	Ein- wohner je km2	Post- leit- zahl 1)
12 0 72 300	Niendorf.....	6,72	97	14	15936
12 0 72 308	Nunsdorf.....	8,68	293	34	15806
12 0 72 312	Nuthe-Urstromtal.....	333,91	7 362	22	14959
12 0 72 324	Paplitze.....	18,17	366	20	15837
12 0 72 329	Petkus.....	47,65	900	19	14913
12 0 72 332	Prensdorf.....	7,60	96	13	15936
12 0 72 340	Rangsdorf.....	17,08	6 763	396	15834
12 0 72 344	Rehagen.....	9,59	718	75	15806
12 0 72 356	Rietdorf.....	8,98	123	14	15936
12 0 72 364	Rosenthal.....	15,49	431	28	15936
12 0 72 368	Saalow.....	8,89	923	104	15806
12 0 72 376	Schöbendorf.....	15,83	177	11	15837
12 0 72 380	Schöna-Kolpien.....	21,97	369	17	04936
12 0 72 388	Schöneiche.....	14,48	539	37	15749
12 0 72 392	Schönhagen.....	8,34	319	38	14959
12 0 72 412	Sperenberg.....	32,44	1 705	53	15838
12 0 72 421	Thyrow.....	35,24	1 862	53	14974
12 0 72 426	Trebbin, Stadt.....	70,53	6 465	92	14959
12 0 72 428	Wahlsdorf.....	19,92	396	20	14913
12 0 72 464	Wildau-Wentdorf.....	11,85	148	12	15938
12 0 72 468	Wünsdorf.....	72,92	5 108	70	15838
12 0 72 476	Zossen, Stadt.....	28,59	6 890	241	15806
	zusammen ...	2 091,93	158 326	76	X
12 0 73	Uckermark				
	Sitz: Prenzlau, Stadt				
12 0 73 004	Altkünkendorf.....	29,39	193	7	16278
12 0 73 008	Angermünde, Stadt.....	42,99	10 085	235	16278
12 0 73 016	Bagemühl.....	10,48	181	17	17326
12 0 73 024	Beenz.....	8,95	197	22	17258
12 0 73 028	Berkholz.....	8,33	145	17	17291
12 0 73 032	Berkholz-Meyenburg.....	12,29	1 048	85	16306
12 0 73 036	Bertikow.....	8,50	203	24	17291
12 0 73 040	Beutel.....	16,64	182	11	17268
12 0 73 044	Biesenbrow.....	19,17	303	16	16278
12 0 73 048	Biesendahlshof.....	4,88	144	30	16306
12 0 73 052	Bietikow.....	9,38	249	27	17291
12 0 73 056	Blankenburg.....	11,37	358	31	17291
12 0 73 064	Blumberg.....	27,19	298	11	16306
12 0 73 068	Boitzenburg.....	24,32	1 469	60	17268
12 0 73 072	Bölkendorf.....	8,34	135	16	16248
12 0 73 080	Bruchhagen.....	7,35	162	22	16278
12 0 73 084	Brüssow, Stadt.....	37,13	1 630	44	17326
12 0 73 088	Buchenhain.....	22,95	320	14	17268
12 0 73 092	Carmzow.....	19,51	446	23	17291
12 0 73 096	Casekow.....	9,66	826	86	16306
12 0 73 100	Criewen.....	16,37	554	34	16306
12 0 73 104	Crussow.....	18,77	769	41	16278
12 0 73 112	Dauer.....	11,32	194	17	17291
12 0 73 116	Dedelow.....	16,56	1 142	69	17291
12 0 73 120	Densow.....	34,22	285	8	17268
12 0 73 128	Eickstedt.....	22,41	443	20	17291
12 0 73 132	Fahrenholz.....	9,03	170	19	17337
12 0 73 140	Falkenwalde.....	18,43	356	19	17291
12 0 73 144	Felchow.....	13,75	352	26	16278
12 0 73 148	Ferdinandshorst.....	8,76	120	14	17291
12 0 73 152	Flemsdorf.....	12,84	338	26	16306
12 0 73 156	Fliech.....	16,68	339	20	17268
12 0 73 160	Frauenhagen.....	14,83	447	30	16278
12 0 73 164	Fredersdorf.....	6,79	152	22	16306
12 0 73 168	Friedenfelde.....	9,61	91	9	17268
12 0 73 172	Friedrichsthal.....	6,60	124	19	16306

3 Gemeinden in systematischer Ordnung mit Schlüsselnummer, Fläche, Bevölkerung,  
Bevölkerungsdichte und Postleitzahl am 31.12.1999

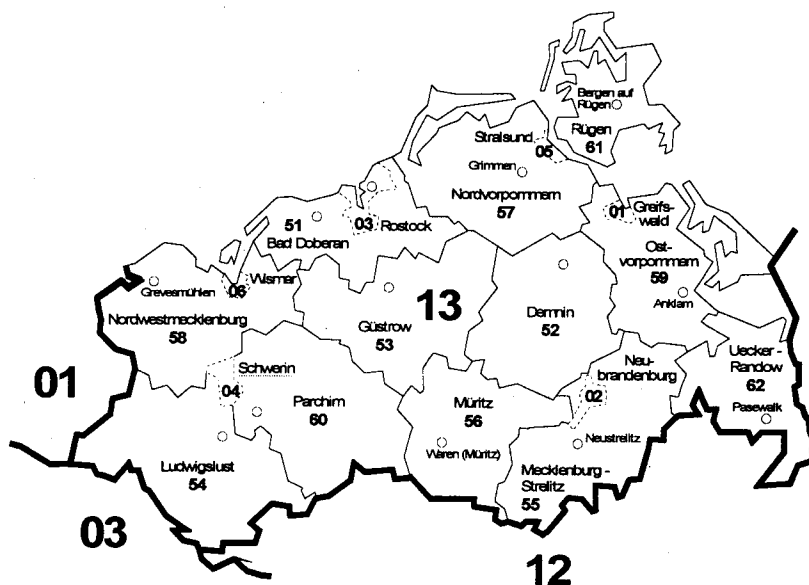
Schlüssel- nummer	Land, Reg.-Bezirk, Kreis, Gemeinde	Fläche km 2	Bevölkerung	Ein- wohner je km2	Post- leitz- zahl 1)
12 0 73 176	Funkenhagen.....	36,23	304	8	17268
12 0 73 180	Fürstenwerder.....	28,99	873	30	17291
12 0 73 184	Gandenitz.....	24,55	314	13	17268
12 0 73 188	Gartz (Oder), Stadt.....	28,00	2 063	74	16307
12 0 73 192	Geesow.....	7,86	208	26	16307
12 0 73 196	Gellmersdorf.....	10,87	208	19	16278
12 0 73 200	Gerswalde.....	27,75	1 049	38	17268
12 0 73 204	Gollin.....	14,58	156	11	17268
12 0 73 209	Gollmitz.....	43,94	1 089	25	17291
12 0 73 212	Golm.....	9,69	151	16	16306
12 0 73 216	Göritz.....	25,42	944	37	17291
12 0 73 220	Görlsdorf.....	13,57	194	14	16278
12 0 73 224	Gramzow.....	24,70	1 273	52	17291
12 0 73 228	Greiffenberg, Stadt.....	15,20	733	48	16278
12 0 73 232	Groß Dölln.....	39,15	436	11	17268
12 0 73 236	Groß Pinnow.....	13,37	346	26	16306
12 0 73 240	Groß Fredenwalde.....	24,90	336	13	17268
12 0 73 244	Groß Kölpin.....	8,85	89	10	17268
12 0 73 248	Grünberg.....	21,72	376	17	17326
12 0 73 252	Grunewald.....	9,60	244	25	17268
12 0 73 256	Grünow.....	7,88	143	18	16278
12 0 73 261	Grünow.....	34,88	1 008	29	17291
12 0 73 264	Güterberg.....	12,31	374	30	16278
12 0 73 268	Güstow.....	10,00	240	24	17291
12 0 73 272	Güterberg.....	8,15	182	22	17335
12 0 73 276	Hammelspring.....	15,75	423	27	17268
12 0 73 280	Hardenbeck.....	28,78	479	17	17268
12 0 73 284	Haßleben.....	21,45	756	35	17291
12 0 73 288	Herzfelde.....	13,27	257	19	17268
12 0 73 292	Herzsprung.....	8,21	245	30	16278
12 0 73 296	Hohenfelde.....	26,33	202	8	16306
12 0 73 300	Hohengüstow.....	9,61	345	36	17291
12 0 73 304	Hohenreinkendorf.....	17,33	330	19	16307
12 0 73 308	Hohenselchow.....	27,09	622	23	16306
12 0 73 313	Holzendorf.....	22,77	404	18	17291
12 0 73 316	Jagow.....	28,93	562	19	17337
12 0 73 320	Jakobshagen.....	11,47	181	16	17268
12 0 73 328	Kaakstedt.....	26,46	363	14	17268
12 0 73 332	Kerkow.....	11,23	469	42	16278
12 0 73 336	Klaushagen.....	15,04	235	16	17268
12 0 73 340	Klinkow.....	9,75	235	24	17291
12 0 73 344	Klosterwalde.....	23,18	431	19	17268
12 0 73 348	Kraatz.....	9,45	136	14	17291
12 0 73 352	Krohnhorst.....	8,07	138	17	17268
12 0 73 360	Landin.....	24,79	561	23	16278
12 0 73 364	Lemmersdorf.....	24,23	625	26	17337
12 0 73 368	Lübbenow.....	8,90	343	39	17337
12 0 73 372	Luckow-Petershagen.....	23,76	422	18	16306
12 0 73 376	Ludwigsburg.....	19,05	447	23	17291
12 0 73 380	Lützelow.....	18,69	405	22	17291
12 0 73 384	Lychen, Stadt.....	72,22	3 372	47	17279
12 0 73 388	Meichow.....	10,90	302	28	17291
12 0 73 392	Mescherin.....	6,89	417	61	16307
12 0 73 396	Milmersdorf.....	54,00	1 869	35	17268
12 0 73 400	Milow.....	10,73	188	18	17335
12 0 73 404	Mittenwalde.....	22,86	528	23	17268
12 0 73 408	Mürow.....	13,86	369	27	16278
12 0 73 412	Naugarten.....	6,05	163	27	17291
12 0 73 416	Nechlin.....	7,11	167	23	17309
12 0 73 420	Neukünkendorf.....	11,12	336	30	16278
12 0 73 424	Neurochütz.....	7,41	152	21	16307
12 0 73 436	Petznick.....	19,03	271	14	17268
12 0 73 440	Pinnow.....	13,30	900	68	16278

3 Gemeinden in systematischer Ordnung mit Schlüsselnummer, Fläche, Bevölkerung, Bevölkerungsdichte und Postleitzahl am 31.12.1999

Schlüssel- nummer	Land, Reg.-Bezirk, Kreis, Gemeinde	Fläche km 2	Bevölkerung	Ein- wohner je km2	Post- leitzahl 1)
12 0 73 444	Poßben.....	11,38	274	24	16278
12 0 73 448	Potzlow.....	22,26	579	26	17291
12 0 73 452	Prenzlau, Stadt.....	77,70	20 757	267	17291
12 0 73 456	Radekow.....	6,65	139	21	16307
12 0 73 460	Retzow.....	10,77	281	26	17279
12 0 73 464	Ringenswalde.....	48,96	467	10	17268
12 0 73 468	Röddelin.....	20,02	424	21	17268
12 0 73 473	Röpersdorf/Sternhagen.....	37,05	899	24	17291
12 0 73 476	Rosow.....	10,00	155	16	16307
12 0 73 480	Rutenberg.....	18,58	165	9	17279
12 0 73 484	Schapow.....	24,67	684	28	17291
12 0 73 489	Schenkenberg.....	21,99	491	22	17291
12 0 73 492	Schmargendorf.....	9,76	359	37	16278
12 0 73 496	Schmiedeberg.....	10,91	137	13	16278
12 0 73 500	Schmölln.....	29,15	658	23	17291
12 0 73 504	Schöneberg.....	18,74	320	17	16278
12 0 73 508	Schönermark.....	11,85	446	38	16278
12 0 73 512	Schönermark.....	15,52	487	31	17291
12 0 73 516	Schönfeld.....	12,98	196	15	16307
12 0 73 520	Schönfeld.....	29,03	799	28	17291
12 0 73 524	Schönow.....	12,19	310	25	16306
12 0 73 528	Schönwerder.....	13,66	378	28	17291
12 0 73 532	Schwedt/Oder, Stadt.....	115,47	41 197	357	16303
12 0 73 536	Seehausen.....	11,09	236	21	17291
12 0 73 540	Stegelitz.....	29,92	427	14	17268
12 0 73 544	Steinhöfel.....	28,78	240	8	16278
12 0 73 548	Stendell.....	14,08	397	28	16306
12 0 73 556	Stolpe/Oder.....	10,30	445	43	16278
12 0 73 560	Storkow.....	14,35	421	29	17268
12 0 73 564	Tantow.....	22,39	649	29	16307
12 0 73 568	Temmen.....	14,22	329	23	17268
12 0 73 572	Templin, Stadt.....	95,05	14 115	149	17268
12 0 73 576	Trebenow.....	32,04	669	21	17337
12 0 73 580	Vierraden, Stadt.....	16,35	988	60	16306
12 0 73 584	Vietmannsdorf.....	37,63	435	12	17268
12 0 73 588	Wallmow.....	12,34	288	23	17291
12 0 73 592	Warnitz.....	40,17	801	20	17291
12 0 73 596	Warthe.....	33,43	348	10	17268
12 0 73 600	Wartin.....	18,87	615	33	16306
12 0 73 602	Weggun.....	48,12	713	15	17291
12 0 73 603	Welsebruch.....	40,96	1 530	37	16306
12 0 73 604	Welsow.....	6,50	116	18	16278
12 0 73 608	Wichmannsdorf.....	14,02	394	28	17291
12 0 73 612	Wilmsdorf.....	12,91	291	23	16278
12 0 73 616	Wilsickow.....	11,13	235	21	17337
12 0 73 620	Wismar.....	11,71	167	14	17335
12 0 73 624	Woddow.....	12,61	168	13	17326
12 0 73 628	Wolfshagen.....	14,23	404	28	17335
12 0 73 632	Wollitz.....	11,11	160	14	16278
12 0 73 636	Wollschow.....	19,07	335	18	17326
12 0 73 640	Woltersdorf.....	9,74	274	28	16306
12 0 73 644	Zichow.....	15,67	373	24	16306
12 0 73 648	Ziemkendorf.....	12,15	119	10	17291
12 0 73 652	Zützen.....	10,83	369	34	16306
	zusammen ...	3 058,08	154 086	50	X
12	Land insgesamt ..	29 476,77	2 601 207	88	X

# 13 MECKLENBURG - VORPOMMERN

Verwaltungsgrenzen nach dem Stand vom 31.12.1999



Schlüsselnummern    Grenzen    Verwaltungssitze<sup>1)</sup>

Land: **13**    —    Schwerin  
 Landkreis: 51    —    ○  
 Kreisfreie Stadt: 01    ·····

<sup>1)</sup> Verwaltungssitze der Kreise sind nur benannt, wenn sie nicht mit dem Namen des Kreises übereinstimmen.

Statistisches Bundesamt 2000 - 07 - 0531



3 Gemeinden in systematischer Ordnung mit Schlüsselnummer, Fläche, Bevölkerung,  
Bevölkerungsdichte und Postleitzahl am 31.12.1999

Schlüssel- nummer	Land, Reg.-Bezirk, Kreis, Gemeinde	Fläche km 2	Bevölkerung	Ein- wohner je km2	Post- leit- zahl 1)
13	Mecklenburg-Vorpommern				
	Kreisfreie Städte				
13 0 01 000	Greifswald, Hansestadt.....	50,19	55 255	1 101	17489 *
13 0 02 000	Neubrandenburg, Stadt.....	85,67	74 527	870	17033 *
13 0 03 000	Rostock, Hansestadt.....	180,67	203 279	1 125	18055 *
13 0 04 000	Schwerin, Landeshauptstadt.....	130,33	102 878	789	19055 *
13 0 05 000	Stralsund, Hansestadt.....	38,88	61 341	1 578	18439 *
13 0 06 000	Wismar, Hansestadt.....	41,53	47 405	1 141	23966 *
	zusammen ...	527,27	544 685	1 033	X
	Landkreise				
13 0 51	Bad Doberan Sitz: Bad Doberan, Stadt				
13 0 51 001	Admannshagen-Bargeshagen.....	15,67	2 773	177	18211
13 0 51 002	Alt Bukow.....	15,13	592	39	18233
13 0 51 003	Altenhagen.....	11,21	286	26	18236
13 0 51 004	Bad Doberan, Stadt.....	32,71	11 473	351	18209
13 0 51 006	Bartenshagen-Parkentin.....	15,20	1 151	76	18209
13 0 51 007	Bastorf.....	24,40	1 140	47	18230
13 0 51 008	Benitz.....	9,50	358	38	18258
13 0 51 009	Bentwisch.....	14,74	1 920	130	18182
13 0 51 010	Biendorf.....	30,05	982	33	18230
13 0 51 011	Blankenhagen.....	9,09	895	98	18182
13 0 51 012	Bölkow.....	27,12	1 190	44	18239
13 0 51 013	Börgerende-Rethwisch.....	15,00	1 552	103	18211
13 0 51 014	Bröbberow.....	14,35	492	34	18258
13 0 51 015	Broderstorf.....	20,58	2 734	133	18184
13 0 51 016	Cammin.....	32,15	940	29	18195
13 0 51 017	Damm.....	16,52	591	36	18196
13 0 51 018	Dummerstorf.....	35,08	2 640	75	18196
13 0 51 019	Elmenhorst/Lichtenhagen.....	12,02	4 159	346	18107
13 0 51 020	Gelbensande.....	34,04	2 150	63	18182
13 0 51 021	Gnewitz.....	10,14	233	23	18195
13 0 51 022	Graal-Müritz.....	8,33	3 836	461	18181
13 0 51 023	Grammow.....	16,21	214	13	18195
13 0 51 026	Hanstorf.....	18,87	1 088	58	18239
13 0 51 027	Heiligenhagen.....	7,40	824	111	18239
13 0 51 028	Hohenfelde.....	9,43	648	69	18209
13 0 51 029	Jennewitz.....	19,70	576	29	18230
13 0 51 031	Kamin.....	11,68	277	24	18233
13 0 51 032	Karin.....	14,76	449	30	18236
13 0 51 033	Kassow.....	14,33	447	31	18258
13 0 51 034	Kavelstorf.....	20,41	1 136	56	18196
13 0 51 035	Kessin.....	10,97	1 275	116	18196
13 0 51 036	Kirch Mulsow.....	14,50	397	27	18233
13 0 51 037	Klein Kussewitz.....	14,45	555	38	18184
13 0 51 039	Krempin.....	6,04	213	35	18233
13 0 51 040	Kritzmow.....	14,82	2 832	191	18198
13 0 51 041	Kröpelin, Stadt.....	26,85	4 274	159	18236
13 0 51 042	Kühlungsborn, Stadt.....	15,95	7 317	459	18225
13 0 51 043	Lambrechtshagen.....	13,51	2 895	214	18069
13 0 51 044	Lieblingshof.....	17,70	701	40	18196

3 Gemeinden in systematischer Ordnung mit Schlüsselnummer, Fläche, Bevölkerung, Bevölkerungsdichte und Postleitzahl am 31.12.1999

Schlüssel- nummer	Land, Reg.-Bezirk, Kreis, Gemeinde	Fläche km 2	Bevölkerung	Ein- wohner je km2	Post- leitzahl 1)
13 0 51 045	Mandelshagen.....	16,16	267	17	18184
13 0 51 046	Mönchhagen.....	10,58	909	86	18182
13 0 51 047	Neubukow, Stadt.....	24,98	4 534	182	18233
13 0 51 049	Nienhagen.....	5,90	1 757	298	18211
13 0 51 050	Nustrow.....	6,94	191	28	18195
13 0 51 051	Papendorf.....	22,58	2 092	93	18059
13 0 51 052	Pepelow.....	6,75	257	38	18233
13 0 51 053	Pöichow.....	12,73	895	70	18059
13 0 51 054	Poppendorf.....	14,03	732	52	18184
13 0 51 055	Prissanewitz.....	19,20	623	32	18196
13 0 51 056	Radegast.....	19,94	504	25	18239
13 0 51 057	Rakow.....	8,70	279	32	18233
13 0 51 058	Ravensberg.....	5,37	337	63	18233
13 0 51 059	Reddelich.....	9,13	785	86	18209
13 0 51 060	Reinshagen.....	11,04	425	38	18239
13 0 51 062	Rerik, Stadt.....	23,10	2 079	90	18230
13 0 51 063	Retschow.....	18,89	945	50	18211
13 0 51 064	Roggentin.....	9,57	1 969	206	18184
13 0 51 065	Roggow.....	10,33	282	27	18230
13 0 51 066	Rövershagen.....	20,55	2 320	113	18182
13 0 51 067	Rukieten.....	12,35	388	31	18258
13 0 51 068	Sanitz.....	82,38	5 816	71	18190
13 0 51 069	Satow.....	35,07	1 934	55	18239
13 0 51 070	Schmadebeck.....	9,50	248	26	18236
13 0 51 071	Schwaan, Stadt.....	37,76	5 569	147	18258
13 0 51 072	Selpin.....	32,99	825	25	18195
13 0 51 073	Stäbelow.....	14,98	1 136	76	18198
13 0 51 074	Steffenshagen.....	9,32	507	54	18209
13 0 51 075	Steinfeld.....	13,50	432	32	18184
13 0 51 076	Stubbendorf.....	9,65	128	13	18195
13 0 51 077	Tessin, Stadt.....	24,52	4 352	177	18195
13 0 51 078	Theikow.....	25,66	510	20	18195
13 0 51 079	Thulendorf.....	10,69	465	43	18184
13 0 51 080	Vorbeck.....	15,60	341	22	18258
13 0 51 081	Westenbrügge.....	10,82	276	26	18233
13 0 51 082	Wiendorf.....	18,15	735	40	18258
13 0 51 083	Wittenbeck.....	9,97	710	71	18209
13 0 51 084	Zarnewan.....	15,31	406	27	18195
13 0 51 085	Ziesendorf.....	26,42	1 297	49	18059
	zusammen ...	1 361,72	116 462	86	X
13 0 52	Demmin				
	Sitz: Demmin, Hansestadt				
13 0 52 001	Alt Tellin.....	24,32	513	21	17129
13 0 52 002	Altenhagen.....	11,05	379	34	17091
13 0 52 003	Altentreptow, Stadt.....	52,83	6 914	131	17087
13 0 52 004	Bartow.....	25,04	673	27	17089
13 0 52 005	Basedow.....	35,41	807	23	17139
13 0 52 006	Beestland.....	10,46	140	13	17111
13 0 52 007	Beggerow.....	29,68	672	23	17111
13 0 52 008	Bentzin.....	38,76	1 065	27	17129
13 0 52 009	Borrentin.....	13,56	335	25	17111
13 0 52 010	Bredenfelde.....	8,58	192	22	17153
13 0 52 011	Breesen.....	24,57	639	26	17091
13 0 52 012	Breest.....	9,38	211	22	17089
13 0 52 013	Briggow.....	14,20	401	28	17153
13 0 52 014	Brudersdorf.....	13,11	245	19	17159
13 0 52 015	Burow.....	17,28	1 336	77	17089
13 0 52 016	Daberkow.....	15,40	402	26	17129
13 0 52 017	Dargun, Stadt.....	44,80	3 902	87	17159
13 0 52 018	Demmin, Hansestadt.....	70,05	13 804	197	17109
13 0 52 019	Duckow.....	14,22	318	22	17139



3 Gemeinden in systematischer Ordnung mit Schlüsselnummer, Fläche, Bevölkerung,  
Bevölkerungsdichte und Postleitzahl am 31.12.1999

Schlüssel- nummer	Land, Reg.-Bezirk, Kreis, Gemeinde	Fläche km 2	Bevölkerung	Ein- wohner je km2	Post- leitz- zahl 1)
13 0 52 020	Düvier.....	26,57	570	21	17121
13 0 52 021	Faulenrost.....	33,75	825	24	17139
13 0 52 022	Gielow.....	23,47	1 612	69	17139
13 0 52 023	Gnevezow.....	17,51	379	22	17111
13 0 52 024	Gnevkwow.....	17,13	433	25	17089
13 0 52 025	Golchen.....	23,32	373	16	17089
13 0 52 026	Görmin.....	35,01	1 044	30	17121
13 0 52 027	Gorschendorf.....	10,66	361	34	17139
13 0 52 028	Grammentin.....	17,26	318	18	17153
13 0 52 029	Grapzow.....	14,94	511	34	17089
13 0 52 030	Grischow.....	10,94	330	30	17089
13 0 52 032	Groß Teetzleben.....	21,67	861	40	17091
13 0 52 033	Gültz.....	23,70	773	33	17089
13 0 52 034	Gülzow.....	12,01	502	42	17153
13 0 52 035	Hohenbollentin.....	6,30	127	20	17111
13 0 52 036	Hohenbrünzow.....	10,49	285	27	17111
13 0 52 037	Hohenmocker.....	16,36	360	22	17111
13 0 52 038	Ivenack.....	39,58	956	24	17153
13 0 52 039	Jarmen, Stadt.....	21,14	3 214	152	17126
13 0 52 040	Jürgenstorf.....	22,36	1 080	48	17153
13 0 52 042	Kittendorf.....	21,11	408	19	17153
13 0 52 043	Kletzin.....	14,60	496	34	17111
13 0 52 044	Knorrendorf.....	28,52	701	25	17091
13 0 52 045	Kriesow.....	20,09	412	21	17091
13 0 52 046	Kruckow.....	23,57	579	25	17129
13 0 52 047	Kummerow.....	55,16	721	13	17139
13 0 52 048	Lindenberg.....	13,03	298	23	17111
13 0 52 049	Loitz, Stadt.....	44,36	4 558	103	17121
13 0 52 050	Malchin, Stadt.....	39,43	8 836	224	17139
13 0 52 051	Meesiger.....	8,98	311	35	17111
13 0 52 052	Metschow.....	17,03	558	33	17111
13 0 52 053	Mölln.....	29,69	737	25	17091
13 0 52 054	Neu-Kentzlin.....	11,76	267	23	17111
13 0 52 055	Neukalen, Stadt.....	46,84	2 421	52	17154
13 0 52 056	Nossendorf.....	35,10	945	27	17111
13 0 52 058	Plötz.....	9,50	400	42	17129
13 0 52 059	Priepsleben.....	10,04	312	31	17091
13 0 52 060	Quitzerow.....	12,67	483	38	17111
13 0 52 062	Remplin.....	44,41	931	21	17139
13 0 52 063	Ritzerow.....	21,76	493	23	17153
13 0 52 064	Röckwitz.....	14,76	351	24	17091
13 0 52 065	Rosenow.....	31,13	1 256	40	17091
13 0 52 066	Sanzkow.....	12,31	218	18	17111
13 0 52 067	Sarow.....	33,61	964	29	17111
13 0 52 068	Sassen.....	23,75	590	25	17121
13 0 52 069	Schmarsow.....	11,82	259	22	17129
13 0 52 070	Schönfeld.....	16,02	461	29	17111
13 0 52 071	Siedenbollentin.....	18,84	768	41	17089
13 0 52 072	Siedenbrünzow.....	15,36	482	31	17111
13 0 52 073	Sommersdorf.....	8,71	289	33	17111
13 0 52 074	Stavenhagen, Reuterstadt, Stadt.....	40,78	7 297	179	17153
13 0 52 075	Stubbendorf.....	24,76	526	21	17159
13 0 52 076	Teusin.....	12,55	193	15	17111
13 0 52 077	Trantow.....	21,47	531	25	17121
13 0 52 078	Tutow.....	6,05	1 977	327	17129
13 0 52 079	Tützpatz.....	21,61	769	36	17091
13 0 52 080	Upst.....	6,64	102	15	17111
13 0 52 081	Utzedel.....	13,21	429	32	17111
13 0 52 082	Verchen.....	11,67	467	40	17111
13 0 52 083	Völschow.....	21,68	606	28	17129
13 0 52 084	Wagun.....	17,87	469	26	17159
13 0 52 085	Warrenzin.....	12,01	228	19	17111
13 0 52 086	Werder.....	30,00	708	24	17089

3 Gemeinden in systematischer Ordnung mit Schlüsselnummer, Fläche, Bevölkerung,  
Bevölkerungsdichte und Postleitzahl am 31.12.1999

Schlüssel- nummer	Land, Reg.-Bezirk, Kreis, Gemeinde	Fläche km 2	Bevölkerung	Ein- wohner je km2	Post- leitzahl 1)
13 0 52 087	Wildberg.....	22,37	679	30	17091
13 0 52 088	Wolde.....	22,51	760	34	17091
13 0 52 089	Wotenick.....	11,55	390	34	17111
13 0 52 090	Wüstenfelde.....	18,60	414	22	17121
13 0 52 091	Zarnekow.....	16,57	555	33	17159
13 0 52 092	Zettemin.....	18,79	400	21	17153
	zusammen ...	1 921,52	95 867	50	X
13 0 53	Güstrow Sitz: Güstrow ,Stadt				
13 0 53 001	Alt Kätwin.....	17,34	373	22	18299
13 0 53 002	Alt-Sührkow.....	25,32	506	20	17166
13 0 53 003	Altkalen.....	45,53	903	20	17179
13 0 53 004	Baumgarten.....	38,80	937	24	18246
13 0 53 005	Behren-Lübchin.....	42,90	797	19	17179
13 0 53 006	Bellin.....	19,59	307	16	18292
13 0 53 007	Bernitt.....	19,83	708	36	18249
13 0 53 008	Boddin.....	23,61	473	20	17179
13 0 53 010	Bristow.....	16,04	241	15	17166
13 0 53 011	Bülow.....	7,40	355	48	18276
13 0 53 012	Bülow.....	14,85	398	27	17166
13 0 53 013	Bützow, Stadt.....	39,70	8 967	226	18246
13 0 53 014	Charlottenthal.....	16,40	518	32	18292
13 0 53 015	Dahmen.....	36,38	681	19	17166
13 0 53 016	Dalkendorf.....	15,30	323	21	17166
13 0 53 017	Diekhof.....	20,34	845	42	18299
13 0 53 018	Dobbin.....	44,84	411	9	18292
13 0 53 019	Dreetz.....	12,00	250	21	18249
13 0 53 020	Finkenthal.....	20,24	362	18	17179
13 0 53 021	Glasewitz.....	15,55	434	28	18276
13 0 53 022	Gnolen, Stadt.....	41,08	3 587	87	17179
13 0 53 023	Göllin.....	18,00	344	19	18246
13 0 53 025	Groß Ridsenow.....	10,66	211	20	18299
13 0 53 026	Groß Roge.....	24,33	795	33	17166
13 0 53 027	Groß Schwiesow.....	12,50	362	29	18276
13 0 53 028	Groß-Wokern.....	21,90	1 130	52	17166
13 0 53 029	Groß Wüstenfelde.....	19,58	733	37	17168
13 0 53 030	Gülzow.....	28,32	1 066	38	18276
13 0 53 031	Güstrow, Stadt.....	70,85	32 767	462	18273
13 0 53 032	Gutow.....	16,01	750	47	18276
13 0 53 033	Hohen-Demzin.....	24,11	527	22	17166
13 0 53 034	Hohen Sprenz.....	22,43	520	23	18299
13 0 53 035	Hoppenrade.....	28,76	824	29	18292
13 0 53 036	Jördenstorf.....	27,64	1 420	51	17168
13 0 53 037	Jürgenshagen.....	22,81	798	35	18246
13 0 53 039	Klein Belitz.....	20,26	530	26	18246
13 0 53 040	Klein Sien.....	19,40	455	23	18246
13 0 53 041	Klein Upahl.....	7,90	281	36	18276
13 0 53 043	Krakow am See, Stadt.....	51,09	3 107	61	18292
13 0 53 044	Kuchelmiß.....	37,46	925	25	18292
13 0 53 045	Kuhs.....	13,74	398	29	18276
13 0 53 046	Kurzen Trechow.....	15,68	386	25	18246
13 0 53 047	Laage, Stadt.....	37,41	5 394	144	18299
13 0 53 048	Lalendorf.....	31,84	1 588	50	18279
13 0 53 049	Langhagen.....	27,17	835	31	18279
13 0 53 050	Leikendorf.....	29,76	703	24	17168
13 0 53 051	Levitow.....	7,60	250	33	17168
13 0 53 052	Liessow.....	18,34	587	32	18299
13 0 53 053	Linstow.....	20,57	178	9	18292
13 0 53 054	Lohmen.....	34,77	880	25	18276
13 0 53 056	Lühburg.....	17,29	303	18	17179
13 0 53 057	Lüssow.....	15,77	1 129	72	18276

3 Gemeinden in systematischer Ordnung mit Schlüsselnummer, Fläche, Bevölkerung,  
Bevölkerungsdichte und Postleitzahl am 31.12.1999

Schlüssel- nummer	Land, Reg.-Bezirk, Kreis, Gemeinde	Fläche km 2	Bevölkerung	Ein- wohner je km2	Post- leitzahl 1)
13 0 53 058	Mamerow.....	14,10	418	30	18279
13 0 53 059	Matgendorf.....	7,04	368	52	17168
13 0 53 060	Mistorf.....	25,35	740	29	18276
13 0 53 061	Moissall.....	10,33	286	28	18246
13 0 53 062	Mühl Rosin.....	24,29	1 162	48	18276
13 0 53 063	Neu Heinde.....	20,86	337	16	17168
13 0 53 064	Neuendorf.....	4,79	160	33	18246
13 0 53 065	Oettelin.....	10,63	192	18	18246
13 0 53 067	Penzin.....	6,05	164	27	18249
13 0 53 068	Plaaz.....	19,65	671	34	18276
13 0 53 069	Poggelow.....	17,42	389	22	17168
13 0 53 070	Pölitze.....	12,85	278	22	18299
13 0 53 071	Prebberede.....	21,98	530	24	17168
13 0 53 072	Prüzen.....	29,85	824	28	18276
13 0 53 074	Recknitz.....	14,59	293	20	18276
13 0 53 075	Reimershagen.....	32,33	510	16	18276
13 0 53 076	Remlin.....	6,91	489	71	17168
13 0 53 078	Rühn.....	14,41	651	45	18246
13 0 53 080	Sarmstorf.....	10,84	514	47	18276
13 0 53 081	Schlemmin.....	9,44	177	19	18249
13 0 53 082	Selow.....	18,66	522	28	18246
13 0 53 083	Steinhagen.....	5,29	900	170	18246
13 0 53 085	Sukow-Marlenhof.....	12,63	304	24	17168
13 0 53 086	Tarnow.....	27,92	917	33	18249
13 0 53 087	Teterow, Stadt.....	47,17	10 128	215	17166
13 0 53 088	Thürkow.....	14,61	475	33	17168
13 0 53 089	Vietgest.....	33,37	663	20	18279
13 0 53 091	Walkendorf.....	27,63	591	21	17179
13 0 53 092	Wardow.....	40,85	1 047	26	18299
13 0 53 093	Warnkenhagen.....	19,48	439	23	17168
13 0 53 094	Warnow.....	26,22	786	30	18249
13 0 53 095	Wasdow.....	26,06	458	18	17179
13 0 53 096	Wattmannshagen.....	32,81	1 046	32	18279
13 0 53 097	Weitendorf.....	25,52	954	37	18299
13 0 53 098	Zehna.....	25,76	788	31	18276
13 0 53 099	Zepelin.....	11,72	361	31	18246
13 0 53 100	Zernin.....	12,57	481	38	18249
13 0 53 101	Lübzlin-Rosenow.....	15,88	356	22	18249
13 0 53 103	Dolgen am See.....	32,90	823	25	18299
	zusammen ...	2 057,75	113 744	55	X
13 0 54	Ludwigslust Sitz: Ludwigslust, Stadt				
13 0 54 001	Alt Krenzlin.....	37,57	880	23	19288
13 0 54 002	Alt Zachun.....	8,43	381	45	19230
13 0 54 003	Balow.....	12,83	352	27	19300
13 0 54 004	Bandenitz.....	17,36	488	28	19230
13 0 54 005	Bantin.....	14,26	450	32	19246
13 0 54 006	Banzin.....	12,04	348	29	19260
13 0 54 007	Belsch.....	22,46	269	12	19230
13 0 54 008	Bennin.....	14,90	281	19	19260
13 0 54 009	Besitz.....	22,28	556	25	19258
13 0 54 010	Blievenstorf.....	21,38	522	24	19306
13 0 54 011	Bobzin.....	6,04	297	49	19230
13 0 54 013	Boizenburg/ Elbe, Stadt.....	47,27	10 736	227	19258
13 0 54 014	Brahlstorf.....	21,95	876	40	19273
13 0 54 015	Brenz.....	12,39	640	52	19306
13 0 54 016	Bresegard bei Picher.....	16,57	390	24	19230
13 0 54 017	Bresegard bei Eldena.....	10,92	238	22	19294
13 0 54 018	Brunow.....	21,09	442	21	19372
13 0 54 019	Cammin.....	19,51	352	18	19246
13 0 54 020	Dadow.....	18,91	143	8	19294

3 Gemeinden in systematischer Ordnung mit Schlüsselnummer, Fläche, Bevölkerung,  
Bevölkerungsdichte und Postleitzahl am 31.12.1999

Schlüssel- nummer	Land, Reg.-Bezirk, Kreis, Gemeinde	Fläche km 2	Bevölkerung	Ein- wohner je km2	Post- leit- zahl 1)
13 0 54 021	Dambeck.....	17,35	397	23	19357
13 0 54 022	Dersenow.....	22,51	518	23	19260
13 0 54 024	Dömitz, Stadt.....	30,88	2 657	86	19303
13 0 54 027	Dümmer.....	31,34	1 405	45	19073
13 0 54 028	Eldena.....	33,97	1 538	45	19294
13 0 54 029	Fahrbinde.....	8,58	360	42	19288
13 0 54 030	Gallin.....	22,71	507	22	19258
13 0 54 031	Gammelín.....	15,62	488	31	19230
13 0 54 032	Garlitz.....	14,18	443	31	19249
13 0 54 033	Glaisín.....	14,57	358	25	19288
13 0 54 034	Göhlen.....	13,83	464	34	19288
13 0 54 035	Gorlosen.....	34,11	474	14	19294
13 0 54 036	Göblow.....	19,43	350	18	19249
13 0 54 037	Grabow, Stadt.....	47,68	6 813	143	19300
13 0 54 038	Grebs.....	14,26	409	29	19294
13 0 54 039	Gresse.....	21,25	723	34	19258
13 0 54 040	Greven.....	40,00	874	22	19258
13 0 54 041	Groß Krams.....	10,32	222	22	19230
13 0 54 042	Groß Laasch.....	27,22	1 120	41	19288
13 0 54 043	Hagenow, Stadt.....	67,43	12 267	182	19230
13 0 54 044	Heidhof.....	9,35	331	35	19303
13 0 54 045	Holthusen.....	20,58	842	41	19075
13 0 54 046	Hoort.....	22,11	614	28	19230
13 0 54 047	Hülseburg.....	9,08	180	20	19230
13 0 54 048	Jessenitz.....	28,56	302	11	19249
13 0 54 049	Karenz.....	6,83	311	46	19294
13 0 54 051	Karstädt.....	19,71	683	35	19294
13 0 54 052	Kirch Jesar.....	18,76	659	35	19230
13 0 54 053	Klein Bengerstorf.....	20,37	360	18	19258
13 0 54 054	Klein Rogahn.....	10,99	1 253	114	19073
13 0 54 055	Kloddram.....	9,21	177	19	19260
13 0 54 056	Kogel.....	29,86	617	21	19246
13 0 54 057	Körchow.....	26,00	896	34	19243
13 0 54 058	Kremmin.....	16,86	333	20	19300
13 0 54 059	Krinitz.....	12,09	136	11	19294
13 0 54 060	Kuhstorf.....	15,02	866	58	19230
13 0 54 061	Kummer.....	15,09	599	40	19288
13 0 54 062	Lassahn.....	32,38	551	17	19246
13 0 54 063	Lehsen.....	7,75	323	42	19243
13 0 54 064	Leussow.....	19,93	329	17	19288
13 0 54 065	Lübesse.....	19,93	807	40	19077
13 0 54 066	Lüblow.....	21,42	746	35	19288
13 0 54 067	Lübtheen, Stadt.....	57,53	4 182	73	19249
13 0 54 069	Ludwigslust, Stadt.....	48,63	12 640	260	19288
13 0 54 070	Lüttow.....	13,33	394	30	19246
13 0 54 071	Malk Göhren.....	22,56	565	25	19294
13 0 54 072	Malliß.....	25,17	1 604	64	19294
13 0 54 073	Melkof.....	15,19	349	23	19273
13 0 54 074	Milow.....	21,34	363	17	19300
13 0 54 075	Möllenbeck.....	19,20	270	14	19300
13 0 54 076	Moraas.....	16,78	568	34	19230
13 0 54 077	Muchow.....	19,05	406	21	19300
13 0 54 078	Neu Gülze.....	12,97	761	59	19258
13 0 54 079	Neu Kaliß.....	34,03	2 291	67	19294
13 0 54 080	Neuhof.....	15,74	355	23	19246
13 0 54 081	Neustadt-Glewe, Stadt.....	93,92	7 297	78	19306
13 0 54 082	Niendorf an der Rognitz.....	16,92	357	21	19294
13 0 54 083	Nostorf.....	19,96	1 070	54	19258
13 0 54 084	Pampow.....	10,91	2 484	228	19075
13 0 54 086	Pätow-Steegen.....	10,66	410	38	19230
13 0 54 087	Picher.....	39,09	779	20	19230
13 0 54 088	Polz.....	10,79	436	40	19303
13 0 54 089	Prislich.....	18,39	667	36	19300

3 Gemeinden in systematischer Ordnung mit Schlüsselnummer, Fläche, Bevölkerung, Bevölkerungsdichte und Postleitzahl am 31.12.1999

Schlüssel- nummer	Land, Reg.-Bezirk, Kreis, Gemeinde	Fläche km 2	Bevölkerung	Ein- wohner je km2	Post- leitz- zahl 1)
13 0 54 090	Pritzier.....	19,28	509	26	19230
13 0 54 091	Rastow.....	43,08	1 646	38	19077
13 0 54 092	Redefin.....	17,74	592	33	19230
13 0 54 093	Rodenwalde.....	23,99	498	21	19260
13 0 54 094	Rüterberg ("Dorfrepublik" 1961-1989).....	9,36	163	17	19303
13 0 54 095	Schossin.....	11,41	256	22	19073
13 0 54 096	Schwanheide.....	26,51	788	30	19258
13 0 54 097	Setzin.....	20,60	513	25	19230
13 0 54 098	Steesow.....	24,40	238	10	19300
13 0 54 099	Stralendorf.....	12,02	1 499	125	19073
13 0 54 100	Strohkirchen.....	14,78	340	23	19230
13 0 54 101	Sülstorf.....	18,63	1 022	55	19077
13 0 54 102	Teldau.....	27,32	878	32	19273
13 0 54 103	Tessin b. Boizenburg.....	10,26	447	44	19258
13 0 54 105	Tewswoos.....	26,34	518	20	19303
13 0 54 106	Toddin.....	11,03	571	52	19230
13 0 54 107	Uelitz.....	15,04	463	31	19077
13 0 54 108	Valluhn.....	10,95	313	29	19246
13 0 54 109	Vellahn.....	11,64	985	85	19260
13 0 54 110	Vielank.....	38,89	798	21	19303
13 0 54 111	Warlitz.....	23,71	499	21	19230
13 0 54 112	Warlow.....	13,85	520	38	19288
13 0 54 113	Warsow.....	14,89	678	46	19075
13 0 54 115	Werle.....	10,74	196	18	19300
13 0 54 116	Wiebendorf.....	12,41	188	15	19258
13 0 54 117	Wittenburg, Stadt.....	46,25	5 210	113	19243
13 0 54 118	Wittenförden.....	12,23	2 300	188	19073
13 0 54 119	Wöbbelin.....	23,51	962	41	19288
13 0 54 120	Woosmer.....	12,15	321	26	19303
13 0 54 121	Zarrentin, Stadt.....	29,50	3 101	105	19246
13 0 54 122	Zierzow.....	13,32	518	39	19300
13 0 54 123	Zülow.....	7,13	169	24	19073
13 0 54 124	Wittendörp.....	104,37	3 087	30	19243
	zusammen ...	2 516,77	131 977	52	X
13 0 55	Mecklenburg-Strelitz Sitz: Neustrelitz, Stadt				
13 0 55 001	Ballin.....	19,42	438	23	17349
13 0 55 002	Beseritz.....	11,10	157	14	17039
13 0 55 003	Blankenhof.....	17,85	710	40	17039
13 0 55 004	Blankensee.....	33,18	1 428	43	17237
13 0 55 005	Blumenholz.....	37,34	882	24	17237
13 0 55 007	Brohm.....	19,50	391	20	17099
13 0 55 008	Brunn.....	47,68	1 263	26	17039
13 0 55 009	Burg Stargard, Stadt.....	41,10	4 595	112	17094
13 0 55 010	Cammin.....	14,86	348	23	17094
13 0 55 011	Carpin.....	39,76	775	19	17237
13 0 55 012	Cölpin.....	15,00	1 026	68	17094
13 0 55 014	Dabelow.....	20,50	210	10	17237
13 0 55 015	Dewitz.....	14,51	448	31	17094
13 0 55 016	Diemitz.....	17,77	180	10	17252
13 0 55 018	Eichhorst.....	16,84	297	18	17099
13 0 55 020	Friedland, Stadt.....	53,93	7 733	143	17098
13 0 55 021	Genzkow.....	9,08	176	19	17099
13 0 55 022	Glfenke.....	6,68	159	24	17099
13 0 55 023	Godendorf.....	13,80	212	15	17237
13 0 55 024	Göhren.....	11,78	201	17	17348
13 0 55 026	Groß Daberkow.....	9,90	107	11	17348
13 0 55 028	Groß Nemerow.....	21,00	1 369	65	17094
13 0 55 029	Grünow.....	23,17	334	14	17237
13 0 55 032	Hohenzieritz.....	20,17	656	33	17237
13 0 55 033	Holldorf.....	15,69	847	54	17094

3 Gemeinden in systematischer Ordnung mit Schlüsselnummer, Fläche, Bevölkerung,  
Bevölkerungsdichte und Postleitzahl am 31.12.1999

Schlüssel- nummer	Land, Reg.-Bezirk, Kreis, Gemeinde	Fläche km 2	Bevölkerung	Ein- wohner je km2	Post- leit- zahl 1)
13 0 55 034	Jatzke.....	11,47	293	26	17099
13 0 55 035	Klein Vielen.....	45,38	802	18	17237
13 0 55 036	Kotelow.....	35,58	903	25	17099
13 0 55 037	Kratzeburg.....	54,66	553	10	17237
13 0 55 039	Kublink.....	13,48	322	24	17349
13 0 55 040	Leppin.....	22,39	558	25	17349
13 0 55 043	Mildenitz.....	20,32	438	22	17348
13 0 55 044	Mirow, Stadt.....	66,27	3 906	59	17252
13 0 55 045	Möllenbeck.....	36,20	899	25	17237
13 0 55 046	Neddemin.....	12,53	333	27	17039
13 0 55 047	Neetzka.....	13,35	320	24	17349
13 0 55 048	Neu Käbelich.....	6,21	160	26	17348
13 0 55 049	Neuenkirchen.....	23,08	1 329	58	17039
13 0 55 050	Neustrelitz, Stadt.....	138,14	23 687	171	17235
13 0 55 051	Neverin.....	13,28	1 170	88	17039
13 0 55 053	Petersdorf.....	7,79	190	24	17348
13 0 55 054	Pragsdorf.....	14,32	550	38	17094
13 0 55 055	Priepert.....	22,56	319	14	17255
13 0 55 057	Rödlin-Thurow.....	44,47	537	12	17237
13 0 55 058	Roggentin.....	72,26	797	11	17252
13 0 55 059	Sadelkow.....	12,01	284	24	17099
13 0 55 060	Salow.....	29,05	738	25	17099
13 0 55 061	Schönbeck.....	24,33	545	22	17349
13 0 55 062	Schönhausen.....	18,74	363	19	17337
13 0 55 063	Schwanbeck.....	24,22	400	17	17099
13 0 55 064	Schwichtenberg.....	25,57	502	20	17099
13 0 55 065	Sponholz.....	11,20	464	41	17039
13 0 55 066	Staven.....	14,67	566	39	17039
13 0 55 067	Strasen.....	20,87	212	10	17255
13 0 55 068	Teschendorf.....	20,58	520	25	17094
13 0 55 069	Trollenhagen.....	17,81	1 092	61	17039
13 0 55 070	Userin.....	45,84	795	17	17237
13 0 55 071	Voigtsdorf.....	7,62	160	21	17349
13 0 55 072	Warlin.....	15,76	389	25	17039
13 0 55 073	Watzkendorf.....	6,19	265	43	17237
13 0 55 074	Wesenberg, Stadt.....	68,57	3 113	45	17255
13 0 55 075	Wittenborn.....	32,56	278	9	17337
13 0 55 076	Woggersin.....	6,44	517	80	17039
13 0 55 077	Wokuhl.....	25,62	394	15	17237
13 0 55 078	Woldegk, Stadt.....	91,93	4 244	46	17348
13 0 55 079	Wulkenzin.....	21,55	1 485	69	17039
13 0 55 080	Wustrow.....	42,93	700	16	17255
13 0 55 081	Zirzow.....	9,33	348	37	17039
13 0 55 082	Feldberger Seenlandschaft, Stadt.....	199,54	5 178	26	17258
13 0 55 083	Groß Miltzow.....	48,52	1 461	30	17349
13 0 55 084	Heipt.....	22,37	475	21	17349
	zusammen ...	2 089,17	88 496	42	X
13 0 56	Müritz Sitz: Waren (Müritz), Stadt				
13 0 56 001	Adamshoffnung.....	9,47	210	22	17213
13 0 56 002	Alt Rehse.....	9,11	344	38	17217
13 0 56 003	Alt Schönau.....	8,89	265	30	17192
13 0 56 004	Alt Schwerin.....	44,56	538	12	17214
13 0 56 005	Altenhof.....	16,58	457	28	17209
13 0 56 006	Ankershagen.....	28,18	786	28	17219
13 0 56 007	Bollewick.....	12,73	440	35	17207
13 0 56 008	Buchholz.....	15,17	162	11	17209
13 0 56 009	Bütow.....	26,32	539	20	17209
13 0 56 010	Fincken.....	21,84	455	21	17209
13 0 56 011	Göhren-Lebbin.....	32,75	561	17	17213
13 0 56 012	Gotthun.....	10,00	290	29	17207

3 Gemeinden in systematischer Ordnung mit Schlüsselnummer, Fläche, Bevölkerung, Bevölkerungsdichte und Postleitzahl am 31.12.1999

Schlüssel- nummer	Land, Reg.-Bezirk, Kreis, Gemeinde	Fläche km 2	Bevölkerung	Ein- wohner je km2	Post- leitzahl 1)
13 0 56 013	Grabow-Below.....	13,56	156	12	17209
13 0 56 014	Grabowhöfe.....	31,09	1 157	37	17194
13 0 56 015	Groß Dratow.....	25,77	383	15	17192
13 0 56 016	Groß Flotow.....	14,53	187	13	17219
13 0 56 017	Groß Gievitze.....	19,88	508	26	17192
13 0 56 018	Groß Kelle.....	6,68	137	21	17207
13 0 56 019	Groß Platen.....	17,48	853	49	17192
13 0 56 020	Groß Vielen.....	13,29	353	27	17217
13 0 56 021	Grüssow.....	6,64	130	20	17213
13 0 56 022	Hinrichshagen.....	14,90	168	11	17194
13 0 56 023	Hohen Wangelin.....	43,83	870	20	17194
13 0 56 024	Jabel.....	66,39	550	8	17194
13 0 56 025	Jaebetz.....	13,02	189	15	17209
13 0 56 026	Kambs.....	13,95	276	20	17207
13 0 56 027	Kargow.....	69,00	760	11	17192
13 0 56 028	Kieve.....	15,30	169	11	17209
13 0 56 029	Klein Lukow.....	14,13	275	19	17217
13 0 56 030	Klink.....	25,42	1 109	44	17192
13 0 56 031	Klocksın.....	23,90	471	20	17194
13 0 56 032	Kogel.....	9,61	397	41	17213
13 0 56 033	Krukow.....	7,12	168	24	17217
13 0 56 034	Lansen.....	10,92	269	25	17192
13 0 56 035	Lapitz.....	6,41	144	22	17217
13 0 56 036	Lärz.....	43,07	615	14	17248
13 0 56 037	Leizen.....	11,00	270	25	17209
13 0 56 038	Lexow.....	8,44	175	21	17213
13 0 56 039	Ludorf.....	48,38	514	11	17207
13 0 56 040	Lupendorf.....	13,91	246	18	17194
13 0 56 041	Malchow, Stadt.....	44,61	7 619	171	17213
13 0 56 042	Mallin.....	10,66	423	40	17217
13 0 56 043	Marlhn.....	7,86	258	33	17219
13 0 56 044	Massow.....	17,42	231	13	17209
13 0 56 045	Melz.....	17,94	397	22	17209
13 0 56 046	Minzow.....	16,75	298	18	17209
13 0 56 047	Möllenhagen.....	49,80	2 194	44	17219
13 0 56 048	Mollenstorf.....	11,10	271	24	17217
13 0 56 049	Moltzow.....	18,07	407	23	17194
13 0 56 050	Neu Gaarz.....	13,34	152	11	17194
13 0 56 051	Nossentiner Hütte.....	40,11	685	17	17214
13 0 56 052	Penkow.....	9,27	298	32	17213
13 0 56 053	Penzlin, Stadt.....	34,82	2 612	75	17217
13 0 56 054	Priborn.....	15,32	478	31	17209
13 0 56 055	Puchow.....	5,65	150	27	17217
13 0 56 056	Rechlin.....	77,37	2 402	31	17248
13 0 56 057	Röbel/Müritze, Stadt.....	30,16	5 768	191	17207
13 0 56 058	Rogeez.....	9,06	349	39	17209
13 0 56 059	Satow.....	17,02	206	12	17209
13 0 56 060	Schloen.....	10,34	424	41	17192
13 0 56 061	Schwarz.....	26,30	454	17	17252
13 0 56 062	Schwinkendorf.....	14,55	392	27	17139
13 0 56 063	Sietow.....	19,03	593	31	17209
13 0 56 064	Silz.....	10,67	388	36	17214
13 0 56 065	Stuer.....	21,67	342	16	17209
13 0 56 066	Torgelow am See.....	14,28	466	33	17192
13 0 56 067	Varchentin.....	17,31	416	24	17192
13 0 56 068	Vielist.....	11,94	512	43	17194
13 0 56 069	Vipperow.....	20,16	450	22	17209
13 0 56 070	Vollrathsrube.....	31,25	538	17	17194
13 0 56 071	Walow.....	11,39	422	37	17209
13 0 56 072	Waren (Müritze), Stadt.....	158,39	21 967	139	17192
13 0 56 073	Wredenhagen.....	28,09	570	20	17209
13 0 56 074	Zepkow.....	12,59	254	20	17209
13 0 56 075	Zislow.....	15,84	154	10	17209
	zusammen ...	1 713,35	70 086	41	X

3 Gemeinden in systematischer Ordnung mit Schlüsselnummer, Fläche, Bevölkerung,  
Bevölkerungsdichte und Postleitzahl am 31.12.1999

Schlüssel- nummer	Land, Reg.-Bezirk, Kreis, Gemeinde	Fläche km 2	Bevölkerung	Ein- wohner je km2	Post- leitz- zahl 1)
13 0 57	Nordvorpommern Sitz: Grimmen, Stadt				
13 0 57 001	Ahrenshagen.....	30,69	1 189	39	18320
13 0 57 002	Ahrenshoop.....	5,22	829	159	18347
13 0 57 005	Altenpleen.....	20,05	891	44	18445
13 0 57 006	Bad Sülze, Stadt.....	26,37	2 160	82	18334
13 0 57 008	Bartelshagen II b. Barth.....	14,49	494	34	18314
13 0 57 009	Barth, Stadt.....	40,71	10 095	248	18356
13 0 57 011	Behnkendorf.....	19,05	407	21	18510
13 0 57 012	Böhlendorf.....	16,59	306	18	18334
13 0 57 013	Born a. Darß.....	60,12	1 192	20	18375
13 0 57 014	Brandshagen.....	24,04	1 284	53	18519
13 0 57 015	Breesen.....	13,49	288	21	18334
13 0 57 019	Daskow.....	27,59	1 123	41	18320
13 0 57 020	Dettmannsdorf.....	31,54	1 115	35	18320
13 0 57 021	Deyelsdorf.....	29,78	643	22	18513
13 0 57 022	Dierhagen.....	27,47	1 687	61	18347
13 0 57 024	Drechow.....	15,51	295	19	18465
13 0 57 025	Dudendorf.....	12,92	153	12	18334
13 0 57 026	Eixen.....	55,97	970	17	18334
13 0 57 027	Elmenhorst.....	22,49	814	36	18510
13 0 57 028	Franzburg, Stadt.....	15,19	1 926	127	18461
13 0 57 029	Fuhlendorf.....	17,06	977	57	18356
13 0 57 030	Glewitz.....	42,00	780	19	18513
13 0 57 031	Grammendorf.....	35,96	777	22	18513
13 0 57 032	Gransebieth.....	23,36	757	32	18513
13 0 57 036	Grimmen, Stadt.....	30,14	11 842	393	18507
13 0 57 037	Groß Kordshagen.....	16,09	424	26	18442
13 0 57 038	Groß Mohrdorf.....	41,56	873	21	18445
13 0 57 039	Horst.....	29,66	549	19	18519
13 0 57 040	Hugoldsdorf.....	14,17	177	12	18465
13 0 57 041	Jakobsdorf.....	17,67	568	32	18442
13 0 57 043	Karnin.....	12,42	289	23	18469
13 0 57 046	Kirchdorf.....	18,77	570	30	18519
13 0 57 047	Klausdorf.....	11,16	694	62	18445
13 0 57 049	Kramerhof.....	17,90	1 482	83	18445
13 0 57 051	Kummerow.....	11,55	379	33	18442
13 0 57 053	Langsdorf.....	9,83	333	34	18334
13 0 57 054	Löbnitz.....	21,66	824	38	18314
13 0 57 055	Lüdershagen.....	13,94	646	46	18314
13 0 57 056	Lüssow.....	18,86	896	48	18442
13 0 57 057	Marlow, Stadt.....	120,28	5 114	43	18337
13 0 57 059	Miltzow.....	24,09	1 610	67	18519
13 0 57 060	Neu Bartelshagen.....	17,35	462	27	18442
13 0 57 062	Niepars.....	35,90	2 131	59	18442
13 0 57 064	Pantelitz.....	14,41	721	50	18442
13 0 57 065	Papenhagen.....	20,84	615	30	18510
13 0 57 067	Preetz.....	14,15	995	70	18445
13 0 57 068	Prerow.....	11,17	1 811	162	18375
13 0 57 069	Prohn.....	16,08	1 838	114	18445
13 0 57 070	Pruchten.....	8,17	690	84	18356
13 0 57 073	Reinberg.....	25,10	1 224	49	18519
13 0 57 074	Ribnitz-Damgarten, Stadt.....	121,59	17 276	142	18311
13 0 57 075	Richtenberg, Stadt.....	15,62	1 596	102	18461
13 0 57 076	Saal.....	33,99	1 591	47	18317
13 0 57 077	Schlemmin.....	21,83	356	16	18320
13 0 57 078	Schulenberg.....	19,54	418	21	18334
13 0 57 079	Semlow.....	34,45	1 034	30	18334
13 0 57 081	Splietsdorf.....	26,29	663	25	18513
13 0 57 083	Steinhagen.....	33,54	2 833	84	18442
13 0 57 084	Stoltenhagen.....	20,14	592	29	18510



3 Gemeinden in systematischer Ordnung mit Schlüsselnummer, Fläche, Bevölkerung, Bevölkerungsdichte und Postleitzahl am 31.12.1999

Schlüssel- nummer	Land, Reg.-Bezirk, Kreis, Gemeinde	Fläche km 2	Bevölkerung	Ein- wohner je km2	Post- leitzahl 1)
13 0 57 085	Tribsees, Stadt.....	54,76	3 451	63	18465
13 0 57 086	Trinwillershagen.....	34,21	1 509	44	18320
13 0 57 087	Velgast.....	71,42	2 201	31	18469
13 0 57 088	Weitenhagen.....	16,96	267	16	18461
13 0 57 089	Wendisch Baggendorf.....	21,32	574	27	18513
13 0 57 090	Wendorf.....	15,68	1 076	69	18442
13 0 57 091	Wieck a. Darß.....	8,93	772	86	18375
13 0 57 092	Wilmshagen.....	18,58	378	20	18519
13 0 57 093	Wittenhagen.....	46,92	1 480	32	18510
13 0 57 094	Wustrow.....	6,89	1 404	204	18347
13 0 57 095	Zarrendorf.....	4,64	1 018	219	18510
13 0 57 096	Zingst.....	50,33	3 186	63	18374
13 0 57 097	Süderholz.....	148,96	4 633	31	18516
13 0 57 098	Divit-Spoldershagen.....	27,89	477	17	18314
13 0 57 099	Gremersdorf-Buchholz.....	49,99	831	17	18461
13 0 57 100	Millienhagen-Oebelitz.....	25,49	425	17	18461
13 0 57 101	Kenz-Küstrow.....	17,23	567	33	18314
	zusammen ...	2 167,77	119 517	55	X
13 0 58	Nordwestmecklenburg Sitz: Grevesmühlen, Stadt				
13 0 58 001	Alt Meteln.....	16,49	1 250	76	19069
13 0 58 002	Babst.....	18,89	450	24	23992
13 0 58 003	Bad Kleinen.....	23,44	3 941	168	23996
13 0 58 004	Badow.....	10,16	377	37	19209
13 0 58 005	Barnekow.....	15,56	646	42	23968
13 0 58 006	Beidendorf.....	20,31	761	37	23996
13 0 58 007	Benz.....	22,58	683	30	23970
13 0 58 008	Bernstorf.....	17,57	335	19	23936
13 0 58 009	Bibow.....	23,12	310	13	19417
13 0 58 010	Blowatz.....	30,21	1 282	42	23974
13 0 58 011	Bobitz.....	22,90	1 401	61	23996
13 0 58 012	Boiensdorf.....	12,68	541	43	23974
13 0 58 013	Böken.....	6,58	187	28	19069
13 0 58 014	Boltenhagen.....	17,99	2 521	140	23946
13 0 58 015	Börzow.....	17,44	729	42	23936
13 0 58 016	Brüsewitz.....	29,88	2 539	85	19071
13 0 58 017	Bülow.....	11,93	442	37	19217
13 0 58 018	Carlow.....	31,30	1 245	40	19217
13 0 58 019	Cramonshagen.....	10,12	608	60	19071
13 0 58 020	Dalberg-Wendelstorf.....	9,50	607	64	19071
13 0 58 021	Damshagen.....	17,26	955	55	23948
13 0 58 022	Dassow, Stadt.....	40,97	3 184	78	23942
13 0 58 023	Dechow.....	19,73	319	16	19217
13 0 58 024	Demern.....	12,05	305	25	19217
13 0 58 025	Dorf Mecklenburg.....	29,98	2 991	100	23972
13 0 58 026	Dragun.....	20,54	840	41	19205
13 0 58 027	Elmenhorst.....	18,36	724	39	23948
13 0 58 028	Gadebusch, Stadt.....	47,64	6 238	131	19205
13 0 58 029	Gägelow.....	22,61	2 697	119	23968
13 0 58 030	Glasin.....	20,43	491	24	23992
13 0 58 031	Gottesgabe.....	22,25	865	39	19209
13 0 58 032	Grambow.....	19,80	695	35	19071
13 0 58 033	Gramkow.....	24,59	1 032	42	23968
13 0 58 034	Grevesmühlen, Stadt.....	52,32	11 128	213	23936
13 0 58 035	Grieben.....	6,19	170	27	23936
13 0 58 036	Groß Krankow.....	22,25	681	31	23966
13 0 58 037	Groß Labenz.....	16,27	351	22	19417
13 0 58 038	Groß Molzahn.....	6,37	342	54	19217
13 0 58 039	Groß Rünz.....	8,41	257	31	19217
13 0 58 041	Groß Siemz.....	14,68	307	21	23923
13 0 58 042	Groß Stieten.....	6,50	869	134	23972

3 Gemeinden in systematischer Ordnung mit Schlüsselnummer, Fläche, Bevölkerung,  
Bevölkerungsdichte und Postleitzahl am 31.12.1999

Schlüssel- nummer	Land, Reg.-Bezirk, Kreis, Gemeinde	Fläche km 2	Bevölkerung	Ein- wohner je km2	Post- leit- zahl 1)
13 0 58 043	Groß Walmstorf.....	16,38	508	31	23948
13 0 58 044	Hageböke.....	20,31	577	28	23974
13 0 58 045	Hanshagen.....	12,29	455	37	23936
13 0 58 046	Harkensee.....	7,85	232	30	23942
13 0 58 047	Hohen Viecheln.....	18,96	669	35	23996
13 0 58 048	Holdorf.....	13,52	399	30	19217
13 0 58 049	Hornstorf.....	14,89	1 153	77	23974
13 0 58 050	Insel Poel.....	36,02	2 831	79	23999
13 0 58 051	Jesendorf.....	21,20	494	23	19417
13 0 58 052	Kalkhorst.....	33,55	1 377	41	23942
13 0 58 053	Klein Trebbow.....	25,34	669	26	19069
13 0 58 054	Klütze, Stadt.....	44,06	3 284	75	23948
13 0 58 055	Kneese.....	15,89	333	21	19205
13 0 58 056	Köchelstorf.....	13,58	415	31	19217
13 0 58 057	Krassow.....	8,96	373	42	23992
13 0 58 058	Krembz.....	38,96	999	26	19205
13 0 58 059	Krusenhagen.....	11,22	553	49	23974
13 0 58 060	Lockwisch.....	13,91	344	25	23923
13 0 58 061	Löwitz.....	7,82	181	23	19217
13 0 58 062	Lübbestorf.....	12,99	284	22	23992
13 0 58 063	Lübow.....	19,37	1 474	76	23972
13 0 58 064	Lübstorf.....	43,66	1 574	36	19069
13 0 58 065	Lüdersdorf.....	54,24	4 381	81	23923
13 0 58 066	Lützwitz.....	24,83	1 609	65	19209
13 0 58 067	Mallentin.....	13,76	862	63	23936
13 0 58 068	Menzendorf.....	9,78	277	28	23923
13 0 58 069	Metelsdorf.....	8,16	381	47	23972
13 0 58 071	Mühlen Eichsen.....	23,69	1 024	43	19205
13 0 58 072	Nesow.....	8,61	268	31	19217
13 0 58 073	Neuburg-Steinhausen.....	23,61	1 721	73	23974
13 0 58 074	Neukloster, Stadt.....	27,48	4 367	159	23992
13 0 58 075	Niendorf.....	11,46	323	28	23923
13 0 58 076	Papenhagen.....	13,83	327	24	23936
13 0 58 078	Passee.....	16,14	238	15	23992
13 0 58 079	Perlin.....	13,44	417	31	19209
13 0 58 080	Pingelshagen.....	2,07	619	299	19069
13 0 58 081	Plüschow.....	19,84	589	30	23936
13 0 58 082	Pokrent.....	15,64	797	51	19205
13 0 58 083	Pötenitz.....	17,71	458	26	23942
13 0 58 084	Rehna, Stadt.....	14,70	2 771	189	19217
13 0 58 085	Renzow.....	9,22	445	48	19209
13 0 58 086	Rieps.....	12,17	370	30	19217
13 0 58 087	Roduchelstorf.....	9,79	272	28	23923
13 0 58 088	Roggendorf.....	26,35	1 057	40	19205
13 0 58 089	Roggenstorf.....	19,88	458	23	23936
13 0 58 090	Rögnitz.....	11,42	226	20	19205
13 0 58 091	Rüting.....	14,96	643	43	23936
13 0 58 092	Schimm.....	15,88	331	21	23972
13 0 58 093	Schlagsdorf.....	20,13	1 224	61	19217
13 0 58 094	Schönberg, Stadt.....	38,07	4 404	116	23923
13 0 58 095	Seehof.....	4,34	1 002	231	19069
13 0 58 096	Seimsdorf.....	36,10	1 971	55	23923
13 0 58 098	Testorf-Steinfurt.....	23,87	726	30	23936
13 0 58 099	Thandorf.....	9,06	178	20	19217
13 0 58 100	Upahl.....	15,95	718	45	23936
13 0 58 101	Utecht.....	11,03	349	32	19217
13 0 58 102	Veelböken.....	32,54	868	27	19205
13 0 58 103	Ventschow.....	13,55	866	64	19417
13 0 58 104	Vitense.....	13,16	323	25	19217
13 0 58 105	Warin, Stadt.....	27,95	3 722	133	19417
13 0 58 106	Warnow.....	15,95	646	41	23936
13 0 58 107	Wedendorf.....	11,30	318	28	19217
13 0 58 108	Zickhusen.....	12,44	540	43	19069

3 Gemeinden in systematischer Ordnung mit Schlüsselnummer, Fläche, Bevölkerung, Bevölkerungsdichte und Postleitzahl am 31.12.1999

Schlüssel- nummer	Land, Reg.-Bezirk, Kreis, Gemeinde	Fläche km 2	Bevölkerung	Ein- wohner je km2	Post- leit- zahl 1)
13 0 58 109	Zierow.....	10,10	679	67	23968
13 0 58 110	Zurow.....	31,72	990	31	23992
13 0 58 111	Züsow.....	19,38	409	21	23992
13 0 58 112	Moor-Rolofshagen.....	21,17	596	28	23948
	zusammen ...	2 075,05	121 234	58	X
13 0 59	Ostvorpommern Sitz: Anklam, Stadt				
13 0 59 001	Ahlbeck.....	8,51	3 553	418	17419
13 0 59 002	Anklam, Stadt.....	41,29	16 068	389	17389
13 0 59 003	Bandelin.....	16,97	878	52	17506
13 0 59 004	Bansin.....	13,36	2 381	178	17429
13 0 59 005	Bargischow.....	21,03	423	20	17398
13 0 59 006	Behrenhoff.....	16,99	577	34	17498
13 0 59 007	Benz.....	15,06	585	39	17429
13 0 59 008	Blesewitz.....	12,65	298	24	17392
13 0 59 009	Boldekow.....	30,91	683	22	17392
13 0 59 010	Breechen.....	7,14	246	34	17506
13 0 59 011	Brünzow.....	16,15	739	46	17509
13 0 59 012	Buddenhagen.....	11,79	442	37	17440
13 0 59 013	Bugewitz.....	58,79	350	6	17398
13 0 59 014	Buggenhagen.....	27,04	295	11	17440
13 0 59 015	Butzow.....	12,82	486	38	17392
13 0 59 016	Dargelin.....	15,64	407	26	17498
13 0 59 017	Dargen.....	28,22	579	21	17419
13 0 59 018	Dersekow.....	26,15	1 106	42	17498
13 0 59 019	Diedrichshagen.....	17,28	331	19	17498
13 0 59 020	Drewelow.....	7,45	187	25	17392
13 0 59 021	Ducherow.....	23,57	2 398	102	17398
13 0 59 022	Garz.....	10,04	190	19	17419
13 0 59 023	Gribow.....	8,17	248	30	17506
13 0 59 024	Groß Ernsthof.....	8,84	385	44	17440
13 0 59 025	Groß Kiesow.....	47,60	1 556	33	17495
13 0 59 027	Groß Polzin.....	29,38	583	20	17390
13 0 59 028	Gützkow, Stadt.....	27,22	2 837	104	17506
13 0 59 029	Hanshagen.....	9,64	896	93	17509
13 0 59 030	Heringsdorf.....	15,31	3 553	232	17424
13 0 59 031	Hinrichshagen.....	9,98	797	80	17498
13 0 59 032	Hohendorf.....	30,53	957	31	17440
13 0 59 033	Iven.....	15,76	262	17	17391
13 0 59 034	Japenzin.....	12,71	243	19	17392
13 0 59 035	Kammin.....	7,39	151	20	17506
13 0 59 036	Kamminke.....	2,93	364	124	17419
13 0 59 037	Karlsburg.....	28,58	1 568	55	17495
13 0 59 038	Karlshagen.....	5,03	3 052	607	17449
13 0 59 039	Katzow.....	26,20	638	24	17509
13 0 59 040	Kemnitz.....	19,21	1 197	62	17509
13 0 59 041	Klein Bünzow.....	34,78	896	26	17390
13 0 59 042	Kölzin.....	14,48	355	25	17506
13 0 59 043	Korswandt.....	12,81	508	40	17419
13 0 59 044	Koserow.....	6,01	1 649	274	17459
13 0 59 045	Krien.....	21,83	928	43	17391
13 0 59 046	Kröslin.....	22,39	1 830	82	17440
13 0 59 047	Krummin.....	10,68	244	23	17440
13 0 59 048	Krusenfelde.....	12,55	205	16	17391
13 0 59 049	Lassan, Stadt.....	12,60	1 583	126	17440
13 0 59 050	Levenhagen.....	13,17	403	31	17498
13 0 59 051	Liepen.....	18,00	366	20	17391
13 0 59 052	Loddin.....	5,92	996	168	17459
13 0 59 053	Loissin.....	15,29	792	52	17509
13 0 59 054	Löwitz.....	22,51	292	13	17398
13 0 59 055	Lubmin.....	13,85	1 776	128	17509

3 Gemeinden in systematischer Ordnung mit Schlüsselnummer, Fläche, Bevölkerung, Bevölkerungsdichte und Postleitzahl am 31.12.1999

Schlüssel- nummer	Land, Reg.-Bezirk, Kreis, Gemeinde	Fläche km 2	Bevölkerung	Ein- wohner je km2	Post- leitz- zahl 1)
13 0 59 057	Lühmannsdorf.....	5,65	724	128	17495
13 0 59 058	Lüssow.....	8,32	183	22	17506
13 0 59 059	Lütow.....	16,30	374	23	17440
13 0 59 060	Medow.....	18,75	467	25	17391
13 0 59 061	Mellenthin.....	9,74	287	29	17429
13 0 59 062	Mesekehagen.....	25,59	987	39	17498
13 0 59 063	Mölschow.....	15,10	850	56	17449
13 0 59 064	Morgenitz.....	9,51	217	23	17406
13 0 59 065	Murchin.....	45,63	960	21	17390
13 0 59 066	Neetzow.....	25,18	704	28	17391
13 0 59 067	Neppermin.....	9,32	399	43	17429
13 0 59 068	Nerdin.....	10,16	216	21	17391
13 0 59 069	Neu Boltenhagen.....	24,37	670	27	17509
13 0 59 070	Neu Kosenow.....	24,89	676	27	17398
13 0 59 071	Neuendorf A.....	13,90	163	12	17379
13 0 59 072	Neuendorf B.....	13,79	187	14	17391
13 0 59 073	Neuenkirchen.....	15,66	369	24	17392
13 0 59 074	Neuenkirchen.....	23,09	2 035	88	17498
13 0 59 075	Peenemünde.....	24,52	461	19	17449
13 0 59 076	Pelsin.....	14,92	338	23	17392
13 0 59 077	Postlow.....	14,71	448	30	17391
13 0 59 078	Pudagla.....	13,26	435	33	17429
13 0 59 079	Pulow.....	15,38	310	20	17440
13 0 59 080	Putzar.....	17,43	257	15	17392
13 0 59 081	Rankwitz.....	30,71	691	23	17406
13 0 59 082	Ranzin.....	12,32	288	23	17495
13 0 59 083	Rathebur.....	9,14	189	21	17398
13 0 59 084	Rossin.....	12,62	198	16	17398
13 0 59 085	Rubenow.....	26,36	493	19	17509
13 0 59 086	Rubkow.....	35,04	805	23	17390
13 0 59 087	Sarnow.....	23,22	537	23	17392
13 0 59 088	Sauzin.....	6,61	386	58	17440
13 0 59 089	Schmatzin.....	17,65	417	24	17390
13 0 59 090	Schwerinsburg.....	8,16	175	21	17398
13 0 59 091	Spantekow.....	36,47	1 017	28	17392
13 0 59 093	Stolpe.....	17,67	424	24	17391
13 0 59 094	Stolpe auf Usedom.....	14,85	400	27	17406
13 0 59 095	Trassenheide.....	6,49	944	145	17449
13 0 59 096	Ückeritz.....	13,84	1 001	72	17459
13 0 59 097	Usedom, Stadt.....	38,56	2 009	52	17406
13 0 59 098	Wackerow.....	31,72	1 402	44	17498
13 0 59 099	Weitenhagen.....	21,00	1 588	76	17498
13 0 59 100	Wietstock.....	10,85	176	16	17379
13 0 59 101	Wolgast, Stadt.....	19,21	14 117	735	17438
13 0 59 102	Wrangelsburg.....	14,98	217	14	17495
13 0 59 103	Wusterhusen.....	19,08	1 338	70	17509
13 0 59 104	Zemitz.....	30,99	955	31	17440
13 0 59 105	Zempin.....	3,11	816	262	17459
13 0 59 106	Ziethen.....	18,25	523	29	17390
13 0 59 107	Zinnowitz.....	9,03	3 716	412	17454
13 0 59 109	Zirchow.....	9,42	830	88	17419
13 0 59 110	Züssow.....	17,19	1 442	84	17495
	zusammen ...	1 909,91	115 123	60	X
13 0 60	Parchim				
	Sitz: Parchim, Stadt				
13 0 60 001	Banzkow.....	28,26	2 220	79	19079
13 0 60 002	Barkow.....	13,58	300	22	19395
13 0 60 003	Barnin.....	16,96	446	26	19089
13 0 60 004	Blankenberg.....	21,37	492	23	19412
13 0 60 005	Borkow.....	28,13	581	21	19406
13 0 60 006	Broock.....	18,14	420	23	19386

3 Gemeinden in systematischer Ordnung mit Schlüsselnummer, Fläche, Bevölkerung,  
Bevölkerungsdichte und Postleitzahl am 31.12.1999

Schlüssel- nummer	Land, Reg.-Bezirk, Kreis, Gemeinde	Fläche km 2	Bevölkerung	Ein- wohner je km2	Post- leit- zahl 1)
13 0 60 007	Brüel, Stadt.....	27,30	3 296	121	19412
13 0 60 008	Bülow.....	23,85	379	16	19089
13 0 60 009	Cambs.....	20,82	655	31	19067
13 0 60 010	Crivitz, Stadt.....	31,98	4 734	148	19089
13 0 60 011	Dabel.....	24,64	1 898	77	19406
13 0 60 012	Damm.....	17,93	511	28	19374
13 0 60 013	Demen.....	46,78	1 418	30	19089
13 0 60 014	Diestelow.....	23,46	558	24	19399
13 0 60 015	Dobbertin.....	58,97	1 516	26	19399
13 0 60 016	Domsühl.....	28,86	1 177	41	19374
13 0 60 017	Friedrichsruhe.....	25,01	748	30	19374
13 0 60 018	Gädebehn.....	26,43	309	12	19089
13 0 60 020	Ganzlin.....	14,85	624	42	19395
13 0 60 021	Gischow.....	16,87	308	18	19386
13 0 60 022	Gneven.....	10,28	401	39	19065
13 0 60 023	Gnevsdorf.....	18,54	367	20	19395
13 0 60 024	Godern.....	4,55	311	68	19065
13 0 60 025	Göhren.....	20,02	420	21	19089
13 0 60 026	Goldberg, Stadt.....	27,36	4 036	148	19399
13 0 60 027	Goldenstädt.....	24,02	613	26	19079
13 0 60 028	Granzin.....	22,84	581	25	19386
13 0 60 029	Grebbein.....	24,72	613	25	19374
13 0 60 030	Groß Godems.....	15,22	373	25	19372
13 0 60 031	Groß Görnow.....	15,22	235	15	19406
13 0 60 032	Groß Niendorf.....	15,76	280	18	19374
13 0 60 033	Herzberg.....	21,75	468	22	19374
13 0 60 034	Herzfeld.....	12,35	332	27	19372
13 0 60 035	Hohen Pritz.....	23,77	518	22	19406
13 0 60 036	Karbow-Vietlütbe.....	20,66	469	23	19386
13 0 60 037	Karow.....	38,54	1 182	31	19395
13 0 60 038	Karrenzin.....	14,03	402	29	19372
13 0 60 039	Klinken.....	14,93	397	27	19374
13 0 60 040	Kobrow.....	37,45	510	14	19406
13 0 60 041	Kreien.....	24,83	494	20	19386
13 0 60 042	Kritzow.....	25,09	585	23	19386
13 0 60 043	Kuhlen.....	26,19	662	25	19412
13 0 60 045	Langen Brütz.....	15,45	540	35	19067
13 0 60 046	Langen Jarchow.....	10,67	266	25	19412
13 0 60 047	Langenhagen.....	8,62	162	19	19399
13 0 60 048	Leezen.....	26,25	2 174	83	19067
13 0 60 049	Lübz, Stadt.....	31,02	6 891	222	19386
13 0 60 050	Lutheran.....	8,46	327	39	19386
13 0 60 051	Marnitz.....	30,95	877	28	19376
13 0 60 052	Matzlow-Garwitz.....	18,46	748	41	19372
13 0 60 053	Mestlin.....	32,56	1 147	35	19374
13 0 60 054	Mustin.....	26,08	559	21	19406
13 0 60 055	Neu Poserin.....	47,55	670	14	19399
13 0 60 056	Parchim, Stadt.....	106,62	20 419	192	19370
13 0 60 057	Passow.....	24,62	829	34	19386
13 0 60 058	Pastin.....	17,63	326	18	19406
13 0 60 059	Pinnow.....	14,18	1 694	119	19065
13 0 60 060	Plate.....	22,06	3 751	170	19086
13 0 60 061	Plau am See, Stadt.....	77,49	6 023	78	19395
13 0 60 062	Plauerhagen.....	16,70	380	23	19395
13 0 60 063	Raben Steinfeld.....	9,60	1 088	113	19065
13 0 60 064	Raduhn.....	13,25	571	43	19374
13 0 60 065	Retgendorf.....	12,02	1 079	90	19067
13 0 60 066	Retzow.....	27,77	380	14	19395
13 0 60 067	Rom.....	15,33	596	39	19372
13 0 60 068	Rubow.....	22,76	845	37	19067
13 0 60 069	Ruthenbeck.....	9,65	306	32	19089
13 0 60 070	Severin.....	11,16	304	27	19374
13 0 60 071	Siggelkow.....	54,77	1 115	20	19376

3 Gemeinden in systematischer Ordnung mit Schlüsselnummer, Fläche, Bevölkerung, Bevölkerungsdichte und Postleitzahl am 31.12.1999

Schlüssel- nummer	Land, Reg.-Bezirk, Kreis, Gemeinde	Fläche km 2	Bevölkerung	Ein- wohner je km2	Post- leit- zahl 1)
13 0 60 072	Spornitz.....	48,81	1 593	33	19372
13 0 60 073	Sternberg, Stadt.....	34,84	4 811	138	19406
13 0 60 074	Stolpe.....	20,58	398	19	19372
13 0 60 075	Stralendorf.....	18,27	373	20	19372
13 0 60 076	Suckow.....	27,18	713	26	19376
13 0 60 077	Sukow.....	21,35	1 560	73	19079
13 0 60 078	Techentin.....	32,73	653	20	19399
13 0 60 079	Tessenow.....	35,97	761	21	19376
13 0 60 080	Tramm.....	21,90	939	43	19089
13 0 60 081	Wahlstorf.....	12,46	163	13	19386
13 0 60 082	Weitendorf b. Brühl.....	41,92	486	12	19412
13 0 60 083	Wendisch Priborn.....	26,76	524	20	19395
13 0 60 084	Wendisch Waren.....	14,03	455	32	19399
13 0 60 085	Wendorf.....	23,41	458	20	19412
13 0 60 086	Werder.....	18,08	605	33	19386
13 0 60 087	Wessin.....	17,07	550	32	19089
13 0 60 088	Witzin.....	18,79	574	31	19406
13 0 60 089	Zahrensdorf.....	14,03	376	27	19412
13 0 60 090	Zapel.....	11,57	415	36	19089
13 0 60 091	Zieglendorf.....	36,49	868	24	19372
13 0 60 092	Zölkow.....	22,97	692	30	19374
13 0 60 093	Gallin-Kuppentin.....	29,61	651	22	19386
	zusammen ...	2 232,81	109 524	49	X
13 0 61	Rügen Sitz: Bergen auf Rügen, Stadt				
13 0 61 001	Altefähr.....	20,59	1 370	67	18573
13 0 61 002	Altenkirchen.....	22,41	1 203	54	18556
13 0 61 003	Baabe.....	2,26	868	384	18586
13 0 61 004	Bergen auf Rügen, Stadt.....	41,77	16 010	383	18528
13 0 61 005	Binz.....	25,22	5 573	221	18609
13 0 61 006	Breege.....	15,99	838	52	18556
13 0 61 007	Buschvitz.....	10,14	225	22	18528
13 0 61 008	Dranske.....	20,56	2 290	111	18556
13 0 61 009	Dreschvitz.....	22,52	775	34	18573
13 0 61 010	Gager.....	8,69	412	47	18586
13 0 61 011	Garz/Rügen, Stadt.....	18,79	1 746	93	18574
13 0 61 012	Gingst.....	21,66	1 483	68	18569
13 0 61 013	Glöwe.....	22,14	919	42	18551
13 0 61 014	Göhren.....	6,89	1 307	190	18586
13 0 61 015	Groß Schoritz.....	9,59	233	24	18574
13 0 61 016	Gustow.....	28,43	662	23	18574
13 0 61 017	Insel Hiddensee.....	18,95	1 208	64	18565
13 0 61 018	Karnitz.....	15,21	212	14	18574
13 0 61 019	Kluis.....	21,40	372	17	18569
13 0 61 020	Lancken-Granitz.....	13,77	387	28	18586
13 0 61 021	Lietzow.....	8,36	312	37	18528
13 0 61 022	Lohme.....	13,70	599	44	18551
13 0 61 023	Middelhofen.....	9,30	574	62	18586
13 0 61 024	Neuenkirchen.....	22,86	468	20	18569
13 0 61 025	Parchitz.....	25,05	790	32	18528
13 0 61 026	Patzig.....	8,05	497	62	18528
13 0 61 027	Poseritz.....	40,17	1 285	32	18574
13 0 61 028	Putbus, Stadt.....	66,59	4 949	74	18581
13 0 61 029	Putgarten.....	12,68	302	24	18556
13 0 61 030	Ralswiek.....	16,51	303	18	18528
13 0 61 031	Rambin.....	31,43	1 086	35	18573
13 0 61 032	Rappin.....	29,07	420	14	18528
13 0 61 033	Sagard.....	27,93	3 261	117	18551
13 0 61 034	Samtens.....	32,44	2 272	70	18573
13 0 61 035	Sassnitz, Stadt.....	46,27	11 823	256	18546
13 0 61 036	Schaprode.....	19,65	611	31	18569

3 Gemeinden in systematischer Ordnung mit Schlüsselnummer, Fläche, Bevölkerung,  
Bevölkerungsdichte und Postleitzahl am 31.12.1999

Schlüssel- nummer	Land, Reg.-Bezirk, Kreis, Gemeinde	Fläche km 2	Bevölkerung	Ein- wohner je km2	Post- leitzahl 1)
13 0 61 037	Sehlen.....	20,58	887	43	18528
13 0 61 038	Sellin.....	14,33	2 649	185	18586
13 0 61 039	Thesenvitz.....	9,65	360	37	18528
13 0 61 040	Thiessow.....	2,32	449	194	18586
13 0 61 041	Trent.....	35,39	946	27	18569
13 0 61 042	Ummanz.....	41,83	746	18	18569
13 0 61 043	Wiek.....	25,53	1 266	50	18556
13 0 61 044	Zirkow.....	25,61	716	28	18528
13 0 61 045	Zudar.....	21,84	544	25	18574
	zusammen ...	974,12	76 208	78	X
13 0 62	Uecker-Randow				
	Sitz: Pasewalk, Stadt				
13 0 62 001	Ahlbeck.....	24,29	876	36	17375
13 0 62 002	Altwarpen.....	12,83	731	57	17375
13 0 62 003	Altwigshagen.....	17,57	461	26	17379
13 0 62 004	Belling.....	10,09	567	56	17309
13 0 62 005	Bergholz.....	21,69	428	20	17321
13 0 62 006	Bismark.....	22,34	335	15	17322
13 0 62 007	Blankensee.....	15,37	344	22	17322
13 0 62 008	Blumenhagen.....	9,28	439	47	17337
13 0 62 009	Boock.....	12,87	706	55	17322
13 0 62 010	Brietzig.....	10,47	246	23	17309
13 0 62 011	Damerow.....	7,82	198	25	17309
13 0 62 012	Eggesin, Stadt.....	88,00	6 938	79	17367
13 0 62 013	Fahrenwalde.....	26,10	435	17	17309
13 0 62 014	Ferdinandshof.....	47,20	3 468	73	17379
13 0 62 016	Glasow.....	15,45	229	15	17322
13 0 62 017	Grambin.....	3,59	511	142	17375
13 0 62 018	Grambow.....	34,87	1 142	33	17322
13 0 62 019	Groß Luckow.....	8,84	301	34	17337
13 0 62 021	Hammer a.d. Uecker.....	21,47	571	27	17358
13 0 62 022	Heinrichsruh.....	16,96	292	17	17379
13 0 62 023	Heinrichswalde.....	14,30	549	38	17379
13 0 62 024	Hintersee.....	31,41	420	13	17375
13 0 62 025	Jatznick.....	23,25	1 685	72	17309
13 0 62 026	Klein Luckow.....	19,40	260	13	17337
13 0 62 027	Koblentz.....	22,99	298	13	17309
13 0 62 028	Krackow.....	34,36	709	21	17329
13 0 62 029	Krugsdorf.....	8,33	406	49	17309
13 0 62 030	Lebehn.....	9,68	162	17	17322
13 0 62 031	Leopoldshagen.....	19,56	829	42	17375
13 0 62 032	Liepgarten.....	31,95	924	29	17375
13 0 62 033	Löcknitz.....	22,70	3 187	140	17321
13 0 62 034	Luckow.....	40,63	756	19	17375
13 0 62 035	Marienthal.....	23,65	289	12	17309
13 0 62 036	Meiersberg.....	10,11	498	49	17375
13 0 62 037	Mewegen.....	7,30	331	45	17322
13 0 62 038	Mönkebude.....	24,74	775	31	17375
13 0 62 039	Nadrensee.....	20,71	429	21	17329
13 0 62 040	Nieden.....	6,49	212	33	17309
13 0 62 041	Pampow.....	18,82	314	17	17322
13 0 62 042	Papendorf.....	10,50	308	29	17309
13 0 62 043	Pasewalk, Stadt.....	54,99	12 907	235	17309
13 0 62 044	Penkun, Stadt.....	78,63	2 274	29	17328
13 0 62 045	Plöwen.....	15,06	324	22	17321
13 0 62 046	Polzow.....	8,53	279	33	17309
13 0 62 047	Ramin.....	24,61	379	15	17321
13 0 62 049	Rollwitz.....	17,34	704	41	17309
13 0 62 050	Rossow.....	23,09	558	24	17322
13 0 62 051	Rothemühl.....	30,49	364	12	17379
13 0 62 052	Rothenklempenow.....	50,78	466	9	17321

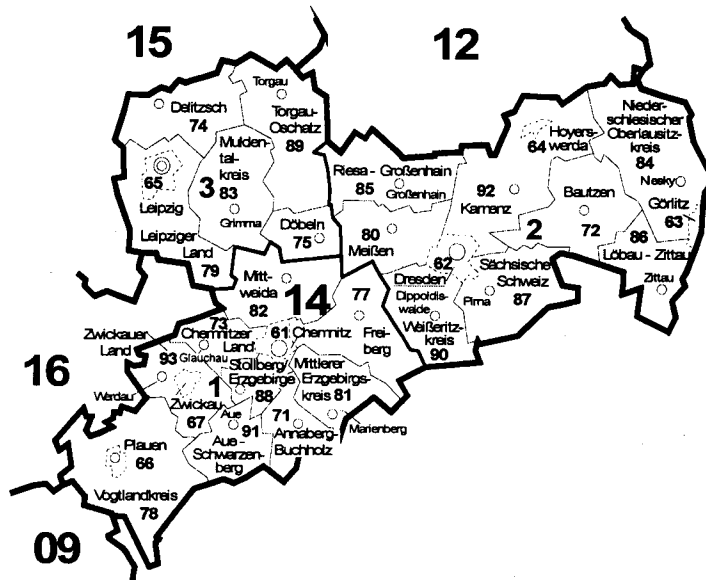
3 Gemeinden in systematischer Ordnung mit Schlüsselnummer, Fläche, Bevölkerung,  
Bevölkerungsdichte und Postleitzahl am 31.12.1999

Schlüssel- nummer	Land, Reg.-Bezirk, Kreis, Gemeinde	Fläche km 2	Bevölkerung	Ein- wohner je km2	Post- leit- zahl 1)
13 0 62 053	Schönwalde.....	20,95	579	28	17309
13 0 62 056	Strasburg (Uckermark), Stadt.....	86,83	6 898	79	17335
13 0 62 057	Torgelow-Holländerei.....	5,80	410	71	17358
13 0 62 058	Torgelow, Stadt.....	49,46	11 663	236	17358
13 0 62 059	Ueckermünde, Stadt.....	171,94	11 709	68	17373
13 0 62 060	Viereck.....	31,09	1 389	45	17309
13 0 62 061	Vogelsang-Warsin.....	24,55	458	19	17375
13 0 62 062	Wilhelmsburg.....	47,04	1 162	25	17379
13 0 62 064	Zerrenthin.....	14,30	539	38	17309
13 0 62 065	Züsedom.....	10,35	314	30	17309
13 0 62 066	Lübs.....	30,43	464	15	17379
	zusammen ...	1 624,24	86 399	53	X
13	Land insgesamt ..	23 171,45	1 789 322	77	X



# 14 SACHSEN

Verwaltungsgrenzen nach dem Stand vom 31.12.1999



Schlüsselnummern und Namen  
der Regierungsbezirke

(In der Karte jeweils nur die Schlüsselnummer)

- 1 Chemnitz
- 2 Dresden
- 3 Leipzig

Schlüsselnummern Grenzen Verwaltungssitze<sup>1)</sup>

Land:	14	—	Dresden
Regierungsbezirk:	1	—	○
Landkreis:	71	—	○
Kreisfreie Stadt:	61	—	○

<sup>1)</sup> Verwaltungssitze der Kreise sind nur benannt, wenn sie nicht mit dem Namen des Kreises übereinstimmen.

Statistisches Bundesamt 2000 - 07 - 0532



3 Gemeinden in systematischer Ordnung mit Schlüsselnummer, Fläche, Bevölkerung, Bevölkerungsdichte und Postleitzahl am 31.12.1999

Schlüssel- nummer	Land, Reg.-Bezirk, Kreis, Gemeinde	Fläche km 2	Bevölkerung	Ein- wohner je km2	Post- leitz- zahl 1)
14	Sachsen				
	Reg.-Bez. Chemnitz				
	Kreisfreie Städte				
14 1 61 000	Chemnitz, Stadt.....	220,85	263 222	1 192	09111 *
14 1 66 000	Plauen, Stadt.....	102,11	71 955	705	08523 *
14 1 67 000	Zwickau, Stadt.....	91,40	104 146	1 139	08056 *
	zusammen ...	414,36	439 323	1 060	X
	Landkreise				
14 1 71	Annaberg Sitz: Annaberg-Buchholz, Stadt				
14 1 71 010	Annaberg-Buchholz, Stadt.....	27,70	24 679	891	09456
14 1 71 030	Bärenstein.....	5,44	3 042	559	09471
14 1 71 050	Crottendorf.....	36,45	5 023	138	09474
14 1 71 080	Ehrenfriedersdorf, Stadt.....	15,86	5 672	358	09427
14 1 71 090	Elterlein, Stadt.....	45,87	3 498	76	09481
14 1 71 110	Gelenau/Erzgeb.....	21,11	5 242	248	09423
14 1 71 120	Geyer, Stadt.....	18,76	4 459	238	09468
14 1 71 190	Jöhstadt, Stadt.....	49,69	3 507	71	09477
14 1 71 200	Königswalde.....	19,54	2 388	122	09471
14 1 71 210	Mildenau.....	31,66	3 972	125	09456
14 1 71 240	Oberwiesenthal, Kurort, Stadt.....	39,98	3 273	82	09484
14 1 71 250	Scheibenberg, Stadt.....	9,01	2 494	277	09481
14 1 71 260	Schleitz, Stadt.....	21,18	2 790	132	09487
14 1 71 295	Sehmatal.....	44,46	7 863	177	09465
14 1 71 310	Tannenberg.....	7,94	1 264	159	09468
14 1 71 320	Thum, Stadt.....	18,89	6 213	329	09419
14 1 71 340	Wiesa.....	24,62	3 925	159	09488
	zusammen ...	438,16	89 304	204	X
14 1 73	Chemnitzer Land Sitz: Glauchau, Stadt				
14 1 73 010	Bernsdorf.....	15,07	2 618	174	09337
14 1 73 030	Callenberg.....	39,82	5 750	144	09337
14 1 73 060	Gersdorf.....	9,70	4 825	497	09355
14 1 73 070	Glauchau, Stadt.....	51,49	27 592	536	08371
14 1 73 100	Hohenstein-Ernstthal, Stadt.....	18,20	17 467	960	09337
14 1 73 130	Lichtenstein/Sa., Stadt.....	15,48	14 366	928	09350
14 1 73 140	Limbach-Oberfrohna, Stadt.....	33,12	25 873	781	09212
14 1 73 160	Meerane, Stadt.....	19,77	19 001	961	08393
14 1 73 180	Niederfrohna.....	10,10	2 631	260	09243
14 1 73 190	Oberlungwitz, Stadt.....	14,80	7 266	491	09353
14 1 73 200	Oberwiera.....	14,33	1 277	89	08396
14 1 73 220	Remse.....	14,79	2 190	148	08373
14 1 73 240	Schönberg.....	15,48	993	64	08393
14 1 73 250	St. Egidien.....	21,24	3 844	181	09356
14 1 73 260	Waldenburg, Stadt.....	25,07	4 857	194	08396
14 1 73 270	Wolkenburg-Kaufungen.....	17,04	1 846	108	08399
	zusammen ...	335,50	142 396	424	X

3 Gemeinden in systematischer Ordnung mit Schlüsselnummer, Fläche, Bevölkerung, Bevölkerungsdichte und Postleitzahl am 31.12.1999

Schlüssel- nummer	Land, Reg.-Bezirk, Kreis, Gemeinde	Fläche km 2	Bevölkerung	Ein- wohner je km2	Post- leit- zahl 1)
14 1 77	Freiberg Sitz: Freiberg, Stadt				
14 1 77 010	Augustusburg, Stadt.....	23,41	5 283	226	09573
14 1 77 020	Bobritzsch.....	49,70	4 928	99	09627
14 1 77 030	Brand-Erbisdorf, Stadt.....	24,50	9 836	401	09618
14 1 77 070	Dorfchemnitz b. Sayda.....	29,53	1 892	64	09619
14 1 77 080	Eppendorf.....	33,69	4 983	148	09575
14 1 77 110	Falkenau.....	9,08	2 228	245	09569
14 1 77 120	Flöha, Stadt.....	18,53	12 151	656	09557
14 1 77 130	Frankenstein.....	21,50	1 219	57	09569
14 1 77 140	Frauenstein, Stadt.....	58,83	3 551	60	09623
14 1 77 150	Freiberg, Stadt.....	48,05	46 027	958	09599
14 1 77 160	Gahlenz.....	13,30	993	75	09569
14 1 77 170	Großhartmannsdorf.....	32,23	2 998	93	09618
14 1 77 180	Großschirma.....	40,56	4 171	103	09603
14 1 77 210	Halsbrücke.....	24,95	3 775	151	09633
14 1 77 230	Hilbersdorf.....	5,54	1 507	272	09627
14 1 77 250	Langenau.....	21,74	2 751	127	09636
14 1 77 260	Leubsdorf.....	34,34	4 116	120	09573
14 1 77 270	Lichtenberg/Erzgeb.....	33,17	3 137	95	09638
14 1 77 290	Mulda/Sa.....	43,08	3 212	75	09619
14 1 77 300	Neuhausen/Erzgeb.....	48,03	3 487	73	09544
14 1 77 310	Niederschöna.....	16,12	2 108	131	09600
14 1 77 320	Niederwiesa.....	16,18	5 204	322	09577
14 1 77 330	Oberschöna.....	44,22	3 903	88	09600
14 1 77 340	Oederan, Stadt.....	42,55	7 606	179	09569
14 1 77 350	Rechenberg-Bienenmühle.....	52,49	2 624	50	09623
14 1 77 370	Reinsberg.....	49,75	3 340	67	09629
14 1 77 380	Sayda, Stadt.....	35,17	2 315	66	09619
14 1 77 390	Siebenlehn, Stadt.....	20,76	2 287	110	09634
14 1 77 400	Weißborn/Erzgeb.....	22,51	2 843	126	09600
	zusammen ...	913,51	154 475	169	X
14 1 78	Vogtlandkreis Sitz: Plauen, Stadt				
14 1 78 010	Adorf, Stadt.....	42,81	6 296	147	08626
14 1 78 030	Auerbach/Vogtl., Stadt.....	44,07	20 293	460	08209
14 1 78 040	Bad Brambach.....	43,83	2 421	55	08648
14 1 78 050	Bad Elster, Stadt.....	19,71	4 314	219	08645
14 1 78 070	Bergen.....	8,30	1 145	138	08239
14 1 78 080	Bösenbrunn.....	34,22	1 469	43	08606
14 1 78 100	Burgstein.....	57,90	2 160	37	08538
14 1 78 130	Eichigt.....	32,64	1 473	45	08626
14 1 78 140	Ellefeld.....	4,55	3 318	729	08236
14 1 78 150	Elsterberg, Stadt.....	25,07	5 442	217	07985
14 1 78 160	Erlbach.....	21,72	2 049	94	08265
14 1 78 170	Falkenstein/Vogtl., Stadt.....	31,05	9 895	319	08223
14 1 78 190	Grünbach, Höhenluftkurort.....	27,53	2 054	75	08223
14 1 78 200	Hammerbrücke.....	8,14	1 503	185	08269
14 1 78 220	Heinsdorfergrund.....	21,96	2 352	107	08468
14 1 78 250	Klingenthal/Sa., Stadt.....	28,66	10 203	356	08248
14 1 78 290	Lengenfeld, Stadt.....	47,16	8 662	184	08485
14 1 78 310	Leubnitz.....	29,64	1 600	54	08539
14 1 78 320	Limbach.....	14,16	1 644	116	08491
14 1 78 330	Markneukirchen, Stadt.....	47,37	7 546	159	08258
14 1 78 350	Mehltheuer.....	22,09	1 618	73	08539
14 1 78 360	Morgenröthe-Rautenkranz.....	30,02	951	32	08262
14 1 78 370	Mühlenthal.....	39,56	1 693	43	08626
14 1 78 380	Mühltroff, Stadt.....	27,70	2 066	75	07919
14 1 78 390	Mylau, Stadt.....	4,73	3 328	704	08499

3 Gemeinden in systematischer Ordnung mit Schlüsselnummer, Fläche, Bevölkerung, Bevölkerungsdichte und Postleitzahl am 31.12.1999

Schlüssel- nummer	Land, Reg.-Bezirk, Kreis, Gemeinde	Fläche km 2	Bevölkerung	Ein- wohner je km2	Post- leit- zahl 1)
14 1 78 400	Netzschkau, Stadt.....	12,52	4 732	378	08491
14 1 78 410	Neuensalz.....	33,45	2 429	73	08541
14 1 78 420	Neumark.....	17,35	3 399	196	08496
14 1 78 440	Neustadt/Vogtl.....	12,98	1 283	99	08223
14 1 78 470	Deisnitz, Stadt.....	53,63	12 689	237	08606
14 1 78 480	Pausa/Vogtl., Stadt.....	36,58	4 179	114	07952
14 1 78 490	Pöhl.....	36,59	2 899	79	08543
14 1 78 500	Rebesgrün.....	11,34	2 599	229	08209
14 1 78 510	Reichenbach/Vogtl., Stadt.....	29,73	23 831	802	08468
14 1 78 520	Reuth.....	30,66	1 094	36	08538
14 1 78 540	Rodewisch, Stadt.....	26,87	8 105	302	08228
14 1 78 610	Schöneck/Vogtl., Stadt.....	54,92	3 913	71	08261
14 1 78 620	Steinberg.....	20,43	3 286	161	08228
14 1 78 640	Syrau.....	15,65	1 823	116	08548
14 1 78 650	Tannenbergsthal/Vogtl.....	17,92	1 854	103	08262
14 1 78 660	Theuma.....	9,82	1 136	116	08541
14 1 78 670	Tirpersdorf.....	19,45	1 615	83	08606
14 1 78 680	Treuen, Stadt.....	43,72	9 526	218	08233
14 1 78 700	Triebel/Vogtl.....	43,10	1 683	39	08606
14 1 78 720	Weischlitz.....	33,10	3 634	110	08538
14 1 78 730	Werda.....	13,58	1 793	132	08223
14 1 78 750	Zwota.....	21,84	1 630	75	08267
	zusammen ...	1 309,82	204 627	156	X
14 1 81	Mittlerer Erzgebirgskreis Sitz: Marienberg, Stadt				
14 1 81 010	Amtsberg.....	23,23	4 289	185	09439
14 1 81 030	Börnichen/Erzgeb.....	15,39	1 119	73	09437
14 1 81 040	Borstendorf.....	14,52	1 680	116	09579
14 1 81 060	Deutschnudorf.....	8,03	1 296	161	09548
14 1 81 080	Drebach.....	17,25	2 586	150	09430
14 1 81 110	Gornau/Erzgeb.....	19,87	4 079	205	09405
14 1 81 130	Großolbersdorf.....	22,61	3 363	149	09432
14 1 81 140	Großrückerswalde.....	26,69	4 104	154	09518
14 1 81 150	Grünhainichen.....	5,40	1 454	269	09579
14 1 81 170	Heidersdorf.....	9,49	1 001	105	09526
14 1 81 190	Hirtstein.....	20,43	2 911	142	09496
14 1 81 240	Lengefeld, Stadt.....	47,52	5 045	106	09514
14 1 81 260	Marienberg, Stadt.....	85,48	12 567	147	09496
14 1 81 280	Olbernhau, Stadt.....	70,42	11 959	170	09526
14 1 81 285	Pfaffroda.....	55,13	3 326	60	09526
14 1 81 300	Pobershau.....	5,40	2 087	386	09496
14 1 81 310	Pockau.....	36,04	4 570	127	09509
14 1 81 330	Scharfenstein.....	4,19	1 121	268	09435
14 1 81 350	Seiffen/Erzgeb., Kurort.....	12,43	2 895	233	09548
14 1 81 370	Venusberg.....	11,30	2 419	214	09430
14 1 81 380	Waldkirchen/Erzgeb.....	8,96	1 221	136	09437
14 1 81 390	Wolkenstein, Stadt.....	30,51	4 400	144	09429
14 1 81 410	Zöblitz, Stadt.....	22,14	3 362	152	09517
14 1 81 420	Zschopau, Stadt.....	22,90	12 563	549	09405
	zusammen ...	595,33	95 417	160	X
14 1 82	Mittweida Sitz: Mittweida, Stadt				
14 1 82 020	Altmittweida.....	14,07	2 228	158	09648
14 1 82 040	Auerswalde.....	48,94	8 119	166	09238
14 1 82 060	Burgstädt, Stadt.....	25,76	12 700	493	09217
14 1 82 080	Claußnitz.....	21,12	3 650	173	09236
14 1 82 100	Erlau.....	37,75	3 711	98	09306
14 1 82 120	Frankenberg/Sa., Stadt.....	65,42	18 141	277	09669
14 1 82 130	Geringswalde, Stadt.....	29,93	5 468	183	09326

3 Gemeinden in systematischer Ordnung mit Schlüsselnummer, Fläche, Bevölkerung,  
Bevölkerungsdichte und Postleitzahl am 31.12.1999

Schlüssel- nummer	Land, Reg.-Bezirk, Kreis, Gemeinde	Fläche km 2	Bevölkerung	Ein- wohner je km2	Post- leitz- zahl 1)
14 1 82 150	Hainichen, Stadt.....	51,58	10 266	199	09661
14 1 82 160	Hartmannsdorf.....	10,28	4 807	468	09232
14 1 82 190	Königsfeld.....	28,29	1 824	64	09306
14 1 82 200	Königshain-Wiederau.....	30,89	3 112	101	09306
14 1 82 210	Kriebstein.....	31,00	2 864	92	09648
14 1 82 230	Langensteinbach.....	32,74	2 400	73	04657
14 1 82 260	Lunzenau, Stadt.....	28,06	5 633	201	09328
14 1 82 280	Mittweida, Stadt.....	41,24	17 277	419	09648
14 1 82 300	Mühlau.....	8,08	2 371	293	09241
14 1 82 330	Penig, Stadt.....	30,58	8 663	283	09322
14 1 82 350	Rochlitz, Stadt.....	23,71	7 853	331	09306
14 1 82 360	Rossau.....	53,29	4 016	75	09661
14 1 82 390	Seelitz.....	31,08	2 183	70	09306
14 1 82 410	Striegistal.....	33,12	2 197	66	09661
14 1 82 420	Taura b. Burgstädt.....	11,11	2 824	254	09249
14 1 82 450	Tiefenbach.....	43,90	3 817	87	09661
14 1 82 460	Wechselburg.....	25,59	2 304	90	09306
14 1 82 480	Zettlitz.....	15,64	1 118	71	09306
	zusammen ...	773,17	139 546	180	X
14 1 88	Stollberg				
	Sitz: Stollberg/ Erzgebirge, Stadt				
14 1 88 020	Auerbach.....	8,26	3 180	385	09392
14 1 88 050	Burkhardtsdorf.....	21,19	7 323	346	09235
14 1 88 080	Erlbach-Kirchberg.....	15,88	1 857	117	09385
14 1 88 090	Gornsdorf.....	4,19	2 349	561	09390
14 1 88 100	Hohndorf.....	5,26	4 114	782	09394
14 1 88 110	Hormersdorf.....	11,32	1 730	153	09395
14 1 88 125	Jahnsdorf/Erzgeb.....	26,10	6 186	237	09387
14 1 88 160	Lugau/Erzgeb., Stadt.....	6,32	8 375	1 325	09385
14 1 88 180	Neukirchen/Erzgeb.....	20,12	7 518	374	09221
14 1 88 200	Niederdorf.....	13,03	1 394	107	09366
14 1 88 210	Niederwürschnitz.....	6,06	3 148	519	09399
14 1 88 220	Oelsnitz/Erzgeb., Stadt.....	26,28	13 390	510	09376
14 1 88 230	Stollberg/Erzgeb., Stadt.....	38,83	13 834	356	09366
14 1 88 240	Thalheim/Erzgeb., Stadt.....	10,92	8 007	733	09380
14 1 88 260	Zwönitz, Stadt.....	52,74	12 276	233	08297
	zusammen ...	266,50	94 681	355	X
14 1 91	Aue-Schwarzenberg				
	Sitz: Aue, Stadt				
14 1 91 040	Aue, Stadt.....	20,94	19 707	941	08280
14 1 91 050	Beierfeld.....	8,82	4 130	468	08340
14 1 91 070	Bernsbach.....	8,75	4 747	543	08315
14 1 91 080	Bockau.....	19,15	2 815	147	08324
14 1 91 090	Breitenbrunn/Erzgeb.....	29,63	3 909	132	08359
14 1 91 120	Eibenstock, Stadt.....	90,35	7 285	81	08309
14 1 91 140	Erlabrunn.....	8,51	1 056	124	08349
14 1 91 150	Grünhain, Stadt.....	13,43	2 640	197	08358
14 1 91 180	Johanngeorgenstadt, Stadt.....	29,60	6 609	223	08349
14 1 91 190	Lauter/Sa., Stadt.....	21,54	5 185	241	08312
14 1 91 220	Lößnitz, Stadt.....	30,54	11 527	377	08294
14 1 91 230	Markersbach.....	18,32	2 108	115	08352
14 1 91 240	Pöhl.....	11,79	1 402	119	08352
14 1 91 250	Raschau.....	21,20	4 423	209	08352
14 1 91 260	Rittersgrün.....	21,88	1 963	90	08355
14 1 91 270	Schlema.....	15,53	6 088	392	08301
14 1 91 280	Schneeberg, Stadt.....	23,35	18 224	780	08289
14 1 91 290	Schönheide.....	28,10	5 740	204	08304
14 1 91 300	Schwarzenberg/Erzgeb., Stadt.....	34,45	20 549	596	08340
14 1 91 310	Sosa.....	21,99	2 330	106	08326

3 Gemeinden in systematischer Ordnung mit Schlüsselnummer, Fläche, Bevölkerung,  
Bevölkerungsdichte und Postleitzahl am 31.12.1999

Schlüssel- nummer	Land, Reg.-Bezirk, Kreis, Gemeinde	Fläche km 2	Bevölkerung	Ein- wohner je km2	Post- leitzahl 1)
14 1 91 320	Stützengrün.....	28,37	4 085	144	08328
14 1 91 340	Zschorlau.....	21,99	6 165	280	08321
	zusammen ...	528,23	142 687	270	X
14 1 93	Zwickauer Land Sitz: Werdau, Stadt				
14 1 93 020	Crimmitschau, Stadt.....	64,07	23 570	368	08451
14 1 93 030	Crinitzberg.....	18,82	2 437	129	08147
14 1 93 080	Dennheritz.....	13,93	1 458	105	08393
14 1 93 100	Fraureuth.....	22,59	6 015	266	08427
14 1 93 130	Hartenstein, Stadt.....	36,94	5 383	146	08118
14 1 93 140	Hartmannsdorf b. Kirchberg.....	27,15	1 474	54	08107
14 1 93 150	Hirschfeld.....	19,06	1 332	70	08144
14 1 93 160	Kirchberg, Stadt.....	39,58	10 663	269	08107
14 1 93 190	Langenbernsdorf.....	36,37	4 085	112	08428
14 1 93 205	Langenweißbach.....	22,49	3 042	135	08121
14 1 93 250	Lichtentanne.....	33,05	7 151	216	08115
14 1 93 265	Mülsen.....	51,29	13 041	254	08132
14 1 93 300	Neukirchen/Pleiße.....	16,81	4 547	270	08459
14 1 93 350	Reinsdorf.....	21,17	8 976	424	08141
14 1 93 490	Werdau, Stadt.....	65,60	26 552	405	08412
14 1 93 510	Wildenfels, Stadt.....	20,58	4 184	203	08134
14 1 93 520	Wilkau-Haßlau, Stadt.....	12,70	12 565	989	08112
	zusammen ...	522,20	136 475	261	X
14 1	Reg.-Bez. insgesamt ..	6 096,78	1 638 931	269	X
	Reg.-Bez. Dresden				
	Kreisfreie Städte				
14 2 62 000	Dresden, Stadt.....	328,30	476 668	1 452	01067 *
14 2 63 000	Görlitz, Stadt.....	67,22	62 871	935	02826 *
14 2 64 000	Hoyerswerda, Stadt.....	86,09	52 249	607	02977
	zusammen ...	481,61	591 788	1 229	X
	Landkreise				
14 2 72	Bautzen Sitz: Bautzen, Stadt				
14 2 72 010	Bautzen, Stadt.....	66,63	44 033	661	02625
14 2 72 020	Bischofswerda, Stadt.....	46,26	14 082	304	01877
14 2 72 030	Burkau.....	31,83	3 092	97	01906
14 2 72 040	Crosta.....	9,32	1 935	208	02681
14 2 72 050	Cunewalde.....	26,62	5 857	220	02733
14 2 72 060	Demitz-Thumitz.....	21,07	3 264	155	01877
14 2 72 065	Doberschau-Gaußig.....	40,48	5 057	125	02633
14 2 72 080	Frankenthal.....	9,43	1 090	116	01909
14 2 72 110	Göda.....	43,26	3 512	81	02633
14 2 72 130	Großdubrau.....	54,21	5 064	93	02694
14 2 72 140	Großharthau.....	37,27	3 636	98	01909
14 2 72 150	Großpostwitz/O.L.....	16,42	3 212	196	02692
14 2 72 160	Guttau.....	41,66	1 839	44	02694
14 2 72 170	Hochkirch.....	41,73	2 701	65	02627
14 2 72 180	Kirschau.....	6,52	2 730	419	02681
14 2 72 200	Königswartha.....	41,39	4 347	105	02699
14 2 72 210	Kubschütz.....	43,52	2 968	68	02627
14 2 72 220	Malschwitz.....	51,56	3 923	76	02694
14 2 72 240	Neschwitz.....	45,99	2 645	58	02699

3 Gemeinden in systematischer Ordnung mit Schlüsselnummer, Fläche, Bevölkerung, Bevölkerungsdichte und Postleitzahl am 31.12.1999

Schlüssel- nummer	Land, Reg.-Bezirk, Kreis, Gemeinde	Fläche km 2	Bevölkerung	Ein- wohner je km2	Post- leit- zahl 1)
14 2 72 250	Neukirch/Lausitz.....	21,32	5 889	276	01904
14 2 72 260	Obergurig.....	9,83	2 358	240	02692
14 2 72 270	Puschwitz.....	11,74	1 117	95	02699
14 2 72 280	Radibor.....	61,94	3 759	61	02627
14 2 72 290	Rammenau.....	10,76	1 523	142	01877
14 2 72 320	Schirgiswalde, Stadt.....	8,48	3 127	369	02681
14 2 72 330	Schmölln-Putzkau.....	32,94	3 667	111	01877
14 2 72 340	Sohland a. d. Spree.....	37,27	8 023	215	02689
14 2 72 350	Steinigtwolmsdorf.....	18,03	3 594	199	01904
14 2 72 380	Weißenberg, Stadt.....	50,92	3 733	73	02627
14 2 72 390	Wilthen, Stadt.....	17,06	7 350	431	02681
	zusammen ...	955,46	159 127	167	X
14 2 80	Meißen				
	Sitz: Meißen, Stadt				
14 2 80 040	Coswig, Stadt.....	25,85	24 673	954	01640
14 2 80 065	Diera-Zehren.....	43,20	3 932	91	01665
14 2 80 140	Heynitz.....	21,27	1 536	72	01683
14 2 80 150	Käbschütztal.....	50,45	3 118	62	01665
14 2 80 160	Ketzerbachtal.....	45,38	3 064	68	01623 *
14 2 80 170	Klipphausen.....	61,65	6 060	98	01665
14 2 80 190	Leuben-Schleinitz.....	26,71	1 738	65	01623
14 2 80 210	Lommatzsch, Stadt.....	66,47	6 309	95	01623
14 2 80 240	Meißen, Stadt.....	30,90	29 604	958	01662
14 2 80 260	Moritzburg.....	46,37	7 906	170	01468
14 2 80 270	Niederau.....	35,21	4 317	123	01689
14 2 80 280	Nossen, Stadt.....	29,24	6 562	224	01683
14 2 80 310	Radebeul, Stadt.....	26,06	32 162	1 234	01445
14 2 80 320	Radeburg, Stadt.....	54,00	7 854	145	01471
14 2 80 390	Taubenheim.....	20,09	1 440	72	01665
14 2 80 400	Triebischtal.....	29,83	3 376	113	01665
14 2 80 440	Weinböhla.....	19,01	10 258	540	01689
	zusammen ...	631,69	153 909	244	X
14 2 84	Niederschles. Oberlausitzkreis				
	Sitz: Niesky, Stadt				
14 2 84 010	Bad Muskau, Stadt.....	15,35	4 102	267	02953
14 2 84 020	Boxberg/O.L.....	119,14	3 667	31	02943
14 2 84 040	Gablenz.....	14,65	1 953	133	02953
14 2 84 060	Groß Düben.....	14,56	1 432	98	02959
14 2 84 090	Hähnichen.....	49,60	1 604	32	02923
14 2 84 106	Hohendubrau.....	45,42	2 325	51	02906
14 2 84 110	Horka.....	40,79	2 206	54	02923
14 2 84 130	Klitten.....	54,20	1 574	29	02906
14 2 84 140	Kodersdorf.....	42,26	2 779	66	02923
14 2 84 150	Königshain.....	19,52	1 318	68	02829
14 2 84 160	Krauschwitz.....	106,62	3 999	38	02957
14 2 84 170	Kreba-Neudorf.....	31,62	1 133	36	02906
14 2 84 230	Markersdorf.....	62,39	4 528	73	02829
14 2 84 240	Mücka.....	24,31	1 360	56	02906
14 2 84 265	Neißeau.....	47,29	2 039	43	02829
14 2 84 280	Niesky, Stadt.....	53,60	12 029	224	02906
14 2 84 300	Quitzdorf am See.....	36,20	2 277	63	02906
14 2 84 310	Reichenbach/O.L., Stadt.....	42,79	4 643	109	02894
14 2 84 330	Rietschen.....	72,75	3 257	45	02956
14 2 84 350	Rothenburg/O.L., Stadt.....	72,28	6 216	86	02929
14 2 84 360	Schleife.....	41,87	3 085	74	02959
14 2 84 370	Schöpstal.....	29,61	2 793	94	02829
14 2 84 380	Sohland a. Rotstein.....	19,80	1 482	75	02894
14 2 84 400	Trebendorf.....	31,94	1 133	35	02959
14 2 84 420	Uhyst.....	43,67	1 260	29	02999



3 Gemeinden in systematischer Ordnung mit Schlüsselnummer, Fläche, Bevölkerung, Bevölkerungsdichte und Postleitzahl am 31.12.1999

Schlüssel- nummer	Land, Reg.-Bezirk, Kreis, Gemeinde	Fläche km 2	Bevölkerung	Ein- wohner je km2	Post- leitzahl 1)
14 2 84 430	Vierkirchen.....	35,32	2 066	58	02894
14 2 84 440	Waldhufen.....	58,64	2 975	51	02906
14 2 84 460	Weißkeiße.....	50,42	1 545	31	02957
14 2 84 470	Weißwasser/O.L., Stadt.....	63,61	27 315	429	02943
	zusammen ...	1 340,22	108 095	81	X
14 2 85	Riesa-Großenhain Sitz: Großenhain, Stadt				
14 2 85 040	Diesbar-Seußlitz.....	16,07	2 198	137	01612
14 2 85 050	Ebersbach.....	84,18	5 043	60	01561
14 2 85 070	Glaubitz.....	13,97	2 059	147	01612
14 2 85 090	Gröditz, Stadt.....	8,43	8 799	1 044	01609
14 2 85 100	Großenhain, Stadt.....	43,97	17 703	403	01558
14 2 85 130	Lampertswalde.....	29,06	2 046	70	01561
14 2 85 160	Hirschstein.....	34,46	2 610	76	01594
14 2 85 180	Nauwalde.....	20,35	1 174	58	01609
14 2 85 190	Nünchritz.....	15,05	5 100	339	01612
14 2 85 220	Priestewitz.....	61,20	3 723	61	01561
14 2 85 250	Riesa, Stadt.....	58,21	39 909	686	01589 *
14 2 85 260	Röderaue-Bobersen.....	10,04	2 674	266	01619
14 2 85 270	Röderaue.....	28,94	3 650	126	01561
14 2 85 300	Schönfeld.....	39,14	2 024	52	01561
14 2 85 320	Stauchitz.....	33,05	3 724	113	01594
14 2 85 330	Strehla, Stadt.....	30,07	4 403	146	01616
14 2 85 350	Tauscha.....	23,88	1 635	68	01561
14 2 85 360	Thiendorf.....	50,50	2 361	47	01561
14 2 85 370	Weißig a. Raschütz.....	34,46	1 018	30	01561
14 2 85 390	Wildenhain.....	33,45	1 811	54	01561
14 2 85 400	Wülknitz.....	27,77	2 009	72	01609
14 2 85 410	Zabeltitz.....	52,81	3 114	59	01561
14 2 85 420	Zeithain.....	71,46	4 912	69	01619
	zusammen ...	820,52	123 699	151	X
14 2 86	Löbau-Zittau Sitz: Zittau, Stadt				
14 2 86 010	Beiersdorf.....	6,44	1 391	216	02736
14 2 86 020	Bernstadt a. d. Eigen, Stadt.....	51,89	4 490	87	02748
14 2 86 030	Berthelsdorf.....	22,24	1 935	87	02747
14 2 86 040	Bertsdorf-Hörnitz.....	17,98	2 700	150	02763
14 2 86 050	Dittelsdorf.....	6,84	1 034	151	02788
14 2 86 060	Dürrhennersdorf.....	10,67	1 267	119	02708
14 2 86 070	Ebersbach/Sa., Stadt.....	14,89	10 519	706	02730
14 2 86 090	Eibau.....	17,36	5 337	307	02739
14 2 86 100	Friedersdorf.....	10,89	1 599	147	02742
14 2 86 110	Großhennersdorf.....	21,94	1 691	77	02747
14 2 86 120	Großschönau.....	15,05	5 737	381	02779
14 2 86 130	Großschweidnitz.....	7,44	1 506	202	02708
14 2 86 140	Hainewalde.....	12,96	1 827	141	02779
14 2 86 160	Herrnhut, Stadt.....	19,87	2 865	144	02747
14 2 86 170	Hirschfelde.....	21,25	3 263	154	02788
14 2 86 180	Jonsdorf, Kurort.....	9,08	2 016	222	02796
14 2 86 190	Kittlitz.....	34,15	2 819	83	02708
14 2 86 210	Lawalde.....	14,53	2 199	151	02708
14 2 86 220	Leutersdorf.....	17,01	4 484	264	02794
14 2 86 230	Löbau, Stadt.....	44,59	17 040	382	02708
14 2 86 240	Mittelherwigsdorf.....	36,48	4 671	128	02763
14 2 86 260	Neugersdorf, Stadt.....	5,53	6 688	1 209	02727
14 2 86 270	Neusalza-Spremberg, Stadt.....	11,99	2 603	217	02742
14 2 86 280	Niedercunnersdorf.....	14,17	1 780	126	02708
14 2 86 300	Obercunnersdorf.....	15,62	2 416	155	02708
14 2 86 315	Oderwitz.....	35,92	6 363	177	02744

3 Gemeinden in systematischer Ordnung mit Schlüsselnummer, Fläche, Bevölkerung,  
Bevölkerungsdichte und Postleitzahl am 31.12.1999

Schlüssel- nummer	Land, Reg.-Bezirk, Kreis, Gemeinde	Fläche km 2	Bevölkerung	Ein- wohner je km2	Post- leitz- zahl 1)
14 2 86 320	Olbersdorf.....	15,16	6 911	456	02785
14 2 86 330	Oppach.....	8,01	3 197	399	02736
14 2 86 340	Ostritz, Stadt.....	23,37	3 269	140	02899
14 2 86 360	Oybin.....	18,29	1 666	91	02797
14 2 86 370	Rosenbach.....	23,50	1 890	80	02708
14 2 86 380	Schlegel.....	13,23	1 125	85	02788
14 2 86 390	Schönau-Berzdorf a. d. Eigen.....	27,84	2 004	72	02899
14 2 86 400	Schönbach.....	9,06	1 428	158	02708
14 2 86 410	Seifenhennersdorf, Stadt.....	19,13	5 266	275	02782
14 2 86 430	Strahwalde.....	9,89	943	95	02747
14 2 86 450	Waltersdorf.....	8,82	1 605	182	02799
14 2 86 470	Zittau, Stadt.....	25,41	27 928	1 099	02763
	zusammen ...	698,49	157 472	225	X
14 2 87	Sächsische Schweiz Sitz: Pirna, Stadt				
14 2 87 015	Bad Gottleuba-Berggießhübel, Stadt.....	88,75	6 533	74	01816
14 2 87 020	Bad Schandau, Stadt.....	35,84	3 440	96	01814
14 2 87 040	Bahretal.....	36,48	2 442	67	01825 *
14 2 87 090	Dohna.....	19,56	2 076	106	01796
14 2 87 100	Dohna, Stadt.....	28,57	6 120	214	01809
14 2 87 110	Dürrröhrsdorf-Dittersbach.....	43,49	5 038	116	01833
14 2 87 120	Gohrisch.....	34,78	2 271	65	01824
14 2 87 140	Heidenau, Stadt.....	11,07	17 405	1 572	01809
14 2 87 160	Hohnstein, Stadt.....	64,61	3 938	61	01848
14 2 87 170	Hohwald.....	58,94	5 061	86	01844
14 2 87 180	Kirnitzschtal.....	44,17	2 266	51	01855
14 2 87 190	Königstein/Sächs. Schw., Stadt.....	26,93	3 140	117	01824
14 2 87 230	Liebstadt, Stadt.....	37,41	1 507	40	01825
14 2 87 240	Lohmen.....	25,80	3 370	131	01847
14 2 87 260	Müglitztal.....	21,00	2 355	112	01809
14 2 87 270	Neustadt i. Sa., Stadt.....	24,12	11 598	481	01844
14 2 87 290	Pirna, Stadt.....	53,00	42 553	803	01796
14 2 87 300	Porschdorf.....	10,93	1 440	132	01814
14 2 87 310	Rathen, Kurort.....	3,58	501	140	01824
14 2 87 320	Rathmannsdorf.....	4,37	1 181	270	01814
14 2 87 330	Reinhardsdorf-Schöna.....	31,75	1 723	54	01814
14 2 87 350	Rosenthal-Bielatal.....	46,45	1 850	40	01824
14 2 87 370	Sebnitz, Stadt.....	43,92	10 063	229	01855
14 2 87 380	Stadt Wehlen, Stadt.....	10,81	1 817	168	01829
14 2 87 390	Stolpen, Stadt.....	60,87	6 226	102	01833
14 2 87 400	Struppen.....	20,68	2 883	139	01796
	zusammen ...	887,88	148 797	168	X
14 2 90	Weißeritzkreis Sitz: Dippoldiswalde, Stadt				
14 2 90 010	Altenberg, Stadt.....	77,77	6 021	77	01773
14 2 90 020	Bannewitz.....	25,82	9 988	387	01728
14 2 90 050	Bärenstein, Stadt.....	11,97	1 056	88	01768
14 2 90 080	Dippoldiswalde, Stadt.....	51,21	8 435	165	01744
14 2 90 100	Dorfhain.....	6,25	1 314	210	01738
14 2 90 130	Freital, Stadt.....	40,54	40 224	992	01705
14 2 90 140	Geising, Stadt.....	56,07	3 606	64	01778
14 2 90 150	Glashütte, Stadt.....	41,76	4 974	119	01768
14 2 90 180	Hartmannsdorf-Reichenau.....	28,31	1 335	47	01762
14 2 90 200	Hermisdorf/Erzgeb.....	20,14	1 063	53	01776
14 2 90 220	Höckendorf.....	36,65	3 254	89	01774
14 2 90 230	Kesselsdorf.....	9,79	5 045	515	01723
14 2 90 260	Kreischa.....	28,97	4 308	149	01731
14 2 90 280	Malter.....	12,16	2 325	191	01744
14 2 90 290	Mohorn.....	20,66	2 312	112	01723

3 Gemeinden in systematischer Ordnung mit Schlüsselnummer, Fläche, Bevölkerung,  
Bevölkerungsdichte und Postleitzahl am 31.12.1999

Schlüssel- nummer	Land, Reg.-Bezirk, Kreis, Gemeinde	Fläche km 2	Bevölkerung	Ein- wohner je km2	Post- leit- zahl 1)
14 2 90 300	Obercarsdorf.....	22,97	2 014	88	01762
14 2 90 350	Pretzschendorf.....	49,88	4 909	98	01774
14 2 90 360	Rabenau, Stadt.....	30,72	4 754	155	01734
14 2 90 380	Reinhardtsgrimma.....	53,81	3 052	57	01768
14 2 90 410	Schmiedeberg.....	17,79	3 410	192	01762
14 2 90 440	Tharandt, Stadt.....	71,25	5 790	81	01737
14 2 90 450	Wilsdruff, Stadt.....	51,13	6 011	118	01723
	zusammen ...	765,62	125 200	164	X
14 2 92	Kamenz				
	Sitz: Kamenz, Stadt				
14 2 92 005	Arnsdorf b. Dresden.....	35,80	5 148	144	01477
14 2 92 020	Bernsdorf, Stadt.....	34,15	5 924	173	02994
14 2 92 030	Bischheim-Häslich.....	13,89	1 885	136	01920
14 2 92 050	Brettnig-Hauswalde.....	14,41	3 355	233	01900
14 2 92 090	Crostwitz.....	13,32	1 167	88	01920
14 2 92 110	Elsterheide.....	132,77	3 936	30	02991
14 2 92 120	Elstra, Stadt.....	32,65	3 212	98	01920
14 2 92 140	Gersdorf-Möhrsdorf.....	10,63	1 839	173	01920
14 2 92 170	Großnaundorf.....	14,98	1 116	74	01936
14 2 92 180	Großröhrsdorf, Stadt.....	26,45	7 698	291	01900
14 2 92 210	Kamenz, Stadt.....	53,15	19 136	360	01917
14 2 92 240	Knappensee.....	21,34	2 089	98	02999
14 2 92 260	Königsbrück, Stadt.....	76,29	5 182	68	01936
14 2 92 270	Laubusch.....	12,89	2 643	205	02991
14 2 92 280	Laußnitz.....	63,74	2 098	33	01936
14 2 92 290	Lauta, Stadt.....	15,50	6 738	435	02991
14 2 92 300	Leippe-Torno.....	13,64	1 462	107	02991
14 2 92 310	Lichtenberg.....	14,75	1 803	122	01896
14 2 92 320	Lohsa.....	118,76	4 661	39	02999
14 2 92 350	Nebelschütz.....	22,92	1 273	56	01920
14 2 92 360	Neukirch.....	41,04	1 881	46	01936
14 2 92 390	Oberlichtenau.....	10,03	1 592	159	01936
14 2 92 400	Ohorn.....	12,07	2 625	217	01896
14 2 92 410	Oßling.....	43,56	2 623	60	01920
14 2 92 415	Ottendorf-Okrilla.....	25,88	10 363	400	01458
14 2 92 420	Panschwitz-Kuckau.....	23,37	2 398	103	01920
14 2 92 430	Pulsnitz, Stadt.....	16,69	6 787	407	01896
14 2 92 440	Räckelwitz.....	11,51	1 341	117	01920
14 2 92 445	Radeberg, Stadt.....	29,74	18 817	633	01454
14 2 92 450	Ralbitz-Rosenthal.....	31,69	1 851	58	01920
14 2 92 460	Reichenbach-Reichenau.....	12,94	1 238	96	01936
14 2 92 480	Schönteichen.....	44,96	2 406	54	01936
14 2 92 500	Schwepnitz.....	55,50	3 014	54	01936
14 2 92 535	Spreetal.....	109,21	2 337	21	02979
14 2 92 540	Steina.....	12,49	1 868	150	01920
14 2 92 550	Straßgräbchen.....	9,56	902	94	01936
14 2 92 560	Wachau.....	38,06	4 680	123	01454
14 2 92 590	Wiednitz.....	15,94	1 273	80	02994
14 2 92 600	Wittichenau, Stadt.....	62,71	6 255	100	02997
	zusammen ...	1 348,98	156 616	116	X
14 2	Reg.-Bez. insgesamt ..	7 930,47	1 724 703	217	X

3 Gemeinden in systematischer Ordnung mit Schlüsselnummer, Fläche, Bevölkerung,  
Bevölkerungsdichte und Postleitzahl am 31.12.1999

Schlüssel- nummer	Land, Reg.-Bezirk, Kreis, Gemeinde	Fläche km 2	Bevölkerung	Ein- wohner je km2	Post- leitz- zahl 1)
Reg.-Bez. Leipzig					
Kreisfreie Stadt					
14 3 65 000	Leipzig, Stadt.....	290,45	489 532	1 685	04109 *
Landkreise					
14 3 74	Delitzsch Sitz: Delitzsch, Stadt				
14 3 74 020	Bad Dübén, Stadt.....	45,45	9 341	206	04849
14 3 74 060	Delitzsch, Stadt.....	59,55	26 704	448	04509
14 3 74 070	Döbernitz.....	24,02	2 910	121	04509
14 3 74 080	Doberschütz.....	79,81	4 648	58	04838
14 3 74 090	Eilenburg, Stadt.....	46,84	18 844	402	04838
14 3 74 140	Jesewitz.....	52,27	3 015	58	04838
14 3 74 170	Kossa.....	73,55	2 564	35	04849
14 3 74 190	Krostitz.....	43,83	4 041	92	04509
14 3 74 200	Laußig.....	26,54	2 379	90	04838
14 3 74 220	Löbnitz.....	37,22	2 481	67	04509
14 3 74 250	Neukyhna.....	40,25	2 769	69	04509
14 3 74 290	Rackwitz.....	15,03	3 370	224	04519
14 3 74 315	Schkeuditz, Stadt.....	64,58	17 329	268	04435
14 3 74 325	Schönwölkau.....	49,15	2 818	57	04509
14 3 74 345	Taucha, Stadt.....	33,13	14 654	442	04425
14 3 74 360	Wiedemar.....	34,39	2 328	68	04509
14 3 74 390	Zschepplin.....	67,98	3 388	50	04838
14 3 74 400	Zschortau.....	24,89	2 343	94	04509
14 3 74 410	Zwochau.....	18,84	1 155	61	04509
	zusammen ...	837,32	127 081	152	X
14 3 75	Döbeln Sitz: Döbeln, Stadt				
14 3 75 020	Bockelwitz.....	47,62	2 902	61	04703
14 3 75 030	Döbeln, Stadt.....	32,69	23 610	722	04720
14 3 75 040	Ebersbach.....	6,75	1 189	176	04720
14 3 75 050	Gersdorf.....	17,12	1 328	78	04703
14 3 75 060	Großweitzschen.....	44,41	3 720	84	04720
14 3 75 070	Hartha, Stadt.....	37,17	7 991	215	04746
14 3 75 090	Leisnig, Stadt.....	29,96	7 665	256	04703
14 3 75 110	Mochau.....	38,82	2 900	75	04720
14 3 75 120	Niederstrießig.....	14,73	1 348	92	04741
14 3 75 140	Ostrau.....	52,60	4 701	89	04749
14 3 75 160	Roßwein, Stadt.....	29,14	8 157	280	04741
14 3 75 180	Waldheim, Stadt.....	23,81	9 524	400	04736
14 3 75 190	Ziegra-Knobelsdorf.....	30,89	2 432	79	04720
14 3 75 200	Zschaitz-Ottewig.....	18,22	1 551	85	04720
	zusammen ...	423,93	79 018	186	X
14 3 79	Leipziger Land Sitz: Leipzig, Stadt				
14 3 79 070	Bienitz.....	24,13	6 376	264	04430
14 3 79 080	Böhlen, Stadt.....	24,45	7 506	307	04564
14 3 79 100	Borna, Stadt.....	35,76	20 365	569	04552
14 3 79 120	Deutzen.....	6,60	2 293	347	04574
14 3 79 150	Elstertrebnitz.....	11,66	1 460	125	04523
14 3 79 180	Espenhain.....	28,15	2 818	100	04579
14 3 79 190	Eulatal.....	47,32	3 792	80	04643
14 3 79 220	Froburg, Stadt.....	60,74	8 444	139	04654

3 Gemeinden in systematischer Ordnung mit Schlüsselnummer, Fläche, Bevölkerung, Bevölkerungsdichte und Postleitzahl am 31.12.1999

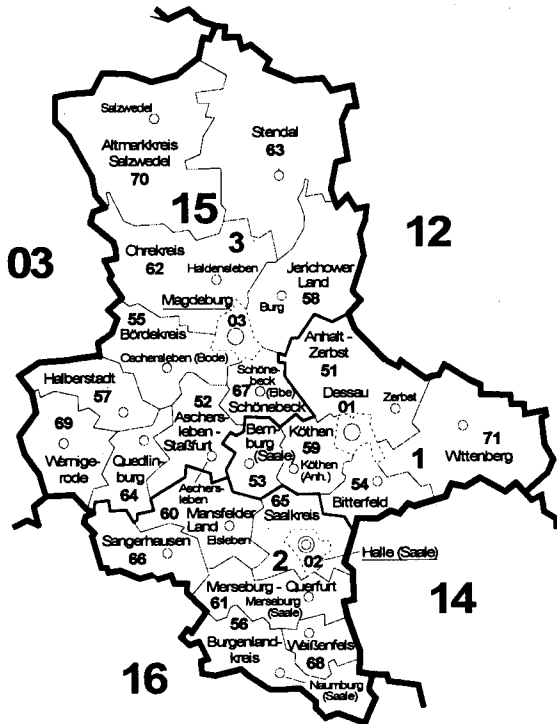
Schlüssel- nummer	Land, Reg.-Bezirk, Kreis, Gemeinde	Fläche km 2	Bevölkerung	Ein- wohner je km2	Post- leitzahl 1)
14 3 79 230	Geithain, Stadt.....	30,18	7 092	235	04643
14 3 79 260	Groitzsch, Stadt.....	70,05	8 858	126	04539
14 3 79 280	Großlehna.....	12,03	2 465	205	04420
14 3 79 290	Großpösna.....	41,40	5 261	127	04463
14 3 79 350	Kitzen.....	26,93	2 198	82	04460
14 3 79 360	Kitzscher, Stadt.....	28,99	7 024	242	04567
14 3 79 370	Kohren-Sahlis, Stadt.....	36,67	3 264	89	04655
14 3 79 430	Lobstädt.....	24,27	2 810	116	04552
14 3 79 450	Markkleeberg, Stadt.....	31,36	23 051	735	04416
14 3 79 460	Markranstädt, Stadt.....	43,96	12 824	292	04420
14 3 79 500	Narsdorf.....	24,49	2 052	84	04657
14 3 79 530	Neukieritzsch.....	26,06	4 183	161	04575
14 3 79 580	Pegau, Stadt.....	21,60	5 124	237	04523
14 3 79 640	Regis-Breitlingen, Stadt.....	26,32	4 708	179	04565
14 3 79 660	Rötha, Stadt.....	17,87	3 992	223	04571
14 3 79 740	Wyhratal.....	26,58	4 194	158	04552
14 3 79 750	Zwenkau, Stadt.....	46,21	8 917	193	04442
	zusammen ...	773,78	161 071	208	X
14 3 83	Muldentalkreis				
	Sitz: Grimma, Stadt				
14 3 83 020	Bad Lausick, Stadt.....	69,79	9 155	131	04651
14 3 83 030	Belgershain.....	22,77	3 590	158	04683
14 3 83 040	Bennewitz.....	46,41	5 439	117	04828
14 3 83 055	Borsdorf.....	15,56	8 032	516	04451
14 3 83 060	Brandis, Stadt.....	34,81	9 837	283	04821
14 3 83 070	Colditz, Stadt.....	33,49	5 919	177	04680
14 3 83 100	Falkenhain.....	73,25	4 318	59	04808
14 3 83 120	Grimma, Stadt.....	51,06	18 902	370	04668
14 3 83 130	Großbardau.....	24,97	1 700	68	04668
14 3 83 140	Großbothen.....	33,38	3 810	114	04668
14 3 83 160	Hohburg.....	37,56	3 102	83	04808
14 3 83 180	Kühren-Burkartshain.....	44,82	3 026	68	04808
14 3 83 190	Machern.....	38,87	6 585	169	04827
14 3 83 210	Mutzschen, Stadt.....	29,35	2 576	88	04688
14 3 83 220	Naunhof, Stadt.....	39,49	8 719	221	04683
14 3 83 230	Nerchau, Stadt.....	39,41	4 485	114	04685
14 3 83 240	Otterwisch.....	22,74	1 542	68	04668
14 3 83 250	Parthenstein.....	34,95	3 606	103	04668
14 3 83 290	Thallwitz.....	53,00	4 008	76	04808
14 3 83 320	Thümmlitzwalde.....	56,07	3 675	66	04668
14 3 83 330	Trebsen/Mulde, Stadt.....	34,85	4 501	129	04687
14 3 83 340	Wurzen, Stadt.....	23,55	16 071	682	04808
14 3 83 350	Zschadraß.....	32,47	3 827	118	04680
	zusammen ...	892,62	136 425	153	X
14 3 89	Torgau-Oschatz				
	Sitz: Torgau, Stadt				
14 3 89 010	Arzberg.....	58,23	2 487	43	04886
14 3 89 030	Beilrode.....	36,19	3 037	84	04886
14 3 89 040	Belgern, Stadt.....	83,70	5 492	66	04874
14 3 89 060	Cavertitz.....	68,91	2 776	40	04758
14 3 89 080	Dahlen, Stadt.....	71,67	5 426	76	04774
14 3 89 100	Dommitzsch, Stadt.....	30,18	3 326	110	04880
14 3 89 110	Dreiheide.....	33,53	2 590	77	04860
14 3 89 120	Elsnig.....	36,76	1 799	49	04880
14 3 89 130	Großtreben-Zwethau.....	56,49	2 373	42	04886
14 3 89 170	Liebschützberg.....	68,42	3 901	57	04758
14 3 89 200	Mockrehna.....	115,18	5 960	52	04838
14 3 89 210	Mügeln, Stadt.....	23,06	5 049	219	04769
14 3 89 220	Naundorf.....	36,89	2 874	78	04769

3 Gemeinden in systematischer Ordnung mit Schlüsselnummer, Fläche, Bevölkerung,  
Bevölkerungsdichte und Postleitzahl am 31.12.1999

Schlüssel- nummer	Land, Reg.-Bezirk, Kreis, Gemeinde	Fläche km 2	Bevölkerung	Ein- wohner je km2	Post- leit- zahl 1)
14 3 89 240	Oschatz, Stadt.....	55,30	17 628	319	04758
14 3 89 250	Pflückuff.....	48,24	2 573	53	04860
14 3 89 260	Schildau, Gneisenaustadt, Stadt.....	74,61	3 876	52	04889
14 3 89 280	Sornzig-Abiaß.....	31,89	2 816	88	04769
14 3 89 320	Torgau, Stadt.....	42,08	19 571	465	04860
14 3 89 330	Trossin.....	79,59	1 668	21	04880
14 3 89 340	Wermsdorf.....	104,41	6 226	60	04779
14 3 89 380	Zinna.....	12,20	1 477	121	04860
	zusammen ...	1 167,53	102 925	88	X
14 3	Reg.-Bez. insgesamt ..	4 385,63	1 096 052	250	X
14	Land insgesamt ..	18 412,88	4 459 686	242	X

15 SACHSEN - ANHALT

Verwaltungsgrenzen nach dem Stand vom 31.12.1999



Schlüsselnummern und Namen  
der Regierungsbezirke  
  
(In der Karte jeweils nur die Schlüsselnummer)

1 Dessau  
2 Halle  
3 Magdeburg

Schlüsselnummern	Grenzen	Verwaltungssitze <sup>1)</sup>
Land: 15	—	Magdeburg
Regierungsbezirk: 1	—	○
Landkreis: 51	—	○
Kreisfreie Stadt: 01	.....	

<sup>1)</sup> Verwaltungssitze der Kreise sind nur benannt, wenn sie nicht mit dem Namen des Kreises übereinstimmen.





3 Gemeinden in systematischer Ordnung mit Schlüsselnummer, Fläche, Bevölkerung,  
Bevölkerungsdichte und Postleitzahl am 31.12.1999

Schlüssel- nummer	Land, Reg.-Bezirk, Kreis, Gemeinde	Fläche km 2	Bevölkerung	Ein- wohner je km2	Post- leitz- zahl 1)
15	Sachsen-Anhalt				
	Reg.-Bez. Dessau				
	Kreisfreie Stadt				
15 1 01 000	Dessau, Stadt.....	147,98	85 000	574	06844 *
	Landkreise				
15 1 51	Anhalt-Zerbst				
	Sitz: Zerbst, Stadt				
15 1 51 001	Bias.....	8,86	189	21	39264
15 1 51 002	Bornum.....	20,37	633	31	39264
15 1 51 003	Bräsen.....	6,75	165	24	06862
15 1 51 004	Brambach.....	14,26	425	30	06862
15 1 51 005	Brandhorst.....	0,42	108	257	06785
15 1 51 006	Buhlendorf.....	8,29	250	30	39264
15 1 51 007	Buko.....	15,82	213	13	06869
15 1 51 008	Cobbeisdorf.....	24,38	748	31	06869
15 1 51 009	Coswig (Anhalt), Stadt.....	21,71	9 207	424	06869
15 1 51 010	Deetz.....	15,71	792	50	39264
15 1 51 011	Dobritz.....	15,45	330	21	39264
15 1 51 012	Dornburg.....	7,29	321	44	39264
15 1 51 013	Düben.....	12,25	317	26	06869
15 1 51 014	Gehrden.....	6,81	248	36	39264
15 1 51 015	Gödnitz.....	11,80	259	22	39264
15 1 51 016	Gohrau.....	4,92	449	91	06786
15 1 51 017	Griebo.....	10,61	655	62	06869
15 1 51 018	Griesen.....	7,63	368	48	06786
15 1 51 019	Grimme.....	28,77	322	11	39264
15 1 51 020	Güterglück.....	10,67	792	74	39264
15 1 51 021	Hobeck.....	17,44	522	30	39279
15 1 51 022	Hohenlepte.....	19,11	247	13	39264
15 1 51 023	Horstdorf.....	3,51	583	166	06785
15 1 51 024	Hundeluft.....	7,78	296	38	06862
15 1 51 025	Jeber-Bergfrieden.....	16,29	716	44	06862
15 1 51 026	Jütrichau.....	18,22	537	29	39264
15 1 51 027	Kakau.....	5,38	613	114	06785
15 1 51 028	Klieken.....	32,47	1 186	37	06869
15 1 51 029	Köselitz.....	19,05	193	10	06869
15 1 51 030	Ladeburg.....	14,68	330	22	39279
15 1 51 031	Leitzkau.....	36,97	1 228	33	39279
15 1 51 032	Leps.....	21,90	309	14	39264
15 1 51 033	Lindau, Stadt.....	34,64	1 249	36	39264
15 1 51 034	Loburg, Stadt.....	44,38	2 546	57	39279
15 1 51 035	Lübs.....	14,75	467	32	39264
15 1 51 037	Luso.....	20,25	337	17	39264
15 1 51 038	Möllensdorf.....	10,62	186	18	06869
15 1 51 039	Moritz.....	16,18	396	24	39264
15 1 51 040	Mühlstedt.....	12,04	191	16	06862
15 1 51 041	Nedlitz.....	33,20	836	25	39264
15 1 51 042	Nutha.....	9,42	297	32	39264
15 1 51 043	Oranienbaum, Stadt.....	32,30	3 676	114	06785
15 1 51 044	Polenzko.....	19,92	347	17	39264
15 1 51 045	Prödel.....	5,31	302	57	39264
15 1 51 046	Pulspforde.....	10,15	214	21	39264
15 1 51 047	Ragösen.....	10,35	242	23	06862
15 1 51 048	Rehsen.....	7,86	304	39	06786
15 1 51 049	Reuden.....	12,71	304	24	39264
15 1 51 050	Riesigk.....	6,13	240	39	06786

3 Gemeinden in systematischer Ordnung mit Schlüsselnummer, Fläche, Bevölkerung,  
Bevölkerungsdichte und Postleitzahl am 31.12.1999

Schlüssel- nummer	Land, Reg.-Bezirk, Kreis, Gemeinde	Fläche km 2	Bevölkerung	Ein- wohner je km2	Post- leitz- zahl 1)
15 1 51 051	Rodleben.....	20,50	1 742	85	06862
15 1 51 052	Roslan.....	29,50	661	22	39279
15 1 51 053	Roßlau (Elbe), Stadt.....	31,33	14 245	455	06862
15 1 51 054	Schweinitz.....	35,80	348	10	39279
15 1 51 055	Senst.....	12,45	254	20	06869
15 1 51 056	Serno.....	33,86	444	13	06862
15 1 51 057	Stackelitz.....	17,58	217	12	06862
15 1 51 058	Steutz.....	32,28	1 011	31	39264
15 1 51 059	Straguth.....	21,38	307	14	39264
15 1 51 060	Streetz.....	18,42	359	19	06862
15 1 51 061	Thießen.....	21,54	819	38	06862
15 1 51 062	Vockerode.....	18,97	2 009	106	06786
15 1 51 063	Walternienburg.....	18,77	587	31	39264
15 1 51 064	Wörlitz, Stadt.....	28,05	1 779	63	06786
15 1 51 065	Wörpen.....	20,45	293	14	06869
15 1 51 066	Zeppernick.....	33,61	794	24	39279
15 1 51 067	Zerbst, Stadt.....	39,07	16 650	426	39261
15 1 51 068	Zernitz.....	13,70	295	22	39264
15 1 51 069	Zieko.....	12,36	198	16	06869
	zusammen ...	1 225,40	78 697	64	X
15 1 53	Bernburg				
	Sitz: Bernburg (Saale), Stadt				
15 1 53 001	Aderstedt.....	8,45	550	65	06408
15 1 53 002	Aisleben (Saale), Stadt.....	23,64	2 985	126	06425
15 1 53 003	Baalberge.....	9,64	1 448	150	06408
15 1 53 004	Beesenlaublingen.....	19,53	1 669	85	06425
15 1 53 005	Belleben.....	16,39	1 064	65	06425
15 1 53 006	Bernburg (Saale), Stadt.....	46,81	34 455	736	06406
15 1 53 007	Biendorf.....	4,75	854	180	06408
15 1 53 008	Cörmigk.....	7,48	619	83	06408
15 1 53 009	Edlau.....	10,21	557	55	06420
15 1 53 010	Gerbitz.....	9,02	692	77	06429
15 1 53 011	Gerlebogk.....	5,77	409	71	06420
15 1 53 012	Golbitz.....	6,03	227	38	06420
15 1 53 013	Gröna.....	7,68	606	79	06408
15 1 53 014	Güsten, Stadt.....	24,25	4 442	183	39439
15 1 53 015	Ilberstedt.....	14,93	1 299	87	06408
15 1 53 016	Könnern, Stadt.....	30,20	4 133	137	06420
15 1 53 017	Latdorf.....	9,16	815	89	06408
15 1 53 018	Lebendorf.....	11,02	1 048	95	06420
15 1 53 019	Neugattersleben.....	13,57	991	73	06429
15 1 53 020	Nienburg (Saale), Stadt.....	24,55	4 810	196	06429
15 1 53 021	Peißen.....	9,68	1 273	132	06408
15 1 53 022	Plötzkau.....	23,91	1 642	69	06425
15 1 53 023	Pobzig.....	10,99	443	40	06429
15 1 53 024	Poley.....	9,90	690	70	06408
15 1 53 025	Preußlitz.....	9,17	870	95	06408
15 1 53 026	Schackstedt.....	9,18	522	57	06425
15 1 53 027	Strenznaundorf.....	8,68	448	52	06425
15 1 53 029	Wedlitz.....	11,82	439	37	06429
15 1 53 030	Wiendorf.....	3,65	363	99	06420
15 1 53 031	Wohlsdorf.....	7,48	569	76	06408
15 1 53 032	Zickeritz.....	6,17	240	39	06420
	zusammen ...	413,71	71 172	172	X

3 Gemeinden in systematischer Ordnung mit Schlüsselnummer, Fläche, Bevölkerung,  
Bevölkerungsdichte und Postleitzahl am 31.12.1999

Schlüssel- nummer	Land, Reg.-Bezirk, Kreis, Gemeinde	Fläche km 2	Bevölkerung	Ein- wohner je km2	Post- leitz- zahl 1)
15 1 54	Bitterfeld Sitz: Bitterfeld, Stadt				
15 1 54 001	Altjeßnitz.....	6,42	528	82	06800
15 1 54 002	Bitterfeld, Stadt.....	27,84	16 586	596	06749
15 1 54 003	Bobbau.....	7,94	1 717	216	06766
15 1 54 004	Brehna, Stadt.....	19,14	3 092	162	06796
15 1 54 005	Burgkennitz.....	14,77	768	52	06804
15 1 54 006	Friedersdorf.....	4,38	2 111	482	06749
15 1 54 007	Glebitzsch.....	15,12	687	45	06794
15 1 54 008	Götnitz.....	7,63	443	58	06780
15 1 54 009	Gossa.....	9,61	939	98	06773
15 1 54 010	Greppin.....	8,18	3 207	392	06803
15 1 54 011	Gröbern.....	8,39	729	87	06773
15 1 54 012	Großzöberitz.....	8,05	562	70	06780
15 1 54 013	Heideloh.....	3,14	205	65	06780
15 1 54 014	Holzweißig.....	13,87	3 506	253	06808
15 1 54 015	Jeßnitz, Stadt.....	14,25	3 906	274	06800
15 1 54 016	Krina.....	14,98	772	52	06774
15 1 54 017	Löberitz.....	16,07	1 133	71	06780
15 1 54 018	Marke.....	5,23	525	100	06779
15 1 54 019	Mühlbeck.....	4,80	968	202	06774
15 1 54 020	Muldenstein.....	3,57	2 318	649	06804
15 1 54 021	Petersroda.....	6,22	630	101	06809
15 1 54 022	Plodda.....	3,34	435	130	06774
15 1 54 023	Pouch.....	29,70	1 726	58	06774
15 1 54 024	Quetzdölsdorf.....	6,36	478	75	06780
15 1 54 025	Raguhn, Stadt.....	15,24	3 957	260	06779
15 1 54 026	Ramsin.....	5,69	1 060	186	06794
15 1 54 027	Renneritz.....	3,48	480	138	06794
15 1 54 028	Retzau.....	4,59	378	82	06779
15 1 54 030	Rödgen.....	5,31	369	69	06766
15 1 54 031	Rösa.....	21,12	1 005	48	06774
15 1 54 032	Roitzsch.....	17,14	2 800	163	06809
15 1 54 033	Salzfurkapelle.....	14,64	942	64	06779
15 1 54 034	Sandersdorf.....	9,24	6 962	753	06792
15 1 54 035	Schierau.....	29,82	863	29	06779
15 1 54 036	Schlaitz.....	4,94	1 033	209	06774
15 1 54 037	Schrenz.....	10,41	652	63	06780
15 1 54 038	Schwemsa.....	17,13	651	38	06774
15 1 54 039	Spören.....	9,88	707	72	06780
15 1 54 040	Stumsdorf.....	5,56	779	140	06780
15 1 54 041	Thalheim.....	6,57	1 579	240	06766
15 1 54 042	Thurland.....	6,74	393	58	06779
15 1 54 043	Tornau vor der Heide.....	14,78	510	35	06779
15 1 54 044	Wolfen, Stadt.....	17,81	32 743	1 838	06766
15 1 54 045	Zörbig, Stadt.....	22,95	4 166	182	06780
15 1 54 046	Zscherndorf.....	2,54	1 900	748	06794
	zusammen ...	504,58	111 900	222	X
15 1 59	Köthen Sitz: Köthen (Anh.), Stadt				
15 1 59 001	Aken (Elbe), Stadt.....	59,90	9 907	165	06385
15 1 59 002	Arens Dorf.....	6,58	487	74	06369
15 1 59 003	Baasdorf.....	7,27	448	62	06388
15 1 59 004	Chörau.....	4,19	249	59	06386
15 1 59 005	Cösitz.....	5,31	416	78	06369
15 1 59 006	Cosa.....	6,63	250	38	06369
15 1 59 007	Diebzig.....	8,67	283	33	06369
15 1 59 008	Dohndorf.....	8,23	370	45	06369
15 1 59 009	Dornbock.....	11,92	381	32	06369

3 Gemeinden in systematischer Ordnung mit Schlüsselnummer, Fläche, Bevölkerung, Bevölkerungsdichte und Postleitzahl am 31.12.1999

Schlüssel- nummer	Land, Reg.-Bezirk, Kreis, Gemeinde	Fläche km 2	Bevölkerung	Ein- wohner je km2	Post- leit- zahl 1)
15 1 59 010	Drosa.....	10,57	707	67	06369
15 1 59 011	Edderitz.....	10,26	1 326	129	06388
15 1 59 012	Elsnigk.....	6,91	752	109	06386
15 1 59 013	Fraßdorf.....	2,69	244	91	06386
15 1 59 014	Glauzig.....	3,20	505	158	06369
15 1 59 015	Gnetsch.....	3,80	416	109	06369
15 1 59 016	Görzig.....	11,82	1 358	115	06369
15 1 59 017	Gröbzig, Stadt.....	15,26	2 972	195	06388
15 1 59 018	Großbadegast.....	11,19	709	63	06369
15 1 59 019	Großpaschleben.....	9,59	862	90	06369
15 1 59 020	Hinsdorf.....	8,53	531	62	06386
15 1 59 021	Kleinpaschleben.....	13,99	1 046	75	06369
15 1 59 023	Köthen (Anhalt), Stadt.....	42,86	30 607	714	06366
15 1 59 024	Libbesdorf.....	9,29	436	47	06386
15 1 59 025	Libehna.....	5,38	304	57	06369
15 1 59 026	Löbnitz an der Linde.....	5,37	310	58	06369
15 1 59 027	Maasdorf.....	4,34	448	103	06388
15 1 59 028	Meilendorf.....	7,89	225	29	06386
15 1 59 030	Micheln.....	16,58	861	52	06386
15 1 59 031	Osternienburg.....	12,66	2 295	181	06386
15 1 59 032	Piethen.....	4,23	288	68	06388
15 1 59 033	Prosigk.....	8,46	572	68	06369
15 1 59 034	Quellendorf.....	20,41	1 055	52	06386
15 1 59 035	Radegast, Stadt.....	3,95	1 364	345	06369
15 1 59 036	Reppichau.....	10,96	510	47	06386
15 1 59 037	Reupzig.....	8,58	367	43	06369
15 1 59 038	Riesdorf.....	4,63	157	34	06369
15 1 59 039	Scheuder.....	9,80	406	41	06386
15 1 59 040	Schortewitz.....	6,52	754	116	06369
15 1 59 041	Trebbichau an der Fuhne.....	4,23	398	94	06386
15 1 59 042	Trinum.....	4,34	418	96	06369
15 1 59 043	Weißandt-Gölzau.....	9,52	1 674	176	06369
15 1 59 044	Wieskau.....	6,80	368	54	06388
15 1 59 045	Wörbzig.....	8,96	436	49	06369
15 1 59 046	Wülknitz.....	8,10	577	71	06369
15 1 59 047	Wulfen.....	10,67	1 274	119	06369
15 1 59 048	Zabitz.....	8,32	535	64	06369
15 1 59 049	Zehbitz.....	10,98	391	36	06369
	zusammen ...	480,34	71 249	148	x
15 1 71	Wittenberg Sitz: Wittenberg, Lutherstadt				
15 1 71 001	Abtsdorf.....	9,70	1 507	155	06888
15 1 71 002	Annaburg, Stadt.....	97,85	3 517	36	06925
15 1 71 004	Ateritz.....	18,44	581	32	06901
15 1 71 005	Axien.....	22,57	638	28	06922
15 1 71 006	Bad Schmiedeberg, Stadt.....	42,99	4 313	100	06905
15 1 71 008	Bergwitz.....	15,67	1 779	114	06773
15 1 71 009	Bethau.....	5,67	222	39	06925
15 1 71 010	Boßdorf.....	25,35	646	25	06895
15 1 71 011	Bülzig.....	15,03	832	55	06895
15 1 71 012	Busckuhnsdorf.....	3,80	83	22	06926
15 1 71 013	Dabrun.....	18,61	763	41	06888
15 1 71 014	Dietrichsdorf.....	10,62	265	25	06888
15 1 71 015	Dorna.....	5,84	200	34	06901
15 1 71 017	Elster (Elbe).....	20,68	2 776	134	06918
15 1 71 018	Eutzsch.....	13,82	729	53	06888
15 1 71 019	Gadegast.....	11,15	231	21	06918
15 1 71 020	Gentha.....	13,73	282	21	06918
15 1 71 021	Globig-Bleddin.....	15,92	656	41	06901
15 1 71 023	Gräfenhainichen, Stadt.....	41,64	8 988	216	06773
15 1 71 024	Groß Naundorf.....	17,68	861	49	06925

3 Gemeinden in systematischer Ordnung mit Schlüsselnummer, Fläche, Bevölkerung, Bevölkerungsdichte und Postleitzahl am 31.12.1999

Schlüssel- nummer	Land, Reg.-Bezirk, Kreis, Gemeinde	Fläche km 2	Bevölkerung	Ein- wohner je km2	Post- leit- zahl 1)
15 1 71 025	Holzdorf.....	15,43	1 777	115	06926
15 1 71 026	Jessen (Elster), Stadt.....	209,33	11 736	56	06917
15 1 71 027	Jüdenberg.....	24,47	660	27	06773
15 1 71 028	Kemberg, Stadt.....	25,06	2 790	111	06901
15 1 71 030	Kleinkorga.....	3,16	84	27	06926
15 1 71 031	Klößen.....	14,94	741	50	06917
15 1 71 032	Korgau.....	11,66	364	31	06905
15 1 71 033	Kropstädt.....	32,13	1 415	44	06895
15 1 71 034	Labrun.....	5,01	134	27	06922
15 1 71 035	Lebien.....	12,74	423	33	06922
15 1 71 036	Leetza.....	21,86	411	19	06895
15 1 71 038	Linda (Elster).....	19,15	647	34	06928
15 1 71 039	Listerfehrda.....	6,55	400	61	06918
15 1 71 040	Löben.....	9,05	290	32	06925
15 1 71 041	Melnitz.....	5,98	62	10	06918
15 1 71 042	Meuro.....	26,59	723	27	06905
15 1 71 043	Mochau.....	10,96	602	55	06888
15 1 71 044	Möhlau.....	24,77	2 310	93	06791
15 1 71 045	Mönchenhöfe.....	5,98	179	30	06926
15 1 71 046	Morxdorf.....	7,94	283	36	06918
15 1 71 047	Mühlanger.....	12,21	1 520	124	06888
15 1 71 048	Naundorf bei Seyda.....	12,77	195	15	06918
15 1 71 049	Neuerstadt.....	6,73	143	21	06926
15 1 71 050	Nudersdorf.....	4,97	1 124	226	06896
15 1 71 051	Plossig.....	11,12	317	29	06922
15 1 71 052	PremSENDorf.....	4,83	127	26	06926
15 1 71 053	Prettin, Stadt.....	28,79	2 344	81	06922
15 1 71 054	Pretzsch (Elbe), Stadt.....	20,92	1 908	91	06909
15 1 71 055	Priesitz.....	10,09	302	30	06909
15 1 71 056	Purzien.....	8,87	159	18	06925
15 1 71 057	Rackith.....	18,98	719	38	06901
15 1 71 058	Rade.....	5,87	196	33	06917
15 1 71 059	Radis.....	19,82	1 444	73	06773
15 1 71 060	Rahnsdorf.....	10,74	227	21	06895
15 1 71 061	Reicho.....	3,42	67	20	06926
15 1 71 062	Rotta.....	29,37	943	32	06773
15 1 71 064	Schköna.....	29,16	851	29	06773
15 1 71 065	Schleesen.....	23,63	581	25	06785
15 1 71 066	Schmilkendorf.....	6,15	250	41	06896
15 1 71 067	Schnellin.....	7,30	363	50	06901
15 1 71 068	Schützberg.....	11,03	178	16	06917
15 1 71 069	Selbitz.....	6,19	455	74	06773
15 1 71 070	Seyda, Stadt.....	12,54	1 110	89	06918
15 1 71 071	Söllichau.....	16,68	1 030	62	06774
15 1 71 072	Straach.....	22,64	981	43	06896
15 1 71 073	Tornau.....	25,81	595	23	06774
15 1 71 074	Trebitz.....	23,75	1 426	60	06909
15 1 71 075	Uthausen.....	8,00	228	29	06773
15 1 71 076	Wartenburg.....	15,67	913	58	06901
15 1 71 077	Wittenberg, Lutherstadt.....	117,77	49 765	423	06886
15 1 71 078	Zahna, Stadt.....	29,22	3 774	129	06895
15 1 71 079	Zemnick.....	6,83	127	19	06918
15 1 71 080	Zörnigall.....	3,57	1 014	284	06888
15 1 71 081	Zschornewitz.....	13,03	3 080	236	06791
15 1	zusammen ..	1 507,99	134 356	89	X
	Reg.-Bez. insgesamt ..	4 280,00	552 374	129	X

3 Gemeinden in systematischer Ordnung mit Schlüsselnummer, Fläche, Bevölkerung,  
Bevölkerungsdichte und Postleitzahl am 31.12.1999

Schlüssel- nummer	Land, Reg.-Bezirk, Kreis, Gemeinde	Fläche km 2	Bevölkerung	Ein- wohner je km2	Post- leit- zahl 1)
	Reg.-Bez. Halle				
	Kreisfreie Stadt				
15 2 02 000	Halle (Saale), Stadt.....	135,00	254 360	1 884	06108 *
	Landkreise				
15 2 56	Burgenlandkreis				
	Sitz: Naumburg (Saale), Stadt				
15 2 56 001	Abtlöbnitz.....	4,26	188	44	06628
15 2 56 002	Altenroda.....	14,34	616	43	06642
15 2 56 003	Bad Bibra, Stadt.....	22,00	2 294	104	06647
15 2 56 004	Bad Kösen, Stadt.....	35,72	5 980	167	06628
15 2 56 005	Balgstädt.....	8,65	690	80	06632
15 2 56 006	Baumersroda.....	6,69	374	56	06632
15 2 56 007	Bergisdorf.....	6,63	435	66	06712
15 2 56 008	Billroda.....	8,98	533	59	06647
15 2 56 009	Bornitz.....	3,73	616	165	06712
15 2 56 010	Breitenbach.....	19,39	346	18	06712
15 2 56 011	Brückau.....	7,91	451	57	06724
15 2 56 012	Bucha.....	7,84	307	39	06642
15 2 56 013	Burgholzhausen.....	6,69	283	42	06648
15 2 56 014	Burgscheidungen.....	8,36	673	81	06636
15 2 56 015	Burkersroda.....	12,63	349	28	06647
15 2 56 016	Casikirchen.....	8,83	307	35	06618
15 2 56 017	Crölpa-Löbschütz.....	7,82	560	72	06628
15 2 56 018	Deuben.....	8,79	1 259	143	06682
15 2 56 019	Döbris.....	8,91	68	8	06727
15 2 56 020	Döschwitz.....	10,83	937	87	06712
15 2 56 021	Draschwitz.....	2,83	601	212	06712
15 2 56 022	Droßdorf.....	10,36	718	69	06712
15 2 56 023	Droyßig.....	10,76	2 041	190	06722
15 2 56 024	Ebersroda.....	4,27	204	48	06632
15 2 56 025	Eckartsberga, Stadt.....	20,12	1 983	99	06648
15 2 56 027	Freyburg (Unstrut), Stadt.....	23,92	4 531	189	06632
15 2 56 028	Geußnitz.....	7,55	698	92	06712
15 2 56 029	Gieckau.....	3,23	345	107	06618
15 2 56 030	Gleina.....	18,59	911	49	06632
15 2 56 031	Göbitz.....	4,96	441	89	06712
15 2 56 032	Görschen.....	9,36	525	56	06618
15 2 56 033	Goldschau.....	5,11	344	67	06721
15 2 56 034	Golzen.....	7,45	217	29	06636
15 2 56 035	Grana.....	7,99	833	104	06712
15 2 56 036	Größnitz.....	6,29	177	28	06632
15 2 56 037	Haynsburg.....	7,97	587	74	06712
15 2 56 038	Herrngosserstedt.....	11,59	632	55	06648
15 2 56 039	Heuckewalde.....	6,55	437	67	06712
15 2 56 040	Hirschroda.....	5,02	186	37	06636
15 2 56 041	Janisroda.....	3,81	213	56	06618
15 2 56 042	Kahlwinkel.....	6,80	412	61	06647
15 2 56 043	Karsdorf.....	19,84	2 592	131	06638
15 2 56 044	Kayna.....	13,87	1 604	116	06724
15 2 56 045	Kirchscheidungen.....	5,67	391	69	06636
15 2 56 046	Kleinhelmsdorf.....	3,84	317	83	06722
15 2 56 048	Klosterhäseler.....	19,90	862	43	06647
15 2 56 049	Könderitz.....	7,75	710	92	06712
15 2 56 050	Kretzschau.....	8,94	1 331	149	06712
15 2 56 051	Langendorf.....	10,05	684	68	06729
15 2 56 052	Laucha an der Unstrut, Stadt.....	17,09	2 803	164	06636
15 2 56 053	Leislau.....	7,46	302	40	06618

3 Gemeinden in systematischer Ordnung mit Schlüsselnummer, Fläche, Bevölkerung,  
Bevölkerungsdichte und Postleitzahl am 31.12.1999

Schlüssel- nummer	Land, Reg.-Bezirk, Kreis, Gemeinde	Fläche km 2	Bevölkerung	Ein- wohner je km2	Post- leitzahl 1)
15 2 56 054	Löbitz.....	11,09	492	44	06618
15 2 56 055	Lossa.....	16,05	924	58	06647
15 2 56 056	Luckenau.....	6,91	712	103	06727
15 2 56 057	Meineweh.....	15,79	677	43	06721
15 2 56 058	Memleben.....	16,74	833	50	06642
15 2 56 059	Mertendorf.....	6,98	730	105	06618
15 2 56 060	Möllern.....	12,45	453	36	06628
15 2 56 061	Molau.....	13,39	699	52	06618
15 2 56 062	Naumburg (Saale), Stadt.....	76,03	30 576	402	06618
15 2 56 063	Nebra (Unstrut), Stadt.....	11,49	3 035	264	06642
15 2 56 064	Nonnewitz.....	5,72	936	164	06727
15 2 56 065	Osterfeld, Stadt.....	7,07	1 513	214	06721
15 2 56 066	Pödelist.....	10,57	372	35	06618
15 2 56 067	Pretzsch.....	2,38	178	75	06667
15 2 56 068	Prießnitz.....	6,49	355	55	06618
15 2 56 069	Profen.....	7,94	1 229	155	06725
15 2 56 070	Rehmsdorf.....	10,35	1 227	119	06729
15 2 56 071	Reinsdorf.....	7,56	651	86	06642
15 2 56 072	Reuden.....	9,57	1 055	110	06725
15 2 56 073	Saubach.....	13,00	791	61	06647
15 2 56 074	Schellbach.....	10,40	571	55	06712
15 2 56 075	Schleberoda.....	4,17	205	49	06632
15 2 56 076	Schönburg.....	14,83	1 311	88	06618
15 2 56 077	Spielberg.....	9,03	365	40	06628
15 2 56 078	Spora.....	11,11	1 071	96	06724
15 2 56 079	Steinburg.....	9,63	225	23	06647
15 2 56 080	Stößen, Stadt.....	7,29	1 121	154	06667
15 2 56 081	Taugwitz.....	10,00	603	60	06628
15 2 56 082	Thalwinkel.....	5,97	195	33	06647
15 2 56 083	Theißen.....	5,37	2 047	381	06727
15 2 56 084	Tröglitz.....	11,60	2 892	249	06729
15 2 56 085	Tromsdorf.....	9,14	472	52	06648
15 2 56 086	Unterkaka.....	7,07	314	44	06721
15 2 56 087	Utenbach.....	5,08	144	28	06618
15 2 56 088	Waldau.....	5,55	520	94	06721
15 2 56 089	Wangen.....	6,36	563	89	06642
15 2 56 090	Weickelsdorf.....	6,02	458	76	06722
15 2 56 091	Weischütz.....	3,18	186	58	06636
15 2 56 092	Weißenborn.....	9,55	381	40	06724
15 2 56 093	Wethau.....	4,21	761	181	06618
15 2 56 094	Wetterzeube.....	14,07	1 206	86	06722
15 2 56 095	Wischroda.....	12,96	564	44	06647
15 2 56 096	Wittgendorf.....	12,81	692	54	06712
15 2 56 097	Wohlmirstedt.....	16,48	1 005	61	06642
15 2 56 098	Würchwitz.....	14,17	717	51	06712
15 2 56 100	Zeitz, Stadt.....	24,63	32 929	1 337	06712
15 2 56 101	Zeuchfeld.....	4,70	237	50	06632
	zusammen ...	1 040,89	145 091	139	X
15 2 60	Mansfelder Land Sitz: Eisleben, Lutherstadt				
15 2 60 001	Abberode.....	16,90	433	26	06543
15 2 60 002	Ahlsdorf.....	5,09	2 015	396	06313
15 2 60 003	Alterode.....	7,78	496	64	06543
15 2 60 004	Amsdorf.....	5,62	577	103	06317
15 2 60 005	Annarode.....	12,07	602	50	06308
15 2 60 006	Arnstedt.....	8,76	617	70	06333
15 2 60 007	Aseleben.....	3,81	563	148	06317
15 2 60 008	Augsdorf.....	4,51	637	141	06308
15 2 60 009	Benndorf.....	5,77	2 589	449	06184
15 2 60 010	Biesenrode.....	8,49	475	56	06343
15 2 60 011	Bischofrode.....	10,52	759	72	06295

3 Gemeinden in systematischer Ordnung mit Schlüsselnummer, Fläche, Bevölkerung, Bevölkerungsdichte und Postleitzahl am 31.12.1999

Schlüssel- nummer	Land, Reg.-Bezirk, Kreis, Gemeinde	Fläche km 2	Bevölkerung	Ein- wohner je km2	Post- leit- zahl 1)
15 2 60 012	Bornstedt.....	9,30	1 047	113	06295
15 2 60 013	Bräunrode.....	17,75	504	28	06333
15 2 60 014	Braunschwenne.....	7,89	668	85	06543
15 2 60 015	Burgsdorf.....	3,93	227	58	06295
15 2 60 016	Dederstedt.....	8,67	487	56	06295
15 2 60 017	Eisleben, Lutherstadt.....	39,55	21 556	545	06295
15 2 60 018	Erdeborn.....	12,20	1 190	98	06317
15 2 60 019	Freist.....	10,13	388	38	06347
15 2 60 020	Friedeburg (Saale).....	6,50	562	86	06347
15 2 60 021	Friedeburgerhütte.....	2,60	243	93	06347
15 2 60 022	Friesdorf.....	18,03	432	24	06543
15 2 60 023	Gerbstedt, Stadt.....	21,49	3 434	160	06347
15 2 60 024	Gorenzen.....	6,73	378	56	06343
15 2 60 025	Greifenhagen.....	4,68	282	60	06333
15 2 60 026	Großbörner.....	12,76	2 316	182	06348
15 2 60 027	Harkerode.....	6,43	391	61	06543
15 2 60 028	Hedersleben.....	20,06	1 095	55	06295
15 2 60 029	Heiligenthal.....	17,09	944	55	06347
15 2 60 030	Helbra.....	9,26	5 148	556	06311
15 2 60 031	Hergisdorf.....	9,54	2 033	213	06313
15 2 60 032	Hermerode.....	4,06	134	33	06543
15 2 60 033	Hettstedt, Stadt.....	20,17	18 164	901	06333
15 2 60 034	Hornburg.....	11,35	433	38	06295
15 2 60 035	Hübitz.....	3,83	388	101	06308
15 2 60 036	Inlewitz.....	9,29	390	42	06347
15 2 60 037	Klostermansfeld.....	8,80	3 058	348	06308
15 2 60 038	Lüttchendorf.....	7,84	675	86	06317
15 2 60 039	Mansfeld, Stadt.....	11,30	3 826	339	06343
15 2 60 040	Möllendorf.....	9,89	314	32	06343
15 2 60 041	Molmerswende.....	13,70	304	22	06543
15 2 60 042	Neehausen.....	12,58	306	24	06295
15 2 60 043	Osterhausen.....	16,51	1 174	71	06295
15 2 60 044	Piskaborn.....	6,43	308	48	06343
15 2 60 045	Polleben.....	17,48	1 208	69	06295
15 2 60 046	Quenstedt.....	15,20	884	58	06333
15 2 60 047	Ritterode.....	7,08	351	50	06333
15 2 60 048	Ritzgerode.....	2,46	96	39	06543
15 2 60 049	Röblingen am See.....	13,55	3 334	246	06317
15 2 60 050	Rothenschirmbach.....	10,18	702	69	06295
15 2 60 051	Rottelsdorf.....	7,97	369	46	06295
15 2 60 052	Sandersleben, Stadt.....	18,22	2 281	125	06456
15 2 60 053	Schmalzerode.....	1,26	323	256	06295
15 2 60 054	Seeburg.....	14,83	664	45	06317
15 2 60 055	Siebigerode.....	3,15	693	220	06308
15 2 60 056	Siersleben.....	10,01	1 727	173	06308
15 2 60 057	Stangerode.....	9,65	416	43	06543
15 2 60 058	Stedten.....	9,62	1 166	121	06317
15 2 60 059	Sylfa.....	9,33	562	60	06333
15 2 60 060	Ulzigerode.....	5,29	189	36	06543
15 2 60 061	Unterrißdorf.....	8,35	454	54	06295
15 2 60 062	Vatterode.....	9,92	782	79	06343
15 2 60 063	Volkstedt.....	10,62	1 162	109	06295
15 2 60 064	Walbeck.....	9,66	920	95	06333
15 2 60 065	Wansleben am See.....	7,84	1 805	230	06318
15 2 60 066	Welbsleben.....	9,06	842	93	06333
15 2 60 067	Welfesholz.....	3,90	243	62	06333
15 2 60 068	Wiederstedt.....	9,54	1 163	122	06333
15 2 60 069	Wimmelburg.....	8,56	1 451	170	06313
15 2 60 070	Wippa.....	46,09	1 691	37	06543
15 2 60 071	Wolferode.....	5,34	1 331	249	06295
15 2 60 072	Zabenstedt.....	4,89	281	57	06347
	zusammen ...	758,71	109 652	145	x



3 Gemeinden in systematischer Ordnung mit Schlüsselnummer, Fläche, Bevölkerung, Bevölkerungsdichte und Postleitzahl am 31.12.1999

Schlüssel- nummer	Land, Reg.-Bezirk, Kreis, Gemeinde	Fläche km 2	Bevölkerung	Ein- wohner je km2	Post- leitz- zahl 1)
15 2 61	Merseburg-Querfurt Sitz: Merseburg (Saale), Stadt				
15 2 61 001	Albersroda.....	13,58	511	38	06268
15 2 61 002	Alberstedt.....	8,78	557	63	06279
15 2 61 003	Bad Dürrenberg, Stadt.....	17,49	12 101	692	06231
15 2 61 004	Bad Lauchstädt, Stadt.....	25,21	5 034	200	06246
15 2 61 005	Barnstädt.....	18,21	1 310	72	06268
15 2 61 006	Beuna (Geiseltal).....	6,01	1 044	174	06259
15 2 61 007	Branderoda.....	5,94	221	37	06632
15 2 61 008	Braunsbedra, Stadt.....	29,46	6 986	237	06242
15 2 61 009	Burgliebenau.....	5,31	473	89	06184
15 2 61 010	Delitz am Berge.....	7,90	993	126	06246
15 2 61 011	Ermilitz.....	7,99	1 471	184	06184
15 2 61 012	Esperstedt.....	10,96	815	74	06279
15 2 61 013	Farnstädt.....	18,33	1 330	73	06279
15 2 61 014	Frankleben.....	11,37	1 701	150	06259
15 2 61 015	Friedensdorf.....	3,29	301	91	06254
15 2 61 017	Geusa.....	12,63	1 473	117	06217
15 2 61 018	Grockstädt.....	12,04	479	40	06268
15 2 61 019	Gröst.....	12,45	666	53	06632
15 2 61 021	Großkayna.....	9,25	1 114	120	06242
15 2 61 022	Günthersdorf.....	3,26	1 227	376	06254
15 2 61 023	Horbürg-Maßlau.....	3,97	600	151	06254
15 2 61 024	Klobikau.....	11,98	635	53	06246
15 2 61 025	Knapendorf.....	11,23	564	50	06246
15 2 61 026	Kötschlitz.....	5,40	863	160	06254
15 2 61 027	Kötzschau.....	16,77	2 147	128	06231
15 2 61 028	Korbetha.....	3,00	205	68	06258
15 2 61 029	Kreypau.....	13,91	502	36	06231
15 2 61 030	Krumpa.....	10,15	1 238	122	06242
15 2 61 031	Langeneichstädt.....	21,88	1 627	74	06268
15 2 61 032	Leimbach.....	4,95	392	79	06268
15 2 61 033	Leuna, Stadt.....	12,69	7 408	584	06237
15 2 61 035	Luppenau.....	7,19	556	77	06254
15 2 61 036	Merseburg, Stadt.....	34,57	37 923	1 097	06217
15 2 61 038	Milzau.....	17,34	1 058	61	06246
15 2 61 039	Mücheln (Geiseltal), Stadt.....	33,50	7 022	210	06249
15 2 61 040	Nempitz.....	6,06	297	49	06231
15 2 61 041	Nemsdorf-Göhrendorf.....	17,11	1 072	63	06268
15 2 61 042	Obhausen.....	26,33	1 980	75	06268
15 2 61 043	Oebles-Schlechtewitz.....	1,66	223	134	06231
15 2 61 044	Oechlitz.....	11,96	642	54	06268
15 2 61 045	Querfurt, Stadt.....	52,02	9 828	189	06268
15 2 61 046	Raßnitz.....	17,80	942	53	06184
15 2 61 047	Rodden.....	3,61	250	69	06231
15 2 61 048	Röglitz.....	5,49	333	61	06184
15 2 61 049	Roßbach.....	14,12	1 900	135	06242
15 2 61 050	Schafstädt, Stadt.....	22,92	2 322	101	06255
15 2 61 051	Schkopau.....	10,15	3 290	324	06258
15 2 61 052	Schmon.....	15,63	874	56	06268
15 2 61 053	Schraplau, Stadt.....	7,05	1 509	214	06279
15 2 61 054	Spergau.....	10,80	1 209	112	06237
15 2 61 055	Steigra.....	16,07	934	58	06268
15 2 61 056	Tollwitz.....	10,92	1 281	117	06231
15 2 61 057	Vitzenburg.....	14,16	868	61	06268
15 2 61 058	Wallendorf (Luppe).....	9,06	1 011	112	06254
15 2 61 059	Weißenschirmbach.....	10,46	572	55	06268
15 2 61 060	Wünsch.....	12,85	686	53	06255
15 2 61 061	Ziegelroda.....	45,96	936	20	06268
15 2 61 062	Zöschen.....	7,20	1 052	146	06254
15 2 61 063	Zweimen.....	7,31	365	50	06254
	zusammen ...	804,69	136 923	170	X

3 Gemeinden in systematischer Ordnung mit Schlüsselnummer, Fläche, Bevölkerung,  
Bevölkerungsdichte und Postleitzahl am 31.12.1999

Schlüssel- nummer	Land, Reg.-Bezirk, Kreis, Gemeinde	Fläche km 2	Bevölkerung	Ein- wohner je km2	Post- leit- zahl 1)
15 2 65	Saalkreis Sitz: Halle (Saale), Stadt				
15 2 65 001	Angersdorf.....	6,37	1 150	181	06179
15 2 65 002	Beesenstedt.....	17,57	1 347	77	06198
15 2 65 003	Bennstedt.....	9,34	1 502	161	06179
15 2 65 004	Brachstedt.....	14,52	971	67	06188
15 2 65 005	Brachwitz.....	8,34	1 014	122	06198
15 2 65 006	Braschwitz.....	6,90	1 339	194	06188
15 2 65 007	Dieskau.....	9,62	3 023	314	06184
15 2 65 008	Döblitz.....	6,24	197	32	06198
15 2 65 009	Dölbau.....	9,18	1 204	131	06184
15 2 65 010	Döllnitz.....	6,10	1 425	234	06184
15 2 65 011	Döbel.....	10,24	374	37	06198
15 2 65 012	Domnitz.....	17,07	813	48	06420
15 2 65 013	Dornstedt.....	10,41	801	77	06179
15 2 65 014	Fienstedt.....	8,52	262	31	06198
15 2 65 015	Gimritz.....	7,67	403	53	06198
15 2 65 016	Gröbers.....	24,07	2 638	110	06184
15 2 65 017	Großkugel.....	8,07	2 174	269	06184
15 2 65 018	Gutenberg.....	4,11	1 026	250	06193
15 2 65 019	Höhnstedt.....	14,04	1 682	120	06179
15 2 65 020	Hohenthurm.....	7,76	2 163	279	06188
15 2 65 021	Hohenweiden.....	9,74	752	77	06179
15 2 65 022	Holleben.....	18,90	1 667	88	06179
15 2 65 023	Kloschwitz.....	10,28	494	48	06198
15 2 65 024	Krosigk.....	9,03	903	100	06193
15 2 65 025	Kütten.....	8,92	437	49	06193
15 2 65 026	Landsberg, Stadt.....	20,82	4 716	227	06188
15 2 65 027	Langenbogen.....	6,81	1 963	288	06179
15 2 65 028	Lieskau.....	4,58	2 725	595	06120
15 2 65 029	Lochau.....	6,65	1 077	162	06184
15 2 65 030	Löbejün, Stadt.....	20,52	2 474	121	06193
15 2 65 031	Mösthinsdorf.....	5,18	309	60	06193
15 2 65 032	Morl.....	9,03	922	102	06193
15 2 65 033	Nauendorf.....	11,52	1 955	170	06193
15 2 65 034	Nehlitze.....	2,49	404	162	06193
15 2 65 035	Neutz-Lettewitz.....	15,22	1 013	67	06198
15 2 65 036	Niemberg.....	11,72	1 386	118	06188
15 2 65 037	Oppin.....	15,74	1 603	102	06188
15 2 65 038	Ostrau.....	12,09	1 058	88	06193
15 2 65 039	Peißen.....	10,34	1 135	110	06188
15 2 65 040	Petersberg.....	10,89	684	63	06193
15 2 65 041	Plötz.....	7,74	852	110	06193
15 2 65 042	Queis.....	14,19	1 368	96	06188
15 2 65 043	Reußen.....	8,86	902	102	06188
15 2 65 044	Rothenburg.....	5,40	1 128	209	06420
15 2 65 045	Salzmünde.....	18,00	2 699	150	06198
15 2 65 046	Schochwitz.....	15,81	1 171	74	06179
15 2 65 047	Schwerz.....	9,55	554	58	06188
15 2 65 048	Sennewitz.....	4,30	1 629	379	06193
15 2 65 049	Sietzsch.....	11,47	742	65	06188
15 2 65 050	Spickendorf.....	7,99	645	81	06188
15 2 65 051	Steuden.....	13,69	1 006	73	06179
15 2 65 052	Teicha.....	9,97	1 449	145	06193
15 2 65 053	Teutschenthal.....	29,73	7 065	238	06179
15 2 65 054	Wallwitz (Saalkreis).....	12,13	1 179	97	06193
15 2 65 055	Wettin, Stadt.....	16,95	2 289	135	06198
15 2 65 056	Zappendorf.....	11,20	1 635	146	06179
15 2 65 057	Zscherben.....	4,69	1 565	334	06179
	zusammen ...	628,28	81 063	129	X

3 Gemeinden in systematischer Ordnung mit Schlüsselnummer, Fläche, Bevölkerung,  
Bevölkerungsdichte und Postleitzahl am 31.12.1999

Schlüssel- nummer	Land, Reg.-Bezirk, Kreis, Gemeinde	Fläche km 2	Bevölkerung	Ein- wohner je km2	Post- leit- zahl 1)
15 2 66	Sangerhausen Sitz: Sangerhausen, Stadt				
15 2 66 001	Allstedt, Stadt.....	31,84	3 407	107	06542
15 2 66 002	Bennungen.....	10,28	1 027	100	06536
15 2 66 003	Berga.....	25,67	2 013	78	06536
15 2 66 004	Beyernaumburg.....	12,61	800	63	06528
15 2 66 005	Blankenheim.....	14,85	1 459	98	06528
15 2 66 006	Breitenbach.....	4,90	315	64	06528
15 2 66 007	Breitenstein.....	6,74	551	82	06547
15 2 66 008	Breitungen.....	11,52	537	47	06536
15 2 66 009	Brücken (Helme).....	10,92	993	91	06528
15 2 66 010	Dietersdorf.....	16,69	330	20	06536
15 2 66 011	Drebsdorf.....	4,29	126	29	06528
15 2 66 012	Edersleben.....	9,05	1 242	137	06528
15 2 66 013	Emsloh.....	11,33	610	54	06528
15 2 66 014	Gonna.....	5,60	751	134	06528
15 2 66 015	Grillenberga.....	9,03	323	36	06528
15 2 66 016	Großleinungen.....	7,27	514	71	06528
15 2 66 017	Hackpfüffel.....	5,73	287	50	06528
15 2 66 018	Hainrode.....	7,35	383	52	06528
15 2 66 019	Hayn (Harz).....	20,04	670	33	06536
15 2 66 020	Holdenstedt.....	9,74	837	86	06528
15 2 66 021	Horla.....	4,19	189	45	06528
15 2 66 022	Katharinenrieth.....	5,70	235	41	06542
15 2 66 023	Kelbra (Kyffhäuser), Stadt.....	25,84	3 223	125	06537
15 2 66 024	Kleinleinungen.....	3,31	153	46	06528
15 2 66 025	Lengefeld.....	11,19	814	73	06528
15 2 66 026	Liedersdorf.....	2,79	266	95	06528
15 2 66 027	Martinsrieth.....	5,93	224	38	06528
15 2 66 028	Mittelhausen.....	12,66	647	51	06542
15 2 66 029	Morungen.....	13,50	217	16	06528
15 2 66 030	Niederröblingen (Helme).....	8,10	480	59	06542
15 2 66 031	Nienstedt.....	9,96	433	43	06542
15 2 66 032	Oberröblingen.....	16,05	1 676	104	06528
15 2 66 033	Obersdorf.....	12,43	534	43	06528
15 2 66 034	Pölsfeld.....	11,58	466	40	06528
15 2 66 035	Questenberg.....	17,25	325	19	06536
15 2 66 036	Riestedt.....	14,08	1 590	113	06528
15 2 66 037	Riethnordhausen.....	6,79	671	99	06528
15 2 66 038	Roßla.....	17,64	2 492	141	06536
15 2 66 039	Rotha.....	9,48	367	39	06528
15 2 66 040	Rottleberode.....	6,99	1 799	257	06548
15 2 66 041	Sangerhausen, Stadt.....	34,30	26 121	762	06526
15 2 66 042	Schwenda.....	10,22	708	69	06547
15 2 66 043	Sotterhausen.....	5,75	228	40	06528
15 2 66 044	Stolberg (Harz), Stadt.....	67,52	1 535	23	06547
15 2 66 045	Tilleda (Kyffhäuser).....	14,70	1 000	68	06537
15 2 66 046	Uftrungen.....	29,65	1 180	40	06548
15 2 66 047	Wallhausen.....	22,62	2 294	101	06528
15 2 66 048	Wettelrode.....	12,70	658	52	06528
15 2 66 049	Wickerode.....	6,87	319	46	06536
15 2 66 050	Winkel.....	12,70	348	27	06542
15 2 66 051	Wolferstedt.....	15,00	793	53	06542
15 2 66 052	Wolfsberg.....	6,79	192	28	06536
	zusammen ...	689,73	69 352	101	X

3 Gemeinden in systematischer Ordnung mit Schlüsselnummer, Fläche, Bevölkerung,  
Bevölkerungsdichte und Postleitzahl am 31.12.1999

Schlüssel- nummer	Land, Reg.-Bezirk, Kreis, Gemeinde	Fläche km 2	Bevölkerung	Ein- wohner je km2	Post- leit- zahl 1)
15 2 68	Weißenfels Sitz: Weißenfels, Stadt				
15 2 68 002	Burgwerben.....	4,42	982	222	06667
15 2 68 003	Dehlitz (Saale).....	8,78	580	66	06686
15 2 68 004	Goseck.....	14,58	1 202	82	06667
15 2 68 005	Granschütz.....	6,52	1 434	220	06679
15 2 68 006	Gröben.....	3,94	804	204	06682
15 2 68 007	Gröbitz.....	7,55	541	72	06667
15 2 68 008	Großgörschen.....	15,00	896	60	06686
15 2 68 010	Großkorbetha.....	12,68	2 240	177	06688
15 2 68 011	Hohenmölsen, Stadt.....	44,17	8 603	195	06679
15 2 68 012	Krauschwitz.....	12,39	649	52	06682
15 2 68 013	Langendorf.....	14,54	2 576	177	06667
15 2 68 014	Leißling.....	7,47	1 591	213	06667
15 2 68 015	Lützen, Stadt.....	17,27	3 903	226	06686
15 2 68 016	Markwerben.....	3,77	768	204	06667
15 2 68 017	Muschwitz.....	12,23	1 290	105	06679
15 2 68 018	Nessa.....	14,02	1 066	76	06682
15 2 68 019	Poserna.....	5,06	393	78	06686
15 2 68 020	Prittitz.....	11,33	1 060	94	06667
15 2 68 021	Reichardtswerben.....	9,30	1 315	141	06667
15 2 68 022	Rippach.....	7,79	705	91	06686
15 2 68 023	Röcken.....	11,80	615	52	06686
15 2 68 024	Schellkau.....	5,26	290	55	06682
15 2 68 025	Schkortleben.....	7,05	677	96	06688
15 2 68 026	Sössen.....	3,41	252	74	06686
15 2 68 027	Starzedel.....	5,47	742	136	06686
15 2 68 028	Storkau.....	7,94	616	78	06386
15 2 68 029	Tagewerben.....	7,16	847	118	06667
15 2 68 030	Taucha.....	5,27	688	131	06679
15 2 68 031	Teuchern, Stadt.....	11,36	3 432	302	06682
15 2 68 032	Trebnitz.....	6,71	967	144	06217
15 2 68 033	Uichteritz.....	8,55	1 479	173	06667
15 2 68 034	Webau.....	10,65	1 210	114	06679
15 2 68 035	Weißenfels, Stadt.....	24,74	32 457	1 312	06667
15 2 68 036	Wengelsdorf.....	5,89	930	158	06688
15 2 68 037	Werschen.....	4,44	489	110	06682
15 2 68 038	Zembschen.....	4,24	521	123	06679
15 2 68 039	Zorbau.....	9,67	881	91	06679
	zusammen ...	372,42	79 691	214	X
15 2	Reg.-Bez. insgesamt ..	4 429,72	876 132	198	X
	Reg.-Bez. Magdeburg				
	Kreisfreie Stadt				
15 3 03 000	Magdeburg, Landeshauptstadt.....	192,81	235 073	1 219	39104 *
	Landkreise				
15 3 52	Aschersleben-Staßfurt Sitz: Aschersleben, Stadt				
15 3 52 001	Amesdorf.....	11,91	840	71	39439
15 3 52 002	Aschersleben, Stadt.....	52,99	27 716	523	06449
15 3 52 003	Borne.....	15,31	1 446	94	39435
15 3 52 004	Cochstedt, Stadt.....	29,12	1 465	50	06449
15 3 52 005	Drohndorf.....	6,11	577	94	06456
15 3 52 006	Egeln, Stadt.....	29,13	4 393	151	39435
15 3 52 007	Endorf.....	8,04	372	46	06333
15 3 52 008	Ermsleben, Stadt.....	26,33	2 862	109	06463

3 Gemeinden in systematischer Ordnung mit Schlüsselnummer, Fläche, Bevölkerung, Bevölkerungsdichte und Postleitzahl am 31.12.1999

Schlüssel- nummer	Land, Reg.-Bezirk, Kreis, Gemeinde	Fläche km 2	Bevölkerung	Ein- wohner je km2	Post- leitzahl 1)
15 3 52 009	Etgersleben.....	13,26	864	65	39448
15 3 52 010	Freckleben.....	12,38	842	68	06456
15 3 52 011	Friedrichsaue.....	4,44	245	55	06449
15 3 52 012	Frose.....	12,78	1 676	131	06464
15 3 52 013	Gatersleben.....	16,15	2 819	175	06466
15 3 52 014	Giersleben.....	20,13	1 307	65	06449
15 3 52 015	Groß Börnecke.....	21,93	1 843	84	39435
15 3 52 016	Groß Schierstedt.....	6,25	690	110	06449
15 3 52 017	Hakeborn.....	11,44	901	79	39448
15 3 52 018	Hecklingen, Stadt.....	27,55	4 060	147	39444
15 3 52 019	Hohenexleben.....	10,16	1 007	99	39443
15 3 52 020	Hoym, Stadt.....	20,27	2 724	134	06467
15 3 52 021	Klein Schierstedt.....	7,33	402	55	06449
15 3 52 022	Löderburg.....	19,84	3 479	175	39446
15 3 52 023	Mehringen.....	11,73	1 132	97	06456
15 3 52 024	Meisdorf.....	19,56	1 181	60	06463
15 3 52 025	Nachterstedt.....	8,21	2 568	313	06469
15 3 52 026	Neu Königsau.....	9,70	371	38	06449
15 3 52 027	Neundorf (Anhalt).....	14,93	2 450	164	39418
15 3 52 028	Neuplatendorf.....	2,11	218	103	06333
15 3 52 029	Pansfelde.....	21,65	570	26	06543
15 3 52 030	Rathmannsdorf.....	6,74	750	111	39439
15 3 52 031	Reinstedt.....	13,11	1 288	98	06463
15 3 52 032	Schackenthal.....	6,97	351	50	06449
15 3 52 033	Schadeleben.....	16,44	746	45	06449
15 3 52 034	Schneidlingen.....	16,75	1 304	78	39435
15 3 52 035	Stäbfurt, Stadt.....	21,45	20 986	978	39418
15 3 52 036	Tarthun.....	8,62	887	103	39435
15 3 52 037	Unseburg.....	16,76	1 448	86	39435
15 3 52 038	Westdorf.....	8,60	861	100	06449
15 3 52 039	Westeregeln.....	13,93	2 250	162	39448
15 3 52 040	Wieserode.....	12,18	142	12	06543
15 3 52 041	Willsleben.....	11,75	565	48	06449
15 3 52 042	Winnigen.....	13,74	784	57	06449
15 3 52 043	Wolmirsleben.....	16,90	1 677	99	39435
	zusammen ...	654,68	105 059	160	X
15 3 55	Bördekreis				
	Sitz: Oschersleben (Bode), Stadt				
15 3 55 001	Altkendorf.....	5,09	280	55	39398
15 3 55 002	Altbrandsleben.....	7,71	308	40	39387
15 3 55 003	Altenweddingen.....	26,07	2 499	96	39171
15 3 55 004	Ampfurth.....	8,53	409	48	39387
15 3 55 005	Ausleben.....	33,30	2 077	62	39393
15 3 55 006	Bahrendorf.....	19,67	1 041	53	39171
15 3 55 007	Barneberg.....	8,80	830	94	39393
15 3 55 008	Beckendorf-Neindorf.....	17,78	915	51	39393
15 3 55 009	Beyendorf.....	8,10	1 234	152	39171
15 3 55 010	Bottmersdorf.....	15,00	786	52	39164
15 3 55 011	Dodendorf.....	6,24	885	142	39171
15 3 55 012	Domersleben.....	15,65	1 193	76	39164
15 3 55 013	Drackenstedt.....	7,19	442	61	39365
15 3 55 014	Dreileben.....	15,41	673	44	39365
15 3 55 015	Druxberge.....	7,46	464	62	39365
15 3 55 016	Eggenstedt.....	10,99	295	27	39365
15 3 55 017	Eilsleben.....	13,76	2 324	169	39365
15 3 55 018	Gröningen, Stadt.....	38,00	2 866	75	39397
15 3 55 019	Großalsleben, Stadt.....	11,25	964	86	39387
15 3 55 020	Groß Germersleben.....	14,43	561	39	39398
15 3 55 021	Groß Rodensleben.....	19,34	1 160	60	39167
15 3 55 022	Gunsleben.....	8,87	334	38	39393
15 3 55 023	Hadmersleben, Stadt.....	23,38	2 029	87	39398

3 Gemeinden in systematischer Ordnung mit Schlüsselnummer, Fläche, Bevölkerung, Bevölkerungsdichte und Postleitzahl am 31.12.1999

Schlüssel- nummer	Land, Reg.-Bezirk, Kreis, Gemeinde	Fläche km 2	Bevölkerung	Ein- wohner je km2	Post- leit- zahl 1)
15 3 55 024	Hamersleben.....	15,55	1 032	66	39393
15 3 55 025	Harbke.....	18,92	1 882	99	39365
15 3 55 026	Hötensleben.....	23,87	2 566	107	39393
15 3 55 027	Hohendodeleben.....	14,81	1 770	120	39167
15 3 55 029	Hornhausen.....	18,79	1 832	97	39387
15 3 55 030	Kleinaltsleben.....	5,64	223	40	39398
15 3 55 031	Klein Oschersleben.....	8,57	772	90	39398
15 3 55 032	Klein Rodensleben.....	8,47	556	66	39167
15 3 55 033	Klein Wanzleben.....	8,64	2 115	245	39164
15 3 55 034	Kroppenstedt, Stadt.....	38,64	1 748	45	39397
15 3 55 035	Krottorf.....	10,45	588	56	39387
15 3 55 036	Langenweddingen.....	21,14	2 420	114	39171
15 3 55 037	Marlenborn.....	10,00	447	45	39365
15 3 55 038	Neuwegersleben.....	9,52	494	52	39387
15 3 55 039	Ohrsleben.....	12,24	483	39	39393
15 3 55 040	Oschersleben (Bode), Stadt.....	63,03	15 913	252	39387
15 3 55 041	Osterweddingen.....	13,63	1 937	142	39171
15 3 55 042	Ovelgünne.....	13,49	482	36	39365
15 3 55 043	Peseckendorf.....	6,87	269	39	39398
15 3 55 044	Remkersleben.....	16,80	696	41	39164
15 3 55 045	Schermcke.....	9,09	661	73	39387
15 3 55 046	Schwaneberg.....	9,11	788	86	39171
15 3 55 047	Seehausen, Stadt.....	18,30	1 984	108	39365
15 3 55 048	Sommersdorf.....	19,33	1 187	61	39365
15 3 55 049	Sülldorf.....	7,75	426	55	39171
15 3 55 050	Ummendorf.....	15,68	1 030	66	39365
15 3 55 051	Völpke.....	17,22	1 744	101	39393
15 3 55 052	Wackersleben.....	15,83	806	51	39393
15 3 55 053	Wanzleben, Stadt.....	44,64	5 758	129	39164
15 3 55 054	Wefensleben.....	12,63	2 532	200	39365
15 3 55 055	Wormsdorf.....	13,68	605	44	39365
15 3 55 056	Wulferstedt.....	16,17	902	56	39387
	zusammen ...	880,52	81 217	92	X
15 3 57	Halberstadt Sitz: Halberstadt, Stadt				
15 3 57 001	Aderstedt.....	9,91	489	49	38838
15 3 57 002	Anderbeck.....	10,30	731	71	38836
15 3 57 003	Aspenstedt.....	7,82	601	77	38822
15 3 57 004	Athenstedt.....	6,31	471	75	38822
15 3 57 005	Badersleben.....	14,30	1 155	81	38836
15 3 57 006	Berßel.....	11,85	713	60	38835
15 3 57 007	Bühne.....	11,11	598	54	38835
15 3 57 008	Danstedt.....	14,10	624	44	38855
15 3 57 009	Dardesheim, Stadt.....	14,84	976	66	38836
15 3 57 010	Dedeleben.....	21,83	1 201	55	38836
15 3 57 011	Deersheim.....	16,32	881	54	38835
15 3 57 012	Dingelstedt am Huy.....	29,56	1 616	55	38838
15 3 57 013	Eilenstedt.....	19,18	1 145	60	38838
15 3 57 014	Eilsdorf.....	6,78	451	67	38838
15 3 57 016	Groß Quenstedt.....	15,65	1 086	69	38822
15 3 57 017	Halberstadt, Stadt.....	82,32	41 840	508	38820
15 3 57 018	Harsleben.....	27,85	2 324	83	38829
15 3 57 019	Hessen.....	24,37	1 646	68	38835
15 3 57 020	Huy-Neinstedt.....	7,35	242	33	38836
15 3 57 022	Langenstein.....	21,29	2 022	95	38895
15 3 57 023	Lüttgenrode.....	16,16	734	45	38835
15 3 57 024	Nienhagen.....	6,72	510	76	39397
15 3 57 025	Osterode am Fallstein.....	9,54	186	19	38835
15 3 57 026	Osterwieck, Stadt.....	22,05	4 167	189	38835
15 3 57 027	Pabstorf.....	21,06	828	39	38836
15 3 57 028	Rhoden.....	9,36	514	55	38835

3 Gemeinden in systematischer Ordnung mit Schlüsselnummer, Fläche, Bevölkerung,  
Bevölkerungsdichte und Postleitzahl am 31.12.1999

Schlüssel- nummer	Land, Reg.-Bezirk, Kreis, Gemeinde	Fläche km 2	Bevölkerung	Ein- wohner je km2	Post- leitz- zahl 1)
15 3 57 029	Rodersdorf.....	5,96	259	43	38828
15 3 57 030	Rohrsheim.....	16,64	693	42	38836
15 3 57 031	Sargstedt.....	11,89	787	66	38822
15 3 57 032	Schauen.....	11,01	482	44	38835
15 3 57 033	Schlanstedt.....	18,28	1 202	66	38838
15 3 57 034	Schwanebeck, Stadt.....	25,88	2 498	97	39397
15 3 57 035	Ströbeck, Schachdorf.....	13,55	1 192	88	38822
15 3 57 036	Veltheim.....	15,75	472	30	38835
15 3 57 037	Vogelsdorf.....	8,66	355	41	38836
15 3 57 038	Wegeleben, Stadt.....	45,79	3 072	67	38828
15 3 57 039	Wülperode.....	12,73	476	37	38835
15 3 57 040	Zilly.....	21,06	962	46	38835
	zusammen ...	665,13	80 201	121	X
15 3 58	Jerichower Land Sitz: Burg, Stadt				
15 3 58 001	Bergzow.....	14,38	790	55	39307
15 3 58 002	Biederitz.....	10,93	4 456	408	39175
15 3 58 003	Brettin.....	9,01	982	109	39307
15 3 58 004	Büden.....	9,06	261	29	39291
15 3 58 005	Burg, Stadt.....	85,09	23 504	276	39288
15 3 58 006	Dannigkow.....	12,06	694	58	39245
15 3 58 007	Demsin.....	22,35	402	18	39307
15 3 58 008	Derben.....	11,25	963	86	39317
15 3 58 009	Detershagen.....	16,27	534	33	39291
15 3 58 010	Dörnitz.....	17,34	244	14	39291
15 3 58 011	Drewitz.....	8,09	442	55	39291
15 3 58 012	Ferchland.....	12,01	706	59	39317
15 3 58 013	Friedensau.....	1,53	433	283	39291
15 3 58 014	Genthin, Stadt.....	62,63	14 447	231	39307
15 3 58 015	Gerwisch.....	7,60	2 850	375	39175
15 3 58 016	Gladau.....	39,27	761	19	39307
15 3 58 017	Gommern, Stadt.....	19,74	6 400	324	39245
15 3 58 018	Grabow.....	32,01	742	23	39291
15 3 58 019	Gübs.....	6,57	372	57	39175
15 3 58 020	Güsen.....	23,46	2 062	88	39317
15 3 58 021	Hohenseeden.....	16,93	489	29	39307
15 3 58 022	Hohenwarthe.....	10,26	1 475	144	39291
15 3 58 023	Hohenziatz.....	23,85	634	27	39291
15 3 58 024	Inleburg.....	9,25	432	47	39291
15 3 58 025	Jerichow, Stadt.....	40,41	2 070	51	39319
15 3 58 026	Kade.....	23,85	757	32	39307
15 3 58 027	Karith.....	12,31	316	26	39291
15 3 58 028	Karow.....	31,92	551	17	39307
15 3 58 029	Klitsche.....	18,39	388	21	39307
15 3 58 030	Königsborn.....	5,31	624	118	39175
15 3 58 031	Körbellitz.....	17,00	539	32	39175
15 3 58 032	Krüssau.....	21,59	284	13	39291
15 3 58 033	Küsel.....	3,19	128	40	39291
15 3 58 034	Lostau.....	14,42	1 928	134	39291
15 3 58 035	Lübars.....	39,62	648	16	39291
15 3 58 036	Magdeburgerforth.....	25,28	250	10	39291
15 3 58 037	Mangelsdorf.....	12,62	396	31	39524
15 3 58 038	Menz.....	6,40	620	97	39175
15 3 58 039	Möckern, Stadt.....	50,53	3 309	65	39291
15 3 58 040	Möser.....	5,13	2 560	499	39291
15 3 58 041	Mützel.....	4,78	543	114	39307
15 3 58 042	Nedlitz.....	10,17	764	75	39291
15 3 58 043	Niegripp.....	11,64	967	83	39291
15 3 58 044	Nielebock.....	14,95	251	17	39319
15 3 58 045	Paplitz.....	27,12	408	15	39307
15 3 58 046	Parchau.....	16,07	866	54	39291

3 Gemeinden in systematischer Ordnung mit Schlüsselnummer, Fläche, Bevölkerung,  
Bevölkerungsdichte und Postleitzahl am 31.12.1999

Schlüssel- nummer	Land, Reg.-Bezirk, Kreis, Gemeinde	Fläche km 2	Bevölkerung	Ein- wohner je km2	Post- leitzahl 1)
15 3 58 047	Parchen.....	36,30	1 058	29	39307
15 3 58 048	Parey.....	21,93	2 945	134	39317
15 3 58 049	Pietzpuhl.....	22,09	226	10	39291
15 3 58 050	Redekín.....	19,20	716	37	39319
15 3 58 051	Reesdorf.....	3,32	180	54	39291
15 3 58 052	Reesen.....	13,30	562	42	39291
15 3 58 053	Rietzel.....	11,55	176	15	39291
15 3 58 054	Roßdorf.....	11,54	554	48	39307
15 3 58 055	Schartau.....	12,33	695	56	39291
15 3 58 056	Schermen.....	11,35	1 593	140	39291
15 3 58 057	Schlagenthin.....	20,71	912	44	39307
15 3 58 058	Schopsdorf.....	6,55	283	43	39291
15 3 58 059	Stegelitz.....	16,41	468	29	39291
15 3 58 060	Stresow.....	6,27	199	32	39291
15 3 58 061	Theeßen.....	22,04	527	24	39291
15 3 58 062	Tryppenna.....	10,65	265	25	39291
15 3 58 063	Tuchem.....	54,04	1 473	27	39307
15 3 58 064	Vehlit.....	13,07	385	29	39291
15 3 58 065	Wahlitz.....	7,13	930	130	39175
15 3 58 066	Wallwitz.....	5,67	213	38	39291
15 3 58 067	Wörmilit.....	16,18	528	33	39291
15 3 58 068	Woltersdorf.....	8,89	371	42	39175
15 3 58 069	Wüstenjerichow.....	21,43	128	6	39291
15 3 58 070	Wulkow.....	33,48	418	12	39307
15 3 58 071	Zabakuck.....	11,40	229	20	39307
15 3 58 072	Zeddenick.....	6,03	166	28	39291
15 3 58 073	Zerben.....	8,66	320	37	39317
15 3 58 074	Ziepel.....	11,40	607	53	39291
	zusammen ...	1 336,56	101 369	76	X
15 3 62	Ohrekreis Sitz: Haldensleben, Stadt				
15 3 62 001	Ackendorf.....	6,94	484	70	39343
15 3 62 002	Alleringersleben.....	5,70	507	89	39343
15 3 62 003	Altenhausen.....	16,19	414	26	39343
15 3 62 004	Angern.....	25,82	1 319	51	39326
15 3 62 005	Barleben.....	17,37	5 769	332	39179
15 3 62 006	Bartensleben.....	16,41	375	23	39343
15 3 62 007	Bebertal.....	25,99	1 716	66	39343
15 3 62 008	Beendorf.....	6,83	937	137	39343
15 3 62 009	Behnsdorf.....	13,86	715	52	39356
15 3 62 010	Belsdorf.....	9,94	228	23	39356
15 3 62 011	Berenbrock.....	12,98	326	25	39638
15 3 62 012	Bertingen.....	11,18	212	19	39517
15 3 62 013	Böddensell.....	6,99	267	38	39359
15 3 62 014	Bösdorf.....	11,98	478	40	39359
15 3 62 015	Born.....	20,62	246	12	39345
15 3 62 016	Bornstedt.....	7,17	457	64	39343
15 3 62 017	Bregenstedt.....	6,46	579	90	39343
15 3 62 020	Bülstringen.....	20,28	779	38	39345
15 3 62 021	Burgstall.....	34,15	747	22	39517
15 3 62 022	Calvörde.....	36,28	1 782	49	39359
15 3 62 023	Colbitz.....	71,85	3 384	47	39326
15 3 62 024	Cröchern.....	23,22	295	13	39517
15 3 62 025	Dahlenwarsleben.....	13,03	1 373	105	39326
15 3 62 026	Döhren.....	6,01	237	39	39356
15 3 62 027	Dolle.....	50,17	552	11	39517
15 3 62 028	Dorst.....	5,16	203	39	39638
15 3 62 029	Ebendorf.....	5,08	1 996	393	39179
15 3 62 030	Eichenbarleben.....	11,66	1 236	106	39167
15 3 62 031	Eickendorf.....	5,62	190	34	39359
15 3 62 032	Eimersleben.....	11,83	520	44	39343



3 Gemeinden in systematischer Ordnung mit Schlüsselnummer, Fläche, Bevölkerung,  
Bevölkerungsdichte und Postleitzahl am 31.12.1999

Schlüssel- nummer	Land, Reg.-Bezirk, Kreis, Gemeinde	Fläche km 2	Bevölkerung	Ein- wohner je km2	Post- leit- zahl 1)
15 3 62 033	Emden.....	16,43	369	22	39343
15 3 62 034	Erxleben.....	32,42	1 392	43	39343
15 3 62 035	Eschenrode.....	4,24	177	42	39356
15 3 62 036	Etingen.....	16,93	580	34	39359
15 3 62 037	Everingen.....	6,26	217	35	39359
15 3 62 038	Farsleben.....	7,12	959	135	39326
15 3 62 039	Flechtlingen.....	42,73	1 892	44	39345
15 3 62 041	Glindenberg.....	15,40	1 319	86	39326
15 3 62 042	Graulingen.....	6,94	181	26	39359
15 3 62 043	Groß Ammensleben.....	14,58	1 455	100	39326
15 3 62 044	Groß Santersleben.....	7,09	1 086	153	39343
15 3 62 045	Gutenswegen.....	11,59	734	63	39326
15 3 62 046	Hakenstedt.....	17,08	632	37	39343
15 3 62 047	Haldensleben, Stadt.....	137,66	21 070	153	39340
15 3 62 048	Heinrichsberg.....	11,34	396	35	39326
15 3 62 049	Hermisdorf.....	7,56	1 523	201	39326
15 3 62 050	Hillersleben.....	15,26	876	57	39343
15 3 62 051	Hödingen.....	9,20	277	30	39356
15 3 62 052	Hörsingen.....	8,65	660	76	39356
15 3 62 053	Hohenwarsleben.....	8,12	1 450	179	39326
15 3 62 055	Irxleben.....	7,06	2 558	362	39167
15 3 62 056	Ivenrode.....	10,55	580	55	39343
15 3 62 057	Jersleben.....	6,62	682	103	39326
15 3 62 058	Kathendorf.....	7,77	284	37	39359
15 3 62 059	Klein Ammensleben.....	6,19	694	112	39326
15 3 62 060	Kluden.....	17,24	315	18	39638
15 3 62 062	Loitsche.....	19,42	828	43	39326
15 3 62 063	Mahlwinkel.....	20,72	667	32	39517
15 3 62 064	Mannhausen.....	11,01	327	30	39359
15 3 62 065	Meitzendorf.....	7,25	1 097	151	39326
15 3 62 066	Meseberg.....	7,43	473	64	39326
15 3 62 067	Morsleben.....	6,28	381	61	39343
15 3 62 068	Neuenhofe.....	14,97	789	53	39345
15 3 62 069	Niederndodeleben.....	28,09	4 066	145	39167
15 3 62 071	Nordgermersleben.....	19,11	1 024	54	39343
15 3 62 072	Ochtmersleben.....	9,41	630	67	39167
15 3 62 073	Obisfelde, Stadt.....	95,60	7 317	77	39646
15 3 62 074	Ostingersleben.....	7,46	315	42	39343
15 3 62 075	Rätzlingen.....	14,74	831	56	39359
15 3 62 076	Rogätz.....	23,86	2 256	95	39326
15 3 62 077	Rottmersleben.....	11,32	751	66	39343
15 3 62 078	Samswegen.....	13,29	1 818	137	39326
15 3 62 079	Sandbeiendorf.....	8,90	311	35	39517
15 3 62 080	Schackensleben.....	11,66	805	69	39343
15 3 62 081	Schwanefeld.....	5,42	269	50	39343
15 3 62 082	Seggerde.....	10,37	114	11	39356
15 3 62 083	Siestedt.....	14,91	598	40	39356
15 3 62 084	Süplingen.....	18,33	1 076	59	39343
15 3 62 085	Uhrsleben.....	11,03	490	44	39343
15 3 62 086	Vahldorf.....	5,03	574	114	39345
15 3 62 087	Velldorf.....	6,90	208	30	39359
15 3 62 088	Walbeck.....	14,61	938	64	39356
15 3 62 091	Weferlingen, Flecken.....	16,94	2 409	142	39356
15 3 62 092	Wegenstedt.....	12,21	419	34	39359
15 3 62 093	Weilen.....	10,38	1 332	128	39167
15 3 62 094	Wenddorf.....	6,51	121	19	39517
15 3 62 095	Wiegilitz.....	5,14	205	40	39345
15 3 62 096	Wolmirstedt, Stadt.....	31,74	11 071	349	39326
15 3 62 097	Zielitz.....	11,40	2 532	222	39326
15 3 62 098	Zobbenitz.....	13,53	360	27	39638
	zusammen ...	1 493,77	118 083	79	x

3 Gemeinden in systematischer Ordnung mit Schlüsselnummer, Fläche, Bevölkerung,  
Bevölkerungsdichte und Postleitzahl am 31.12.1999

Schlüssel- nummer	Land, Reg.-Bezirk, Kreis, Gemeinde	Fläche km 2	Bevölkerung	Ein- wohner je km2	Post- leitz- zahl 1)
15 3 63	Stendal Sitz: Stendal, Stadt				
15 3 63 001	Altenzaun.....	11,20	136	12	39596
15 3 63 002	Arneburg, Stadt.....	26,44	1 812	69	39596
15 3 63 003	Aulosen.....	18,41	264	14	39615
15 3 63 004	Baben.....	9,06	233	26	39596
15 3 63 005	Badingen.....	17,35	520	30	39579
15 3 63 006	Ballerstedt.....	11,86	309	26	39606
15 3 63 007	Beelitz.....	4,26	100	23	39596
15 3 63 008	Behrendorf.....	23,64	572	24	39606
15 3 63 009	Bellingen.....	11,76	309	26	39579
15 3 63 010	Berkau.....	18,93	480	25	39624
15 3 63 011	Bertkow.....	12,56	334	27	39596
15 3 63 012	Beuster.....	27,05	578	21	39615
15 3 63 014	Birkholz.....	16,18	407	25	39517
15 3 63 015	Bismark (Altmark), Stadt.....	33,19	3 434	103	39629
15 3 63 016	Bittkau.....	11,06	791	72	39517
15 3 63 017	Bölsdorf.....	10,38	310	30	39517
15 3 63 018	Boock.....	12,01	340	28	39606
15 3 63 019	Bretsch.....	33,18	697	21	39606
15 3 63 020	Buch.....	19,84	446	22	39517
15 3 63 021	Buchholz.....	8,94	308	34	39579
15 3 63 022	Büste.....	11,89	407	34	39624
15 3 63 023	Cobbel.....	11,15	301	27	39517
15 3 63 024	Dahlen.....	20,25	696	34	39579
15 3 63 025	Demker.....	12,52	420	34	39579
15 3 63 026	Dobberkau.....	16,44	318	19	39606
15 3 63 027	Düsedau.....	12,82	372	29	39606
15 3 63 028	Eichstedt (Altmark).....	14,29	488	34	39596
15 3 63 029	Erxleben.....	20,99	506	24	39606
15 3 63 030	Falkenberg.....	15,30	264	17	39615
15 3 63 031	Fischbeck (Elbe).....	20,66	735	36	39524
15 3 63 032	Flessau.....	30,29	1 069	35	39606
15 3 63 033	Gagel.....	7,33	130	18	39606
15 3 63 034	Garlipp.....	6,85	187	27	39579
15 3 63 035	Garz.....	7,89	168	21	39524
15 3 63 036	Geestgottberg.....	17,14	432	25	39615
15 3 63 037	Gladigau.....	15,51	432	28	39606
15 3 63 038	Goldbeck.....	14,29	1 445	101	39579
15 3 63 039	Gollensdorf.....	36,31	333	9	39615
15 3 63 040	Grassau.....	16,17	307	19	39579
15 3 63 041	Grieben.....	20,34	881	43	39517
15 3 63 042	Grobleben.....	3,83	106	28	39579
15 3 63 043	Groß Garz.....	35,99	911	25	39615
15 3 63 044	Groß Schwechten.....	24,54	653	27	39579
15 3 63 045	Hämerten.....	6,74	235	35	39590
15 3 63 046	Hassel.....	11,99	880	73	39596
15 3 63 047	Havelberg, Stadt.....	56,48	6 539	116	39539
15 3 63 048	Heeren.....	13,54	560	41	39590
15 3 63 049	Heiligenfelde.....	10,66	226	21	39606
15 3 63 050	Hindenburg.....	14,97	458	31	39596
15 3 63 051	Hohenberg-Krusemark.....	24,37	693	28	39596
15 3 63 052	Hohengöhren.....	28,25	485	17	39524
15 3 63 053	Hohenwulsch.....	15,17	404	27	39606
15 3 63 054	Holzhausen.....	6,81	124	18	39629
15 3 63 055	Hüselitz.....	13,48	315	23	39579
15 3 63 056	Iden.....	21,19	1 137	54	39606
15 3 63 057	Insel.....	25,16	774	31	39599
15 3 63 058	Jarchau.....	6,67	595	89	39596
15 3 63 059	Jederitz.....	11,70	165	14	39524
15 3 63 060	Jerchel.....	8,98	163	18	39517

3 Gemeinden in systematischer Ordnung mit Schlüsselnummer, Fläche, Bevölkerung,  
Bevölkerungsdichte und Postleitzahl am 31.12.1999

Schlüssel- nummer	Land, Reg.-Bezirk, Kreis, Gemeinde	Fläche km 2	Bevölkerung	Ein- wohner je km2	Post- leit- zahl 1)
15 3 63 061	Käthen.....	8,03	135	17	39599
15 3 63 062	Kamern.....	31,81	782	25	39524
15 3 63 063	Kehnert.....	9,30	373	40	39517
15 3 63 064	Kläden.....	14,45	770	53	39579
15 3 63 065	Klein Schwechten.....	18,91	570	30	39579
15 3 63 066	Klitz.....	45,81	1 744	38	39524
15 3 63 067	Königsmark.....	34,21	544	16	39606
15 3 63 068	Könnigde.....	6,59	178	27	39629
15 3 63 069	Kossebau.....	13,45	295	22	39606
15 3 63 070	Kremkau.....	9,90	237	24	39624
15 3 63 071	Krevese.....	22,15	556	25	39606
15 3 63 072	Krüden.....	29,36	766	26	39615
15 3 63 073	Kühlhausen.....	11,71	198	17	39524
15 3 63 074	Langensalzwedel.....	6,91	181	26	39590
15 3 63 075	Lichterfelde.....	18,84	334	18	39615
15 3 63 076	Lindtorf.....	9,46	452	48	39596
15 3 63 077	Losenrade.....	6,88	169	25	39615
15 3 63 078	Losse.....	8,89	127	14	39615
15 3 63 079	Lückstedt.....	13,38	644	48	39606
15 3 63 080	Lüderitz.....	38,84	1 205	31	39517
15 3 63 081	Meseberg.....	10,96	420	38	39606
15 3 63 082	Meßdorf.....	27,88	821	29	39624
15 3 63 083	Milttern.....	10,57	367	35	39590
15 3 63 084	Möringen.....	17,34	837	48	39599
15 3 63 085	Nahrstedt.....	8,63	298	35	39599
15 3 63 086	Neuermark-Lübars.....	20,65	384	19	39524
15 3 63 087	Neukirchen (Altmark).....	13,76	286	21	39615
15 3 63 088	Nitzow.....	14,35	561	39	39539
15 3 63 089	Osterburg (Altmark), Stadt.....	40,03	7 934	198	39606
15 3 63 090	Pollitz.....	19,06	358	19	39615
15 3 63 091	Querstedt.....	18,19	270	15	39579
15 3 63 092	Ringfurth.....	14,55	310	21	39517
15 3 63 093	Rochau.....	20,10	739	37	39579
15 3 63 094	Rossau.....	17,90	444	25	39606
15 3 63 095	Sandau (Elbe), Stadt.....	18,58	1 085	58	39524
15 3 63 096	Sandauerholz.....	16,17	196	12	39606
15 3 63 097	Sanne.....	8,57	189	22	39596
15 3 63 098	Schäplitz.....	7,15	127	18	39579
15 3 63 099	Schelldorf.....	4,62	129	28	39517
15 3 63 100	Schernebeck.....	12,24	270	22	39517
15 3 63 101	Schernikau.....	13,19	385	29	39579
15 3 63 102	Schinne.....	15,11	527	35	39579
15 3 63 103	Schönberg.....	21,47	566	26	39615
15 3 63 104	Schönfeld.....	20,31	258	13	39524
15 3 63 105	Schönhausen (Elbe).....	45,75	2 212	48	39524
15 3 63 106	Schönwalde (Altmark).....	5,01	131	26	39517
15 3 63 107	Schollene.....	65,32	1 447	22	14715
15 3 63 108	Schorstedt.....	15,00	321	21	39606
15 3 63 109	Schwarzholz.....	12,82	257	20	39596
15 3 63 110	Seehausen (Altmark), Stadt.....	34,44	4 674	136	39615
15 3 63 111	Staats.....	14,29	302	21	39599
15 3 63 113	Steinfeld (Altmark).....	11,13	344	31	39599
15 3 63 114	Stendal, Stadt.....	75,60	41 054	543	39576
15 3 63 115	Storkau (Elbe).....	9,59	191	20	39590
15 3 63 116	Tangerhütte, Stadt.....	31,18	6 676	214	39517
15 3 63 117	Tangermünde, Stadt.....	22,01	10 244	465	39590
15 3 63 118	Uchtdorf.....	15,35	332	22	39517
15 3 63 119	Uchtsprunge.....	10,74	1 534	143	39599
15 3 63 120	Uenglingen.....	11,38	1 168	103	39579
15 3 63 121	Uetz.....	5,85	230	39	39517
15 3 63 122	Vehlgast-Kümmernitz.....	36,32	310	9	39539
15 3 63 123	Vinzelberg.....	5,61	284	51	39599
15 3 63 124	Volgfelde.....	7,30	200	27	39599

3 Gemeinden in systematischer Ordnung mit Schlüsselnummer, Fläche, Bevölkerung, Bevölkerungsdichte und Postleitzahl am 31.12.1999

Schlüssel- nummer	Land, Reg.-Bezirk, Kreis, Gemeinde	Fläche km 2	Bevölkerung	Ein- wohner je km2	Post- leit- zahl 1)
15 3 63 125	Wahrenberg.....	18,23	383	21	39615
15 3 63 126	Walsleben.....	13,07	495	38	39606
15 3 63 127	Wanzer.....	7,38	114	15	39615
15 3 63 128	Warnau.....	10,68	261	24	39524
15 3 63 129	Weißewarte.....	19,87	430	22	39517
15 3 63 130	Wendemark.....	19,19	288	15	39615
15 3 63 131	Werben (Elbe), Stadt.....	29,75	924	31	39615
15 3 63 132	Windberge.....	32,41	312	10	39579
15 3 63 133	Wittenmoor.....	17,99	308	17	39579
15 3 63 134	Wulkau.....	15,70	495	32	39524
15 3 63 135	Wust.....	47,51	900	19	39524
	zusammen ...	2 422,98	142 536	59	x
15 3 64	Quedlinburg Sitz: Quedlinburg, Stadt				
15 3 64 001	Bad Suderode.....	8,20	1 941	237	06507
15 3 64 002	Badeborn.....	13,78	1 338	97	06493
15 3 64 003	Ballenstedt, Stadt.....	43,25	7 203	167	06493
15 3 64 004	Dankerode.....	11,81	932	79	06493
15 3 64 005	Ditfurt.....	23,71	1 909	81	06484
15 3 64 006	Friedrichsbrunn.....	18,34	1 132	62	06507
15 3 64 007	Gernrode, Stadt.....	34,06	3 936	116	06507
15 3 64 008	Güntersberge, Stadt.....	32,68	1 019	31	06507
15 3 64 009	Harzgerode, Stadt.....	45,14	4 867	108	06493
15 3 64 010	Hausneindorf.....	14,10	908	64	06458
15 3 64 011	Hedersleben.....	16,46	1 799	109	06458
15 3 64 012	Heteborn.....	14,94	433	29	06458
15 3 64 013	Königerode.....	14,64	901	62	06493
15 3 64 014	Neinstedt.....	5,57	2 180	391	06502
15 3 64 015	Neudorf.....	14,00	708	51	06493
15 3 64 016	Quedlinburg, Stadt.....	78,14	24 559	314	06484
15 3 64 017	Radisleben.....	8,17	505	62	06463
15 3 64 018	Rieder.....	21,41	2 081	97	06507
15 3 64 019	Schielo.....	19,77	598	30	06493
15 3 64 020	Siptenfelde.....	12,70	670	53	06507
15 3 64 021	Stecklenberg.....	5,98	669	112	06507
15 3 64 022	Straßberg.....	13,78	895	65	06493
15 3 64 023	Thale, Stadt.....	29,25	14 185	485	06502
15 3 64 024	Warnstedt.....	8,87	713	80	06502
15 3 64 025	Weddersleben.....	6,43	1 137	177	06502
15 3 64 026	Wedderstedt.....	7,69	510	66	06458
15 3 64 027	Westerhausen.....	17,43	2 185	125	06484
	zusammen ...	540,30	79 913	148	x
15 3 67	Schönebeck Sitz: Schönebeck (Elbe), Stadt				
15 3 67 001	Atzendorf.....	21,07	1 717	81	39443
15 3 67 002	Barby (Elbe), Stadt.....	40,84	5 017	123	39249
15 3 67 003	Biere.....	24,66	2 514	102	39221
15 3 67 004	Breitenhagen.....	11,06	551	50	39240
15 3 67 005	Brumby.....	15,09	1 040	69	39240
15 3 67 006	Calbe (Saale), Stadt.....	56,58	12 685	224	39240
15 3 67 007	Eggersdorf.....	5,55	1 230	222	39221
15 3 67 008	Eickendorf.....	11,70	1 261	108	39221
15 3 67 009	Förderstedt.....	21,18	2 152	102	39443
15 3 67 010	Glinde.....	4,59	314	68	39249
15 3 67 011	Glöthe.....	11,57	1 166	101	39240
15 3 67 012	Gnadau.....	3,63	552	152	39249
15 3 67 013	Großmühlingen.....	12,74	1 099	86	39221
15 3 67 014	Groß Rosenburg.....	25,91	1 981	76	39240
15 3 67 015	Kleinmühlingen.....	10,48	705	67	39221

3 Gemeinden in systematischer Ordnung mit Schlüsselnummer, Fläche, Bevölkerung, Bevölkerungsdichte und Postleitzahl am 31.12.1999

Schlüssel- nummer	Land, Reg.-Bezirk, Kreis, Gemeinde	Fläche km 2	Bevölkerung	Ein- wohner je km2	Post- leitz- zahl 1)
15 3 67 016	Löbnitz (Bode).....	4,52	298	66	39443
15 3 67 017	Lödderitz.....	19,77	252	13	39240
15 3 67 018	Plötzky.....	14,30	1 013	71	39245
15 3 67 019	Pömmelte.....	12,35	720	58	39249
15 3 67 020	Pretzien.....	5,82	842	145	39245
15 3 67 021	Ranies.....	7,28	398	55	39221
15 3 67 022	Sachsendorf.....	9,67	382	40	39240
15 3 67 023	Schönebeck (Elbe), Stadt.....	58,34	36 968	634	39218
15 3 67 025	Tornitz.....	11,79	655	56	39249
15 3 67 027	Weisleben.....	21,70	1 923	89	39221
15 3 67 028	Wespen.....	2,68	261	97	39249
15 3 67 029	Zens.....	5,13	313	61	39221
15 3 67 030	Zuchau.....	10,46	395	38	39240
	zusammen ...	460,46	78 404	170	X
15 3 69	Wernigerode Sitz: Wernigerode, Stadt				
15 3 69 001	Abbenrode.....	11,18	1 012	91	38871
15 3 69 002	Allrode.....	17,41	751	43	06507
15 3 69 003	Altenbrak.....	19,43	448	23	38889
15 3 69 004	Benneckenstein (Harz), Stadt.....	23,66	2 533	107	38877
15 3 69 005	Blankenburg (Harz), Stadt.....	45,27	16 957	375	38889
15 3 69 006	Cattenstedt.....	8,01	783	98	38889
15 3 69 007	Darlingerode.....	6,47	2 160	334	38871
15 3 69 008	Derenburg, Stadt.....	37,22	2 805	75	38895
15 3 69 009	Drübeck.....	14,16	1 456	103	38871
15 3 69 010	Eibingerode (Harz), Stadt.....	36,14	4 143	115	38875
15 3 69 011	Elend.....	27,39	733	27	38875
15 3 69 012	Hasselfelde, Stadt.....	56,72	2 697	48	38899
15 3 69 013	Heimburg.....	19,62	1 013	52	38889
15 3 69 014	Heudeber.....	16,05	1 298	81	38855
15 3 69 015	Hüttenrode.....	18,63	1 303	70	38889
15 3 69 016	Ilsenburg (Harz), Stadt.....	42,54	6 518	153	38871
15 3 69 017	Königshütte (Harz).....	15,23	594	39	38875
15 3 69 018	Langein.....	14,23	1 133	80	38871
15 3 69 019	Reddeber.....	4,76	875	184	38855
15 3 69 020	Rübeland.....	29,39	1 458	50	38889
15 3 69 021	Schierke.....	40,13	868	22	38879
15 3 69 022	Schmatzfeld.....	6,22	369	59	38855
15 3 69 023	Sorge.....	5,91	151	26	38875
15 3 69 024	Stapelburg.....	11,74	1 395	119	38871
15 3 69 025	Stiege.....	31,74	1 242	39	38899
15 3 69 026	Tanne.....	27,79	755	27	38875
15 3 69 027	Timmenrode.....	6,28	1 072	171	06502
15 3 69 028	Trautenstein.....	19,28	606	31	38899
15 3 69 029	Treseburg.....	8,91	118	13	38889
15 3 69 030	Veckenstedt.....	14,72	1 502	102	38871
15 3 69 031	Wasserleben.....	22,25	1 683	76	38871
15 3 69 032	Wernigerode, Stadt.....	125,25	35 135	281	38855
15 3 69 033	Wienrode.....	13,89	982	71	38889
	zusammen ...	797,62	96 548	121	X
15 3 70	Altmarkkreis Salzwedel Sitz: Salzwedel, Hansestadt				
15 3 70 001	Ahlum.....	16,38	533	33	38489
15 3 70 002	Algenstedt.....	9,82	212	22	39638
15 3 70 003	Altensalzwedel.....	16,11	411	26	29416
15 3 70 004	Altmersleben.....	13,34	346	26	39624
15 3 70 005	Flecken Apenburg.....	19,64	1 008	51	38486
15 3 70 006	Arendsee (Altmark), Stadt.....	33,84	3 093	91	39619
15 3 70 007	Badel.....	13,29	482	36	39624

3 Gemeinden in systematischer Ordnung mit Schlüsselnummer, Fläche, Bevölkerung,  
Bevölkerungsdichte und Postleitzahl am 31.12.1999

Schlüssel- nummer	Land, Reg.-Bezirk, Kreis, Gemeinde	Fläche km 2	Bevölkerung	Ein- wohner je km2	Post- leit- zahl 1)
15 3 70 008	Bandau.....	15,17	474	31	38486
15 3 70 009	Beetzendorf.....	19,55	1 982	101	38489
15 3 70 010	Benkendorf.....	10,23	204	20	29416
15 3 70 011	Berge.....	28,12	705	25	39638
15 3 70 012	Bierstedt.....	11,42	160	14	29416
15 3 70 013	Binde.....	15,90	359	23	29416
15 3 70 014	Bonese.....	10,52	317	30	29413
15 3 70 015	Bornsen.....	8,07	379	47	29413
15 3 70 016	Breitenfeld.....	15,98	164	10	39638
15 3 70 017	Brietze.....	9,78	916	94	29413
15 3 70 018	Brunau.....	16,05	687	43	39624
15 3 70 019	Chüden.....	19,97	516	26	29416
15 3 70 020	Dähre.....	29,59	970	33	29413
15 3 70 021	Dambeck.....	13,56	376	28	29416
15 3 70 022	Dannefeld.....	18,58	451	24	39649
15 3 70 023	Diesdorf, Flecken.....	65,86	2 163	33	29413
15 3 70 024	Dönitz.....	7,00	153	22	38486
15 3 70 025	Ellenberg.....	18,63	466	25	29413
15 3 70 026	Engersen.....	16,59	574	35	39638
15 3 70 027	Estedt.....	14,85	448	30	39638
15 3 70 028	Fleetmark.....	29,02	826	28	29416
15 3 70 029	Gardelegen, Stadt.....	67,98	12 490	184	39638
15 3 70 030	Gieseritz.....	13,45	178	13	29413
15 3 70 031	Gischau.....	5,90	72	12	29416
15 3 70 032	Güssefeld.....	11,11	228	21	39624
15 3 70 033	Hanum.....	9,72	202	21	38489
15 3 70 034	Hemstedt.....	18,77	337	18	39638
15 3 70 035	Henningen.....	28,54	786	28	29413
15 3 70 036	Höwisch.....	5,65	141	25	39615
15 3 70 038	Hohentramm.....	16,76	317	19	38489
15 3 70 039	Hottendorf.....	14,65	298	20	39638
15 3 70 040	Immekath.....	21,35	634	30	38486
15 3 70 041	Jävenitz.....	53,72	1 233	23	39638
15 3 70 042	Jahrstedt.....	20,39	790	39	38486
15 3 70 043	Jeeben.....	11,88	278	23	38489
15 3 70 044	Jeetze.....	13,30	451	34	39624
15 3 70 045	Jeggau.....	12,30	227	18	39649
15 3 70 046	Jeggeleben.....	19,59	404	21	29416
15 3 70 047	Jerchel.....	16,02	329	21	39638
15 3 70 048	Jeseritz.....	13,15	303	23	39638
15 3 70 049	Jübar.....	9,25	661	71	38489
15 3 70 050	Kahrstedt.....	13,40	269	20	39624
15 3 70 051	Kakerbeck.....	26,83	979	36	39624
15 3 70 052	Kalbe (Milde), Stadt.....	30,44	3 121	103	39624
15 3 70 053	Kassieck.....	10,51	234	22	39638
15 3 70 054	Kaulitz.....	11,49	193	17	29416
15 3 70 055	Kerkau.....	11,09	225	20	29416
15 3 70 056	Kläden.....	11,16	274	25	39619
15 3 70 057	Kleinau.....	21,41	738	34	39606
15 3 70 058	Klein Gartz.....	10,52	173	16	29416
15 3 70 059	Klötze, Stadt.....	61,46	5 934	97	38486
15 3 70 060	Kloster Neuendorf.....	19,83	510	26	39638
15 3 70 061	Köckte.....	17,65	451	26	39649
15 3 70 062	Kuhfelde.....	13,61	496	36	29416
15 3 70 063	Kunrau.....	22,98	1 001	44	38486
15 3 70 064	Kusey.....	20,93	963	46	38486
15 3 70 065	Lagendorf.....	38,62	579	15	29413
15 3 70 066	Langenapel.....	4,50	287	64	29413
15 3 70 067	Leppin.....	25,25	440	17	39615
15 3 70 068	Letzlingen.....	64,71	1 604	25	39638
15 3 70 069	Liesten.....	9,72	323	33	29416
15 3 70 070	Lindstedt.....	19,80	684	35	39638
15 3 70 071	Lüdelßen.....	22,99	282	12	38489

3 Gemeinden in systematischer Ordnung mit Schlüsselnummer, Fläche, Bevölkerung, Bevölkerungsdichte und Postleitzahl am 31.12.1999

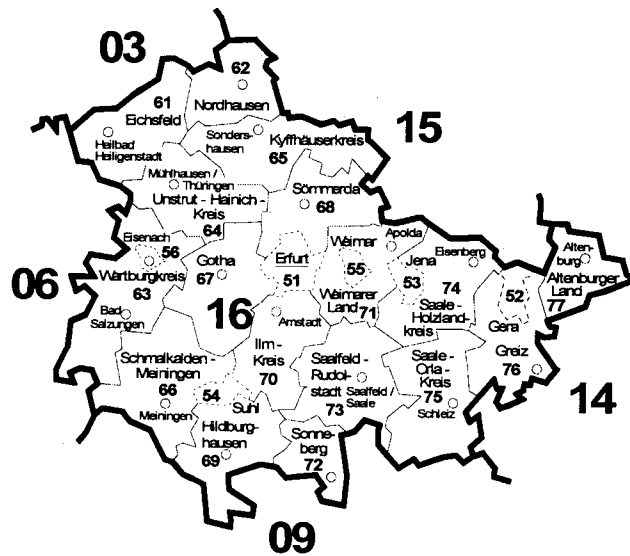
Schlüssel- nummer	Land, Reg.-Bezirk, Kreis, Gemeinde	Fläche km 2	Bevölkerung	Ein- wohner je km2	Post- leit- zahl 1)
15 3 70 072	Mahlsdorf.....	11,52	377	33	29416
15 3 70 073	Mechau.....	14,92	263	18	29416
15 3 70 074	Mehmke.....	16,69	321	19	29413
15 3 70 075	Mellin.....	8,89	242	27	38489
15 3 70 076	Mieste.....	37,38	2 493	67	39649
15 3 70 077	Miesterhorst.....	22,64	743	33	39649
15 3 70 078	Nettgau.....	20,86	371	18	38489
15 3 70 079	Neuekrug.....	17,97	216	12	29413
15 3 70 080	Neuendorf.....	28,05	630	22	38486
15 3 70 081	Neuendorf am Damm.....	14,75	262	18	39624
15 3 70 082	Neuferchau.....	9,60	439	46	38486
15 3 70 083	Neulingen.....	9,93	114	11	39615
15 3 70 084	Osterwohle.....	26,87	570	21	29413
15 3 70 085	Packebusch.....	13,86	422	30	39624
15 3 70 086	Peckfitz.....	5,91	158	27	39649
15 3 70 087	Potzehne.....	15,85	285	18	39638
15 3 70 088	Pretzier.....	15,26	1 396	91	29416
15 3 70 089	Püggen.....	6,27	55	9	29416
15 3 70 090	Rademin.....	14,14	238	17	29416
15 3 70 091	Riebau.....	19,09	335	18	29416
15 3 70 092	Ristedt.....	8,83	261	30	38486
15 3 70 093	Röwitz.....	16,84	226	13	38486
15 3 70 094	Rohrberg.....	10,49	592	56	38489
15 3 70 095	Roxförde.....	15,61	244	16	39638
15 3 70 096	Sachau.....	8,63	156	18	39649
15 3 70 097	Salzwedel, Stadt.....	59,70	20 499	343	29410
15 3 70 098	Sanne-Kerkuhn.....	15,93	330	21	39606
15 3 70 099	Schenkenhorst.....	7,37	189	26	39638
15 3 70 100	Schrampe.....	13,16	319	24	39619
15 3 70 101	Schwiesau.....	14,58	405	28	39638
15 3 70 102	Seebenau.....	26,92	632	23	29413
15 3 70 103	Seethen.....	10,00	180	18	39638
15 3 70 104	Sichau.....	22,52	236	10	39649
15 3 70 105	Siedenlangenbeck.....	18,55	505	27	29416
15 3 70 106	Solpke.....	15,87	625	39	39638
15 3 70 107	Stappenbeck.....	12,12	376	31	29416
15 3 70 108	Steimke.....	18,46	377	20	38486
15 3 70 109	Steinitz.....	8,20	475	58	29416
15 3 70 110	Tangeln.....	19,81	418	21	38489
15 3 70 111	Thielbeer.....	11,19	184	16	39619
15 3 70 112	Tylsen.....	8,16	143	18	29413
15 3 70 113	Valfitz.....	7,17	171	24	29416
15 3 70 114	Vienau.....	22,65	459	20	39624
15 3 70 115	Vissum.....	12,33	273	22	29416
15 3 70 116	Wallstawe.....	12,01	529	44	29413
15 3 70 117	Wannefeld.....	24,55	305	12	39638
15 3 70 118	Wenze.....	27,72	628	23	38486
15 3 70 119	Wernstedt.....	9,41	240	26	39624
15 3 70 120	Wieblitz-Eversdorf.....	9,89	300	30	29416
15 3 70 121	Wiepke.....	6,03	238	39	39638
15 3 70 122	Winkelstedt.....	20,91	317	15	39624
15 3 70 123	Winterfeld.....	23,55	682	29	29416
15 3 70 124	Zethlingen.....	16,71	366	22	39624
15 3 70 125	Zichtau.....	23,41	293	13	39638
15 3 70 126	Ziemendorf.....	13,22	231	17	39619
	zusammen ..	2 292,19	101 828	44	X
15 3	Reg.-Bez. insgesamt ..	11 737,02	1 220 231	104	X
15	Land insgesamt ..	20 446,74	2 648 737	130	X





# 16 THÜRINGEN

Verwaltungsgrenzen nach dem Stand vom 31.12.1999



Schlüsselnummern Grenzen Verwaltungssitze<sup>1)</sup>

Land:	<b>16</b>		<u>Erfurt</u>
Landkreis:	<b>61</b>		
Kreisfreie Stadt:	<b>51</b>		

<sup>1)</sup> Verwaltungssitze der Kreise sind nur benannt, wenn sie nicht mit dem Namen des Kreises übereinstimmen.

Statistisches Bundesamt 2000 - 07 - 0534



3 Gemeinden in systematischer Ordnung mit Schlüsselnummer, Fläche, Bevölkerung,  
Bevölkerungsdichte und Postleitzahl am 31.12.1999

Schlüssel- nummer	Land, Reg.-Bezirk, Kreis, Gemeinde	Fläche km 2	Bevölkerung	Ein- wohner je km2	Post- leitz- zahl 1)
16	Thüringen				
	Kreisfreie Städte				
16 0 51 000	Erfurt, Stadt.....	269,14	201 267	748	99084 *
16 0 52 000	Gera, Stadt.....	151,93	114 718	755	07545 *
16 0 53 000	Jena, Stadt.....	114,22	99 779	874	07743 *
16 0 54 000	Suhl, Stadt.....	102,70	49 206	479	98527 *
16 0 55 000	Weimar, Stadt.....	84,27	62 452	741	99423 *
16 0 56 000	Eisenach, Stadt.....	103,84	44 499	429	99817
	zusammen ...	826,10	571 921	692	X
	Landkreise				
16 0 61	Eichsfeld				
	Sitz: Heilbad Heiligenstadt, Stadt				
16 0 61 001	Arenshausen.....	5,79	1 053	182	37318
16 0 61 002	Asbach-Sickenberg.....	9,78	113	12	37318
16 0 61 003	Berlingerode.....	11,97	1 300	109	37339
16 0 61 004	Bernterode (bei Heilbad Heiligenstadt)...	8,67	279	32	37308
16 0 61 005	Bernterode (bei Worbis).....	10,22	1 485	145	37355
16 0 61 006	Beuren.....	17,04	1 293	76	37327
16 0 61 007	Birkenfelde.....	8,34	600	72	37318
16 0 61 009	Bischofferode.....	12,21	2 263	185	37345
16 0 61 011	Bockelnhagen.....	18,64	591	32	37345
16 0 61 012	Bodenrode-Westhausen.....	14,53	1 164	80	37308
16 0 61 014	Bornhagen.....	6,59	376	57	37318
16 0 61 015	Brehme.....	5,28	1 203	228	37339
16 0 61 016	Breitenbach.....	8,69	1 011	116	37327
16 0 61 017	Breitenworbis.....	13,87	2 346	169	37339
16 0 61 018	Büttstedt.....	7,52	1 052	140	37359
16 0 61 019	Buhla.....	8,81	663	75	37339
16 0 61 021	Burgwalde.....	4,96	268	54	37318
16 0 61 022	Deuna.....	10,10	1 120	111	37355
16 0 61 023	Dieterode.....	2,79	107	38	37318
16 0 61 024	Dietzenrode/Vatterode.....	5,77	146	25	37318
16 0 61 025	Dingelstädt, Stadt.....	20,40	5 082	249	37351
16 0 61 026	Ecklingerode.....	8,10	877	108	37339
16 0 61 027	Effelder.....	10,92	1 461	134	37359
16 0 61 028	Eichstruth.....	1,34	87	65	37318
16 0 61 031	Ferna.....	4,44	624	141	37339
16 0 61 032	Freienhagen.....	4,10	338	82	37318
16 0 61 033	Fretterode.....	5,87	227	39	37318
16 0 61 034	Geisleden.....	16,58	1 189	72	37308
16 0 61 035	Geismar.....	19,32	1 322	68	37308
16 0 61 036	Gerbershausen.....	7,53	720	96	37318
16 0 61 037	Gernrode.....	7,34	1 697	231	37339
16 0 61 038	Gerterode.....	6,32	446	71	37355
16 0 61 039	Glasehausen.....	2,61	171	66	37308
16 0 61 041	Großbartloff.....	13,71	1 022	75	37359
16 0 61 042	Großbodungen.....	15,53	1 547	100	37345
16 0 61 043	Hausen.....	4,28	479	112	37327
16 0 61 044	Haynrode.....	15,03	770	51	37339
16 0 61 045	Heilbad Heiligenstadt, Stadt.....	61,57	17 126	278	37308
16 0 61 046	Helmsdorf.....	5,23	595	114	37351

3 Gemeinden in systematischer Ordnung mit Schlüsselnummer, Fläche, Bevölkerung,  
Bevölkerungsdichte und Postleitzahl am 31.12.1999

Schlüssel- nummer	Land, Reg.-Bezirk, Kreis, Gemeinde	Fläche km 2	Bevölkerung	Ein- wohner je km2	Post- leit- zahl 1)
16 0 61 047	Heuthen.....	10,08	802	80	37308
16 0 61 048	Hohengandern.....	6,83	587	86	37318
16 0 61 049	Hohes Kreuz.....	17,96	1 688	94	37308
16 0 61 051	Holungen.....	6,79	990	146	37345
16 0 61 052	Hundeshagen.....	13,38	1 301	97	37339
16 0 61 053	Jützenbach.....	8,67	572	66	37345
16 0 61 054	Kallmerode.....	5,59	603	108	37327
16 0 61 055	Kefferhausen.....	10,39	820	79	37351
16 0 61 056	Kella.....	5,04	584	116	37308
16 0 61 057	Kirchgandern.....	4,37	596	136	37318
16 0 61 058	Kirchworbis.....	5,43	1 539	283	37339
16 0 61 059	Kleinbartloff.....	12,59	496	39	37355
16 0 61 061	Kreuzebra.....	13,00	789	61	37351
16 0 61 062	Krombach.....	4,19	225	54	37308
16 0 61 063	Küllstedt.....	13,11	1 641	125	37359
16 0 61 064	Leinefelde, Stadt.....	18,58	14 216	765	37327
16 0 61 065	Lenterode.....	4,24	296	70	37318
16 0 61 066	Lindewerra.....	4,40	253	58	37318
16 0 61 067	Lutter.....	9,85	766	78	37318
16 0 61 068	Mackenrode.....	3,80	521	137	37318
16 0 61 069	Marth.....	4,85	386	80	37318
16 0 61 073	Neustadt.....	3,59	768	214	37345
16 0 61 074	Niederorschel.....	19,54	3 575	183	37355
16 0 61 075	Pfaffschwende.....	4,03	467	116	37308
16 0 61 076	Reinholterode.....	8,73	814	93	37308
16 0 61 077	Röhrig.....	2,81	244	87	37318
16 0 61 078	Rohrberg.....	3,54	252	71	37318
16 0 61 082	Rustenfelde.....	6,13	502	82	37318
16 0 61 083	Schachtebich.....	3,79	256	68	37318
16 0 61 084	Schönhagen.....	2,55	138	54	37318
16 0 61 085	Schwobfeld.....	2,50	119	48	37318
16 0 61 086	Sickerode.....	2,00	183	92	37308
16 0 61 087	Silberhausen.....	10,31	758	74	37351
16 0 61 088	Silkerode.....	10,96	420	38	37345
16 0 61 089	Steinbach.....	8,48	598	71	37308
16 0 61 091	Steinheuterode.....	2,53	301	119	37318
16 0 61 092	Steinrode.....	10,31	595	58	37345
16 0 61 093	Stöckey.....	7,77	476	61	37345
16 0 61 094	Tastungen.....	3,60	290	81	37339
16 0 61 096	Thalwenden.....	3,35	377	113	37318
16 0 61 097	Uder.....	13,90	2 575	185	37318
16 0 61 098	Volkerode.....	6,88	282	41	37308
16 0 61 099	Vollenborn.....	2,41	285	118	37355
16 0 61 101	Wachstedt.....	17,46	612	35	37359
16 0 61 102	Wahlhausen.....	7,14	246	34	37318
16 0 61 103	Wehnde.....	9,71	389	40	37339
16 0 61 104	Weißborn-Lüderode.....	26,20	1 544	59	37345
16 0 61 105	Wiesenfeld.....	7,61	263	35	37308
16 0 61 107	Wingerode.....	9,77	1 260	129	37327
16 0 61 108	Wintzingerode.....	15,48	618	40	37339
16 0 61 109	Worbis, Stadt.....	36,77	5 505	150	37339
16 0 61 111	Wüstheuterode.....	4,93	613	124	37318
16 0 61 112	Zwinge.....	5,17	462	89	37345
16 0 61 113	Schimberg.....	29,32	2 526	86	37308
16 0 61 114	Teistungen.....	25,64	2 521	98	37339
	zusammen ...	939,84	114 718	122	X

3 Gemeinden in systematischer Ordnung mit Schlüsselnummer, Fläche, Bevölkerung,  
Bevölkerungsdichte und Postleitzahl am 31.12.1999

Schlüssel- nummer	Land, Reg.-Bezirk, Kreis, Gemeinde	Fläche km 2	Bevölkerung	Ein- wohner je km2	Post- leitzahl 1)
16 0 62	Nordhausen Sitz: Nordhausen, Stadt				
16 0 62 001	Auleben.....	19,45	1 131	58	99765
16 0 62 002	Bleicherode, Stadt.....	20,44	6 977	341	99752
16 0 62 004	Buchholz.....	2,62	223	85	99762
16 0 62 005	Ellrich, Stadt.....	69,42	6 589	95	99755
16 0 62 006	Etzelsrode.....	3,50	104	30	99735
16 0 62 007	Friedrichsthal.....	12,42	283	23	99735
16 0 62 008	Görsbach.....	9,05	1 175	130	99765
16 0 62 009	Großlohra.....	18,29	1 144	63	99759
16 0 62 014	Hainrode/Hainleite.....	8,76	417	48	99735
16 0 62 015	Hamma.....	5,76	331	57	99765
16 0 62 016	Harzungen.....	3,86	259	67	99762
16 0 62 017	Heringen/Helme, Stadt.....	20,96	2 524	120	99765
16 0 62 018	Herrmannsacker.....	19,13	398	21	99762
16 0 62 022	Ilfeld.....	62,33	3 118	50	99768
16 0 62 024	Kehmstedt.....	11,40	549	48	99752
16 0 62 025	Kleinbodungen.....	5,22	450	86	99752
16 0 62 026	Kleinfurra.....	18,51	1 321	71	99735
16 0 62 029	Kraja.....	4,37	371	85	99752
16 0 62 033	Lipprechterode.....	9,73	658	68	99752
16 0 62 036	Neustadt/Harz.....	11,46	1 308	114	99762
16 0 62 037	Niedergebra.....	9,99	858	86	99759
16 0 62 038	Niedersachswerfen.....	11,79	3 476	295	99762
16 0 62 039	Nohra.....	16,09	1 009	63	99735
16 0 62 041	Nordhausen, Stadt.....	89,31	46 057	516	99734
16 0 62 042	Obergebra.....	7,84	946	121	99759
16 0 62 044	Petersdorf.....	4,03	371	92	99735
16 0 62 046	Rehungen.....	8,66	586	68	99759
16 0 62 047	Rodishain.....	2,32	321	138	99762
16 0 62 049	Sollstedt.....	17,56	3 339	190	99759
16 0 62 052	Stempeda.....	9,60	312	33	99762
16 0 62 054	Urbach.....	25,26	1 091	43	99765
16 0 62 055	Uthleben.....	14,63	1 223	84	99765
16 0 62 057	Windehausen.....	5,93	567	96	99765
16 0 62 058	Wipperfurth.....	18,11	1 736	96	99752
16 0 62 059	Wolkramshausen.....	10,84	1 234	114	99735
16 0 62 062	Hohenstein.....	60,81	3 086	51	99735
16 0 62 063	Werther.....	61,43	3 813	62	99735
	zusammen ...	710,88	99 355	140	X
16 0 63	Wartburgkreis Sitz: Bad Salzungen, Stadt Eisenach, Stad				
16 0 63 001	Andenhausen.....	1,54	261	169	36452
16 0 63 002	Bad Liebenstein, Stadt.....	17,35	4 064	234	36448
16 0 63 003	Bad Salzungen, Stadt.....	39,06	17 299	443	36433
16 0 63 004	Barchfeld.....	11,34	3 592	317	36456
16 0 63 006	Berka v. d. Hainich.....	14,91	869	58	99826
16 0 63 007	Berka/Werra, Stadt.....	56,93	4 934	87	99837
16 0 63 008	Bischofroda.....	10,03	659	66	99826
16 0 63 009	Brunnhartshausen.....	10,59	446	42	36452
16 0 63 011	Buttlar.....	21,27	1 461	69	36419
16 0 63 013	Creuzburg, Stadt.....	35,33	2 631	74	99831
16 0 63 014	Dankmarshausen.....	11,19	1 198	107	99837
16 0 63 015	Dernbach.....	23,43	3 422	146	36466
16 0 63 016	Diedorf/Rhön.....	4,75	429	90	36452
16 0 63 017	Dippach.....	6,07	1 246	205	99837
16 0 63 018	Dorndorf.....	12,12	3 062	253	36460
16 0 63 019	Ebenshausen.....	2,60	319	123	99826
16 0 63 023	Empfertshausen.....	4,87	674	138	36452

3 Gemeinden in systematischer Ordnung mit Schlüsselnummer, Fläche, Bevölkerung, Bevölkerungsdichte und Postleitzahl am 31.12.1999

Schlüssel- nummer	Land, Reg.-Bezirk, Kreis, Gemeinde	Fläche km 2	Bevölkerung	Ein- wohner je km2	Post- leit- zahl 1)
16 0 63 024	Ettenhausen a.d. Suhl.....	5,37	536	100	99819
16 0 63 026	Fischbach/Rhön.....	7,02	645	92	36452
16 0 63 028	Frankenroda.....	7,02	388	55	99826
16 0 63 029	Frauensee.....	19,26	1 039	54	36460
16 0 63 032	Geisa, Stadt.....	41,36	3 701	89	36419
16 0 63 033	Gerstengrund.....	4,58	68	15	36419
16 0 63 034	Gerstungen.....	41,25	3 910	95	99834
16 0 63 036	Großensee.....	3,27	384	117	99837
16 0 63 037	Hallungen.....	3,93	250	64	99826
16 0 63 039	Ifta.....	17,59	1 292	73	99831
16 0 63 041	Immelborn.....	12,65	1 879	149	36433
16 0 63 043	Kaltenlengsfeld.....	9,73	506	52	36452
16 0 63 044	Kaltennordheim, Stadt.....	15,61	2 040	131	36452
16 0 63 045	Klings.....	6,51	550	84	36452
16 0 63 046	Krauthausen.....	18,48	1 703	92	99819
16 0 63 048	Lauchröden.....	9,90	1 073	108	99819
16 0 63 049	Lauterbach.....	6,62	650	98	99826
16 0 63 051	Leimbach.....	8,63	1 895	220	36433
16 0 63 052	Marksuhl.....	64,98	3 402	52	99819
16 0 63 053	Martinroda.....	6,30	312	50	36404
16 0 63 054	Merkers-Kieselbach.....	19,38	3 458	178	36460
16 0 63 055	Mihla.....	31,58	2 522	80	99826
16 0 63 058	Nazza.....	12,71	732	58	99826
16 0 63 059	Neidhartshausen.....	7,59	338	45	36452
16 0 63 061	Oberellen.....	16,81	870	52	99819
16 0 63 062	Oechsen.....	12,49	714	57	36404
16 0 63 065	Rockenstuhl.....	30,39	1 339	44	36419
16 0 63 066	Ruhla, Stadt.....	38,51	7 095	184	99842
16 0 63 068	Schleid.....	27,67	1 189	43	36419
16 0 63 069	Schweina.....	16,40	3 249	198	36448
16 0 63 071	Seebach.....	3,62	2 954	816	99846
16 0 63 072	Stadtlengsfeld, Stadt.....	27,61	2 865	104	36457
16 0 63 073	Steinbach.....	15,06	1 446	96	36448
16 0 63 075	Tiefenort.....	34,71	4 342	125	36469
16 0 63 076	Treffurt, Stadt.....	54,76	6 437	118	99830
16 0 63 078	Unterbreizbach.....	30,00	4 284	143	36414
16 0 63 079	Unterellen.....	7,50	567	76	99819
16 0 63 081	Urnshausen.....	15,91	834	52	36457
16 0 63 082	Vacha, Stadt.....	19,32	4 029	209	36404
16 0 63 083	Völkershäusen.....	14,19	1 210	85	36404
16 0 63 084	Weilar.....	14,29	959	67	36457
16 0 63 086	Wiesenthal.....	13,56	836	62	36466
16 0 63 087	Wölferbütt.....	4,60	464	101	36404
16 0 63 089	Wolfsburg-Unkeroda.....	9,04	761	84	99819
16 0 63 092	Wutha-Farnroda.....	36,55	7 956	218	99848
16 0 63 093	Zella/Rhön.....	1,71	528	309	36452
16 0 63 094	Moorgrund.....	53,39	3 819	72	36433
16 0 63 095	Hörselberg.....	63,24	3 545	56	99819
16 0 63 096	Behringen.....	78,71	3 581	45	99947
	zusammen ...	1 304,74	145 712	112	X
16 0 64	Unstrut-Hainich-Kreis				
	Sitz: Mühlhausen / Thüringen, Stadt				
16 0 64 001	Altengottern.....	18,17	1 200	66	99991
16 0 64 003	Bad Langensalza, Stadt.....	123,11	20 123	163	99947
16 0 64 004	Bad Tennstedt, Stadt.....	27,27	2 840	104	99955
16 0 64 005	Ballhausen.....	14,72	965	66	99955
16 0 64 007	Blankenburg.....	7,13	185	26	99955
16 0 64 008	Bothenheilingen.....	9,46	530	56	99947
16 0 64 009	Bruchstedt.....	6,79	335	49	99955
16 0 64 014	Dünwald.....	28,85	2 565	89	99974
16 0 64 017	Flarchheim.....	11,87	549	46	99986

3 Gemeinden in systematischer Ordnung mit Schlüsselnummer, Fläche, Bevölkerung, Bevölkerungsdichte und Postleitzahl am 31.12.1999

Schlüssel- nummer	Land, Reg.-Bezirk, Kreis, Gemeinde	Fläche km 2	Bevölkerung	Ein- wohner je km2	Post- leitzahl 1)
16 0 64 018	Großengottern.....	19,26	2 358	122	99991
16 0 64 019	Großvargula.....	15,19	824	54	99958
16 0 64 021	Haussömmern.....	6,42	281	44	99955
16 0 64 022	Herbsleben.....	25,02	3 231	129	99955
16 0 64 023	Heroldshausen.....	3,20	201	63	99991
16 0 64 024	Heyerode.....	5,68	2 699	475	99988
16 0 64 025	Hildebrandshausen.....	6,08	439	72	99976
16 0 64 027	Hornsömmern.....	4,28	173	40	99955
16 0 64 029	Issersheilingen.....	4,14	147	36	99947
16 0 64 032	Kammerforst.....	16,92	957	57	99986
16 0 64 033	Kirchheilingen.....	16,51	910	55	99947
16 0 64 035	Kleinweilsbach.....	3,44	140	41	99947
16 0 64 036	Klettstedt.....	5,69	274	48	99955
16 0 64 037	Körner.....	30,64	2 021	66	99998
16 0 64 038	Kutzleben.....	18,34	800	44	99955
16 0 64 039	Langula.....	15,16	1 198	79	99986
16 0 64 042	Lengenfeld unterm Stein.....	13,34	1 406	105	99976
16 0 64 043	Marolterode.....	6,31	394	62	99994
16 0 64 045	Mittelsömmern.....	10,08	241	24	99955
16 0 64 046	Mühlhausen/Thüringen, Stadt.....	86,34	39 186	454	99974
16 0 64 047	Mülverstedt.....	23,17	719	31	99947
16 0 64 048	Neunheilingen.....	14,56	541	37	99947
16 0 64 049	Niederdorla.....	14,63	1 492	102	99986
16 0 64 051	Oberdorla.....	19,71	2 420	123	99986
16 0 64 052	Obermehler.....	21,65	1 127	52	99996
16 0 64 053	Oppershausen.....	8,58	357	42	99986
16 0 64 055	Rodeberg.....	26,55	2 355	89	99976
16 0 64 057	Schlotheim, Stadt.....	22,31	4 481	201	99994
16 0 64 058	Schönstedt.....	22,61	1 488	66	99947
16 0 64 061	Sundhausen.....	8,06	425	53	99947
16 0 64 062	Tottleben.....	5,04	174	35	99947
16 0 64 064	Urleben.....	8,13	480	59	99955
16 0 64 065	Weberstedt.....	18,32	639	35	99947
16 0 64 066	Weinbergen.....	43,77	3 494	80	99991
16 0 64 069	Katharinenberg.....	34,78	3 182	91	99988
16 0 64 071	Unstruttal.....	44,42	3 610	81	99974
16 0 64 072	Menteroda.....	27,31	2 758	101	99996
16 0 64 073	Anrode.....	52,43	3 729	71	99976
	zusammen ...	975,44	120 643	124	X
16 0 65	Kyffhäuserkreis Sitz: Sondershausen, Stadt				
16 0 65 001	Abtsbessingen.....	14,09	568	40	99713
16 0 65 002	Artern/Unstrut, Stadt.....	24,05	6 943	289	06556
16 0 65 003	Bad Frankenhausen/Kyffhäuser, Stadt.....	56,55	9 472	167	06567
16 0 65 004	Badra.....	13,99	623	45	99706
16 0 65 005	Bellstedt.....	4,77	217	45	99713
16 0 65 006	Bendeleben.....	22,42	792	35	99706
16 0 65 008	Borxleben.....	5,33	395	74	06556
16 0 65 011	Bretleben.....	8,62	685	79	06556
16 0 65 012	Clingen, Stadt.....	10,75	1 221	114	99718
16 0 65 013	Donndorf.....	11,51	897	78	06571
16 0 65 014	Ebeleben, Stadt.....	40,74	3 293	81	99713
16 0 65 015	Esperstedt.....	9,30	669	72	06567
16 0 65 016	Etzleben.....	6,14	315	51	06577
16 0 65 018	Freienbessingen.....	8,75	896	102	99713
16 0 65 019	Gehofen.....	13,49	856	63	06571
16 0 65 021	Göllingen.....	10,74	893	83	06567
16 0 65 022	Gorsleben.....	10,78	709	66	06577
16 0 65 023	Greußen, Stadt.....	19,15	4 164	217	99718
16 0 65 027	Günserode.....	8,52	208	24	06567
16 0 65 029	Hachelbich.....	23,68	641	27	99706

3 Gemeinden in systematischer Ordnung mit Schlüsselnummer, Fläche, Bevölkerung, Bevölkerungsdichte und Postleitzahl am 31.12.1999

Schlüssel- nummer	Land, Reg.-Bezirk, Kreis, Gemeinde	Fläche km 2	Bevölkerung	Ein- wohner je km2	Post- leitz- zahl 1)
16 0 65 031	Hauteroda.....	12,65	644	51	06577
16 0 65 032	Helbedündorf.....	96,29	3 007	31	99713
16 0 65 033	Heldrungen, Stadt.....	23,29	2 523	108	06577
16 0 65 034	Hemleben.....	7,34	275	37	06577
16 0 65 035	Heygendorf.....	9,35	756	81	06556
16 0 65 038	Holzsußra.....	9,93	349	35	99713
16 0 65 039	Ichstedt.....	9,67	772	80	06556
16 0 65 042	Kalbsrieth.....	11,94	847	71	06556
16 0 65 046	Mönchpiffel-Nikolausrieth.....	9,15	424	46	06556
16 0 65 047	Nausitz.....	3,48	208	60	06571
16 0 65 048	Niederbösa.....	4,56	158	35	99718
16 0 65 051	Oberbösa.....	11,99	428	36	99718
16 0 65 052	Oberheldrungen.....	12,41	1 080	87	06577
16 0 65 054	Oldisleben.....	32,47	2 682	83	06578
16 0 65 056	Reinsdorf.....	11,12	967	87	06556
16 0 65 057	Ringleben.....	15,04	1 149	76	06556
16 0 65 058	Rockstedt.....	4,93	277	56	99713
16 0 65 061	Roßleben, Stadt.....	33,42	6 794	203	06571
16 0 65 062	Rottleben.....	9,15	751	82	06567
16 0 65 066	Seega.....	9,01	496	55	06567
16 0 65 067	Sondershausen, Stadt.....	114,36	23 323	204	99706
16 0 65 068	Steinthaleben.....	30,88	541	18	06567
16 0 65 072	Thüringenhausen.....	3,79	113	30	99713
16 0 65 074	Topfstedt.....	10,79	687	64	99718
16 0 65 075	Trebra.....	8,01	354	44	99718
16 0 65 076	Voigtstedt.....	11,44	1 104	97	06556
16 0 65 077	Wasserthaleben.....	8,50	602	71	99718
16 0 65 079	Westgreußen.....	8,45	463	55	99718
16 0 65 081	Wiehe, Stadt.....	24,35	2 398	98	06571
16 0 65 082	Wolferschwenda.....	4,25	160	38	99713
16 0 65 083	Schernberg.....	86,46	3 459	40	99713
16 0 65 084	Großenehrich, Stadt.....	63,26	3 042	48	99718
	zusammen ...	1 035,10	95 290	92	X
16 0 66	Schmalkalden-Meiningen Sitz: Meiningen, Stadt				
16 0 66 001	Altersbach.....	3,15	603	191	98587
16 0 66 002	Aschenhausen.....	3,61	191	53	98634
16 0 66 003	Bauerbach.....	6,04	304	50	98617
16 0 66 004	Behrungen.....	13,82	693	50	98631
16 0 66 005	Belrieth.....	9,93	434	44	98617
16 0 66 006	Benshausen.....	24,87	2 714	109	98554
16 0 66 007	Berkach.....	7,55	420	56	98631
16 0 66 008	Bermbach.....	6,26	629	100	98587
16 0 66 011	Bibra.....	9,70	610	63	98631
16 0 66 012	Birx.....	2,76	195	71	98634
16 0 66 013	Breitungen/Werra.....	44,89	5 557	124	98597
16 0 66 014	Brotterode, Kurort, Stadt.....	23,81	3 250	136	98599
16 0 66 015	Christes.....	15,46	718	46	98547
16 0 66 016	Dillstädt.....	13,96	930	67	98530
16 0 66 017	Einhausen.....	5,33	554	104	98617
16 0 66 018	Eilinghausen.....	6,77	315	47	98617
16 0 66 019	Erbenhausen.....	20,68	690	33	98634
16 0 66 021	Exdorf.....	16,77	605	36	98631
16 0 66 022	Fambach.....	12,66	2 088	165	98597
16 0 66 023	Floh-Seilgenthal.....	45,41	5 489	121	98593
16 0 66 024	Frankenheim/Rhön.....	9,11	1 291	142	98634
16 0 66 025	Friedelshausen.....	6,91	366	53	98634
16 0 66 028	Henneberg.....	13,20	696	53	98617
16 0 66 031	Herpf.....	18,08	978	54	98617
16 0 66 032	Heßles.....	5,71	391	68	98597
16 0 66 033	Hümpfershausen.....	13,26	471	36	98634



3 Gemeinden in systematischer Ordnung mit Schlüsselnummer, Fläche, Bevölkerung,  
Bevölkerungsdichte und Postleitzahl am 31.12.1999

Schlüssel- nummer	Land, Reg.-Bezirk, Kreis, Gemeinde	Fläche km 2	Bevölkerung	Ein- wohner je km2	Post- leitz- zahl 1)
16 0 66 034	Jüchsen.....	27,53	1 658	60	98631
16 0 66 035	Kaltensundheim.....	11,78	961	82	98634
16 0 66 036	Kaltenwestheim.....	19,36	1 093	56	98634
16 0 66 037	Kleinschmalkalden, Kurort.....	23,33	1 638	70	98593
16 0 66 038	Kühndorf.....	25,82	1 192	46	98547
16 0 66 039	Leutersdorf.....	8,39	314	37	98617
16 0 66 041	Mehmels.....	6,46	418	65	98634
16 0 66 042	Meiningen, Stadt.....	41,38	22 229	537	98617
16 0 66 043	Melpers.....	2,85	125	44	98634
16 0 66 044	Metzels.....	16,17	641	40	98639
16 0 66 045	Neubrunn.....	9,23	627	68	98617
16 0 66 046	Nordheim.....	7,91	279	35	98631
16 0 66 047	Oberhof, Stadt.....	23,49	1 845	79	98559
16 0 66 048	Oberkatzen.....	9,12	328	36	98634
16 0 66 049	Obermaßfeld-Grimmenthal.....	5,59	1 363	244	98617
16 0 66 051	Oberschöna, Kurort.....	16,11	979	61	98587
16 0 66 052	Oberweid.....	10,19	602	59	98634
16 0 66 053	Oepfershausen.....	12,26	557	45	98634
16 0 66 054	Queienfeld.....	9,67	574	59	98631
16 0 66 055	Rentwertshausen.....	3,48	322	93	98631
16 0 66 056	Rippershausen.....	11,49	999	87	98639
16 0 66 057	Ritschenhausen.....	7,45	414	56	98617
16 0 66 058	Rohr.....	13,96	1 084	78	98530
16 0 66 059	Rosa.....	9,42	835	89	98590
16 0 66 061	Roßdorf.....	17,28	747	43	98590
16 0 66 062	Rotterode.....	6,74	882	131	98587
16 0 66 063	Schmalkalden, Kurort, Stadt.....	72,06	18 720	260	98574
16 0 66 064	Schwallungen.....	39,79	2 878	72	98590
16 0 66 065	Schwarza.....	13,48	1 473	109	98547
16 0 66 066	Schwickershausen.....	6,23	350	56	98631
16 0 66 067	Springstille.....	7,08	670	95	98587
16 0 66 069	Steinbach-Hallenberg, Kurort, Stadt.....	22,64	6 168	272	98587
16 0 66 071	Stepfershausen.....	15,76	697	44	98617
16 0 66 073	Sülzfeld.....	17,39	888	51	98617
16 0 66 074	Trusetal.....	25,88	4 481	173	98596
16 0 66 075	Unterkatz.....	9,83	457	46	98634
16 0 66 076	Untermaßfeld.....	10,79	1 294	120	98617
16 0 66 077	Unterschöna.....	5,91	640	108	98587
16 0 66 078	Unterweid.....	7,13	550	77	98634
16 0 66 079	Utendorf.....	8,09	469	58	98617
16 0 66 081	Vachdorf.....	15,90	906	57	98617
16 0 66 082	Viernau.....	15,85	2 257	142	98547
16 0 66 083	Wahns.....	8,01	492	61	98634
16 0 66 084	Wallbach.....	5,07	402	79	98639
16 0 66 085	Walldorf.....	12,16	2 381	196	98639
16 0 66 086	Wasungen, Stadt.....	29,50	3 941	134	98634
16 0 66 087	Wernshausen.....	26,29	3 330	127	98590
16 0 66 088	Wölfershausen.....	4,35	418	96	98617
16 0 66 091	Wolfmannshausen.....	8,04	460	57	98631
16 0 66 092	Zella-Mehlis, Stadt.....	28,09	13 206	470	98544
16 0 66 093	Rhönblick.....	78,67	3 130	40	98617
	zusammen ...	1 210,15	144 546	119	X
16 0 67	Gotha Sitz: Gotha, Stadt				
16 0 67 001	Apfelstädt.....	12,20	1 474	121	99192
16 0 67 002	Aspach.....	5,88	504	86	99880
16 0 67 003	Ballstädt.....	11,86	759	64	99869
16 0 67 004	Bienstädt.....	8,17	807	99	99100
16 0 67 005	Brüheim.....	7,46	545	73	99869
16 0 67 006	Bufleben.....	13,17	1 125	85	99869
16 0 67 008	Crawinkel.....	25,27	1 684	67	99330

3 Gemeinden in systematischer Ordnung mit Schlüsselnummer, Fläche, Bevölkerung, Bevölkerungsdichte und Postleitzahl am 31.12.1999

Schlüssel- nummer	Land, Reg.-Bezirk, Kreis, Gemeinde	Fläche km 2	Bevölkerung	Ein- wohner je km2	Post- leit- zahl 1)
16 0 67 009	Dachwig.....	12,66	1 627	129	99100
16 0 67 011	Döllstädt.....	13,38	1 311	98	99100
16 0 67 012	Ebenheim.....	6,45	285	44	99869
16 0 67 013	Emleben.....	10,98	814	74	99869
16 0 67 015	Ernstroda.....	10,87	964	89	99894
16 0 67 016	Eschenbergen.....	12,66	788	62	99869
16 0 67 017	Finsterbergen.....	7,57	1 521	201	99898
16 0 67 019	Friedrichroda, Stadt.....	18,46	5 540	300	99894
16 0 67 021	Friedrichswerth.....	4,91	587	120	99869
16 0 67 022	Friemar.....	9,37	1 214	130	99869
16 0 67 023	Fröttstädt.....	3,99	427	107	99880
16 0 67 024	Gamstädt.....	11,30	740	65	99192
16 0 67 025	Georgenthal/Thür. Wald.....	28,81	3 479	121	99887
16 0 67 026	Gierstädt.....	10,61	908	86	99100
16 0 67 027	Goldbach.....	12,15	1 936	159	99869
16 0 67 029	Gotha, Stadt.....	69,53	48 814	702	99867
16 0 67 031	Grabsleben.....	13,83	1 036	75	99869
16 0 67 032	Gräfenhain.....	19,39	1 518	78	99887
16 0 67 033	Großfahner.....	11,42	904	79	99100
16 0 67 035	Haina.....	6,73	545	81	99869
16 0 67 036	Herrenhof.....	4,40	848	193	99887
16 0 67 037	Hochheim.....	7,68	562	73	99869
16 0 67 038	Hörsegau.....	11,53	1 358	118	99880
16 0 67 039	Hohenkirchen.....	6,80	821	121	99887
16 0 67 041	Ingersleben.....	9,35	1 149	123	99192
16 0 67 042	Laucha.....	6,65	547	82	99880
16 0 67 044	Luisenthal.....	30,59	1 555	51	99885
16 0 67 045	Mechterstädt.....	12,42	1 187	96	99880
16 0 67 046	Metebach.....	5,63	159	28	99880
16 0 67 047	Molschleben.....	15,24	1 127	74	99869
16 0 67 048	Mühlberg.....	22,48	1 330	59	99869
16 0 67 051	Neudietendorf.....	6,66	3 132	470	99192
16 0 67 052	Nottleben.....	8,50	465	55	99192
16 0 67 053	Ohrdruf, Stadt.....	39,76	6 134	154	99885
16 0 67 054	Petriroda.....	3,15	371	118	99887
16 0 67 055	Pferdingsleben.....	6,61	442	67	99869
16 0 67 056	Remstädt.....	6,48	893	138	99869
16 0 67 059	Schwabhausen.....	9,37	734	78	99869
16 0 67 062	Seeborgen.....	8,88	1 327	149	99869
16 0 67 063	Sonneborn.....	16,48	1 343	81	99869
16 0 67 064	Tabarz/Thür. Wald.....	21,15	4 303	203	99891
16 0 67 065	Tambach-Dietharz/Thür. Wald, Stadt.....	41,54	4 579	110	99897
16 0 67 066	Teutleben.....	7,82	415	53	99880
16 0 67 067	Tonna.....	30,45	2 959	97	99958
16 0 67 068	Tröchtelborn.....	5,67	355	63	99869
16 0 67 069	Trügleben.....	6,07	331	55	99880
16 0 67 071	Tüttleben.....	7,26	751	103	99869
16 0 67 072	Waltershausen, Stadt.....	30,79	11 845	385	99880
16 0 67 073	Wandersleben.....	12,63	1 769	140	99869
16 0 67 074	Wangenheim.....	9,99	714	71	99869
16 0 67 075	Warza.....	6,49	777	120	99869
16 0 67 077	Weingarten.....	4,02	176	44	99869
16 0 67 078	Westhausen.....	4,68	518	111	99869
16 0 67 081	Wölfis.....	29,36	1 792	61	99885
16 0 67 082	Zimmernsupra.....	7,41	399	54	99100
16 0 67 083	Leinatal.....	35,95	4 013	112	99880
16 0 67 084	Emsetal.....	29,87	3 276	110	99891
16 0 67 085	Günthersleben-Wechmar.....	26,80	3 179	119	99869
	zusammen ...	935,69	149 491	160	X

3 Gemeinden in systematischer Ordnung mit Schlüsselnummer, Fläche, Bevölkerung,  
Bevölkerungsdichte und Postleitzahl am 31.12.1999

Schlüssel- nummer	Land, Reg.-Bezirk, Kreis, Gemeinde	Fläche km 2	Bevölkerung	Ein- wohner je km2	Post- leitzahl 1)
16 0 68	Sömmerda Sitz: Sömmerda, Stadt				
16 0 68 001	Alperstedt.....	8,88	712	80	99195
16 0 68 002	Andisleben.....	6,82	645	95	99189
16 0 68 003	Beichlingen.....	19,07	613	32	99625
16 0 68 004	Bilzingsleben.....	16,79	847	50	06578
16 0 68 005	Büchel.....	6,52	283	43	99638
16 0 68 006	Buttstädt, Stadt.....	18,31	2 998	164	99628
16 0 68 007	Eckstedt.....	6,49	646	100	99195
16 0 68 008	Ellersleben.....	6,47	332	51	99628
16 0 68 009	Elxleben.....	12,13	2 429	200	99189
16 0 68 011	Eßleben-Teutleben.....	7,65	378	49	99628
16 0 68 012	Frömmstedt.....	12,00	599	50	99638
16 0 68 013	Gangloffsömmern.....	14,58	1 215	83	99634
16 0 68 014	Gebesee, Stadt.....	24,03	2 414	100	99189
16 0 68 015	Griefstedt.....	5,06	329	65	99638
16 0 68 016	Großbrembach.....	16,25	888	55	99610
16 0 68 017	Großmölsen.....	4,99	278	56	99198
16 0 68 018	Großmonra.....	38,92	1 062	27	99625
16 0 68 019	Großneuhäusen.....	11,87	842	71	99625
16 0 68 021	Großrudestedt.....	23,87	2 217	93	99195
16 0 68 022	Günstedt.....	12,58	845	67	99631
16 0 68 023	Guthmannshäusen.....	10,04	967	96	99628
16 0 68 024	Hardisleben.....	9,42	668	71	99628
16 0 68 025	Haßleben.....	14,34	1 089	76	99189
16 0 68 026	Henschleben.....	7,00	388	55	99634
16 0 68 027	Herrnschwende.....	8,57	351	41	99631
16 0 68 028	Kannawurf.....	15,42	1 035	67	06578
16 0 68 029	Kindelbrück, Stadt.....	13,29	2 062	155	99638
16 0 68 031	Kleinbrembach.....	8,13	349	43	99610
16 0 68 032	Kleinmölsen.....	4,30	386	90	99198
16 0 68 033	Kleinneuhäusen.....	8,46	434	51	99625
16 0 68 034	Kölleda, Stadt.....	31,31	6 207	198	99625
16 0 68 035	Mannstedt.....	7,36	420	57	99628
16 0 68 036	Markvippach.....	9,18	580	63	99195
16 0 68 037	Nöda.....	6,40	857	134	99195
16 0 68 038	Oibersleben.....	13,15	813	62	99628
16 0 68 039	Ollendorf.....	9,15	507	55	99198
16 0 68 041	Ostramondra.....	18,37	615	33	99636
16 0 68 042	Rastenberg, Stadt.....	35,43	3 092	87	99636
16 0 68 043	Riethgen.....	6,77	304	45	99638
16 0 68 044	Riethnordhausen.....	12,39	1 132	91	99195
16 0 68 045	Ringleben.....	6,51	604	93	99189
16 0 68 046	Rudersdorf.....	7,76	365	47	99628
16 0 68 047	Schillingstedt.....	6,46	293	45	99625
16 0 68 048	Schloßvippach.....	20,92	1 591	76	99195
16 0 68 049	Schwerstedt.....	12,62	710	56	99634
16 0 68 051	Sömmerda, Stadt.....	80,70	22 397	278	99610
16 0 68 052	Spröttau.....	8,02	866	108	99610
16 0 68 053	Straußfurt.....	14,86	2 060	139	99634
16 0 68 055	Udestedt.....	16,30	842	52	99198
16 0 68 056	Vogelsberg.....	12,84	764	60	99610
16 0 68 057	Walschleben.....	16,79	1 930	115	99189
16 0 68 058	Weißensee, Stadt.....	46,55	3 946	85	99631
16 0 68 059	Werningshausen.....	12,78	743	58	99634
16 0 68 061	Witterda.....	12,47	1 154	93	99189
16 0 68 062	Wundersleben.....	6,87	791	115	99610
	zusammen ...	804,21	81 884	102	X

3 Gemeinden in systematischer Ordnung mit Schlüsselnummer, Fläche, Bevölkerung,  
Bevölkerungsdichte und Postleitzahl am 31.12.1999

Schlüssel- nummer	Land, Reg.-Bezirk, Kreis, Gemeinde	Fläche km 2	Bevölkerung	Ein- wohner je km2	Post- leit- zahl 1)
16 0 69	Hildburghausen Sitz: Hildburghausen, Stadt				
16 0 69 001	Ahlstädt.....	2,32	147	63	98553
16 0 69 002	Bad Colberg-Heildburg, Stadt.....	53,38	2 399	45	98663
16 0 69 003	Beinerstadt.....	6,71	423	63	98660
16 0 69 004	Bischofrod.....	5,42	219	40	98553
16 0 69 005	Bockstadt.....	5,80	311	54	98673
16 0 69 006	Brünn/Thür.....	6,10	488	80	98673
16 0 69 008	Dingsleben.....	8,44	282	33	98646
16 0 69 009	Ehrenberg.....	2,08	236	113	98660
16 0 69 011	Eichenberg.....	4,51	193	43	98553
16 0 69 012	Eisfeld, Stadt.....	46,97	5 906	126	98673
16 0 69 014	Gleichamberg.....	46,83	3 116	67	98646
16 0 69 015	Gompertshausen.....	14,78	628	42	98663
16 0 69 016	Grimmelshausen.....	4,21	208	49	98660
16 0 69 017	Grub.....	4,49	217	48	98530
16 0 69 018	Haina.....	19,71	1 173	60	98631
16 0 69 019	Hellingen.....	44,56	1 201	27	98663
16 0 69 021	Henfstädt.....	8,10	435	54	98660
16 0 69 024	Hildburghausen, Stadt.....	72,93	12 433	170	98646
16 0 69 025	Kloster Veßra.....	19,75	369	19	98660
16 0 69 026	Lengfeld.....	6,64	524	79	98660
16 0 69 028	Marlsfeld.....	11,51	486	42	98530
16 0 69 031	Mendhausen.....	9,96	340	34	98631
16 0 69 032	Milz.....	17,62	1 155	66	98631
16 0 69 035	Oberstadt.....	13,41	446	33	98530
16 0 69 037	Reurieth.....	16,23	1 029	63	98646
16 0 69 038	Römhild, Stadt.....	20,34	1 923	95	98631
16 0 69 039	Sachsenbrunn.....	33,85	2 393	71	98678
16 0 69 041	Schlechtsart.....	4,56	165	36	98663
16 0 69 042	Schleusegrund.....	58,87	3 609	61	98667
16 0 69 043	Schleusingen, Stadt.....	36,82	5 949	162	98553
16 0 69 044	Schmeheim.....	4,73	380	80	98530
16 0 69 046	Schweickershausen.....	9,75	143	15	98663
16 0 69 047	St. Bernhard.....	7,36	295	40	98660
16 0 69 048	St. Kilian.....	54,86	3 340	61	98553
16 0 69 049	Straufhain.....	57,41	3 127	54	98646
16 0 69 051	Themar, Stadt.....	20,19	3 289	163	98660
16 0 69 052	Ummerstadt, Stadt.....	15,70	534	34	98663
16 0 69 053	Veilsdorf.....	30,91	3 339	108	98669
16 0 69 055	Westenfeld.....	8,00	429	54	98631
16 0 69 056	Westhausen.....	15,43	605	39	98663
16 0 69 058	Auengrund.....	37,08	3 579	97	98667
16 0 69 059	Nahetal-Waldau.....	32,97	3 479	106	98553
16 0 69 061	Masserberg.....	36,08	3 225	89	98666
	zusammen ...	937,37	74 167	79	X
16 0 70	Ilm-Kreis Sitz: Arnstadt, Stadt				
16 0 70 001	Aikersleben.....	6,98	356	51	99310
16 0 70 002	Altenfeld.....	17,02	1 178	69	98701
16 0 70 003	Angelroda.....	4,94	462	94	99338
16 0 70 004	Arnstadt, Stadt.....	55,29	27 278	493	99310
16 0 70 005	Böhlen.....	6,16	777	126	98701
16 0 70 006	Bösleben-Wüllersleben.....	16,10	703	44	99310
16 0 70 008	Dornheim.....	7,87	568	72	99310
16 0 70 011	Elgersburg.....	9,49	1 225	129	98716
16 0 70 012	Ellenben.....	17,01	876	51	99334
16 0 70 013	Elxleben.....	9,43	582	62	99334
16 0 70 014	Frankenhain.....	12,27	951	78	99330

3 Gemeinden in systematischer Ordnung mit Schlüsselnummer, Fläche, Bevölkerung, Bevölkerungsdichte und Postleitzahl am 31.12.1999

Schlüssel- nummer	Land, Reg.-Bezirk, Kreis, Gemeinde	Fläche km 2	Bevölkerung	Ein- wohner je km2	Post- leitzahl 1)
16 0 70 015	Frauenwald.....	19,11	1 316	69	98711
16 0 70 016	Friedersdorf.....	3,11	236	76	98701
16 0 70 017	Gehlberg.....	20,44	850	42	98559
16 0 70 018	Gehren, Stadt.....	29,99	3 962	132	98708
16 0 70 019	Geraberg.....	15,10	2 671	177	98716
16 0 70 021	Geschwenda.....	5,88	2 414	411	98716
16 0 70 022	Gillersdorf.....	3,84	359	93	98701
16 0 70 023	Gosel.....	13,52	546	40	99338
16 0 70 024	Gräfenroda.....	23,21	3 812	164	99330
16 0 70 025	Großbreitenbach, Stadt.....	19,62	3 181	162	98701
16 0 70 027	Herschdorf.....	9,54	1 051	110	98701
16 0 70 028	Ichtershausen.....	20,34	3 969	195	99334
16 0 70 029	Ilmenau, Stadt.....	62,66	27 524	439	98693
16 0 70 031	Kirchheim.....	21,22	1 205	57	99334
16 0 70 032	Langewiesen, Stadt.....	27,51	3 779	137	98704
16 0 70 033	Liebenstein.....	12,35	476	39	99330
16 0 70 034	Martinroda.....	8,27	932	113	98693
16 0 70 035	Möhrenbach.....	13,86	781	56	98708
16 0 70 037	Neuß.....	4,49	286	64	99338
16 0 70 038	Neustadt am Rennsteig.....	17,03	1 235	73	98701
16 0 70 041	Osthausen-Wülfershausen.....	14,75	600	41	99310
16 0 70 042	Pennewitz.....	5,48	658	120	98708
16 0 70 043	Plaue, Stadt.....	18,19	2 012	111	99338
16 0 70 044	Rockhausen.....	4,00	291	73	99102
16 0 70 046	Schmiedefeld am Rennsteig.....	18,43	2 123	115	98711
16 0 70 048	Stadtilm, Stadt.....	17,27	5 325	308	99326
16 0 70 049	Stützerbach.....	11,37	1 835	161	98714
16 0 70 051	Wachsenburggemeinde.....	31,99	2 662	83	99310
16 0 70 052	Wildenspring.....	4,44	253	57	98701
16 0 70 053	Wipfratal.....	49,80	2 746	55	99310
16 0 70 054	Witzleben.....	22,60	749	33	99310
16 0 70 055	Wolfsberg.....	28,63	3 394	119	98704
16 0 70 056	Ilmtal.....	102,70	4 324	42	99326
	zusammen ...	843,30	122 513	145	X
16 0 71	Weimarer Land				
	Sitz: Apolda, Stadt				
16 0 71 001	Apolda, Stadt.....	46,15	26 301	570	99510
16 0 71 002	Auerstedt.....	8,48	504	59	99518
16 0 71 003	Bad Berka, Stadt.....	51,59	7 802	151	99438
16 0 71 004	Bad Sulza, Stadt.....	10,61	3 207	302	99518
16 0 71 005	Ballstedt.....	3,34	387	116	99439
16 0 71 006	Bechstedtstraß.....	5,73	306	53	99428
16 0 71 007	Berlstedt.....	13,39	1 825	136	99439
16 0 71 008	Blankenhain, Stadt.....	113,53	7 282	64	99444
16 0 71 009	Buchfart.....	7,20	198	28	99438
16 0 71 011	Buttelstedt, Stadt.....	18,82	1 481	79	99439
16 0 71 012	Daasdorf a. Berge.....	2,84	247	87	99428
16 0 71 013	Döbritschen.....	8,33	240	29	99441
16 0 71 015	Eberstedt.....	4,13	222	54	99518
16 0 71 017	Ettersburg.....	2,92	515	176	99439
16 0 71 018	Flurstedt.....	4,11	298	73	99510
16 0 71 019	Frankendorf.....	2,68	171	64	99441
16 0 71 021	Gebstedt.....	9,25	317	34	99510
16 0 71 022	Großheringen.....	6,03	704	117	99518
16 0 71 023	Großobringen.....	7,62	716	94	99439
16 0 71 025	Großschwabhausen.....	8,26	769	93	99441
16 0 71 026	Gutendorf.....	3,68	238	65	99438
16 0 71 027	Hammerstedt.....	3,94	188	48	99441
16 0 71 028	Heichelheim.....	3,53	319	90	99439
16 0 71 031	Hetschburg.....	2,71	223	82	99438
16 0 71 032	Hohenfelden.....	8,43	359	43	99448

3 Gemeinden in systematischer Ordnung mit Schlüsselnummer, Fläche, Bevölkerung,  
Bevölkerungsdichte und Postleitzahl am 31.12.1999

Schlüssel- nummer	Land, Reg.-Bezirk, Kreis, Gemeinde	Fläche km 2	Bevölkerung	Ein- wohner je km2	Post- leitz- zahl 1)
16 0 71 033	Hohlstedt.....	4,13	221	54	99441
16 0 71 034	Hopfgarten.....	9,09	727	80	99428
16 0 71 035	Hottelstedt.....	5,55	214	39	99439
16 0 71 036	Isseroda.....	3,90	487	125	99428
16 0 71 037	Kapellendorf.....	5,36	442	82	99510
16 0 71 038	Kiliansroda.....	3,99	253	63	99441
16 0 71 039	Kleinobringen.....	3,11	268	86	99439
16 0 71 042	Kleinschwabhausen.....	3,85	279	72	99441
16 0 71 043	Klettbach.....	15,23	1 417	93	99102
16 0 71 044	Köderitzsch.....	2,81	128	46	99518
16 0 71 046	Kranichfeld, Stadt.....	23,08	3 860	167	99448
16 0 71 047	Krauthelm.....	10,23	489	48	99439
16 0 71 048	Kromsdorf.....	10,72	1 572	147	99441
16 0 71 049	Lehnstedt.....	6,45	365	57	99441
16 0 71 051	Leutenthal.....	5,50	282	51	99439
16 0 71 052	Liebstedt.....	8,87	478	54	99510
16 0 71 053	Magdala, Stadt.....	20,53	2 026	99	99441
16 0 71 054	Mattstedt.....	4,92	532	108	99510
16 0 71 055	Mechelroda.....	4,36	258	59	99441
16 0 71 056	Mellingen.....	14,41	1 288	89	99441
16 0 71 057	Mönchenholzhausen.....	19,38	1 670	86	99198
16 0 71 059	Nauendorf.....	2,38	274	115	99448
16 0 71 061	Neumark, Stadt.....	8,64	552	64	99439
16 0 71 062	Niederreißen.....	3,28	247	75	99510
16 0 71 063	Niederroßla.....	5,84	1 231	211	99510
16 0 71 064	Niedertrebra.....	8,98	942	105	99518
16 0 71 065	Niederzimmern.....	13,23	1 062	80	99428
16 0 71 066	Nirmsdorf.....	2,72	104	38	99510
16 0 71 067	Nohra.....	12,79	1 855	145	99428
16 0 71 068	Oberreißen.....	4,98	224	45	99510
16 0 71 069	Obertrebra.....	3,23	275	85	99510
16 0 71 071	Oettern.....	3,61	152	42	99438
16 0 71 072	Oßmannstedt.....	16,50	1 361	82	99510
16 0 71 073	Ottstedt a. Berge.....	5,10	237	46	99428
16 0 71 074	Pfiffelbach.....	11,03	681	62	99510
16 0 71 076	Ramsla.....	4,05	345	85	99439
16 0 71 077	Rannstedt.....	2,96	217	73	99518
16 0 71 078	Reisdorf.....	5,39	337	63	99518
16 0 71 079	Rittersdorf.....	8,76	280	32	99448
16 0 71 081	Rohrbach.....	3,47	229	66	99439
16 0 71 082	Sachsenhausen.....	4,85	395	81	99439
16 0 71 083	Schmiedehausen.....	10,37	485	47	99518
16 0 71 085	Schwerstedt.....	6,80	396	58	99439
16 0 71 087	Tonndorf.....	10,12	634	63	99438
16 0 71 088	Troistedt.....	9,28	218	23	99438
16 0 71 089	Umpferstedt.....	7,39	653	88	99441
16 0 71 091	Utzberg.....	6,79	328	48	99428
16 0 71 092	Vippachedelhausen.....	10,31	667	65	99439
16 0 71 093	Vollersroda.....	2,58	234	91	99438
16 0 71 094	Wickerstedt.....	7,52	877	117	99510
16 0 71 095	Wiegendorf.....	4,04	379	94	99510
16 0 71 096	Willerstedt.....	6,71	320	48	99510
16 0 71 097	Wohlsborn.....	4,03	505	125	99439
16 0 71 099	Saaleplatte.....	42,81	3 166	74	99510
	zusammen ...	803,31	91 937	114	X

3 Gemeinden in systematischer Ordnung mit Schlüsselnummer, Fläche, Bevölkerung,  
Bevölkerungsdichte und Postleitzahl am 31.12.1999

Schlüssel- nummer	Land, Reg.-Bezirk, Kreis, Gemeinde	Fläche km 2	Bevölkerung	Ein- wohner je km2	Post- leit- zahl 1)
16 0 72	Sonneberg Sitz: Sonneberg, Stadt				
16 0 72 001	Bachfeld.....	10,46	539	52	96528
16 0 72 002	Effelder-Rauenstein.....	41,72	4 174	100	96528
16 0 72 005	Föritz.....	32,12	3 839	120	96526
16 0 72 006	Goldisthal.....	19,45	530	27	98746
16 0 72 009	Judenbach.....	43,18	2 891	67	96515
16 0 72 011	Lauscha, Stadt.....	18,72	4 370	233	98724
16 0 72 012	Mengersgereuth-Hämmern.....	18,94	3 151	166	96529
16 0 72 013	Neuhaus am Rennweg, Stadt.....	22,69	6 734	297	98724
16 0 72 014	Neuhaus-Schierschnitz.....	23,20	3 554	153	96524
16 0 72 015	Schalkau, Stadt.....	33,58	3 500	104	96528
16 0 72 016	Scheibe-Alsbach.....	19,74	743	38	98749
16 0 72 017	Siegmundsburg.....	15,28	276	18	98749
16 0 72 018	Sonneberg, Stadt.....	45,44	24 892	548	96515
16 0 72 019	Steinach, Stadt.....	26,35	5 098	193	96523
16 0 72 021	Steinheid.....	23,21	1 397	60	98749
16 0 72 022	Oberland am Rennsteig.....	39,27	2 735	70	96523
	zusammen ...	433,35	68 423	158	X
16 0 73	Saalfeld-Rudolstadt Sitz: Saalfeld/Saale, Stadt				
16 0 73 001	Allendorf.....	8,76	406	46	07426
16 0 73 002	Altenbeuthen.....	7,87	250	32	07338
16 0 73 004	Arnsgereth.....	4,03	265	66	07318
16 0 73 005	Bad Blankenburg, Stadt.....	35,56	7 963	224	07422
16 0 73 006	Bechstedt.....	3,46	183	53	07426
16 0 73 008	Beutelsdorf.....	3,67	188	51	07407
16 0 73 009	Birkigt.....	4,00	466	117	07336
16 0 73 013	Cursdorf.....	13,95	819	59	98744
16 0 73 014	Deesbach.....	6,12	521	85	98744
16 0 73 017	Dörschnitz.....	6,28	326	52	07429
16 0 73 019	Dorndorf.....	4,26	104	24	07407
16 0 73 021	Dröbischau.....	4,61	581	126	07426
16 0 73 023	Engerda.....	8,87	360	41	07407
16 0 73 027	Goßwitz.....	10,02	1 392	139	07334
16 0 73 028	Gräfenthal, Stadt.....	36,44	2 959	81	98743
16 0 73 029	Großkochberg.....	12,21	661	54	07407
16 0 73 032	Heilingen.....	7,11	354	50	07407
16 0 73 035	Hohenwarte.....	6,28	179	29	07338
16 0 73 036	Kamsdorf.....	6,90	3 040	441	07334
16 0 73 037	Katzhütte.....	28,69	2 221	77	98746
16 0 73 038	Kaulsdorf.....	21,73	3 191	147	07338
16 0 73 039	Kirchhasel.....	36,04	2 080	58	07407
16 0 73 042	Königsee, Stadt.....	31,49	5 945	189	07426
16 0 73 043	Könitz.....	5,41	1 781	329	07336
16 0 73 045	Lausnitz b. Pöbneck.....	1,91	162	85	07387
16 0 73 046	Lehesten, Stadt.....	35,96	2 244	62	07349
16 0 73 049	Lichte.....	19,36	2 002	103	98739
16 0 73 051	Lichtenhain/Bergbahn.....	3,26	358	110	98744
16 0 73 053	Marktgröhlitz.....	14,50	660	46	07330
16 0 73 054	Meilenbach-Glasbach.....	8,71	1 352	155	98746
16 0 73 055	Meura.....	12,61	562	45	98744
16 0 73 056	Meuselbach-Schwarzmühle.....	7,50	1 557	208	98746
16 0 73 062	Niederkrossen.....	5,60	320	57	07407
16 0 73 063	Oberhain.....	14,12	833	59	07426
16 0 73 065	Oberweißbach/Thür. Wald, Stadt.....	6,36	1 756	276	98744
16 0 73 066	Piesau.....	7,86	940	120	98739
16 0 73 067	Probstzella.....	59,76	3 344	56	07330
16 0 73 068	Reichmannsdorf.....	20,01	962	48	98739

3 Gemeinden in systematischer Ordnung mit Schlüsselnummer, Fläche, Bevölkerung,  
Bevölkerungsdichte und Postleitzahl am 31.12.1999

Schlüssel- nummer	Land, Reg.-Bezirk, Kreis, Gemeinde	Fläche km 2	Bevölkerung	Ein- wohner je km2	Post- leit- zahl 1)
16 0 73 073	Rödelwitz.....	4,37	105	24	07407
16 0 73 074	Rohrbach.....	3,86	245	63	07429
16 0 73 075	Rottenbach.....	52,25	2 188	42	07422
16 0 73 076	Rudolstadt, Stadt.....	55,39	27 996	505	07407
16 0 73 077	Saalfeld/Saale, Stadt.....	44,72	29 868	668	07318
16 0 73 078	Schloßkulm.....	2,02	81	40	07407
16 0 73 079	Schmiedefeld.....	9,51	1 264	133	98739
16 0 73 081	Schmieden.....	5,48	58	11	07407
16 0 73 082	Schwarzburg.....	14,63	707	48	07427
16 0 73 084	Sitzendorf.....	2,52	1 112	441	07429
16 0 73 089	Teichweiden.....	6,96	225	32	07407
16 0 73 092	Uhlstädt.....	19,95	1 936	97	07407
16 0 73 094	Unterweißbach.....	13,14	979	75	98744
16 0 73 095	Unterwellenborn.....	34,75	3 082	89	07333
16 0 73 101	Wittgendorf.....	3,39	227	67	07318
16 0 73 104	Zeutsch.....	5,73	358	62	07407
16 0 73 105	Remda-Teichel, Stadt.....	79,61	3 416	43	07407
16 0 73 106	Leutenberg, Stadt.....	57,17	2 693	47	07338
16 0 73 107	Drognitz.....	23,99	770	32	07338
16 0 73 108	Saalfelder Höhe.....	63,83	3 710	58	07318
	zusammen ...	1 034,55	134 307	130	X
16 0 74	Saale-Holzland-Kreis				
	Sitz: Eisenberg, Stadt				
16 0 74 001	Albersdorf.....	2,85	248	87	07646
16 0 74 002	Altenberga.....	17,49	703	40	07768
16 0 74 003	Bad Klosterlausnitz.....	16,61	3 652	220	07639
16 0 74 004	Bibra.....	4,38	285	65	07768
16 0 74 005	Bobeck.....	7,11	353	50	07646
16 0 74 006	Bollberg.....	3,39	320	94	07646
16 0 74 007	Bremsnitz.....	6,57	155	24	07646
16 0 74 008	Bucha.....	21,00	1 155	55	07751
16 0 74 009	Bürgel, Stadt.....	27,16	3 389	125	07616
16 0 74 011	Camburg, Stadt.....	13,31	3 136	236	07774
16 0 74 012	Crossen an der Elster.....	10,74	2 150	200	07613
16 0 74 013	Dornburg/Saale, Stadt.....	10,40	1 011	97	07778
16 0 74 014	Dorndorf-Staudnitz.....	7,01	2 101	300	07778
16 0 74 016	Eichenberg.....	11,56	461	40	07768
16 0 74 017	Eineborn.....	7,89	399	51	07646
16 0 74 018	Eisenberg, Stadt.....	24,85	11 175	450	07607
16 0 74 019	Frauenprießnitz.....	18,47	1 185	64	07774
16 0 74 021	Freienorla.....	6,81	383	56	07768
16 0 74 022	Geisenhain.....	4,60	223	48	07646
16 0 74 024	Gneus.....	8,26	171	21	07646
16 0 74 025	Gösen.....	3,13	225	72	07607
16 0 74 026	Golmsdorf.....	7,61	732	96	07751
16 0 74 028	Graitschen b. Bürgel.....	4,60	439	95	07616
16 0 74 029	Großbocketra.....	4,60	195	42	07646
16 0 74 031	Großbeutersdorf.....	3,45	322	93	07768
16 0 74 032	Großblöbichau.....	6,22	468	75	07751
16 0 74 033	Großpörschütz.....	3,97	402	101	07751
16 0 74 034	Gumperda.....	6,27	417	67	07768
16 0 74 036	Hainichen.....	5,31	205	39	07778
16 0 74 037	Hainspitz.....	5,26	889	169	07607
16 0 74 038	Hartmannsdorf.....	1,63	1 054	647	07613
16 0 74 039	Heideland.....	37,45	2 238	60	07607
16 0 74 041	Hermsdorf, Stadt.....	7,51	9 009	1 200	07629
16 0 74 042	Hummelshain.....	17,57	652	37	07768
16 0 74 043	Jenalöbnitz.....	3,94	144	37	07751
16 0 74 044	Kahla, Stadt.....	7,97	7 763	974	07768
16 0 74 045	Karlsdorf.....	4,69	100	21	07646
16 0 74 046	Kleinbocketra.....	2,85	46	16	07646



3 Gemeinden in systematischer Ordnung mit Schlüsselnummer, Fläche, Bevölkerung, Bevölkerungsdichte und Postleitzahl am 31.12.1999

Schlüssel- nummer	Land, Reg.-Bezirk, Kreis, Gemeinde	Fläche km 2	Bevölkerung	Ein- wohner je km2	Post- leit- zahl 1)
16 0 74 047	Kleinebersdorf.....	4,01	202	50	07646
16 0 74 048	Kleineutersdorf.....	5,61	432	77	07768
16 0 74 049	Laasdorf.....	4,04	555	137	07646
16 0 74 051	Lehesten.....	12,10	785	65	07778
16 0 74 052	Lindig.....	4,56	301	66	07768
16 0 74 053	Lippersdorf-Erdmannsdorf.....	9,97	527	53	07646
16 0 74 054	Löberschütz.....	3,07	185	60	07751
16 0 74 055	Mertendorf.....	3,78	158	42	07619
16 0 74 056	Meusebach.....	6,20	95	15	07646
16 0 74 057	Milda.....	22,08	856	39	07751
16 0 74 058	Möckern.....	5,35	148	28	07646
16 0 74 059	Mörsdorf.....	6,92	447	65	07646
16 0 74 061	Nausnitz.....	1,42	69	49	07616
16 0 74 063	Neuengönna.....	6,17	612	99	07778
16 0 74 064	Oberbodnitz.....	6,51	296	45	07646
16 0 74 065	Orlamünde, Stadt.....	7,58	1 379	182	07768
16 0 74 066	Ottendorf.....	4,40	484	110	07646
16 0 74 067	Petersberg.....	8,40	306	36	07616
16 0 74 068	Poxdorf.....	4,07	117	29	07616
16 0 74 069	Quirla.....	4,13	550	133	07646
16 0 74 071	Rattelsdorf.....	3,65	95	26	07646
16 0 74 072	Rauda.....	3,09	383	124	07613
16 0 74 073	Rauschwitz.....	8,76	252	29	07616
16 0 74 074	Rausdorf.....	3,16	142	45	07646
16 0 74 075	Reichenbach.....	4,80	962	200	07629
16 0 74 076	Reinstädt.....	17,94	567	32	07768
16 0 74 077	Renthendorf.....	11,62	510	44	07646
16 0 74 079	Rothenstein.....	10,48	1 460	139	07751
16 0 74 081	Ruttersdorf-Lotschen.....	8,50	338	40	07646
16 0 74 082	Scheiditz.....	1,68	58	35	07646
16 0 74 084	Schleifreisen.....	7,02	476	68	07629
16 0 74 085	Schlöben.....	15,89	925	58	07646
16 0 74 086	Schöngleina.....	6,77	550	81	07646
16 0 74 087	Schöps.....	4,35	318	73	07768
16 0 74 088	Seifartsdorf.....	7,47	159	21	07613
16 0 74 089	Seitenroda.....	4,05	229	57	07768
16 0 74 091	Serba.....	7,07	817	116	07616
16 0 74 092	Silbitz.....	3,72	528	142	07613
16 0 74 093	St.Gangloff.....	9,45	1 379	146	07629
16 0 74 094	Stadtroda, Stadt.....	16,81	6 592	392	07646
16 0 74 095	Sulza.....	3,96	302	76	07751
16 0 74 096	Tautenburg.....	12,71	317	25	07778
16 0 74 097	Tautendorf.....	5,29	193	36	07646
16 0 74 098	Tautenhain.....	8,91	1 492	167	07639
16 0 74 099	Thierschneck.....	2,74	133	49	07774
16 0 74 101	Tissa.....	4,11	154	37	07646
16 0 74 102	Trockenborn-Wolfersdorf.....	18,93	676	36	07646
16 0 74 103	Tröbnitz.....	2,17	522	241	07646
16 0 74 104	Unterbodnitz.....	5,55	199	36	07646
16 0 74 105	Waldeck.....	7,97	284	36	07646
16 0 74 106	Walpernhain.....	4,75	227	48	07613
16 0 74 107	Waltersdorf.....	4,61	205	44	07646
16 0 74 108	Weißbach.....	5,31	246	46	07646
16 0 74 109	Weißborn.....	10,04	1 299	129	07639
16 0 74 112	Wichmar.....	5,38	229	43	07774
16 0 74 113	Zimmern.....	5,91	219	37	07778
16 0 74 114	Zöllnitz.....	4,20	599	143	07751
16 0 74 116	Schkölen, Stadt.....	53,30	3 184	60	07619
	zusammen ...	816,98	93 679	115	X

3 Gemeinden in systematischer Ordnung mit Schlüsselnummer, Fläche, Bevölkerung, Bevölkerungsdichte und Postleitzahl am 31.12.1999

Schlüssel- nummer	Land, Reg.-Bezirk, Kreis, Gemeinde	Fläche km 2	Bevölkerung	Ein- wohner je km2	Post- leit- zahl 1)
16 0 75	Saale-Orla-Kreis Sitz: Schleiz, Stadt				
16 0 75 002	Birkenhügel.....	5,55	561	101	07366
16 0 75 003	Blankenberg.....	3,74	1 209	323	07366
16 0 75 004	Blankenstein.....	1,53	1 120	732	07366
16 0 75 006	Bodelwitz.....	4,60	684	149	07381
16 0 75 007	Breitenhain.....	5,57	174	31	07806
16 0 75 008	Bucha.....	3,18	92	29	07389
16 0 75 009	Burgk.....	13,65	127	9	07907
16 0 75 012	Chursdorf.....	6,17	206	33	07907
16 0 75 013	Crispendorf.....	11,31	480	42	07924
16 0 75 014	Dittersdorf.....	6,35	240	38	07907
16 0 75 016	Döbritz.....	3,11	207	67	07381
16 0 75 017	Dragensdorf.....	3,07	71	23	07907
16 0 75 018	Dreba.....	12,46	304	24	07806
16 0 75 019	Dreitzsch.....	7,29	468	64	07819
16 0 75 021	Ebersdorf/Thüringen.....	40,57	2 932	72	07368
16 0 75 023	Eßbach.....	5,28	289	55	07924
16 0 75 029	Geroda.....	6,10	294	48	07819
16 0 75 031	Gertewitz.....	4,21	182	43	07389
16 0 75 033	Görkwitz.....	5,83	342	59	07907
16 0 75 034	Göschitz.....	7,80	287	37	07907
16 0 75 035	Gössitz.....	12,86	391	30	07389
16 0 75 039	Grobengereuth.....	5,65	247	44	07389
16 0 75 042	Harra.....	14,00	1 014	72	07366
16 0 75 046	Hirschberg, Stadt.....	24,12	2 654	110	07927
16 0 75 047	Keila.....	4,16	75	18	07389
16 0 75 048	Kirschkau.....	5,98	254	42	07919
16 0 75 049	Knau.....	12,71	761	60	07389
16 0 75 051	Kospoda.....	6,14	470	77	07806
16 0 75 054	Langenoria.....	22,71	1 525	67	07381
16 0 75 056	Lausnitz b. Neustadt an der Orla.....	8,43	370	44	07806
16 0 75 057	Lemnitz.....	7,99	410	51	07819
16 0 75 061	Linda b. Neustadt an der Orla.....	16,60	440	27	07819
16 0 75 062	Lobenstein, Moorbad, Stadt.....	48,94	7 363	150	07356
16 0 75 063	Löhma.....	10,41	307	29	07907
16 0 75 065	Miesitz.....	4,42	353	80	07819
16 0 75 066	Mittelpölnitz.....	5,01	327	65	07819
16 0 75 068	Moßbach.....	9,70	453	47	07907
16 0 75 069	Moxa.....	4,67	89	19	07381
16 0 75 071	Neundorf (bei Lobenstein).....	11,80	739	63	07356
16 0 75 072	Neundorf (bei Schleiz).....	7,94	327	41	07924
16 0 75 073	Neustadt an der Orla, Stadt.....	30,94	9 623	311	07806
16 0 75 074	Nimritz.....	2,12	335	158	07381
16 0 75 075	Oberoppurg.....	5,03	226	45	07381
16 0 75 076	Oettersdorf.....	10,29	936	91	07907
16 0 75 077	Oppurg.....	15,75	1 465	93	07381
16 0 75 079	Paska.....	6,58	143	22	07381
16 0 75 081	Peuschen.....	7,53	529	70	07389
16 0 75 082	Pillingsdorf.....	7,06	179	25	07819
16 0 75 083	Plothen.....	8,19	305	37	07907
16 0 75 084	Pörmitz.....	6,35	224	35	07907
16 0 75 085	Pößneck, Stadt.....	24,45	14 565	596	07381
16 0 75 086	Pottiga.....	7,59	489	64	07366
16 0 75 087	Quaschwitz.....	2,30	81	35	07389
16 0 75 088	Ranis, Stadt.....	10,55	2 052	195	07389
16 0 75 093	Rosendorf.....	6,26	195	31	07819
16 0 75 096	Saalburg, Stadt.....	31,32	1 436	46	07929
16 0 75 097	Schlegel.....	12,28	444	36	07366
16 0 75 098	Schleiz, Stadt.....	83,03	9 336	112	07907
16 0 75 099	Schmieritz.....	11,32	466	41	07819

3 Gemeinden in systematischer Ordnung mit Schlüsselnummer, Fläche, Bevölkerung,  
Bevölkerungsdichte und Postleitzahl am 31.12.1999

Schlüssel- nummer	Land, Reg.-Bezirk, Kreis, Gemeinde	Fläche km 2	Bevölkerung	Ein- wohner je km2	Post- leitz- zahl 1)
16 0 75 101	Schmorda.....	4,84	104	21	07389
16 0 75 102	Schöndorf.....	10,11	344	34	07924
16 0 75 103	Seisla.....	4,44	166	37	07389
16 0 75 105	Solkwitz.....	2,18	78	36	07381
16 0 75 106	Stanau.....	4,25	150	35	07806
16 0 75 109	Tegau.....	7,15	464	65	07907
16 0 75 114	Tömmelsdorf.....	6,31	146	23	07819
16 0 75 116	Triptis, Stadt.....	25,90	4 396	170	07819
16 0 75 119	Volkmannsdorf.....	9,29	339	36	07924
16 0 75 121	Weira.....	14,83	474	32	07806
16 0 75 124	Wernburg.....	6,84	744	109	07381
16 0 75 125	Wilhelmsdorf.....	9,27	279	30	07389
16 0 75 127	Ziegenrück, Stadt.....	8,24	883	107	07924
16 0 75 129	Kröpla.....	42,23	3 360	80	07387
16 0 75 131	Gefell, Stadt.....	45,22	3 033	67	07926
16 0 75 132	Tanna, Stadt.....	87,18	4 347	50	07922
16 0 75 133	Wurzbach, Stadt.....	72,31	4 079	56	07343
16 0 75 134	Remptendorf.....	97,16	4 398	45	07368
	zusammen ...	1 148,30	99 651	87	X
16 0 76	Greiz				
	Sitz: Greiz, Stadt				
16 0 76 002	Auma, Stadt.....	30,98	3 469	112	07955
16 0 76 003	Bad Köstritz, Stadt.....	16,85	3 922	233	07586
16 0 76 004	Berga/Elster, Stadt.....	43,48	4 076	94	07980
16 0 76 006	Bethenhausen.....	3,08	266	86	07554
16 0 76 007	Bocka.....	6,05	573	95	04603
16 0 76 008	Brahmenau.....	6,88	1 121	163	07554
16 0 76 009	Braunichswalde.....	5,18	709	137	07580
16 0 76 011	Braunsdorf.....	6,18	278	45	07955
16 0 76 012	Caaschwitz.....	4,16	676	163	07586
16 0 76 014	Crimla.....	1,44	350	243	07557
16 0 76 017	Endschütz.....	5,28	412	78	07570
16 0 76 019	Gauern.....	3,66	155	42	07580
16 0 76 021	Göhren-Döhlen.....	4,58	156	34	07950
16 0 76 022	Greiz, Stadt.....	53,89	26 706	496	07973
16 0 76 023	Großenstein.....	14,47	1 460	101	07580
16 0 76 024	Hain.....	2,72	65	24	07957
16 0 76 026	Hartmannsdorf.....	3,41	432	127	07586
16 0 76 027	Hilbersdorf.....	4,01	247	62	07580
16 0 76 028	Hirschfeld.....	3,74	149	40	07554
16 0 76 029	Hohenleuben, Stadt.....	9,52	1 956	205	07958
16 0 76 031	Hohenölsen.....	6,48	724	112	07570
16 0 76 033	Hundhaupten.....	7,81	599	77	07557
16 0 76 034	Kauern.....	8,32	461	55	07554
16 0 76 036	Korbußen.....	7,22	497	69	07554
16 0 76 038	Kündorf.....	2,20	80	36	07980
16 0 76 039	Langenwetzendorf.....	38,46	3 991	104	07957
16 0 76 041	Langenwolschendorf.....	6,79	1 021	150	07937
16 0 76 042	Lederhose.....	4,84	324	67	07589
16 0 76 043	Linda b. Weida.....	8,81	492	56	07580
16 0 76 044	Lindenkreuz.....	8,97	543	61	07589
16 0 76 045	Lunzig.....	3,76	193	51	07980
16 0 76 046	Merkendorf.....	9,53	348	37	07950
16 0 76 047	Mohlsdorf.....	24,30	3 176	131	07987
16 0 76 049	Münchenbernsdorf, Stadt.....	15,43	3 559	231	07589
16 0 76 051	Neugernsdorf.....	3,78	180	48	07980
16 0 76 052	Neumühle/Elster.....	8,38	516	62	07980
16 0 76 055	Paitzdorf.....	8,68	418	48	07580
16 0 76 058	Pölzig.....	7,76	1 364	176	07554
16 0 76 059	Reichstädt.....	5,03	413	82	07580
16 0 76 061	Ronneburg, Stadt.....	19,18	6 048	315	07580

3 Gemeinden in systematischer Ordnung mit Schlüsselnummer, Fläche, Bevölkerung, Bevölkerungsdichte und Postleitzahl am 31.12.1999

Schlüssel- nummer	Land, Reg.-Bezirk, Kreis, Gemeinde	Fläche km 2	Bevölkerung	Ein- wohner je km2	Post- leit- zahl 1)
16 0 76 062	Rückersdorf.....	12,47	866	69	07580
16 0 76 064	Saara.....	8,52	751	88	07589
16 0 76 065	Schömburg.....	5,00	121	24	07570
16 0 76 067	Schwaara.....	3,56	156	44	07554
16 0 76 068	Schwarzbach.....	4,93	261	53	07589
16 0 76 069	Seelingstädt.....	17,97	1 654	92	07580
16 0 76 071	Silberfeld.....	2,13	119	56	07937
16 0 76 072	Staitz.....	6,74	309	46	07950
16 0 76 073	Steinsdorf.....	12,41	884	71	07570
16 0 76 074	Teichwitz.....	3,06	134	44	07570
16 0 76 075	Teichwolframsdorf.....	26,15	2 927	112	07989
16 0 76 077	Triebes, Stadt.....	19,23	4 261	222	07950
16 0 76 079	Weida, Stadt.....	12,59	8 699	691	07570
16 0 76 081	Weißendorf.....	3,60	392	109	07950
16 0 76 082	Wiebelsdorf.....	7,26	306	42	07950
16 0 76 083	Wildetaube.....	7,27	729	100	07980
16 0 76 084	Wünschendorf/Elster.....	19,45	3 391	174	07570
16 0 76 085	Zadelsdorf.....	5,77	170	29	07937
16 0 76 086	Zedlitz.....	13,05	711	54	07557
16 0 76 087	Zeulenroda, Stadt.....	48,84	14 826	304	07937
16 0 76 088	Harth-Pöllnitz.....	55,36	3 607	65	07570
16 0 76 089	Kraftsdorf.....	41,20	4 393	107	07586
16 0 76 091	Vogtländisches Oberland.....	71,62	3 364	47	07952
	zusammen ...	843,47	125 156	148	X
16 0 77	Altenburger Land				
	Sitz: Altenburg, Stadt				
16 0 77 001	Altenburg, Stadt.....	44,93	42 005	935	04600
16 0 77 002	Altkirchen.....	20,05	1 243	62	04626
16 0 77 003	Dobitschen.....	6,55	646	99	04626
16 0 77 004	Drogen.....	4,26	176	41	04626
16 0 77 005	Fockendorf.....	8,83	984	111	04617
16 0 77 006	Frohnisdorf.....	4,37	340	78	04618
16 0 77 007	Gerstenberg.....	3,13	617	197	04617
16 0 77 008	Göhren.....	8,60	572	67	04603
16 0 77 009	Göllnitz.....	5,06	402	79	04626
16 0 77 011	Göpfersdorf.....	5,92	223	38	04618
16 0 77 012	Gößnitz, Stadt.....	14,04	4 476	319	04639
16 0 77 013	Großröda.....	2,67	302	113	04617
16 0 77 015	Haselbach.....	2,74	909	332	04617
16 0 77 016	Heukewalde.....	5,89	245	42	04626
16 0 77 017	Heyersdorf.....	3,78	166	44	04626
16 0 77 018	Jonaswalde.....	6,65	357	54	04626
16 0 77 019	Jückelberg.....	7,96	372	47	04618
16 0 77 022	Kriebitzsch.....	13,30	1 346	101	04617
16 0 77 023	Langenleuba-Niederhain.....	39,65	2 153	54	04618
16 0 77 026	Löbichau.....	16,73	1 269	76	04626
16 0 77 027	Lödla.....	4,30	828	193	04617
16 0 77 028	Lucka, Stadt.....	13,00	5 217	401	04613
16 0 77 029	Lumpzig.....	10,74	685	64	04626
16 0 77 031	Mehna.....	4,69	380	81	04626
16 0 77 032	Meuselwitz, Stadt.....	26,12	10 538	403	04610
16 0 77 034	Monstab.....	5,66	544	96	04617
16 0 77 035	Naundorf.....	10,88	541	50	04617
16 0 77 036	Nobitz.....	27,93	4 037	145	04603
16 0 77 037	Nöbdenitz.....	10,01	1 101	110	04626
16 0 77 039	Ponitz.....	17,04	1 870	110	04639
16 0 77 041	Posterstein.....	5,53	495	90	04626
16 0 77 042	Rositz.....	12,66	3 361	265	04617
16 0 77 043	Schmölln, Stadt.....	41,51	13 275	320	04626
16 0 77 044	Starkenbergr.....	8,05	1 351	168	04617
16 0 77 046	Tegkowitz.....	4,73	334	71	04617

3 Gemeinden in systematischer Ordnung mit Schlüsselnummer, Fläche, Bevölkerung,  
Bevölkerungsdichte und Postleitzahl am 31.12.1999

Schlüssel- nummer	Land, Reg.-Bezirk, Kreis, Gemeinde	Fläche km 2	Bevölkerung	Ein- wohner je km2	Post- leit- zahl 1)
16 0 77 047	Thonhausen.....	9,43	663	70	04626
16 0 77 048	Treben.....	6,48	1 060	164	04617
16 0 77 049	Vollmershain.....	5,00	373	75	04626
16 0 77 051	Wildenbörten.....	7,81	425	54	04626
16 0 77 052	Windischleuba.....	21,39	2 374	111	04603
16 0 77 053	Wintersdorf.....	30,86	3 068	99	04610
16 0 77 055	Ziegelheim.....	17,33	1 021	59	04618
16 0 77 056	Saara.....	42,81	3 345	78	04639
	zusammen ...	569,07	115 689	203	X
16	Land insgesamt ..	16 171,85	2 449 082	151	X

Deutschland

Insgesamt.....|357 020,22 82 163 475 230 X



Schlüssel- nummer	Gemeinde	Kreis/Landkreis	Bevöl- kerung	Post- leit- zahl 1)
A				
07 2 35 001	Aach .....	Trier-Saarburg .....	1 105	54298
08 3 35 001	Aach, Stadt .....	Konstanz .....	2 093	78267
05 3 13 000	Aachen, Stadt .....	Kreisfreie Stadt .....	243 825	52058
08 1 36 088	Aalen, Stadt .....	Ostalbkreis .....	66 066	73430
06 4 39 001	Aarbergen .....	Rheingau-Taunus-Kreis .....	6 820	65326
01 0 61 001	Aasbüttel .....	Steinburg .....	98	25560
15 3 69 001	Abbenrode .....	Wernigerode .....	1 012	38871
15 2 60 001	Abberode .....	Mansfelder Land .....	433	06543
09 5 76 111	Abenberg, Stadt .....	Roth .....	5 449	91183
09 2 73 111	Abensberg, Stadt .....	Kelheim .....	12 163	93326
07 1 34 001	Abentheuer .....	Birkenfeld .....	490	55767
09 5 77 111	Absberg, Markt .....	Weißenburg-Gunzenhausen .....	1 289	91720
08 1 25 001	Abstatt .....	Heilbronn .....	4 280	74232
15 2 56 001	Abtlöbnitz .....	Burgenlandkreis .....	188	06628
16 0 65 001	Abtsbessingen .....	Kyffhäuserkreis .....	568	99713
15 1 71 001	Abtsdorf .....	Wittenberg .....	1 507	06888
08 1 36 002	Abtsgmünd .....	Ostalbkreis .....	7 266	73453
06 4 31 001	Abtsteinach .....	Bergstraße .....	2 465	69518
09 6 75 111	Abtswind, Markt .....	Kitzingen .....	783	97355
07 1 33 001	Abtweiler .....	Bad Kreuznach .....	264	55568
08 4 36 001	Achberg .....	Ravensburg .....	1 405	88147
08 3 17 001	Achern, Stadt .....	Ortenaukreis .....	23 463	77855
03 1 58 001	Achim .....	Wolfenbüttel .....	787	38312
03 3 61 001	Achim, Stadt .....	Verden .....	29 888	28832
09 2 76 111	Achslach .....	Regen .....	1 097	94250
08 4 26 001	Achstetten .....	Biberach .....	3 710	88480
07 1 37 001	Acht .....	Mayen-Koblenz .....	96	56729
07 1 34 002	Achtelsbach .....	Birkenfeld .....	491	55767
01 0 58 001	Achterwehr .....	Rendsburg-Eckernförde .....	839	24239
01 0 54 001	Achtrup .....	Nordfriesland .....	1 489	25917
15 3 62 001	Ackendorf .....	Ohrekreis .....	484	39343
13 0 56 001	Adamshoffnung .....	Müritz .....	210	17213
08 1 17 001	Adelberg .....	Göppingen .....	2 043	73099
03 1 52 001	Adelebsen, Flecken .....	Göttingen .....	7 092	37139

4 Gemeinden in alphabetischer Ordnung mit Schlüsselnummer,  
Bevölkerung und Postleitzahl am 31.12.1999

A

Schlüssel- nummer	Gemeinde	Kreis/Landkreis	Bevöl- kerung	Post- leitzahl 1)
03 3 51 001	Adelheidsdorf .....	Celle .....	2 432	29352
08 1 36 003	Adelmannsfelden .....	Ostalbkreis .....	1 770	73486
09 1 76 111	Adelschlag .....	Eichstätt .....	2 604	85111
09 5 72 111	Adelsdorf .....	Erlangen-Höchstädt .....	6 974	91325
08 2 25 001	Adelsheim, Stadt .....	Neckar-Odenwald-Kreis .....	5 430	74740
09 1 79 111	Adelshofen .....	Fürstenfeldbruck .....	1 404	82276
09 5 71 111	Adelshofen .....	Ansbach .....	964	91587
09 7 72 111	Adelsried .....	Augsburg .....	2 274	86477
09 7 71 111	Adelzhausen .....	Aichach-Friedberg .....	1 431	86559
07 1 31 001	Adenau, Stadt .....	Ahrweiler .....	2 986	53518
07 3 36 001	Adenbach .....	Kusel .....	185	67742
03 1 51 001	Adenbüttel .....	Gifhorn .....	1 633	38528
03 3 55 001	Adendorf .....	Lüneburg .....	9 536	21365
03 2 54 001	Adenstedt .....	Hildesheim .....	1 151	31079
15 3 57 001	Aderstedt .....	Halberstadt .....	489	38838
15 1 53 001	Aderstedt .....	Bernburg .....	550	06408
09 2 74 111	Adlkofen .....	Landshut .....	3 778	84166
13 0 51 001	Admannshagen-Bargeshagen .....	Bad Doberan .....	2 773	18211
14 1 78 010	Adorf, Stadt .....	Vogtlandkreis .....	6 296	08626
01 0 61 002	Aebtissinwisch .....	Steinburg .....	64	25572
03 2 52 001	Aerzen, Flecken .....	Hamel-Pyrmont .....	12 297	31855
08 1 18 001	Affalterbach .....	Ludwigsburg .....	4 508	71563
09 7 71 112	Affing .....	Aichach-Friedberg .....	4 971	86444
03 2 51 001	Affinghausen .....	Diepholz .....	947	27257
07 2 32 001	Affler .....	Bitburg-Prüm .....	32	54689
03 3 59 001	Agathenburg .....	Stade .....	1 031	21684
01 0 61 003	Agethorst .....	Steinburg .....	185	25560
08 2 25 002	Aglasterhausen .....	Neckar-Odenwald-Kreis .....	4 615	74858
09 2 74 112	Aham .....	Landshut .....	1 979	84168
05 5 54 004	Ahaus, Stadt .....	Borken .....	37 035	48683
03 3 57 001	Ahausen .....	Rotenburg (Wümme) .....	1 661	27367
13 0 59 001	Ahlbeck .....	Ostvorpommern .....	3 553	17419
13 0 62 001	Ahlbeck .....	Uecker-Randow .....	876	17375
03 3 58 001	Ahlden (Aller), Flecken .....	Soltau-Fallingb.ostel .....	1 462	29693
01 0 58 002	Ahlefeld .....	Rendsburg-Eckernförde .....	170	24811



Schlüssel- nummer	Gemeinde	Kreis/Landkreis	Bevöl- kerung	Post- leitzahl 1)
05 5 70 004	Ahlen, Stadt .....	Warendorf .....	55 512	59227
03 3 59 002	Ahlerstedt .....	Stade .....	4 862	21702
15 2 60 002	Ahlsdorf .....	Mansfelder Land .....	2 015	06313
16 0 69 001	Ahlstädt .....	Hildburghausen .....	147	98553
15 3 70 001	Ahlum .....	Altmarkkreis Salzwedel .....	533	38489
06 6 33 001	Ahnatal .....	Kassel .....	8 328	34292
01 0 59 102	Ahneby .....	Schleswig-Flensburg .....	245	24996
03 3 51 002	Ahnsbeck .....	Celle .....	1 479	29353
03 2 57 001	Ahnsen .....	Schaumburg .....	1 155	31708
09 2 78 112	Aholting .....	Straubing-Bogen .....	1 562	94345
09 2 71 111	Aholmring .....	Deggendorf .....	2 184	94527
08 1 28 138	Ahorn .....	Main-Tauber-Kreis .....	2 300	74744
09 4 73 112	Ahorn .....	Coburg .....	4 592	96482
09 4 72 111	Ahorntal .....	Bayreuth .....	2 290	95491
07 1 31 002	Ahrbrück .....	Ahrweiler .....	1 164	53506
01 0 55 001	Ahrensböck .....	Ostholstein .....	8 222	23623
01 0 62 001	Ahrensburg, Stadt .....	Stormarn .....	28 998	22926
12 0 72 004	Ahrensdorf .....	Teltow-Fläming .....	671	14974
12 0 67 004	Ahrensdorf .....	Oder-Spree .....	242	15864
12 0 60 004	Ahrensfelde .....	Barnim .....	3 557	16356
13 0 57 001	Ahrenshagen .....	Nordvorpommern .....	1 189	18320
01 0 54 002	Ahrenshöft .....	Nordfriesland .....	495	25853
13 0 57 002	Ahrenshoop .....	Nordvorpommern .....	829	18347
01 0 54 003	Ahrenviöl .....	Nordfriesland .....	530	25885
01 0 54 004	Ahrenviölfeld .....	Nordfriesland .....	265	25885
09 2 75 111	Aicha vorm Wald .....	Passau .....	2 369	94529
09 7 71 113	Aichach, Stadt .....	Aichach-Friedberg .....	20 051	86551
08 1 17 002	Aichelberg .....	Göppingen .....	1 120	73101
09 7 74 166	Aichen .....	Günzburg .....	1 160	86479
08 3 25 001	Aichhalden .....	Rottweil .....	4 182	78733
08 4 36 003	Aichstetten .....	Ravensburg .....	2 545	88317
08 1 16 081	Aichtal, Stadt .....	Esslingen .....	9 514	72631
08 1 16 076	Aichwald .....	Esslingen .....	7 823	73773
09 2 75 112	Aidenbach, Markt .....	Passau .....	2 976	94501
09 6 74 111	Aidhausen .....	Haßberge .....	1 952	97491

4 Gemeinden in alphabetischer Ordnung mit Schlüsselnummer,  
Bevölkerung und Postleitzahl am 31.12.1999

A

Schlüssel- nummer	Gemeinde	Kreis/Landkreis	Bevöl- kerung	Post- leit- zahl 1)
08 1 15 001	Aidlingen .....	Böblingen .....	9 070	71134
09 2 73 113	Aiglsbach .....	Kelheim .....	1 546	84089
07 1 43 200	Ailertchen .....	Westerwaldkreis .....	645	56459
09 7 71 114	Aindling, Markt .....	Aichach-Friedberg .....	4 094	86447
09 1 72 111	Ainring .....	Berchtesgadener Land .....	9 570	83404
09 7 73 111	Aislingen, Markt .....	Dillingen a.d. Donau .....	1 374	89344
09 2 78 113	Alterhofen .....	Straubing-Bogen .....	3 178	94330
08 3 36 004	Altorn .....	Lörrach .....	579	79677
08 4 36 004	Aitrach .....	Ravensburg .....	2 622	88319
09 7 77 111	Aitrang .....	Ostallgäu .....	1 942	87648
15 1 59 001	Aken (Elbe), Stadt .....	Köthen .....	9 907	06385
09 1 87 186	Albaching .....	Rosenheim .....	1 380	83539
08 3 37 002	Albbruck .....	Waldshut .....	7 214	79774
16 0 74 001	Albersdorf .....	Saale-Holzland-Kreis .....	248	07646
01 0 51 001	Albersdorf .....	Dithmarschen .....	3 489	25767
08 1 17 003	Albershausen .....	Göppingen .....	4 378	73095
15 2 61 001	Albersroda .....	Merseburg-Querfurt .....	511	06268
15 2 61 002	Alberstedt .....	Merseburg-Querfurt .....	557	06279
07 3 37 001	Albersweiler .....	Südliche Weinstraße .....	1 913	76857
09 6 75 112	Albertshofen .....	Kitzingen .....	2 150	97320
07 3 36 002	Albessen .....	Kusel .....	149	66871
07 3 31 001	Albig .....	Alzey-Worms .....	1 649	55234
07 3 33 001	Albisheim (Pfrimm) .....	Donnersbergkreis .....	1 630	67308
01 0 53 001	Albsfelde .....	Herzogtum Lauenburg .....	58	23909
08 4 17 079	Albstadt, Stadt .....	Zollernalbkreis .....	48 155	72458
05 3 58 004	Aldenhoven .....	Düren .....	13 562	52457
09 2 75 114	Aldersbach .....	Passau .....	4 018	94501
08 3 27 002	Aldingen .....	Tuttlingen .....	7 260	78554
09 7 79 111	Alerheim .....	Donau-Ries .....	1 675	86733
09 5 77 113	Allesheim .....	Weißenburg-Gunzenhausen .....	990	91793
09 7 74 111	Aletshausen .....	Günzburg .....	1 144	86480
07 1 35 001	Alf .....	Cochem-Zell .....	986	56859
08 1 19 001	Alfdorf .....	Rems-Murr-Kreis .....	6 920	73553
09 5 74 111	Alfeld .....	Nürnberger Land .....	1 150	91236
03 2 54 002	Alfeld (Leine), Stadt .....	Hildesheim .....	22 122	31061

4 Gemeinden in alphabetischer Ordnung mit Schlüsselnummer,  
Bevölkerung und Postleitzahl am 31.12.1999

A

Schlüssel- nummer	Gemeinde	Kreis/Landkreis	Bevöl- kerung	Post- leitz- zahl 1)
03 4 59 001	Alfhausen .....	Osnabrück .....	3 444	49594
07 1 35 002	Alflen .....	Cochem-Zell .....	843	56828
03 3 57 002	Alfstedt .....	Rotenburg (Wümme) .....	840	27432
05 3 82 004	Alfter .....	Rhein-Sieg-Kreis .....	20 623	53347
15 3 70 002	Algenstedt .....	Altmarkkreis Salzwedel .....	212	39638
03 2 54 003	Algermissen .....	Hildesheim .....	7 859	31191
06 6 32 001	Alheim .....	Hersfeld-Rotenburg .....	5 366	36211
15 3 55 001	Altkendorf .....	Bördekreis .....	280	39398
07 1 37 201	Alken .....	Mayen-Koblenz .....	665	56332
16 0 70 001	Alkersleben .....	Ilm-Kreis .....	356	99310
01 0 54 005	Alkersum .....	Nordfriesland .....	463	25938
07 1 34 003	Allenbach .....	Birkenfeld .....	732	55758
07 1 41 001	Allendorf .....	Rhein-Lahn-Kreis .....	593	56370
16 0 73 001	Allendorf .....	Saalfeld-Rudolstadt .....	406	07426
06 6 35 001	Allendorf (Eder) .....	Waldeck-Frankenberg .....	5 666	35108
06 5 31 001	Allendorf (Lumda), Stadt .....	Gießen .....	4 130	35469
07 1 33 002	Allenfeld .....	Bad Kreuznach .....	194	55595
08 3 35 002	Allensbach .....	Konstanz .....	6 986	78476
15 3 62 002	Alleringersleben .....	Ohrekreis .....	507	39343
09 5 76 113	Allersberg, Markt .....	Roth .....	7 883	90584
09 1 78 113	Allershausen .....	Freising .....	4 660	85391
08 4 26 005	Alleshausen .....	Biberach .....	484	88422
09 1 79 113	Ailing .....	Fürstenfeldbruck .....	3 182	82239
09 7 72 114	Allmannshofen .....	Augsburg .....	829	86695
08 4 26 006	Allmannsweiler .....	Biberach .....	306	88348
08 4 25 002	Allmendingen .....	Alb-Donau-Kreis .....	4 545	89604
08 1 19 003	Allmersbach im Tal .....	Rems-Murr-Kreis .....	4 608	71573
12 0 66 004	Allmosen .....	Oberspreewald-Lausitz .....	153	01983
15 3 69 002	Allrode .....	Wernigerode .....	751	06507
15 2 66 001	Allstedt, Stadt .....	Sangerhausen .....	3 407	06542
01 0 54 006	Almdorf .....	Nordfriesland .....	514	25821
07 1 32 001	Almersbach .....	Altenkirchen (Westerwald) .....	492	57610
03 2 54 004	Almstedt .....	Hildesheim .....	1 028	31079
05 1 70 004	Alpen .....	Wesel .....	12 547	46519
07 1 43 202	Alpenrod .....	Westerwaldkreis .....	1 545	57642

Schlüssel- nummer	Gemeinde	Kreis/Landkreis	Bevöl- kerung	Post- leit- zahl 1)
16 0 68 001	Alperstedt .....	Sömmerda .....	712	99195
08 2 37 002	Alpirsbach, Stadt .....	Freudenstadt .....	6 932	72275
07 1 43 001	Alsbach .....	Westerwaldkreis .....	573	56237
06 4 32 001	Alsbach-Hähnlein .....	Darmstadt-Dieburg .....	9 097	64665
07 2 32 002	Alsdorf .....	Bitburg-Prüm .....	390	54668
07 1 32 002	Alsdorf .....	Altenkirchen (Westerwald) .....	1 855	57518
05 3 54 004	Alsdorf, Stadt .....	Aachen .....	45 961	52477
07 3 33 003	Alsenz .....	Donnersbergkreis .....	1 914	67821
06 5 35 001	Alsfeld, Stadt .....	Vogelsbergkreis .....	18 027	36304
07 3 31 002	Alsheim .....	Alzey-Worms .....	2 581	67577
15 1 53 002	Alsleben (Saale), Stadt .....	Bernburg .....	2 985	06425
01 0 59 001	Alt Bennebek .....	Schleswig-Flensburg .....	326	24848
12 0 69 004	Alt Bork .....	Potsdam-Mittelmark .....	150	14822
13 0 51 002	Alt Bukow .....	Bad Doberan .....	592	18233
01 0 58 003	Alt Duvenstedt .....	Rendsburg-Eckernförde .....	1 754	24791
12 0 67 008	Alt Golm .....	Oder-Spree .....	468	15526
13 0 53 001	Alt Kätwin .....	Güstrow .....	373	18299
13 0 54 001	Alt Krenzlin .....	Ludwigslust .....	880	19288
12 0 70 004	Alt Krüssow .....	Prignitz .....	105	16928
12 0 67 012	Alt Madlitz .....	Oder-Spree .....	360	15518
12 0 64 004	Alt Mahlsch .....	Märkisch-Oderland .....	213	15306
13 0 58 001	Alt Meteln .....	Nordwestmecklenburg .....	1 250	19069
01 0 53 002	Alt Mölln .....	Herzogtum Lauenburg .....	774	23881
13 0 56 002	Alt Rehse .....	Müritz .....	344	17217
13 0 56 003	Alt Schönau .....	Müritz .....	265	17192
13 0 56 004	Alt Schwerin .....	Müritz .....	538	17214
12 0 67 016	Alt Stahnsdorf .....	Oder-Spree .....	406	15859
13 0 52 001	Alt Tellin .....	Demmin .....	513	17129
12 0 64 008	Alt Tucheband .....	Märkisch-Oderland .....	652	15328
13 0 54 002	Alt Zachun .....	Ludwigslust .....	381	19230
12 0 61 004	Alt Zauche .....	Dahme-Spreewald .....	459	15913
12 0 61 008	Alt-Schadow .....	Dahme-Spreewald .....	284	15910
13 0 53 002	Alt-Sührkow .....	Güstrow .....	506	17166
08 1 16 004	Altbach .....	Esslingen .....	5 583	73776
15 3 55 002	Altbrandsleben .....	Bördekreis .....	308	39387

Schlüssel- nummer	Gemeinde	Kreis/Landkreis	Bevöl- kerung	Post- leit- zahl 1)
12 0 66 008	Altdöbern .....	Oberspreewald-Lausitz .....	3 153	03229
08 1 16 005	Altdorf .....	Esslingen .....	1 326	72655
07 3 37 002	Altdorf .....	Südliche Weinstraße .....	806	67482
09 2 74 113	Altdorf .....	Landshut .....	10 898	84032
08 1 15 002	Altdorf .....	Böblingen .....	3 919	71155
09 5 74 112	Altdorf b. Nürnberg, Stadt .....	Nürnberger Land .....	14 978	90518
13 0 61 001	Altefähr .....	Rügen .....	1 370	18573
09 3 75 113	Alteglöfsheim .....	Regensburg .....	3 015	93087
05 9 62 004	Altena, Stadt .....	Märkischer Kreis .....	22 658	58762
07 1 31 003	Altenahr .....	Ahrweiler .....	1 727	53505
12 0 62 008	Altenau .....	Elbe-Elster .....	259	04931
03 1 53 001	Altenau, Bergstadt .....	Goslar .....	2 193	38707
07 1 33 003	Altenbamberg .....	Bad Kreuznach .....	799	55585
05 7 74 004	Altenbeken .....	Paderborn .....	9 591	33184
14 2 90 010	Altenberg, Stadt .....	Weißeritzkreis .....	6 021	01773
16 0 74 002	Altenberga .....	Saale-Holzland-Kreis .....	703	07768
05 5 66 004	Altenberge .....	Steinfurt .....	9 421	48341
16 0 73 002	Altenbeuthen .....	Saalfeld-Rudolstadt .....	250	07338
15 3 69 003	Altenbrak .....	Wernigerode .....	448	38889
09 6 76 111	Altenbuch .....	Miltenberg .....	1 332	97901
16 0 77 001	Altenburg, Stadt .....	Altenburger Land .....	42 005	04600
07 1 41 002	Altendiez .....	Rhein-Lahn-Kreis .....	2 324	65624
09 3 76 112	Altendorf .....	Schwandorf .....	978	92540
09 4 71 111	Altendorf .....	Bamberg .....	2 006	96146
16 0 70 002	Altenfeld .....	Ilm-Kreis .....	1 178	98701
07 3 36 003	Altenglan .....	Kusel .....	3 107	66885
16 0 64 001	Altengottern .....	Unstrut-Hainich-Kreis .....	1 200	99991
13 0 51 003	Altenhagen .....	Bad Doberan .....	286	18236
13 0 52 002	Altenhagen .....	Demmin .....	379	17091
15 3 62 003	Altenhausen .....	Ohrekreis .....	414	39343
01 0 58 004	Altenhof .....	Rendsburg-Eckernförde .....	285	24340
13 0 56 005	Altenhof .....	Müritz .....	457	17209
12 0 60 008	Altenhof .....	Barnim .....	599	16244
01 0 58 005	Altenholz .....	Rendsburg-Eckernförde .....	10 148	24161
13 0 61 002	Altenkirchen .....	Rügen .....	1 203	18556

Schlüssel- nummer	Gemeinde	Kreis/Landkreis	Bevöl- kerung	Post- leit- zahl 1)
07 3 36 004	Altenkirchen .....	Kusel .....	1 410	66903
07 1 32 501	Altenkirchen (Westerwald), Stadt	Altenkirchen (Westerwald) .....	6 640	57610
01 0 55 002	Altenkrempe .....	Ostholstein .....	1 136	23730
09 4 78 111	Altenkunstadt .....	Lichtenfels .....	5 649	96264
09 1 89 111	Altenmarkt a.d. Alz .....	Traunstein .....	3 970	83352
03 3 60 001	Altenmedingen .....	Uelzen .....	1 645	29575
01 0 61 004	Altenmoor .....	Steinburg .....	266	25335
09 7 72 115	Altenmünster .....	Augsburg .....	3 838	86450
13 0 57 005	Altenpleen .....	Nordvorpommern .....	891	18445
08 1 16 006	Altenriet .....	Esslingen .....	1 681	72657
15 2 56 002	Altenroda .....	Burgenlandkreis .....	616	06642
15 3 70 003	Altensalzwedel .....	Altmarkkreis Salzwedel .....	411	29416
06 4 40 001	Altenstadt .....	Wetteraukreis .....	12 135	63674
09 1 90 111	Altenstadt .....	Weilheim-Schongau .....	3 186	86972
09 3 74 111	Altenstadt a.d. Waldnaab .....	Neustadt a.d. Waldnaab .....	5 105	92665
09 7 75 111	Altenstadt, Markt .....	Neu-Ulm .....	4 649	89281
08 2 35 006	Altensteig, Stadt .....	Calw .....	10 772	72213
09 3 75 114	Altenthann .....	Regensburg .....	1 538	93177
13 0 52 003	Altentreptow, Stadt .....	Demmin .....	6 914	17087
15 3 55 003	Altenweddingen .....	Bördekreis .....	2 499	39171
15 3 63 001	Altenzaun .....	Stendal .....	136	39596
07 1 40 001	Alterkülz .....	Rhein-Hunsrück-Kreis .....	425	56288
15 2 60 003	Alterode .....	Mansfelder Land .....	496	06543
16 0 66 001	Altersbach .....	Schmalkalden-Meiningen .....	603	98587
09 6 79 165	Altertheim .....	Würzburg .....	2 095	97237
09 2 74 114	Altfraunhofen .....	Landshut .....	1 716	84169
12 0 64 024	Altglietzen .....	Märkisch-Oderland .....	520	16259
09 1 79 114	Althegnenberg .....	Fürstenfeldbruck .....	1 703	82278
08 4 25 004	Altheim .....	Alb-Donau-Kreis .....	558	89605
08 4 26 008	Altheim .....	Biberach .....	2 167	88499
08 4 25 005	Altheim (Alb) .....	Alb-Donau-Kreis .....	1 716	89174
08 2 35 007	Althengstett .....	Calw .....	7 867	75382
07 3 40 201	Althornbach .....	Südwestpfalz .....	775	66484
08 1 19 004	Althütte .....	Rems-Murr-Kreis .....	4 014	71566
12 0 60 012	Althüttendorf .....	Barnim .....	700	16247

4 Gemeinden in alphabetischer Ordnung mit Schlüsselnummer,  
Bevölkerung und Postleitzahl am 31.12.1999

A

Schlüssel- nummer	Gemeinde	Kreis/Landkreis	Bevöl- kerung	Post- leit- zahl 1)
15 1 54 001	Altjeßnitz .....	Bitterfeld .....	528	06800
13 0 53 003	Altkalen .....	Güstrow .....	903	17179
16 0 77 002	Altkirchen .....	Altenburger Land .....	1 243	04626
12 0 73 004	Altkünkendorf .....	Uckermark .....	193	16278
12 0 64 028	Altlandsberg, Stadt .....	Märkisch-Oderland .....	4 709	15345
07 1 35 003	Altlay .....	Cochem-Zell .....	576	56858
07 3 32 001	Altleiningen .....	Bad Dürkheim .....	1 905	67317
08 2 26 003	Altlußheim .....	Rhein-Neckar-Kreis .....	5 139	68804
09 1 76 112	Altmannstein, Markt .....	Eichstätt .....	6 913	93336
15 3 70 004	Altmersleben .....	Altmarkkreis Salzwedel .....	346	39624
14 1 82 020	Altmitweida .....	Mittweida .....	2 228	09648
09 1 71 111	Altötting, Stadt .....	Altötting .....	12 564	84503
09 1 74 111	Altomünster, Markt .....	Dachau .....	6 715	85250
12 0 64 033	Altreetz .....	Märkisch-Oderland .....	917	16259
07 2 31 001	Altrich .....	Bernkastel-Wittlich .....	1 504	54518
07 3 38 001	Altrip .....	Ludwigshafen .....	7 584	67122
07 2 32 003	Altscheid .....	Bitburg-Prüm .....	92	54636
08 4 36 005	Altshausen .....	Ravensburg .....	4 520	88361
07 1 35 004	Altstrimmig .....	Cochem-Zell .....	368	56858
12 0 65 008	Altthymen .....	Oberhavel .....	137	16798
09 7 80 112	Altusried, Markt .....	Oberallgäu .....	9 708	87452
13 0 62 002	Altwarp .....	Uecker-Randow .....	731	17375
07 1 40 002	Altweidelbach .....	Rhein-Hunsrück-Kreis .....	261	55469
13 0 62 003	Altwigshagen .....	Uecker-Randow .....	461	17379
01 0 60 002	Alveslohe .....	Segeberg .....	2 400	25486
09 6 71 111	Alzenau i. UFr., Stadt .....	Aschaffenburg .....	18 687	63755
07 3 31 003	Alzey, Stadt .....	Alzey-Worms .....	18 051	55232
09 7 78 111	Amberg .....	Unterallgäu .....	1 279	86854
09 3 61 000	Amberg, Stadt .....	Kreisfreie Stadt .....	43 367	92224
03 3 55 002	Amelinghausen .....	Lüneburg .....	3 599	21385
09 1 87 113	Amerang .....	Rosenheim .....	3 446	83123
09 7 79 112	Amerdingen .....	Donau-Ries .....	852	86735
15 3 52 001	Amesdorf .....	Aschersleben-Staßfurt .....	840	39439
07 2 32 004	Ammeldingen an der Our .....	Bitburg-Prüm .....	12	54675
07 2 32 005	Ammeldingen bei Neuerburg .....	Bitburg-Prüm .....	278	54673

Schlüssel- nummer	Gemeinde	Kreis/Landkreis	Bevöl- kerung	Post- leit- zahl 1)
08 4 16 048	Ammerbuch .....	Tübingen .....	11 008	72119
09 5 73 111	Ammerndorf, Markt .....	Fürth .....	2 042	90614
01 0 62 090	Ammersbek .....	Stormarn .....	8 919	22949
09 3 71 111	Ammerthal .....	Amberg-Sulzbach .....	1 978	92260
06 5 34 001	Amöneburg, Stadt .....	Marburg-Biedenkopf .....	5 338	35287
09 6 76 112	Amorbach, Stadt .....	Miltenberg .....	4 234	63916
09 1 83 112	Ampfing .....	Mühlendorf a. Inn .....	5 908	84539
15 3 55 004	Ampfurth .....	Bördekreis .....	409	39387
15 2 60 004	Amsdorf .....	Mansfelder Land .....	577	06317
08 4 25 008	Amstetten .....	Alb-Donau-Kreis .....	3 952	73340
03 3 55 049	Amt Neuhaus .....	Lüneburg .....	5 679	19273
14 1 81 010	Amtsberg .....	Mittlerer Erzgebirgskreis .....	4 289	09439
08 4 36 006	Amtzell .....	Ravensburg .....	3 373	88279
09 1 88 117	Andechs .....	Starnberg .....	3 114	82346
16 0 63 001	Andenhausen .....	Wartburgkreis .....	261	36452
15 3 57 002	Anderbeck .....	Halberstadt .....	731	38836
03 3 57 003	Anderlingen .....	Rotenburg (Wümme) .....	925	27446
07 1 37 003	Andernach, Stadt .....	Mayen-Koblenz .....	29 544	56626
03 4 54 001	Andervenne .....	Emsland .....	886	49832
16 0 68 002	Andisleben .....	Sömmerda .....	645	99189
08 2 26 102	Angelbachtal .....	Rhein-Neckar-Kreis .....	4 713	74918
06 5 34 002	Angelburg .....	Marburg-Biedenkopf .....	3 756	35719
16 0 70 003	Angelroda .....	Ilm-Kreis .....	462	99338
09 1 72 112	Anger .....	Berchtesgadener Land .....	4 275	83454
12 0 73 008	Angermünde, Stadt .....	Uckermark .....	10 085	16278
15 3 62 004	Angern .....	Ohrekreis .....	1 319	39326
15 2 65 001	Angersdorf .....	Saalkreis .....	1 150	06179
07 1 38 002	Anhausen .....	Neuwied .....	1 301	56584
13 0 56 006	Ankershagen .....	Müritz .....	786	17219
13 0 59 002	Anklam, Stadt .....	Ostvorpommern .....	16 068	17389
03 4 59 002	Ankum .....	Osnabrück .....	7 025	49577
14 1 71 010	Annaberg-Buchholz, Stadt .....	Annaberg .....	24 679	09456
15 1 71 002	Annaburg, Stadt .....	Wittenberg .....	3 517	06925
12 0 66 012	Annahütte .....	Oberspreewald-Lausitz .....	1 159	01994
15 2 60 005	Annarode .....	Mansfelder Land .....	602	06308



Schlüssel- nummer	Gemeinde	Kreis/Landkreis	Bevöl- kerung	Post- leit- zahl 1)
07 3 37 501	Annweiler am Trifels, Stadt	Südliche Weinstraße	7 430	76855
16 0 64 073	Anrode	Unstrut-Hainich-Kreis	3 729	99976
05 9 74 004	Anröchte	Soest	10 862	59609
09 5 61 000	Ansbach, Stadt	Kreisfreie Stadt	40 163	91522
07 1 37 004	Anschau	Mayen-Koblenz	279	56729
09 1 90 113	Antdorf	Weilheim-Schongau	1 059	82387
06 5 35 002	Antrifttal	Vogelsbergkreis	2 245	36326
07 1 31 004	Antweiler	Ahrweiler	591	53533
09 1 75 111	Anzing	Ebersberg	3 413	85646
03 2 57 002	Apelern	Schaumburg	2 652	31552
03 4 51 001	Apen	Ammerland	10 559	26689
03 3 59 003	Apensen	Stade	2 932	21641
09 1 81 111	Apfeldorf	Landsberg a. Lech	1 076	86974
16 0 67 001	Apfelstädt	Gotha	1 474	99192
09 7 78 113	Apfeltrach	Unterallgäu	926	87742
16 0 71 001	Apolda, Stadt	Weimarer Land	26 301	99510
03 3 53 001	Appel	Harburg	1 707	21279
03 3 52 001	Appeln	Cuxhaven	486	27616
01 0 56 001	Appen	Pinneberg	5 191	25482
07 3 39 001	Appenheim	Mainz-Bingen	1 307	55437
08 3 17 005	Appenweiler	Ortenaukreis	9 591	77767
07 2 33 201	Arbach	Daun	156	56769
09 5 71 113	Arberg, Markt	Ansbach	2 248	91722
07 1 31 005	Aremberg	Ahrweiler	287	53533
15 3 70 006	Arendsee (Altmark), Stadt	Altmarkkreis Salzwedel	3 093	39619
07 2 31 003	Arenrath	Bernkastel-Wittlich	361	54518
12 0 67 020	Arensdorf	Oder-Spree	484	15518
15 1 59 002	Arensdorf	Köthen	487	06369
16 0 61 001	Arenshausen	Eichsfeld	1 053	37318
12 0 62 012	Arenzhain	Elbe-Elster	213	03253
09 1 85 113	Aresing	Neuburg-Schrobenhausen	2 773	86561
07 1 37 006	Arft	Mayen-Koblenz	287	56729
08 4 36 094	Argenbühl	Ravensburg	5 720	88260
07 1 33 004	Argenschwang	Bad Kreuznach	361	55595
07 1 40 003	Argenthal	Rhein-Hunsrück-Kreis	1 600	55496

Schlüssel- nummer	Gemeinde	Kreis/Landkreis	Bevöl- kerung	Post- leit- zahl 1)
03 2 55 001	Arholzen .....	Holzminen .....	475	37627
01 0 51 002	Arkebek .....	Dithmarschen .....	245	25767
01 0 54 007	Arlewatt .....	Nordfriesland .....	341	25860
07 3 31 004	Armsheim .....	Alzey-Worms .....	2 554	55288
01 0 60 003	Armstedt .....	Segeberg .....	408	24616
03 3 52 002	Armstorf .....	Cuxhaven .....	643	21769
09 2 76 113	Arnbruck .....	Regen .....	2 048	93471
15 3 63 002	Arneburg, Stadt .....	Stendal .....	1 812	39596
01 0 59 002	Arnis, Stadt .....	Schleswig-Flensburg .....	329	24399
05 9 58 004	Arnsberg, Stadt .....	Hochsauerlandkreis .....	77 804	59759
09 3 72 112	Arnschwang .....	Cham .....	1 957	93473
14 2 92 005	Arnsdorf b. Dresden .....	Kamenz .....	5 148	01477
16 0 73 004	Arnsgeroth .....	Saalfeld-Rudolstadt .....	265	07318
07 1 43 203	Arnshöfen .....	Westerwaldkreis .....	174	56244
12 0 62 016	Arnsnesta .....	Elbe-Elster .....	231	04916
16 0 70 004	Arnstadt, Stadt .....	Ilm-Kreis .....	27 278	99310
15 2 60 006	Arnstedt .....	Mansfelder Land .....	617	06333
09 6 77 114	Arnstein, Stadt .....	Main-Spessart .....	8 332	97450
09 2 77 111	Arnstorf, Markt .....	Rottal-Inn .....	6 386	94424
01 0 58 007	Arpsdorf .....	Rendsburg-Eckernförde .....	248	24634
09 3 72 113	Arrach .....	Cham .....	2 855	93474
16 0 65 002	Artern/Unstrut, Stadt .....	Kyffhäuserkreis .....	6 943	06556
03 3 55 003	Artlenburg, Flecken .....	Lüneburg .....	1 512	21380
07 1 41 201	Arzbach .....	Rhein-Lahn-Kreis .....	1 896	56337
14 3 89 010	Arzberg .....	Torgau-Oschatz .....	2 487	04886
09 4 79 112	Arzberg, Stadt .....	Wunsiedel i. Fichtelgebirge .....	6 546	95659
07 2 32 201	Arzfeld .....	Bitburg-Prüm .....	1 238	54687
07 1 38 003	Asbach .....	Neuwied .....	6 605	53567
07 1 34 004	Asbach .....	Birkenfeld .....	193	55758
09 7 79 115	Asbach-Bäumenheim .....	Donau-Ries .....	4 143	86663
16 0 61 002	Asbach-Sickenberg .....	Eichsfeld .....	113	37318
09 2 78 116	Ascha .....	Straubing-Bogen .....	1 425	94347
09 6 61 000	Aschaffenburg, Stadt .....	Kreisfreie Stadt .....	67 028	63739
09 1 83 113	Aschau a. Inn .....	Mühlendorf a. Inn .....	2 914	84544
09 1 87 114	Aschau i. Chiemgau .....	Rosenheim .....	5 086	83229

Schlüssel- nummer	Gemeinde	Kreis/Landkreis	Bevöl- kerung	Post- leit- zahl 1)
07 3 36 005	Aschbach .....	Kusel .....	348	67753
05 5 58 004	Ascheberg .....	Coesfeld .....	14 836	59387
01 0 57 001	Ascheberg (Holstein) .....	Plön .....	2 825	24326
01 0 58 008	Ascheffel .....	Rendsburg-Eckernförde .....	988	24358
16 0 66 002	Aschenhausen .....	Schmalkalden-Meiningen .....	191	98634
15 3 52 002	Aschersleben, Stadt .....	Aschersleben-Staßfurt .....	27 716	06449
09 1 84 112	Aschheim .....	München .....	5 899	85609
15 2 60 007	Aseleben .....	Mansfelder Land .....	563	06317
03 2 51 002	Asendorf .....	Diepholz .....	3 005	27330
03 3 53 002	Asendorf .....	Harburg .....	1 670	21271
16 0 67 002	Aspach .....	Gotha .....	504	99880
08 1 19 087	Aspach .....	Rems-Murr-Kreis .....	8 113	71546
15 3 57 003	Aspenstedt .....	Halberstadt .....	601	38822
08 1 18 003	Asperg, Stadt .....	Ludwigsburg .....	11 907	71679
07 3 39 002	Aspisheim .....	Mainz-Bingen .....	861	55459
08 1 28 006	Assamstadt .....	Main-Tauber-Kreis .....	2 111	97959
08 4 25 011	Asselfingen .....	Alb-Donau-Kreis .....	973	89176
06 5 32 001	Äblar, Stadt .....	Lahn-Dill-Kreis .....	14 053	35614
09 1 75 112	Äbling .....	Ebersberg .....	4 031	85617
07 1 43 204	Astert .....	Westerwaldkreis .....	241	57627
15 1 71 004	Ateritz .....	Wittenberg .....	581	06901
15 3 57 004	Athenstedt .....	Halberstadt .....	471	38822
05 9 66 004	Attendorn, Stadt .....	Olpe .....	24 267	57439
07 1 41 003	Attenhausen .....	Rhein-Lahn-Kreis .....	424	56370
09 2 73 115	Attenhofen .....	Kelheim .....	1 289	84091
09 1 78 115	Attenkirchen .....	Freising .....	2 407	85395
08 4 26 011	Attenweiler .....	Biberach .....	1 566	88448
12 0 71 004	Atterwasch .....	Spree-Neiße .....	250	03172
09 2 78 117	Atting .....	Straubing-Bogen .....	1 597	94348
07 1 43 205	Atzelgift .....	Westerwaldkreis .....	629	57629
15 3 67 001	Atzendorf .....	Schönebeck .....	1 717	39443
08 3 15 003	Au .....	Breisgau-Hochschwarzwald .....	1 278	79280
08 2 16 002	Au am Rhein .....	Rastatt .....	3 299	76474
09 1 78 116	Au i.d. Hallertau, Markt .....	Freising .....	5 138	84072
09 6 79 114	Aub, Stadt .....	Würzburg .....	1 702	97239

Schlüssel- nummer	Gemeinde	Kreis/Landkreis	Bevöl- kerung	Post- leit- zahl 1)
09 6 73 113	Aubstadt .....	Rhön-Grabfeld .....	778	97633
07 1 35 005	Auderath .....	Cochem-Zell .....	572	56766
14 1 91 040	Aue, Stadt .....	Aue-Schwarzenberg .....	19 707	08280
07 1 41 004	Auel .....	Rhein-Lahn-Kreis .....	238	56357
07 1 33 005	Auen .....	Bad Kreuznach .....	256	55569
16 0 69 058	Auengrund .....	Hildburghausen .....	3 579	98667
08 1 19 006	Auenwald .....	Rems-Murr-Kreis .....	6 650	71549
09 2 71 113	Auerbach .....	Deggendorf .....	2 141	94530
14 1 88 020	Auerbach .....	Stollberg .....	3 180	09392
09 3 71 113	Auerbach i.d. OPf., Stadt .....	Amberg-Weizbach .....	9 281	91275
14 1 78 030	Auerbach/Vogtl., Stadt .....	Vogtlandkreis .....	20 293	08209
16 0 71 002	Auerstedt .....	Weimarer Land .....	504	99518
14 1 82 040	Auerswalde .....	Mittweida .....	8 119	09238
03 2 57 003	Auetal .....	Schaumburg .....	6 584	31749
09 3 75 115	Aufhausen .....	Regensburg .....	1 668	93089
09 4 72 115	Aufseß .....	Bayreuth .....	1 373	91347
08 3 15 004	Auggen .....	Breisgau-Hochschwarzwald .....	2 282	79424
09 7 61 000	Augsburg, Stadt .....	Kreisfreie Stadt .....	254 867	86150
15 2 60 008	Augsdorf .....	Mansfelder Land .....	637	06308
05 7 66 004	Augustdorf .....	Lippe .....	10 207	32832
01 0 54 008	Augustenkoog .....	Nordfriesland .....	36	25881
14 1 77 010	Augustusburg, Stadt .....	Freiberg .....	5 283	09573
03 2 57 004	Auhagen .....	Schaumburg .....	1 390	31553
09 7 79 117	Auhausen .....	Donau-Ries .....	1 113	86736
01 0 58 009	Aukrug .....	Rendsburg-Eckernförde .....	3 752	24613
16 0 62 001	Auleben .....	Nordhausen .....	1 131	99765
08 4 36 008	Aulendorf, Stadt .....	Ravensburg .....	9 224	88326
07 1 41 005	Aull .....	Rhein-Lahn-Kreis .....	498	65582
15 3 63 003	Aulosen .....	Stendal .....	264	39615
16 0 76 002	Auma, Stadt .....	Greiz .....	3 469	07955
01 0 53 003	Aumühle .....	Herzogtum Lauenburg .....	3 004	21521
09 6 72 111	Aura a.d. Saale .....	Bad Kissingen .....	838	97717
09 6 77 116	Aura i. Sinngrund .....	Main-Spessart .....	1 105	97773
09 5 71 114	Aurach .....	Ansbach .....	2 865	91589
09 5 72 114	Aurachthal .....	Erlangen-Höchststadt .....	2 727	91086

Schlüssel- nummer	Gemeinde	Kreis/Landkreis	Bevöl- kerung	Post- leit- zahl 1)
03 4 52 001	Aurich, Stadt .....	Aurich .....	40 124	26603
01 0 59 103	Ausacker .....	Schleswig-Flensburg .....	552	24975
15 3 55 005	Ausleben .....	Bördekreis .....	2 077	39393
09 2 71 114	Außernzell .....	Deggendorf .....	1 435	94532
01 0 61 005	Auufer .....	Steinburg .....	138	25548
07 2 32 006	Auw an der Kyll .....	Bitburg-Prüm .....	185	54664
07 2 32 202	Auw bei Prüm .....	Bitburg-Prüm .....	658	54597
01 0 54 009	Aventoft .....	Nordfriesland .....	501	25927
01 0 51 003	Averlak .....	Dithmarschen .....	667	25715
15 1 71 005	Axien .....	Wittenberg .....	638	06922
03 3 56 001	Axstedt .....	Osterholz .....	1 157	27729
09 1 84 137	Aying .....	München .....	3 767	85653
07 2 35 002	Ayl .....	Trier-Saarburg .....	1 302	54441
09 7 72 117	Aystetten .....	Augsburg .....	3 078	86482

Schlüssel- nummer	Gemeinde	Kreis/Landkreis	Bevöl- kerung	Post- leit- zahl 1)
B				
13 0 61 003	Baabe .....	Rügen .....	868	18586
15 1 53 003	Baalberge .....	Bernburg .....	1 448	06408
07 1 37 007	Baar .....	Mayen-Koblenz .....	805	56729
09 7 71 176	Baar (Schwaben) .....	Aichach-Friedberg .....	1 164	86674
09 1 86 113	Baar-Ebenhausen .....	Pfaffenhofen a.d. Ilm .....	4 707	85107
15 1 59 003	Baasdorf .....	Köthen .....	448	06388
15 3 63 004	Baben .....	Stendal .....	233	39596
09 7 78 115	Babenhausen, Markt .....	Unterallgäu .....	5 315	87727
06 4 32 002	Babenhausen, Stadt .....	Darmstadt-Dieburg .....	16 256	64832
09 1 87 116	Babensham .....	Rosenheim .....	2 806	83547
13 0 58 002	Babst .....	Nordwestmecklenburg .....	450	23992
09 3 75 116	Bach a.d. Donau .....	Regensburg .....	1 731	93090
07 3 39 003	Bacharach, Stadt .....	Mainz-Bingen .....	2 256	55422
07 1 32 004	Bachenberg .....	Altenkirchen (Westerwald) .....	120	57610
16 0 72 001	Bachfeld .....	Sonneberg .....	539	96528
09 7 73 112	Bachhagen .....	Dillingen a.d. Donau .....	2 314	89429
08 1 19 008	Backnang, Stadt .....	Rems-Murr-Kreis .....	34 465	71522
09 2 73 116	Bad Abbach, Markt .....	Kelheim .....	9 690	93077
09 1 87 117	Bad Aibling, Stadt .....	Rosenheim .....	16 331	83043
09 4 79 111	Bad Alexandersbad .....	Wunsiedel i. Fichtelgebirge .....	1 337	95680
06 6 35 002	Bad Arolsen, Stadt .....	Waldeck-Frankenberg .....	16 957	34454
09 1 80 113	Bad Bayersoien .....	Garmisch-Partenkirchen .....	1 137	82435
03 3 52 003	Bad Bederkesa, Flecken .....	Cuxhaven .....	5 212	27624
08 3 36 006	Bad Bellingen .....	Lörrach .....	3 713	79415
03 4 56 001	Bad Bentheim, Stadt .....	Grafschaft Bentheim .....	14 557	48455
07 3 37 005	Bad Bergzabern, Stadt .....	Südliche Weinstraße .....	8 081	76887
16 0 71 003	Bad Berka, Stadt .....	Weimarer Land .....	7 802	99438
05 9 70 004	Bad Berleburg, Stadt .....	Siegen-Wittgenstein .....	21 190	57319
09 4 72 116	Bad Berneck i. Fichtelgebirge, S. Bayreuth .....	Bayreuth .....	4 911	95460
07 1 35 501	Bad Bertrich .....	Cochem-Zell .....	994	56864
03 3 60 002	Bad Bevensen, Stadt .....	Uelzen .....	8 900	29549
15 2 56 003	Bad Bibra, Stadt .....	Burgenlandkreis .....	2 294	06647
09 2 77 113	Bad Birnbach, Markt .....	Rottal-Inn .....	5 595	84364
16 0 73 005	Bad Blankenburg, Stadt .....	Saalfeld-Rudolstadt .....	7 963	07422

Schlüssel- nummer	Gemeinde	Kreis/Landkreis	Bevöl- kerung	Post- leit- zahl 1)
09 6 72 112	Bad Bocklet, Markt .....	Bad Kissingen .....	4 572	97708
03 3 60 005	Bad Bodenteich, Flecken .....	Uelzen .....	4 029	29389
14 1 78 040	Bad Brambach .....	Vogtlandkreis .....	2 421	08648
01 0 60 004	Bad Bramstedt, Stadt .....	Segeberg .....	12 469	24576
07 1 31 006	Bad Breisig, Stadt .....	Ahrweiler .....	8 738	53498
09 6 72 113	Bad Brückenau, Stadt .....	Bad Kissingen .....	7 405	97769
08 4 26 013	Bad Buchau, Stadt .....	Biberach .....	4 117	88422
06 5 33 003	Bad Camberg, Stadt .....	Limburg-Weilburg .....	13 983	65520
16 0 69 002	Bad Colberg-Heidburg, Stadt ....	Hildburghausen .....	2 399	98663
08 1 17 006	Bad Ditzenbach .....	Göppingen .....	3 664	73342
13 0 51 004	Bad Doberan, Stadt .....	Bad Doberan .....	11 473	18209
05 7 62 004	Bad Driburg, Stadt .....	Höxter .....	19 364	33014
14 3 74 020	Bad Düben, Stadt .....	Delitzsch .....	9 341	04849
07 3 32 002	Bad Dürkheim, Stadt .....	Bad Dürkheim .....	18 479	67098
15 2 61 003	Bad Dürrenberg, Stadt .....	Merseburg-Querfurt .....	12 101	06231
08 3 26 003	Bad Dür rheim, Stadt .....	Schwarzwald-Baar-Kreis .....	12 080	78073
03 2 57 005	Bad Eilsen .....	Schaumburg .....	2 340	31707
14 1 78 050	Bad Elster, Stadt .....	Vogtlandkreis .....	4 314	08645
07 1 41 006	Bad Ems, Stadt .....	Rhein-Lahn-Kreis .....	9 695	56130
06 6 33 006	Bad Emstal .....	Kassel .....	6 412	34308
06 5 34 003	Bad Endbach .....	Marburg-Biedenkopf .....	8 758	35080
09 1 87 128	Bad Endorf, Markt .....	Rosenheim .....	7 214	83093
03 4 59 003	Bad Essen .....	Osnabrück .....	15 328	49152
09 1 87 129	Bad Feilnbach .....	Rosenheim .....	6 922	83075
16 0 65 003	Bad Frankenhausen/Kyffhäuser, St	Kyffhäuserkreis .....	9 472	06567
12 0 64 044	Bad Freienwalde (Oder), Stadt ..	Märkisch-Oderland .....	10 354	16259
08 1 25 005	Bad Friedrichshall, Stadt .....	Heilbronn .....	17 576	74177
09 2 75 116	Bad Füssing .....	Passau .....	6 457	94072
03 1 55 001	Bad Gandersheim, Stadt .....	Northeim .....	11 377	37581
14 2 87 015	Bad Gottleuba-Berggießhübel, Sta	Sächsische Schweiz .....	6 533	01816
09 7 78 144	Bad Grönenbach, Markt .....	Unterallgäu .....	5 091	87730
03 1 56 001	Bad Grund (Harz), Bergstadt ....	Osterode am Harz .....	2 751	37539
03 1 53 002	Bad Harzburg, Stadt .....	Goslar .....	23 090	38667
09 1 73 111	Bad Heilbrunn .....	Bad Tölz-Wolfratshausen .....	3 449	83670
08 2 35 033	Bad Herrenalb, Stadt .....	Calw .....	7 278	76332

Schlüssel- nummer	Gemeinde	Kreis/Landkreis	Bevöl- kerung	Post- leit- zahl 1)
06 6 32 002	Bad Hersfeld, Kreisstadt .....	Hersfeld-Rotenburg .....	30 958	36251
07 1 38 004	Bad Hönningen, Stadt .....	Neuwied .....	5 690	53557
06 4 34 001	Bad Homburg v.d. Höhe, Stadt ...	Hochtaunuskreis .....	52 347	61348
05 3 82 008	Bad Honnef, Stadt .....	Rhein-Sieg-Kreis .....	24 996	53604
03 4 59 004	Bad Iburg, Stadt .....	Osnabrück .....	11 727	49186
06 6 33 002	Bad Karlshafen, Stadt .....	Kassel .....	4 504	34385
09 6 72 114	Bad Kissingen, Stadt .....	Bad Kissingen .....	21 552	97688
13 0 58 003	Bad Kleinen .....	Nordwestmecklenburg .....	3 941	23996
16 0 74 003	Bad Klosterlausnitz .....	Saale-Holzland-Kreis .....	3 652	07639
06 4 37 001	Bad König, Stadt .....	Odenwaldkreis .....	9 220	64732
09 6 73 141	Bad Königshofen i. Grabfeld, Sta	Rhön-Grabfeld .....	6 914	97631
15 2 56 004	Bad Kösen, Stadt .....	Burgenlandkreis .....	5 980	06628
16 0 76 003	Bad Köstritz, Stadt .....	Greiz .....	3 922	07586
09 1 80 112	Bad Kohlgrub .....	Garmisch-Partenkirchen .....	2 261	82433
07 1 33 006	Bad Kreuznach, Stadt .....	Bad Kreuznach .....	43 244	55545
08 3 15 006	Bad Krozingen .....	Breisgau-Hochschwarzwald .....	14 820	79189
05 9 70 028	Bad Laasphe, Stadt .....	Siegen-Wittgenstein .....	15 494	57334
03 4 59 005	Bad Laer .....	Osnabrück .....	8 751	49196
16 0 64 003	Bad Langensalza, Stadt .....	Unstrut-Hainich-Kreis .....	20 123	99947
15 2 61 004	Bad Lauchstädt, Stadt .....	Merseburg-Querfurt .....	5 034	06246
14 3 83 020	Bad Lausick, Stadt .....	Muldentalkreis .....	9 155	04651
03 1 56 002	Bad Lauterberg im Harz, Stadt ..	Osterode am Harz .....	12 291	37431
16 0 63 002	Bad Liebenstein, Stadt .....	Wartburgkreis .....	4 064	36448
12 0 62 024	Bad Liebenwerda, Stadt .....	Elbe-Elster .....	11 483	04924
08 2 35 008	Bad Liebenzell, Stadt .....	Calw .....	9 336	75378
05 7 74 008	Bad Lippspringe, Stadt .....	Paderborn .....	14 932	33175
07 1 43 206	Bad Marienberg (Westerwald), Sta	Westerwaldkreis .....	5 865	56470
08 1 28 007	Bad Mergentheim, Stadt .....	Main-Tauber-Kreis .....	22 181	97980
03 2 52 002	Bad Münder am Deister, Stadt ...	Hamel-Pyrmont .....	19 194	31848
07 1 33 007	Bad Münster am Stein-Ebernb.,	Bad Kreuznach .....	3 734	55583
05 3 66 004	Bad Münstereifel, Stadt .....	Euskirchen .....	18 446	53902
14 2 84 010	Bad Muskau, Stadt .....	Niederschles. Oberlausitzkreis ..	4 102	02953
06 4 40 002	Bad Nauheim, Stadt .....	Wetteraukreis .....	30 017	61231
03 2 57 006	Bad Nenndorf .....	Schaumburg .....	10 054	31542
07 1 31 007	Bad Neuenahr-Ahrweiler, Stadt ..	Ahrweiler .....	27 013	53474



Schlüssel- nummer	Gemeinde	Kreis/Landkreis	Bevöl- kerung	Post- leit- zahl 1)
09 6 73 114	Bad Neustadt a.d. Saale, Stadt	Rhön-Grabfeld	15 807	97616
05 7 70 004	Bad Oeynhausen, Stadt	Minden-Lübbecke	49 825	32543
01 0 62 004	Bad Oldesloe, Stadt	Stormarn	23 194	23843
06 4 35 001	Bad Orb, Stadt	Main-Kinzig-Kreis	9 912	63619
08 3 17 008	Bad Peterstal-Griesbach	Ortenaukreis	2 963	77740
03 2 52 003	Bad Pyrmont, Stadt	Hamel-Pyrmont	22 210	31812
08 1 25 006	Bad Rappenau, Stadt	Heilbronn	19 492	74906
09 1 72 114	Bad Reichenhall, Stadt	Berchtesgadener Land	16 311	83435
08 2 37 075	Bad Rippoldsau-Schapbach	Freudenstadt	2 355	77776
09 4 73 158	Bad Rodach, Stadt	Coburg	6 669	96476
03 4 59 006	Bad Rothenfelde	Osnabrück	6 750	49214
12 0 67 024	Bad Saarow-Pieskow	Oder-Spree	3 953	15526
03 1 56 003	Bad Sachsa, Stadt	Osterode am Harz	8 651	37441
08 3 37 096	Bad Säckingen, Stadt	Waldshut	16 253	79713
03 2 54 005	Bad Salzdetfurth, Stadt	Hildesheim	14 475	31162
06 6 31 001	Bad Salzschlirf	Fulda	3 208	36364
05 7 66 008	Bad Salzuflen, Stadt	Lippe	54 821	32105
16 0 63 003	Bad Salzungen, Stadt	Wartburgkreis	17 299	36433
05 9 74 008	Bad Sassendorf	Soest	10 987	59505
14 2 87 020	Bad Schandau, Stadt	Sächsische Schweiz	3 440	01814
15 1 71 006	Bad Schmiedeberg, Stadt	Wittenberg	4 313	06905
08 2 15 100	Bad Schönborn	Karlsruhe	11 018	76669
08 4 26 014	Bad Schussenried, Stadt	Biberach	8 250	88427
06 4 39 002	Bad Schwalbach, Kreisstadt	Rheingau-Taunus-Kreis	11 024	65307
01 0 55 004	Bad Schwartau, Stadt	Ostholstein	20 026	23611
01 0 60 005	Bad Segeberg, Stadt	Segeberg	15 941	23795
07 1 33 501	Bad Sobernheim, Stadt	Bad Kreuznach	6 444	55566
06 4 36 001	Bad Soden am Taunus, Stadt	Main-Taunus-Kreis	20 260	65812
06 4 35 002	Bad Soden-Salmünster, Stadt	Main-Kinzig-Kreis	13 416	63628
06 6 36 001	Bad Sooden-Allendorf, Stadt	Werra-Meißner-Kreis	9 352	37242
09 4 75 112	Bad Steben, Markt	Hof	3 725	95138
15 3 64 001	Bad Suderode	Quedlinburg	1 941	06507
13 0 57 006	Bad Sülze, Stadt	Nordvorpommern	2 160	18334
16 0 71 004	Bad Sulza, Stadt	Weimarer Land	3 207	99518
08 2 35 084	Bad Teinach-Zavelstein, Stadt	Calw	2 903	75385

Schlüssel- nummer	Gemeinde	Kreis/Landkreis	Bevöl- kerung	Post- leit- zahl 1)
16 0 64 004	Bad Tennstedt, Stadt .....	Unstrut-Hainich-Kreis .....	2 840	99955
09 1 73 112	Bad Tölz, Stadt .....	Bad Tölz-Wolfratshausen .....	16 699	83646
08 1 17 007	Bad Überkingen .....	Göppingen .....	3 861	73337
08 4 15 078	Bad Urach, Stadt .....	Reutlingen .....	12 588	72574
06 4 40 003	Bad Vilbel, Stadt .....	Wetteraukreis .....	29 359	61118
08 4 36 009	Bad Waldsee, Stadt .....	Ravensburg .....	18 933	88339
09 1 82 111	Bad Wiessee .....	Miesbach .....	4 298	83707
08 2 35 079	Bad Wildbad im Schwarzwald, Stad	Calw .....	11 215	75323
06 6 35 003	Bad Wildungen, Stadt .....	Waldeck-Frankenberg .....	18 074	34537
12 0 70 008	Bad Wilsnack, Stadt .....	Prignitz .....	2 876	19336
08 1 25 007	Bad Wimpfen, Stadt .....	Heilbronn .....	6 735	74206
09 5 75 112	Bad Windsheim, Stadt .....	Neustadt a.d.Aisch-Bad Windsheim	11 992	91438
09 7 78 116	Bad Wörishofen, Stadt .....	Unterallgäu .....	13 448	86825
08 4 36 010	Bad Wurzach, Stadt .....	Ravensburg .....	14 135	88410
06 6 34 027	Bad Zwesten .....	Schwalm-Eder-Kreis .....	4 302	34596
03 4 51 002	Bad Zwischenahn .....	Ammerland .....	25 298	26160
03 4 59 007	Badbergen .....	Osnabrück .....	4 550	49635
03 1 58 002	Baddeckenstedt .....	Wolfenbüttel .....	2 984	38271
15 3 64 002	Badeborn .....	Quedlinburg .....	1 338	06493
15 3 70 007	Badel .....	Altmarkkreis Salzwedel .....	482	39624
07 2 32 007	Badem .....	Bitburg-Prüm .....	1 029	54657
08 2 11 000	Baden-Baden, Stadt .....	Stadtkreis .....	52 627	76530
01 0 62 003	Badendorf .....	Stormarn .....	768	23619
07 1 40 005	Badenhard .....	Rhein-Hunsrück-Kreis .....	155	56291
03 1 56 004	Badenhausen .....	Osterode am Harz .....	2 049	37534
07 3 39 004	Badenheim .....	Mainz-Bingen .....	520	55576
08 3 15 007	Badenweiler .....	Breisgau-Hochschwarzwald .....	3 677	79410
15 3 57 005	Badersleben .....	Halberstadt .....	1 155	38836
15 3 63 005	Badingen .....	Stendal .....	520	39579
12 0 65 012	Badingen .....	Oberhavel .....	705	16775
13 0 58 004	Badow .....	Nordwestmecklenburg .....	377	19209
16 0 65 004	Badra .....	Kyffhäuserkreis .....	623	99706
09 7 73 113	Bächingen a.d. Brenz .....	Dillingen a.d. Donau .....	1 270	89431
12 0 70 012	Baek .....	Prignitz .....	690	19348
01 0 53 004	Bäk .....	Herzogtum Lauenburg .....	716	23909

Schlüssel- nummer	Gemeinde	Kreis/Landkreis	Bevöl- kerung	Post- leitz- zahl 1)
01 0 53 005	Bälau .....	Herzogtum Lauenburg .....	241	23881
07 1 40 006	Bärenbach .....	Rhein-Hunsrück-Kreis .....	471	55483
07 1 33 008	Bärenbach .....	Bad Kreuznach .....	529	55758
12 0 71 012	Bärenbrück .....	Spree-Neiße .....	240	03185
12 0 71 016	Bärenklau .....	Spree-Neiße .....	351	03172
12 0 65 016	Bärenklau .....	Oberhavel .....	1 195	16727
14 1 71 030	Bärenstein .....	Annaberg .....	3 042	09471
14 2 90 050	Bärenstein, Stadt .....	Weißeritzkreis .....	1 056	01768
08 3 27 004	Bärental .....	Tuttlingen .....	444	78580
09 3 77 112	Bärnau, Stadt .....	Tirschenreuth .....	3 631	95671
07 1 33 009	Bärweiler .....	Bad Kreuznach .....	295	55606
05 3 54 008	Baesweiler, Stadt .....	Aachen .....	27 160	52499
12 0 73 016	Bagemühl .....	Uckermark .....	181	17326
12 0 71 008	Bagenz .....	Spree-Neiße .....	335	03130
08 3 16 002	Bahlingen am Kaiserstuhl .....	Emmendingen .....	3 608	79353
12 0 66 016	Bahnsdorf .....	Oberspreewald-Lausitz .....	792	01983
12 0 62 028	Bahnsdorf .....	Elbe-Elster .....	177	04895
03 1 54 001	Bahrdorf .....	Helmstedt .....	2 132	38459
12 0 62 032	Bahren .....	Elbe-Elster .....	221	03249
03 2 51 003	Bahrenborstel .....	Diepholz .....	1 276	27245
15 3 55 006	Bahrendorf .....	Bördekreis .....	1 041	39171
01 0 61 006	Bahrenfleth .....	Steinburg .....	601	25569
01 0 60 006	Bahrenhof .....	Segeberg .....	202	23845
14 2 87 040	Bahretal .....	Sächsische Schweiz .....	2 442	01825
12 0 67 028	Bahro .....	Oder-Spree .....	116	15898
08 4 36 011	Baienfurt .....	Ravensburg .....	7 149	88255
09 2 74 118	Baierbach .....	Landshut .....	736	84171
09 1 84 113	Baierbrunn .....	München .....	2 573	82065
09 1 75 113	Baiern .....	Ebersberg .....	1 402	85625
08 2 37 004	Baiersbronn .....	Freudenstadt .....	16 259	72270
09 5 72 115	Baiersdorf, Stadt .....	Erlangen-Höchststadt .....	6 630	91083
08 4 36 012	Baindt .....	Ravensburg .....	4 575	88255
09 7 77 114	Baisweil .....	Ostallgäu .....	1 296	87650
12 0 69 008	Baitz .....	Potsdam-Mittelmark .....	226	14806
03 4 60 001	Bakum .....	Vechta .....	5 523	49456

Schlüssel- nummer	Gemeinde	Kreis/Landkreis	Bevöl- kerung	Post- leit- zahl 1)
09 7 80 113	Balderschwang .....	Oberallgäu .....	193	87538
07 2 35 003	Baldringen .....	Trier-Saarburg .....	228	54314
07 1 41 503	Balduinstein .....	Rhein-Lahn-Kreis .....	578	65558
07 2 32 203	Balesfeld .....	Bitburg-Prüm .....	247	54597
03 2 56 001	Balge .....	Nienburg (Weser) .....	1 910	31609
08 3 27 005	Balgheim .....	Tuttlingen .....	996	78582
15 2 56 005	Balgstädt .....	Burgenlandkreis .....	690	06632
08 4 17 002	Balingen, Stadt .....	Zollernalbkreis .....	33 632	72336
03 3 59 004	Balje .....	Stade .....	1 113	21730
08 4 25 013	Ballendorf .....	Alb-Donau-Kreis .....	663	89177
15 3 64 003	Ballenstedt, Stadt .....	Quedlinburg .....	7 203	06493
15 3 63 006	Ballerstedt .....	Stendal .....	309	39606
16 0 64 005	Ballhausen .....	Unstrut-Hainich-Kreis .....	965	99955
13 0 55 001	Ballin .....	Mecklenburg-Strelitz .....	438	17349
08 3 15 008	Ballrechten-Dottingen .....	Breisgau-Hochschwarzwald .....	2 056	79282
16 0 67 003	Ballstädt .....	Gotha .....	759	99869
16 0 71 005	Ballstedt .....	Weimarer Land .....	387	99439
13 0 54 003	Balow .....	Ludwigslust .....	352	19300
08 1 16 007	Baltmannsweiler .....	Esslingen .....	5 494	73666
03 4 52 002	Baltrum .....	Aurich .....	518	26579
05 9 62 008	Balve, Stadt .....	Märkischer Kreis .....	12 137	58802
09 7 74 115	Balzhausen .....	Günzburg .....	1 224	86483
08 4 25 140	Balzheim .....	Alb-Donau-Kreis .....	1 991	88481
09 4 61 000	Bamberg, Stadt .....	Kreisfreie Stadt .....	69 004	96047
12 0 63 004	Bamme .....	Havelland .....	321	14715
08 2 26 006	Bammental .....	Rhein-Neckar-Kreis .....	6 501	69245
15 3 70 008	Bandau .....	Altmarkkreis Salzwedel .....	474	38486
13 0 59 003	Bandelin .....	Ostvorpommern .....	878	17506
13 0 54 004	Bandenitz .....	Ludwigslust .....	488	19230
07 3 35 002	Bann .....	Kaiserslautern .....	2 365	66851
07 1 43 003	Bannberscheid .....	Westerwaldkreis .....	579	56424
01 0 55 005	Bannesdorf auf Fehmarn .....	Ostholstein .....	2 234	23769
14 2 90 020	Bannewitz .....	Weißeritzkreis .....	9 988	01728
13 0 59 004	Bansin .....	Ostvorpommern .....	2 381	17429
03 2 54 006	Bantein .....	Hildesheim .....	1 668	31029

Schlüssel- nummer	Gemeinde	Kreis/Landkreis	Bevöl- kerung	Post- leit- zahl 1)
13 0 54 005	Bantin .....	Ludwigslust .....	450	19246
12 0 68 008	Banzendorf .....	Ostprignitz-Ruppin .....	179	16835
13 0 54 006	Banzin .....	Ludwigslust .....	348	19260
13 0 60 001	Banzkow .....	Parchim .....	2 220	19079
07 3 37 006	Barbelroth .....	Südliche Weinstraße .....	616	76889
09 3 75 117	Barbing .....	Regensburg .....	4 491	93092
15 3 67 002	Barby (Elbe), Stadt .....	Schönebeck .....	5 017	39249
16 0 63 004	Barchfeld .....	Wartburgkreis .....	3 592	36456
12 0 69 012	Bardenitz .....	Potsdam-Mittelmark .....	692	14913
03 3 55 004	Bardowick, Flecken .....	Lüneburg .....	5 361	21357
03 2 51 004	Barenburg, Flecken .....	Diepholz .....	1 319	27245
03 3 55 005	Barendorf .....	Lüneburg .....	2 017	21397
12 0 70 016	Barenthin .....	Prignitz .....	385	16866
01 0 51 004	Bargenstedt .....	Dithmarschen .....	924	25704
01 0 62 005	Bargfeld-Stegen .....	Stormarn .....	2 493	23863
13 0 59 005	Bargischow .....	Ostvorpommern .....	423	17398
01 0 58 010	Bargstall .....	Rendsburg-Eckernförde .....	151	24806
01 0 58 011	Bargstedt .....	Rendsburg-Eckernförde .....	751	24793
03 3 59 005	Bargstedt .....	Stade .....	2 006	21698
01 0 62 006	Bargteheide, Stadt .....	Stormarn .....	13 426	22941
01 0 54 010	Bargum .....	Nordfriesland .....	627	25842
01 0 60 007	Bark .....	Segeberg .....	945	23826
01 0 58 012	Barkelsby .....	Rendsburg-Eckernförde .....	1 593	24360
01 0 51 005	Barkenholm .....	Dithmarschen .....	193	25791
13 0 60 002	Barkow .....	Parchim .....	300	19395
15 3 62 005	Barleben .....	Ohrekreis .....	5 769	39179
01 0 51 006	Barlt .....	Dithmarschen .....	859	25719
01 0 57 002	Barmissen .....	Plön .....	207	24245
01 0 56 002	Barmstedt, Stadt .....	Pinneberg .....	9 203	25355
15 3 55 007	Barneberg .....	Bördekreis .....	830	39393
13 0 58 005	Barnekow .....	Nordwestmecklenburg .....	646	23968
12 0 63 008	Barnewitz .....	Havelland .....	352	14715
13 0 60 003	Barnin .....	Parchim .....	446	19089
01 0 62 008	Barnitz .....	Stormarn .....	800	23858
15 2 61 005	Barnstädt .....	Merseburg-Querfurt .....	1 310	06268

Schlüssel- nummer	Gemeinde	Kreis/Landkreis	Bevöl- kerung	Post- leit- zahl 1)
03 3 55 006	Barnstedt .....	Lüneburg .....	765	21406
03 2 51 005	Barnstorf, Flecken .....	Diepholz .....	5 957	49406
05 7 66 012	Barntrup, Stadt .....	Lippe .....	9 863	32683
01 0 57 003	Barsbek .....	Plön .....	620	24217
01 0 62 009	Barsbüttel .....	Stormarn .....	11 875	22885
12 0 65 020	Barsdorf .....	Oberhavel .....	152	16775
12 0 68 012	Barsikow .....	Ostprignitz-Ruppin .....	245	16845
03 2 53 001	Barsinghausen, Stadt .....	Hannover .....	34 648	30890
03 4 53 001	Barßel .....	Cloppenburg .....	12 195	26676
13 0 57 008	Bartelshagen II b. Barth .....	Nordvorpommern .....	494	18314
13 0 51 006	Bartenshagen-Parkentin .....	Bad Doberan .....	1 151	18209
15 3 62 006	Bartensleben .....	Ohrekreis .....	375	39343
13 0 57 009	Barth, Stadt .....	Nordvorpommern .....	10 095	18356
08 1 36 007	Bartholomä .....	Ostalbkreis .....	2 170	73566
13 0 52 004	Bartow .....	Demmin .....	673	17089
03 3 55 007	Barum .....	Lüneburg .....	1 600	21357
03 3 60 003	Barum .....	Uelzen .....	830	29576
12 0 72 013	Baruth/Mark, Stadt .....	Teltow-Fläming .....	2 844	15837
03 2 51 006	Barver .....	Diepholz .....	1 098	49453
03 1 51 002	Barwedel .....	Gifhorn .....	1 065	38476
07 1 31 008	Barweiler .....	Ahrweiler .....	477	53534
12 0 66 020	Barzig .....	Oberspreewald-Lausitz .....	89	01994
07 2 33 002	Basberg .....	Daun .....	61	54578
03 3 57 004	Basdahl .....	Rotenburg (Wümme) .....	1 502	27432
12 0 68 016	Basdorf .....	Ostprignitz-Ruppin .....	31	16818
12 0 60 016	Basdorf .....	Barnim .....	4 350	16352
13 0 52 005	Basedow .....	Demmin .....	807	17139
01 0 53 006	Basedow .....	Herzogtum Lauenburg .....	622	21483
07 1 37 202	Bassenheim .....	Mayen-Koblenz .....	2 869	56220
03 2 51 007	Bassum, Stadt .....	Diepholz .....	15 913	27211
09 6 73 116	Bastheim .....	Rhön-Grabfeld .....	2 587	97654
01 0 53 007	Basthorst .....	Herzogtum Lauenburg .....	386	21493
13 0 51 007	Bastorf .....	Bad Doberan .....	1 140	18230
06 6 35 004	Battenberg (Eder), Stadt .....	Waldeck-Frankenberg .....	5 708	35088
07 3 32 003	Battenberg (Pfalz) .....	Bad Dürkheim .....	383	67271

Schlüssel- nummer	Gemeinde	Kreis/Landkreis	Bevöl- kerung	Post- leitz- zahl 1)
07 3 40 202	Battweiler .....	Südwestpfalz .....	789	66484
12 0 64 048	Batzlow .....	Märkisch-Oderland .....	219	15377
09 5 75 113	Baudenbach, Markt .....	Neustadt a.d.Aisch-Bad Windsheim	1 146	91460
16 0 66 003	Bauerbach .....	Schmalkalden-Meiningen .....	304	98617
07 1 31 009	Bauler .....	Ahrweiler .....	51	53534
07 2 32 008	Bauler .....	Bitburg-Prüm .....	74	54673
15 2 56 006	Baumersroda .....	Burgenlandkreis .....	374	06632
13 0 53 004	Baumgarten .....	Güstrow .....	937	18246
07 1 34 005	Baumholder, Stadt .....	Birkenfeld .....	4 252	55774
09 4 71 115	Baunach, Stadt .....	Bamberg .....	3 807	96148
06 6 33 003	Baunatal, Stadt .....	Kassel .....	27 784	34225
07 2 31 004	Bausendorf .....	Bernkastel-Wittlich .....	1 294	54538
07 2 32 009	Baustert .....	Bitburg-Prüm .....	518	54636
14 2 72 010	Bautzen, Stadt .....	Bautzen .....	44 033	02625
03 4 54 002	Bawinkel .....	Emsland .....	2 233	49844
09 2 77 112	Bayerbach .....	Rottal-Inn .....	1 693	94137
09 2 74 119	Bayerbach b. Ergoldsbach .....	Landshut .....	1 640	84092
07 3 33 004	Bayerfeld-Steckweiler .....	Donnersbergkreis .....	448	67808
09 2 76 115	Bayerisch Eisenstein .....	Regen .....	1 456	94252
09 1 72 115	Bayerisch Gmain .....	Berchtesgadener Land .....	2 733	83457
09 4 62 000	Bayreuth, Stadt .....	Kreisfreie Stadt .....	73 967	95444
09 1 82 112	Bayrischzell .....	Miesbach .....	1 556	83735
01 0 60 008	Bebensee .....	Segeberg .....	543	23816
15 3 62 007	Bebertal .....	Ohrekreis .....	1 716	39343
06 6 32 003	Bebra, Stadt .....	Hersfeld-Rotenburg .....	15 470	36179
07 1 41 008	Becheln .....	Rhein-Lahn-Kreis .....	676	56132
07 3 31 005	Bechenheim .....	Alzey-Worms .....	478	55234
07 1 33 011	Becherbach .....	Bad Kreuznach .....	1 011	67827
07 1 33 010	Becherbach bei Kirn .....	Bad Kreuznach .....	448	55608
07 3 40 203	Bechhofen .....	Südwestpfalz .....	2 341	66894
09 5 71 115	Bechhofen, Markt .....	Ansbach .....	6 284	91572
16 0 73 006	Bechstedt .....	Saalfeld-Rudolstadt .....	183	07426
16 0 71 006	Bechstedtstraß .....	Weimarer Land .....	306	99428
07 3 31 006	Bechtheim .....	Alzey-Worms .....	1 811	67595
07 3 31 007	Bechtolsheim .....	Alzey-Worms .....	1 448	55234

Schlüssel- nummer	Gemeinde	Kreis/Landkreis	Bevöl- kerung	Post- leit- zahl 1)
09 3 74 170	Bechtsrieth .....	Neustadt a.d. Waldnaab .....	1 079	92699
03 3 59 006	Beckdorf .....	Stade .....	2 339	21643
03 2 57 007	Beckedorf .....	Schaumburg .....	1 512	31698
03 4 58 001	Beckeln .....	Oldenburg .....	810	27243
15 3 55 008	Beckendorf-Neindorf .....	Bördekreis .....	915	39393
10 0 42 111	Beckingen .....	Merzig-Wadern .....	16 127	66701
05 5 70 008	Beckum, Stadt .....	Warendorf .....	38 016	59269
05 1 54 004	Bedburg-Hau .....	Kleve .....	12 401	47551
05 3 62 004	Bedburg, Stadt .....	Erftkreis .....	24 190	50181
07 3 36 106	Bedesbach .....	Kusel .....	771	66885
03 3 51 003	Beedenbostel .....	Celle .....	1 042	29355
05 5 70 012	Beelen .....	Warendorf .....	6 120	48361
15 3 63 007	Beelitz .....	Stendal .....	100	39596
12 0 69 016	Beelitz, Stadt .....	Potsdam-Mittelmark .....	6 440	14547
15 3 62 008	Beendorf .....	Ohrekreis .....	937	39343
12 0 73 024	Beenz .....	Uckermark .....	197	17258
12 0 67 032	Beerfelde .....	Oder-Spree .....	639	15518
06 4 37 002	Beerfelden, Stadt .....	Odenwaldkreis .....	6 995	64743
12 0 61 012	Beesdau .....	Dahme-Spreewald .....	251	15926
15 1 53 004	Beesenlaublingen .....	Bernburg .....	1 669	06425
15 2 65 002	Beesenstedt .....	Saalkreis .....	1 347	06198
12 0 67 036	Beeskow, Stadt .....	Oder-Spree .....	9 100	15848
03 4 54 003	Beesten .....	Emsland .....	1 611	49832
13 0 52 006	Beestland .....	Demmin .....	140	17111
12 0 65 028	Beetz .....	Oberhavel .....	788	16766
15 3 70 009	Beetzendorf .....	Altmarkkreis Salzwedel .....	1 982	38489
13 0 52 007	Beggerow .....	Demmin .....	672	17111
01 0 53 008	Behlendorf .....	Herzogtum Lauenburg .....	345	23919
13 0 57 011	Behnkendorf .....	Nordvorpommern .....	407	18510
15 3 62 009	Behnsdorf .....	Ohrekreis .....	715	39356
13 0 53 005	Behren-Lübchin .....	Güstrow .....	797	17179
15 3 63 008	Behrendorf .....	Stendal .....	572	39606
01 0 54 011	Behrendorf .....	Nordfriesland .....	594	25850
13 0 59 006	Behrenhoff .....	Ostvorpommern .....	577	17498
01 0 57 004	Behrendorf (Ostsee) .....	Plön .....	568	24321



Schlüssel- nummer	Gemeinde	Kreis/Landkreis	Bevöl- kerung	Post- leit- zahl 1)
16 0 63 096	Behringen .....	Wartburgkreis .....	3 581	99947
16 0 66 004	Behrungen .....	Schmalkalden-Meiningen .....	693	98631
16 0 68 003	Beichlingen .....	Sömmerda .....	613	99625
13 0 58 006	Beidendorf .....	Nordwestmecklenburg .....	761	23996
01 0 61 007	Beidenfleth .....	Steinburg .....	980	25573
14 1 91 050	Beierfeld .....	Aue-Schwarzenberg .....	4 130	08340
14 2 86 010	Beiersdorf .....	Löbau-Zittau .....	1 391	02736
12 0 64 052	Beiersdorf .....	Märkisch-Oderland .....	377	16259
03 1 54 002	Beierstedt .....	Helmstedt .....	461	38382
07 2 32 010	Beilingen .....	Bitburg-Prüm .....	383	54662
09 1 76 114	Beilngries, Stadt .....	Eichstätt .....	8 429	92339
14 3 89 030	Beilrode .....	Torgau-Oschatz .....	3 037	04886
07 1 35 007	Beilstein .....	Cochem-Zell .....	153	56814
08 1 25 008	Beilstein, Stadt .....	Heilbronn .....	6 158	71717
08 4 25 014	Beimerstetten .....	Alb-Donau-Kreis .....	2 401	89179
07 3 38 002	Beindersheim .....	Ludwigshafen .....	3 010	67259
16 0 69 003	Beinerstadt .....	Hildburghausen .....	423	98660
07 2 33 003	Beinhausen .....	Daun .....	91	54552
01 0 61 008	Bekdorf .....	Steinburg .....	80	25554
01 0 61 010	Bekmünde .....	Steinburg .....	185	25524
07 2 35 004	Bekond .....	Trier-Saarburg .....	759	54340
01 0 57 005	Belau .....	Plön .....	315	24601
01 0 58 013	Beldorf .....	Rendsburg-Eckernförde .....	318	25557
07 1 40 007	Belg .....	Rhein-Hunsrück-Kreis .....	148	56858
14 3 89 040	Belgern, Stadt .....	Torgau-Oschatz .....	5 492	04874
14 3 83 030	Belgershain .....	Muldentalkreis .....	3 590	04683
07 1 40 008	Belgweiler .....	Rhein-Hunsrück-Kreis .....	228	55469
07 1 37 008	Bell .....	Mayen-Koblenz .....	1 530	56745
07 1 40 009	Bell (Hunsrück) .....	Rhein-Hunsrück-Kreis .....	1 529	56288
15 1 53 005	Belleben .....	Bernburg .....	1 064	06425
09 7 75 115	Bellenberg .....	Neu-Ulm .....	4 469	89287
07 3 34 001	Bellheim .....	Germersheim .....	8 481	76756
13 0 53 006	Bellin .....	Güstrow .....	307	18292
13 0 62 004	Belling .....	Uecker-Randow .....	567	17309
07 1 43 207	Bellingen .....	Westerwaldkreis .....	602	56459

Schlüssel- nummer	Gemeinde	Kreis/Landkreis	Bevöl- kerung	Post- leit- zahl 1)
15 3 63 009	Bellingen .....	Stendal .....	309	39579
16 0 65 005	Bellstedt .....	Kyffhäuserkreis .....	217	99713
03 4 59 008	Belm .....	Osnabrück .....	14 081	49191
16 0 66 005	Belrieth .....	Schmalkalden-Meiningen .....	434	98617
13 0 54 007	Belsch .....	Ludwigslust .....	269	19230
15 3 62 010	Belsdorf .....	Ohrekreis .....	228	39356
07 1 40 010	Beltheim .....	Rhein-Hunsrück-Kreis .....	2 062	56290
03 3 52 004	Belum .....	Cuxhaven .....	948	21785
12 0 69 020	Belzig, Stadt .....	Potsdam-Mittelmark .....	7 847	14806
08 1 16 008	Bempflingen .....	Esslingen .....	3 183	72658
16 0 65 006	Bendeleben .....	Kyffhäuserkreis .....	792	99706
12 0 70 020	Bendelin .....	Prignitz .....	186	19339
03 3 53 003	Bendestorf .....	Harburg .....	2 135	21227
01 0 57 006	Bendfeld .....	Plön .....	229	24217
01 0 58 014	Bendorf .....	Rendsburg-Eckernförde .....	492	25557
07 1 37 203	Bendorf, Stadt .....	Mayen-Koblenz .....	16 928	56170
09 1 73 113	Benediktbeuern .....	Bad Tölz-Wolfratshausen .....	3 241	83671
07 2 31 005	Bengel .....	Bernkastel-Wittlich .....	952	54538
13 0 51 008	Benitz .....	Bad Doberan .....	358	18258
12 0 69 024	Benken .....	Potsdam-Mittelmark .....	106	14806
15 3 70 010	Benkendorf .....	Altmarkkreis Salzwedel .....	204	29416
15 2 60 009	Benndorf .....	Mansfelder Land .....	2 589	06184
15 3 69 004	Benneckenstein (Harz), Stadt ...	Wernigerode .....	2 533	38877
14 3 83 040	Bennewitz .....	Muldentalkreis .....	5 439	04828
07 3 33 005	Bennhausen .....	Donnersbergkreis .....	157	67808
13 0 54 008	Bennin .....	Ludwigslust .....	281	19260
09 7 78 118	Benningen .....	Unterallgäu .....	2 090	87734
08 1 18 006	Benningen am Neckar .....	Ludwigsburg .....	5 357	71726
15 2 65 003	Bennstedt .....	Saalkreis .....	1 502	06179
15 2 66 002	Bennungen .....	Sangerhausen .....	1 027	06536
12 0 69 028	Bensdorf .....	Potsdam-Mittelmark .....	1 440	14789
16 0 66 006	Benshausen .....	Schmalkalden-Meiningen .....	2 714	98554
06 4 31 002	Bensheim, Stadt .....	Bergstraße .....	38 282	64625
13 0 51 009	Bentwisch .....	Bad Doberan .....	1 920	18182
13 0 52 008	Bentzin .....	Demmin .....	1 065	17129

Schlüssel- nummer	Gemeinde	Kreis/Landkreis	Bevöl- kerung	Post- leit- zahl 1)
13 0 58 007	Benz .....	Nordwestmecklenburg .....	683	23970
13 0 59 007	Benz .....	Ostvorpommern .....	585	17429
07 1 40 011	Benzweiler .....	Rhein-Hunsrück-Kreis .....	210	55494
09 3 75 118	Beratzhausen, Markt .....	Regensburg .....	5 552	93176
09 3 73 112	Berching, Stadt .....	Neumarkt i.d. OPf. ....	8 435	92334
09 1 72 116	Berchtesgaden, Markt .....	Berchtesgadener Land .....	7 660	83471
07 2 33 202	Bereborn .....	Daun .....	125	56769
07 2 33 203	Berenbach .....	Daun .....	180	56766
15 3 62 011	Berenbrock .....	Ohrekreis .....	326	39638
07 1 31 011	Berg .....	Ahrweiler .....	1 442	53505
07 1 41 009	Berg .....	Rhein-Lahn-Kreis .....	221	56357
08 4 36 013	Berg .....	Ravensburg .....	3 742	88276
09 1 88 113	Berg .....	Starnberg .....	7 698	82335
09 4 75 113	Berg .....	Hof .....	2 673	95180
07 3 34 002	Berg (Pfalz) .....	Germersheim .....	2 141	76768
09 3 73 113	Berg b. Neumarkt i.d. OPf. ....	Neumarkt i.d. OPf. ....	7 233	92348
09 1 85 116	Berg im Gau .....	Neuburg-Schrobenhausen .....	1 143	86562
15 2 66 003	Berga .....	Sangerhausen .....	2 013	06536
16 0 76 004	Berga/Elster, Stadt .....	Greiz .....	4 076	07980
08 4 36 014	Bergatreute .....	Ravensburg .....	3 028	88368
12 0 63 012	Berge .....	Havelland .....	563	14641
12 0 70 028	Berge .....	Prignitz .....	993	19348
15 3 70 011	Berge .....	Altmarkkreis Salzwedel .....	705	39638
03 4 59 009	Berge .....	Osnabrück .....	3 670	49626
14 1 78 070	Bergen .....	Vogtlandkreis .....	1 145	08239
07 1 34 006	Bergen .....	Birkenfeld .....	485	55608
09 5 77 115	Bergen .....	Weißenburg-Gunzenhausen .....	1 115	91790
09 1 89 113	Bergen .....	Traunstein .....	4 605	83346
03 3 54 001	Bergen (Dumme) .....	Lüchow-Dannenberg .....	1 582	29468
13 0 61 004	Bergen auf Rügen, Stadt .....	Rügen .....	16 010	18528
03 3 51 004	Bergen, Stadt .....	Celle .....	13 737	29303
07 1 40 012	Bergenhäusen .....	Rhein-Hunsrück-Kreis .....	131	55469
01 0 59 005	Bergenhäusen .....	Schleswig-Flensburg .....	715	24861
12 0 63 016	Bergerdamm .....	Havelland .....	513	14641
01 0 51 008	Bergewöhrden .....	Dithmarschen .....	31	25779

Schlüssel- nummer	Gemeinde	Kreis/Landkreis	Bevöl- kerung	Post- leitz- zahl 1)
03 1 51 003	Bergfeld .....	Gifhorn .....	922	38467
08 3 17 009	Berghaupten .....	Ortenaukreis .....	2 370	77791
07 1 41 010	Berghausen .....	Rhein-Lahn-Kreis .....	275	56368
09 1 85 118	Bergheim .....	Neuburg-Schrobenhausen .....	1 734	86673
05 3 62 008	Bergheim, Stadt .....	Erftkreis .....	62 661	50126
12 0 69 032	Bergholz .....	Potsdam-Mittelmark .....	164	14806
13 0 62 005	Bergholz .....	Uecker-Randow .....	428	17321
12 0 69 036	Bergholz-Rehbrücke .....	Potsdam-Mittelmark .....	5 881	14558
08 4 25 017	Berghülen .....	Alb-Donau-Kreis .....	1 937	89180
05 3 78 004	Bergisch Gladbach, Stadt .....	Rheinisch-Bergischer Kreis .....	106 150	51465
15 2 56 007	Bergisdorf .....	Burgenlandkreis .....	435	06712
05 9 78 004	Bergkamen, Stadt .....	Unna .....	53 054	59192
09 1 74 113	Bergkirchen .....	Dachau .....	6 596	85232
07 1 34 007	Berglangenbach .....	Birkenfeld .....	507	55776
08 1 19 089	Berglen .....	Rems-Murr-Kreis .....	5 999	73663
09 1 77 112	Berglern .....	Erding .....	2 128	85459
07 2 31 006	Berglicht .....	Bernkastel-Wittlich .....	517	54426
05 3 74 004	Bergneustadt, Stadt .....	Oberbergischer Kreis .....	20 754	51702
09 6 78 115	Bergrheinfeld .....	Schweinfurt .....	5 101	97493
12 0 65 032	Bergsdorf .....	Oberhavel .....	509	16775
09 6 79 117	Bergtheim .....	Würzburg .....	3 378	97241
07 2 31 007	Bergweiler .....	Bernkastel-Wittlich .....	873	54518
15 1 71 008	Bergwitz .....	Wittenberg .....	1 779	06773
15 3 58 001	Bergzow .....	Jerichower Land .....	790	39307
01 0 58 015	Beringstedt .....	Rendsburg-Eckernförde .....	771	25575
16 0 63 006	Berka v. d. Hainich .....	Wartburgkreis .....	869	99826
16 0 63 007	Berka/Werra, Stadt .....	Wartburgkreis .....	4 934	99837
16 0 66 007	Berkach .....	Schmalkalden-Meiningen .....	420	98631
06 6 36 002	Berkatal .....	Werra-Meißner-Kreis .....	1 847	37297
15 3 63 010	Berkau .....	Stendal .....	480	39624
12 0 67 040	Berkenbrück .....	Oder-Spree .....	976	15518
01 0 53 009	Berkenthin .....	Herzogtum Lauenburg .....	1 872	23919
08 4 26 019	Berkheim .....	Biberach .....	2 485	88450
12 0 73 028	Berkholz .....	Uckermark .....	145	17291
12 0 73 032	Berkholz-Meyenburg .....	Uckermark .....	1 048	16306

Schlüssel- nummer	Gemeinde	Kreis/Landkreis	Bevöl- kerung	Post- leitzahl 1)
07 2 32 011	Berkoth .....	Bitburg-Prüm .....	83	54673
11 0 00 000	Berlin, Stadt .....	Kreisfreie Stadt .....	3 386 667	10178
12 0 68 020	Berlinchen .....	Ostprignitz-Ruppin .....	276	16909
07 2 33 004	Berlingen .....	Daun .....	216	54570
16 0 61 003	Berlingerode .....	Eichsfeld .....	1 300	37339
16 0 71 007	Berlstedt .....	Weimarer Land .....	1 825	99439
08 4 35 005	Bermatingen .....	Bodenseekreis .....	3 667	88697
16 0 66 008	Bermbach .....	Schmalkalden-Meiningen .....	629	98587
07 1 37 011	Bermel .....	Mayen-Koblenz .....	425	56729
07 3 31 009	Bermersheim .....	Alzey-Worms .....	295	67593
07 3 31 008	Bermersheim vor der Höhe .....	Alzey-Worms .....	407	55234
09 1 87 118	Bernau a. Chiemsee .....	Rosenheim .....	6 404	83233
12 0 60 020	Bernau bei Berlin, Stadt .....	Barnim .....	24 643	16321
08 3 37 013	Bernau im Schwarzwald .....	Waldshut .....	1 970	79872
09 1 90 114	Bernbeuren .....	Weilheim-Schongau .....	2 138	86975
15 1 53 006	Bernburg (Saale), Stadt .....	Bernburg .....	34 455	06406
07 2 33 005	Berndorf .....	Daun .....	509	54578
07 1 41 011	Berndroth .....	Rhein-Lahn-Kreis .....	402	56370
03 4 61 001	Berne .....	Wesermarsch .....	6 921	27804
09 3 73 114	Berngau .....	Neumarkt i.d. OPf. ....	2 196	92361
09 3 75 119	Bernhardswald .....	Regensburg .....	5 400	93170
13 0 53 007	Bernitt .....	Güstrow .....	708	18249
07 2 31 008	Bernkastel-Kues, Stadt .....	Bernkastel-Wittlich .....	7 128	54470
09 2 71 116	Bernried .....	Deggendorf .....	4 835	94505
09 1 90 115	Bernried .....	Weilheim-Schongau .....	2 004	82347
14 1 91 070	Bernsbach .....	Aue-Schwarzenberg .....	4 747	08315
14 1 73 010	Bernsdorf .....	Chemnitzer Land .....	2 618	09337
14 2 92 020	Bernsdorf, Stadt .....	Kamenz .....	5 924	02994
08 4 25 019	Bernstadt .....	Alb-Donau-Kreis .....	1 914	89182
14 2 86 020	Bernstadt a. d. Eigen, Stadt ...	Löbau-Zittau .....	4 490	02748
13 0 58 008	Bernstorf .....	Nordwestmecklenburg .....	335	23936
16 0 61 004	Bernterode (bei Heilbad Heiligen	Eichsfeld .....	279	37308
16 0 61 005	Bernterode (bei Worbis) .....	Eichsfeld .....	1 485	37355
07 1 32 201	Berod bei Hachenburg .....	Altenkirchen (Westerwald) .....	674	57614
07 1 43 208	Berod bei Wallmerod .....	Westerwaldkreis .....	525	56414

Schlüssel- nummer	Gemeinde	Kreis/Landkreis	Bevöl- kerung	Post- leit- zahl 1)
07 2 32 012	Berscheid .....	Bitburg-Prüm .....	64	54673
07 1 34 008	Berschweiler bei Baumholder ....	Birkenfeld .....	557	55777
07 1 34 009	Berschweiler bei Kirn .....	Birkenfeld .....	288	55608
03 4 59 010	Bersenbrück, Stadt .....	Osnabrück .....	7 666	49593
15 3 57 006	Berßel .....	Halberstadt .....	713	38835
12 0 61 018	Berstequell .....	Dahme-Spreewald .....	584	15926
14 2 86 030	Berthelsdorf .....	Löbau-Zittau .....	1 935	02747
12 0 73 036	Bertikow .....	Uckermark .....	203	17291
15 3 62 012	Bertingen .....	Ohrekreis .....	212	39517
15 3 63 011	Bertkow .....	Stendal .....	334	39596
14 2 86 040	Bertsdorf-Hörnitz .....	Löbau-Zittau .....	2 700	02763
03 4 52 003	Berumbur .....	Aurich .....	2 422	26524
07 1 43 209	Berzhahn .....	Westerwaldkreis .....	538	56459
07 1 32 005	Berzhausen .....	Altenkirchen (Westerwald) .....	185	57632
12 0 70 032	Besandten .....	Prignitz .....	112	19309
07 2 35 005	Bescheid .....	Trier-Saarburg .....	402	54413
01 0 55 006	Beschendorf .....	Ostholstein .....	539	23738
01 0 61 011	Besdorf .....	Steinburg .....	225	25584
06 5 33 001	Beselich .....	Limburg-Weilburg .....	5 676	65614
01 0 53 010	Besenthal .....	Herzogtum Lauenburg .....	76	23899
13 0 55 002	Beseritz .....	Mecklenburg-Strelitz .....	157	17039
08 1 18 007	Besigheim, Stadt .....	Ludwigsburg .....	11 143	74354
13 0 54 009	Besitz .....	Ludwigslust .....	556	19258
09 6 71 112	Bessenbach .....	Aschaffenburg .....	5 793	63856
12 0 61 020	Bestensee .....	Dahme-Spreewald .....	5 480	15741
05 9 58 008	Bestwig .....	Hochsauerlandkreis .....	12 063	59909
15 1 71 009	Bethau .....	Wittenberg .....	222	06925
03 2 54 007	Betheln .....	Hildesheim .....	1 127	31032
16 0 76 006	Bethenhausen .....	Greiz .....	266	07554
07 2 33 006	Betteldorf .....	Daun .....	293	54570
07 1 41 012	Bettendorf .....	Rhein-Lahn-Kreis .....	338	56355
07 2 31 009	Bettenfeld .....	Bernkastel-Wittlich .....	733	54533
07 2 32 013	Bettingen .....	Bitburg-Prüm .....	1 002	54646
07 1 32 006	Betzdorf, Stadt .....	Altenkirchen (Westerwald) .....	10 848	57518
03 3 55 008	Betzendorf .....	Lüneburg .....	1 055	21386

Schlüssel- nummer	Gemeinde	Kreis/Landkreis	Bevöl- kerung	Post- leit- zahl 1)
09 4 72 118	Betzenstein, Stadt .....	Bayreuth .....	2 494	91282
08 4 26 020	Betzenweiler .....	Biberach .....	713	88422
09 7 80 114	Betzigau .....	Oberallgäu .....	2 758	87488
12 0 68 024	Betzin .....	Ostprignitz-Ruppin .....	116	16833
08 2 37 008	Betzweiler-Wälder .....	Freudenstadt .....	1 445	72291
07 1 40 201	Beulich .....	Rhein-Hunsrück-Kreis .....	520	56283
15 2 61 006	Beuna (Geiseltal) .....	Merseburg-Querfurt .....	1 044	06259
16 0 61 006	Beuren .....	Eichsfeld .....	1 293	37327
07 1 35 008	Beuren .....	Cochem-Zell .....	502	56864
08 1 16 011	Beuren .....	Esslingen .....	3 293	72660
07 2 35 008	Beuren (Hochwald) .....	Trier-Saarburg .....	967	54413
08 4 37 005	Beuron .....	Sigmaringen .....	790	88631
15 3 63 012	Beuster .....	Stendal .....	578	39615
12 0 73 040	Beutel .....	Uckermark .....	182	17268
09 2 75 117	Beutelsbach .....	Passau .....	1 133	94501
16 0 73 008	Beutelsdorf .....	Saalfeld-Rudolstadt .....	188	07407
12 0 70 036	Beveringen .....	Prignitz .....	396	16928
01 0 56 003	Bevern .....	Pinneberg .....	541	25355
03 2 55 002	Bevern, Flecken .....	Holzminde .....	4 379	37639
03 3 52 005	Beverstedt, Flecken .....	Cuxhaven .....	4 353	27616
05 7 62 008	Beverungen, Stadt .....	Höxter .....	15 661	37688
10 0 45 111	Bexbach, Stadt .....	Saarpfalz-Kreis .....	19 255	66450
15 3 55 009	Beyendorf .....	Bördekreis .....	1 234	39171
12 0 62 052	Beyern .....	Elbe-Elster .....	419	04895
15 2 66 004	Beyernaumburg .....	Sangerhausen .....	800	06528
15 1 51 001	Bias .....	Anhalt-Zerbst .....	189	39264
08 3 17 011	Biberach .....	Ortenaukreis .....	3 246	77781
08 4 26 021	Biberach an der Riß, Stadt .....	Biberach .....	31 324	88400
09 7 72 121	Biberbach, Markt .....	Augsburg .....	3 424	86485
09 7 74 119	Bibertal .....	Günzburg .....	4 709	89346
06 4 31 003	Biblis .....	Bergstraße .....	8 647	68647
13 0 58 009	Bibow .....	Nordwestmecklenburg .....	310	19417
16 0 74 004	Bibra .....	Saale-Holzland-Kreis .....	285	07768
16 0 66 011	Bibra .....	Schmalkalden-Meiningen .....	610	98631
09 2 73 119	Biburg .....	Kelheim .....	1 277	93354

Schlüssel- nummer	Gemeinde	Kreis/Landkreis	Bevöl- kerung	Post- leit- zahl 1)
09 1 73 115	Bichl .....	Bad Tölz-Wolfratshausen .....	1 958	83673
07 1 40 014	Bickenbach .....	Rhein-Hunsrück-Kreis .....	361	56291
06 4 32 003	Bickenbach .....	Darmstadt-Dieburg .....	5 217	64404
07 2 32 014	Bickendorf .....	Bitburg-Prüm .....	477	54636
09 7 77 118	Bidingen .....	Ostallgäu .....	1 620	87651
07 3 31 010	Biebelnheim .....	Alzey-Worms .....	682	55234
09 6 75 113	Biebelried .....	Kitzingen .....	1 160	97318
07 1 33 012	Biebelsheim .....	Bad Kreuznach .....	488	55546
09 6 79 118	Bieberehren .....	Würzburg .....	1 023	97243
06 4 35 003	Biebergemünd .....	Main-Kinzig-Kreis .....	8 177	63599
07 1 40 015	Biebern .....	Rhein-Hunsrück-Kreis .....	308	55471
12 0 61 024	Biebersdorf .....	Dahme-Spreewald .....	394	15913
06 5 31 002	Biebertal .....	Gießen .....	10 441	35444
06 4 33 001	Biebesheim am Rhein .....	Groß-Gerau .....	6 580	64584
07 1 41 013	Biebrich .....	Rhein-Lahn-Kreis .....	364	56370
06 5 34 004	Biedenkopf, Stadt .....	Marburg-Biedenkopf .....	14 089	35216
08 3 16 003	Biederbach .....	Emmendingen .....	1 677	79215
15 3 58 002	Biederitz .....	Jerichower Land .....	4 456	39175
07 3 40 204	Biedershausen .....	Südwestpfalz .....	288	66917
07 3 33 006	Biedesheim .....	Donnersbergkreis .....	622	67308
12 0 67 044	Biegen .....	Oder-Spree .....	395	15236
05 7 11 000	Bielefeld, Stadt .....	Kreisfreie Stadt .....	321 125	33602
13 0 51 010	Biendorf .....	Bad Doberan .....	982	18230
15 1 53 007	Biendorf .....	Bernburg .....	854	06408
03 3 60 004	Bienenbüttel .....	Uelzen .....	6 529	29553
14 3 79 070	Bienitz .....	Leipziger Land .....	6 376	04430
16 0 67 004	Bienstädt .....	Gotha .....	807	99100
15 3 67 003	Biere .....	Schönebeck .....	2 514	39221
07 2 32 015	Biersdorf am See .....	Bitburg-Prüm .....	577	54636
15 3 70 012	Bierstedt .....	Altmarkkreis Salzwedel .....	160	29416
07 2 32 016	Biesdorf .....	Bitburg-Prüm .....	245	54675
12 0 73 044	Biesenbrow .....	Uckermark .....	303	16278
12 0 73 048	Biesendahlshof .....	Uckermark .....	144	16306
15 2 60 010	Biesenrode .....	Mansfelder Land .....	475	06343
12 0 60 024	Biesenthal, Stadt .....	Barnim .....	4 981	16359



Schlüssel- nummer	Gemeinde	Kreis/Landkreis	Bevöl- kerung	Post- leitz- zahl 1)
09 7 77 112	Biessenhofen .....	Ostallgäu .....	4 036	87640
08 2 16 005	Bietigheim .....	Rastatt .....	5 897	76467
08 1 18 079	Bietigheim-Bissingen, Stadt ....	Ludwigsburg .....	40 312	74321
12 0 73 052	Bietikow .....	Uckermark .....	249	17291
07 1 43 210	Bilkheim .....	Westerwaldkreis .....	463	56414
05 5 58 008	Billerbeek, Stadt .....	Coesfeld .....	11 147	48727
08 2 25 009	Billigheim .....	Neckar-Odenwald-Kreis .....	5 791	74842
07 3 37 007	Billigheim-Ingenheim .....	Südliche Weinstraße .....	3 861	76831
15 2 56 008	Billroda .....	Burgenlandkreis .....	533	06647
01 0 56 004	Bilsen .....	Pinneberg .....	662	25485
03 1 52 002	Bilshausen .....	Göttingen .....	2 440	37434
16 0 68 004	Bilzingsleben .....	Sömmerda .....	847	06578
01 0 60 009	Bimöhlen .....	Segeberg .....	899	24576
08 2 25 010	Binau .....	Neckar-Odenwald-Kreis .....	1 353	74862
15 3 70 013	Binde .....	Altmarkkreis Salzwedel .....	359	29416
09 4 72 119	Bindlach .....	Bayreuth .....	7 064	95463
12 0 61 028	Bindow .....	Dahme-Spreewald .....	733	15754
08 4 37 008	Bingen .....	Sigmaringen .....	2 895	72511
07 3 39 005	Bingen am Rhein, Stadt .....	Mainz-Bingen .....	24 696	55411
03 2 56 002	Binnen .....	Nienburg (Weser) .....	1 008	31619
07 1 35 009	Binningen .....	Cochem-Zell .....	670	56754
07 2 31 010	Binsfeld .....	Bernkastel-Wittlich .....	1 180	54518
09 7 73 116	Binswangen .....	Dillingen a.d. Donau .....	1 249	89432
13 0 61 005	Binz .....	Rügen .....	5 573	18609
08 3 36 008	Binzen .....	Lörrach .....	2 526	79589
03 4 59 011	Bippen .....	Osnabrück .....	2 974	49626
08 1 17 009	Birenbach .....	Göppingen .....	1 910	73102
07 2 33 007	Birgel .....	Daun .....	491	54587
09 3 71 116	Birgland .....	Amberg-Weizbach .....	1 763	92262
07 1 32 008	Birken-Hönigssessen .....	Altenkirchen (Westerwald) .....	2 621	57587
06 4 31 004	Birkenau .....	Bergstraße .....	10 420	69488
07 1 32 007	Birkenbeul .....	Altenkirchen (Westerwald) .....	456	57589
08 2 36 004	Birkenfeld .....	Enzkreis .....	10 127	75217
09 6 77 119	Birkenfeld .....	Main-Spessart .....	2 127	97834
07 1 34 010	Birkenfeld, Stadt .....	Birkenfeld .....	7 015	55765

Schlüssel- nummer	Gemeinde	Kreis/Landkreis	Bevöl- kerung	Post- leit- zahl 1)
16 0 61 007	Birkenfelde .....	Eichsfeld .....	600	37318
07 3 38 003	Birkenheide .....	Ludwigshafen .....	3 247	67134
07 3 37 008	Birkenhördt .....	Südliche Weinstraße .....	695	76889
16 0 75 002	Birkenhügel .....	Saale-Orla-Kreis .....	561	07366
12 0 65 036	Birkenwerder .....	Oberhavel .....	6 290	16547
07 1 40 016	Birkheim .....	Rhein-Hunsrück-Kreis .....	152	56291
12 0 67 048	Birkholz .....	Oder-Spree .....	223	15848
15 3 63 014	Birkholz .....	Stendal .....	407	39517
16 0 73 009	Birkigt .....	Saalfeld-Rudolstadt .....	466	07336
07 3 37 009	Birkweiler .....	Südliche Weinstraße .....	645	76831
07 1 41 014	Birlenbach .....	Rhein-Lahn-Kreis .....	1 560	65626
07 1 32 009	Birnbach .....	Altenkirchen (Westerwald) .....	609	57612
07 2 33 204	Birresborn .....	Daun .....	1 273	54574
06 4 35 004	Birstein .....	Main-Kinzig-Kreis .....	6 532	63633
07 2 32 017	Birtlingen .....	Bitburg-Prüm .....	78	54634
16 0 66 012	Birx .....	Schmalkalden-Meiningen .....	195	98634
09 4 71 117	Bischberg .....	Bamberg .....	5 783	96120
09 6 77 120	Bischbrunn .....	Main-Spessart .....	1 917	97836
12 0 66 024	Bischdorf .....	Oberspreewald-Lausitz .....	229	03205
07 3 33 007	Bischheim .....	Donnersbergkreis .....	698	67294
14 2 92 030	Bischheim-Häslich .....	Kamenz .....	1 885	01920
06 5 32 002	Bischoffen .....	Lahn-Dill-Kreis .....	3 586	35649
16 0 61 009	Bischofferode .....	Eichsfeld .....	2 263	37345
16 0 69 004	Bischofrod .....	Hildburghausen .....	219	98553
16 0 63 008	Bischofroda .....	Wartburgkreis .....	659	99826
15 2 60 011	Bischofrode .....	Mansfelder Land .....	759	06295
09 4 72 121	Bischofsgrün .....	Bayreuth .....	2 109	95493
06 4 33 002	Bischofsheim .....	Groß-Gerau .....	12 476	65474
09 6 73 117	Bischofsheim a.d. Rhön, Stadt ..	Rhön-Grabfeld .....	5 158	97653
09 2 76 116	Bischofsmais .....	Regen .....	3 247	94253
14 2 72 020	Bischofswerda, Stadt .....	Bautzen .....	14 082	01877
09 1 72 117	Bischofswiesen .....	Berchtesgadener Land .....	7 226	83483
08 2 16 006	Bischweiler .....	Rastatt .....	3 049	76476
08 4 17 008	Bisingen .....	Zollernalbkreis .....	9 178	72406
13 0 62 006	Bismark .....	Uecker-Randow .....	335	17322

Schlüssel- nummer	Gemeinde	Kreis/Landkreis	Bevöl- kerung	Post- leit- zahl 1)
15 3 63 015	Bismark (Altmark), Stadt .....	Stendal .....	3 434	39629
03 3 58 002	Bispingen .....	Soltau-Fallingb.ostel .....	5 905	29646
01 0 58 016	Bissee .....	Rendsburg-Eckernförde .....	179	24582
03 4 59 012	Bissendorf .....	Osnabrück .....	13 976	49143
07 3 32 004	Bissersheim .....	Bad Dürkheim .....	477	67281
08 1 16 012	Bissingen an der Teck .....	Esslingen .....	3 627	73266
09 7 73 117	Bissingen, Markt .....	Dillingen a.d. Donau .....	3 610	86657
01 0 58 017	Bistensee .....	Rendsburg-Eckernförde .....	273	24358
07 3 33 008	Bisterschied .....	Donnersbergkreis .....	302	67806
07 2 32 018	Bitburg, Stadt .....	Bitburg-Prüm .....	12 614	54634
15 1 54 002	Bitterfeld, Stadt .....	Bitterfeld .....	16 586	06749
15 3 63 016	Bittkau .....	Stendal .....	791	39517
08 4 17 010	Bitz .....	Zollernalbkreis .....	3 718	72475
07 1 32 010	Bitzen .....	Altenkirchen (Westerwald) .....	831	57539
09 3 72 115	Blaibach .....	Cham .....	2 065	93476
09 7 80 115	Blaichach .....	Oberallgäu .....	5 554	87544
12 0 68 028	Blandikow .....	Ostprignitz-Ruppin .....	274	16909
09 6 71 113	Blankenbach .....	Aschaffenburg .....	1 617	63825
13 0 60 004	Blankenberg .....	Parchim .....	492	19412
16 0 75 003	Blankenberg .....	Saale-Orla-Kreis .....	1 209	07366
16 0 64 007	Blankenburg .....	Unstrut-Hainich-Kreis .....	185	99955
12 0 73 056	Blankenburg .....	Uckermark .....	358	17291
15 3 69 005	Blankenburg (Harz), Stadt .....	Wernigerode .....	16 957	38889
12 0 72 016	Blankenfelde .....	Teltow-Fläming .....	9 943	15827
13 0 51 011	Blankenhagen .....	Bad Doberan .....	895	18182
16 0 71 008	Blankenhain, Stadt .....	Weimarer Land .....	7 282	99444
15 2 66 005	Blankenheim .....	Sangerhausen .....	1 459	06528
05 3 66 008	Blankenheim .....	Euskirchen .....	8 724	53945
13 0 55 003	Blankenhof .....	Mecklenburg-Strelitz .....	710	17039
07 1 35 010	Blankenrath .....	Cochem-Zell .....	1 684	56865
13 0 55 004	Blankensee .....	Mecklenburg-Strelitz .....	1 428	17237
13 0 62 007	Blankensee .....	Uecker-Randow .....	344	17322
16 0 75 004	Blankenstein .....	Saale-Orla-Kreis .....	1 120	07366
07 3 36 006	Blaubach .....	Kusel .....	456	66869
08 4 25 020	Blaubeuren, Stadt .....	Alb-Donau-Kreis .....	11 953	89143

Schlüssel- nummer	Gemeinde	Kreis/Landkreis	Bevöl- kerung	Post- leit- zahl 1)
08 1 27 008	Blaufelden .....	Schwäbisch Hall .....	5 252	74572
08 4 25 141	Blaustein .....	Alb-Donau-Kreis .....	14 662	89134
03 3 55 009	Bleckede, Stadt .....	Lüneburg .....	9 465	21354
07 2 33 008	Bleckhausen .....	Daun .....	363	54570
07 2 32 206	Bleialf .....	Bitburg-Prüm .....	1 178	54608
16 0 62 002	Bleicherode, Stadt .....	Nordhausen .....	6 977	99752
01 0 57 007	Blekendorf .....	Plön .....	1 823	24327
03 3 61 002	Blender .....	Verden .....	2 733	27337
12 0 68 036	Blesendorf .....	Ostprignitz-Ruppin .....	281	16909
13 0 59 008	Blesewitz .....	Ostvorpommern .....	298	17392
12 0 64 056	Bleyen .....	Märkisch-Oderland .....	246	15328
03 3 59 007	Bliedersdorf .....	Stade .....	1 627	21640
12 0 64 061	Bliesdorf .....	Märkisch-Oderland .....	1 375	16269
10 0 45 112	Blieskastel, Stadt .....	Saarpfalz-Kreis .....	23 160	66440
01 0 53 011	Bliestorf .....	Herzogtum Lauenburg .....	650	23847
13 0 54 010	Blievenstorf .....	Ludwigslust .....	522	19306
09 7 73 119	Blindheim .....	Dillingen a.d. Donau .....	1 678	89434
12 0 71 020	Bloischdorf .....	Spree-Neiße .....	197	03130
03 4 62 001	Blomberg .....	Wittmund .....	1 412	26487
05 7 66 016	Blomberg, Stadt .....	Lippe .....	17 550	32825
01 0 61 012	Blomesche Wildnis .....	Steinburg .....	611	25348
12 0 61 036	Blossin .....	Dahme-Spreewald .....	238	15754
13 0 58 010	Blowatz .....	Nordwestmecklenburg .....	1 282	23974
12 0 70 040	Blüthen .....	Prignitz .....	384	19357
12 0 73 064	Blumberg .....	Uckermark .....	298	16306
12 0 60 028	Blumberg .....	Barnim .....	2 187	16356
08 3 26 005	Blumberg, Stadt .....	Schwarzwald-Baar-Kreis .....	10 734	78176
13 0 62 008	Blumenhagen .....	Uecker-Randow .....	439	17337
13 0 55 005	Blumenholz .....	Mecklenburg-Strelitz .....	882	17237
12 0 65 040	Blumenow .....	Oberhavel .....	247	16775
12 0 68 040	Blumenthal .....	Ostprignitz-Ruppin .....	870	16928
01 0 58 018	Blumenthal .....	Rendsburg-Eckernförde .....	705	24241
01 0 60 010	Blunk .....	Segeberg .....	539	23813
15 1 54 003	Bobbau .....	Bitterfeld .....	1 717	06766
16 0 74 005	Bobeck .....	Saale-Holzland-Kreis .....	353	07646

Schlüssel- nummer	Gemeinde	Kreis/Landkreis	Bevöl- kerung	Post- leit- zahl 1)
07 3 32 005	Bobenheim am Berg .....	Bad Dürkheim .....	839	67273
07 3 38 004	Bobenheim-Roxheim .....	Ludwigshafen .....	10 053	67240
07 3 40 001	Bobenthal .....	Südwestpfalz .....	358	76891
12 0 70 044	Boberow .....	Prignitz .....	240	19357
09 7 72 125	Bobingen, Stadt .....	Augsburg .....	16 434	86399
13 0 58 011	Bobitz .....	Nordwestmecklenburg .....	1 401	23996
12 0 66 028	Boblitz .....	Oberspreewald-Lausitz .....	764	03222
14 1 77 020	Bobritzsch .....	Freiberg .....	4 928	09627
13 0 54 011	Bobzin .....	Ludwigslust .....	297	19230
05 5 54 008	Bocholt, Stadt .....	Borken .....	71 837	46395
12 0 69 044	Bochow .....	Potsdam-Mittelmark .....	588	14550
05 9 11 000	Bochum, Stadt .....	Kreisfreie Stadt .....	392 830	44777
16 0 76 007	Bocka .....	Greiz .....	573	04603
14 1 91 080	Bockau .....	Aue-Schwarzenberg .....	2 815	08324
16 0 61 011	Bockelnhagen .....	Eichsfeld .....	591	37345
14 3 75 020	Bockelwitz .....	Döbeln .....	2 902	04703
07 1 33 013	Bockenau .....	Bad Kreuznach .....	1 222	55595
03 2 54 008	Bockenem, Stadt .....	Hildesheim .....	11 474	31167
07 3 32 006	Bockenheim an der Weinstraße ...	Bad Dürkheim .....	2 298	67278
09 1 77 113	Bockhorn .....	Erding .....	3 127	85461
03 4 55 025	Bockhorn .....	Friesland .....	8 556	26345
03 4 54 004	Bockhorst .....	Emsland .....	978	26897
16 0 69 005	Bockstadt .....	Hildburghausen .....	311	98673
13 0 53 008	Boddin .....	Güstrow .....	473	17179
12 0 70 048	Boddin-Langnow .....	Prignitz .....	264	16928
08 4 16 006	Bodelshausen .....	Tübingen .....	5 726	72411
16 0 75 006	Bodelwitz .....	Saale-Orla-Kreis .....	684	07381
07 1 43 005	Boden .....	Westerwaldkreis .....	564	56412
07 2 33 205	Bodenbach .....	Daun .....	242	53539
03 1 55 002	Bodenfelde, Flecken .....	Northeim .....	3 777	37194
07 3 39 006	Bodenheim .....	Mainz-Bingen .....	6 592	55294
09 2 74 120	Bodenkirchen .....	Landshut .....	5 210	84155
09 2 76 117	Bodenmaïs, Markt .....	Regen .....	3 466	94249
16 0 61 012	Bodenrode-Westhausen .....	Eichsfeld .....	1 164	37308
03 1 52 003	Bodensee .....	Göttingen .....	739	37434

Schlüssel- nummer	Gemeinde	Kreis/Landkreis	Bevöl- kerung	Post- leit- zahl 1)
03 2 55 003	Bodenwerder, Stadt .....	Holzminen .....	6 368	37619
09 3 76 116	Bodenwöhr .....	Schwandorf .....	3 982	92439
08 3 35 098	Bodman-Ludwigshafen .....	Konstanz .....	3 942	78351
08 4 36 018	Bodnegg .....	Ravensburg .....	3 008	88285
09 7 76 111	Bodolz .....	Lindau (Bodensee) .....	2 951	88131
09 1 90 117	Böbing .....	Weilheim-Schongau .....	1 569	82389
07 3 37 011	Böbingen .....	Südliche Weinstraße .....	597	67482
08 1 36 009	Böbingen an der Rems .....	Ostalbkreis .....	4 565	73560
08 1 15 003	Böblingen, Stadt .....	Böblingen .....	45 838	71032
09 2 76 118	Böbrach .....	Regen .....	1 668	94255
07 3 37 012	Böchingen .....	Südliche Weinstraße .....	788	76833
12 0 69 048	Boecke .....	Potsdam-Mittelmark .....	104	14778
15 3 62 013	Böddensell .....	Ohrekreis .....	267	39359
01 0 59 006	Böel .....	Schleswig-Flensburg .....	741	24405
09 7 78 119	Böhen .....	Unterallgäu .....	717	87736
07 3 38 005	Böhl-Iggelheim .....	Ludwigshafen .....	10 763	67459
16 0 70 005	Böhlen .....	Ilm-Kreis .....	777	98701
14 3 79 080	Böhlen, Stadt .....	Leipziger Land .....	7 506	04564
13 0 57 012	Böhlendorf .....	Nordvorpommern .....	306	18334
03 3 58 003	Böhme .....	Soltau-Fallingb. ....	974	29693
08 1 17 010	Böhmekirch .....	Göppingen .....	5 558	89558
09 1 76 116	Böhmfeld .....	Eichstätt .....	1 555	85113
12 0 63 020	Böhne .....	Havelland .....	299	14715
01 0 58 019	Böhhusen .....	Rendsburg-Eckernförde .....	326	24220
13 0 58 013	Böken .....	Nordwestmecklenburg .....	187	19069
01 0 59 008	Böklund .....	Schleswig-Flensburg .....	1 506	24860
12 0 73 072	Bölkendorf .....	Uckermark .....	135	16248
13 0 51 012	Bölkow .....	Bad Doberan .....	1 190	18239
08 3 36 010	Böllen .....	Lörrach .....	106	79677
07 3 37 013	Böllenborn .....	Südliche Weinstraße .....	289	76887
07 1 43 211	Bölsberg .....	Westerwaldkreis .....	277	57648
15 3 63 017	Bölsdorf .....	Stendal .....	310	39517
03 4 57 001	Boen .....	Leer .....	444	26831
01 0 57 008	Bönebüttel .....	Plön .....	1 997	24620
05 9 78 008	Bönen .....	Unna .....	19 398	59199

Schlüssel- nummer	Gemeinde	Kreis/Landkreis	Bevöl- kerung	Post- leitzahl 1)
08 1 18 010	Bönnigheim, Stadt .....	Ludwigsburg .....	7 302	74357
01 0 56 005	Bönningstedt .....	Pinneberg .....	3 828	25474
07 1 34 011	Börfink .....	Birkenfeld .....	202	54422
03 4 54 005	Börger .....	Emsland .....	2 673	26904
13 0 51 013	Börgerende-Rethwisch .....	Bad Doberan .....	1 552	18211
01 0 59 009	Börm .....	Schleswig-Flensburg .....	806	24863
14 1 81 030	Börnichen/Erzgeb. ....	Mittlerer Erzgebirgskreis .....	1 119	09437
12 0 63 024	Börnricke .....	Havelland .....	771	14641
12 0 60 032	Börnricke .....	Barnim .....	447	16321
01 0 53 012	Börnsen .....	Herzogtum Lauenburg .....	3 519	21039
07 3 33 009	Börrstadt .....	Donnersbergkreis .....	939	67725
07 3 36 008	Börsborn .....	Kusel .....	412	66904
08 4 25 022	Börslingen .....	Alb-Donau-Kreis .....	164	89177
03 1 58 003	Börßum .....	Wolfenbüttel .....	2 247	38312
08 1 17 011	Börtlingen .....	Göppingen .....	1 790	73104
13 0 58 015	Börzow .....	Nordwestmecklenburg .....	729	23936
01 0 57 009	Bösdorf .....	Plön .....	1 599	24306
15 3 62 014	Bösdorf .....	Ohrekreis .....	478	39359
03 4 53 002	Bösel .....	Cloppenburg .....	7 086	26219
14 1 78 080	Bösenbrunn .....	Vogtlandkreis .....	1 469	08606
08 3 25 009	Bösingen .....	Rottweil .....	3 410	78662
16 0 70 006	Bösleben-Wüllersleben .....	Ilm-Kreis .....	703	99310
03 3 57 005	Bötersen .....	Rotenburg (Wümme) .....	1 003	27367
08 3 27 006	Böttingen .....	Tuttlingen .....	1 422	78583
08 3 15 013	Bötzingen .....	Breisgau-Hochschwarzwald .....	5 096	79268
12 0 65 044	Bötzow .....	Oberhavel .....	2 265	16727
01 0 59 105	Böxlund .....	Schleswig-Flensburg .....	106	24994
03 2 55 004	Boffzen .....	Holzminde .....	3 141	37691
07 1 41 015	Bogel .....	Rhein-Lahn-Kreis .....	818	56357
09 2 78 118	Bogen, Stadt .....	Straubing-Bogen .....	10 157	94327
01 0 54 012	Bohmstedt .....	Nordfriesland .....	767	25853
03 4 59 013	Bohmte .....	Osnabrück .....	13 044	49163
12 0 71 024	Bohsdorf .....	Spree-Neiße .....	699	03130
13 0 58 012	Boiensdorf .....	Nordwestmecklenburg .....	541	23974
03 3 55 010	Boitze .....	Lüneburg .....	411	21368

Schlüssel- nummer	Gemeinde	Kreis/Landkreis	Bevöl- kerung	Post- leit- zahl 1)
12 0 73 068	Boitzenburg .....	Uckermark .....	1 469	17268
13 0 54 013	Boizenburg/ Elbe, Stadt .....	Ludwigslust .....	10 736	19258
03 3 52 006	Bokel .....	Cuxhaven .....	2 645	27616
01 0 56 006	Bokel .....	Pinneberg .....	602	25364
01 0 58 021	Bokel .....	Rendsburg-Eckernförde .....	659	24802
01 0 61 013	Bokelrehm .....	Steinburg .....	137	25596
03 1 51 004	Bokensdorf .....	Gifhorn .....	789	38556
01 0 56 008	Bokholt-Hanredder .....	Pinneberg .....	1 205	25335
01 0 61 014	Bokhorst .....	Steinburg .....	146	25560
01 0 57 010	Boksee .....	Plön .....	468	24220
07 3 33 010	Bolanden .....	Donnersbergkreis .....	2 093	67295
13 0 59 009	Boldekow .....	Ostvorpommern .....	683	17392
08 1 17 012	Boll .....	Göppingen .....	5 192	73087
16 0 74 006	Bollberg .....	Saale-Holzland-Kreis .....	320	07646
07 1 34 012	Bollenbach .....	Birkenfeld .....	172	55624
07 2 32 019	Bollendorf .....	Bitburg-Prüm .....	1 641	54669
12 0 72 032	Bollensdorf .....	Teltow-Fläming .....	127	15936
12 0 64 064	Bollersdorf .....	Märkisch-Oderland .....	452	15377
13 0 56 007	Bollewick .....	Müritz .....	440	17207
01 0 59 010	Bollingstedt .....	Schleswig-Flensburg .....	1 482	24855
08 3 15 014	Bollschweil .....	Breisgau-Hochschwarzwald .....	2 299	79283
12 0 66 032	Bolschwitz .....	Oberspreewald-Lausitz .....	149	03205
09 7 80 116	Bolsterlang .....	Oberallgäu .....	1 020	87538
13 0 58 014	Boltenhagen .....	Nordwestmecklenburg .....	2 521	23946
03 3 58 004	Bomlitz .....	Soltau-Fallingb. ....	7 096	29699
08 4 36 019	Boms .....	Ravensburg .....	576	88361
12 0 67 052	Bomsdorf .....	Oder-Spree .....	299	15898
01 0 54 013	Bondelum .....	Nordfriesland .....	196	25850
08 1 15 004	Bondorf .....	Böblingen .....	5 074	71149
07 1 38 005	Bonefeld .....	Neuwied .....	1 032	56579
07 2 35 010	Bonerath .....	Trier-Saarburg .....	238	54316
15 3 70 014	Bonese .....	Altmarkkreis Salzwedel .....	317	29413
07 2 33 206	Bongard .....	Daun .....	256	53539
05 3 14 000	Bonn, Stadt .....	Kreisfreie Stadt .....	301 048	53103
08 3 37 022	Bonndorf im Schwarzwald, Stadt ..	Waldshut .....	6 750	79848



Schlüssel- nummer	Gemeinde	Kreis/Landkreis	Bevöl- kerung	Post- leitz- zahl 1)
09 7 72 126	Bonstetten .....	Augsburg .....	1 091	86486
13 0 62 009	Boock .....	Uecker-Randow .....	706	17322
15 3 63 018	Boock .....	Stendal .....	340	39606
07 1 37 014	Boos .....	Mayen-Koblenz .....	654	56729
07 1 33 014	Boos .....	Bad Kreuznach .....	379	55595
09 7 78 120	Boos .....	Unterallgäu .....	1 890	87737
01 0 60 011	Boostedt .....	Segeberg .....	4 467	24598
08 1 36 010	Bopfingen, Stadt .....	Ostalbkreis .....	12 498	73441
07 1 40 501	Boppard, Stadt .....	Rhein-Hunsrück-Kreis .....	16 295	56154
05 7 74 012	Borchen .....	Paderborn .....	12 889	33178
01 0 54 014	Bordelum .....	Nordfriesland .....	1 920	25852
01 0 58 022	Bordesholm .....	Rendsburg-Eckernförde .....	7 561	24582
01 0 59 011	Boren .....	Schleswig-Flensburg .....	829	24392
01 0 58 023	Borgdorf-Seedorf .....	Rendsburg-Eckernförde .....	419	24589
05 7 62 012	Borgentreich, Stadt .....	Höxter .....	9 871	34434
05 7 54 004	Borgholzhausen, Stadt .....	Gütersloh .....	8 636	33829
01 0 58 024	Borgstedt .....	Rendsburg-Eckernförde .....	1 263	24794
01 0 54 015	Borgsum .....	Nordfriesland .....	327	25938
01 0 59 012	Borgwedel .....	Schleswig-Flensburg .....	677	24857
12 0 68 044	Bork-Lellichow .....	Ostprignitz-Ruppin .....	208	16866
12 0 62 060	Borken .....	Elbe-Elster .....	143	04916
06 6 34 001	Borken (Hessen), Stadt .....	Schwalm-Eder-Kreis .....	14 040	34582
05 5 54 012	Borken, Stadt .....	Borken .....	40 294	46325
12 0 69 052	Borkheide .....	Potsdam-Mittelmark .....	1 789	14822
13 0 60 005	Borkow .....	Parchim .....	581	19406
03 4 57 002	Borkum, Stadt .....	Leer .....	5 695	26757
12 0 69 056	Borkwalde .....	Potsdam-Mittelmark .....	1 287	14822
07 2 33 207	Borler .....	Daun .....	95	53539
15 3 62 015	Born .....	Ohrekreis .....	246	39345
13 0 57 013	Born a. Darß .....	Nordvorpommern .....	1 192	18375
14 3 79 100	Borna, Stadt .....	Leipziger Land .....	20 365	04552
12 0 69 060	Borne .....	Potsdam-Mittelmark .....	204	14806
15 3 52 003	Borne .....	Aschersleben-Staßfurt .....	1 446	39435
16 0 61 014	Bornhagen .....	Eichsfeld .....	376	37318
07 3 31 012	Bornheim .....	Alzey-Worms .....	750	55237

4 Gemeinden in alphabetischer Ordnung mit Schlüsselnummer,  
Bevölkerung und Postleitzahl am 31.12.1999

B

Schlüssel- nummer	Gemeinde	Kreis/Landkreis	Bevöl- kerung	Post- leitzahl 1)
07 3 37 014	Bornheim .....	Südliche Weinstraße .....	1 245	76879
05 3 82 012	Bornheim, Stadt .....	Rhein-Sieg-Kreis .....	44 480	53332
01 0 60 012	Bornhöved .....	Segeberg .....	3 369	24619
01 0 58 025	Bornholt .....	Rendsburg-Eckernförde .....	239	25557
07 1 41 016	Bornich .....	Rhein-Lahn-Kreis .....	1 137	56348
15 2 56 009	Bornitz .....	Burgenlandkreis .....	616	06712
15 3 70 015	Bornsen .....	Altmarkkreis Salzwedel .....	379	29413
15 3 62 016	Bornstedt .....	Ohrekreis .....	457	39343
15 2 60 012	Bornstedt .....	Mansfelder Land .....	1 047	06295
15 1 51 002	Bornum .....	Anhalt-Zerbst .....	633	39264
07 1 43 212	Borod .....	Westerwaldkreis .....	535	57614
13 0 52 009	Borrentin .....	Demmin .....	335	17111
14 3 83 055	Borsdorf .....	Muldentalkreis .....	8 032	04451
01 0 61 015	Borsfleth .....	Steinburg .....	865	25376
01 0 60 013	Borstel .....	Segeberg .....	143	24616
03 2 51 008	Borstel .....	Diepholz .....	1 355	27246
01 0 56 009	Borstel-Hohenraden .....	Pinneberg .....	1 866	25494
14 1 81 040	Borstendorf .....	Mittlerer Erzgebirgskreis .....	1 680	09579
01 0 53 013	Borstorf .....	Herzogtum Lauenburg .....	314	23881
16 0 65 008	Borxleben .....	Kyffhäuserkreis .....	395	06556
01 0 55 007	Bosau .....	Ostholstein .....	3 505	23715
01 0 54 016	Bosbüll .....	Nordfriesland .....	179	25899
07 3 36 009	Bosenbach .....	Kusel .....	829	66887
15 1 71 010	Boßdorf .....	Wittenberg .....	646	06895
03 3 57 006	Bothel .....	Rotenburg (Wümme) .....	2 240	27386
16 0 64 008	Bothenheilingen .....	Unstrut-Hainich-Kreis .....	530	99947
01 0 57 011	Bothkamp .....	Plön .....	314	24250
07 3 40 205	Bottenbach .....	Südwestpfalz .....	724	66504
15 3 55 010	Bottmersdorf .....	Bördekreis .....	786	39164
05 5 12 000	Bottrop, Stadt .....	Kreisfreie Stadt .....	121 097	46236
10 0 44 122	Bous .....	Saarlouis .....	7 586	66359
01 0 58 026	Bovenau .....	Rendsburg-Eckernförde .....	1 029	24796
03 1 52 004	Bovenden, Flecken .....	Göttingen .....	13 300	37120
07 2 33 010	Boxberg .....	Daun .....	201	54552
14 2 84 020	Boxberg/O.L. ....	Niederschles. Oberlausitzkreis ..	3 667	02943

Schlüssel- nummer	Gemeinde	Kreis/Landkreis	Bevöl- kerung	Post- leit- zahl 1)
08 1 28 014	Boxberg, Stadt .....	Main-Tauber-Kreis .....	7 358	97944
01 0 62 011	Braak .....	Stormarn .....	713	22145
07 1 32 012	Brachbach .....	Altenkirchen (Westerwald) .....	2 554	57555
15 2 65 004	Brachstedt .....	Saalkreis .....	971	06188
07 1 35 011	Brachtendorf .....	Cochem-Zell .....	257	56761
06 4 35 005	Brachtthal .....	Main-Kinzig-Kreis .....	5 476	63636
15 2 65 005	Brachwitz .....	Saalkreis .....	1 014	06198
12 0 69 064	Brachwitz .....	Potsdam-Mittelmark .....	192	14822
03 3 53 004	Brackel .....	Harburg .....	1 602	21438
08 1 25 013	Brackenheim, Stadt .....	Heilbronn .....	14 209	74336
01 0 54 017	Braderup .....	Nordfriesland .....	721	25923
12 0 63 028	Brädikow .....	Havelland .....	330	14641
15 1 51 003	Bräsen .....	Anhalt-Zerbst .....	165	06862
08 3 26 006	Bräunlingen, Stadt .....	Schwarzwald-Baar-Kreis .....	6 115	78199
15 2 60 013	Bräunrode .....	Mansfelder Land .....	504	06333
13 0 54 014	Brahlstorf .....	Ludwigslust .....	876	19273
16 0 76 008	Brahmenau .....	Greiz .....	1 121	07554
03 4 61 002	Brake (Unterweser), Stadt .....	Wesermarsch .....	16 415	26919
05 7 62 016	Brakel, Stadt .....	Höxter .....	17 826	33034
12 0 64 068	Bralitz .....	Märkisch-Oderland .....	747	16259
15 1 51 004	Brambach .....	Anhalt-Zerbst .....	425	06862
01 0 58 027	Brammer .....	Rendsburg-Eckernförde .....	346	24793
03 4 59 014	Bramsche, Stadt .....	Osnabrück .....	32 258	49565
03 3 52 007	Bramstedt .....	Cuxhaven .....	1 817	27628
01 0 54 018	Bramstedtlund .....	Nordfriesland .....	248	25926
09 3 77 113	Brand .....	Tirschenreuth .....	1 258	95682
14 1 77 030	Brand-Erbisdorf, Stadt .....	Freiberg .....	9 836	09618
01 0 56 010	Brande-Hörnerkirchen .....	Pinneberg .....	1 458	25364
12 0 51 000	Brandenburg an der Havel, Stadt	Kreisfreie Stadt .....	78 958	14770
15 2 61 007	Branderoda .....	Merseburg-Querfurt .....	221	06632
15 1 51 005	Brandhorst .....	Anhalt-Zerbst .....	108	06785
14 3 83 060	Brandis, Stadt .....	Muldentalkreis .....	9 837	04821
07 1 43 213	Brandscheid .....	Westerwaldkreis .....	499	56459
07 2 32 207	Brandscheid .....	Bitburg-Prüm .....	344	54608
13 0 57 014	Brandshagen .....	Nordvorpommern .....	1 284	18519

Schlüssel- nummer	Gemeinde	Kreis/Landkreis	Bevöl- kerung	Post- leitz- zahl 1)
09 1 87 120	Brannenburg .....	Rosenheim .....	5 476	83098
15 2 65 006	Braschwitz .....	Saalkreis .....	1 339	06188
07 1 41 501	Braubach, Stadt .....	Rhein-Lahn-Kreis .....	3 410	56338
07 2 31 012	Brauneberg .....	Bernkastel-Wittlich .....	1 178	54472
06 5 32 003	Braunfels, Stadt .....	Lahn-Dill-Kreis .....	11 486	35619
16 0 76 009	Braunichswalde .....	Greiz .....	709	07580
03 1 53 003	Braunlage, Stadt .....	Goslar .....	5 529	38700
08 1 27 009	Braunsbach .....	Schwäbisch Hall .....	2 472	74542
15 2 61 008	Braunsbedra, Stadt .....	Merseburg-Querfurt .....	6 986	06242
12 0 68 048	Braunsberg .....	Ostprignitz-Ruppin .....	180	16818
03 1 01 000	Braunschweig, Stadt .....	Kreisfreie Stadt .....	246 322	38100
15 2 60 014	Braunschwende .....	Mansfelder Land .....	668	06543
16 0 76 011	Braunsdorf .....	Greiz .....	278	07955
12 0 67 056	Braunsdorf .....	Oder-Spree .....	226	15518
07 1 40 018	Braunshorn .....	Rhein-Hunsrück-Kreis .....	608	56288
07 1 33 015	Braunweiler .....	Bad Kreuznach .....	584	55595
07 1 33 016	Brauweiler .....	Bad Kreuznach .....	83	55606
01 0 59 014	Brebel .....	Schleswig-Flensburg .....	417	24888
06 5 33 002	Brechen .....	Limburg-Weilburg .....	6 611	65611
07 2 32 020	Brecht .....	Bitburg-Prüm .....	215	54636
05 9 54 004	Breckerfeld, Stadt .....	Ennepe-Ruhr-Kreis .....	8 942	58339
03 4 54 006	Breddenberg .....	Emsland .....	741	26897
12 0 68 052	Breddin .....	Ostprignitz-Ruppin .....	1 142	16845
03 3 57 007	Breddorf .....	Rotenburg (Wümme) .....	1 161	27412
01 0 58 028	Bredenbek .....	Rendsburg-Eckernförde .....	1 198	24796
13 0 52 010	Bredenfelde .....	Demmin .....	192	17153
12 0 65 048	Bredereiche .....	Oberhavel .....	842	16775
12 0 63 032	Bredow .....	Havelland .....	639	14641
01 0 54 019	Bredstedt, Stadt .....	Nordfriesland .....	5 002	25821
13 0 59 010	Breechen .....	Ostvorpommern .....	246	17506
13 0 61 006	Breege .....	Rügen .....	838	18556
12 0 70 052	Breese .....	Prignitz .....	1 340	19322
13 0 52 011	Breesen .....	Demmin .....	639	17091
13 0 57 015	Breesen .....	Nordvorpommern .....	288	18334
13 0 52 012	Breest .....	Demmin .....	211	17089

Schlüssel- nummer	Gemeinde	Kreis/Landkreis	Bevöl- kerung	Post- leitzahl 1)
15 3 62 017	Bregenstedt .....	Ohrekreis .....	579	39343
16 0 61 015	Brehme .....	Eichsfeld .....	1 203	37339
15 1 54 004	Brehna, Stadt .....	Bitterfeld .....	3 092	06796
06 5 34 005	Breidenbach .....	Marburg-Biedenkopf .....	6 926	35236
01 0 58 029	Breiholz .....	Rendsburg-Eckernförde .....	1 512	24797
08 3 15 015	Breisach am Rhein, Stadt .....	Breisgau-Hochschwarzwald .....	12 995	79206
07 2 31 202	Breit .....	Bernkastel-Wittlich .....	267	54426
09 6 74 118	Breitbrunn .....	Haßberge .....	1 062	96151
09 1 87 121	Breitbrunn a. Chiemsee .....	Rosenheim .....	1 364	83254
12 0 62 068	Breitenau .....	Elbe-Elster .....	356	03249
07 1 43 006	Breitenau .....	Westerwaldkreis .....	667	56237
07 3 36 010	Breitenbach .....	Kusel .....	2 145	66916
16 0 61 016	Breitenbach .....	Eichsfeld .....	1 011	37327
15 2 66 006	Breitenbach .....	Sangerhausen .....	315	06528
15 2 56 010	Breitenbach .....	Burgenlandkreis .....	346	06712
06 6 32 004	Breitenbach a. Herzberg .....	Hersfeld-Rotenburg .....	2 007	36287
01 0 61 016	Breitenberg .....	Steinburg .....	406	25597
09 2 75 118	Breitenberg .....	Passau .....	2 213	94139
09 7 78 121	Breitenbrunn .....	Unterallgäu .....	2 330	87739
14 1 91 090	Breitenbrunn/Erzgeb. ....	Aue-Schwarzenberg .....	3 909	08359
09 3 73 115	Breitenbrunn, Markt .....	Neumarkt i.d. OPf. ....	3 460	92363
01 0 61 017	Breitenburg .....	Steinburg .....	1 049	25587
15 3 70 016	Breitenfeld .....	Altmarkkreis Salzwedel .....	164	39638
01 0 53 014	Breitenfelde .....	Herzogtum Lauenburg .....	1 666	23881
09 4 71 119	Breitengüßbach .....	Bamberg .....	4 507	96149
15 3 67 004	Breitenhagen .....	Schönebeck .....	551	39240
16 0 75 007	Breitenhain .....	Saale-Orla-Kreis .....	174	07806
07 1 33 017	Breitenheim .....	Bad Kreuznach .....	437	55592
15 2 66 007	Breitenstein .....	Sangerhausen .....	551	06547
07 1 34 013	Breitenthal .....	Birkenfeld .....	327	55758
09 7 74 117	Breitenthal .....	Günzburg .....	1 221	86488
16 0 61 017	Breitenworbis .....	Eichsfeld .....	2 346	37339
08 4 25 024	Breitlingen .....	Alb-Donau-Kreis .....	240	89183
08 3 15 016	Breitnau .....	Breisgau-Hochschwarzwald .....	1 806	79874
07 1 38 006	Breitscheid .....	Neuwied .....	2 088	53547

Schlüssel- nummer	Gemeinde	Kreis/Landkreis	Bevöl- kerung	Post- leit- zahl 1)
07 3 39 007	Breitscheid .....	Mainz-Bingen .....	154	55422
06 5 32 004	Breitscheid .....	Lahn-Dill-Kreis .....	5 035	35767
07 1 32 013	Breitscheidt .....	Altenkirchen (Westerwald) .....	994	57539
15 2 66 008	Breitungen .....	Sangerhausen .....	537	06536
16 0 66 013	Breitungen/Werra .....	Schmalkalden-Meiningen .....	5 557	98597
01 0 58 030	Brekendorf .....	Rendsburg-Eckernförde .....	988	24811
01 0 54 020	Brekum .....	Nordfriesland .....	2 241	25821
07 1 41 018	Bremberg .....	Rhein-Lahn-Kreis .....	309	56370
04 0 11 000	Bremen, Stadt .....	Kreisfreie Stadt .....	540 330	28195
04 0 12 000	Bremerhaven, Stadt .....	Kreisfreie Stadt .....	122 735	27576
03 3 57 008	Bremervörde, Stadt .....	Rotenburg (Wümme) .....	19 194	27432
07 1 35 012	Bremm .....	Cochem-Zell .....	931	56814
12 0 67 060	Bremsdorf .....	Oder-Spree .....	429	15890
16 0 74 007	Bremsnitz .....	Saale-Holzland-Kreis .....	155	07646
12 0 62 072	Brenitz .....	Elbe-Elster .....	209	03253
07 1 31 201	Brenk .....	Ahrweiler .....	186	56651
09 3 75 120	Brennberg .....	Regensburg .....	1 757	93179
06 4 37 003	Brensbach .....	Odenwaldkreis .....	5 472	64395
13 0 54 015	Brenz .....	Ludwigslust .....	640	19306
13 0 54 017	Bresegard bei Eldena .....	Ludwigslust .....	238	19294
13 0 54 016	Bresegard bei Picher .....	Ludwigslust .....	390	19230
12 0 67 064	Breslack .....	Oder-Spree .....	250	15898
03 3 59 008	Brest .....	Stade .....	822	21698
16 0 65 011	Bretleben .....	Kyffhäuserkreis .....	685	06556
14 2 92 050	Bretnig-Hauswalde .....	Kamenz .....	3 355	01900
15 3 63 019	Bretsch .....	Stendal .....	697	39606
08 2 15 007	Bretten, Stadt .....	Karlsruhe .....	27 172	75015
07 1 43 214	Bretthausen .....	Westerwaldkreis .....	188	56479
15 3 58 003	Brettin .....	Jerichower Land .....	982	39307
07 1 33 018	Bretzenheim .....	Bad Kreuznach .....	2 432	55559
08 1 26 011	Bretzfeld .....	Hohenlohekreis .....	11 728	74626
06 4 37 004	Breuberg, Stadt .....	Odenwaldkreis .....	7 318	64747
06 6 33 004	Breuna .....	Kassel .....	3 909	34479
07 3 33 011	Breunigweiler .....	Donnersbergkreis .....	486	67725
03 2 55 005	Brevörde .....	Holzminde .....	832	37647

Schlüssel- nummer	Gemeinde	Kreis/Landkreis	Bevöl- kerung	Post- leit- zahl 1)
07 1 37 204	Brey .....	Mayen-Koblenz .....	1 337	56321
12 0 60 034	Breydin .....	Barnim .....	817	16230
01 0 51 010	Brickeln .....	Dithmarschen .....	189	25712
07 1 35 013	Briedel .....	Cochem-Zell .....	1 113	56850
07 1 35 014	Brieden .....	Cochem-Zell .....	119	56829
07 1 35 015	Briedern .....	Cochem-Zell .....	341	56820
12 0 69 068	Brielow .....	Potsdam-Mittelmark .....	1 531	14778
12 0 67 068	Briescht .....	Oder-Spree .....	220	15848
12 0 63 036	Brieselang .....	Havelland .....	7 199	14656
12 0 61 044	Briesen .....	Dahme-Spreewald .....	323	15757
12 0 71 028	Briesen .....	Spree-Neiße .....	857	03096
12 0 67 072	Briesen (Mark) .....	Oder-Spree .....	1 880	15518
12 0 61 048	Briesensee .....	Dahme-Spreewald .....	248	15913
12 0 66 036	Brieske .....	Oberspreewald-Lausitz .....	2 057	01968
12 0 67 076	Brieskow-Finkenheerd .....	Oder-Spree .....	2 679	15295
12 0 69 072	Briest .....	Potsdam-Mittelmark .....	380	14778
03 3 55 011	Brietlingen .....	Lüneburg .....	2 574	21382
15 3 70 017	Brietzig .....	Altmarkkreis Salzwedel .....	916	29413
13 0 62 010	Brietzig .....	Uecker-Randow .....	246	17309
08 3 26 075	Brigachtal .....	Schwarzwald-Baar-Kreis .....	5 296	78086
13 0 52 013	Briggow .....	Demmin .....	401	17153
05 9 58 012	Brilon, Stadt .....	Hochsauerlandkreis .....	27 296	59929
07 2 32 021	Brimingen .....	Bitburg-Prüm .....	69	54646
01 0 58 031	Brinjahe .....	Rendsburg-Eckernförde .....	149	24816
03 4 57 003	Brinkum .....	Leer .....	660	26835
13 0 53 010	Bristow .....	Güstrow .....	241	17166
12 0 60 036	Britz .....	Barnim .....	2 378	16230
03 3 57 009	Brockel .....	Rotenburg (Wümme) .....	1 243	27386
07 2 33 011	Brockscheid .....	Daun .....	232	54552
03 2 51 009	Brockum .....	Diepholz .....	1 084	49448
07 1 37 205	Brodenbach .....	Mayen-Koblenz .....	692	56332
01 0 58 032	Brodersby .....	Rendsburg-Eckernförde .....	737	24398
01 0 59 016	Brodersby .....	Schleswig-Flensburg .....	500	24864
01 0 57 012	Brodersdorf .....	Plön .....	441	24235
13 0 51 015	Broderstorf .....	Bad Doberan .....	2 734	18184

Schlüssel- nummer	Gemeinde	Kreis/Landkreis	Bevöl- kerung	Post- leit- zahl 1)
12 0 60 040	Brodowin .....	Barnim .....	416	16230
13 0 51 014	Bröbberow .....	Bad Doberan .....	492	18258
15 2 56 011	Bröckau .....	Burgenlandkreis .....	451	06724
03 3 51 005	Bröckel .....	Celle .....	1 768	29356
01 0 53 015	Bröthen .....	Herzogtum Lauenburg .....	231	21514
07 1 35 016	Brohl .....	Cochem-Zell .....	366	56754
07 1 31 014	Brohl-Lützing .....	Ahrweiler .....	2 666	56656
13 0 55 007	Brohm .....	Mecklenburg-Strelitz .....	391	17099
01 0 61 018	Brokdorf .....	Steinburg .....	1 044	25554
01 0 61 019	Brokstedt .....	Steinburg .....	2 035	24616
06 4 37 005	Brombachtal .....	Odenwaldkreis .....	3 703	64753
03 1 51 005	Brome, Flecken .....	Gifhorn .....	3 204	38465
06 6 35 005	Bromskirchen .....	Waldeck-Frankenberg .....	1 952	59969
12 0 66 040	Bronkow .....	Oberspreewald-Lausitz .....	374	03205
13 0 60 006	Broock .....	Parchim .....	420	19386
16 0 66 014	Brotterode, Kurort, Stadt .....	Schmalkalden-Meiningen .....	3 250	98599
12 0 62 076	Brottewitz .....	Elbe-Elster .....	393	04895
07 2 31 013	Bruch .....	Bernkastel-Wittlich .....	515	54518
07 1 32 014	Bruchertseifen .....	Altenkirchen (Westerwald) .....	693	57539
12 0 73 080	Bruchhagen .....	Uckermark .....	162	16278
07 1 38 008	Bruchhausen .....	Neuwied .....	956	53572
03 2 51 010	Bruchhausen-Vilsen, Flecken ....	Diepholz .....	6 114	27305
06 4 35 006	Bruchköbel, Stadt .....	Main-Kinzig-Kreis .....	20 289	63486
07 3 35 003	Bruchmühlbach-Miesau .....	Kaiserslautern .....	7 923	66892
12 0 64 072	Bruchmühle .....	Märkisch-Oderland .....	1 444	15370
08 2 15 009	Bruchsal, Stadt .....	Karlsruhe .....	41 580	76646
16 0 64 009	Bruchstedt .....	Unstrut-Hainich-Kreis .....	335	99955
07 1 34 014	Bruchweiler .....	Birkenfeld .....	563	55758
07 3 40 501	Bruchweiler-Bärenbach .....	Südwestpfalz .....	1 766	76891
09 1 75 114	Bruck .....	Ebersberg .....	1 047	85567
09 3 76 117	Bruck i.d. OPf., Markt .....	Schwandorf .....	4 411	92436
09 2 74 194	Bruckberg .....	Landshut .....	4 720	84079
09 5 71 122	Bruckberg .....	Ansbach .....	1 450	91590
09 1 87 122	Bruckmühl, Markt .....	Rosenheim .....	15 331	83052
13 0 52 014	Brudersdorf .....	Demmin .....	245	17159



Schlüssel- nummer	Gemeinde	Kreis/Landkreis	Bevöl- kerung	Post- leit- zahl 1)
12 0 69 076	Brück, Stadt .....	Potsdam-Mittelmark .....	3 610	14822
07 1 34 015	Brücken .....	Birkenfeld .....	1 302	55767
15 2 66 009	Brücken (Helme) .....	Sangerhausen .....	993	06528
07 3 36 011	Brücken (Pfalz) .....	Kusel .....	2 407	66904
07 2 33 208	Brücktal .....	Daun .....	92	53539
13 0 60 007	Brüel, Stadt .....	Parchim .....	3 296	19412
01 0 58 033	Brügge .....	Rendsburg-Eckernförde .....	932	24582
03 2 54 009	Brüggen .....	Hildesheim .....	1 025	31033
05 1 66 004	Brüggen .....	Viersen .....	15 707	41379
16 0 67 005	Brüheim .....	Gotha .....	545	99869
08 2 26 009	Brühl .....	Rhein-Neckar-Kreis .....	14 021	68782
05 3 62 012	Brühl, Stadt .....	Erftkreis .....	43 849	50321
16 0 69 006	Brünn/Thür. ....	Hildburghausen .....	488	98673
13 0 59 011	Brünzow .....	Ostvorpommern .....	739	17509
13 0 58 016	Brüsewitz .....	Nordwestmecklenburg .....	2 539	19071
12 0 73 084	Brüssow, Stadt .....	Uckermark .....	1 630	17326
15 3 67 005	Brumby .....	Schönebeck .....	1 040	39240
15 3 70 018	Brunau .....	Altmarkkreis Salzwedel .....	687	39624
13 0 55 008	Brunn .....	Mecklenburg-Strelitz .....	1 263	17039
09 3 75 122	Brunn .....	Regensburg .....	1 222	93164
12 0 68 060	Brunne .....	Ostprignitz-Ruppin .....	355	16833
09 1 85 123	Brunnen .....	Neuburg-Schrobenhausen .....	1 549	86564
16 0 63 009	Brunnhartshausen .....	Wartburgkreis .....	446	36452
09 1 84 114	Brunnthal .....	München .....	4 095	85649
12 0 64 076	Brunow .....	Märkisch-Oderland .....	202	16259
13 0 54 018	Brunow .....	Ludwigslust .....	442	19372
01 0 62 088	Brunsbek .....	Stormarn .....	1 544	22946
01 0 51 011	Brunsbüttel, Stadt .....	Dithmarschen .....	13 976	25541
01 0 53 016	Brunsmark .....	Herzogtum Lauenburg .....	122	23883
01 0 53 017	Brunstorf .....	Herzogtum Lauenburg .....	503	21524
07 1 33 201	Bruschied .....	Bad Kreuznach .....	333	55606
12 0 61 052	Brusendorf .....	Dahme-Spreewald .....	401	15749
07 1 35 017	Bruttig-Fankel .....	Cochem-Zell .....	1 232	56814
07 1 40 020	Bubach .....	Rhein-Hunsrück-Kreis .....	296	56288
07 3 33 012	Bubenheim .....	Donnersbergkreis .....	484	67308

Schlüssel- nummer	Gemeinde	Kreis/Landkreis	Bevöl- kerung	Post- leit- zahl 1)
07 3 39 008	Bubenheim .....	Mainz-Bingen .....	809	55270
09 5 72 119	Bubenreuth .....	Erlangen-Höchstadt .....	4 531	91088
09 7 74 118	Bubesheim .....	Günzburg .....	1 406	89347
07 3 36 012	Buborn .....	Kusel .....	152	67742
08 3 27 007	Bubsheim .....	Tuttlingen .....	1 014	78585
07 1 40 021	Buch .....	Rhein-Hunsrück-Kreis .....	979	56290
07 1 41 019	Buch .....	Rhein-Lahn-Kreis .....	579	56357
15 3 63 020	Buch .....	Stendal .....	446	39517
09 1 77 114	Buch a. Buchrain .....	Erding .....	1 237	85656
09 2 74 121	Buch a. Erlbach .....	Landshut .....	3 142	84172
09 5 71 125	Buch a. Wald .....	Ansbach .....	950	91592
09 7 75 118	Buch, Markt .....	Neu-Ulm .....	3 500	89290
16 0 75 008	Bucha .....	Saale-Orla-Kreis .....	92	07389
15 2 56 012	Bucha .....	Burgenlandkreis .....	307	06642
16 0 74 008	Bucha .....	Saale-Holzland-Kreis .....	1 155	07751
09 1 83 114	Buchbach, Markt .....	Mühlendorf a. Inn .....	3 041	84428
09 6 75 114	Buchbrunn .....	Kitzingen .....	985	97320
09 7 79 126	Buchdorf .....	Donau-Ries .....	1 509	86675
08 2 25 014	Buchen (Odenwald), Stadt .....	Neckar-Odenwald-Kreis .....	18 478	74722
08 3 15 020	Buchenbach .....	Breisgau-Hochschwarzwald .....	3 217	79256
09 7 80 117	Buchenberg, Markt .....	Oberallgäu .....	3 968	87474
12 0 73 088	Buchenhain .....	Uckermark .....	320	17268
07 2 32 208	Buchet .....	Bitburg-Prüm .....	301	54608
16 0 71 009	Buchfart .....	Weimarer Land .....	198	99438
12 0 62 080	Buchhain .....	Elbe-Elster .....	406	03253
08 3 27 008	Buchheim .....	Tuttlingen .....	642	88637
09 2 71 118	Buchhofen .....	Deggendorf .....	954	94533
12 0 64 080	Buchholz .....	Märkisch-Oderland .....	171	15345
12 0 67 080	Buchholz .....	Oder-Spree .....	275	15518
12 0 70 056	Buchholz .....	Prignitz .....	479	16928
13 0 56 008	Buchholz .....	Müritz .....	162	17209
16 0 62 004	Buchholz .....	Nordhausen .....	223	99762
15 3 63 021	Buchholz .....	Stendal .....	308	39579
01 0 53 018	Buchholz .....	Herzogtum Lauenburg .....	234	23911
01 0 51 012	Buchholz .....	Dithmarschen .....	1 101	25712

Schlüssel- nummer	Gemeinde	Kreis/Landkreis	Bevöl- kerung	Post- leit- zahl 1)
03 2 57 008	Buchholz .....	Schaumburg .....	819	31710
03 3 58 005	Buchholz (Aller) .....	Soiltau-Fallingb. ....	1 671	29690
07 1 38 080	Buchholz (Westerwald) .....	Neuwied .....	4 219	53567
12 0 69 080	Buchholz b. Niemegk .....	Potsdam-Mittelmark .....	95	14823
12 0 69 084	Buchholz bei Beelitz .....	Potsdam-Mittelmark .....	428	14547
03 3 53 005	Buchholz in der Nordheide, Stadt	Harburg .....	35 603	21244
01 0 53 019	Buchhorst .....	Herzogtum Lauenburg .....	175	21481
09 7 77 121	Buchloe, Stadt .....	Ostallgäu .....	11 057	86807
12 0 63 040	Buchow-Karpzow .....	Havelland .....	416	14641
12 0 66 044	Buchwäldchen .....	Oberspreewald-Lausitz .....	232	03205
12 0 62 084	Buckau .....	Elbe-Elster .....	306	04895
12 0 69 088	Buckau .....	Potsdam-Mittelmark .....	302	14793
09 5 72 120	Buckenhof .....	Erlangen-Höchst. ....	3 251	91054
12 0 67 084	Buckow .....	Oder-Spree .....	575	15848
12 0 66 048	Buckow .....	Oberspreewald-Lausitz .....	190	03205
12 0 72 040	Buckow .....	Teltow-Fläming .....	135	14913
12 0 63 044	Buckow bei Nennhausen .....	Havelland .....	109	14715
12 0 64 084	Buckow, Stadt .....	Märkisch-Oderland .....	1 779	15377
13 0 59 012	Buddenhagen .....	Ostvorpommern .....	442	17440
07 1 40 023	Budenbach .....	Rhein-Hunsrück-Kreis .....	198	55469
07 3 39 009	Budenheim .....	Mainz-Bingen .....	8 624	55257
07 1 35 018	Büchel .....	Cochem-Zell .....	1 165	56823
16 0 68 005	Büchel .....	Sömmerda .....	283	99638
01 0 53 020	Büchen .....	Herzogtum Lauenburg .....	5 568	21514
09 5 76 117	Büchenbach .....	Roth .....	5 226	91186
07 1 40 024	Büchenbeuren .....	Rhein-Hunsrück-Kreis .....	1 726	55491
09 2 75 119	Bühlberg .....	Passau .....	3 939	94124
03 2 57 009	Bückeburg, Stadt .....	Schaumburg .....	20 756	31675
03 2 56 003	Bücken, Flecken .....	Nienburg (Weser) .....	2 263	27333
12 0 69 092	Bücknitz .....	Potsdam-Mittelmark .....	333	14793
12 0 68 064	Bückwitz .....	Ostprignitz-Ruppin .....	350	16845
03 1 54 003	Büddenstedt .....	Helmstedt .....	3 368	38372
01 0 58 034	Büdelsdorf .....	Rendsburg-Eckernf. ....	10 305	24782
15 3 58 004	Büden .....	Jerichower Land .....	261	39291
07 2 32 209	Büdesheim .....	Bitburg-Prüm .....	642	54610

Schlüssel- nummer	Gemeinde	Kreis/Landkreis	Bevöl- kerung	Post- leit- zahl 1)
06 4 40 004	Büdingen, Stadt .....	Wetteraukreis .....	20 817	63654
07 2 31 203	Büdingen .....	Bernkastel-Wittlich .....	202	54426
08 2 16 007	Bühl, Stadt .....	Rastatt .....	28 496	77815
08 2 16 008	Bühlertal .....	Rastatt .....	8 181	77830
08 1 27 012	Bühlertann .....	Schwäbisch Hall .....	2 894	74424
08 1 27 013	Bühlerzell .....	Schwäbisch Hall .....	1 987	74426
15 3 57 007	Bühne .....	Halberstadt .....	598	38835
01 Q 60 015	Bühnsdorf .....	Segeberg .....	397	23845
03 1 52 005	Bühren .....	Göttingen .....	549	37127
03 3 52 008	Bülkau .....	Cuxhaven .....	964	21782
13 0 53 011	Bülow .....	Güstrow .....	355	18276
13 0 58 017	Bülow .....	Nordwestmecklenburg .....	442	19217
13 0 53 012	Bülow .....	Güstrow .....	398	17166
13 0 60 008	Bülow .....	Parchim .....	379	19089
03 3 57 010	Bülstedt .....	Rotenburg (Wümme) .....	665	27412
15 3 62 020	Bülstringen .....	Ohrekreis .....	779	39345
15 1 71 011	Bülzig .....	Wittenberg .....	832	06895
05 7 58 004	Bünde, Stadt .....	Herford .....	44 378	32257
01 0 58 035	Bünsdorf .....	Rendsburg-Eckernförde .....	537	24794
08 3 36 012	Bürchau .....	Lörrach .....	202	79683
07 1 32 015	Bürdenbach .....	Altenkirchen (Westerwald) .....	466	56593
05 7 74 016	Büren, Stadt .....	Paderborn .....	22 211	33142
16 0 74 009	Bürgel, Stadt .....	Saale-Holzland-Kreis .....	3 389	07616
09 6 76 116	Bürgstadt, Markt .....	Miltenberg .....	4 320	63927
06 4 31 005	Bürstadt, Stadt .....	Bergstraße .....	15 249	68642
08 3 35 015	Büdingen am Hochrhein .....	Konstanz .....	1 464	78266
15 3 63 022	Büste .....	Stendal .....	407	39624
01 0 51 013	Büsum .....	Dithmarschen .....	4 692	25761
01 0 51 014	Büsumer Deichhausen .....	Dithmarschen .....	386	25761
13 0 56 009	Bütow .....	Müritz .....	539	17209
01 0 61 020	Büttel .....	Steinburg .....	45	25572
06 4 33 003	Büttelborn .....	Groß-Gerau .....	13 208	64572
09 6 79 122	Büttthard, Markt .....	Würzburg .....	1 333	97244
16 0 61 018	Büttstedt .....	Eichsfeld .....	1 052	37359
12 0 63 052	Bützer .....	Havelland .....	607	14715

Schlüssel- nummer	Gemeinde	Kreis/Landkreis	Bevöl- kerung	Post- leit- zahl 1)
13 0 53 013	Bützow, Stadt .....	Güstrow .....	8 967	18246
16 0 67 006	Bufleben .....	Gotha .....	1 125	99869
13 0 59 013	Bugewitz .....	Ostvorpommern .....	350	17398
13 0 59 014	Buggenhagen .....	Ostvorpommern .....	295	17440
08 3 15 022	Buggingen .....	Breisgau-Hochschwarzwald .....	3 744	79426
12 0 67 088	Bugk .....	Oder-Spree .....	206	15859
16 0 61 019	Buhla .....	Eichsfeld .....	663	37339
07 1 34 016	Buhlenberg .....	Birkenfeld .....	479	55767
15 1 51 006	Buhlendorf .....	Anhalt-Zerbst .....	250	39264
15 1 51 007	Buko .....	Anhalt-Zerbst .....	213	06869
07 1 35 019	Bullay .....	Cochem-Zell .....	1 457	56859
01 0 56 011	Bullenkuhlen .....	Pinneberg .....	324	25355
03 4 57 004	Bunde, Flecken .....	Leer .....	3 647	26831
07 1 34 017	Bundenbach .....	Birkenfeld .....	1 049	55626
07 3 40 502	Bundenthal .....	Südwestpfalz .....	1 151	76891
03 4 57 005	Bunderhee .....	Leer .....	670	26831
09 6 74 120	Bundorf .....	Haßberge .....	1 011	97494
01 0 51 015	Bunsoh .....	Dithmarschen .....	884	25767
05 9 70 008	Burbach .....	Siegen-Wittgenstein .....	14 962	57299
07 2 32 210	Burbach .....	Bitburg-Prüm .....	633	54597
07 2 32 022	Burg .....	Bitburg-Prüm .....	23	54646
01 0 51 016	Burg (Dithmarschen) .....	Dithmarschen .....	4 461	25712
07 2 31 014	Burg (Mosel) .....	Bernkastel-Wittlich .....	437	56843
12 0 71 032	Burg (Spreewald) .....	Spree-Neiße .....	4 048	03096
01 0 55 008	Burg auf Fehmarn, Stadt .....	Ostholstein .....	6 188	23769
13 0 55 009	Burg Stargard, Stadt .....	Mecklenburg-Strelitz .....	4 595	17094
15 3 58 005	Burg, Stadt .....	Jerichower Land .....	23 504	39288
09 7 74 121	Burgau, Stadt .....	Günzburg .....	9 582	89331
09 7 80 118	Burgberg i. Allgäu .....	Oberallgäu .....	3 233	87545
09 5 75 115	Burgbernheim, Stadt .....	Neustadt a.d.Aisch-Bad Windsheim	3 077	91593
07 1 31 202	Burgbrohl .....	Ahrweiler .....	3 343	56659
03 1 58 004	Burgdorf .....	Wolfenbüttel .....	2 540	38272
03 2 53 002	Burgdorf, Stadt .....	Hannover .....	30 387	31303
09 4 71 120	Burgebrach, Markt .....	Bamberg .....	6 212	96138
07 1 37 206	Burgen .....	Mayen-Koblenz .....	838	56332

Schlüssel- nummer	Gemeinde	Kreis/Landkreis	Bevöl- kerung	Post- leit- zahl 1)
07 2 31 016	Burgen .....	Bernkastel-Wittlich .....	569	54472
09 1 90 118	Burggen .....	Weilheim-Schongau .....	1 515	86977
09 5 75 116	Burghaslach, Markt .....	Neustadt a.d.Aisch-Bad Windsheim	2 435	96152
06 6 31 002	Burghaun .....	Fulda .....	6 765	36151
09 1 71 112	Burghausen, Stadt .....	Altötting .....	17 946	84489
09 1 85 125	Burgheim, Markt .....	Neuburg-Schrobenhausen .....	4 643	86666
15 2 56 013	Burgholzhausen .....	Burgenlandkreis .....	283	06648
16 0 75 009	Burgk .....	Saale-Orla-Kreis .....	127	07907
15 1 54 005	Burgkernitz .....	Bitterfeld .....	768	06804
09 1 71 113	Burgkirchen a.d. Alz .....	Altötting .....	10 625	84508
09 4 78 116	Burgkunstadt, Stadt .....	Lichtenfels .....	7 043	96224
07 1 32 016	Burglahr .....	Altenkirchen (Westerwald) .....	460	57614
09 6 73 186	Burglauer .....	Rhön-Grabfeld .....	1 685	97724
09 3 76 119	Burglengenfeld, Stadt .....	Schwandorf .....	11 557	93133
15 2 61 009	Burgliebenau .....	Merseburg-Querfurt .....	473	06184
09 5 71 127	Burgoberbach .....	Ansbach .....	3 206	91595
09 6 74 121	Burgpreppach, Markt .....	Haßberge .....	1 524	97496
08 4 26 028	Burgrieden .....	Biberach .....	3 368	88483
09 5 77 120	Burgsalach .....	Weißenburg-Gunzenhausen .....	1 178	91790
15 2 56 014	Burgscheidungen .....	Burgenlandkreis .....	673	06636
07 1 41 020	Burgschwalbach .....	Rhein-Lahn-Kreis .....	1 161	65558
15 2 60 015	Burgsdorf .....	Mansfelder Land .....	227	06295
09 6 77 122	Burgsinn, Markt .....	Main-Spessart .....	2 696	97775
07 1 33 019	Burgsponheim .....	Bad Kreuznach .....	195	55595
14 1 82 060	Burgstädt, Stadt .....	Mittweida .....	12 700	09217
15 3 62 021	Burgstall .....	Ohrekreis .....	747	39517
14 1 78 100	Burgstein .....	Vogtlandkreis .....	2 160	08538
08 1 19 018	Burgstetten .....	Rems-Murr-Kreis .....	3 335	71576
09 5 74 117	Burgthann .....	Nürnberger Land .....	11 375	90559
06 6 35 006	Burgwald .....	Waldeck-Frankenberg .....	5 243	35099
16 0 61 021	Burgwalde .....	Eichsfeld .....	268	37318
12 0 65 052	Burgwall .....	Oberhavel .....	263	16775
03 2 53 003	Burgwedel .....	Hannover .....	19 633	30938
15 2 68 002	Burgwerben .....	Weißenfels .....	982	06667
09 4 71 122	Burgwindheim, Markt .....	Bamberg .....	1 445	96154

Schlüssel- nummer	Gemeinde	Kreis/Landkreis	Bevöl- kerung	Post- leit- zahl 1)
09 5 71 128	Burk .....	Ansbach .....	1 181	91596
09 6 72 117	Burkardroth, Markt .....	Bad Kissingen .....	7 886	97705
14 2 72 030	Burkau .....	Bautzen .....	3 092	01906
15 2 56 015	Burkersroda .....	Burgenlandkreis .....	349	06647
14 1 88 050	Burkhardtsdorf .....	Stollberg .....	7 323	09235
08 4 17 013	Burladingen, Stadt .....	Zollernalbkreis .....	13 192	72393
13 0 52 015	Burow .....	Demmin .....	1 336	17089
07 3 37 015	Burrweiler .....	Südliche Weinstraße .....	883	76835
07 2 32 023	Burscheid .....	Bitburg-Prüm .....	8	54673
05 3 78 008	Burscheid, Stadt .....	Rheinisch-Bergischer Kreis .....	19 155	51399
09 7 74 122	Burtenbach, Markt .....	Günzburg .....	3 344	89349
07 2 31 017	Burtscheid .....	Bernkastel-Wittlich .....	137	54424
03 3 59 009	Burweg .....	Stade .....	914	21709
15 1 71 012	Busckuhnsdorf .....	Wittenberg .....	83	06926
12 0 63 048	Buschow .....	Havelland .....	434	14715
13 0 61 007	Buschvitz .....	Rügen .....	225	18528
01 0 59 018	Busdorf .....	Schleswig-Flensburg .....	1 715	24866
06 5 31 003	Buseck .....	Gießen .....	13 337	35418
07 3 40 002	Busenberg .....	Südwestpfalz .....	1 398	76891
12 0 69 096	Busendorf .....	Potsdam-Mittelmark .....	664	14547
07 1 32 017	Busenhausen .....	Altenkirchen (Westerwald) .....	360	57612
01 0 51 017	Busenwurth .....	Dithmarschen .....	327	25719
03 4 61 003	Butjadingen .....	Wesermarsch .....	6 551	26969
16 0 71 011	Buttelstedt, Stadt .....	Weimarer Land .....	1 481	99439
09 4 71 123	Buttenheim, Markt .....	Bamberg .....	3 092	96155
09 7 73 122	Buttenwiesen .....	Dillingen a.d. Donau .....	5 627	86647
16 0 63 011	Buttlar .....	Wartburgkreis .....	1 461	36419
16 0 68 006	Buttstädt, Stadt .....	Sömmerda .....	2 998	99628
06 4 40 005	Butzbach, Stadt .....	Wetteraukreis .....	24 725	35510
12 0 61 056	Butzen .....	Dahme-Spreewald .....	251	15913
12 0 69 100	Butzow .....	Potsdam-Mittelmark .....	254	14778
13 0 59 015	Butzow .....	Ostvorpommern .....	486	17392
09 7 78 123	Buxheim .....	Unterallgäu .....	2 879	87740
09 1 76 118	Buxheim .....	Eichstätt .....	3 291	85114
03 3 59 010	Buxtehude, Stadt .....	Stade .....	36 699	21614

Schlüssel- nummer	Gemeinde	Kreis/Landkreis	Bevöl- kerung	Post- leit- zahl 1)
12 0 61 060	Byhleguhre .....	Dahme-Spreewald .....	733	15913
12 0 61 064	Byhlen .....	Dahme-Spreewald .....	153	15913



Schlüssel- nummer	Gemeinde	Kreis/Landkreis	Bevöl- kerung	Post- leit- zahl 1)
C				
07 1 43 007	Caan .....	Westerwaldkreis .....	599	56237
16 0 76 012	Caaschwitz .....	Greiz .....	676	07586
03 3 52 009	Cadenberge .....	Cuxhaven .....	3 333	21781
09 5 73 114	Cadolzburg, Markt .....	Fürth .....	9 786	90556
12 0 61 068	Cahnsdorf .....	Dahme-Spreewald .....	499	15926
12 0 66 052	Calau, Stadt .....	Oberspreewald-Lausitz .....	6 747	03205
15 3 67 006	Calbe (Saale), Stadt .....	Schönebeck .....	12 685	39240
03 1 51 006	Calberlah .....	Gifhorn .....	4 847	38547
06 6 33 005	Calden .....	Kassel .....	7 874	34379
07 1 33 020	Callbach .....	Bad Kreuznach .....	445	67829
14 1 73 030	Callenberg .....	Chemnitzer Land .....	5 750	09337
15 3 62 022	Calvörde .....	Ohrekreis .....	1 782	39359
08 2 35 085	Calw, Stadt .....	Calw .....	23 391	75365
13 0 60 009	Cambs .....	Parchim .....	655	19067
16 0 74 011	Camburg, Stadt .....	Saale-Holzland-Kreis .....	3 136	07774
13 0 54 019	Camin .....	Ludwigslust .....	352	19246
12 0 61 072	Caminchen .....	Dahme-Spreewald .....	217	15913
12 0 69 104	Cammer .....	Potsdam-Mittelmark .....	517	14822
13 0 55 010	Cammin .....	Mecklenburg-Strelitz .....	348	17094
13 0 51 016	Cammin .....	Bad Doberan .....	940	18195
03 3 52 010	Cappel .....	Cuxhaven .....	717	27632
03 4 53 003	Cappeln (Oldenburg) .....	Cloppenburg .....	6 320	49692
12 0 69 108	Caputh .....	Potsdam-Mittelmark .....	4 073	14548
13 0 58 018	Carlow .....	Nordwestmecklenburg .....	1 245	19217
07 3 32 007	Carlsberg .....	Bad Dürkheim .....	3 429	67316
12 0 73 092	Carmzow .....	Uckermark .....	446	17291
13 0 55 011	Carpin .....	Mecklenburg-Strelitz .....	775	17237
12 0 64 092	Carzig .....	Märkisch-Oderland .....	75	15326
15 2 56 016	Casekirchen .....	Burgenlandkreis .....	307	06618
12 0 73 096	Casekow .....	Uckermark .....	826	16306
12 0 71 036	Casel .....	Spree-Neiße .....	380	03229
09 6 75 116	Castell .....	Kitzingen .....	837	97355
05 5 62 004	Castrop-Rauxel, Stadt .....	Recklinghausen .....	79 309	44575
15 3 69 006	Cattenstedt .....	Wernigerode .....	783	38889

Schlüssel- nummer	Gemeinde	Kreis/Landkreis	Bevöl- kerung	Post- leit- zahl 1)
14 3 89 060	Cavertitz .....	Torgau-Oschatz .....	2 776	04758
03 3 51 006	Celle, Stadt .....	Celle .....	72 583	29221
09 3 72 116	Cham, Stadt .....	Cham .....	17 249	93413
09 3 72 117	Chamerau .....	Cham .....	2 580	93466
07 1 41 021	Charlottenberg .....	Rhein-Lahn-Kreis .....	174	56379
13 0 53 014	Charlottenthal .....	Güstrow .....	518	18292
14 1 61 000	Chemnitz, Stadt .....	Kreisfreie Stadt .....	263 222	09111
09 1 89 114	Chieming .....	Traunstein .....	4 308	83339
09 1 87 123	Chiemsee .....	Rosenheim .....	303	83256
15 1 59 004	Chörau .....	Köthen .....	249	06386
12 0 60 045	Chorin .....	Barnim .....	1 871	16230
12 0 67 092	Chossewitz .....	Oder-Spree .....	98	15848
12 0 68 068	Christdorf .....	Ostprignitz-Ruppin .....	228	16909
16 0 66 015	Christes .....	Schmalkalden-Meiningen .....	718	98547
01 0 58 036	Christiansholm .....	Rendsburg-Eckernförde .....	239	24799
01 0 61 021	Christinenthal .....	Steinburg .....	63	25593
15 3 70 019	Chüden .....	Altmarkkreis Salzwedel .....	516	29416
16 0 75 012	Chursdorf .....	Saale-Orla-Kreis .....	206	07907
07 3 40 003	Clausen .....	Südwestpfalz .....	1 637	66978
14 1 82 080	Claußnitz .....	Mittweida .....	3 650	09236
03 1 53 004	Clausthal-Zellerfeld, Bergstadt	Goslar .....	15 501	38678
08 1 25 017	Cleebronn .....	Heilbronn .....	2 681	74389
03 3 54 002	Clenze, Flecken .....	Lüchow-Dannenberg .....	2 459	29459
16 0 65 012	Clingen, Stadt .....	Kyffhäuserkreis .....	1 221	99718
03 4 53 004	Cloppenburg, Stadt .....	Cloppenburg .....	29 286	49661
15 3 63 023	Cobbel .....	Stendal .....	301	39517
15 1 51 008	Cobbelsdorf .....	Anhalt-Zerbst .....	748	06869
09 4 63 000	Coburg, Stadt .....	Kreisfreie Stadt .....	43 272	96450
07 1 35 020	Cochem, Stadt .....	Cochem-Zell .....	5 274	56812
15 3 52 004	Cochstedt, Stadt .....	Aschersleben-Staßfurt .....	1 465	06449
06 5 34 006	Cölbe .....	Marburg-Biedenkopf .....	6 993	35091
13 0 55 012	Cölpin .....	Mecklenburg-Strelitz .....	1 026	17094
15 1 53 008	Cörmigk .....	Bernburg .....	619	06408
05 5 58 012	Coesfeld, Stadt .....	Coesfeld .....	35 776	48653
15 1 59 005	Cösitz .....	Köthen .....	416	06369

Schlüssel- nummer	Gemeinde	Kreis/Landkreis	Bevöl- kerung	Post- leit- zahl 1)
15 3 62 023	Colbitz .....	Ohrekreis .....	3 384	39326
14 3 83 070	Colditz, Stadt .....	Muldentalkreis .....	5 919	04680
09 6 76 117	Collenberg .....	Miltenberg .....	2 516	97903
09 5 71 130	Colmberg, Markt .....	Ansbach .....	2 099	91598
03 4 58 002	Colnrade .....	Oldenburg .....	813	27243
07 3 40 206	Contwig .....	Südwestpfalz .....	5 041	66497
03 2 52 004	Cöppenbrügge, Flecken .....	Hamel-Pyrmont .....	8 173	31863
03 2 54 036	Coppengrave .....	Hildesheim .....	772	31091
06 6 32 005	Cornberg .....	Hersfeld-Rotenburg .....	1 822	36219
15 1 59 006	Cosa .....	Köthen .....	250	06369
12 0 67 096	Coschen .....	Oder-Spree .....	400	15898
15 1 51 009	Coswig (Anhalt), Stadt .....	Anhalt-Zerbst .....	9 207	06869
14 2 80 040	Coswig, Stadt .....	Meißen .....	24 673	01640
12 0 52 000	Cottbus, Stadt .....	Kreisfreie Stadt .....	110 894	03046
08 1 27 014	Craillsheim, Stadt .....	Schwäbisch Hall .....	32 085	74564
07 1 41 022	Cramberg .....	Rhein-Lahn-Kreis .....	481	65558
03 1 58 005	Cramme .....	Wolfenbüttel .....	936	38312
13 0 58 019	Cramonshagen .....	Nordwestmecklenburg .....	608	19071
12 0 66 056	Craupe .....	Oberspreewald-Lausitz .....	187	03205
16 0 67 008	Crawinkel .....	Gotha .....	1 684	99330
08 1 28 020	Creglingen, Stadt .....	Main-Tauber-Kreis .....	5 027	97993
03 1 58 006	Cremlingen .....	Wolfenbüttel .....	11 961	38162
09 4 72 127	Creußen, Stadt .....	Bayreuth .....	4 792	95473
16 0 63 013	Creuzburg, Stadt .....	Wartburgkreis .....	2 631	99831
12 0 73 100	Criewen .....	Uckermark .....	554	16306
16 0 76 014	Crimla .....	Greiz .....	350	07557
14 1 93 020	Crimmitschau, Stadt .....	Zwickauer Land .....	23 570	08451
12 0 62 088	Crinitz .....	Elbe-Elster .....	1 353	03246
14 1 93 030	Crinitzberg .....	Zwickauer Land .....	2 437	08147
16 0 75 013	Crispendorf .....	Saale-Orla-Kreis .....	480	07924
13 0 60 010	Crivitz, Stadt .....	Parchim .....	4 734	19089
15 3 62 024	Cröchern .....	Ohrekreis .....	295	39517
15 2 56 017	Crölpa-Löbschütz .....	Burgenlandkreis .....	560	06628
07 3 36 013	Cronenberg .....	Kusel .....	188	67744
16 0 74 012	Crossen an der Elster .....	Saale-Holzland-Kreis .....	2 150	07613

4 Gemeinden in alphabetischer Ordnung mit Schlüsselnummer,  
Bevölkerung und Postleitzahl am 31.12.1999

C

Schlüssel- nummer	Gemeinde	Kreis/Landkreis	Bevöl- kerung	Post- leit- zahl 1)
14 2 72 040	Crosta .....	Bautzen .....	1 935	02681
14 2 92 090	Crostwitz .....	Kamenz .....	1 167	01920
14 1 71 050	Crottendorf .....	Annaberg .....	5 023	09474
12 0 73 104	Crussow .....	Uckermark .....	769	16278
12 0 70 060	Cumlosen .....	Prignitz .....	899	19322
14 2 72 050	Cunewalde .....	Bautzen .....	5 857	02733
16 0 73 013	Cursdorf .....	Saalfeld-Rudolstadt .....	819	98744
03 3 52 011	Cuxhaven, Stadt .....	Cuxhaven .....	53 736	27472

Schlüssel- nummer	Gemeinde	Kreis/Landkreis	Bevöl- kerung	Post- leit- zahl 1)
D				
07 1 32 018	Daaden .....	Altenkirchen (Westerwald) .....	4 606	57567
16 0 71 012	Daasdorf a. Berge .....	Weimarer Land .....	247	99428
13 0 60 011	Dabel .....	Parchim .....	1 898	19406
13 0 55 014	Dabelow .....	Mecklenburg-Strelitz .....	210	17237
12 0 68 072	Dabergotz .....	Ostprignitz-Ruppin .....	581	16818
13 0 52 016	Daberkow .....	Demmin .....	402	17129
15 1 71 013	Dabrun .....	Wittenberg .....	763	06888
09 1 74 115	Dachau, Stadt .....	Dachau .....	38 107	85221
09 5 75 117	Dachsbach, Markt .....	Neustadt a.d.Aisch-Bad Windsheim	1 654	91462
08 3 37 027	Dachsberg (Südschwarzwald) .....	Waldshut .....	1 412	79875
07 1 41 023	Dachsenhausen .....	Rhein-Lahn-Kreis .....	1 013	56340
16 0 67 009	Dachwig .....	Gotha .....	1 627	99100
07 3 32 008	Dackenheim .....	Bad Dürkheim .....	381	67273
07 2 32 211	Dackscheid .....	Bitburg-Prüm .....	152	54649
13 0 54 020	Dadow .....	Ludwigslust .....	143	19294
01 0 61 022	Dägeling .....	Steinburg .....	797	25578
15 3 70 020	Dähre .....	Altmarkkreis Salzwedel .....	970	29413
01 0 58 037	Dänischenhagen .....	Rendsburg-Eckernförde .....	3 348	24229
01 0 58 038	Dätgen .....	Rendsburg-Eckernförde .....	552	24589
01 0 54 022	Dagebüll .....	Nordfriesland .....	960	25899
05 3 66 012	Dahlem .....	Euskirchen .....	4 272	53949
03 3 55 012	Dahlem .....	Lüneburg .....	519	21368
07 2 32 024	Dahlem .....	Bitburg-Prüm .....	229	54636
15 3 63 024	Dahlen .....	Stendal .....	696	39579
14 3 89 080	Dahlen, Stadt .....	Torgau-Oschatz .....	5 426	04774
03 3 55 013	Dahlenburg, Flecken .....	Lüneburg .....	3 428	21368
15 3 62 025	Dahlenwarsleben .....	Ohrekreis .....	1 373	39326
12 0 72 048	Dahlewitz .....	Teltow-Fläming .....	1 764	15827
07 1 41 024	Dahlheim .....	Rhein-Lahn-Kreis .....	901	56348
03 1 58 007	Dahlum .....	Wolfenbüttel .....	771	38170
12 0 64 096	Dahlwitz-Hoppegarten .....	Märkisch-Oderland .....	5 580	15366
01 0 55 010	Dahme .....	Ostholstein .....	1 220	23747
12 0 72 052	Dahme, Stadt .....	Teltow-Fläming .....	3 903	15936
13 0 53 015	Dahmen .....	Güstrow .....	681	17166

Schlüssel- nummer	Gemeinde	Kreis/Landkreis	Bevöl- kerung	Post- leit- zahl 1)
01 0 53 021	Dahmker .....	Herzogtum Lauenburg .....	128	22946
12 0 67 100	Dahmsdorf .....	Oder-Spree .....	120	15864
07 3 40 004	Dahn, Stadt .....	Südwestpfalz .....	5 115	66994
07 2 32 212	Dahnen .....	Bitburg-Prüm .....	363	54689
12 0 69 112	Dahnsdorf .....	Potsdam-Mittelmark .....	426	14806
08 4 35 010	Daisendorf .....	Bodenseekreis .....	1 366	88718
09 7 79 129	Daiting .....	Donau-Ries .....	787	86653
07 1 33 021	Dalberg .....	Bad Kreuznach .....	255	55595
13 0 58 020	Dalberg-Wendelstorf .....	Nordwestmecklenburg .....	607	19071
01 0 60 016	Daldorf .....	Segeberg .....	687	24635
07 2 32 213	Daleiden .....	Bitburg-Prüm .....	932	54689
07 3 39 010	Dalheim .....	Mainz-Bingen .....	1 032	55278
13 0 53 016	Dalkendorf .....	Güstrow .....	323	17166
01 0 53 022	Dalldorf .....	Herzogtum Lauenburg .....	329	21483
12 0 63 056	Dallgow-Döberitz .....	Havelland .....	4 960	14624
12 0 70 064	Dallmin .....	Prignitz .....	648	19357
07 1 34 018	Dambach .....	Birkenfeld .....	149	55765
13 0 54 021	Dambeck .....	Ludwigslust .....	397	19357
15 3 70 021	Dambeck .....	Altmarkkreis Salzwedel .....	376	29416
12 0 69 116	Damelang-Freienthal .....	Potsdam-Mittelmark .....	533	14822
01 0 58 039	Damendorf .....	Rendsburg-Eckernförde .....	427	24361
13 0 62 011	Damerow .....	Uecker-Randow .....	198	17309
07 2 35 014	Damflos .....	Trier-Saarburg .....	703	54413
01 0 55 011	Damlos .....	Ostholstein .....	640	23738
13 0 51 017	Damm .....	Bad Doberan .....	591	18196
13 0 60 012	Damm .....	Parchim .....	511	19374
09 6 71 160	Dammbach .....	Aschaffenburg .....	1 983	63874
12 0 63 060	Damme .....	Havelland .....	100	14715
03 4 60 002	Damme, Stadt .....	Vechta .....	15 272	49401
12 0 67 104	Dammendorf .....	Oder-Spree .....	227	15299
01 0 61 023	Dammfleth .....	Steinburg .....	364	25554
03 3 54 003	Damnatz .....	Lüchow-Dannenberg .....	371	29472
01 0 58 040	Damp .....	Rendsburg-Eckernförde .....	1 623	24351
07 1 40 025	Damscheid .....	Rhein-Hunsrück-Kreis .....	688	55432
12 0 69 120	Damsdorf .....	Potsdam-Mittelmark .....	1 647	14797

Schlüssel- nummer	Gemeinde	Kreis/Landkreis	Bevöl- kerung	Post- leitzahl 1)
01 0 60 017	Damsdorf .....	Segeberg .....	252	23824
13 0 58 021	Damshagen .....	Nordwestmecklenburg .....	955	23948
12 0 60 048	Danewitz .....	Barnim .....	239	16321
07 1 31 015	Dankerath .....	Ahrweiler .....	105	53520
15 3 64 004	Dankerode .....	Quedlinburg .....	932	06493
16 0 63 014	Dankmarshausen .....	Wartburgkreis .....	1 198	99837
01 0 57 013	Dannau .....	Plön .....	619	24329
03 1 54 004	Danndorf .....	Helmstedt .....	2 060	38461
15 3 70 022	Dannefeld .....	Altmarkkreis Salzwedel .....	451	39649
03 3 54 004	Dannenberg (Elbe), Stadt .....	Lüchow-Dannenberg .....	8 693	29451
12 0 64 100	Dannenberg/Mark .....	Märkisch-Oderland .....	389	16259
07 3 33 013	Dannenfels .....	Donnersbergkreis .....	978	67814
12 0 61 076	Dannenreich .....	Dahme-Spreewald .....	335	15754
12 0 70 068	Dannenwalde .....	Prignitz .....	528	16866
12 0 65 056	Dannenwalde .....	Oberhavel .....	328	16775
01 0 59 019	Dannewerk .....	Schleswig-Flensburg .....	1 053	24867
15 3 58 006	Dannigkow .....	Jerichower Land .....	694	39245
07 3 38 006	Dannstadt-Schauernheim .....	Ludwigshafen .....	7 332	67125
15 3 57 008	Danstedt .....	Halberstadt .....	624	38855
15 3 57 009	Dardesheim, Stadt .....	Halberstadt .....	976	38836
13 0 59 016	Dargelin .....	Ostvorpommern .....	407	17498
13 0 59 017	Dargen .....	Ostvorpommern .....	579	17419
13 0 52 017	Dargun, Stadt .....	Demmin .....	3 902	17159
15 3 69 007	Darlingerode .....	Wernigerode .....	2 160	38871
06 4 11 000	Darmstadt, Stadt .....	Kreisfreie Stadt .....	137 776	64283
07 2 33 014	Darscheid .....	Daun .....	758	54552
07 3 40 005	Darstein .....	Südwestpfalz .....	219	76848
07 2 32 214	Dasburg .....	Bitburg-Prüm .....	313	54689
09 7 71 122	Dasing .....	Aichach-Friedberg .....	5 054	86453
13 0 57 019	Daskow .....	Nordvorpommern .....	1 123	18320
03 1 55 003	Dassel, Stadt .....	Northeim .....	11 728	37586
01 0 53 023	Dassendorf .....	Herzogtum Lauenburg .....	3 020	21521
13 0 58 022	Dassow, Stadt .....	Nordwestmecklenburg .....	3 184	23942
05 5 62 008	Datteln, Stadt .....	Recklinghausen .....	37 417	45711
07 1 38 009	Dattenberg .....	Neuwied .....	1 600	53547

Schlüssel- nummer	Gemeinde	Kreis/Landkreis	Bevöl- kerung	Post- leit- zahl 1)
07 1 38 010	Datzeroth .....	Neuwied .....	213	56589
07 1 43 008	Daubach .....	Westerwaldkreis .....	428	56412
07 1 33 022	Daubach .....	Bad Kreuznach .....	213	55566
08 3 26 010	Dauchingen .....	Schwarzwald-Baar-Kreis .....	3 528	78083
12 0 73 112	Dauer .....	Uckermark .....	194	17291
07 2 33 501	Daun, Stadt .....	Daun .....	8 611	54550
07 1 41 025	Dausenau .....	Rhein-Lahn-Kreis .....	1 395	56132
08 4 17 014	Dautmergen .....	Zollernalbkreis .....	393	72356
06 5 34 007	Dautphetal .....	Marburg-Biedenkopf .....	12 162	35232
07 2 32 025	Dauwelshausen .....	Bitburg-Prüm .....	84	54673
07 1 33 023	Daxweiler .....	Bad Kreuznach .....	849	55442
13 0 58 023	Dechow .....	Nordwestmecklenburg .....	319	19217
12 0 68 080	Dechtow .....	Ostprignitz-Ruppin .....	279	16833
08 1 15 010	Deckenpfronn .....	Böblingen .....	2 767	75392
15 3 57 010	Dedeleben .....	Halberstadt .....	1 201	38836
12 0 73 116	Dedelow .....	Uckermark .....	1 142	17291
03 1 51 007	Dedelstorf .....	Gifhorn .....	1 536	29386
07 1 31 016	Dedenbach .....	Ahrweiler .....	405	53426
15 2 60 016	Dederstedt .....	Mansfelder Land .....	487	06295
03 2 55 007	Deensen .....	Holzminde .....	1 628	37627
15 3 57 011	Deersheim .....	Halberstadt .....	881	38835
16 0 73 014	Deesbach .....	Saalfeld-Rudolstadt .....	521	98744
07 1 43 009	Deesen .....	Westerwaldkreis .....	657	56237
15 1 51 010	Deetz .....	Anhalt-Zerbst .....	792	39264
12 0 69 124	Deetz .....	Potsdam-Mittelmark .....	907	14550
09 2 71 119	Deggendorf, Stadt .....	Deggendorf .....	31 366	94469
08 4 35 067	Deggenhausertal .....	Bodenseekreis .....	3 955	88693
08 1 17 014	Deggingen .....	Göppingen .....	5 658	73326
15 2 68 003	Dehlitz (Saale) .....	Weißenfels .....	580	06686
07 3 32 009	Deidesheim, Stadt .....	Bad Dürkheim .....	3 735	67146
08 3 27 009	Deilingen .....	Tuttlingen .....	1 682	78586
07 3 36 014	Deimberg .....	Kusel .....	115	67742
09 3 73 119	Deining .....	Neumarkt i.d. OPf. ....	3 929	92364
09 7 79 130	Deiningen .....	Donau-Ries .....	1 826	86738
03 3 59 011	Deinste .....	Stade .....	1 947	21717



Schlüssel- nummer	Gemeinde	Kreis/Landkreis	Bevöl- kerung	Post- leit- zahl 1)
03 3 57 011	Deinstedt .....	Rotenburg (Wümme) .....	696	27446
09 7 74 124	Deisenhausen .....	Günzburg .....	1 464	86489
08 3 25 072	Deißlingen .....	Rottweil .....	5 839	78652
08 1 16 014	Deizisau .....	Esslingen .....	6 257	73779
05 7 74 020	Deißenbrück, Stadt .....	Paderborn .....	28 958	33129
01 0 62 014	Delingsdorf .....	Stormarn .....	1 166	22929
15 2 61 010	Delitz am Berge .....	Merseburg-Querfurt .....	993	06246
14 3 74 060	Delitzsch, Stadt .....	Delitzsch .....	26 704	04509
07 3 40 207	Dellfeld .....	Südwestpfalz .....	1 444	66503
03 2 55 008	Delligsen, Flecken .....	Holzminden .....	9 225	31073
01 0 51 019	Dellstedt .....	Dithmarschen .....	822	25786
03 4 01 000	Delmenhorst, Stadt .....	Kreisfreie Stadt .....	76 903	27749
01 0 51 020	Delve .....	Dithmarschen .....	739	25788
13 0 60 013	Demen .....	Parchim .....	1 418	19089
07 2 33 016	Demerath .....	Daun .....	325	54552
13 0 58 024	Demern .....	Nordwestmecklenburg .....	305	19217
12 0 70 072	Demerthin .....	Prignitz .....	443	16866
14 2 72 060	Demitz-Thumitz .....	Bautzen .....	3 264	01877
15 3 63 025	Demker .....	Stendal .....	420	39579
13 0 52 018	Demmin, Hansestadt .....	Demmin .....	13 804	17109
12 0 67 108	Demnitz .....	Oder-Spree .....	265	15518
15 3 58 007	Demsin .....	Jerichower Land .....	402	39307
09 1 76 120	Denkendorf .....	Eichstätt .....	4 418	85095
08 1 16 015	Denkendorf .....	Esslingen .....	10 297	73770
08 3 27 010	Denkingen .....	Tuttlingen .....	2 394	78588
09 1 81 113	Denklingen .....	Landsberg a. Lech .....	2 324	86920
03 1 58 008	Denkte .....	Wolfenbüttel .....	3 122	38321
14 1 93 080	Dennheritz .....	Zwickauer Land .....	1 458	08393
07 3 36 015	Dennweiler-Frohnbach .....	Kusel .....	292	66871
07 2 33 209	Densborn .....	Daun .....	586	54570
12 0 73 120	Densow .....	Uckermark .....	285	17268
09 5 71 132	Dentlein a. Forst, Markt .....	Ansbach .....	2 508	91599
08 3 16 009	Denzlingen .....	Emmendingen .....	12 757	79211
15 3 58 008	Derben .....	Jerichower Land .....	963	39317
15 3 69 008	Derenburg, Stadt .....	Wernigerode .....	2 805	38895

Schlüssel- nummer	Gemeinde	Kreis/Landkreis	Bevöl- kerung	Post- leit- zahl 1)
03 2 55 009	Derental .....	Holzminen .....	759	37691
16 0 63 015	Dermbach .....	Wartburgkreis .....	3 422	36466
07 1 31 017	Dernau .....	Ahrweiler .....	2 026	53507
07 1 38 011	Dernbach .....	Neuwied .....	1 055	56307
07 3 37 017	Dernbach .....	Südliche Weinstraße .....	448	76857
07 1 43 010	Dernbach (Westerwald) .....	Westerwaldkreis .....	2 836	56428
01 0 57 015	Dersau .....	Plön .....	912	24326
07 1 32 019	Derschen .....	Altenkirchen (Westerwald) .....	1 144	57520
13 0 59 018	Dersekow .....	Ostvorpommern .....	1 106	17498
13 0 54 022	Dersenow .....	Ludwigslust .....	518	19260
03 4 54 007	Dersum .....	Emsland .....	1 369	26906
12 0 69 128	Derwitz .....	Potsdam-Mittelmark .....	433	14550
07 1 33 024	Desloch .....	Bad Kreuznach .....	383	55592
03 2 54 010	Despetal .....	Hildesheim .....	1 428	31035
15 1 01 000	Dessau, Stadt .....	Kreisfreie Stadt .....	85 000	06844
07 1 41 026	Dessighofen .....	Rhein-Lahn-Kreis .....	181	56357
12 0 68 084	Dessow .....	Ostprignitz-Ruppin .....	406	16845
03 4 57 006	Detern, Flecken .....	Leer .....	2 501	26847
15 3 58 009	Detershagen .....	Jerichower Land .....	534	39291
05 7 66 020	Detmold, Stadt .....	Lippe .....	73 788	32756
09 6 75 117	Dettelbach, Stadt .....	Kitzingen .....	6 772	97337
08 4 16 009	Dettenhausen .....	Tübingen .....	5 201	72135
08 2 15 111	Dettenheim .....	Karlsruhe .....	6 740	76706
08 3 37 030	Dettighofen .....	Waldshut .....	1 012	79802
08 4 15 014	Dettingen an der Erms .....	Reutlingen .....	9 063	72581
08 4 26 031	Dettingen an der Iller .....	Biberach .....	2 093	88451
08 1 16 016	Dettingen unter Teck .....	Esslingen .....	5 424	73265
13 0 57 020	Dettmannsdorf .....	Nordvorpommern .....	1 115	18320
03 1 58 009	Dettum .....	Wolfenbüttel .....	1 375	38173
07 2 35 015	Detzem .....	Trier-Saarburg .....	545	54340
15 2 56 018	Deuben .....	Burgenlandkreis .....	1 259	06682
07 2 33 017	Deudesfeld .....	Daun .....	420	54570
09 3 75 127	Deuerling .....	Regensburg .....	1 959	93180
16 0 61 022	Deuna .....	Eichsfeld .....	1 120	37355
07 2 31 018	Deuselbach .....	Bernkastel-Wittlich .....	285	54411

Schlüssel- nummer	Gemeinde	Kreis/Landkreis	Bevöl- kerung	Post- leit- zahl 1)
12 0 69 132	Deutsch Bork .....	Potsdam-Mittelmark .....	143	14822
03 3 55 014	Deutsch Evern .....	Lüneburg .....	3 349	21407
12 0 68 088	Deutschhof .....	Ostprignitz-Ruppin .....	301	16818
14 1 81 060	Deutschneudorf .....	Mittlerer Erzgebirgskreis .....	1 296	09548
14 3 79 120	Deutzen .....	Leipziger Land .....	2 293	04574
13 0 55 015	Dewitz .....	Mecklenburg-Strelitz .....	448	17094
07 3 39 011	Dexheim .....	Mainz-Bingen .....	1 438	55278
13 0 57 021	Deyelsdorf .....	Nordvorpommern .....	643	18513
07 2 31 019	Dhronecken .....	Bernkastel-Wittlich .....	139	54426
07 1 40 027	Dichtelbach .....	Rhein-Hunsrück-Kreis .....	669	55494
03 2 51 011	Dickel .....	Diepholz .....	540	49453
07 1 32 020	Dickendorf .....	Altenkirchen (Westerwald) .....	346	57520
07 1 40 028	Dickenschied .....	Rhein-Hunsrück-Kreis .....	718	55483
07 1 34 019	Dickesbach .....	Birkenfeld .....	410	55758
03 1 51 041	Diddlese .....	Gifhorn .....	1 241	38530
09 5 71 134	Diebach .....	Ansbach .....	1 164	91583
07 1 37 207	Dieblich .....	Mayen-Koblenz .....	2 407	56332
06 4 32 004	Dieburg, Stadt .....	Darmstadt-Dieburg .....	14 854	64807
15 1 59 007	Diebzig .....	Köthen .....	283	06369
12 0 72 064	Diedersdorf .....	Teltow-Fläming .....	734	15831
12 0 64 104	Diedersdorf .....	Märkisch-Oderland .....	582	15306
09 7 72 130	Diedorf Markt .....	Augsburg .....	10 054	86420
16 0 63 016	Diedorf/Rhön .....	Wartburgkreis .....	429	36452
13 0 59 019	Diedrichshagen .....	Ostvorpommern .....	331	17498
07 2 31 020	Diefenbach .....	Bernkastel-Wittlich .....	68	54538
13 0 53 017	Diekhof .....	Güstrow .....	845	18299
03 2 54 011	Diekholzen .....	Hildesheim .....	7 046	31199
01 0 51 021	Diekhusen-Fahrstedt .....	Dithmarschen .....	645	25709
08 2 26 010	Dielheim .....	Rhein-Neckar-Kreis .....	8 726	69234
07 3 33 014	Dielkirchen .....	Donnersbergkreis .....	605	67811
03 2 55 010	Dielmissen .....	Holzminde .....	890	37633
06 6 35 007	Diemelsee .....	Waldeck-Frankenberg .....	5 528	34519
06 6 35 008	Diemelstadt, Stadt .....	Waldeck-Frankenberg .....	5 864	34474
13 0 55 016	Diemitz .....	Mecklenburg-Strelitz .....	180	17252
07 1 41 027	Dienethal .....	Rhein-Lahn-Kreis .....	303	56379

Schlüssel- nummer	Gemeinde	Kreis/Landkreis	Bevöl- kerung	Post- leit- zahl 1)
07 3 39 012	Dienheim .....	Mainz-Bingen .....	1 756	55276
12 0 67 112	Diensdorf-Radlow .....	Oder-Spree .....	558	15864
07 1 34 020	Dienstweiler .....	Birkenfeld .....	318	55765
03 2 56 004	Diepenau, Flecken .....	Nienburg (Weser) .....	4 094	31603
12 0 61 080	Diepensee .....	Dahme-Spreewald .....	315	15831
03 2 51 012	Diepholz, Stadt .....	Diepholz .....	16 209	49356
14 2 80 065	Diera-Zehren .....	Meißen .....	3 932	01665
07 3 37 018	Dierbach .....	Südliche Weinstraße .....	536	76889
12 0 68 092	Dierberg .....	Ostprignitz-Ruppin .....	303	16835
07 1 38 012	Dierdorf, Stadt .....	Neuwied .....	5 624	56269
07 2 31 021	Dierfeld .....	Bernkastel-Wittlich .....	7	54533
13 0 57 022	Dierhagen .....	Nordvorpommern .....	1 687	18347
07 2 31 022	Dierscheid .....	Bernkastel-Wittlich .....	157	54523
14 2 85 040	Diesbar-Seußlitz .....	Riesa-Großenhain .....	2 198	01612
15 3 70 023	Diesdorf, Flecken .....	Altmarkkreis Salzwedel .....	2 163	29413
15 2 65 007	Dieskau .....	Saalkreis .....	3 023	06184
09 5 75 118	Diespeck .....	Neustadt a.d.Aisch-Bad Windsheim	3 472	91456
09 1 81 114	Dießen a. Ammersee, Markt .....	Landsberg a. Lech .....	9 498	86911
13 0 60 014	Diestelow .....	Parchim .....	558	19399
08 4 25 028	Dietenheim, Stadt .....	Alb-Donau-Kreis .....	6 476	89165
09 5 71 135	Dietenhofen, Markt .....	Ansbach .....	5 540	90599
16 0 61 023	Dieterode .....	Eichsfeld .....	107	37318
09 2 77 114	Dietersburg .....	Rottal-Inn .....	3 124	84378
12 0 69 136	Dietersdorf .....	Potsdam-Mittelmark .....	203	14913
15 2 66 010	Dietersdorf .....	Sangerhausen .....	330	06536
09 5 75 119	Dietersheim .....	Neustadt a.d.Aisch-Bad Windsheim	2 110	91463
09 3 76 122	Dieterskirchen .....	Schwandorf .....	1 086	92542
09 3 73 121	Dietfurt a.d. Altmühl, Stadt ...	Neumarkt i.d. OPf. ....	6 019	92345
07 1 41 502	Diethardt .....	Rhein-Lahn-Kreis .....	288	56355
08 3 25 011	Dietingen .....	Rottweil .....	3 894	78661
09 7 80 119	Dietmannsried, Markt .....	Oberallgäu .....	7 413	87463
09 1 73 118	Dietramszell .....	Bad Tölz-Wolfratshausen .....	4 935	83623
07 3 40 208	Dietrichingen .....	Südwestpfalz .....	333	66484
15 1 71 014	Dietrichsdorf .....	Wittenberg .....	265	06888
06 4 38 001	Dietzenbach, Stadt .....	Offenbach .....	32 700	63128

4 Gemeinden in alphabetischer Ordnung mit Schlüsselnummer,  
Bevölkerung und Postleitzahl am 31.12.1999

D

Schlüssel- nummer	Gemeinde	Kreis/Landkreis	Bevöl- kerung	Post- leit- zahl 1)
16 0 61 024	Dietzenrode/Vatterode .....	Eichsfeld .....	146	37318
06 5 32 005	Dietzhölztal .....	Lahn-Dill-Kreis .....	6 547	35716
07 1 41 029	Diez, Stadt .....	Rhein-Lahn-Kreis .....	10 598	65582
07 1 40 029	Dill .....	Rhein-Hunsrück-Kreis .....	196	55487
06 5 32 006	Dillenburg, Stadt .....	Lahn-Dill-Kreis .....	25 124	35683
07 1 40 030	Dillendorf .....	Rhein-Hunsrück-Kreis .....	630	55481
09 7 73 125	Dillingen a.d. Donau, Stadt ....	Dillingen a.d. Donau .....	18 149	89407
10 0 44 111	Dillingen/ Saar, Stadt .....	Saarlouis .....	21 635	66763
16 0 66 016	Dillstädt .....	Schmalkalden-Meiningen .....	930	98530
07 3 40 006	Dimbach .....	Südwestpfalz .....	192	76848
07 2 32 216	Dingdorf .....	Bitburg-Prüm .....	106	54614
16 0 61 025	Dingelstädt, Stadt .....	Eichsfeld .....	5 082	37351
15 3 57 012	Dingelstedt am Huy .....	Halberstadt .....	1 616	38838
01 0 51 022	Dingen .....	Dithmarschen .....	667	25715
09 2 79 112	Dingolfing, Stadt .....	Dingolfing-Landau .....	18 390	84130
09 6 78 122	Dingolshausen .....	Schweinfurt .....	1 219	97497
16 0 69 008	Dingsleben .....	Hildburghausen .....	282	98646
09 5 71 136	Dinkelsbühl, Stadt .....	Ansbach .....	11 534	91550
09 7 72 131	Dinkelscherben, Markt .....	Augsburg .....	6 694	86424
03 4 60 003	Dinklage, Stadt .....	Vechta .....	11 813	49413
05 1 70 008	Dinslaken, Stadt .....	Wesel .....	70 615	46535
07 3 31 014	Dintesheim .....	Alzey-Worms .....	145	55234
16 0 63 017	Dippach .....	Wartburgkreis .....	1 246	99837
06 6 31 003	Dipperz .....	Fulda .....	3 326	36160
12 0 69 140	Dippmannsdorf .....	Potsdam-Mittelmark .....	387	14806
14 2 90 080	Dippoldiswalde, Stadt .....	Weißeritzkreis .....	8 435	01744
09 7 78 127	Dirlewang, Markt .....	Unterallgäu .....	2 098	87742
07 3 32 010	Dirmstein .....	Bad Dürkheim .....	3 067	67246
08 1 35 010	Dischingen .....	Heidenheim .....	4 648	89561
12 0 71 040	Dissen .....	Spree-Neiße .....	642	03096
03 4 59 015	Dissen am Teutoburger Wald, Stad	Osnabrück .....	9 154	49201
15 3 64 005	Ditfurt .....	Quedlinburg .....	1 909	06484
07 1 37 019	Ditscheid .....	Mayen-Koblenz .....	248	56729
09 6 78 123	Dittelbrunn .....	Schweinfurt .....	7 465	97456
14 2 86 050	Dittelsdorf .....	Löbau-Zittau .....	1 034	02788

Schlüssel- nummer	Gemeinde	Kreis/Landkreis	Bevöl- kerung	Post- leit- zahl 1)
07 3 31 015	Dittelsheim-Heßloch .....	Alzey-Worms .....	2 217	67596
09 5 77 122	Dittenheim .....	Weißenburg-Gunzenhausen .....	1 798	91723
16 0 75 014	Dittersdorf .....	Saale-Orla-Kreis .....	240	07907
07 3 36 016	Dittweiler .....	Kusel .....	927	66903
08 1 18 011	Ditzingen, Stadt .....	Ludwigsburg .....	23 888	71254
13 0 57 098	Divitz-Spoldershagen .....	Nordvorpommern .....	477	18314
15 3 63 026	Dobberkau .....	Stendal .....	318	39606
13 0 60 015	Dobbertin .....	Parchim .....	1 516	19399
13 0 53 018	Dobbin .....	Güstrow .....	411	18292
08 2 35 018	Dobel .....	Calw .....	2 283	75335
12 0 61 084	Doberburg .....	Dahme-Spreewald .....	131	15868
12 0 62 092	Doberlug-Kirchhain, Stadt .....	Elbe-Elster .....	8 018	03253
14 2 72 065	Doberschau-Gaußig .....	Bautzen .....	5 057	02633
14 3 74 080	Doberschütz .....	Delitzsch .....	4 648	04838
01 0 57 016	Dobersdorf .....	Plön .....	1 187	24232
16 0 77 003	Dobitschen .....	Altenburger Land .....	646	04626
15 1 51 011	Dobritz .....	Anhalt-Zerbst .....	330	39264
07 2 32 026	Dockendorf .....	Bitburg-Prüm .....	188	54636
07 2 33 018	Dockweiler .....	Daun .....	644	54552
07 2 31 023	Dodenburg .....	Bernkastel-Wittlich .....	100	54518
15 3 55 011	Dodendorf .....	Bördekreis .....	885	39171
14 3 75 030	Döbeln, Stadt .....	Döbeln .....	23 610	04720
12 0 63 064	Döberitz .....	Havelland .....	829	14727
12 0 71 044	Döbern, Stadt .....	Spree-Neiße .....	4 171	03159
14 3 74 070	Döbernitz .....	Delitzsch .....	2 910	04509
15 2 65 008	Döblitz .....	Saalkreis .....	197	06198
15 2 56 019	Döbris .....	Burgenlandkreis .....	68	06727
16 0 71 013	Döbritschen .....	Weimarer Land .....	240	99441
16 0 75 016	Döbritz .....	Saale-Orla-Kreis .....	207	07381
09 4 75 120	Döhlau .....	Hof .....	4 005	95182
15 3 62 026	Döhren .....	Ohrekreis .....	237	39356
15 2 65 009	Dölbau .....	Saalkreis .....	1 204	06184
12 0 70 076	Dölln .....	Prignitz .....	217	16866
12 0 62 100	Döllingen .....	Elbe-Elster .....	462	04928
15 2 65 010	Döllnitz .....	Saalkreis .....	1 425	06184

Schlüssel- nummer	Gemeinde	Kreis/Landkreis	Bevö- kerung	Post- leit- zahl 1)
16 0 67 011	Döllstädt .....	Gotha .....	1 311	99100
13 0 54 024	Dömitz, Stadt .....	Ludwigslust .....	2 657	19303
15 3 70 024	Dönitz .....	Altmarkkreis Salzwedel .....	153	38486
05 7 66 024	Dörentrup .....	Lippe .....	8 858	32694
09 4 73 120	Dörfles-Esbach .....	Coburg .....	4 086	96487
07 1 41 030	Dörnberg .....	Rhein-Lahn-Kreis .....	591	56379
01 0 57 017	Dörnack .....	Plön .....	273	24326
15 3 58 010	Dörnitz .....	Jerichower Land .....	244	39291
03 4 54 008	Dörpen .....	Emsland .....	4 422	26892
01 0 58 042	Dörphof .....	Rendsburg-Eckernförde .....	741	24398
01 0 51 023	Dörpling .....	Dithmarschen .....	629	25794
01 0 59 020	Dörpstedt .....	Schleswig-Flensburg .....	578	24869
07 1 33 025	Dörrebach .....	Bad Kreuznach .....	754	55444
07 3 37 019	Dörrenbach .....	Südliche Weinstraße .....	956	76889
07 3 33 016	Dörrmoschel .....	Donnersbergkreis .....	166	67806
07 1 41 031	Dörscheid .....	Rhein-Lahn-Kreis .....	424	56348
07 1 41 032	Dörsdorf .....	Rhein-Lahn-Kreis .....	434	56370
07 1 40 031	Dörth .....	Rhein-Hunsrück-Kreis .....	526	56281
03 3 61 003	Dörverden .....	Verden .....	9 649	27313
08 1 26 020	Dörzbach .....	Hohenlohekreis .....	2 327	74677
16 0 73 017	Döschnitz .....	Saalfeld-Rudolstadt .....	326	07429
15 2 56 020	Döschwitz .....	Burgenlandkreis .....	937	06712
15 2 65 011	Döbel .....	Saalkreis .....	374	06198
03 4 58 003	Dötlingen .....	Oldenburg .....	5 830	27801
07 1 38 013	Döttesfeld .....	Neuwied .....	664	56305
08 3 37 032	Dogern .....	Waldshut .....	2 294	79804
07 2 33 019	Dohm-Lammersdorf .....	Daun .....	168	54576
14 2 87 090	Dohma .....	Sächsische Schweiz .....	2 076	01796
14 2 87 100	Dohna, Stadt .....	Sächsische Schweiz .....	6 120	01809
15 1 59 008	Dohndorf .....	Köthen .....	370	06369
07 1 35 021	Dohr .....	Cochem-Zell .....	633	56812
03 4 54 009	Dohren .....	Emsland .....	1 158	49770
03 3 53 006	Dohren .....	Harburg .....	957	21255
12 0 64 112	Dolgelin .....	Märkisch-Oderland .....	535	15306
13 0 53 103	Dolgen am See .....	Güstrow .....	823	18299

Schlüssel- nummer	Gemeinde	Kreis/Landkreis	Bevöl- kerung	Post- leit- zahl 1)
12 0 61 088	Dolgenbrodt .....	Dahme-Spreewald .....	317	15754
07 3 39 013	Dolgesheim .....	Mainz-Bingen .....	1 004	55278
03 4 57 007	Dollart .....	Leer .....	1 329	26831
15 3 62 027	Dolle .....	Ohrekreis .....	552	39517
03 3 59 012	Dollern .....	Stade .....	1 745	21739
01 0 59 106	Dollerup .....	Schleswig-Flensburg .....	1 024	24989
12 0 61 092	Dollgen .....	Dahme-Spreewald .....	148	15913
09 1 76 121	Dollnstein, Markt .....	Eichstätt .....	2 951	91795
01 0 59 021	Dollrothfeld .....	Schleswig-Flensburg .....	262	24392
09 5 71 137	Dombühl, Markt .....	Ansbach .....	1 665	91601
15 3 55 012	Domersleben .....	Bördekreis .....	1 193	39164
07 1 40 202	Dommershausen .....	Rhein-Hunsrück-Kreis .....	1 228	56290
14 3 89 100	Domnitzsch, Stadt .....	Torgau-Oschatz .....	3 326	04880
15 2 65 012	Domnitz .....	Saalkreis .....	813	06420
12 0 71 048	Domsdorf .....	Spree-Neiße .....	240	03116
13 0 60 016	Domsühl .....	Parchim .....	1 177	19374
08 3 26 012	Donaueschingen, Stadt .....	Schwarzwald-Baar-Kreis .....	21 160	78166
09 3 75 130	Donaustauf, Markt .....	Regensburg .....	3 679	93093
09 7 79 131	Donauwörth, Stadt .....	Donau-Ries .....	17 720	86609
16 0 65 013	Donndorf .....	Kyffhäuserkreis .....	897	06571
09 6 78 124	Donnersdorf .....	Schweinfurt .....	1 901	97499
07 3 40 007	Donsieders .....	Südwestpfalz .....	1 066	66978
08 1 17 015	Donzdorf, Stadt .....	Göppingen .....	11 131	73072
13 0 58 025	Dorf Mecklenburg .....	Nordwestmecklenburg .....	2 991	23972
12 0 68 096	Dorf-Zechlin .....	Ostprignitz-Ruppin .....	412	16837
14 1 77 070	Dorfchemnitz b. Sayda .....	Freiberg .....	1 892	09619
09 1 77 115	Dorfen, Stadt .....	Erding .....	12 547	84405
14 2 90 100	Dorfhain .....	Weißeritzkreis .....	1 314	01738
09 6 76 118	Dorfprozelten .....	Miltenberg .....	1 972	97904
05 1 62 004	Dormagen, Stadt .....	Neuss .....	62 809	41539
08 4 17 015	Dormettingen .....	Zollernalbkreis .....	1 066	72358
09 4 74 119	Dormitz .....	Forchheim .....	1 904	91077
07 3 39 201	Dorn-Dürkheim .....	Mainz-Bingen .....	892	67585
15 1 71 015	Dorna .....	Wittenberg .....	200	06901
15 1 59 009	Dornbock .....	Köthen .....	381	06369



Schlüssel- nummer	Gemeinde	Kreis/Landkreis	Bevöl- kerung	Post- leitzahl 1)
15 1 51 012	Dornburg .....	Anhalt-Zerbst .....	321	39264
06 5 33 004	Dornburg .....	Limburg-Weilburg .....	8 600	65599
16 0 74 013	Dornburg/Saale, Stadt .....	Saale-Holzland-Kreis .....	1 011	07778
16 0 63 018	Dorndorf .....	Wartburgkreis .....	3 062	36460
16 0 73 019	Dorndorf .....	Saalfeld-Rudolstadt .....	104	07407
16 0 74 014	Dorndorf-Stednitz .....	Saale-Holzland-Kreis .....	2 101	07778
08 3 25 012	Dornhan, Stadt .....	Rottweil .....	6 153	72175
16 0 70 008	Dornheim .....	Ilm-Kreis .....	568	99310
07 1 41 033	Dornholzhausen .....	Rhein-Lahn-Kreis .....	239	56357
08 4 25 031	Dornstadt .....	Alb-Donau-Kreis .....	8 521	89160
15 2 65 013	Dornstedt .....	Saalkreis .....	801	06179
08 2 37 019	Dornstetten, Stadt .....	Freudenstadt .....	7 798	72280
12 0 72 068	Dornswalde .....	Teltow-Fläming .....	158	15837
03 4 52 004	Dornum, Flecken .....	Aurich .....	2 210	26553
03 4 52 005	Dornumersiel .....	Aurich .....	1 049	26553
07 1 31 018	Dorsel .....	Ahrweiler .....	201	53533
07 1 33 026	Dorsheim .....	Bad Kreuznach .....	676	55452
15 3 62 028	Dorst .....	Ohrekreis .....	203	39638
03 1 58 010	Dorstadt .....	Wolfenbüttel .....	698	38312
05 5 62 012	Dorsten, Stadt .....	Recklinghausen .....	81 060	46284
05 9 13 000	Dortmund, Stadt .....	Kreisfreie Stadt .....	590 213	44135
03 3 52 012	Dorum .....	Cuxhaven .....	3 179	27632
08 2 26 012	Dossenheim .....	Rhein-Neckar-Kreis .....	11 569	69221
12 0 68 100	Dossow .....	Ostprignitz-Ruppin .....	530	16909
08 4 17 016	Dotternhausen .....	Zollernalbkreis .....	1 778	72359
12 0 71 052	Drachhausen .....	Spree-Neiße .....	889	03185
09 2 76 120	Drachselsried .....	Regen .....	2 376	94256
15 3 55 013	Drackenstedt .....	Bördekreis .....	442	39365
08 1 17 016	Drackenstein .....	Göppingen .....	420	73345
03 3 53 007	Drage .....	Harburg .....	3 214	21423
01 0 61 024	Drage .....	Steinburg .....	266	25582
01 0 54 023	Drage .....	Nordfriesland .....	584	25878
16 0 75 017	Dragensdorf .....	Saale-Orla-Kreis .....	71	07907
13 0 58 026	Dragun .....	Nordwestmecklenburg .....	840	19205
12 0 67 116	Drahendorf .....	Oder-Spree .....	50	15848

4 Gemeinden in alphabetischer Ordnung mit Schlüsselnummer,  
Bevölkerung und Postleitzahl am 31.12.1999

D

Schlüssel- nummer	Gemeinde	Kreis/Landkreis	Bevöl- kerung	Post- leit- zahl 1)
12 0 61 096	Drahnsdorf .....	Dahme-Spreewald .....	480	15938
03 2 56 005	Drakenburg, Flecken .....	Nienburg (Weser) .....	1 724	31623
03 3 52 013	Drangstedt .....	Cuxhaven .....	1 462	27624
12 0 68 104	Dranse .....	Ostprignitz-Ruppin .....	573	16909
03 1 52 006	Dransfeld, Stadt .....	Göttingen .....	4 343	37127
13 0 61 008	Dranske .....	Rügen .....	2 290	18556
15 2 56 021	Draschwitz .....	Burgenlandkreis .....	601	06712
12 0 62 108	Drasdo .....	Elbe-Elster .....	184	04938
16 0 75 018	Dreba .....	Saale-Orla-Kreis .....	304	07806
14 1 81 080	Drebach .....	Mittlerer Erzgebirgskreis .....	2 586	09430
03 2 51 013	Drebbel .....	Diepholz .....	2 921	49457
12 0 71 056	Drebkau, Stadt .....	Spree-Neiße .....	2 926	03116
15 2 66 011	Drebsdorf .....	Sangerhausen .....	126	06528
13 0 57 024	Drechow .....	Nordvorpommern .....	295	18465
07 2 33 210	Drees .....	Daun .....	167	53520
13 0 53 019	Dreetz .....	Güstrow .....	250	18249
12 0 68 109	Dreetz .....	Ostprignitz-Ruppin .....	1 284	16845
01 0 60 018	Dreggers .....	Segeberg .....	55	23845
12 0 71 060	Drehnow .....	Spree-Neiße .....	667	03185
06 4 38 002	Dreieich, Stadt .....	Offenbach .....	40 048	63303
07 1 43 215	Dreifelden .....	Westerwaldkreis .....	312	57629
14 3 89 110	Dreiheide .....	Torgau-Oschatz .....	2 590	04860
07 1 43 011	Dreikirchen .....	Westerwaldkreis .....	994	56414
15 3 55 014	Dreileben .....	Bördekreis .....	673	39365
07 2 31 024	Dreis .....	Bernkastel-Wittlich .....	1 354	54518
07 2 33 020	Dreis-Brück .....	Daun .....	928	54552
07 1 43 216	Dreisbach .....	Westerwaldkreis .....	583	56472
07 3 33 017	Dreisen .....	Donnersbergkreis .....	974	67816
16 0 75 019	Dreitzsch .....	Saale-Orla-Kreis .....	468	07819
01 0 54 024	Dreisdorf .....	Nordfriesland .....	1 158	25853
05 5 70 016	Drensteinfurt, Stadt .....	Warendorf .....	14 161	48317
03 2 51 014	Drentwede .....	Diepholz .....	1 039	49406
13 0 61 009	Dreschwitz .....	Rügen .....	775	18573
14 2 62 000	Dresden, Stadt .....	Kreisfreie Stadt .....	476 668	01067
03 3 53 008	Drestedt .....	Harburg .....	704	21279

Schlüssel- nummer	Gemeinde	Kreis/Landkreis	Bevöl- kerung	Post- leit- zahl 1)
12 0 69 144	Dretzen .....	Potsdam-Mittelmark .....	187	14793
13 0 59 020	Drewelow .....	Ostvorpommern .....	187	17392
12 0 68 112	Drewen .....	Ostprignitz-Ruppin .....	261	16866
12 0 71 064	Drewitz .....	Spree-Neiße .....	473	03197
15 3 58 011	Drewitz .....	Jerichower Land .....	442	39291
06 5 32 007	Driedorf .....	Lahn-Dill-Kreis .....	5 269	35759
12 0 71 068	Drieschnitz-Kahsel .....	Spree-Neiße .....	396	03130
03 3 52 014	Driftsethe .....	Cuxhaven .....	663	27628
12 0 66 060	Drochow .....	Oberspreewald-Lausitz .....	293	01994
03 3 59 013	Drochtersen .....	Stade .....	12 124	21706
16 0 73 021	Dröbischau .....	Saalfeld-Rudolstadt .....	581	07426
16 0 77 004	Drogen .....	Altenburger Land .....	176	04626
16 0 73 107	Drognitz .....	Saalfeld-Rudolstadt .....	770	07338
15 3 52 005	Drohndorf .....	Aschersleben-Staßfurt .....	577	06456
05 9 66 008	Drolshagen, Stadt .....	Olpe .....	12 260	57489
15 1 59 010	Drosa .....	Köthen .....	707	06369
15 2 56 022	Droßdorf .....	Burgenlandkreis .....	718	06712
15 2 56 023	Droyßig .....	Burgenlandkreis .....	2 041	06722
15 3 69 009	Drübeck .....	Wernigerode .....	1 456	38871
15 3 55 015	Druxberge .....	Bördekreis .....	464	39365
12 0 61 100	Duben .....	Dahme-Spreewald .....	575	15926
13 0 59 021	Ducherow .....	Ostvorpommern .....	2 398	17398
07 1 33 027	Duchroth .....	Bad Kreuznach .....	594	55585
13 0 52 019	Duckow .....	Demmin .....	318	17139
07 2 32 027	Dudeldorf .....	Bitburg-Prüm .....	1 141	54647
13 0 57 025	Dudendorf .....	Nordvorpommern .....	153	18334
07 3 38 007	Dudenhofen .....	Ludwigshafen .....	5 561	67373
03 1 52 007	Duderstadt, Stadt .....	Göttingen .....	23 284	37115
15 1 51 013	Düben .....	Anhalt-Zerbst .....	317	06869
12 0 62 112	Dübrichen .....	Elbe-Elster .....	215	03253
01 0 53 024	Düchelsdorf .....	Herzogtum Lauenburg .....	145	23847
03 3 59 014	Düdenbüttel .....	Stade .....	854	21709
05 5 58 016	Dülmen, Stadt .....	Coesfeld .....	46 285	48249
13 0 54 027	Dümmer .....	Ludwigslust .....	1 405	19073
07 1 31 501	Dümpelfeld .....	Ahrweiler .....	705	53520

Schlüssel- nummer	Gemeinde	Kreis/Landkreis	Bevöl- kerung	Post- leit- zahl 1)
07 1 35 022	Dünfus .....	Cochem-Zell .....	302	56754
07 1 35 023	Düngenheim .....	Cochem-Zell .....	1 300	56761
03 4 58 004	Dünsen .....	Oldenburg .....	1 226	27243
16 0 64 014	Dünwald .....	Unstrut-Hainich-Kreis .....	2 565	99974
08 3 27 011	Dürbheim .....	Tuttlingen .....	1 531	78589
05 3 58 008	Düren, Stadt .....	Düren .....	91 092	52349
08 4 26 035	Dürmentingen .....	Biberach .....	2 547	88525
08 4 26 036	Dürnau .....	Biberach .....	425	88422
08 1 17 017	Dürnau .....	Göppingen .....	2 024	73105
12 0 61 104	Dürrenhofe .....	Dahme-Spreewald .....	298	15910
14 2 86 060	Dürrehennersdorf .....	Löbau-Zittau .....	1 267	02708
07 1 38 014	Dürrholz .....	Neuwied .....	1 185	56307
09 7 74 127	Dürrlauingen .....	Günzburg .....	1 860	89350
14 2 87 110	Dürrröhrsdorf-Dittersbach .....	Sächsische Schweiz .....	5 038	01833
09 5 71 139	Dürrwangen, Markt .....	Ansbach .....	2 622	91602
15 3 63 027	Düsedau .....	Stendal .....	372	39606
05 1 11 000	Düsseldorf, Stadt .....	Kreisfreie Stadt .....	568 855	40213
13 0 52 020	Düvier .....	Demmin .....	570	17121
09 3 75 131	Duggendorf .....	Regensburg .....	1 518	93182
03 2 54 037	Duingen, Flecken .....	Hildesheim .....	3 052	31089
05 1 12 000	Duisburg, Stadt .....	Kreisfreie Stadt .....	519 793	47051
13 0 51 018	Dummerstorf .....	Bad Doberan .....	2 640	18196
08 3 25 014	Dunningen .....	Rottweil .....	5 749	78655
01 0 54 025	Dunsum .....	Nordfriesland .....	80	25938
03 4 62 002	Dunum .....	Wittmund .....	1 156	26427
07 3 36 017	Dunzweiler .....	Kusel .....	1 007	66916
07 2 33 211	Duppach .....	Daun .....	309	54597
09 7 80 120	Durach .....	Oberallgäu .....	6 300	87471
08 3 17 021	Durbach .....	Ortenaukreis .....	3 886	77770
08 3 27 012	Durchhausen .....	Tuttlingen .....	871	78591
08 1 36 015	Durlangen .....	Ostalbkreis .....	2 960	73568
08 2 16 009	Durmshheim .....	Rastatt .....	11 430	76448
08 4 16 011	Dußlingen .....	Tübingen .....	4 846	72144
01 0 53 025	Duvensee .....	Herzogtum Lauenburg .....	541	23898

Schlüssel- nummer	Gemeinde	Kreis/Landkreis	Bevöl- kerung	Post- leit- zahl 1)
E				
16 0 65 014	Ebeleben, Stadt .....	Kyffhäuserkreis .....	3 293	99713
09 6 74 129	Ebelsbach .....	Haßberge .....	4 084	97500
15 3 62 029	Ebendorf .....	Ohrekreis .....	1 996	39179
16 0 67 012	Ebenheim .....	Gotha .....	285	99869
09 4 78 120	Ebensfeld, Markt .....	Lichtenfels .....	5 763	96250
16 0 63 019	Ebenshausen .....	Wartburgkreis .....	319	99826
08 4 36 024	Ebenweiler .....	Ravensburg .....	1 025	88370
08 2 26 013	Eberbach, Stadt .....	Rhein-Neckar-Kreis .....	15 710	69412
08 1 18 012	Eberdingen .....	Ludwigsburg .....	6 397	71735
09 1 90 120	Eberfing .....	Weilheim-Schongau .....	1 204	82390
03 1 52 008	Ebergötzen .....	Göttingen .....	1 963	37136
08 4 26 038	Eberhardzell .....	Biberach .....	3 790	88436
03 2 54 012	Eberholzen .....	Hildesheim .....	701	31079
09 3 71 118	Ebermannsdorf .....	Amberg-Weizsach .....	2 474	92263
09 4 74 121	Ebermannstadt, Stadt .....	Forchheim .....	6 737	91320
09 6 74 130	Ebern, Stadt .....	Haßberge .....	7 574	96106
07 1 43 012	Ebernhahn .....	Westerwaldkreis .....	1 251	56424
14 3 75 040	Ebersbach .....	Döbeln .....	1 189	04720
14 2 85 050	Ebersbach .....	Riesa-Großenhain .....	5 043	01561
08 1 17 018	Ebersbach an der Fils, Stadt ...	Göppingen .....	15 922	73061
08 4 36 093	Ebersbach-Musbach .....	Ravensburg .....	1 771	88371
14 2 86 070	Ebersbach/Sa., Stadt .....	Löbau-Zittau .....	10 519	02730
09 1 75 115	Ebersberg, Stadt .....	Ebersberg .....	10 490	85560
06 6 31 004	Ebersburg .....	Fulda .....	4 537	36157
03 3 57 012	Ebersdorf .....	Rotenburg (Wümme) .....	1 164	27432
09 4 73 121	Ebersdorf b. Coburg .....	Coburg .....	6 338	96237
16 0 75 021	Ebersdorf/Thüringen .....	Saale-Orla-Kreis .....	2 932	07368
09 7 74 129	Ebershausen .....	Günzburg .....	628	86491
15 2 56 024	Ebersroda .....	Burgenlandkreis .....	204	06632
08 1 25 021	Eberstadt .....	Heilbronn .....	3 080	74246
16 0 71 015	Eberstedt .....	Weimarer Land .....	222	99518
12 0 60 052	Eberswalde, Stadt .....	Barnim .....	45 484	16225
07 1 41 034	Ebertshausen .....	Rhein-Lahn-Kreis .....	131	56370
07 3 32 012	Ebertsheim .....	Bad Dürkheim .....	1 434	67280

Schlüssel- nummer	Gemeinde	Kreis/Landkreis	Bevöl- kerung	Post- leit- zahl 1)
08 2 35 020	Ebhausen .....	Calw .....	4 761	72224
09 3 77 115	Ebnath .....	Tirschenreuth .....	1 493	95683
09 4 71 128	Ebrach, Markt .....	Bamberg .....	2 017	96157
08 3 15 028	Ebringen .....	Breisgau-Hochschwarzwald .....	2 567	79285
06 5 34 008	Ebsdorfergrund .....	Marburg-Biedenkopf .....	8 946	35085
03 3 60 006	Ebstorf, Flecken .....	Uelzen .....	5 269	29574
03 3 55 015	Echem .....	Lüneburg .....	900	21379
09 2 74 124	Eching .....	Landshut .....	3 078	84174
09 1 78 120	Eching .....	Freising .....	12 387	85386
09 1 81 115	Eching a. Ammersee .....	Landsberg a. Lech .....	1 477	82279
07 2 32 028	Echternacherbrück .....	Bitburg-Prüm .....	574	54668
07 2 32 029	Echtershausen .....	Bitburg-Prüm .....	114	54636
06 4 40 006	Echzell .....	Wetteraukreis .....	5 990	61209
15 2 56 025	Eckartsberga, Stadt .....	Burgenlandkreis .....	1 983	06648
07 3 31 017	Eckelsheim .....	Alzey-Worms .....	518	55599
07 1 33 028	Eckenroth .....	Bad Kreuznach .....	230	55444
09 5 72 121	Eckental, Markt .....	Erlangen-Höchststadt .....	14 173	90542
01 0 58 043	Eckernförde, Stadt .....	Rendsburg-Eckernförde .....	23 138	24340
09 4 72 131	Eckersdorf .....	Bayreuth .....	5 104	95488
07 1 34 021	Eckersweiler .....	Birkenfeld .....	173	55777
07 2 31 025	Eckfeld .....	Bernkastel-Wittlich .....	399	54531
01 0 61 025	Ecklak .....	Steinburg .....	342	25572
16 0 61 026	Ecklingerode .....	Eichsfeld .....	877	37339
16 0 68 007	Eckstedt .....	Sömmerda .....	646	99195
01 0 51 024	Eddelak .....	Dithmarschen .....	1 445	25715
15 1 59 011	Edderitz .....	Köthen .....	1 326	06388
09 3 71 119	Edelsfeld .....	Amberg-Weizbach .....	1 954	92265
03 1 57 001	Edemissen .....	Peine .....	12 269	31234
07 3 37 020	Edenkoben, Stadt .....	Südliche Weinstraße .....	6 500	67480
09 7 79 136	Ederheim .....	Donau-Ries .....	1 125	86739
06 6 34 002	Edermünde .....	Schwalm-Eder-Kreis .....	7 278	34295
15 2 66 012	Edersleben .....	Sangerhausen .....	1 242	06528
06 6 35 009	Edertal .....	Waldeck-Frankenberg .....	7 028	34549
07 3 37 021	Edesheim .....	Südliche Weinstraße .....	2 359	67483
03 4 51 004	Edewecht .....	Ammerland .....	18 617	26188

Schlüssel- nummer	Gemeinde	Kreis/Landkreis	Bevöl- kerung	Post- leit- zahl 1)
07 1 35 024	Ediger-Eller .....	Cochem-Zell .....	1 146	56814
08 2 26 105	Edingen-Neckarhausen .....	Rhein-Neckar-Kreis .....	13 783	68535
15 1 53 009	Edlau .....	Bernburg .....	557	06420
09 1 87 124	Edling .....	Rosenheim .....	3 838	83533
16 0 61 027	Effelder .....	Eichsfeld .....	1 461	37359
16 0 72 002	Effelder-Rauenstein .....	Sonneberg .....	4 174	96528
09 4 74 122	Effeltrich .....	Forchheim .....	2 642	91090
08 3 36 014	Efringen-Kirchen .....	Lörrach .....	7 966	79588
15 3 52 006	Egeln, Stadt .....	Aschersleben-Staßfurt .....	4 393	39435
06 4 38 003	Egelsbach .....	Offenbach .....	9 685	63329
08 2 35 022	Egenhausen .....	Calw .....	1 949	72227
09 1 79 117	Egenhofen .....	Fürstenfeldbruck .....	2 965	82281
08 3 27 013	Egesheim .....	Tuttlingen .....	598	78592
03 3 53 009	Egestorf .....	Harburg .....	2 365	21272
09 7 78 130	Egg a.d. Günz .....	Unterallgäu .....	1 105	87743
01 0 59 107	Eggebek .....	Schleswig-Flensburg .....	2 539	24852
09 2 77 116	Eggenfelden, Stadt .....	Rottal-Inn .....	12 622	84307
15 3 55 016	Eggenstedt .....	Bördekreis .....	295	39365
08 2 15 102	Eggenstein-Leopoldshafen .....	Karlsruhe .....	14 826	76344
09 7 77 124	Eggenthal .....	Ostallgäu .....	1 284	87653
03 4 59 016	Eggermühlen .....	Osnabrück .....	1 783	49577
15 3 67 007	Eggersdorf .....	Schönebeck .....	1 230	39221
12 0 64 116	Eggersdorf/Mü. ....	Märkisch-Oderland .....	352	15518
13 0 62 012	Eggesin, Stadt .....	Uecker-Randow .....	6 938	17367
08 3 37 124	Eggingen .....	Waldshut .....	1 765	79805
09 2 77 117	Egglham .....	Rottal-Inn .....	2 442	84385
09 1 83 115	Egglkofen .....	Mühldorf a. Inn .....	1 221	84546
09 4 74 123	Eggolsheim, Markt .....	Forchheim .....	6 076	91330
09 1 87 125	Eggstätt .....	Rosenheim .....	2 679	83125
01 0 51 026	Eggstedt .....	Dithmarschen .....	832	25721
09 2 75 120	Eging a. See, Markt .....	Passau .....	3 742	94535
09 1 90 121	Eglfing .....	Weilheim-Schongau .....	879	82436
09 1 73 120	Egling .....	Bad Tölz-Wolfratshausen .....	4 804	82544
09 1 81 116	Egling a.d. Paar .....	Landsberg a. Lech .....	2 031	86492
09 4 74 124	Egloffstein, Markt .....	Forchheim .....	2 138	91349

4 Gemeinden in alphabetischer Ordnung mit Schlüsselnummer,  
Bevölkerung und Postleitzahl am 31.12.1999

E

Schlüssel- nummer	Gemeinde	Kreis/Landkreis	Bevöl- kerung	Post- leit- zahl 1)
09 1 75 116	Egmating .....	Ebersberg .....	1 639	85658
09 1 76 122	Egweil .....	Eichstätt .....	1 051	85116
09 1 85 127	Ehekirchen .....	Neuburg-Schrobenhausen .....	3 593	86676
09 5 71 141	Ehingen .....	Ansbach .....	2 115	91725
09 7 72 134	Ehingen .....	Augsburg .....	974	86678
08 4 25 033	Ehingen (Donau), Stadt .....	Alb-Donau-Kreis .....	24 898	89584
09 7 79 138	Ehingen a. Ries .....	Donau-Ries .....	814	86741
07 2 32 030	Ehlenz .....	Bitburg-Prüm .....	465	54636
07 1 38 015	Ehlscheid .....	Neuwied .....	1 269	56581
01 0 58 044	Ehndorf .....	Rendsburg-Eckernförde .....	544	24647
08 1 15 013	Ehningen .....	Böblingen .....	7 400	71139
07 1 41 035	Ehr .....	Rhein-Lahn-Kreis .....	85	56357
03 1 51 008	Ehra-Lessien .....	Gifhorn .....	1 524	38468
16 0 69 009	Ehrenberg .....	Hildburghausen .....	236	98660
06 6 31 005	Ehrenberg (Rhön) .....	Fulda .....	2 819	36115
03 2 51 015	Ehrenburg .....	Diepholz .....	1 747	27248
14 1 71 080	Ehrenfriedersdorf, Stadt .....	Annaberg .....	5 672	09427
08 3 15 131	Ehrenkirchen .....	Breisgau-Hochschwarzwald .....	6 432	79238
06 5 32 008	Ehringshausen .....	Lahn-Dill-Kreis .....	9 267	35630
07 3 36 018	Ehweiler .....	Kusel .....	205	66871
14 2 86 090	Eibau .....	Löbau-Zittau .....	5 337	02739
09 6 79 124	Eibelstadt, Stadt .....	Würzburg .....	2 838	97246
14 1 91 120	Eibenstock, Stadt .....	Aue-Schwarzenberg .....	7 285	08309
07 3 31 018	Eich .....	Alzey-Worms .....	3 139	67575
12 0 60 056	Eiche .....	Barnim .....	1 731	16356
07 1 32 022	Eichelhardt .....	Altenkirchen (Westerwald) .....	437	57612
07 1 32 023	Eichen .....	Altenkirchen (Westerwald) .....	623	57632
09 1 79 118	Eichenau .....	Fürstenfeldbruck .....	11 032	82223
07 1 31 021	Eichenbach .....	Ahrweiler .....	68	53533
15 3 62 030	Eichenbarleben .....	Ohrekreis .....	1 236	39167
16 0 69 011	Eichenberg .....	Hildburghausen .....	193	98553
16 0 74 016	Eichenberg .....	Saale-Holzland-Kreis .....	461	07768
09 6 76 119	Eichenbühl .....	Miltenberg .....	2 809	63928
09 2 79 113	Eichendorf, Markt .....	Dingolfing-Landau .....	6 683	94428
06 6 31 006	Eichenzell .....	Fulda .....	10 437	36124



Schlüssel- nummer	Gemeinde	Kreis/Landkreis	Bevöl- kerung	Post- leit- zahl 1)
12 0 62 120	Eichholz-Dröbzig .....	Elbe-Elster .....	383	03238
13 0 55 018	Eichhorst .....	Mecklenburg-Strelitz .....	297	17099
14 1 78 130	Eichigt .....	Vogtlandkreis .....	1 473	08626
09 1 76 123	Eichstätt, Stadt .....	Eichstätt .....	12 812	85072
15 3 63 028	Eichstedt (Altmark) .....	Stendal .....	488	39596
08 4 36 027	Eichstegen .....	Ravensburg .....	522	88361
08 3 15 030	Eichstetten am Kaiserstuhl .....	Breisgau-Hochschwarzwald .....	3 144	79356
16 0 61 028	Eichstruth .....	Eichsfeld .....	87	37318
12 0 61 112	Eichwalde .....	Dahme-Spreewald .....	5 720	15732
03 3 58 006	Eickeloh .....	Soltau-Fallingb. ....	780	29693
15 3 67 008	Eickendorf .....	Schönebeck .....	1 261	39221
15 3 62 031	Eickendorf .....	Ohrekreis .....	190	39359
03 3 51 007	Eicklingen .....	Celle .....	3 191	29358
12 0 73 128	Eickstedt .....	Uckermark .....	443	17291
08 3 35 021	Eigeltingen .....	Konstanz .....	3 360	78253
14 3 74 090	Eilenburg, Stadt .....	Delitzsch .....	18 844	04838
15 3 57 013	Eilenstedt .....	Halberstadt .....	1 145	38838
07 2 32 217	Eilscheid .....	Bitburg-Prüm .....	46	54649
15 3 57 014	Eilsdorf .....	Halberstadt .....	451	38838
15 3 55 017	Eilsleben .....	Bördekreis .....	2 324	39365
03 2 54 013	Eime, Flecken .....	Hildesheim .....	2 949	31036
08 3 36 019	Eimeldingen .....	Lörrach .....	2 123	79591
03 2 55 012	Eimen .....	Holzwinden .....	1 126	37632
15 3 62 032	Eimersleben .....	Ohrekreis .....	520	39343
03 3 60 007	Eimke .....	Uelzen .....	1 011	29578
07 3 39 015	Eimsheim .....	Mainz-Bingen .....	578	55278
03 1 55 004	Einbeck, Stadt .....	Northeim .....	29 034	37574
16 0 74 017	Eineborn .....	Saale-Holzland-Kreis .....	399	07646
01 0 53 026	Einhaus .....	Herzogtum Lauenburg .....	346	23911
06 4 31 006	Einhausen .....	Bergstraße .....	5 893	64683
16 0 66 017	Einhausen .....	Schmalkalden-Meiningen .....	554	98617
07 1 37 023	Einig .....	Mayen-Koblenz .....	158	56751
07 3 36 019	Einöllen .....	Kusel .....	514	67753
07 3 33 018	Einzelthum .....	Donnersbergkreis .....	788	67308
03 1 56 005	Eisdorf .....	Osterode am Harz .....	1 789	37534

Schlüssel- nummer	Gemeinde	Kreis/Landkreis	Bevöl- kerung	Post- leitz- zahl 1)
09 1 87 126	Eiselfing .....	Rosenheim .....	2 916	83549
07 2 32 218	Eisenach .....	Bitburg-Prüm .....	320	54298
16 0 56 000	Eisenach, Stadt .....	Kreisfreie Stadt .....	44 499	99817
08 3 15 031	Eisenbach (Hochschwarzwald) ....	Breisgau-Hochschwarzwald .....	2 352	79871
09 7 77 125	Eisenberg .....	Ostallgäu .....	1 173	87637
07 3 33 019	Eisenberg (Pfalz), Stadt .....	Donnersbergkreis .....	9 744	67304
16 0 74 018	Eisenberg, Stadt .....	Saale-Holzland-Kreis .....	11 175	07607
01 0 58 045	Eisendorf .....	Rendsburg-Eckernförde .....	287	24589
09 6 79 167	Eisenheim, Markt .....	Würzburg .....	1 309	97247
12 0 67 120	Eisenhüttenstadt, Stadt .....	Oder-Spree .....	42 884	15890
07 2 31 026	Eisenschmitt .....	Bernkastel-Wittlich .....	382	54533
16 0 69 012	Eisfeld, Stadt .....	Hildburghausen .....	5 906	98673
07 1 41 036	Eisighofen .....	Rhein-Lahn-Kreis .....	252	56370
09 6 79 126	Eisingen .....	Würzburg .....	3 561	97249
08 2 36 011	Eisingen .....	Enzkreis .....	4 485	75239
15 2 60 017	Eisleben, Lutherstadt .....	Mansfelder Land .....	21 556	06295
08 1 17 019	Eisligen/ Fils, Stadt .....	Göppingen .....	19 707	73054
07 1 43 013	Eitelborn .....	Westerwaldkreis .....	2 643	56337
09 1 76 124	Eitensheim .....	Eichstätt .....	2 276	85117
06 6 31 007	Eiterfeld .....	Fulda .....	7 666	36132
05 3 82 016	Eltorf .....	Rhein-Sieg-Kreis .....	19 311	53783
09 1 77 116	Eitting .....	Erding .....	1 980	85462
13 0 57 026	Eixen .....	Nordvorpommern .....	970	18334
01 0 59 022	Ekenis .....	Schleswig-Flensburg .....	247	24392
03 1 58 011	Elbe .....	Wolfenbüttel .....	1 872	38274
07 1 32 024	Elben .....	Altenkirchen (Westerwald) .....	318	57580
08 3 36 020	Elbenschwand .....	Lörrach .....	188	79692
07 1 43 501	Elbingen .....	Westerwaldkreis .....	284	56459
03 1 56 006	Elbingerode .....	Osterode am Harz .....	471	37412
15 3 69 010	Elbingerode (Harz), Stadt .....	Wernigerode .....	4 143	38875
06 5 33 005	Elbtal .....	Limburg-Weilburg .....	2 686	65627
08 2 16 012	Elchesheim-Illingen .....	Rastatt .....	3 095	76477
09 7 75 139	Elchingen .....	Neu-Ulm .....	9 325	89275
07 1 34 022	Elchweiler .....	Birkenfeld .....	85	55765
13 0 54 028	Eldena .....	Ludwigslust .....	1 538	19294

Schlüssel- nummer	Gemeinde	Kreis/Landkreis	Bevöl- kerung	Post- leit- zahl 1)
12 0 70 080	Eldeburg .....	Prignitz .....	259	19309
03 3 51 008	Eldingen .....	Celle .....	2 254	29351
15 3 69 011	Elend .....	Wernigerode .....	733	38875
09 6 72 121	Elfershausen, Markt .....	Bad Kissingen .....	3 033	97725
16 0 70 011	Elgersburg .....	Ilm-Kreis .....	1 225	98716
01 0 54 026	Elisabeth-Sophien-Koog .....	Nordfriesland .....	42	25845
07 1 32 025	Elkenroth .....	Altenkirchen (Westerwald) .....	1 844	57578
16 0 70 012	Elleben .....	Ilm-Kreis .....	876	99334
14 1 78 140	Ellefeld .....	Vogtlandkreis .....	3 318	08236
07 1 34 023	Ellenberg .....	Birkenfeld .....	57	55765
08 1 36 018	Ellenberg .....	Ostalbkreis .....	1 725	73488
15 3 70 025	Ellenberg .....	Altmarkkreis Salzwedel .....	466	29413
07 1 43 015	Ellenhausen .....	Westerwaldkreis .....	283	56242
07 1 35 025	Ellenz-Poltersdorf .....	Cochem-Zell .....	890	56821
01 0 60 019	Ellerau .....	Segeberg .....	4 792	25479
01 0 56 013	Ellerbek .....	Pinneberg .....	4 215	25474
01 0 58 046	Ellerdorf .....	Rendsburg-Eckernförde .....	530	24589
01 0 56 014	Ellerhoop .....	Pinneberg .....	1 307	25373
07 1 40 035	Ellern (Hunsrück) .....	Rhein-Hunsrück-Kreis .....	846	55497
16 0 68 008	Ellersleben .....	Sömmerda .....	332	99628
07 3 32 013	Ellerstadt .....	Bad Dürkheim .....	2 143	67158
09 7 72 136	Ellgau .....	Augsburg .....	927	86679
01 0 54 027	Ellhöft .....	Nordfriesland .....	124	25923
08 1 25 024	Ellhofen .....	Heilbronn .....	3 197	74248
09 5 77 125	Ellingen, Stadt .....	Weißenburg-Gunzenhausen .....	3 535	91792
16 0 66 018	Ellingshausen .....	Schmalkalden-Meiningen .....	315	98617
01 0 59 023	Ellingstedt .....	Schleswig-Flensburg .....	861	24870
16 0 62 005	Ellrich, Stadt .....	Nordhausen .....	6 589	99755
07 2 33 021	Ellscheid .....	Daun .....	274	54552
08 1 36 019	Ellwangen (Jagst), Stadt .....	Ostalbkreis .....	24 655	73479
07 1 34 024	Ellweiler .....	Birkenfeld .....	297	55765
09 7 74 133	Ellzee .....	Günzburg .....	1 080	89352
13 0 58 027	Elmenhorst .....	Nordwestmecklenburg .....	724	23948
13 0 57 027	Elmenhorst .....	Nordvorpommern .....	814	18510
01 0 62 016	Elmenhorst .....	Stormarn .....	2 171	23869

4 Gemeinden in alphabetischer Ordnung mit Schlüsselnummer,  
Bevölkerung und Postleitzahl am 31.12.1999

E

Schlüssel- nummer	Gemeinde	Kreis/Landkreis	Bevöl- kerung	Post- leit- zahl 1)
01 0 53 027	Elmenhorst .....	Herzogtum Lauenburg .....	801	21493
13 0 51 019	Elmenhorst/Lichtenhagen .....	Bad Doberan .....	4 159	18107
03 3 52 015	Elmlohe .....	Cuxhaven .....	890	27624
01 0 56 015	Elmshorn, Stadt .....	Pinneberg .....	47 349	25335
07 3 32 014	Elmstein .....	Bad Dürkheim .....	2 791	67471
01 0 51 027	Elpersbüttel .....	Dithmarschen .....	791	25704
03 3 57 013	Elsdorf .....	Rotenburg (Wümme) .....	1 940	27404
05 3 62 016	Elsdorf .....	Erftkreis .....	21 767	50189
01 0 58 047	Elsdorf-Westermühlen .....	Rendsburg-Eckernförde .....	1 681	24800
09 2 73 163	Elsendorf .....	Kelheim .....	1 935	84094
09 6 76 121	Elsenfeld, Markt .....	Miltenberg .....	8 744	63820
03 4 61 004	Elsfleth, Stadt .....	Wesermarsch .....	9 004	26931
12 0 69 148	Elsholz .....	Potsdam-Mittelmark .....	312	14547
01 0 61 026	Elskop .....	Steinburg .....	175	25361
14 3 89 120	Elsnig .....	Torgau-Oschatz .....	1 799	04880
15 1 59 012	Elsnigk .....	Köthen .....	752	06386
07 1 43 218	Elsoff (Westerwald) .....	Westerwaldkreis .....	1 005	56479
12 0 63 068	Elstal .....	Havelland .....	2 076	14627
15 1 71 017	Elster (Elbe) .....	Wittenberg .....	2 776	06918
14 1 78 150	Elsterberg, Stadt .....	Vogtlandkreis .....	5 442	07985
14 2 92 110	Elsterheide .....	Kamenz .....	3 936	02991
14 3 79 150	Elstertrebnitz .....	Leipziger Land .....	1 460	04523
12 0 62 124	Elsterwerda, Stadt .....	Elbe-Elster .....	10 334	04910
14 2 92 120	Elstra, Stadt .....	Kamenz .....	3 212	01920
14 1 71 090	Elterlein, Stadt .....	Annaberg .....	3 498	09481
09 6 74 133	Eltmann, Stadt .....	Haßberge .....	5 586	97483
06 4 39 003	Eltville am Rhein, Stadt .....	Rheingau-Taunus-Kreis .....	16 745	65343
16 0 68 009	Elxleben .....	Sömmerda .....	2 429	99189
16 0 70 013	Elxleben .....	Ilm-Kreis .....	582	99334
06 5 33 006	Elz .....	Limburg-Weilburg .....	7 984	65604
08 3 16 010	Elzach, Stadt .....	Emmendingen .....	6 939	79215
03 2 54 014	Elze, Stadt .....	Hildesheim .....	9 683	31008
08 2 25 117	Elztal .....	Neckar-Odenwald-Kreis .....	5 972	74834
07 3 36 021	Elzweiler .....	Kusel .....	166	66887
03 3 55 016	Embsen .....	Lüneburg .....	2 369	21409

Schlüssel- nummer	Gemeinde	Kreis/Landkreis	Bevöl- kerung	Post- leit- zahl 1)
01 0 58 048	Embühren .....	Rendsburg-Eckernförde .....	214	24819
15 3 62 033	Emden .....	Ohrekreis .....	369	39343
03 4 02 000	Emden, Stadt .....	Kreisfreie Stadt .....	51 173	26721
08 4 25 035	Emeringen .....	Alb-Donau-Kreis .....	157	88499
08 4 25 036	Emerkingen .....	Alb-Donau-Kreis .....	746	89607
09 7 72 137	Emersacker .....	Augsburg .....	1 365	86494
01 0 58 049	Emkendorf .....	Rendsburg-Eckernförde .....	1 569	24802
16 0 67 013	Emleben .....	Gotha .....	814	99869
03 4 56 002	Emlichheim .....	Grafschaft Bentheim .....	6 502	49824
07 2 32 031	Emmelbaum .....	Bitburg-Prüm .....	80	54673
01 0 54 166	Emmelsbüll-Horsbüll .....	Nordfriesland .....	1 078	25924
07 1 40 036	Emmelshausen .....	Rhein-Hunsrück-Kreis .....	4 818	56281
08 3 16 011	Emmendingen, Stadt .....	Emmendingen .....	24 919	79312
03 3 60 008	Emmendorf .....	Uelzen .....	762	29579
05 1 54 008	Emmerich, Stadt .....	Kleve .....	28 940	46446
09 1 79 119	Emmering .....	Fürstenfeldbruck .....	6 095	82275
09 1 75 136	Emmering .....	Ebersberg .....	1 291	83550
03 2 52 005	Emmerthal .....	Hamein-Pyrmont .....	11 386	31860
09 1 71 114	Emmerting .....	Altötting .....	3 957	84547
07 1 32 026	Emmerzhausen .....	Altenkirchen (Westerwald) .....	799	57520
08 3 27 057	Emmingen-Liptingen .....	Tuttlingen .....	4 335	78576
16 0 63 023	Empfertshausen .....	Wartburgkreis .....	674	36452
08 2 37 024	Empfingen .....	Freudenstadt .....	5 005	72186
03 4 54 010	Emsbüren .....	Emsland .....	9 416	48488
05 5 66 008	Emsdetten, Stadt .....	Steinfurt .....	34 962	48282
15 2 66 013	Emseloh .....	Sangerhausen .....	610	06528
16 0 67 084	Emsetal .....	Gotha .....	3 276	99891
09 5 75 121	Emskirchen, Markt .....	Neustadt a.d.Aisch-Bad Windsheim .....	5 967	91448
12 0 69 152	Emstal .....	Potsdam-Mittelmark .....	383	14797
03 4 53 005	Emstek .....	Cloppenburg .....	10 250	49685
03 3 61 004	Emtlinghausen .....	Verden .....	1 654	27321
09 4 72 133	Emtmannsberg .....	Bayreuth .....	1 093	95517
08 3 16 012	Endingen am Kaiserstuhl, Stadt .....	Emmendingen .....	8 588	79346
07 1 41 037	Endlichhofen .....	Rhein-Lahn-Kreis .....	160	56355
15 3 52 007	Endorf .....	Aschersleben-Staßfurt .....	372	06333

Schlüssel- nummer	Gemeinde	Kreis/Landkreis	Bevöl- kerung	Post- leit- zahl 1)
16 0 76 017	Endschütz .....	Greiz .....	412	07570
03 4 56 003	Engden .....	Grafschaft Bentheim .....	425	48465
01 0 54 167	Enge-Sande .....	Nordfriesland .....	1 103	25917
01 0 61 027	Engelbrechtsche Wildnis .....	Steinburg .....	872	25348
03 2 51 016	Engeln .....	Diepholz .....	1 106	27305
09 1 89 115	Engelsberg .....	Traunstein .....	2 721	84549
08 2 36 013	Engelsbrand .....	Enzkreis .....	4 269	75331
03 3 59 015	Engelschoff .....	Stade .....	715	21710
05 3 74 008	Engelskirchen .....	Oberbergischer Kreis .....	20 570	51766
07 3 39 016	Engelstadt .....	Mainz-Bingen .....	698	55270
09 5 74 120	Engelthal .....	Nürnberger Land .....	1 151	91238
08 3 35 022	Engen, Stadt .....	Konstanz .....	9 921	78234
05 7 58 008	Enger, Stadt .....	Herford .....	19 784	32130
16 0 73 023	Engerda .....	Saalfeld-Rudolstadt .....	360	07407
15 3 70 026	Engersen .....	Altmarkkreis Salzwedel .....	574	39638
08 4 15 089	Engstingen .....	Reutlingen .....	5 216	72829
08 4 15 019	Eningen unter Achalm .....	Reutlingen .....	10 294	72800
07 3 35 004	Enkenbach-Aisenborn .....	Kaiserslautern .....	7 220	67677
07 2 31 029	Enkirch .....	Bernkastel-Wittlich .....	1 653	56850
05 9 54 008	Ennepetal, Stadt .....	Ennepe-Ruhr-Kreis .....	33 809	58256
05 5 70 020	Ennigerloh, Stadt .....	Warendorf .....	20 656	59320
07 2 35 019	Ensch .....	Trier-Saarburg .....	459	54340
09 3 71 120	Ensdorf .....	Amberg-Weizbach .....	2 222	92266
10 0 44 123	Ensdorf .....	Saarlouis .....	6 719	66806
05 9 74 012	Ense .....	Soest .....	12 065	59469
07 3 31 019	Ensheim .....	Alzey-Worms .....	439	55232
07 1 43 219	Enspel .....	Westerwaldkreis .....	257	57647
07 2 32 032	Enzen .....	Bitburg-Prüm .....	41	54646
08 2 35 025	Enzklösterle .....	Calw .....	1 341	75337
01 0 51 028	Epenwörden .....	Dithmarschen .....	759	25704
08 2 26 017	Epfenbach .....	Rhein-Neckar-Kreis .....	2 429	74925
08 3 25 015	Epfendorf .....	Rottweil .....	3 470	78736
10 0 43 111	Eppelborn .....	Neunkirchen .....	18 528	66571
08 2 26 018	Eppelheim, Stadt .....	Rhein-Neckar-Kreis .....	13 610	69214
07 3 31 020	Eppelsheim .....	Alzey-Worms .....	1 228	55234

Schlüssel- nummer	Gemeinde	Kreis/Landkreis	Bevöl- kerung	Post- leit- zahl 1)
07 1 35 026	Eppenberg .....	Cochem-Zell .....	258	56759
07 3 40 008	Eppenbrunn .....	Südwestpfalz .....	1 628	66957
14 1 77 080	Eppendorf .....	Freiberg .....	4 983	09575
07 1 41 038	Eppenrod .....	Rhein-Lahn-Kreis .....	653	65558
09 2 72 116	Eppenschlag .....	Freyung-Grafenau .....	973	94536
06 4 32 005	Eppertshausen .....	Darmstadt-Dieburg .....	5 802	64859
08 1 25 026	Eppingen, Stadt .....	Heilbronn .....	19 865	75031
09 7 78 134	Eppishausen .....	Unterallgäu .....	1 880	87745
06 4 36 002	Eppstein, Stadt .....	Main-Taunus-Kreis .....	13 727	65817
08 4 25 039	Erbach .....	Alb-Donau-Kreis .....	12 609	89155
07 1 40 037	Erbach .....	Rhein-Hunsrück-Kreis .....	232	55494
06 4 37 006	Erbach, Kreisstadt .....	Odenwaldkreis .....	13 010	64711
09 3 77 116	Erbendorf, Stadt .....	Tirschenreuth .....	5 344	92681
16 0 66 019	Erbenhausen .....	Schmalkalden-Meiningen .....	690	98634
07 3 31 021	Erbes-Büdesheim .....	Alzey-Worms .....	1 351	55234
15 2 60 018	Erdeborn .....	Mansfelder Land .....	1 190	06317
07 2 31 030	Erden .....	Bernkastel-Wittlich .....	407	54492
07 3 36 022	Erdesbach .....	Kusel .....	636	66887
09 1 77 117	Erding, Stadt .....	Erding .....	30 242	85435
08 1 18 014	Erdmannhausen .....	Ludwigsburg .....	4 774	71729
09 1 74 118	Erdweg .....	Dachau .....	5 218	85253
09 1 81 118	Eresing .....	Landsberg a. Lech .....	1 606	86922
01 0 59 024	Erfde .....	Schleswig-Flensburg .....	2 059	24803
05 3 62 020	Erftstadt, Stadt .....	Erftkreis .....	50 298	50374
16 0 51 000	Erfurt, Stadt .....	Kreisfreie Stadt .....	201 267	99084
07 3 40 009	Erffweiler .....	Südwestpfalz .....	1 217	66996
09 5 75 122	Ergersheim .....	Neustadt a.d.Aisch-Bad Windsheim	1 199	91465
07 1 41 039	Ergeshausen .....	Rhein-Lahn-Kreis .....	136	56368
09 2 74 126	Ergolding, Markt .....	Landshut .....	10 840	84030
09 2 74 127	Ergoldsbach, Markt .....	Landshut .....	7 275	84061
09 1 83 116	Erharting .....	Mühldorf a. Inn .....	921	84513
09 2 77 118	Ering .....	Rottal-Inn .....	1 953	94140
08 4 35 013	Eriskirch .....	Bodenseekreis .....	4 265	88097
05 3 70 004	Erkelenz, Stadt .....	Heinsberg .....	43 102	41812
08 1 16 018	Erkenbrechtsweiler .....	Esslingen .....	2 152	73268

Schlüssel- nummer	Gemeinde	Kreis/Landkreis	Bevöl- kerung	Post- leit- zahl 1)
03 1 58 012	Erkerode .....	Wolfenbüttel .....	948	38173
09 7 78 136	Erkheim, Markt .....	Unterallgäu .....	2 906	87746
12 0 67 124	Erkner, Stadt .....	Oder-Spree .....	12 163	15537
05 1 58 004	Erkrath, Stadt .....	Mettmann .....	48 986	40699
09 6 79 128	Erlabrunn .....	Würzburg .....	1 574	97250
14 1 91 140	Erlabrunn .....	Aue-Schwarzenberg .....	1 056	08349
09 5 62 000	Erlangen, Stadt .....	Kreisfreie Stadt .....	100 750	91052
14 1 82 100	Erlau .....	Mittweida .....	3 711	09306
14 1 78 160	Erlbach .....	Vogtlandkreis .....	2 049	08265
09 1 71 115	Erlbach .....	Altötting .....	1 273	84567
14 1 88 080	Erlbach-Kirchberg .....	Stollberg .....	1 857	09385
08 1 25 027	Erlenbach .....	Heilbronn .....	4 751	74235
09 6 76 122	Erlenbach a. Main, Stadt .....	Miltenberg .....	9 956	63906
09 6 77 125	Erlenbach b. Marktheidenfeld ...	Main-Spessart .....	2 347	97837
07 3 40 010	Erlenbach bei Dahn .....	Südwestpfalz .....	366	76891
07 3 34 004	Erlenbach bei Kandel .....	Germersheim .....	696	76872
08 4 26 043	Erlenmoos .....	Biberach .....	1 507	88416
06 4 35 007	Erlensee .....	Main-Kinzig-Kreis .....	12 350	63526
08 1 18 015	Erligheim .....	Ludwigsburg .....	2 586	74391
09 6 74 223	Ermershausen .....	Haßberge .....	619	96126
15 2 61 011	Ermlitz .....	Merseburg-Querfurt .....	1 471	06184
15 3 52 008	Ermsleben, Stadt .....	Aschersleben-Staßfurt .....	2 862	06463
05 9 70 012	Erndtebrück .....	Siegen-Wittgenstein .....	7 890	57339
09 1 86 116	Ernsgaden .....	Pfaffenhofen a.d. Ilm .....	1 279	85119
07 1 35 027	Ernst .....	Cochem-Zell .....	632	56814
16 0 67 015	Ernstroda .....	Gotha .....	964	99894
07 2 32 033	Ernzen .....	Bitburg-Prüm .....	385	54668
08 4 26 044	Erolzheim .....	Biberach .....	2 939	88453
07 1 38 019	Erpel .....	Neuwied .....	2 518	53579
07 3 32 015	Erpolzheim .....	Bad Dürkheim .....	1 167	67167
07 1 32 027	Ersfeld .....	Altenkirchen (Westerwald) .....	59	57635
08 4 26 045	Ertingen .....	Biberach .....	5 532	88521
05 9 74 016	Erwitte, Stadt .....	Soest .....	15 552	59597
15 3 62 034	Erxleben .....	Ohrekreis .....	1 392	39343
15 3 63 029	Erxleben .....	Stendal .....	506	39606



Schlüssel- nummer	Gemeinde	Kreis/Landkreis	Bevöl- kerung	Post- leit- zahl 1)
07 3 35 005	Erzenhausen .....	Kaiserslautern .....	711	67685
06 4 32 006	Erzhausen .....	Darmstadt-Dieburg .....	6 574	64390
07 2 33 022	Esch .....	Daun .....	550	54585
07 2 31 031	Esch .....	Bernkastel-Wittlich .....	451	54518
08 1 36 020	Eschach .....	Ostalbkreis .....	1 723	73569
09 6 76 123	Eschau, Markt .....	Miltenberg .....	4 145	63863
08 3 15 033	Eschbach .....	Breisgau-Hochschwarzwald .....	1 992	79427
07 3 37 022	Eschbach .....	Südliche Weinstraße .....	686	76831
07 1 41 040	Eschbach .....	Rhein-Lahn-Kreis .....	208	56357
06 4 36 003	Eschborn, Stadt .....	Main-Taunus-Kreis .....	19 388	65760
08 3 25 071	Eschbronn .....	Rottweil .....	2 066	78664
03 4 56 004	Esche .....	Grafschaft Bentheim .....	539	49828
01 0 53 028	Escheburg .....	Herzogtum Lauenburg .....	2 398	21039
03 3 51 009	Eschede .....	Celle .....	3 954	29348
08 2 26 020	Eschelbronn .....	Rhein-Neckar-Kreis .....	2 580	74927
08 1 17 020	Eschenbach .....	Göppingen .....	2 266	73107
09 3 74 117	Eschenbach i.d. OPf., Stadt ....	Neustadt a.d. Waldnaab .....	3 924	92676
16 0 67 016	Eschenbergen .....	Gotha .....	788	99869
06 5 32 009	Eschenburg .....	Lahn-Dill-Kreis .....	10 756	35713
09 1 80 114	Eschenlohe .....	Garmisch-Partenkirchen .....	1 611	82438
15 3 62 035	Eschenrode .....	Ohrekreis .....	177	39356
03 2 55 013	Eschershausen, Stadt .....	Holzminden .....	4 116	37632
07 2 32 220	Eschfeld .....	Bitburg-Prüm .....	177	54619
09 3 72 124	Eschlkam, Markt .....	Cham .....	3 607	93458
06 6 36 003	Eschwege, Kreisstadt .....	Werra-Meißner-Kreis .....	21 951	37269
05 3 54 012	Eschweiler, Stadt .....	Aachen .....	55 222	52249
03 4 62 003	Esens, Stadt .....	Wittmund .....	6 811	26427
01 0 59 109	Esgrus .....	Schleswig-Flensburg .....	855	24402
09 3 74 118	Eslarn, Markt .....	Neustadt a.d. Waldnaab .....	3 119	92693
05 9 58 016	Eslohe (Sauerland) .....	Hochsauerlandkreis .....	9 352	59889
05 7 70 008	Espelkamp, Stadt .....	Minden-Lübbecke .....	26 967	32339
06 6 33 007	Espenau .....	Kassel .....	4 991	34314
14 3 79 180	Espenhain .....	Leipziger Land .....	2 818	04579
16 0 65 015	Esperstedt .....	Kyffhäuserkreis .....	669	06567
15 2 61 012	Esperstedt .....	Merseburg-Querfurt .....	815	06279

4 Gemeinden in alphabetischer Ordnung mit Schlüsselnummer,  
Bevölkerung und Postleitzahl am 31.12.1999

E

Schlüssel- nummer	Gemeinde	Kreis/Landkreis	Bevöl- kerung	Post- leit- zahl 1)
16 0 75 023	Eßbach .....	Saale-Orla-Kreis .....	289	07924
03 3 58 007	Essel .....	Soltau-Fallingb. ....	999	29690
09 6 77 126	Esselbach .....	Main-Spessart .....	2 041	97839
07 3 31 022	Esselborn .....	Alzey-Worms .....	316	55234
03 4 53 006	Essen (Oldenburg) .....	Cloppenburg .....	8 129	49632
05 1 13 000	Essen, Stadt .....	Kreisfreie Stadt .....	599 515	45127
09 2 74 128	Essenbach, Markt .....	Landshut .....	10 195	84051
07 3 39 017	Essenheim .....	Mainz-Bingen .....	2 982	55270
09 2 73 121	Essing, Markt .....	Kelheim .....	1 032	93343
08 1 36 021	Essingen .....	Ostalbkreis .....	6 385	73457
07 3 37 023	Essingen .....	Südliche Weinstraße .....	1 957	76879
16 0 68 011	Eßleben-Teutleben .....	Sömmerda .....	378	99628
07 2 32 034	Esslingen .....	Bitburg-Prüm .....	61	54636
08 1 16 019	Esslingen am Neckar, Stadt .....	Esslingen .....	89 667	73728
07 3 36 023	Eßweiler .....	Kusel .....	503	67754
15 3 70 027	Estedt .....	Altmarkkreis Salzwedel .....	448	39638
09 6 79 130	Estenfeld .....	Würzburg .....	4 710	97230
03 4 54 011	Esterwegen .....	Emsland .....	4 947	26897
07 3 32 016	Esthal .....	Bad Dürkheim .....	1 573	67472
03 3 59 016	Estorf .....	Stade .....	1 466	21727
03 2 56 006	Estorf .....	Nienburg (Weser) .....	1 780	31629
15 3 52 009	Etgersleben .....	Aschersleben-Staßfurt .....	864	39448
07 2 31 032	Etgert .....	Bernkastel-Wittlich .....	73	54424
15 3 62 036	Etingen .....	Ohrekreis .....	580	39359
07 3 36 024	Etschberg .....	Kusel .....	698	66871
09 1 80 115	Ettal .....	Garmisch-Partenkirchen .....	860	82488
07 2 32 035	Etteldorf .....	Bitburg-Prüm .....	29	54655
16 0 63 024	Ettenhausen a.d. Suhl .....	Wartburgkreis .....	536	99819
08 3 17 026	Ettenheim, Stadt .....	Ortenaukreis .....	11 465	77955
09 5 77 127	Ettenstatt .....	Weißenburg-Gunzenhausen .....	854	91796
16 0 71 017	Ettersburg .....	Weimarer Land .....	515	99439
07 1 43 220	Ettinghausen .....	Westerwaldkreis .....	300	56244
08 2 15 017	Ettlingen, Stadt .....	Karlsruhe .....	38 433	76275
09 7 78 137	Ettringen .....	Unterallgäu .....	3 468	86833
07 1 37 025	Ettringen .....	Mayen-Koblenz .....	2 849	56729

Schlüssel- nummer	Gemeinde	Kreis/Landkreis	Bevöl- kerung	Post- leit- zahl 1)
07 1 32 028	Etzbach .....	Altenkirchen (Westerwald) .....	1 116	57539
16 0 62 006	Etzelsrode .....	Nordhausen .....	104	99735
09 3 71 140	Etzelwang .....	Amberg-Weizbach .....	1 519	92268
09 3 74 119	Etzenricht .....	Neustadt a.d. Waldnaab .....	1 750	92694
12 0 63 072	Etzin .....	Havelland .....	299	14641
16 0 65 016	Etzleben .....	Kyffhäuserkreis .....	315	06577
09 6 78 128	Euerbach .....	Schweinfurt .....	3 100	97502
09 6 72 122	Euerdorf, Markt .....	Bad Kissingen .....	1 724	97717
14 3 79 190	Eulatal .....	Leipziger Land .....	3 792	04643
07 1 32 029	Eulenberg .....	Altenkirchen (Westerwald) .....	63	57614
07 3 35 006	Eulenbis .....	Kaiserslautern .....	527	67685
07 1 35 028	Eulgem .....	Cochem-Zell .....	176	56761
09 7 71 129	Eurasburg .....	Aichach-Friedberg .....	1 534	86495
09 1 73 123	Eurasburg .....	Bad Tölz-Wolfratshausen .....	3 987	82547
07 2 32 221	Euscheid .....	Bitburg-Prüm .....	153	54597
05 3 66 016	Euskirchen, Stadt .....	Euskirchen .....	53 442	53879
09 6 77 127	Eußenheim .....	Main-Spessart .....	3 374	97776
07 3 37 024	Eußerthal .....	Südliche Weinstraße .....	982	76857
01 0 55 012	Eutin, Stadt .....	Ostholstein .....	16 732	23701
08 2 37 027	Eutingen im Gäu .....	Freudenstadt .....	5 239	72184
15 1 71 018	Eutzsch .....	Wittenberg .....	729	06888
15 3 62 037	Everingen .....	Ohrekreis .....	217	39359
03 2 54 015	Everode .....	Hildesheim .....	541	31085
03 4 62 004	Eversmeer .....	Wittmund .....	836	26556
05 5 70 024	Everswinkel .....	Warendorf .....	8 968	48351
03 1 58 013	Evessen .....	Wolfenbüttel .....	1 389	38173
07 1 43 221	Ewighausen .....	Westerwaldkreis .....	197	56244
16 0 66 021	Exdorf .....	Schmalkalden-Meiningen .....	605	98631
05 7 66 028	Extertal .....	Lippe .....	13 428	32699
03 2 51 017	Eydelstedt .....	Diepholz .....	1 931	49406
03 3 53 010	Eyendorf .....	Harburg .....	1 037	21376
03 2 56 007	Eystrup .....	Nienburg (Weser) .....	3 135	27324

Schlüssel- nummer	Gemeinde	Kreis/Landkreis	Bevöl- kerung	Post- leit- zahl 1)
F				
07 1 41 041	Fachbach .....	Rhein-Lahn-Kreis .....	1 303	56133
12 0 69 156	Fahlhorst .....	Potsdam-Mittelmark .....	117	14532
13 0 54 029	Fahrbinde .....	Ludwigslust .....	360	19288
01 0 59 026	Fahrdorf .....	Schleswig-Flensburg .....	2 321	24857
01 0 57 018	Fahren .....	Plön .....	155	24253
08 2 25 024	Fahrenbach .....	Neckar-Odenwald-Kreis .....	2 876	74864
12 0 73 132	Fahrenholz .....	Uckermark .....	170	17337
01 0 60 020	Fahrenkrug .....	Segeberg .....	1 638	23795
13 0 62 013	Fahrenwalde .....	Uecker-Randow .....	435	17309
09 1 78 123	Fahrenzhausen .....	Freising .....	3 916	85777
12 0 69 160	Fahrland .....	Potsdam-Mittelmark .....	2 625	14476
07 1 35 029	Faid .....	Cochem-Zell .....	1 102	56814
14 1 77 110	Falkenau .....	Freiberg .....	2 228	09569
12 0 61 116	Falkenberg .....	Dahme-Spreewald .....	196	15926
12 0 67 132	Falkenberg .....	Oder-Spree .....	182	15848
12 0 67 128	Falkenberg .....	Oder-Spree .....	167	15518
09 2 77 119	Falkenberg .....	Rottal-Inn .....	3 826	84326
15 3 63 030	Falkenberg .....	Stendal .....	264	39615
12 0 62 128	Falkenberg/Elster, Stadt .....	Elbe-Elster .....	5 987	04895
12 0 64 124	Falkenberg/Mark .....	Märkisch-Oderland .....	1 617	16259
09 3 77 117	Falkenberg, Markt .....	Tirschenreuth .....	995	95685
09 2 78 120	Falkenfels .....	Straubing-Bogen .....	885	94350
12 0 70 084	Falkenhagen .....	Prignitz .....	328	16928
12 0 64 128	Falkenhagen .....	Märkisch-Oderland .....	786	15306
12 0 61 120	Falkenhain .....	Dahme-Spreewald .....	249	15938
14 3 83 100	Falkenhain .....	Muldentalkreis .....	4 318	04808
12 0 63 076	Falkenrehde .....	Havelland .....	746	14641
12 0 63 080	Falkensee, Stadt .....	Havelland .....	32 124	14612
07 3 33 020	Falkenstein .....	Donnersbergkreis .....	238	67808
14 1 78 170	Falkenstein/Vogtl., Stadt .....	Vogtlandkreis .....	9 895	08223
09 3 72 125	Falkenstein, Markt .....	Cham .....	3 304	93167
12 0 73 140	Falkenwalde .....	Uckermark .....	356	17291
03 3 58 008	Fallingbostel, Stadt .....	Soltau-Fallingbostel .....	11 656	29683
16 0 66 022	Fambach .....	Schmalkalden-Meiningen .....	2 088	98597

Schlüssel- nummer	Gemeinde	Kreis/Landkreis	Bevöl- kerung	Post- leit- zahl 1)
09 1 80 116	Farchant .....	Garmisch-Partenkirchen .....	3 757	82490
01 0 57 090	Fargau-Pratjau .....	Pflön .....	800	24256
15 2 61 013	Farnstädt .....	Merseburg-Querfurt .....	1 330	06279
07 2 35 021	Farschweiler .....	Trier-Saarburg .....	745	54317
15 3 62 038	Farsleben .....	Ohrekreis .....	959	39326
03 3 57 014	Farven .....	Rotenburg (Wümme) .....	711	27446
03 3 51 010	Faßberg .....	Celle .....	7 045	29328
09 6 76 124	Faulbach .....	Miltenberg .....	2 795	97906
13 0 52 021	Faulenrost .....	Demmin .....	825	17139
01 0 51 030	Fedderingen .....	Dithmarschen .....	272	25779
07 1 43 222	Fehl-Ritzhausen .....	Westerwaldkreis .....	825	56472
12 0 68 116	Fehrbellin, Stadt .....	Ostprignitz-Ruppin .....	3 095	16833
12 0 71 072	Fehrow .....	Spree-Neiße .....	445	03096
09 1 71 116	Feichten a.d. Alz .....	Altötting .....	1 106	84550
07 1 33 030	Fellbingert .....	Bad Kreuznach .....	1 682	67824
09 4 75 123	Fellitzsch .....	Hof .....	2 807	95183
07 2 32 036	Fellisdorf .....	Bitburg-Prüm .....	34	54636
12 0 73 144	Felchow .....	Uckermark .....	352	16278
09 1 88 118	Feldafing .....	Starnberg .....	4 231	82340
06 5 35 003	Feldatal .....	Vogelsbergkreis .....	2 989	36325
08 3 15 037	Feldberg (Schwarzwald) .....	Breisgau-Hochschwarzwald .....	1 770	79868
13 0 55 082	Feldberger Seenlandschaft, Stadt	Mecklenburg-Strelitz .....	5 178	17258
01 0 58 050	Felde .....	Rendsburg-Eckernförde .....	1 913	24242
12 0 69 164	Feldheim .....	Potsdam-Mittelmark .....	268	14913
01 0 62 093	Feldhorst .....	Stormarn .....	582	23858
09 1 84 118	Feldkirchen .....	München .....	4 092	85622
09 2 78 121	Feldkirchen .....	Straubing-Bogen .....	1 906	94351
09 1 87 130	Feldkirchen-Westerham .....	Rosenheim .....	9 874	83620
07 2 35 022	Fell .....	Trier-Saarburg .....	2 424	54341
08 1 19 020	Fellbach, Stadt .....	Rems-Murr-Kreis .....	42 822	70734
09 6 77 128	Fellen .....	Main-Spessart .....	953	97778
09 7 78 139	Fellheim .....	Unterallgäu .....	1 210	87748
01 0 58 051	Felm .....	Rendsburg-Eckernförde .....	1 109	24244
06 6 34 003	Felsberg, Stadt .....	Schwalm-Eder-Kreis .....	11 519	34587
07 1 32 030	Fensdorf .....	Altenkirchen (Westerwald) .....	441	57580

Schlüssel- nummer	Gemeinde	Kreis/Landkreis	Bevöl- kerung	Post- leit- zahl 1)
09 3 76 125	Fensterbach .....	Schwandorf .....	2 351	92269
12 0 69 168	Ferch .....	Potsdam-Mittelmark .....	1 374	14548
12 0 63 084	Ferchesar .....	Havelland .....	351	14715
15 3 58 012	Ferchland .....	Jerichower Land .....	706	39317
13 0 62 014	Ferdinandshof .....	Uecker-Randow .....	3 468	17379
12 0 73 148	Ferdinandshorst .....	Uckermark .....	120	17291
12 0 62 132	Fermerswalde .....	Elbe-Elster .....	197	04895
16 0 61 031	Ferna .....	Eichsfeld .....	624	37339
06 5 31 004	Fernwald .....	Gießen .....	6 677	35463
07 2 32 037	Ferschweiler .....	Bitburg-Prüm .....	865	54668
09 5 74 123	Feucht, Markt .....	Nürnberger Land .....	13 782	90537
09 5 71 145	Feuchtwangen, Stadt .....	Ansbach .....	12 077	91555
07 2 32 222	Feuerscheid .....	Bitburg-Prüm .....	350	54597
07 2 33 023	Feusdorf .....	Daun .....	594	54584
09 4 72 138	Fichtelberg .....	Bayreuth .....	2 187	95686
08 1 27 102	Fichtenau .....	Schwäbisch Hall .....	4 750	74579
08 1 27 023	Fichtenberg .....	Schwäbisch Hall .....	2 837	74427
12 0 62 136	Fichtenberg .....	Elbe-Elster .....	601	04931
12 0 69 172	Fichtenwalde .....	Potsdam-Mittelmark .....	2 224	14547
01 0 57 020	Fiefbergen .....	Plön .....	569	24217
15 2 65 014	Fienstedt .....	Saalkreis .....	262	06198
07 1 32 031	Fiersbach .....	Altenkirchen (Westerwald) .....	227	57612
08 1 16 077	Filderstadt, Stadt .....	Esslingen .....	41 924	70794
07 1 41 042	Filsen .....	Rhein-Lahn-Kreis .....	639	56341
03 4 57 008	Filsum .....	Leer .....	2 015	26849
07 1 35 030	Filz .....	Cochem-Zell .....	73	56766
13 0 56 010	Fincken .....	Müritz .....	455	17209
07 3 33 021	Finkenbach-Gersweiler .....	Donnersbergkreis .....	357	67822
13 0 53 020	Finkenthal .....	Güstrow .....	362	17179
05 9 66 012	Finnentrop .....	Olpe .....	18 572	57413
09 1 81 120	Finning .....	Landsberg a. Lech .....	1 567	86923
09 7 73 150	Finningen .....	Dillingen a.d. Donau .....	1 574	89435
12 0 60 065	Finowfurt .....	Barnim .....	7 307	16244
09 1 77 118	Finsing .....	Erding .....	3 846	85464
16 0 67 017	Finsterbergen .....	Gotha .....	1 521	99898

Schlüssel- nummer	Gemeinde	Kreis/Landkreis	Bevöl- kerung	Post- leit- zahl 1)
12 0 62 140	Finsterwalde, Stadt	Elbe-Elster	20 482	03238
03 3 57 015	Fintel	Rotenburg (Wümme)	2 863	27389
03 4 57 009	Firrel	Leer	794	26835
07 2 35 025	Fisch	Trier-Saarburg	301	54439
09 7 72 141	Fischach, Markt	Augsburg	4 600	86850
07 3 35 007	Fischbach	Kaiserslautern	804	67693
07 1 34 025	Fischbach	Birkenfeld	1 070	55743
07 3 40 011	Fischbach bei Dahn	Südwestpfalz	1 675	66996
07 2 32 038	Fischbach-Oberraden	Bitburg-Prüm	62	54675
16 0 63 026	Fischbach/Rhön	Wartburgkreis	645	36452
09 1 82 114	Fischbachau	Miesbach	5 420	83730
06 4 32 007	Fischbachtal	Darmstadt-Dieburg	2 735	64405
15 3 63 031	Fischbeck (Elbe)	Stendal	735	39524
09 7 80 121	Fischen i. Allgäu	Oberallgäu	2 858	87538
08 3 17 029	Fischerbach	Ortenaukreis	1 659	77716
08 3 36 024	Fischingen	Lörrach	590	79592
12 0 62 144	Fischwasser	Elbe-Elster	221	03238
01 0 61 028	Fitzbek	Steinburg	390	25579
01 0 53 029	Fitzen	Herzogtum Lauenburg	350	21514
09 5 71 146	Flachslanden, Markt	Ansbach	2 462	91604
07 1 41 043	Flacht	Rhein-Lahn-Kreis	1 192	65558
09 6 73 123	Fladungen, Stadt	Rhön-Grabfeld	2 415	97650
07 1 32 032	Flammersfeld	Altenkirchen (Westerwald)	1 252	57632
16 0 64 017	Flarchheim	Unstrut-Hainich-Kreis	549	99986
12 0 65 072	Flatow	Oberhavel	655	16766
15 3 62 039	Flechtingen	Ohrekreis	1 892	39345
01 0 58 052	Fleckeby	Rendsburg-Eckernförde	1 641	24357
15 3 70 005	Flecken Apenburg	Altmarkkreis Salzwedel	1 008	38486
12 0 68 120	Flecken Zechlin	Ostprignitz-Ruppin	774	16837
15 3 70 028	Fleetmark	Altmarkkreis Salzwedel	826	29416
08 1 25 030	Flein	Heilbronn	6 065	74223
08 4 36 032	Fleischwangen	Ravensburg	603	88373
07 3 37 025	Flemlingen	Südliche Weinstraße	444	76835
12 0 73 152	Flemsdorf	Uckermark	338	16306
01 0 01 000	Flensburg, Stadt	Kreisfreie Stadt	84 449	24937

4 Gemeinden in alphabetischer Ordnung mit Schlüsselnummer,  
Bevölkerung und Postleitzahl am 31.12.1999

F

Schlüssel- nummer	Gemeinde	Kreis/Landkreis	Bevöl- kerung	Post- leit- zahl 1)
07 2 32 223	Fleringen .....	Bitburg-Prüm .....	377	54597
15 3 63 032	Flessau .....	Stendal .....	1 069	39606
06 6 31 008	Flieden .....	Fulda .....	8 708	36103
07 2 32 039	Fließem .....	Bitburg-Prüm .....	671	54636
12 0 73 156	Flieeth .....	Uckermark .....	339	17268
01 0 58 053	Flintbek .....	Rendsburg-Eckernförde .....	7 181	24220
09 1 87 131	Flintsbach a. Inn .....	Rosenheim .....	2 735	83126
03 3 52 016	Flögeln .....	Cuxhaven .....	694	27624
14 1 77 120	Flöha, Stadt .....	Freiberg .....	12 151	09557
06 4 35 008	Flörsbachtal .....	Main-Kinzig-Kreis .....	2 563	63639
06 4 36 004	Flörsheim am Main, Stadt .....	Main-Taunus-Kreis .....	18 807	65439
07 3 31 023	Flörsheim-Dalsheim .....	Alzey-Worms .....	3 036	67592
03 1 58 014	Flöthe .....	Wolfenbüttel .....	1 122	38312
16 0 66 023	Floh-Seligenthal .....	Schmalkalden-Meiningen .....	5 489	98593
07 3 31 024	Flomborn .....	Alzey-Worms .....	950	55234
07 3 31 025	Flonheim .....	Alzey-Worms .....	2 495	55237
06 4 40 007	Florstadt .....	Wetteraukreis .....	8 666	61197
09 3 74 121	Floß, Markt .....	Neustadt a.d. Waldnaab .....	3 701	92685
09 3 74 122	Flossenbürg .....	Neustadt a.d. Waldnaab .....	1 847	92696
08 3 25 070	Fluorn-Winzeln .....	Rottweil .....	3 234	78737
16 0 71 018	Flurstedt .....	Weimarer Land .....	298	99510
07 2 31 033	Flußbach .....	Bernkastel-Wittlich .....	424	54516
07 1 32 033	Fluterschen .....	Altenkirchen (Westerwald) .....	808	57614
01 0 58 054	Fockbek .....	Rendsburg-Eckernförde .....	6 179	24787
16 0 77 005	Fockendorf .....	Altenburger Land .....	984	04617
07 3 36 025	Föckelberg .....	Kusel .....	414	66887
01 0 60 021	Föhrden-Barl .....	Segeberg .....	273	25563
07 2 35 026	Föhren .....	Trier-Saarburg .....	2 585	54343
15 3 67 009	Förderstedt .....	Schönebeck .....	2 152	39443
16 0 72 005	Föritz .....	Sonneberg .....	3 839	96526
12 0 69 176	Fohrde .....	Potsdam-Mittelmark .....	1 433	14798
07 1 34 026	Fohren-Linden .....	Birkenfeld .....	360	55777
08 2 16 013	Forbach .....	Rastatt .....	5 639	76596
08 3 16 013	Forchheim .....	Emmendingen .....	1 215	79362
09 4 74 126	Forchheim, Stadt .....	Forchheim .....	30 677	91301



Schlüssel- nummer	Gemeinde	Kreis/Landkreis	Bevöl- kerung	Post- leit- zahl 1)
08 1 26 028	Forchtenberg, Stadt .....	Hohenlohekreis .....	5 014	74670
09 7 79 146	Forheim .....	Donau-Ries .....	607	86735
08 2 15 021	Forst .....	Karlsruhe .....	7 296	76694
07 1 32 034	Forst .....	Altenkirchen (Westerwald) .....	627	57537
07 1 35 031	Forst (Eifel) .....	Cochem-Zell .....	390	56754
07 1 35 032	Forst (Hunsrück) .....	Cochem-Zell .....	57	56858
12 0 71 076	Forst (Lausitz), Stadt .....	Spree-Neiße .....	24 840	03149
07 3 32 017	Forst an der Weinstraße .....	Bad Dürkheim .....	714	67147
09 1 77 119	Forstern .....	Erding .....	2 652	85659
09 1 75 118	Forstinning .....	Ebersberg .....	3 225	85661
07 1 32 035	Forstmehren .....	Altenkirchen (Westerwald) .....	186	57635
06 4 37 007	Fränkisch-Crumbach .....	Odenwaldkreis .....	3 346	64407
07 3 31 026	Framersheim .....	Alzey-Worms .....	1 564	55234
09 6 77 129	Frammersbach, Markt .....	Main-Spessart .....	4 966	97833
07 3 35 009	Frankelbach .....	Kaiserslautern .....	354	67737
06 6 35 010	Frankenau, Stadt .....	Waldeck-Frankenberg .....	3 679	35110
06 6 35 011	Frankenberg (Eder), Stadt .....	Waldeck-Frankenberg .....	19 137	35066
14 1 82 120	Frankenberg/Sa., Stadt .....	Mittweida .....	18 141	09669
12 0 68 124	Frankendorf .....	Ostprignitz-Ruppin .....	289	16818
16 0 71 019	Frankendorf .....	Weimarer Land .....	171	99441
07 3 32 018	Frankeneck .....	Bad Dürkheim .....	879	67468
03 3 58 009	Frankenfeld .....	Soltau-Fallingb. ....	546	27336
16 0 70 014	Frankenhain .....	Ilm-Kreis .....	951	99330
12 0 62 152	Frankenhain .....	Elbe-Elster .....	159	04936
08 1 27 103	Frankenhardt .....	Schwäbisch Hall .....	4 588	74586
16 0 66 024	Frankenheim/Rhön .....	Schmalkalden-Meiningen .....	1 291	98634
16 0 63 028	Frankenroda .....	Wartburgkreis .....	388	99826
07 3 35 010	Frankenstein .....	Kaiserslautern .....	1 036	67468
14 1 77 130	Frankenstein .....	Freiberg .....	1 219	09569
14 2 72 080	Frankenthal .....	Bautzen .....	1 090	01909
07 3 11 000	Frankenthal (Pfalz), Stadt .....	Kreisfreie Stadt .....	48 213	67227
09 6 78 130	Frankenwinheim .....	Schweinfurt .....	948	97447
12 0 53 000	Frankfurt (Oder), Stadt .....	Kreisfreie Stadt .....	73 832	15230
06 4 12 000	Frankfurt am Main, Stadt .....	Kreisfreie Stadt .....	643 821	60311
15 2 61 014	Frankleben .....	Merseburg-Querfurt .....	1 701	06259

Schlüssel- nummer	Gemeinde	Kreis/Landkreis	Bevöl- kerung	Post- leit- zahl 1)
07 3 37 026	Frankweiler .....	Südliche Weinstraße .....	969	76833
13 0 57 028	Franzburg, Stadt .....	Nordvorpommern .....	1 926	18461
07 2 35 027	Franzenheim .....	Trier-Saarburg .....	358	54316
09 1 87 132	Frasdorf .....	Rosenheim .....	2 880	83112
15 1 59 013	Fraßdorf .....	Köthen .....	244	06386
09 2 76 121	Frauenau .....	Regen .....	3 086	94258
07 1 34 027	Frauenberg .....	Birkenfeld .....	453	55776
12 0 66 064	Frauendorf .....	Oberspreewald-Lausitz .....	849	01945
12 0 71 080	Frauendorf .....	Spree-Neiße .....	294	03058
12 0 73 160	Frauenhagen .....	Uckermark .....	447	16278
09 1 75 119	Frauenneuharting .....	Ebersberg .....	1 314	83553
16 0 74 019	Frauenprießnitz .....	Saale-Holzland-Kreis .....	1 185	07774
16 0 63 029	Frauensee .....	Wartburgkreis .....	1 039	36460
14 1 77 140	Frauenstein, Stadt .....	Freiberg .....	3 551	09623
16 0 70 015	Frauenwald .....	Ilm-Kreis .....	1 316	98711
09 1 77 120	Fraunberg .....	Erding .....	3 087	85447
14 1 93 100	Fraureuth .....	Zwickauer Land .....	6 015	08427
05 3 62 024	Frechen, Stadt .....	Erftkreis .....	46 524	50226
07 3 34 005	Freckenfeld .....	Germersheim .....	1 609	76872
15 3 52 010	Freckleben .....	Aschersleben-Staßfurt .....	842	06456
01 0 53 030	Fredeburg .....	Herzogtum Lauenburg .....	37	23909
03 2 54 016	Freden (Leine) .....	Hildesheim .....	3 651	31084
03 3 59 017	Fredenbeck .....	Stade .....	5 726	21717
12 0 73 164	Fredersdorf .....	Uckermark .....	152	16306
12 0 69 180	Fredersdorf .....	Potsdam-Mittelmark .....	431	14806
12 0 64 136	Fredersdorf-Vogelsdorf .....	Märkisch-Oderland .....	10 638	15370
01 0 60 022	Fredesdorf .....	Segeberg .....	330	23826
12 0 61 124	Freesdorf .....	Dahme-Spreewald .....	56	15926
12 0 70 088	Frehne .....	Prignitz .....	218	16945
07 1 33 031	Frei-Laubersheim .....	Bad Kreuznach .....	1 038	55546
08 3 16 054	Freiamt .....	Emmendingen .....	4 130	79348
08 1 18 078	Freiberg am Neckar, Stadt .....	Ludwigsburg .....	15 147	71691
14 1 77 150	Freiberg, Stadt .....	Freiberg .....	46 027	09599
03 3 59 018	Freiburg (Elbe), Flecken .....	Stade .....	2 116	21729
08 3 11 000	Freiburg im Breisgau, Stadt .....	Stadtkreis .....	202 455	79098

Schlüssel- nummer	Gemeinde	Kreis/Landkreis	Bevöl- kerung	Post- leit- zahl 1)
12 0 61 128	Freidorf .....	Dahme-Spreewald .....	176	15757
16 0 65 018	Freienbessingen .....	Kyffhäuserkreis .....	896	99713
16 0 61 032	Freienhagen .....	Eichsfeld .....	338	37318
12 0 65 076	Freienhagen .....	Oberhavel .....	307	16515
16 0 74 021	Freienoria .....	Saale-Holzland-Kreis .....	383	07768
06 5 35 004	Freiensteinau .....	Vogelsbergkreis .....	3 476	36399
01 0 59 182	Freienwill .....	Schleswig-Flensburg .....	1 430	24991
06 4 35 009	Freigericht .....	Main-Kinzig-Kreis .....	14 682	63579
09 3 71 121	Freihung, Markt .....	Amberg-Weizbach .....	2 635	92271
09 1 72 118	Freilassing, Stadt .....	Berchtesgadener Land .....	15 260	83395
12 0 62 156	Freileben .....	Elbe-Elster .....	325	04936
07 1 43 018	Freilingen .....	Westerwaldkreis .....	714	56244
07 3 31 027	Freimersheim .....	Alzey-Worms .....	572	55234
07 3 37 027	Freimersheim (Pfalz) .....	Südliche Weinstraße .....	961	67482
07 3 32 019	Freinsheim, Stadt .....	Bad Dürkheim .....	4 918	67251
07 1 43 019	Freirachdorf .....	Westerwaldkreis .....	658	56244
07 3 34 006	Freisbach .....	Germersheim .....	1 021	67361
10 0 46 111	Freisen .....	Sankt Wendel .....	8 874	66629
09 1 78 124	Freising, Stadt .....	Freising .....	40 332	85354
15 2 60 019	Freist .....	Mansfelder Land .....	388	06347
03 2 51 018	Freistatt .....	Diepholz .....	751	27259
14 2 90 130	Freital, Stadt .....	Weißeritzkreis .....	40 224	01705
12 0 61 132	Freiwalde .....	Dahme-Spreewald .....	362	15910
03 1 54 005	Frellstedt .....	Helmstedt .....	930	38373
03 3 52 017	Frelsdorf .....	Cuxhaven .....	757	27616
09 7 79 147	Fremdingen .....	Donau-Ries .....	2 198	86742
09 4 71 131	Frensdorf .....	Bamberg .....	4 697	96158
03 4 54 012	Freren, Stadt .....	Emsland .....	5 014	49832
12 0 69 184	Fresdorf .....	Potsdam-Mittelmark .....	290	14552
03 4 54 013	Fresenburg .....	Emsland .....	853	49762
01 0 54 032	Fresendelf .....	Nordfriesland .....	95	25876
01 0 51 032	Frestedt .....	Dithmarschen .....	382	25727
07 3 31 028	Frettenheim .....	Alzey-Worms .....	293	67596
16 0 61 033	Fretterode .....	Eichsfeld .....	227	37318
12 0 68 128	Fretzdorf .....	Ostprignitz-Ruppin .....	406	16909

Schlüssel- nummer	Gemeinde	Kreis/Landkreis	Bevöl- kerung	Post- leit- zahl 1)
12 0 64 140	Freudenberg .....	Märkisch-Oderland .....	287	16259
09 3 71 122	Freudenberg .....	Amberg-Sulzbach .....	4 080	92272
08 1 28 039	Freudenberg, Stadt .....	Main-Tauber-Kreis .....	4 113	97896
05 9 70 016	Freudenberg, Stadt .....	Siegen-Wittgenstein .....	18 232	57258
07 2 35 028	Freudenburg .....	Trier-Saarburg .....	1 540	54450
08 2 37 028	Freudenstadt, Stadt .....	Freudenstadt .....	23 488	72250
08 1 18 016	Freudental .....	Ludwigsburg .....	2 382	74392
15 2 56 027	Freyburg (Unstrut), Stadt .....	Burgenlandkreis .....	4 531	06632
12 0 68 132	Freyenstein, Stadt .....	Ostprignitz-Ruppin .....	1 249	16918
09 3 73 126	Freystadt, Stadt .....	Neumarkt i.d. OPf. ....	8 160	92342
09 2 72 118	Freyung, Stadt .....	Freyung-Grafenau .....	7 322	94078
08 1 16 020	Frickenhausen .....	Esslingen .....	8 807	72636
09 6 79 131	Frickenhausen a. Main, Markt ...	Würzburg .....	1 321	97252
08 4 35 015	Frickingen .....	Bodenseekreis .....	2 522	88699
08 3 27 016	Fridingen an der Donau, Stadt ..	Tuttlingen .....	3 345	78567
09 1 89 118	Fridolfing .....	Traunstein .....	4 007	83413
06 4 40 008	Friedberg (Hessen), Kreisstadt ..	Wetteraukreis .....	26 667	61169
09 7 71 130	Friedberg, Stadt .....	Aichach-Friedberg .....	28 886	86316
03 4 62 005	Friedeburg .....	Wittmund .....	10 410	26446
15 2 60 020	Friedeburg (Saale) .....	Mansfelder Land .....	562	06347
15 2 60 021	Friedeburgerhütte .....	Mansfelder Land .....	243	06347
16 0 66 025	Friedelshausen .....	Schmalkalden-Meiningen .....	366	98634
07 3 32 020	Friedelsheim .....	Bad Dürkheim .....	1 420	67159
12 0 73 168	Friedenfelde .....	Uckermark .....	91	17268
09 3 77 118	Friedenfels .....	Tirschenreuth .....	1 403	95688
15 3 58 013	Friedensau .....	Jerichower Land .....	433	39291
15 2 61 015	Friedensdorf .....	Merseburg-Querfurt .....	301	06254
08 3 15 039	Friedenweiler .....	Breisgau-Hochschwarzwald .....	2 076	79877
12 0 62 164	Friedersdorf .....	Elbe-Elster .....	122	04916
12 0 64 144	Friedersdorf .....	Märkisch-Oderland .....	285	15306
12 0 61 136	Friedersdorf .....	Dahme-Spreewald .....	1 810	15754
12 0 62 160	Friedersdorf .....	Elbe-Elster .....	195	03253
14 2 86 100	Friedersdorf .....	Löbau-Zittau .....	1 599	02742
15 1 54 006	Friedersdorf .....	Bitterfeld .....	2 111	06749
16 0 70 016	Friedersdorf .....	Ilm-Kreis .....	236	98701

Schlüssel- nummer	Gemeinde	Kreis/Landkreis	Bevöl- kerung	Post- leit- zahl 1)
07 1 32 036	Friedewald .....	Altenkirchen (Westerwald) .....	1 236	57520
06 6 32 006	Friedewald .....	Hersfeld-Rotenburg .....	2 446	36289
03 1 52 009	Friedland .....	Göttingen .....	9 971	37133
13 0 55 020	Friedland, Stadt .....	Mecklenburg-Strelitz .....	7 733	17098
12 0 67 136	Friedland, Stadt .....	Oder-Spree .....	698	15848
01 0 54 034	Friedrich-Wilhelm-Lübke-Koog ...	Nordfriesland .....	179	25924
16 0 67 019	Friedrichroda, Stadt .....	Gotha .....	5 540	99894
15 3 52 011	Friedrichsaue .....	Aschersleben-Staßfurt .....	245	06449
15 3 64 006	Friedrichsbrunn .....	Quedlinburg .....	1 132	06507
06 4 34 002	Friedrichsdorf, Stadt .....	Hochtaunuskreis .....	24 128	61381
01 0 51 033	Friedrichsgabekoog .....	Dithmarschen .....	82	25764
01 0 58 055	Friedrichsgraben .....	Rendsburg-Eckernförde .....	53	24799
08 4 35 016	Friedrichshafen, Stadt .....	Bodenseekreis .....	57 213	88045
12 0 71 084	Friedrichshain .....	Spree-Neiße .....	866	03130
01 0 58 056	Friedrichsholm .....	Rendsburg-Eckernförde .....	450	24799
01 0 51 034	Friedrichskoog .....	Dithmarschen .....	2 430	25718
13 0 60 017	Friedrichsruhe .....	Parchim .....	748	19374
01 0 54 033	Friedrichstadt, Stadt .....	Nordfriesland .....	2 528	25840
16 0 62 007	Friedrichsthal .....	Nordhausen .....	283	99735
12 0 73 172	Friedrichsthal .....	Uckermark .....	124	16306
12 0 65 080	Friedrichsthal .....	Oberhavel .....	1 912	16515
10 0 41 511	Friedrichsthal, Stadt .....	Stadtverband Saarbrücken .....	11 906	66299
12 0 60 068	Friedrichswalde .....	Barnim .....	761	16247
16 0 67 021	Friedrichswerth .....	Gotha .....	587	99869
06 6 34 004	Frielendorf .....	Schwalm-Eder-Kreis .....	8 216	34621
16 0 67 022	Friemar .....	Gotha .....	1 214	99869
12 0 63 088	Friesack, Stadt .....	Havelland .....	2 438	14662
15 2 60 022	Friesdorf .....	Mansfelder Land .....	432	06543
07 1 32 037	Friesenhagen .....	Altenkirchen (Westerwald) .....	1 779	51598
07 3 39 018	Friesenheim .....	Mainz-Bingen .....	582	55278
08 3 17 031	Friesenheim .....	Ortenaukreis .....	12 398	77948
09 7 77 128	Friesenried .....	Ostallgäu .....	1 541	87654
03 4 53 007	Friesoythe, Stadt .....	Cloppenburg .....	19 737	26169
08 2 36 019	Friolzheim .....	Enzkreis .....	3 545	71292
08 3 27 017	Frittlingen .....	Tuttlingen .....	2 012	78665

Schlüssel- nummer	Gemeinde	Kreis/Landkreis	Bevöl- kerung	Post- leit- zahl 1)
06 6 34 005	Fritzlar, Stadt .....	Schwalm-Eder-Kreis .....	14 798	34560
08 3 36 025	Fröhd .....	Lörrach .....	489	79677
16 0 68 012	Frömmstedt .....	Sömmerda .....	599	99638
05 9 78 012	Fröndenberg, Stadt .....	Unna .....	22 951	58730
16 0 67 023	Fröttstädt .....	Gotha .....	427	99880
14 3 79 220	Frohburg, Stadt .....	Leipziger Land .....	8 444	04654
07 3 36 027	Frohnhofen .....	Kusel .....	587	66903
16 0 77 006	Frohnsdorf .....	Altenburger Land .....	340	04618
06 5 34 009	Fronhausen .....	Marburg-Biedenkopf .....	4 077	35112
07 1 40 039	Fronhofen .....	Rhein-Hunsrück-Kreis .....	213	55471
08 4 36 096	Fronreute .....	Ravensburg .....	4 266	88273
09 2 79 115	Frontenhausen, Markt .....	Dingolfing-Landau .....	4 269	84160
15 3 52 012	Frose .....	Aschersleben-Staßfurt .....	1 676	06464
07 1 41 044	Frücht .....	Rhein-Lahn-Kreis .....	655	56132
07 1 31 022	Fuchshofen .....	Ahrweiler .....	114	53533
09 3 77 119	Fuchsmühl, Markt .....	Tirschenreuth .....	1 920	95689
09 6 72 124	Fuchsstadt .....	Bad Kissingen .....	1 812	97727
09 1 81 121	Fuchstal .....	Landsberg a. Lech .....	3 243	86925
12 0 67 140	Fünfeichen .....	Oder-Spree .....	1 076	15890
09 7 79 148	Fünfstetten .....	Donau-Ries .....	1 390	86681
07 1 33 032	Fürfeld .....	Bad Kreuznach .....	1 527	55546
03 4 59 017	Fürstenau, Stadt .....	Osnabrück .....	9 939	49584
03 2 55 014	Fürstenberg .....	Holzminde .....	1 342	37699
12 0 65 084	Fürstenberg/Havel, Stadt .....	Oberhavel .....	4 779	16798
09 2 72 119	Fürsteneck .....	Freyung-Grafenau .....	992	94142
09 1 79 121	Fürstenfeldbruck, Stadt .....	Fürstenfeldbruck .....	32 087	82256
09 2 75 121	Fürstenstein .....	Passau .....	3 487	94538
12 0 67 144	Fürstenwalde/Spree, Stadt .....	Oder-Spree .....	34 167	15517
12 0 73 180	Fürstenwerder .....	Uckermark .....	873	17291
09 2 75 122	Fürstenzell, Markt .....	Passau .....	7 484	94081
06 4 31 007	Fürth .....	Bergstraße .....	10 911	64658
09 5 63 000	Fürth, Stadt .....	Kreisfreie Stadt .....	109 771	90762
07 1 32 038	Fürthen .....	Altenkirchen (Westerwald) .....	1 282	57539
09 7 77 129	Füssen, Stadt .....	Ostallgäu .....	13 674	87629
13 0 57 029	Fuhlendorf .....	Nordvorpommern .....	977	18356

Schlüssel- nummer	Gemeinde	Kreis/Landkreis	Bevöl- kerung	Post- leit- zahl 1)
01 0 60 023	Fuhlendorf .....	Segeberg .....	366	24649
01 0 53 031	Fuhlenhagen .....	Herzogtum Lauenburg .....	321	21493
06 6 31 009	Fulda, Stadt .....	Fulda .....	62 266	36037
06 6 33 008	Fuldabrück .....	Kassel .....	9 053	34277
06 6 33 009	Fulda 1 .....	Kassel .....	12 484	34233
12 0 73 176	Funkenhagen .....	Uckermark .....	304	17268
09 2 74 132	Furth .....	Landshut .....	2 908	84095
09 3 72 126	Furth im Wald, Stadt .....	Cham .....	9 602	93437
08 3 26 017	Furtwangen im Schwarzwald, Stadt	Schwarzwald-Baar-Kreis .....	9 865	78120
07 3 38 008	Fußgönheim .....	Ludwigshafen .....	2 587	67136

Schlüssel- nummer	Gemeinde	Kreis/Landkreis	Bevöl- kerung	Post- leit- zahl 1)
G				
14 2 84 040	Gablenz .....	Niederschles. Oberlausitzkreis ..	1 953	02953
12 0 71 088	Gablenz .....	Spree-Neiße .....	204	03058
09 7 72 145	Gablingen .....	Augsburg .....	4 630	86456
07 3 31 029	Gabsheim .....	Alzey-Worms .....	720	55288
09 1 85 131	Gachenbach .....	Neuburg-Schrobenhausen .....	2 221	86565
07 1 43 020	Gackenbach .....	Westerwaldkreis .....	564	56412
13 0 58 028	Gadebusch, Stadt .....	Nordwestmecklenburg .....	6 238	19205
15 1 71 019	Gadegast .....	Wittenberg .....	231	06918
12 0 68 136	Gadow .....	Ostprignitz-Ruppin .....	251	16909
12 0 72 072	Gadsdorf .....	Teltow-Fläming .....	173	15806
13 0 60 018	Gädebehn .....	Parchim .....	309	19089
09 6 74 139	Gädheim .....	Haßberge .....	1 295	97503
13 0 58 029	Gägelow .....	Nordwestmecklenburg .....	2 697	23968
08 1 15 015	Gärtringen .....	Böblingen .....	11 283	71116
08 1 15 016	Gäufelden .....	Böblingen .....	8 932	71126
15 3 63 033	Gagel .....	Stendal .....	130	39606
13 0 61 010	Gager .....	Rügen .....	412	18586
08 2 16 015	Gaggenau, Stadt .....	Rastatt .....	29 721	76571
14 1 77 160	Gahlenz .....	Freiberg .....	993	09569
12 0 62 168	Gahro .....	Elbe-Elster .....	204	03246
12 0 71 092	Gahry .....	Spree-Neiße .....	341	03149
08 2 26 022	Gaiberg .....	Rhein-Neckar-Kreis .....	2 413	69251
08 3 35 025	Gaienhofen .....	Konstanz .....	3 047	78343
08 1 27 025	Gaildorf, Stadt .....	Schwäbisch Hall .....	12 309	74405
08 3 35 026	Gailingen am Hochrhein .....	Konstanz .....	2 757	78262
09 1 76 126	Gaimersheim, Markt .....	Eichstätt .....	9 904	85080
09 1 73 124	Gaißbach .....	Bad Tölz-Wolfratshausen .....	2 916	83674
07 1 31 204	Galenberg .....	Ahrweiler .....	203	56651
13 0 54 030	Gallin .....	Ludwigslust .....	507	19258
13 0 60 093	Gallin-Kuppentin .....	Parchim .....	651	19386
12 0 71 096	Gallinchen .....	Spree-Neiße .....	2 425	03058
09 5 75 124	Gallmersgarten .....	Neustadt a.d.Aisch-Bad Windsheim .....	804	91605
12 0 61 144	Gallun .....	Dahme-Spreewald .....	572	15749
01 0 54 165	Galmsbüll .....	Nordfriesland .....	660	25899



Schlüssel- nummer	Gemeinde	Kreis/Landkreis	Bevöl- kerung	Post- leit- zahl 1)
07 1 35 033	Gamlen .....	Cochem-Zell .....	525	56761
01 0 58 057	Gammelby .....	Rendsburg-Eckernförde .....	527	24340
13 0 54 031	Gammelhn .....	Ludwigslust .....	488	19230
09 1 78 125	Gammelsdorf .....	Freising .....	1 389	85408
08 1 17 023	Gammelshausen .....	Göppingen .....	1 476	73108
08 4 37 031	Gammertingen, Stadt .....	Sigmaringen .....	6 815	72501
16 0 67 024	Gamstädt .....	Gotha .....	740	99192
12 0 73 184	Gandenitz .....	Uckermark .....	314	17268
03 4 58 005	Ganderkesee .....	Oldenburg .....	29 847	27777
03 2 56 008	Gandesbergen .....	Nienburg (Weser) .....	462	27324
05 3 70 008	Gangelt .....	Heinsberg .....	10 932	52538
09 2 77 121	Gangkofen, Markt .....	Rottal-Inn .....	6 563	84140
16 0 68 013	Gangloffsömmern .....	Sömmerda .....	1 215	99634
13 0 60 020	Ganzlin .....	Parchim .....	624	19395
07 1 37 027	Gappenach .....	Mayen-Koblenz .....	317	56294
03 2 53 004	Garbsen, Stadt .....	Hannover .....	63 148	30827
09 1 71 117	Garching a.d. Alz .....	Altötting .....	8 823	84518
09 1 84 119	Garching b. München, Stadt .....	München .....	15 244	85748
15 3 70 029	Gardelegen, Stadt .....	Altmarkkreis Salzwedel .....	12 490	39638
01 0 54 035	Garding, Kirchspiel .....	Nordfriesland .....	275	25836
01 0 54 036	Garding, Stadt .....	Nordfriesland .....	2 746	25836
12 0 70 092	Garlin .....	Prignitz .....	736	19357
15 3 63 034	Garlipp .....	Stendal .....	187	39579
12 0 63 092	Garlitz .....	Havelland .....	379	14715
13 0 54 032	Garlitz .....	Ludwigslust .....	443	19249
03 3 53 011	Garlstorf .....	Harburg .....	1 009	21376
09 1 80 117	Garmisch-Partenkirchen, Markt ..	Garmisch-Partenkirchen .....	26 448	82467
03 4 53 008	Garrel .....	Cloppenburg .....	11 453	49681
12 0 69 188	Garrey .....	Potsdam-Mittelmark .....	218	14823
09 1 83 118	Gars a. Inn, Markt .....	Mühdorf a. Inn .....	3 761	83536
03 3 53 012	Garstedt .....	Harburg .....	1 349	21441
03 3 54 005	Gartow, Flecken .....	Lüchow-Dannenberg .....	1 457	29471
12 0 73 188	Gartz (Oder), Stadt .....	Uckermark .....	2 063	16307
13 0 59 022	Garz .....	Ostvorpommern .....	190	17419
12 0 68 148	Garz .....	Ostprignitz-Ruppin .....	190	16845

Schlüssel- nummer	Gemeinde	Kreis/Landkreis	Bevöl- kerung	Post- leit- zahl 1)
15 3 63 035	Garz .....	Stendal .....	168	39524
13 0 61 011	Garz/Rügen, Stadt .....	Rügen .....	1 746	18574
12 0 64 152	Garzau .....	Märkisch-Oderland .....	284	15345
12 0 64 156	Garzin .....	Märkisch-Oderland .....	225	15345
12 0 71 098	Gastrose-Kerkwitz .....	Spree-Neiße .....	1 161	03172
15 3 52 013	Gatersleben .....	Aschersleben-Staßfurt .....	2 819	06466
09 4 75 127	Gattendorf .....	Hof .....	1 179	95185
07 3 39 019	Gau-Algesheim, Stadt .....	Mainz-Bingen .....	6 298	55435
07 3 31 030	Gau-Bickelheim .....	Alzey-Worms .....	2 158	55599
07 3 39 020	Gau-Bischofsheim .....	Mainz-Bingen .....	2 034	55296
07 3 31 031	Gau-Heppenheim .....	Alzey-Worms .....	554	55234
07 3 31 032	Gau-Odernheim .....	Alzey-Worms .....	3 462	55239
07 3 31 033	Gau-Weinheim .....	Alzey-Worms .....	640	55578
16 0 76 019	Gauern .....	Greiz .....	155	07580
07 3 33 022	Gauersheim .....	Donnersbergkreis .....	605	67294
07 3 33 023	Gaugrehweiler .....	Donnersbergkreis .....	518	67822
09 6 79 134	Gaukönigshofen .....	Würzburg .....	2 242	97253
01 0 51 035	Gaushorn .....	Dithmarschen .....	206	25782
09 1 88 120	Gauting .....	Starnberg .....	18 822	82131
09 3 71 123	Gebenbach .....	Amberg-Weizbach .....	901	92274
12 0 72 076	Gebersdorf .....	Teltow-Fläming .....	278	15936
16 0 68 014	Gebesee, Stadt .....	Sömmerda .....	2 414	99189
07 1 32 039	Gebhardshain .....	Altenkirchen (Westerwald) .....	1 826	57580
07 1 33 033	Gebroth .....	Bad Kreuznach .....	150	55595
09 5 71 152	Gepsattel .....	Ansbach .....	1 772	91607
16 0 71 021	Gebstedt .....	Weimarer Land .....	317	99510
08 2 35 029	Gechingen .....	Calw .....	3 921	75391
06 4 40 009	Gedern, Stadt .....	Wetteraukreis .....	7 665	63688
12 0 73 192	Geesow .....	Uckermark .....	208	16307
03 4 54 014	Geeste .....	Emsland .....	10 809	49744
15 3 63 036	Geestgottberg .....	Stendal .....	432	39615
01 0 53 032	Geesthacht, Stadt .....	Herzogtum Lauenburg .....	29 183	21502
07 2 33 025	Gefell .....	Daun .....	87	54552
16 0 75 131	Gefell, Stadt .....	Saale-Orla-Kreis .....	3 033	07926
09 4 72 139	Gefrees, Stadt .....	Bayreuth .....	4 901	95482

Schlüssel- nummer	Gemeinde	Kreis/Landkreis	Bevöl- kerung	Post- leit- zahl 1)
16 0 70 017	Gehlberg .....	Ilm-Kreis .....	850	98559
07 1 43 223	Gehlert .....	Westerwaldkreis .....	591	57627
07 1 40 040	Gehlweiler .....	Rhein-Hunsrück-Kreis .....	253	55490
16 0 65 019	Gehofen .....	Kyffhäuserkreis .....	856	06571
03 4 59 018	Gehrde .....	Osnabrück .....	2 222	49596
15 1 51 014	Gehrden .....	Anhalt-Zerbst .....	248	39264
03 2 53 005	Gehrden, Stadt .....	Hannover .....	14 667	30989
16 0 70 018	Gehren, Stadt .....	Ilm-Kreis .....	3 962	98708
07 3 33 024	Gehrweiler .....	Donnersbergkreis .....	382	67724
07 2 32 040	Geichlingen .....	Bitburg-Prüm .....	351	54675
09 2 76 122	Geiersthal .....	Regen .....	2 311	94244
05 3 70 012	Geilenkirchen, Stadt .....	Heinsberg .....	27 625	52511
07 1 41 045	Geilnau .....	Rhein-Lahn-Kreis .....	367	56379
16 0 63 032	Geisa, Stadt .....	Wartburgkreis .....	3 701	36419
09 6 71 119	Geiselbach .....	Aschaffenburg .....	2 110	63826
07 3 40 012	Geiselberg .....	Südwestpfalz .....	884	67715
09 2 78 123	Geiselhöring, Stadt .....	Straubing-Bogen .....	6 603	94333
09 6 75 127	Geiselwind, Markt .....	Kitzingen .....	2 323	96160
09 1 86 122	Geisenfeld, Stadt .....	Pfaffenhofen a.d. Ilm .....	9 165	85290
16 0 74 022	Geisenhain .....	Saale-Holzland-Kreis .....	223	07646
09 2 74 134	Geisenhausen, Markt .....	Landshut .....	6 109	84144
06 4 39 004	Geisenheim, Stadt .....	Rheingau-Taunus-Kreis .....	11 889	65366
07 2 35 030	Geisfeld .....	Trier-Saarburg .....	547	54413
07 1 41 046	Geisig .....	Rhein-Lahn-Kreis .....	336	56357
14 2 90 140	Geising, Stadt .....	Weißeritzkreis .....	3 606	01778
08 3 27 018	Geisingen, Stadt .....	Tuttlingen .....	6 136	78187
16 0 61 034	Geisleden .....	Eichsfeld .....	1 189	37308
08 1 17 024	Geislungen an der Steige, Stadt .....	Göppingen .....	27 998	73312
08 4 17 022	Geislungen, Stadt .....	Zollernalbkreis .....	6 046	72351
16 0 61 035	Geismar .....	Eichsfeld .....	1 322	37308
14 3 79 230	Geithain, Stadt .....	Leipziger Land .....	7 092	04643
13 0 51 020	Gelbensande .....	Bad Doberan .....	2 150	18182
09 6 79 135	Gelchsheim, Markt .....	Würzburg .....	917	97255
05 1 54 012	Geldern, Stadt .....	Kleve .....	32 927	47608
09 6 78 132	Geldersheim .....	Schweinfurt .....	2 591	97505

Schlüssel- nummer	Gemeinde	Kreis/Landkreis	Bevöl- kerung	Post- leit- zahl 1)
14 1 71 110	Gelenau/Erzgeb. ....	Annaberg .....	5 242	09423
07 2 33 212	Gelenberg .....	Daun .....	98	53539
12 0 73 196	Gellmersdorf .....	Uckermark .....	208	16278
06 4 35 010	Gelnhausen, Barbarossastadt ....	Main-Kinzig-Kreis .....	21 750	63571
05 5 13 000	Gelsenkirchen, Stadt .....	Kreisfreie Stadt .....	281 979	45879
09 1 81 122	Geltendorf .....	Landsberg a. Lech .....	5 225	82269
01 0 59 112	Gelting .....	Schleswig-Flensburg .....	1 846	24395
01 0 59 032	Geltorf .....	Schleswig-Flensburg .....	393	24884
12 0 69 192	Geltow .....	Potsdam-Mittelmark .....	3 053	14542
07 1 41 047	Gemmerich .....	Rhein-Lahn-Kreis .....	585	56357
08 1 25 034	Gemmingen .....	Heilbronn .....	4 965	75050
08 1 18 018	Gemrigheim .....	Ludwigsburg .....	3 688	74376
07 2 32 041	Gemünd .....	Bitburg-Prüm .....	28	54673
07 1 43 224	Gemünden .....	Westerwaldkreis .....	1 126	56459
07 1 40 041	Gemünden .....	Rhein-Hunsrück-Kreis .....	1 261	55490
06 5 35 005	Gemünden (Felda) .....	Vogelsbergkreis .....	3 308	35329
06 6 35 012	Gemünden (Wohra), Stadt .....	Waldeck-Frankenberg .....	4 235	35285
09 6 77 131	Gemünden a. Main, Stadt .....	Main-Spessart .....	11 428	97737
09 7 79 149	Genderkingen .....	Donau-Ries .....	1 175	86682
08 3 17 034	Gengenbach, Stadt .....	Ortenaukreis .....	10 851	77723
12 0 64 160	Genschmar .....	Märkisch-Oderland .....	346	15328
07 3 39 021	Gensingen .....	Mainz-Bingen .....	3 076	55457
15 1 71 020	Gentha .....	Wittenberg .....	282	06918
15 3 58 014	Genthin, Stadt .....	Jerichower Land .....	14 447	39307
07 2 32 042	Gentingen .....	Bitburg-Prüm .....	63	54675
13 0 55 021	Genzkow .....	Mecklenburg-Strelitz .....	176	17099
09 3 74 123	Georgenberg .....	Neustadt a.d. Waldnaab .....	1 447	92697
09 5 76 121	Georgensgmünd .....	Roth .....	6 283	91166
16 0 67 025	Georgenthal/Thür. Wald .....	Gotha .....	3 479	99887
03 4 56 005	Georgsdorf .....	Grafschaft Bentheim .....	1 277	49828
03 4 59 019	Georgsmarienhütte, Stadt .....	Osnabrück .....	32 933	49124
16 0 52 000	Gera, Stadt .....	Kreisfreie Stadt .....	114 718	07545
16 0 70 019	Geraberg .....	Ilm-Kreis .....	2 671	98716
08 1 27 032	Gerabronn, Stadt .....	Schwäbisch Hall .....	4 555	74582
09 4 71 133	Gerach .....	Bamberg .....	1 019	96161

Schlüssel- nummer	Gemeinde	Kreis/Landkreis	Bevöl- kerung	Post- leitzahl 1)
07 1 34 028	Gerach .....	Birkenfeld .....	280	55743
09 2 77 122	Geratskirchen .....	Rottal-Inn .....	792	84552
07 3 33 025	Gerbach .....	Donnersbergkreis .....	587	67813
16 0 61 036	Gerbershausen .....	Eichsfeld .....	720	37318
15 1 53 010	Gerbitz .....	Bernburg .....	692	06429
09 6 79 136	Gerbrunn .....	Würzburg .....	6 180	97218
15 2 60 023	Gerbstedt, Stadt .....	Mansfelder Land .....	3 434	06347
03 3 60 009	Gerdau .....	Uelzen .....	1 665	29581
12 0 70 096	Gerdshagen .....	Prignitz .....	658	16928
09 1 73 126	Geretsried, Stadt .....	Bad Tölz-Wolfratshausen .....	22 984	82538
07 3 35 011	Gerhardsbrunn .....	Kaiserslautern .....	162	66894
09 5 75 125	Gerhardshofen .....	Neustadt a.d.Aisch-Bad Windsheim	2 361	91466
07 1 37 029	Gering .....	Mayen-Koblenz .....	393	56751
14 1 82 130	Geringswalde, Stadt .....	Mittweida .....	5 468	09326
15 1 53 011	Gerlebogk .....	Bernburg .....	409	06420
08 1 18 019	Gerlingen, Stadt .....	Ludwigsburg .....	18 468	70839
09 7 77 130	Germeringen .....	Ostallgäu .....	3 668	87656
12 0 65 088	Germendorf .....	Oberhavel .....	1 548	16767
09 1 79 123	Germering, Stadt .....	Fürstenfeldbruck .....	36 043	82110
07 3 34 007	Germersheim, Stadt .....	Germersheim .....	20 200	76726
16 0 61 037	Gernrode .....	Eichsfeld .....	1 697	37339
15 3 64 007	Gernrode, Stadt .....	Quedlinburg .....	3 936	06507
08 2 16 017	Gernsbach, Stadt .....	Rastatt .....	14 513	76593
06 4 33 004	Gernsheim, Stadt .....	Groß-Gerau .....	9 370	64579
16 0 75 029	Geroda .....	Saale-Orla-Kreis .....	294	07819
09 6 72 126	Geroda, Markt .....	Bad Kissingen .....	993	97779
09 4 75 128	Geroldsgrün .....	Hof .....	3 323	95179
09 6 79 137	Geroldshausen .....	Würzburg .....	1 184	97256
09 5 71 154	Gerolfingen .....	Ansbach .....	1 040	91726
09 1 86 125	Gerolsbach .....	Pfaffenhofen a.d. Ilm .....	3 143	85302
07 3 32 021	Gerolsheim .....	Bad Dürkheim .....	1 782	67229
07 2 33 026	Gerolstein, Stadt .....	Daun .....	7 649	54568
09 6 78 134	Gerolzshofen, Stadt .....	Schweinfurt .....	7 010	97447
14 3 75 050	Gersdorf .....	Döbeln .....	1 328	04703
14 1 73 060	Gersdorf .....	Chemnitzer Land .....	4 825	09355

Schlüssel- nummer	Gemeinde	Kreis/Landkreis	Bevöl- kerung	Post- leit- zahl 1)
14 2 92 140	Gersdorf-Möhrsdorf .....	Kamenz .....	1 839	01920
06 6 31 010	Gersfeld (Rhön), Stadt .....	Fulda .....	6 362	36129
10 0 45 113	Gersheim .....	Saarpfalz-Kreis .....	7 206	66453
03 4 54 015	Gersten .....	Emsland .....	1 216	49838
16 0 77 007	Gerstenberg .....	Altenburger Land .....	617	04617
16 0 63 033	Gerstengrund .....	Wartburgkreis .....	68	36419
08 1 35 015	Gerstetten .....	Heidenheim .....	11 871	89547
09 7 72 147	Gersthofen, Stadt .....	Augsburg .....	19 766	86368
16 0 63 034	Gerstungen .....	Wartburgkreis .....	3 910	99834
12 0 73 200	Gerswalde .....	Uckermark .....	1 049	17268
16 0 61 038	Gerterode .....	Eichsfeld .....	446	37355
16 0 75 031	Gertewitz .....	Saale-Orla-Kreis .....	182	07389
15 3 58 015	Gerwisch .....	Jerichower Land .....	2 850	39175
09 2 74 135	Gerzen .....	Landshut .....	1 824	84175
01 0 60 024	Geschendorf .....	Segeberg .....	469	23815
05 5 54 016	Gescher, Stadt .....	Borken .....	16 625	48712
16 0 70 021	Geschwenda .....	Ilm-Kreis .....	2 414	98716
09 4 72 140	Gesees .....	Bayreuth .....	1 107	95494
05 9 74 020	Geseke, Stadt .....	Soest .....	20 000	59590
09 5 71 155	Geslau .....	Ansbach .....	1 414	91608
09 7 72 148	Gessertshausen .....	Augsburg .....	4 218	86459
09 7 76 112	Gestratz .....	Lindau (Bodensee) .....	1 160	88167
03 4 56 006	Getelo .....	Grafschaft Bentheim .....	657	49843
01 0 58 058	Gettorf .....	Rendsburg-Eckernförde .....	5 867	24214
15 2 61 017	Geusa .....	Merseburg-Querfurt .....	1 473	06217
15 2 56 028	Geußnitz .....	Burgenlandkreis .....	698	06712
05 9 54 012	Gevelsberg, Stadt .....	Ennepe-Ruhr-Kreis .....	33 794	58285
07 1 35 034	Gevenich .....	Cochem-Zell .....	668	56825
03 1 54 006	Gevensleben .....	Helmstedt .....	796	38384
03 3 52 018	Geversdorf .....	Cuxhaven .....	765	21784
14 1 71 120	Geyer, Stadt .....	Annaberg .....	4 459	09468
09 6 79 138	Giebelstadt, Markt .....	Würzburg .....	4 454	97232
03 1 52 010	Gieboldehausen, Flecken .....	Göttingen .....	4 100	37434
15 2 56 029	Gieckau .....	Burgenlandkreis .....	345	06618
01 0 57 021	Giekau .....	Plön .....	1 063	24321

Schlüssel- nummer	Gemeinde	Kreis/Landkreis	Bevöl- kerung	Post- leit- zahl 1)
03 1 58 015	Gielde .....	Wolfenbüttel .....	786	38315
07 1 32 040	Gieleroth .....	Altenkirchen (Westerwald) .....	600	57610
07 2 31 035	Gielert .....	Bernkastel-Wittlich .....	174	54424
13 0 52 022	Gielow .....	Demmin .....	1 612	17139
12 0 64 164	Gielsdorf .....	Märkisch-Oderland .....	810	15345
08 1 35 016	Giengen an der Brenz, Stadt ....	Heidenheim .....	20 268	89537
07 1 37 030	Gierschnach .....	Mayen-Koblenz .....	236	56294
07 1 32 041	Giershausen .....	Altenkirchen (Westerwald) .....	112	57632
15 3 52 014	Giersleben .....	Aschersleben-Staßfurt .....	1 307	06449
16 0 67 026	Gierstädt .....	Gotha .....	908	99100
07 2 32 224	Giesdorf .....	Bitburg-Prüm .....	101	54614
03 2 54 017	Giesen .....	Hildesheim .....	9 776	31180
07 1 43 225	Giesenhausen .....	Westerwaldkreis .....	354	57612
12 0 70 100	Giesensdorf .....	Prignitz .....	277	16928
12 0 67 148	Giesensdorf .....	Oder-Spree .....	274	15848
01 0 53 033	Giesensdorf .....	Herzogtum Lauenburg .....	103	23909
15 3 70 030	Gieseritz .....	Altmarkkreis Salzwedel .....	178	29413
12 0 64 168	Gieshof-Zelliner Loose .....	Märkisch-Oderland .....	193	15324
06 5 31 005	Gießen, Universitätsstadt .....	Gießen .....	72 768	35390
03 1 51 009	Gifhorn, Stadt .....	Gifhorn .....	43 034	38518
09 1 88 121	Gilching .....	Starnberg .....	16 026	82205
07 1 35 035	Gillenbeuren .....	Cochem-Zell .....	254	56825
07 2 33 027	Gillendorf .....	Daun .....	1 466	54558
16 0 70 022	Gillersdorf .....	Ilm-Kreis .....	359	98701
06 6 34 006	Gilserberg .....	Schwalm-Eder-Kreis .....	3 608	34630
03 3 58 010	Gilten .....	Soltau-Fallingb., .....	1 163	29690
07 2 32 225	Gilzem .....	Bitburg-Prüm .....	371	54298
07 3 31 034	Gimbsheim .....	Alzey-Worms .....	3 093	67578
07 1 34 029	Gimbweiler .....	Birkenfeld .....	467	55767
15 2 65 015	Gimritz .....	Saalkreis .....	403	06198
07 2 32 043	Gindorf .....	Bitburg-Prüm .....	348	54657
08 1 17 025	Gingen an der Fils .....	Göppingen .....	4 302	73333
13 0 61 012	Gingst .....	Rügen .....	1 483	18569
06 4 33 005	Ginsheim-Gustavsburg .....	Groß-Gerau .....	16 004	65462
07 3 36 029	Ginsweiler .....	Kusel .....	362	67742

Schlüssel- nummer	Gemeinde	Kreis/Landkreis	Bevöl- kerung	Post- leit- zahl 1)
07 2 31 036	Gipperath .....	Bernkastel-Wittlich .....	261	54533
07 1 43 226	Girkenroth .....	Westerwaldkreis .....	642	56459
07 1 43 021	Girod .....	Westerwaldkreis .....	1 169	56412
15 3 70 031	Gischau .....	Altmarkkreis Salzwedel .....	72	29416
13 0 60 021	Gischow .....	Parchim .....	308	19386
03 1 56 007	Gittelde, Flecken .....	Osterode am Harz .....	2 153	37534
15 3 58 016	Gladau .....	Jerichower Land .....	761	39307
07 2 31 037	Gladbach .....	Bernkastel-Wittlich .....	400	54518
05 5 62 014	Gladbeck, Stadt .....	Recklinghausen .....	78 269	45964
06 5 34 010	Gladenbach, Stadt .....	Marburg-Biedenkopf .....	12 671	35075
15 3 63 037	Gladigau .....	Stendal .....	432	39606
13 0 54 033	Glaisin .....	Ludwigslust .....	358	19288
07 3 36 031	Glan-Münchweiler .....	Kusel .....	1 163	66907
07 3 36 030	Glanbrücken .....	Kusel .....	516	66887
03 4 59 034	Glandorf .....	Osnabrück .....	6 702	49219
01 0 60 025	Glasau .....	Segeberg .....	975	23719
16 0 61 039	Glasehausen .....	Eichsfeld .....	171	37308
13 0 53 021	Glasewitz .....	Güstrow .....	434	18276
14 2 90 150	Glashütte, Stadt .....	Weißeritzkreis .....	4 974	01768
09 4 72 141	Glashütten .....	Bayreuth .....	1 429	95496
06 4 34 003	Glashütten .....	Hochtaunuskreis .....	5 271	61479
13 0 58 030	Glasin .....	Nordwestmecklenburg .....	491	23992
13 0 62 016	Glasow .....	Uecker-Randow .....	229	17322
09 6 71 120	Glattbach .....	Aschaffenburg .....	3 615	63864
08 2 37 030	Glatten .....	Freudenstadt .....	2 472	72293
14 2 85 070	Glaubitz .....	Riesa-Großenhain .....	2 059	01612
06 4 40 010	Glauburg .....	Wetteraukreis .....	3 295	63695
14 1 73 070	Glauchau, Stadt .....	Chemnitzer Land .....	27 592	08371
15 1 59 014	Glauzig .....	Köthen .....	505	06369
15 1 54 007	Glebitzsch .....	Bitterfeld .....	687	06794
07 1 31 205	Glees .....	Ahrweiler .....	573	56653
16 0 69 014	Gleichamberg .....	Hildburghausen .....	3 116	98646
03 1 52 011	Gleichen .....	Göttingen .....	9 288	37130
15 2 56 030	Gleina .....	Burgenlandkreis .....	911	06632
09 3 76 131	Gleiritsch .....	Schwandorf .....	696	92723



Schlüssel- nummer	Gemeinde	Kreis/Landkreis	Bevöl- kerung	Post- leit- zahl 1)
09 3 72 128	Gleißenberg .....	Cham .....	1 011	93477
07 3 37 028	Gleisweiler .....	Südliche Weinstraße .....	539	76835
07 3 37 029	Gleiszellen-Gleishorbach .....	Südliche Weinstraße .....	818	76889
13 0 57 030	Glewitz .....	Nordvorpommern .....	780	18513
12 0 69 196	Glienecke .....	Potsdam-Mittelmark .....	314	14793
12 0 72 089	Glienick .....	Teltow-Fläming .....	1 846	15806
12 0 67 152	Glienicke .....	Oder-Spree .....	575	15864
12 0 65 096	Glienicke/Nordbahn .....	Oberhavel .....	6 947	16548
12 0 61 156	Glienig .....	Dahme-Spreewald .....	317	15936
13 0 55 022	Glienke .....	Mecklenburg-Strelitz .....	159	17099
12 0 61 160	Glietz .....	Dahme-Spreewald .....	82	15913
15 3 67 010	Glinde .....	Schönebeck .....	314	39249
01 0 62 018	Glinde, Stadt .....	Stormarn .....	16 099	21509
15 3 62 041	Glindenberg .....	Ohrekreis .....	1 319	39326
12 0 69 200	Glindow .....	Potsdam-Mittelmark .....	3 826	14542
15 1 71 021	Globig-Bleddin .....	Wittenberg .....	656	06901
15 3 67 011	Glöthe .....	Schönebeck .....	1 166	39240
09 7 73 133	Glött .....	Dillingen a.d. Donau .....	1 130	89353
12 0 70 104	Glöwen .....	Prignitz .....	1 551	19339
09 1 75 121	Glonn, Markt .....	Ebersberg .....	4 125	85625
08 3 15 041	Glottental .....	Breisgau-Hochschwarzwald .....	2 979	79286
13 0 61 013	Glowe .....	Rügen .....	919	18551
01 0 59 113	Glücksburg (Ostsee), Stadt .....	Schleswig-Flensburg .....	6 058	24960
01 0 61 029	Glückstadt, Stadt .....	Steinburg .....	12 352	25348
01 0 51 036	Glüsing .....	Dithmarschen .....	119	25779
09 1 82 116	Gmund a. Tegernsee .....	Miesbach .....	5 505	83703
15 3 67 012	Gnadau .....	Schönebeck .....	552	39249
03 3 57 016	Gnarrenburg .....	Rotenburg (Wümme) .....	9 328	27442
15 1 59 015	Gnetsch .....	Köthen .....	416	06369
16 0 74 024	Gneus .....	Saale-Holzland-Kreis .....	171	07646
13 0 60 022	Gneven .....	Parchim .....	401	19065
13 0 52 023	Gnevezow .....	Demmin .....	379	17111
13 0 52 024	Gnevkow .....	Demmin .....	433	17089
13 0 60 023	Gnevsdorf .....	Parchim .....	367	19395
13 0 51 021	Gnewitz .....	Bad Doberan .....	233	18195

Schlüssel- nummer	Gemeinde	Kreis/Landkreis	Bevöl- kerung	Post- leit- zahl 1)
13 0 53 022	Gnoiien, Stadt .....	Güstrow .....	3 587	17179
09 5 77 133	Gnotzheim, Markt .....	Weißenburg-Gunzenhausen .....	859	91728
01 0 58 059	Gnutz .....	Rendsburg-Eckernförde .....	1 118	24622
05 1 54 016	Goch, Stadt .....	Kleve .....	32 445	47574
09 6 78 135	Gochsheim .....	Schweinfurt .....	6 532	97469
07 1 43 022	Goddert .....	Westerwaldkreis .....	421	56244
13 0 55 023	Godendorf .....	Mecklenburg-Strelitz .....	212	17237
13 0 60 024	Godern .....	Parchim .....	311	19065
15 2 56 031	Göbbitz .....	Burgenlandkreis .....	441	06712
07 3 37 031	Göcklingen .....	Südliche Weinstraße .....	955	76831
14 2 72 110	Göda .....	Bautzen .....	3 512	02633
07 1 40 042	Gödenroth .....	Rhein-Hunsrück-Kreis .....	454	56290
03 3 53 013	Gödenstorf .....	Harburg .....	919	21376
15 1 51 015	Gödnitz .....	Anhalt-Zerbst .....	259	39264
08 1 36 024	Göggingen .....	Ostalbkreis .....	2 395	73571
01 0 55 014	Göhl .....	Ostholstein .....	1 103	23758
13 0 54 034	Göhlen .....	Ludwigslust .....	464	19288
12 0 67 156	Göhlen .....	Oder-Spree .....	168	15898
12 0 69 204	Göhlisdorf .....	Potsdam-Mittelmark .....	1 026	14542
03 3 54 006	Göhrde .....	Lüchow-Dannenberg .....	723	29473
16 0 77 008	Göhren .....	Altenburger Land .....	572	04603
13 0 60 025	Göhren .....	Parchim .....	420	19089
13 0 61 014	Göhren .....	Rügen .....	1 307	18586
13 0 55 024	Göhren .....	Mecklenburg-Strelitz .....	201	17348
16 0 76 021	Göhren-Döhlen .....	Greiz .....	156	07950
13 0 56 011	Göhren-Lebbin .....	Müritz .....	561	17213
01 0 53 034	Göldenitz .....	Herzogtum Lauenburg .....	214	23919
03 4 56 007	Gölenkamp .....	Grafschaft Bentheim .....	647	49843
07 3 33 026	Göllheim .....	Donnersbergkreis .....	3 734	67307
13 0 53 023	Göllin .....	Güstrow .....	344	18246
16 0 65 021	Göllingen .....	Kyffhäuserkreis .....	893	06567
16 0 77 009	Göllnitz .....	Altenburger Land .....	402	04626
12 0 62 172	Göllnitz .....	Elbe-Elster .....	335	03238
01 0 60 026	Gönnebek .....	Segeberg .....	488	24610
07 1 31 025	Gönnersdorf .....	Ahrweiler .....	636	53498

Schlüssel- nummer	Gemeinde	Kreis/Landkreis	Bevöl- kerung	Post- leit- zahl 1)
07 2 33 028	Gönnersdorf .....	Daun .....	552	54584
07 3 32 022	Gönnheim .....	Bad Dürkheim .....	1 329	67161
16 0 77 011	Göpfersdorf .....	Altenburger Land .....	223	04618
08 1 17 026	Göppingen, Stadt .....	Göppingen .....	57 371	73033
07 1 43 023	Görgeshausen .....	Westerwaldkreis .....	723	56412
12 0 70 108	Görike .....	Prignitz .....	177	16866
09 7 77 131	Görisried .....	Ostallgäu .....	1 201	87657
12 0 66 076	Göritz .....	Oberspreewald-Lausitz .....	214	03229
12 0 73 216	Göritz .....	Uckermark .....	944	17291
16 0 75 033	Görkwitz .....	Saale-Orla-Kreis .....	342	07907
14 2 63 000	Görlitz, Stadt .....	Kreisfreie Stadt .....	62 871	02826
12 0 61 168	Görlsdorf .....	Dahme-Spreewald .....	899	15926
12 0 73 220	Görlsdorf .....	Uckermark .....	194	16278
13 0 52 026	Görmin .....	Demmin .....	1 044	17121
12 0 63 096	Görne .....	Havelland .....	173	14728
16 0 62 008	Görsbach .....	Nordhausen .....	1 175	99765
15 2 56 032	Görschen .....	Burgenlandkreis .....	525	06618
12 0 72 092	Görsdorf .....	Teltow-Fläming .....	306	15936
12 0 67 160	Görsdorf b. Beeskow .....	Oder-Spree .....	213	15848
12 0 67 164	Görsdorf b. Storkow .....	Oder-Spree .....	451	15859
08 3 37 038	Görwihl .....	Waldshut .....	4 599	79733
12 0 67 168	Görzig .....	Oder-Spree .....	444	15848
15 1 59 016	Görzig .....	Köthen .....	1 358	06369
12 0 69 224	Görzke .....	Potsdam-Mittelmark .....	1 481	14828
16 0 75 034	Göschitz .....	Saale-Orla-Kreis .....	287	07907
16 0 74 025	Gösen .....	Saale-Holzland-Kreis .....	225	07607
07 1 34 030	Gösenroth .....	Birkenfeld .....	277	55624
09 6 77 132	Gössenheim .....	Main-Spessart .....	1 272	97780
16 0 75 035	Gössitz .....	Saale-Orla-Kreis .....	391	07389
13 0 54 036	Gößlow .....	Ludwigslust .....	350	19249
16 0 77 012	Gößnitz, Stadt .....	Altenburger Land .....	4 476	04639
09 4 74 129	Gößweinsteine, Markt .....	Forchheim .....	4 273	91327
01 0 53 035	Göttin .....	Herzogtum Lauenburg .....	53	21514
03 1 52 012	Göttingen, Stadt .....	Göttingen .....	124 775	37083
12 0 63 100	Göttlin .....	Havelland .....	503	14715

Schlüssel- nummer	Gemeinde	Kreis/Landkreis	Bevöl- kerung	Post- leit- zahl 1)
15 1 54 008	Göttnitz .....	Bitterfeld .....	443	06780
12 0 69 228	Götz .....	Potsdam-Mittelmark .....	1 241	14778
15 1 51 016	Gohrau .....	Anhalt-Zerbst .....	449	06786
14 2 87 120	Gohrisch .....	Sächsische Schweiz .....	2 271	01824
01 0 58 061	Gokels .....	Rendsburg-Eckernförde .....	610	25557
15 1 53 012	Golbitz .....	Bernburg .....	227	06420
13 0 52 025	Golchen .....	Demmin .....	373	17089
16 0 67 027	Goldbach .....	Gotha .....	1 936	99869
09 6 71 121	Goldbach, Markt .....	Aschaffenburg .....	10 047	63773
12 0 68 156	Goldbeck .....	Ostprignitz-Ruppin .....	175	16909
15 3 63 038	Goldbeck .....	Stendal .....	1 445	39579
13 0 60 026	Goldberg, Stadt .....	Parchim .....	4 036	19399
01 0 54 037	Goldebek .....	Nordfriesland .....	316	25862
01 0 54 038	Goldelund .....	Nordfriesland .....	387	25862
13 0 60 027	Goldenstädt .....	Parchim .....	613	19079
03 4 60 004	Goldenstedt .....	Vechta .....	8 730	49424
16 0 72 006	Goldisthal .....	Sonneberg .....	530	98746
09 4 72 143	Goldkronach, Stadt .....	Bayreuth .....	3 598	95497
15 2 56 033	Goldschau .....	Burgenlandkreis .....	344	06721
07 1 34 031	Gollenberg .....	Birkenfeld .....	128	55767
15 3 63 039	Gollensdorf .....	Stendal .....	333	39615
09 5 75 127	Gollhofen .....	Neustadt a.d.Aisch-Bad Windsheim	840	97258
12 0 73 204	Gollin .....	Uckermark .....	156	17268
12 0 66 072	Gollmitz .....	Oberspreewald-Lausitz .....	232	03205
12 0 73 209	Gollmitz .....	Uckermark .....	1 089	17291
12 0 69 208	Gollwitz .....	Potsdam-Mittelmark .....	447	14789
12 0 73 212	Golm .....	Uckermark .....	151	16306
12 0 69 212	Golm .....	Potsdam-Mittelmark .....	1 928	14476
03 2 55 015	Golmbach .....	Holzminden .....	1 069	37640
16 0 74 026	Golmsdorf .....	Saale-Holzland-Kreis .....	732	07751
12 0 61 164	Golßen, Stadt .....	Dahme-Spreewald .....	2 379	15938
01 0 59 033	Goltoft .....	Schleswig-Flensburg .....	234	24864
15 2 56 034	Golzen .....	Burgenlandkreis .....	217	06636
12 0 64 172	Golzow .....	Märkisch-Oderland .....	1 081	15328
12 0 69 216	Golzow .....	Potsdam-Mittelmark .....	1 488	14778

Schlüssel- nummer	Gemeinde	Kreis/Landkreis	Bevöl- kerung	Post- leit- zahl 1)
08 4 15 027	Gomadingen .....	Reutlingen .....	2 159	72532
08 4 16 015	Gomaringen .....	Tübingen .....	7 909	72810
15 3 58 017	Gommern, Stadt .....	Jerichower Land .....	6 400	39245
07 3 37 032	Gommersheim .....	Südliche Weinstraße .....	1 334	67377
16 0 69 015	Gompertshausen .....	Hildburghausen .....	628	98663
07 3 33 027	Gonbach .....	Donnersbergkreis .....	506	67724
08 2 15 025	Gondelsheim .....	Karlsruhe .....	3 103	75053
07 2 32 227	Gondenbrett .....	Bitburg-Prüm .....	518	54595
07 1 40 043	Gondershausen .....	Rhein-Hunsrück-Kreis .....	1 328	56283
07 2 32 044	Gondorf .....	Bitburg-Prüm .....	327	54647
15 2 66 014	Gonna .....	Sangerhausen .....	751	06528
01 0 58 102	Goosefeld .....	Rendsburg-Eckernförde .....	749	24340
12 0 62 176	Gorden .....	Elbe-Elster .....	652	03238
15 2 60 024	Gorezen .....	Mansfelder Land .....	378	06343
03 3 54 007	Gorleben .....	Lüchow-Dannenberg .....	616	29475
13 0 54 035	Gorlosen .....	Ludwigslust .....	474	19294
14 1 81 110	Gornau/Erzgeb. ....	Mittlerer Erzgebirgskreis .....	4 079	09405
07 2 31 040	Gornhausen .....	Bernkastel-Wittlich .....	251	54472
14 1 88 090	Gornsdorf .....	Stollberg .....	2 349	09390
13 0 52 027	Gorschendorf .....	Demmin .....	361	17139
16 0 65 022	Gorsleben .....	Kyffhäuserkreis .....	709	06577
12 0 69 220	Gortz .....	Potsdam-Mittelmark .....	191	14778
06 4 31 008	Gorxheimetal .....	Bergstraße .....	4 175	69517
12 0 71 100	Gosda .....	Spree-Neiße .....	459	03149
12 0 66 080	Gosda .....	Oberspreewald-Lausitz .....	169	03205
15 2 68 004	Goseck .....	Weißenfels .....	1 202	06667
12 0 67 172	Gosen .....	Oder-Spree .....	1 156	15537
08 3 27 019	Gosheim .....	Tuttlingen .....	3 789	78559
03 1 53 005	Goslar, Stadt .....	Goslar .....	44 567	38640
15 1 54 009	Gossa .....	Bitterfeld .....	939	06773
16 0 70 023	Gossel .....	Ilm-Kreis .....	546	99338
07 3 37 033	Gossersweiler-Stein .....	Südliche Weinstraße .....	1 443	76857
12 0 62 180	Goßmar .....	Elbe-Elster .....	473	03249
12 0 61 176	Goßmar .....	Dahme-Spreewald .....	546	15926
16 0 73 027	Goßwitz .....	Saalfeld-Rudolstadt .....	1 392	07334

Schlüssel- nummer	Gemeinde	Kreis/Landkreis	Bevöl- kerung	Post- leit- zahl 1)
16 0 67 029	Gotha, Stadt .....	Gotha .....	48 814	99867
08 3 15 043	Gottenheim .....	Breisgau-Hochschwarzwald .....	2 429	79288
13 0 58 031	Gottesgabe .....	Nordwestmecklenburg .....	865	19209
09 2 76 123	Gotteszell .....	Regen .....	1 285	94239
09 2 79 116	Gottfrieding .....	Dingolfing-Landau .....	2 018	84177
13 0 56 012	Gotthun .....	Müritz .....	290	17207
08 3 35 028	Gottmadingen .....	Konstanz .....	10 008	78244
12 0 61 180	Goyatz .....	Dahme-Spreewald .....	690	15913
07 2 31 041	Graach an der Mosel .....	Bernkastel-Wittlich .....	748	54470
13 0 51 022	Graal-Müritz .....	Bad Doberan .....	3 836	18181
01 0 62 019	Grabau .....	Stormarn .....	771	23845
01 0 53 036	Grabau .....	Herzogtum Lauenburg .....	254	21493
09 7 72 149	Graben .....	Augsburg .....	3 072	86836
08 2 15 099	Graben-Neudorf .....	Karlsruhe .....	11 077	76676
09 1 89 119	Grabenstätt .....	Traunstein .....	4 090	83355
08 4 15 028	Grabenstetten .....	Reutlingen .....	1 510	72582
12 0 71 104	Grabko .....	Spree-Neiße .....	151	03172
15 3 58 018	Grabow .....	Jerichower Land .....	742	39291
12 0 68 164	Grabow bei Blumenthal .....	Ostprignitz-Ruppin .....	273	16945
13 0 56 013	Grabow-Below .....	Müritz .....	156	17209
12 0 70 112	Grabow-Buckow .....	Prignitz .....	210	16945
13 0 54 037	Grabow, Stadt .....	Ludwigslust .....	6 813	19300
13 0 56 014	Grabowhöfe .....	Müritz .....	1 157	17194
16 0 67 031	Grabsleben .....	Gotha .....	1 036	99869
12 0 69 232	Gräben .....	Potsdam-Mittelmark .....	496	14793
12 0 61 184	Gräbendorf .....	Dahme-Spreewald .....	626	15741
09 1 84 120	Gräfelting .....	München .....	13 119	82166
09 4 74 132	Gräfenberg, Stadt .....	Forchheim .....	4 078	91322
07 2 31 042	Gräfendhron .....	Bernkastel-Wittlich .....	123	54426
12 0 62 184	Gräfendorf .....	Elbe-Elster .....	399	04916
09 6 77 133	Gräfendorf .....	Main-Spessart .....	1 554	97782
16 0 67 032	Gräfenhain .....	Gotha .....	1 518	99887
15 1 71 023	Gräfenhainichen, Stadt .....	Wittenberg .....	8 988	06773
16 0 70 024	Gräfenroda .....	Ilm-Kreis .....	3 812	99330
16 0 73 028	Gräfenthal, Stadt .....	Saalfeld-Rudolstadt .....	2 959	98743

Schlüssel- nummer	Gemeinde	Kreis/Landkreis	Bevöl- kerung	Post- leit- zahl 1)
12 0 63 104	Gräningen .....	Havelland .....	237	14715
06 4 34 004	Grävenwiesbach .....	Hochtaunuskreis .....	5 091	61279
08 1 15 054	Grafenau .....	Böblingen .....	6 431	71120
09 2 72 120	Grafenau, Stadt .....	Freyung-Grafenau .....	9 176	94481
08 4 15 029	Grafenberg .....	Reutlingen .....	2 627	72661
09 4 77 117	Grafengehaig, Markt .....	Kulmbach .....	1 094	95356
08 3 37 039	Grafenhausen .....	Waldshut .....	2 314	79865
09 6 78 136	Grafenrheinfeld .....	Schweinfurt .....	3 307	97506
09 3 72 130	Grafenwiesen .....	Cham .....	1 639	93479
09 3 74 124	Grafenwöhr, Stadt .....	Neustadt a.d. Waldnaab .....	6 971	92655
03 1 54 007	Grafhorst .....	Helmstedt .....	1 002	38462
09 1 75 122	Grafring b. München, Stadt .....	Ebersberg .....	11 706	85567
09 2 71 122	Grafling .....	Deggendorf .....	2 844	94539
09 1 79 125	Grafrath .....	Fürstenfeldbruck .....	3 342	82284
07 1 31 090	Grafschaft .....	Ahrweiler .....	10 969	53501
09 1 80 118	Grainau .....	Garmisch-Partenkirchen .....	3 763	82491
09 2 72 121	Grainet .....	Freyung-Grafenau .....	2 441	94143
16 0 74 028	Graitschen b. Bürgel .....	Saale-Holzland-Kreis .....	439	07616
01 0 53 037	Grambek .....	Herzogtum Lauenburg .....	384	23883
13 0 62 017	Grambin .....	Uecker-Randow .....	511	17375
13 0 62 018	Grambow .....	Uecker-Randow .....	1 142	17322
13 0 58 032	Grambow .....	Nordwestmecklenburg .....	695	19071
13 0 58 033	Gramkow .....	Nordwestmecklenburg .....	1 032	23968
13 0 57 031	Grammendorf .....	Nordvorpommern .....	777	18513
13 0 52 028	Grammentin .....	Demmin .....	318	17153
13 0 51 023	Grammow .....	Bad Doberan .....	214	18195
12 0 73 224	Gramzow .....	Uckermark .....	1 273	17291
15 2 56 035	Grana .....	Burgenlandkreis .....	833	06712
01 0 62 020	Grande .....	Stormarn .....	654	22946
15 2 68 005	Granschütz .....	Weißenfels .....	1 434	06679
07 2 32 228	Gransdorf .....	Bitburg-Prüm .....	318	54533
13 0 57 032	Gransebieth .....	Nordvorpommern .....	757	18513
12 0 65 100	Gransee, Stadt .....	Oberhavel .....	6 527	16775
13 0 60 028	Granzin .....	Parchim .....	581	19386
12 0 70 116	Granzow .....	Prignitz .....	135	16866

Schlüssel- nummer	Gemeinde	Kreis/Landkreis	Bevöl- kerung	Post- leitz- zahl 1)
13 0 52 029	Grapzow .....	Demmin .....	511	17089
03 3 56 002	Grasberg .....	Osterholz .....	7 475	28879
09 1 84 121	Grasbrunn .....	München .....	4 880	85630
06 4 31 009	Grasellenbach .....	Bergstraße .....	3 891	64689
03 1 54 008	Grasleben .....	Helmstedt .....	2 630	38368
15 3 63 040	Grassau .....	Stendal .....	307	39579
09 1 89 120	Grassau, Markt .....	Traunstein .....	6 177	83224
09 2 71 123	Grattersdorf .....	Deggendorf .....	1 424	94541
01 0 58 062	Grauel .....	Rendsburg-Eckernförde .....	241	24594
15 3 62 042	Grauingen .....	Ohrekreis .....	181	39359
12 0 71 112	Graustein .....	Spree-Neiße .....	581	03130
13 0 60 029	Grebbin .....	Parchim .....	613	19374
06 5 35 006	Gribenau, Stadt .....	Vogelsbergkreis .....	3 031	36323
06 5 35 007	Gribenhain .....	Vogelsbergkreis .....	5 327	36355
06 6 33 010	Gribenstein, Stadt .....	Kassel .....	6 221	34393
01 0 57 022	Gribin .....	Plön .....	1 046	24329
13 0 54 038	Grebs .....	Ludwigslust .....	409	19294
12 0 69 236	Grebs .....	Potsdam-Mittelmark .....	591	14797
09 5 76 122	Greding, Stadt .....	Roth .....	7 127	91171
05 1 66 008	Grefrath .....	Viersen .....	15 947	47929
09 1 81 123	Greifenberg .....	Landsberg a. Lech .....	1 791	86926
15 2 60 025	Greifenhagen .....	Mansfelder Land .....	282	06333
12 0 71 116	Greifenhain .....	Spree-Neiße .....	341	03116
06 5 32 010	Greifenstein .....	Lahn-Dill-Kreis .....	7 437	35753
12 0 73 228	Greiffenberg, Stadt .....	Uckermark .....	733	16278
13 0 01 000	Greifswald, Hansestadt .....	Kreisfreie Stadt .....	55 255	17489
09 1 73 127	Greiling .....	Bad Tölz-Wolfratshausen .....	1 308	83677
07 2 35 033	Greimerath .....	Trier-Saarburg .....	1 072	54298
07 2 31 044	Greimerath .....	Bernkastel-Wittlich .....	219	54533
07 1 35 036	Greimersburg .....	Cochem-Zell .....	714	56814
16 0 76 022	Greiz, Stadt .....	Greiz .....	26 706	07973
01 0 55 015	Gremersdorf .....	Ostholstein .....	1 492	23758
13 0 57 099	Gremersdorf-Buchholz .....	Nordvorpommern .....	831	18461
09 5 72 126	Gremsdorf .....	Erlangen-Höchstadt .....	1 468	91350
07 1 35 037	Grenderich .....	Cochem-Zell .....	460	56858



Schlüssel- nummer	Gemeinde	Kreis/Landkreis	Bevöl- kerung	Post- leitz- zahl 1)
08 3 36 105	Grenzach-Wyhlen .....	Lörrach .....	13 617	79639
15 1 54 010	Greppin .....	Bitterfeld .....	3 207	06803
13 0 54 039	Gresse .....	Ludwigslust .....	723	19258
03 3 58 011	Grethem .....	Soltau-Fallingb. ....	658	29690
09 6 78 138	Grettstadt .....	Schweinfurt .....	4 115	97508
16 0 65 023	Greußen, Stadt .....	Kyffhäuserkreis .....	4 164	99718
09 6 79 141	Greußenheim .....	Würzburg .....	1 605	97259
13 0 54 040	Greven .....	Ludwigslust .....	874	19258
05 5 66 012	Greven, Stadt .....	Steinfurt .....	34 163	48268
05 1 62 008	Grevenbroich, Stadt .....	Neuss .....	64 826	41515
01 0 61 030	Grevenkop .....	Steinburg .....	351	25361
01 0 58 063	Grevenkrug .....	Rendsburg-Eckernf. ....	293	24241
13 0 58 034	Grevesmühlen, Stadt .....	Nordwestmecklenburg .....	11 128	23936
01 0 61 031	Gribbohm .....	Steinburg .....	491	25596
13 0 59 023	Gribov .....	Ostvorpommern .....	248	17506
07 1 34 032	Griebelschied .....	Birkenfeld .....	216	55608
15 3 63 041	Grieben .....	Stendal .....	881	39517
13 0 58 035	Grieben .....	Nordwestmecklenburg .....	170	23936
15 1 51 017	Griebo .....	Anhalt-Zerbst .....	655	06869
16 0 68 015	Griefstedt .....	Sömmerda .....	329	99638
07 3 36 032	Gries .....	Kusel .....	1 062	66903
09 2 75 124	Griesbach i. Rottal, Stadt .....	Passau .....	8 571	94086
15 1 51 018	Griesen .....	Anhalt-Zerbst .....	368	06786
06 4 32 008	Griesheim, Stadt .....	Darmstadt-Dieburg .....	24 257	64347
08 4 25 050	Griesingen .....	Alb-Donau-Kreis .....	947	89608
12 0 71 120	Grießen .....	Spree-Neiße .....	200	03172
09 1 87 134	Griesstätt .....	Rosenheim .....	2 395	83556
15 2 66 015	Grillenbergr .....	Sangerhausen .....	323	06528
07 2 35 035	Grimburg .....	Trier-Saarburg .....	516	54413
14 3 83 120	Grimma, Stadt .....	Muldentalkreis .....	18 902	04668
15 1 51 019	Grimme .....	Anhalt-Zerbst .....	322	39264
16 0 69 016	Grimmelshausen .....	Hildburghausen .....	208	98660
13 0 57 036	Grimmen, Stadt .....	Nordvorpommern .....	11 842	18507
01 0 53 038	Grinaw .....	Herzogtum Lauenburg .....	298	23847
13 0 52 030	Grischow .....	Demmin .....	330	17089

Schlüssel- nummer	Gemeinde	Kreis/Landkreis	Bevöl- kerung	Post- leitzahl 1)
16 0 75 039	Grobengereuth .....	Saale-Orla-Kreis .....	247	07389
15 3 63 042	Grobleben .....	Stendal .....	106	39579
15 2 61 018	Grockstädt .....	Merseburg-Querfurt .....	479	06268
15 2 68 006	Gröben .....	Weißenfels .....	804	06682
09 1 79 126	Gröbenzell .....	Fürstenfeldbruck .....	18 759	82194
15 1 54 011	Gröbern .....	Bitterfeld .....	729	06773
15 2 65 016	Gröbers .....	Saalkreis .....	2 638	06184
12 0 62 192	Gröbitz .....	Elbe-Elster .....	253	03238
15 2 68 007	Gröbitz .....	Weißenfels .....	541	06667
15 1 59 017	Gröbzig, Stadt .....	Köthen .....	2 972	06388
01 0 54 039	Gröde .....	Nordfriesland .....	12	25869
12 0 62 196	Gröden .....	Elbe-Elster .....	1 704	04932
01 0 59 034	Grödersby .....	Schleswig-Flensburg .....	285	24376
12 0 61 188	Gröditsch .....	Dahme-Spreewald .....	489	15910
14 2 85 090	Gröditz, Stadt .....	Riesa-Großenhain .....	8 799	01609
08 2 37 032	Grömbach .....	Freudenstadt .....	648	72294
01 0 55 016	Grömitz .....	Ostholstein .....	7 481	23743
15 1 53 013	Gröna .....	Bernburg .....	606	06408
15 3 55 018	Gröningen, Stadt .....	Bördekreis .....	2 866	39397
01 0 62 021	Grönwohld .....	Stormarn .....	1 294	22956
15 2 56 036	Größnitz .....	Burgenlandkreis .....	177	06632
15 2 61 019	Gröst .....	Merseburg-Querfurt .....	666	06632
12 0 71 156	Grötsch .....	Spree-Neiße .....	84	03185
14 3 79 260	Groitzsch, Stadt .....	Leipziger Land .....	8 858	04539
07 3 39 022	Grolsheim .....	Mainz-Bingen .....	967	55459
03 2 54 018	Gronau (Leine), Stadt .....	Hildesheim .....	5 568	31028
05 5 54 020	Gronau (Westf.), Stadt .....	Borken .....	44 550	48599
15 3 62 043	Groß Ammensleben .....	Ohrekreis .....	1 455	39326
12 0 63 108	Groß Behnitz .....	Havelland .....	575	14641
03 4 54 016	Groß Berßen .....	Emsland .....	678	49777
12 0 66 084	Groß Beuchow .....	Oberspreewald-Lausitz .....	449	03222
01 0 53 039	Groß Boden .....	Herzogtum Lauenburg .....	209	23847
15 3 52 015	Groß Börnecke .....	Aschersleben-Staßfurt .....	1 843	39435
12 0 70 120	Groß Breese .....	Prignitz .....	313	19322
12 0 69 240	Groß Briesen .....	Potsdam-Mittelmark .....	243	14806

Schlüssel- nummer	Gemeinde	Kreis/Landkreis	Bevöl- kerung	Post- leit- zahl 1)
01 0 58 064	Groß Buchwald .....	Rendsburg-Eckernförde .....	361	24582
13 0 55 026	Groß Daberkow .....	Mecklenburg-Strelitz .....	107	17348
01 0 53 040	Groß Disnack .....	Herzogtum Lauenburg .....	103	23911
12 0 71 124	Groß Döbbern .....	Spree-Neiße .....	584	03058
12 0 73 232	Groß Dölln .....	Uckermark .....	436	17268
13 0 56 015	Groß Dratow .....	Müritz .....	383	17192
14 2 84 060	Groß Düben .....	Niederschles. Oberlausitzkreis ..	1 432	02959
12 0 67 176	Groß Eichholz .....	Oder-Spree .....	116	15859
13 0 59 024	Groß Ernsthof .....	Ostvorpommern .....	385	17440
13 0 56 016	Groß Flotow .....	Müritz .....	187	17219
12 0 73 240	Groß Fredenwalde .....	Uckermark .....	336	17268
12 0 71 132	Groß Gaglow .....	Spree-Neiße .....	1 429	03058
15 3 63 043	Groß Garz .....	Stendal .....	911	39615
15 3 55 020	Groß Germersleben .....	Bördekreis .....	561	39398
13 0 56 017	Groß Gievitze .....	Müritz .....	508	17192
12 0 69 244	Groß Glienicke .....	Potsdam-Mittelmark .....	3 172	14476
13 0 60 030	Groß Godems .....	Parchim .....	373	19372
13 0 60 031	Groß Görnow .....	Parchim .....	235	19406
01 0 53 041	Groß Grönau .....	Herzogtum Lauenburg .....	3 622	23627
12 0 68 168	Groß Haßlow .....	Ostprignitz-Ruppin .....	304	16909
03 4 58 006	Groß Ippener .....	Oldenburg .....	1 126	27243
12 0 66 088	Groß Jehser .....	Oberspreewald-Lausitz .....	324	03205
13 0 56 018	Groß Kelle .....	Müritz .....	137	17207
12 0 72 104	Groß Kienitz .....	Teltow-Fläming .....	195	15831
13 0 59 025	Groß Kiesow .....	Ostvorpommern .....	1 556	17495
12 0 66 096	Groß Klessow .....	Oberspreewald-Lausitz .....	373	03222
12 0 73 244	Groß Kölpin .....	Uckermark .....	89	17268
12 0 71 140	Groß Kölzig .....	Spree-Neiße .....	961	03159
12 0 61 192	Groß Köris .....	Dahme-Spreewald .....	1 803	15746
13 0 57 037	Groß Kordshagen .....	Nordvorpommern .....	424	18442
13 0 54 041	Groß Krams .....	Ludwigslust .....	222	19230
13 0 58 036	Groß Krankow .....	Nordwestmecklenburg .....	681	23966
12 0 69 248	Groß Kreutz .....	Potsdam-Mittelmark .....	1 707	14550
01 0 60 028	Groß Kummerfeld .....	Segeberg .....	1 821	24626
13 0 54 042	Groß Laasch .....	Ludwigslust .....	1 120	19288

Schlüssel- nummer	Gemeinde	Kreis/Landkreis	Bevöl- kerung	Post- leitz- zahl 1)
13 0 58 037	Groß Labenz .....	Nordwestmecklenburg .....	351	19417
12 0 61 196	Groß Leine .....	Dahme-Spreewald .....	221	15913
12 0 61 200	Groß Leuthen .....	Dahme-Spreewald .....	739	15913
12 0 67 180	Groß Lindow .....	Oder-Spree .....	1 731	15295
13 0 62 019	Groß Luckow .....	Uecker-Randow .....	301	17337
12 0 66 092	Groß Lübbenau .....	Oberspreewald-Lausitz .....	295	03226
12 0 71 144	Groß Luja .....	Spree-Neiße .....	292	03130
12 0 72 108	Groß Machnow .....	Teltow-Fläming .....	1 149	15806
12 0 69 252	Groß Marzehns .....	Potsdam-Mittelmark .....	157	14823
03 3 57 017	Groß Meckelsen .....	Rotenburg (Wümme) .....	500	27419
13 0 55 083	Groß Miltzow .....	Mecklenburg-Strelitz .....	1 461	17349
13 0 57 038	Groß Mohrdorf .....	Nordvorpommern .....	873	18445
13 0 58 038	Groß Molzahn .....	Nordwestmecklenburg .....	342	19217
12 0 67 184	Groß Muckrow .....	Oder-Spree .....	346	15868
15 1 71 024	Groß Naundorf .....	Wittenberg .....	861	06925
13 0 55 028	Groß Nemerow .....	Mecklenburg-Strelitz .....	1 369	17094
12 0 64 180	Groß Neuendorf .....	Märkisch-Oderland .....	435	15324
13 0 60 032	Groß Niendorf .....	Parchim .....	280	19374
01 0 60 029	Groß Niendorf .....	Segeberg .....	605	23816
01 0 56 016	Groß Nordende .....	Pinneberg .....	666	25436
03 1 51 010	Groß Oesingen .....	Gifhorn .....	1 926	29393
01 0 56 017	Groß Offenseth-Aspern .....	Pinneberg .....	365	25355
12 0 71 148	Groß Oßnig .....	Spree-Neiße .....	558	03058
01 0 53 042	Groß Pampau .....	Herzogtum Lauenburg .....	122	21493
12 0 70 124	Groß Pankow .....	Prignitz .....	641	16928
12 0 73 236	Groß Pinnow .....	Uckermark .....	346	16306
13 0 56 019	Groß Plasten .....	Müritz .....	853	17192
13 0 59 027	Groß Polzin .....	Ostvorpommern .....	583	17390
15 3 57 016	Groß Quenstedt .....	Halberstadt .....	1 086	38822
01 0 59 035	Groß Rheide .....	Schleswig-Flensburg .....	911	24848
13 0 53 025	Groß Ridsenow .....	Güstrow .....	211	18299
12 0 67 188	Groß Rietz .....	Oder-Spree .....	502	15848
15 3 55 021	Groß Rodensleben .....	Bördekreis .....	1 160	39167
01 0 60 030	Groß Rönnau .....	Segeberg .....	517	23795
13 0 53 026	Groß Roge .....	Güstrow .....	795	17166

Schlüssel- nummer	Gemeinde	Kreis/Landkreis	Bevöl- kerung	Post- leit- zahl 1)
15 3 67 014	Groß Rosenberg .....	Schönebeck .....	1 981	39240
13 0 58 039	Groß Rünz .....	Nordwestmecklenburg .....	257	19217
15 3 62 044	Groß Santerleben .....	Ohrekreis .....	1 086	39343
01 0 53 043	Groß Sarau .....	Herzogtum Lauenburg .....	839	23627
12 0 71 152	Groß Schacksdorf .....	Spree-Neiße .....	1 150	03149
12 0 67 192	Groß Schauen .....	Oder-Spree .....	170	15859
01 0 53 044	Groß Schenkenberg .....	Herzogtum Lauenburg .....	548	23860
15 3 52 016	Groß Schierstedt .....	Aschersleben-Staßfurt .....	690	06449
12 0 60 076	Groß Schönebeck (Schorfheide) ..	Barnim .....	2 418	16348
13 0 61 015	Groß Schoritz .....	Rügen .....	233	18574
12 0 72 112	Groß Schulzendorf .....	Teltow-Fläming .....	448	15806
15 3 63 044	Groß Schwechten .....	Stendal .....	653	39579
13 0 53 027	Groß Schwiesow .....	Güstrow .....	362	18276
13 0 58 041	Groß Siemz .....	Nordwestmecklenburg .....	307	23923
13 0 58 042	Groß Stieten .....	Nordwestmecklenburg .....	869	23972
13 0 52 032	Groß Teetzleben .....	Demmin .....	861	17091
03 1 54 009	Groß Twülpstedt .....	Helmstedt .....	2 733	38464
13 0 56 020	Groß Vielen .....	Müritz .....	353	17217
01 0 58 065	Groß Vollstedt .....	Rendsburg-Eckernförde .....	951	24802
13 0 58 043	Groß Walmstorf .....	Nordwestmecklenburg .....	508	23948
12 0 70 128	Groß Warnow .....	Prignitz .....	400	19357
12 0 61 204	Groß Wasserburg .....	Dahme-Spreewald .....	200	15910
12 0 70 132	Groß Welle .....	Prignitz .....	107	16866
01 0 58 066	Groß Wittensee .....	Rendsburg-Eckernförde .....	1 012	24361
12 0 70 136	Groß Woltersdorf .....	Prignitz .....	120	16928
13 0 53 029	Groß Wüstenfelde .....	Güstrow .....	733	17168
06 4 32 009	Groß-Bieberau, Stadt .....	Darmstadt-Dieburg .....	4 528	64401
12 0 67 196	Groß-Briesen .....	Oder-Spree .....	266	15848
06 4 33 006	Groß-Gerau, Stadt .....	Groß-Gerau .....	23 147	64521
12 0 66 100	Groß-Mehßow .....	Oberspreewald-Lausitz .....	232	03205
06 4 31 010	Groß-Rohrheim .....	Bergstraße .....	3 747	68649
06 4 32 010	Groß-Umstadt, Stadt .....	Darmstadt-Dieburg .....	21 338	64823
13 0 53 028	Groß-Wokern .....	Güstrow .....	1 130	17166
12 0 65 108	Groß-Ziethen .....	Oberhavel .....	252	16766
12 0 60 080	Groß-Ziethen .....	Barnim .....	286	16247

Schlüssel- nummer	Gemeinde	Kreis/Landkreis	Bevöl- kerung	Post- leit- zahl 1)
06 4 32 011	Groß-Zimmern .....	Darmstadt-Dieburg .....	13 274	64846
09 7 72 151	Großaitingen .....	Augsburg .....	4 626	86845
06 6 36 004	Großalmerode, Stadt .....	Werra-Meißner-Kreis .....	7 841	37247
15 3 55 019	Großalsleben, Stadt .....	Bördekreis .....	964	39387
15 1 59 018	Großbadegast .....	Köthen .....	709	06369
14 3 83 130	Großbardau .....	Muldentalkreis .....	1 700	04668
09 6 73 126	Großbardorf .....	Rhön-Grabfeld .....	1 004	97633
01 0 57 023	Großbarkau .....	Plön .....	211	24245
16 0 61 041	Großbartloff .....	Eichsfeld .....	1 022	37359
12 0 72 120	Großbeeren .....	Teltow-Fläming .....	5 099	14979
08 1 16 022	Großbettlingen .....	Esslingen .....	4 048	72663
16 0 74 029	Großbockedra .....	Saale-Holzland-Kreis .....	195	07646
16 0 61 042	Großbodungen .....	Eichsfeld .....	1 547	37345
14 3 83 140	Großbothen .....	Muldentalkreis .....	3 810	04668
08 1 18 021	Großbottwar, Stadt .....	Ludwigsburg .....	7 984	71723
16 0 70 025	Großbreitenbach, Stadt .....	Ilm-Kreis .....	3 181	98701
16 0 68 016	Großbrembach .....	Sömmerda .....	888	99610
07 3 40 209	Großbundenbach .....	Südwestpfalz .....	405	66501
12 0 63 112	Großderschau .....	Havelland .....	590	16845
14 2 72 130	Großdubrau .....	Bautzen .....	5 064	02694
03 4 52 006	Großefehn .....	Aurich .....	12 594	26629
09 6 73 127	Großelbstadt .....	Rhön-Grabfeld .....	1 254	97633
08 4 17 023	Grosselfingen .....	Zollernalbkreis .....	1 949	72415
01 0 60 027	Großenaspe .....	Segeberg .....	2 699	24623
01 0 55 017	Großenbrode .....	Ostholstein .....	2 081	23775
16 0 65 084	Großenehrich, Stadt .....	Kyffhäuserkreis .....	3 042	99718
16 0 64 018	Großengottern .....	Unstrut-Hainich-Kreis .....	2 358	99991
14 2 85 100	Großenhain, Stadt .....	Riesa-Großenhain .....	17 703	01558
03 4 58 007	Großenkneten .....	Oldenburg .....	12 953	26197
06 6 31 011	Großenlöder .....	Fulda .....	8 513	36137
01 0 51 037	Großenrade .....	Dithmarschen .....	484	25712
01 0 62 022	Großensee .....	Stormarn .....	1 655	22946
16 0 63 036	Großensee .....	Wartburgkreis .....	384	99837
09 5 72 127	Großenseebach .....	Erlangen-Höchstadt .....	2 365	91091
16 0 76 023	Großenstein .....	Greiz .....	1 460	07580

Schlüssel- nummer	Gemeinde	Kreis/Landkreis	Bevöl- kerung	Post- leit- zahl 1)
01 0 59 115	Großenwiehe .....	Schleswig-Flensburg .....	2 569	24969
03 3 59 019	Großenwörden .....	Stade .....	492	21712
08 1 19 024	Großerlach .....	Rems-Murr-Kreis .....	2 624	71577
16 0 74 031	Großbeutersdorf .....	Saale-Holzland-Kreis .....	322	07768
16 0 67 033	Großfahner .....	Gotha .....	904	99100
07 3 37 035	Großfischlingen .....	Südliche Weinstraße .....	585	67483
15 2 68 008	Großgörschen .....	Weißenfels .....	896	06686
09 5 73 115	Großhabersdorf .....	Fürth .....	4 117	90613
01 0 62 023	Großhansdorf .....	Stormarn .....	8 738	22927
01 0 57 024	Großharrie .....	Plön .....	531	24625
14 2 72 140	Großharthau .....	Bautzen .....	3 636	01909
14 1 77 170	Großhartmannsdorf .....	Freiberg .....	2 998	09618
03 4 52 007	Großheide .....	Aurich .....	8 505	26532
09 4 73 132	Großheirath .....	Coburg .....	2 361	96269
14 2 86 110	Großhennersdorf .....	Löbau-Zittau .....	1 691	02747
16 0 71 022	Großheringen .....	Weimarer Land .....	704	99518
09 6 76 125	Großheubach, Markt .....	Miltenberg .....	5 180	63920
07 1 43 024	Großholbach .....	Westerwaldkreis .....	861	56412
07 2 32 229	Großkampenbergr .....	Bitburg-Prüm .....	170	54619
07 3 32 023	Großkarlbach .....	Bad Dürkheim .....	1 140	67229
09 1 87 137	Großkarolinenfeld .....	Rosenheim .....	6 333	83109
15 2 61 021	Großkayna .....	Merseburg-Querfurt .....	1 114	06242
12 0 66 104	Großkmehlen .....	Oberspreewald-Lausitz .....	1 326	01990
16 0 73 029	Großkochberg .....	Saalfeld-Rudolstadt .....	661	07407
15 2 68 010	Großkorbetha .....	Weißenfels .....	2 240	06688
12 0 66 108	Großkoschen .....	Oberspreewald-Lausitz .....	1 508	01968
12 0 62 200	Großkrausnik .....	Elbe-Elster .....	163	03249
06 4 35 011	Großkrotzenburg .....	Main-Kinzig-Kreis .....	7 156	63538
15 2 65 017	Großkugel .....	Saalkreis .....	2 174	06184
07 2 32 230	Großlangenfeld .....	Bitburg-Prüm .....	157	54608
09 6 75 131	Großlangheim, Markt .....	Kitzingen .....	1 580	97320
14 3 79 280	Großlehna .....	Leipziger Land .....	2 465	04420
15 2 66 016	Großleinungen .....	Sangerhausen .....	514	06528
07 2 31 046	Großlittgen .....	Bernkastel-Wittlich .....	989	54534
16 0 74 032	Großlößbichau .....	Saale-Holzland-Kreis .....	468	07751

Schlüssel- nummer	Gemeinde	Kreis/Landkreis	Bevöl- kerung	Post- leit- zahl 1)
16 0 62 009	Großlohra .....	Nordhausen .....	1 144	99759
07 1 38 023	Großmaischeid .....	Neuwied .....	2 379	56276
09 1 76 129	Großmehring .....	Eichstätt .....	6 047	85098
16 0 68 017	Großmölsen .....	Sömmerda .....	278	99198
16 0 68 018	Großmonra .....	Sömmerda .....	1 062	99625
15 3 67 013	Großmühligen .....	Schönebeck .....	1 099	39221
14 2 92 170	Großnaundorf .....	Kamenz .....	1 116	01936
16 0 68 019	Großneuhäusen .....	Sömmerda .....	842	99625
07 3 38 009	Großniedesheim .....	Ludwigshafen .....	1 308	67259
16 0 71 023	Großobringen .....	Weimarer Land .....	716	99439
15 2 60 026	Großörner .....	Mansfelder Land .....	2 316	06348
14 1 81 130	Großolbersdorf .....	Mittlerer Erzgebirgskreis .....	3 363	09432
09 6 71 122	Großostheim, Markt .....	Aschaffenburg .....	15 913	63762
15 1 59 019	Großpaschleben .....	Köthen .....	862	06369
14 3 79 290	Großpössa .....	Leipziger Land .....	5 261	04463
14 2 72 150	Großpostwitz/O.L. ....	Bautzen .....	3 212	02692
16 0 74 033	Großpüschütz .....	Saale-Holzland-Kreis .....	402	07751
12 0 66 112	Großräschen, Stadt .....	Oberspreewald-Lausitz .....	12 043	01983
08 1 28 045	Großrinderfeld .....	Main-Tauber-Kreis .....	4 062	97950
16 0 77 013	Großröda .....	Altenburger Land .....	302	04617
14 2 92 180	Großröhrsdorf, Stadt .....	Kamenz .....	7 698	01900
12 0 62 204	Großrössen .....	Elbe-Elster .....	461	04895
10 0 41 512	Großrosseln .....	Stadtverband Saarbrücken .....	9 611	66352
16 0 68 021	Großrudestedt .....	Sömmerda .....	2 217	99195
14 1 81 140	Großrückerswalde .....	Mittlerer Erzgebirgskreis .....	4 104	09518
14 1 77 180	Großschirma .....	Freiberg .....	4 171	09603
14 2 86 120	Großschönau .....	Löbau-Zittau .....	5 737	02779
16 0 71 025	Großschwabhausen .....	Weimarer Land .....	769	99441
14 2 86 130	Großschweidnitz .....	Löbau-Zittau .....	1 506	02708
07 1 43 227	Großseifen .....	Westerwaldkreis .....	570	56472
01 0 59 116	Großsolt .....	Schleswig-Flensburg .....	1 872	24991
07 3 40 210	Großsteinhausen .....	Südwestpfalz .....	613	66484
12 0 62 208	Großthiemig .....	Elbe-Elster .....	1 295	04932
14 3 89 130	Großtreben-Zwethau .....	Torgau-Oschatz .....	2 373	04886
16 0 64 019	Großvargula .....	Unstrut-Hainich-Kreis .....	824	99958



Schlüssel- nummer	Gemeinde	Kreis/Landkreis	Bevöl- kerung	Post- leitz- zahl 1)
09 6 76 126	Großwallstadt .....	Miltenberg .....	3 974	63868
09 1 80 119	Großweil .....	Garmisch-Partenkirchen .....	1 373	82439
14 3 75 060	Großweitzschen .....	Döbeln .....	3 720	04720
12 0 65 117	Großwoltersdorf .....	Oberhavel .....	994	16775
12 0 63 116	Großwudicke .....	Havelland .....	948	14715
12 0 68 172	Großzerlang .....	Ostprignitz-Ruppin .....	133	16831
12 0 61 208	Großziethen .....	Dahme-Spreewald .....	5 012	15831
15 1 54 012	Großzöberitz .....	Bitterfeld .....	562	06780
01 0 54 040	Grothusenkoog .....	Nordfriesland .....	21	25836
01 0 53 045	Grove .....	Herzogtum Lauenburg .....	238	21493
01 0 51 038	Groven .....	Dithmarschen .....	130	25774
16 0 69 017	Grub .....	Hildburghausen .....	217	98530
09 4 73 134	Grub a. Forst .....	Coburg .....	3 140	96271
12 0 70 140	Grube .....	Prignitz .....	254	19336
01 0 55 018	Grube .....	Ostholstein .....	1 023	23749
12 0 69 256	Grubo .....	Potsdam-Mittelmark .....	229	14823
14 1 78 190	Grünbach, Höhenluftkurort .....	Vogtlandkreis .....	2 054	08223
12 0 73 248	Grünberg .....	Uckermark .....	376	17326
06 5 31 006	Grünberg, Stadt .....	Gießen .....	14 221	35305
06 4 35 012	Gründau .....	Main-Kinzig-Kreis .....	14 455	63584
07 1 32 042	Grünebach .....	Altenkirchen (Westerwald) .....	594	57520
12 0 63 120	Grünefeld .....	Havelland .....	443	14641
09 7 76 113	Grünenbach .....	Lindau (Bodensee) .....	1 285	88167
03 3 59 020	Grünendeich .....	Stade .....	2 081	21720
12 0 66 116	Grünewald .....	Oberspreewald-Lausitz .....	703	01945
14 1 91 150	Grünhain, Stadt .....	Aue-Schwarzenberg .....	2 640	08358
14 1 81 150	Grünhainichen .....	Mittlerer Erzgebirgskreis .....	1 454	09579
12 0 67 200	Grünheide (Mark) .....	Oder-Spree .....	3 482	15537
08 4 36 039	Grünkraut .....	Ravensburg .....	2 851	88287
12 0 73 261	Grünow .....	Uckermark .....	1 008	17291
12 0 73 256	Grünow .....	Uckermark .....	143	16278
13 0 55 029	Grünow .....	Mecklenburg-Strelitz .....	334	17237
08 1 28 047	Grünsfeld, Stadt .....	Main-Tauber-Kreis .....	3 858	97947
07 3 32 024	Grünstadt, Stadt .....	Bad Dürkheim .....	13 051	67269
09 1 84 122	Grünwald .....	München .....	10 473	82031

Schlüssel- nummer	Gemeinde	Kreis/Landkreis	Bevöl- kerung	Post- leit- zahl 1)
13 0 56 021	Grüssow .....	Müritz .....	130	17213
12 0 63 124	Grütz .....	Havelland .....	142	14715
08 1 17 028	Gruibingen .....	Göppingen .....	2 294	73344
07 3 36 033	Grumbach .....	Kusel .....	568	67745
01 0 59 118	Grundhof .....	Schleswig-Flensburg .....	902	24977
08 4 25 052	Grundsheim .....	Alb-Donau-Kreis .....	208	89613
12 0 73 252	Grunewald .....	Uckermark .....	244	17268
12 0 67 204	Grunow .....	Oder-Spree .....	356	15299
12 0 64 184	Grunow .....	Märkisch-Oderland .....	379	15377
08 1 36 027	Gschwend .....	Ostalbkreis .....	5 011	74417
09 1 87 138	Gstadt a. Chiemsee .....	Rosenheim .....	1 284	83257
12 0 71 160	Guben, Stadt .....	Spree-Neiße .....	26 176	03172
07 1 43 228	Guckheim .....	Westerwaldkreis .....	912	56459
01 0 51 039	Gudendorf .....	Dithmarschen .....	405	25693
06 6 34 007	Gudensberg, Stadt .....	Schwalm-Eder-Kreis .....	8 932	34281
03 3 59 021	Guderhandviertel .....	Stade .....	1 281	21720
01 0 53 046	Gudow .....	Herzogtum Lauenburg .....	1 601	23899
15 3 58 019	Gübs .....	Jerichower Land .....	372	39175
01 0 58 067	Güby .....	Rendsburg-Eckernförde .....	929	24357
07 1 41 049	Gückingen .....	Rhein-Lahn-Kreis .....	972	65558
08 1 25 038	Güglingen, Stadt .....	Heilbronn .....	6 128	74363
12 0 70 144	Gülitz .....	Prignitz .....	358	19348
07 1 32 043	Güllesheim .....	Altenkirchen (Westerwald) .....	708	56593
12 0 63 128	Gülpe .....	Havelland .....	139	14715
13 0 52 033	Gültz .....	Demmin .....	773	17089
13 0 53 030	Gülzow .....	Güstrow .....	1 066	18276
13 0 52 034	Gülzow .....	Demmin .....	502	17153
01 0 53 047	Gülzow .....	Herzogtum Lauenburg .....	1 274	21483
16 0 65 027	Günserode .....	Kyffhäuserkreis .....	208	06567
16 0 68 022	Günstedt .....	Sömmerda .....	845	99631
12 0 73 264	Güntenberg .....	Uckermark .....	374	16278
15 3 64 008	Güntersberge, Stadt .....	Quedlinburg .....	1 019	06507
09 6 79 142	Güntersleben .....	Würzburg .....	4 472	97261
12 0 67 208	Günthersdorf .....	Oder-Spree .....	191	15848
15 2 61 022	Günthersdorf .....	Merseburg-Querfurt .....	1 227	06254

Schlüssel- nummer	Gemeinde	Kreis/Landkreis	Bevöl- kerung	Post- leitzahl 1)
16 0 67 085	Günthersleben-Wechmar .....	Gotha .....	3 179	99869
09 7 77 138	Günzach .....	Ostallgäu .....	1 432	87634
09 7 74 135	Günzburg, Stadt .....	Günzburg .....	19 641	89312
15 3 58 020	Güsen .....	Jerichower Land .....	2 062	39317
15 3 70 032	Güssefeld .....	Altmarkkreis Salzwedel .....	228	39624
12 0 64 192	Güstebieser Loose .....	Märkisch-Oderland .....	250	16259
15 1 53 014	Güsten, Stadt .....	Bernburg .....	4 442	39439
01 0 53 048	Güster .....	Herzogtum Lauenburg .....	1 039	21514
12 0 73 268	Güstow .....	Uckermark .....	240	17291
13 0 53 031	Güstrow, Stadt .....	Güstrow .....	32 767	18273
08 3 26 020	Gütenbach .....	Schwarzwald-Baar-Kreis .....	1 423	78148
12 0 73 272	Güterberg .....	Uckermark .....	182	17335
12 0 69 260	Güterfelde .....	Potsdam-Mittelmark .....	1 581	14532
15 1 51 020	Güterglück .....	Anhalt-Zerbst .....	792	39264
05 7 54 008	Gütersloh, Stadt .....	Gütersloh .....	95 028	33330
13 0 59 028	Gützkow, Stadt .....	Ostvorpommern .....	2 837	17506
08 4 36 040	Guggenhausen .....	Ravensburg .....	208	88379
12 0 71 164	Guhrow .....	Spree-Neiße .....	553	03096
07 1 33 035	Guldental .....	Bad Kreuznach .....	2 618	55452
07 3 31 035	Gumbsheim .....	Alzey-Worms .....	477	55597
05 3 74 012	Gummersbach, Stadt .....	Oberbergischer Kreis .....	53 153	51643
16 0 74 034	Gumperda .....	Saale-Holzland-Kreis .....	417	07768
12 0 70 148	Gumtow .....	Prignitz .....	300	16866
08 3 15 047	Gundelfingen .....	Breisgau-Hochschwarzwald .....	11 111	79194
09 7 73 136	Gundelfingen a.d. Donau, Stadt .	Dillingen a.d. Donau .....	7 504	89423
09 4 71 137	Gundelsheim .....	Bamberg .....	3 339	96163
08 1 25 039	Gundelsheim, Stadt .....	Heilbronn .....	7 477	74831
07 2 33 213	Gunderath .....	Daun .....	125	56767
07 3 31 036	Gundersheim .....	Alzey-Worms .....	1 684	67598
07 3 33 028	Gundersweiler .....	Donnersbergkreis .....	554	67724
07 3 31 037	Gundheim .....	Alzey-Worms .....	958	67599
09 7 74 136	Gundremmingen .....	Günzburg .....	1 337	89355
08 3 27 020	Gunningen .....	Tuttlingen .....	706	78594
15 3 55 022	Gunsleben .....	Bördekreis .....	334	39393
07 3 39 024	Guntersblum .....	Mainz-Bingen .....	3 821	67583

Schlüssel- nummer	Gemeinde	Kreis/Landkreis	Bevöl- kerung	Post- leit- zahl 1)
09 5 77 136	Gunzenhausen, Stadt .....	Weißenburg-Gunzenhausen .....	16 482	91710
03 3 54 008	Gusborn .....	Lüchow-Dannenberg .....	1 327	29476
07 2 35 036	Gusenburg .....	Trier-Saarburg .....	1 172	54413
12 0 64 190	Gusow-Platkow .....	Märkisch-Oderland .....	1 441	15306
12 0 61 212	Gussow .....	Dahme-Spreewald .....	420	15754
07 2 35 037	Gusterath .....	Trier-Saarburg .....	1 882	54317
13 0 61 016	Gustow .....	Rügen .....	662	18574
08 3 17 039	Gutach (Schwarzwaldbahn) .....	Ortenaukreis .....	2 257	77793
08 3 16 014	Gutach im Breisgau .....	Emmendingen .....	4 273	79261
12 0 66 120	Guteborn .....	Oberspreewald-Lausitz .....	671	01945
07 1 41 050	Gutenacker .....	Rhein-Lahn-Kreis .....	376	56370
15 2 65 018	Gutenberg .....	Saalkreis .....	1 026	06193
07 1 33 036	Gutenberg .....	Bad Kreuznach .....	975	55595
16 0 71 026	Gutendorf .....	Weimarer Land .....	238	99438
09 3 76 133	Guteneck .....	Schwandorf .....	892	92543
09 5 75 128	Gutenstetten .....	Neustadt a.d.Aisch-Bad Windsheim	1 372	91468
15 3 62 045	Gutenswegen .....	Ohrekreis .....	734	39326
08 4 26 135	Gutenzell-Hürbel .....	Biberach .....	1 805	88484
16 0 68 023	Guthmannshausen .....	Sömmerda .....	967	99628
13 0 53 032	Gutow .....	Güstrow .....	750	18276
08 4 15 086	Gutsbezirk Münsingen, gemfr. Geb	Reutlingen .....	242	72525
14 2 72 160	Guttau .....	Bautzen .....	1 839	02694
09 4 77 118	Guttenberg .....	Kulmbach .....	561	95358
07 2 35 038	Gutweiler .....	Trier-Saarburg .....	706	54317
06 6 34 008	Guxhagen .....	SchwaIm-Eder-Kreis .....	5 441	34302
03 3 57 018	Gyhum .....	Rotenburg (Wümme) .....	2 324	27404

Schlüssel- nummer	Gemeinde	Kreis/Landkreis	Bevöl- kerung	Post- leit- zahl 1)
H				
09 4 72 146	Haag .....	Bayreuth .....	905	95473
09 1 78 129	Haag a.d. Amper .....	Freising .....	2 832	85410
09 1 83 119	Haag i. OB, Markt .....	Mühlendorf a. Inn .....	5 732	83527
12 0 63 132	Haage .....	Havelland .....	263	14662
01 0 58 068	Haale .....	Rendsburg-Eckernförde .....	515	24819
05 1 58 008	Haan, Stadt .....	Mettmann .....	29 525	42781
09 1 84 123	Haar .....	München .....	16 670	85540
09 2 75 125	Haarbach .....	Passau .....	2 529	94542
12 0 71 168	Haasow .....	Spree-Neiße .....	432	03058
09 1 90 126	Habach .....	Weilheim-Schongau .....	895	82392
06 6 33 011	Habichtswald .....	Kassel .....	5 164	34317
03 3 51 011	Habighorst .....	Celle .....	819	29359
07 2 32 231	Habscheid .....	Bitburg-Prüm .....	577	54597
01 0 58 069	Haby .....	Rendsburg-Eckernförde .....	552	24361
16 0 65 029	Hachelbich .....	Kyffhäuserkreis .....	641	99706
07 1 43 229	Hachenburg, Stadt .....	Westerwaldkreis .....	5 541	57627
07 1 33 037	Hackenheim .....	Bad Kreuznach .....	1 840	55546
15 2 66 017	Hackpfüffel .....	Sangerhausen .....	287	06528
06 5 33 007	Hadamar, Stadt .....	Limburg-Weilburg .....	12 262	65589
03 3 58 012	Hademstorf .....	Soltau-Fallingb.ostel .....	818	29693
01 0 61 033	Hadenfeld .....	Steinburg .....	109	25560
15 3 55 023	Hadmersleben, Stadt .....	Bördekreis .....	2 029	39398
08 3 36 106	Häg-Ehrsberg .....	Lörrach .....	883	79685
01 0 51 040	Hägen .....	Dithmarschen .....	60	25779
14 2 84 090	Hähnichen .....	Niederschles. Oberlausitzkreis ..	1 604	02923
03 2 56 009	Hämelhausen .....	Nienburg (Weser) .....	568	27324
15 3 63 045	Hämerten .....	Stendal .....	235	39590
07 1 43 230	Härtlingen .....	Westerwaldkreis .....	400	56459
08 3 37 045	Häusern .....	Waldshut .....	1 260	79837
03 3 58 013	Häuslingen .....	Soltau-Fallingb.ostel .....	865	27336
09 6 77 135	Hafenlohr .....	Main-Spessart .....	1 877	97840
03 4 52 008	Hage, Flecken .....	Aurich .....	5 666	26524
13 0 58 044	Hageböck .....	Nordwestmecklenburg .....	577	23974
12 0 69 264	Hagelberg .....	Potsdam-Mittelmark .....	154	14806

Schlüssel- nummer	Gemeinde	Kreis/Landkreis	Bevöl- kerung	Post- leit- zahl 1)
09 3 75 143	Hagelstadt .....	Regensburg .....	1 830	93095
01 0 60 031	Hagen .....	Segeberg .....	460	24576
03 4 59 020	Hagen am Teutoburger Wald .....	Osnabrück .....	14 129	49170
03 3 52 019	Hagen im Bremischen .....	Cuxhaven .....	3 440	27628
05 9 14 000	Hagen, Stadt .....	Kreisfreie Stadt .....	205 201	58095
07 3 34 008	Hagenbach .....	Germersheim .....	5 457	76767
09 5 75 129	Hagenbüchach .....	Neustadt a.d.Aisch-Bad Windsheim	1 156	91469
03 2 57 010	Hagenburg, Flecken .....	Schaumburg .....	4 370	31558
13 0 54 043	Hagenow, Stadt .....	Ludwigslust .....	12 267	19230
03 4 52 009	Hagermarsch .....	Aurich .....	567	26524
08 4 35 018	Hagnau am Bodensee .....	Bodenseekreis .....	1 389	88709
03 1 53 006	Hahausen .....	Goslar .....	965	38729
07 1 40 044	Hahn .....	Rhein-Hunsrück-Kreis .....	171	56850
07 1 43 232	Hahn am See .....	Westerwaldkreis .....	455	56244
07 1 43 231	Hahn bei Marienberg .....	Westerwaldkreis .....	463	56472
09 3 71 126	Hahnbach, Markt .....	Amberg-Weizbach .....	5 201	92256
07 1 33 038	Hahnenbach .....	Bad Kreuznach .....	623	55606
07 3 39 025	Hahnheim .....	Mainz-Bingen .....	1 569	55278
07 1 41 051	Hahnstätten .....	Rhein-Lahn-Kreis .....	2 900	65623
07 1 34 033	Hahnweiler .....	Birkenfeld .....	243	55776
09 2 78 129	Haibach .....	Straubing-Bogen .....	2 162	94353
09 6 71 124	Haibach .....	Aschaffenburg .....	8 263	63808
12 0 62 216	Haida .....	Elbe-Elster .....	805	04910
12 0 71 172	Haidemühl .....	Spree-Neiße .....	662	03130
09 2 72 122	Haideühle .....	Freyung-Grafenau .....	1 512	94145
06 5 32 011	Haiger, Stadt .....	Lahn-Dill-Kreis .....	20 212	35708
08 4 17 025	Haigerloch, Stadt .....	Zollernalbkreis .....	10 867	72401
09 1 74 121	Haimhausen .....	Dachau .....	4 495	85778
09 1 71 118	Haiming .....	Altötting .....	2 344	84533
16 0 76 024	Hain .....	Greiz .....	65	07957
16 0 67 035	Haina .....	Gotha .....	545	99869
16 0 69 018	Haina .....	Hildburghausen .....	1 173	98631
06 6 35 013	Haina (Kloster) .....	Waldeck-Frankenberg .....	3 749	35114
07 1 41 110	Hainau .....	Rhein-Lahn-Kreis .....	186	56357
06 4 38 004	Hainburg .....	Offenbach .....	15 231	63512

Schlüssel- nummer	Gemeinde	Kreis/Landkreis	Bevöl- kerung	Post- leit- zahl 1)
14 2 86 140	Hainewalde .....	Löbau-Zittau .....	1 827	02779
07 3 37 036	Hainfeld .....	Südliche Weinstraße .....	707	76835
16 0 74 036	Hainichen .....	Saale-Holzland-Kreis .....	205	07778
14 1 82 150	Hainichen, Stadt .....	Mittweida .....	10 266	09661
15 2 66 018	Hainrode .....	Sangerhausen .....	383	06528
16 0 62 014	Hainrode/Hainleite .....	Nordhausen .....	417	99735
09 7 79 154	Hainsfarth .....	Donau-Ries .....	1 517	86744
16 0 74 037	Hainspitz .....	Saale-Holzland-Kreis .....	889	07607
08 2 35 032	Haitebach, Stadt .....	Calw .....	5 806	72221
15 3 52 017	Hakeborn .....	Aschersleben-Staßfurt .....	901	39448
12 0 68 176	Hakenberg .....	Ostprignitz-Ruppin .....	293	16833
15 3 62 046	Hakenstedt .....	Ohrekreis .....	632	39343
12 0 61 216	Halbe .....	Dahme-Spreewald .....	1 482	15757
03 4 52 010	Halbemond .....	Aurich .....	1 004	26524
15 3 57 017	Halberstadt, Stadt .....	Halberstadt .....	41 840	38820
09 7 77 173	Halblech .....	Ostallgäu .....	3 485	87642
07 1 43 233	Halbs .....	Westerwaldkreis .....	337	56457
15 3 62 047	Haldensleben, Stadt .....	Ohrekreis .....	21 070	39340
09 7 80 122	Haldenwang .....	Oberallgäu .....	3 474	87490
09 7 74 140	Haldenwang .....	Günzburg .....	1 829	89356
12 0 70 152	Halenbeck .....	Prignitz .....	505	16945
09 1 87 139	Halfing .....	Rosenheim .....	2 615	83128
09 1 78 130	Hallbergmoos .....	Freising .....	6 865	85399
03 4 56 008	Halle .....	Grafschaft Bentheim .....	667	49843
03 2 55 016	Halle .....	Holzminde .....	1 864	37620
15 2 02 000	Halle (Saale), Stadt .....	Kreisfreie Stadt .....	254 360	06108
05 7 54 012	Halle (Westf.), Stadt .....	Gütersloh .....	20 251	33790
05 9 58 020	Hallenberg, Stadt .....	Hochsauerlandkreis .....	4 850	59969
09 4 74 133	Hallerndorf .....	Forchheim .....	3 758	91352
07 1 33 039	Hallgarten .....	Bad Kreuznach .....	757	67826
07 2 33 214	Hallschlag .....	Daun .....	597	54611
09 4 71 140	Hallstadt, Stadt .....	Bamberg .....	8 472	96103
16 0 63 037	Hallungen .....	Wartburgkreis .....	250	99826
09 1 71 119	Halsbach .....	Altötting .....	853	84553
14 1 77 210	Halsbrücke .....	Freiburg .....	3 775	09633

Schlüssel- nummer	Gemeinde	Kreis/Landkreis	Bevöl- kerung	Post- leit- zahl 1)
07 2 32 045	Halsdorf .....	Bitburg-Prüm .....	87	54646
07 1 40 045	Halsenbach .....	Rhein-Hunsrück-Kreis .....	1 196	56283
01 0 56 018	Halstenbek .....	Pinneberg .....	15 697	25469
05 5 62 016	Haltern, Stadt .....	Recklinghausen .....	36 605	45721
05 9 62 012	Halver, Stadt .....	Märkischer Kreis .....	17 537	58553
03 3 53 014	Halvesbostel .....	Harburg .....	694	21646
07 1 41 052	Hambach .....	Rhein-Lahn-Kreis .....	525	65582
01 0 62 025	Hamberge .....	Stormarn .....	1 253	23619
03 3 56 003	Hambergen .....	Osterholz .....	5 368	27729
08 2 15 029	Hambrücken .....	Karlsruhe .....	5 051	76707
07 1 35 038	Hambuch .....	Cochem-Zell .....	607	56761
03 3 51 012	Hambühren .....	Celle .....	9 478	29313
02 0 00 000	Hamburg, Freie und Hansestadt ..	Kreisfreie Stadt .....	1 704 735	20038
01 0 58 070	Hamdorf .....	Rendsburg-Eckernförde .....	1 295	24805
03 2 52 006	Hameln, Stadt .....	Hameln-Pyrmont .....	58 544	31785
03 3 57 019	Hamersen .....	Rotenburg (Wümme) .....	456	27419
15 3 55 024	Hamersleben .....	Bördekreis .....	1 032	39393
01 0 53 049	Hamfelde .....	Herzogtum Lauenburg .....	525	22929
01 0 62 026	Hamfelde .....	Stormarn .....	476	22929
07 2 32 046	Hamm .....	Bitburg-Prüm .....	6	54636
07 3 31 038	Hamm .....	Alzey-Worms .....	2 207	67580
07 1 32 044	Hamm (Sieg) .....	Altenkirchen (Westerwald) .....	3 662	57577
05 9 15 000	Hamm, Stadt .....	Kreisfreie Stadt .....	181 804	59065
16 0 62 015	Hamma .....	Nordhausen .....	331	99765
03 3 59 022	Hammah .....	Stade .....	2 705	21714
09 6 72 127	Hammelburg, Stadt .....	Bad Kissingen .....	12 147	97762
12 0 73 276	Hammelspring .....	Uckermark .....	423	17268
12 0 65 128	Hammer .....	Oberhavel .....	642	16559
13 0 62 021	Hammer a.d. Uecker .....	Uecker-Randow .....	571	17358
14 1 78 200	Hammerbrücke .....	Vogtlandkreis .....	1 503	08269
06 4 35 013	Hammersbach .....	Main-Kinzig-Kreis .....	4 801	63546
16 0 71 027	Hammerstedt .....	Weimarer Land .....	188	99441
07 1 38 024	Hammerstein .....	Neuwied .....	358	56598
05 1 70 012	Hammingen, Stadt .....	Wesel .....	27 183	46499
01 0 62 027	Hammoor .....	Stormarn .....	1 114	22929



Schlüssel- nummer	Gemeinde	Kreis/Landkreis	Bevöl- kerung	Post- leit- zahl 1)
01 0 53 050	Hamwarde .....	Herzogtum Lauenburg .....	752	21502
01 0 58 071	Hamweddel .....	Rendsburg-Eckernförde .....	479	24816
06 4 35 014	Hanau, Stadt .....	Main-Kinzig-Kreis .....	87 809	63450
03 3 53 015	Handeloh .....	Harburg .....	2 383	21256
01 0 59 119	Handewitt .....	Schleswig-Flensburg .....	5 732	24983
03 3 55 017	Handorf .....	Lüneburg .....	1 812	21447
03 4 54 017	Handrup .....	Emsland .....	867	49838
01 0 58 072	Hanerau-Hademarschen .....	Rendsburg-Eckernförde .....	3 159	25557
12 0 67 212	Hangelsberg .....	Oder-Spree .....	1 644	15518
07 3 31 039	Hangen-Weisheim .....	Alzey-Worms .....	488	55234
07 3 38 010	Hanhofen .....	Ludwigshafen .....	1 902	67374
03 1 51 011	Hankensbüttel .....	Gifhorn .....	4 451	29386
03 1 52 016	Hann. Münden, Stadt .....	Göttingen .....	25 810	34346
03 2 01 000	Hannover, Landeshauptstadt .....	Kreisfreie Stadt .....	514 718	30159
07 1 38 025	Hanroth .....	Neuwied .....	624	56316
13 0 59 029	Hanshagen .....	Ostvorpommern .....	896	17509
13 0 58 045	Hanshagen .....	Nordwestmecklenburg .....	455	23936
03 3 60 010	Hanstedt .....	Uelzen .....	1 013	29582
03 3 53 016	Hanstedt .....	Harburg .....	4 518	21271
13 0 51 026	Hanstorf .....	Bad Doberan .....	1 088	18239
15 3 70 033	Hanum .....	Altmarkkreis Salzwedel .....	202	38489
09 5 74 128	Happurg .....	Nürnberger Land .....	3 806	91230
07 1 32 045	Harbach .....	Altenkirchen (Westerwald) .....	594	57520
03 2 54 019	Harbarnsen .....	Hildesheim .....	749	31097
15 3 55 025	Harbke .....	Bördekreis .....	1 882	39365
09 7 79 155	Harburg (Schwaben), Stadt .....	Donau-Ries .....	5 782	86655
01 0 60 033	Hardebek .....	Segeberg .....	479	24616
03 1 55 005	Hardeggen, Stadt .....	Northeim .....	8 628	37181
12 0 73 280	Hardenbeck .....	Uckermark .....	479	17268
07 1 38 026	Hardert .....	Neuwied .....	766	56579
08 2 25 032	Hardheim .....	Neckar-Odenwald-Kreis .....	7 493	74736
16 0 68 024	Hardisleben .....	Sömmerda .....	668	99628
07 1 43 234	Hardt .....	Westerwaldkreis .....	423	56472
08 3 25 024	Hardt .....	Rottweil .....	2 491	78739
08 1 25 111	Hardthausen am Kocher .....	Heilbronn .....	3 669	74239

Schlüssel- nummer	Gemeinde	Kreis/Landkreis	Bevöl- kerung	Post- leitz- zahl 1)
03 4 54 018	Haren (Ems), Stadt .....	Emsland .....	22 211	49733
07 2 32 233	Hargarten .....	Bitburg-Prüm .....	95	54649
07 1 33 040	Hargesheim .....	Bad Kreuznach .....	2 920	55595
13 0 58 046	Harkensee .....	Nordwestmecklenburg .....	232	23942
15 2 60 027	Harkerode .....	Mansfelder Land .....	391	06543
01 0 53 051	Harmsdorf .....	Herzogtum Lauenburg .....	232	23911
01 0 55 020	Harmsdorf .....	Ostholstein .....	735	23738
03 3 53 017	Harmstorf .....	Harburg .....	823	21228
03 4 58 008	Harpstedt, Flecken .....	Oldenburg .....	4 450	27243
16 0 75 042	Harra .....	Saale-Orla-Kreis .....	1 014	07366
01 0 59 120	Harrislee .....	Schleswig-Flensburg .....	10 968	24955
07 1 38 027	Harschbach .....	Neuwied .....	389	56307
07 1 31 026	Harscheid .....	Ahrweiler .....	139	53520
09 4 77 119	Harsdorf .....	Kulmbach .....	1 031	95499
03 3 59 023	Harsefeld, Flecken .....	Stade .....	11 594	21698
05 7 54 016	Harsewinkel, Stadt .....	Gütersloh .....	23 470	33428
15 3 57 018	Harsleben .....	Halberstadt .....	2 324	38829
07 2 32 234	Harspelt .....	Bitburg-Prüm .....	91	54617
03 2 54 020	Harsum .....	Hildesheim .....	11 707	31177
07 1 43 025	Hartenfels .....	Westerwaldkreis .....	878	56244
01 0 60 034	Hartenholm .....	Segeberg .....	1 671	24628
09 5 74 129	Hartenstein .....	Nürnberger Land .....	1 439	91235
14 1 93 130	Hartenstein, Stadt .....	Zwickauer Land .....	5 383	08118
16 0 76 088	Harth-Pöllnitz .....	Greiz .....	3 607	07570
14 3 75 070	Hartha, Stadt .....	Döbeln .....	7 991	04746
07 3 38 011	Harthausen .....	Ludwigshafen .....	3 037	67376
08 3 15 048	Hartheim .....	Breisgau-Hochschwarzwald .....	4 373	79258
12 0 67 216	Hartmannsdorf .....	Oder-Spree .....	620	15528
14 1 82 160	Hartmannsdorf .....	Mittweida .....	4 807	09232
16 0 76 026	Hartmannsdorf .....	Greiz .....	432	07586
16 0 74 038	Hartmannsdorf .....	Saale-Holzland-Kreis .....	1 054	07613
14 1 93 140	Hartmannsdorf b. Kirchberg .....	Zwickauer Land .....	1 474	08107
14 2 90 180	Hartmannsdorf-Reichenau .....	Weißeritzkreis .....	1 335	01762
07 3 39 026	Harxheim .....	Mainz-Bingen .....	1 987	55296
15 3 64 009	Harzgerode, Stadt .....	Quedlinburg .....	4 867	06493

Schlüssel- nummer	Gemeinde	Kreis/Landkreis	Bevöl- kerung	Post- leit- zahl 1)
16 0 62 016	Harzungen .....	Nordhausen .....	259	99762
03 4 59 021	Hasbergen .....	Osnabrück .....	10 859	49205
07 2 31 049	Hasborn .....	Bernkastel-Wittlich .....	405	54533
07 3 36 034	Haschbach am Remigiusberg .....	Kusel .....	748	66871
08 3 36 034	Hasel .....	Lörrach .....	1 112	79686
01 0 56 019	Haselau .....	Pinneberg .....	1 049	25489
16 0 77 015	Haselbach .....	Altenburger Land .....	909	04617
09 2 78 134	Haselbach .....	Straubing-Bogen .....	1 549	94354
01 0 56 020	Haseldorf .....	Pinneberg .....	1 673	25489
12 0 69 268	Haseloff-Grabow .....	Potsdam-Mittelmark .....	257	14823
03 4 54 019	Haselünne, Stadt .....	Emsland .....	12 299	49740
01 0 54 041	Haselund .....	Nordfriesland .....	848	25855
12 0 67 220	Hasenfelde .....	Oder-Spree .....	320	15518
01 0 60 035	Hasenkrug .....	Segeberg .....	374	24616
01 0 60 036	Hasenmoor .....	Segeberg .....	654	24640
07 1 35 039	Haserich .....	Cochem-Zell .....	215	56858
08 3 17 040	Haslach im Kinzigtal, Stadt ....	Ortenaukreis .....	6 951	77716
09 6 77 137	Hasloch .....	Main-Spessart .....	1 428	97907
01 0 56 021	Hasloh .....	Pinneberg .....	3 415	25474
03 2 56 011	Haßbergen .....	Nienburg (Weser) .....	1 553	31626
15 3 63 046	Hassel .....	Stendal .....	880	39596
03 2 56 010	Hassel (Weser) .....	Nienburg (Weser) .....	1 808	27324
07 1 32 046	Hasselbach .....	Altenkirchen (Westerwald) .....	313	57635
07 1 40 046	Hasselbach .....	Rhein-Hunsrück-Kreis .....	169	56288
01 0 59 121	Hasselberg .....	Schleswig-Flensburg .....	1 051	24376
15 3 69 012	Hasselfelde, Stadt .....	Wernigerode .....	2 697	38899
06 4 35 015	Hasselroth .....	Main-Kinzig-Kreis .....	7 536	63594
03 3 57 020	Hassendorf .....	Rotenburg (Wümme) .....	1 082	27367
09 6 74 147	Haßfurt, Stadt .....	Haßberge .....	13 213	97437
12 0 73 284	Haßleben .....	Uckermark .....	756	17291
16 0 68 025	Haßleben .....	Sömmerda .....	1 089	99189
07 3 32 025	Haßloch .....	Bad Dürkheim .....	20 747	67454
08 2 25 033	Haßmersheim .....	Neckar-Odenwald-Kreis .....	4 828	74855
01 0 58 073	Haßmoor .....	Rendsburg-Eckernförde .....	298	24790
03 2 57 011	Haste .....	Schaumburg .....	2 590	31559

4 Gemeinden in alphabetischer Ordnung mit Schlüsselnummer,  
Bevölkerung und Postleitzahl am 31.12.1999

H

Schlüssel- nummer	Gemeinde	Kreis/Landkreis	Bevöl- kerung	Post- leit- zahl 1)
12 0 64 200	Hathenow .....	Märkisch-Oderland .....	133	15328
03 4 58 009	Hatten .....	Oldenburg .....	12 469	26209
09 1 79 128	Hattenhofen .....	Fürstenfeldbruck .....	1 342	82285
08 1 17 029	Hattenhofen .....	Göppingen .....	3 017	73110
06 4 36 005	Hattersheim am Main, Stadt .....	Main-Taunus-Kreis .....	24 756	65795
07 1 43 235	Hattert .....	Westerwaldkreis .....	1 784	57644
07 1 34 034	Hattgenstein .....	Birkenfeld .....	281	55767
05 9 54 016	Hattingen, Stadt .....	Ennepe-Ruhr-Kreis .....	58 345	45525
03 1 56 008	Hattorf am Harz .....	Osterode am Harz .....	4 472	37197
01 0 54 042	Hattstedt .....	Nordfriesland .....	2 271	25856
01 0 54 043	Hattstedtermarsch .....	Nordfriesland .....	336	25856
07 3 34 009	Hatzenbühl .....	Germersheim .....	2 665	76770
07 1 37 208	Hatzenport .....	Mayen-Koblenz .....	669	56332
06 6 35 014	Hatzfeld (Eder), Stadt .....	Waldeck-Frankenberg .....	3 435	35116
07 3 40 014	Hauenstein .....	Südwestpfalz .....	4 167	76846
09 5 77 138	Haundorf .....	Weißenburg-Gunzenhausen .....	2 560	91729
06 6 32 007	Hauneck .....	Hersfeld-Rotenburg .....	3 435	36282
06 6 32 008	Haunetal .....	Hersfeld-Rotenburg .....	3 253	36166
09 7 73 137	Haunsheim .....	Dillingen a.d. Donau .....	1 594	89437
07 3 35 012	Hauptstuhl .....	Kaiserslautern .....	1 248	66851
07 1 35 040	Hauroth .....	Cochem-Zell .....	281	56761
08 3 17 041	Hausach, Stadt .....	Ortenaukreis .....	5 712	77756
07 1 40 047	Hausbay .....	Rhein-Hunsrück-Kreis .....	197	56291
09 4 74 134	Hausen .....	Forchheim .....	3 598	91353
09 6 73 129	Hausen .....	Rhön-Grabfeld .....	799	97647
09 2 73 125	Hausen .....	Kelheim .....	1 966	93345
09 6 76 128	Hausen .....	Miltenberg .....	1 965	63840
07 1 34 035	Hausen .....	Birkenfeld .....	225	55608
16 0 61 043	Hausen .....	Eichsfeld .....	479	37327
07 1 38 007	Hausen (Wied) .....	Neuwied .....	1 735	53547
08 4 25 055	Hausen am Bussen .....	Alb-Donau-Kreis .....	283	89597
08 4 17 029	Hausen am Tann .....	Zollernalbkreis .....	522	72361
09 6 79 143	Hausen b. Würzburg .....	Würzburg .....	2 290	97262
08 3 36 036	Hausen im Wiesental .....	Lörrach .....	2 393	79688
08 3 27 023	Hausen ob Verena .....	Tuttlingen .....	726	78595

Schlüssel- nummer	Gemeinde	Kreis/Landkreis	Bevöl- kerung	Post- leitzahl 1)
09 1 82 119	Hausham .....	Miesbach .....	8 114	83734
15 3 64 010	Hausneindorf .....	Quedlinburg .....	908	06458
16 0 64 021	Haussömmern .....	Unstrut-Hainich-Kreis .....	281	99955
07 1 37 034	Hausten .....	Mayen-Koblenz .....	362	56745
07 3 36 035	Hausweiler .....	Kusel .....	66	67742
16 0 65 031	Hauteroda .....	Kyffhäuserkreis .....	644	06577
09 2 75 126	Hauzenberg, Stadt .....	Passau .....	12 432	94051
01 0 53 052	Havekost .....	Herzogtum Lauenburg .....	128	21493
15 3 63 047	Havelberg, Stadt .....	Stendal .....	6 539	39539
03 1 58 016	Haverlah .....	Wolfenbüttel .....	1 707	38275
01 0 59 037	Havetoft .....	Schleswig-Flensburg .....	890	24873
01 0 59 038	Havetoftloft .....	Schleswig-Flensburg .....	905	24875
05 5 58 020	Havixbeck .....	Coesfeld .....	11 647	48329
09 7 78 149	Hawangen .....	Unterallgäu .....	1 222	87749
08 4 15 034	Hayingen, Stadt .....	Reutlingen .....	2 177	72534
15 2 66 019	Hayn (Harz) .....	Sangerhausen .....	670	06536
16 0 61 044	Haynrode .....	Eichsfeld .....	770	37339
15 2 56 037	Haynsburg .....	Burgenlandkreis .....	587	06712
09 2 77 124	Hebertsfelden .....	Rottal-Inn .....	3 787	84332
09 1 74 122	Hebertshausen .....	Dachau .....	4 697	85241
08 4 17 031	Hechingen, Stadt .....	Zollernalbkreis .....	19 396	72379
03 3 52 020	Hechthausen .....	Cuxhaven .....	3 529	21755
12 0 64 204	Heckelberg .....	Märkisch-Oderland .....	671	16259
07 1 40 048	Hecken .....	Rhein-Hunsrück-Kreis .....	122	55481
07 1 31 027	Heckenbach .....	Ahrweiler .....	239	53506
07 2 31 050	Heckenmünster .....	Bernkastel-Wittlich .....	117	54518
07 2 32 236	Heckhuscheid .....	Bitburg-Prüm .....	167	54619
15 3 52 018	Hecklingen, Stadt .....	Aschersleben-Staßfurt .....	4 060	39444
07 2 35 040	Heddert .....	Trier-Saarburg .....	266	54429
08 2 26 027	Heddesbach .....	Rhein-Neckar-Kreis .....	529	69434
08 2 26 028	Heddesheim .....	Rhein-Neckar-Kreis .....	11 473	68542
03 1 58 017	Hedeper .....	Wolfenbüttel .....	608	38322
15 3 64 011	Hedersleben .....	Quedlinburg .....	1 799	06458
15 2 60 028	Hedersleben .....	Mansfelder Land .....	1 095	06295
01 0 51 043	Hedwigenkoog .....	Dithmarschen .....	248	25761

Schlüssel- nummer	Gemeinde	Kreis/Landkreis	Bevöl- kerung	Post- leit- zahl 1)
01 0 56 022	Heede .....	Pinneberg .....	666	25355
03 4 54 020	Heede .....	Emsland .....	2 189	26892
05 5 54 024	Heek .....	Borken .....	7 891	48619
03 2 56 012	Heemsen .....	Nienburg (Weser) .....	1 733	31622
03 1 58 018	Heere .....	Wolfenbüttel .....	1 174	38277
15 3 63 048	Heeren .....	Stendal .....	560	39590
03 3 52 021	Heerstedt .....	Cuxhaven .....	497	27616
03 3 57 021	Heeslingen .....	Rotenburg (Wümme) .....	4 706	27404
03 2 57 012	Heeßen .....	Schaumburg .....	1 561	31707
07 3 36 036	Hefersweiler .....	Kusel .....	545	67753
03 2 55 017	Hehlen .....	Holzminde .....	2 167	37619
16 0 71 028	Heichelheim .....	Weimarer Land .....	319	99439
01 0 51 044	Heide, Stadt .....	Dithmarschen .....	20 709	25746
12 0 61 218	Heideblick .....	Dahme-Spreewald .....	1 761	15926
09 5 76 126	Heideck, Stadt .....	Roth .....	4 869	91180
12 0 62 218	Heideeck .....	Elbe-Elster .....	926	04916
01 0 62 031	Heidekamp .....	Stormarn .....	465	23858
16 0 74 039	Heideland .....	Saale-Holzland-Kreis .....	2 238	07607
08 2 21 000	Heidelberg, Stadt .....	Stadtkreis .....	139 672	69117
15 1 54 013	Heideloh .....	Bitterfeld .....	205	06780
05 5 54 028	Heiden .....	Borken .....	7 852	46359
03 3 53 018	Heidenau .....	Harburg .....	1 951	21258
14 2 87 140	Heidenau, Stadt .....	Sächsische Schweiz .....	17 405	01809
07 2 31 204	Heidenburg .....	Bernkastel-Wittlich .....	734	54426
08 1 35 019	Heidenheim an der Brenz, Stadt .....	Heidenheim .....	51 301	89522
09 5 77 140	Heidenheim, Markt .....	Weißenburg-Gunzenhausen .....	2 768	91719
06 4 39 005	Heidenrod .....	Rheingau-Taunus-Kreis .....	7 991	65321
14 1 81 170	Heidersdorf .....	Mittlerer Erzgebirgskreis .....	1 001	09526
07 3 39 027	Heidesheim am Rhein .....	Mainz-Bingen .....	6 493	55262
01 0 56 023	Heidgraben .....	Pinneberg .....	2 080	25436
13 0 54 044	Heidhof .....	Ludwigslust .....	331	19303
01 0 60 037	Heidmoor .....	Segeberg .....	280	24632
01 0 60 038	Heidmühlen .....	Segeberg .....	675	24598
07 2 31 051	Heidweiler .....	Bernkastel-Wittlich .....	183	54518
09 6 71 126	Heigenbrücken .....	Aschaffenburg .....	2 499	63869

Schlüssel- nummer	Gemeinde	Kreis/Landkreis	Bevöl- kerung	Post- leitzahl 1)
01 0 57 025	Heikendorf .....	Plön .....	8 001	24226
07 2 32 047	Heilbach .....	Bitburg-Prüm .....	132	54673
16 0 61 045	Heilbad Heiligenstadt, Stadt ...	Eichsfeld .....	17 126	37308
07 1 43 026	Heilberscheid .....	Westerwaldkreis .....	636	56412
08 1 21 000	Heilbronn, Stadt .....	Stadtkreis .....	119 526	74072
07 2 32 048	Heilenbach .....	Bitburg-Prüm .....	136	54636
08 4 35 020	Heiligenberg .....	Bodenseekreis .....	2 933	88633
15 3 63 049	Heiligenfelde .....	Stendal .....	226	39606
12 0 68 180	Heiligengrabe .....	Ostprignitz-Ruppin .....	971	16909
01 0 55 021	Heiligenhafen, Stadt .....	Ostholstein .....	9 176	23774
13 0 51 027	Heiligenhagen .....	Bad Doberan .....	824	18239
05 1 58 012	Heiligenhaus, Stadt .....	Mettmann .....	28 595	42579
07 3 35 013	Heiligenmoschel .....	Kaiserslautern .....	660	67699
07 1 43 027	Heiligenroth .....	Westerwaldkreis .....	1 441	56412
09 4 71 142	Heiligenstadt i. OFr., Markt ...	Bamberg .....	3 714	91332
01 0 61 034	Heiligenstedten .....	Steinburg .....	1 647	25524
01 0 61 035	Heiligenstedtenerkamp .....	Steinburg .....	752	25524
15 2 60 029	Heiligenthal .....	Mansfelder Land .....	944	06347
08 2 26 029	Heiligkreuzsteinach .....	Rhein-Neckar-Kreis .....	3 029	69253
16 0 73 032	Heilingen .....	Saalfeld-Rudolstadt .....	354	07407
09 5 71 165	Heilsbronn, Stadt .....	Ansbach .....	9 195	91560
01 0 62 032	Heilshoop .....	Stormarn .....	620	23619
07 1 34 036	Heimbach .....	Birkenfeld .....	1 326	55779
05 3 58 012	Heimbach, Stadt .....	Düren .....	4 585	52396
07 1 43 236	Heimborn .....	Westerwaldkreis .....	281	57629
09 6 71 127	Heimbuchenthal .....	Aschaffenburg .....	2 260	63872
15 3 69 013	Heimburg .....	Wernigerode .....	1 013	38889
09 7 76 114	Heimenkirch, Markt .....	Lindau (Bodensee) .....	3 586	88178
09 7 78 150	Heimertingen .....	Unterallgäu .....	1 654	87751
08 2 36 025	Heimsheim, Stadt .....	Enzkreis .....	5 164	71296
07 1 33 041	Heimweiler .....	Bad Kreuznach .....	442	55606
03 2 55 018	Heinade .....	Holzminden .....	1 097	37627
03 3 59 024	Heinbockel .....	Stade .....	1 463	21726
12 0 71 176	Heinersbrück .....	Spree-Neiße .....	609	03185
12 0 67 224	Heinersdorf .....	Oder-Spree .....	1 125	15518

Schlüssel- nummer	Gemeinde	Kreis/Landkreis	Bevöl- kerung	Post- leit- zahl 1)
09 4 72 150	Heinersreuth .....	Bayreuth .....	3 756	95500
08 1 17 030	Heiningen .....	Göppingen .....	5 421	73092
03 1 58 019	Heiningen .....	Wolfenbüttel .....	719	38312
01 0 58 074	Heinkenborstel .....	Rendsburg-Eckernförde .....	167	24594
15 3 62 048	Heinrichsberg .....	Ohrekreis .....	396	39326
12 0 68 184	Heinrichsdorf .....	Ostprignitz-Ruppin .....	168	16831
13 0 62 022	Heinrichsruh .....	Uecker-Randow .....	292	17379
09 6 71 128	Heinrichsthal .....	Aschaffenburg .....	934	63871
13 0 62 023	Heinrichswalde .....	Uecker-Randow .....	549	17379
05 3 70 016	Heinsberg, Stadt .....	Heinsberg .....	40 968	52525
14 1 78 220	Heinsdorfergrund .....	Vogtlandkreis .....	2 352	08468
03 2 55 019	Heinsen .....	Holzminde .....	1 000	37649
07 1 40 049	Heinzenbach .....	Rhein-Hunsrück-Kreis .....	416	55483
07 1 33 042	Heinzenberg .....	Bad Kreuznach .....	29	55606
07 3 36 038	Heinzenhausen .....	Kusel .....	313	67742
07 2 32 238	Heisdorf .....	Bitburg-Prüm .....	104	54614
01 0 56 024	Heist .....	Pinneberg .....	2 453	25492
07 1 41 053	Heistenbach .....	Rhein-Lahn-Kreis .....	1 132	65558
08 3 15 050	Heitersheim, Stadt .....	Breisgau-Hochschwarzwald .....	5 553	79423
16 0 65 032	Helbedündorf .....	Kyffhäuserkreis .....	3 007	99713
15 2 60 030	Helbra .....	Mansfelder Land .....	5 148	06311
09 1 83 120	Heldenstein .....	Mühdorf a. Inn .....	2 369	84431
16 0 65 033	Helldrunen, Stadt .....	Kyffhäuserkreis .....	2 523	06577
07 1 43 028	Helferskirchen .....	Westerwaldkreis .....	1 121	56244
01 0 56 025	Helgoland .....	Pinneberg .....	1 561	27498
12 0 70 156	Helle .....	Prignitz .....	411	16928
07 1 43 237	Hellenhahn-Schellenberg .....	Westerwaldkreis .....	1 269	56479
05 3 66 020	Hellenthal .....	Euskirchen .....	8 728	53940
07 1 34 037	Hellertshausen .....	Birkenfeld .....	187	55758
16 0 69 019	Hellingen .....	Hildburghausen .....	1 201	98663
01 0 51 045	Hellschen-Heringsand-Unterschaar .....	Dithmarschen .....	155	25764
03 3 57 022	Hellwege .....	Rotenburg (Wümme) .....	1 014	27367
09 4 75 136	Helmbrechts, Stadt .....	Hof .....	9 955	95233
07 1 32 047	Helmenzen .....	Altenkirchen (Westerwald) .....	701	57612
07 1 32 048	Helmeroth .....	Altenkirchen (Westerwald) .....	208	57612



Schlüssel- nummer	Gemeinde	Kreis/Landkreis	Bevöl- kerung	Post- leit- zahl 1)
16 0 61 046	Helmsdorf .....	Eichsfeld .....	595	37351
08 2 26 106	Helmstadt-Bargen .....	Rhein-Neckar-Kreis .....	3 887	74921
09 6 79 144	Helmstadt, Markt .....	Würzburg .....	2 669	97264
03 1 54 010	Helmstedt, Stadt .....	Helmstedt .....	26 305	38350
01 0 57 026	Helmstorf .....	Plön .....	331	24321
03 2 57 013	Helpsen .....	Schaumburg .....	2 072	31691
13 0 55 084	Helpt .....	Mecklenburg-Strelitz .....	475	17349
06 6 33 012	Helsa .....	Kassel .....	5 982	34298
01 0 51 046	Helse .....	Dithmarschen .....	910	25709
07 3 40 015	Heltersberg .....	Südwestpfalz .....	2 185	67716
03 3 57 023	Helvesiek .....	Rotenburg (Wümme) .....	810	27389
09 3 75 148	Hemau, Stadt .....	Regensburg .....	8 385	93155
01 0 56 026	Hemdingen .....	Pinneberg .....	1 502	25485
05 9 62 016	Hemer, Stadt .....	Märkischer Kreis .....	37 185	58675
09 5 72 130	Hemhofen .....	Erlangen-Höchstadt .....	5 266	91334
16 0 65 034	Hemleben .....	Kyffhäuserkreis .....	275	06577
01 0 51 047	Hemme .....	Dithmarschen .....	533	25774
07 1 32 049	Hemmelzen .....	Altenkirchen (Westerwald) .....	228	57612
09 5 75 130	Hemmersheim .....	Neustadt a.d.Aisch-Bad Windsheim	719	97258
08 1 18 027	Hemmingen .....	Ludwigsburg .....	7 688	71282
03 2 53 006	Hemmingen, Stadt .....	Hannover .....	17 714	30966
01 0 51 048	Hemmingstedt .....	Dithmarschen .....	3 015	25770
03 3 52 022	Hemmoor, Stadt .....	Cuxhaven .....	8 639	21745
08 2 26 031	Hemsbach, Stadt .....	Rhein-Neckar-Kreis .....	12 405	69502
03 3 57 024	Hemsbünde .....	Rotenburg (Wümme) .....	1 129	27386
03 3 57 025	Hemslingen .....	Rotenburg (Wümme) .....	1 518	27386
03 2 51 019	Hemsloh .....	Diepholz .....	607	49453
15 3 70 034	Hemstedt .....	Altmarkkreis Salzwedel .....	337	39638
07 1 40 050	Henau .....	Rhein-Hunsrück-Kreis .....	178	55490
09 6 73 130	Hendungen .....	Rhön-Grabfeld .....	1 054	97640
09 5 74 131	Henfenfeld .....	Nürnberger Land .....	1 894	91239
16 0 69 021	Henfstädt .....	Hildburghausen .....	435	98660
09 2 71 125	Hengersberg, Markt .....	Deggendorf .....	7 373	94491
16 0 66 028	Henneberg .....	Schmalkalden-Meiningen .....	696	98617
05 3 82 020	Hennef (Sieg), Stadt .....	Rhein-Sieg-Kreis .....	42 090	53773

Schlüssel- nummer	Gemeinde	Kreis/Landkreis	Bevöl- kerung	Post- leit- zahl 1)
12 0 62 220	Hennersdorf .....	Elbe-Elster .....	321	03253
12 0 64 208	Hennickendorf .....	Märkisch-Oderland .....	3 311	15378
12 0 65 136	Hennigsdorf, Stadt .....	Oberhavel .....	26 197	16761
15 3 70 035	Henningen .....	Altmarkkreis Salzwedel .....	786	29413
01 0 51 049	Hennstedt .....	Dithmarschen .....	1 800	25779
01 0 61 036	Hennstedt .....	Steinburg .....	609	25581
07 1 33 043	Hennweiler .....	Bad Kreuznach .....	1 287	55619
16 0 68 026	Henschleben .....	Sömmerda .....	388	99634
07 3 36 037	Henschtal .....	Kusel .....	380	66909
01 0 60 039	Henstedt-Ulzburg .....	Segeberg .....	24 539	24558
07 2 35 043	Hentern .....	Trier-Saarburg .....	412	54314
12 0 67 228	Henzendorf .....	Oder-Spree .....	158	15898
09 1 76 131	Hepberg .....	Eichstätt .....	2 418	85120
06 4 31 011	Heppenheim (Bergstraße), Kreisst	Bergstraße .....	25 463	64646
03 3 57 026	Hepstedt .....	Rotenburg (Wümme) .....	998	27412
12 0 72 132	Herbersdorf .....	Teltow-Fläming .....	111	14913
08 4 37 044	Herbertingen .....	Sigmaringen .....	4 856	88518
08 3 16 017	Herbolzheim, Stadt .....	Emmendingen .....	9 246	79336
07 1 34 038	Herborn .....	Birkenfeld .....	489	55758
06 5 32 012	Herborn, Stadt .....	Lahn-Dill-Kreis .....	21 415	35745
08 1 35 020	Herbrechtingen, Stadt .....	Heidenheim .....	13 204	89542
16 0 64 022	Herbsleben .....	Unstrut-Hainich-Kreis .....	3 231	99955
09 6 73 131	Herbstadt .....	Rhön-Grabfeld .....	708	97633
06 5 35 008	Herbstein, Stadt .....	Vogelsbergkreis .....	5 200	36358
07 2 32 049	Herbstmühle .....	Bitburg-Prüm .....	33	54673
07 3 36 039	Herchweiler .....	Kusel .....	560	66871
05 9 54 020	Herdecke, Stadt .....	Ennepe-Ruhr-Kreis .....	26 102	58313
07 1 32 050	Herdorf, Stadt .....	Altenkirchen (Westerwald) .....	7 412	57562
08 4 37 124	Herdwangen-Schönach .....	Sigmaringen .....	3 016	88634
09 7 72 156	Heretsried .....	Augsburg .....	1 024	86465
05 7 58 012	Herford, Stadt .....	Herford .....	65 162	32052
07 2 32 050	Herforst .....	Bitburg-Prüm .....	1 022	54662
09 7 76 131	Hergatz .....	Lindau (Bodensee) .....	2 258	88145
07 1 33 044	Hergenfeld .....	Bad Kreuznach .....	443	55452
07 1 43 238	Hergenroth .....	Westerwaldkreis .....	435	56457

Schlüssel- nummer	Gemeinde	Kreis/Landkreis	Bevöl- kerung	Post- leitzahl 1)
09 7 76 115	Hergensweiler .....	Lindau (Bodensee) .....	1 660	88138
07 3 37 037	Hergensweiler .....	Südliche Weinstraße .....	219	76872
15 2 60 031	Hergisdorf .....	Mansfelder Land .....	2 033	06313
06 6 32 009	Heringen (Werra), Stadt .....	Hersfeld-Rotenburg .....	8 318	36266
16 0 62 017	Heringen/Helme, Stadt .....	Nordhausen .....	2 524	99765
01 0 55 022	Heringsdorf .....	Ostholstein .....	1 108	23777
13 0 59 030	Heringsdorf .....	Ostvorpommern .....	3 553	17424
07 2 35 044	Herl .....	Trier-Saarburg .....	246	54317
06 6 36 005	Herleshausen .....	Werra-Meißner-Kreis .....	3 167	37293
03 3 51 013	Hermannsburg .....	Celle .....	8 499	29320
08 1 35 021	Hermaringen .....	Heidenheim .....	2 246	89568
15 2 60 032	Hermerode .....	Mansfelder Land .....	134	06543
07 3 40 016	Hermersberg .....	Südwestpfalz .....	1 830	66919
12 0 64 212	Hermersdorf/Obersdorf .....	Märkisch-Oderland .....	713	15374
07 2 35 045	Hermeskeil, Stadt .....	Trier-Saarburg .....	5 931	54411
15 3 62 049	Hermsdorf .....	Ohrekreis .....	1 523	39326
12 0 66 124	Hermsdorf bei Ruhland .....	Oberspreewald-Lausitz .....	695	01945
14 2 90 200	Hermsdorf/Erzgeb. ....	Weißeritzkreis .....	1 063	01776
16 0 74 041	Hermsdorf, Stadt .....	Saale-Holzland-Kreis .....	9 009	07629
05 9 16 000	Herne, Stadt .....	Kreisfreie Stadt .....	175 661	44623
07 1 41 054	Herold .....	Rhein-Lahn-Kreis .....	439	56368
16 0 64 023	Heroldshausen .....	Unstrut-Hainich-Kreis .....	201	99991
09 4 74 135	Heroldsbach .....	Forchheim .....	4 765	91336
09 5 72 131	Heroldsberg, Markt .....	Erlangen-Höchstadt .....	7 208	90562
08 4 25 139	Heroldstatt .....	Alb-Donau-Kreis .....	2 380	72535
16 0 66 031	Herpf .....	Schmalkalden-Meiningen .....	978	98617
07 3 36 040	Herren-Sulzbach .....	Kusel .....	203	67742
08 1 15 021	Herrenberg, Stadt .....	Böblingen .....	29 907	71083
15 2 56 038	Herrngosserstedt .....	Burgenlandkreis .....	632	06648
16 0 67 036	Herrenhof .....	Gotha .....	848	99887
07 1 37 035	Herresbach .....	Mayen-Koblenz .....	443	56729
09 5 71 166	Herrieden, Stadt .....	Ansbach .....	7 487	91567
08 3 37 049	Herrischried .....	Waldshut .....	2 661	79737
16 0 62 018	Herrmannsacker .....	Nordhausen .....	398	99762
09 2 73 127	Herrngiersdorf .....	Kelheim .....	1 109	84097

Schlüssel- nummer	Gemeinde	Kreis/Landkreis	Bevöl- kerung	Post- leit- zahl 1)
14 2 86 160	Herrnhut, Stadt .....	Löbau-Zittau .....	2 865	02747
16 0 68 027	Herrnschwende .....	Sömmerda .....	351	99631
09 1 88 124	Herrnsching a. Ammersee .....	Starnberg .....	9 561	82211
07 1 34 039	Herrstein .....	Birkenfeld .....	977	55756
09 5 74 132	Hersbruck, Stadt .....	Nürnberger Land .....	12 224	91217
07 1 43 029	Herschbach .....	Westerwaldkreis .....	2 840	56249
07 1 43 239	Herschbach (Oberwesterwald) ....	Westerwaldkreis .....	939	56414
07 3 40 017	Herschberg .....	Südwestpfalz .....	926	66919
07 1 31 028	Herschbroich .....	Ahrweiler .....	328	53518
16 0 70 027	Herschdorf .....	Ilm-Kreis .....	1 051	98701
05 9 62 020	Herscheid .....	Märkischer Kreis .....	7 512	58849
07 3 36 041	Herschweiler-Pettersheim .....	Kusel .....	1 408	66909
07 2 32 332	Hersdorf .....	Bitburg-Prüm .....	405	54597
05 5 62 020	Herten, Stadt .....	Recklinghausen .....	67 520	45699
07 3 32 026	Herxheim am Berg .....	Bad Dürkheim .....	695	67273
07 3 37 038	Herxheim bei Landau/ Pfalz ....	Südliche Weinstraße .....	10 045	76863
07 3 37 039	Herxheimweyher .....	Südliche Weinstraße .....	513	76863
13 0 60 033	Herzberg .....	Parchim .....	468	19374
12 0 67 232	Herzberg .....	Oder-Spree .....	575	15864
12 0 68 188	Herzberg (Mark) .....	Ostprignitz-Ruppin .....	683	16835
03 1 56 009	Herzberg am Harz, Stadt .....	Osterode am Harz .....	15 568	37412
12 0 62 224	Herzberg/Elster, Stadt .....	Elbe-Elster .....	8 691	04916
05 7 54 020	Herzebrock-Clarholz .....	Gütersloh .....	15 683	33442
13 0 60 034	Herzfeld .....	Parchim .....	332	19372
07 2 32 240	Herzfeld .....	Bitburg-Prüm .....	38	54619
12 0 64 216	Herzfelde .....	Märkisch-Oderland .....	1 838	15378
12 0 73 288	Herzfelde .....	Uckermark .....	257	17268
01 0 61 037	Herzhorn .....	Steinburg .....	1 093	25379
03 4 54 021	Herzlake .....	Emsland .....	3 897	49770
09 5 72 132	Herzogenaurach, Stadt .....	Erlangen-Höchststadt .....	23 125	91074
05 3 54 016	Herzogenrath, Stadt .....	Aachen .....	46 561	52134
12 0 68 192	Herzsprung .....	Ostprignitz-Ruppin .....	306	16909
12 0 73 292	Herzsprung .....	Uckermark .....	245	16278
03 4 57 010	Hesel .....	Leer .....	3 850	26835
03 2 57 014	Hespe .....	Schaumburg .....	1 989	31693

Schlüssel- nummer	Gemeinde	Kreis/Landkreis	Bevöl- kerung	Post- leitz- zahl 1)
09 5 72 133	Heßdorf .....	Erlangen-Höchstadt .....	3 293	91093
15 3 57 019	Hessen .....	Halberstadt .....	1 646	38835
06 4 37 008	Hesseneck .....	Odenwaldkreis .....	728	64754
07 3 38 012	Heßheim .....	Ludwigshafen .....	2 924	67258
08 1 18 028	Hessigheim .....	Ludwigsburg .....	2 132	74394
06 6 36 006	Hessisch Lichtenau, Stadt .....	Werra-Meißner-Kreis .....	13 936	37235
03 2 52 007	Hessisch Oldendorf, Stadt .....	Hamel-Pyrmont .....	20 108	31840
16 0 66 032	Heßles .....	Schmalkalden-Meiningen .....	391	98597
07 1 35 041	Hesweiler .....	Cochem-Zell .....	155	56865
15 3 64 012	Heteborn .....	Quedlinburg .....	433	06458
01 0 56 027	Hetlingen .....	Pinneberg .....	1 267	25491
16 0 71 031	Hetschburg .....	Weimarer Land .....	223	99438
07 3 40 018	Hettenhausen .....	Südwestpfalz .....	283	66919
07 3 32 027	Hettenleidelheim .....	Bad Dürkheim .....	3 079	67310
07 1 34 040	Hettenrodt .....	Birkenfeld .....	720	55758
09 1 86 126	Hettenshausen .....	Pfaffenhofen a.d. Ilm .....	2 052	85276
08 4 37 047	Hettingen, Stadt .....	Sigmaringen .....	2 062	72513
09 6 79 146	Hettstadt .....	Würzburg .....	3 604	97265
15 2 60 033	Hettstedt, Stadt .....	Mansfelder Land .....	18 164	06333
07 2 31 053	Hetzerath .....	Bernkastel-Wittlich .....	1 979	54523
09 4 74 137	Hetzles .....	Forchheim .....	1 240	91077
08 1 36 028	Heubach, Stadt .....	Ostalbkreis .....	10 198	73540
06 5 31 007	Heuchelheim .....	Gießen .....	7 723	35452
07 3 38 013	Heuchelheim bei Frankenthal ....	Ludwigshafen .....	1 234	67259
07 3 37 040	Heuchelheim-Klingen .....	Südliche Weinstraße .....	923	76831
08 1 36 029	Heuchlingen .....	Ostalbkreis .....	1 813	73572
15 2 56 039	Heuckewalde .....	Burgenlandkreis .....	437	06712
15 3 69 014	Heudeber .....	Wernigerode .....	1 298	38855
03 2 57 015	Heuerßen .....	Schaumburg .....	1 032	31700
16 0 77 016	Heukewalde .....	Altenburger Land .....	245	04626
07 1 32 051	Heupelzen .....	Altenkirchen (Westerwald) .....	273	57612
06 4 38 005	Heusenstamm, Stadt .....	Offenbach .....	18 631	63150
09 6 73 133	Heustreu .....	Rhön-Grabfeld .....	1 459	97618
10 0 41 513	Heusweiler .....	Stadtverband Saarbrücken .....	20 030	66265
16 0 61 047	Heuthen .....	Eichsfeld .....	802	37308

4 Gemeinden in alphabetischer Ordnung mit Schlüsselnummer,  
Bevölkerung und Postleitzahl am 31.12.1999

H

Schlüssel- nummer	Gemeinde	Kreis/Landkreis	Bevöl- kerung	Post- leit- zahl 1)
08 3 15 051	Heuweiler .....	Breisgau-Hochschwarzwald .....	1 018	79194
07 1 43 240	Heuzert .....	Westerwaldkreis .....	151	57627
03 2 55 020	Heyen .....	Holzminen .....	556	37619
16 0 64 024	Heyerode .....	Unstrut-Hainich-Kreis .....	2 699	99988
16 0 77 017	Heyersdorf .....	Altenburger Land .....	166	04626
16 0 65 035	Heygendorf .....	Kyffhäuserkreis .....	756	06556
14 2 80 140	Heynitz .....	Meißen .....	1 536	01683
05 7 58 016	Hiddenhausen .....	Herford .....	20 840	32120
16 0 76 027	Hilbersdorf .....	Greiz .....	247	07580
14 1 77 230	Hilbersdorf .....	Freiberg .....	1 507	09627
05 9 70 020	Hilchenbach, Stadt .....	Siegen-Wittgenstein .....	16 613	57271
16 0 69 024	Hildburghausen, Stadt .....	Hildburghausen .....	12 433	98646
16 0 64 025	Hildebrandshausen .....	Unstrut-Hainich-Kreis .....	439	99976
05 1 58 016	Hilden, Stadt .....	Mettmann .....	56 271	40721
06 6 31 012	Hilders .....	Fulda .....	5 067	36115
03 2 54 021	Hildesheim, Stadt .....	Hildesheim .....	104 013	31134
08 1 15 022	Hildrizhausen .....	Böblingen .....	3 379	71157
07 1 32 052	Hilgenroth .....	Altenkirchen (Westerwald) .....	295	57612
03 2 56 013	Hilgermissen .....	Nienburg (Weser) .....	2 210	27318
07 1 43 030	Hilgert .....	Westerwaldkreis .....	1 478	56206
09 1 74 147	Hilgertshausen-Tandern .....	Dachau .....	3 038	86567
03 4 54 022	Hilkenbrook .....	Emsland .....	752	26897
05 7 70 012	Hille .....	Minden-Lübbecke .....	16 568	32479
03 1 51 012	Hillerse .....	Gifhorn .....	2 441	38543
15 3 62 050	Hillersleben .....	Ohrekreis .....	876	39343
07 3 39 028	Hillesheim .....	Mainz-Bingen .....	616	67586
07 2 33 029	Hillesheim, Stadt .....	Daun .....	3 202	54576
01 0 51 050	Hillgroven .....	Dithmarschen .....	85	25764
12 0 62 228	Hillmersdorf .....	Elbe-Elster .....	212	04936
07 1 43 031	Hillscheid .....	Westerwaldkreis .....	2 709	56204
09 5 76 127	Hilpoltstein, Stadt .....	Roth .....	12 515	91161
07 2 31 054	Hilscheid .....	Bernkastel-Wittlich .....	280	54426
07 3 40 019	Hilst .....	Südwestpfalz .....	394	66957
09 7 72 157	Hilttenfingen .....	Augsburg .....	1 485	86856
03 4 59 022	Hilter am Teutoburger Wald .....	Osnabrück .....	9 901	49176

Schlüssel- nummer	Gemeinde	Kreis/Landkreis	Bevöl- kerung	Post- leitzahl 1)
09 4 74 138	Hiltspoltstein, Markt .....	Forchheim .....	1 590	91355
08 3 35 035	Hilzingen .....	Konstanz .....	7 900	78247
03 3 60 011	Himbergen .....	Uelzen .....	1 806	29584
09 4 77 121	Himmelkron .....	Kulmbach .....	3 433	95502
12 0 65 140	Himmelpfort .....	Oberhavel .....	586	16798
03 3 59 025	Himmelpforten .....	Stade .....	4 572	21709
09 6 77 142	Himmelstadt .....	Main-Spessart .....	1 752	97267
07 1 41 055	Himmighofen .....	Rhein-Lahn-Kreis .....	373	56357
09 7 80 123	Hindelang, Markt .....	Oberallgäu .....	4 862	87541
12 0 68 196	Hindenberg .....	Ostprignitz-Ruppin .....	113	16835
12 0 66 128	Hindenberg .....	Oberspreewald-Lausitz .....	151	03222
15 3 63 050	Hindenburg .....	Stendal .....	458	39596
01 0 61 038	Hingstheide .....	Steinburg .....	68	25563
13 0 56 022	Hinrichshagen .....	Müritz .....	168	17194
13 0 59 031	Hinrichshagen .....	Ostvorpommern .....	797	17498
15 1 59 020	Hinsdorf .....	Köthen .....	531	06386
03 4 52 011	Hinte .....	Aurich .....	7 310	26759
09 2 72 126	Hinterschmiding .....	Freyung-Grafenau .....	2 513	94146
13 0 62 024	Hintersee .....	Uecker-Randow .....	420	17375
07 1 34 041	Hintertiefenbach .....	Birkenfeld .....	424	55743
07 3 40 020	Hinterweidenthal .....	Südwestpfalz .....	1 744	66999
07 2 33 030	Hinterweiler .....	Daun .....	237	54570
08 3 15 052	Hinterzarten .....	Breisgau-Hochschwarzwald .....	2 549	79856
07 2 35 046	Hinzenburg .....	Trier-Saarburg .....	157	54316
07 2 35 047	Hinzert-Pörlert .....	Trier-Saarburg .....	297	54421
07 3 36 042	Hinzweiler .....	Kusel .....	440	67756
03 3 57 027	Hipstedt .....	Rotenburg (Wümme) .....	1 294	27432
08 4 16 018	Hirrlingen .....	Tübingen .....	2 866	72145
09 4 71 145	Hirschaid, Markt .....	Bamberg .....	11 027	96114
09 3 71 127	Hirschau, Stadt .....	Amberg-Weizsbach .....	6 381	92242
09 3 71 128	Hirschbach .....	Amberg-Weizsbach .....	1 351	92275
07 1 41 057	Hirschberg .....	Rhein-Lahn-Kreis .....	397	65558
08 2 26 107	Hirschberg an der Bergstraße ...	Rhein-Neckar-Kreis .....	9 470	69493
16 0 75 046	Hirschberg, Stadt .....	Saale-Orla-Kreis .....	2 654	07927
16 0 76 028	Hirschfeld .....	Greiz .....	149	07554

Schlüssel- nummer	Gemeinde	Kreis/Landkreis	Bevöl- kerung	Post- leitz- zahl 1)
14 1 93 150	Hirschfeld .....	Zwickauer Land .....	1 332	08144
12 0 62 232	Hirschfeld .....	Elbe-Elster .....	1 539	04932
07 1 40 053	Hirschfeld (Hunsrück) .....	Rhein-Hunsrück-Kreis .....	368	55483
12 0 60 088	Hirschfelde .....	Barnim .....	290	16356
14 2 86 170	Hirschfelde .....	Löbau-Zittau .....	3 263	02788
06 4 31 012	Hirschhorn (Neckar), Stadt .....	Bergstraße .....	3 677	69434
07 3 35 014	Hirschhorn/ Pfalz .....	Kaiserslautern .....	814	67732
15 2 56 040	Hirschroda .....	Burgenlandkreis .....	186	06636
14 2 85 160	Hirschstein .....	Riesa-Großenhain .....	2 610	01594
07 3 40 021	Hirschthal .....	Südwestpfalz .....	126	66996
07 1 37 036	Hirten .....	Mayen-Koblenz .....	298	56729
14 1 81 190	Hirtstein .....	Mittlerer Erzgebirgskreis .....	2 911	09496
07 1 32 053	Hirz-Maulsbach .....	Altenkirchen (Westerwald) .....	283	57635
06 4 40 011	Hirzenhain .....	Wetteraukreis .....	3 102	63697
07 2 32 052	Hisel .....	Bitburg-Prüm .....	19	54646
03 3 55 018	Hittbergen .....	Lüneburg .....	777	21522
03 3 54 009	Hitzacker (Elbe), Stadt .....	Lüchow-Dannenberg .....	5 065	29456
09 1 76 132	Hitzhofen .....	Eichstätt .....	2 496	85122
01 0 60 040	Hitzhusen .....	Segeberg .....	1 249	24576
15 1 51 021	Hobeck .....	Anhalt-Zerbst .....	522	39279
07 3 31 011	Hochborn .....	Alzey-Worms .....	434	55234
01 0 51 051	Hochdonn .....	Dithmarschen .....	1 238	25712
08 1 16 027	Hochdorf .....	Esslingen .....	4 685	73269
08 4 26 058	Hochdorf .....	Biberach .....	2 042	88454
07 3 38 014	Hochdorf-Assenheim .....	Ludwigshafen .....	2 949	67126
16 0 67 037	Hochheim .....	Gotha .....	562	99869
06 4 36 006	Hochheim am Main, Stadt .....	Main-Taunus-Kreis .....	16 574	65239
14 2 72 170	Hochkirch .....	Bautzen .....	2 701	02627
07 2 31 056	Hochscheid .....	Bernkastel-Wittlich .....	256	54472
07 3 35 015	Hochspeyer .....	Kaiserslautern .....	4 865	67691
07 3 37 041	Hochstadt (Pfalz) .....	Südliche Weinstraße .....	2 445	76879
09 4 78 127	Hochstadt a. Main .....	Lichtenfels .....	1 745	96272
07 1 33 045	Hochstätten .....	Bad Kreuznach .....	662	55585
07 1 33 046	Hochstetten-Dhaun .....	Bad Kreuznach .....	1 570	55606
08 2 26 032	Hockenheim, Stadt .....	Rhein-Neckar-Kreis .....	20 009	68766



Schlüssel- nummer	Gemeinde	Kreis/Landkreis	Bevöl- kerung	Post- leit- zahl 1)
07 2 35 048	Hockweiler .....	Trier-Saarburg .....	167	54316
03 3 58 014	Hodenhagen .....	Soltau-Fallingb. ....	2 831	29693
01 0 61 039	Hodorf .....	Steinburg .....	217	25569
09 6 79 147	Höchberg, Markt .....	Würzburg .....	9 500	97204
08 3 37 051	Höchenschwand .....	Waldshut .....	2 355	79862
09 6 73 134	Höchheim .....	Rhön-Grabfeld .....	1 345	97633
06 4 37 009	Höchst i. Odw. ....	Odenwaldkreis .....	9 887	64739
09 5 72 135	Höchstädt a.d. Aisch, Stadt ....	Erlangen-Höchstädt .....	13 261	91315
09 7 73 139	Höchstädt a.d. Donau, Stadt ....	Dillingen a.d. Donau .....	6 559	89420
09 4 79 126	Höchstädt i. Fichtelgebirge ....	Wunsiedel i. Fichtelgebirge .....	1 204	95186
07 2 33 215	Höchstberg .....	Daun .....	389	56767
07 1 43 241	Höchstenbach .....	Westerwaldkreis .....	716	57629
14 2 90 220	Höckendorf .....	Weißeritzkreis .....	3 254	01774
15 3 62 051	Hödingen .....	Ohrekreis .....	277	39356
08 2 35 035	Höfen an der Enz .....	Calw .....	1 698	75339
03 3 51 014	Höfer .....	Celle .....	1 000	29361
01 0 54 045	Högel .....	Nordfriesland .....	429	25858
01 0 60 041	Högersdorf .....	Segeberg .....	281	23795
01 0 57 027	Högsdorf .....	Plön .....	414	24327
03 3 54 010	Höhbeck .....	Lüchow-Dannenberg .....	751	29478
07 3 40 022	Höheinöd .....	Südwestpfalz .....	1 376	66989
07 3 40 023	Höheischweiler .....	Südwestpfalz .....	951	66989
09 1 84 127	Höhenkirchen-Siegertsbrunn .....	München .....	8 672	85635
07 3 40 024	Höhfröschen .....	Südwestpfalz .....	964	66989
07 1 43 242	Höhn .....	Westerwaldkreis .....	3 205	56462
01 0 57 028	Höhndorf .....	Plön .....	323	24217
15 2 65 019	Höhnstedt .....	Saalkreis .....	1 682	06179
07 1 43 032	Höhr-Grenzhausen, Stadt .....	Westerwaldkreis .....	9 953	56203
07 1 41 058	Hömburg .....	Rhein-Lahn-Kreis .....	318	56379
07 1 31 029	Hönningen .....	Ahrweiler .....	1 023	53506
12 0 64 224	Hönnow .....	Märkisch-Oderland .....	5 577	15366
08 2 25 039	Höpfingen .....	Neckar-Odenwald-Kreis .....	3 197	74746
03 1 56 010	Hörden .....	Osterode am Harz .....	1 147	37412
07 3 34 011	Hördt .....	Germersheim .....	2 353	76771
09 1 78 132	Hörgertshausen .....	Freising .....	1 836	85413

4 Gemeinden in alphabetischer Ordnung mit Schlüsselnummer,  
Bevölkerung und Postleitzahl am 31.12.1999

H

Schlüssel- nummer	Gemeinde	Kreis/Landkreis	Bevöl- kerung	Post- leit- zahl 1)
07 3 33 030	Höringen .....	Donnersbergkreis .....	771	67724
12 0 66 136	Hörlitz .....	Oberspreewald-Lausitz .....	1 111	01968
01 0 54 046	Hörnum (Sylt) .....	Nordfriesland .....	945	25997
07 2 33 031	Hörscheid .....	Daun .....	133	54552
07 2 33 032	Hörschhausen .....	Daun .....	151	54552
16 0 63 095	Hörselberg .....	Wartburgkreis .....	3 545	99819
16 0 67 038	Hörselgau .....	Gotha .....	1 358	99880
15 3 62 052	Hörsingen .....	Ohrekreis .....	660	39356
05 5 66 016	Hörstel, Stadt .....	Steinfurt .....	19 127	48477
01 0 58 075	Hörsten .....	Rendsburg-Eckernförde .....	124	24797
01 0 59 123	Hörup .....	Schleswig-Flensburg .....	585	24980
09 6 71 130	Hösbach, Markt .....	Aschaffenburg .....	13 395	63768
09 1 87 145	Höslwang .....	Rosenheim .....	1 247	83129
15 3 55 026	Hötensleben .....	Bördekreis .....	2 566	39393
09 5 77 141	Höttingen .....	Weißenburg-Gunzenhausen .....	1 219	91798
01 0 51 052	Hövede .....	Dithmarschen .....	66	25782
05 7 74 024	Hövelhof .....	Paderborn .....	15 588	33161
07 1 32 054	Hövels .....	Altenkirchen (Westerwald) .....	707	57539
15 3 70 036	Höwisch .....	Altmarkkreis Salzwedel .....	141	39615
05 7 62 020	Höxter, Stadt .....	Höxter .....	33 273	37671
07 1 43 243	Hof .....	Westerwaldkreis .....	1 320	56472
09 4 64 000	Hof, Stadt .....	Kreisfreie Stadt .....	51 133	95028
06 6 31 013	Hofbieber .....	Fulda .....	6 133	36145
07 1 31 030	Hoffeld .....	Ahrweiler .....	367	53534
01 0 58 076	Hoffeld .....	Rendsburg-Eckernförde .....	164	24582
06 6 33 013	Hofgeismar, Stadt .....	Kassel .....	16 905	34369
06 4 36 007	Hofheim am Taunus, Kreisstadt ..	Main-Taunus-Kreis .....	37 172	65719
09 6 74 149	Hofheim i. UFr., Stadt .....	Haßberge .....	5 293	97461
09 2 75 127	Hofkirchen, Markt .....	Passau .....	3 539	94544
08 3 17 046	Hofstetten .....	Ortenaukreis .....	1 633	77716
09 1 81 124	Hofstetten .....	Landsberg a. Lech .....	1 675	86928
08 3 17 047	Hohberg .....	Ortenaukreis .....	7 587	77749
14 3 83 160	Hohburg .....	Muldentalkreis .....	3 102	04808
12 0 65 144	Hohen Neuendorf, Stadt .....	Oberhavel .....	18 262	16540
13 0 60 035	Hohen Pritz .....	Parchim .....	518	19406

Schlüssel- nummer	Gemeinde	Kreis/Landkreis	Bevöl- kerung	Post- leitz- zahl 1)
13 0 53 034	Hohen Sprenz .....	Güstrow .....	520	18299
13 0 58 047	Hohen Viecheln .....	Nordwestmecklenburg .....	669	23996
13 0 56 023	Hohen Wangelin .....	Müritz .....	870	17194
13 0 53 033	Hohen-Demzin .....	Güstrow .....	527	17166
07 3 31 041	Hohen-Sülzen .....	Alzey-Worms .....	569	67591
06 5 32 013	Hohenahr .....	Lahn-Dill-Kreis .....	5 084	35644
09 7 79 162	Hohenaltheim .....	Donau-Ries .....	626	86745
01 0 61 040	Hohenaspe .....	Steinburg .....	1 907	25582
09 2 72 127	Hohenau .....	Freyung-Grafenau .....	3 398	94545
09 4 79 127	Hohenberg a.d. Eger, Stadt .....	Wunsiedel i. Fichtelgebirge .....	1 598	95691
15 3 63 051	Hohenberg-Krusemark .....	Stendal .....	693	39596
12 0 66 132	Hohenbocka .....	Oberspreewald-Lausitz .....	1 187	01945
13 0 52 035	Hohenbollentin .....	Demmin .....	127	17111
12 0 65 148	Hohenbruch .....	Oberhavel .....	627	16515
12 0 61 220	Hohenbrück-Neu Schadow .....	Dahme-Spreewald .....	275	15910
13 0 52 036	Hohenbrünzow .....	Demmin .....	285	17111
09 1 84 129	Hohenbrunn .....	München .....	7 092	85662
12 0 62 236	Hohenbucko .....	Elbe-Elster .....	527	04936
09 3 71 129	Hohenburg, Markt .....	Amberg-Weizbach .....	1 681	92277
15 3 55 027	Hohendodeleben .....	Bördekreis .....	1 770	39167
13 0 59 032	Hohendorf .....	Ostvorpommern .....	957	17440
14 2 84 106	Hohendubrau .....	Niederschles. Oberlausitzkreis ..	2 325	02906
15 3 52 019	Hohenerxleben .....	Aschersleben-Staßfurt .....	1 007	39443
12 0 73 296	Hohenfelde .....	Uckermark .....	202	16306
13 0 51 028	Hohenfelde .....	Bad Doberan .....	648	18209
01 0 61 041	Hohenfelde .....	Steinburg .....	918	25358
01 0 57 029	Hohenfelde .....	Plön .....	995	24257
01 0 62 033	Hohenfelde .....	Stormarn .....	64	22946
16 0 71 032	Hohenfelden .....	Weimarer Land .....	359	99448
08 3 35 096	Hohenfels .....	Konstanz .....	1 854	78355
07 2 33 033	Hohenfels-Essingen .....	Daun .....	356	54570
09 3 73 134	Hohenfels, Markt .....	Neumarkt i.d. OPf. .....	2 119	92366
12 0 69 272	Hohenferchesar .....	Potsdam-Mittelmark .....	341	14798
12 0 60 092	Hohenfinow .....	Barnim .....	571	16248
09 1 90 129	Hohenfurch .....	Weilheim-Schongau .....	1 399	86978

Schlüssel- nummer	Gemeinde	Kreis/Landkreis	Bevöl- kerung	Post- leit- zahl 1)
16 0 61 048	Hohengandern .....	Eichsfeld .....	587	37318
15 3 63 052	Hohengöhrn .....	Stendal .....	485	39524
12 0 73 300	Hohengüstow .....	Uckermark .....	345	17291
03 1 57 002	Hohenhameln .....	Peine .....	9 715	31249
01 0 53 053	Hohenhorn .....	Herzogtum Lauenburg .....	438	21526
09 1 78 133	Hohenkammer .....	Freising .....	2 140	85411
16 0 67 039	Hohenkirchen .....	Gotha .....	821	99887
07 1 31 206	Hohenleimbach .....	Ahrweiler .....	361	56746
12 0 62 240	Hohenleipisch .....	Elbe-Elster .....	2 896	04934
15 1 51 022	Hohenlepte .....	Anhalt-Zerbst .....	247	39264
16 0 76 029	Hohenleuben, Stadt .....	Greiz .....	1 956	07958
09 1 75 123	Hohenlinden .....	Ebersberg .....	2 616	85664
12 0 69 276	Hohenlobbese .....	Potsdam-Mittelmark .....	140	14828
01 0 61 042	Hohenlockstedt .....	Steinburg .....	6 083	25551
13 0 52 037	Hohenmocker .....	Demmin .....	360	17111
15 2 68 011	Hohenmölsen, Stadt .....	Weißenfels .....	8 603	06679
12 0 63 136	Hohennauen .....	Havelland .....	740	14715
07 3 36 043	Hohenöllen .....	Kusel .....	430	67744
16 0 76 031	Hohenölsen .....	Greiz .....	724	07570
09 1 90 130	Hohenpeißenberg .....	Weilheim-Schongau .....	3 984	82383
09 1 77 121	Hohenpolding .....	Erding .....	1 253	84432
12 0 73 304	Hohenreinkendorf .....	Uckermark .....	330	16307
06 6 32 010	Hohenroda .....	Hersfeld-Rotenburg .....	3 484	36284
09 6 73 135	Hohenroth .....	Rhön-Grabfeld .....	3 628	97618
12 0 60 096	Hohensaaten .....	Barnim .....	867	16248
15 3 58 021	Hohenseeden .....	Jerichower Land .....	489	39307
12 0 72 144	Hohenseefeld .....	Teltow-Fläming .....	562	14913
12 0 73 308	Hohenselchow .....	Uckermark .....	622	16306
08 1 17 031	Hohenstadt .....	Göppingen .....	709	73345
08 4 15 090	Hohenstein .....	Reutlingen .....	3 638	72531
16 0 62 062	Hohenstein .....	Nordhausen .....	3 086	99735
06 4 39 006	Hohenstein .....	Rheingau-Taunus-Kreis .....	6 277	65329
14 1 73 100	Hohenstein-Ernstthal, Stadt ....	Chemnitzer Land .....	17 467	09337
08 4 37 053	Hohentengen .....	Sigmaringen .....	4 395	88367
08 3 37 053	Hohentengen am Hochrhein .....	Waldshut .....	3 293	79801

Schlüssel- nummer	Gemeinde	Kreis/Landkreis	Bevöl- kerung	Post- leit- zahl 1)
09 2 74 141	Hohenthann .....	Landshut .....	3 591	84098
15 2 65 020	Hohenthurm .....	Saalkreis .....	2 163	06188
15 3 70 038	Hohentramm .....	Altmarkkreis Salzwedel .....	317	38489
15 3 62 053	Hohenwarsleben .....	Ohrekreis .....	1 450	39326
09 1 86 128	Hohenwart, Markt .....	Pfaffenhofen a.d. Ilm .....	4 112	86558
16 0 73 035	Hohenwarte .....	Saalfeld-Rudolstadt .....	179	07338
09 3 72 135	Hohenwarth .....	Cham .....	2 182	93480
15 3 58 022	Hohenwarthe .....	Jerichower Land .....	1 475	39291
15 2 65 021	Hohenweiden .....	Saalkreis .....	752	06179
01 0 58 077	Hohenwestedt .....	Rendsburg-Eckernförde .....	4 840	24594
15 3 63 053	Hohenwulsch .....	Stendal .....	404	39606
12 0 64 220	Hohenwutzen .....	Märkisch-Oderland .....	837	16259
15 3 58 023	Hohenzitz .....	Jerichower Land .....	634	39291
13 0 55 032	Hohenzieritz .....	Mecklenburg-Strelitz .....	656	17237
16 0 61 049	Hohes Kreuz .....	Eichsfeld .....	1 688	37308
16 0 71 033	Hohlstedt .....	Weimarer Land .....	221	99441
01 0 58 078	Hohn .....	Rendsburg-Eckernförde .....	2 226	24806
14 1 88 100	Hohndorf .....	Stollberg .....	4 114	09394
03 3 51 015	Hohne .....	Celle .....	1 811	29362
03 2 57 016	Hohnhorst .....	Schaumburg .....	2 197	31559
14 2 87 160	Hohnstein, Stadt .....	Sächsische Schweiz .....	3 938	01848
03 3 55 019	Hohnstorf (Elbe) .....	Lüneburg .....	2 387	21522
01 0 57 030	Hohwacht (Ostsee) .....	Plön .....	902	24321
14 2 87 170	Hohwald .....	Sächsische Schweiz .....	5 061	01844
01 0 62 035	Hoisdorf .....	Stormarn .....	3 385	22955
15 2 66 020	Holdenstedt .....	Sangerhausen .....	837	06528
13 0 58 048	Holdorf .....	Nordwestmecklenburg .....	399	19217
03 4 60 005	Holdorf .....	Vechta .....	6 226	49451
03 2 55 021	Holenberg .....	Holzminde .....	492	37642
13 0 55 033	Holldorf .....	Mecklenburg-Strelitz .....	847	17094
03 2 54 022	Holle .....	Hildesheim .....	7 014	31188
15 2 65 022	Holleben .....	Saalkreis .....	1 667	06179
03 3 52 023	Hollen .....	Cuxhaven .....	862	27616
09 7 71 140	Hollenbach .....	Aichach-Friedberg .....	2 303	86568
01 0 53 054	Hollenbek .....	Herzogtum Lauenburg .....	437	23883

Schlüssel- nummer	Gemeinde	Kreis/Landkreis	Bevöl- kerung	Post- leit- zahl 1)
03 3 53 019	Hollenstedt .....	Harburg .....	2 838	21279
07 1 43 033	Holler .....	Westerwaldkreis .....	1 165	56412
03 3 59 026	Hollern-Twielenfleth .....	Stade .....	3 307	21723
09 4 72 154	Hollfeld, Stadt .....	Bayreuth .....	5 319	96142
01 0 51 053	Hollingstedt .....	Dithmarschen .....	351	25788
01 0 59 039	Hollingstedt .....	Schleswig-Flensburg .....	965	24876
07 1 40 055	Hollnich .....	Rhein-Hunsrück-Kreis .....	306	56288
03 3 52 024	Hollnseth .....	Cuxhaven .....	935	21769
09 6 73 136	Hollstadt .....	Rhön-Grabfeld .....	1 655	97618
01 0 56 028	Holm .....	Pinneberg .....	2 834	25488
01 0 54 048	Holm .....	Nordfriesland .....	91	25923
03 3 56 004	Holste .....	Osterholz .....	1 224	27729
01 0 61 043	Holstenniendorf .....	Steinburg .....	434	25584
07 2 32 053	Holsthum .....	Bitburg-Prüm .....	584	54668
01 0 59 124	Holt .....	Schleswig-Flensburg .....	205	24994
03 4 62 006	Holtgast .....	Wittmund .....	1 638	26427
13 0 54 045	Holthusen .....	Ludwigslust .....	842	19075
03 4 57 011	Holtland .....	Leer .....	2 240	26835
01 0 58 080	Holtsee .....	Rendsburg-Eckernförde .....	1 348	24363
16 0 61 051	Holungen .....	Eichsfeld .....	990	37345
07 1 41 059	Holzappel .....	Rhein-Lahn-Kreis .....	1 186	56379
07 1 40 056	Holzbach .....	Rhein-Hunsrück-Kreis .....	542	55469
01 0 58 081	Holzbunge .....	Rendsburg-Eckernförde .....	355	24361
01 0 58 082	Holzdorf .....	Rendsburg-Eckernförde .....	920	24364
15 1 71 025	Holzdorf .....	Wittenberg .....	1 777	06926
03 2 55 022	Holzen .....	Holzminden .....	724	37632
12 0 73 313	Holzendorf .....	Uckermark .....	404	17291
07 2 35 050	Holzerath .....	Trier-Saarburg .....	459	54316
08 1 15 024	Holzgerlingen, Stadt .....	Böblingen .....	11 405	71088
09 7 78 151	Holzgünz .....	Unterallgäu .....	1 008	87752
12 0 68 204	Holzhausen .....	Ostprignitz-Ruppin .....	304	16845
15 3 63 054	Holzhausen .....	Stendal .....	124	39629
07 1 41 060	Holzhausen an der Haide .....	Rhein-Lahn-Kreis .....	1 272	56357
07 1 41 061	Holzheim .....	Rhein-Lahn-Kreis .....	881	65558
09 7 75 126	Holzheim .....	Neu-Ulm .....	1 689	89291

Schlüssel- nummer	Gemeinde	Kreis/Landkreis	Bevöl- kerung	Post- leitz- zahl 1)
09 7 79 163	Holzheim .....	Donau-Ries .....	1 145	86684
09 7 73 140	Holzheim .....	Dillingen a.d. Donau .....	3 732	89438
09 3 75 153	Holzheim a. Forst .....	Regensburg .....	994	93183
08 4 25 062	Holzkirch .....	Alb-Donau-Kreis .....	272	89183
09 6 79 149	Holzkirchen .....	Würzburg .....	1 000	97292
09 1 82 120	Holzkirchen, Markt .....	Miesbach .....	14 267	83607
08 1 16 029	Holzmaden .....	Esslingen .....	2 051	73271
03 2 55 023	Holzminden, Stadt .....	Holzminden .....	21 699	37603
16 0 65 038	Holzsußra .....	Kyffhäuserkreis .....	349	99713
15 1 54 014	Holzweißig .....	Bitterfeld .....	3 506	06808
05 9 78 016	Holzwickede .....	Unna .....	17 461	59439
07 3 36 044	Homberg .....	Kusel .....	238	67744
07 1 43 244	Homberg .....	Westerwaldkreis .....	168	56479
06 6 34 009	Homberg (Efze), Kreisstadt .....	Schwalm-Eder-Kreis .....	15 277	34576
06 5 35 009	Homberg (Ohm), Stadt .....	Vogelsbergkreis .....	8 096	35315
10 0 45 114	Homburg, Kreisstadt .....	Saarpfalz-Kreis .....	45 830	66424
07 2 32 054	Hommerdingen .....	Bitburg-Prüm .....	64	54675
07 1 31 032	Honerath .....	Ahrweiler .....	193	53518
01 0 57 031	Honigsee .....	Plön .....	449	24211
07 2 31 057	Hontheim .....	Bernkastel-Wittlich .....	842	54538
01 0 54 050	Hooge .....	Nordfriesland .....	108	25859
03 4 56 009	Hoogstede .....	Grafschaft Bentheim .....	2 798	49846
13 0 54 046	Hoort .....	Ludwigslust .....	614	19230
09 7 77 135	Hopferau .....	Ostallgäu .....	1 062	87659
16 0 71 034	Hopfgarten .....	Weimarer Land .....	727	99428
12 0 64 228	Hoppegarten/Mü. ....	Märkisch-Oderland .....	270	15345
12 0 70 160	Hoppenrade .....	Prignitz .....	342	16928
12 0 63 140	Hoppenrade .....	Havelland .....	253	14641
13 0 53 035	Hoppenrade .....	Güstrow .....	824	18292
07 3 36 045	Hoppstädten .....	Kusel .....	374	67744
07 1 34 042	Hoppstädten-Weiersbach .....	Birkenfeld .....	2 644	55768
05 5 66 020	Hopsten .....	Steinfurt .....	7 460	48496
07 2 31 058	Horath .....	Bernkastel-Wittlich .....	451	54497
08 2 37 040	Horb am Neckar, Stadt .....	Freudenstadt .....	25 154	72160
07 1 43 034	Horbach .....	Westerwaldkreis .....	677	56412

Schlüssel- nummer	Gemeinde	Kreis/Landkreis	Bevöl- kerung	Post- leit- zahl 1)
07 3 40 025	Horbach .....	Südwestpfalz .....	550	66851
07 1 33 047	Horbach .....	Bad Kreuznach .....	43	55606
08 3 15 056	Horben .....	Breisgau-Hochschwarzwald .....	955	79289
07 1 34 043	Horbruch .....	Birkenfeld .....	344	55483
15 2 61 023	Horburg-Maßlau .....	Merseburg-Querfurt .....	600	06254
09 7 72 159	Horgau .....	Augsburg .....	2 491	86497
08 4 36 095	Horgenzell .....	Ravensburg .....	4 322	88263
07 1 41 062	Horhausen .....	Rhein-Lahn-Kreis .....	338	56379
07 1 32 055	Horhausen (Westerwald) .....	Altenkirchen (Westerwald) .....	1 729	56593
14 2 84 110	Horka .....	Niederschles. Oberlausitzkreis ..	2 206	02923
15 2 66 021	Horla .....	Sangerhausen .....	189	06528
14 1 88 110	Hormersdorf .....	Stollberg .....	1 730	09395
07 1 40 058	Horn .....	Rhein-Hunsrück-Kreis .....	345	55469
05 7 66 032	Horn-Bad Meinberg, Stadt .....	Lippe .....	18 670	32805
07 3 40 211	Hornbach, Stadt .....	Südwestpfalz .....	1 698	66500
01 0 53 056	Hornbek .....	Herzogtum Lauenburg .....	188	21514
08 3 17 051	Hornberg, Stadt .....	Ortenaukreis .....	4 521	78132
15 2 60 034	Hornburg .....	Mansfelder Land .....	433	06295
03 1 58 020	Hornburg, Stadt .....	Wolfenbüttel .....	2 775	38315
03 3 59 027	Horneburg, Flecken .....	Stade .....	5 573	21640
15 3 55 029	Hornhausen .....	Bördekreis .....	1 832	39387
12 0 71 184	Hornow .....	Spree-Neiße .....	455	03130
16 0 64 027	Hornsömmern .....	Unstrut-Hainich-Kreis .....	173	99955
13 0 58 049	Hornstorf .....	Nordwestmecklenburg .....	1 153	23974
07 2 33 216	Horperath .....	Daun .....	102	56766
07 3 39 029	Horrweiler .....	Mainz-Bingen .....	799	55457
07 3 36 046	Horschbach .....	Kusel .....	287	66887
13 0 57 039	Horst .....	Nordvorpommern .....	549	18519
01 0 53 057	Horst .....	Herzogtum Lauenburg .....	245	23883
01 0 61 044	Horst (Holstein) .....	Steinburg .....	4 754	25358
15 1 51 023	Horstdorf .....	Anhalt-Zerbst .....	583	06785
01 0 54 052	Horstedt .....	Nordfriesland .....	710	25860
03 3 57 028	Horstedt .....	Rotenburg (Wümme) .....	1 228	27367
05 5 66 024	Horstmar, Stadt .....	Steinfurt .....	6 715	48612
12 0 66 140	Hosena .....	Oberspreewald-Lausitz .....	2 072	01996



Schlüssel- nummer	Gemeinde	Kreis/Landkreis	Bevöl- kerung	Post- leit- zahl 1)
06 6 31 014	Hosenfeld .....	Fulda .....	4 598	36154
08 4 36 047	Hoßkirch .....	Ravensburg .....	704	88374
07 2 32 055	Hosten .....	Bitburg-Prüm .....	183	54664
16 0 71 035	Hottelstedt .....	Weimarer Land .....	214	99439
07 1 34 044	Hottenbach .....	Birkenfeld .....	694	55758
15 3 70 039	Hottendorf .....	Altmarkkreis Salzwedel .....	298	39638
03 2 56 014	Hoya, Stadt .....	Nienburg (Weser) .....	3 929	27318
03 2 56 015	Hoyerhagen .....	Nienburg (Weser) .....	960	27318
03 2 54 038	Hoyershausen .....	Hildesheim .....	525	31093
14 2 64 000	Hoyerswerda, Stadt .....	Kreisfreie Stadt .....	52 249	02977
15 3 52 020	Hoym, Stadt .....	Aschersleben-Staßfurt .....	2 724	06467
01 0 54 054	Hude .....	Nordfriesland .....	224	25876
03 4 58 010	Hude (Oldenburg) .....	Oldenburg .....	15 023	27798
07 1 43 036	Hübingen .....	Westerwaldkreis .....	515	56412
15 2 60 035	Hübitz .....	Mansfelder Land .....	388	06308
07 1 43 245	Hüblingen .....	Westerwaldkreis .....	313	56479
05 3 70 020	Hückelhoven, Stadt .....	Heinsberg .....	38 723	41836
05 3 74 016	Hückeswagen, Stadt .....	Oberbergischer Kreis .....	16 154	42499
03 2 51 020	Hüde .....	Diepholz .....	1 007	49448
07 1 33 048	Hüffelsheim .....	Bad Kreuznach .....	1 212	55595
08 2 25 042	Hüffenhardt .....	Neckar-Odenwald-Kreis .....	2 094	74928
07 3 36 047	Hüffler .....	Kusel .....	562	66909
08 3 26 027	Hüfingen, Stadt .....	Schwarzwald-Baar-Kreis .....	7 666	78183
08 2 16 022	Hügelsheim .....	Rastatt .....	4 836	76549
08 4 15 039	Hülben .....	Reutlingen .....	2 967	72584
05 7 70 016	Hüllhorst .....	Minden-Lübbecke .....	13 504	32609
12 0 70 164	Hülsebeck .....	Prignitz .....	96	16949
13 0 54 047	Hülseburg .....	Ludwigslust .....	180	19230
03 2 57 017	Hülsede .....	Schaumburg .....	1 043	31867
07 1 31 033	Hümmel .....	Ahrweiler .....	549	53520
07 1 38 030	Hümmerich .....	Neuwied .....	736	53547
16 0 66 033	Hümpfershausen .....	Schmalkalden-Meiningen .....	471	98634
06 6 31 015	Hünfeld, Stadt .....	Fulda .....	16 071	36088
06 5 33 008	Hünfelden .....	Limburg-Weilburg .....	10 307	65597
06 4 39 007	Hünstetten .....	Rheingau-Taunus-Kreis .....	9 717	65510

Schlüssel- nummer	Gemeinde	Kreis/Landkreis	Bevöl- kerung	Post- leit- zahl 1)
05 1 70 016	Hünxe .....	Wesel .....	13 613	46569
05 3 58 016	Hürtgenwald .....	Düren .....	8 749	52393
05 3 62 028	Hürth, Stadt .....	Erftkreis .....	53 128	50354
01 0 59 126	Hürup .....	Schleswig-Flensburg .....	1 128	24975
01 0 59 041	Hüsby .....	Schleswig-Flensburg .....	672	24850
15 3 63 055	Hüselitz .....	Stendal .....	315	39579
07 3 35 016	Hütschenhausen .....	Kaiserslautern .....	4 251	66882
01 0 60 042	Hüttblek .....	Segeberg .....	328	24641
01 0 58 083	Hütten .....	Rendsburg-Eckernförde .....	204	24358
07 2 32 056	Hütten .....	Bitburg-Prüm .....	51	54673
06 5 32 014	Hüttenberg .....	Lahn-Dill-Kreis .....	10 081	35625
15 3 69 015	Hüttenrode .....	Wernigerode .....	1 303	38889
07 2 32 057	Hütterscheid .....	Bitburg-Prüm .....	204	54636
07 2 32 058	Hüttingen an der Kyll .....	Bitburg-Prüm .....	347	54636
07 2 32 059	Hüttingen bei Lahr .....	Bitburg-Prüm .....	123	54675
08 4 25 064	Hüttisheim .....	Alb-Donau-Kreis .....	1 357	89185
08 1 36 033	Hüttlingen .....	Ostalbkreis .....	5 673	73460
03 4 54 023	Hüven .....	Emsland .....	561	49751
09 1 90 131	Huglfing .....	Weilheim-Schongau .....	2 342	82386
13 0 57 040	Hugoldsdorf .....	Nordvorpommern .....	177	18465
09 7 79 167	Huisheim .....	Donau-Ries .....	1 636	86685
01 0 61 045	Huje .....	Steinburg .....	294	25588
01 0 58 084	Hummelfeld .....	Rendsburg-Eckernförde .....	277	24357
16 0 74 042	Hummelshain .....	Saale-Holzland-Kreis .....	652	07768
09 4 72 155	Hummeltal .....	Bayreuth .....	2 504	95503
01 0 54 055	Humptrup .....	Nordfriesland .....	711	25923
15 1 51 024	Hundeluft .....	Anhalt-Zerbst .....	296	06862
09 2 78 139	Hunderdorf .....	Straubing-Bogen .....	3 455	94336
16 0 61 052	Hundeshagen .....	Eichsfeld .....	1 301	37339
16 0 76 033	Hundhaupten .....	Greiz .....	599	07557
09 2 71 126	Hunding .....	Deggendorf .....	1 198	94551
07 1 43 037	Hundsangen .....	Westerwaldkreis .....	2 023	56414
07 1 33 049	Hundsbach .....	Bad Kreuznach .....	452	55621
07 1 43 038	Hundsdorf .....	Westerwaldkreis .....	364	56235
06 5 31 008	Hungen, Stadt .....	Gießen .....	12 825	35410

Schlüssel- nummer	Gemeinde	Kreis/Landkreis	Bevöl- kerung	Post- leit- zahl 1)
07 1 40 060	Hungenroth .....	Rhein-Hunsrück-Kreis .....	251	56281
07 1 41 063	Hunzel .....	Rhein-Lahn-Kreis .....	267	56355
07 2 31 062	Hupperath .....	Bernkastel-Wittlich .....	576	54518
09 1 81 126	Hurlach .....	Landsberg a. Lech .....	1 395	86857
01 0 59 127	Husby .....	Schleswig-Flensburg .....	2 083	24975
03 2 56 016	Husum .....	Nienburg (Weser) .....	2 103	31632
01 0 54 056	Husum, Stadt .....	Nordfriesland .....	21 119	25813
09 2 75 128	Hutthurm, Markt .....	Passau .....	5 798	94116
15 3 57 020	Huy-Neinstedt .....	Halberstadt .....	242	38836

Schlüssel- nummer	Gemeinde	Kreis/Landkreis	Bevöl- kerung	Post- leit- zahl 1)
I				
08 3 37 059	Ibach .....	Waldshut .....	424	79837
05 5 66 028	Ibbenbüren, Stadt .....	Steinfurt .....	48 704	49477
09 7 74 143	Ichenhausen, Stadt .....	Günzburg .....	8 308	89335
16 0 65 039	Ichstedt .....	Kyffhäuserkreis .....	772	06556
16 0 70 028	Ichtershausen .....	Ilm-Kreis .....	3 969	99334
09 1 73 130	Icking .....	Bad Tölz-Wolfratshausen .....	3 421	82057
07 1 34 045	Idar-Oberstein, Stadt .....	Birkenfeld .....	33 759	55743
07 1 32 056	Idelberg .....	Altenkirchen (Westerwald) .....	54	57612
15 3 63 056	Iden .....	Stendal .....	1 137	39606
07 2 32 060	Idenheim .....	Bitburg-Prüm .....	470	54636
07 2 32 061	Idesheim .....	Bitburg-Prüm .....	431	54636
01 0 59 042	Idstedt .....	Schleswig-Flensburg .....	727	24879
06 4 39 008	Idstein, Stadt .....	Rheingau-Taunus-Kreis .....	22 621	65510
09 1 90 132	Iffeldorf .....	Weilheim-Schongau .....	2 459	82393
08 2 16 023	Iffezheim .....	Rastatt .....	4 700	76473
16 0 63 039	Ifta .....	Wartburgkreis .....	1 292	99831
07 2 35 051	Igel .....	Trier-Saarburg .....	2 093	54298
09 4 74 140	Igensdorf, Markt .....	Forchheim .....	4 508	91338
08 1 28 058	Igersheim .....	Main-Tauber-Kreis .....	5 503	97999
09 2 71 127	Iggensbach .....	Deggendorf .....	2 165	94547
08 1 36 034	Iggingen .....	Ostalbkreis .....	2 470	73574
09 1 81 127	Igling .....	Landsberg a. Lech .....	2 125	86859
15 3 58 024	Ihleburg .....	Jerichower Land .....	432	39291
15 2 60 036	Ihlewitz .....	Mansfelder Land .....	390	06347
03 3 52 025	Ihlienworth .....	Cuxhaven .....	1 800	21775
03 4 52 012	Ihlow .....	Aurich .....	12 050	26632
12 0 72 156	Ihlow .....	Teltow-Fläming .....	223	14913
12 0 64 232	Ihlow .....	Märkisch-Oderland .....	154	15377
08 3 15 059	Ihringen .....	Breisgau-Hochschwarzwald .....	5 599	79241
09 2 73 133	Ihrlerstein .....	Kelheim .....	4 158	93346
15 1 53 015	Ilberstedt .....	Bernburg .....	1 299	06408
07 3 33 031	Ilbesheim .....	Donnersbergkreis .....	500	67294
07 3 37 042	Ilbesheim bei Landau in der Pfalz .....	Südliche Weinstraße .....	1 172	76831
16 0 62 022	Ilfeld .....	Nordhausen .....	3 118	99768

Schlüssel- nummer	Gemeinde	Kreis/Landkreis	Bevöl- kerung	Post- leit- zahl 1)
07 1 35 042	Illerich .....	Cochem-Zell .....	728	56814
08 4 25 137	Illerkirchberg .....	Alb-Donau-Kreis .....	4 537	89171
08 4 25 066	Illerrieden .....	Alb-Donau-Kreis .....	3 301	89186
09 7 75 129	Illertissen, Stadt .....	Neu-Ulm .....	15 523	89257
09 5 75 133	Illesheim .....	Neustadt a.d.Aisch-Bad Windsheim	908	91471
10 0 43 112	Illingen .....	Neunkirchen .....	19 058	66557
08 2 36 028	Illingen .....	Enzkreis .....	7 183	75428
08 4 37 056	Illmensee .....	Sigmaringen .....	1 960	88636
12 0 72 160	Illmersdorf .....	Teltow-Fläming .....	139	14913
09 3 71 131	Illschwang .....	Amberg-Weizbach .....	1 929	92278
16 0 70 029	Ilmenau, Stadt .....	Ilm-Kreis .....	27 524	98693
09 1 86 130	Ilmmünster .....	Pfaffenhofen a.d. Ilm .....	1 968	85304
16 0 70 056	Ilmtal .....	Ilm-Kreis .....	4 324	99326
03 1 57 003	Ilsede .....	Peine .....	12 225	31241
15 3 69 016	Ilsenburg (Harz), Stadt .....	Wernigerode .....	6 518	38871
08 1 25 046	Ilsfeld .....	Heilbronn .....	7 839	74360
08 1 27 043	Ilshofen, Stadt .....	Schwäbisch Hall .....	5 843	74532
08 2 26 036	Ilvesheim .....	Rhein-Neckar-Kreis .....	7 036	68549
15 3 70 040	Immekath .....	Altmarkkreis Salzwedel .....	634	38486
16 0 63 041	Immelborn .....	Wartburgkreis .....	1 879	36433
08 3 27 025	Immendingen .....	Tuttlingen .....	5 857	78194
06 6 33 014	Immenhausen, Stadt .....	Kassel .....	7 139	34376
09 3 77 127	Immenreuth .....	Tirschenreuth .....	1 915	95505
08 4 35 024	Immenstaad am Bodensee .....	Bodenseekreis .....	5 646	88090
09 7 80 124	Immenstadt i. Allgäu, Stadt ....	Oberallgäu .....	14 017	87509
01 0 54 057	Immenstedt .....	Nordfriesland .....	625	25885
01 0 51 054	Immenstedt .....	Dithmarschen .....	88	25767
07 2 33 034	Immerath .....	Daun .....	256	54552
07 2 31 064	Immert .....	Bernkastel-Wittlich .....	171	54426
07 3 33 032	Immesheim .....	Donnersbergkreis .....	150	67308
07 3 37 043	Impflingen .....	Südliche Weinstraße .....	823	76831
07 3 33 033	Imsbach .....	Donnersbergkreis .....	962	67817
07 3 33 034	Imsweiler .....	Donnersbergkreis .....	632	67808
09 7 71 141	Inchenhofen, Markt .....	Aichach-Friedberg .....	2 294	86570
05 3 58 020	Inden .....	Düren .....	7 555	52459

Schlüssel- nummer	Gemeinde	Kreis/Landkreis	Bevöl- kerung	Post- leit- zahl 1)
07 1 32 057	Ingelbach .....	Altenkirchen (Westerwald) .....	607	57612
03 1 54 011	Ingeleben .....	Helmstedt .....	452	38385
08 1 26 039	Ingelfingen, Stadt .....	Hohenlohekreis .....	5 855	74653
07 3 39 030	Ingelheim am Rhein, Stadt .....	Mainz-Bingen .....	24 742	55218
07 2 32 062	Ingendorf .....	Bitburg-Prüm .....	228	54636
09 1 90 133	Ingenried .....	Weilheim-Schongau .....	822	86980
08 1 18 077	Ingersheim .....	Ludwigsburg .....	5 793	74379
16 0 67 041	Ingersleben .....	Gotha .....	1 149	99192
08 4 26 062	Ingoldingen .....	Biberach .....	2 657	88456
09 1 61 000	Ingolstadt, Stadt .....	Kreisfreie Stadt .....	114 826	85049
09 2 72 128	Innernzell .....	Freyung-Grafenau .....	1 701	94548
09 1 88 126	Inning a. Ammersee .....	Starnberg .....	3 961	82266
09 1 77 122	Inning a. Holz .....	Erding .....	1 330	84416
15 3 63 057	Insel .....	Stendal .....	774	39599
13 0 61 017	Insel Hiddensee .....	Rügen .....	1 208	18565
13 0 58 050	Insel Poel .....	Nordwestmecklenburg .....	2 831	23999
07 3 37 044	Insheim .....	Südliche Weinstraße .....	2 168	76865
09 5 71 169	Insingen .....	Ansbach .....	1 210	91610
07 1 31 034	Insul .....	Ahrweiler .....	478	53520
09 1 89 124	Inzell .....	Traunstein .....	4 179	83334
08 4 37 059	Inzigkofen .....	Sigmaringen .....	2 875	72514
08 3 36 043	Inzlingen .....	Lörrach .....	2 563	79594
09 6 75 139	Iphofen, Stadt .....	Kitzingen .....	4 385	97346
07 1 33 050	Ippenschied .....	Bad Kreuznach .....	161	55566
09 5 75 134	Ippesheim, Markt .....	Neustadt a.d.Aisch-Bad Windsheim	1 114	97258
09 5 75 135	Ipsheim, Markt .....	Neustadt a.d.Aisch-Bad Windsheim	2 105	91472
09 3 74 127	Irchenrieth .....	Neustadt a.d. Waldnaab .....	897	92699
09 2 78 140	Irlbach .....	Straubing-Bogen .....	1 176	94342
07 2 31 501	Irmenach .....	Bernkastel-Wittlich .....	755	56843
07 1 43 246	Irmtraut .....	Westerwaldkreis .....	824	56479
08 3 27 027	Irndorf .....	Tuttlingen .....	751	78597
07 2 32 063	Irrel .....	Bitburg-Prüm .....	1 390	54666
07 2 32 245	Irrhausen .....	Bitburg-Prüm .....	234	54689
07 2 35 052	Irsch .....	Trier-Saarburg .....	1 547	54451
09 1 82 123	Irschenberg .....	Miesbach .....	2 821	83737

Schlüssel- nummer	Gemeinde	Kreis/Landkreis	Bevöl- kerung	Post- leit- zahl 1)
09 7 77 139	Irsee, Markt .....	Ostallgäu .....	1 360	87660
15 3 62 055	Irxleben .....	Ohrekreis .....	2 558	39167
09 1 77 123	Isen, Markt .....	Erding .....	5 110	84424
03 1 51 013	Isenbüttel .....	Gifhorn .....	6 225	38550
07 1 38 031	Isenburg .....	Neuwied .....	740	56271
05 9 62 024	Iserlohn, Stadt .....	Märkischer Kreis .....	99 474	58636
03 2 53 007	Isernhagen .....	Hannover .....	22 188	30916
07 1 32 058	Isert .....	Altenkirchen (Westerwald) .....	179	57612
09 1 84 130	Ismaning .....	München .....	14 035	85737
08 4 36 049	Isny im Allgäu, Stadt .....	Ravensburg .....	14 251	88316
08 2 36 030	Ispringen .....	Enzkreis .....	6 054	75228
07 1 41 064	Isselbach .....	Rhein-Lahn-Kreis .....	409	65558
05 5 54 032	Isselburg, Stadt .....	Borken .....	10 751	46419
16 0 71 036	Isseroda .....	Weimarer Land .....	487	99428
16 0 64 029	Issersheilingen .....	Unstrut-Hainich-Kreis .....	147	99947
09 4 75 137	Issigau .....	Hof .....	1 221	95188
05 1 54 020	Issum .....	Kleve .....	12 152	47661
03 4 56 010	Isterberg .....	Grafschaft Bentheim .....	639	48465
03 4 56 011	Itterbeck .....	Grafschaft Bentheim .....	1 683	49847
08 1 25 047	Ittlingen .....	Heilbronn .....	2 343	74930
01 0 61 046	Itzehoe, Stadt .....	Steinburg .....	33 710	25524
09 4 73 138	Itzgrund .....	Coburg .....	2 223	96274
01 0 60 043	Itzstedt .....	Segeberg .....	1 858	23845
13 0 59 033	Iven .....	Ostvorpommern .....	262	17391
13 0 52 038	Ivenack .....	Demmin .....	956	17153
15 3 62 056	Ivenrode .....	Ohrekreis .....	580	39343

Schlüssel- nummer	Gemeinde	Kreis/Landkreis	Bevöl- kerung	Post- leit- zahl 1)
J				
12 0 68 208	Jabel .....	Ostprignitz-Ruppin .....	221	16909
13 0 56 024	Jabel .....	Müritz .....	550	17194
09 1 73 131	Jachenau .....	Bad Tölz-Wolfratshausen .....	890	83676
12 0 67 237	Jacobsdorf .....	Oder-Spree .....	1 616	15236
03 4 61 005	Jade .....	Wesermarsch .....	5 844	26349
13 0 56 025	Jaebetz .....	Müritz .....	189	17209
12 0 71 188	Jämlitz .....	Spree-Neiße .....	407	03130
12 0 67 240	Jänickendorf .....	Oder-Spree .....	195	15518
12 0 70 168	Jännersdorf .....	Prignitz .....	137	16949
12 0 71 192	Jänschwalde .....	Spree-Neiße .....	2 081	03197
15 3 70 041	Jävenitz .....	Altmarkkreis Salzwedel .....	1 233	39638
01 0 59 043	Jagel .....	Schleswig-Flensburg .....	933	24878
12 0 73 316	Jagow .....	Uckermark .....	562	17337
12 0 62 244	Jagsal .....	Elbe-Elster .....	153	04936
08 1 25 048	Jagsthausen .....	Heilbronn .....	1 483	74249
08 1 36 035	Jagstzell .....	Ostalbkreis .....	2 412	73489
14 1 88 125	Jahnsdorf/Erzgeb. ....	Stollberg .....	6 186	09387
12 0 64 236	Jahnsfelde .....	Märkisch-Oderland .....	307	15320
01 0 58 085	Jahrsdorf .....	Rendsburg-Eckernförde .....	223	24594
15 3 70 042	Jahrstedt .....	Altmarkkreis Salzwedel .....	790	38486
13 0 57 041	Jakobsdorf .....	Nordvorpommern .....	568	18442
12 0 73 320	Jakobshagen .....	Uckermark .....	181	17268
07 3 33 035	Jakobsweiler .....	Donnersbergkreis .....	217	67814
03 3 54 011	Jamein .....	Lüchow-Dannenberg .....	1 139	29479
12 0 61 224	Jamlitz .....	Dahme-Spreewald .....	438	15868
09 2 72 129	Jandelsbrunn .....	Freyung-Grafenau .....	3 491	94118
15 2 56 041	Janisroda .....	Burgenlandkreis .....	213	06618
01 0 59 128	Janneby .....	Schleswig-Flensburg .....	441	24992
12 0 66 144	Jannowitz .....	Oberspreewald-Lausitz .....	319	01945
13 0 59 034	Japenzin .....	Ostvorpommern .....	243	17392
15 3 63 058	Jarchau .....	Stendal .....	595	39596
01 0 59 129	Jardelund .....	Schleswig-Flensburg .....	322	24994
13 0 52 039	Jarmen, Stadt .....	Demmin .....	3 214	17126
01 0 59 180	Jarplund-Weding .....	Schleswig-Flensburg .....	4 181	24941



4. Gemeinden in alphabetischer Ordnung mit Schlüsselnummer,  
Bevölkerung und Postleitzahl am 31.12.1999

J

Schlüssel- nummer	Gemeinde	Kreis/Landkreis	Bevöl- kerung	Post- leit- zahl 1)
13 0 55 034	Jatzke .....	Mecklenburg-Strelitz .....	293	17099
13 0 62 025	Jatznick .....	Uecker-Randow .....	1 685	17309
15 1 51 025	Jeber-Bergfrieden .....	Anhalt-Zerbst .....	716	06862
07 1 33 051	Jeckenbach .....	Bad Kreuznach .....	282	55592
15 3 63 059	Jederitz .....	Stendal .....	165	39524
15 3 70 043	Jeeben .....	Altmarkkreis Salzwedel .....	278	38489
15 3 70 044	Jeetze .....	Altmarkkreis Salzwedel .....	451	39624
15 3 70 045	Jeggau .....	Altmarkkreis Salzwedel .....	227	39649
15 3 70 046	Jeggeleben .....	Altmarkkreis Salzwedel .....	404	29416
12 0 71 196	Jehserig .....	Spree-Neiße .....	534	03116
03 3 60 012	Jelmstorf .....	Uelzen .....	901	29585
03 1 51 014	Jembke .....	Gifhorn .....	1 847	38477
03 4 57 012	Jemgum .....	Leer .....	3 809	26844
16 0 53 000	Jena, Stadt .....	Kreisfreie Stadt .....	99 779	07743
16 0 74 043	Jena-Öbnitz .....	Saale-Holzland-Kreis .....	144	07751
09 7 77 140	Jengen .....	Ostallgäu .....	2 257	86860
13 0 51 029	Jennewitz .....	Bad Doberan .....	576	18230
12 0 63 144	Jerchel .....	Havelland .....	245	14715
15 3 70 047	Jerchel .....	Altmarkkreis Salzwedel .....	329	39638
15 3 63 060	Jerchel .....	Stendal .....	163	39517
15 3 58 025	Jerichow, Stadt .....	Jerichower Land .....	2 070	39319
12 0 71 200	Jerischke .....	Spree-Neiße .....	164	03159
01 0 59 131	Jerrishoe .....	Schleswig-Flensburg .....	942	24963
01 0 62 036	Jersbek .....	Stormarn .....	1 654	22941
15 3 62 057	Jersleben .....	Ohrekreis .....	682	39326
03 1 54 012	Jerxheim .....	Helmstedt .....	1 325	38381
06 6 34 010	Jesberg .....	Schwalm-Eder-Kreis .....	2 820	34632
13 0 58 051	Jesendorf .....	Nordwestmecklenburg .....	494	19417
09 1 79 130	Jesenwang .....	Fürstenfeldbruck .....	1 357	82287
12 0 69 280	Jeserig .....	Potsdam-Mittelmark .....	1 153	14778
12 0 69 284	Jeserig/Fläming .....	Potsdam-Mittelmark .....	268	14827
12 0 69 288	Jeserigerhütten .....	Potsdam-Mittelmark .....	150	14827
15 3 70 048	Jeseritz .....	Altmarkkreis Salzwedel .....	303	39638
14 3 74 140	Jesewitz .....	Delitzsch .....	3 015	04838
15 1 71 026	Jessen (Elster), Stadt .....	Wittenberg .....	11 736	06917

Schlüssel- nummer	Gemeinde	Kreis/Landkreis	Bevöl- kerung	Post- leit- zahl 1)
13 0 54 048	Jessenitz .....	Ludwigslust .....	302	19249
12 0 61 228	Jessern .....	Dahme-Spreewald .....	289	15913
15 1 54 015	Jeßnitz, Stadt .....	Bitterfeld .....	3 906	06800
03 3 53 020	Jesteburg .....	Harburg .....	6 819	21266
08 3 37 060	Jestetten .....	Waldshut .....	5 241	79798
12 0 71 204	Jethe .....	Spree-Neiße .....	179	03149
12 0 61 232	Jetsch .....	Dahme-Spreewald .....	206	15938
09 1 83 122	Jettenbach .....	Mühdorf a. Inn .....	743	84555
07 3 36 048	Jettenbach .....	Kusel .....	908	66887
08 1 15 053	Jettingen .....	Böblingen .....	7 335	71131
09 7 74 144	Jettingen-Scheppach, Markt .....	Günzburg .....	6 632	89343
09 1 86 132	Jetzendorf .....	Pfaffenhofen a.d. Ilm .....	2 873	85305
01 0 58 086	Jevenstedt .....	Rendsburg-Eckernförde .....	3 209	24808
03 4 55 007	Jever, Stadt .....	Friesland .....	13 741	26441
12 0 60 100	Joachimsthal, Stadt .....	Barnim .....	3 476	16247
07 3 34 012	Jockgrim .....	Germersheim .....	6 720	76751
12 0 71 208	Jocksdorf .....	Spree-Neiße .....	170	03149
14 1 71 190	Jöhstadt, Stadt .....	Annaberg .....	3 507	09477
13 0 53 036	Jördenstorf .....	Güstrow .....	1 420	17168
01 0 59 132	Jörl .....	Schleswig-Flensburg .....	789	24992
09 6 71 133	Johannesberg .....	Aschaffenburg .....	3 833	63867
14 1 91 180	Johanngeorgenstadt, Stadt .....	Aue-Schwarzenberg .....	6 609	08349
09 2 77 126	Johanniskirchen .....	Rottal-Inn .....	2 444	84381
01 0 54 059	Joldelund .....	Nordfriesland .....	686	25862
16 0 77 018	Jonaswalde .....	Altenburger Land .....	357	04626
14 2 86 180	Jonsdorf, Kurort .....	Löbau-Zittau .....	2 016	02796
03 3 59 028	Jork .....	Stade .....	11 540	21635
06 4 35 016	Jossgrund .....	Main-Kinzig-Kreis .....	3 818	63637
07 2 32 246	Jucken .....	Bitburg-Prüm .....	178	54689
16 0 72 009	Judenbach .....	Sonneberg .....	2 891	96515
15 3 70 049	Jübar .....	Altmarkkreis Salzwedel .....	661	38489
01 0 59 044	Jübek .....	Schleswig-Flensburg .....	2 341	24855
05 1 62 012	Jüchen .....	Neuss .....	22 636	41363
16 0 66 034	Jüchsen .....	Schmalkalden-Meiningen .....	1 658	98631
16 0 77 019	Jückelberg .....	Altenburger Land .....	372	04618

4 Gemeinden in alphabetischer Ordnung mit Schlüsselnummer,  
Bevölkerung und Postleitzahl am 31.12.1999

J

Schlüssel- nummer	Gemeinde	Kreis/Landkreis	Bevöl- kerung	Post- leit- zahl 1)
15 1 71 027	Jüdenberg .....	Wittenberg .....	660	06773
03 1 52 013	Jühnde .....	Göttingen .....	1 068	37127
12 0 72 164	Jühnsdorf .....	Teltow-Fläming .....	263	15831
05 3 58 024	Jülich, Stadt .....	Düren .....	33 201	52428
07 2 33 035	Jünkerath .....	Daun .....	1 829	54584
13 0 53 037	Jürgenshagen .....	Güstrow .....	798	18246
13 0 52 040	Jürgenstorf .....	Demmin .....	1 080	17153
12 0 72 169	Jüterbog, Stadt .....	Teltow-Fläming .....	13 917	14913
15 1 51 026	Jütrichau .....	Anhalt-Zerbst .....	537	39264
16 0 61 053	Jützenbach .....	Eichsfeld .....	572	37345
07 3 39 031	Jugenheim in Rheinhessen .....	Mainz-Bingen .....	1 550	55270
03 4 52 013	Juist .....	Aurich .....	1 710	26571
09 2 77 127	Julbach .....	Rottal-Inn .....	2 206	84387
01 0 53 058	Juliusburg .....	Herzogtum Lauenburg .....	196	21483
08 4 17 036	Jungingen .....	Zollernalbkreis .....	1 509	72417

Schlüssel- nummer	Gemeinde	Kreis/Landkreis	Bevöl- kerung	Post- leit- zahl 1)
K				
01 0 61 047	Kaaks .....	Steinburg .....	400	25582
12 0 73 328	Kaakstedt .....	Uckermark .....	363	17268
05 1 62 016	Kaarst, Stadt .....	Neuss .....	41 957	41564
01 0 55 023	Kabelhorst .....	Ostholstein .....	432	23738
12 0 61 236	Kablow .....	Dahme-Spreewald .....	782	15758
15 3 58 026	Kade .....	Jerichower Land .....	757	39307
07 1 43 247	Kaden .....	Westerwaldkreis .....	641	56459
07 1 43 039	Kadenbach .....	Westerwaldkreis .....	1 302	56337
14 2 80 150	Käbschütztal .....	Meißen .....	3 118	01665
08 2 36 074	Kämpfelbach .....	Enzkreis .....	6 079	75236
07 3 40 212	Käshofen .....	Südwestpfalz .....	742	66894
15 3 63 061	Käthen .....	Stendal .....	135	39599
12 0 68 212	Kagar .....	Ostprignitz-Ruppin .....	218	16837
12 0 67 244	Kagel .....	Oder-Spree .....	796	15345
09 6 71 134	Kahl a. Main .....	Aschaffenburg .....	7 215	63796
12 0 62 252	Kahla .....	Elbe-Elster .....	362	04928
16 0 74 044	Kahla, Stadt .....	Saale-Holzland-Kreis .....	7 763	07768
15 2 56 042	Kahlwinkel .....	Burgenlandkreis .....	412	06647
15 3 70 050	Kahrstedt .....	Altmarkkreis Salzwedel .....	269	39624
07 1 35 043	Kaifenheim .....	Cochem-Zell .....	716	56761
07 1 35 044	Kail .....	Cochem-Zell .....	313	56829
01 0 61 048	Kaisborstel .....	Steinburg .....	69	25560
01 0 51 057	Kaiser-Wilhelm-Koog .....	Dithmarschen .....	357	25709
08 1 19 037	Kaisersbach .....	Rems-Murr-Kreis .....	2 648	73667
07 1 35 045	Kaisersesch, Stadt .....	Cochem-Zell .....	2 755	56759
07 3 12 000	Kaiserslautern, Stadt .....	Kreisfreie Stadt .....	100 025	67657
09 7 79 169	Kaisheim, Markt .....	Donau-Ries .....	4 144	86687
15 1 51 027	Kakau .....	Anhalt-Zerbst .....	613	06785
03 3 53 021	Kakenstorf .....	Harburg .....	1 308	21255
15 3 70 051	Kakerbeck .....	Altmarkkreis Salzwedel .....	979	39624
06 6 31 016	Kalbach .....	Fulda .....	6 320	36148
03 3 57 029	Kalbe .....	Rotenburg (Wümme) .....	554	27419
15 3 70 052	Kalbe (Milde), Stadt .....	Altmarkkreis Salzwedel .....	3 121	39624
16 0 65 042	Kalbsrieth .....	Kyffhäuserkreis .....	847	06556

4 Gemeinden in alphabetischer Ordnung mit Schlüsselnummer,  
Bevölkerung und Postleitzahl am 31.12.1999

K

Schlüssel- nummer	Gemeinde	Kreis/Landkreis	Bevöl- kerung	Post- leit- zahl 1)
09 5 72 137	Kalchreuth .....	Erlangen-Höchstadt .....	2 965	90562
03 1 55 006	Kalefeld .....	Northeim .....	7 496	37589
07 1 31 036	Kalenborn .....	Ahrweiler .....	642	53505
07 1 35 046	Kalenborn .....	Cochem-Zell .....	214	56759
07 2 33 036	Kalenborn-Scheuern .....	Daun .....	476	54570
05 1 54 024	Kalkar, Stadt .....	Kleve .....	13 419	47546
13 0 58 052	Kalkhorst .....	Nordwestmecklenburg .....	1 377	23942
07 3 33 036	Kalkofen .....	Donnersbergkreis .....	223	67822
05 3 66 024	Kall .....	Euskirchen .....	11 518	53925
05 7 66 036	Kalletal .....	Lippe .....	15 919	32689
12 0 72 172	Kallinchen .....	Teltow-Fläming .....	471	15806
16 0 61 054	Kallmerode .....	Eichsfeld .....	603	37327
09 3 75 156	Kallmünz, Markt .....	Regensburg .....	2 855	93183
07 3 32 028	Kallstadt .....	Bad Dürkheim .....	1 210	67169
07 1 37 041	Kalt .....	Mayen-Koblenz .....	443	56294
07 1 31 037	Kaltenborn .....	Ahrweiler .....	407	53520
07 1 37 209	Kaltenengers .....	Mayen-Koblenz .....	1 929	56220
07 1 41 065	Kaltenholzhausen .....	Rhein-Lahn-Kreis .....	606	65558
01 0 60 044	Kaltenkirchen, Stadt .....	Segeberg .....	17 793	24568
16 0 63 043	Kaltenlengsfeld .....	Wartburgkreis .....	506	36452
16 0 63 044	Kaltennordheim, Stadt .....	Wartburgkreis .....	2 040	36452
16 0 66 035	Kaltensundheim .....	Schmalkalden-Meiningen .....	961	98634
09 7 77 141	Kaltental, Markt .....	Ostallgäu .....	1 583	87662
16 0 66 036	Kaltenwestheim .....	Schmalkalden-Meiningen .....	1 093	98634
01 0 57 032	Kalübbe .....	Plön .....	599	24326
13 0 56 026	Kambs .....	Müritz .....	276	17207
05 9 78 020	Kamen, Stadt .....	Unna .....	46 654	59174
14 2 92 210	Kamenz, Stadt .....	Kamenz .....	19 136	01917
15 3 63 062	Kamern .....	Stendal .....	782	39524
13 0 51 031	Kamin .....	Bad Doberan .....	277	18233
09 7 74 145	Kammeltal .....	Günzburg .....	3 346	89358
07 1 43 040	Kammerforst .....	Westerwaldkreis .....	265	56206
16 0 64 032	Kammerforst .....	Unstrut-Hainich-Kreis .....	957	99986
09 5 76 128	Kammerstein .....	Roth .....	2 670	91126
13 0 59 035	Kammin .....	Ostvorpommern .....	151	17506

Schlüssel- nummer	Gemeinde	Kreis/Landkreis	Bevöl- kerung	Post- leit- zahl 1)
13 0 59 036	Kamminke .....	Ostvorpommern .....	364	17419
09 7 78 180	Kamlach .....	Unterallgäu .....	1 748	87754
07 1 41 066	Kamp-Bornhofen .....	Rhein-Lahn-Kreis .....	1 759	56341
05 1 70 020	Kamp-Lintfort, Stadt .....	Wesel .....	40 088	47475
01 0 54 061	Kampen (Sylt) .....	Nordfriesland .....	634	25999
16 0 73 036	Kamsdorf .....	Saalfeld-Rudolstadt .....	3 040	07334
07 3 34 013	Kandel, Stadt .....	Germersheim .....	8 343	76870
08 3 36 045	Kandern, Stadt .....	Lörrach .....	7 877	79400
01 0 53 059	Kankelau .....	Herzogtum Lauenburg .....	190	21514
16 0 68 028	Kannawurf .....	Sömmerda .....	1 035	06578
08 4 26 064	Kanzach .....	Biberach .....	527	88422
07 2 35 055	Kanzem .....	Trier-Saarburg .....	542	54441
07 3 37 045	Kapellen-Drusweiler .....	Südliche Weinstraße .....	924	76889
16 0 71 037	Kapellendorf .....	Weimarer Land .....	442	99510
07 2 33 217	Käperich .....	Daun .....	184	56767
12 0 65 152	Kappe .....	Oberhavel .....	195	16775
07 1 40 062	Kappel .....	Rhein-Hunsrück-Kreis .....	518	55483
08 3 17 152	Kappel-Grafenhausen .....	Ortenaukreis .....	4 652	77966
07 3 36 049	Kappeln .....	Kusel .....	207	67744
01 0 59 045	Kappeln, Stadt .....	Schleswig-Flensburg .....	10 138	24376
08 3 17 056	Kappelrodeck .....	Ortenaukreis .....	5 843	77876
07 3 37 046	Kapsweyer .....	Südliche Weinstraße .....	945	76889
07 1 40 063	Karbach .....	Rhein-Hunsrück-Kreis .....	572	56281
09 6 77 146	Karbach, Markt .....	Main-Spessart .....	1 356	97842
06 4 40 012	Karben, Stadt .....	Wetteraukreis .....	21 356	61184
13 0 60 036	Karbow-VietlÜbbe .....	Parchim .....	469	19386
01 0 58 087	Karby .....	Rendsburg-Eckernförde .....	613	24398
13 0 54 049	Karenz .....	Ludwigslust .....	311	19294
13 0 56 027	Kargow .....	Müritz .....	760	17192
13 0 51 032	Karin .....	Bad Doberan .....	449	18236
15 3 58 027	Karith .....	Jerichower Land .....	316	39291
07 2 31 065	Karl .....	Bernkastel-Wittlich .....	229	54534
08 2 15 096	Karlsbad .....	Karlsruhe .....	16 132	76307
13 0 59 037	Karlsburg .....	Ostvorpommern .....	1 568	17495
16 0 74 045	Karlsdorf .....	Saale-Holzland-Kreis .....	100	07646

Schlüssel- nummer	Gemeinde	Kreis/Landkreis	Bevöl- kerung	Post- leit- zahl 1)
08 2 15 103	Karlsdorf-Neuthard .....	Karlsruhe .....	9 104	76689
09 1 74 126	Karlsfeld .....	Dachau .....	18 030	85757
13 0 59 038	Karlshagen .....	Ostvorpommern .....	3 052	17449
07 2 32 064	Karlshausen .....	Bitburg-Prüm .....	374	54673
09 1 85 139	Karlshuld .....	Neuburg-Schrobenhausen .....	4 802	86668
09 1 85 140	Karlskron .....	Neuburg-Schrobenhausen .....	4 454	85123
08 2 12 000	Karlsruhe, Stadt .....	Stadtkreis .....	277 204	76133
09 6 77 148	Karlstadt, Stadt .....	Main-Spessart .....	15 330	97753
09 6 71 114	Karlstein a. Main .....	Aschaffenburg .....	8 137	63791
01 0 54 062	Karlum .....	Nordfriesland .....	235	25926
13 0 57 043	Karnin .....	Nordvorpommern .....	289	18469
13 0 61 018	Karnitz .....	Rügen .....	212	18574
01 0 51 058	Karolinenkoog .....	Dithmarschen .....	131	25774
13 0 60 037	Karow .....	Parchim .....	1 182	19395
15 3 58 028	Karow .....	Jerichower Land .....	551	39307
12 0 67 248	Karras .....	Oder-Spree .....	57	15848
13 0 60 038	Karrenzin .....	Parchim .....	402	19372
09 6 77 149	Karsbach .....	Main-Spessart .....	1 788	97783
15 2 56 043	Karsdorf .....	Burgenlandkreis .....	2 592	06638
13 0 54 051	Karstädt .....	Ludwigslust .....	683	19294
12 0 70 172	Karstädt .....	Prignitz .....	3 126	19357
12 0 68 220	Karwesees .....	Ostprignitz-Ruppin .....	267	16833
03 3 54 012	Karwitz .....	Lüchow-Dannenberg .....	782	29481
07 1 38 501	Kasbach-Ohlenberg .....	Neuwied .....	1 365	53547
07 2 32 065	Kaschenbach .....	Bitburg-Prüm .....	41	54668
07 1 41 067	Kasdorf .....	Rhein-Lahn-Kreis .....	268	56357
07 2 35 056	Kasel .....	Trier-Saarburg .....	1 302	54317
12 0 61 244	Kasel-Golzigs .....	Dahme-Spreewald .....	501	15938
09 4 77 124	Kasendorf, Markt .....	Kulmbach .....	2 587	95359
01 0 53 060	Kasseburg .....	Herzogtum Lauenburg .....	567	22929
01 0 55 024	Kasseedorf .....	Ostholstein .....	1 512	23717
06 6 11 000	Kassel, Stadt .....	Kreisfreie Stadt .....	196 211	34117
15 3 70 053	Kassieck .....	Altmarkkreis Salzwedel .....	234	39638
13 0 51 033	Kassow .....	Bad Doberan .....	447	18258
07 2 35 057	Kastel-Staadts .....	Trier-Saarburg .....	375	54441

Schlüssel- nummer	Gemeinde	Kreis/Landkreis	Bevöl- kerung	Post- leit- zahl 1)
07 1 40 064	Kastellaun, Stadt .....	Rhein-Hunsrück-Kreis .....	5 021	56288
09 3 77 128	Kastl .....	Tirschenreuth .....	1 369	95506
09 1 71 121	Kastl .....	Altötting .....	2 604	84556
09 3 71 132	Kastl, Markt .....	Amberg-Weizbach .....	2 748	92280
01 0 53 061	Kastorf .....	Herzogtum Lauenburg .....	1 014	23847
16 0 64 069	Katharinenberg .....	Unstrut-Hainich-Kreis .....	3 182	99988
01 0 54 063	Katharinenheerd .....	Nordfriesland .....	194	25836
15 2 66 022	Katharinenrieth .....	Sangerhausen .....	235	06542
15 3 62 058	Kathendorf .....	Ohrekreis .....	284	39359
12 0 71 212	Kathlow .....	Spree-Neiße .....	182	03058
03 1 55 007	Katlenburg-Lindau .....	Northeim .....	7 647	37191
01 0 60 045	Kattendorf .....	Segeberg .....	910	24568
07 3 33 037	Katzenbach .....	Donnersbergkreis .....	542	67806
07 1 41 068	Katzenelnbogen, Stadt .....	Rhein-Lahn-Kreis .....	2 069	56368
16 0 73 037	Katzhütte .....	Saalfeld-Rudolstadt .....	2 221	98746
13 0 59 039	Katzow .....	Ostvorpommern .....	638	17509
07 3 35 017	Katzweiler .....	Kaiserslautern .....	1 754	67734
07 2 33 037	Katzwinkel .....	Daun .....	139	54552
07 1 32 080	Katzwinkel (Sieg) .....	Altenkirchen (Westerwald) .....	1 972	57581
07 1 41 069	Kaub, Stadt .....	Rhein-Lahn-Kreis .....	1 079	56349
16 0 76 034	Kauern .....	Greiz .....	461	07554
09 7 62 000	Kaufbeuren, Stadt .....	Kreisfreie Stadt .....	41 772	87600
09 1 81 128	Kaufering .....	Landsberg a. Lech .....	9 377	86916
06 6 33 015	Kaufungen .....	Kassel .....	12 580	34260
15 3 70 054	Kaulitz .....	Altmarkkreis Salzwedel .....	193	29416
16 0 73 038	Kaulsdorf .....	Saalfeld-Rudolstadt .....	3 191	07338
07 1 32 059	Kausen .....	Altenkirchen (Westerwald) .....	772	57520
13 0 51 034	Kavelstorf .....	Bad Doberan .....	1 136	18196
01 0 60 046	Kayhude .....	Segeberg .....	995	23863
15 2 56 044	Kayna .....	Burgenlandkreis .....	1 604	06724
06 4 40 013	Kefenrod .....	Wetteraukreis .....	3 025	63699
16 0 61 055	Kefferhausen .....	Eichsfeld .....	820	37351
08 3 17 057	Kehl, Stadt .....	Ortenaukreis .....	33 359	77694
07 1 41 070	Kehlbach .....	Rhein-Lahn-Kreis .....	156	56355
16 0 62 024	Kehmstedt .....	Nordhausen .....	549	99752



Schlüssel- nummer	Gemeinde	Kreis/Landkreis	Bevöl- kerung	Post- leit- zahl 1)
15 3 63 063	Kehnert .....	Stendal .....	373	39517
12 0 70 176	Kehrberg .....	Prignitz .....	306	16928
07 1 37 043	Kehrig .....	Mayen-Koblenz .....	1 121	56729
12 0 67 252	Kehrigk .....	Oder-Spree .....	291	15859
07 1 40 065	Keidelheim .....	Rhein-Hunsrück-Kreis .....	311	55471
16 0 75 047	Kella .....	Saale-Orla-Kreis .....	75	07389
07 2 33 218	Kelberg .....	Daun .....	2 058	53539
15 2 66 023	Kelbra (Kyffhäuser), Stadt .....	Sangerhausen .....	3 223	06537
09 2 73 137	Kelheim, Stadt .....	Kelheim .....	15 707	93309
06 4 36 008	Kelkheim (Taunus), Stadt .....	Main-Taunus-Kreis .....	26 500	65779
07 2 35 058	Kell am See .....	Trier-Saarburg .....	1 910	54427
16 0 61 056	Kella .....	Eichsfeld .....	584	37308
07 1 33 202	Kellenbach .....	Bad Kreuznach .....	293	55606
01 0 55 025	Kellenhusen (Ostsee) .....	Ostholstein .....	1 028	23746
12 0 68 228	Keller .....	Ostprignitz-Ruppin .....	181	16775
01 0 61 049	Kellinghusen, Stadt .....	Steinburg .....	8 062	25548
09 7 75 132	Kellmünz a.d. Iller, Markt .....	Neu-Ulm .....	1 340	89293
06 4 33 007	Kelsterbach, Stadt .....	Groß-Gerau .....	14 324	65451
08 2 36 070	Keltern .....	Enzkreis .....	8 883	75210
15 1 71 028	Kemberg, Stadt .....	Wittenberg .....	2 790	06901
12 0 72 176	Kemnitz .....	Teltow-Fläming .....	333	15926
12 0 66 148	Kemmen .....	Oberspreewald-Lausitz .....	279	03205
07 1 41 071	Kemmenau .....	Rhein-Lahn-Kreis .....	476	56132
09 4 71 150	Kemmern .....	Bamberg .....	2 565	96164
09 3 77 129	Kemnath, Stadt .....	Tirschenreuth .....	5 375	95478
12 0 70 180	Kemnitz .....	Prignitz .....	325	16928
12 0 69 292	Kemnitz .....	Potsdam-Mittelmark .....	299	14542
13 0 59 040	Kemnitz .....	Ostvorpommern .....	1 197	17509
05 1 66 012	Kempen, Stadt .....	Viersen .....	36 042	47906
07 1 31 502	Kempenich .....	Ahrweiler .....	1 765	56746
07 1 34 046	Kempfeld .....	Birkenfeld .....	803	55758
09 7 63 000	Kempten (Allgäu), Stadt .....	Kreisfreie Stadt .....	61 348	87435
07 2 35 060	Kenn .....	Trier-Saarburg .....	2 486	54344
13 0 57 101	Kenz-Küstrow .....	Nordvorpommern .....	567	18314
08 3 16 020	Kenzingen, Stadt .....	Emmendingen .....	8 914	79341

4 Gemeinden in alphabetischer Ordnung mit Schlüsselnummer,  
Bevölkerung und Postleitzahl am 31.12.1999

K

Schlüssel- nummer	Gemeinde	Kreis/Landkreis	Bevöl- kerung	Post- leit- zahl 1)
07 2 32 066	Keppeshausen .....	Bitburg-Prüm .....	19	54673
07 1 37 048	Kerben .....	Mayen-Koblenz .....	372	56295
15 3 70 055	Kerkau .....	Altmarkkreis Salzwedel .....	225	29416
05 1 54 028	Kerken .....	Kleve .....	12 492	47647
12 0 73 332	Kerkow .....	Uckermark .....	469	16278
08 1 19 093	Kernen im Remstal .....	Rems-Murr-Kreis .....	14 732	71394
07 2 33 038	Kerpen (Eifel) .....	Daun .....	417	54578
05 3 62 032	Kerpen, Stadt .....	Erftkreis .....	62 608	50171
07 2 33 219	Kerschenbach .....	Daun .....	197	54589
07 3 33 038	Kerzenheim .....	Donnersbergkreis .....	2 263	67304
07 1 32 060	Kescheid .....	Altenkirchen (Westerwald) .....	129	57632
07 2 32 247	Kesfeld .....	Bitburg-Prüm .....	102	54619
07 1 31 039	Kesseling .....	Ahrweiler .....	656	53506
14 2 90 230	Kesselsdorf .....	Weißeritzkreis .....	5 045	01723
13 0 51 035	Kessin .....	Bad Doberan .....	1 275	18196
07 2 31 066	Kesten .....	Bernkastel-Wittlich .....	394	54518
07 1 41 072	Kestert .....	Rhein-Lahn-Kreis .....	737	56348
08 2 26 037	Ketsch .....	Rhein-Neckar-Kreis .....	12 957	68775
07 1 32 061	Kettenhausen .....	Altenkirchen (Westerwald) .....	247	57612
07 3 31 042	Kettenheim .....	Alzey-Worms .....	291	55234
03 4 59 023	Kettenkamp .....	Osnabrück .....	1 697	49577
09 7 78 221	Kettershausen .....	Unterallgäu .....	1 746	86498
07 1 37 211	Kettig .....	Mayen-Koblenz .....	3 044	56220
14 2 80 160	Ketzerbachtal .....	Meißen .....	3 064	01623
12 0 63 148	Ketzin, Stadt .....	Havelland .....	3 976	14669
12 0 69 296	Ketzür .....	Potsdam-Mittelmark .....	240	14778
05 1 54 032	Kevelaer, Stadt .....	Kleve .....	26 788	47623
07 2 32 248	Kickeshausen .....	Bitburg-Prüm .....	35	54689
01 0 61 050	Kiebitzreihe .....	Steinburg .....	2 276	25368
06 4 39 009	Kiedrich .....	Rheingau-Taunus-Kreis .....	3 743	65399
09 1 87 148	Kiefersfelden .....	Rosenheim .....	6 681	83088
12 0 64 240	Kiehnwerder .....	Märkisch-Oderland .....	115	15324
12 0 61 248	Kiekebusch .....	Dahme-Spreewald .....	201	15749
12 0 71 224	Kiekebusch .....	Spree-Neiße .....	1 222	03058
01 0 02 000	Kiel, Landeshauptstadt .....	Kreisfreie Stadt .....	233 795	24103

Gemeindeverzeichnis - Ausgabe 2000

Schlüssel- nummer	Gemeinde	Kreis/Landkreis	Bevöl- kerung	Post- leit- zahl 1)
12 0 67 256	Kienbaum .....	Oder-Spree .....	302	15345
12 0 63 152	Kienberg .....	Havelland .....	500	14641
09 1 89 126	Kienberg .....	Traunstein .....	1 319	83361
12 0 64 244	Kienitz .....	Märkisch-Oderland .....	559	15324
05 9 62 028	Kierspe, Stadt .....	Märkischer Kreis .....	18 324	58566
01 0 59 047	Kiesby .....	Schleswig-Flensburg .....	230	24392
08 2 36 031	Kieselbronn .....	Enzkreis .....	2 753	75249
12 0 67 260	Kieselwitz .....	Oder-Spree .....	413	15890
13 0 56 028	Kieve .....	Müritz .....	169	17209
16 0 71 038	Kiliansroda .....	Weimarer Land .....	253	99441
16 0 68 029	Kindelbrück, Stadt .....	Sömmerda .....	2 062	99638
07 3 32 029	Kindenheim .....	Bad Dürkheim .....	1 018	67271
07 2 31 067	Kinderbeuern .....	Bernkastel-Wittlich .....	1 126	54538
09 1 76 137	Kinding, Markt .....	Eichstätt .....	2 855	85125
07 3 35 018	Kindsbach .....	Kaiserslautern .....	2 528	66862
07 2 31 068	Kinheim .....	Bernkastel-Wittlich .....	832	54538
09 1 81 129	Kinsau .....	Landsberg a. Lech .....	925	86981
07 2 32 249	Kinzenburg .....	Bitburg-Prüm .....	38	54597
09 1 76 138	Kipfenberg, Markt .....	Eichstätt .....	5 681	85110
08 3 17 059	Kippenheim .....	Ortenaukreis .....	5 099	77971
07 1 43 248	Kirburg .....	Westerwaldkreis .....	613	57629
13 0 54 052	Kirch Jesar .....	Ludwigslust .....	659	19230
13 0 51 036	Kirch Mulsow .....	Bad Doberan .....	397	18233
09 1 89 127	Kirchanschöring .....	Traunstein .....	2 920	83417
08 1 25 049	Kirchardt .....	Heilbronn .....	5 305	74912
01 0 57 033	Kirchbarkau .....	Plön .....	727	24245
09 1 77 124	Kirchberg .....	Erding .....	863	84434
07 1 40 067	Kirchberg (Hunsrück), Stadt ....	Rhein-Hunsrück-Kreis .....	3 874	55481
08 4 26 065	Kirchberg an der Iller .....	Biberach .....	1 747	88486
08 1 27 046	Kirchberg an der Jagst, Stadt ..	Schwäbisch Hall .....	4 471	74592
08 1 19 038	Kirchberg an der Murr .....	Rems-Murr-Kreis .....	3 668	71737
09 2 76 126	Kirchberg i. Wald .....	Regen .....	4 265	94259
14 1 93 160	Kirchberg, Stadt .....	Zwickauer Land .....	10 663	08107
03 2 55 025	Kirchbrak .....	Holzminden .....	1 216	37619
03 2 51 021	Kirchdorf .....	Diepholz .....	2 022	27245

Schlüssel- nummer	Gemeinde	Kreis/Landkreis	Bevöl- kerung	Post- leit- zahl 1)
13 0 57 046	Kirchdorf .....	Nordvorpommern .....	570	18519
09 2 73 139	Kirchdorf .....	Kelheim .....	887	93348
09 1 83 123	Kirchdorf .....	Mühlendorf a. Inn .....	1 260	83527
09 2 77 128	Kirchdorf a. Inn .....	Rottal-Inn .....	5 050	84375
09 1 78 136	Kirchdorf a.d. Amper .....	Freising .....	2 464	85414
08 4 26 066	Kirchdorf an der Iller .....	Biberach .....	3 468	88457
09 2 76 127	Kirchdorf i. Wald .....	Regen .....	2 221	94261
09 4 74 143	Kirchehrenbach .....	Forchheim .....	2 351	91356
07 1 32 062	Kirchheib .....	Altenkirchen (Westerwald) .....	520	57612
07 1 32 063	Kirchen (Sieg) .....	Altenkirchen (Westerwald) .....	9 652	57548
09 3 74 128	Kirchendemenreuth .....	Neustadt a.d. Waldnaab .....	971	92665
09 4 79 129	Kirchenlamitz, Stadt .....	Wunsiedel i. Fichtelgebirge .....	4 239	95158
09 4 72 156	Kirchenpingarten .....	Bayreuth .....	1 357	95466
09 5 74 135	Kirchensittenbach .....	Nürnberger Land .....	2 194	91241
08 4 16 022	Kirchentellinsfurt .....	Tübingen .....	5 334	72138
09 3 74 129	Kirchenthumbach, Markt .....	Neustadt a.d. Waldnaab .....	3 418	91281
16 0 61 057	Kirchgandern .....	Eichsfeld .....	596	37318
03 3 55 020	Kirchgellersen .....	Lüneburg .....	2 017	21394
06 5 34 011	Kirchhain, Stadt .....	Marburg-Biedenkopf .....	16 334	35274
09 2 75 130	Kirchham .....	Passau .....	2 313	94148
16 0 73 039	Kirchhasel .....	Saalfeld-Rudolstadt .....	2 080	07407
09 7 78 157	Kirchhaslach .....	Unterallgäu .....	1 270	87755
16 0 64 033	Kirchheilingen .....	Unstrut-Hainich-Kreis .....	910	99947
16 0 70 031	Kirchheim .....	Ilm-Kreis .....	1 205	99334
06 6 32 011	Kirchheim .....	Hersfeld-Rotenburg .....	4 042	36275
09 6 79 153	Kirchheim .....	Würzburg .....	2 295	97268
08 1 18 040	Kirchheim am Neckar .....	Ludwigsburg .....	4 972	74366
08 1 36 037	Kirchheim am Ries .....	Ostalbkreis .....	2 000	73467
07 3 32 030	Kirchheim an der Weinstraße ....	Bad Dürkheim .....	1 697	67281
09 1 84 131	Kirchheim b. München .....	München .....	12 292	85551
09 7 78 158	Kirchheim i. Schw., Markt .....	Unterallgäu .....	2 591	87757
08 1 16 033	Kirchheim unter Teck, Stadt ....	Esslingen .....	38 796	73230
07 3 33 039	Kirchheimbolanden, Stadt .....	Donnersbergkreis .....	7 823	67292
05 9 66 016	Kirchhundem .....	Olpe .....	13 057	57399
09 6 74 160	Kirchlauter .....	Haßberge .....	1 500	96166

Schlüssel- nummer	Gemeinde	Kreis/Landkreis	Bevöl- kerung	Post- leit- zahl 1)
05 7 58 020	Kirchlengern .....	Herford .....	16 070	32278
03 3 61 005	Kirchlinteln .....	Verden .....	10 306	27308
01 0 57 034	Kirchnüchel .....	Plön .....	200	23714
09 2 78 141	Kirchroth .....	Straubing-Bogen .....	3 582	94356
07 1 31 040	Kirchsahr .....	Ahrweiler .....	408	53505
15 2 56 045	Kirchscheidungen .....	Burgenlandkreis .....	391	06636
03 4 58 011	Kirchseelte .....	Oldenburg .....	1 265	27243
09 1 75 124	Kirchseeon, Markt .....	Ebersberg .....	8 937	85614
03 3 57 030	Kirchtimke .....	Rotenburg (Wümme) .....	1 000	27412
07 1 37 049	Kirchwald .....	Mayen-Koblenz .....	971	56729
03 3 57 031	Kirchwalsede .....	Rotenburg (Wümme) .....	1 242	27386
09 1 71 122	Kirchweidach .....	Altötting .....	2 252	84558
07 2 33 039	Kirchweiler .....	Daun .....	393	54570
03 3 52 026	Kirchwistedt .....	Cuxhaven .....	502	27616
16 0 61 058	Kirchworbis .....	Eichsfeld .....	1 539	37339
08 3 15 064	Kirchzarten .....	Breisgau-Hochschwarzwald .....	9 510	79199
09 6 76 131	Kirchzell, Markt .....	Miltenberg .....	2 477	63931
07 2 35 062	Kirf .....	Trier-Saarburg .....	759	54441
10 0 45 115	Kirkel .....	Saarpfalz-Kreis .....	10 145	66459
07 1 33 052	Kirn, Stadt .....	Bad Kreuznach .....	9 032	55606
14 2 87 180	Kirnitzschtal .....	Sächsische Schweiz .....	2 266	01855
07 3 36 050	Kirrweiler .....	Kusel .....	198	67744
07 3 37 047	Kirrweiler (Pfalz) .....	Südliche Weinstraße .....	2 059	67489
07 2 33 220	Kirsbach .....	Daun .....	96	53539
14 2 72 180	Kirschau .....	Bautzen .....	2 730	02681
16 0 75 048	Kirschkau .....	Saale-Orla-Kreis .....	254	07919
07 1 33 053	Kirschroth .....	Bad Kreuznach .....	300	55566
07 1 34 047	Kirschweiler .....	Birkenfeld .....	1 150	55743
06 5 35 010	Kirtorf, Stadt .....	Vogelsbergkreis .....	3 686	36320
01 0 60 047	Kisdorf .....	Segeberg .....	3 257	24629
07 1 40 068	Kisselbach .....	Rhein-Hunsrück-Kreis .....	568	56291
03 1 58 021	Kissenbrück .....	Wolfenbüttel .....	1 592	38324
09 7 71 142	Kissing .....	Aichach-Friedberg .....	10 277	86438
08 4 36 052	Kißlegg .....	Ravensburg .....	8 688	88353
09 6 79 154	Kist .....	Würzburg .....	2 474	97270

4 Gemeinden in alphabetischer Ordnung mit Schlüsselnummer,  
Bevölkerung und Postleitzahl am 31.12.1999

K

Schlüssel- nummer	Gemeinde	Kreis/Landkreis	Bevöl- kerung	Post- leit- zahl 1)
13 0 52 042	Kittendorf .....	Demmin .....	408	17153
12 0 66 152	Kittlitz .....	Oberspreewald-Lausitz .....	404	03222
14 2 86 190	Kittlitz .....	Löbau-Zittau .....	2 819	02708
01 0 53 062	Kittlitz .....	Herzogtum Lauenburg .....	264	23911
14 3 79 350	Kitzen .....	Leipziger Land .....	2 198	04460
09 6 75 141	Kitzingen, Stadt .....	Kitzingen .....	21 132	97318
14 3 79 360	Kitzscher, Stadt .....	Leipziger Land .....	7 024	04567
15 3 63 064	Kläden .....	Stendal .....	770	39579
15 3 70 056	Kläden .....	Altmarkkreis Salzwedel .....	274	39619
01 0 57 035	Klamp .....	Plön .....	730	24321
01 0 54 065	Klanxbüll .....	Nordfriesland .....	927	25924
01 0 59 049	Klappholz .....	Schleswig-Flensburg .....	534	24860
12 0 72 184	Klasdorf .....	Teltow-Fläming .....	282	15837
12 0 72 188	Klausdorf .....	Teltow-Fläming .....	1 348	15838
13 0 57 047	Klausdorf .....	Nordvorpommern .....	694	18445
01 0 57 036	Klausdorf .....	Plön .....	6 142	24147
07 2 31 069	Klausen .....	Bernkastel-Wittlich .....	1 291	54524
12 0 73 336	Klaushagen .....	Uckermark .....	235	17268
15 3 62 059	Klein Ammensleben .....	Ohrekreis .....	694	39326
01 0 57 037	Klein Barkau .....	Plön .....	269	24245
12 0 63 156	Klein Behnitz .....	Havelland .....	204	14641
13 0 53 039	Klein Belitz .....	Güstrow .....	530	18246
13 0 54 053	Klein Bengerstorf .....	Ludwigslust .....	360	19258
01 0 59 050	Klein Bennebek .....	Schleswig-Flensburg .....	569	24848
03 4 54 024	Klein Berßen .....	Emsland .....	1 098	49777
13 0 59 041	Klein Bünzow .....	Ostvorpommern .....	896	17390
12 0 71 228	Klein Döbbern .....	Spree-Neiße .....	372	03058
12 0 71 232	Klein Düben .....	Spree-Neiße .....	154	03130
15 3 70 058	Klein Gartz .....	Altmarkkreis Salzwedel .....	173	29416
01 0 60 048	Klein Gladebrügge .....	Segeberg .....	519	23795
12 0 70 184	Klein Gottschow .....	Prignitz .....	207	19348
12 0 71 236	Klein Kölzig .....	Spree-Neiße .....	317	03159
13 0 51 037	Klein Kussewitz .....	Bad Doberan .....	555	18184
12 0 61 252	Klein Leine .....	Dahme-Spreewald .....	159	15913
12 0 71 240	Klein Loitz .....	Spree-Neiße .....	489	03130

Schlüssel- nummer	Gemeinde	Kreis/Landkreis	Bevöl- kerung	Post- leitzahl 1)
13 0 62 026	Klein Luckow .....	Uecker-Randow .....	260	17337
13 0 56 029	Klein Lukow .....	Müritz .....	275	17217
12 0 69 300	Klein Marzehns .....	Potsdam-Mittelmark .....	120	14823
03 3 57 032	Klein Meckelsen .....	Rotenburg (Wümme) .....	862	27419
12 0 67 264	Klein Muckrow .....	Oder-Spree .....	139	15868
01 0 56 029	Klein Nordende .....	Pinneberg .....	2 911	25336
01 0 56 030	Klein Offenseth-Sparrieshoop ...	Pinneberg .....	2 409	25365
15 3 55 031	Klein Oschersleben .....	Bördekreis .....	772	39398
01 0 53 064	Klein Pampau .....	Herzogtum Lauenburg .....	665	21514
12 0 66 156	Klein Radden .....	Oberspreewald-Lausitz .....	278	03222
01 0 59 051	Klein Rheide .....	Schleswig-Flensburg .....	352	24848
15 3 55 032	Klein Rodensleben .....	Bördekreis .....	556	39167
01 0 60 049	Klein Rönnau .....	Segeberg .....	1 416	23795
13 0 54 054	Klein Rogahn .....	Ludwigslust .....	1 253	19073
15 3 52 021	Klein Schierstedt .....	Aschersleben-Staßfurt .....	402	06449
15 3 63 065	Klein Schwechten .....	Stendal .....	570	39579
13 0 53 040	Klein Sien .....	Güstrow .....	455	18246
13 0 58 053	Klein Trebbow .....	Nordwestmecklenburg .....	669	19069
13 0 53 041	Klein Upahl .....	Güstrow .....	281	18276
13 0 55 035	Klein Vielen .....	Mecklenburg-Strelitz .....	802	17237
15 3 55 033	Klein Wanzleben .....	Bördekreis .....	2 115	39164
01 0 62 039	Klein Wesenberg .....	Stormann .....	744	23860
01 0 58 088	Klein Wittensee .....	Rendsburg-Eckernförde .....	204	24361
12 0 70 188	Klein Woltersdorf .....	Prignitz .....	343	16928
01 0 53 066	Klein Zecher .....	Herzogtum Lauenburg .....	235	23883
12 0 60 104	Klein Ziethen .....	Barnim .....	218	16247
12 0 65 156	Klein-Mutz .....	Oberhavel .....	551	16775
07 3 39 032	Klein-Winternheim .....	Mainz-Bingen .....	3 420	55270
09 7 72 160	Kleinaitingen .....	Augsburg .....	1 489	86507
15 3 55 030	Kleinalsleben .....	Bördekreis .....	223	39398
15 3 70 057	Kleinau .....	Altmarkkreis Salzwedel .....	738	39606
16 0 61 059	Kleinbartloff .....	Eichsfeld .....	496	37355
10 0 41 514	Kleinblittersdorf .....	Stadtverband Saarbrücken .....	13 090	66271
16 0 74 046	Kleinbockedra .....	Saale-Holzland-Kreis .....	46	07646
16 0 62 025	Kleinbodungen .....	Nordhausen .....	450	99752

Schlüssel- nummer	Gemeinde	Kreis/Landkreis	Bevöl- kerung	Post- leit- zahl 1)
16 0 68 031	Kleinbrennbach .....	Sömmerda .....	349	99610
07 3 40 213	Kleinbundenbach .....	Südwestpfalz .....	430	66501
16 0 74 047	Kleinebersdorf .....	Saale-Holzland-Kreis .....	202	07646
16 0 74 048	Kleineutersdorf .....	Saale-Holzland-Kreis .....	432	07768
07 3 37 048	Kleinfischlingen .....	Südliche Weinstraße .....	306	67483
16 0 62 026	Kleinfurra .....	Nordhausen .....	1 321	99735
15 2 56 046	Kleinhelmsdorf .....	Burgenlandkreis .....	317	06722
09 6 76 132	Kleinheubach, Markt .....	Miltenberg .....	3 428	63924
07 2 31 070	Kleinich .....	Bernkastel-Wittlich .....	726	54483
09 6 71 135	Kleinkahl .....	Aschaffenburg .....	1 842	63828
07 3 32 031	Kleinkarlbach .....	Bad Dürkheim .....	939	67271
15 1 71 030	Kleinkorga .....	Wittenberg .....	84	06926
12 0 62 260	Kleinkrausnik .....	Elbe-Elster .....	129	03249
07 2 32 250	Kleinlangenfeld .....	Bitburg-Prüm .....	151	54597
09 6 75 142	Kleinlangheim, Markt .....	Kitzingen .....	1 653	97355
15 2 66 024	Kleinleiningen .....	Sangerhausen .....	153	06528
12 0 69 304	Kleinmachnow .....	Potsdam-Mittelmark .....	14 826	14532
07 1 38 034	Kleinmaischeid .....	Neuwied .....	1 286	56271
16 0 68 032	Kleinmölsen .....	Sömmerda .....	386	99198
15 3 67 015	Kleinmühlingen .....	Schönebeck .....	705	39221
16 0 68 033	Kleinneuhausen .....	Sömmerda .....	434	99625
07 3 38 015	Kleinniedesheim .....	Ludwigshafen .....	818	67259
16 0 71 039	Kleinobringen .....	Weimarer Land .....	268	99439
09 6 71 136	Kleinostheim .....	Aschaffenburg .....	8 017	63801
12 0 70 192	Kleinow .....	Prignitz .....	651	19348
15 1 59 021	Kleinpaschleben .....	Köthen .....	1 046	06369
09 6 79 155	Kleinnrinderfeld .....	Würzburg .....	2 022	97271
16 0 66 037	Kleinschmalkalden, Kurort .....	Schmalkalden-Meiningen .....	1 638	98593
16 0 71 042	Kleinschwabhausen .....	Weimarer Land .....	279	99441
09 4 74 144	Kleinsendelbach .....	Forchheim .....	1 527	91077
07 3 40 214	Kleinsteinhausen .....	Südwestpfalz .....	876	66484
09 6 76 133	Kleinwallstadt, Markt .....	Miltenberg .....	5 650	63839
16 0 64 035	Kleinweisbach .....	Unstrut-Hainich-Kreis .....	140	99947
12 0 68 236	Kleinzerlang .....	Ostprignitz-Ruppin .....	261	16831
01 0 53 067	Klempau .....	Herzogtum Lauenburg .....	545	23628



4 Gemeinden in alphabetischer Ordnung mit Schlüsselnummer,  
Bevölkerung und Postleitzahl am 31.12.1999

K

Schlüssel- nummer	Gemeinde	Kreis/Landkreis	Bevöl- kerung	Post- leitz- zahl 1)
12 0 69 308	Klepzig .....	Potsdam-Mittelmark .....	153	14823
12 0 63 160	Kleßen .....	Havelland .....	316	14728
01 0 57 038	Kletkamp .....	Plön .....	140	24327
16 0 71 043	Klettbach .....	Weimarer Land .....	1 417	99102
08 3 37 062	Klettgau .....	Waldshut .....	7 402	79771
16 0 64 036	Klettstedt .....	Unstrut-Hainich-Kreis .....	274	99955
12 0 66 160	Klettwitz .....	Oberspreewald-Lausitz .....	1 338	01998
13 0 52 043	Kletzin .....	Demmin .....	496	17111
12 0 70 196	Kletzke .....	Prignitz .....	462	19336
01 0 61 052	Kleve .....	Steinburg .....	617	25554
01 0 51 060	Kleve .....	Dithmarschen .....	432	25779
05 1 54 036	Kleve, Stadt .....	Kleve .....	48 647	47533
07 1 35 048	Kliding .....	Cochem-Zell .....	235	56825
15 1 51 028	Klieken .....	Anhalt-Zerbst .....	1 186	06869
15 3 63 066	Klietz .....	Stendal .....	1 744	39524
07 1 41 073	Klingelbach .....	Rhein-Lahn-Kreis .....	762	56368
09 6 76 134	Klingenberg a. Main, Stadt .....	Miltenberg .....	6 313	63911
07 3 37 049	Klingenmünster .....	Südliche Weinstraße .....	2 380	76889
14 1 78 250	Klingenthal/Sa., Stadt .....	Vogtlandkreis .....	10 203	08248
16 0 63 045	Klings .....	Wartburgkreis .....	550	36452
13 0 56 030	Klink .....	Müritz .....	1 109	17192
13 0 60 039	Klinken .....	Parchim .....	397	19374
12 0 73 340	Klinkow .....	Uckermark .....	235	17291
01 0 53 068	Klinkrade .....	Herzogtum Lauenburg .....	535	23898
14 2 80 170	Klipphausen .....	Meißen .....	6 060	01665
15 3 58 029	Klitsche .....	Jerichower Land .....	388	39307
14 2 84 130	Klitten .....	Niederschles. Oberlausitzkreis ..	1 574	02906
01 0 54 068	Klfixbüll .....	Nordfriesland .....	928	25899
15 2 61 024	Klobikau .....	Merseburg-Querfurt .....	635	06246
13 0 56 031	Klocksın .....	Müritz .....	471	17194
13 0 54 055	Kloddram .....	Ludwigslust .....	177	19260
15 1 71 031	Klößen .....	Wittenberg .....	741	06917
15 3 70 059	Klötze, Stadt .....	Altmarkkreis Salzwedel .....	5 934	38486
15 2 65 023	Kloschwitz .....	Saalkreis .....	494	06198
15 3 70 060	Kloster Neuendorf .....	Altmarkkreis Salzwedel .....	510	39638

4 Gemeinden in alphabetischer Ordnung mit Schlüsselnummer,  
Bevölkerung und Postleitzahl am 31.12.1999

K

Schlüssel- nummer	Gemeinde	Kreis/Landkreis	Bevöl- kerung	Post- leit- zahl 1)
16 0 69 025	Kloster Veßra .....	Hildburghausen .....	369	98660
12 0 64 252	Klosterdorf .....	Märkisch-Oderland .....	456	15345
12 0 60 108	Klosterfelde .....	Barnim .....	3 095	16348
15 2 56 048	Klosterhäseler .....	Burgenlandkreis .....	862	06647
12 0 68 240	Klosterheide .....	Ostprignitz-Ruppin .....	190	16835
07 1 40 070	Klosterkumbd .....	Rhein-Hunsrück-Kreis .....	269	55469
09 7 72 162	Klosterlechfeld .....	Augsburg .....	2 449	86836
15 2 60 037	Klostermansfeld .....	Mansfelder Land .....	3 058	06308
12 0 73 344	Klosterwalde .....	Uckermark .....	431	17268
07 1 35 049	Klotten .....	Cochem-Zell .....	1 530	56818
07 1 40 071	Kludenbach .....	Rhein-Hunsrück-Kreis .....	108	55481
15 3 62 060	Klüden .....	Ohrekreis .....	315	39638
07 2 35 063	Klüsserath .....	Trier-Saarburg .....	1 096	54340
13 0 58 054	Klützt, Stadt .....	Nordwestmecklenburg .....	3 284	23948
13 0 61 019	Kluis .....	Rügen .....	372	18569
03 4 54 025	Kluse .....	Emsland .....	1 458	26892
15 2 61 025	Knapendorf .....	Merseburg-Querfurt .....	564	06246
14 2 92 240	Knappensee .....	Kamenz .....	2 089	02999
16 0 75 049	Knau .....	Saale-Orla-Kreis .....	761	07389
13 0 58 055	Kneese .....	Nordwestmecklenburg .....	333	19205
03 1 58 022	Kneitlingen .....	Wolfenbüttel .....	876	38170
09 6 74 163	Knetzgau .....	Haßberge .....	6 477	97478
07 3 34 014	Knittelsheim .....	Germersheim .....	877	76879
08 2 36 033	Knittlingen, Stadt .....	Enzkreis .....	7 477	75438
07 3 37 050	Knöringen .....	Südliche Weinstraße .....	391	76833
07 3 40 215	Knopp-Labach .....	Südwestpfalz .....	491	66917
13 0 52 044	Knorrendorf .....	Demmin .....	701	17091
06 6 34 011	Knüllwald .....	Schwalm-Eder-Kreis .....	5 209	34593
12 0 67 268	Kobbeln .....	Oder-Spree .....	186	15890
01 0 53 069	Koberg .....	Herzogtum Lauenburg .....	685	23881
07 1 37 212	Kobern-Gondorf .....	Mayen-Koblenz .....	3 220	56330
13 0 62 027	Koblentz .....	Uecker-Randow .....	298	17309
07 1 11 000	Koblenz, Stadt .....	Kreisfreie Stadt .....	108 003	56068
13 0 60 040	Kobrow .....	Parchim .....	510	19406
09 1 73 133	Kochel a. See .....	Bad Tölz-Wolfratshausen .....	4 114	82431

Schlüssel- nummer	Gemeinde	Kreis/Landkreis	Bevöl- kerung	Post- leit- zahl 1)
14 2 84 140	Kodersdorf .....	Niederschles. Oberlausitzkreis ..	2 779	02923
13 0 58 056	Köchelstorf .....	Nordwestmecklenburg .....	415	19217
15 3 70 061	Köckte .....	Altmarkkreis Salzwedel .....	451	39649
16 0 71 044	Köderitzsch .....	Weimarer Land .....	128	99518
09 4 75 141	Köditz .....	Hof .....	2 814	95189
09 4 77 127	Ködnitz .....	Kulmbach .....	1 748	95361
09 3 75 161	Köfering .....	Regensburg .....	1 887	93096
03 3 52 027	Köhlen .....	Cuxhaven .....	946	27624
01 0 57 039	Köhn .....	Plön .....	776	24257
07 1 43 249	Kölbigen .....	Westerwaldkreis .....	1 070	56459
16 0 68 034	Kölleda, Stadt .....	Sömmerda .....	6 207	99625
01 0 56 031	Kölln-Reisiek .....	Pinneberg .....	2 530	25337
05 3 15 000	Köln, Stadt .....	Kreisfreie Stadt .....	962 507	50667
12 0 62 272	Kölisa .....	Elbe-Elster .....	752	04895
13 0 59 042	Kölzin .....	Ostvorpommern .....	355	17506
15 2 56 049	Könderitz .....	Burgenlandkreis .....	710	06712
08 1 16 035	Köngen .....	Esslingen .....	9 340	73257
07 3 39 033	Köngernheim .....	Mainz-Bingen .....	1 317	55278
15 3 64 013	Königerode .....	Quedlinburg .....	901	06493
08 1 28 061	Königheim .....	Main-Tauber-Kreis .....	3 404	97953
12 0 61 260	Königs Wusterhausen, Stadt .....	Dahme-Spreewald .....	17 351	15711
07 1 33 203	Königsau .....	Bad Kreuznach .....	79	55606
08 2 36 076	Königsbach-Stein .....	Enzkreis .....	9 647	75203
12 0 68 244	Königsberg .....	Ostprignitz-Ruppin .....	290	16909
09 6 74 164	Königsberg i. Bay., Stadt .....	Haßberge .....	3 760	97486
15 3 58 030	Königsborn .....	Jerichower Land .....	624	39175
08 1 35 025	Königsbronn .....	Heidenheim .....	7 479	89551
14 2 92 260	Königsbrück, Stadt .....	Kamenz .....	5 182	01936
09 7 72 163	Königsbrunn, Stadt .....	Augsburg .....	26 370	86343
09 1 73 134	Königsdorf .....	Bad Tölz-Wolfratshausen .....	2 837	82549
16 0 73 042	Königsee, Stadt .....	Saalfeld-Rudolstadt .....	5 945	07426
08 4 36 053	Königseggwald .....	Ravensburg .....	672	88376
09 4 71 151	Königsfeld .....	Bamberg .....	1 389	96167
14 1 82 190	Königsfeld .....	Mittweida .....	1 824	09306
07 1 31 041	Königsfeld .....	Ahrweiler .....	654	53426

Schlüssel- nummer	Gemeinde	Kreis/Landkreis	Bevöl- kerung	Post- leit- zahl 1)
08 3 26 031	Königsfeld im Schwarzwald .....	Schwarzwald-Baar-Kreis .....	5 855	78126
14 2 84 150	Königshain .....	Niederschles. Oberlausitzkreis ..	1 318	02829
14 1 82 200	Königshain-Wiederau .....	Mittweida .....	3 112	09306
08 3 27 029	Königsheim .....	Tuttlingen .....	542	78598
12 0 68 248	Königshorst .....	Ostprignitz-Ruppin .....	537	16833
01 0 58 089	Königshügel .....	Rendsburg-Eckernförde .....	155	24799
15 3 69 017	Königshütte (Harz) .....	Wernigerode .....	594	38875
03 1 54 013	Königslutter am Elm, Stadt .....	Helmstedt .....	16 696	38154
15 3 63 067	Königsmark .....	Stendal .....	544	39606
03 3 53 022	Königsmoor .....	Harburg .....	626	21255
09 1 85 163	Königsmoos .....	Neuburg-Schrobenhausen .....	3 911	86669
06 4 34 005	Königstein im Taunus, Stadt ....	Hochtaunuskreis .....	15 523	61462
14 2 87 190	Königstein/Sächs. Schw., Stadt .	Sächsische Schweiz .....	3 140	01824
09 3 71 135	Königstein, Markt .....	Amberg-Weizbach .....	1 706	92281
14 1 71 200	Königswalde .....	Annaberg .....	2 388	09471
14 2 72 200	Königswartha .....	Bautzen .....	4 347	02699
05 3 82 024	Königswinter, Stadt .....	Rhein-Sieg-Kreis .....	38 621	53639
16 0 73 043	Könitz .....	Saalfeld-Rudolstadt .....	1 781	07336
15 1 53 016	Könnern, Stadt .....	Bernburg .....	4 133	06420
15 3 63 068	Könnigde .....	Stendal .....	178	39629
12 0 69 312	Köppernitz .....	Potsdam-Mittelmark .....	162	14793
12 0 62 276	Körba .....	Elbe-Elster .....	211	04936
15 3 58 031	Körbelitz .....	Jerichower Land .....	539	39175
07 3 36 051	Körborn .....	Kusel .....	349	66871
13 0 54 057	Körchow .....	Ludwigslust .....	896	19243
07 1 41 074	Kördorf .....	Rhein-Lahn-Kreis .....	595	56370
06 6 34 012	Körle .....	Schwalm-Eder-Kreis .....	2 865	34327
16 0 64 037	Körner .....	Unstrut-Hainich-Kreis .....	2 021	99998
07 2 32 067	Körperich .....	Bitburg-Prüm .....	1 080	54675
09 1 76 139	Kösching, Markt .....	Eichstätt .....	7 318	85092
15 1 51 029	Köselitz .....	Anhalt-Zerbst .....	193	06869
09 2 75 131	Köblarn, Markt .....	Passau .....	1 993	94149
01 0 53 070	Köthel .....	Herzogtum Lauenburg .....	274	22929
01 0 62 040	Köthel .....	Stormarn .....	363	22929
15 1 59 023	Köthen (Anhalt), Stadt .....	Köthen .....	30 607	06366

Schlüssel- nummer	Gemeinde	Kreis/Landkreis	Bevöl- kerung	Post- leitz- zahl 1)
15 2 61 026	Kötschlitz .....	Merseburg-Querfurt .....	863	06254
07 2 33 221	Kötterichen .....	Daun .....	123	56767
09 7 74 148	Kötz .....	Günzburg .....	3 233	89359
12 0 68 252	Kötzlin .....	Ostprignitz-Ruppin .....	238	16866
15 2 61 027	Kötzschau .....	Merseburg-Querfurt .....	2 147	06231
09 3 72 137	Kötzting, Stadt .....	Cham .....	7 456	93444
07 2 35 067	Köwerich .....	Trier-Saarburg .....	331	54340
13 0 56 032	Kogel .....	Müritz .....	397	17213
13 0 54 056	Kogel .....	Ludwigslust .....	617	19246
08 1 16 036	Kohlberg .....	Esslingen .....	2 253	72664
09 3 74 131	Kohlberg, Markt .....	Neustadt a.d. Waldnaab .....	1 220	92702
14 3 79 370	Kohren-Sahlis, Stadt .....	Leipziger Land .....	3 264	04655
12 0 61 256	Kolberg .....	Dahme-Spreewald .....	325	15752
09 1 87 150	Kolbermoor, Stadt .....	Rosenheim .....	17 126	83059
08 3 27 030	Kolbingen .....	Tuttlingen .....	1 252	78600
01 0 54 070	Koldenbüttel .....	Nordfriesland .....	869	25840
09 6 78 150	Kolitzheim .....	Schweinfurt .....	5 748	97509
01 0 54 071	Kolkerheide .....	Nordfriesland .....	73	25862
12 0 71 244	Kolkwitz .....	Spree-Neiße .....	10 188	03099
07 1 37 053	Kollig .....	Mayen-Koblenz .....	409	56751
01 0 61 118	Kollmar .....	Steinburg .....	1 770	25377
01 0 61 053	Kollmoor .....	Steinburg .....	45	25524
09 2 76 128	Kollnburg .....	Regen .....	2 970	94262
01 0 53 071	Kollow .....	Herzogtum Lauenburg .....	624	21527
07 3 35 019	Kollweiler .....	Kaiserslautern .....	345	66879
12 0 62 268	Kolochau .....	Elbe-Elster .....	484	04936
12 0 67 272	Kolpin .....	Oder-Spree .....	261	15518
12 0 70 200	Kolrep .....	Prignitz .....	118	16866
07 2 33 222	Kolverath .....	Daun .....	136	56767
07 2 31 071	Kommen .....	Bernkastel-Wittlich .....	280	54472
12 0 71 248	Komptendorf .....	Spree-Neiße .....	521	03058
07 3 36 052	Konken .....	Kusel .....	841	66871
09 3 77 131	Konnertsreuth, Markt .....	Tirschenreuth .....	2 012	95692
09 4 75 142	Konradsreuth .....	Hof .....	3 627	95176
08 3 35 043	Konstanz, Universitätsstadt ....	Konstanz .....	78 087	78462

Schlüssel- nummer	Gemeinde	Kreis/Landkreis	Bevöl- kerung	Post- leit- zahl 1)
07 2 35 068	Konz, Stadt	Trier-Saarburg	17 536	54329
09 2 78 143	Konzell	Straubing-Bogen	1 759	94357
07 2 33 223	Kopp	Daun	207	54574
12 0 71 252	Koppatz	Spree-Neiße	274	03058
08 1 19 041	Korb	Rems-Murr-Kreis	10 150	71404
06 6 35 015	Korbach, Kreisstadt	Waldeck-Frankenberg	24 552	34497
15 2 61 028	Korbetha	Merseburg-Querfurt	205	06258
16 0 76 036	Korbußen	Greiz	497	07554
07 2 35 069	Kordel	Trier-Saarburg	2 242	54306
15 1 71 032	Korgau	Wittenberg	364	06905
07 2 35 070	Korlingen	Trier-Saarburg	834	54317
08 1 18 080	Korntal-Münchingen, Stadt	Ludwigsburg	17 369	70825
08 1 18 046	Kornwestheim, Stadt	Ludwigsburg	29 831	70806
05 1 62 020	Korschenbroich, Stadt	Neuss	33 695	41352
13 0 59 043	Korswandt	Ostvorpommern	508	17419
07 1 40 073	Korweiler	Rhein-Hunsrück-Kreis	82	56288
01 0 58 090	Kosel	Rendsburg-Eckernförde	1 341	24354
13 0 59 044	Koserow	Ostvorpommern	1 649	17459
16 0 75 051	Kospoda	Saale-Orla-Kreis	470	07806
14 3 74 170	Kossa	Delitzsch	2 564	04849
12 0 62 280	Koßdorf	Elbe-Elster	894	04895
15 3 63 069	Kossebau	Stendal	295	39606
12 0 67 276	Kossenblatt	Oder-Spree	527	15848
12 0 66 164	Koßwig	Oberspreewald-Lausitz	242	03226
13 0 55 036	Kotelow	Mecklenburg-Strelitz	903	17099
07 1 31 042	Kottenborn	Ahrweiler	170	53518
07 1 37 055	Kottenheim	Mayen-Koblenz	2 884	56736
09 1 79 131	Kottgeisering	Fürstenfeldbruck	1 567	82288
07 3 35 020	Kottweiler-Schwanden	Kaiserslautern	1 361	66879
12 0 63 164	Kotzen	Havelland	379	14715
01 0 54 072	Kotzenbüll	Nordfriesland	247	25832
07 2 32 068	Koxhausen	Bitburg-Prüm	105	54673
07 1 32 064	Kraam	Altenkirchen (Westerwald)	176	57635
12 0 73 348	Kraatz	Uckermark	136	17291
13 0 62 028	Krackow	Uecker-Randow	709	17329

Schlüssel- nummer	Gemeinde	Kreis/Landkreis	Bevöl- kerung	Post- leit- zahl 1)
07 2 33 040	Kradenbach .....	Daun .....	150	54552
07 3 40 216	Krähenberg .....	Südwestpfalz .....	181	66894
09 7 77 144	Kraftisried .....	Ostallgäu .....	771	87647
16 0 76 089	Kraftsdorf .....	Greiz .....	4 393	07586
12 0 69 316	Krahne .....	Potsdam-Mittelmark .....	578	14778
09 1 83 124	Kraiburg a. Inn, Markt .....	Mühlendorf a. Inn .....	4 020	84559
08 2 15 097	Kraichtal, Stadt .....	Karlsruhe .....	14 575	76703
09 1 88 127	Krailling .....	Starnberg .....	7 370	82152
16 0 62 029	Kraja .....	Nordhausen .....	371	99752
13 0 53 043	Krakow am See, Stadt .....	Güstrow .....	3 107	18292
13 0 57 049	Kramerhof .....	Nordvorpommern .....	1 482	18445
12 0 70 204	Krampfer .....	Prignitz .....	393	19348
05 1 54 040	Kranenburg .....	Kleve .....	9 206	47559
03 3 59 029	Kranenburg .....	Stade .....	760	21726
12 0 69 320	Kranepuhl .....	Potsdam-Mittelmark .....	162	14806
16 0 71 046	Kranichfeld, Stadt .....	Weimarer Land .....	3 860	99448
09 1 78 137	Kranzberg .....	Freising .....	3 746	85402
13 0 58 057	Krassow .....	Nordwestmecklenburg .....	373	23992
13 0 55 037	Kratzeburg .....	Mecklenburg-Strelitz .....	553	17237
07 1 40 075	Kratzenburg .....	Rhein-Hunsrück-Kreis .....	382	56283
08 4 37 065	Krauchenwies .....	Sigmaringen .....	5 053	72505
15 2 68 012	Krauschwitz .....	Weißenfels .....	649	06682
14 2 84 160	Krauschwitz .....	Niederschles. Oberlausitzkreis ..	3 999	02957
12 0 61 264	Krausnick .....	Dahme-Spreewald .....	448	15910
16 0 63 046	Krauthausen .....	Wartburgkreis .....	1 703	99819
16 0 71 047	Krautheim .....	Weimarer Land .....	489	99439
08 1 26 045	Krautheim, Stadt .....	Hohenlohekreis .....	4 733	74238
07 2 32 253	Krautscheid .....	Bitburg-Prüm .....	268	54673
14 2 84 170	Kreba-Neudorf .....	Niederschles. Oberlausitzkreis ..	1 133	02906
03 1 52 014	Krebeck .....	Göttingen .....	1 154	37434
05 1 14 000	Krefeld, Stadt .....	Kreisfreie Stadt .....	241 769	47803
13 0 60 041	Kreien .....	Parchim .....	494	19386
03 1 55 008	Kreiensen .....	Northeim .....	7 826	37547
07 3 36 053	Kreimbach-Kaulbach .....	Kusel .....	964	67757
14 2 90 260	Kreischa .....	Weißeritzkreis .....	4 308	01731

Schlüssel- nummer	Gemeinde	Kreis/Landkreis	Bevöl- kerung	Post- leit- zahl 1)
13 0 58 058	Krembz .....	Nordwestmecklenburg .....	999	19205
15 3 63 070	Kremkau .....	Stendal .....	237	39624
12 0 65 164	Kremmen, Stadt .....	Oberhavel .....	2 900	16766
13 0 54 058	Kremmin .....	Ludwigslust .....	333	19300
01 0 61 054	Krempdorf .....	Steinburg .....	269	25376
01 0 61 055	Krempe, Stadt .....	Steinburg .....	2 317	25361
01 0 51 061	Krempel .....	Dithmarschen .....	656	25774
12 0 70 208	Krempendorf .....	Prignitz .....	233	16945
01 0 61 056	Krempnerheide .....	Steinburg .....	2 472	25569
01 0 61 057	Krempnermoor .....	Steinburg .....	503	25569
13 0 51 039	Krempin .....	Bad Doberan .....	213	18233
01 0 60 050	Krems II .....	Segeberg .....	394	23827
08 1 27 101	Kreßberg .....	Schwäbisch Hall .....	3 888	74594
08 4 35 029	Kressbronn am Bodensee .....	Bodenseekreis .....	7 349	88079
07 1 37 056	Kretz .....	Mayen-Koblenz .....	773	56630
15 2 56 050	Kretzschau .....	Burgenlandkreis .....	1 331	06712
09 1 82 124	Kreuth .....	Miesbach .....	3 677	83708
05 3 58 028	Kreuzau .....	Düren .....	18 045	52372
12 0 65 168	Kreuzbruch .....	Oberhavel .....	194	16559
16 0 61 061	Kreuzebra .....	Eichsfeld .....	789	37351
05 9 70 024	Kreuztal, Stadt .....	Siegen-Wittgenstein .....	32 250	57223
09 6 77 151	Kreuzwertheim, Markt .....	Main-Spessart .....	3 850	97892
15 3 63 071	Krevese .....	Stendal .....	556	39606
12 0 65 172	Krewelin .....	Oberhavel .....	324	16775
15 2 61 029	Kreypau .....	Merseburg-Querfurt .....	502	06231
12 0 70 212	Kribbe .....	Prignitz .....	313	19357
07 3 35 021	Krickenbach .....	Kaiserslautern .....	1 215	67706
16 0 77 022	Kriebitzsch .....	Altenburger Land .....	1 346	04617
14 1 82 210	Kriebstein .....	Mittweida .....	2 864	09648
07 3 33 040	Kriegsfeld .....	Donnersbergkreis .....	1 146	67819
12 0 63 168	Kriele .....	Havelland .....	182	14715
12 0 69 324	Krielow .....	Potsdam-Mittelmark .....	335	14550
13 0 59 045	Krien .....	Ostvorpommern .....	928	17391
13 0 52 045	Kriesow .....	Demmin .....	412	17091
06 4 36 009	Kriftel .....	Main-Taunus-Kreis .....	10 592	65830



Schlüssel- nummer	Gemeinde	Kreis/Landkreis	Bevöl- kerung	Post- leit- zahl 1)
15 1 54 016	Krina .....	Bitterfeld .....	772	06774
13 0 54 059	Krinitz .....	Ludwigslust .....	136	19294
13 0 51 040	Kritzmow .....	Bad Doberan .....	2 832	18198
13 0 60 042	Kritzow .....	Parchim .....	585	19386
16 0 75 129	Krölpa .....	Saale-Orla-Kreis .....	3 360	07387
09 2 74 145	Kröning .....	Landshut .....	1 840	84178
13 0 51 041	Kröpelin, Stadt .....	Bad Doberan .....	4 274	18236
01 0 53 072	Kröppelshagen-Fahrendorf .....	Herzogtum Lauenburg .....	1 062	21529
07 3 40 026	Kröppen .....	Südwestpfalz .....	782	66957
13 0 59 046	Kröslin .....	Ostvorpommern .....	1 830	17440
07 2 31 072	Kröv .....	Bernkastel-Wittlich .....	2 396	54536
01 0 58 091	Krogaspe .....	Rendsburg-Eckernförde .....	440	24644
12 0 73 352	Krohnhorst .....	Uckermark .....	138	17268
01 0 57 040	Krokau .....	Plön .....	400	24217
16 0 61 062	Krombach .....	Eichsfeld .....	225	37308
09 6 71 138	Krombach .....	Aschaffenburg .....	2 178	63829
16 0 71 048	Kromsdorf .....	Weimarer Land .....	1 572	99441
09 4 76 145	Kronach, Stadt .....	Kronach .....	18 257	96317
08 2 15 039	Kronau .....	Karlsruhe .....	5 502	76709
06 4 34 006	Kronberg im Taunus, Stadt .....	Hochtaunuskreis .....	17 735	61476
09 7 78 161	Kronburg .....	Unterallgäu .....	1 671	87758
01 0 51 062	Kronprinzenkoog .....	Dithmarschen .....	1 013	25709
01 0 59 136	Kronsgaard .....	Schleswig-Flensburg .....	255	24395
01 0 58 092	Kronshagen .....	Rendsburg-Eckernförde .....	12 259	24119
01 0 61 058	Kronsmoor .....	Steinburg .....	215	25597
07 1 34 048	Kronweiler .....	Birkenfeld .....	379	55767
01 0 59 053	Kropp .....	Schleswig-Flensburg .....	6 384	24848
07 1 43 250	Kroppach .....	Westerwaldkreis .....	620	57612
12 0 66 168	Kroppen .....	Oberspreewald-Lausitz .....	817	01945
15 3 55 034	Kroppenstedt, Stadt .....	Bördekreis .....	1 748	39397
15 1 71 033	Kropstädt .....	Wittenberg .....	1 415	06895
15 2 65 024	Krosigk .....	Saalkreis .....	903	06193
14 3 74 190	Krostitz .....	Delitzsch .....	4 041	04509
07 3 36 054	Krottelbach .....	Kusel .....	786	66909
15 3 55 035	Krottorf .....	Bördekreis .....	588	39387

Schlüssel- nummer	Gemeinde	Kreis/Landkreis	Bevöl- kerung	Post- leit- zahl 1)
07 2 32 069	Kruchten .....	Bitburg-Prüm .....	387	54675
13 0 52 046	Kruckow .....	Demmin .....	579	17129
15 3 63 072	Krüden .....	Stendal .....	766	39615
07 1 43 041	Krümmel .....	Westerwaldkreis .....	333	56244
09 1 80 122	Krün .....	Garmisch-Partenkirchen .....	1 961	82494
15 3 58 032	Krüssau .....	Jerichower Land .....	284	39291
01 0 53 073	Krüzen .....	Herzogtum Lauenburg .....	300	21483
07 1 37 057	Kruft .....	Mayen-Koblenz .....	4 040	56642
12 0 61 272	Krugau .....	Dahme-Spreewald .....	244	15913
12 0 64 256	Krüge/Gersdorf .....	Märkisch-Oderland .....	502	16259
13 0 62 029	Krugsdorf .....	Uecker-Randow .....	406	17309
13 0 56 033	Krukow .....	Müritz .....	168	17217
01 0 53 074	Krukow .....	Herzogtum Lauenburg .....	199	21483
09 7 74 150	Krumbach (Schwaben), Stadt .....	Günzburg .....	12 454	86381
01 0 57 041	Krummbek .....	Plön .....	318	24217
07 1 34 049	Krummenau .....	Birkenfeld .....	146	55483
03 3 59 030	Krummendeich .....	Stade .....	529	21732
01 0 61 059	Krummendiek .....	Steinburg .....	55	25554
09 3 77 132	Krummennaab .....	Tirschenreuth .....	1 773	92703
12 0 60 112	Krumensee .....	Barnim .....	322	16356
01 0 53 075	Krummesse .....	Herzogtum Lauenburg .....	1 462	23628
03 4 52 014	Krummhörn .....	Aurich .....	13 327	26736
13 0 59 047	Krummin .....	Ostvorpommern .....	244	17440
01 0 58 093	Krummisch .....	Rendsburg-Eckernförde .....	730	24796
15 2 61 030	Krumpa .....	Merseburg-Querfurt .....	1 238	06242
01 0 51 063	Krumstedt .....	Dithmarschen .....	538	25727
07 1 32 065	Krunkel .....	Altenkirchen (Westerwald) .....	624	56593
13 0 59 048	Krusenfelde .....	Ostvorpommern .....	205	17391
13 0 58 059	Krusenhagen .....	Nordwestmecklenburg .....	553	23974
13 0 55 039	Kublanke .....	Mecklenburg-Strelitz .....	322	17349
14 2 72 210	Kubschütz .....	Bautzen .....	2 968	02627
13 0 53 044	Kuchelmiß .....	Güstrow .....	925	18292
08 1 17 033	Kuchen .....	Göppingen .....	5 751	73329
01 0 53 076	Kuddewörde .....	Herzogtum Lauenburg .....	1 275	22958
01 0 51 064	Kuden .....	Dithmarschen .....	668	25712

Schlüssel- nummer	Gemeinde	Kreis/Landkreis	Bevöl- kerung	Post- leit- zahl 1)
01 0 61 060	Kudensee .....	Steinburg .....	175	25572
09 7 71 144	Kühbach, Markt .....	Aichach-Friedberg .....	3 776	86556
16 0 76 038	Kühdorf .....	Greiz .....	80	07980
09 7 72 166	Kühlenthal .....	Augsburg .....	760	86707
13 0 51 042	Kühlungsborn, Stadt .....	Bad Doberan .....	7 317	18225
16 0 66 038	Kühndorf .....	Schmalkalden-Meiningen .....	1 192	98547
01 0 57 042	Kühren .....	Plön .....	692	24211
14 3 83 180	Kühren-Burkartshain .....	Muldentalkreis .....	3 026	04808
03 3 52 028	Kührstedt .....	Cuxhaven .....	1 101	27624
01 0 53 077	Kühsen .....	Herzogtum Lauenburg .....	416	23898
01 0 60 051	Kükels .....	Segeberg .....	426	23829
16 0 61 063	Küllstedt .....	Eichsfeld .....	1 641	37359
08 1 28 064	Külsheim, Stadt .....	Main-Tauber-Kreis .....	5 921	97900
07 1 40 076	Külz (Hunsrück) .....	Rhein-Hunsrück-Kreis .....	511	55471
07 1 40 077	Kümbdchen .....	Rhein-Hunsrück-Kreis .....	478	55471
09 3 71 136	Kümmersbruck .....	Amberg-Weizbach .....	10 310	92245
06 6 31 017	Künzell .....	Fulda .....	16 203	36093
08 1 26 046	Künzelsau, Stadt .....	Hohenlohekreis .....	14 696	74653
09 2 71 128	Künzing .....	Deggendorf .....	3 157	94550
09 4 76 146	Küps, Markt .....	Kronach .....	8 162	96328
09 6 79 156	Kürnach .....	Würzburg .....	3 991	97273
08 2 15 040	Kürnbach .....	Karlsruhe .....	2 401	75057
05 3 78 012	Kürten .....	Rheinisch-Bergischer Kreis .....	19 544	51515
15 3 58 033	Küsel .....	Jerichower Land .....	128	39291
08 3 37 125	Küssaberg .....	Waldshut .....	5 528	79790
03 3 54 013	Küsten .....	Lüchow-Dannenberg .....	1 438	29482
12 0 64 266	Küstriner Vorland .....	Märkisch-Oderland .....	3 328	15328
15 2 65 025	Kütten .....	Saalkreis .....	437	06193
07 3 34 015	Kuhardt .....	Germersheim .....	1 793	76773
12 0 70 216	Kuhbier .....	Prignitz .....	238	16928
15 3 70 062	Kuhfelde .....	Altmarkkreis Salzwedel .....	496	29416
13 0 60 043	Kuhlen .....	Parchim .....	662	19412
15 3 63 073	Kuhlhausen .....	Stendal .....	198	39524
12 0 69 328	Kuhlowitz .....	Potsdam-Mittelmark .....	273	14806
07 1 43 251	Kunhthöfen .....	Westerwaldkreis .....	175	56244

Schlüssel- nummer	Gemeinde	Kreis/Landkreis	Bevöl- kerung	Post- leitz- zahl 1)
13 0 53 045	Kuhs .....	Güstrow .....	398	18276
12 0 70 220	Kuhdorf .....	Prignitz .....	218	16928
13 0 54 060	Kuhstorf .....	Ludwigslust .....	866	19230
09 3 77 133	Kulmain .....	Tirschenreuth .....	2 383	95508
09 4 77 128	Kulmbach, Stadt .....	Kulmbach .....	28 265	95326
01 0 53 078	Kulpin .....	Herzogtum Lauenburg .....	241	23911
09 2 74 146	Kumhausen .....	Landshut .....	4 299	84036
13 0 54 061	Kummer .....	Ludwigslust .....	599	19288
01 0 56 032	Kummerfeld .....	Pinneberg .....	1 878	25495
12 0 67 280	Kummerow .....	Oder-Spree .....	129	15848
13 0 52 047	Kummerow .....	Demmin .....	721	17139
13 0 57 051	Kummerow .....	Nordvorpommern .....	379	18442
12 0 67 284	Kummersdorf .....	Oder-Spree .....	442	15859
12 0 72 204	Kummersdorf-Alexanderdorf .....	Teltow-Fläming .....	636	15806
12 0 72 208	Kummersdorf-Gut .....	Teltow-Fläming .....	444	15838
07 1 43 252	Kundert .....	Westerwaldkreis .....	282	57629
12 0 70 224	Kunow .....	Prignitz .....	472	16866
15 3 70 063	Kunrau .....	Altmarkkreis Salzwedel .....	1 001	38486
09 4 74 145	Kunreuth .....	Forchheim .....	1 359	91358
09 4 77 129	Kupferberg, Stadt .....	Kulmbach .....	1 166	95362
08 1 26 047	Kupferzell .....	Hohenlohekreis .....	5 591	74635
08 2 16 024	Kuppenheim, Stadt .....	Rastatt .....	7 635	76456
07 1 38 036	Kurtscheid .....	Neuwied .....	966	56581
12 0 65 176	Kurtschlag .....	Oberhavel .....	320	16792
13 0 53 046	Kurzen Trechow .....	Güstrow .....	386	18246
12 0 61 280	Kuschkow .....	Dahme-Spreewald .....	433	15910
07 3 36 055	Kusel, Stadt .....	Kusel .....	5 541	66869
15 3 70 064	Kusey .....	Altmarkkreis Salzwedel .....	963	38486
08 4 16 023	Kusterdingen .....	Tübingen .....	8 007	72127
03 3 59 031	Kutenholz .....	Stade .....	4 891	27449
09 7 72 167	Kutzenhausen .....	Augsburg .....	2 385	86500
16 0 64 038	Kutzleben .....	Unstrut-Hainich-Kreis .....	800	99955
07 2 32 070	Kyllburg, Stadt .....	Bitburg-Prüm .....	1 103	54655
07 2 32 071	Kyllburgweiler .....	Bitburg-Prüm .....	129	54655
12 0 68 264	Kyritz, Stadt .....	Ostprignitz-Ruppin .....	9 193	16866

Schlüssel- nummer	Gemeinde	Kreis/Landkreis	Bevöl- kerung	Post- leit- zahl 1)
L				
09 3 75 162	Laaber, Markt .....	Regensburg .....	5 177	93164
13 0 53 047	Laage, Stadt .....	Güstrow .....	5 394	18299
03 4 56 012	Laar .....	Grafschaft Bentheim .....	2 093	49824
16 0 74 049	Laasdorf .....	Saale-Holzland-Kreis .....	555	07646
12 0 70 228	Laaske .....	Prignitz .....	164	16949
12 0 70 232	Laaslich .....	Prignitz .....	235	19348
12 0 66 172	Laasow .....	Oberspreewald-Lausitz .....	466	03205
12 0 61 284	Laasow .....	Dahme-Spreewald .....	162	15913
03 2 53 008	Laatzen, Stadt .....	Hannover .....	38 278	30880
01 0 53 079	Labenz .....	Herzogtum Lauenburg .....	727	23898
09 2 78 144	Laberweinting .....	Straubing-Bogen .....	3 419	84082
01 0 57 043	Laboe .....	Plön .....	5 056	24235
15 1 71 034	Labrun .....	Wittenberg .....	134	06922
09 7 78 162	Lachen .....	Unterallgäu .....	1 277	87760
03 3 51 016	Lachendorf .....	Celle .....	5 445	29331
05 5 66 032	Ladbergen .....	Steinfurt .....	6 351	49549
12 0 60 116	Ladeburg .....	Barnim .....	1 869	16321
15 1 51 030	Ladeburg .....	Anhalt-Zerbst .....	330	39279
01 0 54 073	Ladelund .....	Nordfriesland .....	1 472	25926
08 2 26 038	Ladenburg, Stadt .....	Rhein-Neckar-Kreis .....	11 547	68526
01 0 61 061	Lägerdorf .....	Steinburg .....	2 897	25566
03 4 54 026	Lähden .....	Emsland .....	4 271	49774
05 5 66 036	Laer .....	Steinfurt .....	6 391	48366
13 0 56 036	Lärz .....	Müritz .....	615	17248
03 4 56 013	Lage .....	Grafschaft Bentheim .....	971	49828
05 7 66 040	Lage, Stadt .....	Lippe .....	36 085	32791
15 3 70 065	Lagendorf .....	Altmarkkreis Salzwedel .....	579	29413
03 4 54 027	Lahn .....	Emsland .....	865	49757
06 5 32 015	Lahnau .....	Lahn-Dill-Kreis .....	8 626	35633
07 1 41 075	Lahnstein, Stadt .....	Rhein-Lahn-Kreis .....	18 872	56112
06 5 34 012	Lahntal .....	Marburg-Biedenkopf .....	6 704	35094
07 1 35 050	Lahr .....	Cochem-Zell .....	188	56288
07 2 32 072	Lahr .....	Bitburg-Prüm .....	186	54675
08 3 17 065	Lahr/ Schwarzwald, Stadt .....	Ortenaukreis .....	42 411	77933

Schlüssel- nummer	Gemeinde	Kreis/Landkreis	Bevöl- kerung	Post- leitzahl 1)
03 1 57 004	Lahstedt .....	Peine .....	10 679	31246
08 4 25 071	Laichingen, Stadt .....	Alb-Donau-Kreis .....	10 686	89150
13 0 53 048	Lalendorf .....	Güstrow .....	1 588	18279
09 2 71 130	Lalling .....	Deggendorf .....	1 623	94551
09 3 72 138	Lam, Markt .....	Cham .....	2 981	93462
07 2 32 254	Lambertsberg .....	Bitburg-Prüm .....	339	54649
07 3 32 032	Lambrecht (Pfalz), Stadt .....	Bad Dürkheim .....	4 173	67466
13 0 51 043	Lambrechtshagen .....	Bad Doberan .....	2 895	18069
07 3 35 201	Lamsborn .....	Kaiserslautern .....	834	66894
07 3 38 016	Lamsheim .....	Ludwigshafen .....	5 906	67245
09 7 77 145	Lamerdingen .....	Ostallgäu .....	1 728	86862
01 0 57 044	Lammershagen .....	Plön .....	289	24238
07 2 35 072	Lampaden .....	Trier-Saarburg .....	520	54316
06 4 31 013	Lampertheim, Stadt .....	Bergstraße .....	32 230	68623
14 2 85 130	Lampertswalde .....	Riesa-Großenhain .....	2 046	01561
12 0 61 288	Lamsfeld-Groß Liebitz .....	Dahme-Spreewald .....	174	15913
03 2 54 023	Lamspringe, Flecken .....	Hildesheim .....	3 381	31195
03 3 52 029	Lamstedt .....	Cuxhaven .....	3 291	21769
13 0 61 020	Lancken-Granitz .....	Rügen .....	387	18586
09 2 79 122	Landau a.d. Isar, Stadt .....	Dingolfing-Landau .....	12 684	94405
07 3 13 000	Landau in der Pfalz, Stadt .....	Kreisfreie Stadt .....	40 810	76829
09 7 74 151	Landensberg .....	Günzburg .....	708	89361
03 2 56 017	Landesbergen .....	Nienburg (Weser) .....	2 828	31628
12 0 73 360	Landin .....	Uckermark .....	561	16278
12 0 63 172	Landin .....	Havelland .....	103	14715
07 1 35 051	Landkern .....	Cochem-Zell .....	823	56814
01 0 55 026	Landkirchen auf Fehmarn .....	Ostholstein .....	2 329	23769
03 1 52 015	Landolfshausen .....	Göttingen .....	1 221	37136
01 0 61 062	Landrecht .....	Steinburg .....	145	25554
09 1 81 130	Landsberg a. Lech, Stadt .....	Landsberg a. Lech .....	25 018	86899
15 2 65 026	Landsberg, Stadt .....	Saalkreis .....	4 716	06188
09 1 79 132	Landsberied .....	Fürstenfeldbruck .....	1 203	82290
07 2 31 503	Landscheid .....	Bernkastel-Wittlich .....	2 199	54526
01 0 61 063	Landscheide .....	Steinburg .....	256	25572
09 2 61 000	Landshut, Stadt .....	Kreisfreie Stadt .....	58 515	84028

4 Gemeinden in alphabetischer Ordnung mit Schlüsselnummer,  
Bevölkerung und Postleitzahl am 31.12.1999

L

Schlüssel- nummer	Gemeinde	Kreis/Landkreis	Bevöl- kerung	Post- leit- zahl 1)
07 3 35 022	Landstuhl, Sickingenstadt .....	Kaiserslautern .....	9 135	66849
03 2 54 024	Landwehr .....	Hildesheim .....	644	31087
01 0 59 137	Langballig .....	Schleswig-Flensburg .....	1 325	24977
09 2 76 129	Langdorf .....	Regen .....	2 015	94264
01 0 56 034	Langeln .....	Pinneberg .....	522	25485
15 3 69 018	Langeln .....	Wernigerode .....	1 133	38871
03 1 53 007	Langeisheim, Stadt .....	Goslar .....	13 741	38685
03 4 54 028	Langen .....	Emsland .....	1 313	49838
12 0 68 268	Langen .....	Ostprignitz-Ruppin .....	477	16818
06 4 38 006	Langen (Hessen), Stadt .....	Offenbach .....	34 911	63225
13 0 60 045	Langen Brütz .....	Parchim .....	540	19067
13 0 60 046	Langen Jarchow .....	Parchim .....	266	19412
03 3 52 030	Langen, Stadt .....	Cuxhaven .....	17 909	27607
09 5 77 148	Langenaltheim .....	Weißenburg-Gunzenhausen .....	2 523	91799
15 3 70 066	Langenapel .....	Altmarkkreis Salzwedel .....	287	29413
08 4 35 030	Langenargen .....	Bodenseekreis .....	7 097	88085
14 1 77 250	Langenau .....	Freiberg .....	2 751	09636
08 4 25 072	Langenau, Stadt .....	Alb-Donau-Kreis .....	13 573	89129
09 1 78 138	Langenbach .....	Freising .....	3 583	85416
07 3 36 056	Langenbach .....	Kusel .....	523	66909
07 1 43 253	Langenbach bei Kirburg .....	Westerwaldkreis .....	1 057	57520
05 7 54 024	Langenberg .....	Gütersloh .....	8 001	33449
14 1 93 190	Langenbernsdorf .....	Zwickauer Land .....	4 085	08428
15 2 65 027	Langenbogen .....	Saalkreis .....	1 963	06179
08 1 25 113	Langenbrettach .....	Heilbronn .....	3 297	74243
08 1 27 047	Langenburg, Stadt .....	Schwäbisch Hall .....	1 895	74595
15 2 68 013	Langendorf .....	Weißenfels .....	2 576	06667
15 2 56 051	Langendorf .....	Burgenslandkreis .....	684	06729
03 3 54 014	Langendorf .....	Lüchow-Dannenberg .....	723	29484
15 2 61 031	Langeneichstädt .....	Merseburg-Querfurt .....	1 627	06268
08 4 26 067	Langenenslingen .....	Biberach .....	3 520	88515
01 0 54 074	Langeneß .....	Nordfriesland .....	125	25863
07 1 37 060	Langenfeld .....	Mayen-Koblenz .....	803	56729
09 5 75 138	Langenfeld .....	Neustadt a.d.Aisch-Bad Windsheim	976	91474
05 1 58 020	Langenfeld (Rheinland), Stadt ..	Mettmann .....	58 338	40764

Schlüssel- nummer	Gemeinde	Kreis/Landkreis	Bevöl- kerung	Post- leit- zahl 1)
13 0 60 047	Langenhagen .....	Parchim .....	162	19399
03 2 53 009	Langenhagen, Stadt .....	Hannover .....	49 334	30853
07 1 43 254	Langenhahn .....	Westerwaldkreis .....	1 410	56459
01 0 54 075	Langenhorn .....	Nordfriesland .....	3 065	25842
01 0 53 080	Langenlehsten .....	Herzogtum Lauenburg .....	151	21514
16 0 77 023	Langenleuba-Niederhain .....	Altenburger Land .....	2 153	04618
07 1 33 054	Langenlonsheim .....	Bad Kreuznach .....	3 585	55450
09 1 85 143	Langenmosen .....	Neuburg-Schrobenhausen .....	1 435	86571
09 7 72 168	Langenneufnach .....	Augsburg .....	1 664	86863
16 0 75 054	Langenorla .....	Saale-Orla-Kreis .....	1 525	07381
09 1 77 126	Langenpreising .....	Erding .....	2 391	85465
15 3 63 074	Langensalzwedel .....	Stendal .....	181	39590
07 1 41 076	Langenscheid .....	Rhein-Lahn-Kreis .....	536	65558
06 4 35 017	Langenselbold, Stadt .....	Main-Kinzig-Kreis .....	12 555	63505
09 4 74 146	Langensendelbach .....	Forchheim .....	2 805	91094
15 3 57 022	Langenstein .....	Halberstadt .....	2 022	38895
14 1 82 230	Langensteinbach .....	Mittweida .....	2 400	04657
07 1 33 055	Langenthal .....	Bad Kreuznach .....	106	55569
15 3 55 036	Langenweddingen .....	Bördekreis .....	2 420	39171
14 1 93 205	Langenweißbach .....	Zwickauer Land .....	3 042	08121
16 0 76 039	Langenwetzendorf .....	Greiz .....	3 991	07957
16 0 76 041	Langenwolschendorf .....	Greiz .....	1 021	07937
09 5 73 120	Langenzenn, Stadt .....	Fürth .....	10 579	90579
03 4 62 007	Langeoog .....	Wittmund .....	2 041	26465
09 7 72 170	Langerringen .....	Augsburg .....	3 606	86853
05 3 58 032	Langerwehe .....	Düren .....	13 623	52379
12 0 69 332	Langerwisch .....	Potsdam-Mittelmark .....	1 569	14557
12 0 67 288	Langewahl .....	Oder-Spree .....	729	15518
16 0 70 032	Langewiesen, Stadt .....	Ilm-Kreis .....	3 779	98704
09 5 71 170	Langfurth .....	Ansbach .....	2 153	91731
06 5 31 009	Langgöns .....	Gießen .....	11 877	35428
13 0 53 049	Langhagen .....	Güstrow .....	835	18279
03 3 51 017	Langlingen .....	Celle .....	2 290	29364
09 2 73 141	Langquaid, Markt .....	Kelheim .....	4 852	84085
07 1 37 061	Langscheid .....	Mayen-Koblenz .....	100	56729



4 Gemeinden in alphabetischer Ordnung mit Schlüsselnummer,  
Bevölkerung und Postleitzahl am 31.12.1999

L

Schlüssel- nummer	Gemeinde	Kreis/Landkreis	Bevöl- kerung	Post- leit- zahl 1)
13 0 57 053	Langsdorf .....	Nordvorpommern .....	333	18334
01 0 59 138	Langstedt .....	Schleswig-Flensburg .....	934	24852
07 2 35 073	Langsur .....	Trier-Saarburg .....	1 610	54308
16 0 64 039	Langula .....	Unstrut-Hainich-Kreis .....	1 198	99986
01 0 58 094	Langwedel .....	Rendsburg-Eckernförde .....	1 277	24631
03 3 61 006	Langwedel, Flecken .....	Verden .....	14 113	27299
09 7 72 171	Langweid a. Lech .....	Augsburg .....	7 006	86462
07 3 36 057	Langweiler .....	Kusel .....	278	67746
07 1 34 502	Langweiler .....	Birkenfeld .....	304	55758
07 3 35 202	Langwieden .....	Kaiserslautern .....	263	66894
01 0 53 081	Lankau .....	Herzogtum Lauenburg .....	498	23881
12 0 60 120	Lanke .....	Barnim .....	652	16359
13 0 56 034	Lansen .....	Müritz .....	269	17192
12 0 70 236	Lanz .....	Prignitz .....	932	19309
01 0 53 082	Lanze .....	Herzogtum Lauenburg .....	273	21483
13 0 56 035	Lapitz .....	Müritz .....	144	17217
09 3 75 165	Lappersdorf, Markt .....	Regensburg .....	12 288	93138
01 0 62 089	Lasbek .....	Stormarn .....	1 191	23847
07 2 32 255	Lascheid .....	Bitburg-Prüm .....	86	54597
07 2 32 256	Lasel .....	Bitburg-Prüm .....	358	54612
13 0 54 062	Lassahn .....	Ludwigslust .....	551	19246
13 0 59 049	Lassan, Stadt .....	Ostvorpommern .....	1 583	17440
03 4 53 009	Lastrup .....	Cloppenburg .....	6 525	49688
15 1 53 017	Latdorf .....	Bernburg .....	815	06408
01 0 60 052	Latendorf .....	Segeberg .....	587	24598
03 4 54 029	Lathen .....	Emsland .....	5 554	49762
07 1 40 079	Laubach .....	Rhein-Hunsrück-Kreis .....	486	56288
07 1 35 052	Laubach .....	Cochem-Zell .....	1 079	56759
06 5 31 010	Laubach, Stadt .....	Gießen .....	10 587	35321
09 7 80 125	Lauben .....	Oberallgäu .....	3 103	87493
09 7 78 163	Lauben .....	Unterallgäu .....	1 282	87761
07 1 33 056	Laubenheim .....	Bad Kreuznach .....	825	55452
12 0 71 260	Laubsdorf .....	Spree-Neiße .....	526	03058
12 0 71 264	Laubst .....	Spree-Neiße .....	311	03116
14 2 92 270	Laubusch .....	Kamenz .....	2 643	02991

4 Gemeinden in alphabetischer Ordnung mit Schlüsselnummer,  
Bevölkerung und Postleitzahl am 31.12.1999

L

Schlüssel- nummer	Gemeinde	Kreis/Landkreis	Bevöl- kerung	Post- leit- zahl 1)
16 0 67 042	Laucha .....	Gotha .....	547	99880
15 2 56 052	Laucha an der Unstrut, Stadt ...	Burgenlandkreis .....	2 803	06636
12 0 66 176	Lauchhammer, Stadt .....	Oberspreewald-Lausitz .....	21 353	01979
08 1 36 038	Lauchheim, Stadt .....	Ostalbkreis .....	4 453	73466
08 3 37 065	Lauchringen .....	Waldshut .....	7 076	79787
16 0 63 048	Lauchröden .....	Wartburgkreis .....	1 073	99819
08 1 28 139	Lauda-Königshofen, Stadt .....	Main-Tauber-Kreis .....	15 396	97922
08 2 26 040	Laudenbach .....	Rhein-Neckar-Kreis .....	5 700	69514
09 6 76 135	Laudenbach .....	Miltenberg .....	1 355	63925
07 1 40 080	Laudert .....	Rhein-Hunsrück-Kreis .....	442	56291
03 2 57 018	Lauenau, Flecken .....	Schaumburg .....	3 907	31867
03 3 57 033	Lauenbrück .....	Rotenburg (Wümme) .....	1 967	27389
01 0 53 083	Lauenburg/ Elbe, Stadt .....	Herzogtum Lauenburg .....	11 781	21481
03 2 55 026	Lauenförde, Flecken .....	Holzminde .....	2 700	37697
03 2 57 019	Lauenhagen .....	Schaumburg .....	1 467	31714
08 3 17 068	Lauf .....	Ortenaukreis .....	3 900	77886
09 5 74 138	Lauf a.d. Pegnitz, Stadt .....	Nürnberger Land .....	25 489	91207
09 6 71 139	Laufach .....	Aschaffenburg .....	5 213	63846
07 2 31 074	Laufeld .....	Bernkastel-Wittlich .....	500	54533
09 1 72 122	Laufen, Stadt .....	Berchtesgadener Land .....	6 430	83410
08 3 37 066	Laufenburg (Baden), Stadt .....	Waldshut .....	8 367	79725
07 1 40 081	Laufersweiler .....	Rhein-Hunsrück-Kreis .....	838	55487
08 1 25 056	Lauffen am Neckar, Stadt .....	Heilbronn .....	10 981	74348
09 7 73 143	Laugna .....	Dillingen a.d. Donau .....	1 533	86502
09 7 73 144	Lauingen (Donau), Stadt .....	Dillingen a.d. Donau .....	10 942	89415
07 3 32 033	Laumersheim .....	Bad Dürkheim .....	926	67229
07 2 32 258	Lauperath .....	Bitburg-Prüm .....	121	54649
08 4 26 070	Laupheim, Stadt .....	Biberach .....	18 378	88471
07 1 41 077	Laurenburg .....	Rhein-Lahn-Kreis .....	354	56379
16 0 72 011	Lauscha, Stadt .....	Sonneberg .....	4 370	98724
07 1 33 057	Lauschied .....	Bad Kreuznach .....	632	55568
16 0 75 056	Lausnitz b. Neustadt an der Orla	Saale-Orla-Kreis .....	370	07806
16 0 73 045	Lausnitz b. Pößneck .....	Saalfeld-Rudolstadt .....	162	07387
14 3 74 200	Laußig .....	Delitzsch .....	2 379	04838
14 2 92 280	Laußnitz .....	Kamenz .....	2 098	01936

Schlüssel- nummer	Gemeinde	Kreis/Landkreis	Bevöl- kerung	Post- leit- zahl 1)
14 2 92 290	Lauta, Stadt .....	Kamenz .....	6 738	02991
08 3 17 067	Lautenbach .....	Ortenaukreis .....	1 906	77794
09 4 71 152	Lauter .....	Bamberg .....	1 124	96169
14 1 91 190	Lauter/Sa., Stadt .....	Aue-Schwarzenberg .....	5 185	08312
08 4 25 073	Lauterach .....	Alb-Donau-Kreis .....	612	89584
08 3 25 036	Lauterbach .....	Rottweil .....	3 318	78730
16 0 63 049	Lauterbach .....	Wartburgkreis .....	650	99826
06 5 35 011	Lauterbach (Hessen), Kreisstadt	Vogelsbergkreis .....	14 668	36341
07 3 36 058	Lauterecken, Stadt .....	Kusel .....	2 389	67742
09 3 73 140	Lauterhofen, Markt .....	Neumarkt i.d. OPf. ....	3 576	92283
07 3 33 041	Lautersheim .....	Donnersbergkreis .....	650	67308
08 1 17 061	Lauterstein, Stadt .....	Göppingen .....	2 887	73111
07 1 41 078	Lautert .....	Rhein-Lahn-Kreis .....	231	56355
09 4 73 141	Lautertal .....	Coburg .....	4 106	96486
06 4 31 014	Lautertal (Odenwald) .....	Bergstraße .....	7 346	64686
06 5 35 012	Lautertal (Vogelsberg) .....	Vogelsbergkreis .....	2 699	36369
09 7 78 164	Lautrach .....	Unterallgäu .....	1 151	87763
07 1 43 255	Lautzenbrücken .....	Westerwaldkreis .....	422	56472
07 1 40 082	Lautzenhausen .....	Rhein-Hunsrück-Kreis .....	389	55483
14 2 86 210	Lawalde .....	Löbau-Zittau .....	2 199	02708
12 0 67 292	Lawitz .....	Oder-Spree .....	696	15898
10 0 44 112	Lebach, Stadt .....	Saarlouis .....	21 683	66822
13 0 62 030	Lebehn .....	Uecker-Randow .....	162	17322
15 1 53 018	Lebendorf .....	Bernburg .....	1 048	06420
15 1 71 035	Lebien .....	Wittenberg .....	423	06922
01 0 57 045	Lebrade .....	Plön .....	627	24306
12 0 64 268	Lebus, Stadt .....	Märkisch-Oderland .....	2 632	15326
12 0 62 288	Lebusa .....	Elbe-Elster .....	437	04936
09 7 77 147	Lechbruck am See .....	Ostallgäu .....	2 522	86983
01 0 54 076	Leck .....	Nordfriesland .....	7 660	25917
16 0 76 042	Lederhose .....	Greiz .....	324	07589
12 0 65 180	Leegebruch .....	Oberhavel .....	6 221	16767
03 4 57 013	Leer (Ostfriesland), Stadt .....	Leer .....	33 600	26789
03 2 56 018	Leese .....	Nienburg (Weser) .....	1 790	31633
12 0 61 296	Leeskow .....	Dahme-Spreewald .....	100	15868

4 Gemeinden in alphabetischer Ordnung mit Schlüsselnummer,  
Bevölkerung und Postleitzahl am 31.12.1999

L

Schlüssel- nummer	Gemeinde	Kreis/Landkreis	Bevöl- kerung	Post- leit- zahl 1)
15 1 71 036	Leetza .....	Wittenberg .....	411	06895
03 4 52 015	Leezdorf .....	Aurich .....	1 966	26529
01 0 60 053	Leezen .....	Segeberg .....	1 619	23816
13 0 60 048	Leezen .....	Parchim .....	2 174	19067
09 7 78 165	Legau, Markt .....	Unterallgäu .....	3 033	87764
12 0 70 240	Legde .....	Prignitz .....	486	19336
05 5 54 036	Legden .....	Borken .....	6 394	48739
03 4 54 030	Lehe .....	Emsland .....	892	26892
01 0 51 065	Lehe .....	Dithmarschen .....	1 124	25774
16 0 74 051	Lehesten .....	Saale-Holzland-Kreis .....	785	07778
16 0 73 046	Lehesten, Stadt .....	Saalfeld-Rudolstadt .....	2 244	07349
07 1 37 504	Lehmen .....	Mayen-Koblenz .....	1 448	56332
01 0 57 046	Lehmkuhlen .....	Plön .....	1 464	24211
01 0 53 084	Lehmrade .....	Herzogtum Lauenburg .....	429	23883
12 0 69 336	Lehnin .....	Potsdam-Mittelmark .....	3 147	14797
12 0 65 184	Lehnitz .....	Oberhavel .....	2 466	16565
12 0 69 340	Lehnsdorf .....	Potsdam-Mittelmark .....	124	14823
16 0 71 049	Lehnstedt .....	Weimarer Land .....	365	99441
09 5 71 171	Lehrberg, Markt .....	Ansbach .....	2 989	91611
03 1 54 014	Lehre .....	Helmstedt .....	11 606	38165
08 1 25 057	Lehrensteinsfeld .....	Heilbronn .....	1 763	74251
03 2 53 010	Lehrte, Stadt .....	Hannover .....	43 500	31275
13 0 54 063	Lehsen .....	Ludwigslust .....	323	19243
12 0 61 300	Leibchel .....	Dahme-Spreewald .....	191	15913
08 4 37 072	Leibertingen .....	Sigmaringen .....	2 238	88637
09 2 78 146	Leiblfing .....	Straubing-Bogen .....	3 839	94339
12 0 61 304	Leibsch .....	Dahme-Spreewald .....	236	15910
05 3 78 016	Leichlingen (Rheinland), Stadt .....	Rheinisch-Bergischer Kreis .....	26 859	42799
07 2 32 259	Leidenborn .....	Bitburg-Prüm .....	184	54619
09 6 76 136	Leidersbach .....	Miltenberg .....	4 799	63849
03 1 51 015	Leiferde .....	Gifhorn .....	4 102	38542
07 1 31 044	Leimbach .....	Ahrweiler .....	583	53518
16 0 63 051	Leimbach .....	Wartburgkreis .....	1 895	36433
07 2 32 073	Leimbach .....	Bitburg-Prüm .....	65	54673
15 2 61 032	Leimbach .....	Merseburg-Querfurt .....	392	06268

4 Gemeinden in alphabetischer Ordnung mit Schlüsselnummer,  
Bevölkerung und Postleitzahl am 31.12.1999

L

Schlüssel- nummer	Gemeinde	Kreis/Landkreis	Bevöl- kerung	Post- leit- zahl 1)
07 3 40 027	Leimen .....	Südwestpfalz .....	1 034	66978
08 2 26 041	Leimen, Stadt .....	Rhein-Neckar-Kreis .....	25 850	69181
07 3 34 016	Leimersheim .....	Germersheim .....	2 599	76774
09 6 79 200	Leinach .....	Würzburg .....	3 243	97274
16 0 67 083	Leinatal .....	Gotha .....	4 013	99880
09 5 74 139	Leinburg .....	Nürnberger Land .....	6 292	91227
16 0 61 064	Leinefelde, Stadt .....	Eichsfeld .....	14 216	37327
08 1 16 078	Leinfelden-Echterdingen, Stadt .....	Esslingen .....	35 667	70771
08 1 25 058	Leingarten .....	Heilbronn .....	9 924	74211
07 1 40 084	Leiningen .....	Rhein-Hunsrück-Kreis .....	676	56291
07 3 37 051	Leinsweiler .....	Südliche Weinstraße .....	412	76829
08 1 36 040	Leinzell .....	Ostalbkreis .....	2 365	73575
12 0 66 180	Leipe .....	Oberspreewald-Lausitz .....	174	03226
09 7 74 155	Leipheim, Stadt .....	Günzburg .....	6 602	89340
14 2 92 300	Leippe-Torno .....	Kamenz .....	1 462	02991
14 3 65 000	Leipzig, Stadt .....	Kreisfreie Stadt .....	489 532	04109
07 1 34 050	Leisel .....	Birkenfeld .....	573	55767
15 2 56 053	Leislau .....	Burgenlandkreis .....	302	06618
14 3 75 090	Leisnig, Stadt .....	Döbeln .....	7 665	04703
15 2 68 014	Leißling .....	Weißenfels .....	1 591	06667
12 0 67 296	Leißnitz .....	Oder-Spree .....	389	15848
15 1 51 031	Leitzkau .....	Anhalt-Zerbst .....	1 228	39279
07 1 34 051	Leitzweiler .....	Birkenfeld .....	124	55779
07 2 35 074	Leiwen .....	Trier-Saarburg .....	1 510	54340
13 0 56 037	Leizen .....	Müritz .....	270	17209
13 0 53 050	Leikendorf .....	Güstrow .....	703	17168
07 3 40 028	Lemberg .....	Südwestpfalz .....	4 266	66969
03 2 51 022	Lembruch .....	Diepholz .....	1 027	49459
03 2 51 023	Lemförde, Flecken .....	Diepholz .....	2 675	49448
05 7 66 044	Lemgo, Stadt .....	Lippe .....	41 720	32657
03 3 54 015	Lemgow .....	Lüchow-Dannenberg .....	1 521	29485
12 0 73 364	Lemmersdorf .....	Uckermark .....	625	17337
16 0 75 057	Lemnitz .....	Saale-Orla-Kreis .....	410	07819
03 4 61 006	Lemwerder .....	Wesermarsch .....	7 380	27809
09 1 77 127	Lengdorf .....	Erding .....	2 449	84435

Schlüssel- nummer	Gemeinde	Kreis/Landkreis	Bevöl- kerung	Post- leit- zahl 1)
03 1 57 005	Lengede .....	Peine .....	11 968	38268
15 2 66 025	Lengefeld .....	Sangerhausen .....	814	06528
14 1 81 240	Lengefeld, Stadt .....	Mittlerer Erzgebirgskreis .....	5 045	09514
03 3 57 034	Lengenbostel .....	Rotenburg (Wümme) .....	439	27419
16 0 64 042	Lengenfeld unterm Stein .....	Unstrut-Hainich-Kreis .....	1 406	99976
14 1 78 290	Lengenfeld, Stadt .....	Vogtlandkreis .....	8 662	08485
09 7 77 149	Lengenwang .....	Ostallgäu .....	1 330	87663
03 4 54 031	Lengerich .....	Emsland .....	2 616	49838
05 5 66 040	Lengerich, Stadt .....	Steinfurt .....	22 042	49525
16 0 69 026	Lengfeld .....	Hildburghausen .....	524	98660
09 1 73 135	Lenggries .....	Bad Tölz-Wolfratshausen .....	9 229	83661
03 2 55 027	Lenne .....	Holzminde .....	771	37627
05 9 66 020	Lennestadt, Stadt .....	Olpe .....	28 013	57368
08 1 16 079	Lenningen .....	Esslingen .....	8 697	73252
01 0 55 027	Lensahn .....	Ostholstein .....	4 889	23738
16 0 61 065	Lenterode .....	Eichsfeld .....	296	37318
01 0 60 054	Lentförden .....	Segeberg .....	2 229	24632
09 1 76 143	Lenting .....	Eichstätt .....	4 702	85101
12 0 68 272	Lentzke .....	Ostprignitz-Ruppin .....	665	16833
12 0 70 244	Lenzen (Elbe), Stadt .....	Prignitz .....	2 457	19309
08 3 15 068	Lenzkirch .....	Breisgau-Hochschwarzwald .....	5 115	79853
09 3 77 137	Leonberg .....	Tirschenreuth .....	1 076	95666
08 1 15 028	Leonberg, Stadt .....	Böblingen .....	44 037	71229
13 0 62 031	Leopoldshagen .....	Uecker-Randow .....	829	17375
05 7 66 048	Leopoldshöhe .....	Lippe .....	16 192	33818
15 3 70 067	Leppin .....	Altmarkkreis Salzwedel .....	440	39615
13 0 55 040	Leppin .....	Mecklenburg-Strelitz .....	558	17349
15 1 51 032	Leps .....	Anhalt-Zerbst .....	309	39264
12 0 64 273	Letschin .....	Märkisch-Oderland .....	3 085	15324
07 1 33 058	Lettweiler .....	Bad Kreuznach .....	226	67823
15 3 70 068	Letzlingen .....	Altmarkkreis Salzwedel .....	1 604	39638
14 2 80 190	Leuben-Schleinitz .....	Meißen .....	1 738	01623
14 1 78 310	Leubnitz .....	Vogtlandkreis .....	1 600	08539
14 1 77 260	Leubsdorf .....	Freiberg .....	4 116	09573
07 1 38 037	Leubsdorf .....	Neuwied .....	1 734	53547

Schlüssel- nummer	Gemeinde	Kreis/Landkreis	Bevöl- kerung	Post- leitz- zahl 1)
09 3 74 132	Leuchtenberg, Markt .....	Neustadt a.d. Waldnaab .....	1 372	92705
12 0 64 276	Leuenberg .....	Märkisch-Oderland .....	370	16259
06 5 32 016	Leun, Stadt .....	Lahn-Dill-Kreis .....	6 004	35638
15 2 61 033	Leuna, Stadt .....	Merseburg-Querfurt .....	7 408	06237
09 4 75 145	Leupoldsgrün .....	Hof .....	1 429	95191
13 0 54 064	Leussow .....	Ludwigslust .....	329	19288
09 4 74 147	Leutenbach .....	Forchheim .....	1 736	91359
08 1 19 042	Leutenbach .....	Rems-Murr-Kreis .....	10 719	71397
16 0 73 106	Leutenberg, Stadt .....	Saalfeld-Rudolstadt .....	2 693	07338
16 0 71 051	Leutenthal .....	Weimarer Land .....	282	99439
07 1 43 042	Leuterod .....	Westerwaldkreis .....	732	56244
16 0 66 039	Leutersdorf .....	Schmalkalden-Meiningen .....	314	98617
14 2 86 220	Leutersdorf .....	Löbau-Zittau .....	4 484	02794
09 5 71 174	Leutershausen, Stadt .....	Ansbach .....	5 641	91578
07 1 38 038	Leutesdorf .....	Neuwied .....	1 988	56599
12 0 71 272	Leuthen .....	Spree-Neiße .....	886	03058
08 4 36 055	Leutkirch im Allgäu, Stadt .....	Ravensburg .....	21 998	88299
13 0 59 050	Levenhagen .....	Ostvorpommern .....	403	17498
05 3 16 000	Leverkusen, Stadt .....	Kreisfreie Stadt .....	160 841	51373
13 0 53 051	Levitow .....	Güstrow .....	250	17168
01 0 54 077	Lexgaard .....	Nordfriesland .....	68	25923
13 0 56 038	Lexow .....	Müritz .....	175	17213
12 0 64 280	Libbenichen .....	Märkisch-Oderland .....	482	15306
15 1 59 024	Libbesdorf .....	Köthen .....	436	06386
15 1 59 025	Libehna .....	Köthen .....	304	06369
06 5 31 011	Lich, Stadt .....	Gießen .....	13 215	35423
16 0 73 049	Lichte .....	Saalfeld-Rudolstadt .....	2 002	98739
09 5 71 175	Lichtenau, Markt .....	Ansbach .....	3 868	91586
08 2 16 028	Lichtenau, Stadt .....	Rastatt .....	4 986	77839
05 7 74 028	Lichtenau, Stadt .....	Paderborn .....	10 885	33165
14 2 92 310	Lichtenberg .....	Kamenz .....	1 803	01896
14 1 77 270	Lichtenberg/Erzgeb. ....	Freiberg .....	3 137	09638
09 4 75 146	Lichtenberg, Stadt .....	Hof .....	1 200	95192
07 2 32 260	Lichtenborn .....	Bitburg-Prüm .....	409	54619
09 4 78 139	Lichtenfels, Stadt .....	Lichtenfels .....	21 482	96215

Schlüssel- nummer	Gemeinde	Kreis/Landkreis	Bevöl- kerung	Post- leitzahl 1)
06 6 35 016	Lichtenfels, Stadt .....	Waldeck-Frankenberg .....	4 584	35104
16 0 73 051	Lichtenhain/Bergbahn .....	Saalfeld-Rudolstadt .....	358	98744
12 0 64 284	Lichtenow .....	Märkisch-Oderland .....	476	15345
08 4 15 092	Lichtenstein .....	Reutlingen .....	9 533	72805
14 1 73 130	Lichtenstein/Sa., Stadt .....	Chemnitzer Land .....	14 366	09350
14 1 93 250	Lichtentanne .....	Zwickauer Land .....	7 151	08115
08 1 16 037	Lichtenwald .....	Esslingen .....	2 564	73669
12 0 62 293	Lichterfeld-Schacksdorf .....	Elbe-Elster .....	1 385	03238
15 3 63 075	Lichterfelde .....	Stendal .....	334	39615
03 2 56 019	Liebenau, Flecken .....	Nienburg (Weser) .....	4 144	31618
06 6 33 016	Liebenau, Stadt .....	Kassel .....	3 695	34396
03 1 53 008	Liepenburg .....	Goslar .....	9 744	38704
07 1 43 256	Liebenscheid .....	Westerwaldkreis .....	878	56479
16 0 70 033	Liebenstein .....	Ilm-Kreis .....	476	99330
12 0 65 188	Liebenthal .....	Oberhavel .....	224	16559
12 0 68 276	Liebenthal .....	Ostprignitz-Ruppin .....	257	16909
12 0 65 192	Liebenwalde, Stadt .....	Oberhavel .....	2 589	16559
12 0 61 308	Lieberose, Stadt .....	Dahme-Spreewald .....	1 662	15868
13 0 51 044	Lieblingshof .....	Bad Doberan .....	701	18196
14 3 89 170	Liebschützberg .....	Torgau-Oschatz .....	3 901	04758
07 1 40 085	Liebshausen .....	Rhein-Hunsrück-Kreis .....	472	55494
14 2 87 230	Liebstadt, Stadt .....	Sächsische Schweiz .....	1 507	01825
16 0 71 052	Liebstedt .....	Weimarer Land .....	478	99510
06 4 36 010	Liederbach am Taunus .....	Main-Taunus-Kreis .....	8 050	65835
15 2 66 026	Liedersdorf .....	Sangerhausen .....	266	06528
07 1 35 053	Lieg .....	Cochem-Zell .....	460	56290
05 5 66 044	Lienen .....	Steinfurt .....	8 996	49536
12 0 60 128	Liepe .....	Barnim .....	805	16248
12 0 63 176	Liepe .....	Havelland .....	175	14715
13 0 59 051	Liepen .....	Ostvorpommern .....	366	17391
13 0 62 032	Liepgarten .....	Uecker-Randow .....	924	17375
07 2 32 261	Lierfeld .....	Bitburg-Prüm .....	89	54597
07 1 41 079	Lierschied .....	Rhein-Lahn-Kreis .....	489	56357
07 1 35 054	Liesenich .....	Cochem-Zell .....	350	56858
07 2 31 075	Lieser .....	Bernkastel-Wittlich .....	1 180	54470



Schlüssel- nummer	Gemeinde	Kreis/Landkreis	Bevöl- kerung	Post- leit- zahl 1)
15 2 65 028	Lieskau .....	Saalkreis .....	2 725	06120
12 0 71 276	Lieskau .....	Spree-Neiße .....	252	03130
07 2 32 074	Ließem .....	Bitburg-Prüm .....	100	54636
13 0 53 052	Liessow .....	Güstrow .....	587	18299
15 3 70 069	Liesten .....	Altmarkkreis Salzwedel .....	323	29416
01 0 51 067	Lieth .....	Dithmarschen .....	348	25770
12 0 64 288	Lietzen .....	Märkisch-Oderland .....	906	15306
12 0 63 180	Lietzow .....	Havelland .....	278	14641
13 0 61 021	Lietzow .....	Rügen .....	312	18528
03 3 56 005	Lillienthal .....	Osterholz .....	17 516	28865
07 1 33 059	Limbach .....	Bad Kreuznach .....	349	55606
14 1 78 320	Limbach .....	Vogtlandkreis .....	1 644	08491
07 1 43 257	Limbach .....	Westerwaldkreis .....	402	57629
08 2 25 052	Limbach .....	Neckar-Odenwald-Kreis .....	4 739	74838
14 1 73 140	Limbach-Oberfrohna, Stadt .....	Chemnitzer Land .....	25 873	09212
06 5 33 009	Limburg a.d. Lahn, Kreisstadt ..	Limburg-Weilburg .....	33 546	65549
07 3 38 017	Limburgerhof .....	Ludwigshafen .....	10 521	67117
06 4 40 014	Limeshain .....	Wetteraukreis .....	5 605	63694
12 0 67 300	Limsdorf .....	Oder-Spree .....	440	15864
01 0 53 085	Linau .....	Herzogtum Lauenburg .....	1 123	22959
07 1 31 047	Lind .....	Ahrweiler .....	605	53506
07 1 37 063	Lind .....	Mayen-Koblenz .....	59	56729
15 1 71 038	Linda (Elster) .....	Wittenberg .....	647	06928
16 0 75 061	Linda b. Neustadt an der Orla ..	Saale-Orla-Kreis .....	440	07819
16 0 76 043	Linda b. Weida .....	Greiz .....	492	07580
01 0 58 096	Lindau .....	Rendsburg-Eckernförde .....	1 328	24214
09 7 76 116	Lindau (Bodensee), Stadt .....	Lindau (Bodensee) .....	23 737	88131
15 1 51 033	Lindau, Stadt .....	Anhalt-Zerbst .....	1 249	39264
09 2 76 130	Lindberg .....	Regen .....	2 392	94227
12 0 66 184	Lindchen .....	Oberspreewald-Lausitz .....	110	03103
07 1 43 258	Linden .....	Westerwaldkreis .....	162	57629
07 3 35 023	Linden .....	Kaiserslautern .....	1 303	66851
01 0 51 068	Linden .....	Dithmarschen .....	876	25791
06 5 31 012	Linden, Stadt .....	Gießen .....	12 040	35440
12 0 66 188	Lindenau .....	Oberspreewald-Lausitz .....	816	01945

Schlüssel- nummer	Gemeinde	Kreis/Landkreis	Bevöl- kerung	Post- leit- zahl 1)
12 0 67 304	Lindenberg .....	Oder-Spree .....	955	15864
12 0 60 132	Lindenberg .....	Barnim .....	1 666	16321
12 0 70 248	Lindenberg .....	Prignitz .....	358	16928
13 0 52 048	Lindenberg .....	Demmin .....	298	17111
07 3 32 034	Lindenberg .....	Bad Dürkheim .....	1 210	67473
09 7 76 117	Lindenberg i. Allgäu, Stadt ....	Lindau (Bodensee) .....	11 513	88161
06 4 31 015	Lindenfels, Stadt .....	Bergstraße .....	5 290	64678
16 0 76 044	Lindenkreuz .....	Greiz .....	543	07589
07 1 40 086	Lindenschied .....	Rhein-Hunsrück-Kreis .....	213	55481
03 4 53 010	Lindern (Oldenburg) .....	Cloppenburg .....	4 542	49699
16 0 61 066	Lindewerra .....	Eichsfeld .....	253	37318
01 0 59 179	Lindewitt .....	Schleswig-Flensburg .....	2 093	24969
03 2 57 020	Lindhorst .....	Schaumburg .....	4 762	31698
16 0 74 052	Lindig .....	Saale-Holzland-Kreis .....	301	07768
05 3 74 020	Lindlar .....	Oberbergischer Kreis .....	22 117	51789
12 0 67 308	Lindow .....	Oder-Spree .....	90	15848
12 0 68 280	Lindow (Mark), Stadt .....	Ostprignitz-Ruppin .....	2 582	16835
15 3 70 070	Lindstedt .....	Altmarkkreis Salzwedel .....	684	39638
15 3 63 076	Lindtorf .....	Stendal .....	452	39596
03 3 58 015	Lindwedel .....	Soltau-Fallingb. ....	2 165	29690
03 4 54 032	Lingen (Ems), Stadt .....	Emsland .....	52 163	49808
07 3 34 017	Lingenfeld .....	Germersheim .....	5 179	67360
07 1 40 087	Lingerhahn .....	Rhein-Hunsrück-Kreis .....	468	56291
07 1 38 040	Linkenbach .....	Neuwied .....	452	56317
08 2 15 105	Linkenheim-Hochstetten .....	Karlsruhe .....	11 554	76351
05 3 58 036	Linnich, Stadt .....	Düren .....	13 805	52441
12 0 68 284	Linow .....	Ostprignitz-Ruppin .....	399	16831
03 2 56 020	Linsburg .....	Nienburg (Weser) .....	1 034	31636
06 4 35 018	Linsengericht .....	Main-Kinzig-Kreis .....	9 598	63589
13 0 53 053	Linstow .....	Güstrow .....	178	18292
12 0 69 344	Linthe .....	Potsdam-Mittelmark .....	726	14822
03 3 52 031	Lintig .....	Cuxhaven .....	1 367	27624
12 0 68 288	Linum .....	Ostprignitz-Ruppin .....	749	16833
07 1 38 041	Linz am Rhein, Stadt .....	Neuwied .....	6 126	53545
16 0 74 053	Lippersdorf-Erdmannsdorf .....	Saale-Holzland-Kreis .....	527	07646

Schlüssel- nummer	Gemeinde	Kreis/Landkreis	Bevöl- kerung	Post- leit- zahl 1)
05 9 74 024	Lippetal .....	Soest .....	12 555	59510
07 1 41 080	Lipporn .....	Rhein-Lahn-Kreis .....	270	56357
16 0 62 033	Lipprechterode .....	Nordhausen .....	658	99752
05 9 74 028	Lippstadt, Stadt .....	Soest .....	66 923	59555
12 0 66 192	Lipten .....	Oberspreewald-Lausitz .....	182	03205
07 2 33 224	Lirstal .....	Daun .....	230	56767
09 4 71 154	Lisberg .....	Bamberg .....	1 782	96170
07 2 33 041	Lissendorf .....	Daun .....	1 094	54587
01 0 54 078	List .....	Nordfriesland .....	2 823	25992
15 1 71 039	Listerfehrda .....	Wittenberg .....	400	06918
09 4 71 155	Litzendorf .....	Bamberg .....	5 907	96123
08 2 26 104	Lobbach .....	Rhein-Neckar-Kreis .....	2 408	74931
12 0 69 348	Lobbese .....	Potsdam-Mittelmark .....	376	14913
16 0 75 062	Lobenstein, Moorbad, Stadt .....	Saale-Orla-Kreis .....	7 363	07356
12 0 60 136	Lobetal .....	Barnim .....	711	16321
14 3 79 430	Lobstädt .....	Leipziger Land .....	2 810	04552
15 1 51 034	Loburg, Stadt .....	Anhalt-Zerbst .....	2 546	39279
15 2 65 029	Lochau .....	Saalkreis .....	1 077	06184
07 1 43 259	Lochum .....	Westerwaldkreis .....	338	57629
12 0 70 252	Lockstädt .....	Prignitz .....	170	16949
01 0 61 064	Lockstedt .....	Steinburg .....	174	25551
12 0 69 352	Locktow .....	Potsdam-Mittelmark .....	296	14806
13 0 58 060	Lockwisch .....	Nordwestmecklenburg .....	344	23923
13 0 59 052	Loddin .....	Ostvorpommern .....	996	17459
14 2 86 230	Löbau, Stadt .....	Löbau-Zittau .....	17 040	02708
15 2 65 030	Löbejün, Stadt .....	Saalkreis .....	2 474	06193
15 1 71 040	Löben .....	Wittenberg .....	290	06925
15 1 54 017	Löberitz .....	Bitterfeld .....	1 133	06780
16 0 74 054	Löberschütz .....	Saale-Holzland-Kreis .....	185	07751
16 0 77 026	Löbichau .....	Altenburger Land .....	1 269	04626
15 2 56 054	Löbitz .....	Burgenlandkreis .....	492	06618
13 0 57 054	Löbnitz .....	Nordvorpommern .....	824	18314
14 3 74 220	Löbnitz .....	Delitzsch .....	2 481	04509
15 3 67 016	Löbnitz (Bode) .....	Schönebeck .....	298	39443
15 1 59 026	Löbnitz an der Linde .....	Köthen .....	310	06369

Schlüssel- nummer	Gemeinde	Kreis/Landkreis	Bevöl- kerung	Post- leit- zahl 1)
08 1 18 047	Löchgau .....	Ludwigsburg .....	5 190	74369
13 0 62 033	Löcknitz .....	Uecker-Randow .....	3 187	17321
15 3 67 017	Lödderitz .....	Schönebeck .....	252	39240
15 3 52 022	Löderburg .....	Aschersleben-Staßfurt .....	3 479	39446
16 0 77 027	Lödla .....	Altenburger Land .....	828	04617
07 1 37 214	Löf .....	Mayen-Koblenz .....	1 413	56332
08 3 15 070	Löffingen, Stadt .....	Breisgau-Hochschwarzwald .....	7 507	79843
16 0 75 063	Löhma .....	Saale-Orla-Kreis .....	307	07907
06 5 33 010	Löhnberg .....	Limburg-Weilburg .....	4 515	35792
05 7 58 024	Löhne, Stadt .....	Herford .....	41 446	32584
12 0 62 308	Löhsten .....	Elbe-Elster .....	170	04895
07 1 33 060	Löllbach .....	Bad Kreuznach .....	242	67744
03 4 53 011	Löningen, Stadt .....	Cloppenburg .....	13 023	49624
12 0 61 312	Löpten .....	Dahme-Spreewald .....	347	15757
01 0 57 047	Löptin .....	Piön .....	304	24250
08 3 36 050	Lörrach, Stadt .....	Lörrach .....	45 412	79539
07 3 39 034	Lörzweiler .....	Mainz-Bingen .....	1 853	55296
07 2 31 076	Lösnich .....	Bernkastel-Wittlich .....	426	54492
14 1 91 220	Lößnitz, Stadt .....	Aue-Schwarzenberg .....	11 527	08294
07 2 31 206	Lötzbeuren .....	Bernkastel-Wittlich .....	501	56843
12 0 65 198	Löwenberger Land .....	Oberhavel .....	6 875	16775
01 0 54 079	Löwenstedt .....	Nordfriesland .....	651	25864
08 1 25 059	Löwenstein, Stadt .....	Heilbronn .....	3 016	74245
13 0 58 061	Löwitz .....	Nordwestmecklenburg .....	181	19217
13 0 59 054	Löwitz .....	Ostvorpommern .....	292	17398
08 2 16 029	Loffenau .....	Rastatt .....	2 674	76597
01 0 61 065	Lohbarbek .....	Steinburg .....	690	25551
09 3 72 178	Lohberg .....	Cham .....	2 090	93470
01 0 58 097	Lohe-Föhrden .....	Rendsburg-Eckernförde .....	671	24806
01 0 51 069	Lohe-Rickelshof .....	Dithmarschen .....	1 971	25746
06 6 33 017	Lohfelden .....	Kassel .....	13 767	34253
03 3 51 501	Lohheide, gemfr. Bezirk .....	Celle .....	893	29303
09 1 83 125	Lohkirchen .....	Mühlendorf a. Inn .....	642	84494
05 3 82 028	Lohmar, Stadt .....	Rhein-Sieg-Kreis .....	30 474	53797
13 0 61 022	Lohme .....	Rügen .....	599	18551

Schlüssel- nummer	Gemeinde	Kreis/Landkreis	Bevöl- kerung	Post- leit- zahl 1)
14 2 87 240	Lohmen .....	Sächsische Schweiz .....	3 370	01847
13 0 53 054	Lohmen .....	Güstrow .....	880	18276
03 4 60 006	Lohne (Oldenburg), Stadt .....	Vechta .....	24 117	49393
07 3 33 042	Lohnsfeld .....	Donnersbergkreis .....	1 003	67727
07 3 36 060	Lohnweiler .....	Kusel .....	467	67744
09 6 77 155	Lohr a. Main, Stadt .....	Main-Spessart .....	16 221	97816
06 5 34 013	Lohra .....	Marburg-Biedenkopf .....	5 796	35102
07 1 41 081	Lohrheim .....	Rhein-Lahn-Kreis .....	557	65558
14 2 92 320	Lohsa .....	Kamenz .....	4 661	02999
09 2 79 124	Loiching .....	Dingolfing-Landau .....	3 528	84180
13 0 59 053	Loissin .....	Ostvorpommern .....	792	17509
01 0 59 055	Loit .....	Schleswig-Flensburg .....	278	24888
15 3 62 062	Loitsche .....	Ohrekreis .....	828	39326
13 0 52 049	Loitz, Stadt .....	Demmin .....	4 558	17121
09 2 78 147	Loitzendorf .....	Straubing-Bogen .....	602	94359
06 5 31 013	Lollar, Stadt .....	Gießen .....	10 005	35457
07 1 41 082	Lollschied .....	Rhein-Lahn-Kreis .....	208	56357
14 2 80 210	Lommatzsch, Stadt .....	Meißen .....	6 309	01623
07 2 35 077	Longen .....	Trier-Saarburg .....	76	54338
07 2 31 077	Longkamp .....	Bernkastel-Wittlich .....	1 105	54472
07 2 35 078	Longuich .....	Trier-Saarburg .....	1 258	54340
09 5 72 139	Lonnerstadt, Markt .....	Erlangen-Höchststadt .....	1 908	91475
07 1 37 065	Lonnig .....	Mayen-Koblenz .....	1 016	56295
08 4 25 075	Lonsee .....	Alb-Donau-Kreis .....	4 641	89173
07 3 31 043	Lonsheim .....	Alzey-Worms .....	570	55237
01 0 61 066	Looft .....	Steinburg .....	397	25582
01 0 58 098	Loop .....	Rendsburg-Eckernförde .....	201	24644
01 0 58 099	Loose .....	Rendsburg-Eckernförde .....	842	24366
06 4 39 010	Lorch, Stadt .....	Rheingau-Taunus-Kreis .....	4 382	65391
08 1 36 042	Lorch, Stadt .....	Ostalbkreis .....	11 086	73547
07 1 41 121	Loreleystadt Sankt Goarshausen, Rhein-Lahn-Kreis .....		1 571	56346
06 4 31 016	Lorsch, Stadt .....	Bergstraße .....	11 896	64653
07 2 35 080	Lorscheid .....	Trier-Saarburg .....	587	54317
03 4 54 033	Lorup .....	Emsland .....	2 884	26901
15 3 63 077	Losenrade .....	Stendal .....	169	39615

4 Gemeinden in alphabetischer Ordnung mit Schlüsselnummer,  
Bevölkerung und Postleitzahl am 31.12.1999

L

Schlüssel- nummer	Gemeinde	Kreis/Landkreis	Bevöl- kerung	Post- leit- zahl 1)
10 0 42 112	Losheim am See .....	Merzig-Wadern .....	16 619	66679
15 2 56 055	Lossa .....	Burgenlandkreis .....	924	06647
08 2 37 045	Loßburg .....	Freudenstadt .....	6 419	72290
15 3 63 078	Losse .....	Stendal .....	127	39615
15 3 58 034	Lostau .....	Jerichower Land .....	1 928	39291
05 5 66 048	Lotte .....	Steinfurt .....	12 714	49504
01 0 59 056	Lottorf .....	Schleswig-Flensburg .....	213	24878
08 3 37 070	Lottstetten .....	Waldshut .....	2 164	79807
03 3 52 032	Loxstedt .....	Cuxhaven .....	16 498	27612
13 0 59 055	Lubmin .....	Ostvorpommern .....	1 776	17509
12 0 66 200	Lubochow .....	Oberspreewald-Lausitz .....	135	03103
16 0 77 028	Lucka, Stadt .....	Altenburger Land .....	5 217	04613
03 3 54 016	Luckau (Wendland) .....	Lüchow-Dannenberg .....	605	29487
12 0 61 320	Luckau, Stadt .....	Dahme-Spreewald .....	7 820	15926
15 2 56 056	Luckenau .....	Burgenlandkreis .....	712	06727
07 1 43 260	Luckenbach .....	Westerwaldkreis .....	637	57629
12 0 72 232	Luckenwalde, Stadt .....	Teltow-Fläming .....	22 683	14943
13 0 62 034	Luckow .....	Uecker-Randow .....	756	17375
12 0 73 372	Luckow-Petershagen .....	Uckermark .....	422	16306
13 0 56 039	Ludorf .....	Müritz .....	514	17207
06 6 32 012	Ludwigsau .....	Hersfeld-Rotenburg .....	6 020	36251
12 0 73 376	Ludwigsburg .....	Uckermark .....	447	17291
08 1 18 048	Ludwigsburg, Stadt .....	Ludwigsburg .....	87 146	71638
09 4 77 135	Ludwigschorgast, Markt .....	Kulmbach .....	1 021	95364
12 0 72 240	Ludwigsfelde, Stadt .....	Teltow-Fläming .....	22 942	14974
07 3 14 000	Ludwigshafen am Rhein, Stadt ...	Kreisfreie Stadt .....	163 771	67059
07 3 39 035	Ludwigshöhe .....	Mainz-Bingen .....	539	55278
13 0 54 069	Ludwigslust, Stadt .....	Ludwigslust .....	12 640	19288
09 4 76 152	Ludwigsstadt, Stadt .....	Kronach .....	4 010	96337
07 3 40 029	Ludwigswinkel .....	Südwestpfalz .....	891	66996
15 3 58 035	Lübars .....	Jerichower Land .....	648	39291
05 7 70 020	Lübbecke, Stadt .....	Minden-Lübbecke .....	25 554	32312
12 0 61 316	Lübben/Spreewald, Stadt .....	Dahme-Spreewald .....	15 095	15907
12 0 66 196	Lübbenau/Spreewald, Stadt .....	Oberspreewald-Lausitz .....	16 798	03222
12 0 73 368	Lübbenow .....	Uckermark .....	343	17337

Schlüssel- nummer	Gemeinde	Kreis/Landkreis	Bevöl- kerung	Post- leit- zahl 1)
03 3 56 006	Lübberstedt .....	Osterholz .....	711	27729
13 0 58 062	Lübberstorf .....	Nordwestmecklenburg .....	284	23992
03 3 54 017	Lübbow .....	Lüchow-Dannenberg .....	854	29488
01 0 03 000	Lübeck, Hansestadt .....	Kreisfreie Stadt .....	213 326	23539
13 0 54 065	Lübesse .....	Ludwigslust .....	807	19077
13 0 54 066	Lüblow .....	Ludwigslust .....	746	19288
12 0 69 356	Lübnitz .....	Potsdam-Mittelmark .....	176	14806
13 0 58 063	Lübow .....	Nordwestmecklenburg .....	1 474	23972
13 0 62 066	Lübs .....	Uecker-Randow .....	464	17379
15 1 51 035	Lübs .....	Anhalt-Zerbst .....	467	39264
13 0 58 064	Lübstorf .....	Nordwestmecklenburg .....	1 574	19069
13 0 54 067	Lübtheen, Stadt .....	Ludwigslust .....	4 182	19249
13 0 60 049	Lübz, Stadt .....	Parchim .....	6 891	19386
13 0 53 101	Lübzín-Rosenow .....	Güstrow .....	356	18249
01 0 53 086	Lüchow .....	Herzogtum Lauenburg .....	193	23898
03 3 54 018	Lüchow (Wendland), Stadt .....	Lüchow-Dannenberg .....	9 796	29439
07 2 31 078	Lückenburg .....	Bernkastel-Wittlich .....	80	54424
15 3 63 079	Lückstedt .....	Stendal .....	644	39606
15 3 70 071	Lüdelsen .....	Altmarkkreis Salzwedel .....	282	38489
05 9 62 032	Lüdenscheid, Stadt .....	Märkischer Kreis .....	81 173	58507
03 3 60 013	Lüder .....	Uelzen .....	1 229	29394
15 3 63 080	Lüderitz .....	Stendal .....	1 205	39517
03 3 55 021	Lüdersburg .....	Lüneburg .....	611	21379
13 0 58 065	Lüdersdorf .....	Nordwestmecklenburg .....	4 381	23923
12 0 60 144	Lüdersdorf .....	Barnim .....	322	16248
12 0 72 236	Lüdersdorf .....	Teltow-Fläming .....	571	14943
03 2 57 021	Lüdersfeld .....	Schaumburg .....	1 111	31702
13 0 57 055	Lüdershagen .....	Nordvorpommern .....	646	18314
05 5 58 024	Lüdinghausen, Stadt .....	Coesfeld .....	22 558	59348
03 2 55 028	Lüerdissen .....	Holzminden .....	521	37635
05 7 66 052	Lügde, Stadt .....	Lippe .....	11 811	32676
13 0 53 056	Lühburg .....	Güstrow .....	303	17179
13 0 59 057	Lühmannsdorf .....	Ostvorpommern .....	724	17495
12 0 69 360	Lühsdorf .....	Potsdam-Mittelmark .....	72	14943
09 6 78 153	Lülsfeld .....	Schweinfurt .....	834	97511

Schlüssel- nummer	Gemeinde	Kreis/Landkreis	Bevöl- kerung	Post- leit- zahl 1)
07 2 32 262	Lünebach .....	Bitburg-Prüm .....	566	54597
03 3 55 022	Lüneburg, Stadt .....	Lüneburg .....	66 721	21335
05 9 78 024	Lünen, Stadt .....	Unna .....	92 044	44532
03 4 54 034	Lünne .....	Emsland .....	1 772	48480
12 0 69 364	Lünow .....	Potsdam-Mittelmark .....	234	14778
01 0 59 057	Lürschau .....	Schleswig-Flensburg .....	1 071	24850
12 0 69 368	Lüsse .....	Potsdam-Mittelmark .....	159	14806
13 0 53 057	Lüssow .....	Güstrow .....	1 129	18276
13 0 57 056	Lüssow .....	Nordvorpommern .....	896	18442
13 0 59 058	Lüssow .....	Ostvorpommern .....	183	17506
01 0 53 087	Lütau .....	Herzogtum Lauenburg .....	621	21483
03 4 52 016	Lütetsburg .....	Aurich .....	672	26524
01 0 57 048	Lütjenburg, Stadt .....	Plön .....	5 696	24321
01 0 54 080	Lütjenholm .....	Nordfriesland .....	353	25842
01 0 62 045	Lütjensee .....	Stormarn .....	2 932	22952
01 0 58 100	Lütjenwestedt .....	Rendsburg-Eckernförde .....	629	25585
12 0 70 256	Lütkenhof .....	Prignitz .....	115	16949
13 0 59 059	Lütow .....	Ostvorpommern .....	374	17440
15 2 60 038	Lüttchendorf .....	Mansfelder Land .....	675	06317
12 0 69 372	Lütte .....	Potsdam-Mittelmark .....	533	14806
15 3 57 023	Lüttgenrode .....	Halberstadt .....	734	38835
13 0 54 070	Lüttow .....	Ludwigslust .....	394	19246
07 1 35 056	Lütz .....	Cochem-Zell .....	366	56290
06 4 37 010	Lützelbach .....	Odenwaldkreis .....	7 343	64750
15 2 68 015	Lützen, Stadt .....	Weißenfels .....	3 903	06686
07 2 32 263	Lützkampen .....	Bitburg-Prüm .....	400	54617
12 0 73 380	Lütztow .....	Uckermark .....	405	17291
13 0 58 066	Lützw .....	Nordwestmecklenburg .....	1 609	19209
07 3 40 030	Lug .....	Südwestpfalz .....	642	76848
12 0 66 204	Lug .....	Oberspreewald-Lausitz .....	164	03205
12 0 62 312	Lugau .....	Elbe-Elster .....	476	03238
14 1 88 160	Lugau/Erzgeb., Stadt .....	Stollberg .....	8 375	09385
03 2 57 022	Luhden .....	Schaumburg .....	1 090	31711
09 3 74 133	Luhe-Wildenau, Markt .....	Neustadt a.d. Waldnaab .....	3 330	92706
12 0 68 300	Luhme .....	Ostprignitz-Ruppin .....	161	16837



4 Gemeinden in alphabetischer Ordnung mit Schlüsselnummer,  
Bevölkerung und Postleitzahl am 31.12.1999

L

Schlüssel- nummer	Gemeinde	Kreis/Landkreis	Bevöl- kerung	Post- leit- zahl 1)
01 0 58 101	Luhnstedt .....	Rendsburg-Eckernförde .....	450	24816
16 0 67 044	Luisenthal .....	Gotha .....	1 555	99885
16 0 77 029	Lumpzig .....	Altenburger Land .....	685	04626
01 0 51 071	Lunden .....	Dithmarschen .....	1 735	25774
03 3 52 033	Lunestedt .....	Cuxhaven .....	2 498	27616
12 0 60 148	Lunow .....	Barnim .....	1 104	16248
14 1 82 260	Lunzenau, Stadt .....	Mittweida .....	5 633	09328
16 0 76 045	Lunzig .....	Greiz .....	193	07980
09 3 73 143	Lupburg, Markt .....	Neumarkt i.d. OPf. ....	2 240	92331
13 0 56 040	Lupendorf .....	Müritz .....	246	17194
15 2 61 035	Luppenau .....	Merseburg-Querfurt .....	556	06254
15 1 51 037	Luso .....	Anhalt-Zerbst .....	337	39264
07 3 34 018	Lustadt .....	Germersheim .....	3 270	67363
13 0 60 050	Lutheran .....	Parchim .....	327	19386
16 0 61 067	Lutter .....	Eichsfeld .....	766	37318
03 1 53 009	Lutter am Barenberge, Flecken ..	Goslar .....	2 531	38729
01 0 57 049	Lutterbek .....	Plön .....	390	24235
07 1 35 057	Lutzerath .....	Cochem-Zell .....	1 536	56826
01 0 56 035	Lutzhorn .....	Pinneberg .....	711	25355
09 7 73 146	Lutzingen .....	Dillingen a.d. Donau .....	1 024	89440
12 0 71 282	Lutzketal .....	Spree-Neiße .....	1 889	03172
07 1 37 066	Luxem .....	Mayen-Koblenz .....	270	56729
12 0 73 384	Lychen, Stadt .....	Uckermark .....	3 372	17279
07 1 41 083	Lykershausen .....	Rhein-Lahn-Kreis .....	209	56346

Schlüssel- nummer	Gemeinde	Kreis/Landkreis	Bevöl- kerung	Post- leit- zahl 1)
M				
01 0 59 141	Maasbüll	Schleswig-Flensburg	704	24975
15 1 59 027	Maasdorf	Köthen	448	06388
03 2 51 024	Maasen	Diepholz	549	27249
01 0 59 142	Maasholm	Schleswig-Flensburg	709	24404
14 3 83 190	Machern	Muldentalkreis	6 585	04827
07 1 37 215	Macken	Mayen-Koblenz	368	56290
07 3 35 024	Mackenbach	Kaiserslautern	2 097	67686
16 0 61 068	Mackenrode	Eichsfeld	521	37318
07 1 34 052	Mackenrodt	Birkenfeld	441	55758
07 1 43 502	Mähren	Westerwaldkreis	229	56459
09 3 77 139	Mähring, Markt	Tirschenreuth	2 003	95695
12 0 61 328	Märkisch Buchholz, Stadt	Dahme-Spreewald	871	15748
12 0 68 306	Märkisch Linden	Ostprignitz-Ruppin	1 189	16909
16 0 71 053	Magdala, Stadt	Weimarer Land	2 026	99441
15 3 03 000	Magdeburg, Landeshauptstadt	Kreisfreie Stadt	235 073	39104
15 3 58 036	Magdeburgerforth	Jerichower Land	250	39291
08 1 15 029	Magstadt	Böblingen	8 945	71106
12 0 62 316	Mahdel	Elbe-Elster	199	04916
08 3 17 073	Mahlberg, Stadt	Ortenaukreis	4 477	77972
12 0 72 244	Mahlow	Teltow-Fläming	8 113	15831
15 3 70 072	Mahlsdorf	Altmarkkreis Salzwedel	377	29416
08 3 27 033	Mahlstetten	Tuttlingen	741	78601
15 3 62 063	Mahlwinkel	Ohrekreis	667	39517
09 7 76 118	Maierhöfen	Lindau (Bodensee)	1 503	88167
09 7 79 176	Maihingen	Donau-Ries	1 224	86747
07 3 37 052	Maikammer	Südliche Weinstraße	4 131	67487
09 6 71 140	Mainaschaff	Aschaffenburg	8 255	63814
09 6 75 144	Mainbernheim, Stadt	Kitzingen	2 353	97350
09 2 73 147	Mainburg, Stadt	Kelheim	13 309	84048
08 1 27 052	Mainhardt	Schwäbisch Hall	5 367	74535
06 4 38 007	Mainhausen	Offenbach	8 297	63533
09 4 77 136	Mainleus	Kulmbach	6 940	95336
09 6 75 146	Mainstockheim	Kitzingen	1 835	97320
06 4 35 019	Maintal, Stadt	Main-Kinzig-Kreis	37 971	63477

Schlüssel- nummer	Gemeinde	Kreis/Landkreis	Bevöl- kerung	Post- leit- zahl 1)
07 3 15 000	Mainz, Stadt .....	Kreisfreie Stadt .....	183 134	55116
09 1 79 134	Maisach .....	Fürstenfeldbruck .....	11 979	82216
07 1 40 089	Maisborn .....	Rhein-Hunsrück-Kreis .....	146	56291
09 1 83 126	Maitenbeth .....	Mühlendorf a. Inn .....	1 746	83558
07 1 40 090	Maitzborn .....	Rhein-Hunsrück-Kreis .....	121	55481
07 1 32 066	Malberg .....	Altenkirchen (Westerwald) .....	1 086	57629
07 2 32 075	Malberg .....	Bitburg-Prüm .....	693	54655
07 2 32 076	Malbergweich .....	Bitburg-Prüm .....	381	54655
07 2 31 079	Malborn .....	Bernkastel-Wittlich .....	1 430	54426
13 0 52 050	Malchin, Stadt .....	Demmin .....	8 836	17139
09 2 75 132	Malching .....	Passau .....	1 252	94094
13 0 56 041	Malchow, Stadt .....	Müritz .....	7 619	17213
01 0 55 028	Malente .....	Ostholstein .....	10 709	23714
09 2 77 131	Malgersdorf .....	Rottal-Inn .....	1 160	84333
12 0 62 320	Malitschkendorf .....	Elbe-Elster .....	206	04936
13 0 54 071	Malk Göhren .....	Ludwigslust .....	565	19294
13 0 58 067	Mallentin .....	Nordwestmecklenburg .....	862	23936
09 2 78 148	Mallersdorf-Pfaffenberg, Markt .	Straubing-Bogen .....	6 568	84066
13 0 56 042	Mallin .....	Müritz .....	423	17217
13 0 54 072	Malliß .....	Ludwigslust .....	1 604	19294
12 0 64 300	Mallnow .....	Märkisch-Oderland .....	368	15326
08 3 36 104	Malsburg-Marzell .....	Lörrach .....	1 566	79429
08 2 26 046	Malsch .....	Rhein-Neckar-Kreis .....	3 216	69254
08 2 15 046	Malsch .....	Karlsruhe .....	13 662	76316
14 2 72 220	Malschwitz .....	Bautzen .....	3 923	02694
06 6 34 013	Malsfeld .....	Schwalm-Eder-Kreis .....	4 345	34323
14 2 90 280	Malter .....	Weißeritzkreis .....	2 325	01744
08 3 16 024	Malterdingen .....	Emmendingen .....	2 677	79364
12 0 65 200	Malz .....	Oberhavel .....	456	16515
13 0 53 058	Mamerow .....	Güstrow .....	418	18279
07 1 32 067	Mammelzen .....	Altenkirchen (Westerwald) .....	966	57636
09 1 79 136	Mammendorf .....	Fürstenfeldbruck .....	3 825	82291
09 2 79 125	Mamming .....	Dingolfing-Landau .....	2 794	94437
09 1 86 137	Manching, Markt .....	Pfaffenhofen a.d. Ilm .....	10 941	85077
07 1 33 061	Mandel .....	Bad Kreuznach .....	873	55595

Schlüssel- nummer	Gemeinde	Kreis/Landkreis	Bevöl- kerung	Post- leit- zahl 1)
10 0 45 116	Mandelbachtal .....	Saarpfalz-Kreis .....	11 815	66399
13 0 51 045	Mandelshagen .....	Bad Doberan .....	267	18184
07 2 35 081	Mandern .....	Trier-Saarburg .....	929	54429
07 2 32 264	Manderscheid .....	Bitburg-Prüm .....	45	54649
07 2 31 080	Manderscheid, Stadt .....	Bernkastel-Wittlich .....	1 330	54531
15 3 58 037	Mangelsdorf .....	Jerichower Land .....	396	39524
01 0 55 029	Manhagen .....	Ostholstein .....	395	23738
12 0 68 304	Manker .....	Ostprignitz-Ruppin .....	379	16845
12 0 70 260	Mankmuß .....	Prignitz .....	287	19357
07 2 35 082	Mannebach .....	Trier-Saarburg .....	312	54441
07 2 33 225	Mannebach .....	Daun .....	268	56769
15 3 62 064	Mannhausen .....	Ohrekreis .....	327	39359
08 2 22 000	Mannheim, Universitätsstadt ....	Stadtkreis .....	307 730	68159
16 0 68 035	Mannstedt .....	Sömmerda .....	420	99628
07 3 33 043	Mannweiler-Cölln .....	Donnersbergkreis .....	450	67822
12 0 70 264	Mansfeld .....	Prignitz .....	107	16949
15 2 60 039	Mansfeld, Stadt .....	Mansfelder Land .....	3 826	06343
09 3 74 134	Mantel, Markt .....	Neustadt a.d. Waldnaab .....	3 026	92708
07 3 39 036	Manubach .....	Mainz-Bingen .....	393	55413
08 1 18 049	Marbach am Neckar, Stadt .....	Ludwigsburg .....	14 610	71672
06 5 34 014	Marburg, Universitätsstadt ....	Marburg-Biedenkopf .....	77 541	35037
08 3 15 132	March .....	Breisgau-Hochschwarzwald .....	8 738	79232
09 6 79 161	Margetshöchheim .....	Würzburg .....	3 243	97276
09 2 78 149	Mariaposching .....	Straubing-Bogen .....	1 332	94553
14 1 81 260	Marienberg, Stadt .....	Mittlerer Erzgebirgskreis .....	12 567	09496
15 3 55 037	Marienborn .....	Bördekreis .....	447	39365
07 1 41 084	Marienfels .....	Rhein-Lahn-Kreis .....	368	56357
03 4 52 017	Marienhaf, Flecken .....	Aurich .....	1 866	26529
03 2 54 039	Marienhagen .....	Hildesheim .....	898	31094
07 1 38 201	Marienhäusen .....	Neuwied .....	464	56269
05 3 74 024	Marienneide .....	Oberbergischer Kreis .....	13 385	51709
05 7 62 024	Marienneüster, Stadt .....	Höxter .....	5 430	37696
07 1 43 044	Mariennerachdorf .....	Westerwaldkreis .....	980	56242
03 1 54 015	Mariental .....	Helmstedt .....	1 134	38368
13 0 62 035	Marienthal .....	Uecker-Randow .....	289	17309

Schlüssel- nummer	Gemeinde	Kreis/Landkreis	Bevöl- kerung	Post- leitzahl 1)
12 0 65 204	Marienthal .....	Oberhavel .....	462	16775
12 0 60 152	Marlenwerder .....	Barnim .....	900	16348
13 0 56 043	Marlhn .....	Müritzt .....	258	17219
07 2 31 081	Marling-Novland .....	Bernkastel-Wittlich .....	1 496	54484
16 0 69 028	Marlsfeld .....	Hildburghausen .....	486	98530
08 4 35 034	Markdorf, Stadt .....	Bodenseekreis .....	12 048	88677
15 1 54 018	Marke .....	Bitterfeld .....	525	06779
12 0 63 184	Markee .....	Havelland .....	931	14641
14 1 91 230	Markersbach .....	Aue-Schwarzenberg .....	2 108	08352
14 2 84 230	Markersdorf .....	Niederschles. Oberlausitzkreis ..	4 528	02829
12 0 67 312	Markgrafpieske .....	Oder-Spree .....	829	15528
08 1 18 050	Markgröningen, Stadt .....	Ludwigsburg .....	14 345	71706
14 3 79 450	Markkleeberg, Stadt .....	Leipziger Land .....	23 051	04416
09 2 79 126	Marklkofen .....	Dingolfing-Landau .....	3 732	84163
03 2 56 021	Marklohe .....	Nienburg (Weser) .....	4 418	31608
14 1 78 330	Markneukirchen, Stadt .....	Vogtlandkreis .....	7 546	08258
14 3 79 460	Markranstädt, Stadt .....	Leipziger Land .....	12 824	04420
16 0 63 052	Marksuhl .....	Wartburgkreis .....	3 402	99819
09 5 77 149	Markt Berolzheim, Markt .....	Weißenburg-Gunzenhausen .....	1 347	91801
09 5 75 144	Markt Bibart, Markt .....	Neustadt a.d.Aisch-Bad Windsheim	1 979	91477
09 6 75 148	Markt Einersheim, Markt .....	Kitzingen .....	1 247	97348
09 5 75 145	Markt Erlbach, Markt .....	Neustadt a.d.Aisch-Bad Windsheim	5 567	91459
09 1 74 131	Markt Indersdorf, Markt .....	Dachau .....	8 753	85229
09 5 75 146	Markt Nordheim, Markt .....	Neustadt a.d.Aisch-Bad Windsheim	1 140	91478
09 7 78 168	Markt Rettenbach, Markt .....	Unterallgäu .....	3 652	87733
09 1 75 127	Markt Schwaben, Markt .....	Ebersberg .....	10 599	85570
09 5 75 147	Markt Taschendorf, Markt .....	Neustadt a.d.Aisch-Bad Windsheim	1 104	91480
09 7 78 169	Markt Wald, Markt .....	Unterallgäu .....	2 274	86865
09 5 75 143	Marktbergel, Markt .....	Neustadt a.d.Aisch-Bad Windsheim	1 646	91613
09 6 75 147	Marktbreit, Stadt .....	Kitzingen .....	3 698	97340
16 0 73 053	Marktgölitz .....	Saalfeld-Rudolstadt .....	660	07330
09 4 78 143	Marktgraitz, Markt .....	Lichtenfels .....	1 355	96257
09 6 77 157	Marktheidenfeld, Stadt .....	Main-Spessart .....	10 803	97828
09 1 71 123	Marktl, Markt .....	Altötting .....	2 681	84533
09 4 77 138	Marktleugast, Markt .....	Kulmbach .....	3 754	95352

Schlüssel- nummer	Gemeinde	Kreis/Landkreis	Bevöl- kerung	Post- leit- zahl 1)
09 4 79 135	Marktleuthen, Stadt .....	Wunsiedel 1. Fichtelgebirge .....	3 936	95168
09 7 77 151	Marktoberdorf, Stadt .....	Ostallgäu .....	18 395	87616
09 7 79 177	Marktoffingen .....	Donau-Ries .....	1 371	86748
09 4 79 136	Markttredwitz, Stadt .....	Wunsiedel 1. Fichtelgebirge .....	18 635	95615
09 4 76 183	Marktrodach, Markt .....	Kronach .....	4 129	96364
09 1 72 124	Marktschellenberg, Markt .....	Berchtesgadener Land .....	1 806	83487
09 4 77 139	Marktschorgast, Markt .....	Kulmbach .....	1 674	95509
09 6 75 149	Marktsteft, Stadt .....	Kitzingen .....	1 649	97342
09 4 78 144	Marktzeuln, Markt .....	Lichtenfels .....	1 703	96275
16 0 68 036	Markvippach .....	Sömmerda .....	580	99195
15 2 68 016	Markwerben .....	Weißenfels .....	768	06667
03 2 51 025	Marl .....	Diepholz .....	684	49448
05 5 62 024	Marl, Stadt .....	Recklinghausen .....	93 735	45768
09 5 72 141	Marloffstein .....	Erlangen-Höchststadt .....	1 562	91080
13 0 57 057	Marlow, Stadt .....	Nordvorpommern .....	5 114	18337
01 0 51 072	Marne, Stadt .....	Dithmarschen .....	6 032	25709
01 0 51 073	Marnerdeich .....	Dithmarschen .....	439	25709
07 3 33 045	Marnheim .....	Donnersbergkreis .....	1 692	67297
13 0 60 051	Marnitz .....	Parchim .....	877	19376
09 6 74 171	Maroldsweisach, Markt .....	Haßberge .....	3 929	96126
16 0 64 043	Marolterode .....	Unstrut-Hainich-Kreis .....	394	99994
07 1 43 045	Maroth .....	Westerwaldkreis .....	237	56271
10 0 46 112	Marpingen .....	Sankt Wendel .....	11 855	66646
12 0 69 376	Marquardt .....	Potsdam-Mittelmark .....	956	14476
09 1 89 129	Marquartstein .....	Traunstein .....	2 982	83250
05 9 58 024	Marsberg, Stadt .....	Hochsauerlandkreis .....	22 619	34431
03 3 53 023	Marschacht .....	Harburg .....	3 314	21436
01 0 57 050	Martensrade .....	Plön .....	880	24238
03 2 51 026	Martfeld .....	Diepholz .....	2 741	27327
16 0 61 069	Marth .....	Eichsfeld .....	386	37318
16 0 63 053	Martinroda .....	Wartburgkreis .....	312	36404
16 0 70 034	Martinroda .....	Ilm-Kreis .....	932	98693
09 6 75 150	Martinsheim .....	Kitzingen .....	1 065	97340
07 3 35 203	Martinshöhe .....	Kaiserslautern .....	1 826	66894
12 0 62 324	Martinskirchen .....	Elbe-Elster .....	347	04895

Schlüssel- nummer	Gemeinde	Kreis/Landkreis	Bevöl- kerung	Post- leit- zahl 1)
15 2 66 027	Martinsrieth .....	Sangerhausen .....	224	06528
07 1 33 062	Martinstein .....	Bad Kreuznach .....	363	55627
12 0 65 208	Marwitz .....	Oberhavel .....	1 255	16727
12 0 64 308	Marxdorf .....	Märkisch-Oderland .....	170	15306
03 3 53 024	Marxen .....	Harburg .....	1 137	21439
09 7 79 178	Marxheim .....	Donau-Ries .....	2 675	86688
08 2 15 047	Marxzell .....	Karlsruhe .....	5 419	76359
12 0 69 380	Marzahna .....	Potsdam-Mittelmark .....	560	14913
12 0 69 384	Marzahne .....	Potsdam-Mittelmark .....	235	14778
07 1 43 261	Marzhausen .....	Westerwaldkreis .....	242	57627
09 1 78 140	Marzling .....	Freising .....	2 747	85417
07 1 35 058	Masburg .....	Cochem-Zell .....	1 000	56761
08 4 26 071	Maselheim .....	Biberach .....	4 491	88437
09 6 72 131	Maßbach, Markt .....	Bad Kissingen .....	4 952	97711
12 0 62 333	Massen-Niederlausitz .....	Elbe-Elster .....	2 012	03238
08 1 25 061	Massenbachhausen .....	Heilbronn .....	3 742	74252
16 0 69 061	Masserberg .....	Hildburghausen .....	3 225	98666
09 2 77 133	Massing, Markt .....	Rottal-Inn .....	3 858	84323
13 0 56 044	Massow .....	Müritz .....	231	17209
07 3 40 217	Maßweiler .....	Südwestpfalz .....	1 160	66506
07 1 40 204	Mastershausen .....	Rhein-Hunsrück-Kreis .....	1 195	56869
07 2 32 265	Masthorn .....	Bitburg-Prüm .....	75	54597
13 0 53 059	Matgendorf .....	Güstrow .....	368	17168
12 0 71 284	Mattendorf .....	Spree-Neiße .....	259	03159
16 0 71 054	Mattstedt .....	Weimarer Land .....	532	99510
07 3 36 107	Matzenbach .....	Kusel .....	731	66909
07 2 32 266	Matzerath .....	Bitburg-Prüm .....	61	54597
13 0 60 052	Matzlow-Garwitz .....	Parchim .....	748	19372
07 3 31 044	Mauchenheim .....	Alzey-Worms .....	990	67294
07 1 32 068	Mauden .....	Altenkirchen (Westerwald) .....	116	57520
07 2 32 267	Mauel .....	Bitburg-Prüm .....	77	54649
08 2 26 048	Mauer .....	Rhein-Neckar-Kreis .....	3 441	69256
09 1 78 142	Mauern .....	Freising .....	2 462	85419
09 7 77 152	Mauerstetten .....	Ostallgäu .....	2 751	87665
12 0 68 308	Maulbeerwalde .....	Ostprignitz-Ruppin .....	229	16909

Schlüssel- nummer	Gemeinde	Kreis/Landkreis	Bevöl- kerung	Post- leit- zahl 1)
08 2 36 038	Maulbronn, Stadt .....	Enzkreis .....	6 470	75433
08 3 36 057	Maulburg .....	Lörrach .....	3 881	79689
07 3 40 218	Mauschbach .....	Südwestpfalz .....	253	66500
12 0 71 288	Maust .....	Spree-Neiße .....	562	03185
09 2 72 134	Mauth .....	Freyung-Grafenau .....	2 597	94151
07 3 38 018	Maxdorf .....	Ludwigshafen .....	6 763	67133
09 3 76 141	Maxhütte-Haidhof, Stadt .....	Schwandorf .....	10 136	93142
07 1 43 046	Maxsain .....	Westerwaldkreis .....	1 093	56244
07 1 37 068	Mayen, Stadt .....	Mayen-Koblenz .....	19 670	56727
07 1 31 049	Mayschoß .....	Ahrweiler .....	1 043	53508
15 3 70 073	Mechau .....	Altmarkkreis Salzwedel .....	263	29416
16 0 71 055	Mechelroda .....	Weimarer Land .....	258	99441
05 3 66 028	Mechernich, Stadt .....	Euskirchen .....	25 607	53894
01 0 53 088	Mechow .....	Herzogtum Lauenburg .....	105	23909
03 3 55 023	Mechtersen .....	Lüneburg .....	654	21358
16 0 67 045	Mechterstädt .....	Gotha .....	1 187	99880
07 2 32 077	Meckel .....	Bitburg-Prüm .....	390	54636
07 1 33 063	Meckenbach .....	Bad Kreuznach .....	431	55606
07 1 34 053	Meckenbach .....	Birkenfeld .....	138	55767
08 4 35 035	Meckenbeuren .....	Bodenseekreis .....	12 730	88074
07 3 32 035	Meckenheim .....	Bad Dürkheim .....	3 376	67149
05 3 82 032	Meckenheim, Stadt .....	Rhein-Sieg-Kreis .....	25 538	53340
08 2 26 049	Meckesheim .....	Rhein-Neckar-Kreis .....	5 407	74909
07 3 36 061	Medard .....	Kusel .....	550	67744
07 1 33 064	Meddersheim .....	Bad Kreuznach .....	1 382	55566
01 0 62 046	Meddewade .....	Stormarn .....	762	23847
05 9 58 028	Medebach, Stadt .....	Hochsauerlandkreis .....	8 276	59964
01 0 59 143	Medelby .....	Schleswig-Flensburg .....	909	24994
12 0 69 388	Medewitz .....	Potsdam-Mittelmark .....	631	14827
09 7 73 153	Medlingen .....	Dillingen a.d. Donau .....	980	89441
13 0 59 060	Medow .....	Ostvorpommern .....	467	17391
09 4 73 144	Meeder .....	Coburg .....	4 096	96484
14 1 73 160	Meerane, Stadt .....	Chemnitzer Land .....	19 001	08393
03 2 57 023	Meerbeck .....	Schaumburg .....	2 141	31715
05 1 62 022	Meerbusch, Stadt .....	Neuss .....	54 951	40667



Schlüssel- nummer	Gemeinde	Kreis/Landkreis	Bevöl- kerung	Post- leit- zahl 1)
07 2 31 082	Meerfeld .....	Bernkastel-Wittlich .....	364	54531
08 4 35 036	Meersburg, Stadt .....	Bodenseekreis .....	5 388	88709
13 0 52 051	Meesiger .....	Demmin .....	311	17111
01 0 58 103	Meezen .....	Rendsburg-Eckernförde .....	373	24594
09 7 79 180	Megesheim .....	Donau-Ries .....	871	86750
01 0 59 058	Meggerdorf .....	Schleswig-Flensburg .....	758	24799
07 3 35 025	Mehlbach .....	Kaiserslautern .....	1 188	67735
01 0 61 067	Mehlbek .....	Steinburg .....	458	25588
07 3 35 026	Mehlingen .....	Kaiserslautern .....	3 774	67678
09 4 72 164	Mehlmeisel .....	Bayreuth .....	1 447	95694
12 0 72 260	Mehlsdorf .....	Teltow-Fläming .....	148	15936
14 1 78 350	Mehltheuer .....	Vogtlandkreis .....	1 618	08539
16 0 66 041	Mehmels .....	Schmalkalden-Meiningen .....	418	98634
15 3 70 074	Mehmke .....	Altmarkkreis Salzwedel .....	321	29413
16 0 77 031	Mehna .....	Altenburger Land .....	380	04626
07 1 32 069	Mehren .....	Altenkirchen (Westerwald) .....	498	57635
07 2 33 042	Mehren .....	Daun .....	1 410	54552
07 2 35 083	Mehring .....	Trier-Saarburg .....	2 200	54346
09 1 71 124	Mehring .....	Altötting .....	2 172	84561
15 3 52 023	Mehringen .....	Aschersleben-Staßfurt .....	1 132	06456
12 0 60 156	Mehrow .....	Barnim .....	499	16356
08 4 15 048	Mehrstetten .....	Reutlingen .....	1 404	72537
12 0 73 388	Meichow .....	Uckermark .....	302	17291
13 0 62 036	Meiersberg .....	Uecker-Randow .....	498	17375
15 1 59 028	Meilendorf .....	Köthen .....	225	06386
07 1 38 042	Meinborn .....	Neuwied .....	496	56584
03 1 51 016	Meine .....	Gifhorn .....	7 578	38527
03 1 51 017	Meinersen .....	Gifhorn .....	8 089	38536
05 9 62 036	Meinerzhagen, Stadt .....	Märkischer Kreis .....	21 872	58540
15 2 56 057	Meineweh .....	Burgenlandkreis .....	677	06721
06 6 36 007	Meinhard .....	Werra-Meißner-Kreis .....	5 495	37276
09 5 77 150	Meinheim .....	Weißenburg-Gunzenhausen .....	892	91802
16 0 66 042	Meiningen, Stadt .....	Schmalkalden-Meiningen .....	22 229	98617
07 2 33 043	Meisburg .....	Daun .....	239	54570
15 3 52 024	Meisdorf .....	Aschersleben-Staßfurt .....	1 181	06463

4 Gemeinden in alphabetischer Ordnung mit Schlüsselnummer,  
Bevölkerung und Postleitzahl am 31.12.1999

M

Schlüssel- nummer	Gemeinde	Kreis/Landkreis	Bevöl- kerung	Post- leit- zahl 1)
07 1 33 065	Meisenheim, Stadt .....	Bad Kreuznach .....	2 948	55590
14 2 80 240	Meißen, Stadt .....	Meißen .....	29 604	01662
08 3 17 075	Meißenheim .....	Ortenaukreis .....	3 553	77974
06 6 36 008	Meißen .....	Werra-Meißner-Kreis .....	3 564	37290
09 7 72 177	Meitingen, Markt .....	Augsburg .....	10 844	86405
15 3 62 065	Meitzendorf .....	Ohrekreis .....	1 097	39326
03 3 55 024	Meißen .....	Lüneburg .....	3 027	21406
12 0 60 161	Melchow .....	Barnim .....	1 044	16230
01 0 51 074	Meldorf, Stadt .....	Dithmarschen .....	7 707	25704
13 0 54 073	Melk .....	Ludwigslust .....	349	19273
03 4 59 024	Melle, Stadt .....	Osnabrück .....	45 189	49324
12 0 70 268	Mellen .....	Prignitz .....	200	19309
16 0 73 054	Mellenbach-Glasbach .....	Saalfeld-Rudolstadt .....	1 352	98746
12 0 72 268	Mellensee .....	Teltow-Fläming .....	1 144	15806
13 0 59 061	Mellenthin .....	Ostvorpommern .....	287	17429
15 3 70 075	Mellin .....	Altmarkkreis Salzwedel .....	242	38489
16 0 71 056	Mellingen .....	Weimarer Land .....	1 288	99441
03 2 51 027	Mellinghausen .....	Diepholz .....	1 111	27249
15 1 71 041	Mellnitz .....	Wittenberg .....	62	06918
09 6 73 142	Mellrichstadt, Stadt .....	Rhön-Grabfeld .....	6 344	97638
16 0 66 043	Melpers .....	Schmalkalden-Meiningen .....	125	98634
07 1 38 043	Melsbach .....	Neuwied .....	2 183	56581
01 0 58 104	Melsdorf .....	Rendsburg-Eckernförde .....	1 645	24109
06 6 34 014	Melsungen, Stadt .....	Schwalm-Eder-Kreis .....	14 179	34212
13 0 56 045	Melz .....	Müritz .....	397	17209
15 2 56 058	Memleben .....	Burgenlandkreis .....	833	06642
09 4 71 159	Memmelsdorf .....	Bamberg .....	8 760	96117
09 7 64 000	Memmingen, Stadt .....	Kreisfreie Stadt .....	40 993	87700
09 7 78 171	Memmingerberg .....	Unterallgäu .....	2 545	87766
05 9 62 040	Menden (Sauerland), Stadt .....	Märkischer Kreis .....	59 285	58706
16 0 69 031	Mendhausen .....	Hildburghausen .....	340	98631
07 1 37 069	Mendig, Stadt .....	Mayen-Koblenz .....	8 350	56743
08 4 37 076	Mengen, Stadt .....	Sigmaringen .....	10 019	88512
07 1 40 092	Mengerschied .....	Rhein-Hunsrück-Kreis .....	808	55490
16 0 72 012	Mengersgereuth-Hämmern .....	Sonneberg .....	3 151	96529

Schlüssel- nummer	Gemeinde	Kreis/Landkreis	Bevöl- kerung	Post- leit- zahl 1)
06 5 33 011	Mengerskirchen, Marktflecken ...	Limburg-Weilburg .....	6 010	35794
09 2 79 127	Mengkofen .....	Dingolfing-Landau .....	5 462	84152
07 2 32 078	Menningen .....	Bitburg-Prüm .....	152	54310
03 4 59 025	Menslage .....	Osnabrück .....	2 639	49637
16 0 64 072	Menteroda .....	Unstrut-Hainich-Kreis .....	2 758	99996
15 3 58 038	Menz .....	Jerichower Land .....	620	39175
13 0 58 068	Menzendorf .....	Nordwestmecklenburg .....	277	23923
03 4 54 035	Meppen, Stadt .....	Emsland .....	33 190	49716
09 7 71 145	Merching .....	Aichach-Friedberg .....	2 884	86504
10 0 43 113	Merchweiler .....	Neunkirchen .....	11 106	66589
08 3 15 072	Merdingen .....	Breisgau-Hochschwarzwald .....	2 473	79291
06 5 33 012	Merenberg .....	Limburg-Weilburg .....	3 445	35799
09 7 71 146	Mering, Markt .....	Aichach-Friedberg .....	11 845	86415
07 1 43 262	Merkelbach .....	Westerwaldkreis .....	424	57629
16 0 76 046	Merkendorf .....	Greiz .....	348	07950
09 5 71 177	Merkendorf, Stadt .....	Ansbach .....	2 751	91732
16 0 63 054	Merkers-Kieselbach .....	Wartburgkreis .....	3 458	36460
08 4 25 079	Merklingen .....	Alb-Donau-Kreis .....	1 811	89188
07 2 32 270	Merlscheid .....	Bitburg-Prüm .....	41	54597
07 1 40 093	Mermuth .....	Rhein-Hunsrück-Kreis .....	309	56283
07 2 31 083	Merschbach .....	Bernkastel-Wittlich .....	45	54426
15 2 61 036	Merseburg, Stadt .....	Merseburg-Querfurt .....	37 923	06217
15 2 56 059	Mertendorf .....	Burgenlandkreis .....	730	06618
16 0 74 055	Mertendorf .....	Saale-Holzland-Kreis .....	158	07619
12 0 70 272	Mertensdorf .....	Prignitz .....	204	16949
07 2 35 085	Mertesdorf .....	Trier-Saarburg .....	1 703	54318
07 3 32 036	Mertesheim .....	Bad Dürkheim .....	371	67271
09 7 79 181	Mertingen .....	Donau-Ries .....	3 538	86690
07 1 37 070	Mertloch .....	Mayen-Koblenz .....	1 396	56753
07 1 33 066	Merxheim .....	Bad Kreuznach .....	1 479	55627
12 0 67 316	Merz .....	Oder-Spree .....	238	15848
07 3 40 031	Merzalben .....	Südwestpfalz .....	1 358	66978
12 0 62 336	Merzdorf .....	Elbe-Elster .....	1 046	04932
03 4 59 026	Merzen .....	Osnabrück .....	3 941	49586
05 3 58 040	Merzenich .....	Düren .....	9 625	52399

4 Gemeinden in alphabetischer Ordnung mit Schlüsselnummer,  
Bevölkerung und Postleitzahl am 31.12.1999

M

Schlüssel- nummer	Gemeinde	Kreis/Landkreis	Bevöl- kerung	Post- leit- zahl 1)
08 3 15 073	Merzhausen .....	Breisgau-Hochschwarzwald .....	4 556	79249
10 0 42 113	Merzig, Kreisstadt .....	Merzig-Wadern .....	30 911	66663
07 2 35 154	Merzkirchen .....	Trier-Saarlouis .....	609	54439
07 3 36 062	Merzweiler .....	Kusel .....	195	67746
05 9 58 032	Meschede, Stadt .....	Hochsauerlandkreis .....	32 879	59872
12 0 73 392	Mescherin .....	Uckermark .....	417	16307
15 3 63 081	Meseberg .....	Stendal .....	420	39606
15 3 62 066	Meseberg .....	Ohrekreis .....	473	39326
13 0 59 062	Mesekenhagen .....	Ostvorpommern .....	987	17498
12 0 70 276	Mesendorf .....	Prignitz .....	135	16928
07 1 35 060	Mesenich .....	Cochem-Zell .....	309	56820
09 6 71 141	Mespebrunn .....	Aschaffenburg .....	2 377	63875
15 3 63 082	Meßdorf .....	Stendal .....	821	39624
06 4 32 012	Messel .....	Darmstadt-Dieburg .....	3 973	64409
03 2 57 024	Messenkamp .....	Schaumburg .....	828	31867
07 2 32 079	Messerich .....	Bitburg-Prüm .....	440	54636
03 4 54 036	Messingen .....	Emsland .....	1 062	49832
08 4 37 078	Meßkirch, Stadt .....	Sigmaringen .....	8 784	88605
08 4 17 044	Meßstetten, Stadt .....	Zollernalbkreis .....	10 869	72469
13 0 60 053	Mestlin .....	Parchim .....	1 147	19374
16 0 67 046	Metebach .....	Gotha .....	159	99880
05 5 66 052	Metelen .....	Steinfurt .....	6 307	48629
13 0 58 069	Metelsdorf .....	Nordwestmecklenburg .....	381	23972
13 0 52 052	Metschow .....	Demmin .....	558	17111
09 2 71 132	Metten, Markt .....	Deggendorf .....	4 104	94526
07 2 32 080	Mettendorf .....	Bitburg-Prüm .....	1 100	54675
07 3 31 045	Mettenheim .....	Alzey-Worms .....	1 347	67582
09 1 83 127	Mettenheim .....	Mühlendorf a. Inn .....	2 870	84562
07 2 32 081	Metterich .....	Bitburg-Prüm .....	504	54634
05 5 66 056	Mettingen .....	Steinfurt .....	12 263	49497
10 0 42 114	Mettlach .....	Merzig-Wadern .....	12 255	66693
05 1 58 024	Mettmann, Stadt .....	Mettmann .....	38 350	40822
07 1 34 054	Mettweiler .....	Birkenfeld .....	308	55777
16 0 66 044	Metzels .....	Schmalkalden-Meiningen .....	641	98639
07 1 40 094	Metzenhausen .....	Rhein-Hunsrück-Kreis .....	134	55481

Schlüssel- nummer	Gemeinde	Kreis/Landkreis	Bevöl- kerung	Post- leit- zahl 1)
08 4 15 050	Metzingen, Stadt .....	Reutlingen .....	21 608	72555
07 1 43 263	Meudt .....	Westerwaldkreis .....	1 841	56414
16 0 73 055	Meura .....	Saalfeld-Rudolstadt .....	562	98744
15 1 71 042	Meuro .....	Wittenberg .....	723	06905
12 0 66 208	Meuro .....	Oberspreewald-Lausitz .....	881	01994
16 0 74 056	Meusebach .....	Saale-Holzland-Kreis .....	95	07646
16 0 73 056	Meuselbach-Schwarzmühle .....	Saalfeld-Rudolstadt .....	1 557	98746
16 0 77 032	Meuselwitz, Stadt .....	Altenburger Land .....	10 538	04610
07 1 31 050	Meuspath .....	Ahrweiler .....	152	53520
13 0 62 037	Mewegen .....	Uecker-Randow .....	331	17322
12 0 70 280	Meyenburg, Stadt .....	Prignitz .....	2 369	16945
01 0 59 144	Meyn .....	Schleswig-Flensburg .....	529	24980
09 4 78 145	Michelau i. OFr. ....	Lichtenfels .....	7 060	96247
09 6 78 157	Michelau i. Steigerwald .....	Schweinfurt .....	1 139	97513
07 1 40 095	Michelbach .....	Rhein-Hunsrück-Kreis .....	182	56288
07 1 32 070	Michelbach (Westerwald) .....	Altenkirchen (Westerwald) .....	427	57610
08 1 27 056	Michelbach an der Bilz .....	Schwäbisch Hall .....	3 328	74544
08 1 27 059	Michelfeld .....	Schwäbisch Hall .....	3 378	74545
15 1 59 030	Micheln .....	Köthen .....	861	06386
12 0 69 392	Michelsdorf .....	Potsdam-Mittelmark .....	662	14797
09 3 72 142	Michelsneukirchen .....	Cham .....	1 699	93185
06 4 37 011	Michelstadt, Stadt .....	Odenwaldkreis .....	17 086	64720
12 0 69 396	Michendorf .....	Potsdam-Mittelmark .....	3 478	14552
09 7 72 178	Mickhausen .....	Augsburg .....	1 257	86866
13 0 61 023	Middelhagen .....	Rügen .....	574	18586
03 3 52 034	Midlum .....	Cuxhaven .....	1 816	27632
01 0 54 083	Midlum .....	Nordfriesland .....	326	25938
07 1 41 085	Miehlen .....	Rhein-Lahn-Kreis .....	2 112	56357
01 0 58 105	Mielkendorf .....	Rendsburg-Eckernförde .....	1 231	24247
07 1 41 086	Miellen .....	Rhein-Lahn-Kreis .....	486	56132
09 1 82 125	Miesbach, Stadt .....	Miesbach .....	10 927	83714
16 0 75 065	Miesitz .....	Saale-Orla-Kreis .....	353	07819
15 3 70 076	Mieste .....	Altmarkkreis Salzwedel .....	2 493	39649
15 3 70 077	Miesterhorst .....	Altmarkkreis Salzwedel .....	743	39649
08 4 26 073	Mietingen .....	Biberach .....	3 751	88487

Schlüssel- nummer	Gemeinde	Kreis/Landkreis	Bevöl- kerung	Post- leit- zahl 1)
16 0 63 055	Mihla .....	Wartburgkreis .....	2 522	99826
16 0 74 057	Milda .....	Saale-Holzland-Kreis .....	856	07751
14 1 71 210	Mildenaу .....	Annaberg .....	3 972	09456
12 0 65 220	Mildenberg .....	Oberhavel .....	832	16775
13 0 55 043	Mildenitz .....	Mecklenburg-Strelitz .....	438	17348
01 0 54 084	Mildstedt .....	Nordfriesland .....	3 323	25866
13 0 57 100	Millienhagen-Oebelitz .....	Nordvorpommern .....	425	18461
12 0 73 396	Milmersdorf .....	Uckermark .....	1 869	17268
12 0 63 188	Milow .....	Havelland .....	1 539	14715
13 0 54 074	Milow .....	Ludwigslust .....	363	19300
12 0 73 400	Milow .....	Uckermark .....	188	17335
09 3 72 143	Miltach .....	Cham .....	2 351	93468
09 6 76 139	Miltenberg, Stadt .....	Miltenberg .....	9 728	63897
15 3 63 083	Milttern .....	Stendal .....	367	39590
13 0 57 059	Miltzow .....	Nordvorpommern .....	1 610	18519
16 0 69 032	Milz .....	Hildburghausen .....	1 155	98631
15 2 61 038	Milzau .....	Merseburg-Querfurt .....	1 058	06246
09 7 78 173	Mindelheim, Stadt .....	Unterallgäu .....	13 942	87719
09 1 76 147	Mindelstetten .....	Eichstätt .....	1 611	93349
07 2 32 082	Minden .....	Bitburg-Prüm .....	140	54310
05 7 70 024	Minden, Stadt .....	Minden-Lübbecke .....	83 292	32423
07 2 31 085	Minderlittgen .....	Bernkastel-Wittlich .....	708	54518
07 3 34 020	Minfeld .....	Germersheim .....	1 617	76872
07 2 31 086	Minheim .....	Bernkastel-Wittlich .....	529	54518
09 3 75 170	Mintraching .....	Regensburg .....	4 397	93098
13 0 56 046	Minzow .....	Müritз .....	298	17209
13 0 55 044	Mirow, Stadt .....	Mecklenburg-Strelitz .....	3 906	17252
07 1 41 087	Misselberg .....	Rhein-Lahn-Kreis .....	83	56377
03 3 52 035	Misselwarden .....	Cuxhaven .....	496	27632
12 0 66 212	Missen .....	Oberspreewald-Lausitz .....	500	03205
09 7 80 127	Missen-Wilhams .....	Oberallgäu .....	1 385	87547
09 4 72 166	Mistelbach .....	Bayreuth .....	1 545	95511
09 4 72 167	Mistelgau .....	Bayreuth .....	3 748	95490
13 0 53 060	Mistorf .....	Güstrow .....	740	18276
08 4 26 074	Mittelbiberach .....	Biberach .....	3 515	88441

Schlüssel- nummer	Gemeinde	Kreis/Landkreis	Bevöl- kerung	Post- leit- zahl 1)
07 3 35 027	Mittelbrunn .....	Kaiserslautern .....	710	66851
09 5 71 178	Mitteleschenbach .....	Ansbach .....	1 542	91734
07 1 41 088	Mittelfischbach .....	Rhein-Lahn-Kreis .....	127	56370
15 2 66 028	Mittelhausen .....	Sangerhausen .....	647	06542
14 2 86 240	Mittelherwigsdorf .....	Löbau-Zittau .....	4 671	02763
07 1 32 011	Mittelhof .....	Altenkirchen (Westerwald) .....	1 094	57537
09 7 72 179	Mittelneufnach .....	Augsburg .....	1 056	86868
03 3 59 032	Mittelnkirchen .....	Stade .....	930	21720
16 0 75 066	Mittelpöhlitz .....	Saale-Orla-Kreis .....	327	07819
07 1 34 055	Mittelreidenbach .....	Birkenfeld .....	831	55758
09 6 77 159	Mittelsinn .....	Main-Spessart .....	978	97785
16 0 64 045	Mittelsömmern .....	Unstrut-Hainich-Kreis .....	241	99955
03 3 52 036	Mittelstenahe .....	Cuxhaven .....	644	21770
09 1 79 137	Mittelstetten .....	Fürstenfeldbruck .....	1 537	82293
07 1 35 061	Mittelstrimmig .....	Cochem-Zell .....	426	56858
06 5 32 017	Mittenaar .....	Lahn-Dill-Kreis .....	5 151	35756
09 1 80 123	Mittenwald, Markt .....	Garmisch-Partenkirchen .....	8 197	82481
12 0 73 404	Mittenwalde .....	Uckermark .....	528	17268
12 0 61 332	Mittenwalde, Stadt .....	Dahme-Spreewald .....	2 167	15749
09 2 78 151	Mitterfels, Markt .....	Straubing-Bogen .....	2 372	94360
09 2 77 134	Mitterskirchen .....	Rottal-Inn .....	1 959	84335
09 3 77 141	Mitterteich, Stadt .....	Tirschenreuth .....	7 463	95666
14 1 82 280	Mittweida, Stadt .....	Mittweida .....	17 277	09648
12 0 67 320	Mittweide .....	Oder-Spree .....	169	15848
09 4 76 154	Mitwitz, Markt .....	Kronach .....	3 143	96268
12 0 67 324	Mixdorf .....	Oder-Spree .....	1 074	15299
12 0 66 216	Mlode .....	Oberspreewald-Lausitz .....	154	03205
14 3 75 110	Mochau .....	Döbeln .....	2 900	04720
15 1 71 043	Mochau .....	Wittenberg .....	602	06888
12 0 61 336	Mochow .....	Dahme-Spreewald .....	135	15913
14 3 89 200	Mockrehna .....	Torgau-Oschatz .....	5 960	04838
06 4 32 013	Modautal .....	Darmstadt-Dieburg .....	5 002	64397
12 0 67 328	Möbiskrüge .....	Oder-Spree .....	359	15890
16 0 74 058	Möckern .....	Saale-Holzland-Kreis .....	148	07646
15 3 58 039	Möckern, Stadt .....	Jerichower Land .....	3 309	39291

Schlüssel- nummer	Gemeinde	Kreis/Landkreis	Bevöl- kerung	Post- leit- zahl 1)
08 1 25 063	Möckmühl, Stadt .....	Heilbronn .....	8 324	74219
09 7 73 147	Mödingen .....	Dillingen a.d. Donau .....	1 376	89426
12 0 63 192	Mögelin .....	Havelland .....	1 328	14715
08 1 36 043	Möggingen .....	Ostalbkreis .....	3 863	73563
08 1 18 051	Möggingen .....	Ludwigsburg .....	10 414	71696
15 1 71 044	Möhlau .....	Wittenberg .....	2 310	06791
05 9 74 032	Möhnesee .....	Soest .....	10 916	59519
01 0 53 089	Möhnsen .....	Herzogtum Lauenburg .....	512	21493
16 0 70 035	Möhrenbach .....	Ilm-Kreis .....	781	98708
09 5 72 142	Möhrendorf .....	Erlangen-Höchstadt .....	4 089	91096
13 0 55 045	Möllenbeck .....	Mecklenburg-Strelitz .....	899	17237
13 0 54 075	Möllenbeck .....	Ludwigslust .....	270	19300
15 2 60 040	Möllendorf .....	Mansfelder Land .....	314	06343
13 0 56 047	Möllenhagen .....	Müritz .....	2 194	17219
15 1 51 038	Möllensdorf .....	Anhalt-Zerbst .....	186	06869
15 2 56 060	Möllern .....	Burgenlandkreis .....	453	06628
13 0 52 053	Mölln .....	Demmin .....	737	17091
01 0 53 090	Mölln, Stadt .....	Herzogtum Lauenburg .....	18 412	23879
13 0 59 063	Mölschow .....	Ostvorpommern .....	850	17449
07 3 31 046	Mölsheim .....	Alzey-Worms .....	606	67591
09 6 71 143	Mömbris, Markt .....	Aschaffenburg .....	12 353	63776
09 6 76 140	Mömlingen .....	Miltenberg .....	5 014	63853
09 6 76 141	Mönchberg, Markt .....	Miltenberg .....	2 571	63933
05 1 16 000	Mönchengladbach, Stadt .....	Kreisfreie Stadt .....	263 697	41061
15 1 71 045	Mönchenhöfe .....	Wittenberg .....	179	06926
16 0 71 057	Mönchenholzhausen .....	Weimarer Land .....	1 670	99198
13 0 51 046	Mönchhagen .....	Bad Doberan .....	909	18182
16 0 65 046	Mönchpiffel-Nikolausrieth .....	Kyffhäuserkreis .....	424	06556
09 7 79 184	Mönchsdeggingen .....	Donau-Ries .....	1 542	86751
09 5 71 179	Mönchsroth .....	Ansbach .....	1 607	91614
08 3 26 037	Mönchweiler .....	Schwarzwald-Baar-Kreis .....	3 205	78087
12 0 67 332	Mönchwinkel .....	Oder-Spree .....	273	15528
01 0 57 051	Mönkeberg .....	Plön .....	3 196	24248
13 0 62 038	Mönkebude .....	Uecker-Randow .....	775	17375
01 0 62 048	Mönkhagen .....	Stormarn .....	602	23619



Schlüssel- nummer	Gemeinde	Kreis/Landkreis	Bevöl- kerung	Post- leit- zahl 1)
01 0 60 056	Mönkloh .....	Segeberg .....	248	24576
08 2 36 039	Mönsheim .....	Enzkreis .....	2 474	71297
07 1 35 062	Möntenich .....	Cochem-Zell .....	136	56754
01 0 58 106	Mörel .....	Rendsburg-Eckernförde .....	245	24594
06 4 33 008	Mörfelden-Walldorf, Stadt .....	Groß-Gerau .....	32 123	64546
15 3 63 084	Möringen .....	Stendal .....	837	39599
07 1 43 264	Mörten .....	Westerwaldkreis .....	589	57583
06 4 31 017	Mörtenbach .....	Bergstraße .....	10 593	69509
09 1 76 148	Mörnsheim, Markt .....	Eichstätt .....	1 762	91804
05 1 70 024	Moers, Stadt .....	Wesel .....	106 837	47441
07 1 43 265	Mörsbach .....	Westerwaldkreis .....	476	57629
07 1 40 096	Mörschbach .....	Rhein-Hunsrück-Kreis .....	349	55494
07 1 34 056	Mörschied .....	Birkenfeld .....	878	55758
07 1 35 063	Mörsdorf .....	Cochem-Zell .....	701	56290
16 0 74 059	Mörsdorf .....	Saale-Holzland-Kreis .....	447	07646
07 3 33 046	Mörsfeld .....	Donnersbergkreis .....	524	67808
07 3 31 047	Mörstadt .....	Alzey-Worms .....	937	67591
12 0 69 400	Mörz .....	Potsdam-Mittelmark .....	201	14806
15 3 58 040	Möser .....	Jerichower Land .....	2 560	39291
08 4 16 025	Mössingen, Stadt .....	Tübingen .....	19 065	72116
15 2 65 031	Mösthinsdorf .....	Saalkreis .....	309	06193
12 0 63 196	Möthlitz .....	Havelland .....	408	14715
12 0 63 200	Möthlow .....	Havelland .....	181	14715
09 7 79 185	Möttingen .....	Donau-Ries .....	2 428	86753
09 3 75 171	Mötzting .....	Regensburg .....	1 394	93099
08 1 15 034	Mötzingen .....	Böblingen .....	3 543	71159
01 0 60 057	Mözen .....	Segeberg .....	424	23795
07 1 43 047	Mogendorf .....	Westerwaldkreis .....	1 192	56424
16 0 76 047	Mohlsdorf .....	Greiz .....	3 176	07987
14 2 90 290	Mohorn .....	Weißeritzkreis .....	2 312	01723
01 0 59 060	Mohrkirch .....	Schleswig-Flensburg .....	1 045	24405
13 0 53 061	Moisall .....	Güstrow .....	286	18246
03 3 53 025	Moisburg .....	Harburg .....	1 695	21647
15 2 56 061	Molau .....	Burgenlandkreis .....	699	06618
03 4 53 012	Molbergen .....	Cloppenburg .....	6 797	49696

4 Gemeinden in alphabetischer Ordnung mit Schlüsselnummer,  
Bevölkerung und Postleitzahl am 31.12.1999

M

Schlüssel- nummer	Gemeinde	Kreis/Landkreis	Bevöl- kerung	Post- leit- zahl 1)
01 0 58 107	Molfsee .....	Rendsburg-Eckernförde .....	5 085	24113
13 0 56 048	Mollenstorf .....	Müritz .....	271	17217
15 2 60 041	Molmerswende .....	Mansfelder Land .....	304	06543
07 1 43 266	Molsberg .....	Westerwaldkreis .....	454	56414
16 0 67 047	Molschleben .....	Gotha .....	1 127	99869
13 0 56 049	Moltzow .....	Müritz .....	407	17194
07 1 32 071	Molzahn .....	Altenkirchen (Westerwald) .....	591	57520
07 3 39 037	Mommenheim .....	Mainz-Bingen .....	2 876	55278
05 1 58 026	Monheim am Rhein, Stadt .....	Mettmann .....	43 178	40789
09 7 79 186	Monheim, Stadt .....	Donau-Ries .....	4 776	86653
07 1 37 074	Monreal .....	Mayen-Koblenz .....	908	56729
05 3 54 020	Monschau, Stadt .....	Aachen .....	12 783	52156
07 3 31 048	Monsheim .....	Alzey-Worms .....	2 525	67590
16 0 77 034	Monstab .....	Altenburger Land .....	544	04617
07 1 43 048	Montabaur, Stadt .....	Westerwaldkreis .....	12 482	56410
07 2 31 087	Monzelfeld .....	Bernkastel-Wittlich .....	1 258	54472
07 3 31 049	Monzernheim .....	Alzey-Worms .....	594	55234
07 1 33 067	Monzingen .....	Bad Kreuznach .....	1 653	55569
13 0 58 112	Moor-Rolofshagen .....	Nordwestmecklenburg .....	596	23948
01 0 61 068	Moordiek .....	Steinburg .....	118	25597
01 0 61 069	Moordorf .....	Steinburg .....	27	25597
09 1 79 138	Moorenweis .....	Fürstenfeldbruck .....	3 277	82272
16 0 63 094	Moorgrund .....	Wartburgkreis .....	3 819	36433
01 0 61 070	Moorhusen .....	Steinburg .....	88	25554
03 4 57 014	Moormerland .....	Leer .....	21 711	26802
01 0 56 036	Moorrege .....	Pinneberg .....	3 950	25436
03 4 62 008	Moorweg .....	Wittmund .....	898	26427
09 2 71 135	Moos .....	Deggendorf .....	2 130	94554
08 3 35 055	Moos .....	Konstanz .....	3 100	78345
09 1 75 128	Moosach .....	Ebersberg .....	1 379	85665
09 3 74 137	Moosbach, Markt .....	Neustadt a.d. Waldnaab .....	2 678	92709
08 4 26 078	Moosburg .....	Biberach .....	203	88422
09 1 78 143	Moosburg a.d. Isar, Stadt .....	Freising .....	16 530	85368
09 1 77 130	Moosinning .....	Erding .....	4 616	85452
09 2 79 128	Moosthenning .....	Dingolfing-Landau .....	4 392	84164

Schlüssel- nummer	Gemeinde	Kreis/Landkreis	Bevöl- kerung	Post- leitz- zahl 1)
13 0 54 076	Moraas .....	Ludwigslust .....	568	19230
07 2 31 502	Morbach .....	Bernkastel-Wittlich .....	10 940	54497
13 0 59 064	Morgenitz .....	Ostvorpommern .....	217	17406
14 1 78 360	Morgenröthe-Rautenkranz .....	Vogtlandkreis .....	951	08262
03 1 55 009	Moringen, Stadt .....	Northeim .....	7 497	37186
15 1 51 039	Moritz .....	Anhalt-Zerbst .....	396	39264
14 2 80 260	Moritzburg .....	Meißen .....	7 906	01468
07 1 35 064	Moritzheim .....	Cochem-Zell .....	180	56865
15 2 65 032	Morl .....	Saalkreis .....	922	06193
05 3 74 028	Morsbach .....	Oberbergischer Kreis .....	11 356	51597
07 2 35 090	Morscheid .....	Trier-Saarburg .....	822	54317
06 6 34 015	Morschen .....	Schwalm-Eder-Kreis .....	3 968	34326
07 3 33 047	Morschheim .....	Donnersbergkreis .....	727	67294
07 1 40 205	Morshausen .....	Rhein-Hunsrück-Kreis .....	382	56283
15 3 62 067	Morsleben .....	Ohrekreis .....	381	39343
03 3 61 007	Morsum .....	Verden .....	2 842	27321
15 2 66 029	Morungen .....	Sangerhausen .....	217	06528
15 1 71 046	Morxdorf .....	Wittenberg .....	283	06918
08 2 25 058	Mosbach, Stadt .....	Neckar-Odenwald-Kreis .....	25 051	74821
07 2 33 226	Mosbruch .....	Daun .....	188	56767
07 1 43 049	Moschheim .....	Westerwaldkreis .....	689	56424
07 1 35 065	Moselkern .....	Cochem-Zell .....	708	56254
06 4 37 012	Mossautal .....	Odenwaldkreis .....	2 604	64756
16 0 75 068	Moßbach .....	Saale-Orla-Kreis .....	453	07907
09 6 72 134	Motten .....	Bad Kissingen .....	1 946	97786
12 0 61 340	Motzen .....	Dahme-Spreewald .....	1 059	15741
16 0 75 069	Moxa .....	Saale-Orla-Kreis .....	89	07381
05 3 82 036	Much .....	Rhein-Sieg-Kreis .....	14 613	53804
01 0 57 052	Mucheln .....	Plön .....	600	24238
13 0 54 077	Muchow .....	Ludwigslust .....	406	19300
12 0 66 220	Muckwar .....	Oberspreewald-Lausitz .....	160	03229
08 2 25 060	Mudau .....	Neckar-Odenwald-Kreis .....	5 108	69427
07 1 43 267	Mudenbach .....	Westerwaldkreis .....	822	57614
07 1 32 072	Mudersbach .....	Altenkirchen (Westerwald) .....	6 410	57555
07 1 41 089	Mudershausen .....	Rhein-Lahn-Kreis .....	435	65623

Schlüssel- nummer	Gemeinde	Kreis/Landkreis	Bevöl- kerung	Post- leit- zahl 1)
15 2 61 039	Mücheln (Geiseltal), Stadt .....	Merseburg-Querfurt .....	7 022	06249
14 2 84 240	Mücka .....	Niederschles. Oberlausitzkreis ..	1 360	02906
06 5 35 013	Mücke .....	Vogelsbergkreis .....	10 258	35325
07 2 33 046	Mückeln .....	Daun .....	231	54558
03 1 51 018	Müden (Aller) .....	Gifhorn .....	5 424	38539
07 1 35 066	Müden (Mosel) .....	Cochem-Zell .....	752	56254
14 3 89 210	Mügelin, Stadt .....	Torgau-Oschatz .....	5 049	04769
14 2 87 260	Müglitztal .....	Sächsische Schweiz .....	2 355	01809
01 0 58 108	Mühbrook .....	Rendsburg-Eckernförde .....	504	24582
13 0 53 062	Mühl Rosin .....	Güstrow .....	1 162	18276
08 2 36 040	Mühlacker, Stadt .....	Enzkreis .....	25 969	75417
15 1 71 047	Mühlanger .....	Wittenberg .....	1 520	06888
14 1 82 300	Mühlau .....	Mittweida .....	2 371	09241
15 1 54 019	Mühlbeck .....	Bitterfeld .....	968	06774
16 0 67 048	Mühlberg .....	Gotha .....	1 330	99869
12 0 62 340	Mühlberg/Elbe, Stadt .....	Elbe-Elster .....	2 813	04931
09 1 83 128	Mühldorf a. Inn, Stadt .....	Mühldorf a. Inn .....	17 155	84453
13 0 58 071	Mühlen Eichsen .....	Nordwestmecklenburg .....	1 024	19205
08 3 17 078	Mühlenbach .....	Ortenaukreis .....	1 666	77796
01 0 61 071	Mühlenbarbek .....	Steinburg .....	357	25548
12 0 65 224	Mühlenbeck .....	Oberhavel .....	2 651	16567
01 0 53 091	Mühlenrade .....	Herzogtum Lauenburg .....	192	21493
14 1 78 370	Mühlenthal .....	Vogtlandkreis .....	1 693	08626
08 2 26 054	Mühlhausen .....	Rhein-Neckar-Kreis .....	7 747	69242
09 3 73 146	Mühlhausen .....	Neumarkt i.d. OPf. .....	4 551	92360
08 1 17 035	Mühlhausen im Täle .....	Göppingen .....	1 024	73347
08 3 35 097	Mühlhausen-Ehingen .....	Konstanz .....	3 651	78259
16 0 64 046	Mühlhausen/Thüringen, Stadt ....	Unstrut-Hainich-Kreis .....	39 186	99974
09 5 72 143	Mühlhausen, Markt .....	Erlangen-Höchstadt .....	1 613	96172
06 4 38 008	Mühlheim am Main, Stadt .....	Offenbach .....	26 210	63165
08 3 27 036	Mühlheim an der Donau, Stadt ...	Tuttlingen .....	3 505	78570
08 3 35 057	Mühlingen .....	Konstanz .....	2 190	78357
07 1 40 098	Mühlpfad .....	Rhein-Hunsrück-Kreis .....	74	56291
15 1 51 040	Mühlstedt .....	Anhalt-Zerbst .....	191	06862
06 4 32 014	Mühlthal .....	Darmstadt-Dieburg .....	13 679	64367

Schlüssel- nummer	Gemeinde	Kreis/Landkreis	Bevöl- kerung	Post- leitz- zahl 1)
14 1 78 380	Mühltroff, Stadt .....	Vogtlandkreis .....	2 066	07919
07 2 32 083	Mülbach .....	Bitburg-Prüm .....	122	54636
07 2 31 090	Mülheim (Mosel) .....	Bernkastel-Wittlich .....	925	54486
05 1 17 000	Mülheim an der Ruhr, Stadt .....	Kreisfreie Stadt .....	173 895	45468
07 1 37 216	Mülheim-Kärlich, Stadt .....	Mayen-Koblenz .....	10 188	56218
07 1 31 051	Müllenbach .....	Ahrweiler .....	476	53520
07 1 35 067	Müllenbach .....	Cochem-Zell .....	731	56761
08 3 15 074	Müllheim, Stadt .....	Breisgau-Hochschwarzwald .....	17 337	79379
12 0 67 336	Müllrose, Stadt .....	Oder-Spree .....	4 021	15299
14 1 93 265	Mülsen .....	Zwickauer Land .....	13 041	08132
16 0 64 047	Mülverstedt .....	Unstrut-Hainich-Kreis .....	719	99947
09 4 75 154	Münchberg, Stadt .....	Hof .....	11 871	95213
12 0 64 316	Müncheberg, Stadt .....	Märkisch-Oderland .....	5 891	15374
12 0 64 320	Münchehofe .....	Märkisch-Oderland .....	312	15366
12 0 61 344	Münchehofe .....	Dahme-Spreewald .....	587	15748
09 1 62 000	München, Landeshauptstadt .....	Kreisfreie Stadt .....	1 194 560	80331
16 0 76 049	Münchenbernsdorf, Stadt .....	Greiz .....	3 559	07589
06 5 34 015	Münchhausen .....	Marburg-Biedenkopf .....	3 718	35117
12 0 62 345	Münchhausen .....	Elbe-Elster .....	654	03238
09 1 86 139	Münchsmünster .....	Pfaffenhofen a.d. Ilm .....	2 851	85126
09 5 75 150	Münchsteinach .....	Neustadt a.d.Aisch-Bad Windsheim .....	1 513	91481
07 1 33 068	Münchwald .....	Bad Kreuznach .....	313	55595
07 3 37 054	Münchweiler am Klingbach .....	Südliche Weinstraße .....	241	76857
07 3 33 048	Münchweiler an der Alsenz .....	Donnersbergkreis .....	1 221	67728
07 3 40 032	Münchweiler an der Rodalb .....	Südwestpfalz .....	3 142	66981
07 1 43 268	Mündersbach .....	Westerwaldkreis .....	755	56271
07 1 37 077	Münk .....	Mayen-Koblenz .....	275	56729
09 6 72 135	Münnerstadt, Stadt .....	Bad Kissingen .....	8 204	97702
09 1 73 137	Münsing .....	Bad Tölz-Wolfratshausen .....	3 827	82541
08 4 15 053	Münsingen, Stadt .....	Reutlingen .....	14 274	72525
09 7 79 187	Münster .....	Donau-Ries .....	1 028	86692
06 4 32 015	Münster .....	Darmstadt-Dieburg .....	13 569	64839
07 3 39 038	Münster-Sarmsheim .....	Mainz-Bingen .....	2 880	55424
05 5 15 000	Münster, Stadt .....	Kreisfreie Stadt .....	264 670	48143
07 3 33 049	Münsterappel .....	Donnersbergkreis .....	576	67822

4 Gemeinden in alphabetischer Ordnung mit Schlüsselnummer,  
Bevölkerung und Postleitzahl am 31.12.1999

M

Schlüssel- nummer	Gemeinde	Kreis/Landkreis	Bevöl- kerung	Post- leit- zahl 1)
01 0 61 072	Münsterdorf .....	Steinburg .....	2 026	25587
09 7 74 160	Münsterhausen, Markt .....	Günzburg .....	2 084	86505
07 1 37 501	Münstermaifeld, Stadt .....	Mayen-Koblenz .....	3 150	56294
08 3 15 130	Münstertal/ Schwarzwald .....	Breisgau-Hochschwarzwald .....	5 135	79244
06 4 40 015	Münzenberg, Stadt .....	Wetteraukreis .....	5 636	35516
07 2 33 227	Mürtenbach .....	Daun .....	691	54570
12 0 73 408	Mürow .....	Uckermark .....	369	16278
07 1 31 052	Müsch .....	Ahrweiler .....	232	53533
12 0 71 292	Müschen .....	Spree-Neiße .....	358	03096
07 1 43 269	Müschenbach .....	Westerwaldkreis .....	1 080	57629
01 0 53 092	Müssen .....	Herzogtum Lauenburg .....	923	21516
12 0 69 404	Mützdorf .....	Potsdam-Mittelmark .....	93	14823
15 3 58 041	Mützel .....	Jerichower Land .....	543	39307
07 2 32 271	Mützenich .....	Bitburg-Prüm .....	127	54608
12 0 63 204	Mützlitz .....	Havelland .....	168	14715
08 2 16 033	Muggensturm .....	Rastatt .....	5 983	76461
09 5 77 114	Muhr a. See .....	Weißenburg-Gunzenhausen .....	2 039	91735
14 1 77 290	Mulda/Sa. ....	Freiberg .....	3 212	09619
15 1 54 020	Muldenstein .....	Bitterfeld .....	2 318	06804
08 1 26 056	Mulfingen .....	Hohenlohekreis .....	3 810	74673
03 3 52 037	Mulsum .....	Cuxhaven .....	472	27632
08 1 18 053	Mundelsheim .....	Ludwigsburg .....	3 159	74395
08 4 25 081	Munderkingen, Stadt .....	Alb-Donau-Kreis .....	5 060	89597
01 0 59 145	Munkbrarup .....	Schleswig-Flensburg .....	1 046	24960
09 7 79 188	Munningen .....	Donau-Ries .....	1 820	86754
03 3 58 016	Munster, Stadt .....	Soltau-Fallingb.ostel .....	17 958	29633
13 0 59 065	Murchin .....	Ostvorpommern .....	960	17390
08 3 37 076	Murg .....	Waldshut .....	6 933	79730
09 1 80 124	Murnau a. Staffelsee, Markt ....	Garmisch-Partenkirchen .....	11 553	82418
08 1 18 054	Murr .....	Ludwigsburg .....	5 724	71711
08 1 19 044	Murrhardt, Stadt .....	Rems-Murr-Kreis .....	14 208	71540
15 2 68 017	Muschwitz .....	Weißenfels .....	1 290	06679
13 0 60 054	Mustin .....	Parchim .....	559	19406
01 0 53 093	Mustin .....	Herzogtum Lauenburg .....	672	23911
07 2 31 091	Musweiler .....	Bernkastel-Wittlich .....	75	54534

4 Gemeinden in alphabetischer Ordnung mit Schlüsselnummer,  
Bevölkerung und Postleitzahl am 31.12.1999

M

Schlüssel- nummer	Gemeinde	Kreis/Landkreis	Bevöl- kerung	Post- leit- zahl 1)
08 1 36 044	Mutlangen .....	Ostalbkreis .....	5 730	73557
07 1 40 099	Mutterschied .....	Rhein-Hunsrück-Kreis .....	464	55469
07 3 38 019	Mutterstadt .....	Ludwigshafen .....	12 526	67112
14 3 83 210	Mutzschen, Stadt .....	Muldentalkreis .....	2 576	04688
07 2 32 084	Muxerath .....	Bitburg-Prüm .....	53	54673
14 1 78 390	Mylau, Stadt .....	Vogtlandkreis .....	3 328	08499

4 Gemeinden in alphabetischer Ordnung mit Schlüsselnummer,  
Bevölkerung und Postleitzahl am 31.12.1999

N

Schlüssel- nummer	Gemeinde	Kreis/Landkreis	Bevöl- kerung	Post- leit- zahl 1)
N				
09 3 76 144	Nabburg, Stadt .....	Schwandorf .....	6 225	92507
05 9 62 044	Nachrodt-Wiblingwerde .....	Märkischer Kreis .....	7 099	58769
15 3 52 025	Nachterstedt .....	Aschersleben-Staßfurt .....	2 568	06469
07 1 37 079	Nachtsheim .....	Mayen-Koblenz .....	576	56729
07 3 31 050	Nack .....	Alzey-Worms .....	611	55234
12 0 68 312	Nackel .....	Ostprignitz-Ruppin .....	395	16845
07 3 39 039	Nackenheim .....	Mainz-Bingen .....	5 033	55299
13 0 62 039	Nadrensee .....	Uecker-Randow .....	429	17329
12 0 72 280	Nächst Neuendorf .....	Teltow-Fläming .....	603	15806
09 4 79 138	Nagel .....	Wunsiedel i. Fichtelgebirge .....	2 021	95697
08 2 35 046	Nagold, Stadt .....	Calw .....	22 661	72202
01 0 60 058	Nahe .....	Segeberg .....	2 301	23866
16 0 69 059	Nahetal-Waldau .....	Hildburghausen .....	3 479	98553
12 0 69 408	Nahmitz .....	Potsdam-Mittelmark .....	594	14797
03 3 55 025	Nahrendorf .....	Lüneburg .....	1 420	21369
15 3 63 085	Nahrstedt .....	Stendal .....	298	39599
09 4 75 156	Naila, Stadt .....	Hof .....	8 665	95119
10 0 44 113	Nalbach .....	Saarlouis .....	9 706	66809
10 0 46 113	Namborn .....	Sankt Wendel .....	7 616	66640
09 1 78 144	Nandlstadt, Markt .....	Freising .....	4 694	85405
07 1 40 100	Nannhausen .....	Rhein-Hunsrück-Kreis .....	489	55469
07 3 36 064	Nanzdietschweiler .....	Kusel .....	1 311	66909
14 3 79 500	Narsdorf .....	Leipziger Land .....	2 052	04657
07 2 32 085	Nasingen .....	Bitburg-Prüm .....	48	54673
07 1 41 091	Nassau, Stadt .....	Rhein-Lahn-Kreis .....	5 233	56377
09 1 76 149	Nassenfels, Markt .....	Eichstätt .....	1 682	85128
12 0 65 228	Nassenheide .....	Oberhavel .....	1 369	16515
07 1 41 092	Nastätten, Stadt .....	Rhein-Lahn-Kreis .....	4 236	56355
03 3 60 014	Natendorf .....	Uelzen .....	847	29587
07 2 32 086	Nattenheim .....	Bitburg-Prüm .....	485	54636
08 1 35 026	Nattheim .....	Heidenheim .....	6 354	89564
12 0 63 208	Nauen, Stadt .....	Havelland .....	10 736	14641
15 2 65 033	Nauendorf .....	Saalkreis .....	1 955	06193
16 0 71 059	Nauendorf .....	Weimarer Land .....	274	99448

Gemeindeverzeichnis - Ausgabe 2000



Schlüssel- nummer	Gemeinde	Kreis/Landkreis	Bevöl- kerung	Post- leit- zahl 1)
12 0 73 412	Naugarten .....	Uckermark .....	163	17291
06 4 33 009	Nauheim .....	Groß-Gerau .....	10 376	64569
15 2 56 062	Naumburg (Saale), Stadt .....	Burgenlandkreis .....	30 576	06618
06 6 33 018	Naumburg, Stadt .....	Kassel .....	5 725	34311
16 0 77 035	Naundorf .....	Altenburger Land .....	541	04617
14 3 89 220	Naundorf .....	Torgau-Oschatz .....	2 874	04769
12 0 66 224	Naundorf .....	Oberspreewald-Lausitz .....	269	03226
12 0 62 348	Naundorf .....	Elbe-Elster .....	235	04936
15 1 71 048	Naundorf bei Seyda .....	Wittenberg .....	195	06918
07 1 37 080	Naunheim .....	Mayen-Koblenz .....	394	56753
14 3 83 220	Naunhof, Stadt .....	Muldentalkreis .....	8 719	04683
07 1 43 050	Nauort .....	Westerwaldkreis .....	2 338	56237
07 2 35 091	Naurath (Eifel) .....	Trier-Saarburg .....	372	54340
07 2 35 092	Naurath (Wald) .....	Trier-Saarburg .....	182	54426
07 1 32 073	Nauroth .....	Altenkirchen (Westerwald) .....	1 196	57583
16 0 65 047	Nausitz .....	Kyffhäuserkreis .....	208	06571
16 0 74 061	Nausnitz .....	Saale-Holzland-Kreis .....	69	07616
14 2 85 180	Nauwalde .....	Riesa-Großenhain .....	1 174	01609
16 0 63 058	Nazza .....	Wartburgkreis .....	732	99826
01 0 54 085	Nebel .....	Nordfriesland .....	1 053	25946
12 0 70 284	Nebelin .....	Prignitz .....	214	19348
14 2 92 350	Nebelschütz .....	Kamenz .....	1 273	01920
15 2 56 063	Nebra (Unstrut), Stadt .....	Burgenlandkreis .....	3 035	06642
12 0 73 416	Nechlin .....	Uckermark .....	167	17309
08 2 26 055	Neckarbischofsheim, Stadt .....	Rhein-Neckar-Kreis .....	3 982	74924
08 2 26 056	Neckargemünd, Stadt .....	Rhein-Neckar-Kreis .....	14 233	69151
08 2 25 064	Neckargerach .....	Neckar-Odenwald-Kreis .....	2 383	69437
06 4 31 018	Neckarsteinach, Stadt .....	Bergstraße .....	3 933	69239
08 1 25 065	Neckarsulm, Stadt .....	Heilbronn .....	27 482	74172
08 1 16 041	Neckartailfingen .....	Esslingen .....	3 782	72666
08 1 16 042	Neckartenzlingen .....	Esslingen .....	6 218	72654
08 1 25 066	Neckarwestheim .....	Heilbronn .....	3 453	74382
08 2 25 067	Neckarzimmern .....	Neckar-Odenwald-Kreis .....	1 564	74865
13 0 55 046	Neddemin .....	Mecklenburg-Strelitz .....	333	17039
15 1 51 041	Nedlitz .....	Anhalt-Zerbst .....	836	39264

Schlüssel- nummer	Gemeinde	Kreis/Landkreis	Bevöl- kerung	Post- leit- zahl 1)
15 3 58 042	Nedlitz .....	Jerichower Land .....	764	39291
07 1 35 068	Neef .....	Cochem-Zell .....	527	56858
15 2 60 042	Neehausen .....	Mansfelder Land .....	306	06295
08 4 25 083	Neenstetten .....	Alb-Donau-Kreis .....	794	89189
03 3 55 026	Neetze .....	Lüneburg .....	2 447	21398
13 0 55 047	Neetzka .....	Mecklenburg-Strelitz .....	320	17349
13 0 59 066	Neetzow .....	Ostvorpommern .....	704	17391
03 2 55 030	Negenborn .....	Holzminen .....	804	37643
01 0 58 109	Negenharrie .....	Rendsburg-Eckernförde .....	350	24625
01 0 60 059	Negernbötel .....	Segeberg .....	908	23795
15 2 65 034	Nehlitz .....	Saalkreis .....	404	06193
01 0 60 060	Nehms .....	Segeberg .....	582	23813
01 0 57 053	Nehnten .....	Plön .....	274	24326
07 1 35 069	Nehren .....	Cochem-Zell .....	100	56820
08 4 16 026	Nehren .....	Tübingen .....	3 586	72147
07 2 33 048	Neichen .....	Daun .....	165	54552
07 2 32 087	Neidenbach .....	Bitburg-Prüm .....	897	54657
07 3 32 037	Neidenfels .....	Bad Dürkheim .....	1 000	67468
08 2 26 058	Neidenstein .....	Rhein-Neckar-Kreis .....	1 855	74933
16 0 63 059	Neidhartshausen .....	Wartburgkreis .....	338	36452
08 1 16 043	Neidlingen .....	Esslingen .....	1 909	73272
15 3 64 014	Neinstedt .....	Quedlinburg .....	2 180	06502
14 2 84 265	Neißeau .....	Niederschles. Oberlausitzkreis ..	2 039	02829
07 1 32 074	Neitersen .....	Altenkirchen (Westerwald) .....	823	57638
08 4 25 084	Nellingen .....	Alb-Donau-Kreis .....	1 794	89191
15 2 61 040	Nempitz .....	Merseburg-Querfurt .....	297	06231
15 2 61 041	Nemsdorf-Göhrendorf .....	Merseburg-Querfurt .....	1 072	06268
03 4 62 009	Nenndorf .....	Wittmund .....	645	26556
12 0 63 212	Nennhausen .....	Havelland .....	973	14715
09 5 77 151	Nennslingen, Markt .....	Weißenburg-Gunzenhausen .....	1 483	91790
07 1 43 051	Nentershausen .....	Westerwaldkreis .....	2 070	56412
06 6 32 013	Nentershausen .....	Hersfeld-Rotenburg .....	3 336	36214
13 0 59 067	Neppermin .....	Ostvorpommern .....	399	17429
14 3 83 230	Nerchau, Stadt .....	Muldentalkreis .....	4 485	04685
13 0 59 068	Nerdin .....	Ostvorpommern .....	216	17391

Schlüssel- nummer	Gemeinde	Kreis/Landkreis	Bevöl- kerung	Post- leit- zahl 1)
07 2 33 049	Nerdlen .....	Daun .....	230	54552
08 4 25 085	Nerenstetten .....	Alb-Donau-Kreis .....	354	89129
08 1 36 045	Neresheim, Stadt .....	Ostalbkreis .....	8 206	73450
01 0 62 050	Neritz .....	Stormarn .....	350	23843
07 2 33 050	Neroth .....	Daun .....	949	54570
09 7 75 134	Nersingen .....	Neu-Ulm .....	8 882	89278
07 3 36 065	Nerzweiler .....	Kusel .....	134	67749
12 0 69 412	Neschholz .....	Potsdam-Mittelmark .....	146	14806
14 2 72 240	Neschwitz .....	Bautzen .....	2 645	02699
13 0 58 072	Nesow .....	Nordwestmecklenburg .....	268	19217
15 2 68 018	Nessa .....	Weißenfels .....	1 066	06682
03 4 52 018	Nesse, Flecken .....	Aurich .....	1 434	26553
09 7 77 153	Nesselwang, Markt .....	Ostallgäu .....	3 571	87484
05 9 70 032	Netphen .....	Siegen-Wittgenstein .....	25 048	57250
12 0 70 288	Nettelbeck .....	Prignitz .....	211	16949
01 0 57 054	Nettelsee .....	Plön .....	386	24250
05 3 66 032	Nettersheim .....	Euskirchen .....	7 833	53947
05 1 66 016	Nettetal, Stadt .....	Viersen .....	41 478	41334
15 3 70 078	Nettgau .....	Altmarkkreis Salzwedel .....	371	38489
07 1 41 093	Netzbach .....	Rhein-Lahn-Kreis .....	383	65623
12 0 69 416	Netzen .....	Potsdam-Mittelmark .....	671	14797
12 0 70 292	Netzow .....	Prignitz .....	311	19339
14 1 78 400	Netzschkau, Stadt .....	Vogtlandkreis .....	4 732	08491
13 0 57 060	Neu Bartelshagen .....	Nordvorpommern .....	462	18442
13 0 59 069	Neu Boltenhagen .....	Ostvorpommern .....	670	17509
03 3 54 019	Neu Darchau .....	Lüchow-Dannenberg .....	1 564	29490
01 0 58 111	Neu Duvenstedt .....	Rendsburg-Eckernförde .....	135	24791
12 0 69 420	Neu Fahrland .....	Potsdam-Mittelmark .....	1 048	14476
13 0 56 050	Neu Gaarz .....	Müritz .....	152	17194
12 0 67 340	Neu Golm .....	Oder-Spree .....	276	15526
13 0 54 078	Neu Gülze .....	Ludwigslust .....	761	19258
13 0 53 063	Neu Heinde .....	Güstrow .....	337	17168
13 0 55 048	Neu Käbelich .....	Mecklenburg-Strelitz .....	160	17348
13 0 54 079	Neu Kalß .....	Ludwigslust .....	2 291	19294
15 3 52 026	Neu Königsau .....	Aschersleben-Staßfurt .....	371	06449

Schlüssel- nummer	Gemeinde	Kreis/Landkreis	Bevöl- kerung	Post- leit- zahl 1)
13 0 59 070	Neu Kosenow .....	Ostvorpommern .....	676	17398
12 0 61 348	Neu Lübbenau .....	Dahme-Spreewald .....	439	15910
12 0 64 324	Neu Mahlsch .....	Märkisch-Oderland .....	51	15306
13 0 60 055	Neu Poserin .....	Parchim .....	670	19399
03 3 53 026	Neu Wulmstorf .....	Harburg .....	19 648	21629
12 0 61 352	Neu Zauche .....	Dahme-Spreewald .....	858	15913
12 0 67 344	Neu Zittau .....	Oder-Spree .....	1 346	15537
06 4 34 007	Neu-Anspach .....	Hochtaunuskreis .....	14 703	61267
07 1 33 069	Neu-Bamberg .....	Bad Kreuznach .....	982	55546
06 6 36 009	Neu-Eichenberg .....	Werra-Meißner-Kreis .....	2 003	37249
06 4 38 009	Neu-Isenburg, Stadt .....	Offenbach .....	35 208	63263
13 0 52 054	Neu-Kentzlin .....	Demmin .....	267	17111
09 7 75 135	Neu-Ulm, Stadt .....	Neu-Ulm .....	50 036	89231
09 3 77 142	Neualbenreuth, Markt .....	Tirschenreuth .....	1 584	95698
12 0 64 328	Neubarnim .....	Märkisch-Oderland .....	303	15324
01 0 59 062	Neuberend .....	Schleswig-Flensburg .....	1 152	24879
06 4 35 020	Neuberg .....	Main-Kinzig-Kreis .....	5 351	63543
09 1 87 154	Neubeuern, Markt .....	Rosenheim .....	4 093	83115
09 1 84 146	Neubiberg .....	München .....	11 048	85579
03 4 54 037	Neubörger .....	Emsland .....	1 522	26909
13 0 02 000	Neubrandenburg, Stadt .....	Kreisfreie Stadt .....	74 527	17033
12 0 67 348	Neubrück (Spree) .....	Oder-Spree .....	350	15848
16 0 66 045	Neubrunn .....	Schmalkalden-Meiningen .....	627	98617
09 6 79 164	Neubrunn, Markt .....	Würzburg .....	2 381	97277
13 0 51 047	Neubukow, Stadt .....	Bad Doberan .....	4 534	18233
08 2 35 047	Neubulach, Stadt .....	Calw .....	5 219	75387
09 2 75 133	Neuburg a. Inn .....	Passau .....	3 846	94127
09 1 85 149	Neuburg a.d. Donau, Stadt .....	Neuburg-Schrobenhausen .....	27 715	86633
09 7 74 162	Neuburg a.d. Kammel, Markt .....	Günzburg .....	3 043	86476
07 3 34 021	Neuburg am Rhein .....	Germersheim .....	2 483	76776
13 0 58 073	Neuburg-Steinhausen .....	Nordwestmecklenburg .....	1 721	23974
09 1 77 131	Neuching .....	Érding .....	2 162	85467
08 1 25 068	Neudenu, Stadt .....	Heilbronn .....	4 990	74861
16 0 67 051	Neudietendorf .....	Gotha .....	3 132	99192
15 3 64 015	Neudorf .....	Quedlinburg .....	708	06493

Schlüssel- nummer	Gemeinde	Kreis/Landkreis	Bevöl- kerung	Post- leit- zahl 1)
01 0 58 110	Neudorf-Bornstein .....	Rendsburg-Eckernförde .....	1 005	24214
09 4 77 142	Neudrossenfeld .....	Kulmbach .....	3 789	95512
12 0 69 424	Neuehütten .....	Potsdam-Mittelmark .....	194	14827
15 3 70 079	Neuekrug .....	Altmarkkreis Salzwedel .....	216	29413
01 0 61 073	Neuenbrook .....	Steinburg .....	707	25578
08 2 36 043	Neuenbürg, Stadt .....	Enzkreis .....	7 703	75305
08 3 15 076	Neuenburg am Rhein, Stadt .....	Breisgau-Hochschwarzwald .....	10 867	79395
01 0 56 037	Neuendeich .....	Pinneberg .....	491	25436
09 5 71 180	Neuendettelsau .....	Ansbach .....	7 669	91564
09 6 77 164	Neuendorf .....	Main-Spessart .....	924	97788
13 0 53 064	Neuendorf .....	Güstrow .....	160	18246
12 0 71 296	Neuendorf .....	Spree-Neiße .....	468	03185
12 0 65 236	Neuendorf .....	Oberhavel .....	193	16515
07 2 32 272	Neuendorf .....	Bitburg-Prüm .....	117	54597
15 3 70 080	Neuendorf .....	Altmarkkreis Salzwedel .....	630	38486
15 3 70 081	Neuendorf am Damm .....	Altmarkkreis Salzwedel .....	262	39624
12 0 61 356	Neuendorf am See .....	Dahme-Spreewald .....	247	15910
12 0 69 428	Neuendorf b. Brück .....	Potsdam-Mittelmark .....	278	14823
01 0 61 074	Neuendorf b. Elmshorn .....	Steinburg .....	938	25335
01 0 61 075	Neuendorf b. Wilster .....	Steinburg .....	385	25554
12 0 67 352	Neuendorf im Sande .....	Oder-Spree .....	361	15518
13 0 59 071	Neuendorf A .....	Ostvorpommern .....	163	17379
13 0 59 072	Neuendorf B .....	Ostvorpommern .....	187	17391
16 0 74 063	Neuengönna .....	Saale-Holzland-Kreis .....	612	07778
01 0 60 061	Neuengörs .....	Segeberg .....	806	23818
12 0 64 332	Neuenhagen .....	Märkisch-Oderland .....	1 046	16259
12 0 64 336	Neuenhagen bei Berlin .....	Märkisch-Oderland .....	14 499	15366
03 4 56 014	Neuenhaus, Stadt .....	Grafschaft Bentheim .....	9 202	49828
15 3 62 068	Neuenhofe .....	Ohrekreis .....	789	39345
13 0 61 024	Neuenkirchen .....	Rügen .....	468	18569
13 0 59 073	Neuenkirchen .....	Ostvorpommern .....	369	17392
13 0 59 074	Neuenkirchen .....	Ostvorpommern .....	2 035	17498
13 0 55 049	Neuenkirchen .....	Mecklenburg-Strelitz .....	1 329	17039
05 5 66 060	Neuenkirchen .....	Steinfurt .....	13 401	48485
03 4 59 027	Neuenkirchen .....	Osnabrück .....	4 466	49586

Schlüssel- nummer	Gemeinde	Kreis/Landkreis	Bevöl- kerung	Post- leit- zahl 1)
03 3 58 017	Neuenkirchen .....	Soltau-Fallingb. ....	5 687	29643
03 3 59 033	Neuenkirchen .....	Stade .....	747	21640
03 2 51 028	Neuenkirchen .....	Diepholz .....	1 087	27251
03 3 52 038	Neuenkirchen .....	Cuxhaven .....	1 501	21763
01 0 51 075	Neuenkirchen .....	Dithmarschen .....	1 008	25792
03 4 60 007	Neuenkirchen-Vörden .....	Vechta .....	7 806	49434
09 4 77 143	Neuenmarkt .....	Kulmbach .....	3 211	95339
05 9 62 048	Neuenrade, Stadt .....	Märkischer Kreis .....	12 347	58809
14 1 78 410	Neuensalz .....	Vogtlandkreis .....	2 429	08541
08 1 25 069	Neuenstadt am Kocher, Stadt ....	Heilbronn .....	8 977	74196
06 6 32 014	Neuenstein .....	Hersfeld-Rotenburg .....	3 247	36286
08 1 26 058	Neuenstein, Stadt .....	Hohenlohekreis .....	6 142	74632
06 6 34 016	Neuental .....	Schwalm-Eder-Kreis .....	3 465	34599
08 3 36 060	Neuenweg .....	Lörrach .....	332	79691
07 2 32 088	Neuerburg, Stadt .....	Bitburg-Prüm .....	1 775	54673
07 1 40 101	Neuerkirch .....	Rhein-Hunsrück-Kreis .....	275	55471
15 3 63 086	Neuermark-Lübars .....	Stendal .....	384	39524
15 1 71 049	Neuerstadt .....	Wittenberg .....	143	06926
09 1 78 145	Neufahrn b. Freising .....	Freising .....	17 124	85375
09 2 74 153	Neufahrn i. NB .....	Landshut .....	3 873	84088
01 0 51 076	Neufeld .....	Dithmarschen .....	667	25724
01 0 51 077	Neufelderkoog .....	Dithmarschen .....	175	25724
15 3 70 082	Neuferchau .....	Altmarkkreis Salzwedel .....	439	38486
08 1 16 046	Neuffen, Stadt .....	Esslingen .....	6 013	72639
08 4 37 082	Neufra .....	Sigmaringen .....	1 934	72419
09 2 74 154	Neufraunhofen .....	Landshut .....	1 061	84181
15 1 53 019	Neugattersleben .....	Bernburg .....	991	06429
16 0 76 051	Neugernsdorf .....	Greiz .....	180	07980
14 2 86 260	Neugersdorf, Stadt .....	Löbau-Zittau .....	6 688	02727
12 0 60 168	Neugrimnitz .....	Barnim .....	85	16247
07 1 43 052	Neuhäusel .....	Westerwaldkreis .....	2 150	56335
12 0 64 340	Neuhardenberg .....	Märkisch-Oderland .....	3 286	15320
03 4 62 010	Neuharlingersiel .....	Wittmund .....	1 102	26427
03 3 52 039	Neuhaus (Oste), Flecken .....	Cuxhaven .....	1 275	21785
09 2 75 134	Neuhaus a. Inn .....	Passau .....	3 431	94152

Schlüssel- nummer	Gemeinde	Kreis/Landkreis	Bevöl- kerung	Post- leitz- zahl 1)
09 5 74 140	Neuhaus a.d. Pegnitz, Markt ....	Nürnberger Land .....	3 003	91284
16 0 72 013	Neuhaus am Rennweg, Stadt .....	Sonneberg .....	6 734	98724
16 0 72 014	Neuhaus-Schierschnitz .....	Sonneberg .....	3 554	96524
12 0 71 300	Neuhausen .....	Spree-Neiße .....	428	03058
08 2 36 044	Neuhausen .....	Enzkreis .....	5 394	75242
08 1 16 047	Neuhausen auf den Fildern .....	Esslingen .....	10 862	73765
08 3 27 038	Neuhausen ob Eck .....	Tuttlingen .....	3 545	78579
14 1 77 300	Neuhausen/Erzgeb. ....	Freiberg .....	3 487	09544
07 2 32 273	Neuheilenbach .....	Bitburg-Prüm .....	263	54597
07 3 35 028	Neuhemsbach .....	Kaiserslautern .....	812	67680
13 0 54 080	Neuhof .....	Ludwigslust .....	355	19246
03 2 54 025	Neuhof .....	Hildesheim .....	486	31195
06 6 31 018	Neuhof .....	Fulda .....	11 677	36119
09 5 75 152	Neuhof a.d. Zenn, Markt .....	Neustadt a.d.Aisch-Bad Windsheim	2 036	90616
07 3 38 020	Neuhofen .....	Ludwigshafen .....	7 438	67141
12 0 65 244	Neuholland .....	Oberhavel .....	714	16515
09 6 77 165	Neuhütten .....	Main-Spessart .....	1 271	97843
07 2 35 093	Neuhütten .....	Trier-Saarburg .....	863	54422
13 0 52 055	Neukalen, Stadt .....	Demmin .....	2 421	17154
03 4 57 015	Neukamperfehn .....	Leer .....	1 498	26835
14 3 79 530	Neukieritzsch .....	Leipziger Land .....	4 183	04575
14 2 92 360	Neukirch .....	Kamenz .....	1 881	01936
08 4 35 042	Neukirch .....	Bodenseekreis .....	2 538	88099
14 2 72 250	Neukirch/Lausitz .....	Bautzen .....	5 889	01904
09 2 78 154	Neukirchen .....	Straubing-Bogen .....	1 763	94362
01 0 54 086	Neukirchen .....	Nordfriesland .....	1 301	25927
01 0 55 031	Neukirchen .....	Ostholstein .....	1 118	23779
15 3 63 087	Neukirchen (Altmark) .....	Stendal .....	286	39615
09 3 72 144	Neukirchen b. Hl. Blut, Markt ..	Cham .....	4 168	93453
09 3 71 141	Neukirchen b. Sulzbach-Rosenberg	Amberg-Sulzbach .....	2 858	92259
09 2 75 135	Neukirchen vorm Wald .....	Passau .....	2 723	94154
09 3 76 146	Neukirchen-Balbini, Markt .....	Schwandorf .....	1 233	92445
05 1 70 028	Neukirchen-Vluyn, Stadt .....	Wesel .....	28 408	47506
14 1 88 180	Neukirchen/Erzgeb. ....	Stollberg .....	7 518	09221
14 1 93 300	Neukirchen/Pleiße .....	Zwickauer Land .....	4 547	08459

Schlüssel- nummer	Gemeinde	Kreis/Landkreis	Bevöl- kerung	Post- leit- zahl 1)
06 6 34 017	Neukirchen, Stadt .....	Schwalm-Eder-Kreis .....	7 617	34626
13 0 58 074	Neukloster, Stadt .....	Nordwestmecklenburg .....	4 367	23992
12 0 73 420	Neukünkendorf .....	Uckermark .....	336	16278
12 0 64 344	Neuküstrinchen .....	Märkisch-Oderland .....	270	16259
14 3 74 250	Neukyhna .....	Delitzsch .....	2 769	04509
03 4 54 038	Neulehe .....	Emsland .....	674	26909
07 3 32 038	Neuleiningen .....	Bad Dürkheim .....	855	67271
08 1 36 046	Neuler .....	Ostalbkreis .....	3 024	73491
12 0 64 348	Neulewin .....	Märkisch-Oderland .....	714	16259
12 0 64 352	Neulietzegörcke .....	Märkisch-Oderland .....	244	16259
08 2 36 073	Neulingen .....	Enzkreis .....	6 340	75245
15 3 70 083	Neulingen .....	Altmarkkreis Salzwedel .....	114	39615
08 2 26 059	Neulußheim .....	Rhein-Neckar-Kreis .....	6 085	68809
07 2 31 092	Neumagen-Dhron .....	Bernkastel-Wittlich .....	2 404	54347
14 1 78 420	Neumark .....	Vogtlandkreis .....	3 399	08496
16 0 71 061	Neumark, Stadt .....	Weimarer Land .....	552	99439
09 3 73 147	Neumarkt i.d. OPf., Stadt .....	Neumarkt i.d. OPf. ....	39 102	92318
09 1 83 129	Neumarkt-Sankt Veit, Stadt .....	Mühlendorf a. Inn .....	6 204	84494
16 0 76 052	Neumühle/Elster .....	Greiz .....	516	07980
01 0 04 000	Neumünster, Stadt .....	Kreisfreie Stadt .....	80 243	24534
09 3 76 147	Neunburg vorm Wald, Stadt .....	Schwandorf .....	8 134	92431
16 0 75 071	Neundorf (bei Lobenstein) .....	Saale-Orla-Kreis .....	739	07356
16 0 75 072	Neundorf (bei Schleiz) .....	Saale-Orla-Kreis .....	327	07924
15 3 52 027	Neundorf (Anhalt) .....	Aschersleben-Staßfurt .....	2 450	39418
16 0 64 048	Neunheilingen .....	Unstrut-Hainich-Kreis .....	541	99947
07 1 43 270	Neunkhausen .....	Westerwaldkreis .....	1 112	57520
07 2 31 093	Neunkirchen .....	Bernkastel-Wittlich .....	159	54426
05 9 70 036	Neunkirchen .....	Siegen-Wittgenstein .....	14 599	57290
07 1 43 271	Neunkirchen .....	Westerwaldkreis .....	526	56479
08 2 25 068	Neunkirchen .....	Neckar-Odenwald-Kreis .....	1 740	74867
09 6 76 143	Neunkirchen .....	Miltenberg .....	1 544	63930
09 4 74 154	Neunkirchen a. Brand, Markt ....	Forchheim .....	7 515	91077
09 5 74 141	Neunkirchen a. Sand .....	Nürnberger Land .....	4 720	91233
07 3 36 066	Neunkirchen am Potzberg .....	Kusel .....	491	66887
05 3 82 040	Neunkirchen-Seelscheid .....	Rhein-Sieg-Kreis .....	19 874	53819



4 Gemeinden in alphabetischer Ordnung mit Schlüsselnummer,  
Bevölkerung und Postleitzahl am 31.12.1999

N

Schlüssel- nummer	Gemeinde	Kreis/Landkreis	Bevöl- kerung	Post- leitz- zahl 1)
10 0 43 114	Neunkirchen, Kreisstadt .....	Neunkirchen .....	51 286	66538
09 1 71 125	Neuötting, Stadt .....	Altötting .....	8 506	84524
12 0 66 228	Neupetershain .....	Oberspreewald-Lausitz .....	1 851	03103
15 3 52 028	Neuplatendorf .....	Aschersleben-Staßfurt .....	218	06333
07 3 34 022	Neupotz .....	Germersheim .....	1 691	76777
12 0 64 356	Neureetz .....	Märkisch-Oderland .....	342	16259
09 2 72 136	Neureichenau .....	Freyung-Grafenau .....	4 425	94089
09 1 84 132	Neuried .....	München .....	6 374	82061
08 3 17 151	Neuried .....	Ortenaukreis .....	9 022	77743
12 0 73 424	Neurochlitz .....	Uckermark .....	152	16307
12 0 64 360	Neurüdnitz .....	Märkisch-Oderland .....	307	16259
12 0 68 320	Neuruppin, Fontanestadt .....	Ostprignitz-Ruppin .....	32 640	16816
09 7 72 184	Neusäß, Stadt .....	Augsburg .....	21 736	86356
14 2 86 270	Neusalza-Spremberg, Stadt .....	Löbau-Zittau .....	2 603	02742
09 2 72 146	Neuschönau .....	Freyung-Grafenau .....	2 423	94556
03 4 62 011	Neuschoo .....	Wittmund .....	1 208	26487
16 0 70 037	Neusiß .....	Ilm-Kreis .....	286	99338
09 5 71 181	Neusitz .....	Ansbach .....	1 915	91616
09 3 77 143	Neusorg .....	Tirschenreuth .....	2 151	95700
05 1 62 024	Neuss, Stadt .....	Neuss .....	149 702	41460
16 0 61 073	Neustadt .....	Eichsfeld .....	768	37345
12 0 68 324	Neustadt (Dosse), Stadt .....	Ostprignitz-Ruppin .....	3 602	16845
06 5 34 016	Neustadt (Hessen), Stadt .....	Marburg-Biedenkopf .....	9 479	35279
07 1 38 044	Neustadt (Wied) .....	Neuwied .....	6 559	53577
09 6 77 166	Neustadt a. Main .....	Main-Spessart .....	1 343	97845
09 5 75 153	Neustadt a.d. Aisch, Stadt .....	Neustadt a.d.Aisch-Bad Windsheim .....	12 274	91413
09 2 73 152	Neustadt a.d. Donau, Stadt .....	Kelheim .....	12 062	93333
09 3 74 139	Neustadt a.d. Waldnaab, Stadt ..	Neustadt a.d. Waldnaab .....	6 156	92660
09 3 74 140	Neustadt am Kulm, Stadt .....	Neustadt a.d. Waldnaab .....	1 335	95514
16 0 70 038	Neustadt am Rennsteig .....	Ilm-Kreis .....	1 235	98701
03 2 53 011	Neustadt am Rübenberge, Stadt ..	Hannover .....	44 704	31535
16 0 75 073	Neustadt an der Orla, Stadt .....	Saale-Orla-Kreis .....	9 623	07806
07 3 16 000	Neustadt an der Weinstraße, Stad	Kreisfreie Stadt .....	53 886	67433
09 4 73 151	Neustadt b. Coburg, Stadt .....	Coburg .....	16 760	96465
14 2 87 270	Neustadt i. Sa., Stadt .....	Sächsische Schweiz .....	11 598	01844

4 Gemeinden in alphabetischer Ordnung mit Schlüsselnummer,  
Bevölkerung und Postleitzahl am 31.12.1999

N

Schlüssel- nummer	Gemeinde	Kreis/Landkreis	Bevöl- kerung	Post- leitzahl 1)
01 0 55 032	Neustadt in Holstein, Stadt ....	Ostholstein .....	15 878	23730
13 0 54 081	Neustadt-Glewe, Stadt .....	Ludwigslust .....	7 297	19306
07 1 43 272	Neustadt/ Westerwald .....	Westerwaldkreis .....	514	56479
16 0 62 036	Neustadt/Harz .....	Nordhausen .....	1 308	99762
14 1 78 440	Neustadt/Vogtl. ....	Vogtlandkreis .....	1 283	08223
08 4 16 049	Neustetten .....	Tübingen .....	3 307	72149
13 0 55 050	Neustrelitz, Stadt .....	Mecklenburg-Strelitz .....	23 687	17235
09 3 75 174	Neutraubling, Stadt .....	Regensburg .....	11 851	93073
12 0 64 365	Neutrebbin .....	Märkisch-Oderland .....	1 654	15320
15 2 65 035	Neutz-Lettewitz .....	Saalkreis .....	1 013	06198
15 3 55 038	Neuwegersleben .....	Bördekreis .....	494	39387
08 2 35 050	Neuweiler .....	Calw .....	3 102	75389
07 1 38 045	Neuwied, Stadt .....	Neuwied .....	67 334	56564
01 0 58 112	Neuwittenbek .....	Rendsburg-Eckernförde .....	1 308	24214
12 0 67 356	Neuzelle .....	Oder-Spree .....	2 055	15898
13 0 55 051	Neverin .....	Mecklenburg-Strelitz .....	1 170	17039
01 0 60 062	Neversdorf .....	Segeberg .....	640	23816
07 2 35 094	Newel .....	Trier-Saarburg .....	2 717	54309
12 0 62 352	Nexdorf .....	Elbe-Elster .....	211	03253
07 1 40 102	Ney .....	Rhein-Hunsrück-Kreis .....	404	56283
12 0 69 432	Nichel .....	Potsdam-Mittelmark .....	250	14822
07 1 37 081	Nickenich .....	Mayen-Koblenz .....	3 581	56645
06 4 40 016	Nidda, Stadt .....	Wetteraukreis .....	18 405	63667
06 4 40 017	Niddatal, Stadt .....	Wetteraukreis .....	8 826	61194
06 4 35 021	Nidderau, Stadt .....	Main-Kinzig-Kreis .....	19 512	61130
05 3 58 044	Nideggen, Stadt .....	Düren .....	10 441	52385
12 0 69 436	Niebel .....	Potsdam-Mittelmark .....	159	14929
12 0 69 440	Niebelhorst .....	Potsdam-Mittelmark .....	52	14929
12 0 72 292	Niebendorf-Heinsdorf .....	Teltow-Fläming .....	434	14913
01 0 54 087	Nieblum .....	Nordfriesland .....	670	25938
01 0 54 088	Niebüll, Stadt .....	Nordfriesland .....	7 966	25899
01 0 59 147	Nieby .....	Schleswig-Flensburg .....	238	24395
13 0 62 040	Nieden .....	Uecker-Randow .....	212	17309
06 6 34 018	Niedenstein, Stadt .....	Schwalm-Eder-Kreis .....	5 624	34305
07 1 40 105	Nieder Kostenz .....	Rhein-Hunsrück-Kreis .....	219	55481

Schlüssel- nummer	Gemeinde	Kreis/Landkreis	Bevöl- kerung	Post- leitz- zahl 1)
07 3 39 041	Nieder-Hilbersheim .....	Mainz-Bingen .....	607	55437
07 3 39 042	Nieder-Olm .....	Mainz-Bingen .....	7 317	55268
07 3 31 051	Nieder-Wiesen .....	Alzey-Worms .....	647	55234
07 1 43 273	Niederahr .....	Westerwaldkreis .....	795	56414
09 2 74 156	Niederaichbach .....	Landshut .....	3 440	84100
07 3 36 067	Niederalben .....	Kusel .....	372	66887
09 2 71 138	Niederalteich .....	Deggendorf .....	1 931	94557
14 2 80 270	Niederau .....	Meißen .....	4 317	01689
06 6 32 015	Niederaula .....	Hersfeld-Rotenburg .....	5 579	36272
07 1 41 094	Niederbachheim .....	Rhein-Lahn-Kreis .....	272	56357
09 1 83 130	Niederbergkirchen .....	Mühlendorf a. Inn .....	1 187	84494
16 0 65 048	Niederbösa .....	Kyffhäuserkreis .....	158	99718
07 1 38 047	Niederbreitbach .....	Neuwied .....	1 533	56589
07 1 34 057	Niederbrombach .....	Birkenfeld .....	533	55767
07 1 40 104	Niederburg .....	Rhein-Hunsrück-Kreis .....	704	55432
14 2 86 280	Niedercunnersdorf .....	Löbau-Zittau .....	1 780	02708
14 1 88 200	Niederdorf .....	Stollberg .....	1 394	09366
06 4 35 022	Niederdorfelden .....	Main-Kinzig-Kreis .....	2 921	61138
16 0 64 049	Niederdorfia .....	Unstrut-Hainich-Kreis .....	1 492	99986
07 1 32 075	Niederdreisbach .....	Altenkirchen (Westerwald) .....	1 019	57520
07 1 31 054	Niederdürenbach .....	Ahrweiler .....	983	56651
07 1 43 053	Niedereibert .....	Westerwaldkreis .....	1 679	56412
12 0 72 298	Niederer Fläming .....	Teltow-Fläming .....	3 415	14913
07 1 43 054	Niedererbach .....	Westerwaldkreis .....	971	56412
08 3 26 041	Niedereschach .....	Schwarzwald-Baar-Kreis .....	5 769	78078
07 1 37 217	Niederfell .....	Mayen-Koblenz .....	1 059	56332
12 0 60 172	Niederfinow .....	Barnim .....	703	16248
07 1 32 076	Niederfischbach .....	Altenkirchen (Westerwald) .....	4 837	57572
14 1 73 180	Niederfrohna .....	Chemnitzer Land .....	2 631	09243
09 4 73 153	Niederfüllbach .....	Coburg .....	1 711	96489
16 0 62 037	Niedergebra .....	Nordhausen .....	858	99759
07 2 32 089	Niedergeckler .....	Bitburg-Prüm .....	53	54675
12 0 72 297	Niedergörsdorf .....	Teltow-Fläming .....	7 721	14913
07 1 34 058	Niederhambach .....	Birkenfeld .....	308	55767
07 1 33 070	Niederhausen .....	Bad Kreuznach .....	608	55585

Schlüssel- nummer	Gemeinde	Kreis/Landkreis	Bevöl- kerung	Post- leit- zahl 1)
07 3 33 050	Niederhausen an der Appel .....	Donnersbergkreis .....	288	67822
07 3 39 040	Niederheimbach .....	Mainz-Bingen .....	844	55413
07 1 38 048	Niederhofen .....	Neuwied .....	336	56316
07 3 37 055	Niederhorbach .....	Südliche Weinstraße .....	429	76889
07 1 34 059	Niederhosenbach .....	Birkenfeld .....	384	55758
07 1 32 077	Niederirsen .....	Altenkirchen (Westerwald) .....	118	57589
12 0 64 368	Niederjesar .....	Märkisch-Oderland .....	296	15306
05 3 82 044	Niederkassel, Stadt .....	Rhein-Sieg-Kreis .....	34 116	53859
07 3 35 029	Niederkirchen .....	Kaiserslautern .....	2 143	67700
07 3 32 039	Niederkirchen bei Deidesheim ...	Bad Dürkheim .....	2 346	67150
16 0 73 062	Niederkrossen .....	Saalfeld-Rudolstadt .....	320	07407
05 1 66 020	Niederkrüchten .....	Viersen .....	13 862	41372
07 1 40 106	Niederkumbd .....	Rhein-Hunsrück-Kreis .....	288	55469
03 4 54 039	Niederlangen .....	Emsland .....	1 144	49779
07 2 32 276	Niederlauch .....	Bitburg-Prüm .....	46	54614
09 6 73 146	Niederlauer .....	Rhön-Grabfeld .....	1 863	97618
12 0 61 360	Niederlehme .....	Dahme-Spreewald .....	2 848	15751
07 3 35 030	Niedermohr .....	Kaiserslautern .....	1 480	66879
07 3 33 051	Niedermoschel .....	Donnersbergkreis .....	577	67822
09 3 76 148	Niedermurach .....	Schwandorf .....	1 366	92545
09 6 76 144	Niedernberg .....	Miltenberg .....	4 701	63843
15 3 62 069	Niederndodeleben .....	Ohrekreis .....	4 066	39167
07 1 41 095	Niederneisen .....	Rhein-Lahn-Kreis .....	1 400	65629
08 1 26 060	Niedernhall, Stadt .....	Hohenlohekreis .....	3 912	74676
06 4 39 011	Niedernhausen .....	Rheingau-Taunus-Kreis .....	14 879	65527
03 2 57 025	Niedernwöhrn .....	Schaumburg .....	1 937	31712
07 2 31 095	Niederöfflingen .....	Bernkastel-Wittlich .....	457	54533
16 0 61 074	Niederorschel .....	Eichsfeld .....	3 575	37355
07 3 37 056	Niederotterbach .....	Südliche Weinstraße .....	271	76889
07 2 32 277	Niederpierscheid .....	Bitburg-Prüm .....	48	54649
07 2 32 090	Niederraden .....	Bitburg-Prüm .....	42	54675
16 0 71 062	Niederreißen .....	Weimarer Land .....	247	99510
09 7 78 177	Niederrieden .....	Unterallgäu .....	1 210	87767
15 2 66 030	Niederröblingen (Helme) .....	Sangerhausen .....	480	06542
07 1 43 274	Niederroßbach .....	Westerwaldkreis .....	819	56479

Schlüssel- nummer	Gemeinde	Kreis/Landkreis	Bevöl- kerung	Post- leit- zahl 1)
16 0 71 063	Niederroßla .....	Weimarer Land .....	1 231	99510
16 0 62 038	Niedersachswerfen .....	Nordhausen .....	3 476	99762
07 1 43 275	Niedersayn .....	Westerwaldkreis .....	211	56244
07 2 31 096	Niederscheidweiler .....	Bernkastel-Wittlich .....	284	54533
07 3 40 033	Niederschlettenbach .....	Südwestpfalz .....	352	76891
14 1 77 310	Niederschöna .....	Freiberg .....	2 108	09600
09 7 79 192	Niederschönenfeld .....	Donau-Ries .....	1 337	86694
07 1 40 107	Niedersohren .....	Rhein-Hunsrück-Kreis .....	421	55487
07 2 33 052	Niederstadtfeld .....	Daun .....	498	54570
07 3 36 068	Niederstauftenbach .....	Kusel .....	305	66879
07 2 32 091	Niederstedem .....	Bitburg-Prüm .....	231	54634
07 1 32 078	Niedersteinebach .....	Altenkirchen (Westerwald) .....	202	56593
08 1 28 082	Niederstetten, Stadt .....	Main-Tauber-Kreis .....	5 528	97996
08 1 35 027	Niederstotzingen, Stadt .....	Heidenheim .....	4 894	89168
14 3 75 120	Niederstriegis .....	Döbeln .....	1 348	04741
07 1 40 108	Niedert .....	Rhein-Hunsrück-Kreis .....	131	56291
09 1 83 131	Niedertaufkirchen .....	Mühlendorf a. Inn .....	1 267	84494
07 1 41 096	Niedertiefenbach .....	Rhein-Lahn-Kreis .....	210	56368
16 0 71 064	Niedertrebra .....	Weimarer Land .....	942	99518
09 2 79 130	Niederviehbach .....	Dingolfing-Landau .....	2 375	84183
07 1 41 097	Niederwallmenach .....	Rhein-Lahn-Kreis .....	401	56357
07 1 38 050	Niederwambach .....	Neuwied .....	550	57614
07 1 40 109	Niederweiler .....	Rhein-Hunsrück-Kreis .....	378	55491
07 2 32 092	Niederweiler .....	Bitburg-Prüm .....	103	54636
07 2 32 093	Niederweis .....	Bitburg-Prüm .....	212	54668
12 0 69 444	Niederwerbig .....	Potsdam-Mittelmark .....	164	14822
09 6 78 160	Niederwerrn .....	Schweinfurt .....	7 846	97464
07 1 37 218	Niederwerth .....	Mayen-Koblenz .....	1 370	56179
14 1 77 320	Niederwiesa .....	Freiberg .....	5 204	09577
09 2 78 159	Niederwinkling .....	Straubing-Bogen .....	2 038	94559
07 1 34 060	Niederwörresbach .....	Birkenfeld .....	1 022	55758
14 1 88 210	Niederwürschnitz .....	Stollberg .....	3 148	09399
05 3 58 048	Niederzier .....	Düren .....	13 925	52382
16 0 71 065	Niederzimmern .....	Weimarer Land .....	1 062	99428
07 1 31 055	Niederzissen .....	Ahrweiler .....	2 702	56651

Schlüssel- nummer	Gemeinde	Kreis/Landkreis	Bevöl- kerung	Post- leit- zahl 1)
08 2 36 046	Niefern-Öschelbronn .....	Enzkreis .....	11 810	75223
15 3 58 043	Niegripp .....	Jerichower Land .....	967	39291
05 7 62 028	Nieheim, Stadt .....	Höxter .....	7 086	33039
07 2 32 094	Niehl .....	Bitburg-Prüm .....	73	54646
15 3 58 044	Nielebock .....	Jerichower Land .....	251	39319
15 2 65 036	Nienberg .....	Saalkreis .....	1 386	06188
12 0 69 448	Niemegk, Stadt .....	Potsdam-Mittelmark .....	2 377	14823
12 0 68 328	Niemerlang .....	Ostprignitz-Ruppin .....	261	16909
03 1 52 017	Niemetal .....	Göttingen .....	1 639	37127
12 0 66 232	Niemtsch .....	Oberspreewald-Lausitz .....	328	01968
01 0 58 113	Nienborstel .....	Rendsburg-Eckernförde .....	611	24819
01 0 61 076	Nienbüttel .....	Steinburg .....	152	25596
15 1 53 020	Nienburg (Saale), Stadt .....	Bernburg .....	4 810	06429
03 2 56 022	Nienburg (Weser), Stadt .....	Nienburg (Weser) .....	32 659	31582
13 0 58 075	Niendorf .....	Nordwestmecklenburg .....	323	23923
12 0 72 300	Niendorf .....	Teltow-Fläming .....	97	15936
13 0 54 082	Niendorf an der Rögnitz .....	Ludwigslust .....	357	19294
01 0 53 094	Niendorf bei Berkenthin .....	Herzogtum Lauenburg .....	185	23919
01 0 53 095	Niendorf/ Stecknitz .....	Herzogtum Lauenburg .....	626	23881
03 3 51 018	Nienhagen .....	Celle .....	6 249	29336
13 0 51 049	Nienhagen .....	Bad Doberan .....	1 757	18211
15 3 57 024	Nienhagen .....	Halberstadt .....	510	39397
03 2 57 026	Nienstädt .....	Schaumburg .....	4 918	31688
15 2 66 031	Nienstedt .....	Sangerhausen .....	433	06542
01 0 62 051	Nienwohld .....	Stormarn .....	444	23863
13 0 57 062	Niepars .....	Nordvorpommern .....	2 131	18442
07 2 31 504	Niersbach .....	Bernkastel-Wittlich .....	673	54518
07 3 39 043	Nierstein .....	Mainz-Bingen .....	7 312	55283
01 0 59 148	Niesgrau .....	Schleswig-Flensburg .....	586	24395
14 2 84 280	Niesky, Stadt .....	Niederschles. Oberlausitzkreis ..	12 029	02906
06 6 33 019	Nieste .....	Kassel .....	1 673	34329
06 6 33 020	Niestetal .....	Kassel .....	10 111	34266
07 1 41 098	Nievern .....	Rhein-Lahn-Kreis .....	1 021	56132
12 0 67 360	Niewisch .....	Oder-Spree .....	198	15848
12 0 61 364	Niewitz .....	Dahme-Spreewald .....	382	15910

Schlüssel- nummer	Gemeinde	Kreis/Landkreis	Bevöl- kerung	Post- leit- zahl 1)
16 0 75 074	Nimritz .....	Saale-Orla-Kreis .....	335	07381
07 2 32 279	Nimshuscheid .....	Bitburg-Prüm .....	282	54612
07 2 32 280	Nimsreuland .....	Bitburg-Prüm .....	105	54614
01 0 58 115	Nindorf .....	Rendsburg-Eckernförde .....	628	24594
01 0 51 078	Nindorf .....	Dithmarschen .....	1 163	25704
16 0 71 066	Nirmsdorf .....	Weimarer Land .....	104	99510
07 1 43 276	Nister .....	Westerwaldkreis .....	1 071	57645
07 1 43 278	Nister-Möhrendorf .....	Westerwaldkreis .....	311	56477
07 1 43 277	Nisterau .....	Westerwaldkreis .....	928	56472
07 1 32 079	Nisterberg .....	Altenkirchen (Westerwald) .....	461	56472
07 1 43 279	Nistertal .....	Westerwaldkreis .....	1 336	57647
07 2 35 095	Nittel .....	Trier-Saarburg .....	1 869	54453
09 3 76 149	Nittenau, Stadt .....	Schwandorf .....	8 433	93149
09 3 75 175	Nittendorf .....	Regensburg .....	8 820	93152
07 2 33 228	Nitz .....	Daun .....	49	56729
12 0 63 216	Nitzahn .....	Havelland .....	442	14715
15 3 63 088	Nitzow .....	Stendal .....	561	39539
16 0 77 036	Nobitz .....	Altenburger Land .....	4 037	04603
07 1 41 099	Nochern .....	Rhein-Lahn-Kreis .....	548	56357
16 0 77 037	Nöbdenitz .....	Altenburger Land .....	1 101	04626
16 0 68 037	Nöda .....	Sömmerda .....	857	99195
01 0 58 116	Noer .....	Rendsburg-Eckernförde .....	817	24214
09 7 79 194	Nördlingen, Stadt .....	Donau-Ries .....	19 582	86720
03 1 55 010	Nörten-Hardenberg, Flecken .....	Northeim .....	8 584	37176
07 1 37 219	Nörtershausen .....	Mayen-Koblenz .....	1 049	56283
05 3 58 052	Nörvenich .....	Düren .....	11 523	52388
07 1 34 061	Nohen .....	Birkenfeld .....	422	55767
10 0 46 114	Nohfelden .....	Sankt Wendel .....	10 816	66625
07 2 33 229	Nohn .....	Daun .....	443	54578
16 0 71 067	Nohra .....	Weimarer Land .....	1 855	99428
16 0 62 039	Nohra .....	Nordhausen .....	1 009	99735
07 1 43 055	Nomborn .....	Westerwaldkreis .....	743	56412
09 7 76 120	Nonnenhorn .....	Lindau (Bodensee) .....	1 512	88149
15 2 56 064	Nonnewitz .....	Burgenlandkreis .....	936	06727
10 0 46 115	Nonnweiler .....	Sankt Wendel .....	9 288	66620

Schlüssel- nummer	Gemeinde	Kreis/Landkreis	Bevöl- kerung	Post- leitzahl 1)
07 1 40 110	Norath .....	Rhein-Hunsrück-Kreis .....	470	56291
01 0 51 079	Norddeich .....	Dithmarschen .....	430	25764
01 0 54 089	Norddorf .....	Nordfriesland .....	647	25946
03 4 52 019	Norden, Stadt .....	Aurich .....	24 931	26506
09 7 72 185	Nordendorf .....	Augsburg .....	2 182	86695
03 4 61 007	Nordenham, Stadt .....	Wesermarsch .....	28 284	26954
01 0 59 063	Norderbrarup .....	Schleswig-Flensburg .....	650	24392
01 0 54 090	Norderfriedrichskoog .....	Nordfriesland .....	45	25870
01 0 51 080	Norderheistedt .....	Dithmarschen .....	141	25779
01 0 51 137	Nordermeldorf .....	Dithmarschen .....	656	25704
03 4 52 020	Norderney, Stadt .....	Aurich .....	6 095	26548
01 0 59 064	Norderstapel .....	Schleswig-Flensburg .....	828	25868
01 0 60 063	Norderstedt, Stadt .....	Segeberg .....	71 056	22846
01 0 51 081	Norderwöhrden .....	Dithmarschen .....	302	25746
15 3 62 071	Nordgermersleben .....	Ohrekreis .....	1 024	39343
01 0 59 149	Nordhackstedt .....	Schleswig-Flensburg .....	464	24980
09 4 76 159	Nordhalben, Markt .....	Kronach .....	2 264	96365
01 0 51 082	Nordhastedt .....	Dithmarschen .....	2 639	25785
16 0 62 041	Nordhausen, Stadt .....	Nordhausen .....	46 057	99734
16 0 66 046	Nordheim .....	Schmalkalden-Meiningen .....	279	98631
08 1 25 074	Nordheim .....	Heilbronn .....	7 081	74226
09 6 75 155	Nordheim a. Main .....	Kitzingen .....	998	97334
09 6 73 147	Nordheim v.d. Rhön .....	Rhön-Grabfeld .....	1 262	97647
07 1 43 056	Nordhofen .....	Westerwaldkreis .....	520	56242
03 3 52 040	Nordholz .....	Cuxhaven .....	7 482	27637
03 4 56 015	Nordhorn, Stadt .....	Grafschaft Bentheim .....	51 787	48529
05 5 58 028	Nordkirchen .....	Coesfeld .....	9 935	59394
03 3 52 041	Nordleda .....	Cuxhaven .....	1 214	21765
08 3 17 085	Nordrach .....	Ortenaukreis .....	1 980	77787
03 4 52 501	Nordseeinsel Memmert, gemfr. Geb	Aurich .....	2	26571
03 2 57 027	Nordsehl .....	Schaumburg .....	794	31717
03 2 54 026	Nordstemmen .....	Hildesheim .....	13 194	31171
01 0 54 091	Nordstrand .....	Nordfriesland .....	2 269	25845
05 5 66 064	Nordwalde .....	Steinfurt .....	9 428	48356
07 1 33 071	Norheim .....	Bad Kreuznach .....	1 503	55585



Schlüssel- nummer	Gemeinde	Kreis/Landkreis	Bevöl- kerung	Post- leit- zahl 1)
07 1 43 280	Norken .....	Westerwaldkreis .....	1 012	57629
01 0 54 092	Norstedt .....	Nordfriesland .....	435	25884
03 1 55 011	Northeim, Stadt .....	Northeim .....	31 804	37154
03 4 57 016	Nortmoor .....	Leer .....	1 579	26845
01 0 61 077	Nortorf .....	Steinburg .....	853	25554
01 0 58 117	Nortorf, Stadt .....	Rendsburg-Eckernförde .....	6 433	24589
03 4 59 028	Nortrup .....	Osnabrück .....	2 855	49638
14 2 80 280	Nossen, Stadt .....	Meißen .....	6 562	01683
13 0 52 056	Nossendorf .....	Demmin .....	945	17111
13 0 56 051	Nossentiner Hütte .....	Müritz .....	685	17214
13 0 54 083	Nostorf .....	Ludwigslust .....	1 070	19258
07 3 40 034	Nothweiler .....	Südwestpfalz .....	182	76891
03 3 59 034	Nottensdorf .....	Stade .....	1 246	21640
01 0 59 065	Nottfeld .....	Schleswig-Flensburg .....	150	24392
16 0 67 052	Nottleben .....	Gotha .....	465	99192
05 5 58 032	Nottuln .....	Coesfeld .....	19 059	48301
08 1 16 048	Notzingen .....	Esslingen .....	3 524	73274
15 1 71 050	Nudersdorf .....	Wittenberg .....	1 124	06896
12 0 69 452	Nudow .....	Potsdam-Mittelmark .....	372	14532
01 0 58 118	Nübbel .....	Rendsburg-Eckernförde .....	1 630	24768
01 0 59 098	Nübel .....	Schleswig-Flensburg .....	1 313	24881
09 6 72 136	Nüdlingen .....	Bad Kissingen .....	4 210	97720
05 3 74 032	Nümbrecht .....	Oberbergischer Kreis .....	16 732	51588
14 2 85 190	Nünchritz .....	Riesa-Großenhain .....	5 100	01612
07 3 40 035	Nünschweiler .....	Südwestpfalz .....	892	66989
07 1 31 058	Nürnberg .....	Ahrweiler .....	177	53520
09 5 64 000	Nürnberg, Stadt .....	Kreisfreie Stadt .....	486 628	90317
08 1 16 049	Nürtingen, Stadt .....	Esslingen .....	39 040	72622
06 6 31 019	Nüsttal .....	Fulda .....	2 789	36167
01 0 60 064	Nützen .....	Segeberg .....	1 156	24568
08 1 15 037	Nufringen .....	Böblingen .....	4 630	71154
12 0 72 308	Nunsdorf .....	Teltow-Fläming .....	293	15806
07 2 32 095	Nusbaum .....	Bitburg-Prüm .....	443	54675
08 4 17 045	Nusplingen .....	Zollernalbkreis .....	1 913	72362
07 3 36 069	Nußbach .....	Kusel .....	676	67759

Schlüssel- nummer	Gemeinde	Kreis/Landkreis	Bevöl- kerung	Post- leit- zahl 1)
07 1 33 072	Nußbaum .....	Bad Kreuznach .....	493	55569
09 1 89 130	Nußdorf .....	Traunstein .....	2 368	83365
09 1 87 156	Nußdorf a. Inn .....	Rosenheim .....	2 464	83131
01 0 53 096	Nusse .....	Herzogtum Lauenburg .....	1 035	23896
08 2 26 060	Nußloch .....	Rhein-Neckar-Kreis .....	10 419	69226
13 0 51 050	Nustrow .....	Bad Doberan .....	191	18195
15 1 51 042	Nutha .....	Anhalt-Zerbst .....	297	39264
12 0 72 312	Nuthe-Urstromtal .....	Teltow-Fläming .....	7 362	14959
01 0 61 078	Nutteln .....	Steinburg .....	318	25594

Schlüssel- nummer	Gemeinde	Kreis/Landkreis	Bevöl- kerung	Post- leit- zahl 1)
0				
07 1 40 111	Ober Kostenz .....	Rhein-Hunsrück-Kreis .....	286	55481
07 3 31 052	Ober-Flörsheim .....	Alzey-Worms .....	1 096	55234
07 3 39 046	Ober-Hilbersheim .....	Mainz-Bingen .....	946	55437
06 4 40 018	Ober-Mörlen .....	Wetteraukreis .....	5 895	61239
07 3 39 047	Ober-Olm .....	Mainz-Bingen .....	3 935	55270
06 4 32 016	Ober-Ramstadt, Stadt .....	Darmstadt-Dieburg .....	15 432	64372
07 1 43 281	Oberahr .....	Westerwaldkreis .....	555	56414
07 3 36 070	Oberalben .....	Kusel .....	281	66871
09 1 80 125	Oberammergau .....	Garmisch-Partenkirchen .....	5 338	82487
07 3 35 031	Oberarnbach .....	Kaiserslautern .....	469	66851
09 5 73 122	Oberasbach, Stadt .....	Fürth .....	16 900	90522
09 1 80 126	Oberau .....	Garmisch-Partenkirchen .....	2 839	82496
09 1 87 157	Oberaudorf .....	Rosenheim .....	4 691	83080
06 6 34 019	Oberaula .....	SchwaIm-Eder-Kreis .....	3 594	36280
09 6 74 159	Oberaurach .....	Haßberge .....	4 376	97514
07 1 41 100	Oberbachheim .....	Rhein-Lahn-Kreis .....	178	56355
09 1 83 132	Oberbergkirchen .....	Mühdorf a. Inn .....	1 658	84564
07 2 33 053	Oberbettingen .....	Daun .....	683	54578
07 2 35 096	Oberbillig .....	Trier-Saarburg .....	837	54331
16 0 74 064	Oberbodnitz .....	Saale-Holzland-Kreis .....	296	07646
16 0 65 051	Oberbösa .....	Kyffhäuserkreis .....	428	99718
08 1 16 050	Oberboihingen .....	Esslingen .....	5 312	72644
07 1 34 062	Oberbrombach .....	Birkenfeld .....	524	55767
14 2 90 300	Obercarsdorf .....	Weißeritzkreis .....	2 014	01762
14 2 86 300	Obercunnersdorf .....	Löbau-Zittau .....	2 416	02708
09 5 71 183	Oberdachstetten .....	Ansbach .....	1 677	91617
08 2 15 059	Oberderdingen .....	Karlsruhe .....	10 054	75038
07 3 39 044	Oberdiebach .....	Mainz-Bingen .....	956	55413
09 1 77 133	Oberding .....	Erding .....	4 692	85399
08 4 25 088	Oberdischingen .....	Alb-Donau-Kreis .....	1 926	89610
09 1 76 150	Oberdolling .....	Eichstätt .....	1 200	85129
16 0 64 051	Oberdorla .....	Unstrut-Hainich-Kreis .....	2 420	99986
07 1 38 052	Oberdreis .....	Neuwied .....	970	57639
07 1 31 059	Oberdürenbach .....	Ahrweiler .....	604	56651

Schlüssel- nummer	Gemeinde	Kreis/Landkreis	Bevöl- kerung	Post- leit- zahl 1)
07 2 33 054	Oberehe-Stroheich .....	Daun .....	361	54578
07 1 43 057	Oberelbert .....	Westerwaldkreis .....	980	56412
16 0 63 061	Oberellen .....	Wartburgkreis .....	870	99819
09 6 73 149	Oberelsbach, Markt .....	Rhön-Grabfeld .....	2 966	97656
07 2 33 230	Oberelz .....	Daun .....	172	56767
07 1 43 058	Obererbach .....	Westerwaldkreis .....	520	56414
07 1 32 081	Obererbach (Westerwald) .....	Altenkirchen (Westerwald) .....	563	57612
07 1 37 220	Oberfell .....	Mayen-Koblenz .....	1 226	56332
07 1 41 101	Oberfischbach .....	Rhein-Lahn-Kreis .....	170	56370
16 0 62 042	Obergebra .....	Nordhausen .....	946	99759
07 2 32 096	Obergeckler .....	Bitburg-Prüm .....	180	54675
09 7 71 149	Obergriesbach .....	Aichach-Friedberg .....	1 807	86573
08 1 36 049	Obergröningen .....	Ostalbkreis .....	433	73569
09 7 77 154	Obergünzburg, Markt .....	Ostallgäu .....	6 275	87634
14 2 72 260	Obergurig .....	Bautzen .....	2 358	02692
09 1 84 134	Oberhaching .....	München .....	11 716	82041
09 4 71 165	Oberhaid .....	Bamberg .....	4 775	96173
07 1 43 059	Oberhaid .....	Westerwaldkreis .....	462	56237
16 0 73 063	Oberhain .....	Saalfeld-Rudolstadt .....	833	07426
07 1 34 063	Oberhambach .....	Birkenfeld .....	270	55765
08 3 17 088	Oberharmersbach .....	Ortenaukreis .....	2 559	77784
07 3 37 058	Oberhausen .....	Südliche Weinstraße .....	390	76887
09 1 85 150	Oberhausen .....	Neuburg-Schrobenhausen .....	2 363	86697
09 1 90 135	Oberhausen .....	Weilheim-Schongau .....	2 002	82386
07 3 33 053	Oberhausen an der Appel .....	Donnersbergkreis .....	172	67822
07 1 33 074	Oberhausen an der Nahe .....	Bad Kreuznach .....	433	55585
07 1 33 073	Oberhausen bei Kirn .....	Bad Kreuznach .....	993	55606
08 2 15 107	Oberhausen-Rheinhausen .....	Karlsruhe .....	9 265	68794
05 1 19 000	Oberhausen, Stadt .....	Kreisfreie Stadt .....	222 349	46045
07 3 39 045	Oberheimbach .....	Mainz-Bingen .....	693	55413
16 0 65 052	Oberheldrungen .....	Kyffhäuserkreis .....	1 080	06577
16 0 66 047	Oberhof, Stadt .....	Schmalkalden-Meiningen .....	1 845	98559
07 1 38 053	Oberhonnefeld-Gierend .....	Neuwied .....	876	56587
07 1 34 064	Oberhosenbach .....	Birkenfeld .....	144	55758
09 5 75 155	Oberickelsheim .....	Neustadt a.d.Aisch-Bad Windsheim	741	97258

Schlüssel- nummer	Gemeinde	Kreis/Landkreis	Bevöl- kerung	Post- leit- zahl 1)
07 1 32 082	Oberirschen .....	Altenkirchen (Westerwald) .....	685	57635
12 0 69 456	Oberjünne .....	Potsdam-Mittelmark .....	121	14778
07 2 32 282	Oberkaill .....	Bitburg-Prüm .....	638	54533
16 0 66 048	Oberkatz .....	Schmalkalden-Meiningen .....	328	98634
08 3 17 089	Oberkirch, Stadt .....	Ortenaukreis .....	19 552	77704
07 1 34 065	Oberkirn .....	Birkenfeld .....	371	55624
08 1 36 050	Oberkochen, Stadt .....	Ostalbkreis .....	8 296	73447
09 4 75 158	Oberkotzau, Markt .....	Hof .....	5 933	95145
12 0 65 250	Oberkrämer .....	Oberhavel .....	2 647	16727
07 1 32 083	Oberlahr .....	Altenkirchen (Westerwald) .....	800	57641
16 0 72 022	Oberland am Rennsteig .....	Sonneberg .....	2 735	96523
03 4 54 040	Oberlangen .....	Emsland .....	885	49779
07 2 32 283	Oberlascheid .....	Bitburg-Prüm .....	140	54608
07 2 32 284	Oberlauch .....	Bitburg-Prüm .....	69	54614
09 6 72 138	Oberleichtersbach .....	Bad Kissingen .....	2 046	97789
14 2 92 390	Oberlichtenau .....	Kamenz .....	1 592	01936
14 1 73 190	Oberlungwitz, Stadt .....	Chemnitzer Land .....	7 266	09353
09 7 80 131	Obermaiselstein .....	Oberallgäu .....	861	87538
08 4 25 090	Obermarchtal .....	Alb-Donau-Kreis .....	1 237	89611
16 0 66 049	Obermaßfeld-Grimmenthal .....	Schmalkalden-Meiningen .....	1 363	98617
16 0 64 052	Obermehler .....	Unstrut-Hainich-Kreis .....	1 127	99996
09 1 81 131	Obermeitingen .....	Landsberg a. Lech .....	1 490	86836
09 5 73 123	Obermichelbach .....	Fürth .....	2 867	90587
07 3 33 054	Obermoschel, Stadt .....	Donnersbergkreis .....	1 216	67823
07 1 32 084	Obernau .....	Altenkirchen (Westerwald) .....	169	57638
09 6 75 156	Obernbreit, Markt .....	Kitzingen .....	1 794	97342
09 6 76 145	Obernburg a. Main, Stadt .....	Miltenberg .....	8 764	63785
07 3 33 055	Oberndorf .....	Donnersbergkreis .....	254	67821
03 3 52 042	Oberndorf .....	Cuxhaven .....	1 605	21787
09 7 79 196	Oberndorf a. Lech .....	Donau-Ries .....	2 312	86698
08 3 25 045	Oberndorf am Neckar, Stadt .....	Rottweil .....	14 623	78727
07 1 41 102	Oberneisen .....	Rhein-Lahn-Kreis .....	788	65558
09 1 83 134	Oberneukirchen .....	Mühl Dorf a. Inn .....	775	84565
03 1 52 018	Obernfeld .....	Göttingen .....	1 027	37434
08 4 17 047	Obernheim .....	Zollernalbkreis .....	1 493	72364

Schlüssel- nummer	Gemeinde	Kreis/Landkreis	Bevöl- kerung	Post- leit- zahl 1)
07 3 40 219	Obernheim-Kirchenarnbach .....	Südwestpfalz .....	1 925	66919
07 1 41 103	Obernhof .....	Rhein-Lahn-Kreis .....	423	56379
03 1 51 019	Obernholz .....	Gifhorn .....	967	29386
03 2 57 028	Obernkirchen, Stadt .....	Schaumburg .....	10 465	31683
09 2 75 137	Obernzell, Markt .....	Passau .....	3 790	94130
09 5 75 156	Obernzenn, Markt .....	Neustadt a.d.Aisch-Bad Windsheim	2 668	91619
07 2 31 100	Oberöfflingen .....	Bernkastel-Wittlich .....	283	54533
16 0 75 075	Oberoppurg .....	Saale-Orla-Kreis .....	226	07381
09 7 77 155	Oberostendorf .....	Ostallgäu .....	1 256	86869
07 3 37 059	Oberotterbach .....	Südliche Weinstraße .....	1 256	76889
09 7 72 186	Oberottmarshausen .....	Augsburg .....	1 529	86507
09 1 75 131	Oberpframmern .....	Ebersberg .....	2 011	85667
07 2 32 285	Oberpierscheid .....	Bitburg-Prüm .....	391	54649
09 6 79 169	Oberpleichfeld .....	Würzburg .....	1 046	97241
09 2 71 139	Oberpörring .....	Deggendorf .....	1 085	94562
07 1 38 054	Oberraden .....	Neuwied .....	634	56587
09 5 72 147	Oberreichenbach .....	Erlangen-Höchstadt .....	1 102	91097
08 2 35 055	Oberreichenbach .....	Calw .....	2 788	75394
07 1 34 066	Oberreidenbach .....	Birkenfeld .....	618	55758
16 0 71 068	Oberreißen .....	Weimarer Land .....	224	99510
09 7 76 121	Oberreute .....	Lindau (Bodensee) .....	1 471	88179
08 3 15 084	Oberried .....	Breisgau-Hochschwarzwald .....	2 677	79254
09 7 78 183	Oberrieden .....	Unterallgäu .....	1 237	87769
08 1 18 059	Oberriexingen, Stadt .....	Ludwigsburg .....	2 865	71739
07 1 43 282	Oberrod .....	Westerwaldkreis .....	735	56479
15 2 66 032	Oberröblingen .....	Sangerhausen .....	1 676	06528
07 1 43 283	Oberroßbach .....	Westerwaldkreis .....	327	56479
08 1 27 062	Oberrot .....	Schwäbisch Hall .....	3 612	74420
09 7 75 141	Oberroth .....	Neu-Ulm .....	824	89294
07 2 31 101	Oberscheidweiler .....	Bernkastel-Wittlich .....	186	54533
09 5 75 157	Oberscheinfeld, Markt .....	Neustadt a.d.Aisch-Bad Windsheim	1 294	91483
09 1 84 135	Oberschleißheim .....	München .....	11 294	85764
07 3 37 060	Oberschlettenbach .....	Südliche Weinstraße .....	161	76889
09 2 78 167	Oberschneiding .....	Straubing-Bogen .....	2 689	94363
14 1 77 330	Oberschöna .....	Freiberg .....	3 903	09600

Schlüssel- nummer	Gemeinde	Kreis/Landkreis	Bevöl- kerung	Post- leit- zahl 1)
16 0 66 051	Oberschönau, Kurort .....	Schmalkalden-Meiningen .....	979	98587
09 7 78 184	Oberschönnegg .....	Unterallgäu .....	950	87770
09 6 78 164	Oberschwarzach, Markt .....	Schweinfurt .....	1 449	97516
09 1 79 140	Oberschweinbach .....	Fürstenfeldbruck .....	1 257	82294
15 2 66 033	Obersdorf .....	Sangerhausen .....	534	06528
07 3 40 036	Obersimten .....	Südwestpfalz .....	646	66957
09 6 77 169	Obersinn, Markt .....	Main-Spessart .....	1 115	97791
09 1 90 136	Obersöchering .....	Weilheim-Schongau .....	1 363	82395
08 1 27 063	Obersonthelm .....	Schwäbisch Hall .....	4 584	74423
08 4 25 091	Oberstadion .....	Alb-Donau-Kreis .....	1 573	89613
16 0 69 035	Oberstadt .....	Hildburghausen .....	446	98530
07 2 33 055	Oberstadtfeld .....	Daun .....	607	54570
09 7 80 132	Oberstaußen, Markt .....	Oberallgäu .....	7 060	87534
07 3 36 071	Oberstaußenbach .....	Kusel .....	262	66879
09 7 80 133	Oberstdorf, Markt .....	Oberallgäu .....	10 060	87561
07 2 32 097	Oberstedem .....	Bitburg-Prüm .....	81	54634
07 1 32 085	Obersteinebach .....	Altenkirchen (Westerwald) .....	234	56593
08 1 18 060	Oberstenfeld .....	Ludwigsburg .....	7 899	71720
07 1 33 075	Oberstreit .....	Bad Kreuznach .....	261	55596
09 6 73 151	Oberstreu .....	Rhön-Grabfeld .....	1 643	97640
07 3 32 040	Obersülzen .....	Bad Dürkheim .....	464	67271
09 2 74 165	Obersüßbach .....	Landshut .....	1 515	84101
08 1 25 110	Obersulm .....	Heilbronn .....	13 065	74182
09 1 83 135	Obertaufkirchen .....	Mühl Dorf a. Inn .....	2 329	84419
08 4 35 045	Oberteuringen .....	Bodenseekreis .....	4 001	88094
10 0 46 116	Oberthal .....	Sankt Wendel .....	6 610	66649
09 6 72 139	Oberthulba, Markt .....	Bad Kissingen .....	5 121	97723
07 1 41 104	Obertiefenbach .....	Rhein-Lahn-Kreis .....	378	56357
09 3 75 179	Obertraubling .....	Regensburg .....	6 440	93083
16 0 71 069	Obertrebra .....	Weimarer Land .....	275	99510
09 4 74 156	Obertrubach .....	Forchheim .....	2 193	91286
06 4 38 010	Obertshausen, Stadt .....	Offenbach .....	24 577	63179
06 4 34 008	Oberursel (Taunus), Stadt .....	Hochtaunuskreis .....	41 640	61440
09 3 76 151	Oberviechtach, Stadt .....	Schwandorf .....	5 086	92526
07 1 41 105	Oberwallmenach .....	Rhein-Lahn-Kreis .....	196	56357

Schlüssel- nummer	Gemeinde	Kreis/Landkreis	Bevöl- kerung	Post- leit- zahl 1)
07 1 32 086	Oberwambach .....	Altenkirchen (Westerwald) .....	417	57614
16 0 66 052	Oberweid .....	Schmalkalden-Meiningen .....	602	98634
07 2 32 098	Oberweiler .....	Bitburg-Prüm .....	158	54636
07 3 36 072	Oberweiler im Tal .....	Kusel .....	184	67756
07 3 36 073	Oberweiler-Tiefenbach .....	Kusel .....	290	67752
07 2 32 099	Oberweis .....	Bitburg-Prüm .....	588	54636
16 0 73 065	Oberweißbach/Thür. Wald, Stadt ..	Saalfeld-Rudolstadt .....	1 756	98744
07 1 40 112	Oberwesel, Stadt .....	Rhein-Hunsrück-Kreis .....	3 322	55430
06 6 33 021	Oberweser .....	Kassel .....	3 784	34399
14 1 73 200	Oberwiera .....	Chemnitzer Land .....	1 277	08396
07 1 41 106	Oberwies .....	Rhein-Lahn-Kreis .....	187	56379
07 3 33 056	Oberwiesen .....	Donnersbergkreis .....	501	67294
14 1 71 240	Oberwiesenthal, Kurort, Stadt ..	Annaberg .....	3 273	09484
07 1 34 067	Oberwörresbach .....	Birkenfeld .....	166	55758
08 3 17 093	Oberwolfach .....	Ortenaukreis .....	2 772	77709
07 1 31 060	Oberzissen .....	Ahrweiler .....	1 084	56651
15 2 61 042	Obhausen .....	Merseburg-Querfurt .....	1 980	06268
09 1 89 133	Obing .....	Traunstein .....	3 799	83119
08 2 25 074	Obrigheim .....	Neckar-Odenwald-Kreis .....	5 266	74847
07 3 32 041	Obrigheim (Pfalz) .....	Bad Dürkheim .....	2 800	67283
09 6 79 170	Ochsenfurt, Stadt .....	Würzburg .....	11 862	97199
08 4 26 087	Ochsenhausen, Stadt .....	Biberach .....	8 679	88416
07 1 37 086	Ochtendung .....	Mayen-Koblenz .....	5 150	56299
03 4 62 012	Ochtersum .....	Wittmund .....	955	26489
15 3 62 072	Ochtmersleben .....	Ohrekreis .....	630	39167
05 5 66 068	Ochtrup, Stadt .....	Steinfurt .....	18 827	48607
07 1 38 055	Ockenfels .....	Neuwied .....	1 087	53545
07 3 39 048	Ockenheim .....	Mainz-Bingen .....	2 258	55437
07 2 35 098	Ockfen .....	Trier-Saarburg .....	644	54441
01 0 54 093	Ockholm .....	Nordfriesland .....	401	25842
01 0 51 083	Odderade .....	Dithmarschen .....	299	25785
09 1 74 135	Odelzhausen .....	Dachau .....	3 998	85235
07 3 36 074	Odenbach .....	Kusel .....	1 069	67748
05 3 78 020	Odenthal .....	Rheinisch-Bergischer Kreis .....	14 772	51519
12 0 60 176	Oderberg, Stadt .....	Barnim .....	2 760	16248



Schlüssel- nummer	Gemeinde	Kreis/Landkreis	Bevöl- kerung	Post- leitz- zahl 1)
12 0 61 368	Oderin .....	Dahme-Spreewald .....	263	15757
07 1 33 076	Odernheim am Glan .....	Bad Kreuznach .....	1 811	55571
14 2 86 315	Oderwitz .....	Löbau-Zittau .....	6 363	02744
03 3 52 043	Odisheim .....	Cuxhaven .....	609	21775
15 3 62 073	Oebisfelde, Stadt .....	Ohrekreis .....	7 317	39646
15 2 61 043	Oebles-Schlechtewitz .....	Merseburg-Querfurt .....	223	06231
15 2 61 044	Oechlitz .....	Merseburg-Querfurt .....	642	06268
16 0 63 062	Oechsen .....	Wartburgkreis .....	714	36404
14 1 77 340	Oederan, Stadt .....	Freiberg .....	7 606	09569
03 3 59 035	Oederquart .....	Stade .....	1 316	21734
08 1 25 078	Oedheim .....	Heilbronn .....	5 756	74229
08 3 35 061	Öhnningen .....	Konstanz .....	3 573	78337
08 1 26 066	Öhringen, Stadt .....	Hohenlohekreis .....	22 005	74613
08 2 36 075	Ölbronn-Dürrn .....	Enzkreis .....	3 378	75248
05 5 70 028	Oelde, Stadt .....	Warendorf .....	29 138	59302
01 0 61 079	Oelixdorf .....	Steinburg .....	1 789	25524
08 4 25 092	Öllingen .....	Alb-Donau-Kreis .....	429	89129
07 1 41 107	Oelsberg .....	Rhein-Lahn-Kreis .....	515	56357
07 1 32 087	Ölsen .....	Altenkirchen (Westerwald) .....	86	57612
12 0 62 356	Oelsig .....	Elbe-Elster .....	246	04936
14 1 88 220	Oelsnitz/Erzgeb., Stadt .....	Stollberg .....	13 390	09376
14 1 78 470	Oelsnitz, Stadt .....	Vogtlandkreis .....	12 689	08606
16 0 66 053	Oepfershausen .....	Schmalkalden-Meiningen .....	557	98634
08 4 25 093	Öpfingen .....	Alb-Donau-Kreis .....	2 221	89614
05 5 62 028	Oer-Erkenschwick, Stadt .....	Recklinghausen .....	30 996	45739
03 3 57 035	Oerel .....	Rotenburg (Wümme) .....	1 926	27432
01 0 60 065	Oering .....	Segeberg .....	1 219	23845
09 6 72 140	Oerlenbach .....	Bad Kissingen .....	5 270	97714
05 7 66 056	Oerlinghausen, Stadt .....	Lippe .....	17 504	33813
01 0 59 067	Oersberg .....	Schleswig-Flensburg .....	350	24407
01 0 60 066	Oersdorf .....	Segeberg .....	836	24568
01 0 61 080	Oeschebüttel .....	Steinburg .....	203	25548
01 0 51 084	Oesterdeichstrich .....	Dithmarschen .....	274	25761
01 0 51 140	Oesterwurth .....	Dithmarschen .....	263	25764
06 4 39 012	Oestrich-Winkel, Stadt .....	Rheingau-Taunus-Kreis .....	11 985	65375

Schlüssel- nummer	Gemeinde	Kreis/Landkreis	Bevöl- kerung	Post- leit- zahl 1)
08 2 15 064	Östringen, Stadt .....	Karlsruhe .....	12 462	76684
08 2 16 039	Ötigheim .....	Rastatt .....	4 392	76470
08 2 36 050	Ötisheim .....	Enzkreis .....	4 763	75443
13 0 53 065	Oettelin .....	Güstrow .....	192	18246
16 0 71 071	Oettern .....	Weimarer Land .....	152	99438
16 0 75 076	Oettersdorf .....	Saale-Orla-Kreis .....	936	07907
09 7 79 197	Oettingen i. Bay., Stadt .....	Donau-Ries .....	5 305	86732
03 3 60 015	Oetzen .....	Uelzen .....	1 388	29588
07 1 43 060	Ötzingen .....	Westerwaldkreis .....	1 340	56244
01 0 54 094	Oevenum .....	Nordfriesland .....	515	25938
01 0 59 150	Oeversee .....	Schleswig-Flensburg .....	1 978	24988
08 1 25 079	Offenau .....	Heilbronn .....	2 577	74254
06 4 13 000	Offenbach am Main, Stadt .....	Kreisfreie Stadt .....	116 627	63065
07 3 37 061	Offenbach an der Queich .....	Südliche Weinstraße .....	5 820	76877
07 3 36 075	Offenbach-Hundheim .....	Kusel .....	1 368	67749
09 2 71 140	Offenberg .....	Deggendorf .....	3 389	94560
01 0 51 085	Offenbüttel .....	Dithmarschen .....	292	25767
08 3 17 096	Offenburg, Stadt .....	Ortenaukreis .....	56 891	77652
09 5 74 145	Offenhausen .....	Nürnberger Land .....	1 590	91238
07 3 31 053	Offenheim .....	Alzey-Worms .....	529	55234
09 7 74 171	Offingen, Markt .....	Günzburg .....	4 055	89362
07 3 31 054	Offstein .....	Alzey-Worms .....	1 634	67591
08 4 16 031	Ofterdingen .....	Tübingen .....	4 137	72131
09 7 80 134	Ofterschwang .....	Oberallgäu .....	1 869	87527
08 2 26 062	Oftersheim .....	Rhein-Neckar-Kreis .....	10 413	68723
08 4 26 090	Oggelshausen .....	Biberach .....	952	88422
12 0 66 236	Ogrosen .....	Oberspreewald-Lausitz .....	278	03205
07 1 31 062	Ohlenhard .....	Ahrweiler .....	152	53520
08 3 17 097	Ohlsbach .....	Ortenaukreis .....	2 898	77797
09 1 80 127	Ohlstadt .....	Garmisch-Partenkirchen .....	3 243	82441
07 1 40 113	Ohlweiler .....	Rhein-Hunsrück-Kreis .....	328	55469
07 3 36 076	Ohmbach .....	Kusel .....	877	66903
08 1 16 053	Ohmden .....	Esslingen .....	1 708	73275
03 4 56 016	Ohne .....	Grafschaft Bentheim .....	555	48465
14 2 92 400	Ohorn .....	Kamenz .....	2 625	01896

Schlüssel- nummer	Gemeinde	Kreis/Landkreis	Bevöl- kerung	Post- leit- zahl 1)
16 0 67 053	Ohrdruf, Stadt .....	Gotha .....	6 134	99885
09 5 71 188	Ohrenbach .....	Ansbach .....	652	91620
15 3 55 039	Ohresleben .....	Bördekreis .....	483	39393
03 1 58 023	Ohrum .....	Wolfenbüttel .....	700	38312
14 1 81 280	Olbernshau, Stadt .....	Mittlerer Erzgebirgskreis .....	11 959	09526
14 2 86 320	Olbersdorf .....	Löbau-Zittau .....	6 911	02785
16 0 68 038	Olbersleben .....	Sömmerda .....	813	99628
09 1 79 142	Olching .....	Fürstenfeldbruck .....	22 490	82140
01 0 61 081	Oldenborstel .....	Steinburg .....	122	25560
01 0 58 119	Oldenbüttel .....	Rendsburg-Eckernförde .....	283	25557
03 4 03 000	Oldenburg (Oldenburg), Stadt ...	Kreisfreie Stadt .....	154 125	26122
01 0 55 033	Oldenburg in Holstein, Stadt ...	Ostholstein .....	10 039	23758
03 3 59 036	Oldendorf .....	Stade .....	2 837	21726
01 0 61 082	Oldendorf .....	Steinburg .....	1 136	25588
03 3 55 027	Oldendorf (Luhe) .....	Lüneburg .....	983	21385
01 0 58 120	Oldenhütten .....	Rendsburg-Eckernförde .....	129	24793
01 0 54 095	Oldenswort .....	Nordfriesland .....	1 267	25870
01 0 54 096	Oldersbek .....	Nordfriesland .....	651	25873
01 0 54 097	Olderup .....	Nordfriesland .....	420	25860
16 0 65 054	Oldisleben .....	Kyffhäuserkreis .....	2 682	06578
01 0 54 098	Oldsum .....	Nordfriesland .....	541	25938
05 5 58 036	Olfen, Stadt .....	Coesfeld .....	11 344	59399
16 0 68 039	Ollendorf .....	Sömmerda .....	507	99198
07 2 35 100	Ollmuth .....	Trier-Saarburg .....	160	54316
07 2 32 287	Olmscheid .....	Bitburg-Prüm .....	155	54689
05 9 66 024	Olpe, Stadt .....	Olpe .....	25 134	57462
05 9 58 036	Olsberg, Stadt .....	Hochsauerlandkreis .....	16 349	59939
07 3 35 033	Olsbrücken .....	Kaiserslautern .....	1 202	67737
07 2 32 100	Olsdorf .....	Bitburg-Prüm .....	105	54646
07 2 32 288	Olzheim .....	Bitburg-Prüm .....	542	54597
07 2 35 101	Onsdorf .....	Trier-Saarburg .....	162	54456
09 7 76 122	Opfenbach .....	Lindau (Bodensee) .....	2 196	88145
14 2 86 330	Oppach .....	Löbau-Zittau .....	3 197	02736
12 0 62 360	Oppelhain .....	Elbe-Elster .....	462	03238
08 3 17 098	Oppenau, Stadt .....	Ortenaukreis .....	5 172	77728

Schlüssel- nummer	Gemeinde	Kreis/Landkreis	Bevöl- kerung	Post- leit- zahl 1)
07 3 39 049	Oppenheim, Stadt .....	Mainz-Bingen .....	6 322	55276
08 1 19 053	Oppenweiler .....	Rems-Murr-Kreis .....	4 218	71570
16 0 64 053	Oppershausen .....	Unstrut-Hainich-Kreis .....	357	99986
07 1 40 115	Oppertshausen .....	Rhein-Hunsrück-Kreis .....	129	55469
15 2 65 037	Oppin .....	Saalkreis .....	1 603	06188
16 0 75 077	Oppurg .....	Saale-Orla-Kreis .....	1 465	07381
15 1 51 043	Oranienbaum, Stadt .....	Anhalt-Zerbst .....	3 676	06785
12 0 65 256	Oranienburg, Stadt .....	Oberhavel .....	29 892	16515
07 3 33 057	Orbis .....	Donnersbergkreis .....	689	67294
07 2 32 289	Orenhofen .....	Bitburg-Prüm .....	1 362	54298
07 1 32 088	Orfgen .....	Altenkirchen (Westerwald) .....	253	57632
16 0 74 065	Orlamünde, Stadt .....	Saale-Holzland-Kreis .....	1 379	07768
07 2 32 290	Orienbach .....	Bitburg-Prüm .....	171	54595
07 2 33 232	Ormont .....	Daun .....	404	54597
09 5 71 189	Ornbau, Stadt .....	Ansbach .....	1 674	91737
07 2 32 101	Orsfeld .....	Bitburg-Prüm .....	164	54655
08 3 35 099	Orsingen-Nenzingen .....	Konstanz .....	2 819	78359
08 3 17 100	Ortenberg .....	Ortenaukreis .....	3 173	77799
06 4 40 019	Ortenberg, Stadt .....	Wetteraukreis .....	9 417	63683
09 2 75 138	Ortenburg, Markt .....	Passau .....	7 172	94496
12 0 66 240	Ortrand, Stadt .....	Oberspreewald-Lausitz .....	2 680	01990
12 0 64 372	Ortwig .....	Märkisch-Oderland .....	397	15324
07 2 31 103	Osann-Monzel .....	Bernkastel-Wittlich .....	1 581	54518
07 2 35 103	Osburg .....	Trier-Saarburg .....	1 822	54317
14 3 89 240	Oschatz, Stadt .....	Torgau-Oschatz .....	17 628	04758
15 3 55 040	Oschersleben (Bode), Stadt .....	Bördekreis .....	15 913	39387
01 0 58 121	Osdorf .....	Rendsburg-Eckernförde .....	2 077	24251
03 1 51 020	Osloß .....	Gifhorn .....	1 880	38557
03 4 04 000	Osnabrück, Stadt .....	Kreisfreie Stadt .....	164 539	49074
12 0 67 364	Ossendorf .....	Oder-Spree .....	189	15898
14 2 92 410	Ößling .....	Kamenz .....	2 623	01920
16 0 71 072	Obmannstedt .....	Weimarer Land .....	1 361	99510
05 5 70 032	Ostbevern .....	Warendorf .....	9 752	48346
03 4 52 021	Osteel .....	Aurich .....	2 410	26529
08 2 35 057	Ostelsheim .....	Calw .....	2 259	75395

Schlüssel- nummer	Gemeinde	Kreis/Landkreis	Bevöl- kerung	Post- leit- zahl 1)
03 3 52 044	Osten .....	Cuxhaven .....	2 005	21756
01 0 54 099	Ostenfeld (Husum) .....	Nordfriesland .....	1 399	25872
01 0 58 122	Ostenfeld (Rendsburg) .....	Rendsburg-Eckernförde .....	549	24790
01 0 54 101	Oster-Ohrstedt .....	Nordfriesland .....	634	25885
09 7 75 142	Osterberg .....	Neu-Ulm .....	839	89296
03 3 52 045	Osterbruch .....	Cuxhaven .....	564	21762
15 3 63 089	Osterburg (Altmark), Stadt .....	Stendal .....	7 934	39606
08 2 25 075	Osterburken, Stadt .....	Neckar-Odenwald-Kreis .....	6 224	74706
01 0 58 123	Osterby .....	Rendsburg-Eckernförde .....	963	24367
01 0 59 151	Osterby .....	Schleswig-Flensburg .....	320	24994
03 4 59 029	Ostercappeln .....	Osnabrück .....	9 058	49179
03 3 57 036	Ostereistedt .....	Rotenburg (Wümme) .....	976	27404
15 2 56 065	Osterfeld, Stadt .....	Burgenlandkreis .....	1 513	06721
15 2 60 043	Osterhausen .....	Mansfelder Land .....	1 174	06295
03 3 58 501	Osterheide, gemfr. Bezirk .....	Soltau-Fallingb. Bist. .....	914	29664
01 0 54 100	Osterhever .....	Nordfriesland .....	228	25836
09 2 71 141	Osterhofen, Stadt .....	Deggendorf .....	11 730	94486
03 3 56 007	Osterholz-Scharmbeck, Stadt .....	Osterholz .....	31 096	27711
01 0 56 038	Osterhorn .....	Pinneberg .....	433	25364
15 1 59 031	Osternienburg .....	Köthen .....	2 295	06386
12 0 62 364	Osteroda .....	Elbe-Elster .....	274	04916
15 3 57 025	Osterode am Fallstein .....	Halberstadt .....	186	38835
03 1 56 011	Osterode am Harz, Stadt .....	Osterode am Harz .....	26 024	37520
01 0 51 086	Osterrade .....	Dithmarschen .....	485	25767
01 0 58 124	Osterrönfeld .....	Rendsburg-Eckernförde .....	4 456	24783
07 1 41 108	Osterspai .....	Rhein-Lahn-Kreis .....	1 358	56340
01 0 58 125	Osterstedt .....	Rendsburg-Eckernförde .....	680	25590
03 4 56 017	Osterwald .....	Grafschaft Bentheim .....	1 193	49828
15 3 55 041	Osterweddingen .....	Bördekreis .....	1 937	39171
15 3 57 026	Osterwieck, Stadt .....	Halberstadt .....	4 167	38835
15 3 70 084	Osterwohle .....	Altmarkkreis Salzwedel .....	570	29413
09 7 77 157	Osterzell .....	Ostallgäu .....	657	87662
08 1 16 080	Ostfildern, Stadt .....	Esslingen .....	30 460	73760
16 0 70 041	Osthausen-Wülfershausen .....	Ilm-Kreis .....	600	99310
09 6 73 153	Ostheim v.d. Rhön, Stadt .....	Rhön-Grabfeld .....	3 739	97645

Schlüssel- nummer	Gemeinde	Kreis/Landkreis	Bevöl- kerung	Post- leit- zahl 1)
07 3 31 055	Osthofen, Stadt .....	Alzey-Worms .....	8 757	67574
15 3 62 074	Ostingersleben .....	Ohrekreis .....	315	39343
08 4 37 086	Ostrach .....	Sigmaringen .....	6 758	88356
16 0 68 041	Ostramondra .....	Sömmerda .....	615	99636
14 3 75 140	Ostrau .....	Döbeln .....	4 701	04749
15 2 65 038	Ostrau .....	Saalkreis .....	1 058	06193
03 4 57 017	Ostrhauderfehn .....	Leer .....	10 320	26842
14 2 86 340	Ostritz, Stadt .....	Löbau-Zittau .....	3 269	02899
01 0 51 087	Ostrohe .....	Dithmarschen .....	937	25746
01 0 62 053	Oststeinbek .....	Stormarn .....	8 041	22113
08 1 17 037	Ottenbach .....	Göppingen .....	2 400	73113
01 0 61 083	Ottenbüttel .....	Steinburg .....	641	25591
01 0 58 126	Ottendorf .....	Rendsburg-Eckernförde .....	760	24107
16 0 74 066	Ottendorf .....	Saale-Holzland-Kreis .....	484	07646
14 2 92 415	Ottendorf-Okrilla .....	Kamenz .....	10 363	01458
08 3 17 102	Ottenhöfen im Schwarzwald .....	Ortenaukreis .....	3 268	77883
09 1 77 134	Ottenhofen .....	Erding .....	1 597	85570
09 5 74 146	Ottensoos .....	Nürnberger Land .....	1 980	91242
03 2 55 031	Ottenstein, Flecken .....	Holzminde .....	1 359	31868
03 3 53 027	Otter .....	Harburg .....	1 451	21259
07 3 35 034	Otterbach .....	Kaiserslautern .....	3 896	67731
07 3 35 035	Otterberg, Stadt .....	Kaiserslautern .....	5 167	67697
09 1 82 127	Otterfing .....	Miesbach .....	4 030	83624
03 3 52 046	Otterndorf, Stadt .....	Cuxhaven .....	6 801	21762
03 3 61 008	Ottersberg, Flecken .....	Verden .....	11 977	28870
07 3 33 058	Ottersheim .....	Donnersbergkreis .....	396	67308
07 3 34 023	Ottersheim bei Landau .....	Germersheim .....	1 834	76879
07 3 38 021	Otterstadt .....	Ludwigshafen .....	3 213	67166
08 2 16 041	Ottersweiler .....	Rastatt .....	6 255	77833
14 3 83 240	Otterwisch .....	Muldentalkreis .....	1 542	04668
09 7 79 198	Otting .....	Donau-Ries .....	759	86700
09 7 78 186	Ottobeuren, Markt .....	Unterallgäu .....	7 936	87724
09 1 84 136	Ottobrunn .....	München .....	18 525	85521
06 6 34 020	Ottrau .....	Schwalm-Eder-Kreis .....	2 605	34633
16 0 71 073	Ottstedt a. Berge .....	Weimarer Land .....	237	99428

Schlüssel- nummer	Gemeinde	Kreis/Landkreis	Bevöl- kerung	Post- leit- zahl 1)
10 0 43 115	Ottweiler, Stadt .....	Neunkirchen .....	15 562	66564
06 4 32 017	Otzberg .....	Darmstadt-Dieburg .....	6 302	64853
09 2 71 143	Otzing .....	Deggendorf .....	1 709	94563
07 1 33 077	Otzweiler .....	Bad Kreuznach .....	239	55606
03 4 61 008	Ovelgönne .....	Wesermarsch .....	5 703	26939
15 3 55 042	Ovelgünne .....	Bördekreis .....	482	39365
05 3 78 024	Overath, Stadt .....	Rheinisch-Bergischer Kreis .....	26 059	51491
08 1 16 054	Owen, Stadt .....	Esslingen .....	3 408	73277
08 4 35 047	Owingen .....	Bodenseekreis .....	4 025	88696
01 0 58 127	Owschlag .....	Rendsburg-Eckernförde .....	3 320	24811
09 7 80 128	Oy-Mittelberg .....	Oberallgäu .....	4 340	87466
14 2 86 360	Oybin .....	Löbau-Zittau .....	1 666	02797
03 3 61 009	Oyten .....	Verden .....	15 144	28876

Schlüssel- nummer	Gemeinde	Kreis/Landkreis	Bevöl- kerung	Post- leit- zahl 1)
P				
12 0 63 220	Paaren im Glien .....	Havelland .....	566	14641
15 3 57 027	Pabstorf .....	Halberstadt .....	828	38836
15 3 70 085	Packebusch .....	Altmarkkreis Salzwedel .....	422	39624
01 0 58 128	Padenstedt .....	Rendsburg-Eckernförde .....	952	24634
05 7 74 032	Paderborn, Stadt .....	Paderborn .....	137 647	33098
03 3 52 047	Padingbüttel .....	Cuxhaven .....	517	27632
09 1 90 138	Pähl .....	Weilheim-Schongau .....	2 223	82396
13 0 54 086	Pätow-Steegen .....	Ludwigslust .....	410	19230
12 0 61 372	Pätz .....	Dahme-Spreewald .....	758	15741
12 0 69 460	Päwesin .....	Potsdam-Mittelmark .....	587	14778
01 0 51 088	Pahlen .....	Dithmarschen .....	1 115	25794
12 0 62 368	Pahlsdorf .....	Elbe-Elster .....	291	03249
09 2 73 159	Painten, Markt .....	Kelheim .....	2 182	93351
16 0 76 055	Paitzdorf .....	Greiz .....	418	07580
09 1 89 134	Palling .....	Traunstein .....	3 321	83349
07 2 35 104	Palzem .....	Trier-Saarburg .....	1 257	54439
13 0 62 041	Pampow .....	Uecker-Randow .....	314	17322
13 0 54 084	Pampow .....	Ludwigslust .....	2 484	19075
01 0 57 055	Panker .....	Płön .....	1 482	24321
14 2 92 420	Panschwitz-Kuckau .....	Kamenz .....	2 398	01920
15 3 52 029	Pansfelde .....	Aschersleben-Staßfurt .....	570	06543
13 0 57 064	Pantelitz .....	Nordvorpommern .....	721	18442
01 0 53 097	Panten .....	Herzogtum Lauenburg .....	655	23896
07 2 31 104	Pantenburg .....	Bernkastel-Wittlich .....	254	54531
07 1 35 070	Panzweiler .....	Cochem-Zell .....	231	56865
12 0 68 332	Papenbruch .....	Ostprignitz-Ruppin .....	328	16909
03 4 54 041	Papenburg, Stadt .....	Emsland .....	33 731	26871
13 0 51 051	Papendorf .....	Bad Doberan .....	2 092	18059
13 0 62 042	Papendorf .....	Uecker-Randow .....	308	17309
13 0 57 065	Papenhagen .....	Nordvorpommern .....	615	18510
13 0 58 076	Papenhusen .....	Nordwestmecklenburg .....	327	23936
12 0 72 324	Paplitz .....	Teltow-Fläming .....	366	15837
15 3 58 045	Paplitz .....	Jerichower Land .....	408	39307
09 5 77 158	Pappenheim, Stadt .....	Weißenburg-Gunzenhausen .....	4 530	91788



Schlüssel- nummer	Gemeinde	Kreis/Landkreis	Bevöl- kerung	Post- leitz- zahl 1)
15 3 58 046	Parchau .....	Jerichower Land .....	866	39291
15 3 58 047	Parchen .....	Jerichower Land .....	1 058	39307
13 0 60 056	Parchim, Stadt .....	Parchim .....	20 419	19370
13 0 61 025	Parchtitz .....	Rügen .....	790	18528
15 3 58 048	Parey .....	Jerichower Land .....	2 945	39317
12 0 63 224	Parey .....	Havelland .....	74	14715
09 3 74 144	Parkstein, Markt .....	Neustadt a.d. Waldnaab .....	2 152	92711
09 2 78 170	Parkstetten .....	Straubing-Bogen .....	2 769	94365
12 0 60 180	Parlow-Glambeck .....	Barnim .....	193	16247
03 1 51 021	Parsau .....	Gifhorn .....	1 937	38470
09 3 73 151	Parsberg, Stadt .....	Neumarkt i.d. OPf. ....	6 575	92331
12 0 60 184	Parstein .....	Barnim .....	304	16248
07 3 31 056	Partenheim .....	Alzey-Worms .....	1 604	55288
09 6 77 170	Partenstein .....	Main-Spessart .....	2 881	97846
14 3 83 250	Parthenstein .....	Muldentalkreis .....	3 606	04668
07 2 35 105	Paschel .....	Trier-Saarburg .....	241	54314
13 0 62 043	Pasewalk, Stadt .....	Uecker-Randow .....	12 907	17309
16 0 75 079	Paska .....	Saale-Orla-Kreis .....	143	07381
01 0 57 056	Passade .....	Plön .....	252	24253
09 2 62 000	Passau, Stadt .....	Kreisfreie Stadt .....	50 291	94032
13 0 58 078	Passee .....	Nordwestmecklenburg .....	238	23992
13 0 60 057	Passow .....	Parchim .....	829	19386
09 1 77 135	Pastetten .....	Erding .....	2 245	85669
13 0 60 058	Pastin .....	Parchim .....	326	19406
07 1 41 109	Patersberg .....	Rhein-Lahn-Kreis .....	472	56348
09 2 76 134	Patersdorf .....	Regen .....	1 782	94265
03 2 53 012	Pattensen, Stadt .....	Hannover .....	12 986	30982
13 0 61 026	Patzig .....	Rügen .....	497	18528
12 0 63 228	Paulinenaue .....	Havelland .....	1 081	14641
09 1 78 150	Paunzhausen .....	Freising .....	1 484	85307
14 1 78 480	Pausa/Vogtl., Stadt .....	Vogtlandkreis .....	4 179	07952
12 0 63 232	Pausin .....	Havelland .....	628	14641
09 3 77 145	Pechbrunn .....	Tirschenreuth .....	1 529	95701
15 3 70 086	Peckfitz .....	Altmarkkreis Salzwedel .....	158	39649
13 0 59 075	Peenemünde .....	Ostvorpommern .....	461	17449

Schlüssel- nummer	Gemeinde	Kreis/Landkreis	Bevöl- kerung	Post- leit- zahl 1)
07 2 32 103	Peffingen .....	Bitburg-Prüm .....	219	54668
14 3 79 580	Pegau, Stadt .....	Leipziger Land .....	5 124	04523
03 2 55 032	Pegestorf .....	Holzminen .....	543	37619
09 4 72 175	Pegnitz, Stadt .....	Bayreuth .....	14 381	91257
12 0 66 244	Peickwitz .....	Oberspreewald-Lausitz .....	426	01945
03 1 57 006	Peine, Stadt .....	Peine .....	49 354	31224
01 0 61 084	Peissen .....	Steinburg .....	301	25551
15 1 53 021	Peißen .....	Bernburg .....	1 273	06408
15 2 65 039	Peißen .....	Saalkreis .....	1 135	06188
09 1 90 139	Peißenberg, Markt .....	Weilheim-Schongau .....	12 149	82380
09 1 90 140	Peiting, Markt .....	Weilheim-Schongau .....	11 728	86971
12 0 71 304	Peltz, Stadt .....	Spree-Neiße .....	5 549	03185
07 2 35 106	Pellingen .....	Trier-Saarburg .....	976	54331
01 0 54 103	Pellworm .....	Nordfriesland .....	1 176	25849
07 2 33 056	Pelm .....	Daun .....	1 073	54570
13 0 59 076	Pelsin .....	Ostvorpommern .....	338	17392
09 3 72 146	Pemfling .....	Cham .....	2 252	93482
14 1 82 330	Penig, Stadt .....	Mittweida .....	8 663	09322
13 0 56 052	Penkow .....	Müritz .....	298	17213
13 0 62 044	Penkun, Stadt .....	Uecker-Randow .....	2 274	17328
16 0 70 042	Pennewitz .....	Ilm-Kreis .....	658	98708
03 2 56 023	Pennigsehl .....	Nienburg (Weser) .....	1 307	31621
09 3 75 180	Pentling .....	Regensburg .....	5 435	93080
09 1 90 141	Penzberg, Stadt .....	Weilheim-Schongau .....	15 472	82377
13 0 53 067	Penzin .....	Güstrow .....	164	18249
09 1 81 132	Penzing .....	Landsberg a. Lech .....	3 471	86929
13 0 56 053	Penzlin, Stadt .....	Müritz .....	2 612	17217
13 0 51 052	Pepelow .....	Bad Doberan .....	257	18233
09 1 71 126	Perach .....	Altötting .....	1 229	84567
09 2 78 171	Perasdorf .....	Straubing-Bogen .....	651	94366
09 2 78 172	Perkam .....	Straubing-Bogen .....	1 348	94368
10 0 42 115	Perl .....	Merzig-Wadern .....	6 295	66706
12 0 70 296	Perleberg, Stadt .....	Prignitz .....	14 047	19348
09 2 72 138	Perlesreut, Markt .....	Freyung-Grafenau .....	3 001	94157
13 0 58 079	Perlin .....	Nordwestmecklenburg .....	417	19209

Schlüssel- nummer	Gemeinde	Kreis/Landkreis	Bevöl- kerung	Post- leit- zahl 1)
07 1 40 116	Perscheid .....	Rhein-Hunsrück-Kreis .....	335	55430
12 0 63 236	Perwenitz .....	Havelland .....	474	14641
15 3 55 043	Peseckendorf .....	Bördekreis .....	269	39398
12 0 63 240	Pessin .....	Havelland .....	751	14641
09 5 71 190	Petersaurach .....	Ansbach .....	4 950	91580
15 2 65 040	Petersberg .....	Saalkreis .....	684	06193
07 3 40 037	Petersberg .....	Südwestpfalz .....	932	66989
06 6 31 020	Petersberg .....	Fulda .....	14 380	36100
16 0 74 067	Petersberg .....	Saale-Holzland-Kreis .....	306	07616
16 0 62 044	Petersdorf .....	Nordhausen .....	371	99735
09 7 71 155	Petersdorf .....	Alchach-Friedberg .....	1 726	86574
13 0 55 053	Petersdorf .....	Mecklenburg-Strelitz .....	190	17348
12 0 67 372	Petersdorf bei Saarow-Pieskow ..	Oder-Spree .....	464	15518
12 0 64 380	Petershagen/Eggersdorf .....	Märkisch-Oderland .....	11 089	15370
05 7 70 028	Petershagen, Stadt .....	Minden-Lübbecke .....	27 042	32469
09 1 74 136	Petershausen .....	Dachau .....	5 802	85238
07 1 32 089	Peterslahr .....	Altenkirchen (Westerwald) .....	291	57614
15 1 54 021	Petersroda .....	Bitterfeld .....	630	06809
07 1 35 071	Peterswald-Löffelscheid .....	Cochem-Zell .....	817	56858
12 0 72 329	Petkus .....	Teltow-Fläming .....	900	14913
16 0 67 054	Petriroda .....	Gotha .....	371	99887
09 3 75 181	Pettendorf .....	Regensburg .....	3 097	93186
09 1 89 135	Petting .....	Traunstein .....	2 271	83367
09 4 71 169	Pettstadt .....	Bamberg .....	1 829	96175
12 0 73 436	Petznick .....	Uckermark .....	271	17268
16 0 75 081	Peuschen .....	Saale-Orla-Kreis .....	529	07389
07 1 33 078	Pfaffen-Schwabenheim .....	Bad Kreuznach .....	1 230	55546
12 0 67 376	Pfaffendorf .....	Oder-Spree .....	341	15848
09 7 78 187	Pfaffenhausen, Markt .....	Unterallgäu .....	2 264	87772
08 1 25 081	Pfaffenhofen .....	Heilbronn .....	2 346	74397
09 1 74 137	Pfaffenhofen a.d. Glonn .....	Dachau .....	1 650	85235
09 1 86 143	Pfaffenhofen a.d. Ilm, Stadt ...	Pfaffenhofen a.d. Ilm .....	22 000	85276
09 7 75 143	Pfaffenhofen a.d. Roth, Markt ..	Neu-Ulm .....	6 935	89284
08 3 15 089	Pfaffenweiler .....	Breisgau-Hochschwarzwald .....	2 615	79292
09 1 87 159	Pfaffing .....	Rosenheim .....	3 672	83539

Schlüssel- nummer	Gemeinde	Kreis/Landkreis	Bevöl- kerung	Post- leit- zahl 1)
14 1 81 285	Pfaffroda .....	Mittlerer Erzgebirgskreis .....	3 326	09526
16 0 61 075	Pfaffschwende .....	Eichsfeld .....	467	37308
09 3 75 182	Pfakofen .....	Regensburg .....	1 446	93101
07 1 40 117	Pfalzfeld .....	Rhein-Hunsrück-Kreis .....	615	56291
08 2 37 054	Pfalzgrafenweiler .....	Freudenstadt .....	6 712	72285
09 2 77 138	Pfarrkirchen, Stadt .....	Rottal-Inn .....	11 657	84347
09 6 74 184	Pfarrweisach .....	Haßberge .....	1 599	96176
09 3 75 183	Pfatter .....	Regensburg .....	2 880	93102
08 1 26 069	Pfedelbach .....	Hohenlohekreis .....	8 374	74629
07 3 36 077	Pfeffelbach .....	Kusel .....	1 069	66871
09 2 74 172	Pfeffenhausen, Markt .....	Landshut .....	4 738	84076
16 0 67 055	Pferdingsleben .....	Gotha .....	442	99869
16 0 71 074	Pfiffelbach .....	Weimarer Land .....	681	99510
08 2 15 101	Pfinztal .....	Karlsruhe .....	17 764	76327
14 3 89 250	Pflückuff .....	Torgau-Oschatz .....	2 573	04860
09 1 76 153	Pförring, Markt .....	Eichstätt .....	3 383	85104
09 5 77 159	Pfofeld .....	Weißenburg-Gunzenhausen .....	1 443	91738
09 7 77 158	Pforzen .....	Ostallgäu .....	1 994	87666
08 2 31 000	Pforzheim, Stadt .....	Stadtkreis .....	117 227	75158
09 3 76 153	Pfreimd, Stadt .....	Schwandorf .....	5 528	92536
08 4 15 058	Pfronstetten .....	Reutlingen .....	1 572	72539
09 7 77 159	Pfronten .....	Ostallgäu .....	7 529	87459
08 4 37 088	Pfullendorf, Stadt .....	Sigmaringen .....	13 119	88630
08 4 15 059	Pfullingen, Stadt .....	Reutlingen .....	17 853	72793
06 4 32 018	Pfungstadt, Stadt .....	Darmstadt-Dieburg .....	24 969	64319
12 0 67 380	Philadelphia .....	Oder-Spree .....	273	15859
08 2 15 066	Philippsburg, Stadt .....	Karlsruhe .....	12 245	76661
07 2 32 104	Philippsheim .....	Bitburg-Prüm .....	116	54662
09 2 72 139	Philippsreut .....	Freyung-Grafenau .....	785	94158
12 0 69 464	Philippsthal .....	Potsdam-Mittelmark .....	179	14532
06 6 32 016	Philippsthal (Werra) .....	Hersfeld-Rotenburg .....	4 767	36269
12 0 69 468	Phöben .....	Potsdam-Mittelmark .....	602	14542
13 0 54 087	Picher .....	Ludwigslust .....	779	19230
07 2 32 105	Pickließem .....	Bitburg-Prüm .....	322	54647
09 1 72 128	Piding .....	Berchtesgadener Land .....	5 093	83451

Schlüssel- nummer	Gemeinde	Kreis/Landkreis	Bevöl- kerung	Post- leit- zahl 1)
09 3 75 184	Pielenhofen .....	Regensburg .....	1 145	93188
16 0 73 066	Piesau .....	Saalfeld-Rudolstadt .....	940	98739
12 0 67 384	Pieskow .....	Oder-Spree .....	188	15848
07 2 31 105	Piesport .....	Bernkastel-Wittlich .....	1 994	54498
15 1 59 032	Piethen .....	Köthen .....	288	06388
15 3 58 049	Pietzpuhl .....	Jerichower Land .....	226	39291
07 1 37 087	Pillig .....	Mayen-Koblenz .....	551	56753
16 0 75 082	Pillingsdorf .....	Saale-Orla-Kreis .....	179	07819
09 3 73 153	Pilsach .....	Neumarkt i.d. OPf. ....	2 529	92367
09 2 79 132	Pilsting, Markt .....	Dingolfing-Landau .....	6 041	94431
13 0 58 080	Pingelshagen .....	Nordwestmecklenburg .....	619	19069
01 0 56 039	Pinneberg, Stadt .....	Pinneberg .....	39 300	25421
12 0 73 440	Pinnow .....	Uckermark .....	900	16278
13 0 60 059	Pinnow .....	Parchim .....	1 694	19065
12 0 71 310	Pinnow-Heideland .....	Spree-Neiße .....	808	03172
07 2 32 291	Pintesfeld .....	Bitburg-Prüm .....	48	54649
09 4 74 158	Pinzberg .....	Forchheim .....	1 864	91361
09 3 74 146	Pirk .....	Neustadt a.d. Waldnaab .....	1 865	92712
07 3 17 000	Pirmasens, Stadt .....	Kreisfreie Stadt .....	45 773	66953
14 2 87 290	Pirna, Stadt .....	Sächsische Schweiz .....	42 553	01796
12 0 70 300	Pirow .....	Prignitz .....	468	19348
15 2 60 044	Piskaborn .....	Mansfelder Land .....	308	06343
12 0 61 376	Pitschen-Pickel .....	Dahme-Spreewald .....	258	15926
07 2 32 292	Pittenbach .....	Bitburg-Prüm .....	109	54595
09 1 89 137	Pittenhart .....	Traunstein .....	1 650	83132
13 0 53 068	Plaaz .....	Güstrow .....	671	18276
12 0 68 336	Plänitz-Leddin .....	Ostprignitz-Ruppin .....	283	16845
07 1 37 088	Plaidt .....	Mayen-Koblenz .....	5 384	56637
09 1 84 138	Planegg .....	München .....	10 598	82152
09 4 72 176	Plankenfels .....	Bayreuth .....	910	95515
08 2 26 063	Plankstadt .....	Rhein-Neckar-Kreis .....	9 654	68723
07 2 32 106	Plascheid .....	Bitburg-Prüm .....	71	54673
13 0 60 060	Plate .....	Parchim .....	3 751	19086
07 2 31 107	Platten .....	Bernkastel-Wittlich .....	866	54518
12 0 61 380	Plattkow .....	Dahme-Spreewald .....	63	15848

Schlüssel- nummer	Gemeinde	Kreis/Landkreis	Bevöl- kerung	Post- leit- zahl 1)
09 2 71 146	Plattling, Stadt .....	Deggendorf .....	12 088	94447
13 0 60 061	Plau am See, Stadt .....	Parchim .....	6 023	19395
16 0 70 043	Plaue, Stadt .....	Ilm-Kreis .....	2 012	99338
14 1 66 000	Plauen, Stadt .....	Kreisfreie Stadt .....	71 955	08523
13 0 60 062	Plauerhagen .....	Parchim .....	380	19395
09 4 72 177	Plech, Markt .....	Bayreuth .....	1 285	91287
07 1 32 090	Pleckhausen .....	Altenkirchen (Westerwald) .....	765	56593
08 1 18 063	Pleidelsheim .....	Ludwigsburg .....	6 131	74385
07 2 31 108	Plein .....	Bernkastel-Wittlich .....	649	54518
09 5 77 161	Pleinfeld, Markt .....	Weißenburg-Gunzenhausen .....	7 364	91785
09 1 71 127	Pleiskirchen .....	Altötting .....	2 349	84568
07 3 37 062	Pleisweiler-Oberhofen .....	Südliche Weinstraße .....	824	76889
07 1 33 080	Pleitersheim .....	Bad Kreuznach .....	277	55576
07 1 40 118	Pleizenhausen .....	Rhein-Hunsrück-Kreis .....	232	55469
09 7 78 188	Pleß .....	Unterallgäu .....	839	87773
12 0 62 372	Plessa .....	Elbe-Elster .....	2 670	04928
05 9 62 052	Plettenberg, Stadt .....	Märkischer Kreis .....	29 133	58840
09 3 74 147	Pleystein, Stadt .....	Neustadt a.d. Waldnaab .....	2 728	92714
09 1 75 133	Pliening .....	Ebersberg .....	4 238	85652
08 4 15 060	Pliezhausen .....	Reutlingen .....	9 092	72124
08 1 16 056	Plochingen, Stadt .....	Esslingen .....	13 928	73207
15 1 54 022	Plodda .....	Bitterfeld .....	435	06774
01 0 57 057	Plön, Stadt .....	Plön .....	13 178	24306
09 3 77 146	Plößberg, Markt .....	Tirschenreuth .....	3 599	95703
13 0 52 058	Plötz .....	Demmin .....	400	17129
15 2 65 041	Plötz .....	Saalkreis .....	852	06193
12 0 69 472	Plötzin .....	Potsdam-Mittelmark .....	908	14542
15 1 53 022	Plötzkau .....	Bernburg .....	1 642	06425
15 3 67 018	Plötzky .....	Schönebeck .....	1 013	39245
13 0 62 045	Plöwen .....	Uecker-Randow .....	324	17321
15 1 71 051	Plossig .....	Wittenberg .....	317	06922
16 0 75 083	Plothen .....	Saale-Orla-Kreis .....	305	07907
08 1 19 055	Plüderhausen .....	Rems-Murr-Kreis .....	9 534	73655
13 0 58 081	Plüschow .....	Nordwestmecklenburg .....	589	23936
07 2 32 293	Plütscheid .....	Bitburg-Prüm .....	305	54597

Schlüssel- nummer	Gemeinde	Kreis/Landkreis	Bevöl- kerung	Post- leit- zahl 1)
07 2 35 107	Pluwig .....	Trier-Saarburg .....	1 202	54316
14 1 81 300	Pobershau .....	Mittlerer Erzgebirgskreis .....	2 087	09496
15 1 53 023	Pobzig .....	Bernburg .....	443	06429
14 1 81 310	Pockau .....	Mittlerer Erzgebirgskreis .....	4 570	09509
09 2 75 141	Pocking, Stadt .....	Passau .....	14 081	94060
12 0 64 388	Podelzig .....	Märkisch-Oderland .....	960	15326
09 1 88 137	Pöcking .....	Starnberg .....	5 529	82343
15 2 56 066	Pödelist .....	Burgenlandkreis .....	372	06618
14 1 78 490	Pöhl .....	Vogtlandkreis .....	2 899	08543
14 1 91 240	Pöhlta .....	Aue-Schwarzenberg .....	1 402	08352
13 0 51 053	Pölichow .....	Bad Doberan .....	895	18059
07 2 35 108	Pölich .....	Trier-Saarburg .....	349	54340
13 0 53 070	Pölitze .....	Güstrow .....	278	18299
01 0 62 056	Pölitze .....	Stormarn .....	1 165	23847
15 2 66 034	Pölsfeld .....	Sangerhausen .....	466	06528
16 0 76 058	Pölzig .....	Greiz .....	1 364	07554
15 3 67 019	Pömmelte .....	Schönebeck .....	720	39249
16 0 75 084	Pörmitz .....	Saale-Orla-Kreis .....	224	07907
09 1 86 144	Pörnbach .....	Pfaffenhofen a.d. Ilm .....	1 817	85309
01 0 61 085	Pöschendorf .....	Steinburg .....	214	25560
09 3 72 147	Pösing .....	Cham .....	971	93483
16 0 75 085	Pößneck, Stadt .....	Saale-Orla-Kreis .....	14 565	07381
13 0 58 083	Pötenitz .....	Nordwestmecklenburg .....	458	23942
09 7 71 156	Pöttmes, Markt .....	Aichach-Friedberg .....	6 117	86554
01 0 53 098	Pogeez .....	Herzogtum Lauenburg .....	403	23911
13 0 53 069	Poggelow .....	Güstrow .....	389	17168
01 0 53 099	Poggensee .....	Herzogtum Lauenburg .....	332	23896
07 1 41 111	Pohl .....	Rhein-Lahn-Kreis .....	329	56357
03 2 57 029	Pohle .....	Schaumburg .....	890	31867
06 5 31 014	Pohlheim, Stadt .....	Gießen .....	17 119	35415
12 0 67 392	Pohlitz .....	Oder-Spree .....	327	15890
01 0 57 058	Pohnsdorf .....	Plön .....	453	24211
09 1 75 135	Poing .....	Ebersberg .....	10 460	85586
13 0 58 082	Pokrent .....	Nordwestmecklenburg .....	797	19205
07 1 37 089	Polch, Stadt .....	Mayen-Koblenz .....	6 318	56751

Schlüssel- nummer	Gemeinde	Kreis/Landkreis	Bevöl- kerung	Post- leit- zahl 1)
15 1 51 044	Polenzko .....	Anhalt-Zerbst .....	347	39264
15 1 53 024	Poley .....	Bernburg .....	690	06408
03 2 55 033	Polle, Flecken .....	Holzminen .....	1 279	37647
15 2 60 045	Polleben .....	Mansfelder Land .....	1 208	06295
09 1 76 155	Pollenfeld .....	Eichstätt .....	2 768	85131
03 2 57 030	Pollhagen .....	Schaumburg .....	1 300	31718
09 1 83 136	Polling .....	Mühlendorf a. Inn .....	3 416	84570
09 1 90 142	Polling .....	Weilheim-Schongau .....	3 160	82398
15 3 63 090	Pollitz .....	Stendal .....	358	39615
09 5 77 162	Polzingen .....	Weißenburg-Gunzenhausen .....	2 033	91805
12 0 73 444	Polßen .....	Uckermark .....	274	16278
13 0 54 088	Polz .....	Ludwigslust .....	436	19303
12 0 62 376	Polzen .....	Elbe-Elster .....	336	04916
13 0 62 046	Polzow .....	Uecker-Randow .....	279	17309
09 5 74 147	Pommelsbrunn .....	Nürnberger Land .....	5 327	91224
01 0 59 152	Pommerby .....	Schleswig-Flensburg .....	215	24395
07 1 35 072	Pommern .....	Cochem-Zell .....	547	56829
09 4 71 172	Pommersfelden .....	Bamberg .....	2 653	96178
07 1 31 065	Pomster .....	Ahrweiler .....	180	53534
16 0 77 039	Ponitz .....	Altenburger Land .....	1 870	04639
12 0 62 380	Ponnsdorf .....	Elbe-Elster .....	146	03238
01 0 54 104	Poppenbüll .....	Nordfriesland .....	219	25836
13 0 51 054	Poppendorf .....	Bad Doberan .....	732	18184
09 6 78 168	Poppenhausen .....	Schweinfurt .....	4 056	97490
06 6 31 021	Poppenhausen (Wasserkuppe) .....	Fulda .....	2 574	36163
09 3 71 144	Poppenricht .....	Amberg-Weizbach .....	3 300	92284
12 0 70 304	Porep .....	Prignitz .....	147	16949
14 2 87 300	Porschdorf .....	Sächsische Schweiz .....	1 440	01814
05 7 70 032	Porta Westfalica, Stadt .....	Minden-Lübbecke .....	36 126	32457
13 0 61 027	Poseritz .....	Rügen .....	1 285	18574
15 2 68 019	Poserna .....	Weißenfels .....	393	06686
09 2 74 174	Postau .....	Landshut .....	1 634	84103
09 3 73 155	Postbauer-Heng .....	Neumarkt i.d. OPf. .....	6 961	92353
16 0 77 041	Posterstein .....	Altenburger Land .....	495	04626
01 0 57 059	Postfeld .....	Plön .....	453	24211



Schlüssel- nummer	Gemeinde	Kreis/Landkreis	Bevöl- kerung	Post- leit- zahl 1)
13 0 59 077	Postlow .....	Ostvorpommern .....	448	17391
09 2 77 139	Postmünster .....	Rottal-Inn .....	2 372	84389
12 0 54 000	Potsdam, Stadt .....	Kreisfreie Stadt .....	128 983	14461
09 4 72 179	Pottenstein, Stadt .....	Bayreuth .....	5 484	91278
16 0 75 086	Pottiga .....	Saale-Orla-Kreis .....	489	07366
07 1 43 284	Pottum .....	Westerwaldkreis .....	1 054	56459
15 3 70 087	Potzehne .....	Altmarkkreis Salzwedel .....	285	39638
12 0 73 448	Potzlow .....	Uckermark .....	579	17291
15 1 54 023	Pouch .....	Bitterfeld .....	1 726	06774
09 4 74 160	Poxdorf .....	Forchheim .....	1 485	91099
16 0 74 068	Poxdorf .....	Saale-Holzland-Kreis .....	117	07616
01 0 61 086	Poyenberg .....	Steinburg .....	404	25581
07 1 32 091	Pracht .....	Altenkirchen (Westerwald) .....	1 537	57589
09 2 76 135	Prackenbach .....	Regen .....	2 729	94267
13 0 55 054	Pragsdorf .....	Mecklenburg-Strelitz .....	550	17094
01 0 57 060	Prasdorf .....	Plön .....	439	24253
07 1 41 112	Prath .....	Rhein-Lahn-Kreis .....	354	56346
13 0 53 071	Prebberede .....	Güstrow .....	530	17168
09 4 72 180	Prebitz .....	Bayreuth .....	1 125	95473
12 0 70 308	Preddöhl .....	Prignitz .....	209	16928
13 0 57 067	Preetz .....	Nordvorpommern .....	995	18445
01 0 57 062	Preetz, Stadt .....	Plön .....	15 383	24211
12 0 71 312	Preilack .....	Spree-Neiße .....	405	03185
07 2 32 294	Preischeid .....	Bitburg-Prüm .....	159	54673
07 2 32 107	Preist .....	Bitburg-Prüm .....	728	54664
09 1 90 143	Prem .....	Weilheim-Schongau .....	906	86984
12 0 63 244	Premnitz, Stadt .....	Havelland .....	9 087	14727
15 1 71 052	Premsendorf .....	Wittenberg .....	127	06926
12 0 70 312	Premslin .....	Prignitz .....	557	19357
12 0 60 188	Prenden .....	Barnim .....	415	16348
12 0 72 332	Prensdorf .....	Teltow-Fläming .....	96	15936
12 0 73 452	Prenzlau, Stadt .....	Uckermark .....	20 757	17291
13 0 57 068	Prerow .....	Nordvorpommern .....	1 811	18375
12 0 71 316	Preschen .....	Spree-Neiße .....	314	03159
09 3 74 149	Pressath, Stadt .....	Neustadt a.d. Waldnaab .....	4 666	92690

Schlüssel- nummer	Gemeinde	Kreis/Landkreis	Bevöl- kerung	Post- leit- zahl 1)
09 4 77 148	Presseck, Markt .....	Kulmbach .....	2 321	95355
09 4 76 164	Pressig, Markt .....	Kronach .....	4 413	96332
12 0 61 384	Pretschen .....	Dahme-Spreewald .....	347	15910
15 1 71 053	Prettin, Stadt .....	Wittenberg .....	2 344	06922
09 4 74 161	Pretzfeld, Markt .....	Forchheim .....	2 366	91362
15 3 67 020	Pretzien .....	Schönebeck .....	842	39245
15 3 70 088	Pretzier .....	Altmarkkreis Salzwedel .....	1 396	29416
15 2 56 067	Pretzsch .....	Burgenlandkreis .....	178	06667
15 1 71 054	Pretzsch (Elbe), Stadt .....	Wittenberg .....	1 908	06909
14 2 90 350	Pretzschendorf .....	Weißeritzkreis .....	4 909	01774
05 7 70 036	Preußisch Oldendorf, Stadt .....	Minden-Lübbecke .....	13 211	32361
15 1 53 025	Preußlitz .....	Bernburg .....	870	06408
03 3 54 020	Prezelle .....	Lüchow-Dannenberg .....	554	29491
13 0 56 054	Priborn .....	Müritz .....	478	17209
09 6 75 158	Prichsenstadt, Stadt .....	Kitzingen .....	3 188	97357
09 1 87 162	Prien a. Chiemsee, Markt .....	Rosenheim .....	9 784	83209
13 0 55 055	Priepert .....	Mecklenburg-Strelitz .....	319	17255
12 0 61 388	Prieros .....	Dahme-Spreewald .....	939	15752
09 4 71 173	Priesendorf .....	Bamberg .....	1 456	96170
15 1 71 055	Priesitz .....	Wittenberg .....	302	06909
12 0 62 388	Prießen .....	Elbe-Elster .....	207	03253
15 2 56 068	Prießnitz .....	Burgenlandkreis .....	355	06618
14 2 85 220	Priestewitz .....	Riesa-Großenhain .....	3 723	01561
01 0 58 129	Prinzenmoor .....	Rendsburg-Eckernförde .....	181	24805
03 4 58 012	Prinzhöfte .....	Oldenburg .....	733	27243
12 0 63 248	Priort .....	Havelland .....	717	14641
13 0 52 059	Pripsleben .....	Demmin .....	312	17091
13 0 51 055	Prisannewitz .....	Bad Doberan .....	623	18196
01 0 56 040	Prisdorf .....	Pinneberg .....	2 046	25497
13 0 54 089	Prislich .....	Ludwigslust .....	667	19300
15 2 68 020	Prittitz .....	Weißenfels .....	1 060	06667
09 1 81 134	Prittriching .....	Landsberg a. Lech .....	2 279	86931
12 0 69 476	Pritzerbe, Stadt .....	Potsdam-Mittelmark .....	1 320	14798
13 0 54 090	Pritzler .....	Ludwigslust .....	509	19230
12 0 70 316	Pritzwalk, Stadt .....	Prignitz .....	10 913	16928

Schlüssel- nummer	Gemeinde	Kreis/Landkreis	Bevöl- kerung	Post- leit- zahl 1)
01 0 57 063	Probsteierhagen .....	Plön .....	1 859	24253
16 0 73 067	Probstzella .....	Saalfeld-Rudolstadt .....	3 344	07330
15 1 51 045	Prödel .....	Anhalt-Zerbst .....	302	39264
12 0 62 392	Prösen .....	Elbe-Elster .....	2 307	04932
12 0 70 320	Pröttlin .....	Prignitz .....	545	19357
12 0 64 393	Prötzel .....	Märkisch-Oderland .....	1 264	15345
15 2 56 069	Profen .....	Burgenlandkreis .....	1 229	06725
13 0 57 069	Prohn .....	Nordvorpommern .....	1 838	18445
07 2 32 295	Pronsfeld .....	Bitburg-Prüm .....	969	54597
01 0 60 067	Pronstorf .....	Segeberg .....	1 605	23820
12 0 71 320	Proschim .....	Spree-Neiße .....	355	03130
15 1 59 033	Prosigk .....	Köthen .....	572	06369
09 6 79 174	Prosselsheim .....	Würzburg .....	1 189	97279
12 0 62 396	Proßmarke .....	Elbe-Elster .....	244	04936
12 0 68 340	Protzen .....	Ostprignitz-Ruppin .....	522	16833
13 0 57 070	Pruchten .....	Nordvorpommern .....	690	18356
07 2 32 296	Prüm, Stadt .....	Bitburg-Prüm .....	5 548	54595
07 2 32 108	Prümzulay .....	Bitburg-Prüm .....	538	54668
12 0 69 480	Prützke .....	Potsdam-Mittelmark .....	574	14797
13 0 53 072	Prützen .....	Güstrow .....	824	18276
09 1 87 163	Prutting .....	Rosenheim .....	2 161	83134
09 1 79 145	Puchheim .....	Fürstenfeldbruck .....	19 564	82178
13 0 56 055	Puchow .....	Müritz .....	150	17217
13 0 59 078	Pudagla .....	Ostvorpommern .....	435	17429
07 1 38 057	Puderbach .....	Neuwied .....	2 352	56305
09 3 74 150	Püchersreuth .....	Neustadt a.d. Waldnaab .....	1 568	92715
15 3 70 089	Püggen .....	Altmarkkreis Salzwedel .....	55	29416
07 1 35 073	Pünderich .....	Cochem-Zell .....	975	56861
09 1 81 141	Pürgen .....	Landsberg a. Lech .....	2 757	86932
10 0 41 515	Püttlingen, Stadt .....	Stadtverband Saarbrücken .....	20 679	66346
05 3 62 036	Pulheim, Stadt .....	Erftkreis .....	52 764	50259
09 1 84 139	Pullach i. Isartal .....	München .....	8 816	82049
09 3 77 148	Pullenreuth .....	Tirschenreuth .....	1 947	95704
13 0 59 079	Pulow .....	Ostvorpommern .....	310	17440
01 0 61 087	Puls .....	Steinburg .....	584	25560

Schlüssel- nummer	Gemeinde	Kreis/Landkreis	Bevöl- kerung	Post- leit- zahl 1)
14 2 92 430	Pulsnitz, Stadt .....	Kamenz .....	6 787	01896
15 1 51 046	Pulspforde .....	Anhalt-Zerbst .....	214	39264
15 1 71 056	Purzien .....	Wittenberg .....	159	06925
09 5 73 124	Puschendorf .....	Fürth .....	2 132	90617
14 2 72 270	Puschwitz .....	Bautzen .....	1 117	02699
13 0 61 028	Putbus, Stadt .....	Rügen .....	4 949	18581
13 0 61 029	Putgarten .....	Rügen .....	302	18556
12 0 70 324	Putlitz, Stadt .....	Prignitz .....	1 892	16949
13 0 59 080	Putzar .....	Ostvorpommern .....	257	17392
09 1 84 140	Putzbrunn .....	München .....	5 309	85640
09 3 73 156	Pyrbaum, Markt .....	Neumarkt i.d. OPf. ....	5 667	90602

Schlüssel- nummer	Gemeinde	Kreis/Landkreis	Bevöl- kerung	Post- leit- zahl 1)
Q				
03 4 59 030	Quakenbrück, Stadt	Osnabrück	12 436	49610
12 0 64 396	Quappendorf	Märkisch-Oderland	131	15320
01 0 58 130	Quarneck	Rendsburg-Eckernförde	1 786	24107
01 0 61 088	Quarstedt	Steinburg	417	25563
16 0 75 087	Quaschwitz	Saale-Orla-Kreis	81	07389
15 3 64 016	Quedlinburg, Stadt	Quedlinburg	24 559	06484
07 3 35 037	Queidersbach	Kaiserslautern	2 825	66851
16 0 66 054	Queienfeld	Schmalkalden-Meiningen	574	98631
15 2 65 042	Queis	Saalkreis	1 368	06188
15 1 59 034	Quellendorf	Köthen	1 055	06386
03 4 56 018	Quendorf	Grafschaft Bentheim	536	48465
15 2 60 046	Quenstedt	Mansfelder Land	884	06333
03 1 54 016	Querenhorst	Helmstedt	549	38368
15 2 61 045	Querfurt, Stadt	Merseburg-Querfurt	9 828	06268
01 0 59 153	Quern	Schleswig-Flensburg	1 335	24972
03 2 51 029	Quernheim	Diepholz	475	49448
15 3 63 091	Querstedt	Stendal	270	39579
15 2 66 035	Questenberg	Sangerhausen	325	06536
15 1 54 024	Quetzdölsdorf	Bitterfeld	478	06780
01 0 51 089	Quickborn	Dithmarschen	208	25712
01 0 56 041	Quickborn, Stadt	Pinneberg	19 789	25451
07 1 31 066	Quiddelbach	Ahrweiler	331	53518
10 0 41 516	Quierschied	Stadtverband Saarbrücken	14 958	66287
16 0 74 069	Quirla	Saale-Holzland-Kreis	550	07646
07 1 43 061	Quirnbach	Westerwaldkreis	465	56242
07 3 36 501	Quirnbach/ Pfalz	Kusel	563	66909
07 3 32 042	Quirnheim	Bad Dürkheim	671	67280
14 2 84 300	Quitzdorf am See	Niederschles. Oberlausitzkreis	2 277	02906
13 0 52 060	Quitzerow	Demmin	483	17111
12 0 70 328	Quitzöbel	Prignitz	302	19336

Schlüssel- nummer	Gemeinde	Kreis/Landkreis	Bevöl- kerung	Post- leit- zahl 1)
R				
01 0 56 042	Raa-Besenbek .....	Pinneberg .....	505	25335
01 0 59 154	Rabel .....	Schleswig-Flensburg .....	584	24376
12 0 69 484	Raben .....	Potsdam-Mittelmark .....	153	14823
13 0 60 063	Raben Steinfeld .....	Parchim .....	1 088	19065
06 5 31 015	Rabenau .....	Gießen .....	5 641	35466
14 2 90 360	Rabenau, Stadt .....	Weißeritzkreis .....	4 754	01734
01 0 59 155	Rabenholz .....	Schleswig-Flensburg .....	280	24395
01 0 59 068	Rabenkirchen-Faulück .....	Schleswig-Flensburg .....	711	24407
15 1 71 057	Rackith .....	Wittenberg .....	719	06901
07 1 32 092	Racksen .....	Altenkirchen (Westerwald) .....	122	57612
14 3 74 290	Rackwitz .....	Delitzsch .....	3 370	04519
03 3 55 028	Radbruch .....	Lüneburg .....	1 704	21449
03 2 56 024	Raddestorf .....	Nienburg (Weser) .....	2 142	31604
12 0 66 248	Raddusch .....	Oberspreewald-Lausitz .....	730	03226
15 1 71 058	Rade .....	Wittenberg .....	196	06917
01 0 61 089	Rade .....	Steinburg .....	104	25579
01 0 58 131	Rade b. Hohenwestedt .....	Rendsburg-Eckernförde .....	71	24594
01 0 58 132	Rade b. Rendsburg .....	Rendsburg-Eckernförde .....	243	24790
14 2 92 445	Radeberg, Stadt .....	Kamenz .....	18 817	01454
14 2 80 310	Radebeul, Stadt .....	Meißen .....	32 162	01445
14 2 80 320	Radeburg, Stadt .....	Meißen .....	7 854	01471
13 0 51 056	Radegast .....	Bad Doberan .....	504	18239
15 1 59 035	Radegast, Stadt .....	Köthen .....	1 364	06369
12 0 73 456	Radekow .....	Uckermark .....	139	16307
15 3 70 090	Rademin .....	Altmarkkreis Salzwedel .....	238	29416
05 3 74 036	Radevormwald, Stadt .....	Oberbergischer Kreis .....	24 910	42477
12 0 69 492	Radewege .....	Potsdam-Mittelmark .....	926	14778
14 2 72 280	Radibor .....	Bautzen .....	3 759	02627
15 1 71 059	Radis .....	Wittenberg .....	1 444	06773
15 3 64 017	Radisleben .....	Quedlinburg .....	505	06463
08 3 35 063	Radolfzell am Bodensee, Stadt ..	Konstanz .....	28 580	78315
13 0 60 064	Raduhn .....	Parchim .....	571	19374
03 1 54 017	Räbke .....	Helmstedt .....	636	38375
14 2 92 440	Räckelwitz .....	Kamenz .....	1 341	01920

Schlüssel- nummer	Gemeinde	Kreis/Landkreis	Bevöl- kerung	Post- leit- zahl 1)
12 0 69 488	Rädel .....	Potsdam-Mittelmark .....	498	14797
12 0 69 496	Rädigke .....	Potsdam-Mittelmark .....	263	14823
05 5 54 040	Raesfeld .....	Borken .....	10 945	46348
03 3 60 016	Rätzlingen .....	Uelzen .....	497	29590
15 3 62 075	Rätzlingen .....	Ohrekreis .....	831	39359
15 1 51 047	Ragösen .....	Anhalt-Zerbst .....	242	06862
12 0 69 500	Ragösen .....	Potsdam-Mittelmark .....	655	14806
12 0 66 252	Ragow .....	Oberspreewald-Lausitz .....	615	03222
12 0 61 392	Ragow .....	Dahme-Spreewald .....	1 732	15749
12 0 67 396	Ragow .....	Oder-Spree .....	307	15848
15 1 54 025	Raguhn, Stadt .....	Bitterfeld .....	3 957	06779
05 7 70 040	Rahden, Stadt .....	Minden-Lübbecke .....	15 615	32369
12 0 62 400	Rahnsdorf .....	Elbe-Elster .....	220	04916
15 1 71 060	Rahnsdorf .....	Wittenberg .....	227	06895
08 3 36 067	Raich .....	Lörrach .....	289	79692
09 2 78 177	Rain .....	Straubing-Bogen .....	2 324	94369
09 7 79 201	Rain, Stadt .....	Donau-Ries .....	8 181	86641
08 1 36 089	Rainau .....	Ostalbkreis .....	3 187	73492
01 0 57 064	Ralsdorf .....	Plön .....	7 535	24223
09 1 90 144	Raisting .....	Weilheim-Schongau .....	2 061	82399
09 5 77 163	Raitenbuch .....	Weißenburg-Gunzenhausen .....	1 168	91790
13 0 51 057	Rakow .....	Bad Doberan .....	279	18233
14 2 92 450	Ralbitz-Rosenthal .....	Kamenz .....	1 851	01920
07 2 35 111	Ralingen .....	Trier-Saarburg .....	2 010	54310
13 0 61 030	Ralswiek .....	Rügen .....	303	18528
07 3 37 064	Ramberg .....	Südliche Weinstraße .....	962	76857
13 0 61 031	Rambin .....	Rügen .....	1 086	18573
09 1 87 164	Ramerberg .....	Rosenheim .....	1 250	83561
01 0 51 090	Ramhusen .....	Dithmarschen .....	167	25715
13 0 62 047	Ramin .....	Uecker-Randow .....	379	17321
07 3 36 079	Rammelsbach .....	Kusel .....	1 842	66887
14 2 72 290	Rammenau .....	Bautzen .....	1 523	01877
08 4 25 097	Rammingen .....	Alb-Donau-Kreis .....	1 266	89192
09 7 78 209	Rammingen .....	Unterallgäu .....	1 309	86871
09 1 72 129	Ramsau b. Berchtesgaden .....	Berchtesgadener Land .....	1 812	83486

Schlüssel- nummer	Gemeinde	Kreis/Landkreis	Bevöl- kerung	Post- leit- zahl 1)
07 3 33 060	Ramsen .....	Donnersbergkreis .....	1 898	67305
15 1 54 026	Ramsin .....	Bitterfeld .....	1 060	06794
16 0 71 076	Ramsla .....	Weimarer Land .....	345	99439
01 0 54 105	Ramstedt .....	Nordfriesland .....	412	25876
07 3 35 038	Ramstein-Miesenbach, Stadt .....	Kaiserslautern .....	8 665	66877
09 6 72 142	Ramsthal .....	Bad Kissingen .....	1 160	97729
09 6 79 175	Randersacker, Markt .....	Würzburg .....	3 513	97236
08 4 17 051	Rangendingen .....	Zollernalbkreis .....	5 044	72414
12 0 72 340	Rangsdorf .....	Teltow-Fläming .....	6 763	15834
15 3 67 021	Ranies .....	Schönebeck .....	398	39221
16 0 75 088	Ranis, Stadt .....	Saale-Orla-Kreis .....	2 052	07389
13 0 59 081	Rankwitz .....	Ostvorpommern .....	691	17406
16 0 71 077	Rannstedt .....	Weimarer Land .....	217	99518
09 6 72 143	Rannungen .....	Bad Kissingen .....	1 243	97517
07 1 43 062	Ransbach-Baumbach, Stadt .....	Westerwaldkreis .....	7 144	56235
07 3 37 065	Ranschbach .....	Südliche Weinstraße .....	646	76829
06 4 40 020	Ranstadt .....	Wetteraukreis .....	5 026	63691
07 3 33 061	Ransweiler .....	Donnersbergkreis .....	315	67808
01 0 54 106	Rantrum .....	Nordfriesland .....	1 418	25873
01 0 54 107	Rantum (Sylt) .....	Nordfriesland .....	493	25980
01 0 57 065	Rantzau .....	Plön .....	320	24321
12 0 67 400	Ranzig .....	Oder-Spree .....	388	15848
13 0 59 082	Ranzin .....	Ostvorpommern .....	288	17495
12 0 66 256	Ranzow .....	Oberspreewald-Lausitz .....	82	03229
13 0 61 032	Rappin .....	Rügen .....	420	18528
14 1 91 250	Raschau .....	Aue-Schwarzenberg .....	4 423	08352
07 2 35 112	Rascheid .....	Trier-Saarburg .....	540	54413
06 6 31 022	Rasdorf .....	Fulda .....	1 844	36169
15 2 61 046	Raßnitz .....	Merseburg-Querfurt .....	942	06184
08 2 16 043	Rastatt, Stadt .....	Rastatt .....	46 437	76437
03 4 54 042	Rastdorf .....	Emsland .....	998	26901
03 4 51 005	Rastede .....	Ammerland .....	20 029	26180
16 0 68 042	Rastenberga, Stadt .....	Sömmerda .....	3 092	99636
01 0 57 066	Rastorf .....	Plön .....	845	24211
13 0 54 091	Rastow .....	Ludwigslust .....	1 646	19077



Schlüssel- nummer	Gemeinde	Kreis/Landkreis	Bevöl- kerung	Post- leit- zahl 1)
01 0 55 035	Ratekau .....	Ostholstein .....	15 213	23626
13 0 59 083	Rathebur .....	Ostvorpommern .....	189	17398
14 2 87 310	Rathen, Kurort .....	Sächsische Schweiz .....	501	01824
12 0 63 252	Rathenow, Stadt .....	Havelland .....	27 161	14712
01 0 57 067	Rathjensdorf .....	Plön .....	524	24306
15 3 52 030	Rathmannsdorf .....	Aschersleben-Staßfurt .....	750	39439
14 2 87 320	Rathmannsdorf .....	Sächsische Schweiz .....	1 181	01814
07 3 33 201	Rathskirchen .....	Donnersbergkreis .....	215	67744
12 0 64 404	Rathstock .....	Märkisch-Oderland .....	264	15328
07 3 36 081	Rathweiler .....	Kusel .....	179	66887
05 1 58 028	Ratingen, Stadt .....	Mettmann .....	90 951	40878
08 4 17 052	Ratshausen .....	Zollernalbkreis .....	801	72365
16 0 74 071	Rattelsdorf .....	Saale-Holzland-Kreis .....	95	07646
09 4 71 174	Rattelsdorf, Markt .....	Bamberg .....	4 566	96179
09 2 78 178	Rattenberg .....	Straubing-Bogen .....	1 876	94371
09 1 83 138	Rattenkirchen .....	Mühlendorf a. Inn .....	883	84431
09 2 78 179	Rattiszell .....	Straubing-Bogen .....	1 394	94372
12 0 67 404	Ratzdorf .....	Oder-Spree .....	359	15898
01 0 53 100	Ratzeburg, Stadt .....	Herzogtum Lauenburg .....	13 071	23909
07 1 38 058	Ratzert .....	Neuwied .....	272	57614
07 1 38 059	Raubach .....	Neuwied .....	2 005	56316
09 1 87 165	Raubling .....	Rosenheim .....	10 853	83064
16 0 74 072	Rauda .....	Saale-Holzland-Kreis .....	383	07613
12 0 67 408	Rauen .....	Oder-Spree .....	1 833	15518
08 2 26 065	Rauenberg, Stadt .....	Rhein-Neckar-Kreis .....	7 218	69231
09 6 74 187	Rauhenebrach .....	Haßberge .....	3 214	96181
07 1 33 081	Raumbach .....	Bad Kreuznach .....	462	55592
06 4 33 010	Raunheim, Stadt .....	Groß-Gerau .....	12 712	65479
06 5 34 017	Rauschenberg, Stadt .....	Marburg-Biedenkopf .....	4 892	35282
16 0 74 073	Rauschwitz .....	Saale-Holzland-Kreis .....	252	07616
16 0 74 074	Rausdorf .....	Saale-Holzland-Kreis .....	142	07646
01 0 62 058	Rausdorf .....	Stormarn .....	239	22929
07 1 40 119	Ravengiersburg .....	Rhein-Hunsrück-Kreis .....	505	55471
13 0 51 058	Ravensberg .....	Bad Doberan .....	337	18233
08 4 36 064	Ravensburg, Stadt .....	Ravensburg .....	47 525	88212

Schlüssel- nummer	Gemeinde	Kreis/Landkreis	Bevöl- kerung	Post- leit- zahl 1)
08 2 25 114	Ravenstein, Stadt .....	Neckar-Odenwald-Kreis .....	3 034	74747
07 1 40 120	Raversbeuren .....	Rhein-Hunsrück-Kreis .....	160	56850
07 1 40 121	Rayerschied .....	Rhein-Hunsrück-Kreis .....	124	55469
14 1 78 500	Rebesgrün .....	Vogtlandkreis .....	2 599	08209
07 1 31 068	Rech .....	Ahrweiler .....	567	53506
08 1 17 038	Rechberghausen .....	Göppingen .....	5 376	73098
14 1 77 350	Rechenberg-Bienenmühle .....	Freiberg .....	2 624	09623
13 0 56 056	Rechlin .....	Müritz .....	2 402	17248
09 6 77 172	Rechtenbach .....	Main-Spessart .....	1 096	97848
08 4 25 098	Rechtenstein .....	Alb-Donau-Kreis .....	301	89611
09 1 83 139	Rechtmeiring .....	Mühlendorf a. Inn .....	1 604	83562
03 4 52 022	Rechtsupweg .....	Aurich .....	2 056	26529
12 0 69 504	Reckahn .....	Potsdam-Mittelmark .....	422	14778
05 5 66 072	Recke .....	Steinfurt .....	11 393	49509
09 4 71 175	Reckendorf .....	Bamberg .....	1 800	96182
07 1 41 113	Reckenroth .....	Rhein-Lahn-Kreis .....	199	56370
12 0 70 332	Reckenzin .....	Prignitz .....	281	19357
07 1 40 122	Reckershausen .....	Rhein-Hunsrück-Kreis .....	361	55481
05 5 62 032	Recklinghausen, Stadt .....	Recklinghausen .....	125 022	45657
13 0 53 074	Recknitz .....	Güstrow .....	293	18276
15 3 69 019	Reddeber .....	Wernigerode .....	875	38855
13 0 51 059	Reddelich .....	Bad Doberan .....	785	18209
12 0 66 260	Reddern .....	Oberspreewald-Lausitz .....	132	03229
13 0 54 092	Redefin .....	Ludwigslust .....	592	19230
15 3 58 050	Redekin .....	Jerichower Land .....	716	39319
09 5 76 137	Rednitzhembach .....	Roth .....	6 824	91126
09 4 78 155	Redwitz a.d. Rodach .....	Lichtenfels .....	3 452	96257
05 1 54 044	Rees, Stadt .....	Kleve .....	21 412	46459
01 0 58 133	Reesdorf .....	Rendsburg-Eckernförde .....	144	24241
12 0 69 508	Reesdorf .....	Potsdam-Mittelmark .....	125	14547
15 3 58 051	Reesdorf .....	Jerichower Land .....	180	39291
15 3 58 052	Reesen .....	Jerichower Land .....	562	39291
03 3 57 037	Reeßum .....	Rotenburg (Wümme) .....	1 687	27367
12 0 69 512	Reetz .....	Potsdam-Mittelmark .....	704	14827
12 0 70 336	Reetz .....	Prignitz .....	261	19348

Schlüssel- nummer	Gemeinde	Kreis/Landkreis	Bevöl- kerung	Post- leitz- zahl 1)
12 0 69 516	Reetzerhütten .....	Potsdam-Mittelmark .....	317	14827
09 2 76 138	Regen, Stadt .....	Regen .....	12 517	94209
09 3 62 000	Regensburg, Stadt .....	Kreisfreie Stadt .....	125 236	93047
09 3 75 190	Regenstauf, Markt .....	Regensburg .....	14 894	93128
03 3 53 028	Regesbostel .....	Harburg .....	992	21649
14 3 79 640	Regis-Breitlingen, Stadt .....	Leipziger Land .....	4 708	04565
09 4 75 161	Regnitzlosau .....	Hof .....	2 732	95194
12 0 72 344	Rehagen .....	Teltow-Fläming .....	718	15806
09 4 75 162	Rehau, Stadt .....	Hof .....	10 382	95111
07 1 33 082	Rehbach .....	Bad Kreuznach .....	35	55566
07 1 33 083	Rehborn .....	Bad Kreuznach .....	794	55592
03 2 56 025	Rehburg-Loccum, Stadt .....	Nienburg (Weser) .....	11 026	31628
03 2 51 030	Rehden .....	Diepholz .....	1 714	49453
07 1 43 285	Rehe .....	Westerwaldkreis .....	946	56479
01 0 61 091	Reher .....	Steinburg .....	770	25593
12 0 62 404	Rehfeld .....	Elbe-Elster .....	292	04895
12 0 68 348	Rehfeld-Berlitt .....	Ostprignitz-Ruppin .....	541	16866
12 0 64 408	Rehfelde .....	Märkisch-Oderland .....	3 145	15345
01 0 62 059	Rehhorst .....	Stormarn .....	692	23619
09 7 71 158	Rehling .....	Aichach-Friedberg .....	2 254	86508
03 3 55 029	Rehlingen .....	Lüneburg .....	734	21385
10 0 44 114	Rehlingen-Siersburg .....	Saarlouis .....	15 852	66780
01 0 51 092	Rehm-Flehde-Bargen .....	Dithmarschen .....	637	25776
15 2 56 070	Rehmsdorf .....	Burgenlandkreis .....	1 227	06729
13 0 58 084	Rehna, Stadt .....	Nordwestmecklenburg .....	2 771	19217
15 1 51 048	Rehsen .....	Anhalt-Zerbst .....	304	06786
16 0 62 046	Rehungen .....	Nordhausen .....	586	99759
07 3 36 082	Rehweiler .....	Kusel .....	445	66907
07 1 40 123	Reich .....	Rhein-Hunsrück-Kreis .....	354	55471
15 2 68 021	Reichardtswerben .....	Weißenfels .....	1 315	06667
08 2 26 066	Reichartshausen .....	Rhein-Neckar-Kreis .....	1 828	74934
06 4 37 013	Reichelsheim (Odenwald) .....	Odenwaldkreis .....	9 159	64385
06 4 40 021	Reichelsheim (Wetterau), Stadt .....	Wetteraukreis .....	6 744	61203
08 3 35 066	Reichenau .....	Konstanz .....	5 033	78479
09 3 72 149	Reichenbach .....	Cham .....	1 158	93189

Schlüssel- nummer	Gemeinde	Kreis/Landkreis	Bevöl- kerung	Post- leit- zahl 1)
09 4 76 166	Reichenbach .....	Kronach .....	873	96358
07 1 34 068	Reichenbach .....	Birkenfeld .....	624	55776
16 0 74 075	Reichenbach .....	Saale-Holzland-Kreis .....	962	07629
08 3 27 040	Reichenbach am Heuberg .....	Tuttlingen .....	507	78564
08 1 16 058	Reichenbach an der Fils .....	Esslingen .....	7 974	73262
14 2 92 460	Reichenbach-Reichenau .....	Kamenz .....	1 238	01936
07 3 35 501	Reichenbach-Steegen .....	Kaiserslautern .....	1 439	66879
14 2 84 310	Reichenbach/O.L., Stadt .....	Niederschles. Oberlausitzkreis ..	4 643	02894
14 1 78 510	Reichenbach/Vogtl., Stadt .....	Vogtlandkreis .....	23 831	08468
12 0 64 412	Reichenberg .....	Märkisch-Oderland .....	336	15377
07 1 41 114	Reichenberg .....	Rhein-Lahn-Kreis .....	230	56357
09 6 79 176	Reichenberg, Markt .....	Würzburg .....	4 090	97234
12 0 62 408	Reichenhain .....	Elbe-Elster .....	368	04932
12 0 64 417	Reichenow-Möglin .....	Märkisch-Oderland .....	644	16269
09 5 74 150	Reichenschwand .....	Nürnberger Land .....	2 318	91244
12 0 67 412	Reichenwalde .....	Oder-Spree .....	705	15526
09 1 73 140	Reichersbeuern .....	Bad Tölz-Wolfratshausen .....	2 056	83677
09 1 86 146	Reichertshausen .....	Pfaffenhofen a.d. Ilm .....	4 863	85293
09 1 83 140	Reichertsheim .....	Mühlendorf a. Inn .....	1 604	84437
09 1 86 147	Reichertshofen, Markt .....	Pfaffenhofen a.d. Ilm .....	7 303	85084
09 1 81 135	Reichling .....	Landsberg a. Lech .....	1 567	86934
16 0 73 068	Reichmannsdorf .....	Saalfeld-Rudolstadt .....	962	98739
15 1 71 061	Reicho .....	Wittenberg .....	67	06926
05 3 74 040	Reichshof .....	Oberbergischer Kreis .....	19 368	51580
16 0 76 059	Reichstädt .....	Greiz .....	413	07580
07 3 33 202	Reichsthal .....	Donnersbergkreis .....	114	67759
12 0 61 396	Reichwalde .....	Dahme-Spreewald .....	185	15938
07 3 36 084	Reichweiler .....	Kusel .....	570	66871
07 1 35 074	Reidenhausen .....	Cochem-Zell .....	204	56865
07 3 40 220	Reifenberg .....	Südwestpfalz .....	869	66507
07 1 32 093	Reiferscheid .....	Altenkirchen (Westerwald) .....	327	57632
07 2 32 297	Reiff .....	Bitburg-Prüm .....	51	54619
07 1 33 084	Reiffelbach .....	Bad Kreuznach .....	275	67829
07 1 31 069	Reifferscheid .....	Ahrweiler .....	635	53520
07 2 31 110	Reil .....	Bernkastel-Wittlich .....	1 213	56861

Schlüssel- nummer	Gemeinde	Kreis/Landkreis	Bevöl- kerung	Post- leit- zahl 1)
08 2 26 068	Reilingen .....	Rhein-Neckar-Kreis .....	6 924	68799
07 2 33 233	Reimerath .....	Daun .....	71	53539
13 0 53 075	Reimershagen .....	Güstrow .....	510	18276
09 7 79 203	Reimlingen .....	Donau-Ries .....	1 261	86756
01 0 62 060	Reinbek, Stadt .....	Stormarn .....	24 598	21465
13 0 57 073	Reinberg .....	Nordvorpommern .....	1 224	18519
01 0 62 061	Reinfeld (Holstein), Stadt .....	Stormarn .....	8 326	23858
14 2 87 330	Reinhardsdorf-Schöna .....	Sächsische Schweiz .....	1 723	01814
06 6 33 022	Reinhardshagen .....	Kassel .....	5 329	34359
14 2 90 380	Reinhardtsgrimma .....	Weißeritzkreis .....	3 052	01768
06 4 32 019	Reinheim, Stadt .....	Darmstadt-Dieburg .....	18 073	64354
16 0 61 076	Reinholterode .....	Eichsfeld .....	814	37308
14 1 77 370	Reinsberg .....	Freiberg .....	3 340	09629
01 0 51 093	Reinsbüttel .....	Dithmarschen .....	424	25764
16 0 65 056	Reinsdorf .....	Kyffhäuserkreis .....	967	06556
15 2 56 071	Reinsdorf .....	Burgenlandkreis .....	651	06642
14 1 93 350	Reinsdorf .....	Zwickauer Land .....	8 976	08141
07 2 35 114	Reinsfeld .....	Trier-Saarburg .....	2 248	54421
13 0 51 060	Reinshagen .....	Bad Doberan .....	425	18239
16 0 74 076	Reinstädt .....	Saale-Holzland-Kreis .....	567	07768
15 3 52 031	Reinstedt .....	Aschersleben-Staßfurt .....	1 288	06463
03 3 55 030	Reinstorf .....	Lüneburg .....	1 294	21400
07 2 32 298	Reipeldingen .....	Bitburg-Prüm .....	73	54689
07 3 36 085	Reipoltskirchen .....	Kusel .....	382	67753
09 2 79 134	Reisbach, Markt .....	Dingolfing-Landau .....	7 432	94419
09 1 71 129	Reischach .....	Altötting .....	2 555	84571
16 0 71 078	Reisdorf .....	Weimarer Land .....	337	99518
06 5 31 016	Reiskirchen .....	Gießen .....	10 582	35447
09 1 89 139	Reit im Winkel .....	Traunstein .....	2 683	83242
12 0 64 420	Reitwein .....	Märkisch-Oderland .....	535	15328
07 1 41 115	Reitzenhain .....	Rhein-Lahn-Kreis .....	372	56357
05 5 54 044	Reken .....	Borken .....	13 583	48734
01 0 56 043	Reilingen .....	Pinneberg .....	13 447	25462
07 3 36 086	Reisberg .....	Kusel .....	199	67753
07 1 31 070	Remagen, Stadt .....	Ahrweiler .....	16 082	53424

4 Gemeinden in alphabetischer Ordnung mit Schlüsselnummer,  
Bevölkerung und Postleitzahl am 31.12.1999

R

Schlüssel- nummer	Gemeinde	Kreis/Landkreis	Bevöl- kerung	Post- leit- zahl 1)
08 2 36 071	Remchingen .....	Enzkreis .....	11 409	75196
16 0 73 105	Remda-Teichel, Stadt .....	Saalfeld-Rudolstadt .....	3 416	07407
15 3 55 044	Remkersleben .....	Bördekreis .....	696	39164
13 0 53 076	Remlin .....	Güstrow .....	489	17168
03 1 58 024	Remlingen .....	Wolfenbüttel .....	2 073	38319
09 6 79 177	Remlingen, Markt .....	Würzburg .....	1 524	97280
01 0 58 134	Remmels .....	Rendsburg-Eckernförde .....	426	24594
13 0 52 062	Remplin .....	Demmin .....	931	17139
16 0 75 134	Remptendorf .....	Saale-Orla-Kreis .....	4 398	07368
05 1 20 000	Remscheid, Stadt .....	Kreisfreie Stadt .....	120 125	42853
14 1 73 220	Remse .....	Chemnitzer Land .....	2 190	08373
08 1 18 081	Remseck am Neckar .....	Ludwigsburg .....	20 013	71686
08 1 19 090	Remshalden .....	Rems-Murr-Kreis .....	13 510	73630
16 0 67 056	Remstädt .....	Gotha .....	893	99869
08 3 17 110	Renchen, Stadt .....	Ortenaukreis .....	6 935	77871
01 0 58 135	Rendsburg, Stadt .....	Rendsburg-Eckernförde .....	29 560	24768
01 0 57 068	Rendswühren .....	Plön .....	745	24619
07 1 38 061	Rengsdorf .....	Neuwied .....	2 759	56579
03 4 54 043	Renkenberge .....	Emsland .....	675	49762
03 1 54 018	Rennau .....	Helmstedt .....	732	38368
15 1 54 027	Renneritz .....	Bitterfeld .....	480	06794
07 1 43 286	Rennerod, Stadt .....	Westerwaldkreis .....	3 922	56477
09 1 85 153	Rennertshofen, Markt .....	Neuburg-Schrobenhausen .....	4 910	86643
08 1 15 041	Renningen, Stadt .....	Böblingen .....	16 914	71272
08 3 27 041	Renquishausen .....	Tuttlingen .....	726	78603
16 0 74 077	Renthendorf .....	Saale-Holzland-Kreis .....	510	07646
09 6 74 190	Rentweinsdorf, Markt .....	Haßberge .....	1 524	96184
16 0 66 055	Rentwertshausen .....	Schmalkalden-Meiningen .....	322	98631
13 0 58 085	Renzow .....	Nordwestmecklenburg .....	445	19209
03 3 55 031	Reppenstedt .....	Lüneburg .....	6 823	21391
15 1 59 036	Reppichau .....	Köthen .....	510	06386
12 0 69 520	Reppinichen .....	Potsdam-Mittelmark .....	441	14828
12 0 66 264	Repten .....	Oberspreewald-Lausitz .....	108	03205
13 0 51 062	Rerik, Stadt .....	Bad Doberan .....	2 079	18230
12 0 66 268	Ressen .....	Oberspreewald-Lausitz .....	162	03103

Schlüssel- nummer	Gemeinde	Kreis/Landkreis	Bevöl- kerung	Post- leit- zahl 1)
12 0 61 400	Ressen-Zaue .....	Dahme-Spreewald .....	285	15913
13 0 60 065	Retgendorf .....	Parchim .....	1 079	19067
03 3 58 018	Rethem (Aller), Stadt .....	Soltau-Fallingb. ....	2 505	27336
01 0 61 092	Rethwisch .....	Steinburg .....	605	25566
01 0 62 062	Rethwisch .....	Stormarn .....	1 062	23847
13 0 51 063	Retschow .....	Bad Doberan .....	945	18211
09 7 74 174	Rettenbach .....	Günzburg .....	1 573	89364
09 3 72 150	Rettenbach .....	Cham .....	1 755	93191
09 7 77 183	Rettenbach am Auerberg .....	Ostallgäu .....	737	87675
09 7 80 137	Rettenberg .....	Oberallgäu .....	3 879	87549
07 2 33 234	Retterath .....	Daun .....	373	56769
07 1 32 094	Rettersen .....	Altenkirchen (Westerwald) .....	313	57635
07 1 41 116	Rettershain .....	Rhein-Lahn-Kreis .....	342	56357
07 1 41 117	Rettert .....	Rhein-Lahn-Kreis .....	490	56370
15 1 54 028	Retzau .....	Bitterfeld .....	378	06779
12 0 70 340	Retzin .....	Prignitz .....	305	19348
13 0 60 066	Retzow .....	Parchim .....	380	19395
12 0 73 460	Retzow .....	Uckermark .....	281	17279
12 0 63 256	Retzow .....	Havelland .....	586	14641
09 6 77 175	Retzstadt .....	Main-Spessart .....	1 624	97282
07 1 37 092	Reudelstern .....	Mayen-Koblenz .....	375	56727
15 1 51 049	Reuden .....	Anhalt-Zerbst .....	304	39264
15 2 56 072	Reuden .....	Burgenlandkreis .....	1 055	06725
12 0 67 416	Reudnitz .....	Oder-Spree .....	118	15848
15 1 59 037	Reupzig .....	Köthen .....	367	06369
16 0 69 037	Reurieth .....	Hildburghausen .....	1 029	98646
15 2 65 043	Reußen .....	Saalkreis .....	902	06188
01 0 54 108	Reußenköge .....	Nordfriesland .....	341	25821
09 2 77 140	Reut .....	Rottal-Inn .....	1 776	84367
08 3 16 036	Reute .....	Emmendingen .....	3 037	79276
07 2 33 235	Reuth .....	Daun .....	226	54597
14 1 78 520	Reuth .....	Vogtlandkreis .....	1 094	08538
09 3 77 149	Reuth b. Erbdorf .....	Tirschenreuth .....	1 263	92717
12 0 71 328	Reuthen .....	Spree-Neiße .....	298	03130
08 4 15 061	Reutlingen, Stadt .....	Reutlingen .....	110 343	72764

Schlüssel- nummer	Gemeinde	Kreis/Landkreis	Bevöl- kerung	Post- leit- zahl 1)
03 3 57 038	Rhade .....	Rotenburg (Wümme) .....	1 147	27404
03 4 57 018	Rhauderfehn .....	Leer .....	16 449	26817
07 1 34 069	Rhaunen .....	Birkenfeld .....	2 194	55624
05 7 54 028	Rheda-Wiedenbrück, Stadt .....	Gütersloh .....	44 390	33378
03 4 54 044	Rhede (Ems) .....	Emsland .....	3 896	26899
05 5 54 048	Rhede, Stadt .....	Borken .....	18 311	46414
03 2 54 027	Rheden .....	Hildesheim .....	1 194	31039
08 3 17 153	Rheinau, Stadt .....	Ortenaukreis .....	10 643	77866
05 3 82 048	Rheinbach, Stadt .....	Rhein-Sieg-Kreis .....	25 688	53359
05 1 70 032	Rheinberg, Stadt .....	Wesel .....	31 015	47495
07 1 40 125	Rheinböllen .....	Rhein-Hunsrück-Kreis .....	3 956	55494
07 1 38 062	Rheinbreitbach .....	Neuwied .....	4 505	53619
07 1 38 063	Rheinbrohl .....	Neuwied .....	4 088	56598
05 5 66 076	Rheine, Stadt .....	Steinfurt .....	75 676	48431
08 3 36 069	Rheinfeld (Baden), Stadt .....	Lörrach .....	31 642	79618
08 3 16 053	Rheinhausen .....	Emmendingen .....	3 274	79365
08 2 16 063	Rheinmünster .....	Rastatt .....	6 488	77836
12 0 68 352	Rheinsberg, Stadt .....	Ostprignitz-Ruppin .....	5 209	16831
08 2 15 108	Rheinstetten .....	Karlsruhe .....	20 261	76287
07 3 34 024	Rheinzabern .....	Germersheim .....	4 445	76764
07 1 37 221	Rhens, Stadt .....	Mayen-Koblenz .....	2 856	56321
05 1 54 048	Rheurdt .....	Kleve .....	6 411	47509
12 0 63 260	Rhinow, Stadt .....	Havelland .....	2 146	14728
15 3 57 028	Rhoden .....	Halberstadt .....	514	38835
07 3 37 066	Rhodt unter Rietburg .....	Südliche Weinstraße .....	1 080	76835
16 0 66 093	Rhönblick .....	Schmalkalden-Meiningen .....	3 130	98617
03 1 52 019	Rhumspringe .....	Göttingen .....	2 134	37434
12 0 63 264	Ribbeck .....	Havelland .....	402	14641
12 0 65 260	Ribbeck .....	Oberhavel .....	167	16775
03 1 51 022	Ribbesbüttel .....	Gifhorn .....	2 004	38551
13 0 57 074	Ribnitz-Damgarten, Stadt .....	Nordvorpommern .....	17 276	18311
13 0 57 075	Richtenberg, Stadt .....	Nordvorpommern .....	1 596	18461
08 3 37 090	Rickenbach .....	Waldshut .....	3 902	79736
01 0 58 136	Rickert .....	Rendsburg-Eckernförde .....	979	24782
01 0 60 068	Rickling .....	Segeberg .....	3 358	24635



Schlüssel- nummer	Gemeinde	Kreis/Landkreis	Bevöl- kerung	Post- leit- zahl 1)
15 3 70 091	Riebau .....	Altmarkkreis Salzwedel .....	335	29416
12 0 69 524	Rieben .....	Potsdam-Mittelmark .....	370	14547
09 7 71 160	Ried .....	Aichach-Friedberg .....	2 775	86510
09 6 74 153	Riedbach .....	Haßberge .....	1 764	97519
03 3 61 010	Riede .....	Verden .....	2 604	27339
07 3 40 221	Riedelberg .....	Südwestpfalz .....	496	66484
09 7 77 164	Rieden .....	Ostallgäu .....	1 390	87668
07 1 37 093	Rieden .....	Mayen-Koblenz .....	1 345	56745
09 7 77 163	Rieden am Forggensee .....	Ostallgäu .....	1 161	87669
09 3 71 146	Rieden, Markt .....	Amberg-Weizbach .....	2 893	92286
09 6 72 145	Riedenberg .....	Bad Kissingen .....	1 132	97792
09 2 73 164	Riedenburg, Stadt .....	Kelheim .....	5 677	93339
09 6 79 179	Riedenheim .....	Würzburg .....	811	97283
15 3 64 018	Rieder .....	Quedlinburg .....	2 081	06507
08 4 15 062	Riederich .....	Reutlingen .....	4 253	72585
09 1 87 167	Riedering .....	Rosenheim .....	5 177	83083
08 4 36 067	Riedhausen .....	Ravensburg .....	573	88377
08 4 26 097	Riedlingen, Stadt .....	Biberach .....	10 007	88499
06 4 33 011	Riedstadt .....	Groß-Gerau .....	20 393	64560
08 3 16 037	Riegel .....	Emmendingen .....	3 365	79359
10 0 41 517	Riegelsberg .....	Stadtverband Saarbrücken .....	15 375	66292
07 1 40 126	Riegenroth .....	Rhein-Hunsrück-Kreis .....	185	55469
09 1 80 128	Riegsee .....	Garmisch-Partenkirchen .....	1 147	82418
09 3 75 191	Riekofen .....	Regensburg .....	796	93104
08 3 35 100	Rielasingen-Worblingen .....	Konstanz .....	11 730	78239
09 6 77 177	Rieneck, Stadt .....	Main-Spessart .....	2 127	97794
12 0 67 420	Rieplos .....	Oder-Spree .....	150	15859
13 0 58 086	Rieps .....	Nordwestmecklenburg .....	370	19217
01 0 55 036	Riepsdorf .....	Ostholstein .....	1 063	23738
14 2 85 250	Riesa, Stadt .....	Riesa-Großenhain .....	39 909	01589
08 1 36 087	Riesbürg .....	Ostalbkreis .....	2 282	73469
07 3 40 222	Rieschweiler-Mühlbach .....	Südwestpfalz .....	2 266	66509
15 1 59 038	Riesdorf .....	Köthen .....	157	06369
01 0 58 137	Rieseby .....	Rendsburg-Eckernförde .....	2 502	24354
15 1 51 050	Riesigk .....	Anhalt-Zerbst .....	240	06786

Schlüssel- nummer	Gemeinde	Kreis/Landkreis	Bevöl- kerung	Post- leit- zahl 1)
12 0 67 424	Rießen .....	Oder-Spree .....	786	15890
03 4 59 031	Rieste .....	Osnabrück .....	2 908	49597
15 2 66 036	Riestedt .....	Sangerhausen .....	1 590	06528
07 1 40 127	Riesweiler .....	Rhein-Hunsrück-Kreis .....	742	55499
05 7 54 032	Rietberg, Stadt .....	Gütersloh .....	27 832	33397
12 0 72 356	Rietdorf .....	Teltow-Fläming .....	123	15936
08 3 27 056	Riethem-Weilheim .....	Tuttlingen .....	2 540	78604
16 0 68 043	Riethgen .....	Sömmerda .....	304	99638
16 0 68 044	Riethnordhausen .....	Sömmerda .....	1 132	99195
15 2 66 037	Riethnordhausen .....	Sangerhausen .....	671	06528
14 2 84 330	Rietschen .....	Niederschles. Oberlausitzkreis ..	3 257	02956
12 0 69 528	Rietz .....	Potsdam-Mittelmark .....	384	14797
12 0 69 532	Rietz .....	Potsdam-Mittelmark .....	320	14929
15 3 58 053	Rietzel .....	Jerichower Land .....	176	39291
12 0 61 404	Rietzneuendorf-Friedrichshof ...	Dahme-Spreewald .....	518	15910
09 3 72 151	Rimbach .....	Cham .....	2 077	93485
09 2 77 141	Rimbach .....	Rottal-Inn .....	866	84326
06 4 31 019	Rimbach .....	Bergstraße .....	8 230	64668
09 6 79 180	Rimpar, Markt .....	Würzburg .....	7 877	97222
07 1 34 070	Rimsberg .....	Birkenfeld .....	122	55765
09 1 87 168	Rimsting .....	Rosenheim .....	3 388	83253
09 2 76 139	Rinchnach .....	Regen .....	3 261	94269
03 4 56 019	Ringe .....	Grafschaft Bentheim .....	2 024	49824
09 2 72 140	Ringelai .....	Freyung-Grafenau .....	2 117	94160
12 0 64 424	Ringental .....	Märkisch-Oderland .....	135	15377
12 0 73 464	Ringental .....	Uckermark .....	467	17268
15 3 63 092	Ringfurth .....	Stendal .....	310	39517
06 6 36 010	Ringgau .....	Werra-Meißner-Kreis .....	3 488	37296
16 0 65 057	Ringleben .....	Kyffhäuserkreis .....	1 149	06556
16 0 68 045	Ringleben .....	Sömmerda .....	604	99189
01 0 59 157	Ringsberg .....	Schleswig-Flensburg .....	464	24977
08 3 17 113	Ringsheim .....	Ortenaukreis .....	2 071	77975
03 3 52 048	Ringstedt .....	Cuxhaven .....	859	27624
07 3 37 067	Rinthal .....	Südliche Weinstraße .....	690	76857
03 2 57 031	Rinteln, Stadt .....	Schaumburg .....	28 268	31737

Schlüssel- nummer	Gemeinde	Kreis/Landkreis	Bevöl- kerung	Post- leit- zahl 1)
07 1 34 071	Rinzenberg .....	Birkenfeld .....	292	55767
07 2 35 115	Riol .....	Trier-Saarburg .....	1 058	54340
15 2 68 022	Rippach .....	Weißenfels .....	705	06686
16 0 66 056	Rippershausen .....	Schmalkalden-Meiningen .....	999	98639
15 3 70 092	Ristedt .....	Altmarkkreis Salzwedel .....	261	38486
01 0 54 109	Risum-Lindholm .....	Nordfriesland .....	3 521	25920
16 0 66 057	Ritschenhausen .....	Schmalkalden-Meiningen .....	414	98617
03 3 56 008	Ritterhude .....	Osterholz .....	13 633	27721
15 2 60 047	Ritterode .....	Mansfelder Land .....	351	06333
07 2 32 109	Rittersdorf .....	Bitburg-Prüm .....	1 203	54636
16 0 71 079	Rittersdorf .....	Weimarer Land .....	280	99448
14 1 91 260	Rittersgrün .....	Aue-Schwarzenberg .....	1 963	08355
07 3 33 062	Rittersheim .....	Donnersbergkreis .....	205	67294
01 0 53 101	Ritzerau .....	Herzogtum Lauenburg .....	304	23896
13 0 52 063	Ritzerow .....	Demmin .....	493	17153
15 2 60 048	Ritzgerode .....	Mansfelder Land .....	96	06543
07 2 31 111	Rivenich .....	Bernkastel-Wittlich .....	739	54518
07 2 35 116	Riveris .....	Trier-Saarburg .....	352	54317
15 3 63 093	Rochau .....	Stendal .....	739	39579
14 1 82 350	Rochlitz, Stadt .....	Mittweida .....	7 853	09306
06 4 40 022	Rockenberg .....	Wetteraukreis .....	4 060	35519
07 3 33 502	Rockenhausen, Stadt .....	Donnersbergkreis .....	5 867	67806
16 0 63 065	Rockenstuhl .....	Wartburgkreis .....	1 339	36419
07 2 33 058	Rockeskyll .....	Daun .....	305	54570
16 0 70 044	Rockhausen .....	Ilm-Kreis .....	291	99102
16 0 65 058	Rockstedt .....	Kyffhäuserkreis .....	277	99713
07 3 40 038	Rodalben, Stadt .....	Südwestpfalz .....	7 898	66976
12 0 68 356	Roddahn .....	Ostprignitz-Ruppin .....	266	16845
15 2 61 047	Rodden .....	Merseburg-Querfurt .....	250	06231
07 1 31 072	Rodder .....	Ahrweiler .....	248	53520
16 0 64 055	Rodeberg .....	Unstrut-Hainich-Kreis .....	2 355	99976
09 6 77 178	Roden .....	Main-Spessart .....	1 019	97849
01 0 54 110	Rodenäs .....	Nordfriesland .....	455	25924
06 4 35 023	Rodenbach .....	Main-Kinzig-Kreis .....	11 559	63517
07 3 35 040	Rodenbach .....	Kaiserslautern .....	3 324	67688

Schlüssel- nummer	Gemeinde	Kreis/Landkreis	Bevöl- kerung	Post- leit- zahl 1)
07 1 38 064	Rodenbach bei Puderbach .....	Neuwied .....	663	57639
01 0 58 138	Rodenbek .....	Rendsburg-Eckernförde .....	488	24247
03 2 57 032	Rodenberg, Stadt .....	Schaumburg .....	5 964	31552
13 0 54 093	Rodenwalde .....	Ludwigslust .....	498	19260
15 3 57 029	Rodersdorf .....	Halberstadt .....	259	38828
07 2 32 110	Rodershausen .....	Bitburg-Prüm .....	231	54673
03 2 56 026	Rodewald .....	Nienburg (Weser) .....	2 709	31637
14 1 78 540	Rodewisch, Stadt .....	Vogtlandkreis .....	8 105	08228
06 4 38 011	Rodgau, Stadt .....	Offenbach .....	43 016	63110
09 3 72 153	Roding, Stadt .....	Cham .....	11 313	93426
16 0 62 047	Rodishain .....	Nordhausen .....	321	99762
15 1 51 051	Rodleben .....	Anhalt-Zerbst .....	1 742	06862
13 0 58 087	Roduchelstorf .....	Nordwestmecklenburg .....	272	23923
13 0 56 057	Röbel/Müritz, Stadt .....	Müritz .....	5 768	17207
15 2 60 049	Röblingen am See .....	Mansfelder Land .....	3 334	06317
15 2 68 023	Röcken .....	Weißenfels .....	615	06686
09 5 71 192	Röckingen .....	Ansbach .....	745	91740
13 0 52 064	Röckwitz .....	Demmin .....	351	17091
12 0 73 468	Röddelin .....	Uckermark .....	424	17268
07 1 40 128	Rödelhausen .....	Rhein-Hunsrück-Kreis .....	181	56858
09 6 73 156	Rödelmaier .....	Rhön-Grabfeld .....	933	97618
09 6 75 161	Rödelsee .....	Kitzingen .....	1 506	97348
16 0 73 073	Rödelwitz .....	Saalfeld-Rudolstadt .....	105	07407
09 4 73 159	Rödental, Stadt .....	Coburg .....	13 900	96472
14 2 85 260	Röderau-Bobersen .....	Riesa-Großenhain .....	2 674	01619
14 2 85 270	Röderaue .....	Riesa-Großenhain .....	3 650	01561
06 4 38 012	Rödermark, Stadt .....	Offenbach .....	25 814	63322
07 1 40 129	Rödern .....	Rhein-Hunsrück-Kreis .....	193	55481
07 3 38 022	Rödersheim-Gronau .....	Ludwigshafen .....	2 938	67127
15 1 54 030	Rödgen .....	Bitterfeld .....	369	06766
05 7 58 028	Rödinghausen .....	Herford .....	9 965	32289
13 0 55 057	Rödlin-Thurow .....	Mecklenburg-Strelitz .....	537	17237
09 7 74 178	Röfingen .....	Günzburg .....	1 181	89365
09 7 79 206	Rögling .....	Donau-Ries .....	696	86703
15 2 61 048	Röglitz .....	Merseburg-Querfurt .....	333	06184

Schlüssel- nummer	Gemeinde	Kreis/Landkreis	Bevöl- kerung	Post- leitz- zahl 1)
13 0 58 090	Rögnitz .....	Nordwestmecklenburg .....	226	19205
07 2 32 111	Röhl .....	Bitburg-Prüm .....	442	54636
16 0 61 077	Röhrig .....	Eichsfeld .....	244	37318
09 1 74 141	Röhrmoos .....	Dachau .....	6 029	85244
09 2 72 141	Röhrnbach, Markt .....	Freyung-Grafenau .....	4 492	94133
09 6 76 151	Röllbach .....	Miltenberg .....	1 537	63934
07 3 38 023	Römerberg .....	Ludwigshafen .....	8 761	67354
08 4 15 088	Römerstein .....	Reutlingen .....	3 782	72587
16 0 69 038	Römhild, Stadt .....	Hildburghausen .....	1 923	98631
01 0 53 102	Römnitz .....	Herzogtum Lauenburg .....	73	23909
03 3 60 017	Römstedt .....	Uelzen .....	833	29591
12 0 65 264	Rönnebeck .....	Oberhavel .....	183	16775
12 0 73 473	Röpersdorf/Sternhagen .....	Uckermark .....	899	17291
07 1 35 075	Roes .....	Cochem-Zell .....	526	56754
15 1 54 031	Rösa .....	Bitterfeld .....	1 005	06774
09 4 79 145	Röslau .....	Wunsiedel i. Fichtelgebirge .....	2 590	95195
05 3 78 028	Rösrath .....	Rheinisch-Bergischer Kreis .....	25 934	51503
05 3 54 024	Roetgen .....	Aachen .....	7 885	52159
03 1 51 023	Rötgesbüttel .....	Gifhorn .....	1 923	38531
14 3 79 660	Rötha, Stadt .....	Leipziger Land .....	3 992	04571
09 7 76 124	Röthenbach (Allgäu) .....	Lindau (Bodensee) .....	1 722	88167
09 5 74 152	Röthenbach a.d. Pegnitz, Stadt .....	Nürnberger Land .....	12 155	90552
09 6 78 170	Röthlein .....	Schweinfurt .....	4 888	97520
07 1 34 072	Rötsweiler-Nockenthal .....	Birkenfeld .....	516	55767
09 5 76 141	Röttenbach .....	Roth .....	2 749	91187
09 5 72 149	Röttenbach .....	Erlangen-Höchstadt .....	4 752	91341
09 6 79 182	Röttingen, Stadt .....	Würzburg .....	1 789	97285
09 3 72 154	Rötz, Stadt .....	Cham .....	3 615	92444
13 0 51 066	Rövershagen .....	Bad Doberan .....	2 320	18182
15 3 70 093	Röwitz .....	Altmarkkreis Salzwedel .....	226	38486
12 0 69 536	Rogäsen .....	Potsdam-Mittelmark .....	258	14789
15 3 62 076	Rogätz .....	Ohrekreis .....	2 256	39326
13 0 56 058	Rogeez .....	Müritz .....	349	17209
09 7 75 149	Roggenburg .....	Neu-Ulm .....	2 539	89297
13 0 58 088	Roggendorf .....	Nordwestmecklenburg .....	1 057	19205

Schlüssel- nummer	Gemeinde	Kreis/Landkreis	Bevöl- kerung	Post- leit- zahl 1)
13 0 58 089	Roggenstorf .....	Nordwestmecklenburg .....	458	23936
13 0 55 058	Roggentin .....	Mecklenburg-Strelitz .....	797	17252
13 0 51 064	Roggentin .....	Bad Doberan .....	1 969	18184
12 0 71 332	Roggosen .....	Spree-Neiße .....	303	03058
13 0 51 065	Roggow .....	Bad Doberan .....	282	18230
12 0 70 344	Rohlsdorf .....	Prignitz .....	234	16928
01 0 60 069	Rohlstorf .....	Segeberg .....	992	23821
16 0 66 058	Rohr .....	Schmalkalden-Meiningen .....	1 084	98530
09 5 76 142	Rohr .....	Roth .....	3 217	91189
09 2 73 165	Rohr f. NB, Markt .....	Kelheim .....	3 314	93352
09 1 86 149	Rohrbach .....	Pfaffenhofen a.d. Ilm .....	5 089	85296
07 3 37 068	Rohrbach .....	Südliche Weinstraße .....	1 716	76865
16 0 71 081	Rohrbach .....	Weimarer Land .....	229	99439
16 0 73 074	Rohrbach .....	Saalfeld-Rudolstadt .....	245	07429
07 1 34 073	Rohrbach .....	Birkenfeld .....	241	55776
07 1 40 130	Rohrbach .....	Rhein-Hunsrück-Kreis .....	185	55490
16 0 61 078	Rohrberg .....	Eichsfeld .....	252	37318
15 3 70 094	Rohrberg .....	Altmarkkreis Salzwedel .....	592	38489
08 2 35 060	Rohrdorf .....	Calw .....	1 966	72229
09 1 87 169	Rohrdorf .....	Rosenheim .....	5 085	83101
09 1 85 157	Rohrenfels .....	Neuburg-Schrobenhausen .....	1 373	86701
03 2 56 027	Rohrsen .....	Nienburg (Weser) .....	966	31627
15 3 57 030	Rohrsheim .....	Halberstadt .....	693	38836
08 1 25 084	Roigheim .....	Heilbronn .....	1 416	74255
15 1 54 032	Roitzsch .....	Bitterfeld .....	2 800	06809
03 1 58 025	Roklum .....	Wolfenbüttel .....	539	38325
03 1 52 020	Rollshausen .....	Göttingen .....	993	37434
13 0 62 049	Rollwitz .....	Uecker-Randow .....	704	17309
13 0 60 067	Rom .....	Parchim .....	596	19372
07 2 32 300	Rommersheim .....	Bitburg-Prüm .....	616	54597
05 1 62 028	Rommerskirchen .....	Neuss .....	12 495	41569
06 5 35 014	Romrod, Stadt .....	Vogelsbergkreis .....	3 137	36329
01 0 53 103	Rondeshagen .....	Herzogtum Lauenburg .....	769	23919
06 4 35 024	Ronneburg .....	Main-Kinzig-Kreis .....	3 294	63549
16 0 76 061	Ronneburg, Stadt .....	Greiz .....	6 048	07580

Schlüssel- nummer	Gemeinde	Kreis/Landkreis	Bevöl- kerung	Post- leit- zahl 1)
03 2 53 013	Ronnenberg, Stadt .....	Hannover .....	23 189	30952
09 7 77 165	Ronsberg, Markt .....	Ostallgäu .....	1 713	87671
06 6 32 017	Ronshausen .....	Hersfeld-Rotenburg .....	2 588	36217
07 2 31 112	Rorodt .....	Bernkastel-Wittlich .....	64	54411
16 0 66 059	Rosa .....	Schmalkalden-Meiningen .....	835	98590
06 4 40 023	Rosbach v.d. Höhe, Stadt .....	Wetteraukreis .....	11 040	61191
07 3 37 069	Roschbach .....	Südliche Weinstraße .....	827	76835
03 3 60 018	Rosche .....	Uelzen .....	2 163	29571
07 2 32 301	Roscheid .....	Bitburg-Prüm .....	64	54619
01 0 61 093	Rosdorf .....	Steinburg .....	402	25548
03 1 52 021	Rosdorf .....	Göttingen .....	11 588	37124
01 0 53 104	Roseburg .....	Herzogtum Lauenburg .....	469	21514
14 2 86 370	Rosenbach .....	Löbau-Zittau .....	1 890	02708
08 2 25 082	Rosenberg .....	Neckar-Odenwald-Kreis .....	2 157	74749
08 1 36 060	Rosenberg .....	Ostalbkreis .....	2 649	73494
05 5 58 040	Rosendahl .....	Coesfeld .....	10 923	48720
16 0 75 093	Rosendorf .....	Saale-Orla-Kreis .....	195	07819
08 4 17 054	Rosenfeld, Stadt .....	Zollernalbkreis .....	6 286	72348
08 1 27 100	Rosengarten .....	Schwäbisch Hall .....	5 097	74538
03 3 53 029	Rosengarten .....	Harburg .....	12 917	21224
07 1 32 095	Rosenheim (Landkreis Altenkirchen Altenkirchen (Westerwald) .....		793	57520
09 1 63 000	Rosenheim, Stadt .....	Kreisfreie Stadt .....	58 721	83022
07 3 40 223	Rosenkopf .....	Südwestpfalz .....	355	66894
13 0 52 065	Rosenow .....	Demmin .....	1 256	17091
12 0 72 364	Rosenthal .....	Teltow-Fläming .....	431	15936
14 2 87 350	Rosenthal-Bielatal .....	Sächsische Schweiz .....	1 850	01824
06 6 35 017	Rosenthal, Stadt .....	Waldeck-Frankenberg .....	2 241	35119
12 0 68 364	Rosenwinkel .....	Ostprignitz-Ruppin .....	145	16928
15 1 51 052	Rosian .....	Anhalt-Zerbst .....	661	39279
16 0 77 042	Rositz .....	Altenburger Land .....	3 361	04617
12 0 69 540	Roskow .....	Potsdam-Mittelmark .....	656	14778
12 0 73 476	Rosow .....	Uckermark .....	155	16307
15 3 63 094	Rossau .....	Stendal .....	444	39606
14 1 82 360	Rossau .....	Mittweida .....	4 016	09661
15 2 61 049	Roßbach .....	Merseburg-Querfurt .....	1 900	06242

Schlüssel- nummer	Gemeinde	Kreis/Landkreis	Bevöl- kerung	Post- leit- zahl 1)
09 2 77 142	Roßbach .....	Rottal-Inn .....	2 918	94439
07 1 38 065	Roßbach .....	Neuwied .....	1 514	53547
07 1 43 287	Roßbach .....	Westerwaldkreis .....	944	56271
06 4 32 020	Roßdorf .....	Darmstadt-Dieburg .....	11 737	64380
16 0 66 061	Roßdorf .....	Schmalkalden-Meiningen .....	747	98590
15 3 58 054	Roßdorf .....	Jerichower Land .....	554	39307
09 7 77 166	Roßhaupten .....	Ostallgäu .....	2 075	87672
13 0 59 084	Rossin .....	Ostvorpommern .....	198	17398
15 2 66 038	Roßla .....	Sangerhausen .....	2 492	06536
15 1 51 053	Roßlau (Elbe), Stadt .....	Anhalt-Zerbst .....	14 245	06862
16 0 65 061	Roßleben, Stadt .....	Kyffhäuserkreis .....	6 794	06571
13 0 62 050	Rossow .....	Uecker-Randow .....	558	17322
12 0 68 368	Rossow .....	Ostprignitz-Ruppin .....	177	16909
09 5 73 125	Roßtal, Markt .....	Fürth .....	9 768	90574
14 3 75 160	Roßwein, Stadt .....	Döbeln .....	8 157	04741
13 0 03 000	Rostock, Hansestadt .....	Kreisfreie Stadt .....	203 279	18055
08 1 27 071	Rot am See .....	Schwäbisch Hall .....	5 114	74585
08 4 26 100	Rot an der Rot .....	Biberach .....	4 320	88430
03 3 57 039	Rotenburg (Wümme), Stadt .....	Rotenburg (Wümme) .....	21 512	27356
06 6 32 018	Rotenburg a.d. Fulda, Stadt .....	Hersfeld-Rotenburg .....	14 758	36199
07 1 43 288	Rotenhain .....	Westerwaldkreis .....	467	56459
07 1 40 131	Roth .....	Rhein-Hunsrück-Kreis .....	227	56288
07 1 32 096	Roth .....	Altenkirchen (Westerwald) .....	1 496	57539
07 1 41 118	Roth .....	Rhein-Lahn-Kreis .....	194	56368
07 1 33 085	Roth .....	Bad Kreuznach .....	252	55442
07 2 32 112	Roth an der Our .....	Bitburg-Prüm .....	187	54675
07 2 32 302	Roth bei Prüm .....	Bitburg-Prüm .....	500	54597
09 5 76 143	Roth, Stadt .....	Roth .....	24 752	91154
15 2 66 039	Rotha .....	Sangerhausen .....	367	06528
13 0 62 051	Rothemühl .....	Uecker-Randow .....	364	17379
07 1 43 289	Rothenbach .....	Westerwaldkreis .....	872	56459
06 4 37 014	Rothenberg .....	Odenwaldkreis .....	2 449	64757
09 6 71 148	Rothenbuch .....	Aschaffenburg .....	1 890	63860
15 2 65 044	Rothenburg .....	Saalkreis .....	1 128	06420
09 5 71 193	Rothenburg ob der Tauber, Stadt .....	Ansbach .....	11 764	91541



Schlüssel- nummer	Gemeinde	Kreis/Landkreis	Bevöl- kerung	Post- leit- zahl 1)
14 2 84 350	Rothenburg/O.L., Stadt .....	Niederschles. Oberlausitzkreis ..	6 216	02929
09 6 77 181	Rothenfels, Stadt .....	Main-Spessart .....	1 022	97851
13 0 62 052	Rothenklempenow .....	Uecker-Randow .....	466	17321
15 2 60 050	Rothenschirmbach .....	Mansfelder Land .....	702	06295
16 0 74 079	Rothenstein .....	Saale-Holzland-Kreis .....	1 460	07751
07 3 36 087	Rothselberg .....	Kusel .....	741	67753
09 1 81 137	Rott .....	Landsberg a. Lech .....	1 399	86935
07 1 32 097	Rott .....	Altenkirchen (Westerwald) .....	431	57632
09 1 87 170	Rott a. Inn .....	Rosenheim .....	3 320	83543
15 1 71 062	Rotta .....	Wittenberg .....	943	06773
09 1 82 129	Rottach-Egern .....	Miesbach .....	5 206	83700
15 2 60 051	Rottelsdorf .....	Mansfelder Land .....	369	06295
08 4 25 104	Rottenacker .....	Alb-Donau-Kreis .....	2 159	89616
16 0 73 075	Rottenbach .....	Saalfeld-Rudolstadt .....	2 188	07422
09 1 90 145	Rottenbuch .....	Weilheim-Schongau .....	1 739	82401
09 2 74 176	Rottenburg a.d. Laaber, Stadt ..	Landshut .....	7 486	84056
08 4 16 036	Rottenburg am Neckar, Stadt ....	Tübingen .....	40 987	72108
09 6 79 185	Rottendorf .....	Würzburg .....	4 761	97228
16 0 66 062	Rotterode .....	Schmalkalden-Meiningen .....	882	98587
09 2 75 143	Rotthalmünster, Markt .....	Passau .....	5 172	94094
16 0 65 062	Rottleben .....	Kyffhäuserkreis .....	751	06567
15 2 66 040	Rottleberode .....	Sangerhausen .....	1 799	06548
15 3 62 077	Rottmersleben .....	Ohrekreis .....	751	39343
12 0 69 544	Rottstock .....	Potsdam-Mittelmark .....	654	14793
08 3 25 049	Rottweil, Stadt .....	Rottweil .....	25 180	78628
15 3 70 095	Roxförde .....	Altmarkkreis Salzwedel .....	244	39638
07 1 33 086	Roxheim .....	Bad Kreuznach .....	2 244	55595
13 0 59 085	Rubenow .....	Ostvorpommern .....	493	17509
13 0 59 086	Rubkow .....	Ostvorpommern .....	805	17390
13 0 60 068	Rubow .....	Parchim .....	845	19067
09 1 78 122	Rudelzhausen .....	Freising .....	3 015	84104
09 7 77 167	Ruderatshofen .....	Ostallgäu .....	1 664	87674
08 1 19 061	Rudersberg .....	Rems-Murr-Kreis .....	11 327	73635
16 0 68 046	Rudersdorf .....	Sömmerda .....	365	99628
09 2 75 144	Ruderting .....	Passau .....	3 124	94161

Schlüssel- nummer	Gemeinde	Kreis/Landkreis	Bevöl- kerung	Post- leit- zahl 1)
16 0 73 076	Rudolstadt, Stadt .....	Saalfeld-Rudolstadt .....	27 996	07407
15 3 69 020	Rübeland .....	Wernigerode .....	1 458	38889
07 1 37 095	Rüber .....	Mayen-Koblenz .....	887	56295
07 1 43 064	Rückeroth .....	Westerwaldkreis .....	451	56244
16 0 76 062	Rückersdorf .....	Greiz .....	866	07580
09 5 74 154	Rückersdorf .....	Nürnberger Land .....	4 361	90607
12 0 62 416	Rückersdorf .....	Elbe-Elster .....	1 464	03238
09 7 77 168	Rückholz .....	Ostallgäu .....	827	87494
07 1 34 074	Rückweiler .....	Birkenfeld .....	428	55776
01 0 59 069	Rüde .....	Schleswig-Flensburg .....	360	24986
09 6 76 153	Rüdenau .....	Miltenberg .....	868	63924
09 6 75 162	Rüdenhausen, Markt .....	Kitzingen .....	804	97355
12 0 64 428	Rüdersdorf b. Bln. ....	Märkisch-Oderland .....	10 744	15562
03 1 52 022	Rüdershausen .....	Göttingen .....	999	37434
07 1 33 117	Rüdesheim .....	Bad Kreuznach .....	2 293	55593
06 4 39 013	Rüdesheim am Rhein, Stadt .....	Rheingau-Taunus-Kreis .....	10 072	65385
12 0 60 192	Rüdnitz .....	Barnim .....	1 777	16321
01 0 59 070	Rügge .....	Schleswig-Flensburg .....	213	24405
09 5 71 194	Rügländ .....	Ansbach .....	1 138	91622
03 1 51 024	Rühen .....	Gifhorn .....	4 418	38471
13 0 53 078	Rühn .....	Güstrow .....	651	18246
12 0 70 348	Rühstädt .....	Prignitz .....	610	19322
07 3 34 025	Rülzheim .....	Germersheim .....	7 996	76761
07 1 33 087	Rümmelsheim .....	Bad Kreuznach .....	1 346	55452
08 3 36 073	Rümmingen .....	Lörrach .....	1 510	79595
01 0 62 065	Rümpel .....	Stormarn .....	1 265	23843
07 1 38 066	Rüscheid .....	Neuwied .....	777	56584
06 4 33 012	Rüsselsheim, Stadt .....	Groß-Gerau .....	59 258	65428
07 3 33 064	Rüssingen .....	Donnersbergkreis .....	471	67308
13 0 54 094	Rüterberg ("Dorfrepublik" 1961-1	Ludwigslust .....	163	19303
05 9 74 036	Rüthen, Stadt .....	Soest .....	11 591	59602
12 0 68 372	Rüthnick .....	Ostprignitz-Ruppin .....	506	16835
13 0 58 091	Rüting .....	Nordwestmecklenburg .....	643	23936
09 4 77 151	Rugendorf .....	Kulmbach .....	1 074	95365
16 0 63 066	Ruhla, Stadt .....	Wartburgkreis .....	7 095	99842

Schlüssel- nummer	Gemeinde	Kreis/Landkreis	Bevöl- kerung	Post- leit- zahl 1)
12 0 66 272	Ruhland, Stadt .....	Oberspreewald-Lausitz .....	4 232	01945
12 0 60 196	Ruhlsdorf .....	Barnim .....	488	16348
09 2 76 142	Ruhmannsfelden, Markt .....	Regen .....	2 155	94239
09 1 89 140	Ruhpolding .....	Traunstein .....	6 264	83324
09 2 75 145	Ruhstorf a.d. Rott .....	Passau .....	6 738	94099
01 0 57 069	Ruhwinkel .....	Pflön .....	1 030	24601
13 0 51 067	Rukieten .....	Bad Doberan .....	388	18258
03 3 55 032	Rullstorf .....	Lüneburg .....	1 654	21379
07 3 40 039	Rumbach .....	Südwestpfalz .....	521	76891
01 0 58 139	Rumohr .....	Rendsburg-Eckernförde .....	755	24254
09 3 72 155	Runding .....	Cham .....	2 242	93486
06 5 33 013	Runkel, Stadt .....	Limburg-Weilburg .....	9 810	65594
07 1 43 065	Ruppach-Goldhausen .....	Westerwaldkreis .....	1 094	56412
07 3 32 043	Ruppertsberg .....	Bad Dürkheim .....	1 374	67152
07 3 33 065	Ruppertsecken .....	Donnersbergkreis .....	388	67808
08 1 36 061	Ruppertshofen .....	Ostalbkreis .....	1 826	73577
07 1 41 120	Ruppertshofen .....	Rhein-Lahn-Kreis .....	409	56357
07 3 40 040	Ruppertsweiler .....	Südwestpfalz .....	1 435	66957
05 3 82 052	Ruppichteroth .....	Rhein-Sieg-Kreis .....	10 086	53809
07 1 34 075	Ruschberg .....	Birkenfeld .....	898	55776
08 3 17 114	Rust .....	Ortenaukreis .....	3 370	77977
16 0 61 082	Rustenfelde .....	Eichsfeld .....	502	37318
12 0 73 480	Rutenberg .....	Uckermark .....	165	17279
08 1 15 042	Rutesheim .....	Böblingen .....	9 844	71277
13 0 60 069	Ruthenbeck .....	Parchim .....	306	19089
07 3 36 088	Ruthweiler .....	Kusel .....	562	66869
07 3 36 089	Rutsweiler am Glan .....	Kusel .....	363	66887
07 3 36 090	Rutsweiler an der Lauter .....	Kusel .....	364	67752
16 0 74 081	Ruttersdorf-Lotschen .....	Saale-Holzland-Kreis .....	338	07646

Schlüssel- nummer	Gemeinde	Kreis/Landkreis	Bevöl- kerung	Post- leit- zahl 1)
S				
13 0 57 076	Saal .....	Nordvorpommern .....	1 591	18317
09 2 73 166	Saal a.d. Donau .....	Kelheim .....	5 574	93342
09 6 73 160	Saal a.d. Saale, Markt .....	Rhön-Grabfeld .....	1 571	97633
16 0 75 096	Saalebürg, Stadt .....	Saale-Orla-Kreis .....	1 436	07929
09 1 72 130	Saaldorf-Surheim .....	Berchtesgadener Land .....	5 113	83416
16 0 71 099	Saaleplatte .....	Weimarer Land .....	3 166	99510
16 0 73 077	Saalfeld/Saale, Stadt .....	Saalfeld-Rudolstadt .....	29 868	07318
16 0 73 108	Saalfelder Höhe .....	Saalfeld-Rudolstadt .....	3 710	07318
12 0 66 276	Saalhausen .....	Oberspreewald-Lausitz .....	289	01994
12 0 72 368	Saalow .....	Teltow-Fläming .....	923	15806
07 3 40 041	Saalsstadt .....	Südwestpfalz .....	370	66919
16 0 77 056	Saara .....	Altenburger Land .....	3 345	04639
16 0 76 064	Saara .....	Greiz .....	751	07589
10 0 41 100	Saarbrücken, Landeshauptstadt ..	Stadtverband Saarbrücken .....	183 836	66111
07 2 35 118	Saarburg, Stadt .....	Trier-Saarburg .....	6 214	54439
10 0 44 115	Saarlouis, Kreisstadt .....	Saarlouis .....	38 063	66740
12 0 69 548	Saarmund .....	Potsdam-Mittelmark .....	1 527	14552
10 0 44 116	Saarwellingen .....	Saarlouis .....	14 085	66793
12 0 62 420	Saathain .....	Elbe-Elster .....	604	04932
15 3 70 096	Sachau .....	Altmarkkreis Salzwedel .....	156	39649
09 5 71 196	Sachsen b. Ansbach .....	Ansbach .....	3 325	91623
01 0 61 094	Sachsenbunde .....	Steinburg .....	138	25554
16 0 69 039	Sachsenbrunn .....	Hildburghausen .....	2 393	98678
12 0 64 432	Sachsendorf .....	Märkisch-Oderland .....	554	15306
15 3 67 022	Sachsendorf .....	Schönebeck .....	382	39240
03 2 57 033	Sachsenhagen, Stadt .....	Schaumburg .....	2 005	31553
16 0 71 082	Sachsenhausen .....	Weimarer Land .....	395	99439
08 1 18 076	Sachsenheim, Stadt .....	Ludwigsburg .....	16 938	74343
09 1 73 141	Sachsenkam .....	Bad Tölz-Wolfratshausen .....	1 089	83679
12 0 61 412	Sacrow-Waldow .....	Dahme-Spreewald .....	193	15913
13 0 55 059	Sadelkow .....	Mecklenburg-Strelitz .....	284	17099
12 0 70 352	Sadenbeck .....	Prignitz .....	497	16928
05 5 66 080	Saerbeck .....	Steinfurt .....	6 182	48369
07 1 37 096	Saffig .....	Mayen-Koblenz .....	2 175	56648

Schlüssel- nummer	Gemeinde	Kreis/Landkreis	Bevöl- kerung	Post- leitz- zahl 1)
13 0 61 033	Sagard .....	Rügen .....	3 261	18551
12 0 70 356	Sagast .....	Prignitz .....	209	16949
01 0 53 106	Sahms .....	Herzogtum Lauenburg .....	325	21493
09 6 71 150	Sailauf .....	Aschaffenburg .....	3 768	63877
08 1 17 042	Salach .....	Göppingen .....	7 732	73084
09 2 78 182	Salching .....	Straubing-Bogen .....	2 373	94330
09 2 72 142	Saldenburg .....	Freyung-Grafenau .....	2 042	94163
08 4 35 052	Salem .....	Bodenseekreis .....	10 981	88682
01 0 53 107	Salem .....	Herzogtum Lauenburg .....	563	23911
09 7 78 190	Salgen .....	Unterallgäu .....	1 479	87775
12 0 62 425	Sallgast .....	Elbe-Elster .....	1 443	03238
08 3 36 074	Sallneck .....	Lörrach .....	348	79692
07 2 33 060	Salm .....	Daun .....	384	54570
07 2 31 113	Salmtal .....	Bernkastel-Wittlich .....	2 324	54528
13 0 55 060	Salow .....	Mecklenburg-Strelitz .....	738	17099
09 6 73 161	Salz .....	Rhön-Grabfeld .....	2 184	97616
07 1 43 290	Salz .....	Westerwaldkreis .....	920	56414
03 4 54 045	Salzbergen .....	Emsland .....	7 105	48499
12 0 69 552	Salzbrunn .....	Potsdam-Mittelmark .....	166	14547
07 1 43 291	Salzburg .....	Westerwaldkreis .....	243	56479
15 1 54 033	Salzfurthkapelle .....	Bitterfeld .....	942	06779
03 1 02 000	Salzgitter, Stadt .....	Kreisfreie Stadt .....	112 934	38226
03 3 53 030	Salzhausen .....	Harburg .....	4 142	21376
03 2 52 008	Salzhemmendorf, Flecken .....	Hamel-Pyrmont .....	10 979	31020
05 7 74 036	Salzkotten, Stadt .....	Paderborn .....	23 260	33154
15 2 65 045	Salzmünde .....	Saalkreis .....	2 699	06198
15 3 70 097	Salzwedel, Stadt .....	Altmarkkreis Salzwedel .....	20 499	29410
09 2 75 146	Salzweg .....	Passau .....	6 631	94121
09 1 87 172	Samerberg .....	Rosenheim .....	2 503	83122
03 4 56 020	Samern .....	Grafschaft Bentheim .....	666	48465
15 3 62 078	Samswegen .....	Ohrekreis .....	1 818	39326
13 0 61 034	Samtens .....	Rügen .....	2 272	18573
09 6 74 195	Sand a. Main .....	Haßberge .....	3 118	97522
15 3 63 095	Sandau (Elbe), Stadt .....	Stendal .....	1 085	39524
15 3 63 096	Sandauerholz .....	Stendal .....	196	39606

Schlüssel- nummer	Gemeinde	Kreis/Landkreis	Bevöl- kerung	Post- leit- zahl 1)
15 3 62 079	Sandbeiendorf .....	Ohrekreis .....	311	39517
09 6 73 162	Sandberg .....	Rhön-Grabfeld .....	2 922	97657
03 3 57 040	Sandbostel .....	Rotenburg (Wümme) .....	778	27446
03 4 55 014	Sande .....	Friesland .....	9 458	26452
15 1 54 034	Sandersdorf .....	Bitterfeld .....	6 962	06792
15 2 60 052	Sandersleben, Stadt .....	Mansfelder Land .....	2 281	06456
01 0 53 108	Sandesneben .....	Herzogtum Lauenburg .....	1 422	23898
08 2 26 076	Sandhausen .....	Rhein-Neckar-Kreis .....	13 832	69207
03 3 52 049	Sandstedt .....	Cuxhaven .....	1 754	27628
15 2 66 041	Sangerhausen, Stadt .....	Sangerhausen .....	26 121	06526
13 0 51 068	Sanitz .....	Bad Doberan .....	5 816	18190
01 0 59 181	Sankelmark .....	Schleswig-Flensburg .....	1 337	24988
07 3 33 066	Sankt Alban .....	Donnersbergkreis .....	336	67813
07 1 35 076	Sankt Aldegund .....	Cochem-Zell .....	693	56858
03 1 53 010	Sankt Andreasberg, Bergstadt ...	Goslar .....	2 407	37444
01 0 51 096	Sankt Annen .....	Dithmarschen .....	358	25776
05 3 82 056	Sankt Augustin, Stadt .....	Rhein-Sieg-Kreis .....	55 196	53757
08 3 37 097	Sankt Blasien, Stadt .....	Waldshut .....	4 129	79837
09 2 78 184	Sankt Engimar .....	Straubing-Bogen .....	1 545	94379
08 3 26 052	Sankt Georgen im Schwarzwald, St	Schwarzwald-Baar-Kreis .....	13 970	78112
07 1 40 133	Sankt Goar, Stadt .....	Rhein-Hunsrück-Kreis .....	3 158	56329
10 0 45 117	Sankt Ingbert, Stadt .....	Saarpfalz-Kreis .....	40 214	66386
07 3 39 050	Sankt Johann .....	Mainz-Bingen .....	813	55578
07 1 37 097	Sankt Johann .....	Mayen-Koblenz .....	833	56727
07 3 36 095	Sankt Julian .....	Kusel .....	1 334	66887
07 1 33 088	Sankt Katharinen .....	Bad Kreuznach .....	326	55595
07 1 38 068	Sankt Katharinen (Landkreis Neuw	Neuwied .....	3 334	53562
08 2 26 103	Sankt Leon-Rot .....	Rhein-Neckar-Kreis .....	12 033	68789
08 3 15 094	Sankt Märgen .....	Breisgau-Hochschwarzwald .....	1 834	79274
01 0 61 095	Sankt Margarethen .....	Steinburg .....	1 021	25572
07 3 37 070	Sankt Martin .....	Südliche Weinstraße .....	1 891	67487
01 0 51 097	Sankt Michaelisdonn .....	Dithmarschen .....	3 729	25693
09 2 72 143	Sankt Oswald-Riedlhütte .....	Freyung-Grafenau .....	3 234	94568
08 3 15 095	Sankt Peter .....	Breisgau-Hochschwarzwald .....	2 410	79271
01 0 54 113	Sankt Peter-Ording .....	Nordfriesland .....	4 159	25826

Schlüssel- nummer	Gemeinde	Kreis/Landkreis	Bevöl- kerung	Post- leitzahl 1)
07 1 37 222	Sankt Sebastian .....	Mayen-Koblenz .....	2 491	56220
07 2 32 113	Sankt Thomas .....	Bitburg-Prüm .....	304	54655
10 0 46 117	Sankt Wendel, Kreisstadt .....	Sankt Wendel .....	27 174	66606
09 1 77 137	Sankt Wolfgang .....	Erding .....	3 833	84427
15 3 63 097	Sanne .....	Stendal .....	189	39596
15 3 70 098	Sanne-Kerkuhn .....	Altmarkkreis Salzwedel .....	330	39606
13 0 52 066	Sanzkow .....	Demmin .....	218	17111
07 1 40 134	Sargenroth .....	Rhein-Hunsrück-Kreis .....	451	55471
15 3 57 031	Sargstedt .....	Halberstadt .....	787	38822
01 0 61 096	Sarlhusen .....	Steinburg .....	490	24616
07 2 33 061	Sarmersbach .....	Daun .....	191	54552
13 0 53 080	Sarmstorf .....	Güstrow .....	514	18276
13 0 59 087	Sarnow .....	Ostvorpommern .....	537	17392
13 0 52 067	Sarow .....	Demmin .....	964	17111
03 2 54 028	Sarstedt, Stadt .....	Hildesheim .....	17 677	31157
01 0 51 098	Sarzbüttel .....	Dithmarschen .....	723	25785
08 3 17 116	Sasbach .....	Ortenaukreis .....	5 380	77880
08 3 16 038	Sasbach am Kaiserstuhl .....	Emmendingen .....	3 190	79361
08 3 17 118	Sasbachwalden .....	Ortenaukreis .....	2 440	77887
13 0 52 068	Sassen .....	Demmin .....	590	17121
07 2 33 236	Sassen .....	Daun .....	89	56767
05 5 70 036	Sassenberg, Stadt .....	Warendorf .....	13 123	48336
03 1 51 025	Sassenburg .....	Gifhorn .....	10 309	38524
12 0 66 280	Saßleben .....	Oberspreewald-Lausitz .....	421	03205
13 0 61 035	Sassnitz, Stadt .....	Rügen .....	11 823	18546
03 4 53 013	Saterland .....	Cloppenburg .....	12 551	26683
13 0 56 059	Satow .....	Müritz .....	206	17209
13 0 51 069	Satow .....	Bad Doberan .....	1 934	18239
01 0 59 071	Satrup .....	Schleswig-Flensburg .....	3 270	24986
08 1 27 073	Satteldorf .....	Schwäbisch Hall .....	4 819	74589
12 0 69 556	Satzkorn .....	Potsdam-Mittelmark .....	560	14476
15 2 56 073	Saubach .....	Burgenlandkreis .....	791	06647
12 0 67 428	Sauen .....	Oder-Spree .....	117	15848
03 3 59 037	Sauensiek .....	Stade .....	2 066	21644
09 1 84 141	Sauerlach .....	München .....	5 664	82054

Schlüssel- nummer	Gemeinde	Kreis/Landkreis	Bevöl- kerung	Post- leit- zahl 1)
07 1 41 122	Sauerthal .....	Rhein-Lahn-Kreis .....	205	65391
08 4 37 123	Sauldorf .....	Sigmaringen .....	2 427	88605
08 4 37 100	Saulgau, Stadt .....	Sigmaringen .....	17 298	88348
09 1 80 129	Saulgrub .....	Garmisch-Partenkirchen .....	1 618	82442
07 3 31 058	Saulheim .....	Alzey-Worms .....	6 749	55291
01 0 59 072	Saustrup .....	Schleswig-Flensburg .....	221	24392
13 0 59 088	Sauzin .....	Ostvorpommern .....	386	17440
07 2 33 062	Saxler .....	Daun .....	84	54558
14 1 77 380	Sayda, Stadt .....	Freiberg .....	2 315	09619
06 4 32 021	Schaafheim .....	Darmstadt-Dieburg .....	8 609	64850
01 0 59 073	Schaalby .....	Schleswig-Flensburg .....	1 647	24882
01 0 58 140	Schacht-Audorf .....	Rendsburg-Eckernförde .....	4 237	24790
16 0 61 083	Schachtebich .....	Eichsfeld .....	256	37318
01 0 60 070	Schackendorf .....	Segeberg .....	788	23795
15 3 62 080	Schackensleben .....	Ohrekreis .....	805	39343
15 3 52 032	Schackenthal .....	Aschersleben-Staßfurt .....	351	06449
15 1 53 026	Schackstedt .....	Bernburg .....	522	06425
15 3 52 033	Schadeleben .....	Aschersleben-Staßfurt .....	746	06449
12 0 67 432	Schadow .....	Oder-Spree .....	149	15848
09 1 84 142	Schäftlarn .....	München .....	5 082	82069
12 0 69 560	Schäpe .....	Potsdam-Mittelmark .....	143	14547
15 3 63 098	Schäplitz .....	Stendal .....	127	39579
01 0 59 158	Schafflund .....	Schleswig-Flensburg .....	2 130	24980
15 2 61 050	Schafstädt, Stadt .....	Merseburg-Querfurt .....	2 322	06255
01 0 51 099	Schafstedt .....	Dithmarschen .....	1 304	25725
16 0 72 015	Schalkau, Stadt .....	Sonneberg .....	3 500	96528
07 1 31 073	Schalkenbach .....	Ahrweiler .....	756	53426
07 2 33 063	Schalkenmehren .....	Daun .....	548	54552
09 2 74 179	Schalkham .....	Landshut .....	894	84175
01 0 51 100	Schalkholz .....	Dithmarschen .....	570	25782
05 9 62 056	Schalksmühle .....	Märkischer Kreis .....	12 088	58579
08 3 36 075	Schallbach .....	Lörrach .....	653	79597
07 3 35 041	Schallodenbach .....	Kaiserslautern .....	941	67701
08 3 15 098	Schallstadt .....	Breisgau-Hochschwarzwald .....	5 724	79227
07 2 32 114	Schankweiler .....	Bitburg-Prüm .....	201	54668



Schlüssel- nummer	Gemeinde	Kreis/Landkreis	Bevöl- kerung	Post- leit- zahl 1)
03 4 54 046	Schapen .....	Emsland .....	2 328	48480
12 0 73 484	Schapow .....	Uckermark .....	684	17291
13 0 61 036	Schaprode .....	Rügen .....	611	18569
01 0 55 044	Scharbeutz .....	Ostholstein .....	11 418	23683
07 2 32 115	Scharfbilling .....	Bitburg-Prüm .....	85	54636
14 1 81 330	Scharfenstein .....	Mittlerer Erzgebirgskreis .....	1 121	09435
03 3 55 033	Scharnebeck .....	Lüneburg .....	3 293	21379
03 3 51 019	Scharnhorst .....	Celle .....	713	29348
15 3 58 055	Schartau .....	Jerichower Land .....	695	39291
01 0 55 037	Schashagen .....	Ostholstein .....	2 366	23730
15 3 57 032	Schauen .....	Halberstadt .....	482	38835
06 6 33 023	Schauenburg .....	Kassel .....	10 413	34270
09 4 75 165	Schauenstein, Stadt .....	Hof .....	2 307	95197
07 3 40 042	Schauerberg .....	Südwestpfalz .....	226	66919
09 2 71 148	Schaufeling .....	Deggendorf .....	1 423	94571
07 1 35 077	Schauen .....	Cochem-Zell .....	400	56865
07 1 34 076	Schauen .....	Birkenfeld .....	534	55758
09 1 87 142	Schechen .....	Rosenheim .....	4 272	83135
08 1 36 062	Schechingen .....	Ostalbkreis .....	2 458	73579
03 1 52 023	Scheden .....	Göttingen .....	2 087	37127
08 4 37 101	Scheer, Stadt .....	Sigmaringen .....	2 746	72516
03 3 57 041	Scheeßel .....	Rotenburg (Wümme) .....	12 352	27383
08 2 25 115	Schefflenz .....	Neckar-Odenwald-Kreis .....	4 372	74850
01 0 59 074	Scheggerott .....	Schleswig-Flensburg .....	404	24392
16 0 72 016	Scheiße-Alsbach .....	Sonneberg .....	743	98749
14 1 71 250	Scheißenberg, Stadt .....	Annaberg .....	2 494	09481
07 3 34 027	Scheißenhardt .....	Germersheim .....	735	76779
07 2 33 237	Scheid .....	Daun .....	113	54611
09 7 76 125	Scheidegg, Markt .....	Lindau (Bodensee) .....	4 118	88175
16 0 74 082	Scheiditz .....	Saale-Holzland-Kreis .....	58	07646
07 1 41 124	Scheidt .....	Rhein-Lahn-Kreis .....	317	56379
09 5 75 161	Scheinfeld, Stadt .....	Neustadt a.d.Aisch-Bad Windsheim .....	4 793	91443
07 2 32 116	Scheitenkorb .....	Bitburg-Prüm .....	25	54673
15 2 68 024	Schelkau .....	Weißenfels .....	290	06682
08 4 25 108	Schelklingen, Stadt .....	Alb-Donau-Kreis .....	7 147	89601

Schlüssel- nummer	Gemeinde	Kreis/Landkreis	Bevöl- kerung	Post- leit- zahl 1)
15 2 56 074	Schellbach .....	Burgenlandkreis .....	571	06712
15 3 63 099	Schelldorf .....	Stendal .....	129	39517
03 2 54 029	Schellerten .....	Hildesheim .....	8 695	31174
01 0 57 070	Schellhorn .....	Plön .....	1 536	24211
07 3 36 091	Schellweiler .....	Kusel .....	582	66869
08 4 26 134	Schemmerhofen .....	Biberach .....	7 152	88433
01 0 61 097	Schenefeld .....	Steinburg .....	2 442	25560
01 0 56 044	Schenefeld, Stadt .....	Pinneberg .....	17 684	22869
07 1 43 066	Schenkelberg .....	Westerwaldkreis .....	705	56244
12 0 69 564	Schenkenberg .....	Potsdam-Mittelmark .....	1 456	14778
12 0 73 489	Schenkenberg .....	Uckermark .....	491	17291
12 0 61 416	Schenkendorf .....	Dahme-Spreewald .....	1 139	15711
12 0 69 568	Schenkenhorst .....	Potsdam-Mittelmark .....	450	14532
15 3 70 099	Schenkenhorst .....	Altmarkkreis Salzwedel .....	189	39638
08 3 25 050	Schenkenzell .....	Rottweil .....	1 995	77773
06 6 32 019	Schenklengsfeld .....	Hersfeld-Rotenburg .....	4 877	36277
05 1 70 036	Schermbeck .....	Wesel .....	13 564	46514
15 3 55 045	Schermcke .....	Bördekreis .....	661	39387
15 3 58 056	Schermen .....	Jerichower Land .....	1 593	39291
16 0 65 083	Schernberg .....	Kyffhäuserkreis .....	3 459	99713
15 3 63 100	Schernebeck .....	Stendal .....	270	39517
09 1 76 160	Schernfeld .....	Eichstätt .....	2 968	85132
15 3 63 101	Schernikau .....	Stendal .....	385	39579
12 0 67 436	Schernsdorf .....	Oder-Spree .....	471	15890
09 7 72 197	Scherstetten .....	Augsburg .....	1 012	86872
09 4 71 185	Scheßlitz, Stadt .....	Bamberg .....	7 172	96110
15 1 59 039	Scheuder .....	Köthen .....	406	06386
07 1 32 098	Scheuerfeld .....	Altenkirchen (Westerwald) .....	2 188	57584
07 2 32 117	Scheuern .....	Bitburg-Prüm .....	54	54673
09 1 81 138	Scheuring .....	Landsberg a. Lech .....	1 742	86937
09 1 86 151	Scheyern .....	Pfaffenhofen a.d. Ilm .....	4 435	85298
12 0 61 420	Schiebsdorf .....	Dahme-Spreewald .....	119	15938
05 7 66 060	Schieder-Schwalenberg, Stadt ...	Lippe .....	9 693	32816
15 3 64 019	Schielo .....	Quedlinburg .....	598	06493
15 1 54 035	Schierau .....	Bitterfeld .....	863	06779

Schlüssel- nummer	Gemeinde	Kreis/Landkreis	Bevöl- kerung	Post- leit- zahl 1)
01 0 60 071	Schieren .....	Segeberg .....	276	23795
01 0 58 141	Schierensee .....	Rendsburg-Eckernförde .....	399	24241
15 3 69 021	Schierke .....	Wernigerode .....	868	38879
09 3 75 196	Schierling, Markt .....	Regensburg .....	7 252	84069
07 3 33 067	Schiersfeld .....	Donnersbergkreis .....	266	67823
07 1 41 125	Schiesheim .....	Rhein-Lahn-Kreis .....	264	65623
03 3 52 050	Schiffdorf .....	Cuxhaven .....	13 489	27619
07 3 38 025	Schifferstadt, Stadt .....	Ludwigshafen .....	18 794	67105
12 0 64 436	Schiffmühle .....	Märkisch-Oderland .....	687	16259
10 0 43 116	Schiffweiler .....	Neunkirchen .....	17 746	66578
12 0 62 440	Schilda .....	Elbe-Elster .....	638	03253
14 3 89 260	Schildau, Gneisenaustadt, Stadt	Torgau-Oschatz .....	3 876	04889
12 0 65 268	Schildow .....	Oberhavel .....	3 931	16552
07 2 35 119	Schillingen .....	Trier-Saarburg .....	1 336	54429
09 5 71 198	Schillingsfürst, Stadt .....	Ansbach .....	2 781	91583
16 0 68 047	Schillingstedt .....	Sömmerda .....	293	99625
01 0 57 071	Schillisdorf .....	Plön .....	908	24637
08 3 25 051	Schiltach, Stadt .....	Rottweil .....	4 038	77761
09 7 71 162	Schiltberg .....	Aichach-Friedberg .....	1 774	86576
16 0 61 113	Schimberg .....	Eichsfeld .....	2 526	37308
13 0 58 092	Schimm .....	Nordwestmecklenburg .....	331	23972
07 3 40 043	Schindhard .....	Südwestpfalz .....	604	66996
01 0 58 142	Schinkel .....	Rendsburg-Eckernförde .....	1 034	24214
15 3 63 102	Schinne .....	Stendal .....	527	39579
01 0 53 109	Schiphorst .....	Herzogtum Lauenburg .....	456	23847
12 0 66 284	Schipkau .....	Oberspreewald-Lausitz .....	4 143	01993
14 2 72 320	Schirgiswalde, Stadt .....	Bautzen .....	3 127	02681
09 3 74 154	Schirmitz .....	Neustadt a.d. Waldnaab .....	2 139	92718
09 4 79 147	Schirnding, Markt .....	Wunsiedel i. Fichtelgebirge .....	1 614	95706
14 3 74 315	Schkeuditz, Stadt .....	Delitzsch .....	17 329	04435
16 0 74 116	Schkölen, Stadt .....	Saale-Holzland-Kreis .....	3 184	07619
15 1 71 064	Schköna .....	Wittenberg .....	851	06773
15 2 61 051	Schkopau .....	Merseburg-Querfurt .....	3 290	06258
15 2 68 025	Schkortleben .....	Weißenfels .....	677	06688
12 0 61 424	Schlabendorf .....	Dahme-Spreewald .....	298	15926

Schlüssel- nummer	Gemeinde	Kreis/Landkreis	Bevöl- kerung	Post- leit- zahl 1)
03 1 58 026	Schladen .....	Wolfenbüttel .....	5 452	38315
07 2 31 114	Schladt .....	Bernkastel-Wittlich .....	127	54534
15 3 58 057	Schlagenthin .....	Jerichower Land .....	912	39307
13 0 58 093	Schlagsdorf .....	Nordwestmecklenburg .....	1 224	19217
08 1 16 063	Schlaitdorf .....	Esslingen .....	1 614	72667
15 1 54 036	Schlaitz .....	Bitterfeld .....	1 033	06774
12 0 69 572	Schlalach .....	Potsdam-Mittelmark .....	360	14822
12 0 69 576	Schlamau .....	Potsdam-Mittelmark .....	561	14827
09 3 74 155	Schlammersdorf .....	Neustadt a.d. Waldnaab .....	858	95519
05 7 66 064	Schlangen .....	Lippe .....	8 754	33189
06 4 39 014	Schlangenbad .....	Rheingau-Taunus-Kreis .....	6 181	65388
15 3 57 033	Schlanstedt .....	Halberstadt .....	1 202	38838
08 1 17 043	Schlat .....	Göppingen .....	1 750	73114
15 2 56 075	Schleberoda .....	Burgenlandkreis .....	205	06632
09 1 89 141	Schleching .....	Traunstein .....	1 754	83259
16 0 69 041	Schlechtsart .....	Hildburghausen .....	165	98663
15 1 71 065	Schleesen .....	Wittenberg .....	581	06785
14 2 86 380	Schlegel .....	Löbau-Zittau .....	1 125	02788
16 0 75 097	Schlegel .....	Saale-Orla-Kreis .....	444	07366
09 1 73 142	Schlehdorf .....	Bad Tölz-Wolfratshausen .....	1 072	82444
07 2 35 120	Schleich .....	Trier-Saarburg .....	212	54340
16 0 63 068	Schleid .....	Wartburgkreis .....	1 189	36419
07 2 32 118	Schleid .....	Bitburg-Prüm .....	402	54636
05 3 66 036	Schleiden, Stadt .....	Euskirchen .....	13 919	53937
14 2 84 360	Schleife .....	Niederschles. Oberlausitzkreis ..	3 085	02959
16 0 74 084	Schleifreisen .....	Saale-Holzland-Kreis .....	476	07629
16 0 75 098	Schleiz, Stadt .....	Saale-Orla-Kreis .....	9 336	07907
14 1 91 270	Schlema .....	Aue-Schwarzenberg .....	6 088	08301
13 0 57 077	Schlemmin .....	Nordvorpommern .....	356	18320
13 0 53 081	Schlemmin .....	Güstrow .....	177	18249
12 0 61 428	Schleipzig .....	Dahme-Spreewald .....	664	15910
01 0 57 072	Schlesen .....	Plön .....	510	24256
01 0 59 075	Schleswig, Stadt .....	Schleswig-Flensburg .....	25 443	24837
14 1 71 260	Schlettau, Stadt .....	Annaberg .....	2 790	09487
16 0 69 042	Schleusegrund .....	Hildburghausen .....	3 609	98667

Schlüssel- nummer	Gemeinde	Kreis/Landkreis	Bevöl- kerung	Post- leit- zahl 1)
16 0 69 043	Schleusingen, Stadt .....	Hildburghausen .....	5 949	98553
01 0 51 102	Schlichting .....	Dithmarschen .....	252	25776
12 0 62 444	Schlieben, Stadt .....	Elbe-Elster .....	2 220	04936
08 3 36 078	Schliengen .....	Lörrach .....	4 858	79418
08 4 36 069	Schlier .....	Ravensburg .....	3 604	88281
08 1 17 044	Schlierbach .....	Göppingen .....	3 862	73278
07 1 40 135	Schlierschied .....	Rhein-Hunsrück-Kreis .....	232	55483
09 1 82 131	Schliersee, Markt .....	Miesbach .....	6 305	83727
06 5 35 015	Schlitz, Stadt .....	Vogelsbergkreis .....	10 286	36110
16 0 74 085	Schlöben .....	Saale-Holzland-Kreis .....	925	07646
13 0 56 060	Schloen .....	Müritz .....	424	17192
05 7 54 036	Schloß Holte-Stukenbrock .....	Gütersloh .....	25 234	33758
07 1 33 089	Schloßböckelheim .....	Bad Kreuznach .....	435	55596
16 0 73 078	Schloßkulm .....	Saalfeld-Rudolstadt .....	81	07407
16 0 68 048	Schloßvippach .....	Sömmerda .....	1 591	99195
01 0 61 098	Schlotfeld .....	Steinburg .....	269	25551
16 0 64 057	Schlotheim, Stadt .....	Unstrut-Hainich-Kreis .....	4 481	99994
08 3 15 102	Schluchsee .....	Breisgau-Hochschwarzwald .....	2 531	79859
06 4 35 025	Schlüchtern, Stadt .....	Main-Kinzig-Kreis .....	16 815	36381
09 4 71 220	Schlüsselfeld, Stadt .....	Bamberg .....	5 711	96132
12 0 69 580	Schlunkendorf .....	Potsdam-Mittelmark .....	184	14547
12 0 65 272	Schmachtenhagen .....	Oberhavel .....	1 784	16515
13 0 51 070	Schmadebeck .....	Bad Doberan .....	248	18236
07 3 40 044	Schmalenberg .....	Südwestpfalz .....	692	67718
01 0 60 072	Schmalensee .....	Segeberg .....	521	24638
01 0 60 073	Schmalfeld .....	Segeberg .....	1 877	24640
16 0 66 063	Schmalkalden, Kurort, Stadt ....	Schmalkalden-Meiningen .....	18 720	98574
05 9 58 040	Schmallenberg, Stadt .....	Hochsauerlandkreis .....	26 577	57392
01 0 58 143	Schmalstede .....	Rendsburg-Eckernförde .....	243	24241
15 2 60 053	Schmalzerode .....	Mansfelder Land .....	323	06295
12 0 73 492	Schmargendorf .....	Uckermark .....	359	16278
13 0 52 069	Schmarsow .....	Demmin .....	259	17129
15 3 69 022	Schmatzfeld .....	Wernigerode .....	369	38855
13 0 59 089	Schmatzin .....	Ostvorpommern .....	417	17390
01 0 51 103	Schmedeswurth .....	Dithmarschen .....	219	25724

Schlüssel- nummer	Gemeinde	Kreis/Landkreis	Bevöl- kerung	Post- leit- zahl 1)
16 0 69 044	Schmeheim .....	Hildburghausen .....	380	98530
10 0 44 117	Schmelz .....	Saarlouis .....	17 465	66839
12 0 69 584	Schmergow .....	Potsdam-Mittelmark .....	845	14550
12 0 62 448	Schmerkendorf .....	Elbe-Elster .....	643	04895
09 3 76 159	Schmidgaden .....	Schwandorf .....	2 782	92546
09 3 71 148	Schmidmühlen, Markt .....	Amberg-Weizbach .....	2 425	92287
07 1 34 077	Schmidthachenbach .....	Birkenfeld .....	431	55758
09 7 71 163	Schmiechen .....	Aichach-Friedberg .....	1 118	86511
12 0 73 496	Schmiedeberg .....	Uckermark .....	137	16278
14 2 90 410	Schmiedeberg .....	Weißeritzkreis .....	3 410	01762
16 0 73 079	Schmiedefeld .....	Saalfeld-Rudolstadt .....	1 264	98739
16 0 70 046	Schmiedefeld am Rennsteig .....	Ilm-Kreis .....	2 123	98711
16 0 71 083	Schmiedehausen .....	Weimarer Land .....	485	99518
16 0 73 081	Schmieden .....	Saalfeld-Rudolstadt .....	58	07407
16 0 75 099	Schmieritz .....	Saale-Orla-Kreis .....	466	07819
01 0 53 110	Schmilau .....	Herzogtum Lauenburg .....	588	23911
15 1 71 066	Schmilkendorf .....	Wittenberg .....	250	06896
07 1 34 078	Schmißberg .....	Birkenfeld .....	227	55765
07 3 40 224	Schmitshausen .....	Südwestpfalz .....	440	66484
07 1 35 078	Schmitt .....	Cochem-Zell .....	176	56825
06 4 34 009	Schmitten .....	Hochtaunuskreis .....	8 516	61389
07 1 33 090	Schmittweiler .....	Bad Kreuznach .....	242	67829
12 0 73 500	Schmölln .....	Uckermark .....	658	17291
14 2 72 330	Schmölln-Putzkau .....	Bautzen .....	3 667	01877
16 0 77 043	Schmölln, Stadt .....	Altenburger Land .....	13 275	04626
12 0 71 340	Schmogrow .....	Spree-Neiße .....	541	03096
12 0 70 360	Schmolde .....	Prignitz .....	399	16945
15 2 61 052	Schmon .....	Merseburg-Querfurt .....	874	06268
16 0 75 101	Schmorda .....	Saale-Orla-Kreis .....	104	07389
09 4 72 184	Schnabelwaid, Markt .....	Bayreuth .....	1 004	91289
03 3 54 021	Schnackenburg, Stadt .....	Lüchow-Dannenberg .....	684	29493
09 1 89 142	Schnaitsee .....	Traunstein .....	3 558	83530
09 5 74 155	Schnaittach, Markt .....	Nürnberger Land .....	8 188	91220
09 3 71 150	Schnaittenbach, Stadt .....	Amberg-Weizbach .....	4 383	92253
01 0 53 111	Schnakenbek .....	Herzogtum Lauenburg .....	805	21481

Schlüssel- nummer	Gemeinde	Kreis/Landkreis	Bevöl- kerung	Post- leitz- zahl 1)
01 0 59 076	Schnarup-Thumby .....	Schleswig-Flensburg .....	580	24891
07 3 35 042	Schneckenhausen .....	Kaiserslautern .....	641	67699
09 4 76 171	Schneckenlohe .....	Kronach .....	1 208	96277
09 6 76 156	Schneeberg, Markt .....	Miltenberg .....	1 904	63936
14 1 91 280	Schneeberg, Stadt .....	Aue-Schwarzenberg .....	18 224	08289
03 3 54 022	Schnega .....	Lüchow-Dannenberg .....	1 568	29465
15 3 52 034	Schneidlingen .....	Aschersleben-Staßfurt .....	1 304	39435
09 1 72 131	Schneizlireuth .....	Berchtesgadener Land .....	1 547	83458
09 5 71 199	Schnellendorf .....	Ansbach .....	3 557	91625
15 1 71 067	Schnellin .....	Wittenberg .....	363	06901
07 1 33 204	Schneppenbach .....	Bad Kreuznach .....	282	55608
03 3 58 019	Schneverdingen, Stadt .....	Soltau-Fallingb. ....	18 166	29640
07 1 40 138	Schnorbach .....	Rhein-Hunsrück-Kreis .....	214	55497
08 4 25 110	Schnürpflingen .....	Alb-Donau-Kreis .....	1 369	89194
01 0 54 115	Schobüll .....	Nordfriesland .....	1 640	25875
15 2 65 046	Schochwitz .....	Saalkreis .....	1 171	06179
07 2 35 122	Schoden .....	Trier-Saarburg .....	610	54441
12 0 72 376	Schöbendorf .....	Teltow-Fläming .....	177	15837
06 5 32 018	Schöffengrund .....	Lahn-Dill-Kreis .....	6 433	35641
09 2 72 145	Schöfweg .....	Freyung-Grafenau .....	1 344	94572
09 6 71 152	Schöllkrippen, Markt .....	Aschaffenburg .....	3 711	63825
09 2 71 149	Schöllnach, Markt .....	Deggendorf .....	5 006	94508
12 0 66 288	Schöllnitz .....	Oberspreewald-Lausitz .....	367	03229
08 2 35 065	Schömburg .....	Calw .....	8 508	75328
16 0 76 065	Schömburg .....	Greiz .....	121	07570
08 4 17 057	Schömburg, Stadt .....	Zollernalbkreis .....	4 522	72355
07 2 35 123	Schömerich .....	Trier-Saarburg .....	135	54314
12 0 72 380	Schöna-Kolpien .....	Teltow-Fläming .....	369	04936
08 1 15 044	Schönaich .....	Böblingen .....	10 008	71101
09 2 77 144	Schönau .....	Rottal-Inn .....	1 942	84337
07 3 40 045	Schönau (Pfalz) .....	Südwestpfalz .....	523	66996
09 1 72 132	Schönau a. Königssee .....	Berchtesgadener Land .....	5 580	83471
09 6 73 163	Schönau a.d. Brend .....	Rhön-Grabfeld .....	1 443	97659
08 3 36 079	Schönau im Schwarzwald, Stadt ..	Lörrach .....	2 548	79677
14 2 86 390	Schönau-Berzdorf a. d. Eigen ...	Löbau-Zittau .....	2 004	02899

Schlüssel- nummer	Gemeinde	Kreis/Landkreis	Bevöl- kerung	Post- leit- zahl 1)
08 2 26 080	Schönau, Stadt .....	Rhein-Neckar-Kreis .....	4 736	69250
14 2 86 400	Schönbach .....	Löbau-Zittau .....	1 428	02708
07 2 33 064	Schönbach .....	Daun .....	288	54552
13 0 55 061	Schönbeck .....	Mecklenburg-Strelitz .....	545	17349
01 0 58 144	Schönbek .....	Rendsburg-Eckernförde .....	173	24582
01 0 53 112	Schönberg .....	Herzogtum Lauenburg .....	1 222	22929
07 2 31 115	Schönberg .....	Bernkastel-Wittlich .....	248	54426
14 1 73 240	Schönberg .....	Chemnitzer Land .....	993	08393
12 0 68 380	Schönberg .....	Ostprignitz-Ruppin .....	280	16835
15 3 63 103	Schönberg .....	Stendal .....	566	39615
09 1 83 143	Schönberg .....	Mühldorf a. Inn .....	941	84573
01 0 57 073	Schönberg (Holstein) .....	Plön .....	6 273	24217
09 2 72 147	Schönberg, Markt .....	Freyung-Grafenau .....	4 092	94513
13 0 58 094	Schönberg, Stadt .....	Nordwestmecklenburg .....	4 404	23923
12 0 62 453	Schönborn .....	Elbe-Elster .....	2 091	03253
07 3 33 068	Schönborn .....	Donnersbergkreis .....	130	67808
07 1 40 139	Schönborn .....	Rhein-Hunsrück-Kreis .....	254	55469
07 1 41 126	Schönborn .....	Rhein-Lahn-Kreis .....	730	56370
08 2 26 081	Schönbrunn .....	Rhein-Neckar-Kreis .....	3 107	69436
09 4 71 186	Schönbrunn i. Steigerwald .....	Bamberg .....	1 887	96185
15 2 56 076	Schönbürg .....	Burgenlandkreis .....	1 311	06618
07 2 35 124	Schöndorf .....	Trier-Saarburg .....	798	54316
16 0 75 102	Schöndorf .....	Saale-Orla-Kreis .....	344	07924
12 0 70 364	Schönebeck .....	Prignitz .....	192	16928
15 3 67 023	Schönebeck (Elbe), Stadt .....	Schönebeck .....	36 968	39218
12 0 73 504	Schöneberg .....	Uckermark .....	320	16278
07 1 33 091	Schöneberg .....	Bad Kreuznach .....	660	55444
07 1 32 099	Schöneberg .....	Altenkirchen (Westerwald) .....	384	57638
06 4 35 026	Schöneck .....	Main-Kinzig-Kreis .....	11 002	61137
14 1 78 610	Schöneck/Vogtl., Stadt .....	Vogtlandkreis .....	3 913	08261
07 2 32 304	Schönecken .....	Bitburg-Prüm .....	1 602	54614
12 0 61 432	Schönefeld .....	Dahme-Spreewald .....	2 931	12529
12 0 72 388	Schöneiche .....	Teltow-Fläming .....	539	15749
12 0 67 440	Schöneiche b. Berlin .....	Oder-Spree .....	11 155	15566
08 3 36 080	Schönenberg .....	Lörrach .....	335	79677



Schlüssel- nummer	Gemeinde	Kreis/Landkreis	Bevöl- kerung	Post- leit- zahl 1)
07 3 36 092	Schönenberg-Kübelberg .....	Kusel .....	5 708	66901
12 0 60 204	Schönerlinde .....	Barnim .....	920	16352
12 0 73 508	Schönermark .....	Uckermark .....	446	16278
12 0 73 512	Schönermark .....	Uckermark .....	487	17291
12 0 68 384	Schönermark .....	Ostprignitz-Ruppin .....	281	16845
12 0 65 276	Schönermark .....	Oberhavel .....	486	16775
12 0 62 460	Schönnewalde, Stadt .....	Elbe-Elster .....	1 052	04916
03 1 51 026	Schönnewörde .....	Gifhorn .....	981	29396
12 0 60 208	Schönfeld .....	Barnim .....	415	16356
13 0 52 070	Schönfeld .....	Demmin .....	461	17111
12 0 73 520	Schönfeld .....	Uckermark .....	799	17291
12 0 73 516	Schönfeld .....	Uckermark .....	196	16307
15 3 63 104	Schönfeld .....	Stendal .....	258	39524
14 2 85 300	Schönfeld .....	Riesa-Großenhain .....	2 024	01561
12 0 67 444	Schönfelde .....	Oder-Spree .....	300	15518
12 0 65 280	Schönfließ .....	Oberhavel .....	2 031	16567
09 1 79 147	Schöngeising .....	Fürstenfeldbruck .....	1 804	82296
16 0 74 086	Schöngleina .....	Saale-Holzland-Kreis .....	550	07646
16 0 61 084	Schönhagen .....	Eichsfeld .....	138	37318
12 0 72 392	Schönhagen .....	Teltow-Fläming .....	319	14959
12 0 70 368	Schönhagen b. Gumtow .....	Prignitz .....	140	16866
13 0 55 062	Schönhausen .....	Mecklenburg-Strelitz .....	363	17337
15 3 63 105	Schönhausen (Elbe) .....	Stendal .....	2 212	39524
14 1 91 290	Schönheide .....	Aue-Schwarzenberg .....	5 740	08304
12 0 63 268	Schönholz-Neuwerder .....	Havelland .....	202	14728
01 0 58 145	Schönhorst .....	Rendsburg-Eckernförde .....	322	24220
03 1 54 019	Schöningen, Stadt .....	Helmstedt .....	14 237	38364
01 0 57 074	Schönkirchen .....	Plön .....	6 414	24232
12 0 73 524	Schönnow .....	Uckermark .....	310	16306
12 0 60 212	Schönnow .....	Barnim .....	4 836	16321
09 3 76 160	Schönsee, Stadt .....	Schwandorf .....	2 803	92539
16 0 64 058	Schönstedt .....	Unstrut-Hainich-Kreis .....	1 488	99947
08 1 26 072	Schöntal .....	Hohenlohekreis .....	5 849	74214
14 2 92 480	Schönteichen .....	Kamenz .....	2 406	01936
09 3 72 157	Schönthal .....	Cham .....	1 990	93488

Schlüssel- nummer	Gemeinde	Kreis/Landkreis	Bevöl- kerung	Post- leit- zahl 1)
08 3 26 054	Schönwald im Schwarzwald .....	Schwarzwald-Baar-Kreis .....	2 532	78141
09 4 79 150	Schönwald, Stadt .....	Wunsiedel i. Fichtelgebirge .....	3 944	95173
12 0 60 216	Schönwalde .....	Barnim .....	1 888	16352
12 0 61 436	Schönwalde .....	Dahme-Spreewald .....	900	15910
13 0 62 053	Schönwalde .....	Uecker-Randow .....	579	17309
12 0 63 272	Schönwalde .....	Havelland .....	3 982	14621
15 3 63 106	Schönwalde (Altmark) .....	Stendal .....	131	39517
01 0 55 038	Schönwalde am Bungsberg .....	Ostholstein .....	2 520	23744
12 0 73 528	Schönwerder .....	Uckermark .....	378	17291
14 3 74 325	Schönwölkau .....	Delitzsch .....	2 818	04509
03 1 58 027	Schöppenstedt, Stadt .....	Wolfenbüttel .....	6 039	38170
05 5 54 052	Schöppingen .....	Borken .....	7 832	48624
16 0 74 087	Schöps .....	Saale-Holzland-Kreis .....	318	07768
14 2 84 370	Schöpstal .....	Niederschles. Oberlausitzkreis ..	2 793	02829
03 2 51 031	Scholen .....	Diepholz .....	823	27251
09 6 77 182	Schollbrunn .....	Main-Spessart .....	946	97852
15 3 63 107	Schollene .....	Stendal .....	1 447	14715
08 3 26 055	Schonach im Schwarzwald .....	Schwarzwald-Baar-Kreis .....	4 284	78136
09 1 81 139	Schondorf a. Ammersee .....	Landsberg a. Lech .....	3 629	86938
09 6 72 149	Schondra, Markt .....	Bad Kissingen .....	1 797	97795
09 1 90 148	Schongau, Stadt .....	Weilheim-Schongau .....	12 029	86956
09 1 87 173	Schonstett .....	Rosenheim .....	1 198	83137
09 6 78 174	Schonungen .....	Schweinfurt .....	8 249	97453
08 3 36 081	Schopfheim, Stadt .....	Lörrach .....	18 844	79650
08 2 37 061	Schopfloch .....	Freudenstadt .....	2 460	72296
09 5 71 200	Schopfloch, Markt .....	Ansbach .....	2 877	91626
07 3 35 204	Schopp .....	Kaiserslautern .....	1 516	67707
15 3 58 058	Schopisdorf .....	Jerichower Land .....	283	39291
12 0 71 344	Schorbus .....	Spree-Neiße .....	712	03058
09 3 72 158	Schorndorf .....	Cham .....	2 401	93489
08 1 19 067	Schorndorf, Stadt .....	Rems-Murr-Kreis .....	38 645	73614
07 3 31 059	Schornsheim .....	Alzey-Worms .....	1 594	55288
15 3 63 108	Schorstedt .....	Stendal .....	321	39606
03 4 55 015	Schortens .....	Friesland .....	21 240	26419
15 1 59 040	Schortewitz .....	Köthen .....	754	06369

Schlüssel- nummer	Gemeinde	Kreis/Landkreis	Bevöl- kerung	Post- leit- zahl 1)
13 0 54 095	Schossin .....	Ludwigslust .....	256	19073
06 5 35 016	Schotten, Stadt .....	Vogelsbergkreis .....	11 478	63679
12 0 62 464	Schraden .....	Elbe-Elster .....	650	04928
08 3 25 053	Schramberg, Stadt .....	Rottweil .....	18 960	78713
15 3 70 100	Schrampe .....	Altmarkkreis Salzwedel .....	319	39619
15 2 61 053	Schraplau, Stadt .....	Merseburg-Querfurt .....	1 509	06279
06 6 34 021	Schrecksbach .....	Schwalm-Eder-Kreis .....	3 371	34637
15 1 54 037	Schrenz .....	Bitterfeld .....	652	06780
12 0 70 372	Schreppkow .....	Prignitz .....	183	16866
01 0 53 113	Schretstaken .....	Herzogtum Lauenburg .....	476	21493
08 2 26 082	Schriesheim, Stadt .....	Rhein-Neckar-Kreis .....	13 977	69198
09 1 85 158	Schrobenhausen, Stadt .....	Neuburg-Schrobenhausen .....	15 846	86529
08 1 27 075	Schrozberg, Stadt .....	Schwäbisch Hall .....	6 157	74575
01 0 51 104	Schrum .....	Dithmarschen .....	80	25782
01 0 59 077	Schuby .....	Schleswig-Flensburg .....	2 488	24850
01 0 58 146	Schüllldorf .....	Rendsburg-Eckernförde .....	594	24790
07 2 33 239	Schüller .....	Daun .....	353	54586
01 0 51 105	Schülpl .....	Dithmarschen .....	475	25764
01 0 58 147	Schülpl b. Nortorf .....	Rendsburg-Eckernförde .....	781	24589
01 0 58 148	Schülpl b. Rendsburg .....	Rendsburg-Eckernförde .....	1 006	24813
07 1 32 100	Schürdt .....	Altenkirchen (Westerwald) .....	229	57632
01 0 53 114	Schürensöhlen .....	Herzogtum Lauenburg .....	169	23847
03 4 56 021	Schüttorf, Stadt .....	Grafschaft Bentheim .....	11 455	48465
15 1 71 068	Schützberg .....	Wittenberg .....	178	06917
12 0 61 440	Schuhlen-Wiese .....	Dahme-Spreewald .....	267	15910
07 1 31 074	Schuld .....	Ahrweiler .....	875	53520
13 0 57 078	Schulenberg .....	Nordvorpommern .....	418	18334
03 1 53 011	Schulenberg im Oberharz .....	Goslar .....	365	38707
01 0 53 115	Schulendorf .....	Herzogtum Lauenburg .....	423	21516
12 0 65 284	Schulzendorf .....	Oberhavel .....	323	16775
12 0 61 444	Schulzendorf .....	Dahme-Spreewald .....	6 810	15732
08 3 17 121	Schuttental .....	Ortenaukreis .....	3 347	77978
08 3 17 122	Schutterwald .....	Ortenaukreis .....	6 934	77746
07 2 33 065	Schutz .....	Daun .....	171	54570
07 1 32 101	Schutzbach .....	Altenkirchen (Westerwald) .....	467	57520

Schlüssel- nummer	Gemeinde	Kreis/Landkreis	Bevöl- kerung	Post- leit- zahl 1)
13 0 51 071	Schwaan, Stadt .....	Bad Doberan .....	5 569	18258
16 0 76 067	Schwaara .....	Greiz .....	156	07554
09 5 65 000	Schwabach, Stadt .....	Kreisfreie Stadt .....	37 947	91126
09 1 90 149	Schwabbruck .....	Weilheim-Schongau .....	829	86986
07 3 39 051	Schwabenheim an der Selz .....	Mainz-Bingen .....	2 549	55270
09 1 74 143	Schwabhausen .....	Dachau .....	5 700	85247
16 0 67 059	Schwabhausen .....	Gotha .....	734	99869
09 7 72 200	Schwabmünchen, Stadt .....	Augsburg .....	12 582	86830
09 1 90 151	Schwabsoien .....	Weilheim-Schongau .....	1 268	86987
01 0 54 116	Schwabstedt .....	Nordfriesland .....	1 296	25876
08 1 36 065	Schwäbisch Gmünd, Stadt .....	Ostalbkreis .....	62 188	73525
08 1 27 076	Schwäbisch Hall, Stadt .....	Schwäbisch Hall .....	35 456	74523
03 2 51 032	Schwaförden .....	Diepholz .....	1 502	27252
09 5 74 156	Schwaig b. Nürnberg .....	Nürnberger Land .....	8 454	90571
09 1 80 131	Schwaigen .....	Garmisch-Partenkirchen .....	621	82445
08 1 25 086	Schwaigern, Stadt .....	Heilbronn .....	10 662	74193
08 1 19 068	Schwaikheim .....	Rems-Murr-Kreis .....	8 866	71409
10 0 44 118	Schwalbach .....	Saarlouis .....	18 962	66773
06 4 36 011	Schwalbach am Taunus, Stadt ....	Main-Taunus-Kreis .....	14 142	65824
07 1 40 140	Schwall .....	Rhein-Hunsrück-Kreis .....	318	56281
16 0 66 064	Schwallungen .....	Schmalkalden-Meiningen .....	2 878	98590
06 6 34 022	Schwalmsstadt, Stadt .....	Schwalme-Eder-Kreis .....	19 314	34613
06 5 35 017	Schwalmtal .....	Vogelsbergkreis .....	3 334	36318
05 1 66 024	Schwalmtal .....	Viersen .....	19 045	41366
08 3 17 150	Schwanau .....	Ortenaukreis .....	6 473	77963
13 0 55 063	Schwanbeck .....	Mecklenburg-Strelitz .....	400	17099
09 3 76 161	Schwandorf, Stadt .....	Schwandorf .....	27 793	92421
12 0 60 220	Schwanebeck .....	Barnim .....	4 214	16341
12 0 69 588	Schwanebeck .....	Potsdam-Mittelmark .....	312	14806
15 3 57 034	Schwanebeck, Stadt .....	Halberstadt .....	2 498	39397
15 3 55 046	Schwaneberg .....	Bördekreis .....	788	39171
15 3 62 081	Schwanefeld .....	Ohrekreis .....	269	39343
03 3 56 009	Schwanewede .....	Osterholz .....	18 897	28790
09 6 78 175	Schwanfeld .....	Schweinfurt .....	2 035	97523
09 7 77 169	Schwangau .....	Ostallgäu .....	3 340	87645

Schlüssel- nummer	Gemeinde	Kreis/Landkreis	Bevöl- kerung	Post- leit- zahl 1)
13 0 54 096	Schwanheide .....	Ludwigslust .....	788	19258
07 3 40 047	Schwanheim .....	Südwestpfalz .....	627	76848
12 0 68 388	Schwanow .....	Ostprignitz-Ruppin .....	164	16831
09 5 76 132	Schwanstetten, Markt .....	Roth .....	7 393	90596
12 0 65 288	Schwante .....	Oberhavel .....	1 712	16727
03 2 51 033	Schwarme .....	Diepholz .....	2 370	27327
03 3 58 020	Schwarmstedt .....	Soltau-Fallingb. ....	5 036	29690
01 0 57 076	Schwartbuck .....	Plön .....	838	24257
13 0 56 061	Schwarz .....	Müritz .....	454	17252
16 0 66 065	Schwarza .....	Schmalkalden-Meiningen .....	1 473	98547
08 2 25 116	Schwarzach .....	Neckar-Odenwald-Kreis .....	3 229	74869
09 6 75 165	Schwarzach a. Main, Markt .....	Kitzingen .....	3 588	97359
09 3 76 162	Schwarzach b. Nabburg .....	Schwandorf .....	1 486	92548
09 2 78 187	Schwarzach, Markt .....	Straubing-Bogen .....	2 741	94374
12 0 66 292	Schwarzbach .....	Oberspreewald-Lausitz .....	786	01945
16 0 76 068	Schwarzbach .....	Greiz .....	261	07589
16 0 73 082	Schwarzburg .....	Saalfeld-Rudolstadt .....	707	07427
07 1 40 141	Schwarzen .....	Rhein-Hunsrück-Kreis .....	159	55481
09 3 74 156	Schwarzenbach .....	Neustadt a.d. Waldnaab .....	1 043	92720
09 4 75 169	Schwarzenbach a. Wald, Stadt ...	Hof .....	5 523	95131
09 4 75 168	Schwarzenbach a.d. Saale, Stadt ...	Hof .....	8 260	95126
01 0 53 116	Schwarzenbek, Stadt .....	Herzogtum Lauenburg .....	13 826	21493
14 1 91 300	Schwarzenberg/Erzgeb., Stadt ...	Aue-Schwarzenberg .....	20 549	08340
07 2 31 116	Schwarzenborn .....	Bernkastel-Wittlich .....	45	54533
06 6 34 023	Schwarzenborn, Stadt .....	Schwalm-Eder-Kreis .....	1 206	34639
09 5 74 157	Schwarzenbruck .....	Nürnberger Land .....	8 744	90592
09 3 76 163	Schwarzenfeld, Markt .....	Schwandorf .....	6 338	92521
07 1 33 205	Schwarzerden .....	Bad Kreuznach .....	281	55629
12 0 66 296	Schwarzheide, Stadt .....	Oberspreewald-Lausitz .....	7 298	01987
09 3 76 164	Schwarzhofen, Markt .....	Schwandorf .....	1 546	92447
15 3 63 109	Schwarzholz .....	Stendal .....	257	39596
09 6 78 176	Schwebheim .....	Schweinfurt .....	4 034	97525
07 3 35 043	Schwedelbach .....	Kaiserslautern .....	1 021	67685
01 0 58 150	Schwedeneck .....	Rendsburg-Eckernförde .....	2 955	24229
12 0 73 532	Schwedt/Oder, Stadt .....	Uckermark .....	41 197	16303

Schlüssel- nummer	Gemeinde	Kreis/Landkreis	Bevöl- kerung	Post- leit- zahl 1)
07 3 34 028	Schwegenheim .....	Germersheim .....	2 790	67365
07 2 35 125	Schweich, Stadt .....	Trier-Saarburg .....	6 303	54338
16 0 69 046	Schweickershausen .....	Hildburghausen .....	143	98663
07 3 37 071	Schweigen-Rechtenbach .....	Südliche Weinstraße .....	1 410	76889
07 1 41 127	Schweighausen .....	Rhein-Lahn-Kreis .....	222	56377
07 3 37 072	Schweighofen .....	Südliche Weinstraße .....	588	76889
16 0 63 069	Schweina .....	Wartburgkreis .....	3 249	36448
03 4 62 013	Schweindorf .....	Wittmund .....	590	26556
09 6 62 000	Schweinfurt, Stadt .....	Kreisfreie Stadt .....	54 511	97421
15 1 51 054	Schweinitz .....	Anhalt-Zerbst .....	348	39279
12 0 68 392	Schweinrich .....	Ostprignitz-Ruppin .....	204	16909
07 1 33 092	Schweinschied .....	Bad Kreuznach .....	214	67744
07 3 33 069	Schweisweiler .....	Donnersbergkreis .....	376	67808
09 1 86 152	Schweitenkirchen .....	Pfaffenhofen a.d. Ilm .....	4 667	85301
07 3 40 048	Schweix .....	Südwestpfalz .....	366	66957
05 9 54 024	Schwelme, Stadt .....	Ennepe-Ruhr-Kreis .....	30 787	58332
15 1 54 038	Schwemsa .....	Bitterfeld .....	651	06774
15 2 66 042	Schwenda .....	Sangerhausen .....	708	06547
08 4 26 108	Schwendl .....	Biberach .....	5 987	88477
08 4 37 102	Schwenningen .....	Sigmaringen .....	1 676	72477
09 7 73 164	Schwenningen .....	Dillingen a.d. Donau .....	1 465	89443
14 2 92 500	Schwepnitz .....	Kamenz .....	3 014	01936
07 1 33 093	Schweppenhausen .....	Bad Kreuznach .....	936	55444
07 1 34 079	Schwerbach .....	Birkenfeld .....	68	55624
12 0 61 448	Schwerin .....	Dahme-Spreewald .....	677	15755
12 0 67 448	Schwerin .....	Oder-Spree .....	98	15859
13 0 04 000	Schwerin, Landeshauptstadt .....	Kreisfreie Stadt .....	102 878	19055
03 2 56 028	Schweringen .....	Nienburg (Weser) .....	856	27324
13 0 59 090	Schwerinsburg .....	Ostvorpommern .....	175	17398
03 4 57 019	Schwerinsdorf .....	Leer .....	752	26835
16 0 68 049	Schwerstedt .....	Sömmerda .....	710	99634
16 0 71 085	Schwerstedt .....	Weimarer Land .....	396	99439
05 9 78 028	Schwerte, Stadt .....	Unna .....	51 192	58239
15 2 65 047	Schwerz .....	Saalkreis .....	554	06188
12 0 67 452	Schwerzko .....	Oder-Spree .....	172	15898

Schlüssel- nummer	Gemeinde	Kreis/Landkreis	Bevöl- kerung	Post- leit- zahl 1)
01 0 54 118	Schwesing .....	Nordfriesland .....	920	25813
08 2 26 084	Schwetzingen, Stadt .....	Rhein-Neckar-Kreis .....	22 380	68723
13 0 55 064	Schwichtenberg .....	Mecklenburg-Strelitz .....	502	17099
16 0 66 066	Schwickershausen .....	Schmalkalden-Meiningen .....	350	98631
08 1 18 067	Schwieberdingen .....	Ludwigsburg .....	9 537	71701
03 3 60 019	Schwießenau .....	Uelzen .....	811	29593
15 3 70 101	Schwiesau .....	Altmarkkreis Salzwedel .....	405	39638
09 1 81 140	Schwifting .....	Landsberg a. Lech .....	778	86940
09 1 83 144	Schwindegg .....	Mühdorf a. Inn .....	3 473	84419
13 0 56 062	Schwinkendorf .....	Müritz .....	392	17139
07 2 32 305	Schwirzheim .....	Bitburg-Prüm .....	423	54597
01 0 60 074	Schwissel .....	Segeberg .....	247	23795
16 0 61 085	Schwobfeld .....	Eichsfeld .....	119	37318
08 3 36 082	Schwörstadt .....	Lörrach .....	2 486	79739
07 1 34 080	Schwollen .....	Birkenfeld .....	485	55767
03 1 51 027	Schwülper .....	Gifhorn .....	6 376	38179
14 2 87 370	Sebnitz, Stadt .....	Sächsische Schweiz .....	10 063	01855
07 1 43 292	Seck .....	Westerwaldkreis .....	1 280	56479
08 2 25 091	Seckach .....	Neckar-Odenwald-Kreis .....	4 375	74743
12 0 69 596	Seddiner See .....	Potsdam-Mittelmark .....	4 374	14554
08 3 17 126	Seebach .....	Ortenaukreis .....	1 444	77889
16 0 63 071	Seebach .....	Wartburgkreis .....	2 954	99846
12 0 68 396	Seebeck-Strubensee .....	Ostprignitz-Ruppin .....	309	16835
15 3 70 102	Seebenau .....	Altmarkkreis Salzwedel .....	632	29413
16 0 67 062	Seebergen .....	Gotha .....	1 327	99869
03 1 52 024	Seeburg .....	Göttingen .....	1 565	37136
15 2 60 054	Seeburg .....	Mansfelder Land .....	664	06317
12 0 69 592	Seeburg .....	Potsdam-Mittelmark .....	1 120	14476
03 3 57 042	Seedorf .....	Rotenburg (Wümme) .....	637	27404
01 0 60 075	Seedorf .....	Segeberg .....	2 113	23823
01 0 53 117	Seedorf .....	Herzogtum Lauenburg .....	539	23883
01 0 58 151	Seefeld .....	Rendsburg-Eckernförde .....	373	25557
12 0 60 224	Seefeld .....	Barnim .....	1 669	16356
09 1 88 132	Seefeld .....	Starnberg .....	6 742	82229
09 7 77 170	Seeg .....	Ostallgäu .....	2 811	87637

Schlüssel- nummer	Gemeinde	Kreis/Landkreis	Bevöl- kerung	Post- leit- zahl 1)
16 0 65 066	Seega .....	Kyffhäuserkreis .....	496	06567
12 0 73 536	Seehausen .....	Uckermark .....	236	17291
15 3 63 110	Seehausen (Altmark), Stadt .....	Stendal .....	4 674	39615
09 1 80 132	Seehausen a. Staffelsee .....	Garmisch-Partenkirchen .....	2 100	82418
15 3 55 047	Seehausen, Stadt .....	Bördekreis .....	1 984	39365
06 4 32 022	Seeheim-Jugenheim .....	Darmstadt-Dieburg .....	16 535	64342
13 0 58 095	Seehof .....	Nordwestmecklenburg .....	1 002	19069
08 4 26 109	Seekirch .....	Biberach .....	252	88422
08 3 17 127	Seelbach .....	Ortenaukreis .....	5 225	77960
07 1 41 128	Seelbach .....	Rhein-Lahn-Kreis .....	467	56377
07 1 32 103	Seelbach (Westerwald) .....	Altenkirchen (Westerwald) .....	350	57632
07 1 32 102	Seelbach bei Hamm (Sieg) .....	Altenkirchen (Westerwald) .....	204	57577
07 3 33 203	Seelen .....	Donnersbergkreis .....	171	67744
16 0 76 069	Seelingstädt .....	Greiz .....	1 654	07580
14 1 82 390	Seelitz .....	Mittweida .....	2 183	09306
12 0 64 448	Seelow, Stadt .....	Märkisch-Oderland .....	5 381	15306
03 2 53 014	Seelze, Stadt .....	Hannover .....	33 040	30926
09 1 89 143	Seeon-Seebruck .....	Traunstein .....	4 345	83370
07 1 33 094	Seesbach .....	Bad Kreuznach .....	640	55629
03 1 53 012	Seesen, Stadt .....	Goslar .....	22 518	38723
09 1 90 152	Seeshaupt .....	Weilheim-Schongau .....	2 727	82402
01 0 56 033	Seester .....	Pinneberg .....	939	25370
01 0 56 045	Seestermühe .....	Pinneberg .....	854	25371
01 0 54 119	Seeth .....	Nordfriesland .....	711	25878
01 0 56 046	Seeth-Ekholz .....	Pinneberg .....	780	25337
15 3 70 103	Seethen .....	Altmarkkreis Salzwedel .....	180	39638
03 3 53 031	Seevetal .....	Harburg .....	40 164	21218
08 2 37 073	Seewald .....	Freudenstadt .....	2 414	72297
07 2 32 119	Seffern .....	Bitburg-Prüm .....	375	54636
07 2 32 120	Sefferweich .....	Bitburg-Prüm .....	258	54636
03 2 57 034	Seggebruch .....	Schaumburg .....	1 448	31691
15 3 62 082	Seggerde .....	Ohrekreis .....	114	39356
09 6 75 166	Segnitz .....	Kitzingen .....	866	97340
01 0 58 152	Sehestedt .....	Rendsburg-Eckernförde .....	825	24814
03 1 58 028	Sehlde .....	Wolfenbüttel .....	1 081	38279



Schlüssel- nummer	Gemeinde	Kreis/Landkreis	Bevöl- kerung	Post- leitzahl 1)
03 2 54 030	Sehlem .....	Hildesheim .....	962	31196
07 2 31 117	Sehlem .....	Bernkastel-Wittlich .....	829	54518
13 0 61 037	Sehlen .....	Rügen .....	887	18528
14 1 71 295	Sehmatal .....	Annaberg .....	7 863	09465
03 2 53 015	Sehnde, Stadt .....	Hannover .....	20 241	31319
07 1 33 095	Seibersbach .....	Bad Kreuznach .....	1 480	55444
16 0 74 088	Seifartsdorf .....	Saale-Holzland-Kreis .....	159	07613
07 1 32 104	Seifen .....	Altenkirchen (Westerwald) .....	167	57632
14 1 81 350	Seiffen/Erzgeb., Kurort .....	Mittlerer Erzgebirgskreis .....	2 895	09548
14 2 86 410	Seifhennersdorf, Stadt .....	Löbau-Zittau .....	5 266	02782
07 2 32 306	Seinsfeld .....	Bitburg-Prüm .....	179	54655
09 6 75 167	Seinsheim, Markt .....	Kitzingen .....	1 109	97342
16 0 75 103	Seisla .....	Saale-Orla-Kreis .....	166	07389
16 0 74 089	Seitenroda .....	Saale-Holzland-Kreis .....	229	07768
08 3 27 055	Seitingen-Oberflacht .....	Tuttlingen .....	2 218	78606
07 2 32 307	Seiwerath .....	Bitburg-Prüm .....	162	54597
09 4 79 152	Selb, Stadt .....	Wunsiedel i. Fichtelgebirge .....	18 460	95100
07 1 32 105	Selbach (Sieg) .....	Altenkirchen (Westerwald) .....	826	57539
12 0 63 276	Selbelang .....	Havelland .....	327	14641
15 1 71 069	Selbitz .....	Wittenberg .....	455	06773
09 4 75 171	Selbitz, Stadt .....	Hof .....	4 947	95152
07 3 36 094	Selchenbach .....	Kusel .....	352	66871
12 0 61 452	Selchow .....	Dahme-Spreewald .....	287	15831
12 0 67 456	Selchow .....	Oder-Spree .....	263	15859
01 0 57 077	Selent .....	Plön .....	1 249	24238
05 3 70 024	Selfkant .....	Heinsberg .....	9 479	52538
06 4 38 013	Seligenstadt, Stadt .....	Offenbach .....	19 008	63500
01 0 59 078	Selk .....	Schleswig-Flensburg .....	763	24884
12 0 61 456	Sellendorf .....	Dahme-Spreewald .....	376	15938
07 2 32 308	Sellerich .....	Bitburg-Prüm .....	336	54608
13 0 61 038	Sellin .....	Rügen .....	2 649	18586
05 9 78 032	Selm, Stadt .....	Unna .....	26 967	59379
13 0 58 096	Selmsdorf .....	Nordwestmecklenburg .....	1 971	23923
13 0 53 082	Selow .....	Güstrow .....	522	18246
13 0 51 072	Selpin .....	Bad Doberan .....	825	18195

Schlüssel- nummer	Gemeinde	Kreis/Landkreis	Bevöl- kerung	Post- leit- zahl 1)
03 3 57 043	Selsingen .....	Rotenburg (Wümme) .....	3 249	27446
06 5 33 014	Selters (Taunus) .....	Limburg-Weilburg .....	8 177	65618
07 1 43 067	Selters (Westerwald) .....	Westerwaldkreis .....	2 755	56242
07 3 39 053	Selzen .....	Mainz-Bingen .....	1 399	55278
07 3 35 205	Sembach .....	Kaiserslautern .....	1 260	67681
12 0 63 280	Semlin .....	Havelland .....	445	14715
13 0 57 079	Semlow .....	Nordvorpommern .....	1 034	18334
03 1 58 029	Semmenstedt .....	Wolfenbüttele .....	635	38327
05 5 58 044	Senden .....	Coesfeld .....	19 270	48308
09 7 75 152	Senden, Stadt .....	Neu-Ulm .....	21 685	89250
05 5 70 040	Sendenhorst, Stadt .....	Warendorf .....	12 752	48324
12 0 66 304	Senftenberg, Stadt .....	Oberspreewald-Lausitz .....	25 576	01968
09 3 73 159	Sengenthal .....	Neumarkt i.d. OPf. ....	2 611	92369
07 2 32 309	Sengerich .....	Bitburg-Prüm .....	19	54619
07 1 35 079	Senheim .....	Cochem-Zell .....	601	56820
15 2 65 048	Sennewitz .....	Saalkreis .....	1 629	06193
09 6 78 178	Sennfeld .....	Schweinfurt .....	4 173	97526
06 4 37 015	Sensbachtal .....	Odenwaldkreis .....	1 053	64759
07 1 31 075	Senscheid .....	Ahrweiler .....	114	53520
15 1 51 055	Senst .....	Anhalt-Zerbst .....	254	06869
07 1 34 081	Sensweiler .....	Birkenfeld .....	589	55758
12 0 61 460	Senzig .....	Dahme-Spreewald .....	2 495	15754
12 0 63 284	Senzke .....	Havelland .....	270	14662
16 0 74 091	Serba .....	Saale-Holzland-Kreis .....	817	07616
12 0 71 360	Sergen .....	Spree-Neiße .....	402	03058
15 1 51 056	Serno .....	Anhalt-Zerbst .....	444	06862
07 2 35 126	Serrig .....	Trier-Saarburg .....	1 436	54455
08 1 18 068	Sersheim .....	Ludwigsburg .....	4 985	74372
12 0 60 232	Serwest .....	Barnim .....	342	16230
07 1 43 068	Sessenbach .....	Westerwaldkreis .....	533	56237
07 1 43 069	Sessenhausen .....	Westerwaldkreis .....	936	56244
09 4 73 165	Seßlach, Stadt .....	Coburg .....	4 105	96145
01 0 60 076	Seth .....	Segeberg .....	1 826	23845
13 0 54 097	Setzin .....	Ludwigslust .....	513	19230
08 4 25 112	Setzingen .....	Alb-Donau-Kreis .....	636	89129

Schlüssel- nummer	Gemeinde	Kreis/Landkreis	Bevöl- kerung	Post- leitz- zahl 1)
09 3 73 160	Seubersdorf i.d. OPf. ....	Neumarkt i.d. OPf. ....	4 950	92358
09 5 73 126	Seukendorf .....	Fürth .....	3 164	90556
03 1 52 025	Seulingen .....	Göttingen .....	1 453	37136
07 2 32 310	Sevenig (Our) .....	Bitburg-Prüm .....	68	54617
07 2 32 121	Sevenig bei Neuburg .....	Bitburg-Prüm .....	53	54673
13 0 60 070	Severin .....	Parchim .....	304	19374
12 0 68 404	Sewekow .....	Ostprignitz-Ruppin .....	244	16909
08 3 16 039	Sexau .....	Emmendingen .....	3 157	79350
09 4 72 188	Seybothenreuth .....	Bayreuth .....	1 287	95517
15 1 71 070	Seyda, Stadt .....	Wittenberg .....	1 110	06918
03 2 54 031	Sibbesse .....	Hildesheim .....	2 772	31079
15 3 70 104	Sichau .....	Altmarkkreis Salzwedel .....	236	39649
16 0 61 086	Sickerode .....	Eichsfeld .....	183	37308
03 1 58 030	Sickte .....	Wolfenbüttel .....	5 584	38173
07 3 37 073	Siebeldingen .....	Südliche Weinstraße .....	1 029	76833
07 1 37 099	Siebenbach .....	Mayen-Koblenz .....	196	56729
01 0 53 118	Siebenbäumen .....	Herzogtum Lauenburg .....	611	23847
01 0 53 119	Siebeneichen .....	Herzogtum Lauenburg .....	265	21514
14 1 77 390	Siebenlehn, Stadt .....	Freiberg .....	2 287	09634
15 2 60 055	Siebiggerode .....	Mansfelder Land .....	693	06308
13 0 52 071	Siedenbollentin .....	Demmin .....	768	17089
13 0 52 072	Siedenbrünzow .....	Demmin .....	482	17111
03 2 51 034	Siedenburg, Flecken .....	Diepholz .....	1 323	27254
15 3 70 105	Siedenlangenbeck .....	Altmarkkreis Salzwedel .....	505	29416
07 3 31 060	Siefersheim .....	Alzey-Worms .....	1 212	55599
06 5 32 019	Siegbach .....	Lahn-Dill-Kreis .....	3 002	35768
05 3 82 060	Siegburg, Stadt .....	Rhein-Sieg-Kreis .....	37 291	53721
08 1 25 087	Siegelsbach .....	Heilbronn .....	1 618	74936
05 9 70 040	Siegen, Stadt .....	Siegen-Wittgenstein .....	109 225	57072
09 2 73 172	Siegenburg, Markt .....	Kelheim .....	3 105	93354
16 0 72 017	Siegmundsburg .....	Sonneberg .....	276	98749
09 1 89 145	Siegsdorf .....	Traunstein .....	8 023	83313
01 0 62 069	Siek .....	Stormarn .....	1 955	22962
09 7 71 165	Sielenbach .....	Aichach-Friedberg .....	1 439	86577
07 1 34 082	Sien .....	Birkenfeld .....	599	55758

Schlüssel- nummer	Gemeinde	Kreis/Landkreis	Bevöl- kerung	Post- leit- zahl 1)
07 1 34 083	Sienhachenbach .....	Birkenfeld .....	220	55758
01 0 55 039	Sierksdorf .....	Ostholstein .....	1 453	23730
01 0 53 120	Sierksrade .....	Herzogtum Lauenburg .....	305	23847
07 1 31 076	Sierscheid .....	Ahrweiler .....	93	53520
07 1 43 070	Siershahn .....	Westerwaldkreis .....	2 717	56427
15 2 60 056	Siersleben .....	Mansfelder Land .....	1 727	06308
07 1 34 084	Siesbach .....	Birkenfeld .....	441	55767
15 3 62 083	Siestedt .....	Ohrekreis .....	598	39356
13 0 56 063	Sietow .....	Müritz .....	593	17209
12 0 64 452	Sietzing .....	Märkisch-Oderland .....	283	15320
15 2 65 049	Sietzsch .....	Saalkreis .....	742	06188
12 0 67 460	Sieversdorf .....	Oder-Spree .....	299	15236
12 0 68 409	Sieversdorf-Hohenofen .....	Ostprignitz-Ruppin .....	921	16845
01 0 60 077	Sievershütten .....	Segeberg .....	1 093	24641
01 0 59 159	Sieverstedt .....	Schleswig-Flensburg .....	1 677	24885
12 0 71 364	Siewisch .....	Spree-Neiße .....	256	03116
01 0 61 099	Siezbüttel .....	Steinburg .....	60	25560
13 0 60 071	Siggelkow .....	Parchim .....	1 115	19376
08 4 37 104	Sigmaringen, Stadt .....	Sigmaringen .....	16 731	72488
08 4 37 105	Sigmaringendorf .....	Sigmaringen .....	3 690	72517
09 7 76 126	Sigmarszell .....	Lindau (Bodensee) .....	2 536	88138
16 0 76 071	Silberfeld .....	Greiz .....	119	07937
16 0 61 087	Silberhausen .....	Eichsfeld .....	758	37351
01 0 59 079	Silberstedt .....	Schleswig-Flensburg .....	2 209	24887
16 0 74 092	Silbitz .....	Saale-Holzland-Kreis .....	528	07613
16 0 61 088	Silkerode .....	Eichsfeld .....	420	37345
12 0 70 376	Silmersdorf .....	Prignitz .....	145	16949
13 0 56 064	Silz .....	Müritz .....	388	17214
07 3 37 074	Silz .....	Südliche Weinstraße .....	843	76857
01 0 61 100	Silzen .....	Steinburg .....	167	25551
09 2 77 145	Simbach a. Inn, Stadt .....	Rottal-Inn .....	9 969	84359
09 2 79 135	Simbach, Markt .....	Dingolfing-Landau .....	3 740	94436
09 5 74 158	Simmeldorf .....	Nürnberger Land .....	3 289	91245
05 3 54 028	Simmerath .....	Aachen .....	15 161	52152
07 1 43 071	Simmern .....	Westerwaldkreis .....	1 506	56337

Schlüssel- nummer	Gemeinde	Kreis/Landkreis	Bevöl- kerung	Post- leit- zahl 1)
07 1 40 144	Simmern/ Hunsrück, Stadt .....	Rhein-Hunsrück-Kreis .....	7 676	55469
12 0 71 368	Simmersdorf .....	Spree-Neiße .....	315	03149
08 2 35 066	Simmersfeld .....	Calw .....	2 126	72226
09 5 75 163	Simmershofen .....	Neustadt a.d.Aisch-Bad Windsheim	1 008	97215
07 1 33 096	Simmertal .....	Bad Kreuznach .....	2 035	55618
08 2 35 067	Simmozheim .....	Calw .....	2 645	75397
01 0 54 120	Simonsberg .....	Nordfriesland .....	882	25813
08 3 16 042	Simonswald .....	Emmendingen .....	3 107	79263
08 1 15 045	Sindelfingen, Stadt .....	Böblingen .....	60 766	71063
09 1 90 153	Sindelsdorf .....	Weilheim-Schongau .....	1 011	82404
08 3 35 075	Singen (Hohentwiel), Stadt .....	Konstanz .....	44 478	78224
07 1 41 129	Singhofen .....	Rhein-Lahn-Kreis .....	1 899	56379
06 5 32 020	Sinn .....	Lahn-Dill-Kreis .....	6 585	35764
06 4 35 027	Sinntal .....	Main-Kinzig-Kreis .....	9 827	36391
08 2 26 085	Sinsheim, Stadt .....	Rhein-Neckar-Kreis .....	33 992	74889
07 2 32 122	Sinspelt .....	Bitburg-Prüm .....	396	54675
08 2 16 049	Sinzheim .....	Rastatt .....	10 498	76547
07 1 31 077	Sinzig, Stadt .....	Ahrweiler .....	17 611	53489
09 3 75 199	Sinzing .....	Regensburg .....	6 628	93161
07 3 33 071	Sippersfeld .....	Donnersbergkreis .....	1 101	67729
08 4 35 053	Sipplingen .....	Bodenseekreis .....	2 161	78354
15 3 64 020	Siptenfelde .....	Quedlinburg .....	670	06507
01 0 53 121	Sirksfelde .....	Herzogtum Lauenburg .....	330	23898
03 3 57 044	Sittensen .....	Rotenburg (Wümme) .....	5 414	27419
07 3 33 072	Sitters .....	Donnersbergkreis .....	110	67823
16 0 73 084	Sitzendorf .....	Saalfeld-Rudolstadt .....	1 112	07429
03 3 55 034	Soderstorf .....	Lüneburg .....	1 345	21388
09 1 87 174	Söchtenau .....	Rosenheim .....	2 506	83139
03 4 54 047	Sögel .....	Emsland .....	6 522	49751
03 2 54 032	Söhlde .....	Hildesheim .....	8 308	31185
06 6 33 024	Söhrewald .....	Kassel .....	5 242	34320
08 3 15 107	Sölden .....	Breisgau-Hochschwarzwald .....	1 171	79294
15 1 71 071	Söllichau .....	Wittenberg .....	1 030	06774
03 1 54 020	Söllingen .....	Helmstedt .....	715	38387
16 0 68 051	Sömmerda, Stadt .....	Sömmerda .....	22 397	99610

Schlüssel- nummer	Gemeinde	Kreis/Landkreis	Bevöl- kerung	Post- leit- zahl 1)
01 0 54 121	Sönnebüll .....	Nordfriesland .....	223	25821
01 0 58 153	Sören .....	Rendsburg-Eckernförde .....	163	24241
07 3 39 054	Sörgenloch .....	Mainz-Bingen .....	1 030	55270
07 1 32 106	Sörth .....	Altenkirchen (Westerwald) .....	249	57636
01 0 59 161	Sörup .....	Schleswig-Flensburg .....	4 165	24966
15 2 68 026	Sössen .....	Weißenfels .....	252	06686
05 9 74 040	Soest, Stadt .....	Soest .....	48 533	59494
14 2 72 340	Sohland a. d. Spree .....	Bautzen .....	8 023	02689
14 2 84 380	Sohland a. Rotstein .....	Niederschles. Oberlausitzkreis ..	1 482	02894
07 1 40 145	Sohren .....	Rhein-Hunsrück-Kreis .....	3 457	55487
07 1 40 146	Sohrschied .....	Rhein-Hunsrück-Kreis .....	102	55487
05 1 22 000	Solingen, Stadt .....	Kreisfreie Stadt .....	165 583	42659
16 0 75 105	Solkwitz .....	Saale-Orla-Kreis .....	78	07381
01 0 59 162	Sollerup .....	Schleswig-Flensburg .....	502	24852
16 0 62 049	Sollstedt .....	Nordhausen .....	3 339	99759
01 0 54 123	Sollwitt .....	Nordfriesland .....	316	25884
06 5 32 021	Solms, Stadt .....	Lahn-Dill-Kreis .....	13 955	35606
09 5 77 168	Solnhofen .....	Weißenburg-Gunzenhausen .....	1 853	91807
15 3 70 106	Solpke .....	Altmarkkreis Salzwedel .....	625	39638
03 3 58 021	Soltau, Stadt .....	Soltau-Fallingb. ....	21 819	29614
03 3 60 020	Soltendieck .....	Uelzen .....	1 054	29594
09 6 75 169	Sommerach .....	Kitzingen .....	1 362	97334
07 2 35 129	Sommerau .....	Trier-Saarburg .....	69	54317
12 0 65 296	Sommerfeld .....	Oberhavel .....	1 528	16766
09 6 79 187	Sommerhausen, Markt .....	Würzburg .....	1 678	97286
09 6 71 153	Sommerkahl .....	Aschaffenburg .....	1 200	63825
01 0 61 101	Sommerland .....	Steinburg .....	822	25358
07 1 33 098	Sommerloch .....	Bad Kreuznach .....	403	55595
13 0 52 073	Sommersdorf .....	Demmin .....	289	17111
15 3 55 048	Sommersdorf .....	Bördekreis .....	1 187	39365
09 6 79 188	Sonderhofen .....	Würzburg .....	842	97255
16 0 65 067	Sondershausen, Stadt .....	Kyffhäuserkreis .....	23 323	99706
09 6 73 167	Sondheim v.d. Rhön .....	Rhön-Grabfeld .....	1 154	97647
16 0 72 018	Sonneberg, Stadt .....	Sonneberg .....	24 892	96515
16 0 67 063	Sonneborn .....	Gotha .....	1 343	99869

Schlüssel- nummer	Gemeinde	Kreis/Landkreis	Bevöl- kerung	Post- leit- zahl 1)
09 4 73 166	Sonnenfeld .....	Coburg .....	5 413	96242
09 2 75 148	Sonnen .....	Passau .....	1 462	94164
12 0 65 301	Sonnenberg .....	Oberhavel .....	467	16775
07 1 34 085	Sonnenberg-Winnenberg .....	Birkenfeld .....	544	55767
08 4 15 091	Sonnenbühl .....	Reutlingen .....	6 861	72820
12 0 62 468	Sonnewalde, Stadt .....	Elbe-Elster .....	1 113	03249
07 1 34 086	Sonnschied .....	Birkenfeld .....	144	55758
05 1 70 040	Sonsbeck .....	Wesel .....	8 134	47665
09 7 78 196	Sontheim .....	Unterallgäu .....	2 439	87776
08 1 35 031	Sontheim an der Brenz .....	Heidenheim .....	5 728	89567
09 7 80 139	Sonthofen, Stadt .....	Oberallgäu .....	21 346	87527
06 6 36 011	Sontra, Stadt .....	Werra-Meißner-Kreis .....	9 167	36205
01 0 58 154	Sophienhamm .....	Rendsburg-Eckernförde .....	359	24806
12 0 60 236	Sophienstädt .....	Barnim .....	264	16348
15 3 69 023	Sorge .....	Wernigerode .....	151	38875
14 3 89 280	Sornzig-Ablaß .....	Torgau-Oschatz .....	2 816	04769
14 1 91 310	Sosa .....	Aue-Schwarzenberg .....	2 330	08326
07 1 35 080	Sosberg .....	Cochem-Zell .....	173	56858
15 2 66 043	Sotterhausen .....	Sangerhausen .....	228	06528
03 3 57 045	Sottrum .....	Rotenburg (Wümme) .....	5 812	27367
09 1 87 176	Soyen .....	Rosenheim .....	2 620	83564
12 0 63 288	Spaatz .....	Havelland .....	379	14715
07 1 33 099	Spabrücken .....	Bad Kreuznach .....	1 121	55595
03 4 54 048	Spahnharrenstätte .....	Emsland .....	1 383	49751
08 3 27 046	Spaichingen, Stadt .....	Tuttlingen .....	12 227	78549
07 1 33 100	Spall .....	Bad Kreuznach .....	159	55595
09 5 76 147	Spalt, Stadt .....	Roth .....	5 124	91174
07 2 32 311	Spangdahlem .....	Bitburg-Prüm .....	871	54529
06 6 34 024	Spangenberg, Stadt .....	Schwalm-Eder-Kreis .....	6 749	34286
13 0 59 091	Spantekow .....	Ostvorpommern .....	1 017	17392
09 5 72 154	Spardorf .....	Erlangen-Höchstadt .....	1 920	91080
09 4 75 174	Sparneck, Markt .....	Hof .....	1 886	95234
09 1 80 133	Spatzenhausen .....	Garmisch-Partenkirchen .....	790	82447
07 1 37 223	Spay .....	Mayen-Koblenz .....	2 077	56322
08 2 26 086	Spechbach .....	Rhein-Neckar-Kreis .....	1 669	74937

Schlüssel- nummer	Gemeinde	Kreis/Landkreis	Bevöl- kerung	Post- leit- zahl 1)
07 2 32 123	Speicher .....	Bitburg-Prüm .....	2 998	54662
09 4 72 190	Speichersdorf .....	Bayreuth .....	6 025	95469
12 0 61 468	Speichrow .....	Dahme-Spreewald .....	127	15848
09 3 74 157	Speinshart .....	Neustadt a.d. Waldnaab .....	1 116	92676
03 4 54 049	Spelle .....	Emsland .....	7 674	48480
05 7 58 032	Spenge, Stadt .....	Herford .....	15 727	32139
12 0 72 412	Sperenberg .....	Teltow-Fläming .....	1 705	15838
15 2 61 054	Spergau .....	Merseburg-Querfurt .....	1 209	06237
07 1 40 147	Spesenroth .....	Rhein-Hunsrück-Kreis .....	180	56288
07 1 31 208	Spessart .....	Ahrweiler .....	745	56746
07 3 18 000	Speyer, Stadt .....	Kreisfreie Stadt .....	49 851	67346
15 2 65 050	Spickendorf .....	Saalkreis .....	645	06188
09 2 72 149	Spiegelau .....	Freyung-Grafenau .....	4 212	94518
08 1 19 069	Spiegelberg .....	Rems-Murr-Kreis .....	2 131	71579
03 4 62 014	Spiekeroog .....	Wittmund .....	732	26474
15 2 56 077	Spielberg .....	Burgenlandkreis .....	365	06628
10 0 43 117	Spiesen-Elversberg .....	Neunkirchen .....	14 783	66583
07 3 31 061	Spiesheim .....	Alzey-Worms .....	1 025	55288
07 3 40 049	Spirkelbach .....	Südwestpfalz .....	635	76848
13 0 57 081	Splietsdorf .....	Nordvorpommern .....	663	18513
15 1 54 039	Spören .....	Bitterfeld .....	707	06780
07 1 33 101	Sponheim .....	Bad Kreuznach .....	840	55595
13 0 55 065	Sponholz .....	Mecklenburg-Strelitz .....	464	17039
15 2 56 078	Spora .....	Burgenlandkreis .....	1 071	06724
13 0 60 072	Spornitz .....	Parchim .....	1 593	19372
08 1 36 066	Spraitbach .....	Ostalbkreis .....	3 574	73565
01 0 54 124	Sprakebüll .....	Nordfriesland .....	214	25917
03 1 51 028	Sprakensehl .....	Gifhorn .....	1 367	29365
12 0 67 464	Spreeau .....	Oder-Spree .....	503	15528
12 0 67 468	Spreehagen .....	Oder-Spree .....	1 727	15528
14 2 92 535	Spreetal .....	Kamenz .....	2 337	02979
12 0 71 372	Spreenberg, Stadt .....	Spree-Neiße .....	26 463	03130
07 3 39 056	Sprendlingen .....	Mainz-Bingen .....	3 505	55576
03 2 53 016	Springe, Stadt .....	Hannover .....	29 997	31832
16 0 66 067	Springstille .....	Schmalkalden-Meiningen .....	670	98587



Schlüssel- nummer	Gemeinde	Kreis/Landkreis	Bevöl- kerung	Post- leit- zahl 1)
05 9 54 028	Sprockhövel, Stadt .....	Ennepe-Ruhr-Kreis .....	26 304	45549
16 0 68 052	Sprötau .....	Sömmerda .....	866	99610
12 0 69 600	Sputendorf .....	Potsdam-Mittelmark .....	576	14532
14 1 73 250	St. Egidien .....	Chemnitzer Land .....	3 844	09356
08 4 15 093	St. Johann .....	Reutlingen .....	5 166	72813
16 0 69 047	St. Bernhard .....	Hildburghausen .....	295	98660
16 0 74 093	St. Gangloff .....	Saale-Holzland-Kreis .....	1 379	07629
16 0 69 048	St. Kilian .....	Hildburghausen .....	3 340	98553
12 0 61 472	Staakow .....	Dahme-Spreewald .....	209	15910
15 3 63 111	Staats .....	Stendal .....	302	39599
15 1 51 057	Stackelitz .....	Anhalt-Zerbst .....	217	06862
03 3 59 038	Stade, Stadt .....	Stade .....	44 952	21682
07 3 39 057	Stadecken-Elsheim .....	Mainz-Bingen .....	4 361	55271
09 4 71 189	Stadelhofen .....	Bamberg .....	1 274	96187
03 3 60 021	Stadensen .....	Uelzen .....	1 405	29596
03 4 61 009	Stadland .....	Wesermarsch .....	8 028	26935
09 3 76 167	Stadlern .....	Schwandorf .....	679	92549
14 2 87 380	Stadt Wehlen, Stadt .....	Sächsische Schweiz .....	1 817	01829
06 5 34 018	Stadtallendorf, Stadt .....	Marburg-Biedenkopf .....	21 643	35260
09 7 72 202	Stadtbergen, Markt .....	Augsburg .....	14 377	86391
03 2 57 035	Stadthagen, Stadt .....	Schaumburg .....	23 829	31655
16 0 70 048	Stadt Ilm, Stadt .....	Ilm-Kreis .....	5 325	99326
07 2 33 240	Stadtkyll .....	Daun .....	1 538	54589
09 6 78 181	Stadtlauringen, Markt .....	Schweinfurt .....	4 386	97488
16 0 63 072	Stadtlengsfeld, Stadt .....	Wartburgkreis .....	2 865	36457
05 5 54 056	Stadtlonn, Stadt .....	Borken .....	20 017	48703
03 2 55 034	Stadtoldendorf, Stadt .....	Holz Minden .....	6 473	37627
09 6 76 158	Stadtprozelten, Stadt .....	Miltenberg .....	1 775	97909
16 0 74 094	Stadtroda, Stadt .....	Saale-Holzland-Kreis .....	6 592	07646
09 4 77 156	Stadtsteinach, Stadt .....	Kulmbach .....	3 600	95346
01 0 54 125	Stadum .....	Nordfriesland .....	1 054	25917
13 0 51 073	Stäbelow .....	Bad Doberan .....	1 136	18198
12 0 65 304	Staffelde .....	Oberhavel .....	388	16766
09 4 78 165	Staffelstein, Stadt .....	Lichtenfels .....	10 610	96231
03 2 51 035	Staffhorst .....	Diepholz .....	583	27254

Schlüssel- nummer	Gemeinde	Kreis/Landkreis	Bevöl- kerung	Post- leitz- zahl 1)
01 0 58 155	Stafstedt .....	Rendsburg-Eckernförde .....	368	24816
07 3 33 073	Stahlberg .....	Donnersbergkreis .....	181	67808
07 1 43 072	Stahlhofen .....	Westerwaldkreis .....	632	56412
07 1 43 293	Stahlhofen am Wiesensee .....	Westerwaldkreis .....	396	56459
12 0 69 604	Stahnsdorf .....	Potsdam-Mittelmark .....	8 617	14532
08 4 25 138	Staig .....	Alb-Donau-Kreis .....	3 138	89195
16 0 76 072	Staitz .....	Greiz .....	309	07950
01 0 57 078	Stakendorf .....	Plön .....	437	24217
09 2 78 189	Stallwang .....	Straubing-Bogen .....	1 337	94375
09 4 75 175	Stammbach, Markt .....	Hof .....	2 662	95236
09 1 76 161	Stammham .....	Eichstätt .....	3 137	85134
09 1 71 130	Stammham .....	Altötting .....	1 072	84533
09 3 72 161	Stamsried, Markt .....	Cham .....	2 304	93491
16 0 75 106	Stanau .....	Saale-Orla-Kreis .....	150	07806
07 3 33 074	Standenbühl .....	Donnersbergkreis .....	242	67816
15 2 60 057	Stangerode .....	Mansfelder Land .....	416	06543
01 0 59 163	Stangheck .....	Schleswig-Flensburg .....	260	24395
15 3 69 024	Stapelburg .....	Wernigerode .....	1 395	38871
01 0 62 071	Stapelfeld .....	Stormarn .....	1 504	22145
15 3 70 107	Stappenbeck .....	Altmarkkreis Salzwedel .....	376	29416
16 0 77 044	Starkenbergr .....	Altenburger Land .....	1 351	04617
07 2 31 120	Starkenburg .....	Bernkastel-Wittlich .....	235	56843
09 1 88 139	Starnberg, Stadt .....	Starnberg .....	21 545	82319
15 2 68 027	Starsiedel .....	Weißenfels .....	742	06686
08 4 16 050	Starzach .....	Tübingen .....	3 923	72181
15 3 52 035	Staßfurt, Stadt .....	Aschersleben-Staßfurt .....	20 986	39418
14 2 85 320	Stauchitz .....	Riesa-Großenhain .....	3 724	01594
09 1 89 146	Staudach-Egerndach .....	Traunstein .....	1 107	83224
07 1 33 102	Staudernheim .....	Bad Kreuznach .....	1 645	55568
07 1 43 073	Staudt .....	Westerwaldkreis .....	1 045	56424
08 3 15 108	Staufen im Breisgau, Stadt .....	Breisgau-Hochschwarzwald .....	7 230	79219
03 1 52 026	Staufenberg .....	Göttingen .....	8 626	34355
06 5 31 017	Staufenberg, Stadt .....	Gießen .....	7 775	35460
12 0 62 472	Staupitz .....	Elbe-Elster .....	567	03238
13 0 55 066	Staven .....	Mecklenburg-Strelitz .....	566	17039

Schlüssel- nummer	Gemeinde	Kreis/Landkreis	Bevöl- kerung	Post- leit- zahl 1)
13 0 52 074	Stavenhagen, Reuterstadt, Stadt	Demmin .....	7 297	17153
03 4 54 050	Stavern .....	Emsland .....	1 092	49777
07 1 38 069	Stebach .....	Neuwied .....	309	56276
12 0 62 476	Stechau .....	Elbe-Elster .....	366	04936
12 0 65 310	Stechlin .....	Oberhavel .....	1 373	16775
12 0 63 292	Stechow .....	Havelland .....	516	14715
12 0 63 296	Steckelsdorf .....	Havelland .....	735	14715
15 3 64 021	Stecklenberg .....	Quedlinburg .....	669	06507
01 0 54 126	Stedesand .....	Nordfriesland .....	840	25920
03 4 62 015	Stedesdorf .....	Wittmund .....	1 642	26427
15 2 60 058	Stedten .....	Mansfelder Land .....	1 166	06317
01 0 58 156	Steenfeld .....	Rendsburg-Eckernförde .....	401	25557
13 0 54 098	Steesow .....	Ludwigslust .....	238	19300
07 2 33 241	Steffeln .....	Daun .....	596	54597
06 5 34 019	Steffenberg .....	Marburg-Biedenkopf .....	4 461	35239
13 0 51 074	Steffenshagen .....	Bad Doberan .....	507	18209
12 0 70 380	Steffenshagen .....	Prignitz .....	268	16928
09 4 71 191	Stegaurach .....	Bamberg .....	6 382	96135
12 0 73 540	Stegelitz .....	Uckermark .....	427	17268
15 3 58 059	Stegelitz .....	Jerichower Land .....	468	39291
08 3 15 109	Stegen .....	Breisgau-Hochschwarzwald .....	4 353	79252
15 2 61 055	Steigra .....	Merseburg-Querfurt .....	934	06268
03 2 56 029	Steimbke .....	Nienburg (Weser) .....	2 446	31634
07 1 38 070	Steimel .....	Neuwied .....	1 127	57614
15 3 70 108	Steimke .....	Altmarkkreis Salzwedel .....	377	38486
01 0 57 079	Stein .....	Plön .....	844	24235
07 3 31 062	Stein-Bockenheim .....	Alzey-Worms .....	656	55599
07 1 43 295	Stein-Neukirch .....	Westerwaldkreis .....	483	56479
07 1 43 296	Stein-Wingert .....	Westerwaldkreis .....	204	57629
09 5 73 127	Stein, Stadt .....	Fürth .....	13 949	90547
14 2 92 540	Steina .....	Kamenz .....	1 868	01920
08 3 17 129	Steinach .....	Ortenaukreis .....	3 894	77790
09 2 78 190	Steinach .....	Straubing-Bogen .....	2 778	94377
16 0 72 019	Steinach, Stadt .....	Sonneberg .....	5 098	96523
07 3 40 050	Steinalben .....	Südwestpfalz .....	453	66851

Schlüssel- nummer	Gemeinde	Kreis/Landkreis	Bevöl- kerung	Post- leit- zahl 1)
03 3 52 051	Steinau .....	Cuxhaven .....	973	21775
06 4 35 028	Steinau an der Straße, Stadt ...	Main-Kinzig-Kreis .....	11 172	36396
07 1 40 148	Steinbach .....	Rhein-Hunsrück-Kreis .....	106	56291
16 0 63 073	Steinbach .....	Wartburgkreis .....	1 446	36448
16 0 61 089	Steinbach .....	Eichsfeld .....	598	37308
06 4 34 010	Steinbach (Taunus), Stadt .....	Hochtaunuskreis .....	10 099	61449
09 4 76 175	Steinbach a. Wald .....	Kronach .....	3 655	96361
07 3 33 075	Steinbach am Donnersberg .....	Donnersbergkreis .....	756	67808
07 3 36 096	Steinbach am Glan .....	Kusel .....	1 007	66909
16 0 66 069	Steinbach-Hallenberg, Kurort, St	Schmalkalden-Meiningen .....	6 168	98587
12 0 64 460	Steinbeck .....	Märkisch-Oderland .....	224	16259
12 0 69 608	Steinberg .....	Potsdam-Mittelmark .....	133	14793
14 1 78 620	Steinberg .....	Vogtlandkreis .....	3 286	08228
09 3 76 168	Steinberg .....	Schwandorf .....	1 686	92449
01 0 59 164	Steinberg .....	Schleswig-Flensburg .....	978	24972
01 0 59 165	Steinbergkirche .....	Schleswig-Flensburg .....	1 437	24972
07 2 32 313	Steinborn .....	Bitburg-Prüm .....	249	54655
01 0 62 091	Steinburg .....	Stormarn .....	2 345	22964
15 2 56 079	Steinburg .....	Burgenlandkreis .....	225	06647
09 7 71 168	Steindorf .....	Aichach-Friedberg .....	876	82297
07 1 43 294	Steinebach an der Wied .....	Westerwaldkreis .....	799	57629
07 1 32 107	Steinebach/ Sieg .....	Altenkirchen (Westerwald) .....	1 290	57520
07 2 33 067	Steineberg .....	Daun .....	366	54552
07 1 43 074	Steinefrenz .....	Westerwaldkreis .....	746	56414
07 1 43 075	Steinen .....	Westerwaldkreis .....	210	56244
08 3 36 084	Steinen .....	Lörrach .....	10 028	79585
08 1 15 046	Steinenbronn .....	Böblingen .....	5 951	71144
07 1 32 108	Steineroth .....	Altenkirchen (Westerwald) .....	673	57518
01 0 59 080	Steinfeld .....	Schleswig-Flensburg .....	710	24888
07 3 37 076	Steinfeld .....	Südliche Weinstraße .....	1 895	76889
09 6 77 186	Steinfeld .....	Main-Spessart .....	2 277	97854
13 0 51 075	Steinfeld .....	Bad Doberan .....	432	18184
15 3 63 113	Steinfeld (Altmark) .....	Stendal .....	344	39599
03 4 60 008	Steinfeld (Oldenburg) .....	Vechta .....	8 855	49439
12 0 65 308	Steinförde .....	Oberhavel .....	137	16798

Schlüssel- nummer	Gemeinde	Kreis/Landkreis	Bevöl- kerung	Post- leit- zahl 1)
05 5 66 084	Steinfurt, Stadt .....	Steinfurt .....	33 766	48565
09 1 90 154	Steingaden .....	Weilheim-Schongau .....	2 700	86989
13 0 57 083	Steinhagen .....	Nordvorpommern .....	2 833	18442
13 0 53 083	Steinhagen .....	Güstrow .....	900	18246
05 7 54 040	Steinhagen .....	Gütersloh .....	19 487	33803
08 4 26 113	Steinhausen an der Rottum .....	Biberach .....	1 831	88416
16 0 72 021	Steinheid .....	Sonneberg .....	1 397	98749
08 1 35 032	Steinheim am Albuch .....	Heidenheim .....	8 897	89555
08 1 18 070	Steinheim an der Murr, Stadt ...	Ludwigsburg .....	11 073	71711
05 7 62 032	Steinheim, Stadt .....	Höxter .....	13 799	32839
16 0 61 091	Steinheuterode .....	Eichsfeld .....	301	37318
12 0 67 472	Steinhöfel .....	Oder-Spree .....	547	15518
12 0 73 544	Steinhöfel .....	Uckermark .....	240	16278
09 1 75 137	Steinhöring .....	Ebersberg .....	3 540	85643
01 0 53 122	Steinhorst .....	Herzogtum Lauenburg .....	555	23847
03 1 51 029	Steinhorst .....	Gifhorn .....	1 505	29367
14 2 72 350	Steinigtwolmsdorf .....	Bautzen .....	3 594	01904
07 2 33 068	Steiningen .....	Daun .....	206	54552
15 3 70 109	Steinitz .....	Altmarkkreis Salzwedel .....	475	29416
09 1 77 138	Steinkirchen .....	Erding .....	1 180	84439
03 3 59 039	Steinkirchen .....	Stade .....	1 727	21720
08 2 16 052	Steinmauern .....	Rastatt .....	2 689	76479
16 0 61 092	Steinrode .....	Eichsfeld .....	595	37345
07 1 41 130	Steinsberg .....	Rhein-Lahn-Kreis .....	261	56379
16 0 76 073	Steinsdorf .....	Greiz .....	884	07570
12 0 67 476	Steinsdorf .....	Oder-Spree .....	392	15898
09 5 71 205	Steinsfeld .....	Ansbach .....	1 273	91628
16 0 65 068	Steinthaleben .....	Kyffhäuserkreis .....	541	06567
07 3 34 030	Steinweiler .....	Germersheim .....	1 742	76872
07 3 35 044	Steinwenden .....	Kaiserslautern .....	2 540	66879
09 4 76 177	Steinwiesen, Markt .....	Kronach .....	3 997	96349
08 3 35 077	Steißlingen .....	Konstanz .....	4 156	78256
03 3 53 032	Stelle .....	Harburg .....	10 715	21435
01 0 51 107	Stelle-Wittenwuth .....	Dithmarschen .....	506	25795
07 3 35 045	Stelzenberg .....	Kaiserslautern .....	1 297	67705

Schlüssel- nummer	Gemeinde	Kreis/Landkreis	Bevöl- kerung	Post- leit- zahl 1)
03 3 57 046	Stemmen .....	Rotenburg (Wümme) .....	887	27389
16 0 62 052	Stempeda .....	Nordhausen .....	312	99762
03 2 51 036	Stemshorn .....	Diepholz .....	721	49448
05 7 70 044	Stemwede .....	Minden-Lübbecke .....	14 307	32351
15 3 63 114	Stendal, Stadt .....	Stendal .....	41 054	39576
12 0 73 548	Stendell .....	Uckermark .....	397	16306
12 0 70 384	Stepenitz .....	Prignitz .....	361	16945
16 0 66 071	Stepfershausen .....	Schmalkalden-Meiningen .....	697	98617
09 1 87 177	Stephanskirchen .....	Rosenheim .....	9 469	83071
09 2 71 151	Stephansposching .....	Deggendorf .....	2 949	94569
01 0 53 123	Sterley .....	Herzogtum Lauenburg .....	922	23883
13 0 60 073	Sternberg, Stadt .....	Parchim .....	4 811	19406
08 2 36 061	Sternenfels .....	Enzkreis .....	2 717	75447
01 0 59 167	Sterup .....	Schleswig-Flensburg .....	1 492	24996
08 4 35 054	Stetten .....	Bodenseekreis .....	980	88719
07 3 33 076	Stetten .....	Donnersbergkreis .....	592	67294
09 7 78 199	Stetten .....	Unterallgäu .....	1 343	87778
08 4 37 107	Stetten am kalten Markt .....	Sigmaringen .....	5 678	72510
09 6 74 201	Stettfeld .....	Haßberge .....	1 294	96188
15 2 65 051	Steuden .....	Saalkreis .....	1 006	06179
15 1 51 058	Steutz .....	Anhalt-Zerbst .....	1 011	39264
03 2 56 030	Steyerberg, Flecken .....	Nienburg (Weser) .....	5 358	31595
09 7 76 127	Stiefenhofen .....	Lindau (Bodensee) .....	1 665	88167
15 3 69 025	Stiege .....	Wernigerode .....	1 242	38899
08 1 27 104	Stimpfach .....	Schwäbisch Hall .....	3 083	74597
03 3 52 052	Stinstedt .....	Cuxhaven .....	571	21772
01 0 60 079	Stipsdorf .....	Segeberg .....	226	23795
07 1 34 087	Stipshausen .....	Birkenfeld .....	932	55758
08 3 35 079	Stockach, Stadt .....	Konstanz .....	16 456	78333
01 0 55 040	Stockelsdorf .....	Ostholstein .....	16 408	23617
07 2 32 124	Stockem .....	Bitburg-Prüm .....	86	54646
07 1 43 297	Stockhausen-Illfurth .....	Westerwaldkreis .....	506	56472
09 4 76 178	Stockheim .....	Kronach .....	5 252	96342
09 6 73 170	Stockheim .....	Rhön-Grabfeld .....	1 163	97640
01 0 60 080	Stocksee .....	Segeberg .....	412	24326

Schlüssel- nummer	Gemeinde	Kreis/Landkreis	Bevöl- kerung	Post- leit- zahl 1)
09 6 71 155	Stockstadt a. Main .....	Aschaffenburg .....	7 420	63811
06 4 33 013	Stockstadt am Rhein .....	Groß-Gerau .....	5 644	64589
07 1 43 298	Stockum-Püschchen .....	Westerwaldkreis .....	746	56459
16 0 61 093	Stöckey .....	Eichsfeld .....	476	37345
03 2 56 031	Stöckse .....	Nienburg (Weser) .....	1 418	31638
08 1 36 068	Stödtlen .....	Ostalbkreis .....	2 006	73495
12 0 63 300	Stölln .....	Havelland .....	310	14728
01 0 61 102	Störsdorf .....	Steinburg .....	130	25554
01 0 61 103	Störkathen .....	Steinburg .....	106	25548
09 3 74 158	Störnstein .....	Neustadt a.d. Waldnaab .....	1 410	92721
15 2 56 080	Stößen, Stadt .....	Burgenlandkreis .....	1 121	06667
09 7 77 171	Stötten a. Auerberg .....	Ostallgäu .....	1 897	87675
09 7 77 172	Stöttwang .....	Ostallgäu .....	1 761	87677
03 3 60 022	Stoetze .....	Uelzen .....	679	29597
15 2 66 044	Stolberg (Harz), Stadt .....	Sangerhausen .....	1 535	06547
05 3 54 032	Stolberg (Rhld.), Stadt .....	Aachen .....	58 574	52222
01 0 59 081	Stolk .....	Schleswig-Flensburg .....	886	24890
14 1 88 230	Stollberg/Erzgeb., Stadt .....	Stollberg .....	13 834	09366
12 0 65 312	Stolpe .....	Oberhavel .....	420	16540
13 0 60 074	Stolpe .....	Parchim .....	398	19372
13 0 59 093	Stolpe .....	Ostvorpommern .....	424	17391
01 0 57 080	Stolpe .....	Plön .....	1 289	24601
13 0 59 094	Stolpe auf Usedom .....	Ostvorpommern .....	400	17406
12 0 73 556	Stolpe/Oder .....	Uckermark .....	445	16278
14 2 87 390	Stolpen, Stadt .....	Sächsische Schweiz .....	6 226	01833
01 0 59 168	Stoltebüll .....	Schleswig-Flensburg .....	842	24409
01 0 57 081	Stoltenberg .....	Plön .....	312	24256
13 0 57 084	Stoltenhagen .....	Nordvorpommern .....	592	18510
03 2 56 032	Stolzenau .....	Nienburg (Weser) .....	7 732	31592
12 0 60 248	Stolzenhagen .....	Barnim .....	223	16248
12 0 60 244	Stolzenhagen .....	Barnim .....	1 224	16348
12 0 62 484	Stolzenhain a.d. Röder .....	Elbe-Elster .....	545	04932
12 0 68 412	Storbeck .....	Ostprignitz-Ruppin .....	230	16818
15 2 68 028	Storkau .....	Weißenfels .....	616	06386
15 3 63 115	Storkau (Elbe) .....	Stendal .....	191	39590

Schlüssel- nummer	Gemeinde	Kreis/Landkreis	Bevöl- kerung	Post- leitz- zahl 1)
12 0 73 560	Storkow .....	Uckermark .....	421	17268
12 0 67 480	Storkow, Stadt .....	Oder-Spree .....	6 193	15859
15 1 71 072	Straach .....	Wittenberg .....	981	06896
12 0 66 308	Stradow .....	Oberspreewald-Lausitz .....	354	03226
05 1 54 052	Straelen, Stadt .....	Kleve .....	15 337	47638
15 1 51 059	Straguth .....	Anhalt-Zerbst .....	307	39264
09 6 73 171	Strahlungen .....	Rhön-Grabfeld .....	961	97618
14 2 86 430	Strahwalde .....	Löbau-Zittau .....	943	02747
13 0 54 099	Stralendorf .....	Ludwigslust .....	1 499	19073
13 0 60 075	Stralendorf .....	Parchim .....	373	19372
13 0 05 000	Stralsund, Hansestadt .....	Kreisfreie Stadt .....	61 341	18439
01 0 58 157	Strande .....	Rendsburg-Eckernförde .....	1 586	24229
13 0 62 056	Strasburg (Uckermark), Stadt ...	Uecker-Randow .....	6 898	17335
13 0 55 067	Strasen .....	Mecklenburg-Strelitz .....	212	17255
15 3 64 022	Straßberg .....	Quedlinburg .....	895	06493
08 4 17 063	Straßberg .....	Zollernalbkreis .....	2 761	72479
07 1 38 071	Straßenhaus .....	Neuwied .....	1 919	56587
14 2 92 550	Straßgräbchen .....	Kamenz .....	902	01936
09 2 78 192	Straßkirchen .....	Straubing-Bogen .....	3 283	94342
09 1 84 144	Straßlach-Dingharting .....	München .....	2 598	82064
08 2 36 072	Straubenhardt .....	Enzkreis .....	10 331	75334
09 2 63 000	Straubing, Stadt .....	Kreisfreie Stadt .....	43 906	94315
16 0 69 049	Straufhain .....	Hildburghausen .....	3 127	98646
12 0 61 476	Straupitz .....	Dahme-Spreewald .....	1 203	15913
12 0 64 472	Strausberg, Stadt .....	Märkisch-Oderland .....	26 370	15344
16 0 68 053	Straußfurt .....	Sömmerda .....	2 060	99634
15 1 51 060	Streetz .....	Anhalt-Zerbst .....	359	06862
12 0 61 480	Streganz .....	Dahme-Spreewald .....	316	15752
14 2 85 330	Strehla, Stadt .....	Riesa-Großenhain .....	4 403	01616
12 0 67 484	Streichwitz .....	Oder-Spree .....	103	15898
07 1 43 299	Streithausen .....	Westerwaldkreis .....	611	57629
12 0 67 488	Stremmen .....	Oder-Spree .....	234	15848
15 1 53 027	Strenznaundorf .....	Bernburg .....	448	06425
15 3 58 060	Stresow .....	Jerichower Land .....	199	39291
07 2 32 315	Strickscheid .....	Bitburg-Prüm .....	47	54597



Schlüssel- nummer	Gemeinde	Kreis/Landkreis	Bevöl- kerung	Post- leitz- zahl 1)
14 1 82 410	Striegistal .....	Mittweida .....	2 197	09661
12 0 71 380	Striesow .....	Spree-Neiße .....	427	03096
12 0 63 304	Strodehne .....	Havelland .....	244	14728
15 3 57 035	Ströbeck, Schachdorf .....	Halberstadt .....	1 192	38822
13 0 54 100	Strohkirchen .....	Ludwigslust .....	340	19230
07 2 33 070	Strohn .....	Daun .....	504	54558
07 1 33 103	Stromberg, Stadt .....	Bad Kreuznach .....	2 927	55442
07 2 33 071	Strotzbüsch .....	Daun .....	426	54552
01 0 54 128	Struckum .....	Nordfriesland .....	954	25821
01 0 51 108	Strübbel .....	Dithmarschen .....	89	25792
07 1 41 131	Strüth .....	Rhein-Lahn-Kreis .....	337	56357
01 0 60 081	Strukdorf .....	Segeberg .....	277	23815
09 4 71 195	Strullendorf .....	Bamberg .....	7 846	96129
14 2 87 400	Struppen .....	Sächsische Schweiz .....	2 883	01796
01 0 60 082	Struvenhütten .....	Segeberg .....	1 034	24643
01 0 59 082	Struxdorf .....	Schleswig-Flensburg .....	697	24891
01 0 53 124	Stubben .....	Herzogtum Lauenburg .....	403	23847
03 3 52 053	Stubben .....	Cuxhaven .....	1 475	27616
13 0 52 075	Stubbendorf .....	Demmin .....	526	17159
13 0 51 076	Stubbendorf .....	Bad Doberan .....	128	18195
09 2 77 147	Stubenberg .....	Rottal-Inn .....	1 402	94166
12 0 69 612	Stücken .....	Potsdam-Mittelmark .....	508	14547
12 0 68 416	Stüdenitz .....	Ostprignitz-Ruppin .....	469	16845
08 3 37 106	Stühlingen, Stadt .....	Waldshut .....	5 316	79780
13 0 56 065	Stuer .....	Müritz .....	342	17209
07 1 32 109	Stürzelbach .....	Altenkirchen (Westerwald) .....	236	57614
14 1 91 320	Stützensgrün .....	Aue-Schwarzenberg .....	4 085	08328
16 0 70 049	Stützerbach .....	Ilm-Kreis .....	1 835	98714
03 2 51 037	Stuhr .....	Diepholz .....	30 273	28816
09 3 76 169	Stulln .....	Schwandorf .....	1 559	92551
15 1 54 040	Stumsdorf .....	Bitterfeld .....	779	06780
08 2 15 109	Stutensee .....	Karlsruhe .....	21 375	76297
08 1 11 000	Stuttgart, Landeshauptstadt ....	Stadtkreis .....	582 443	70173
01 0 60 084	Stuvenborn .....	Segeberg .....	928	24641
13 0 60 076	Suckow .....	Parchim .....	713	19376

Schlüssel- nummer	Gemeinde	Kreis/Landkreis	Bevöl- kerung	Post- leit- zahl 1)
03 4 56 022	Suddendorf .....	Grafschaft Bentheim .....	962	48465
03 3 60 023	Sudenburg .....	Uelzen .....	4 667	29556
03 2 51 038	Sudwalde .....	Diepholz .....	1 112	27257
03 4 52 023	Südbrookmerland .....	Aurich .....	18 332	26624
01 0 61 104	Süderau .....	Steinburg .....	768	25361
01 0 59 083	Süderbrarup .....	Schleswig-Flensburg .....	3 802	24392
01 0 51 109	Süderdeich .....	Dithmarschen .....	529	25764
01 0 51 139	Süderdorf .....	Dithmarschen .....	384	25782
01 0 54 129	Süderende .....	Nordfriesland .....	177	25938
01 0 59 084	Süderfahrenstedt .....	Schleswig-Flensburg .....	474	24890
03 3 55 035	Südergellersen .....	Lüneburg .....	1 445	21394
01 0 59 169	Süderhackstedt .....	Schleswig-Flensburg .....	320	24992
01 0 51 110	Süderhastedt .....	Dithmarschen .....	862	25727
01 0 51 111	Süderheistedt .....	Dithmarschen .....	497	25779
01 0 54 130	Süderhöft .....	Nordfriesland .....	18	25876
13 0 57 097	Süderholz .....	Nordvorpommern .....	4 633	18516
01 0 54 131	Süderlügum .....	Nordfriesland .....	2 082	25923
01 0 54 132	Südermarsch .....	Nordfriesland .....	150	25813
01 0 59 085	Süderstapel .....	Schleswig-Flensburg .....	1 058	25879
05 5 54 060	Südlohn .....	Borken .....	8 582	46354
01 0 60 085	Sülfeld .....	Segeberg .....	3 231	23867
15 3 55 049	Sülldorf .....	Bördekreis .....	426	39171
07 2 32 125	Sülm .....	Bitburg-Prüm .....	408	54636
13 0 54 101	Sülstorf .....	Ludwigslust .....	1 022	19077
16 0 66 073	Sülzfeld .....	Schmalkalden-Meiningen .....	888	98617
09 3 75 201	Sünching .....	Regensburg .....	1 909	93104
15 3 62 084	Süplingen .....	Ohrekreis .....	1 076	39343
03 1 54 021	Süplingen .....	Helmstedt .....	1 996	38373
03 1 54 022	Süplingenburg .....	Helmstedt .....	718	38376
01 0 55 041	Süsel .....	Ostholstein .....	5 012	23701
08 1 17 049	Süßen, Stadt .....	Göppingen .....	10 122	73079
03 2 51 039	Süstedt .....	Diepholz .....	1 582	27305
09 5 75 165	Sugenheim, Markt .....	Neustadt a.d.Aisch-Bad Windsheim .....	2 461	91484
16 0 54 000	Suhl, Stadt .....	Kreisfreie Stadt .....	49 206	98527
03 3 60 024	Suhldorf .....	Uelzen .....	2 748	29562

Schlüssel- nummer	Gemeinde	Kreis/Landkreis	Bevöl- kerung	Post- leit- zahl 1)
13 0 60 077	Sukow .....	Parchim .....	1 560	19079
13 0 53 085	Sukow-Marienhof .....	Güstrow .....	304	17168
03 2 51 040	Sulingen, Stadt .....	Diepholz .....	12 594	27232
08 3 25 057	Sulz am Neckar, Stadt .....	Rottweil .....	12 453	72172
16 0 74 095	Sulza .....	Saale-Holzland-Kreis .....	302	07751
07 1 34 088	Sulzbach .....	Birkenfeld .....	361	55758
07 1 41 132	Sulzbach .....	Rhein-Lahn-Kreis .....	228	56379
06 4 36 012	Sulzbach (Taunus) .....	Main-Taunus-Kreis .....	8 202	65843
09 6 76 160	Sulzbach a. Main, Markt .....	Miltenberg .....	7 006	63834
08 1 19 075	Sulzbach an der Murr .....	Rems-Murr-Kreis .....	5 267	71560
08 1 27 079	Sulzbach-Laufen .....	Schwäbisch Hall .....	2 549	74429
09 3 71 151	Sulzbach-Rosenberg, Stadt .....	Amberg-Sulzbach .....	21 162	92237
10 0 41 518	Sulzbach/ Saar, Stadt .....	Stadtverband Saarbrücken .....	19 099	66280
07 3 35 046	Sulzbachtal .....	Kaiserslautern .....	503	67734
09 7 80 140	Sulzberg, Markt .....	Oberallgäu .....	4 377	87477
08 3 15 111	Sulzburg, Stadt .....	Breisgau-Hochschwarzwald .....	2 613	79295
09 6 73 172	Sulzdorf a.d. Lederhecke .....	Rhön-Grabfeld .....	1 298	97528
09 1 74 146	Sulzemoos .....	Dachau .....	2 303	85254
08 2 15 082	Sulzfeld .....	Karlsruhe .....	4 474	75056
09 6 73 173	Sulzfeld .....	Rhön-Grabfeld .....	1 808	97633
09 6 75 170	Sulzfeld a. Main .....	Kitzingen .....	1 273	97320
09 6 78 183	Sulzheim .....	Schweinfurt .....	2 005	97529
07 3 31 063	Sulzheim .....	Alzey-Worms .....	1 029	55286
09 6 72 155	Sulzthal, Markt .....	Bad Kissingen .....	957	97717
05 9 58 044	Sundern (Sauerland), Stadt .....	Hochsauerlandkreis .....	29 970	59846
16 0 64 061	Sundhausen .....	Unstrut-Hainich-Kreis .....	425	99947
09 1 89 148	Surberg .....	Traunstein .....	3 043	83364
03 4 54 051	Surwold .....	Emsland .....	4 252	26903
12 0 66 312	Suschow .....	Oberspreewald-Lausitz .....	247	03226
03 4 54 052	Sustrum .....	Emsland .....	1 179	49762
03 2 57 036	Suthfeld .....	Schaumburg .....	1 467	31555
05 3 82 064	Swisttal .....	Rhein-Sieg-Kreis .....	17 999	53913
12 0 60 250	Sydower Fließ .....	Barnim .....	921	16356
03 2 51 041	Syke, Stadt .....	Diepholz .....	23 555	28857
15 2 60 059	Sylva .....	Mansfelder Land .....	562	06333

Schlüssel- nummer	Gemeinde	Kreis/Landkreis	Bevöl- kerung	Post- leit- zahl 1)
01 0 54 133	Sylt-Ost .....	Nordfriesland .....	5 623	25980
14 1 78 640	Syrau .....	Vogtlandkreis .....	1 823	08548
09 7 73 170	Syrgenstein .....	Dillingen a.d. Donau .....	3 480	89428

Schlüssel- nummer	Gemeinde	Kreis/Landkreis	Bevöl- kerung	Post- leit- zahl 1)
T				
01 0 59 086	Taarstedt .....	Schleswig-Flensburg .....	902	24893
16 0 67 064	Tabarz/Thür. Wald .....	Gotha .....	4 303	99891
07 2 35 131	Taben-Rodt .....	Trier-Saarburg .....	918	54441
09 1 89 149	Tacherting .....	Traunstein .....	5 433	83342
09 1 89 150	Taching a. See .....	Traunstein .....	1 900	83373
01 0 58 158	Tackesdorf .....	Rendsburg-Eckernförde .....	80	24797
08 1 36 070	Täferrot .....	Ostalbkreis .....	1 000	73527
09 3 74 159	Tännesberg, Markt .....	Neustadt a.d. Waldnaab .....	1 672	92723
15 2 68 029	Tagewerben .....	Weißenfels .....	847	06667
09 7 79 217	Tagmersheim .....	Donau-Ries .....	1 084	86704
08 3 27 048	Talheim .....	Tuttlingen .....	1 192	78607
08 1 25 094	Talheim .....	Heilbronn .....	4 541	74223
01 0 53 125	Talkau .....	Herzogtum Lauenburg .....	501	21493
07 2 31 122	Talling .....	Bernkastel-Wittlich .....	231	54426
16 0 67 065	Tambach-Dietharz/Thür. Wald, Sta	Gotha .....	4 579	99897
08 1 18 071	Tamm .....	Ludwigsburg .....	11 376	71732
15 3 70 110	Tangeln .....	Altmarkkreis Salzwedel .....	418	38489
15 3 63 116	Tangerhütte, Stadt .....	Stendal .....	6 676	39517
15 3 63 117	Tangermünde, Stadt .....	Stendal .....	10 244	39590
01 0 62 076	Tangstedt .....	Stormarn .....	6 082	22889
01 0 56 047	Tangstedt .....	Pinneberg .....	1 926	25499
06 6 31 023	Tann (Rhön), Stadt .....	Fulda .....	4 817	36142
09 2 77 148	Tann, Markt .....	Rottal-Inn .....	3 845	84367
16 0 75 132	Tanna, Stadt .....	Saale-Orla-Kreis .....	4 347	07922
15 3 69 026	Tanne .....	Wernigerode .....	755	38875
14 1 71 310	Tannenberg .....	Annaberg .....	1 264	09468
14 1 78 650	Tannenbergsthal/Vogtl. ....	Vogtlandkreis .....	1 854	08262
08 1 36 071	Tannhausen .....	Ostalbkreis .....	1 879	73497
08 4 26 117	Tannheim .....	Biberach .....	2 294	88459
12 0 73 564	Tantow .....	Uckermark .....	649	16307
09 7 79 218	Tapfheim .....	Donau-Ries .....	4 031	86660
03 1 51 030	Tappenbeck .....	Gifhorn .....	1 105	38479
01 0 58 159	Tappendorf .....	Rendsburg-Eckernförde .....	322	24594
01 0 60 086	Tarbek .....	Segeberg .....	164	24619

Schlüssel- nummer	Gemeinde	Kreis/Landkreis	Bevöl- kerung	Post- leit- zahl 1)
12 0 68 420	Tarmow .....	Ostprignitz-Ruppin .....	286	16833
03 3 57 047	Tarmstedt .....	Rotenburg (Wümme) .....	3 499	27412
13 0 53 086	Tarnow .....	Güstrow .....	917	18249
01 0 59 171	Tarp .....	Schleswig-Flensburg .....	5 647	24963
15 3 52 036	Tarhun .....	Aschersleben-Staßfurt .....	887	39435
01 0 57 083	Tasdorf .....	Plön .....	396	24536
01 0 59 101	Tastrup .....	Schleswig-Flensburg .....	436	24943
16 0 61 094	Tastungen .....	Eichsfeld .....	290	37339
01 0 54 134	Tating .....	Nordfriesland .....	950	25881
14 2 80 390	Taubenheim .....	Meißen .....	1 440	01665
08 1 28 115	Tauberbischofsheim, Stadt .....	Main-Tauber-Kreis .....	13 194	97941
09 6 79 192	Tauberrettersheim .....	Würzburg .....	815	97285
15 2 68 030	Taucha .....	Weißenfels .....	688	06679
14 3 74 345	Taucha, Stadt .....	Delitzsch .....	14 654	04425
12 0 67 492	Tauche .....	Oder-Spree .....	422	15848
12 0 71 384	Tauer .....	Spree-Neiße .....	830	03185
09 1 84 145	Taufkirchen .....	München .....	17 010	82024
09 1 83 145	Taufkirchen .....	Mühdorf a. Inn .....	1 324	84574
09 1 77 139	Taufkirchen (Vils) .....	Erding .....	8 514	84416
15 2 56 081	Taugwitz .....	Burgenlandkreis .....	603	06628
06 4 39 015	Taunusstein, Stadt .....	Rheingau-Taunus-Kreis .....	28 354	65232
14 1 82 420	Taura b. Burgstädt .....	Mittweida .....	2 824	09249
14 2 85 350	Tauscha .....	Riesa-Großenhain .....	1 635	01561
16 0 74 096	Tautenburg .....	Saale-Holzland-Kreis .....	317	07778
16 0 74 097	Tautendorf .....	Saale-Holzland-Kreis .....	193	07646
16 0 74 098	Tautenhain .....	Saale-Holzland-Kreis .....	1 492	07639
07 2 35 132	Tawern .....	Trier-Saarburg .....	2 315	54456
01 0 58 160	Techelsdorf .....	Rendsburg-Eckernförde .....	160	24220
13 0 60 078	Techentin .....	Parchim .....	653	19399
05 5 66 088	Tecklenburg, Stadt .....	Steinfurt .....	9 430	49545
12 0 68 424	Teetz/Ganz .....	Ostprignitz-Ruppin .....	332	16866
16 0 75 109	Tegau .....	Saale-Orla-Kreis .....	464	07907
08 3 36 086	Tegernau .....	Lörrach .....	392	79692
09 3 75 204	Tegernheim .....	Regensburg .....	4 295	93105
09 1 82 132	Tegernsee, Stadt .....	Miesbach .....	3 973	83684

Schlüssel- nummer	Gemeinde	Kreis/Landkreis	Bevöl- kerung	Post- leit- zahl 1)
16 0 77 046	Tegkwitz .....	Altenburger Land .....	334	04617
15 2 65 052	Teicha .....	Saalkreis .....	1 449	06193
16 0 73 089	Teichweiden .....	Saalfeld-Rudolstadt .....	225	07407
16 0 76 074	Teichwitz .....	Greiz .....	134	07570
16 0 76 075	Teichwolframsdorf .....	Greiz .....	2 927	07989
09 1 72 134	Teisendorf, Markt .....	Berchtesgadener Land .....	8 865	83317
09 1 71 131	Teising .....	Altötting .....	1 987	84576
09 2 76 143	Teisnach, Markt .....	Regen .....	2 994	94244
16 0 61 114	Teistungen .....	Eichsfeld .....	2 521	37339
13 0 54 102	Teldau .....	Ludwigslust .....	878	19273
05 5 70 044	Telgte, Stadt .....	Warendorf .....	18 836	48291
07 1 35 081	Tellig .....	Cochem-Zell .....	317	56858
01 0 51 114	Tellingstedt .....	Dithmarschen .....	2 582	25782
12 0 70 388	Telschow-Weitgendorf .....	Prignitz .....	314	16949
12 0 69 616	Teltow, Stadt .....	Potsdam-Mittelmark .....	17 343	14513
12 0 61 484	Telz .....	Dahme-Spreewald .....	392	15806
07 2 35 133	Temmels .....	Trier-Saarburg .....	596	54441
12 0 73 568	Temmen .....	Uckermark .....	329	17268
12 0 68 425	Temnitzquell .....	Ostprignitz-Ruppin .....	875	16818
12 0 68 426	Temnitztal .....	Ostprignitz-Ruppin .....	1 586	16845
12 0 67 496	Tempelberg .....	Oder-Spree .....	251	15518
12 0 73 572	Templin, Stadt .....	Uckermark .....	14 115	17268
08 3 35 080	Tengen, Stadt .....	Konstanz .....	4 696	78250
08 3 16 043	Teningen .....	Emmendingen .....	11 673	79331
08 3 25 058	Tennenbronn .....	Rottweil .....	3 821	78144
01 0 51 138	Tensbüttel-Röst .....	Dithmarschen .....	670	25767
01 0 60 087	Tensfeld .....	Segeberg .....	660	23824
12 0 61 488	Terpt .....	Dahme-Spreewald .....	224	15926
13 0 55 068	Teschendorf .....	Mecklenburg-Strelitz .....	520	17094
07 3 33 077	Teschenmoschel .....	Donnersbergkreis .....	116	67806
03 3 53 033	Tespe .....	Harburg .....	3 922	21395
13 0 60 079	Tessenow .....	Parchim .....	761	19376
13 0 54 103	Tessin b. Boizenburg .....	Ludwigslust .....	447	19258
13 0 51 077	Tessin, Stadt .....	Bad Doberan .....	4 352	18195
13 0 58 098	Testorf-Steinfurt .....	Nordwestmecklenburg .....	726	23936

4 Gemeinden in alphabetischer Ordnung mit Schlüsselnummer,  
Bevölkerung und Postleitzahl am 31.12.1999

T

Schlüssel- nummer	Gemeinde	Kreis/Landkreis	Bevöl- kerung	Post- leitz- zahl 1)
01 0 54 135	Tetenbüll .....	Nordfriesland .....	698	25882
01 0 59 087	Tetenhusen .....	Schleswig-Flensburg .....	841	24817
13 0 53 087	Teterow, Stadt .....	Güstrow .....	10 128	17166
12 0 66 316	Tettau .....	Oberspreewald-Lausitz .....	946	01945
09 4 76 179	Tettau, Markt .....	Kronach .....	2 692	96355
09 2 75 149	Tettenweis .....	Passau .....	1 699	94167
08 4 35 057	Tett nang, Stadt .....	Bodenseekreis .....	17 563	88069
09 3 76 170	Teublitz, Stadt .....	Schwandorf .....	7 423	93158
15 2 68 031	Teuchern, Stadt .....	Weißenfels .....	3 432	06682
09 2 73 175	Teugn .....	Kelheim .....	1 451	93356
09 3 76 171	Teunz .....	Schwandorf .....	1 958	92552
12 0 61 492	Teupitz, Stadt .....	Dahme-Spreewald .....	1 826	15755
09 4 76 180	Teuschnitz, Stadt .....	Kronach .....	2 393	96358
13 0 52 076	Teusin .....	Demmin .....	193	17111
16 0 67 066	Teutleben .....	Gotha .....	415	99880
15 2 65 053	Teutschenthal .....	Saalkreis .....	7 065	06179
13 0 54 105	Tewswos .....	Ludwigslust .....	518	19303
01 0 58 161	Thaden .....	Rendsburg-Eckernförde .....	288	25557
09 1 81 142	Thaining .....	Landsberg a. Lech .....	892	86943
15 3 64 023	Thale, Stadt .....	Quedlinburg .....	14 185	06502
07 3 40 051	Thaleischweiler-Fröschen .....	Südwestpfalz .....	3 607	66987
07 2 31 123	Thalfang .....	Bernkastel-Wittlich .....	1 781	54424
07 1 38 072	Thalhausen .....	Neuwied .....	708	56584
15 1 54 041	Thalheim .....	Bitterfeld .....	1 579	06766
14 1 88 240	Thalheim/Erzgeb., Stadt .....	Stollberg .....	8 007	09380
07 3 36 097	Thallichtenberg .....	Kusel .....	628	66871
14 3 83 290	Thallwitz .....	Muldentalkreis .....	4 008	04808
09 5 76 148	Thalmässing, Markt .....	Roth .....	5 356	91177
09 3 75 205	Thalmassing .....	Regensburg .....	3 104	93107
16 0 61 096	Thalwenden .....	Eichsfeld .....	377	37318
15 2 56 082	Thalwinkel .....	Burgenlandkreis .....	195	06647
13 0 58 099	Thandorf .....	Nordwestmecklenburg .....	178	19217
09 7 74 185	Thannhausen, Stadt .....	Günzburg .....	6 252	86470
09 3 76 172	Thanstein .....	Schwandorf .....	979	92554
14 2 90 440	Tharandt, Stadt .....	Weißeritzkreis .....	5 790	01737



Schlüssel- nummer	Gemeinde	Kreis/Landkreis	Bevöl- kerung	Post- leit- zahl 1)
03 3 61 011	Thedinghausen .....	Verden .....	4 394	27321
15 3 58 061	Theeßen .....	Jerichower Land .....	527	39291
09 5 77 172	Theilenhofen .....	Weißenburg-Gunzenhausen .....	1 181	91741
09 6 79 193	Theilheim .....	Würzburg .....	2 305	97288
07 3 36 098	Theisbergstegen .....	Kusel .....	739	66871
09 3 74 160	Theisseil .....	Neustadt a.d. Waldnaab .....	1 256	92637
15 2 56 083	Theißen .....	Burgenlandkreis .....	2 047	06727
13 0 51 078	Thelkow .....	Bad Doberan .....	510	18195
16 0 69 051	Themar, Stadt .....	Hildburghausen .....	3 289	98660
12 0 62 486	Themesgrund .....	Elbe-Elster .....	1 204	04916
09 6 74 180	Theres .....	Haßberge .....	2 750	97531
13 0 61 039	Thesenvitz .....	Rügen .....	360	18528
14 1 78 660	Theuma .....	Vogtlandkreis .....	1 136	08541
15 3 70 111	Thielbeer .....	Altmarkkreis Salzwedel .....	184	39619
14 2 85 360	Thiendorf .....	Riesa-Großenhain .....	2 361	01561
09 7 72 207	Thierhaupten, Markt .....	Augsburg .....	3 536	86672
16 0 74 099	Thierschneck .....	Saale-Holzland-Kreis .....	133	07774
09 4 79 158	Thiersheim, Markt .....	Wunsiedel i. Fichtelgebirge .....	2 229	95707
09 4 79 159	Thierstein, Markt .....	Wunsiedel i. Fichtelgebirge .....	1 365	95199
15 1 51 061	Thießen .....	Anhalt-Zerbst .....	819	06862
13 0 61 040	Thiessow .....	Rügen .....	449	18586
07 1 40 149	Thörlingen .....	Rhein-Hunsrück-Kreis .....	133	56291
07 2 35 134	Thörnich .....	Trier-Saarburg .....	173	54340
10 0 46 118	Tholey .....	Sankt Wendel .....	13 343	66636
03 3 55 036	Thomasburg .....	Lüneburg .....	1 254	21401
07 2 35 135	Thomm .....	Trier-Saarburg .....	1 003	54317
16 0 77 047	Thonhausen .....	Altenburger Land .....	663	04626
14 3 83 320	Thümmnitzwalde .....	Muldentalkreis .....	3 675	04668
09 6 77 189	Thüngen, Markt .....	Main-Spessart .....	1 374	97289
09 6 79 194	Thüngersheim .....	Würzburg .....	2 724	97291
07 1 37 101	Thür .....	Mayen-Koblenz .....	1 485	56743
16 0 65 072	Thüringenhausen .....	Kyffhäuserkreis .....	113	99713
13 0 53 088	Thürkow .....	Güstrow .....	475	17168
03 4 54 053	Thuine .....	Emsland .....	1 927	49832
13 0 51 079	Thulendorf .....	Bad Doberan .....	465	18184

4 Gemeinden in alphabetischer Ordnung mit Schlüsselnummer,  
Bevölkerung und Postleitzahl am 31.12.1999

T

Schlüssel- nummer	Gemeinde	Kreis/Landkreis	Bevöl- kerung	Post- leitz- zahl 1)
14 1 71 320	Thum, Stadt .....	Annaberg .....	6 213	09419
01 0 58 162	Thumby .....	Rendsburg-Eckernförde .....	548	24351
09 6 72 157	Thundorf i. UFr. ....	Bad Kissingen .....	1 199	97711
15 1 54 042	Thurland .....	Bitterfeld .....	393	06779
09 2 72 150	Thurmansbang .....	Freyung-Grafenau .....	2 391	94169
09 4 77 157	Thurnau, Markt .....	Kulmbach .....	4 557	95349
09 2 75 150	Thyrnau .....	Passau .....	4 038	94136
12 0 72 421	Thyrow .....	Teltow-Fläming .....	1 862	14974
03 1 51 031	Tiddische .....	Gifhorn .....	1 177	38473
07 1 40 150	Tiefenbach .....	Rhein-Hunsrück-Kreis .....	779	55471
14 1 82 450	Tiefenbach .....	Mittweida .....	3 817	09661
09 2 74 182	Tiefenbach .....	Landshut .....	3 345	84184
09 2 75 151	Tiefenbach .....	Passau .....	6 725	94113
09 3 72 163	Tiefenbach .....	Cham .....	2 252	93464
08 4 26 118	Tiefenbach .....	Biberach .....	464	88422
08 2 36 062	Tiefenbronn .....	Enzkreis .....	5 418	75233
16 0 63 075	Tiefenort .....	Wartburgkreis .....	4 342	36469
12 0 60 256	Tiefensee .....	Barnim .....	264	16259
07 3 32 044	Tiefenthal .....	Bad Dürkheim .....	872	67311
07 1 33 104	Tiefenthal .....	Bad Kreuznach .....	96	55546
01 0 59 088	Tielen .....	Schleswig-Flensburg .....	349	24803
01 0 51 117	Tielenhemme .....	Dithmarschen .....	167	25794
12 0 63 308	Tietzow .....	Havelland .....	287	14641
15 2 66 045	Tilleda (Kyffhäuser) .....	Sangerhausen .....	1 000	06537
01 0 58 163	Timmaspe .....	Rendsburg-Eckernförde .....	1 067	24644
01 0 55 042	Timmendorfer Strand .....	Ostholstein .....	8 909	23669
15 3 69 027	Timmenrode .....	Wernigerode .....	1 072	06502
01 0 54 136	Tinningstedt .....	Nordfriesland .....	209	25917
14 1 78 670	Tirpersdorf .....	Vogtlandkreis .....	1 615	08606
09 3 77 154	Tirschenreuth, Stadt .....	Tirschenreuth .....	9 687	95643
16 0 74 101	Tissa .....	Saale-Holzland-Kreis .....	154	07646
03 3 57 048	Tiste .....	Rotenburg (Wümme) .....	830	27419
08 3 15 113	Titisee-Neustadt, Stadt .....	Breisgau-Hochschwarzwald .....	12 002	79822
09 1 76 164	Titting, Markt .....	Eichstätt .....	2 672	85135
09 2 75 152	Tittling, Markt .....	Passau .....	3 793	94104

Schlüssel- nummer	Gemeinde	Kreis/Landkreis	Bevöl- kerung	Post- leit- zahl 1)
09 1 89 152	Tittmoning, Stadt .....	Traunstein .....	5 970	84529
05 3 58 056	Titz .....	Düren .....	8 311	52445
13 0 54 106	Toddin .....	Ludwigslust .....	571	19230
01 0 58 164	Todenbüttel .....	Rendsburg-Eckernförde .....	1 076	24819
01 0 62 078	Todendorf .....	Stormarn .....	1 068	22965
07 1 40 151	Todenroth .....	Rhein-Hunsrück-Kreis .....	93	55481
01 0 60 088	Todesfelde .....	Segeberg .....	993	23826
09 7 71 169	Todtenweis .....	Aichach-Friedberg .....	1 383	86447
08 3 37 108	Todtmoos .....	Waldshut .....	2 105	79682
08 3 36 087	Todtnau, Stadt .....	Lörrach .....	5 200	79674
09 1 71 132	Töging a. Inn, Stadt .....	Altötting .....	9 599	84513
16 0 75 114	Tömmelsdorf .....	Saale-Orla-Kreis .....	146	07819
05 1 66 028	Tönisvorst, Stadt .....	Viersen .....	30 302	47918
01 0 54 138	Tönning, Stadt .....	Nordfriesland .....	4 998	25832
12 0 61 496	Töpchin .....	Dahme-Spreewald .....	758	15755
09 4 75 181	Töpen .....	Hof .....	1 236	95183
12 0 69 620	Töplitz .....	Potsdam-Mittelmark .....	1 678	14476
01 0 59 090	Tolk .....	Schleswig-Flensburg .....	1 047	24894
15 2 61 056	Tollwitz .....	Merseburg-Querfurt .....	1 281	06231
16 0 67 067	Tonna .....	Gotha .....	2 959	99958
16 0 71 087	Tonndorf .....	Weimarer Land .....	634	99438
16 0 65 074	Topfstedt .....	Kyffhäuserkreis .....	687	99718
03 3 53 034	Toppenstedt .....	Harburg .....	2 068	21442
14 3 89 320	Torgau, Stadt .....	Torgau-Oschatz .....	19 571	04860
13 0 56 066	Torgelow am See .....	Müritz .....	466	17192
13 0 62 057	Torgelow-Holländerei .....	Uecker-Randow .....	410	17358
13 0 62 058	Torgelow, Stadt .....	Uecker-Randow .....	11 663	17358
15 1 71 073	Tornau .....	Wittenberg .....	595	06774
15 1 54 043	Tornau vor der Heide .....	Bitterfeld .....	510	06779
01 0 56 048	Tornesch .....	Pinneberg .....	12 522	25436
15 3 67 025	Tornitz .....	Schönebeck .....	655	39249
12 0 65 324	Tornow .....	Oberhavel .....	223	16775
03 3 53 035	Tostedt .....	Harburg .....	13 065	21255
03 3 55 037	Tosterglope .....	Lüneburg .....	625	21371
16 0 64 062	Tottleben .....	Unstrut-Hainich-Kreis .....	174	99947

4 Gemeinden in alphabetischer Ordnung mit Schlüsselnummer,  
Bevölkerung und Postleitzahl am 31.12.1999

T

Schlüssel- nummer	Gemeinde	Kreis/Landkreis	Bevöl- kerung	Post- leit- zahl 1)
07 2 31 124	Traben-Trarbach, Stadt .....	Bernkastel-Wittlich .....	6 027	56841
09 3 74 148	Trabitz .....	Neustadt a.d. Waldnaab .....	1 485	92724
09 2 73 177	Train .....	Kelheim .....	1 608	93358
07 1 33 105	Traisen .....	Bad Kreuznach .....	586	55595
09 3 72 164	Traitsching .....	Cham .....	4 055	93455
13 0 60 080	Tramm .....	Parchim .....	939	19089
01 0 53 126	Tramm .....	Herzogtum Lauenburg .....	304	21516
13 0 52 077	Trantow .....	Demmin .....	531	17121
01 0 60 089	Trappenkamp .....	Segeberg .....	5 347	24610
09 6 73 174	Trappstadt, Markt .....	Rhön-Grabfeld .....	1 065	97633
07 2 35 136	Trassem .....	Trier-Saarburg .....	1 091	54441
13 0 59 095	Trassenheide .....	Ostvorpommern .....	944	17449
09 1 89 154	Traunreut, Stadt .....	Traunstein .....	21 367	83301
09 1 89 155	Traunstein, Stadt .....	Traunstein .....	17 867	83278
09 3 76 173	Trausnitz .....	Schwandorf .....	1 071	92555
15 3 69 028	Trautenstein .....	Wernigerode .....	606	38899
09 5 75 166	Trautskirchen .....	Neustadt a.d.Aisch-Bad Windsheim	1 335	90619
01 0 62 092	Travenbrück .....	Stormarn .....	1 638	23843
01 0 60 090	Travenhorst .....	Segeberg .....	184	23827
01 0 60 091	Traventhal .....	Segeberg .....	494	23795
12 0 67 500	Trebatsch, Leichhardt-Gemeinde .	Oder-Spree .....	622	15848
15 1 59 041	Trebbichau an der Fuhne .....	Köthen .....	398	06386
12 0 72 426	Trebbin, Stadt .....	Teltow-Fläming .....	6 465	14959
12 0 62 488	Trebbus .....	Elbe-Elster .....	500	03253
03 3 54 023	Trebel .....	Lüchow-Dannenberg .....	1 041	29494
16 0 77 048	Treben .....	Altenburger Land .....	1 060	04617
12 0 71 388	Trebendorf .....	Spree-Neiße .....	450	03149
14 2 84 400	Trebendorf .....	Niederschles. Oberlausitzkreis ..	1 133	02959
12 0 73 576	Trebenow .....	Uckermark .....	669	17337
09 4 77 158	Trebgast .....	Kulmbach .....	1 732	95367
15 1 71 074	Trebitz .....	Wittenberg .....	1 426	06909
15 2 68 032	Trebnitz .....	Weißenfels .....	967	06217
12 0 64 476	Trebnitz .....	Märkisch-Oderland .....	536	15320
16 0 65 075	Trebra .....	Kyffhäuserkreis .....	354	99718
14 3 83 330	Trebsen/Mulde, Stadt .....	Muldentalkreis .....	4 501	04687

Schlüssel- nummer	Gemeinde	Kreis/Landkreis	Bevöl- kerung	Post- leit- zahl 1)
06 4 33 014	Trebur .....	Groß-Gerau .....	12 575	65468
07 3 39 058	Trechtingshausen .....	Mainz-Bingen .....	1 081	55413
12 0 69 624	Trechwitz .....	Potsdam-Mittelmark .....	367	14778
09 3 72 165	Treffelstein .....	Cham .....	1 048	93492
16 0 63 076	Treffurt, Stadt .....	Wartburgkreis .....	6 437	99830
01 0 59 092	Treia .....	Schleswig-Flensburg .....	1 486	24896
07 1 35 082	Treis-Karden .....	Cochem-Zell .....	2 402	56253
12 0 63 312	Tremmen .....	Havelland .....	738	14641
01 0 62 081	Tremsbüttel .....	Stormarn .....	1 686	22967
12 0 69 628	Tremsdorf .....	Potsdam-Mittelmark .....	256	14552
06 6 33 025	Trendelburg, Stadt .....	Kassel .....	5 790	34388
01 0 51 118	Trennewurth .....	Dithmarschen .....	299	25693
13 0 61 041	Trent .....	Rügen .....	946	18569
12 0 64 480	Treplin .....	Märkisch-Oderland .....	477	15236
12 0 67 504	Treppeln .....	Oder-Spree .....	304	15898
15 3 69 029	Treseburg .....	Wernigerode .....	118	38889
09 5 77 173	Treuchtlingen, Stadt .....	Weißenburg-Gunzenhausen .....	13 386	91757
14 1 78 680	Treuen, Stadt .....	Vogtlandkreis .....	9 526	08233
12 0 69 632	Treuenbrietzen, Stadt .....	Potsdam-Mittelmark .....	6 112	14929
08 3 26 060	Triberg im Schwarzwald, Stadt ..	Schwarzwald-Baar-Kreis .....	5 546	78098
13 0 57 085	Tribsees, Stadt .....	Nordvorpommern .....	3 451	18465
14 1 78 700	Triebel/Vogtl. ....	Vogtlandkreis .....	1 683	08606
16 0 76 077	Triebes, Stadt .....	Greiz .....	4 261	07950
14 2 80 400	Triebischtal .....	Meißen .....	3 376	01665
09 6 77 154	Triefenstein, Markt .....	Main-Spessart .....	4 201	97855
07 2 11 000	Trier, Stadt .....	Kreisfreie Stadt .....	99 891	54290
07 1 31 079	Trierscheid .....	Ahrweiler .....	55	53520
07 2 35 137	Trierweiler .....	Trier-Saarburg .....	3 457	54311
09 2 77 149	Triftern, Markt .....	Rottal-Inn .....	5 375	84371
12 0 70 392	Triglitz .....	Prignitz .....	265	16949
07 1 37 102	Trimbs .....	Mayen-Koblenz .....	618	56753
07 2 32 126	Trimport .....	Bitburg-Prüm .....	331	54636
15 1 59 042	Trinum .....	Köthen .....	418	06369
13 0 57 086	Trinwillershagen .....	Nordvorpommern .....	1 509	18320
07 3 35 047	Trippstadt .....	Kaiserslautern .....	3 017	67705

Schlüssel- nummer	Gemeinde	Kreis/Landkreis	Bevöl- kerung	Post- leit- zahl 1)
16 0 75 116	Triptis, Stadt .....	Saale-Orla-Kreis .....	4 396	07819
01 0 62 082	Trittau .....	Stormarn .....	7 483	22946
07 2 31 207	Trittenheim .....	Bernkastel-Wittlich .....	1 108	54349
08 4 15 073	Trochtelfingen, Stadt .....	Reutlingen .....	6 627	72818
16 0 74 102	Trockenborn-Wolfersdorf .....	Saale-Holzland-Kreis .....	676	07646
12 0 62 492	Tröbitz .....	Elbe-Elster .....	955	03253
16 0 74 103	Tröbnitz .....	Saale-Holzland-Kreis .....	522	07646
16 0 67 068	Tröchtelborn .....	Gotha .....	355	99869
15 2 56 084	Tröglitz .....	Burgenlandkreis .....	2 892	06729
01 0 57 082	Tröndel .....	Plön .....	393	24321
09 4 79 161	Tröstau .....	Wunsiedel i. Fichtelgebirge .....	2 720	95709
09 4 75 182	Trogen .....	Hof .....	1 584	95183
05 3 82 068	Troisdorf, Stadt .....	Rhein-Sieg-Kreis .....	72 223	53844
16 0 71 088	Troistedt .....	Weimarer Land .....	218	99438
13 0 55 069	Trollenhagen .....	Mecklenburg-Strelitz .....	1 092	17039
15 2 56 085	Tromsdorf .....	Burgenlandkreis .....	472	06648
14 3 89 330	Trossin .....	Torgau-Oschatz .....	1 668	04880
08 3 27 049	Trossingen, Stadt .....	Tuttlingen .....	14 659	78647
09 1 89 157	Trostberg, Stadt .....	Traunstein .....	11 627	83308
16 0 67 069	Trügleben .....	Gotha .....	331	99880
07 3 40 052	Trulben .....	Südwestpfalz .....	1 412	66957
09 7 78 202	Trunkelsberg .....	Unterallgäu .....	1 729	87779
16 0 66 074	Trusetal .....	Schmalkalden-Meiningen .....	4 481	98596
15 3 58 062	Tryppehna .....	Jerichower Land .....	265	39291
12 0 71 392	Tschernitz .....	Spree-Neiße .....	1 400	03130
09 4 76 182	Tschirn .....	Kronach .....	660	96367
15 3 58 063	Tucheim .....	Jerichower Land .....	1 473	39307
09 5 73 129	Tuchenbach .....	Fürth .....	1 160	90587
08 4 16 041	Tübingen, Universitätsstadt .....	Tübingen .....	81 128	72070
12 0 70 396	Tüchen .....	Prignitz .....	284	16928
03 1 51 032	Türlau .....	Gifhorn .....	1 409	38474
01 0 54 140	Tümlauer Koog .....	Nordfriesland .....	123	25881
12 0 71 396	Türkendorf .....	Spree-Neiße .....	157	03130
09 1 79 149	Türkenfeld .....	Fürstenfeldbruck .....	3 181	82299
09 7 78 203	Türkheim, Markt .....	Unterallgäu .....	6 499	86842

Schlüssel- nummer	Gemeinde	Kreis/Landkreis	Bevöl- kerung	Post- leit- zahl 1)
09 1 71 133	Tüßling, Markt .....	Altötting .....	2 774	84577
01 0 58 165	Tüttendorf .....	Rendsburg-Eckernförde .....	1 112	24214
16 0 67 071	Tüttleben .....	Gotha .....	751	99869
13 0 52 079	Tützpatz .....	Demmin .....	769	17091
08 3 36 089	Tunau .....	Lörrach .....	185	79677
08 3 26 061	Tuningen .....	Schwarzwald-Baar-Kreis .....	2 724	78609
09 1 87 179	Tuntenhausen .....	Rosenheim .....	5 976	83104
12 0 71 400	Turnow .....	Spree-Neiße .....	897	03185
09 7 78 204	Tussenhausen, Markt .....	Unterallgäu .....	2 874	86874
13 0 52 078	Tutow .....	Demmin .....	1 977	17129
08 3 27 050	Tuttlingen, Stadt .....	Tuttlingen .....	34 693	78532
09 1 88 141	Tutzing .....	Starnberg .....	9 197	82327
01 0 59 097	Twedt .....	Schleswig-Flensburg .....	486	24894
03 1 54 023	Twieflingen .....	Helmstedt .....	803	38388
03 4 54 054	Twist .....	Emsland .....	9 386	49767
06 6 35 018	Twistetal .....	Waldeck-Frankenberg .....	4 879	34477
03 2 51 042	Twistringen, Stadt .....	Diepholz .....	12 271	27239
15 3 70 112	Tylsen .....	Altmarkkreis Salzwedel .....	143	29413
09 1 71 134	Tyrlaching .....	Altötting .....	930	84558

4 Gemeinden in alphabetischer Ordnung mit Schlüsselnummer,  
Bevölkerung und Postleitzahl am 31.12.1999

U

Schlüssel- nummer	Gemeinde	Kreis/Landkreis	Bevöl- kerung	Post- leit- zahl 1)
U				
08 2 15 084	Ubstadt-Weiher .....	Karlsruhe .....	12 363	76698
15 3 63 118	Uchtdorf .....	Stendal .....	332	39517
03 2 56 033	Uchte, Flecken .....	Nienburg (Weser) .....	5 049	31600
15 3 63 119	Uchtspringe .....	Stendal .....	1 534	39599
12 0 61 504	Uckro .....	Dahme-Spreewald .....	571	15926
07 3 31 064	Udenheim .....	Alzey-Worms .....	1 196	55288
16 0 61 097	Uder .....	Eichsfeld .....	2 575	37318
16 0 68 055	Udestedt .....	Sömmerda .....	842	99198
07 2 33 074	Udler .....	Daun .....	323	54552
05 3 70 028	Übach-Palenberg, Stadt .....	Heinsberg .....	24 386	52531
07 2 32 127	Übereisenbach .....	Bitburg-Prüm .....	62	54689
10 0 44 119	Überherrn .....	Saarlouis .....	12 137	66802
08 4 35 059	Überlingen, Stadt .....	Bodenseekreis .....	20 547	88662
09 1 89 159	Übersee .....	Traunstein .....	4 628	83236
12 0 62 496	Uebigau, Stadt .....	Elbe-Elster .....	2 310	04938
09 6 78 186	Üchtelhausen .....	Schweinfurt .....	4 102	97532
13 0 59 096	Ückeritz .....	Ostvorpommern .....	1 001	17459
13 0 62 059	Ueckermünde, Stadt .....	Uecker-Randow .....	11 709	17373
05 1 54 056	Uedem .....	Kleve .....	8 200	47589
07 2 33 075	Üdersdorf .....	Daun .....	1 126	54552
09 5 75 167	Uehlfeld, Markt .....	Neustadt a.d.Aisch-Bad Windsheim	2 706	91486
08 3 37 128	Ühlingen-Birkendorf .....	Waldshut .....	5 063	79777
03 1 58 031	Uehrde .....	Wolfenbüttel .....	1 086	38170
13 0 54 107	Uelitz .....	Ludwigslust .....	463	19077
01 0 59 093	Ülsby .....	Schleswig-Flensburg .....	483	24860
03 4 56 023	Uelsen .....	Grafschaft Bentheim .....	4 754	49843
07 3 39 059	Uelversheim .....	Mainz-Bingen .....	1 100	55278
01 0 54 141	Uelvesbüll .....	Nordfriesland .....	261	25889
03 3 60 025	Uelzen, Stadt .....	Uelzen .....	35 169	29525
15 3 63 120	Uengligen .....	Stendal .....	1 168	39579
07 2 33 242	Uersfeld .....	Daun .....	746	56767
07 2 31 125	Ürzig .....	Bernkastel-Wittlich .....	950	54539
07 2 33 243	Ueß .....	Daun .....	55	56767
01 0 56 049	Uetersen, Stadt .....	Pinneberg .....	18 012	25436



4 Gemeinden in alphabetischer Ordnung mit Schlüsselnummer,  
Bevölkerung und Postleitzahl am 31.12.1999

U

Schlüssel- nummer	Gemeinde	Kreis/Landkreis	Bevöl- kerung	Post- leit- zahl 1)
07 2 32 333	Üttfeld .....	Bitburg-Prüm .....	532	54619
09 6 79 196	Uettingen .....	Würzburg .....	1 849	97292
15 3 63 121	Uetz .....	Stendal .....	230	39517
12 0 69 636	Uetz-Paaren .....	Potsdam-Mittelmark .....	423	14476
03 2 53 017	Uetze .....	Hannover .....	19 526	31311
07 2 33 076	Üxheim .....	Daun .....	1 463	54579
09 5 75 168	Uffenheim, Stadt .....	Neustadt a.d.Aisch-Bad Windsheim	6 258	97215
09 1 80 134	Uffing a. Staffelsee .....	Garmisch-Partenkirchen .....	2 882	82449
15 2 66 046	Ufrungen .....	Sangerhausen .....	1 180	06548
08 1 17 051	Uhingen, Stadt .....	Göppingen .....	13 854	73066
08 4 35 066	Uhltingen-Mühlhofen .....	Bodenseekreis .....	7 660	88690
07 1 40 153	Uhler .....	Rhein-Hunsrück-Kreis .....	417	56290
16 0 73 092	Uhlstädt .....	Saalfeld-Rudolstadt .....	1 936	07407
15 3 62 085	Uhrsleben .....	Ohrekreis .....	490	39343
14 2 84 420	Uhyst .....	Niederschles. Oberlausitzkreis ..	1 260	02999
15 2 68 033	Uichteritz .....	Weißenfels .....	1 479	06667
12 0 61 508	Ullersdorf .....	Dahme-Spreewald .....	131	15868
08 4 21 000	Ulm, Universitätsstadt .....	Stadtkreis .....	116 103	89073
07 1 35 083	Ulmen .....	Cochem-Zell .....	3 053	56766
07 3 36 099	Ulmet .....	Kusel .....	830	66887
06 5 35 018	Ulrichstein, Stadt .....	Vogelsbergkreis .....	3 376	35327
01 0 59 094	Ulsnis .....	Schleswig-Flensburg .....	648	24897
15 2 60 060	Ulzigerode .....	Mansfelder Land .....	189	06543
08 3 15 115	Umkirch .....	Breisgau-Hochschwarzwald .....	5 157	79224
13 0 61 042	Ummanz .....	Rügen .....	746	18569
08 4 26 120	Ummendorf .....	Biberach .....	4 037	88444
15 3 55 050	Ummendorf .....	Bördekreis .....	1 030	39365
03 1 51 033	Ummern .....	Gifhorn .....	1 493	29369
16 0 69 052	Ummerstadt, Stadt .....	Hildburghausen .....	534	98663
16 0 71 089	Umpferstedt .....	Weimarer Land .....	653	99441
03 3 53 036	Undeloh .....	Harburg .....	871	21274
07 3 39 060	Undenheim .....	Mainz-Bingen .....	2 242	55278
09 7 78 205	Ungerhausen .....	Unterallgäu .....	1 032	87781
07 1 38 073	Unkel, Stadt .....	Neuwied .....	5 025	53572
07 3 33 078	Unkenbach .....	Donnersbergkreis .....	259	67823

Schlüssel- nummer	Gemeinde	Kreis/Landkreis	Bevöl- kerung	Post- leit- zahl 1)
08 4 26 121	Unlingen .....	Biberach .....	2 454	88527
05 9 78 036	Unna, Stadt .....	Unna .....	69 795	59423
07 1 43 300	Unnau .....	Westerwaldkreis .....	1 926	57648
15 3 52 037	Unseburg .....	Aschersleben-Staßfurt .....	1 448	39435
09 6 73 175	Unsleben .....	Rhön-Grabfeld .....	950	97618
16 0 64 071	Unstruttal .....	Unstrut-Hainich-Kreis .....	3 610	99974
09 1 80 135	Unterammergau .....	Garmisch-Partenkirchen .....	1 376	82497
16 0 74 104	Unterbodnitz .....	Saale-Holzland-Kreis .....	199	07646
16 0 63 078	Unterebreizbach .....	Wartburgkreis .....	4 284	36414
09 1 81 143	Unterdießen .....	Landsberg a. Lech .....	1 267	86944
09 2 77 151	Unterdietfurt .....	Rottal-Inn .....	2 093	84339
09 7 78 207	Unteregg .....	Unterallgäu .....	1 351	87782
08 1 25 096	Untereisesheim .....	Heilbronn .....	3 856	74257
16 0 63 079	Untereilen .....	Wartburgkreis .....	567	99819
08 1 16 068	Untereisingen .....	Esslingen .....	4 462	72669
09 1 84 147	Unterföhring .....	München .....	7 262	85774
09 2 75 153	Untergriesbach, Markt .....	Passau .....	6 267	94107
08 1 25 098	Untergruppenbach .....	Heilbronn .....	7 530	74199
09 1 84 148	Unterhaching .....	München .....	20 149	82008
07 3 36 100	Unterjeckenbach .....	Kusel .....	108	67746
15 2 56 086	Unterkaka .....	Burgenlandkreis .....	314	06721
16 0 66 075	Unterkatz .....	Schmalkalden-Meiningen .....	457	98634
08 3 26 065	Unterkirnach .....	Schwarzwald-Baar-Kreis .....	2 864	78089
09 4 74 168	Unterleinleiter .....	Forchheim .....	1 248	91364
03 3 51 020	Unterlüß .....	Celle .....	4 414	29345
08 4 25 123	Untermarchtal .....	Alb-Donau-Kreis .....	903	89617
16 0 66 076	Untermaßfeld .....	Schmalkalden-Meiningen .....	1 294	98617
09 7 72 209	Untermeitingen .....	Augsburg .....	6 313	86836
09 6 74 210	Untermerzbach .....	Haßberge .....	1 895	96190
08 1 27 086	Untermünkheim .....	Schwäbisch Hall .....	2 960	74547
09 1 71 135	Unterneukirchen .....	Altötting .....	2 822	84579
09 6 79 201	Unterpleichfeld .....	Würzburg .....	2 741	97294
08 2 35 073	Unterreichenbach .....	Calw .....	2 242	75399
09 1 83 147	Unterreit .....	Mühlendorf a. Inn .....	1 623	83567
15 2 60 061	Unterrißdorf .....	Mansfelder Land .....	454	06295

Schlüssel- nummer	Gemeinde	Kreis/Landkreis	Bevöl- kerung	Post- leit- zahl 1)
09 7 75 161	Unterroth .....	Neu-Ulm .....	938	89299
09 1 84 149	Unterschleißheim .....	München .....	25 354	85716
08 1 36 075	Unterschneidheim .....	Ostalbkreis .....	4 573	73485
16 0 66 077	Unterschönau .....	Schmalkalden-Meiningen .....	640	98587
09 5 71 208	Unterschwaningen .....	Ansbach .....	893	91743
07 1 43 077	Untershausen .....	Westerwaldkreis .....	537	56412
09 4 73 170	Untersiemau .....	Coburg .....	4 360	96253
08 4 25 124	Unterstadion .....	Alb-Donau-Kreis .....	676	89619
09 4 77 159	Untersteinach .....	Kulmbach .....	2 058	95369
09 7 77 175	Unterthingau, Markt .....	Ostallgäu .....	2 600	87647
08 4 25 125	Unterwachingen .....	Alb-Donau-Kreis .....	164	89597
08 4 36 077	Unterwaldhausen .....	Ravensburg .....	279	88379
16 0 66 078	Unterweid .....	Schmalkalden-Meiningen .....	550	98634
16 0 73 094	Unterweißbach .....	Saalfeld-Rudolstadt .....	979	98744
16 0 73 095	Unterwellenborn .....	Saalfeld-Rudolstadt .....	3 082	07333
09 1 89 160	Unterwössen .....	Traunstein .....	3 238	83246
09 7 77 176	Untrasried .....	Ostallgäu .....	1 443	87496
07 1 40 154	Unzenberg .....	Rhein-Hunsrück-Kreis .....	427	55483
13 0 58 100	Upahl .....	Nordwestmecklenburg .....	718	23936
03 4 52 024	Upgant-Schott .....	Aurich .....	3 637	26529
01 0 54 142	Uphusum .....	Nordfriesland .....	392	25923
03 4 57 020	Uplengen .....	Leer .....	10 791	26670
13 0 52 080	Upost .....	Demmin .....	102	17111
07 2 32 128	Uppershausen .....	Bitburg-Prüm .....	82	54673
07 1 38 074	Urbach .....	Neuwied .....	1 482	56317
08 1 19 076	Urbach .....	Rems-Murr-Kreis .....	8 023	73660
16 0 62 054	Urbach .....	Nordhausen .....	1 091	99765
07 1 37 224	Urbar .....	Mayen-Koblenz .....	2 733	56182
07 1 40 155	Urbar .....	Rhein-Hunsrück-Kreis .....	813	55430
16 0 64 064	Urleben .....	Unstrut-Hainich-Kreis .....	480	99955
07 1 35 084	Urmersbach .....	Cochem-Zell .....	482	56761
07 1 37 225	Urmitz .....	Mayen-Koblenz .....	3 567	56220
16 0 63 081	Urnshausen .....	Wartburgkreis .....	834	36457
09 7 74 116	Ursberg .....	Günzburg .....	3 580	86513
07 1 35 085	Urschmitt .....	Cochem-Zell .....	281	56825

4 Gemeinden in alphabetischer Ordnung mit Schlüsselnummer,  
Bevölkerung und Postleitzahl am 31.12.1999

U

Schlüssel- nummer	Gemeinde	Kreis/Landkreis	Bevöl- kerung	Post- leit- zahl 1)
09 3 71 154	Ursensollen .....	Amberg-Sulzbach .....	3 518	92289
09 6 77 193	Urspringen .....	Main-Spessart .....	1 293	97857
07 2 32 129	Usch .....	Bitburg-Prüm .....	72	54655
13 0 59 097	Usedom, Stadt .....	Ostvorpommern .....	2 009	17406
13 0 55 070	Userin .....	Mecklenburg-Strelitz .....	795	17237
06 4 34 011	Usingen, Stadt .....	Hochtaunuskreis .....	13 334	61250
03 1 55 012	Uslar, Stadt .....	Northeim .....	16 447	37170
09 7 72 211	Ustersbach .....	Augsburg .....	1 161	86514
03 4 62 016	Utharp .....	Wittmund .....	626	26556
13 0 58 101	Utecht .....	Nordwestmecklenburg .....	349	19217
15 2 56 087	Utenbach .....	Burgenlandkreis .....	144	06618
16 0 66 079	Utendorf .....	Schmalkalden-Meiningen .....	469	98617
01 0 54 143	Utersum .....	Nordfriesland .....	439	25938
15 1 71 075	Uthausen .....	Wittenberg .....	228	06773
16 0 62 055	Uthleben .....	Nordhausen .....	1 223	99765
03 3 52 054	Uthlede .....	Cuxhaven .....	932	27628
07 2 32 102	Utscheid .....	Bitburg-Prüm .....	516	54675
09 5 72 158	Uttenreuth .....	Erlangen-Höchstadt .....	4 611	91080
08 4 26 124	Uttenweiler .....	Biberach .....	3 501	88524
09 1 81 144	Utting a. Ammersee .....	Landsberg a. Lech .....	3 759	86919
16 0 71 091	Utzberg .....	Weimarer Land .....	328	99428
13 0 52 081	Utzedel .....	Demmin .....	429	17111
08 3 36 090	Utzenfeld .....	Lörrach .....	622	79694
07 1 40 156	Utzenhain .....	Rhein-Hunsrück-Kreis .....	129	56291
07 2 33 077	Utzerath .....	Daun .....	220	54552

Schlüssel- nummer	Gemeinde	Kreis/Landkreis	Bevöl- kerung	Post- leit- zahl 1)
V				
01 0 61 105	Vaale .....	Steinburg .....	1 281	25594
01 0 61 106	Vaalermoor .....	Steinburg .....	173	25594
16 0 63 082	Vacha, Stadt .....	Wartburgkreis .....	4 029	36404
16 0 66 081	Vachdorf .....	Schmalkalden-Meiningen .....	906	98617
09 1 89 161	Vachendorf .....	Traunstein .....	1 729	83377
03 1 58 032	Vahlberg .....	Wolfenbüttel .....	907	38170
03 2 55 035	Vahlbruch .....	Holzminde .....	554	37647
03 3 57 049	Vahlde .....	Rotenburg (Wümme) .....	704	27389
15 3 62 086	Vahldorf .....	Ohrekreis .....	574	39345
08 1 18 073	Vaihingen an der Enz, Stadt ....	Ludwigsburg .....	27 578	71665
15 3 70 113	Valfitz .....	Altmarkkreis Salzwedel .....	171	29416
07 1 37 226	Vallendar, Stadt .....	Mayen-Koblenz .....	9 228	56179
09 1 82 133	Valley .....	Miesbach .....	2 734	83626
13 0 54 108	Valluhn .....	Ludwigslust .....	313	19246
07 1 35 086	Valwig .....	Cochem-Zell .....	381	56812
13 0 56 067	Varchentin .....	Müritz .....	416	17192
03 4 55 026	Varel, Stadt .....	Friesland .....	24 602	26316
03 2 51 043	Varrel .....	Diepholz .....	1 426	27259
03 3 55 038	Vastorf .....	Lüneburg .....	861	21397
09 1 75 132	Vaterstetten .....	Ebersberg .....	20 566	85591
15 2 60 062	Vatterode .....	Mansfelder Land .....	782	06343
03 1 57 007	Vechelde .....	Peine .....	15 866	38159
03 4 60 009	Vechta, Stadt .....	Vechta .....	27 310	49377
15 3 69 030	Veckenstedt .....	Wernigerode .....	1 502	38871
13 0 58 102	Veelböken .....	Nordwestmecklenburg .....	868	19205
15 3 63 122	Vehlgast-Kümmernitz .....	Stendal .....	310	39539
12 0 70 400	Vehlin .....	Prignitz .....	86	16866
15 3 58 064	Vehnitz .....	Jerichower Land .....	385	39291
12 0 70 404	Vehlow .....	Prignitz .....	571	16866
16 0 69 053	Veilsdorf .....	Hildburghausen .....	3 339	98669
09 5 73 130	Veitsbronn .....	Fürth .....	6 208	90587
09 6 79 202	Veitshöchheim .....	Würzburg .....	9 831	97209
07 1 34 089	Veitsrodt .....	Birkenfeld .....	671	55758
05 1 58 032	Velbert, Stadt .....	Mettmann .....	89 881	42551

Schlüssel- nummer	Gemeinde	Kreis/Landkreis	Bevöl- kerung	Post- leit- zahl 1)
09 3 73 167	Velburg, Stadt .....	Neumarkt i.d. OPf. ....	5 016	92355
09 2 74 183	Velden, Markt .....	Landshut .....	6 271	84149
09 5 74 160	Velden, Stadt .....	Nürnberger Land .....	1 798	91235
07 2 31 126	Veldeuz .....	Bernkastel-Wittlich .....	953	54472
05 5 54 064	Velen .....	Borken .....	12 653	46342
13 0 57 087	Velgast .....	Nordvorpommern .....	2 201	18469
13 0 54 109	Vellahn .....	Ludwigslust .....	985	19260
08 1 27 089	Vellberg, Stadt .....	Schwäbisch Hall .....	4 324	74541
06 6 33 026	Vellmar, Stadt .....	Kassel .....	17 965	34246
03 1 54 024	Velpke .....	Helmstedt .....	4 475	38458
15 3 62 087	Velsdorf .....	Ohrekreis .....	208	39359
12 0 65 332	Velten, Stadt .....	Oberhavel .....	11 971	16727
15 3 57 036	Veltheim .....	Halberstadt .....	472	38835
03 1 58 033	Veltheim (Ohe) .....	Wolfenbüttel .....	1 042	38173
07 3 31 065	Vendersheim .....	Alzey-Worms .....	581	55578
07 3 37 077	Venningen .....	Südliche Weinstraße .....	935	67482
13 0 58 103	Ventschow .....	Nordwestmecklenburg .....	866	19417
14 1 81 370	Venusberg .....	Mittlerer Erzgebirgskreis .....	2 419	09430
13 0 52 082	Verchen .....	Demmin .....	467	17111
03 3 61 012	Verden (Alder), Stadt .....	Verden .....	26 981	27283
08 4 37 114	Veringenstadt, Stadt .....	Sigmaringen .....	2 335	72519
05 7 54 044	Verl .....	Gütersloh .....	23 042	33415
05 7 54 048	Versmold, Stadt .....	Gütersloh .....	20 212	33775
09 5 72 159	Vestenbergsdreuth, Markt .....	Erlangen-Höchstadt .....	1 514	91487
12 0 66 320	Vetschau/Spreewald, Stadt .....	Oberspreewald-Lausitz .....	7 548	03226
07 1 38 075	Vettelschoß .....	Neuwied .....	3 372	53560
12 0 70 408	Vettin .....	Prignitz .....	110	16928
05 3 58 060	Vettweiß .....	Düren .....	8 415	52391
09 2 76 144	Viechtach, Stadt .....	Regen .....	8 581	94234
13 0 54 110	Vielank .....	Ludwigslust .....	798	19303
07 1 43 078	Vielbach .....	Westerwaldkreis .....	565	56244
13 0 56 068	Vielist .....	Müritzt .....	512	17194
12 0 68 436	Vielitz .....	Ostprignitz-Ruppin .....	253	16835
15 3 70 114	Vienau .....	Altmarkkreis Salzwedel .....	459	39624
03 1 53 013	Vienenburg, Stadt .....	Goslar .....	11 562	38690

Schlüssel- nummer	Gemeinde	Kreis/Landkreis	Bevöl- kerung	Post- leit- zahl 1)
03 3 57 050	Vierden .....	Rotenburg (Wümme) .....	758	27419
13 0 62 060	Viereck .....	Uecker-Randow .....	1 389	17309
09 4 71 207	Viereth-Trunstadt .....	Bamberg .....	3 630	96191
07 2 35 140	Vierherrenborn .....	Trier-Saarburg .....	186	54314
03 3 53 037	Vierhöfen .....	Harburg .....	848	21444
12 0 63 316	Vieritz .....	Havelland .....	363	14715
14 2 84 430	Vierkirchen .....	Niederschles. Oberlausitzkreis ..	2 066	02894
09 1 74 150	Vierkirchen .....	Dachau .....	3 837	85256
16 0 66 082	Viernau .....	Schmalkalden-Meiningen .....	2 257	98547
06 4 31 020	Viernheim, Stadt .....	Bergstraße .....	32 056	68519
12 0 73 580	Vierraden, Stadt .....	Uckermark .....	988	16306
05 1 66 032	Viersen, Stadt .....	Viersen .....	77 169	41747
12 0 70 412	Viesecke .....	Prignitz .....	301	19336
12 0 69 640	Viesen .....	Potsdam-Mittelmark .....	213	14789
13 0 53 089	Vietgest .....	Güstrow .....	663	18279
12 0 73 584	Vietmannsdorf .....	Uckermark .....	435	17268
12 0 63 320	Vietznitz .....	Havelland .....	248	14662
09 1 81 133	Vilgertshofen .....	Landsberg a. Lech .....	2 315	86946
09 7 73 179	Villenbach .....	Dillingen a.d. Donau .....	1 201	89444
08 3 26 074	Villingen-Schwenningen, Stadt ..	Schwarzwald-Baar-Kreis .....	80 891	78050
08 3 25 060	Villingendorf .....	Rottweil .....	3 061	78667
06 5 33 015	Villmar .....	Limburg-Weilburg .....	7 361	65606
09 2 74 184	Vilsbiburg, Stadt .....	Landshut .....	11 116	84137
09 3 71 156	Vilseck, Stadt .....	Amberg-Weizbach .....	6 439	92249
09 2 74 185	Vilsheim .....	Landshut .....	2 218	84186
09 2 75 154	Vilshofen, Stadt .....	Passau .....	16 604	94474
07 3 40 053	Vinningen .....	Südwestpfalz .....	1 803	66957
15 3 63 123	Vinzelberg .....	Stendal .....	284	39599
01 0 54 144	Viöl .....	Nordfriesland .....	1 722	25884
16 0 71 092	Vippachedelhausen .....	Weimarer Land .....	667	99439
13 0 56 069	Vipperow .....	Müritzt .....	450	17209
07 1 37 105	Virneburg .....	Mayen-Koblenz .....	461	56729
03 4 60 010	Visbek .....	Vechta .....	9 003	49429
03 3 57 051	Visselhövede, Stadt .....	Rotenburg (Wümme) .....	10 818	27374
15 3 70 115	Vissum .....	Altmarkkreis Salzwedel .....	273	29416

Schlüssel- nummer	Gemeinde	Kreis/Landkreis	Bevöl- kerung	Post- leit- zahl 1)
13 0 58 104	Vitense .....	Nordwestmecklenburg .....	323	19217
15 2 61 057	Vitzenburg .....	Merseburg-Querfurt .....	868	06268
05 7 58 036	Vlotho, Stadt .....	Herford .....	20 592	32602
15 1 51 062	Vockerode .....	Anhalt-Zerbst .....	2 009	06786
03 3 55 039	Vögelsen .....	Lüneburg .....	2 213	21360
06 6 35 019	Vöhl .....	Waldeck-Frankenberg .....	6 424	34516
08 3 26 068	Vöhrenbach, Stadt .....	Schwarzwald-Baar-Kreis .....	4 098	78147
08 3 25 061	Vöhringen .....	Rottweil .....	3 917	72189
09 7 75 162	Vöhringen, Stadt .....	Neu-Ulm .....	13 014	89269
16 0 63 083	Völkershausen .....	Wartburgkreis .....	1 210	36404
07 3 37 078	Völkersweiler .....	Südliche Weinstraße .....	618	76857
10 0 41 519	Völklingen, Stadt .....	Stadtverband Saarbrücken .....	43 232	66333
15 3 55 051	Völpke .....	Bördekreis .....	1 744	39393
13 0 52 083	Völschow .....	Demmin .....	606	17129
05 1 70 044	Voerde (Niederrhein), Stadt .....	Wesel .....	38 967	46562
08 3 16 045	Vörstetten .....	Emmendingen .....	2 668	79279
12 0 67 508	Vogelsang .....	Oder-Spree .....	821	15890
12 0 65 336	Vogelsang .....	Oberhavel .....	104	16792
13 0 62 061	Vogelsang-Warsin .....	Uecker-Randow .....	458	17375
16 0 68 056	Vogelsberg .....	Sömmerda .....	764	99610
15 3 57 037	Vogelsdorf .....	Halberstadt .....	355	38836
08 4 36 078	Vogt .....	Ravensburg .....	4 482	88267
09 1 87 181	Vogtareuth .....	Rosenheim .....	2 872	83569
16 0 76 091	Vogtländisches Oberland .....	Greiz .....	3 364	07952
08 3 15 133	Vogtsburg im Kaiserstuhl, Stadt .....	Breisgau-Hochschwarzwald .....	5 704	79235
09 1 86 158	Vohburg a.d. Donau, Stadt .....	Pfaffenhofen a.d. Ilm .....	6 852	85088
09 3 74 162	Vohenstrauß, Stadt .....	Neustadt a.d. Waldnaab .....	7 604	92648
13 0 55 071	Voigtsdorf .....	Mecklenburg-Strelitz .....	160	17349
16 0 65 076	Voigtstedt .....	Kyffhäuserkreis .....	1 104	06556
15 3 63 124	Volgfelde .....	Stendal .....	200	39599
09 6 75 174	Volkach, Stadt .....	Kitzingen .....	9 476	97332
09 2 73 178	Volkenschwand .....	Kelheim .....	1 522	84106
16 0 61 098	Volkerode .....	Eichsfeld .....	282	37308
08 3 35 081	Volkertshausen .....	Konstanz .....	2 659	78269
07 1 32 110	Volkerzen .....	Altenkirchen (Westerwald) .....	95	57612



Schlüssel- nummer	Gemeinde	Kreis/Landkreis	Bevöl- kerung	Post- leit- zahl 1)
07 1 37 106	Volkesfeld .....	Mayen-Koblenz .....	555	56745
16 0 75 119	Volkmannsdorf .....	Saale-Orla-Kreis .....	339	07924
06 6 35 020	Volkmarsen, Stadt .....	Waldeck-Frankenberg .....	7 069	34471
15 2 60 063	Volkstedt .....	Mansfelder Land .....	1 162	06295
16 0 61 099	Vollenborn .....	Eichsfeld .....	285	37355
03 3 56 010	Vollersode .....	Osterholz .....	3 061	27729
16 0 71 093	Vollersroda .....	Weimarer Land .....	234	99438
01 0 54 145	Vollerwiek .....	Nordfriesland .....	213	25836
07 1 34 090	Vollmersbach .....	Birkenfeld .....	524	55758
16 0 77 049	Vollmershain .....	Altenburger Land .....	373	04626
07 3 34 031	Vollmersweiler .....	Germersheim .....	244	76744
13 0 56 070	Vollrathsrue .....	Müritz .....	538	17194
01 0 54 146	Vollstedt .....	Nordfriesland .....	142	25821
01 0 51 119	Volsemenhusen .....	Dithmarschen .....	387	25693
03 4 59 032	Voltlage .....	Osnabrück .....	1 760	49599
07 1 33 106	Volxheim .....	Bad Kreuznach .....	1 006	55546
09 3 74 163	Vorbach .....	Neustadt a.d. Waldnaab .....	1 021	95519
13 0 51 080	Vorbeck .....	Bad Doberan .....	341	18258
07 3 37 079	Vorderweidenthal .....	Südliche Weinstraße .....	661	76889
03 1 51 034	Vordorf .....	Gifhorn .....	3 271	38533
09 5 74 161	Vorra .....	Nürnberger Land .....	1 907	91247
03 3 57 052	Vorwerk .....	Rotenburg (Wümme) .....	966	27412
05 5 54 068	Vreden, Stadt .....	Borken .....	21 554	48691
03 4 54 055	Vrees .....	Emsland .....	1 367	49757

Schlüssel- nummer	Gemeinde	Kreis/Landkreis	Bevöl- kerung	Post- leit- zahl 1)
W				
01 0 58 166	Waabs .....	Rendsburg-Eckernförde .....	1 363	24369
03 1 52 027	Waake .....	Göttingen .....	1 512	37136
09 1 82 134	Waakirchen .....	Miesbach .....	5 377	83666
09 7 77 177	Waal, Markt .....	Ostallgäu .....	2 013	86875
06 6 34 025	Wabern .....	Schwalm-Eder-Kreis .....	7 695	34590
14 2 92 560	Wachau .....	Kamenz .....	4 680	01454
07 3 31 066	Wachenheim .....	Alzey-Worms .....	640	67591
07 3 32 046	Wachenheim an der Weinstraße, St	Bad Dürkheim .....	4 444	67157
09 5 72 160	Wachenroth, Markt .....	Erlangen-Höchststadt .....	2 000	96193
12 0 63 324	Wachow .....	Havelland .....	924	14641
16 0 70 051	Wachsenburggemeinde .....	Ilm-Kreis .....	2 662	99310
16 0 61 101	Wachstedt .....	Eichsfeld .....	612	37359
05 3 82 072	Wachtberg .....	Rhein-Sieg-Kreis .....	18 697	53343
05 1 54 060	Wachtendonk .....	Kleve .....	7 489	47669
01 0 61 107	Wacken .....	Steinburg .....	1 772	25596
07 3 39 061	Wackernheim .....	Mainz-Bingen .....	2 180	55263
13 0 59 098	Wackerow .....	Ostvorpommern .....	1 402	17498
09 1 73 145	Wackersberg .....	Bad Tölz-Wolfratshausen .....	3 325	83646
09 3 76 175	Wackersdorf .....	Schwandorf .....	4 725	92442
15 3 55 052	Wackersleben .....	Bördekreis .....	806	39393
03 3 54 024	Waddewitz .....	Lüchow-Dannenberg .....	1 008	29496
12 0 71 404	Wadelsdorf .....	Spree-Neiße .....	252	03130
10 0 42 116	Wadern, Stadt .....	Merzig-Wadern .....	17 233	66687
05 5 70 048	Wadersloh .....	Warendorf .....	13 150	59329
10 0 44 120	Wadgassen .....	Saarlouis .....	18 782	66787
06 4 35 029	Wächtersbach, Stadt .....	Main-Kinzig-Kreis .....	12 076	63607
08 1 17 053	Wäscheneuren .....	Göppingen .....	3 760	73116
09 3 72 168	Waffenbrunn .....	Cham .....	2 013	93494
03 2 51 044	Wagenfeld .....	Diepholz .....	7 327	49419
07 1 35 087	Wagenhausen .....	Cochem-Zell .....	68	56826
03 1 51 035	Wagenhoff .....	Gifhorn .....	1 082	38559
12 0 63 328	Wagenitz .....	Havelland .....	335	14641
01 0 59 095	Wagersrott .....	Schleswig-Flensburg .....	248	24392
08 2 15 106	Waghäusel, Stadt .....	Karlsruhe .....	19 565	68753

Schlüssel- nummer	Gemeinde	Kreis/Landkreis	Bevöl- kerung	Post- leit- zahl 1)
09 1 89 162	Waging a. See, Markt .....	Traunstein .....	6 043	83329
13 0 52 084	Wagun .....	Demmin .....	469	17159
07 1 40 158	Wahlbach .....	Rhein-Hunsrück-Kreis .....	157	55494
07 1 40 159	Wahlenau .....	Rhein-Hunsrück-Kreis .....	224	55491
16 0 61 102	Wahlhausen .....	Eichsfeld .....	246	37318
07 3 31 067	Wahlheim .....	Alzey-Worms .....	572	55234
15 3 58 065	Wahlitz .....	Jerichower Land .....	930	39175
07 1 43 301	Wahlrod .....	Westerwaldkreis .....	881	57614
06 6 33 027	Wahlsburg .....	Kassel .....	2 487	37194
12 0 72 428	Wahlsdorf .....	Teltow-Fläming .....	396	14913
01 0 60 092	Wahlstedt, Stadt .....	Segeberg .....	9 619	23812
01 0 57 084	Wahlstorf .....	Plön .....	539	24211
13 0 60 081	Wahlstorf .....	Parchim .....	163	19386
16 0 66 083	Wahns .....	Schmalkalden-Meiningen .....	492	98634
07 3 36 101	Wahnwegen .....	Kusel .....	778	66909
15 3 63 125	Wahrenberg .....	Stendal .....	383	39615
12 0 62 500	Wahrenbrück, Stadt .....	Elbe-Elster .....	3 929	04924
03 1 51 036	Wahrenholz .....	Gifhorn .....	3 537	29399
08 1 19 079	Waiblingen, Stadt .....	Rems-Murr-Kreis .....	51 362	71332
08 2 26 091	Waibstadt, Stadt .....	Rhein-Neckar-Kreis .....	5 619	74915
09 3 74 164	Waidhaus, Markt .....	Neustadt a.d. Waldnaab .....	2 538	92726
09 1 85 166	Waidhofen .....	Neuburg-Schrobenhausen .....	1 976	86579
07 1 43 302	Waigandshain .....	Westerwaldkreis .....	227	56477
09 6 78 190	Waigolshausen .....	Schweinfurt .....	2 912	97534
08 4 26 125	Wain .....	Biberach .....	1 529	88489
12 0 62 504	Wainsdorf .....	Elbe-Elster .....	475	04932
09 4 72 197	Waischenfeld, Stadt .....	Bayreuth .....	3 162	91344
01 0 60 093	Wakendorf I .....	Segeberg .....	396	23845
01 0 60 094	Wakendorf II .....	Segeberg .....	1 306	24558
15 2 60 064	Walbeck .....	Mansfelder Land .....	920	06333
15 3 62 088	Walbeck .....	Ohrekreis .....	938	39356
12 0 68 440	Walchow .....	Ostprignitz-Ruppin .....	192	16833
03 4 54 056	Walchum .....	Emsland .....	1 219	26907
09 7 77 179	Wald .....	Ostallgäu .....	994	87616
09 3 72 169	Wald .....	Cham .....	2 721	93192

Schlüssel- nummer	Gemeinde	Kreis/Landkreis	Bevöl- kerung	Post- leit- zahl 1)
08 4 37 118	Wald .....	Sigmaringen .....	2 749	88639
06 4 31 021	Wald-Michelbach .....	Bergstraße .....	11 544	69483
08 2 37 074	Waldachtal .....	Freudenstadt .....	6 056	72178
07 3 39 062	Waldalgesheim .....	Mainz-Bingen .....	3 319	55425
09 6 71 156	Waldaschaff .....	Aschaffenburg .....	3 989	63857
15 2 56 088	Waldau .....	Burgenlandkreis .....	520	06721
07 1 33 107	Waldböckelheim .....	Bad Kreuznach .....	2 345	55596
07 1 38 076	Waldbreitbach .....	Neuwied .....	2 076	56588
05 3 74 044	Waldbroil, Stadt .....	Oberbergischer Kreis .....	18 616	51545
08 2 15 110	Waldbronn .....	Karlsruhe .....	12 316	76337
08 2 25 118	Waldbrunn .....	Neckar-Odenwald-Kreis .....	4 948	69429
09 6 79 204	Waldbrunn .....	Würzburg .....	2 566	97295
06 5 33 016	Waldbrunn (Westerwald) .....	Limburg-Weilburg .....	6 223	65620
09 6 79 205	Waldbüttelbrunn .....	Würzburg .....	4 768	97297
08 4 36 079	Waldburg .....	Ravensburg .....	2 744	88289
08 4 15 087	Walddorfhäslach .....	Reutlingen .....	4 654	72141
12 0 61 512	Walddrehna .....	Dahme-Spreewald .....	1 066	15926
16 0 74 105	Waldeck .....	Saale-Holzland-Kreis .....	284	07646
06 6 35 021	Waldeck, Stadt .....	Waldeck-Frankenberg .....	7 970	34513
06 4 39 016	Waldems .....	Rheingau-Taunus-Kreis .....	5 796	65529
08 1 15 048	Waldenbuch, Stadt .....	Böblingen .....	8 664	71111
08 1 26 085	Waldenburg, Stadt .....	Hohenlohekreis .....	3 130	74638
14 1 73 260	Waldenburg, Stadt .....	Chemnitzer Land .....	4 857	08396
09 3 72 170	Walderbach .....	Cham .....	2 058	93194
09 3 77 157	Waldershof, Stadt .....	Tirschenreuth .....	4 653	95679
07 1 37 227	Waldesch .....	Mayen-Koblenz .....	2 171	56323
05 3 70 032	Waldfeucht .....	Heinsberg .....	9 245	52525
07 3 40 054	Waldfishbach-Burgalben .....	Südwestpfalz .....	5 292	67714
07 3 33 079	Waldgrehweiler .....	Donnersbergkreis .....	246	67822
07 3 37 080	Waldhambach .....	Südliche Weinstraße .....	371	76857
14 3 75 180	Waldheim, Stadt .....	Döbeln .....	9 524	04736
07 2 32 130	Waldhof-Falkenstein .....	Bitburg-Prüm .....	37	54673
14 2 84 440	Waldhufen .....	Niederschles. Oberlausitzkreis ..	2 975	02906
06 6 36 012	Waldkappel, Stadt .....	Werra-Meißner-Kreis .....	5 060	37284
08 3 16 056	Waldkirch, Stadt .....	Emmendingen .....	19 607	79183

Schlüssel- nummer	Gemeinde	Kreis/Landkreis	Bevöl- kerung	Post- leit- zahl 1)
14 1 81 380	Waldkirchen/Erzgeb. ....	Mittlerer Erzgebirgskreis .....	1 221	09437
09 2 72 151	Waldkirchen, Stadt .....	Freyung-Grafenau .....	10 581	94065
09 1 83 148	Waldkraiburg, Stadt .....	Mühldorf a. Inn .....	24 369	84478
07 1 33 108	Waldlaubersheim .....	Bad Kreuznach .....	845	55444
07 3 35 048	Waldleiningen .....	Kaiserslautern .....	438	67693
07 3 36 102	Waldmohr .....	Kusel .....	5 613	66914
07 1 43 303	Waldmühlen .....	Westerwaldkreis .....	355	56479
09 3 72 171	Waldmünchen, Stadt .....	Cham .....	7 561	93449
07 1 31 081	Waldorf .....	Ahrweiler .....	869	53498
12 0 61 516	Waldow/Brand .....	Dahme-Spreewald .....	390	15910
07 2 35 141	Waldrach .....	Trier-Saarburg .....	2 026	54320
07 3 37 081	Walldrohrbach .....	Südliche Weinstraße .....	383	76857
09 3 77 158	Waldsassen, Stadt .....	Tirschenreuth .....	7 813	95652
07 3 38 026	Waldsee .....	Ludwigshafen .....	5 310	67165
08 3 37 126	Waldshut-Tiengen, Stadt .....	Waldshut .....	22 070	79761
12 0 64 484	Waldsiefersdorf .....	Märkisch-Oderland .....	934	15377
06 5 32 022	Waldsolms .....	Lahn-Dill-Kreis .....	5 156	35647
08 1 36 079	Waldstetten .....	Ostalbkreis .....	7 179	73550
09 7 74 191	Waldstetten, Markt .....	Günzburg .....	1 206	89367
09 3 74 165	Waldthurn, Markt .....	Neustadt a.d. Waldnaab .....	2 180	92727
07 2 35 142	Waldweiler .....	Trier-Saarburg .....	918	54429
07 1 35 088	Walhausen .....	Cochem-Zell .....	166	56865
08 1 18 074	Walheim .....	Ludwigsburg .....	2 832	74399
13 0 53 091	Walkendorf .....	Güstrow .....	591	17179
03 1 56 012	Walkenried .....	Osterode am Harz .....	2 618	37445
09 7 72 214	Walkertshofen .....	Augsburg .....	1 123	86877
01 0 53 127	Walksfelde .....	Herzogtum Lauenburg .....	190	23896
12 0 68 444	Wall .....	Ostprignitz-Ruppin .....	157	16818
16 0 66 084	Wallbach .....	Schmalkalden-Meiningen .....	402	98639
16 0 66 085	Walldorf .....	Schmalkalden-Meiningen .....	2 381	98639
08 2 26 095	Walldorf, Stadt .....	Rhein-Neckar-Kreis .....	14 055	69190
08 2 25 109	Walldürn, Stadt .....	Neckar-Odenwald-Kreis .....	11 896	74731
01 0 51 120	Wallen .....	Dithmarschen .....	32	25788
07 2 33 079	Wallenborn .....	Daun .....	540	54570
07 2 32 131	Wallendorf .....	Bitburg-Prüm .....	380	54675

4 Gemeinden in alphabetischer Ordnung mit Schlüsselnummer,  
Bevölkerung und Postleitzahl am 31.12.1999

W

Schlüssel- nummer	Gemeinde	Kreis/Landkreis	Bevöl- kerung	Post- leit- zahl 1)
15 2 61 058	Wallendorf (Luppe) .....	Merseburg-Querfurt .....	1 011	06254
09 4 76 184	Wallenfels, Stadt .....	Kronach .....	3 307	96346
03 4 59 033	Wallenhorst .....	Osnabrück .....	23 223	49134
10 0 44 121	Wallerfangen .....	Saarlouis .....	9 884	66798
09 2 71 152	Wallerfing .....	Deggendorf .....	1 327	94574
09 2 79 137	Wallersdorf, Markt .....	Dingolfing-Landau .....	6 597	94522
07 2 32 318	Wallersheim .....	Bitburg-Prüm .....	762	54597
09 7 79 224	Wallerstein, Markt .....	Donau-Ries .....	3 310	86757
07 3 31 068	Wallertheim .....	Alzey-Worms .....	1 723	55578
09 1 80 136	Wallgau .....	Garmisch-Partenkirchen .....	1 342	82499
07 3 40 225	Wallhalben .....	Südwestpfalz .....	912	66917
08 1 27 091	Wallhausen .....	Schwäbisch Hall .....	3 364	74599
15 2 66 047	Wallhausen .....	Sangerhausen .....	2 294	06528
07 1 33 109	Wallhausen .....	Bad Kreuznach .....	1 631	55595
12 0 68 448	Wallitz .....	Ostprignitz-Ruppin .....	210	16837
07 1 32 111	Wallmenroth .....	Altenkirchen (Westerwald) .....	1 263	57584
07 1 43 304	Wallmerod .....	Westerwaldkreis .....	1 284	56414
03 1 53 014	Wallmoden .....	Goslar .....	1 099	38729
12 0 73 588	Wallmow .....	Uckermark .....	288	17291
01 0 59 173	Wallsbüll .....	Schleswig-Flensburg .....	837	24980
07 2 31 127	Wallscheid .....	Bernkastel-Wittlich .....	362	54531
15 3 70 116	Wallstawe .....	Altmarkkreis Salzwedel .....	529	29413
06 4 39 017	Walluf .....	Rheingau-Taunus-Kreis .....	5 852	65396
15 3 58 066	Wallwitz .....	Jerichower Land .....	213	39291
15 2 65 054	Wallwitz (Saalkreis) .....	Saalkreis .....	1 179	06193
13 0 56 071	Walow .....	Müritz .....	422	17209
16 0 74 106	Walpernhain .....	Saale-Holzland-Kreis .....	227	07613
09 1 77 142	Walpertskirchen .....	Erding .....	1 810	85469
16 0 68 057	Walsleben .....	Sömmerda .....	1 930	99189
09 4 71 208	Walsdorf .....	Bamberg .....	2 461	96194
07 2 33 080	Walsdorf .....	Daun .....	860	54578
07 3 40 226	Walshausen .....	Südwestpfalz .....	363	66484
07 3 37 082	Walsheim .....	Südliche Weinstraße .....	516	76833
15 3 63 126	Walsleben .....	Stendal .....	495	39606
12 0 68 452	Walsleben .....	Ostprignitz-Ruppin .....	950	16818

Schlüssel- nummer	Gemeinde	Kreis/Landkreis	Bevöl- kerung	Post- leit- zahl 1)
03 3 58 022	Walsrode, Stadt	Soltau-Fallingb.ostel	23 902	29664
09 7 74 192	Waltenhausen	Günzburg	706	86480
09 7 80 143	Waltenhofen	Oberallgäu	8 800	87448
15 1 51 063	Walternienburg	Anhalt-Zerbst	587	39264
07 1 32 112	Walterschen	Altenkirchen (Westerwald)	128	57632
16 0 74 107	Waltersdorf	Saale-Holzland-Kreis	205	07646
14 2 86 450	Waltersdorf	Löbau-Zittau	1 605	02799
12 0 61 521	Waltersdorf	Dahme-Spreewald	1 722	15732
16 0 67 072	Waltershausen, Stadt	Gotha	11 845	99880
09 1 76 165	Walting	Eichstätt	2 363	85137
05 5 62 036	Waltrop, Stadt	Recklinghausen	30 526	45731
08 2 15 089	Walzbachtal	Karlsruhe	8 753	75045
16 0 67 073	Wandersleben	Gotha	1 769	99869
01 0 59 174	Wanderup	Schleswig-Flensburg	2 080	24997
12 0 60 268	Wandlitz	Barnim	4 303	16348
06 6 36 013	Wanfried, Stadt	Werra-Meißner-Kreis	4 751	37281
09 1 78 155	Wang	Freising	1 880	85368
01 0 53 128	Wangelau	Herzogtum Lauenburg	229	21483
03 2 55 036	Wangelnstedt	Holzminden	701	37627
01 0 55 043	Wangels	Ostholstein	2 285	23758
08 1 17 055	Wangen	Göppingen	3 229	73117
15 2 56 089	Wangen	Burgenlandkreis	563	06642
08 4 36 081	Wangen im Allgäu, Stadt	Ravensburg	25 982	88239
16 0 67 074	Wangenheim	Gotha	714	99869
03 4 55 020	Wangerland	Friesland	10 071	26434
03 4 55 021	Wangerooze, Nordseebad	Friesland	1 199	26486
01 0 57 085	Wankendorf	Plön	2 787	24601
03 3 52 055	Wanna	Cuxhaven	2 432	21776
15 3 70 117	Wannefeld	Altmarkkreis Salzwedel	305	39638
08 4 15 080	Wannweil	Reutlingen	5 004	72827
12 0 63 332	Wansdorf	Havelland	769	14641
15 2 60 065	Wansleben am See	Mansfelder Land	1 805	06318
15 3 63 127	Wanzer	Stendal	114	39615
15 3 55 053	Wanzleben, Stadt	Bördekreis	5 758	39164
01 0 58 167	Wapelfeld	Rendsburg-Eckernförde	340	24594

Schlüssel- nummer	Gemeinde	Kreis/Landkreis	Bevöl- kerung	Post- leit- zahl 1)
03 1 54 025	Warberg .....	Helmstedt .....	942	38378
05 7 62 036	Warburg, Stadt .....	Höxter .....	24 234	34414
12 0 69 644	Warchau .....	Potsdam-Mittelmark .....	274	14789
03 4 58 013	Wardenburg .....	Oldenburg .....	15 320	26203
01 0 58 168	Warder .....	Rendsburg-Eckernförde .....	558	24646
13 0 53 092	Wardow .....	Güstrow .....	1 047	18299
13 0 56 072	Waren (Müritz), Stadt .....	Müritz .....	21 967	17192
05 5 70 052	Warendorf, Stadt .....	Warendorf .....	38 352	48231
13 0 58 105	Warin, Stadt .....	Nordwestmecklenburg .....	3 722	19417
13 0 55 072	Warlin .....	Mecklenburg-Strelitz .....	389	17039
13 0 54 111	Warlitz .....	Ludwigslust .....	499	19230
13 0 54 112	Warlow .....	Ludwigslust .....	520	19288
09 4 72 198	Warmensteinach .....	Bayreuth .....	2 512	95485
03 2 56 034	Warmсен .....	Nienburg (Weser) .....	3 561	31606
07 1 33 110	Warmstroth .....	Bad Kreuznach .....	428	55442
01 0 57 086	Warnau .....	Plön .....	358	24250
15 3 63 128	Warnau .....	Stendal .....	261	39524
09 1 82 136	Warngau .....	Miesbach .....	3 410	83627
12 0 73 592	Warnitz .....	Uckermark .....	801	17291
13 0 53 093	Warnkenhagen .....	Güstrow .....	439	17168
13 0 53 094	Warnow .....	Güstrow .....	786	18249
13 0 58 106	Warnow .....	Nordwestmecklenburg .....	646	23936
15 3 64 024	Warnstedt .....	Quedlinburg .....	713	06502
03 2 56 055	Warpe .....	Nienburg (Weser) .....	793	27333
13 0 52 085	Warrenzin .....	Demmin .....	228	17111
01 0 61 108	Warringholz .....	Steinburg .....	307	25560
13 0 54 113	Warsow .....	Ludwigslust .....	678	19075
12 0 63 336	Warsow .....	Havelland .....	217	14662
05 9 74 044	Warstein, Stadt .....	Soest .....	29 084	59581
06 5 35 019	Wartenberg .....	Vogelsbergkreis .....	4 049	36367
07 3 33 080	Wartenberg-Rohrbach .....	Donnersbergkreis .....	535	67681
09 1 77 143	Wartenberg, Markt .....	Erding .....	4 275	85456
15 1 71 076	Wartenburg .....	Wittenberg .....	913	06901
08 4 26 128	Warthausen .....	Biberach .....	4 523	88447
12 0 73 596	Warthe .....	Uckermark .....	348	17268



4 Gemeinden in alphabetischer Ordnung mit Schlüsselnummer,  
Bevölkerung und Postleitzahl am 31.12.1999

W

Schlüssel- nummer	Gemeinde	Kreis/Landkreis	Bevöl- kerung	Post- leit- zahl 1)
12 0 73 600	Wartin .....	Uckermark .....	615	16306
09 6 72 161	Wartmannsroth .....	Bad Kissingen .....	2 376	97797
01 0 51 121	Warwerort .....	Dithmarschen .....	207	25761
16 0 67 075	Warza .....	Gotha .....	777	99869
01 0 58 169	Wasbek .....	Rendsburg-Eckernförde .....	2 007	24647
03 1 51 037	Wasbüttel .....	Gifhorn .....	1 756	38553
13 0 53 095	Wasdow .....	Güstrow .....	458	17179
07 1 41 133	Wasenbach .....	Rhein-Lahn-Kreis .....	350	56370
07 1 31 209	Wassenach .....	Ahrweiler .....	1 191	56653
05 3 70 036	Wassenberg, Stadt .....	Heinsberg .....	15 662	41849
09 7 76 128	Wasserburg (Bodensee) .....	Lindau (Bodensee) .....	3 027	88142
09 1 87 182	Wasserburg a. Inn, Stadt .....	Rosenheim .....	11 458	83512
15 3 69 031	Wasserleben .....	Wernigerode .....	1 683	38871
07 2 35 143	Wasserliesch .....	Trier-Saarburg .....	2 157	54332
09 6 78 192	Wasserlosen .....	Schweinfurt .....	3 467	97535
12 0 63 340	Wassersuppe .....	Havelland .....	117	14715
16 0 65 077	Wasserthaleben .....	Kyffhäuserkreis .....	602	99718
09 5 71 214	Wassertrüdingen, Stadt .....	Ansbach .....	6 354	91717
12 0 61 528	Waßmannsdorf .....	Dahme-Spreewald .....	906	15831
16 0 66 086	Wasungen, Stadt .....	Schmalkalden-Meiningen .....	3 941	98634
03 3 51 021	Wathlingen .....	Celle .....	6 103	29339
01 0 58 170	Wattenbek .....	Rendsburg-Eckernförde .....	2 651	24582
09 4 71 209	Wattendorf .....	Bamberg .....	722	96196
07 3 32 047	Wattenheim .....	Bad Dürkheim .....	1 663	67319
13 0 53 096	Wattmannshagen .....	Güstrow .....	1 046	18279
07 2 32 320	Watzerath .....	Bitburg-Prüm .....	422	54595
13 0 55 073	Watzkendorf .....	Mecklenburg-Strelitz .....	265	17237
07 2 35 144	Wawern .....	Trier-Saarburg .....	604	54441
07 2 32 321	Wawern .....	Bitburg-Prüm .....	306	54612
07 2 32 322	Waxweiler .....	Bitburg-Prüm .....	1 203	54649
15 2 68 034	Webau .....	Weißenfels .....	1 210	06679
16 0 64 065	Weberstedt .....	Unstrut-Hainich-Kreis .....	639	99947
09 7 79 226	Wechingen .....	Donau-Ries .....	1 384	86759
14 1 82 460	Wechselburg .....	Mittweida .....	2 304	09306
01 0 60 095	Weddelbrook .....	Segeberg .....	904	24576

4 Gemeinden in alphabetischer Ordnung mit Schlüsselnummer,  
Bevölkerung und Postleitzahl am 31.12.1999

W

Schlüssel- nummer	Gemeinde	Kreis/Landkreis	Bevöl- kerung	Post- leit- zahl 1)
15 3 64 025	Weddersleben .....	Quedlinburg .....	1 137	06502
15 3 64 026	Wedderstedt .....	Quedlinburg .....	510	06458
01 0 51 122	Weddingstedt .....	Dithmarschen .....	2 365	25795
01 0 56 050	Wedel, Stadt .....	Pinneberg .....	31 783	22880
03 2 53 018	Wedemark .....	Hannover .....	27 890	30900
13 0 58 107	Wedendorf .....	Nordwestmecklenburg .....	318	19217
15 1 53 029	Wedlitz .....	Bernburg .....	439	06429
01 0 60 096	Weede .....	Segeberg .....	941	23795
03 4 57 021	Weener, Stadt .....	Leer .....	15 325	26826
03 2 54 040	Weenzen .....	Hildesheim .....	459	31096
01 0 59 176	Wees .....	Schleswig-Flensburg .....	2 113	24999
01 0 59 177	Weesby .....	Schleswig-Flensburg .....	470	24994
12 0 60 272	Weesow .....	Barnim .....	217	16356
05 1 54 064	Weeze .....	Kleve .....	9 342	47652
15 3 55 054	Wefensleben .....	Bördekreis .....	2 532	39365
15 3 62 091	Weferlingen, Flecken .....	Ohrekreis .....	2 409	39356
05 3 70 040	Wegberg, Stadt .....	Heinsberg .....	28 161	41844
15 3 57 038	Wegeleben, Stadt .....	Halberstadt .....	3 072	38828
15 3 62 092	Wegenstedt .....	Ohrekreis .....	419	39359
12 0 73 602	Weggun .....	Uckermark .....	713	17291
09 2 75 156	Wegscheid, Markt .....	Passau .....	5 705	94110
08 3 27 051	Wehingen .....	Tuttlingen .....	3 640	78564
16 0 61 103	Wehnde .....	Eichsfeld .....	389	37339
07 1 31 210	Wehr .....	Ahrweiler .....	1 191	56653
08 3 37 116	Wehr, Stadt .....	Waldshut .....	13 204	79664
03 2 51 045	Wehrbleck .....	Diepholz .....	851	27259
06 6 36 014	Wehretal .....	Werra-Meißner-Kreis .....	5 656	37287
12 0 62 508	Wehrhain .....	Elbe-Elster .....	257	04936
06 4 34 012	Wehrheim .....	Hochtaunuskreis .....	8 998	61273
09 7 72 215	Wehringen .....	Augsburg .....	2 750	86517
07 1 31 211	Weibern .....	Ahrweiler .....	1 538	56745
09 6 71 157	Weibersbrunn .....	Aschaffenburg .....	2 146	63879
12 0 67 512	Weichensdorf .....	Oder-Spree .....	241	15848
09 1 85 168	Weichering .....	Neuburg-Schrobenhausen .....	2 139	86706
09 1 74 151	Weichs .....	Dachau .....	3 004	85258

Schlüssel- nummer	Gemeinde	Kreis/Landkreis	Bevöl- kerung	Post- leit- zahl 1)
15 2 56 090	Weickelsdorf .....	Burgenlandkreis .....	458	06722
16 0 76 079	Weida, Stadt .....	Greiz .....	8 699	07570
07 1 34 091	Weiden .....	Birkenfeld .....	88	55758
09 3 63 000	Weiden i.d. OPf., Stadt .....	Kreisfreie Stadt .....	42 997	92637
07 1 41 134	Weidenbach .....	Rhein-Lahn-Kreis .....	99	56355
07 2 33 081	Weidenbach .....	Daun .....	297	54570
09 5 71 216	Weidenbach, Markt .....	Ansbach .....	2 100	91746
09 4 72 199	Weidenberg, Markt .....	Bayreuth .....	6 687	95466
07 1 43 305	Weidenhahn .....	Westerwaldkreis .....	566	56244
08 4 25 130	Weidenstetten .....	Alb-Donau-Kreis .....	1 192	89197
07 3 32 048	Weidenthal .....	Bad Dürkheim .....	2 106	67475
09 4 73 174	Weidhausen b. Coburg .....	Coburg .....	3 444	96279
09 3 76 176	Weiding .....	Schwandorf .....	645	92557
09 3 72 174	Weiding .....	Cham .....	2 534	93495
07 2 32 132	Weidingen .....	Bitburg-Prüm .....	195	54636
09 3 71 157	Weigendorf .....	Amberg-Weizbach .....	1 276	91249
09 5 75 179	Weigenheim .....	Neustadt a.d.Aisch-Bad Windsheim .....	1 005	97215
09 5 71 217	Weihenzell .....	Ansbach .....	2 708	91629
09 3 74 166	Weierhammer .....	Neustadt a.d. Waldnaab .....	4 199	92729
09 2 74 187	Weihmichl .....	Landshut .....	2 338	84107
08 1 28 126	Weikersheim, Stadt .....	Main-Tauber-Kreis .....	7 403	97990
09 1 81 145	Weil .....	Landsberg a. Lech .....	3 321	86947
08 3 36 091	Weil am Rhein, Stadt .....	Lörrach .....	28 762	79576
08 1 15 050	Weil der Stadt, Stadt .....	Böblingen .....	19 013	71263
08 1 15 051	Weil im Schönbuch .....	Böblingen .....	9 578	71093
16 0 63 084	Weilar .....	Wartburgkreis .....	959	36457
09 6 76 165	Weilbach, Markt .....	Miltenberg .....	2 310	63937
06 5 33 017	Weilburg, Stadt .....	Limburg-Weilburg .....	13 674	35781
08 4 17 071	Weilen unter den Rinnen .....	Zollernalbkreis .....	601	72367
07 1 35 089	Weiler .....	Cochem-Zell .....	307	56825
07 1 37 110	Weiler .....	Mayen-Koblenz .....	494	56729
07 3 39 063	Weiler bei Bingen .....	Mainz-Bingen .....	2 749	55413
07 1 33 111	Weiler bei Monzingen .....	Bad Kreuznach .....	497	55627
09 7 76 129	Weiler-Simmerberg, Markt .....	Lindau (Bodensee) .....	6 386	88171
07 3 35 049	Weilerbach .....	Kaiserslautern .....	4 273	67685

4 Gemeinden in alphabetischer Ordnung mit Schlüsselnummer,  
Bevölkerung und Postleitzahl am 31.12.1999

W

Schlüssel- nummer	Gemeinde	Kreis/Landkreis	Bevöl- kerung	Post- leit- zahl 1)
09 4 74 171	Weilersbach .....	Forchheim .....	2 006	91365
05 3 66 040	Weilerswist .....	Euskirchen .....	16 202	53919
08 3 37 118	Weilheim .....	Waldshut .....	3 118	79809
08 1 16 070	Weilheim an der Teck, Stadt ....	Esslingen .....	9 407	73235
09 1 90 157	Weilheim 1. OB, Stadt .....	Weilheim-Schongau .....	20 633	82362
06 5 33 018	Weilmünster, Marktflecken .....	Limburg-Weilburg .....	9 364	35789
06 4 34 013	Weilrod .....	Hochtaunuskreis .....	6 591	61276
09 5 71 218	Weiltingen, Markt .....	Ansbach .....	1 389	91744
06 5 34 020	Weimar .....	Marburg-Biedenkopf .....	7 040	35096
16 0 55 000	Weimar, Stadt .....	Kreisfreie Stadt .....	62 452	99423
07 1 41 135	Weinähr .....	Rhein-Lahn-Kreis .....	476	56379
06 5 33 019	Weinbach .....	Limburg-Weilburg .....	4 855	35796
16 0 64 066	Weinbergen .....	Unstrut-Hainich-Kreis .....	3 494	99991
14 2 80 440	Weinböhla .....	Meißen .....	10 258	01689
16 0 67 077	Weingarten .....	Gotha .....	176	99869
08 2 15 090	Weingarten (Baden) .....	Karlsruhe .....	9 264	76356
07 3 34 032	Weingarten (Pfalz) .....	Germersheim .....	1 555	67366
08 4 36 082	Weingarten, Stadt .....	Ravensburg .....	23 491	88250
08 2 26 096	Weinheim, Stadt .....	Rhein-Neckar-Kreis .....	42 718	69469
07 3 39 064	Weinolsheim .....	Mainz-Bingen .....	698	55278
08 1 25 102	Weinsberg, Stadt .....	Heilbronn .....	11 495	74189
07 2 32 226	Weinsheim .....	Bitburg-Prüm .....	987	54595
07 1 33 112	Weinsheim .....	Bad Kreuznach .....	1 714	55595
08 1 19 091	Weinstadt, Stadt .....	Rems-Murr-Kreis .....	25 484	71384
16 0 75 121	Weira .....	Saale-Orla-Kreis .....	474	07806
14 1 78 720	Weischlitz .....	Vogtlandkreis .....	3 634	08538
15 2 56 091	Weischütz .....	Burgenlandkreis .....	186	06636
07 1 41 136	Weisel .....	Rhein-Lahn-Kreis .....	1 143	56348
12 0 70 416	Weisen .....	Prignitz .....	1 159	19322
08 2 16 059	Weisenbach .....	Rastatt .....	2 636	76599
09 5 72 164	Weisendorf, Markt .....	Erlangen-Höchststadt .....	5 869	91085
07 3 32 049	Weisenheim am Berg .....	Bad Dürkheim .....	1 792	67273
07 3 32 050	Weisenheim am Sand .....	Bad Dürkheim .....	4 355	67256
10 0 42 117	Weiskirchen .....	Merzig-Wadern .....	6 416	66709
09 4 78 176	Weismain, Stadt .....	Lichtenfels .....	5 048	96260

Schlüssel- nummer	Gemeinde	Kreis/Landkreis	Bevöl- kerung	Post- leit- zahl 1)
08 1 15 052	Weissach .....	Böblingen .....	7 415	71287
08 1 19 083	Weissach im Tal .....	Rems-Murr-Kreis .....	7 303	71554
15 1 59 043	Weißandt-Gölzau .....	Köthen .....	1 674	06369
08 1 26 086	Weißbach .....	Hohenlohekreis .....	2 115	74679
16 0 74 108	Weißbach .....	Saale-Holzland-Kreis .....	246	07646
09 4 75 184	Weißdorf .....	Hof .....	1 421	95237
14 2 72 380	Weißenberg, Stadt .....	Bautzen .....	3 733	02627
15 2 56 092	Weißeborn .....	Burgenlandkreis .....	381	06724
16 0 74 109	Weißeborn .....	Saale-Holzland-Kreis .....	1 299	07639
06 6 36 015	Weißeborn .....	Werra-Meißner-Kreis .....	1 286	37299
16 0 61 104	Weißeborn-Lüderode .....	Eichsfeld .....	1 544	37345
14 1 77 400	Weißeborn/Erzgeb. ....	Freiberg .....	2 843	09600
09 4 76 185	Weißbrunn .....	Kronach .....	3 222	96369
09 5 77 177	Weißenburg i. Bay., Stadt .....	Weißenburg-Gunzenhausen .....	17 871	91781
16 0 76 081	Weißendorf .....	Greiz .....	392	07950
15 2 68 035	Weißenfels, Stadt .....	Weißenfels .....	32 457	06667
09 7 75 164	Weißenhorn, Stadt .....	Neu-Ulm .....	12 736	89264
09 4 74 173	Weißenohe .....	Forchheim .....	1 147	91367
09 7 76 130	Weißensberg .....	Lindau (Bodensee) .....	2 529	88138
15 2 61 059	Weißenschirmbach .....	Merseburg-Querfurt .....	572	06268
16 0 68 058	Weißensee, Stadt .....	Sömmerda .....	3 946	99631
09 4 79 166	Weißensstadt, Stadt .....	Wunsiedel i. Fichtelgebirge .....	3 721	95163
07 1 37 228	Weißenthurm, Stadt .....	Mayen-Koblenz .....	7 589	56575
15 3 63 129	Weißewarte .....	Stendal .....	430	39517
14 2 85 370	Weißig a. Raschütz .....	Riesa-Großenhain .....	1 018	01561
14 2 84 460	Weißkeißel .....	Niederschles. Oberlausitzkreis ..	1 545	02957
14 2 84 470	Weißwasser/O.L., Stadt .....	Niederschles. Oberlausitzkreis ..	27 315	02943
08 3 16 049	Weisweil .....	Emmendingen .....	2 052	79367
07 1 32 113	Weitefeld .....	Altenkirchen (Westerwald) .....	2 397	57586
13 0 53 097	Weitendorf .....	Güstrow .....	954	18299
13 0 60 082	Weitendorf b. Brüel .....	Parchim .....	486	19412
13 0 59 099	Weitenhagen .....	Ostvorpommern .....	1 588	17498
13 0 57 088	Weitenhagen .....	Nordvorpommern .....	267	18461
07 1 34 092	Weitersbach .....	Birkenfeld .....	88	55624
07 1 33 113	Weitersborn .....	Bad Kreuznach .....	278	55629

Schlüssel- nummer	Gemeinde	Kreis/Landkreis	Bevöl- kerung	Post- leit- zahl 1)
07 1 37 229	Weitersburg .....	Mayen-Koblenz .....	2 178	56191
06 4 32 023	Weierstadt, Stadt .....	Darmstadt-Dieburg .....	23 672	64331
07 3 33 081	Weitersweiler .....	Donnersbergkreis .....	417	67808
09 7 80 144	Weitnau, Markt .....	Oberallgäu .....	5 079	87480
09 4 73 175	Weitramsdorf .....	Coburg .....	5 000	96479
15 2 60 066	Welbsleben .....	Mansfelder Land .....	842	06333
07 2 33 244	Welcherath .....	Daun .....	122	53518
07 3 36 103	Welchweiler .....	Kusel .....	229	66887
09 7 72 216	Welden, Markt .....	Augsburg .....	3 553	86465
15 2 60 067	Welfesholz .....	Mansfelder Land .....	243	06333
07 3 39 065	Welgesheim .....	Mainz-Bingen .....	555	55576
07 1 43 306	Welkenbach .....	Westerwaldkreis .....	169	57644
03 3 53 038	Welle .....	Harburg .....	1 186	21261
07 2 35 146	Wellen .....	Trier-Saarburg .....	659	54441
15 3 62 093	Wellen .....	Ohrekreis .....	1 332	39167
08 3 25 064	Wellendingen .....	Rottweil .....	2 964	78669
09 1 76 166	Wellheim, Markt .....	Eichstätt .....	2 739	91809
07 1 37 112	Welling .....	Mayen-Koblenz .....	906	56753
12 0 67 516	Wellmitz .....	Oder-Spree .....	887	15898
01 0 51 125	Welmbüttel .....	Dithmarschen .....	415	25782
07 2 35 501	Welschbillig .....	Trier-Saarburg .....	2 519	54298
07 1 37 113	Welschenbach .....	Mayen-Koblenz .....	65	56729
07 1 43 079	Welschneudorf .....	Westerwaldkreis .....	982	56412
12 0 73 603	Welsebruch .....	Uckermark .....	1 530	16306
15 3 67 027	Welsleben .....	Schönebeck .....	1 923	39221
12 0 73 604	Welsow .....	Uckermark .....	116	16278
01 0 54 148	Welt .....	Nordfriesland .....	234	25836
07 1 41 137	Welterod .....	Rhein-Lahn-Kreis .....	504	56357
07 1 43 307	Weltersburg .....	Westerwaldkreis .....	260	56459
05 9 74 048	Welver .....	Soest .....	12 663	59514
08 1 19 084	Welzheim, Stadt .....	Rems-Murr-Kreis .....	10 979	73642
12 0 71 408	Welzow, Stadt .....	Spree-Neiße .....	4 554	03119
08 3 36 094	Wembach .....	Lörrach .....	279	79677
09 7 79 228	Wemding, Stadt .....	Donau-Ries .....	5 683	86650
15 3 62 094	Wenddorf .....	Ohrekreis .....	121	39517

Schlüssel- nummer	Gemeinde	Kreis/Landkreis	Bevöl- kerung	Post- leit- zahl 1)
03 1 57 008	Wendeburg .....	Peine .....	9 215	38176
07 3 31 070	Wendelsheim .....	Alzey-Worms .....	1 393	55234
09 5 76 151	Wendelstein, Markt .....	Roth .....	16 059	90530
15 3 63 130	Wendemark .....	Stendal .....	288	39615
05 9 66 028	Wenden .....	Olpe .....	19 618	57482
13 0 57 089	Wendisch Baggendorf .....	Nordvorpommern .....	574	18513
03 3 55 040	Wendisch Evern .....	Lüneburg .....	1 486	21403
13 0 60 083	Wendisch Priborn .....	Parchim .....	524	19395
12 0 67 520	Wendisch Rietz .....	Oder-Spree .....	1 231	15864
13 0 60 084	Wendisch Waren .....	Parchim .....	455	19399
08 1 16 071	Wendlingen am Neckar, Stadt ....	Esslingen .....	15 551	73240
13 0 60 085	Wendorf .....	Parchim .....	458	19412
13 0 57 090	Wendorf .....	Nordvorpommern .....	1 076	18442
01 0 57 087	Wendtorf .....	Plön .....	1 176	24235
09 2 74 188	Weng .....	Landshut .....	1 310	84187
15 2 68 036	Wengelsdorf .....	Weißenfels .....	930	06688
01 0 51 126	Wennbüttel .....	Dithmarschen .....	81	25767
03 2 53 019	Wennigsen (Deister) .....	Hannover .....	13 405	30974
01 0 54 149	Wenningstedt (Sylt) .....	Nordfriesland .....	1 506	25996
12 0 65 340	Wensickendorf .....	Oberhavel .....	935	16515
01 0 60 097	Wensin .....	Segeberg .....	769	23827
01 0 53 130	Wentorf (Amt Sandesneben) .....	Herzogtum Lauenburg .....	641	23898
01 0 53 129	Wentorf bei Hamburg .....	Herzogtum Lauenburg .....	9 163	21465
15 3 70 118	Wenze .....	Altmarkkreis Salzwedel .....	628	38486
09 3 75 208	Wenzenbach .....	Regensburg .....	7 507	93173
03 3 53 039	Wenzendorf .....	Harburg .....	1 137	21279
12 0 69 648	Wenzlow .....	Potsdam-Mittelmark .....	534	14778
08 1 28 128	Werbach .....	Main-Tauber-Kreis .....	3 685	97956
12 0 71 412	Werben .....	Spree-Neiße .....	1 927	03096
15 3 63 131	Werben (Elbe), Stadt .....	Stendal .....	924	39615
12 0 69 652	Werbig .....	Potsdam-Mittelmark .....	472	14806
12 0 64 492	Werbig .....	Märkisch-Oderland .....	661	15306
12 0 62 512	Werchau .....	Elbe-Elster .....	172	04916
12 0 66 324	Werchow .....	Oberspreewald-Lausitz .....	703	03205
14 1 78 730	Werda .....	Vogtlandkreis .....	1 793	08223

Schlüssel- nummer	Gemeinde	Kreis/Landkreis	Bevöl- kerung	Post- leit- zahl 1)
14 1 93 490	Werdau, Stadt .....	Zwickauer Land .....	26 552	08412
13 0 52 086	Werder .....	Demmin .....	708	17089
12 0 67 524	Werder .....	Oder-Spree .....	103	15848
13 0 60 086	Werder .....	Parchim .....	605	19386
12 0 64 496	Werder .....	Märkisch-Oderland .....	387	15345
12 0 69 656	Werder (Havel), Stadt .....	Potsdam-Mittelmark .....	14 055	14542
05 9 62 060	Werdohl, Stadt .....	Märkischer Kreis .....	21 791	58791
03 4 62 017	Werdum .....	Wittmund .....	701	26427
12 0 62 516	Werenzhain .....	Elbe-Elster .....	446	03253
07 1 32 114	Werkhausen .....	Altenkirchen (Westerwald) .....	204	57635
05 9 74 052	Werl, Stadt .....	Soest .....	31 705	59457
03 1 58 034	Werlaburgdorf .....	Wolfenbüttel .....	867	38315
13 0 54 115	Werle .....	Ludwigslust .....	196	19300
03 4 54 057	Werlte .....	Emsland .....	8 727	49757
05 3 78 032	Wermelskirchen, Stadt .....	Rheinisch-Bergischer Kreis .....	37 239	42929
14 3 89 340	Wermsdorf .....	Torgau-Oschatz .....	6 226	04779
08 1 16 072	Wernau (Neckar), Stadt .....	Esslingen .....	12 433	73249
09 3 76 150	Wernberg-Köblitz, Markt .....	Schwandorf .....	5 791	92533
16 0 75 124	Wernburg .....	Saale-Orla-Kreis .....	744	07381
05 9 78 040	Werne, Stadt .....	Unna .....	30 691	59368
09 6 78 193	Werneck, Markt .....	Schweinfurt .....	10 513	97440
07 3 37 083	Wernersberg .....	Südliche Weinstraße .....	1 107	76857
12 0 60 280	Werneuchen, Stadt .....	Barnim .....	3 459	16356
15 3 69 032	Wernigerode, Stadt .....	Wernigerode .....	35 135	38855
12 0 68 460	Wernikow .....	Ostprignitz-Ruppin .....	262	16909
16 0 68 059	Werningshausen .....	Sömmerda .....	743	99634
12 0 61 536	Wernsdorf .....	Dahme-Spreewald .....	1 298	15537
16 0 66 087	Wernshausen .....	Schmalkalden-Meiningen .....	3 330	98590
15 3 70 119	Wernstedt .....	Altmarkkreis Salzwedel .....	240	39624
07 1 43 080	Weroth .....	Westerwaldkreis .....	585	56414
03 4 54 058	Werpeloh .....	Emsland .....	1 079	49751
15 2 68 037	Werschen .....	Weißenfels .....	489	06682
07 1 31 082	Wershofen .....	Ahrweiler .....	898	53520
09 7 80 145	Wertach, Markt .....	Oberallgäu .....	2 330	87497
08 1 28 131	Wertheim, Stadt .....	Main-Tauber-Kreis .....	24 337	97877



Schlüssel- nummer	Gemeinde	Kreis/Landkreis	Bevöl- kerung	Post- leit- zahl 1)
16 0 62 063	Werther .....	Nordhausen .....	3 813	99735
05 7 54 052	Werther (Westf.), Stadt .....	Gütersloh .....	11 613	33824
09 7 73 182	Wertingen, Stadt .....	Dillingen a.d. Donau .....	8 534	86637
05 1 70 048	Wesel, Stadt .....	Wesel .....	61 953	46483
07 3 40 055	Weselberg .....	Südwestpfalz .....	1 463	66919
01 0 62 094	Wesenberg .....	Stormarn .....	872	23858
13 0 55 074	Wesenberg, Stadt .....	Mecklenburg-Strelitz .....	3 113	17255
12 0 64 500	Wesendahl .....	Märkisch-Oderland .....	364	15345
12 0 65 344	Wesendorf .....	Oberhavel .....	265	16792
03 1 51 038	Wesendorf .....	Gifhorn .....	4 763	29392
12 0 69 660	Weseram .....	Potsdam-Mittelmark .....	423	14778
15 3 67 028	Wespen .....	Schönebeck .....	261	39249
01 0 51 127	Wesselburen, Stadt .....	Dithmarschen .....	3 278	25764
01 0 51 128	Wesselburener Deichhausen .....	Dithmarschen .....	142	25764
01 0 51 129	Wesselburenerkoog .....	Dithmarschen .....	177	25764
05 3 62 040	Wesseling, Stadt .....	Erftkreis .....	34 714	50389
01 0 51 130	Wesseln .....	Dithmarschen .....	1 342	25746
13 0 60 087	Wessin .....	Parchim .....	550	19089
09 1 88 144	Weßling .....	Starnberg .....	4 814	82234
09 1 90 158	Wessobrunn .....	Weilheim-Schongau .....	1 972	82405
15 3 52 038	Westdorf .....	Aschersleben-Staßfurt .....	861	06449
03 3 60 026	Weste .....	Uelzen .....	1 032	29599
13 0 51 081	Westenbrügge .....	Bad Doberan .....	276	18233
09 7 72 217	Westendorf .....	Augsburg .....	1 472	86707
09 7 77 182	Westendorf .....	Ostallgäu .....	1 774	87679
16 0 69 055	Westenfeld .....	Hildburghausen .....	429	98631
01 0 58 171	Westensee .....	Rendsburg-Eckernförde .....	1 618	24259
01 0 54 152	Wester-Ohrstedt .....	Nordfriesland .....	979	25885
01 0 62 083	Westerau .....	Stormarn .....	816	23847
01 0 51 131	Westerborstel .....	Dithmarschen .....	79	25782
07 1 43 308	Westerburg, Stadt .....	Westerwaldkreis .....	5 839	56457
01 0 51 132	Westerdeichstrich .....	Dithmarschen .....	873	25761
15 3 52 039	Westeregen .....	Aschersleben-Staßfurt .....	2 250	39448
03 3 55 041	Westergellersen .....	Lüneburg .....	1 457	21394
15 3 64 027	Westerhausen .....	Quedlinburg .....	2 185	06484

4 Gemeinden in alphabetischer Ordnung mit Schlüsselnummer,  
Bevölkerung und Postleitzahl am 31.12.1999

W

Schlüssel- nummer	Gemeinde	Kreis/Landkreis	Bevöl- kerung	Post- leit- zahl 1)
08 4 25 134	Westerheim .....	Alb-Donau-Kreis .....	2 727	72589
09 7 78 214	Westerheim .....	Unterallgäu .....	2 060	87784
01 0 54 150	Westerhever .....	Nordfriesland .....	122	25881
03 4 62 018	Westerholt .....	Wittmund .....	2 415	26556
01 0 59 178	Westerholz .....	Schleswig-Flensburg .....	632	24977
01 0 56 051	Westerhorn .....	Pinneberg .....	1 156	25364
05 5 66 092	Westerkappeln .....	Steinfurt .....	11 244	49492
01 0 54 151	Westerland, Stadt .....	Nordfriesland .....	9 098	25980
01 0 61 109	Westermoor .....	Steinburg .....	396	25597
09 6 71 159	Westerngrund .....	Aschaffenburg .....	1 918	63825
07 1 43 309	Westernohe .....	Westerwaldkreis .....	933	56479
01 0 60 098	Westerrade .....	Segeberg .....	510	23815
01 0 58 172	Westerrönfeld .....	Rendsburg-Eckernförde .....	5 073	24784
03 4 51 007	Westerstede, Stadt .....	Ammerland .....	21 369	26655
08 4 25 135	Westerstetten .....	Alb-Donau-Kreis .....	2 053	89198
03 3 57 053	Westertimke .....	Rotenburg (Wümme) .....	639	27412
03 3 57 054	Westerwalsede .....	Rotenburg (Wümme) .....	781	27386
01 0 55 045	Westfehmarn .....	Ostholstein .....	1 783	23769
03 2 54 033	Westfeld .....	Hildesheim .....	931	31079
16 0 65 079	Westgreußen .....	Kyffhäuserkreis .....	463	99718
16 0 67 078	Westhausen .....	Gotha .....	518	99869
16 0 69 056	Westhausen .....	Hildburghausen .....	605	98663
08 1 36 082	Westhausen .....	Ostalbkreis .....	5 798	73463
09 5 77 179	Westheim .....	Weißenburg-Gunzenhausen .....	1 230	91747
07 3 34 033	Westheim (Pfalz) .....	Germersheim .....	1 715	67368
07 3 31 071	Westhofen .....	Alzey-Worms .....	3 235	67593
03 4 57 022	Westoverledingen .....	Leer .....	19 398	26810
01 0 54 154	Westre .....	Nordfriesland .....	424	25926
15 2 56 093	Wethau .....	Burgenlandkreis .....	761	06618
03 2 51 046	Wetschen .....	Diepholz .....	1 663	49453
15 2 66 048	Wettelrode .....	Sangerhausen .....	658	06528
06 5 31 018	Wettenberg .....	Gießen .....	12 247	35435
06 5 34 021	Wetter (Hessen), Stadt .....	Marburg-Biedenkopf .....	9 612	35083
05 9 54 032	Wetter (Ruhr), Stadt .....	Ennepe-Ruhr-Kreis .....	29 946	58300
15 2 56 094	Wetterzeube .....	Burgenlandkreis .....	1 206	06722

Schlüssel- nummer	Gemeinde	Kreis/Landkreis	Bevöl- kerung	Post- leit- zahl 1)
15 2 65 055	Wettin, Stadt .....	Saalkreis .....	2 289	06198
07 2 32 133	Wettlingen .....	Bitburg-Prüm .....	59	54646
05 5 66 096	Wettringen .....	Steinfurt .....	7 589	48493
09 5 71 222	Wettringen .....	Ansbach .....	945	91631
03 4 54 059	Wettrup .....	Emsland .....	584	49838
09 1 76 167	Wettstetten .....	Eichstätt .....	4 424	85139
06 5 32 023	Wetzlar, Stadt .....	Lahn-Dill-Kreis .....	52 687	35578
01 0 61 110	Wewelsfleth .....	Steinburg .....	1 520	25599
09 1 82 137	Weyarn .....	Miesbach .....	3 049	83629
07 1 41 138	Weyer .....	Rhein-Lahn-Kreis .....	548	56357
07 1 32 115	Weyerbusch .....	Altenkirchen (Westerwald) .....	1 451	57635
03 1 51 039	Weyhausen .....	Gifhorn .....	2 487	38554
03 2 51 047	Weyhe .....	Diepholz .....	30 017	28844
07 3 37 084	Weyher in der Pfalz .....	Südliche Weinstraße .....	584	76835
12 0 73 608	Wichmannsdorf .....	Uckermark .....	394	17291
16 0 74 112	Wichmar .....	Saale-Holzland-Kreis .....	229	07774
05 9 74 056	Wickede (Ruhr) .....	Soest .....	12 695	58739
07 1 34 093	Wickenrodt .....	Birkenfeld .....	160	55758
15 2 66 049	Wickerode .....	Sangerhausen .....	319	06536
16 0 71 094	Wickerstedt .....	Weimarer Land .....	877	99510
08 1 25 103	Widdern, Stadt .....	Heilbronn .....	1 842	74259
16 0 76 082	Wiebelsdorf .....	Greiz .....	306	07950
07 1 40 161	Wiebelsheim .....	Rhein-Hunsrück-Kreis .....	481	56291
13 0 54 116	Wiebendorf .....	Ludwigslust .....	188	19258
15 3 70 120	Wieblitz-Eversdorf .....	Altmarkkreis Salzwedel .....	300	29416
13 0 57 091	Wieck a. Darß .....	Nordvorpommern .....	772	18375
07 1 43 310	Wied .....	Westerwaldkreis .....	522	57629
03 1 56 013	Wieda .....	Osterode am Harz .....	1 688	37447
14 3 74 360	Wiedemar .....	Delitzsch .....	2 328	04509
08 3 36 096	Wieden .....	Lörrach .....	591	79695
01 0 61 111	Wiedenborstel .....	Steinburg .....	2	24613
03 2 57 037	Wiedensahl, Flecken .....	Schaumburg .....	1 041	31719
12 0 62 520	Wiederau .....	Elbe-Elster .....	315	04938
09 7 78 216	Wiedergeltingen .....	Unterallgäu .....	1 278	86879
15 2 60 068	Wiederstedt .....	Mansfelder Land .....	1 163	06333

Schlüssel- nummer	Gemeinde	Kreis/Landkreis	Bevöl- kerung	Post- leit- zahl 1)
14 2 92 590	Wiednitz .....	Kamenz .....	1 273	02994
03 4 51 008	Wiefelstede .....	Ammerland .....	13 586	26215
16 0 71 095	Wiegendorf .....	Weimarer Land .....	379	99510
15 3 62 095	Wieglitz .....	Ohrekreis .....	205	39345
16 0 65 081	Wiehe, Stadt .....	Kyffhäuserkreis .....	2 398	06571
05 3 74 048	Wiehl, Stadt .....	Oberbergischer Kreis .....	26 365	51674
13 0 61 043	Wiek .....	Rügen .....	1 266	18556
03 4 56 024	Wielen .....	Grafschaft Bentheim .....	632	49847
09 1 90 159	Wielenbach .....	Weilheim-Schongau .....	3 009	82407
01 0 60 099	Wiemersdorf .....	Segeberg .....	1 454	24649
01 0 51 133	Wiemerstedt .....	Dithmarschen .....	178	25779
15 1 53 030	Wiendorf .....	Bernburg .....	363	06420
13 0 51 082	Wiendorf .....	Bad Doberan .....	735	18258
03 3 51 022	Wienhausen .....	Celle .....	4 030	29342
15 3 69 033	Wienrode .....	Wernigerode .....	982	38889
15 3 70 121	Wiepke .....	Altmarkkreis Salzwedel .....	238	39638
03 3 60 027	Wieren .....	Uelzen .....	2 630	29568
08 2 36 065	Wiernsheim .....	Enzkreis .....	6 398	75446
07 1 37 114	Wierschem .....	Mayen-Koblenz .....	337	56294
07 2 32 134	Wiersdorf .....	Bitburg-Prüm .....	203	54636
01 0 53 131	Wiershop .....	Herzogtum Lauenburg .....	155	21502
08 3 36 097	Wies .....	Lörrach .....	669	79697
14 1 71 340	Wiesa .....	Annaberg .....	3 925	09488
09 3 77 159	Wiesau, Markt .....	Tirschenreuth .....	4 782	95676
07 3 40 227	Wiesbach .....	Südwestpfalz .....	618	66894
06 4 14 000	Wiesbaden, Landeshauptstadt ....	Kreisfreie Stadt .....	268 716	65183
07 2 33 083	Wiesbaum .....	Daun .....	575	54578
07 1 31 083	Wiesemscheid .....	Ahrweiler .....	286	53534
09 6 71 162	Wiesen .....	Aschaffenburg .....	1 152	63831
12 0 67 528	Wiesenu .....	Oder-Spree .....	1 406	15295
09 7 74 189	Wiesenbach .....	Günzburg .....	907	86519
08 2 26 097	Wiesenbach .....	Rhein-Neckar-Kreis .....	3 054	69257
09 6 75 177	Wiesenbronn .....	Kitzingen .....	938	97355
12 0 69 664	Wiesenburg .....	Potsdam-Mittelmark .....	1 482	14827
16 0 61 105	Wiesenfeld .....	Eichsfeld .....	263	37308

Schlüssel- nummer	Gemeinde	Kreis/Landkreis	Bevöl- kerung	Post- leit- zahl 1)
09 2 78 197	Wiesenfelden .....	Straubing-Bogen .....	3 491	94344
08 1 17 058	Wiesensteig, Stadt .....	Göppingen .....	2 381	73349
09 3 75 209	Wiesent .....	Regensburg .....	2 419	93109
16 0 63 086	Wiesenthal .....	Wartburgkreis .....	836	36466
09 4 74 175	Wiesenthau .....	Forchheim .....	1 646	91369
09 6 75 178	Wiesentheid, Markt .....	Kitzingen .....	4 696	97353
09 4 74 176	Wiesenttal, Markt .....	Forchheim .....	2 616	91346
15 3 52 040	Wieserode .....	Aschersleben-Staßfurt .....	142	06543
09 5 71 223	Wieseth .....	Ansbach .....	1 412	91632
15 1 59 044	Wieskau .....	Köthen .....	368	06388
08 3 36 098	Wieslet .....	Lörrach .....	533	79699
08 2 26 098	Wiesloch, Stadt .....	Rhein-Neckar-Kreis .....	25 528	69168
03 4 52 025	Wiesmoor .....	Aurich .....	12 478	26639
09 6 77 200	Wiesthal .....	Main-Spessart .....	1 492	97859
07 3 36 104	Wiesweiler .....	Kusel .....	498	67744
03 4 56 025	Wietmarschen .....	Grafschaft Bentheim .....	10 222	49835
13 0 59 100	Wietstock .....	Ostvorpommern .....	176	17379
03 3 51 023	Wietze .....	Celle .....	7 960	29323
03 2 56 036	Wietzen .....	Nienburg (Weser) .....	2 269	31613
03 3 58 023	Wietzendorf .....	Soltau-Fallingb. ....	3 597	29649
09 7 80 146	Wiggensbach, Markt .....	Oberallgäu .....	4 487	87487
09 5 71 224	Wilburgstetten .....	Ansbach .....	2 134	91634
12 0 61 540	Wildau .....	Dahme-Spreewald .....	9 269	15745
12 0 72 464	Wildau-Wentdorf .....	Teltow-Fläming .....	148	15938
13 0 52 087	Wildberg .....	Demmin .....	679	17091
12 0 62 526	Wildberg .....	Elbe-Elster .....	766	04916
08 2 35 080	Wildberg, Stadt .....	Calw .....	10 257	72218
06 6 32 020	Wildeck .....	Hersfeld-Rotenburg .....	5 358	36208
03 1 53 015	Wildemann, Bergstadt .....	Goslar .....	1 201	38709
09 2 73 181	Wildenberg .....	Kelheim .....	1 306	93359
16 0 77 051	Wildenbörten .....	Altenburger Land .....	425	04626
12 0 69 668	Wildenbruch .....	Potsdam-Mittelmark .....	1 541	14552
14 1 93 510	Wildenfels, Stadt .....	Zwickauer Land .....	4 184	08134
14 2 85 390	Wildenhain .....	Riesa-Großenhain .....	1 811	01561
16 0 70 052	Wildenspring .....	Ilm-Kreis .....	253	98701

4 Gemeinden in alphabetischer Ordnung mit Schlüsselnummer,  
Bevölkerung und Postleitzahl am 31.12.1999

W

Schlüssel- nummer	Gemeinde	Kreis/Landkreis	Bevöl- kerung	Post- leit- zahl 1)
03 4 58 014	Wildeshausen, Stadt .....	Oldenburg .....	16 763	27793
16 0 76 083	Wildetaube .....	Greiz .....	729	07980
09 6 72 163	Wildflecken, Markt .....	Bad Kissingen .....	3 569	97772
09 7 80 147	Wildpoldsried .....	Oberallgäu .....	2 385	87499
09 1 90 160	Wildsteig .....	Weilheim-Schongau .....	1 210	82409
07 3 40 057	Wilgartswiesen .....	Südwestpfalz .....	1 193	76848
13 0 62 062	Wilhelmsburg .....	Uecker-Randow .....	1 162	17379
09 5 75 181	Wilhelmsdorf .....	Neustadt a.d.Aisch-Bad Windsheim	1 266	91489
08 4 36 083	Wilhelmsdorf .....	Ravensburg .....	4 706	88271
16 0 75 125	Wilhelmsdorf .....	Saale-Orla-Kreis .....	279	07389
08 2 26 099	Wilhelmsfeld .....	Rhein-Neckar-Kreis .....	3 327	69259
03 4 05 000	Wilhelmshaven, Stadt .....	Kreisfreie Stadt .....	86 453	26382
12 0 69 672	Wilhelmshorst .....	Potsdam-Mittelmark .....	2 354	14557
09 4 76 189	Wilhelmsthal .....	Kronach .....	4 268	96352
09 5 73 133	Wilhermsdorf, Markt .....	Fürth .....	4 862	91452
14 1 93 520	Wilkau-Haßlau, Stadt .....	Zwickauer Land .....	12 565	08112
09 6 75 179	Willanzheim, Markt .....	Kitzingen .....	1 525	97348
05 7 62 040	Willebadessen, Stadt .....	Höxter .....	9 124	34439
01 0 61 112	Willenscharen .....	Steinburg .....	177	24616
16 0 71 096	Willerstedt .....	Weimarer Land .....	320	99510
05 1 66 036	Willich, Stadt .....	Viersen .....	49 647	47877
07 1 43 311	Willingen .....	Westerwaldkreis .....	325	56479
06 6 35 022	Willingen (Upland) .....	Waldeck-Frankenberg .....	6 735	34508
06 6 34 026	Willingshausen .....	Schwalm-Eder-Kreis .....	5 330	34628
09 6 73 182	Willmars .....	Rhön-Grabfeld .....	717	97647
07 1 43 312	Willmenrod .....	Westerwaldkreis .....	718	56459
09 3 72 175	Willmering .....	Cham .....	2 145	93497
12 0 60 284	Willmersdorf .....	Barnim .....	300	16356
07 1 32 116	Willroth .....	Altenkirchen (Westerwald) .....	836	56594
08 3 17 141	Willstätt .....	Ortenaukreis .....	8 881	77731
07 2 31 132	Willwerscheid .....	Bernkastel-Wittlich .....	48	54533
12 0 73 612	Wilmsersdorf .....	Uckermark .....	291	16278
12 0 70 420	Wilmsersdorf .....	Prignitz .....	362	16928
12 0 67 536	Wilmsersdorf .....	Oder-Spree .....	209	15848
12 0 67 532	Wilmsersdorf .....	Oder-Spree .....	149	15518

Schlüssel- nummer	Gemeinde	Kreis/Landkreis	Bevöl- kerung	Post- leit- zahl 1)
13 0 57 092	Wilmsbagen .....	Nordvorpommern .....	378	18519
05 9 70 044	Wilnsdorf .....	Siegen-Wittgenstein .....	21 704	57234
14 2 90 450	Wilsdruff, Stadt .....	Weißeritzkreis .....	6 011	01723
07 2 32 135	Wilsecker .....	Bitburg-Prüm .....	197	54655
12 0 73 616	Wilsickow .....	Uckermark .....	235	17337
15 3 52 041	Wilsleben .....	Aschersleben-Staßfurt .....	565	06449
03 3 57 055	Wilstedt .....	Rotenburg (Wümme) .....	1 695	27412
01 0 61 113	Wilster, Stadt .....	Steinburg .....	4 406	25554
03 4 56 026	Wilsum .....	Grafschaft Bentheim .....	1 552	49849
14 2 72 390	Wilthen, Stadt .....	Bautzen .....	7 350	02681
07 2 35 148	Wiltingen .....	Trier-Saarburg .....	1 374	54459
07 1 34 094	Wilzenberg-Hußweiler .....	Birkenfeld .....	325	55767
07 1 31 084	Wimbach .....	Ahrweiler .....	486	53518
15 2 60 069	Wimmelburg .....	Mansfelder Land .....	1 451	06313
08 2 36 067	Wimsheim .....	Enzkreis .....	2 619	71299
07 2 35 149	Wincheringen .....	Trier-Saarburg .....	1 388	54457
09 1 81 146	Windach .....	Landsberg a. Lech .....	3 214	86949
09 2 78 198	Windberg .....	Straubing-Bogen .....	992	94336
15 3 63 132	Windberge .....	Stendal .....	312	39579
01 0 51 134	Windbergen .....	Dithmarschen .....	799	25729
01 0 58 173	Windeby .....	Rendsburg-Eckernförde .....	1 100	24340
05 3 82 076	Windeck .....	Rhein-Sieg-Kreis .....	20 721	51570
16 0 62 057	Windehausen .....	Nordhausen .....	567	99765
09 5 71 225	Windelsbach .....	Ansbach .....	1 057	91635
07 1 41 139	Winden .....	Rhein-Lahn-Kreis .....	737	56379
07 3 34 034	Winden .....	Germersheim .....	1 010	76872
08 3 16 055	Winden im Elztal .....	Emmendingen .....	2 749	79297
07 1 33 114	Windesheim .....	Bad Kreuznach .....	1 817	55452
07 1 38 077	Windhagen .....	Neuwied .....	4 277	53578
03 1 56 014	Windhausen .....	Osterode am Harz .....	1 171	37539
09 3 74 168	Windischeschenbach, Stadt .....	Neustadt a.d. Waldnaab .....	5 892	92670
16 0 77 052	Windischleuba .....	Altenburger Land .....	2 374	04603
09 2 75 159	Windorf, Markt .....	Passau .....	4 649	94575
09 5 71 226	Windsbach, Stadt .....	Ansbach .....	5 945	91575
16 0 61 107	Wingerode .....	Eichsfeld .....	1 260	37327

Schlüssel- nummer	Gemeinde	Kreis/Landkreis	Bevöl- kerung	Post- leit- zahl 1)
03 3 52 056	Wingst .....	Cuxhaven .....	3 682	21789
09 1 71 137	Winhöring .....	Altötting .....	4 922	84543
15 2 66 050	Winkel .....	Sangerhausen .....	348	06542
07 2 33 084	Winkel (Eifel) .....	Daun .....	172	54558
07 1 43 313	Winkelbach .....	Westerwaldkreis .....	179	57644
09 5 74 164	Winkelhaid .....	Nürnberger Land .....	3 875	90610
03 4 58 015	Winkelsett .....	Oldenburg .....	674	27243
15 3 70 122	Winkelstedt .....	Altmarkkreis Salzwedel .....	317	39624
09 3 76 178	Winklarn, Markt .....	Schwandorf .....	1 454	92559
01 0 58 174	Winnemark .....	Rendsburg-Eckernförde .....	545	24398
07 1 43 314	Winnen .....	Westerwaldkreis .....	425	56459
08 1 19 085	Winnenden, Stadt .....	Rems-Murr-Kreis .....	27 214	71364
07 1 31 085	Winnerath .....	Ahrweiler .....	197	53520
01 0 54 156	Winnert .....	Nordfriesland .....	745	25887
03 1 58 035	Winnigstedt .....	Wolfenbüttel .....	964	38170
07 1 37 230	Winningen .....	Mayen-Koblenz .....	2 587	56333
15 3 52 042	Winningen .....	Aschersleben-Staßfurt .....	784	06449
07 3 33 503	Winnweiler .....	Donnersbergkreis .....	4 656	67722
07 2 32 327	Winringen .....	Bitburg-Prüm .....	65	54614
01 0 61 114	Winseldorf .....	Steinburg .....	276	25551
01 0 60 100	Winsen .....	Segeberg .....	421	24568
03 3 51 024	Winsen (Aller) .....	Celle .....	12 252	29308
03 3 53 040	Winsen (Luhe), Stadt .....	Harburg .....	31 545	21423
07 1 33 115	Winterbach .....	Bad Kreuznach .....	504	55595
08 1 19 086	Winterbach .....	Rems-Murr-Kreis .....	7 675	73650
09 7 74 196	Winterbach .....	Günzburg .....	781	89368
07 3 40 228	Winterbach (Pfalz) .....	Südwestpfalz .....	493	66484
05 9 58 048	Winterberg, Stadt .....	Hochsauerlandkreis .....	15 020	59955
07 3 33 083	Winterborn .....	Donnersbergkreis .....	193	67822
07 1 33 116	Winterburg .....	Bad Kreuznach .....	228	55595
15 3 70 123	Winterfeld .....	Altmarkkreis Salzwedel .....	682	29416
09 6 79 206	Winterhausen, Markt .....	Würzburg .....	1 554	97286
08 4 17 075	Winterlingen .....	Zollernalbkreis .....	6 729	72474
09 7 78 217	Winterrieden .....	Unterallgäu .....	874	87785
07 2 32 328	Winterscheid .....	Bitburg-Prüm .....	159	54608



4 Gemeinden in alphabetischer Ordnung mit Schlüsselnummer,  
Bevölkerung und Postleitzahl am 31.12.1999

W

Schlüssel- nummer	Gemeinde	Kreis/Landkreis	Bevöl- kerung	Post- leit- zahl 1)
16 0 77 053	Wintersdorf .....	Altenburger Land .....	3 068	04610
07 3 39 066	Wintersheim .....	Mainz-Bingen .....	274	67587
07 2 32 329	Winterspelt .....	Bitburg-Prüm .....	886	54616
07 1 41 140	Winterwerb .....	Rhein-Lahn-Kreis .....	177	56355
07 2 31 133	Wintrich .....	Bernkastel-Wittlich .....	982	54487
16 0 61 108	Wintzingerode .....	Eichsfeld .....	618	37339
03 2 54 034	Winzenburg .....	Hildesheim .....	845	31088
09 2 71 153	Winzer, Markt .....	Deggendorf .....	3 718	94577
09 6 78 196	Wipfeld .....	Schweinfurt .....	1 165	97537
16 0 70 053	Wipfratal .....	Ilm-Kreis .....	2 746	99310
16 0 62 058	Wipperdorf .....	Nordhausen .....	1 736	99752
05 3 74 052	Wipperfürth, Stadt .....	Oberbergischer Kreis .....	22 918	51688
03 4 54 060	Wipplingen .....	Emsland .....	812	26892
15 2 60 070	Wippra .....	Mansfelder Land .....	1 691	06543
03 4 52 026	Wirdum .....	Aurich .....	1 089	26529
07 1 31 086	Wirft .....	Ahrweiler .....	151	53534
07 1 35 090	Wirfus .....	Cochem-Zell .....	230	56814
07 1 43 081	Wirges, Stadt .....	Westerwaldkreis .....	5 169	56422
09 4 77 163	Wirsberg, Markt .....	Kulmbach .....	2 046	95339
07 1 43 082	Wirscheid .....	Westerwaldkreis .....	310	56237
07 1 34 095	Wirschweiler .....	Birkenfeld .....	403	55758
01 0 54 157	Wisch .....	Nordfriesland .....	120	25876
01 0 57 088	Wisch .....	Plön .....	670	24217
03 3 59 040	Wischhafen .....	Stade .....	3 082	21737
15 2 56 095	Wischroda .....	Burgenlandkreis .....	564	06647
12 0 73 620	Wismar .....	Uckermark .....	167	17335
13 0 06 000	Wismar, Hansestadt .....	Kreisfreie Stadt .....	47 405	23966
07 1 32 117	Wissen, Stadt .....	Altenkirchen (Westerwald) .....	8 919	57537
07 2 32 501	Wißmannsdorf .....	Bitburg-Prüm .....	784	54636
03 3 53 041	Wistedt .....	Harburg .....	1 497	21255
01 0 54 158	Witsum .....	Nordfriesland .....	47	25938
01 0 54 159	Wittbek .....	Nordfriesland .....	776	25872
12 0 69 676	Wittbrietzen .....	Potsdam-Mittelmark .....	579	14547
01 0 54 160	Wittdün .....	Nordfriesland .....	697	25946
09 5 71 227	Wittelshofen .....	Ansbach .....	1 309	91749

4 Gemeinden in alphabetischer Ordnung mit Schlüsselnummer,  
Bevölkerung und Postleitzahl am 31.12.1999

W

Schlüssel- nummer	Gemeinde	Kreis/Landkreis	Bevöl- kerung	Post- leit- zahl 1)
05 9 54 036	Witten, Stadt .....	Ennepe-Ruhr-Kreis .....	103 384	58452
13 0 51 083	Wittenbeck .....	Bad Doberan .....	710	18209
15 1 71 077	Wittenberg, Lutherstadt .....	Wittenberg .....	49 765	06886
12 0 70 424	Wittenberge, Stadt .....	Prignitz .....	22 825	19322
01 0 61 115	Wittenbergen .....	Steinburg .....	181	25548
01 0 60 101	Wittenborn .....	Segeberg .....	787	23829
13 0 55 075	Wittenborn .....	Mecklenburg-Strelitz .....	278	17337
13 0 54 117	Wittenburg, Stadt .....	Ludwigslust .....	5 210	19243
13 0 54 124	Wittendörp .....	Ludwigslust .....	3 087	19243
13 0 54 118	Wittenförden .....	Ludwigslust .....	2 300	19073
13 0 57 093	Wittenhagen .....	Nordvorpommern .....	1 480	18510
15 3 63 133	Wittenmoor .....	Stendal .....	308	39579
16 0 68 061	Witterda .....	Sömmerda .....	1 154	99189
15 2 56 096	Wittgendorf .....	Burgenlandkreis .....	692	06712
16 0 73 101	Wittgendorf .....	Saalfeld-Rudolstadt .....	227	07318
07 1 43 084	Wittgert .....	Westerwaldkreis .....	626	56237
09 2 77 152	Wittibreut .....	Rottal-Inn .....	2 043	84384
14 2 92 600	Wittichenau, Stadt .....	Kamenz .....	6 255	02997
08 1 28 137	Wittighausen .....	Main-Tauber-Kreis .....	1 754	97957
03 1 51 040	Wittingen, Stadt .....	Gifhorn .....	12 408	29378
09 7 73 183	Wittislingen, Markt .....	Dillingen a.d. Donau .....	2 503	89426
07 2 31 134	Wittlich, Stadt .....	Bernkastel-Wittlich .....	17 321	54516
08 3 36 100	Wittlingen .....	Lörrach .....	814	79599
12 0 61 548	Wittmannsdorf-Bückchen .....	Dahme-Spreewald .....	341	15910
03 1 58 036	Wittmar .....	Wolfenbüttel .....	1 295	38329
01 0 57 089	Wittmoldt .....	Plön .....	191	24306
03 4 62 019	Wittmund, Stadt .....	Wittmund .....	21 480	26409
08 3 15 125	Wittnau .....	Breisgau-Hochschwarzwald .....	1 342	79299
03 3 55 042	Wittorf .....	Lüneburg .....	1 164	21357
12 0 68 468	Wittstock/Dosse, Stadt .....	Ostprignitz-Ruppin .....	12 933	16909
01 0 53 132	Witzeze .....	Herzogtum Lauenburg .....	880	21514
06 6 36 016	Witzenhausen, Stadt .....	Werra-Meißner-Kreis .....	16 456	37213
01 0 62 086	Witzhave .....	Stormarn .....	1 272	22969
13 0 60 088	Witzin .....	Parchim .....	574	19406
12 0 63 348	Witzke .....	Havelland .....	118	14715

Schlüssel- nummer	Gemeinde	Kreis/Landkreis	Bevöl- kerung	Post- leit- zahl 1)
16 0 70 054	Witzleben .....	Ilm-Kreis .....	749	99310
09 2 75 160	Witzmannsberg .....	Passau .....	1 732	94104
01 0 54 161	Witzwort .....	Nordfriesland .....	946	25889
01 0 54 162	Wobbenbüll .....	Nordfriesland .....	463	25856
12 0 67 540	Wochowsee .....	Oder-Spree .....	56	15859
12 0 73 624	Woddow .....	Uckermark .....	168	17326
13 0 54 119	Wöbbelin .....	Ludwigslust .....	962	19288
01 0 51 113	Wöhrden .....	Dithmarschen .....	1 373	25797
16 0 63 087	Wölferbütt .....	Wartburgkreis .....	464	36404
07 1 43 085	Wölferlingen .....	Westerwaldkreis .....	575	56244
16 0 66 088	Wölfershausen .....	Schmalkalden-Meiningen .....	418	98617
06 4 40 024	Wölfersheim .....	Wetteraukreis .....	9 142	61200
16 0 67 081	Wölfis .....	Gotha .....	1 792	99885
06 4 40 025	Wöllstadt .....	Wetteraukreis .....	5 954	61206
07 3 31 072	Wöllstein .....	Alzey-Worms .....	4 206	55597
07 1 32 118	Wölmersen .....	Altenkirchen (Westerwald) .....	425	57635
03 2 57 038	Wölpinghausen .....	Schaumburg .....	1 786	31556
12 0 64 504	Wölsickendorf-Wollenberg .....	Märkisch-Oderland .....	409	16259
15 1 59 045	Wörbzig .....	Köthen .....	436	06369
15 1 51 064	Wörlitz, Stadt .....	Anhalt-Zerbst .....	1 779	06786
15 3 58 067	Wörmlitz .....	Jerichower Land .....	528	39291
08 2 37 072	Wörnersberg .....	Freudenstadt .....	207	72299
09 5 71 228	Wörnitz .....	Ansbach .....	1 601	91637
15 1 51 065	Wörpen .....	Anhalt-Zerbst .....	293	06869
07 3 31 073	Wörrstadt .....	Alzey-Worms .....	7 253	55286
08 1 36 084	Wört .....	Ostalbkreis .....	1 508	73499
09 1 77 144	Wörth .....	Erding .....	4 294	85457
09 6 76 169	Wörth a. Main, Stadt .....	Miltenberg .....	4 949	63939
09 3 75 210	Wörth a.d. Donau, Stadt .....	Regensburg .....	4 387	93086
09 2 74 191	Wörth a.d. Isar .....	Landshut .....	2 237	84109
07 3 34 501	Wörth am Rhein, Stadt .....	Germersheim .....	17 573	76744
09 1 88 145	Wörthsee .....	Starnberg .....	4 435	82237
13 0 55 076	Woggersin .....	Mecklenburg-Strelitz .....	517	17039
01 0 59 096	Wohld .....	Schleswig-Flensburg .....	547	24899
15 2 56 097	Wohlmirstedt .....	Burgenlandkreis .....	1 005	06642

4 Gemeinden in alphabetischer Ordnung mit Schlüsselnummer,  
Bevölkerung und Postleitzahl am 31.12.1999

W

Schlüssel- nummer	Gemeinde	Kreis/Landkreis	Bevöl- kerung	Post- leit- zahl 1)
16 0 71 097	Wohlsborn .....	Weimarer Land .....	505	99439
15 1 53 031	Wohlsdorf .....	Bernburg .....	569	06408
01 0 53 133	Wohltorf .....	Herzogtum Lauenburg .....	2 303	21521
03 3 57 056	Wohnste .....	Rotenburg (Wümme) .....	790	27419
06 5 34 022	Wohratal .....	Marburg-Biedenkopf .....	2 647	35288
13 0 55 077	Wokuhl .....	Mecklenburg-Strelitz .....	394	17237
13 0 52 088	Wolde .....	Demmin .....	760	17091
13 0 55 078	Woldegk, Stadt .....	Mecklenburg-Strelitz .....	4 244	17348
07 1 38 078	Woldert .....	Neuwied .....	680	57614
08 3 17 145	Wolfach, Stadt .....	Ortenaukreis .....	5 928	77709
08 4 36 085	Wolfegg .....	Ravensburg .....	3 316	88364
15 1 54 044	Wolfen, Stadt .....	Bitterfeld .....	32 743	06766
03 1 58 037	Wolfenbüttel, Stadt .....	Wolfenbüttel .....	54 344	38300
15 2 60 071	Wolferode .....	Mansfelder Land .....	1 331	06295
16 0 65 082	Wolferschwenda .....	Kyffhäuserkreis .....	160	99713
09 1 78 156	Wolfersdorf .....	Freising .....	2 176	85395
09 7 79 231	Wolferstadt .....	Donau-Ries .....	1 103	86709
15 2 66 051	Wolferstedt .....	Sangerhausen .....	793	06542
09 7 78 218	Wolfertschwenden .....	Unterallgäu .....	1 744	87787
06 6 33 028	Wolfhagen, Stadt .....	Kassel .....	13 362	34466
16 0 66 091	Wolfmannshausen .....	Schmalkalden-Meiningen .....	460	98631
09 5 71 229	Wolframs-Eschenbach, Stadt .....	Ansbach .....	2 860	91639
09 1 73 147	Wolfratshausen, Stadt .....	Bad Tölz-Wolfratshausen .....	16 624	82515
16 0 70 055	Wolfsberg .....	Ilm-Kreis .....	3 394	98704
15 2 66 052	Wolfsberg .....	Sangerhausen .....	192	06536
16 0 63 089	Wolfsburg-Unkeroda .....	Wartburgkreis .....	761	99819
03 1 03 000	Wolfsburg, Stadt .....	Kreisfreie Stadt .....	121 954	38440
08 1 16 073	Wolfschlügen .....	Esslingen .....	6 068	72649
09 3 75 211	Wolfsegg .....	Regensburg .....	1 418	93195
12 0 70 428	Wolfshagen .....	Prignitz .....	791	19348
12 0 73 628	Wolfshagen .....	Uckermark .....	404	17335
12 0 71 416	Wolfshain .....	Spree-Neiße .....	425	03130
07 3 39 202	Wolfsheim .....	Mainz-Bingen .....	740	55578
07 3 36 105	Wolfstein, Stadt .....	Kusel .....	2 104	67752
13 0 59 101	Wolgast, Stadt .....	Ostvorpommern .....	14 117	17438

4 Gemeinden in alphabetischer Ordnung mit Schlüsselnummer,  
Bevölkerung und Postleitzahl am 31.12.1999

W

Schlüssel- nummer	Gemeinde	Kreis/Landkreis	Bevöl- kerung	Post- leit- zahl 1)
07 1 37 231	Wolken .....	Mayen-Koblenz .....	890	56332
14 1 73 270	Wolkenburg-Kaufungen .....	Chemnitzer Land .....	1 846	08399
14 1 81 390	Wolkenstein, Stadt .....	Mittlerer Erzgebirgskreis .....	4 400	09429
16 0 62 059	Wolkramshausen .....	Nordhausen .....	1 234	99735
09 6 73 183	Wollbach .....	Rhön-Grabfeld .....	1 359	97618
03 1 52 028	Wollbrandshausen .....	Göttingen .....	659	37434
03 1 52 029	Wollershausen .....	Göttingen .....	440	37434
12 0 73 632	Wolletz .....	Uckermark .....	160	16278
12 0 69 680	Wollin .....	Potsdam-Mittelmark .....	940	14778
07 1 35 091	Wollmerath .....	Cochem-Zell .....	202	56826
12 0 73 636	Wollschow .....	Uckermark .....	335	17326
01 0 51 135	Wolmersdorf .....	Dithmarschen .....	324	25704
15 3 52 043	Wolmirsleben .....	Aschersleben-Staßfurt .....	1 677	39435
15 3 62 096	Wolmirstedt, Stadt .....	Ohrekreis .....	11 071	39326
09 1 86 162	Wolnzach, Markt .....	Pfaffenhofen a.d. Ilm .....	10 306	85283
08 1 27 099	Wolpertshausen .....	Schwäbisch Hall .....	1 801	74549
08 4 36 087	Wolpertswende .....	Ravensburg .....	4 009	88284
03 1 54 026	Wolsdorf .....	Helmstedt .....	1 201	38379
07 2 32 137	Wolsfeld .....	Bitburg-Prüm .....	790	54636
12 0 63 352	Wolsier .....	Havelland .....	195	14715
12 0 67 544	Woltersdorf .....	Oder-Spree .....	6 645	15569
12 0 73 640	Woltersdorf .....	Uckermark .....	274	16306
15 3 58 068	Woltersdorf .....	Jerichower Land .....	371	39175
01 0 53 134	Woltersdorf .....	Herzogtum Lauenburg .....	253	21516
03 3 54 025	Woltersdorf .....	Lüchow-Dannenberg .....	1 043	29497
03 2 54 035	Woltershausen .....	Hildesheim .....	916	31099
12 0 61 552	Wolzig .....	Dahme-Spreewald .....	539	15754
07 1 40 163	Womrath .....	Rhein-Hunsrück-Kreis .....	246	55481
09 6 74 219	Wonfurt .....	Haßberge .....	1 896	97539
09 1 89 165	Wonneberg .....	Traunstein .....	1 406	83329
09 4 77 164	Wonsees, Markt .....	Kulmbach .....	1 153	96197
07 3 31 075	Wonsheim .....	Alzey-Worms .....	898	55599
13 0 54 120	Woosmer .....	Ludwigslust .....	321	19303
12 0 70 432	Wootz .....	Prignitz .....	443	19309
07 1 40 164	Woppenroth .....	Rhein-Hunsrück-Kreis .....	295	55490

4 Gemeinden in alphabetischer Ordnung mit Schlüsselnummer,  
Bevölkerung und Postleitzahl am 31.12.1999

W

Schlüssel- nummer	Gemeinde	Kreis/Landkreis	Bevöl- kerung	Post- leit- zahl 1)
16 0 61 109	Worbis, Stadt .....	Eichsfeld .....	5 505	37339
12 0 64 508	Worin .....	Märkisch-Oderland .....	690	15306
09 7 78 219	Worringen .....	Unterallgäu .....	1 628	87789
12 0 66 328	Wormlage .....	Oberspreewald-Lausitz .....	468	01994
07 3 19 000	Worms, Stadt .....	Kreisfreie Stadt .....	80 361	67547
15 3 55 055	Wormsdorf .....	Bördekreis .....	605	39365
03 3 56 011	Worpswede .....	Osterholz .....	9 400	27726
01 0 53 135	Worth .....	Herzogtum Lauenburg .....	173	21502
13 0 52 089	Wotenick .....	Demmin .....	390	17111
13 0 59 102	Wrangelsburg .....	Ostvorpommern .....	217	17495
13 0 56 073	Wredenhausen .....	Müritz .....	570	17209
03 3 52 057	Wremen .....	Cuxhaven .....	1 775	27638
03 3 60 028	Wrestedt .....	Uelzen .....	3 051	29559
03 3 60 029	Wriedel .....	Uelzen .....	2 668	29565
12 0 64 512	Wriezen, Stadt .....	Märkisch-Oderland .....	7 760	16269
12 0 64 513	Wriezener Höhe .....	Märkisch-Oderland .....	857	16269
01 0 61 116	Wrist .....	Steinburg .....	2 420	25563
01 0 54 163	Wrixum .....	Nordfriesland .....	626	25938
01 0 51 136	Wrohm .....	Dithmarschen .....	743	25799
09 6 73 184	Wülfershausen a.d. Saale .....	Rhön-Grabfeld .....	1 481	97618
05 1 58 036	Wülfrath, Stadt .....	Mettmann .....	22 574	42489
14 2 85 400	Wülknitz .....	Riesa-Großenhain .....	2 009	01609
15 1 59 046	Wülknitz .....	Köthen .....	577	06369
15 3 57 039	Wülperode .....	Halberstadt .....	476	38835
05 7 74 040	Wünnenberg, Stadt .....	Paderborn .....	12 149	33181
15 2 61 060	Wünsch .....	Merseburg-Querfurt .....	686	06255
16 0 76 084	Wünschendorf/Elster .....	Greiz .....	3 391	07570
12 0 72 468	Wünsdorf .....	Teltow-Fläming .....	5 108	15838
15 2 56 098	Würchwitz .....	Burgenlandkreis .....	717	06712
07 1 40 165	Würrich .....	Rhein-Hunsrück-Kreis .....	170	56858
05 3 54 036	Würselen, Stadt .....	Aachen .....	36 272	52146
09 6 63 000	Würzburg, Stadt .....	Kreisfreie Stadt .....	127 350	97070
07 3 33 084	Würzweiler .....	Donnersbergkreis .....	205	67808
07 1 40 166	Wüschheim .....	Rhein-Hunsrück-Kreis .....	342	55471
13 0 52 090	Wüstenfelde .....	Demmin .....	414	17121

Schlüssel- nummer	Gemeinde	Kreis/Landkreis	Bevöl- kerung	Post- leit- zahl 1)
15 3 58 069	Wüstenjerichow .....	Jerichower Land .....	128	39291
08 1 25 107	Wüstenrot .....	Heilbronn .....	6 771	71543
16 0 61 111	Wüstheuterode .....	Eichsfeld .....	613	37318
15 1 59 047	Wulfen .....	Köthen .....	1 274	06369
12 0 68 472	Wulfersdorf .....	Ostprignitz-Ruppin .....	454	16909
15 3 55 056	Wulferstedt .....	Bördekreis .....	902	39387
03 3 53 042	Wulfsen .....	Harburg .....	1 416	21445
01 0 61 117	Wulfsmoor .....	Steinburg .....	333	25563
03 1 56 015	Wulften .....	Osterode am Harz .....	2 020	37199
15 3 63 134	Wulkau .....	Stendal .....	495	39524
13 0 55 079	Wulkenzin .....	Mecklenburg-Strelitz .....	1 485	17039
15 3 58 070	Wulkow .....	Jerichower Land .....	418	39307
12 0 64 516	Wulkow bei Booßen .....	Märkisch-Oderland .....	208	15326
03 3 52 058	Wulsbüttel .....	Cuxhaven .....	1 812	27628
16 0 68 062	Wundersleben .....	Sömmerda .....	791	99610
09 4 79 169	Wunsiedel, Stadt .....	Wunsiedel i. Fichtelgebirge .....	10 595	95632
03 2 53 020	Wunstorf, Stadt .....	Hannover .....	41 056	31515
05 1 24 000	Wuppertal, Stadt .....	Kreisfreie Stadt .....	368 993	42275
09 2 77 153	Wurmannsquick, Markt .....	Rottal-Inn .....	3 673	84329
08 2 36 068	Wurmberg .....	Enzkreis .....	2 731	75449
08 3 27 054	Wurmlingen .....	Tuttlingen .....	3 776	78573
09 2 74 193	Wurmsham .....	Landshut .....	1 328	84189
16 0 75 133	Wurzbach, Stadt .....	Saale-Orla-Kreis .....	4 079	07343
14 3 83 340	Wurzen, Stadt .....	Muldentalkreis .....	16 071	04808
12 0 61 556	Wußwerk .....	Dahme-Spreewald .....	185	15913
12 0 69 684	Wust .....	Potsdam-Mittelmark .....	423	14778
15 3 63 135	Wust .....	Stendal .....	900	39524
12 0 68 477	Wusterhausen/Dosse, Stadt .....	Ostprignitz-Ruppin .....	5 508	16868
13 0 59 103	Wusterhusen .....	Ostvorpommern .....	1 338	17509
12 0 63 356	Wustermark .....	Havelland .....	2 556	14641
12 0 69 688	Wusterwitz .....	Potsdam-Mittelmark .....	2 992	14789
12 0 68 480	Wustrau-Altfriesack .....	Ostprignitz-Ruppin .....	1 193	16818
13 0 55 080	Wustrow .....	Mecklenburg-Strelitz .....	700	17255
13 0 57 094	Wustrow .....	Nordvorpommern .....	1 404	18347
03 3 54 026	Wustrow (Wendland), Stadt .....	Lüchow-Dannenberg .....	3 099	29462

4 Gemeinden in alphabetischer Ordnung mit Schlüsselnummer,  
Bevölkerung und Postleitzahl am 31.12.1999

W

Schlüssel- nummer	Gemeinde	Kreis/Landkreis	Bevöl- kerung	Post- leit- zahl 1)
08 3 37 127	Wutach .....	Waldshut .....	1 218	79879
16 0 63 092	Wutha-Farnroda .....	Wartburgkreis .....	7 956	99848
12 0 70 436	Wutike .....	Prignitz .....	322	16866
08 3 37 123	Wutöschingen .....	Waldshut .....	6 556	79793
12 0 63 360	Wutzetz .....	Havelland .....	160	14662
08 3 16 051	Wyhl am Kaiserstuhl .....	Emmendingen .....	3 584	79369
14 3 79 740	Wyhratal .....	Leipziger Land .....	4 194	04552
01 0 54 164	Wyk auf Föhr, Stadt .....	Nordfriesland .....	4 428	25938
03 4 57 023	Wymeer .....	Leer .....	1 236	26831



4 Gemeinden in alphabetischer Ordnung mit Schlüsselnummer,  
Bevölkerung und Postleitzahl am 31.12.1999

X

Schlüssel- nummer	Gemeinde	Kreis/Landkreis	Bevöl- kerung	Post- leit- zahl 1)
----------------------	----------	-----------------	------------------	---------------------------

X

05 1 70 052 Xanten, Stadt ..... Wesel ..... 20 443 46509

Schlüssel- nummer	Gemeinde	Kreis/Landkreis	Bevöl- kerung	Post- leit- zahl 1)
Z				
12 0 68 484	Zaatzke .....	Ostprignitz-Ruppin .....	642	16909
15 3 58 071	Zabakuck .....	Jerichower Land .....	229	39307
12 0 65 352	Zabelsdorf .....	Oberhavel .....	291	16775
14 2 85 410	Zabeltitz .....	Riesa-Großenhain .....	3 114	01561
15 2 60 072	Zabenstedt .....	Mansfelder Land .....	281	06347
08 1 25 108	Zaberfeld .....	Heilbronn .....	3 775	74374
15 1 59 048	Zabitz .....	Köthen .....	535	06369
09 2 76 146	Zachenberg .....	Regen .....	2 097	94239
12 0 63 364	Zachow .....	Havelland .....	646	14669
16 0 76 085	Zadelsdorf .....	Greiz .....	170	07937
12 0 64 532	Zäckericker Loose .....	Märkisch-Oderland .....	133	16259
15 1 71 078	Zahna, Stadt .....	Wittenberg .....	3 774	06895
13 0 60 089	Zahrensdorf .....	Parchim .....	376	19412
08 2 15 094	Zaisenhausen .....	Karlsruhe .....	1 623	75059
09 3 72 177	Zandt .....	Cham .....	1 847	93499
09 1 83 151	Zangberg .....	Mühlendorf a. Inn .....	947	84539
13 0 60 090	Zapel .....	Parchim .....	415	19089
09 4 71 214	Zapfendorf, Markt .....	Bamberg .....	4 859	96199
15 2 65 056	Zappendorf .....	Saalkreis .....	1 635	06179
13 0 52 091	Zarnekow .....	Demmin .....	555	17159
13 0 51 084	Zarnewanz .....	Bad Doberan .....	406	18195
01 0 62 087	Zarpen .....	Stormarn .....	1 515	23619
13 0 57 095	Zarrendorf .....	Nordvorpommern .....	1 018	18510
13 0 54 121	Zarrentin, Stadt .....	Ludwigslust .....	3 101	19246
12 0 69 692	Zauchwitz .....	Potsdam-Mittelmark .....	344	14547
12 0 64 538	Zechin .....	Märkisch-Oderland .....	830	15328
12 0 68 488	Zechlinerhütte .....	Ostprignitz-Ruppin .....	433	16831
12 0 68 492	Zechow .....	Ostprignitz-Ruppin .....	127	16831
12 0 62 540	Zeckerin .....	Elbe-Elster .....	335	03249
15 3 58 072	Zeddenick .....	Jerichower Land .....	166	39291
16 0 76 086	Zedlitz .....	Greiz .....	711	07557
12 0 61 564	Zeesen .....	Dahme-Spreewald .....	3 243	15711
12 0 63 368	Zeestow .....	Havelland .....	330	14641
15 1 59 049	Zehbitz .....	Köthen .....	391	06369

Schlüssel- nummer	Gemeinde	Kreis/Landkreis	Bevöl- kerung	Post- leitz- zahl 1)
12 0 65 356	Zehdenick, Stadt .....	Oberhavel .....	10 606	16792
12 0 65 360	Zehlendorf .....	Oberhavel .....	956	16515
13 0 53 098	Zehna .....	Güstrow .....	788	18276
07 1 43 315	Zehnhäusen bei Rennerod .....	Westerwaldkreis .....	350	56477
07 1 43 316	Zehnhäusen bei Wallmerod .....	Westerwaldkreis .....	154	56414
09 6 74 221	Zeil a. Main, Stadt .....	Haßberge .....	6 062	97475
09 2 77 154	Zeilarn .....	Rottal-Inn .....	2 221	84367
07 3 34 036	Zeiskam .....	Germersheim .....	2 169	67378
14 2 85 420	Zeithain .....	Riesa-Großenhain .....	4 912	01619
09 3 75 213	Zeitlarn .....	Regensburg .....	5 659	93197
09 6 72 166	Zeitlofs, Markt .....	Bad Kissingen .....	2 269	97799
15 2 56 100	Zeitz, Stadt .....	Burgenlandkreis .....	32 929	06712
09 3 72 167	Zell .....	Cham .....	1 843	93199
07 1 35 092	Zell (Mosel), Stadt .....	Cochem-Zell .....	4 480	56856
09 6 79 209	Zell a. Main, Markt .....	Würzburg .....	3 910	97299
08 3 17 146	Zell am Harmersbach, Stadt .....	Ortenaukreis .....	7 936	77736
08 3 36 103	Zell im Wiesental, Stadt .....	Lörrach .....	6 405	79669
08 1 17 060	Zell unter Aichelberg .....	Göppingen .....	2 776	73119
09 4 75 189	Zell, Markt .....	Hof .....	2 294	95239
16 0 66 092	Zella-Mehlis, Stadt .....	Schmalkalden-Meiningen .....	13 206	98544
16 0 63 093	Zella/Rhön .....	Wartburgkreis .....	528	36452
07 3 33 501	Zellertal .....	Donnersbergkreis .....	1 223	67308
09 6 77 203	Zellingen, Markt .....	Main-Spessart .....	6 514	97225
07 2 31 136	Zeltingen-Rachtig .....	Bernkastel-Wittlich .....	2 350	54539
15 2 68 038	Zembschen .....	Weißenfels .....	521	06679
13 0 59 104	Zemitz .....	Ostvorpommern .....	955	17440
07 2 35 151	Zemmer .....	Trier-Saarburg .....	2 930	54313
15 1 71 079	Zemnick .....	Wittenberg .....	127	06918
13 0 59 105	Zempin .....	Ostvorpommern .....	816	17459
12 0 68 496	Zempow .....	Ostprignitz-Ruppin .....	138	16837
07 2 32 331	Zendscheid .....	Bitburg-Prüm .....	166	54655
15 3 67 029	Zens .....	Schönebeck .....	313	39221
09 2 72 152	Zenting .....	Freyung-Grafenau .....	1 190	94579
13 0 53 099	Zepelin .....	Güstrow .....	361	18246
12 0 60 288	Zepernick .....	Barnim .....	11 089	16341

Schlüssel- nummer	Gemeinde	Kreis/Landkreis	Bevöl- kerung	Post- leit- zahl 1)
13 0 56 074	Zepkow .....	Müritz .....	254	17209
15 1 51 066	Zeppernick .....	Anhalt-Zerbst .....	794	39279
15 3 58 073	Zerben .....	Jerichower Land .....	320	39317
15 1 51 067	Zerbst, Stadt .....	Anhalt-Zerbst .....	16 650	39261
07 2 35 152	Zerf .....	Trier-Saarburg .....	1 688	54314
03 3 54 027	Zernien .....	Lüchow-Dannenberg .....	1 616	29499
13 0 53 100	Zernin .....	Güstrow .....	481	18249
15 1 51 068	Zernitz .....	Anhalt-Zerbst .....	295	39264
12 0 68 501	Zernitz-Lohm .....	Ostprignitz-Ruppin .....	1 028	16845
12 0 61 568	Zernsdorf .....	Dahme-Spreewald .....	2 637	15758
12 0 60 292	Zerpenschleuse .....	Barnim .....	1 058	16348
13 0 62 064	Zerrenthin .....	Uecker-Randow .....	539	17309
12 0 64 539	Zeschdorf .....	Märkisch-Oderland .....	1 401	15236
03 4 55 027	Zetel .....	Friesland .....	11 468	26340
15 3 70 124	Zethlingen .....	Altmarkkreis Salzwedel .....	366	39624
13 0 52 092	Zettemin .....	Demmin .....	400	17153
07 1 35 093	Zettingen .....	Cochem-Zell .....	191	56761
14 1 82 480	Zettlitz .....	Mittweida .....	1 118	09306
15 2 56 101	Zeuchfeld .....	Burgenlandkreis .....	237	06632
16 0 76 087	Zeulenroda, Stadt .....	Greiz .....	14 826	07937
12 0 67 548	Zeust .....	Oder-Spree .....	121	15848
12 0 61 572	Zeuthen .....	Dahme-Spreewald .....	9 005	15738
16 0 73 104	Zeutsch .....	Saalfeld-Rudolstadt .....	358	07407
03 3 57 057	Zeven, Stadt .....	Rotenburg (Wümme) .....	11 920	27404
12 0 73 644	Zichow .....	Uckermark .....	373	16306
15 3 70 125	Zichtau .....	Altmarkkreis Salzwedel .....	293	39638
15 1 53 032	Zickeritz .....	Bernburg .....	240	06420
13 0 58 108	Zickhusen .....	Nordwestmecklenburg .....	540	19069
16 0 77 055	Ziegelheim .....	Altenburger Land .....	1 021	04618
15 2 61 061	Ziegelroda .....	Merseburg-Querfurt .....	936	06268
13 0 60 091	Ziegendorf .....	Parchim .....	868	19372
07 1 32 119	Ziegenhain .....	Altenkirchen (Westerwald) .....	121	57632
16 0 75 127	Ziegenrück, Stadt .....	Saale-Orla-Kreis .....	883	07924
14 3 75 190	Ziegra-Knobelsdorf .....	Döbeln .....	2 432	04720
15 1 51 069	Zieko .....	Anhalt-Zerbst .....	198	06869

Schlüssel- nummer	Gemeinde	Kreis/Landkreis	Bevöl- kerung	Post- leit- zahl 1)
15 3 62 097	Zielitz .....	Ohrekreis .....	2 532	39326
15 3 70 126	Ziemendorf .....	Altmarkkreis Salzwedel .....	231	39619
09 7 74 198	Ziemetshausen, Markt .....	Günzburg .....	3 004	86473
12 0 73 648	Ziemkendorf .....	Uckermark .....	119	17291
15 3 58 074	Ziepel .....	Jerichower Land .....	607	39291
06 6 33 029	Zierenberg, Stadt .....	Kassel .....	6 918	34289
13 0 58 109	Zierow .....	Nordwestmecklenburg .....	679	23968
09 7 73 186	Ziertheim .....	Dillingen a.d. Donau .....	1 062	89446
13 0 54 122	Zierzow .....	Ludwigslust .....	518	19300
12 0 69 696	Ziesar, Stadt .....	Potsdam-Mittelmark .....	2 197	14793
13 0 51 085	Ziesendorf .....	Bad Doberan .....	1 297	18059
13 0 59 106	Ziethen .....	Ostvorpommern .....	523	17390
01 0 53 136	Ziethen .....	Herzogtum Lauenburg .....	902	23911
15 3 57 040	Zilly .....	Halberstadt .....	962	38835
07 1 35 094	Zillshausen .....	Cochem-Zell .....	333	56288
12 0 67 552	Ziltendorf .....	Oder-Spree .....	1 624	15295
16 0 74 113	Zimmern .....	Saale-Holzland-Kreis .....	219	07778
08 3 25 069	Zimmern ob Rottweil .....	Rottweil .....	5 810	78658
08 4 17 078	Zimmern unter der Burg .....	Zollernalbkreis .....	500	72369
16 0 67 082	Zimmernsupra .....	Gotha .....	399	99100
07 1 41 141	Zimmerschied .....	Rhein-Lahn-Kreis .....	95	56379
13 0 57 096	Zingst .....	Nordvorpommern .....	3 186	18374
14 3 89 380	Zinna .....	Torgau-Oschatz .....	1 477	04860
12 0 64 540	Zinndorf .....	Märkisch-Oderland .....	361	15345
12 0 66 336	Zinnitz .....	Oberspreewald-Lausitz .....	343	03205
13 0 59 107	Zinnowitz .....	Ostvorpommern .....	3 716	17454
13 0 59 109	Zirchow .....	Ostvorpommern .....	830	17419
13 0 61 044	Zirkow .....	Rügen .....	716	18528
09 5 73 134	Zirndorf, Stadt .....	Fürth .....	25 835	90513
13 0 55 081	Zirzow .....	Mecklenburg-Strelitz .....	348	17039
13 0 56 075	Zislow .....	Müritz .....	154	17209
14 2 86 470	Zittau, Stadt .....	Löbau-Zittau .....	27 928	02763
12 0 69 700	Zitz .....	Potsdam-Mittelmark .....	304	14789
15 3 62 098	Zobbenitz .....	Ohrekreis .....	360	39638
14 1 81 410	Zöblitz, Stadt .....	Mittlerer Erzgebirgskreis .....	3 362	09517

4 Gemeinden in alphabetischer Ordnung mit Schlüsselnummer,  
Bevölkerung und Postleitzahl am 31.12.1999

Z

Schlüssel- nummer	Gemeinde	Kreis/Landkreis	Bevöl- kerung	Post- leit- zahl 1)
13 0 60 092	Zölkow .....	Parchim .....	692	19374
12 0 61 580	Zöllmersdorf .....	Dahme-Spreewald .....	147	15926
16 0 74 114	Zöllnitz .....	Saale-Holzland-Kreis .....	599	07751
15 1 54 045	Zörbig, Stadt .....	Bitterfeld .....	4 166	06780
15 1 71 080	Zörnigall .....	Wittenberg .....	1 014	06888
15 2 61 062	Zöschen .....	Merseburg-Querfurt .....	1 052	06254
09 7 73 187	Zöschingen .....	Dillingen a.d. Donau .....	740	89447
12 0 63 372	Zollchow .....	Havelland .....	531	14715
09 1 78 157	Zolling .....	Freising .....	3 905	85406
12 0 65 368	Zootzen .....	Oberhavel .....	245	16798
12 0 63 376	Zootzen .....	Havelland .....	402	14662
12 0 68 504	Zootzen .....	Ostprignitz-Ruppin .....	181	16909
15 2 68 039	Zorbau .....	Weißenfels .....	881	06679
03 1 56 016	Zorge .....	Osterode am Harz .....	1 329	37449
09 1 75 139	Zorneding .....	Ebersberg .....	8 375	85604
07 3 39 067	Zornheim .....	Mainz-Bingen .....	3 574	55270
12 0 72 476	Zossen, Stadt .....	Teltow-Fläming .....	6 890	15806
07 3 39 068	Zotzenheim .....	Mainz-Bingen .....	663	55576
14 3 83 350	Zschadraß .....	Muldentalkreis .....	3 827	04680
14 3 75 200	Zschaitz-Ottewig .....	Döbeln .....	1 551	04720
14 3 74 390	Zschepplin .....	Delitzsch .....	3 388	04838
15 2 65 057	Zscherben .....	Saalkreis .....	1 565	06179
15 1 54 046	Zscherndorf .....	Bitterfeld .....	1 900	06794
14 1 81 420	Zschopau, Stadt .....	Mittlerer Erzgebirgskreis .....	12 563	09405
14 1 91 340	Zschorlau .....	Aue-Schwarzenberg .....	6 165	08321
15 1 71 081	Zschornowitz .....	Wittenberg .....	3 080	06791
14 3 74 400	Zschortau .....	Delitzsch .....	2 343	04509
15 3 67 030	Zuchau .....	Schönebeck .....	395	39240
13 0 61 045	Zudar .....	Rügen .....	544	18574
12 0 68 508	Zühlen .....	Ostprignitz-Ruppin .....	231	16831
12 0 65 372	Zühlsdorf .....	Oberhavel .....	1 379	16515
12 0 62 544	Züllsdorf .....	Elbe-Elster .....	664	04895
13 0 54 123	Zülow .....	Ludwigslust .....	169	19073
05 3 66 044	Zülpich, Stadt .....	Euskirchen .....	19 194	53909
07 2 35 153	Züsch .....	Trier-Saarburg .....	674	54422

Schlüssel- nummer	Gemeinde	Kreis/Landkreis	Bevöl- kerung	Post- leit- zahl 1)
13 0 62 065	Züsedom .....	Uecker-Randow .....	314	17309
13 0 58 111	Züsow .....	Nordwestmecklenburg .....	409	23992
13 0 59 110	Züssow .....	Ostvorpommern .....	1 442	17495
12 0 73 652	Zützen .....	Uckermark .....	369	16306
12 0 61 584	Zützen .....	Dahme-Spreewald .....	646	15938
13 0 58 110	Zurow .....	Nordwestmecklenburg .....	990	23992
09 7 73 188	Zusamaltheim .....	Dillingen a.d. Donau .....	1 275	89449
09 7 72 223	Zusmarshausen, Markt .....	Augsburg .....	5 929	86441
08 2 26 101	Zuzenhausen .....	Rhein-Neckar-Kreis .....	2 011	74939
07 3 20 000	Zweibrücken, Stadt .....	Kreisfreie Stadt .....	35 646	66482
07 2 32 138	Zweifelscheid .....	Bitburg-Prüm .....	52	54673
08 1 26 094	Zweiflingen .....	Hohenlohekreis .....	1 649	74639
15 2 61 063	Zweimen .....	Merseburg-Querfurt .....	365	06254
14 3 79 750	Zwenkau, Stadt .....	Leipziger Land .....	8 917	04442
14 1 67 000	Zwickau, Stadt .....	Kreisfreie Stadt .....	104 146	08056
08 4 15 085	Zwiefalten .....	Reutlingen .....	2 164	88529
09 2 76 148	Zwiesel, Stadt .....	Regen .....	10 507	94227
16 0 61 112	Zwinge .....	Eichsfeld .....	462	37345
08 2 25 113	Zwingenberg .....	Neckar-Odenwald-Kreis .....	725	69439
06 4 31 022	Zwingenberg, Stadt .....	Bergstraße .....	6 675	64673
14 3 74 410	Zwochau .....	Delitzsch .....	1 155	04509
14 1 88 260	Zwönitz, Stadt .....	Stollberg .....	12 276	08297
14 1 78 750	Zwota .....	Vogtlandkreis .....	1 630	08267





5 Gemeinden mit 5 000 Einwohnern und mehr nach Einwohnergrößenklassen  
mit ihrer Postleitzahl, Fläche, Bevölkerung und Bevölkerungsdichte am 31.12.1999

Lfd. Nr.	Schlüssel- nummer	Gemeinde	Post- leit- zahl 1)	Fläche km 2	Bevölkerung	Ein- wohner je km 2
83 Gemeinden mit 100 000 und mehr Einwohnern						
1	11 0 00 000	Berlin, Stadt	10178	891,41	3 386 667	3 799
2	02 0 00 000	Hamburg, Freie und Hansestadt	20038	755,33	1 704 735	2 257
3	09 1 62 000	München, Landeshauptstadt	80331	310,59	1 194 560	3 847
4	05 3 15 000	Köln, Stadt	50667	405,15	962 507	2 376
5	06 4 12 000	Frankfurt am Main, Stadt	60311	248,36	643 821	2 593
6	05 1 13 000	Essen, Stadt	45127	210,36	599 515	2 851
7	05 9 13 000	Dortmund, Stadt	44135	280,29	590 213	2 106
8	08 1 11 000	Stuttgart, Landeshauptstadt	70173	207,34	582 443	2 810
9	05 1 11 000	Düsseldorf, Stadt	40213	216,99	568 855	2 623
10	04 0 11 000	Bremen, Stadt	28195	326,55	540 330	1 655
11	05 1 12 000	Duisburg, Stadt	47051	232,82	519 793	2 233
12	03 2 01 000	Hannover, Landeshauptstadt	30159	204,08	514 718	2 523
13	14 3 65 000	Leipzig, Stadt	04109	290,45	489 532	1 686
14	09 5 64 000	Nürnberg, Stadt	90317	186,37	486 628	2 612
15	14 2 62 000	Dresden, Stadt	01067	328,30	476 668	1 452
16	05 9 11 000	Bochum, Stadt	44777	145,43	392 830	2 702
17	05 1 24 000	Wuppertal, Stadt	42275	168,38	368 993	2 192
18	05 7 11 000	Bielefeld, Stadt	33602	257,71	321 125	1 246
19	08 2 22 000	Mannheim, Universitätsstadt	68159	144,96	307 730	2 124
20	05 3 14 000	Bonn, Stadt	53103	141,22	301 048	2 132
21	05 5 13 000	Gelsenkirchen, Stadt	45879	104,84	281 979	2 691
22	08 2 12 000	Karlsruhe, Stadt	76133	173,49	277 204	1 599
23	06 4 14 000	Wiesbaden, Landeshauptstadt	65183	203,90	268 716	1 318
24	05 5 15 000	Münster, Stadt	48143	302,84	264 670	874
25	05 1 16 000	Mönchengladbach, Stadt	41061	170,44	263 697	1 548
26	14 1 61 000	Chemnitz, Stadt	09111	220,85	263 222	1 192
27	09 7 61 000	Augsburg, Stadt	86150	146,72	254 867	1 737
28	15 2 02 000	Halle (Saale), Stadt	06108	135,00	254 360	1 884
29	03 1 01 000	Braunschweig, Stadt	38100	192,08	246 322	1 283
30	05 3 13 000	Aachen, Stadt	52058	160,83	243 825	1 516
31	05 1 14 000	Krefeld, Stadt	47803	137,68	241 769	1 757
32	15 3 03 000	Magdeburg, Landeshauptstadt	39104	192,81	235 073	1 219
33	01 0 02 000	Kiel, Landeshauptstadt	24103	118,39	233 795	1 976
34	05 1 19 000	Oberhausen, Stadt	46045	77,04	222 349	2 888
35	01 0 03 000	Lübeck, Hansestadt	23539	214,14	213 326	996
36	05 9 14 000	Hagen, Stadt	58095	160,37	205 201	1 280
37	13 0 03 000	Rostock, Hansestadt	18055	180,67	203 279	1 126
38	08 3 11 000	Freiburg im Breisgau, Stadt	79098	153,06	202 455	1 323
39	16 0 51 000	Erfurt, Stadt	99084	269,14	201 267	748
40	06 6 11 000	Kassel, Stadt	34117	106,77	196 211	1 839
41	10 0 41 100	Saarbrücken, Landeshauptstadt	66111	167,07	183 836	1 101
42	07 3 15 000	Mainz, Stadt	55116	97,76	183 134	1 874
43	05 9 15 000	Hamm, Stadt	59065	226,26	181 804	804
44	05 9 16 000	Herne, Stadt	44623	51,41	175 661	3 418
45	05 1 17 000	Mülheim an der Ruhr, Stadt	45468	91,28	173 895	1 907
46	05 1 22 000	Solingen, Stadt	42659	89,45	165 583	1 852
47	03 4 04 000	Osnabrück, Stadt	49074	119,80	164 539	1 373
48	07 3 14 000	Ludwigshafen am Rhein, Stadt	67059	77,67	163 771	2 110
49	05 3 16 000	Leverkusen, Stadt	51373	78,85	160 841	2 041
50	03 4 03 000	Oldenburg (Oldenburg), Stadt	26122	102,96	154 125	1 498
51	05 1 62 024	Neuss, Stadt	41460	99,48	149 702	1 506
52	08 2 21 000	Heidelberg, Stadt	69117	108,83	139 672	1 284
53	06 4 11 000	Darmstadt, Stadt	64283	122,21	137 776	1 127
54	05 7 74 032	Paderborn, Stadt	33098	179,36	137 647	768
55	12 0 54 000	Potsdam, Stadt	14461	109,37	128 983	1 180
56	09 6 63 000	Würzburg, Stadt	97070	87,56	127 350	1 455
57	09 3 62 000	Regensburg, Stadt	93047	80,56	125 236	1 556
58	05 5 62 032	Recklinghausen, Stadt	45657	66,42	125 022	1 883
59	03 1 52 012	Göttingen, Stadt	37083	116,96	124 775	1 067
60	04 0 12 000	Bremerhaven, Stadt	27576	77,68	122 735	1 582
61	03 1 03 000	Wolfsburg, Stadt	38440	204,00	121 954	598
62	05 5 12 000	Bottrop, Stadt	46236	100,61	121 097	1 204
63	05 1 20 000	Remscheid, Stadt	42853	74,61	120 125	1 610
64	08 1 21 000	Heilbronn, Stadt	74072	99,87	119 526	1 198
65	08 2 31 000	Pforzheim, Stadt	75158	97,84	117 227	1 199
66	06 4 13 000	Offenbach am Main, Stadt	63065	44,84	116 627	2 603

5 Gemeinden mit 5 000 Einwohnern und mehr nach Einwohnergrößenklassen  
mit ihrer Postleitzahl, Fläche, Bevölkerung und Bevölkerungsdichte am 31.12.1999

Lfd. Nr.	Schlüssel- nummer	Gemeinde	Post- leit- zahl 1)	Fläche km 2	Bevölkerung	Ein- wohner je km 2
67	08 4 21 000	Ulm, Universitätsstadt .....	89073	118,69	116 103	979
68	09 1 61 000	Ingolstadt, Stadt .....	85049	133,36	114 826	861
69	16 0 52 000	Gera, Stadt .....	07545	151,93	114 718	755
70	03 1 02 000	Salzgitter, Stadt .....	38226	223,94	112 934	504
71	12 0 52 000	Cottbus, Stadt .....	03046	150,36	110 894	738
72	08 4 15 061	Reutlingen, Stadt .....	72764	87,06	110 343	1 268
73	09 5 63 000	Fürth, Stadt .....	90762	63,35	109 771	1 734
74	05 9 70 040	Siegen, Stadt .....	57072	114,67	109 225	953
75	07 1 11 000	Koblenz, Stadt .....	56068	105,02	108 003	1 029
76	05 1 70 024	Moers, Stadt .....	47441	67,69	106 837	1 580
77	05 3 78 004	Bergisch Gladbach, Stadt .....	51465	83,12	106 150	1 277
78	14 1 67 000	Zwickau, Stadt .....	08056	91,40	104 146	1 139
79	03 2 54 021	Hildesheim, Stadt .....	31134	92,87	104 013	1 121
80	05 9 54 036	Witten, Stadt .....	58452	72,37	103 384	1 430
81	13 0 04 000	Schwerin, Landeshauptstadt .....	19055	130,33	102 878	790
82	09 5 62 000	Erlangen, Stadt .....	91052	76,81	100 750	1 312
83	07 3 12 000	Kaiserslautern, Stadt .....	67657	139,71	100 025	716
		zusammen ....	X	14 048,54	25 303 941	1 801

106 Gemeinden mit 50 000 bis unter 100 000 Einwohnern

84	07 2 11 000	Trier, Stadt .....	54290	117,14	99 891	853
85	16 0 53 000	Jena, Stadt .....	07743	114,22	99 779	874
86	05 9 62 024	Iserlohn, Stadt .....	58636	125,50	99 474	793
87	05 7 54 008	Gütersloh, Stadt .....	33330	111,98	95 028	849
88	05 5 62 024	Marl, Stadt .....	45768	87,62	93 735	1 070
89	05 9 78 024	Lünen, Stadt .....	44532	59,16	92 044	1 557
90	05 3 58 008	Düren, Stadt .....	52349	85,05	91 092	1 072
91	05 1 58 028	Ratingen, Stadt .....	40878	88,72	90 951	1 025
92	05 1 58 032	Velbert, Stadt .....	42551	74,91	89 881	1 200
93	08 1 16 019	Esslingen am Neckar, Stadt .....	73728	46,41	89 667	1 932
94	06 4 35 014	Hanau, Stadt .....	63450	76,51	87 809	1 148
95	08 1 18 048	Ludwigsburg, Stadt .....	71638	43,33	87 146	2 013
96	03 4 05 000	Wilhelmshaven, Stadt .....	26382	103,37	86 453	837
97	15 1 01 000	Dessau, Stadt .....	06844	147,98	85 000	575
98	01 0 01 000	Flensburg, Stadt .....	24937	56,44	84 449	1 497
99	05 7 70 024	Minden, Stadt .....	32423	101,08	83 292	825
100	05 9 62 032	Lüdenscheid, Stadt .....	58507	86,72	81 173	936
101	08 4 16 041	Tübingen, Universitätsstadt .....	72070	108,12	81 128	750
102	05 5 62 012	Dorsten, Stadt .....	46284	171,14	81 060	474
103	08 3 26 074	Villingen-Schwenningen, Stadt .....	78050	165,47	80 891	489
104	07 3 19 000	Worms, Stadt .....	67547	108,73	80 361	739
105	01 0 04 000	Neumünster, Stadt .....	24534	71,56	80 243	1 122
106	05 5 62 004	Castrop-Rauxel, Stadt .....	44575	51,66	79 309	1 537
107	12 0 51 000	Brandenburg an der Havel, Stadt .....	14770	207,91	78 958	380
108	05 5 62 014	Gladbeck, Stadt .....	45964	35,90	78 269	2 180
109	08 3 35 043	Konstanz, Universitätsstadt .....	78462	54,10	78 087	1 443
110	05 9 58 004	Arnsberg, Stadt .....	59759	193,43	77 804	402
111	06 5 34 014	Marburg, Universitätsstadt .....	35037	123,93	77 541	626
112	05 1 66 032	Viersen, Stadt .....	41747	91,07	77 169	848
113	03 4 01 000	Delmenhorst, Stadt .....	27749	62,36	76 903	1 234
114	05 5 66 076	Rheine, Stadt .....	48431	145,13	75 676	522
115	13 0 02 000	Neubrandenburg, Stadt .....	17033	85,67	74 527	871
116	09 4 62 000	Bayreuth, Stadt .....	95444	66,90	73 967	1 106
117	12 0 53 000	Frankfurt (Oder), Stadt .....	15230	147,63	73 832	500
118	05 7 66 020	Detmold, Stadt .....	32756	129,39	73 788	571
119	06 5 31 005	Gießen, Universitätsstadt .....	35390	72,56	72 768	1 004
120	03 3 51 006	Celle, Stadt .....	29221	175,00	72 583	415
121	05 3 82 068	Troisdorf, Stadt .....	53844	62,17	72 223	1 163
122	14 1 66 000	Plauen, Stadt .....	08523	102,11	71 955	705
123	05 5 54 008	Bocholt, Stadt .....	46395	119,37	71 837	602
124	01 0 60 063	Norderstedt, Stadt .....	22846	58,10	71 056	1 223
125	05 1 70 008	Dinslaken, Stadt .....	46535	47,67	70 615	1 484
126	05 9 78 036	Unna, Stadt .....	59423	88,53	69 795	789
127	09 4 61 000	Bamberg, Stadt .....	96047	54,64	69 004	1 264
128	05 5 62 020	Herten, Stadt .....	45699	37,31	67 520	1 810
129	07 1 38 045	Neuwied, Stadt .....	56564	86,49	67 334	779

5 Gemeinden mit 5 000 Einwohnern und mehr nach Einwohnergrößenklassen  
mit ihrer Postleitzahl, Fläche, Bevölkerung und Bevölkerungsdichte am 31.12.1999

Lfd. Nr.	Schlüssel- nummer	Gemeinde	Post- leit- zahl 1)	Fläche km 2	Bevölkerung	Ein- wohner je km 2
130	09 6 61 000	Aschaffenburg, Stadt	63739	62,75	67 028	1 069
131	05 9 74 028	Lippstadt, Stadt	59555	113,57	66 923	590
132	03 3 55 022	Lüneburg, Stadt	21335	70,32	66 721	949
133	08 1 36 088	Aalen, Stadt	73430	146,49	66 066	451
134	05 7 58 012	Herford, Stadt	32052	78,95	65 162	826
135	05 1 62 008	Grevenbroich, Stadt	41515	102,57	64 826	632
136	03 2 53 004	Garbsen, Stadt	30827	79,31	63 148	796
137	14 2 63 000	Görlitz, Stadt	02826	67,22	62 871	936
138	05 1 62 004	Dormagen, Stadt	41539	85,41	62 809	735
139	05 3 62 008	Bergheim, Stadt	50126	96,61	62 661	649
140	05 3 62 032	Kerpen, Stadt	50171	113,97	62 608	550
141	16 0 55 000	Weimar, Stadt	99423	84,27	62 452	742
142	06 6 31 009	Fulda, Stadt	36037	104,04	62 266	599
143	08 1 36 065	Schwäbisch Gmünd, Stadt	73525	113,78	62 188	547
144	05 1 70 048	Wesel, Stadt	46483	122,58	61 953	506
145	09 7 63 000	Kempten (Allgäu), Stadt	87435	63,29	61 348	971
146	13 0 05 000	Stralsund, Hansestadt	18439	38,88	61 341	1 581
147	08 1 15 045	Sindelfingen, Stadt	71063	50,85	60 766	1 196
148	05 9 62 040	Menden (Sauerland), Stadt	58706	86,06	59 285	689
149	06 4 33 012	Rüsselsheim, Stadt	65428	58,30	59 258	1 016
150	09 1 63 000	Rosenheim, Stadt	83022	37,25	58 721	1 579
151	05 3 54 032	Stolberg (Rhld.), Stadt	52222	98,31	58 574	596
152	03 2 52 006	Hamein, Stadt	31785	102,32	58 544	572
153	09 2 61 000	Landshut, Stadt	84028	65,71	58 515	891
154	05 9 54 016	Hattingen, Stadt	45525	71,40	58 345	817
155	05 1 58 020	Langenfeld (Rheinland), Stadt	40764	41,06	58 338	1 423
156	08 1 17 026	Göppingen, Stadt	73033	59,21	57 371	969
157	08 4 35 016	Friedrichshafen, Stadt	88045	69,91	57 213	818
158	08 3 17 096	Offenburg, Stadt	77652	78,39	56 891	727
159	05 1 58 016	Hilden, Stadt	40721	25,96	56 271	2 173
160	05 5 70 004	Ahlen, Stadt	59227	123,13	55 512	451
161	13 0 01 000	Greifswald, Hansestadt	17489	50,19	55 255	1 103
162	05 3 54 012	Eschweiler, Stadt	52249	76,07	55 222	727
163	05 3 82 056	Sankt Augustin, Stadt	53757	34,23	55 196	1 614
164	05 1 62 022	Meerbusch, Stadt	40667	64,39	54 951	855
165	05 7 66 008	Bad Salzuflen, Stadt	32105	100,02	54 821	548
166	09 6 62 000	Schweinfurt, Stadt	97421	35,60	54 511	1 531
167	03 1 58 037	Wolfenbüttel, Stadt	38300	78,46	54 344	693
168	07 3 16 000	Neustadt an der Weinstraße, Stadt	67433	117,11	53 886	460
169	03 3 52 011	Cuxhaven, Stadt	27472	161,91	53 736	332
170	05 3 66 016	Euskirchen, Stadt	53879	139,12	53 442	384
171	05 3 74 012	Gummersbach, Stadt	51643	95,34	53 153	558
172	05 3 62 028	Hürth, Stadt	50354	51,17	53 128	1 040
173	05 9 78 004	Bergkamen, Stadt	59192	44,83	53 054	1 184
174	05 3 62 036	Pulheim, Stadt	50259	72,14	52 764	732
175	06 5 32 023	Wetzlar, Stadt	35578	75,67	52 687	697
176	08 2 11 000	Baden-Baden, Stadt	76530	140,18	52 627	376
177	06 4 34 001	Bad Homburg v.d. Höhe, Stadt	61348	51,16	52 347	1 024
178	14 2 64 000	Hoyerswerda, Stadt	02977	86,09	52 249	608
179	03 4 54 032	Lingen (Ems), Stadt	49808	176,13	52 163	296
180	03 4 56 015	Nordhorn, Stadt	48529	149,67	51 787	346
181	08 1 19 079	Waiblingen, Stadt	71332	42,76	51 362	1 203
182	08 1 35 019	Heidenheim an der Brenz, Stadt	89522	107,10	51 301	479
183	10 0 43 114	Neunkirchen, Kreisstadt	66538	75,05	51 286	684
184	05 9 78 028	Schwerte, Stadt	58239	56,20	51 192	911
185	03 4 02 000	Emden, Stadt	26721	112,43	51 173	455
186	09 4 64 000	Hof, Stadt	95028	57,98	51 133	883
187	05 3 62 020	Erfststadt, Stadt	50374	120,02	50 298	419
188	09 2 62 000	Passau, Stadt	94032	69,75	50 291	722
189	09 7 75 135	Neu-Ulm, Stadt	89231	80,98	50 036	618
zusammen ...			X	9 483,81	7 138 437	753

493 Gemeinden mit 20 000 bis unter 50 000 Einwohnern

190	07 3 18 000	Speyer, Stadt	67346	42,58	49 851	1 173
191	05 7 70 004	Bad Oeynhausen, Stadt	32543	64,80	49 825	769
192	15 1 71 077	Wittenberg, Lutherstadt	06886	117,77	49 765	423

5 Gemeinden mit 5 000 Einwohnern und mehr nach Einwohnergrößenklassen  
mit ihrer Postleitzahl, Fläche, Bevölkerung und Bevölkerungsdichte am 31.12.1999

Lfd. Nr.	Schlüssel- nummer	Gemeinde	Post- leit- zahl 1)	Fläche km 2	Bevölkerung	Ein- wohner je km 2
193	05 1 66 036	Willich, Stadt	47877	67,82	49 647	732
194	03 1 57 006	Peine, Stadt	31224	119,51	49 354	413
195	03 2 53 009	Langenhagen, Stadt	30853	71,98	49 334	686
196	16 0 54 000	Suhl, Stadt	98527	102,70	49 206	479
197	05 1 58 004	Erkrath, Stadt	40699	26,86	48 986	1 828
198	16 0 67 029	Gotha, Stadt	99867	69,53	48 814	702
199	05 5 66 028	Ibbenbüren, Stadt	49477	108,56	48 704	449
200	05 1 54 036	Kleve, Stadt	47533	97,73	48 647	498
201	05 9 74 040	Soest, Stadt	59494	85,81	48 533	566
202	07 3 11 000	Frankenthal (Pfalz), Stadt	67227	43,78	48 213	1 103
203	08 4 17 079	Albstadt, Stadt	72458	134,41	48 155	358
204	08 4 36 064	Ravensburg, Stadt	88212	92,04	47 525	517
205	13 0 06 000	Wismar, Hansestadt	23966	41,53	47 405	1 142
206	01 0 56 015	Elmshorn, Stadt	25335	21,36	47 349	2 223
207	05 9 78 020	Kamen, Stadt	59174	40,93	46 654	1 141
208	05 3 54 016	Herzogenrath, Stadt	52134	33,40	46 561	1 394
209	05 3 62 024	Frechen, Stadt	50226	45,11	46 524	1 032
210	08 2 16 043	Rastatt, Stadt	76437	59,02	46 437	787
211	05 5 58 016	Dülmen, Stadt	48249	184,48	46 285	251
212	16 0 62 041	Nordhausen, Stadt	99734	89,31	46 057	516
213	14 1 77 150	Freiberg, Stadt	09599	48,05	46 027	959
214	05 3 54 004	Alsdorf, Stadt	52477	31,48	45 961	1 464
215	08 1 15 003	Böblingen, Stadt	71032	39,04	45 838	1 175
216	10 0 45 114	Homburg, Kreisstadt	66424	82,64	45 830	555
217	07 3 17 000	Pirmasens, Stadt	66953	61,37	45 773	747
218	12 0 60 052	Eberswalde, Stadt	16225	58,04	45 484	784
219	08 3 36 050	Lörrach, Stadt	79539	39,43	45 412	1 153
220	03 4 59 024	Melle, Stadt	49324	253,99	45 189	178
221	03 3 59 038	Stade, Stadt	21682	110,03	44 952	409
222	03 2 53 011	Neustadt am Rübenberge, Stadt	31535	357,41	44 704	125
223	03 1 53 005	Goslar, Stadt	38640	92,58	44 567	482
224	05 5 54 020	Gronau (Westf.), Stadt	48599	78,63	44 550	567
225	16 0 56 000	Eisenach, Stadt	99817	103,84	44 499	429
226	05 3 82 012	Bornheim, Stadt	53332	82,74	44 480	538
227	08 3 35 075	Singen (Hohentwiel), Stadt	78224	61,52	44 478	723
228	05 7 54 028	Rheda-Wiedenbrück, Stadt	33378	86,64	44 390	513
229	05 7 58 004	Bünde, Stadt	32257	59,30	44 378	748
230	08 1 15 028	Leonberg, Stadt	71229	48,73	44 037	904
231	14 2 72 010	Bautzen, Stadt	02625	66,63	44 033	661
232	09 2 63 000	Straubing, Stadt	94315	67,59	43 906	650
233	05 3 62 012	Brühl, Stadt	50321	36,12	43 849	1 215
234	03 2 53 010	Lehrte, Stadt	31275	126,93	43 500	343
235	09 3 61 000	Amberg, Stadt	92224	50,03	43 367	867
236	09 4 63 000	Coburg, Stadt	96450	48,27	43 272	898
237	07 1 33 006	Bad Kreuznach, Stadt	55545	46,10	43 244	938
238	10 0 41 519	Völklingen, Stadt	66333	67,06	43 232	645
239	05 1 58 026	Monheim am Rhein, Stadt	40789	23,13	43 178	1 869
240	05 3 70 004	Erkelenz, Stadt	41812	117,35	43 102	367
241	03 1 51 009	Gifhorn, Stadt	38518	104,85	43 034	411
242	06 4 38 011	Rodgau, Stadt	63110	65,04	43 016	662
243	09 3 63 000	Weiden i.d. OPf., Stadt	92637	68,50	42 997	628
244	12 0 67 120	Eisenhüttenstadt, Stadt	15890	63,55	42 884	675
245	08 1 19 020	Fellbach, Stadt	70734	27,70	42 822	1 546
246	08 2 26 096	Weinheim, Stadt	69469	58,11	42 718	735
247	14 2 87 290	Pirna, Stadt	01796	53,00	42 553	803
248	08 3 17 065	Lahr/ Schwarzwald, Stadt	77933	69,79	42 411	608
249	05 3 82 020	Hennef (Sieg), Stadt	53773	105,80	42 090	398
250	16 0 77 001	Altenburg, Stadt	04600	44,93	42 005	936
251	05 1 62 016	Kaarst, Stadt	41564	37,40	41 957	1 122
252	08 1 16 077	Filderstadt, Stadt	70794	38,54	41 924	1 089
253	15 3 57 017	Halberstadt, Stadt	38820	82,32	41 840	508
254	09 7 62 000	Kaufbeuren, Stadt	87600	40,02	41 772	1 044
255	05 7 66 044	Lemgo, Stadt	32657	100,86	41 720	414
256	06 4 34 008	Oberursel (Taunus), Stadt	61440	45,37	41 640	919
257	08 2 15 009	Bruchsal, Stadt	76646	93,01	41 580	447
258	05 1 66 016	Nettetal, Stadt	41334	83,86	41 478	495
259	05 7 58 024	Löhne, Stadt	32584	59,40	41 446	698
260	12 0 73 532	Schwedt/Oder, Stadt	16303	115,47	41 197	357
261	03 2 53 020	Wunstorf, Stadt	31515	125,60	41 056	327

5 Gemeinden mit 5 000 Einwohnern und mehr nach Einwohnergrößenklassen  
mit ihrer Postleitzahl, Fläche, Bevölkerung und Bevölkerungsdichte am 31.12.1999

Lfd. Nr.	Schlüssel- nummer	Gemeinde	Post- leit- zahl 1)	Fläche km 2	Bevölkerung	Ein- wohner je km 2
262	15 3 63 114	Stendal, Stadt	39576	75,60	41 054	543
263	09 7 64 000	Memmingen, Stadt	87700	70,04	40 993	586
264	08 4 16 036	Rottenburg am Neckar, Stadt	72108	142,26	40 987	288
265	05 3 70 016	Heinsberg, Stadt	52525	92,19	40 968	445
266	07 3 13 000	Landau in der Pfalz, Stadt	76829	82,95	40 810	492
267	09 1 78 124	Freising, Stadt	85354	88,60	40 332	455
268	08 1 18 079	Bietigheim-Bissingen, Stadt	74321	31,29	40 312	1 292
269	05 5 54 012	Borken, Stadt	46325	152,60	40 294	264
270	14 2 90 130	Freital, Stadt	01705	40,54	40 224	993
271	10 0 45 117	Sankt Ingbert, Stadt	66386	49,95	40 214	806
272	03 3 53 031	Seevetal	21218	105,19	40 164	382
273	09 5 61 000	Ansbach, Stadt	91522	99,82	40 163	402
274	03 4 52 001	Aurich, Stadt	26603	197,18	40 124	204
275	05 1 70 020	Kamp-Lintfort, Stadt	47475	63,15	40 088	635
276	06 4 38 002	Dreieich, Stadt	63303	53,32	40 048	751
277	14 2 85 250	Riesa, Stadt	01589	58,21	39 909	686
278	01 0 56 039	Pinneberg, Stadt	25421	21,54	39 300	1 828
279	16 0 64 046	Mühlhausen/Thüringen, Stadt	99974	86,34	39 186	454
280	09 3 73 147	Neumarkt i.d. OPf., Stadt	92318	79,05	39 102	495
281	08 1 16 049	Nürtingen, Stadt	72622	46,87	39 040	834
282	05 1 70 044	Voerde (Niederrhein), Stadt	46562	53,48	38 967	730
283	08 1 16 033	Kirchheim unter Teck, Stadt	73230	40,47	38 796	960
284	05 3 70 020	Hückelhoven, Stadt	41836	61,27	38 723	633
285	08 1 19 067	Schorndorf, Stadt	73614	56,86	38 645	680
286	05 3 82 024	Königswinter, Stadt	53639	76,19	38 621	508
287	08 2 15 017	Ettlingen, Stadt	76275	56,74	38 433	678
288	05 5 70 052	Warendorf, Stadt	48231	176,27	38 352	218
289	05 1 58 024	Mettmann, Stadt	40822	42,52	38 350	902
290	06 4 31 002	Bensheim, Stadt	64625	57,83	38 282	662
291	03 2 53 008	Laatzten, Stadt	30880	34,07	38 278	1 126
292	09 1 74 115	Dachau, Stadt	85221	34,85	38 107	1 095
293	10 0 44 115	Saarlouis, Kreisstadt	66740	43,27	38 063	881
294	05 5 70 008	Beckum, Stadt	59269	111,38	38 016	342
295	06 4 35 019	Maintal, Stadt	63477	32,40	37 971	1 172
296	09 5 65 000	Schwabach, Stadt	91126	40,86	37 947	930
297	15 2 61 036	Merseburg, Stadt	06217	34,57	37 923	1 099
298	05 5 62 008	Datteln, Stadt	45711	66,08	37 417	567
299	05 3 82 060	Siegburg, Stadt	53721	23,46	37 291	1 594
300	05 3 78 032	Wermelskirchen, Stadt	42929	74,66	37 239	499
301	05 9 62 016	Hemer, Stadt	58675	67,56	37 185	551
302	06 4 36 007	Hofheim am Taunus, Kreisstadt	65719	57,38	37 172	649
303	05 5 54 004	Ahaus, Stadt	48683	151,22	37 035	245
304	15 3 67 023	Schönebeck (Elbe), Stadt	39218	58,34	36 968	634
305	03 3 59 010	Buxtehude, Stadt	21614	76,49	36 699	480
306	05 5 62 016	Haltern, Stadt	45721	158,46	36 605	231
307	05 3 54 036	Würselen, Stadt	52146	34,39	36 272	1 057
308	05 7 70 032	Porta Westfalica, Stadt	32457	105,17	36 126	344
309	05 7 66 040	Lage, Stadt	32791	76,06	36 085	475
310	09 1 79 123	Germering, Stadt	82110	21,61	36 043	1 669
311	05 1 66 012	Kempfen, Stadt	47906	68,81	36 042	524
312	05 5 58 012	Coesfeld, Stadt	48653	141,03	35 776	254
313	08 1 16 078	Leinfelden-Echterdingen, Stadt	70771	29,89	35 667	1 197
314	07 3 20 000	Zweibrücken, Stadt	66482	70,64	35 646	505
315	03 3 53 005	Buchholz in der Nordheide, Stadt	21244	74,63	35 603	477
316	08 1 27 076	Schwäbisch Hall, Stadt	74523	104,24	35 456	340
317	06 4 38 009	Neu-Isenburg, Stadt	63263	24,29	35 208	1 455
318	03 3 60 025	Uelzen, Stadt	29525	135,82	35 169	259
319	15 3 69 032	Wernigerode, Stadt	38855	125,25	35 135	281
320	05 5 66 008	Emsdetten, Stadt	48282	71,50	34 962	489
321	06 4 38 006	Langen (Hessen), Stadt	63225	29,12	34 911	1 200
322	05 3 62 040	Wesseling, Stadt	50389	23,37	34 714	1 490
323	08 3 27 050	Tuttlingen, Stadt	78532	90,50	34 693	383
324	03 2 53 001	Barsinghausen, Stadt	30890	102,64	34 648	338
325	08 1 19 008	Backnang, Stadt	71522	39,37	34 465	877
326	15 1 53 006	Bernburg (Saale), Stadt	06406	46,81	34 455	736
327	12 0 67 144	Fürstenwalde/Spree, Stadt	15517	70,55	34 167	485
328	05 5 66 012	Greven, Stadt	48268	140,15	34 163	244
329	05 3 82 044	Niederkassel, Stadt	53859	35,79	34 116	956
330	08 2 26 085	Sinsheim, Stadt	74889	126,96	33 992	268

5 Gemeinden mit 5 000 Einwohnern und mehr nach Einwohnergrößenklassen  
mit ihrer Postleitzahl, Fläche, Bevölkerung und Bevölkerungsdichte am 31.12.1999

Lfd. Nr.	Schlüssel- nummer	Gemeinde	Post- leit- zahl 1)	Fläche km 2	Bevölkerung	Ein- wohner je km 2
331	05 9 54 008	Ennepetal, Stadt	58256	57,42	33 809	589
332	05 9 54 012	Gevelsberg, Stadt	58285	26,28	33 794	1 290
333	05 5 66 084	Steinfurt, Stadt	48565	111,43	33 766	303
334	07 1 34 045	Idar-Oberstein, Stadt	55743	91,57	33 759	369
335	03 4 54 041	Papenburg, Stadt	26871	118,38	33 731	285
336	01 0 61 046	Itzehoe, Stadt	25524	28,03	33 710	1 204
337	05 1 62 020	Korschenbroich, Stadt	41352	55,26	33 695	610
338	08 4 17 002	Balingen, Stadt	72336	90,34	33 632	372
339	03 4 57 013	Leer (Ostfriesland), Stadt	26789	70,28	33 600	479
340	06 5 33 009	Limburg a.d. Lahn, Kreisstadt	65549	45,15	33 546	744
341	08 3 17 057	Kehl, Stadt	77694	75,06	33 359	445
342	05 7 62 020	Höxter, Stadt	37671	157,87	33 273	211
343	05 3 58 024	Jülich, Stadt	52428	90,40	33 201	367
344	03 4 54 035	Meppen, Stadt	49716	188,45	33 190	176
345	03 2 53 014	Seelze, Stadt	30926	54,05	33 040	612
346	03 4 59 019	Georgsmarienhütte, Stadt	49124	55,44	32 933	594
347	15 2 56 100	Zeitz, Stadt	06712	24,63	32 929	1 339
348	05 1 54 012	Geldern, Stadt	47608	96,87	32 927	340
349	05 9 58 032	Meschede, Stadt	59872	218,54	32 879	150
350	13 0 53 031	Güstrow, Stadt	18273	70,85	32 767	463
351	15 1 54 044	Wolfen, Stadt	06766	17,81	32 743	1 839
352	06 4 38 001	Dietzenbach, Stadt	63128	21,67	32 700	1 514
353	03 2 56 022	Nienburg (Weser), Stadt	31582	64,46	32 659	507
354	12 0 68 320	Neuruppin, Fontanestadt	16816	303,44	32 640	108
355	15 2 68 035	Weißenfels, Stadt	06667	24,74	32 457	1 314
356	05 1 54 016	Goch, Stadt	47574	115,38	32 445	281
357	03 4 59 014	Bramsche, Stadt	49565	183,32	32 258	176
358	05 9 70 024	Kreuztal, Stadt	57223	70,97	32 250	455
359	06 4 31 013	Lampertheim, Stadt	68623	72,30	32 230	446
360	14 2 80 310	Radebeul, Stadt	01445	26,06	32 162	1 237
361	12 0 63 080	Falkensee, Stadt	14612	43,25	32 124	744
362	06 4 33 008	Mörfelden-Walldorf, Stadt	64546	44,17	32 123	728
363	09 1 79 121	Fürstenfeldbruck, Stadt	82256	32,53	32 087	987
364	08 1 27 014	Craillsheim, Stadt	74564	109,08	32 085	294
365	06 4 31 020	Viernheim, Stadt	68519	48,40	32 056	662
366	03 1 55 011	Northheim, Stadt	37154	145,57	31 804	219
367	01 0 56 050	Wedel, Stadt	22880	33,82	31 783	940
368	05 9 74 052	Werl, Stadt	59457	76,35	31 705	416
369	08 3 36 069	Rheinfelden (Baden), Stadt	79618	62,84	31 642	504
370	03 3 53 040	Winsen (Luhe), Stadt	21423	109,50	31 545	288
371	09 2 71 119	Deggendorf, Stadt	94469	77,21	31 366	406
372	08 4 26 021	Biberach an der Riß, Stadt	88400	72,16	31 324	434
373	03 3 56 007	Osterholz-Scharmbeck, Stadt	27711	146,90	31 096	212
374	05 1 70 032	Rheinberg, Stadt	47495	75,14	31 015	413
375	05 5 62 028	Oer-Erkenschwick, Stadt	45739	38,69	30 996	803
376	06 6 32 002	Bad Hersfeld, Kreisstadt	36251	73,81	30 958	419
377	10 0 42 113	Merzig, Kreisstadt	66663	108,79	30 911	284
378	05 9 54 024	Schweim, Stadt	58332	20,50	30 787	1 502
379	05 9 78 040	Werne, Stadt	59368	76,04	30 691	404
380	09 4 74 126	Forchheim, Stadt	91301	44,45	30 677	691
381	15 1 59 023	Köthen (Anhalt), Stadt	06366	42,86	30 607	715
382	15 2 56 062	Naumburg (Saale), Stadt	06618	76,03	30 576	402
383	05 5 62 036	Waltrop, Stadt	45731	46,99	30 526	651
384	05 3 82 028	Lohmar, Stadt	53797	65,52	30 474	465
385	08 1 16 080	Ostfildern, Stadt	73760	22,81	30 460	1 336
386	03 2 53 002	Burgdorf, Stadt	31303	112,30	30 387	271
387	05 1 66 028	Tönisvorst, Stadt	47918	44,32	30 302	684
388	03 2 51 037	Stuhr	28816	81,68	30 273	371
389	09 1 77 117	Erding, Stadt	85435	54,63	30 242	554
390	06 4 40 002	Bad Nauheim, Stadt	61231	32,55	30 017	924
391	03 2 51 047	Weyhe	28844	60,25	30 017	499
392	03 2 53 016	Springe, Stadt	31832	159,79	29 997	188
393	05 9 58 044	Sundern (Sauerland), Stadt	59846	192,86	29 970	155
394	05 9 54 032	Wetter (Ruhr), Stadt	58300	31,47	29 946	954
395	08 1 15 021	Herrenberg, Stadt	71083	65,71	29 907	455
396	12 0 65 256	Oranienburg, Stadt	16515	45,79	29 892	654
397	03 3 61 001	Achim, Stadt	28832	68,00	29 888	440
398	16 0 73 077	Saalfeld/Saale, Stadt	07318	44,72	29 868	668
399	03 4 58 005	Ganderkesee	27777	138,24	29 847	216

5 Gemeinden mit 5 000 Einwohnern und mehr nach Einwohnergrößenklassen  
mit ihrer Postleitzahl, Fläche, Bevölkerung und Bevölkerungsdichte am 31.12.1999

Lfd. Nr.	Schlüssel- nummer	Gemeinde	Post- leitz- zahl 1)	Fläche km 2	Bevölkerung	Ein- wohner je km 2
400	08 1 18 046	Kornwestheim, Stadt	70806	14,65	29 831	2 043
401	08 2 16 015	Gaggenau, Stadt	76571	65,05	29 721	457
402	14 2 80 240	Meißen, Stadt	01662	30,90	29 604	958
403	01 0 58 135	Rendsburg, Stadt	24768	22,99	29 560	1 291
404	07 1 37 003	Andernach, Stadt	56626	53,23	29 544	555
405	05 1 58 008	Haan, Stadt	42781	24,22	29 525	1 220
406	06 4 40 003	Bad Vilbel, Stadt	61118	25,65	29 359	1 147
407	03 4 53 004	Cloppenburg, Stadt	49661	70,61	29 286	415
408	01 0 53 032	Geesthacht, Stadt	21502	33,18	29 183	882
409	05 5 70 028	Oelde, Stadt	59302	102,66	29 138	284
410	05 9 62 052	Plettenberg, Stadt	58840	96,28	29 133	303
411	05 9 74 044	Warstein, Stadt	59581	157,91	29 084	184
412	03 1 55 004	Einbeck, Stadt	37574	165,81	29 034	175
413	01 0 62 001	Ahrensburg, Stadt	22926	35,30	28 998	821
414	05 7 74 020	Delbrück, Stadt	33129	157,25	28 958	184
415	05 1 54 008	Emmerich, Stadt	46446	80,14	28 940	361
416	09 7 71 130	Friedberg, Stadt	86316	80,88	28 886	358
417	08 3 36 091	Weil am Rhein, Stadt	79576	19,47	28 762	1 483
418	05 1 58 012	Heiligenhaus, Stadt	42579	27,47	28 595	1 044
419	08 3 35 063	Radolfzell am Bodensee, Stadt	78315	58,58	28 580	489
420	08 2 16 007	Bühl, Stadt	77815	73,21	28 496	389
421	05 1 70 028	Neukirchen-Vluyn, Stadt	47506	43,47	28 408	655
422	06 4 39 015	Taunusstein, Stadt	65232	67,03	28 354	423
423	03 4 61 007	Nordenham, Stadt	26954	87,29	28 284	324
424	03 2 57 031	Rinteln, Stadt	31737	109,03	28 268	259
425	09 4 77 128	Kulmbach, Stadt	95326	92,76	28 265	305
426	05 3 70 040	Wegberg, Stadt	41844	84,33	28 161	334
427	05 9 66 020	Lennestadt, Stadt	57368	135,05	28 013	208
428	08 1 17 024	Geislingen an der Steige, Stadt	73312	75,83	27 998	369
429	16 0 73 076	Rudolstadt, Stadt	07407	55,39	27 996	506
430	14 2 86 470	Zittau, Stadt	02763	25,41	27 928	1 100
431	03 2 53 018	Wedemark	30900	173,37	27 890	161
432	05 7 54 032	Rietberg, Stadt	33397	110,29	27 832	253
433	09 3 76 161	Schwandorf, Stadt	92421	123,76	27 793	225
434	06 6 33 003	Baunatal, Stadt	34225	38,27	27 784	727
435	15 3 52 002	Aschersleben, Stadt	06449	52,99	27 716	524
436	09 1 85 149	Neuburg a.d. Donau, Stadt	86633	81,34	27 715	341
437	05 3 70 012	Geilenkirchen, Stadt	52511	83,37	27 625	332
438	14 1 73 070	Glauchau, Stadt	08371	51,49	27 592	537
439	08 1 18 073	Vaihingen an der Enz, Stadt	71665	73,41	27 578	376
440	16 0 70 029	Ilmenau, Stadt	98693	62,66	27 524	440
441	08 1 25 065	Neckarsulm, Stadt	74172	24,94	27 482	1 104
442	14 2 84 470	Weißwasser/O.L., Stadt	02943	63,61	27 315	429
443	03 4 60 009	Vechta, Stadt	49377	87,80	27 310	311
444	05 9 58 012	Brilon, Stadt	59929	228,98	27 296	119
445	16 0 70 004	Arnstadt, Stadt	99310	55,29	27 278	494
446	08 1 19 085	Winnenden, Stadt	71364	28,05	27 214	972
447	05 1 70 012	Hammerkeln, Stadt	46499	164,37	27 183	165
448	10 0 46 117	Sankt Wendel, Kreisstadt	66606	113,53	27 174	239
449	08 2 15 007	Bretten, Stadt	75015	71,12	27 172	382
450	12 0 63 252	Rathenow, Stadt	14712	45,71	27 161	594
451	05 3 54 008	Baesweiler, Stadt	52499	27,77	27 160	981
452	05 7 70 028	Petershagen, Stadt	32469	211,92	27 042	128
453	07 1 31 007	Bad Neuenahr-Ahrweiler, Stadt	53474	63,40	27 013	426
454	03 3 61 012	Verden (Aller), Stadt	27283	71,58	26 981	377
455	05 7 70 008	Espeikamp, Stadt	32339	83,90	26 967	321
456	05 9 78 032	Selm, Stadt	59379	60,33	26 967	447
457	05 3 78 016	Leichlingen (Rheinland), Stadt	42799	37,33	26 859	720
458	05 1 54 032	Kevelaer, Stadt	47623	100,54	26 788	267
459	16 0 76 022	Greiz, Stadt	07973	53,89	26 706	496
460	14 3 74 060	Delitzsch, Stadt	04509	59,55	26 704	449
461	06 4 40 008	Friedberg (Hessen), Kreisstadt	61169	50,17	26 667	532
462	05 9 58 040	Schmallenberg, Stadt	57392	303,00	26 577	88
463	14 1 93 490	Werdau, Stadt	08412	65,60	26 552	405
464	06 4 36 008	Kelkheim (Taunus), Stadt	65779	30,75	26 500	863
465	12 0 71 372	Spremberg, Stadt	03130	149,71	26 463	177
466	09 1 80 117	Garmisch-Partenkirchen, Markt	82467	205,64	26 448	129
467	09 7 72 163	Königsbrunn, Stadt	86343	18,39	26 370	1 441
468	12 0 64 472	Strausberg, Stadt	15344	67,86	26 370	389

5 Gemeinden mit 5 000 Einwohnern und mehr nach Einwohnergrößenklassen  
mit ihrer Postleitzahl, Fläche, Bevölkerung und Bevölkerungsdichte am 31.12.1999

Lfd. Nr.	Schlüssel- nummer	Gemeinde	Post- leit- zahl 1)	Fläche km 2	Bevölkerung	Ein- wohner je km 2
469	05 3 74 048	Wiehl, Stadt	51674	53,27	26 365	496
470	03 1 54 010	Helmstedt, Stadt	38350	46,96	26 305	561
471	05 9 54 028	Sprockhövel, Stadt	45549	47,78	26 304	551
472	16 0 71 001	Apolda, Stadt	99510	46,15	26 301	571
473	06 4 38 008	Mühlheim am Main, Stadt	63165	20,67	26 210	1 272
474	12 0 65 136	Hennigsdorf, Stadt	16761	31,08	26 197	845
475	12 0 71 160	Guben, Stadt	03172	43,76	26 176	599
476	15 2 66 041	Sangerhausen, Stadt	06526	34,30	26 121	762
477	05 9 54 020	Herdecke, Stadt	58313	22,40	26 102	1 165
478	05 3 78 024	Overath, Stadt	51491	68,84	26 059	379
479	03 1 56 011	Osterode am Harz, Stadt	37520	102,46	26 024	254
480	08 4 36 081	Wangen im Allgäu, Stadt	88239	101,28	25 982	257
481	08 2 36 040	Mühlacker, Stadt	75417	54,32	25 969	478
482	05 3 78 028	Rösrath	51503	38,82	25 934	668
483	14 1 73 140	Limbach-Oberfrohna, Stadt	09212	33,12	25 873	782
484	08 2 26 041	Leimen, Stadt	69181	20,64	25 850	1 255
485	09 5 73 134	Zirndorf, Stadt	90513	28,78	25 835	900
486	06 4 38 012	Rödermark, Stadt	63322	29,99	25 814	863
487	03 1 52 016	Hann. Münden, Stadt	34346	121,11	25 810	213
488	05 3 82 048	Rheinbach, Stadt	53359	69,75	25 688	369
489	05 3 66 028	Mechernich, Stadt	53894	136,31	25 607	188
490	12 0 66 304	Senftenberg, Stadt	01968	76,20	25 576	336
491	05 7 70 020	Lübbecke, Stadt	32312	64,94	25 554	394
492	05 3 82 032	Meckenheim, Stadt	53340	34,80	25 538	734
493	08 2 26 098	Wiesloch, Stadt	69168	30,26	25 528	845
494	09 5 74 138	Lauf a.d. Pegnitz, Stadt	91207	59,83	25 489	426
495	08 1 19 091	Weinstadt, Stadt	71384	31,71	25 484	804
496	06 4 31 011	Heppenheim (Bergstraße), Kreisstadt	64646	52,14	25 463	489
497	01 0 59 075	Schleswig, Stadt	24837	24,31	25 443	1 047
498	09 1 84 149	Unterschleißheim	85716	14,92	25 354	1 702
499	03 4 51 002	Bad Zwischenahn	26160	129,72	25 298	195
500	05 7 54 036	Schloß Holte-Stukenbrock	33758	67,42	25 234	374
501	08 3 25 049	Rottweil, Stadt	78628	71,76	25 180	351
502	08 2 37 040	Horb am Neckar, Stadt	72160	119,81	25 154	210
503	05 9 66 024	Olpe, Stadt	57462	85,88	25 134	293
504	06 5 32 006	Dillenburg, Stadt	35683	83,87	25 124	300
505	08 2 25 058	Mosbach, Stadt	74821	62,23	25 051	403
506	05 9 70 032	Netphen	57250	137,39	25 048	182
507	09 1 81 130	Landsberg a. Lech, Stadt	86899	57,88	25 018	433
508	05 3 82 008	Bad Honnef, Stadt	53604	48,30	24 996	518
509	06 4 32 018	Pfungstadt, Stadt	64319	42,52	24 969	588
510	03 4 52 019	Norden, Stadt	26506	106,33	24 931	235
511	08 3 16 011	Emmendingen, Stadt	79312	33,79	24 919	739
512	05 3 74 036	Radevormwald, Stadt	42477	53,77	24 910	464
513	08 4 25 033	Ehingen (Donau), Stadt	89584	178,37	24 898	140
514	16 0 72 018	Sonneberg, Stadt	96515	45,44	24 892	548
515	12 0 71 076	Forst (Lausitz), Stadt	03149	109,88	24 840	226
516	06 4 36 005	Hattersheim am Main, Stadt	65795	15,82	24 756	1 567
517	09 5 76 143	Roth, Stadt	91154	96,25	24 752	257
518	07 3 39 030	Ingelheim am Rhein, Stadt	55218	49,86	24 742	497
519	06 4 40 005	Butzbach, Stadt	35510	106,60	24 725	232
520	07 3 39 005	Bingen am Rhein, Stadt	55411	37,73	24 696	655
521	14 1 71 010	Annaberg-Buchholz, Stadt	09456	27,70	24 679	891
522	14 2 80 040	Coswig, Stadt	01640	25,85	24 673	956
523	08 1 36 019	Ellwangen (Jagst), Stadt	73479	127,44	24 655	194
524	12 0 60 020	Bernau bei Berlin, Stadt	16321	56,11	24 643	439
525	03 4 55 026	Varel, Stadt	26316	113,53	24 602	217
526	01 0 62 060	Reinbek, Stadt	21465	31,23	24 598	788
527	06 4 38 010	Obertshausen, Stadt	63179	13,62	24 577	1 807
528	15 3 64 016	Quedlinburg, Stadt	06484	78,14	24 559	314
529	06 6 35 015	Korbach, Kreisstadt	34497	123,97	24 552	198
530	01 0 60 039	Henstedt-Ulzburg	24558	37,57	24 539	654
531	05 3 70 028	Übach-Palenberg, Stadt	52531	25,99	24 386	942
532	09 1 83 148	Waldkraiburg, Stadt	84478	21,55	24 369	1 133
533	08 1 28 131	Wertheim, Stadt	97877	138,63	24 337	176
534	05 9 66 004	Attendorn, Stadt	57439	97,86	24 267	248
535	06 4 32 008	Griesheim, Stadt	64347	21,41	24 257	1 134
536	05 7 62 036	Warburg, Stadt	34414	168,71	24 234	144
537	05 3 62 004	Bedburg, Stadt	50181	80,08	24 190	302



5 Gemeinden mit 5 000 Einwohnern und mehr nach Einwohnergrößenklassen  
mit ihrer Postleitzahl, Fläche, Bevölkerung und Bevölkerungsdichte am 31.12.1999

Lfd. Nr.	Schlüssel- nummer	Gemeinde	Post- leit- zahl 1)	Fläche km 2	Bevölkerung	Ein- wohner je km 2
538	06 4 34 002	Friedrichsdorf, Stadt	61381	30,16	24 128	802
539	03 4 60 006	Lohne (Oldenburg), Stadt	49393	90,77	24 117	266
540	03 3 58 022	Walsrode, Stadt	29664	270,66	23 902	88
541	08 1 18 011	Ditzingen, Stadt	71254	30,42	23 888	786
542	14 1 78 510	Reichenbach/Vogtl., Stadt	08468	29,73	23 831	802
543	03 2 57 035	Stadtthagen, Stadt	31655	60,27	23 829	396
544	09 7 76 116	Lindau (Bodensee), Stadt	88131	33,18	23 737	717
545	13 0 55 050	Neustrelitz, Stadt	17235	138,14	23 687	172
546	06 4 32 023	Weiterstadt, Stadt	64331	34,40	23 672	688
547	14 3 75 030	Döbeln, Stadt	04720	32,69	23 610	724
548	14 1 93 020	Crimmitschau, Stadt	08451	64,07	23 570	368
549	03 2 51 041	Syke, Stadt	28857	127,89	23 555	184
550	15 3 58 005	Burg, Stadt	39288	85,09	23 504	277
551	08 4 36 082	Weingarten, Stadt	88250	12,17	23 491	1 941
552	08 2 37 028	Freudenstadt, Stadt	72250	87,59	23 488	268
553	05 7 54 016	Harsewinkel, Stadt	33428	100,45	23 470	234
554	08 3 17 001	Achern, Stadt	77855	65,26	23 463	360
555	08 2 35 085	Calw, Stadt	75365	59,88	23 391	391
556	16 0 65 067	Sondershausen, Stadt	99706	114,36	23 323	204
557	03 1 52 007	Duderstadt, Stadt	37115	95,61	23 284	244
558	05 7 74 036	Salzkotten, Stadt	33154	109,49	23 260	213
559	03 4 59 033	Wallenhorst	49134	47,18	23 223	493
560	01 0 62 004	Bad Oldesloe, Stadt	23843	52,60	23 194	441
561	03 2 53 013	Ronnenberg, Stadt	30952	37,72	23 189	615
562	10 0 45 112	Blieskastel, Stadt	66440	109,95	23 160	211
563	06 4 33 006	Groß-Gerau, Stadt	64521	54,47	23 147	425
564	01 0 58 043	Eckernförde, Stadt	24340	17,97	23 138	1 293
565	09 5 72 132	Herzogenaurach, Stadt	91074	47,63	23 125	486
566	03 1 53 002	Bad Harzburg, Stadt	38667	65,42	23 090	353
567	14 3 79 450	Markkleeberg, Stadt	04416	31,36	23 051	736
568	05 7 54 044	Verl	33415	71,36	23 042	323
569	09 1 73 126	Geretsried, Stadt	82538	24,66	22 984	934
570	05 9 78 012	Fröndenberg, Stadt	58730	56,21	22 951	408
571	12 0 72 240	Ludwigsfelde, Stadt	14974	89,77	22 942	256
572	05 3 74 052	Wipperfürth, Stadt	51688	118,16	22 918	194
573	12 0 70 424	Wittenberge, Stadt	19322	50,44	22 825	453
574	12 0 72 232	Luckenwalde, Stadt	14943	46,74	22 683	486
575	08 2 35 046	Nagold, Stadt	72202	63,09	22 661	360
576	05 9 62 004	Altena, Stadt	58762	44,30	22 658	511
577	05 1 62 012	Jüchen	41363	71,84	22 636	315
578	06 4 39 008	Idstein, Stadt	65510	79,70	22 621	284
579	05 9 58 024	Marsberg, Stadt	34431	182,01	22 619	124
580	05 1 58 036	Wülfrath, Stadt	42489	32,23	22 574	701
581	05 5 58 024	Lüdinghausen, Stadt	59348	140,27	22 558	161
582	03 1 53 012	Seesen, Stadt	38723	102,03	22 518	221
583	09 1 79 142	Olching	82140	29,91	22 490	752
584	16 0 68 051	Sömmerda, Stadt	99610	80,70	22 397	278
585	08 2 26 084	Schwetzingen, Stadt	68723	21,62	22 380	1 036
586	16 0 66 042	Meiningen, Stadt	98617	41,38	22 229	538
587	03 4 54 018	Haren (Ems), Stadt	49733	208,62	22 211	106
588	05 7 74 016	Büren, Stadt	33142	170,98	22 211	130
589	03 2 52 003	Bad Pyrmont, Stadt	31812	61,96	22 210	359
590	03 2 53 007	Isernhagen	30916	59,76	22 188	372
591	08 1 28 007	Bad Mergentheim, Stadt	97980	129,97	22 181	171
592	03 2 54 002	Alfeld (Leine), Stadt	31061	72,86	22 122	304
593	05 3 74 020	Lindlar	51789	85,82	22 117	258
594	08 3 37 126	Waldshut-Tiengen, Stadt	79761	77,98	22 070	283
595	05 5 66 040	Lengerich, Stadt	49525	90,71	22 042	243
596	08 1 26 066	Öhringen, Stadt	74613	67,79	22 005	325
597	09 1 86 143	Pfaffenhofen a.d. Ilm, Stadt	85276	92,41	22 000	238
598	08 4 36 055	Leutkirch im Allgäu, Stadt	88299	174,96	21 998	126
599	13 0 56 072	Waren (Müritz), Stadt	17192	158,39	21 967	139
600	06 6 36 003	Eschwege, Kreisstadt	37269	63,27	21 951	347
601	05 9 62 036	Meinerzhagen, Stadt	58540	115,18	21 872	190
602	03 3 58 021	Soltau, Stadt	29614	203,22	21 819	107
603	05 9 62 060	Werdohl, Stadt	58791	33,36	21 791	654
604	05 3 62 016	Elsdorf	50189	65,92	21 767	330
605	06 4 35 010	Gelnhausen, Barbarossastadt	63571	45,19	21 750	482
606	09 7 72 184	Neusäß, Stadt	86356	25,05	21 736	869

5 Gemeinden mit 5 000 Einwohnern und mehr nach Einwohnergrößenklassen  
mit ihrer Postleitzahl, Fläche, Bevölkerung und Bevölkerungsdichte am 31.12.1999

Lfd. Nr.	Schlüssel- nummer	Gemeinde	Post- leit- zahl 1)	Fläche km 2	Bevölkerung	Ein- wohner je km 2
607	03 4 57 014	Moormerland	26802	122,27	21 711	178
608	05 9 70 044	Wilnsdorf	57234	72,00	21 704	301
609	03 2 55 023	Holzminden, Stadt	37603	88,25	21 699	246
610	09 7 75 152	Senden, Stadt	89250	25,17	21 685	864
611	10 0 44 112	Lebach, Stadt	66822	64,15	21 683	338
612	06 5 34 018	Stadtallendorf, Stadt	35260	78,29	21 643	277
613	10 0 44 111	Dillingen/ Saar, Stadt	66763	22,07	21 635	983
614	08 4 15 050	Metzingen, Stadt	72555	34,61	21 608	625
615	15 2 60 017	Eisleben, Lutherstadt	06295	39,55	21 556	546
616	05 5 54 068	Vreden, Stadt	48691	135,71	21 554	159
617	09 6 72 114	Bad Kissingen, Stadt	97688	59,13	21 552	365
618	09 1 88 139	Starnberg, Stadt	82319	61,77	21 545	349
619	03 3 57 039	Rotenburg (Wümme), Stadt	27356	99,00	21 512	217
620	09 4 78 139	Lichtenfels, Stadt	96215	122,27	21 482	176
621	03 4 62 019	Wittmund, Stadt	26409	210,12	21 480	102
622	06 5 32 012	Herborn, Stadt	35745	63,82	21 415	336
623	05 1 54 044	Rees, Stadt	46459	109,63	21 412	195
624	08 2 15 109	Stutensee	76297	45,67	21 375	469
625	03 4 51 007	Westerstede, Stadt	26655	179,25	21 369	119
626	09 1 89 154	Traunreut, Stadt	83301	45,05	21 367	475
627	06 4 40 012	Karben, Stadt	61184	43,96	21 356	486
628	12 0 66 176	Lauchhammer, Stadt	01979	88,43	21 353	242
629	09 7 80 139	Sonthofen, Stadt	87527	46,62	21 346	458
630	06 4 32 010	Groß-Umstadt, Stadt	64823	86,80	21 338	246
631	03 4 55 015	Schortens	26419	68,90	21 240	308
632	05 9 70 004	Bad Berleburg, Stadt	57319	275,24	21 190	77
633	09 3 71 151	Sulzbach-Rosenberg, Stadt	92237	53,17	21 162	399
634	08 3 26 012	Donaueschingen, Stadt	78166	104,63	21 160	202
635	09 6 75 141	Kitzingen, Stadt	97318	46,96	21 132	451
636	01 0 54 056	Husum, Stadt	25813	17,58	21 119	1 207
637	15 3 62 047	Haldensleben, Stadt	39340	137,66	21 070	153
638	15 3 52 035	Staßfurt, Stadt	39418	21,45	20 986	981
639	05 7 58 016	Hiddenhausen	32120	23,87	20 840	876
640	06 4 40 004	Büdingen, Stadt	63654	122,86	20 817	170
641	12 0 73 452	Prenzlau, Stadt	17291	77,70	20 757	267
642	03 2 57 009	Bückeburg, Stadt	31675	68,84	20 756	302
643	05 3 74 004	Bergneustadt, Stadt	51702	37,86	20 754	549
644	07 3 32 025	Haßloch	67454	39,95	20 747	520
645	05 3 82 076	Windeck	51570	107,24	20 721	193
646	01 0 51 044	Heide, Stadt	25746	31,92	20 709	649
647	10 0 41 515	Püttlingen, Stadt	66346	23,94	20 679	865
648	05 5 70 020	Ennigerloh, Stadt	59320	125,11	20 656	165
649	09 1 90 157	Weilheim i. OB, Stadt	82362	55,47	20 633	372
650	05 3 82 004	Alfter	53347	34,73	20 623	594
651	05 7 58 036	Vlotho, Stadt	32602	76,92	20 592	268
652	05 3 74 008	Engelskirchen	51766	63,08	20 570	327
653	09 1 75 132	Vaterstetten	85591	34,27	20 566	601
654	14 1 91 300	Schwarzenberg/Erzgeb., Stadt	08340	34,45	20 549	597
655	08 4 35 059	Überlingen, Stadt	88662	58,67	20 547	351
656	15 3 70 097	Salzwedel, Stadt	29410	59,70	20 499	343
657	12 0 62 140	Finsterwalde, Stadt	03238	76,92	20 482	266
658	05 1 70 052	Xanten, Stadt	46509	72,40	20 443	282
659	13 0 60 056	Parchim, Stadt	19370	106,62	20 419	192
660	06 4 33 011	Riedstadt	64560	73,76	20 393	277
661	14 3 79 100	Borna, Stadt	04552	35,76	20 365	570
662	14 1 78 030	Auerbach/Vogtl., Stadt	08209	44,07	20 293	461
663	06 4 35 006	Bruchköbel, Stadt	63486	29,68	20 289	685
664	08 1 35 016	Glengen an der Brenz, Stadt	89537	44,05	20 268	461
665	08 2 15 108	Rheinstetten	76287	32,31	20 261	627
666	06 4 36 001	Bad Soden am Taunus, Stadt	65812	12,45	20 260	1 634
667	05 7 54 012	Halle (Westf.), Stadt	33790	69,29	20 251	293
668	03 2 53 015	Sehnde, Stadt	31319	103,44	20 241	196
669	05 7 54 048	Versmold, Stadt	33775	84,81	20 212	238
670	06 5 32 011	Haiger, Stadt	35708	106,68	20 212	190
671	07 3 34 007	Germersheim, Stadt	76726	21,40	20 200	944
672	09 1 84 148	Unterhaching	82008	10,37	20 149	1 956
673	16 0 64 003	Bad Langensalza, Stadt	99947	123,11	20 123	163
674	03 2 52 007	Hessisch Oldendorf, Stadt	31840	120,35	20 108	167
675	09 7 71 113	Aichach, Stadt	86551	92,97	20 051	216

5 Gemeinden mit 5 000 Einwohnern und mehr nach Einwohnergrößenklassen  
mit ihrer Postleitzahl, Fläche, Bevölkerung und Bevölkerungsdichte am 31.12.1999

Lfd. Nr.	Schlüssel- nummer	Gemeinde	Post- leit- zahl 1)	Fläche km 2	Bevölkerung	Ein- wohner je km 2
676	10 0 41 513	Heusweiler .....	66265	39,94	20 030	502
677	03 4 51 005	Rastede .....	26180	123,03	20 029	163
678	01 0 55 004	Bad Schwartau, Stadt .....	23611	18,40	20 026	1 088
679	05 5 54 056	Stadtlohn, Stadt .....	48703	79,06	20 017	253
680	08 1 18 081	Remseck am Neckar .....	71686	22,82	20 013	878
681	08 2 26 032	Hockenheim, Stadt .....	68766	34,85	20 009	575
682	05 9 74 020	Geseke, Stadt .....	59590	97,42	20 000	205
		zusammen ...	X	37 098,68	14 848 977	400

853 Gemeinden mit 10 000 bis unter 20 000 Einwohnern

683	05 3 82 040	Neunkirchen-Seelscheid .....	53819	50,64	19 874	393
684	08 1 25 026	Eppingen, Stadt .....	75031	88,59	19 865	224
685	01 0 56 041	Quickborn, Stadt .....	25451	43,21	19 789	458
686	05 7 58 008	Enger, Stadt .....	32130	41,21	19 784	480
687	09 7 72 147	Gersthofen, Stadt .....	86368	33,96	19 766	583
688	03 4 53 007	Friesoythe, Stadt .....	26169	247,56	19 737	80
689	08 1 17 019	Eislingen/ Fils, Stadt .....	73054	16,40	19 707	1 202
690	14 1 91 040	Aue, Stadt .....	08280	20,94	19 707	943
691	07 1 37 068	Mayen, Stadt .....	56727	58,04	19 670	339
692	03 3 53 026	Neu Wulmstorf .....	21629	56,16	19 648	350
693	09 7 74 135	Günzburg, Stadt .....	89312	55,40	19 641	355
694	03 2 53 003	Burgwedel .....	30938	151,74	19 633	129
695	05 9 66 028	Wenden .....	57482	72,56	19 618	271
696	08 3 16 056	Waldkirch, Stadt .....	79183	48,47	19 607	405
697	09 7 79 194	Nördlingen, Stadt .....	86720	68,11	19 582	288
698	14 3 89 320	Torgau, Stadt .....	04860	42,08	19 571	466
699	08 2 15 106	Waghäusel, Stadt .....	68753	42,84	19 565	457
700	09 1 79 145	Puchheim .....	82178	12,24	19 564	1 604
701	08 3 17 089	Oberkirch, Stadt .....	77704	69,14	19 552	283
702	05 3 78 012	Kürten .....	51515	67,52	19 544	290
703	03 2 53 017	Uetze .....	31311	140,55	19 526	139
704	06 4 35 021	Nidderau, Stadt .....	61130	46,73	19 512	418
705	08 1 25 006	Bad Rappenau, Stadt .....	74906	73,54	19 492	265
706	05 7 54 040	Steinhagen .....	33803	56,18	19 487	347
707	03 4 57 022	Westoverledingen .....	26810	111,91	19 398	173
708	05 9 78 008	Bönen .....	59199	38,02	19 398	510
709	08 4 17 031	Hechingen, Stadt .....	72379	66,44	19 396	292
710	06 4 36 003	Eschborn, Stadt .....	65760	12,13	19 388	1 602
711	05 3 74 040	Reichshof .....	51580	114,62	19 368	169
712	05 7 62 004	Bad Driburg, Stadt .....	33014	115,07	19 364	168
713	06 6 34 022	Schwalmtal, Stadt .....	34613	84,74	19 314	228
714	05 3 82 016	Eitorf .....	53783	70,01	19 311	276
715	05 5 58 044	Senden .....	48308	109,29	19 270	176
716	10 0 45 111	Bexbach, Stadt .....	66450	31,09	19 255	621
717	03 2 52 002	Bad Münster am Deister, Stadt .....	31848	107,69	19 194	178
718	03 3 57 008	Bremervörde, Stadt .....	27432	150,17	19 194	128
719	05 3 66 044	Zülpich, Stadt .....	53909	101,45	19 194	189
720	05 3 78 008	Burscheid, Stadt .....	51399	27,38	19 155	702
721	06 6 35 011	Frankenberg (Eder), Stadt .....	35066	124,87	19 137	153
722	14 2 92 210	Kamenz, Stadt .....	01917	53,15	19 136	360
723	05 5 66 016	Hörstel, Stadt .....	48477	107,38	19 127	178
724	10 0 41 518	Sulzbach/ Saar, Stadt .....	66280	16,12	19 099	1 186
725	08 4 16 025	Mössingen, Stadt .....	72116	50,05	19 065	381
726	05 5 58 032	Nottuln .....	48301	85,64	19 059	223
727	10 0 43 112	Illingen .....	66557	36,08	19 058	529
728	05 1 66 024	Schwalmtal .....	41366	48,11	19 045	396
729	08 1 15 050	Weil der Stadt, Stadt .....	71263	43,17	19 013	441
730	06 4 38 013	Seligenstadt, Stadt .....	63500	30,84	19 008	617
731	14 1 73 160	Meerane, Stadt .....	08393	19,77	19 001	965
732	10 0 44 118	Schwalbach .....	66773	27,33	18 962	695
733	08 3 25 053	Schramberg, Stadt .....	78713	45,69	18 960	416
734	08 4 36 009	Bad Waldsee, Stadt .....	88339	108,53	18 933	174
735	14 3 83 120	Grimma, Stadt .....	04668	51,06	18 902	371
736	03 3 56 009	Schwanewede .....	28790	132,18	18 897	143
737	07 1 41 075	Lahnstein, Stadt .....	56112	36,85	18 872	513
738	08 3 36 081	Schopfheim, Stadt .....	79650	68,01	18 844	277

5 Gemeinden mit 5 000 Einwohnern und mehr nach Einwohnergrößenklassen  
mit ihrer Postleitzahl, Fläche, Bevölkerung und Bevölkerungsdichte am 31.12.1999

Lfd. Nr.	Schlüssel- nummer	Gemeinde	Post- leit- zahl 1)	Fläche km 2	Bevölkerung	Ein- wohner je km 2
739	14 3 74 090	Eilenburg, Stadt	04838	46,84	18 844	403
740	05 5 70 044	Telgte, Stadt	48291	90,44	18 836	208
741	05 5 66 068	Ochtrup, Stadt	48607	105,54	18 827	178
742	09 1 88 120	Gauting	82131	50,38	18 822	374
743	14 2 92 445	Radeberg, Stadt	01454	29,74	18 817	634
744	06 4 36 004	Flörsheim am Main, Stadt	65439	22,95	18 807	821
745	07 3 38 025	Schifferstadt, Stadt	67105	28,04	18 794	671
746	10 0 44 120	Wadgassen	66787	25,93	18 782	725
747	09 1 79 126	Gröbenzell	82194	6,36	18 759	2 978
748	16 0 66 063	Schmalkalden, Kurort, Stadt	98574	72,06	18 720	260
749	05 3 82 072	Wachtberg	53343	49,68	18 697	377
750	09 6 71 111	Alzenau i. UFr., Stadt	63755	59,33	18 687	315
751	05 7 66 032	Horn-Bad Meinberg, Stadt	32805	90,16	18 670	207
752	09 4 79 136	Marktrechwitz, Stadt	95615	49,53	18 635	376
753	06 4 38 005	Heusenstamm, Stadt	63150	19,03	18 631	981
754	03 4 51 004	Edewecht	26188	113,49	18 617	164
755	05 3 74 044	Waldbroöl, Stadt	51545	63,01	18 616	295
756	05 9 66 012	Finnentrop	57413	104,34	18 572	178
757	10 0 43 111	Eppeborn	66571	47,03	18 528	394
758	09 1 84 136	Ottobrunn	85521	5,24	18 525	3 563
759	07 3 32 002	Bad Dürkheim, Stadt	67098	102,65	18 479	180
760	08 2 25 014	Buchen (Odenwald), Stadt	74722	138,99	18 478	133
761	08 1 18 019	Gerlingen, Stadt	70839	17,00	18 468	1 086
762	09 4 79 152	Selb, Stadt	95100	62,37	18 460	296
763	05 3 66 004	Bad Münstereifel, Stadt	53902	150,84	18 446	122
764	01 0 53 090	Mölln, Stadt	23879	25,05	18 412	736
765	06 4 40 016	Nidda, Stadt	63667	118,34	18 405	156
766	09 7 77 151	Marktobersdorf, Stadt	87616	95,25	18 395	193
767	09 2 79 112	Dingolfing, Stadt	84130	44,03	18 390	418
768	08 4 26 070	Laupheim, Stadt	88471	61,78	18 378	298
769	03 4 52 023	Südbrookmerland	26624	96,82	18 332	189
770	05 9 62 028	Kierspe, Stadt	58566	71,62	18 324	256
771	05 5 54 048	Rhede, Stadt	46414	78,65	18 311	233
772	12 0 65 144	Hohen Neuendorf, Stadt	16540	37,46	18 262	488
773	09 4 76 145	Kronach, Stadt	96317	66,93	18 257	273
774	05 9 70 016	Freudenberg, Stadt	57258	54,49	18 232	335
775	14 1 91 280	Schneeberg, Stadt	08289	23,35	18 224	782
776	03 3 58 019	Schneveidingen, Stadt	29640	234,58	18 166	77
777	15 2 60 033	Hettstedt, Stadt	06333	20,17	18 164	904
778	09 7 73 125	Dillingen a.d. Donau, Stadt	89407	75,59	18 149	240
779	14 1 82 120	Frankenberg/Sa., Stadt	09669	65,42	18 141	277
780	06 6 35 003	Bad Wildungen, Stadt	34537	120,08	18 074	151
781	06 4 32 019	Reinheim, Stadt	64354	27,70	18 073	652
782	07 3 31 003	Alzey, Stadt	55232	35,21	18 051	513
783	05 3 58 028	Kreuzau	52372	41,78	18 045	433
784	09 1 74 126	Karlsfeld	85757	15,55	18 030	1 163
785	06 5 35 001	Alsfeld, Stadt	36304	129,69	18 027	139
786	01 0 56 049	Uetersen, Stadt	25436	11,07	18 012	1 637
787	05 3 82 064	Swisttal	53913	62,29	17 999	289
788	06 6 33 026	Vellmar, Stadt	34246	13,97	17 965	1 292
789	03 3 58 016	Munster, Stadt	29633	193,42	17 958	93
790	09 1 71 112	Burghausen, Stadt	84489	18,56	17 946	970
791	03 3 52 030	Langen, Stadt	27607	121,63	17 909	147
792	09 5 77 177	Weißenburg i. Bay., Stadt	91781	97,55	17 871	183
793	09 1 89 155	Traunstein, Stadt	83278	48,48	17 867	369
794	08 4 15 059	Pfullingen, Stadt	72793	30,13	17 853	593
795	05 7 62 016	Brakel, Stadt	33034	173,72	17 826	103
796	01 0 60 044	Kaltenkirchen, Stadt	24568	23,07	17 793	774
797	08 2 15 101	Pfinztal	76327	31,05	17 764	573
798	10 0 43 116	Schiffweiler	66578	21,32	17 746	833
799	06 4 34 006	Kronberg im Taunus, Stadt	61476	18,62	17 735	953
800	09 7 79 131	Donauwörth, Stadt	86609	77,00	17 720	230
801	03 2 53 006	Hemmingen, Stadt	30966	31,56	17 714	562
802	14 2 85 100	Großenhain, Stadt	01558	43,97	17 703	403
803	01 0 56 044	Schenefeld, Stadt	22869	9,99	17 684	1 786
804	03 2 54 028	Sarstedt, Stadt	31157	42,93	17 677	412
805	14 3 89 240	Oschatz, Stadt	04758	55,30	17 628	319
806	07 1 31 077	Sinzig, Stadt	53489	41,00	17 611	430
807	08 1 25 005	Bad Friedrichshall, Stadt	74177	24,70	17 576	712

5 Gemeinden mit 5 000 Einwohnern und mehr nach Einwohnergrößenklassen  
mit ihrer Postleitzahl, Fläche, Bevölkerung und Bevölkerungsdichte am 31.12.1999

Lfd. Nr.	Schlüssel- nummer	Gemeinde	Post- leit- zahl 1)	Fläche km 2	Bevölkerung	Ein- wohner je km 2
808	07 3 34 501	Wörth am Rhein, Stadt	76744	131,63	17 573	134
809	08 4 35 057	Tettmang, Stadt	88069	71,22	17 563	247
810	05 7 66 016	Blomberg, Stadt	32825	99,11	17 550	177
811	05 9 62 012	Halver, Stadt	58553	77,37	17 537	227
812	07 2 35 068	Konz, Stadt	54329	44,54	17 536	394
813	03 3 56 005	Lillienthal	28865	72,08	17 516	243
814	05 7 66 056	Oerlinghausen, Stadt	33813	32,70	17 504	535
815	14 1 73 100	Hohenstein-Ernstthal, Stadt	09337	18,20	17 467	960
816	10 0 44 117	Schmelz	66839	58,64	17 465	298
817	05 9 78 016	Holzwickede	59439	22,36	17 461	783
818	14 2 87 140	Heidenau, Stadt	01809	11,07	17 405	1 582
819	08 1 18 080	Kornthal-Münchingen, Stadt	70825	20,71	17 369	839
820	12 0 61 260	Königs Wusterhausen, Stadt	15711	15,85	17 351	1 098
821	12 0 69 616	Teltow, Stadt	14513	21,54	17 343	807
822	08 3 15 074	Müllheim, Stadt	79379	57,91	17 337	299
823	14 3 74 315	Schkeuditz, Stadt	04435	64,58	17 329	269
824	07 2 31 134	Wittlich, Stadt	54516	49,64	17 321	349
825	16 0 63 003	Bad Salzungen, Stadt	36433	39,06	17 299	444
826	08 4 37 100	Saulgau, Stadt	88348	97,34	17 298	178
827	14 1 82 280	Mittweida, Stadt	09648	41,24	17 277	419
828	13 0 57 074	Ribnitz-Damgarten, Stadt	18311	121,59	17 276	142
829	09 3 72 116	Cham, Stadt	93413	80,66	17 249	214
830	10 0 42 116	Wadern, Stadt	66687	110,97	17 233	155
831	09 1 83 128	Mühldorf a. Inn, Stadt	84453	29,42	17 155	584
832	09 1 87 150	Kolbermoor, Stadt	83059	19,70	17 126	869
833	16 0 61 045	Heilbad Heiligenstadt, Stadt	37308	61,57	17 126	278
834	09 1 78 145	Neufahrn b. Freising	85375	45,52	17 124	376
835	06 5 31 014	Pohlheim, Stadt	35415	38,00	17 119	451
836	06 4 37 011	Michelstadt, Stadt	64720	86,98	17 086	197
837	14 2 86 230	Löbau, Stadt	02708	44,59	17 040	383
838	09 1 84 145	Taufkirchen	82024	22,02	17 010	773
839	06 6 35 002	Bad Arolsen, Stadt	34454	126,36	16 957	134
840	15 3 69 005	Blankenburg (Harz), Stadt	38889	45,27	16 957	375
841	08 1 18 076	Sachsenheim, Stadt	74343	57,91	16 938	293
842	07 1 37 203	Bendorf, Stadt	56170	24,07	16 928	705
843	08 1 15 041	Renningen, Stadt	71272	31,13	16 914	544
844	06 6 33 013	Hofgeismar, Stadt	34369	86,39	16 905	196
845	09 5 73 122	Oberasbach, Stadt	90522	12,11	16 900	1 397
846	06 4 35 025	Schlüchtern, Stadt	36381	113,29	16 815	149
847	12 0 66 196	Lübbenau/Spreewald, Stadt	03222	36,21	16 798	464
848	03 4 58 014	Wildeshausen, Stadt	27793	89,49	16 763	188
849	09 4 73 151	Neustadt b. Coburg, Stadt	96465	61,90	16 760	271
850	06 4 39 003	Eltville am Rhein, Stadt	65343	46,77	16 745	359
851	01 0 55 012	Eutin, Stadt	23701	41,39	16 732	405
852	05 3 74 032	Nümbrecht	51588	71,78	16 732	233
853	08 4 37 104	Sigmaringen, Stadt	72488	92,85	16 731	180
854	09 1 73 112	Bad Tölz, Stadt	83646	30,81	16 699	542
855	03 1 54 013	Königs-Lutter am Elm, Stadt	38154	130,57	16 696	128
856	09 1 84 123	Haar	85540	12,90	16 670	1 292
857	15 1 51 067	Zerbst, Stadt	39261	39,07	16 650	427
858	05 5 54 016	Gescher, Stadt	48712	80,78	16 625	206
859	09 1 73 147	Wolfratshausen, Stadt	82515	9,14	16 624	1 827
860	10 0 42 112	Losheim am See	66679	96,79	16 619	172
861	05 9 70 020	Hilchenbach, Stadt	57271	80,85	16 613	206
862	09 2 75 154	Vilshofen, Stadt	94474	86,38	16 604	192
863	15 1 54 002	Bitterfeld, Stadt	06749	27,84	16 586	597
864	06 4 36 006	Hochheim am Main, Stadt	65239	19,43	16 574	854
865	05 7 70 012	Hille	32479	102,99	16 568	161
866	06 4 32 022	Seeheim-Jugenheim	64342	28,00	16 535	591
867	09 1 78 143	Moosburg a.d. Isar, Stadt	85368	43,84	16 530	377
868	03 3 52 032	Loxstedt	27612	156,53	16 498	105
869	09 5 77 136	Gunzenhausen, Stadt	91710	82,73	16 482	199
870	06 6 36 016	Witzenhausen, Stadt	37213	126,69	16 456	130
871	08 3 35 079	Stockach, Stadt	78333	69,75	16 456	236
872	03 4 57 018	Rhauderfehn	26817	102,92	16 449	160
873	03 1 55 012	Ustar, Stadt	37170	113,40	16 447	145
874	09 7 72 125	Bobingen, Stadt	86399	50,34	16 434	327
875	03 4 61 002	Brake (Unterweser), Stadt	26919	38,17	16 415	431
876	01 0 55 040	Stockelsdorf	23617	56,69	16 408	290

5 Gemeinden mit 5 000 Einwohnern und mehr nach Einwohnergrößenklassen  
mit ihrer Postleitzahl, Fläche, Bevölkerung und Bevölkerungsdichte am 31.12.1999

Lfd. Nr.	Schlüssel- nummer	Gemeinde	Post- leit- zahl 1)	Fläche km 2	Bevölkerung	Ein- wohner je km 2
877	05 9 58 036	Olsberg, Stadt	59939	117,90	16 349	139
878	06 5 34 011	Kirchhain, Stadt	35274	90,93	16 334	180
879	09 1 87 117	Bad Aibling, Stadt	83043	41,55	16 331	394
880	09 1 72 114	Bad Reichenhall, Stadt	83435	39,44	16 311	414
881	07 1 40 501	Boppard, Stadt	56154	75,13	16 295	217
882	08 2 37 004	Baiersbrunn	72270	189,69	16 259	86
883	06 4 32 002	Babenhausen, Stadt	64832	66,87	16 256	243
884	08 3 37 096	Bad Säckingen, Stadt	79713	25,34	16 253	642
885	09 6 77 155	Lohr a. Main, Stadt	97816	90,44	16 221	179
886	03 2 51 012	Diepholz, Stadt	49356	104,44	16 209	155
887	06 6 31 017	Künzell	36093	30,29	16 203	537
888	05 3 66 040	Weilerswist	53919	57,25	16 202	283
889	05 7 66 048	Leopoldshöhe	33818	36,94	16 192	439
890	05 3 74 016	Hückeswagen, Stadt	42499	50,46	16 154	321
891	08 2 15 096	Karlsbad	76307	38,01	16 132	425
892	10 0 42 111	Beckingen	66701	51,66	16 127	313
893	01 0 62 018	Glinde, Stadt	21509	11,22	16 099	1 437
894	07 1 31 070	Remagen, Stadt	53424	33,16	16 082	486
895	06 6 31 015	Hünfeld, Stadt	36088	119,75	16 071	134
896	14 3 83 340	Wurzen, Stadt	04808	23,55	16 071	684
897	05 7 58 020	Kirchlengern	32278	33,78	16 070	477
898	13 0 59 002	Anklam, Stadt	17389	41,29	16 068	390
899	09 5 76 151	Wendelstein, Markt	90530	49,88	16 059	322
900	09 1 88 121	Gilching	82205	31,50	16 026	509
901	13 0 61 004	Bergen auf Rügen, Stadt	18528	41,77	16 010	384
902	06 4 33 005	Ginsheim-Gustavsburg	65462	13,94	16 004	1 151
903	05 1 66 008	Grefrath	47929	30,98	15 947	516
904	01 0 60 005	Bad Segeberg, Stadt	23795	18,88	15 941	848
905	08 1 17 018	Ebersbach an der Fils, Stadt	73061	26,27	15 922	608
906	05 7 66 036	Kalletal	32689	112,43	15 919	142
907	03 2 51 007	Bassum, Stadt	27211	168,55	15 913	94
908	15 3 55 040	Oschersleben (Bode), Stadt	39387	63,03	15 913	253
909	09 6 71 122	Großostheim, Markt	63762	44,31	15 913	359
910	01 0 55 032	Neustadt in Holstein, Stadt	23730	19,74	15 878	806
911	03 1 57 007	Vecheide	38159	75,89	15 866	209
912	10 0 44 114	Rehlingen-Siersburg	66780	61,16	15 852	259
913	09 1 85 158	Schrobenhausen, Stadt	86529	75,22	15 846	211
914	09 6 73 114	Bad Neustadt a.d. Saale, Stadt	97616	36,95	15 807	428
915	05 7 58 032	Spenge, Stadt	32139	40,24	15 727	391
916	08 2 26 013	Eberbach, Stadt	69412	81,16	15 710	194
917	09 2 73 137	Kelheim, Stadt	93309	76,79	15 707	205
918	05 1 66 004	Brüggen	41379	61,25	15 707	257
919	01 0 56 018	Halstenbek	25469	12,58	15 697	1 256
920	05 7 54 020	Herzebrock-Clarholz	33442	79,28	15 683	198
921	05 3 70 036	Wassenberg, Stadt	41849	42,41	15 662	369
922	05 7 62 008	Beverungen, Stadt	37688	97,85	15 661	160
923	05 7 70 040	Rahden, Stadt	32369	137,60	15 615	113
924	05 7 74 024	Hövelhof	33161	70,66	15 588	221
925	03 1 56 009	Herzberg am Harz, Stadt	37412	71,88	15 568	217
926	10 0 43 115	Ottweiler, Stadt	66564	45,51	15 562	342
927	05 9 74 016	Erwitte, Stadt	59597	89,29	15 552	174
928	08 1 16 071	Wendlingen am Neckar, Stadt	73240	12,15	15 551	1 285
929	06 4 34 005	Königstein im Taunus, Stadt	61462	25,07	15 523	621
930	09 7 75 129	Illertissen, Stadt	89257	36,30	15 523	428
931	03 1 53 004	Clausthal-Zellerfeld, Bergstadt	38678	33,96	15 501	457
932	05 9 70 028	Bad Laasphe, Stadt	57334	135,76	15 494	114
933	09 1 90 141	Penzberg, Stadt	82377	25,72	15 472	602
934	06 6 32 003	Bebra, Stadt	36179	93,63	15 470	165
935	06 4 32 016	Ober-Ramstadt, Stadt	64372	41,88	15 432	369
936	08 1 28 139	Lauda-Königshofen, Stadt	97922	94,49	15 396	163
937	01 0 57 062	Preetz, Stadt	24211	14,40	15 383	1 068
938	10 0 41 517	Riegelsberg	66292	14,70	15 375	1 046
939	05 1 54 052	Straelen, Stadt	47638	74,07	15 337	207
940	09 1 87 122	Bruckmühl, Markt	83052	50,22	15 331	305
941	09 6 77 148	Karlstadt, Stadt	97753	97,96	15 330	157
942	03 4 59 003	Bad Essen	49152	103,31	15 328	148
943	03 4 57 021	Weener, Stadt	26826	81,39	15 325	188
944	03 4 58 013	Wardenburg	26203	118,66	15 320	129
945	06 6 34 009	Homburg (Efze), Kreisstadt	34576	99,98	15 277	153

5 Gemeinden mit 5 000 Einwohnern und mehr nach Einwohnergrößenklassen  
mit ihrer Postleitzahl, Fläche, Bevölkerung und Bevölkerungsdichte am 31.12.1999

Lfd. Nr.	Schlüssel- nummer	Gemeinde	Post- leitz- zahl 1)	Fläche km 2	Bevölkerung	Ein- wohner je km 2
946	03 4 60 002	Damme, Stadt	49401	104,45	15 272	146
947	09 1 72 118	Freilassing, Stadt	83395	14,79	15 260	1 038
948	06 4 31 005	Bürostadt, Stadt	68642	34,46	15 249	443
949	09 1 84 119	Garching b. München, Stadt	85748	28,16	15 244	542
950	06 4 38 004	Hainburg	63512	15,94	15 231	958
951	01 0 55 035	Ratekau	23626	59,60	15 213	255
952	05 3 54 028	Simmerath	52152	111,01	15 161	137
953	08 1 18 078	Freiberg am Neckar, Stadt	71691	13,14	15 147	1 156
954	03 3 61 009	Oyten	28876	63,47	15 144	239
955	12 0 61 316	Lübben/Spreewald, Stadt	15907	118,93	15 095	127
956	03 4 58 010	Hude (Oldenburg)	27798	124,62	15 023	121
957	05 9 58 048	Winterberg, Stadt	59955	147,86	15 020	102
958	09 5 74 112	Altdorf b. Nürnberg, Stadt	90518	48,60	14 978	308
959	05 9 70 008	Burbach	57299	79,66	14 962	188
960	10 0 41 516	Quierschied	66287	20,21	14 958	740
961	05 7 74 008	Bad Lippspringe, Stadt	33175	50,98	14 932	293
962	09 3 75 190	Regenstauf, Markt	93128	99,55	14 894	150
963	06 4 39 011	Niedernhausen	65527	35,25	14 879	423
964	06 4 32 004	Dieburg, Stadt	64807	23,60	14 854	629
965	05 5 58 004	Ascheberg	59387	106,28	14 836	140
966	16 0 76 087	Zeulenroda, Stadt	07937	48,84	14 826	304
967	08 2 15 102	Eggenstein-Leopoldshafen	76344	26,09	14 826	570
968	12 0 69 304	Kleinmachnow	14532	11,91	14 826	1 246
969	08 3 15 006	Bad Krozingen	79189	35,66	14 820	416
970	06 6 34 005	Fritzlar, Stadt	34560	88,79	14 798	167
971	10 0 43 117	Spiesen-Elversberg	66583	11,40	14 783	1 297
972	05 3 78 020	Odenthal	51519	39,97	14 772	370
973	06 6 32 018	Rotenburg a.d. Fulda, Stadt	36199	79,84	14 758	185
974	08 1 19 093	Kernen im Remstal	71394	15,05	14 732	982
975	06 4 34 007	Neu-Anspach	61267	36,14	14 703	407
976	08 1 26 046	Künzelsau, Stadt	74653	75,17	14 696	196
977	06 4 35 009	Freigericht	63579	33,41	14 682	440
978	06 5 35 011	Lauterbach (Hessen), Kreisstadt	36341	102,00	14 668	144
979	03 2 53 005	Gehrden, Stadt	30989	43,10	14 667	340
980	08 4 25 141	Blaustein	89134	55,61	14 662	264
981	08 3 27 049	Trossingen, Stadt	78647	24,20	14 659	606
982	14 3 74 345	Taucha, Stadt	04425	33,13	14 654	443
983	08 3 25 045	Oberndorf am Neckar, Stadt	78727	55,93	14 623	262
984	05 3 82 036	Much	53804	78,08	14 613	187
985	08 1 18 049	Marbach am Neckar, Stadt	71672	18,06	14 610	812
986	05 9 70 036	Neunkirchen	57290	39,60	14 599	369
987	08 2 15 097	Kraichtal, Stadt	76703	80,56	14 575	181
988	16 0 75 085	Pöbbeck, Stadt	07381	24,45	14 565	597
989	03 4 56 001	Bad Bentheim, Stadt	48455	100,01	14 557	146
990	08 2 16 017	Gernsbach, Stadt	76593	82,09	14 513	177
991	12 0 64 336	Neuenhagen bei Berlin	15366	19,58	14 499	744
992	03 2 54 005	Bad Salzdetfurth, Stadt	31162	67,10	14 475	216
993	06 4 35 012	Gründau	63584	67,64	14 455	214
994	15 3 58 014	Genthin, Stadt	39307	62,63	14 447	231
995	09 4 72 175	Pegnitz, Stadt	91257	99,98	14 381	144
996	06 6 31 020	Petersberg	36100	35,51	14 380	405
997	09 7 72 202	Stadtbergen, Markt	86391	11,50	14 377	1 250
998	14 1 73 130	Lichtenstein/Sa., Stadt	09350	15,48	14 366	933
999	08 1 18 050	Markgröningen, Stadt	71706	28,16	14 345	510
1 000	06 4 33 007	Kelsterbach, Stadt	65451	15,38	14 324	936
1 001	05 7 70 044	Stemwede	32351	165,34	14 307	87
1 002	08 4 15 053	Münsingen, Stadt	72525	116,02	14 274	123
1 003	09 1 82 120	Holzkirchen, Markt	83607	48,27	14 267	296
1 004	08 4 36 049	Isny im Allgäu, Stadt	88316	85,37	14 251	167
1 005	15 1 51 053	Roßlau (Elbe), Stadt	06862	31,33	14 245	455
1 006	03 1 54 019	Schöningen, Stadt	38364	35,36	14 237	403
1 007	08 2 26 056	Neckargemünd, Stadt	69151	26,15	14 233	545
1 008	06 5 31 006	Grünberg, Stadt	35305	89,25	14 221	159
1 009	16 0 61 064	Leinefelde, Stadt	37327	18,58	14 216	768
1 010	08 1 25 013	Brackenheim, Stadt	74336	45,74	14 209	311
1 011	08 1 19 044	Murrhardt, Stadt	71540	71,13	14 208	200
1 012	15 3 64 023	Thale, Stadt	06502	29,25	14 185	486
1 013	06 6 34 014	Melsungen, Stadt	34212	63,10	14 179	225
1 014	09 5 72 121	Eckental, Markt	90542	29,75	14 173	477

5 Gemeinden mit 5 000 Einwohnern und mehr nach Einwohnergrößenklassen  
mit ihrer Postleitzahl, Fläche, Bevölkerung und Bevölkerungsdichte am 31.12.1999

Lfd. Nr.	Schlüssel- nummer	Gemeinde	Post- leit- zahl 1)	Fläche km 2	Bevölkerung	Ein- wohner je km 2
1 015	05 5 70 016	Drensteinfurt, Stadt	48317	106,41	14 161	133
1 016	06 4 36 011	Schwalbach am Taunus, Stadt	65824	6,47	14 142	2 210
1 017	08 4 36 010	Bad Wurzach, Stadt	88410	182,26	14 135	78
1 018	03 4 59 020	Hagen am Teutoburger Wald	49170	34,50	14 129	410
1 019	13 0 59 101	Wolgast, Stadt	17438	19,21	14 117	735
1 020	12 0 73 572	Templin, Stadt	17268	95,05	14 115	149
1 021	03 3 61 006	Langwedel, Flecken	27299	76,12	14 113	185
1 022	06 5 34 004	Biedenkopf, Stadt	35216	90,33	14 089	156
1 023	10 0 44 116	Saarwellingen	66793	41,65	14 085	339
1 024	14 2 72 020	Bischofswerda, Stadt	01877	46,26	14 082	305
1 025	09 2 75 141	Pocking, Stadt	94060	68,82	14 081	205
1 026	03 4 59 008	Belm	49191	46,67	14 081	302
1 027	08 2 26 095	Walldorf, Stadt	69190	19,91	14 055	706
1 028	12 0 69 656	Werder (Havel), Stadt	14542	40,83	14 055	344
1 029	06 5 32 001	Altlar, Stadt	35614	43,57	14 053	323
1 030	12 0 70 296	Perleberg, Stadt	19348	137,79	14 047	102
1 031	06 6 34 001	Borken (Hessen), Stadt	34582	82,31	14 040	171
1 032	09 1 84 130	Ismaring	85737	40,18	14 035	350
1 033	08 2 26 009	Brühl	68782	10,19	14 021	1 388
1 034	09 7 80 124	Immenstadt i. Allgäu, Stadt	87509	81,51	14 017	172
1 035	06 5 33 003	Bad Camberg, Stadt	65520	54,64	13 983	256
1 036	08 2 26 082	Schriesheim, Stadt	69198	31,64	13 977	442
1 037	01 0 51 011	Brunsbüttel, Stadt	25541	65,24	13 976	214
1 038	03 4 59 012	Bissendorf	49143	96,37	13 976	145
1 039	08 3 26 052	Sankt Georgen im Schwarzwald, Stadt	78112	59,85	13 970	234
1 040	06 5 32 021	Solms, Stadt	35606	34,05	13 955	410
1 041	09 5 73 127	Stein, Stadt	90547	19,52	13 949	715
1 042	09 7 78 173	Mindelheim, Stadt	87719	56,45	13 942	247
1 043	06 6 36 006	Hessisch Lichtenau, Stadt	37235	105,87	13 936	132
1 044	08 1 16 056	Plochingen, Stadt	73207	10,65	13 928	1 314
1 045	05 3 58 048	Niederzier	52382	63,40	13 925	220
1 046	05 3 66 036	Schleiden, Stadt	53937	122,08	13 919	114
1 047	12 0 72 169	Jüterbog, Stadt	14913	175,68	13 917	79
1 048	09 4 73 159	Rödentel, Stadt	96472	49,97	13 900	279
1 049	05 1 66 020	Niederkrüchten	41372	67,07	13 862	207
1 050	08 1 17 051	Uhingen, Stadt	73066	24,79	13 854	561
1 051	14 1 88 230	Stollberg/Erzgeb., Stadt	09366	38,83	13 834	357
1 052	08 2 26 076	Sandhausen	69207	14,55	13 832	954
1 053	01 0 53 116	Schwarzenbek, Stadt	21493	11,56	13 826	1 202
1 054	05 3 58 036	Linnich, Stadt	52441	65,45	13 805	211
1 055	13 0 52 018	Demmin, Hansestadt	17109	70,05	13 804	197
1 056	05 7 62 032	Steinheim, Stadt	32839	75,68	13 799	183
1 057	08 2 26 105	Edingen-Neckarhausen	68535	12,04	13 783	1 149
1 058	09 5 74 123	Feucht, Markt	90537	9,59	13 782	1 451
1 059	06 6 33 017	Lohfelden	34253	16,57	13 767	834
1 060	03 1 53 007	Langelsheim, Stadt	38685	48,72	13 741	282
1 061	03 4 55 007	Jever, Stadt	26441	41,86	13 741	329
1 062	03 3 51 004	Bergen, Stadt	29303	163,74	13 737	84
1 063	06 4 36 002	Eppstein, Stadt	65817	24,21	13 727	567
1 064	06 4 32 014	Mühlital	64367	25,33	13 679	541
1 065	06 5 33 017	Weilburg, Stadt	35781	57,41	13 674	238
1 066	09 7 77 129	Füssen, Stadt	87629	43,49	13 674	315
1 067	08 2 15 046	Malsch	76316	51,24	13 662	267
1 068	03 3 56 008	Ritterhude	27721	32,83	13 633	416
1 069	05 3 58 032	Langerwehe	52379	41,49	13 623	329
1 070	08 3 36 105	Grenzach-Wyhlen	79639	17,32	13 617	787
1 071	05 1 70 016	Hünxe	46569	106,80	13 613	127
1 072	08 2 26 018	Eppelheim, Stadt	69214	5,70	13 610	2 388
1 073	03 4 51 008	Wiefelstede	26215	106,01	13 586	128
1 074	05 5 54 044	Reken	48734	78,53	13 583	173
1 075	08 4 25 072	Langenau, Stadt	89129	75,00	13 573	181
1 076	06 4 32 015	Münster	64839	20,79	13 569	656
1 077	05 1 70 036	Schermbach	46514	110,74	13 564	123
1 078	05 3 58 004	Kriegenhoven	52457	44,30	13 562	306
1 079	08 1 10 090	Remshalden	73630	15,15	13 510	895
1 080	05 7 70 016	Hüllhorst	32609	44,73	13 504	302
1 081	03 3 52 050	Schiffdorf	27619	113,55	13 489	119
1 082	09 7 78 116	Bad Wörishofen, Stadt	86825	57,79	13 448	233
1 083	01 0 56 043	Rellingen	25462	13,19	13 447	1 026



5 Gemeinden mit 5 000 Einwohnern und mehr nach Einwohnergrößenklassen  
mit ihrer Postleitzahl, Fläche, Bevölkerung und Bevölkerungsdichte am 31.12.1999

Lfd. Nr.	Schlüssel- nummer	Gemeinde	Post- leit- zahl 1)	Fläche km 2	Bevölkerung	Ein- wohner je km 2
1 084	05 7 66 028	Extetal	32699	92,53	13 428	145
1 085	01 0 62 006	Bargteheide, Stadt	22941	15,83	13 426	850
1 086	05 1 54 024	Kalkar, Stadt	47546	88,23	13 419	152
1 087	06 4 35 002	Bad Soden-Salmünster, Stadt	63628	58,60	13 416	229
1 088	03 2 53 019	Wennigsen (Deister)	30974	53,78	13 405	250
1 089	05 5 66 060	Neuenkirchen	48485	48,29	13 401	278
1 090	09 6 71 130	Hösbach, Markt	63768	30,59	13 395	439
1 091	14 1 88 220	Oelsnitz/Erzgeb., Stadt	09376	26,28	13 390	511
1 092	09 5 77 173	Treuchtlingen, Stadt	91757	103,38	13 386	130
1 093	05 3 74 024	Marienheide	51709	54,99	13 385	244
1 094	06 6 33 028	Wolfhagen, Stadt	34466	111,95	13 362	119
1 095	10 0 46 118	Tholey	66636	57,56	13 343	232
1 096	06 5 31 003	Buseck	35418	38,67	13 337	346
1 097	06 4 34 011	Usingen, Stadt	61250	55,83	13 334	239
1 098	03 4 52 014	Krummhörn	26736	159,20	13 327	84
1 099	09 2 73 147	Mainburg, Stadt	84048	61,65	13 309	216
1 100	03 1 52 004	Bovenden, Flecken	37120	63,59	13 300	209
1 101	16 0 77 043	Schmölin, Stadt	04626	41,51	13 275	320
1 102	06 4 32 011	Groß-Zimmern	64846	20,77	13 274	641
1 103	09 5 72 135	Höchstädt a.d. Aisch, Stadt	91315	70,88	13 261	187
1 104	06 5 31 011	Lich, Stadt	35423	77,63	13 215	170
1 105	09 6 74 147	Haßfurt, Stadt	97437	52,75	13 213	251
1 106	05 7 70 036	Preußisch Oldendorf, Stadt	32361	69,68	13 211	190
1 107	06 4 33 003	Büttelborn	64572	30,01	13 208	440
1 108	16 0 66 092	Zella-Mehlis, Stadt	98544	28,09	13 206	472
1 109	08 1 35 020	Herbrechtingen, Stadt	89542	58,63	13 204	225
1 110	08 3 37 116	Wehr, Stadt	79664	35,66	13 204	371
1 111	08 1 28 115	Tauberbischofsheim, Stadt	97941	69,34	13 194	190
1 112	03 2 54 026	Nordstemmen	31171	60,11	13 194	220
1 113	08 4 17 013	Burladingen, Stadt	72393	123,33	13 192	107
1 114	01 0 57 057	Plön, Stadt	24306	35,94	13 178	367
1 115	05 5 70 048	Wadersloh	59329	117,03	13 150	112
1 116	05 5 70 036	Sassenberg, Stadt	48336	78,02	13 123	168
1 117	08 4 37 088	Pfullendorf, Stadt	88630	90,56	13 119	145
1 118	09 1 84 120	Gräfelting	82166	9,58	13 119	1 381
1 119	10 0 41 514	Kleinblittersdorf	66271	27,29	13 090	481
1 120	01 0 53 100	Ratzeburg, Stadt	23909	30,29	13 071	433
1 121	03 3 53 035	Tostedt	21255	48,24	13 065	271
1 122	08 1 25 110	Obersulm	74182	31,07	13 065	421
1 123	05 9 66 016	Kirchhundem	57399	147,89	13 057	88
1 124	07 3 32 024	Grünstadt, Stadt	67269	18,09	13 051	725
1 125	03 4 59 013	Bohmte	49163	110,75	13 044	118
1 126	14 1 93 265	Mülsen	08132	51,29	13 041	255
1 127	03 4 53 011	Löningen, Stadt	49624	143,20	13 023	91
1 128	09 7 75 162	Vöhringen, Stadt	89269	23,26	13 014	561
1 129	06 4 37 006	Erbach, Kreisstadt	64711	61,53	13 010	212
1 130	08 3 15 015	Breisach am Rhein, Stadt	79206	54,58	12 995	238
1 131	03 2 53 012	Pattensen, Stadt	30982	67,00	12 986	194
1 132	08 2 26 037	Ketsch	68775	16,52	12 957	785
1 133	03 4 58 007	Großenkneten	26197	176,17	12 953	74
1 134	12 0 68 468	Wittstock/Dosse, Stadt	16909	96,94	12 933	133
1 135	03 3 53 029	Rosengarten	21224	63,67	12 917	203
1 136	13 0 62 043	Pasewalk, Stadt	17309	54,99	12 907	235
1 137	05 7 74 012	Borchsen	33178	77,11	12 889	167
1 138	06 5 31 008	Hungen, Stadt	35410	86,75	12 825	148
1 139	14 3 79 460	Markranstädt, Stadt	04420	43,96	12 824	292
1 140	09 1 76 123	Eichstätt, Stadt	85072	47,79	12 812	269
1 141	05 3 54 020	Monschau, Stadt	52156	94,61	12 783	135
1 142	08 3 16 009	Denzlingen	79211	16,95	12 757	755
1 143	05 5 70 040	Sendenhorst, Stadt	48324	96,64	12 752	132
1 144	09 7 75 164	Weißenhorn, Stadt	89264	53,41	12 736	239
1 145	08 4 35 035	Meckenbeuren	88074	31,90	12 730	399
1 146	05 5 66 048	Lotte	49504	37,65	12 714	338
1 147	06 4 33 010	Raunheim, Stadt	65479	12,61	12 712	1 009
1 148	14 1 82 060	Burgstädt, Stadt	09217	25,76	12 700	494
1 149	05 9 74 056	Wickede (Ruhr)	58739	25,20	12 695	504
1 150	14 1 78 470	Oelsnitz, Stadt	08606	53,63	12 689	237
1 151	15 3 67 006	Calbe (Saale), Stadt	39240	56,58	12 685	225
1 152	09 2 79 122	Landau a.d. Isar, Stadt	94405	84,50	12 684	150

5 Gemeinden mit 5 000 Einwohnern und mehr nach Einwohnergrößenklassen  
mit ihrer Postleitzahl, Fläche, Bevölkerung und Bevölkerungsdichte am 31.12.1999

Lfd. Nr.	Schlüssel- nummer	Gemeinde	Post- leit- zahl 1)	Fläche km 2	Bevölkerung	Ein- wohner je km 2
1 153	06 5 34 010	Gladenbach, Stadt	35075	72,28	12 671	175
1 154	05 9 74 048	Welper	59514	85,60	12 663	148
1 155	05 5 54 064	Velen	46342	70,52	12 653	179
1 156	13 0 54 069	Ludwigslust, Stadt	19288	48,63	12 640	260
1 157	09 2 77 116	Eggenfelden, Stadt	84307	44,50	12 622	284
1 158	07 2 32 018	Bitburg, Stadt	54634	47,54	12 614	266
1 159	08 4 25 039	Erbach	89155	63,28	12 609	200
1 160	03 2 51 040	Sulingen, Stadt	27232	110,61	12 594	114
1 161	03 4 52 006	Großefehn	26629	127,26	12 594	99
1 162	08 4 15 078	Bad Urach, Stadt	72574	55,50	12 588	227
1 163	09 7 72 200	Schwabmünchen, Stadt	86830	55,52	12 582	227
1 164	06 6 33 015	Kaufungen	34260	26,13	12 580	482
1 165	06 4 33 014	Trebur	65468	50,14	12 575	251
1 166	14 1 81 260	Marienberg, Stadt	09496	85,48	12 567	147
1 167	14 1 93 520	Wilkau-Haßlau, Stadt	08112	12,70	12 565	989
1 168	09 1 71 111	Altötting, Stadt	84503	23,23	12 564	542
1 169	14 1 81 420	Zschopau, Stadt	09405	22,90	12 563	549
1 170	06 4 35 017	Langenselbold, Stadt	63505	26,26	12 555	479
1 171	05 9 74 024	Lippetal	59510	126,58	12 555	99
1 172	03 4 53 013	Saterland	26683	123,63	12 551	102
1 173	09 1 77 115	Dorfen, Stadt	84405	99,60	12 547	126
1 174	05 1 70 004	Alpen	46519	59,54	12 547	211
1 175	07 3 38 019	Mutterstadt	67112	20,49	12 526	614
1 176	01 0 56 048	Tornesch	25436	20,96	12 522	599
1 177	09 2 76 138	Regen, Stadt	94209	65,15	12 517	192
1 178	09 5 76 127	Hilpoltstein, Stadt	91161	89,42	12 515	140
1 179	08 1 36 010	Bopfingen, Stadt	73441	77,00	12 498	162
1 180	05 1 62 028	Rommerskirchen	41569	60,08	12 495	208
1 181	05 1 54 028	Kerken	47647	58,01	12 492	215
1 182	15 3 70 029	Gardelegen, Stadt	39638	67,98	12 490	184
1 183	06 6 33 009	Fuldaatal	34233	33,68	12 484	372
1 184	07 1 43 048	Montabaur, Stadt	56410	33,61	12 482	371
1 185	03 4 52 025	Wiesmoor	26639	82,96	12 478	151
1 186	06 4 33 002	Bischofsheim	65474	9,03	12 476	1 386
1 187	01 0 60 004	Bad Bramstedt, Stadt	24576	24,15	12 469	517
1 188	03 4 58 009	Hatten	26209	103,53	12 469	120
1 189	08 2 15 064	Östringen, Stadt	76684	53,22	12 462	234
1 190	09 7 74 150	Krumbach (Schwaben), Stadt	86381	44,75	12 454	279
1 191	08 3 25 057	Sulz am Neckar, Stadt	72172	87,60	12 453	142
1 192	03 4 59 030	Quakenbrück, Stadt	49610	17,95	12 436	695
1 193	08 1 16 072	Wernau (Neckar), Stadt	73249	10,90	12 433	1 141
1 194	16 0 69 024	Hildburghausen, Stadt	98646	72,93	12 433	171
1 195	09 2 75 126	Hauzenberg, Stadt	94051	82,83	12 432	150
1 196	03 1 51 040	Wittingen, Stadt	29378	225,08	12 408	55
1 197	08 2 26 031	Hemsbach, Stadt	69502	12,86	12 405	969
1 198	05 1 54 004	Bedburg-Hau	47551	61,30	12 401	202
1 199	08 3 17 031	Friesenheim	77948	46,60	12 398	266
1 200	09 1 78 120	Eching	85386	37,34	12 387	332
1 201	08 2 15 084	Obstadt-Weiher	76698	36,48	12 363	340
1 202	09 6 71 143	Mömbis, Markt	63776	35,89	12 353	345
1 203	01 0 61 029	Glückstadt, Stadt	25348	22,78	12 352	544
1 204	03 3 57 041	Scheeßel	27383	149,70	12 352	83
1 205	06 4 35 007	Erlensee	63526	18,59	12 350	668
1 206	05 9 62 048	Neuenrade, Stadt	58809	54,12	12 347	228
1 207	08 2 15 110	Waldbronn	76337	11,35	12 316	1 090
1 208	08 1 27 025	Gaildorf, Stadt	74405	62,56	12 309	197
1 209	03 4 54 019	Haselünne, Stadt	49740	159,15	12 299	77
1 210	03 2 52 001	Aerzen, Flecken	31855	105,07	12 297	117
1 211	09 1 84 131	Kirchheim b. München	85551	15,51	12 292	793
1 212	03 1 56 002	Bad Lauterberg im Harz, Stadt	37431	41,54	12 291	296
1 213	09 3 75 165	Lappersdorf, Markt	93138	31,64	12 288	389
1 214	14 1 88 260	Zwönitz, Stadt	08297	52,74	12 276	233
1 215	09 5 75 153	Neustadt a.d. Aisch, Stadt	91413	61,22	12 274	201
1 216	03 2 51 042	Twistringen, Stadt	27239	114,22	12 271	107
1 217	03 1 57 001	Edemissen	31234	103,62	12 269	118
1 218	13 0 54 043	Hagenow, Stadt	19230	67,43	12 267	182
1 219	05 5 66 056	Mettingen	49497	40,61	12 263	302
1 220	06 5 33 007	Hadamar, Stadt	65589	40,99	12 262	300
1 221	05 9 66 008	Drolshagen, Stadt	57489	67,12	12 260	183

5 Gemeinden mit 5 000 Einwohnern und mehr nach Einwohnergrößenklassen  
mit ihrer Postleitzahl, Fläche, Bevölkerung und Bevölkerungsdichte am 31.12.1999

Lfd. Nr.	Schlüssel- nummer	Gemeinde	Post- leitz- zahl 1)	Fläche km 2	Bevölkerung	Ein- wohner je km 2
1 222	01 0 58 092	Kronshagen	24119	5,35	12 259	2 313
1 223	10 0 42 114	Mettlach	66693	78,08	12 255	157
1 224	03 3 51 024	Winsen (Aller)	29308	155,38	12 252	79
1 225	06 5 31 018	Wettenberg	35435	42,97	12 247	285
1 226	08 2 15 066	Philippsburg, Stadt	76661	50,56	12 245	242
1 227	08 3 27 046	Spaichingen, Stadt	78549	18,50	12 227	661
1 228	03 1 57 003	Ilsede	31241	28,45	12 225	430
1 229	09 5 74 132	Hersbruck, Stadt	91217	22,90	12 224	534
1 230	03 4 53 001	Barßel	26676	84,34	12 195	145
1 231	09 2 73 111	Abensberg, Stadt	93326	60,28	12 163	202
1 232	12 0 67 124	Erkner, Stadt	15537	16,60	12 163	733
1 233	06 5 34 007	Dautphetal	35232	72,03	12 162	169
1 234	09 5 74 152	Röthenbach a.d. Pegnitz, Stadt	90552	14,27	12 155	856
1 235	05 1 54 020	Issum	47661	54,52	12 152	223
1 236	14 1 77 120	Flöha, Stadt	09557	18,53	12 151	657
1 237	05 7 74 040	Wünnenberg, Stadt	33181	161,03	12 149	75
1 238	09 1 90 139	Peißenberg, Markt	82380	32,69	12 149	373
1 239	09 6 72 127	Hammelburg, Stadt	97762	128,89	12 147	94
1 240	05 9 62 008	Balve, Stadt	58802	74,76	12 137	162
1 241	10 0 44 119	Überherrn	66802	34,30	12 137	354
1 242	06 4 40 001	Altenstadt	63674	30,08	12 135	405
1 243	03 3 59 013	Drochtersen	21706	126,75	12 124	96
1 244	15 2 61 003	Bad Dürrenberg, Stadt	06231	17,49	12 101	695
1 245	09 2 71 146	Plattling, Stadt	94447	35,84	12 088	338
1 246	05 9 62 056	Schalksmühle	58579	38,20	12 088	316
1 247	08 3 26 003	Bad Dürrenheim, Stadt	78073	62,09	12 080	195
1 248	09 5 71 145	Feuchtwangen, Stadt	91555	137,44	12 077	88
1 249	06 4 35 029	Wächtersbach, Stadt	63607	50,80	12 076	238
1 250	05 9 74 012	Ense	59469	51,08	12 065	237
1 251	05 9 58 008	Bestwig	59909	69,36	12 063	174
1 252	09 2 73 152	Neustadt a.d. Donau, Stadt	93333	93,57	12 062	129
1 253	03 4 52 012	Ihlow	26632	123,09	12 050	98
1 254	08 4 35 034	Markdorf, Stadt	88677	40,92	12 048	295
1 255	12 0 66 112	Großbränschen, Stadt	01983	49,81	12 043	242
1 256	06 5 31 012	Linden, Stadt	35440	22,77	12 040	530
1 257	08 2 26 103	Sankt Leon-Rot	68789	25,56	12 033	472
1 258	09 1 90 148	Schongau, Stadt	86956	21,36	12 029	565
1 259	14 2 84 280	Niesky, Stadt	02906	53,60	12 029	224
1 260	08 3 15 113	Titisee-Neustadt, Stadt	79822	89,66	12 002	134
1 261	09 5 75 112	Bad Windsheim, Stadt	91438	78,25	11 992	153
1 262	06 4 39 012	Oestrich-Winkel, Stadt	65375	59,55	11 985	201
1 263	09 1 79 134	Maisach	82216	53,46	11 979	224
1 264	03 3 61 008	Ottersberg, Flecken	28870	99,03	11 977	121
1 265	12 0 65 332	Velten, Stadt	16727	22,99	11 971	523
1 266	03 1 57 005	Lengede	38268	34,09	11 968	352
1 267	03 1 58 006	Cremlingen	38162	59,29	11 961	202
1 268	14 1 81 280	Olbernhau, Stadt	09526	70,42	11 959	170
1 269	08 4 25 020	Blaubeuren, Stadt	89143	79,15	11 953	151
1 270	03 3 57 057	Zeven, Stadt	27404	73,90	11 920	161
1 271	08 1 18 003	Asperg, Stadt	71679	5,80	11 907	2 053
1 272	10 0 41 511	Friedrichsthal, Stadt	66299	9,07	11 906	1 323
1 273	06 4 31 016	Lorsch, Stadt	64653	25,24	11 896	472
1 274	08 2 25 109	Walldürn, Stadt	74731	105,88	11 896	112
1 275	06 4 39 004	Geisenheim, Stadt	65366	40,32	11 889	295
1 276	06 5 31 009	Langgöns	35428	52,54	11 877	226
1 277	01 0 62 009	Barsbüttel	22885	24,68	11 875	483
1 278	09 4 75 154	Münchberg, Stadt	95213	68,76	11 871	173
1 279	08 1 35 015	Gerstetten	89547	92,43	11 871	128
1 280	09 6 79 170	Ochsenfurt, Stadt	97199	63,55	11 862	187
1 281	10 0 46 112	Marpingen	66646	39,67	11 855	299
1 282	09 3 75 174	Neutraubling, Stadt	93073	9,75	11 851	1 222
1 283	16 0 67 072	Waltershausen, Stadt	99880	30,79	11 845	386
1 284	09 7 71 146	Mering, Markt	86415	26,88	11 845	442
1 285	13 0 57 036	Grimmen, Stadt	18507	30,14	11 842	393
1 286	13 0 61 035	Sassnitz, Stadt	18546	46,27	11 823	256
1 287	10 0 45 116	Mandelbachtal	66399	57,71	11 815	205
1 288	03 4 60 003	Dinklage, Stadt	49413	72,65	11 813	163
1 289	05 7 66 052	Lügde, Stadt	32676	88,62	11 811	133
1 290	08 2 36 046	Niefern-Öschelbronn	75223	22,02	11 810	537

5 Gemeinden mit 5 000 Einwohnern und mehr nach Einwohnergrößenklassen  
mit ihrer Postleitzahl, Fläche, Bevölkerung und Bevölkerungsdichte am 31.12.1999

Lfd. Nr.	Schlüssel- nummer	Gemeinde	Post- leit- zahl 1)	Fläche km 2	Bevölkerung	Ein- wohner je km 2
1 291	01 0 53 083	Lauenburg/ Elbe, Stadt	21481	9,54	11 781	1 240
1 292	09 5 71 193	Rothenburg ob der Tauber, Stadt	91541	41,71	11 764	282
1 293	06 4 32 020	Roßdorf	64380	20,60	11 737	570
1 294	15 1 71 026	Jessen (Elster), Stadt	06917	209,33	11 736	56
1 295	09 2 71 141	Osterhofen, Stadt	94486	111,14	11 730	106
1 296	08 3 35 100	Rielasingen-Worblingen	78239	18,57	11 730	634
1 297	03 1 55 003	Dassel, Stadt	37586	113,02	11 728	104
1 298	08 1 26 011	Bretzfeld	74626	64,69	11 728	182
1 299	09 1 90 140	Peiting, Markt	86971	75,14	11 728	156
1 300	03 4 59 004	Bad Iburg, Stadt	49186	36,50	11 727	321
1 301	09 1 84 134	Oberhaching	82041	26,60	11 716	440
1 302	13 0 62 059	Ueckermünde, Stadt	17373	171,94	11 709	68
1 303	03 2 54 020	Harsum	31177	49,93	11 707	235
1 304	09 1 75 122	Grafing b. München, Stadt	85567	29,57	11 706	397
1 305	06 6 31 018	Neuhof	36119	90,28	11 677	129
1 306	08 3 16 043	Teningen	79331	40,27	11 673	290
1 307	13 0 62 058	Torgelow, Stadt	17358	49,46	11 663	236
1 308	09 2 77 138	Pfarrkirchen, Stadt	84347	52,26	11 657	223
1 309	03 3 58 008	Fallingb., Stadt	29683	63,17	11 656	185
1 310	05 5 58 020	Havixbeck	48329	52,99	11 647	220
1 311	09 1 89 157	Trostberg, Stadt	83308	51,54	11 627	226
1 312	05 7 54 052	Werther (Westf.), Stadt	33824	35,31	11 613	329
1 313	03 1 54 014	Lehre	38165	71,57	11 606	162
1 314	14 2 87 270	Neustadt i. Sa., Stadt	01844	24,12	11 598	481
1 315	03 3 59 023	Harsefeld, Flecken	21698	51,80	11 594	224
1 316	05 9 74 036	Rüthen, Stadt	59602	158,11	11 591	73
1 317	03 1 52 021	Rosdorf	37124	66,39	11 588	175
1 318	08 2 26 012	Dossenheim	69221	14,14	11 569	820
1 319	03 1 53 013	Vienenburg, Stadt	38690	71,14	11 562	163
1 320	06 4 35 023	Rodenbach	63517	16,71	11 559	692
1 321	09 3 76 119	Burglengenfeld, Stadt	93133	93,28	11 557	124
1 322	08 2 15 105	Linkenheim-Hochstetten	76351	23,60	11 554	490
1 323	09 1 80 124	Murnau a. Staffelsee, Markt	82418	38,06	11 553	304
1 324	08 2 26 038	Ladenburg, Stadt	68526	19,00	11 547	608
1 325	06 4 31 021	Wald-Michelbach	69483	74,36	11 544	155
1 326	03 3 59 028	Jork	21635	62,27	11 540	186
1 327	09 5 71 136	Dinkelsbühl, Stadt	91550	75,22	11 534	153
1 328	14 1 91 220	Lößnitz, Stadt	08294	30,54	11 527	378
1 329	05 3 58 052	Nörvenich	52388	66,01	11 523	175
1 330	06 6 34 003	Felsberg, Stadt	34587	83,27	11 519	138
1 331	05 3 66 024	Kall	53925	66,08	11 518	175
1 332	09 7 76 117	Lindenberg i. Allgäu, Stadt	88161	11,85	11 513	976
1 333	08 1 25 102	Weinsberg, Stadt	74189	22,21	11 495	518
1 334	06 5 32 003	Braunfels, Stadt	35619	47,29	11 486	243
1 335	12 0 62 024	Bad Liebenwerda, Stadt	04924	138,41	11 483	83
1 336	06 5 35 016	Schotten, Stadt	63679	133,56	11 478	86
1 337	03 2 54 008	Bockenem, Stadt	31167	109,39	11 474	105
1 338	13 0 51 004	Bad Doberan, Stadt	18209	32,71	11 473	351
1 339	08 2 26 028	Heddesheim	68542	14,71	11 473	780
1 340	03 4 55 027	Zetel	26340	81,10	11 468	141
1 341	08 3 17 026	Ettenheim, Stadt	77955	48,90	11 465	234
1 342	09 1 87 182	Wasserburg a. Inn, Stadt	83512	18,81	11 458	609
1 343	03 4 56 021	Schüttorf, Stadt	48465	11,23	11 455	1 023
1 344	03 4 53 008	Garrel	49681	113,23	11 453	101
1 345	08 2 16 009	Durmersheim	76448	26,15	11 430	438
1 346	09 6 77 131	Gemünden a. Main, Stadt	97737	75,08	11 428	152
1 347	01 0 55 044	Scharbeutz	23683	51,76	11 418	221
1 348	08 2 36 071	Remchingen	75196	24,06	11 409	475
1 349	08 1 15 024	Holzgerlingen, Stadt	71088	13,39	11 405	858
1 350	05 5 66 072	Recke	49509	53,48	11 393	213
1 351	03 2 52 005	Emmerthal	31860	114,62	11 386	99
1 352	03 1 55 001	Bad Gandersheim, Stadt	37581	90,43	11 377	126
1 353	08 1 18 071	Tamm	71732	8,78	11 376	1 308
1 354	09 5 74 117	Burgthann	90559	39,19	11 375	291
1 355	05 3 74 028	Morsbach	51597	55,97	11 356	203
1 356	05 5 58 036	Olfen, Stadt	59399	52,43	11 344	216
1 357	08 1 19 061	Rudersberg	73635	39,37	11 327	288
1 358	09 3 72 153	Roding, Stadt	93426	113,80	11 313	99
1 359	09 1 84 135	Oberschleißheim	85764	30,59	11 294	370

5 Gemeinden mit 5 000 Einwohnern und mehr nach Einwohnergrößenklassen  
mit ihrer Postleitzahl, Fläche, Bevölkerung und Bevölkerungsdichte am 31.12.1999

Lfd. Nr.	Schlüssel- nummer	Gemeinde	Post- leitz- zahl 1)	Fläche km 2	Bevölkerung	Ein- wohner je km 2
1 360	08 1 15 015	Gärtringen .....	71116	20,21	11 283	559
1 361	05 5 66 092	Westerkappeln .....	49492	85,78	11 244	131
1 362	08 2 35 079	Bad Wildbad im Schwarzwald, Stadt .....	75323	105,27	11 215	107
1 363	16 0 74 018	Eisenberg, Stadt .....	07607	24,85	11 175	451
1 364	06 4 35 028	Steinau an der Straße, Stadt .....	36396	104,87	11 172	107
1 365	12 0 67 440	Schöneiche b. Berlin .....	15566	16,64	11 155	672
1 366	05 5 58 008	Billerbeck, Stadt .....	48727	90,92	11 147	123
1 367	08 1 18 007	Besigheim, Stadt .....	74354	17,00	11 143	655
1 368	08 1 17 015	Donzdorf, Stadt .....	73072	39,82	11 131	280
1 369	13 0 58 034	Grevesmühlen, Stadt .....	23936	52,32	11 128	213
1 370	09 2 74 184	Vilsbiburg, Stadt .....	84137	68,86	11 116	162
1 371	08 3 15 047	Gundelfingen .....	79194	14,28	11 111	782
1 372	10 0 43 113	Merchweiler .....	66589	12,78	11 106	874
1 373	12 0 60 288	Zepernick .....	16341	13,00	11 089	853
1 374	12 0 64 380	Petershagen/Eggersdorf .....	15370	17,47	11 089	637
1 375	08 1 36 042	Lorch, Stadt .....	73547	34,28	11 086	324
1 376	08 2 15 099	Graben-Neudorf .....	76676	28,80	11 077	385
1 377	08 1 18 070	Steinheim an der Murr, Stadt .....	71711	23,19	11 073	479
1 378	15 3 62 096	Wolmirstedt, Stadt .....	39326	31,74	11 071	349
1 379	09 7 77 121	Buchloe, Stadt .....	86807	36,16	11 057	306
1 380	09 1 84 146	Neubiberg .....	85579	5,77	11 048	1 938
1 381	06 4 40 023	Rosbach v.d. Höhe, Stadt .....	61191	45,33	11 040	244
1 382	09 1 79 118	Eichenau .....	82223	6,95	11 032	1 599
1 383	09 4 71 145	Hirschaid, Markt .....	96114	40,95	11 027	270
1 384	03 2 56 025	Rehburg-Loccum, Stadt .....	31628	99,92	11 026	110
1 385	06 4 39 002	Bad Schwalbach, Kreisstadt .....	65307	40,27	11 024	274
1 386	08 2 15 100	Bad Schönborn .....	76669	24,09	11 018	459
1 387	08 4 16 048	Ammerbuch .....	72119	48,05	11 008	229
1 388	06 4 35 026	Schöneck .....	61137	21,49	11 002	514
1 389	05 9 74 008	Bad Sassendorf .....	59505	63,44	10 987	173
1 390	08 1 25 056	Lauffen am Neckar, Stadt .....	74348	22,63	10 981	486
1 391	08 4 35 052	Salem .....	88682	62,70	10 981	175
1 392	08 1 19 084	Welzheim, Stadt .....	73642	37,99	10 979	290
1 393	03 2 52 008	Salzhemmendorf, Flecken .....	31020	94,31	10 979	116
1 394	07 1 31 090	Grafschaft .....	53501	57,55	10 969	191
1 395	01 0 59 120	Harrislee .....	24955	18,84	10 968	583
1 396	05 5 54 040	Raesfeld .....	46348	57,81	10 945	189
1 397	09 7 73 144	Lauingen (Donau), Stadt .....	89415	44,39	10 942	247
1 398	09 1 86 137	Manching, Markt .....	85077	35,48	10 941	309
1 399	07 2 31 502	Morbach .....	54497	122,16	10 940	90
1 400	05 3 70 008	Gangelt .....	52538	48,73	10 932	224
1 401	09 1 82 125	Miesbach, Stadt .....	83714	32,35	10 927	338
1 402	05 5 58 040	Rosendahl .....	48720	94,17	10 923	116
1 403	05 9 74 032	Möhrsee .....	59519	123,38	10 916	89
1 404	12 0 70 316	Pritzwalk, Stadt .....	16928	46,21	10 913	236
1 405	06 4 31 007	Fürth .....	64658	38,41	10 911	284
1 406	09 2 74 113	Altdorf .....	84032	23,03	10 898	474
1 407	05 7 74 028	Lichtenau, Stadt .....	33165	192,18	10 885	57
1 408	08 4 17 044	Meßstetten, Stadt .....	72469	76,82	10 869	142
1 409	08 3 15 076	Neuenburg am Rhein, Stadt .....	79395	44,12	10 867	246
1 410	08 4 17 025	Haigerloch, Stadt .....	72401	76,45	10 867	142
1 411	05 9 74 004	Anröchte .....	59609	73,77	10 862	147
1 412	08 1 16 047	Neuhausen auf den Fildern .....	73765	12,47	10 862	876
1 413	03 4 59 021	Hasbergen .....	49205	21,73	10 859	500
1 414	09 1 87 165	Raubling .....	83064	44,27	10 853	246
1 415	08 3 17 034	Gengenbach, Stadt .....	77723	61,91	10 851	175
1 416	07 1 32 006	Betzdorf, Stadt .....	57518	9,57	10 848	1 142
1 417	09 7 72 177	Meitingen, Markt .....	86405	29,87	10 844	364
1 418	09 2 74 126	Ergolding, Markt .....	84030	37,16	10 840	292
1 419	03 3 57 051	Visselhövede, Stadt .....	27374	158,82	10 818	68
1 420	10 0 46 114	Nohfelden .....	66625	100,71	10 816	107
1 421	03 4 54 014	Geeste .....	49744	133,07	10 809	81
1 422	09 6 77 157	Marktheidenfeld, Stadt .....	97828	35,70	10 803	303
1 423	03 4 57 020	Uplengen .....	26670	148,82	10 791	73
1 424	08 2 35 006	Altensteig, Stadt .....	72213	53,22	10 772	202
1 425	07 3 38 005	Böhl-Iggelheim .....	67459	32,83	10 763	328
1 426	06 5 32 009	Eschenburg .....	35713	45,76	10 756	235
1 427	05 5 54 032	Isselburg, Stadt .....	46419	42,73	10 751	252
1 428	12 0 64 428	Rüdersdorf b. Bln. ....	15562	38,15	10 744	282

5 Gemeinden mit 5 000 Einwohnern und mehr nach Einwohnergrößenklassen  
mit ihrer Postleitzahl, Fläche, Bevölkerung und Bevölkerungsdichte am 31.12.1999

Lfd. Nr.	Schlüssel- nummer	Gemeinde	Post- leit- zahl 1)	Fläche km 2	Bevölkerung	Ein- wohner je km 2
1 429	12 0 63 208	Nauen, Stadt	14641	60,35	10 736	178
1 430	13 0 54 013	Boizenburg/ Elbe, Stadt	19258	47,27	10 736	227
1 431	08 3 26 005	Blumberg, Stadt	78176	98,68	10 734	109
1 432	08 1 19 042	Leutenbach	71397	14,73	10 719	729
1 433	03 3 53 032	Stelle	21435	38,50	10 715	278
1 434	01 0 55 028	Malente	23714	69,06	10 709	155
1 435	08 4 25 071	Laichingen, Stadt	89150	69,84	10 686	153
1 436	03 1 57 004	Lahstedt	31246	43,58	10 679	245
1 437	14 1 93 160	Kirchberg, Stadt	08107	39,58	10 663	270
1 438	08 1 25 086	Schwaigern, Stadt	74193	49,50	10 662	215
1 439	08 3 17 153	Rheinau, Stadt	77866	73,43	10 643	145
1 440	12 0 64 136	Fredersdorf-Vogelsdorf	15370	16,35	10 638	653
1 441	09 1 71 113	Burghagen a.d. Alz	84508	46,20	10 625	230
1 442	09 4 78 165	Staffelstein, Stadt	96231	99,39	10 610	107
1 443	12 0 65 356	Zehdenick, Stadt	16792	50,73	10 606	209
1 444	09 1 75 127	Markt Schwaben, Markt	85570	10,87	10 599	981
1 445	07 1 41 029	Diez, Stadt	65582	12,41	10 598	855
1 446	09 1 84 138	Planegg	82152	9,40	10 598	1 127
1 447	09 4 79 169	Wunsiedel, Stadt	95632	54,89	10 595	193
1 448	06 4 31 017	Mörlenbach	69509	27,22	10 593	389
1 449	06 4 36 009	Krifle	65830	6,76	10 592	1 581
1 450	06 5 31 010	Laubach, Stadt	35321	97,01	10 587	109
1 451	06 5 31 016	Reiskirchen	35447	44,99	10 582	236
1 452	09 2 72 151	Waldkirchen, Stadt	94065	80,02	10 581	132
1 453	09 5 73 120	Langenzenn, Stadt	90579	46,31	10 579	228
1 454	03 4 51 001	Apen	26689	76,71	10 559	138
1 455	16 0 77 032	Meuselwitz, Stadt	04610	26,12	10 538	404
1 456	07 3 38 017	Limburgerhof	67117	9,00	10 521	1 169
1 457	14 2 86 070	Ebersbach/Sa., Stadt	02730	14,89	10 519	711
1 458	09 6 78 193	Werneck, Markt	97440	73,55	10 513	143
1 459	09 2 76 148	Zwiesel, Stadt	94227	41,14	10 507	256
1 460	08 2 16 049	Sinzheim	76547	28,50	10 498	368
1 461	09 1 75 115	Ebersberg, Stadt	85560	40,83	10 490	257
1 462	09 1 84 122	Grünwald	82031	7,68	10 473	1 378
1 463	03 2 57 028	Obernkirchen, Stadt	31683	32,48	10 465	323
1 464	09 1 75 135	Poing	85586	12,88	10 460	817
1 465	05 3 58 044	Nideggen, Stadt	52385	64,98	10 441	161
1 466	06 5 31 002	Biebertal	35444	43,92	10 441	238
1 467	06 6 31 006	Eichenzell	36124	55,97	10 437	187
1 468	06 4 31 004	Birkenau	69488	24,56	10 420	425
1 469	08 2 26 060	Nußloch	69226	13,59	10 419	772
1 470	08 1 18 051	Möglingen	71696	9,93	10 414	1 052
1 471	06 6 33 023	Schauenburg	34270	30,85	10 413	338
1 472	08 2 26 062	Oftersheim	68723	12,78	10 413	820
1 473	03 4 62 005	Friedeburg	26446	163,57	10 410	64
1 474	09 4 75 162	Rehau, Stadt	95111	80,34	10 382	129
1 475	06 4 33 009	Nauheim	64569	13,77	10 376	757
1 476	14 2 92 415	Ottendorf-Okrilla	01458	25,88	10 363	402
1 477	12 0 64 044	Bad Freienwalde (Oder), Stadt	16259	55,79	10 354	186
1 478	12 0 62 124	Elsterwerda, Stadt	04910	40,55	10 334	255
1 479	08 2 36 072	Straubenhardt	75334	33,08	10 331	313
1 480	03 4 57 017	Osthauderfehn	26842	51,00	10 320	202
1 481	09 3 71 136	Kümmersbruck	92245	46,37	10 310	223
1 482	03 1 51 025	Sassenburg	38524	88,40	10 309	117
1 483	06 5 33 008	Hünfelde	65597	62,70	10 307	164
1 484	03 3 61 005	Kirchlinteln	27308	174,13	10 306	59
1 485	09 1 86 162	Wolnzach, Markt	85283	91,55	10 306	113
1 486	01 0 58 034	Büdelndorf	24782	6,23	10 305	1 662
1 487	08 1 16 015	Denkendorf	73770	13,06	10 297	792
1 488	08 4 15 019	Eningen unter Achalm	72800	23,16	10 294	446
1 489	06 5 35 015	Schlitz, Stadt	36110	142,09	10 286	72
1 490	09 7 71 142	Kissing	86438	23,12	10 277	445
1 491	14 1 82 150	Hainichen, Stadt	09661	51,58	10 266	199
1 492	06 5 35 013	Mücke	35325	86,23	10 258	119
1 493	14 2 80 440	Weinböhla	01689	19,01	10 258	540
1 494	08 2 35 080	Wildberg, Stadt	72218	56,68	10 257	181
1 495	03 4 53 005	Emstek	49685	108,13	10 250	95
1 496	15 3 63 117	Tangermünde, Stadt	39590	22,01	10 244	466
1 497	03 4 56 025	Wietmarschen	49835	118,91	10 222	86

5 Gemeinden mit 5 000 Einwohnern und mehr nach Einwohnergrößenklassen  
mit ihrer Postleitzahl, Fläche, Bevölkerung und Bevölkerungsdichte am 31.12.1999

Lfd. Nr.	Schlüssel- nummer	Gemeinde	Post- leit- zahl 1)	Fläche km 2	Bevölkerung	Ein- wohner je km 2
1 498	05 7 66 004	Augustdorf .....	32832	42,21	10 207	242
1 499	14 1 78 250	Klingenthal/Sa., Stadt .....	08248	28,66	10 203	357
1 500	08 1 36 028	Heubach, Stadt .....	73540	25,81	10 198	395
1 501	09 2 74 128	Essenbach, Markt .....	84051	83,75	10 195	122
1 502	07 1 37 216	Mülheim-Kärlich, Stadt .....	56218	16,30	10 188	625
1 503	12 0 71 244	Kolkwitz .....	03099	104,01	10 188	98
1 504	09 2 78 118	Bogen, Stadt .....	94327	49,71	10 157	204
1 505	08 1 19 041	Korb .....	71404	8,45	10 150	1 208
1 506	01 0 58 005	Altenholz .....	24161	19,03	10 148	534
1 507	10 0 45 115	Kirkel .....	66459	31,38	10 145	324
1 508	01 0 59 045	Kappeln, Stadt .....	24376	43,32	10 138	234
1 509	09 3 76 141	Maxhütte-Haidhof, Stadt .....	93142	34,71	10 136	292
1 510	13 0 53 087	Teterow, Stadt .....	17166	47,17	10 128	215
1 511	08 2 36 004	Birkenfeld .....	75217	19,04	10 127	533
1 512	08 1 17 049	Süßen, Stadt .....	73079	12,78	10 122	797
1 513	06 6 33 020	Niestetal .....	34266	22,15	10 111	458
1 514	06 4 34 010	Steinbach (Taunus), Stadt .....	61449	4,40	10 099	2 295
1 515	13 0 57 009	Barth, Stadt .....	18356	40,71	10 095	248
1 516	05 3 82 052	Ruppichteroth .....	53809	61,95	10 086	163
1 517	12 0 73 008	Angermünde, Stadt .....	16278	42,99	10 085	235
1 518	06 5 32 014	Hüttenberg .....	35625	40,74	10 081	248
1 519	06 4 39 013	Rüdesheim am Rhein, Stadt .....	65385	51,45	10 072	196
1 520	03 4 55 020	Wangerland .....	26434	175,36	10 071	57
1 521	14 2 87 370	Sebnitz, Stadt .....	01855	43,92	10 063	229
1 522	09 7 80 133	Oberstdorf, Markt .....	87561	230,06	10 060	44
1 523	03 2 57 006	Bad Nenndorf .....	31542	23,23	10 054	433
1 524	08 2 15 059	Oberderdingen .....	75038	33,57	10 054	300
1 525	09 7 72 130	Diedorf Markt .....	86420	33,17	10 054	304
1 526	07 3 38 004	Bobenheim-Roxheim .....	67240	20,45	10 053	493
1 527	09 6 71 121	Goldbach, Markt .....	63773	10,97	10 047	922
1 528	07 3 37 038	Herxheim bei Landau/ Pfalz .....	76863	29,12	10 045	345
1 529	01 0 55 033	Oldenburg in Holstein, Stadt .....	23758	39,66	10 039	254
1 530	08 3 36 084	Steinen .....	79585	46,86	10 028	214
1 531	08 4 37 076	Mengen, Stadt .....	88512	49,80	10 019	201
1 532	08 1 15 044	Schönaich .....	71101	14,16	10 008	710
1 533	08 3 35 028	Gottmadingen .....	78244	23,59	10 008	426
1 534	08 4 26 097	Riedlingen, Stadt .....	88499	64,97	10 007	154
1 535	06 5 31 013	Lollar, Stadt .....	35457	21,90	10 005	457
		zusammen ...	X	49 617,41	11 824 528	238

574 Gemeinden mit 7 000 bis unter 10 000 Einwohnern

1 536	14 2 90 020	Bannewitz .....	01728	25,82	9 988	387
1 537	03 1 52 009	Friedland .....	37133	75,68	9 971	132
1 538	09 2 77 145	Simbach a. Inn, Stadt .....	84359	47,33	9 969	211
1 539	05 7 58 028	Rödinghausen .....	32289	36,27	9 965	275
1 540	09 6 76 122	Erlenbach a. Main, Stadt .....	63906	15,71	9 956	634
1 541	09 4 75 136	Helmrechts, Stadt .....	95233	58,66	9 955	170
1 542	07 1 43 032	Höhr-Grenzhausen, Stadt .....	56203	15,88	9 953	630
1 543	12 0 72 016	Blankenfelde .....	15827	12,26	9 943	815
1 544	03 4 59 017	Fürstenau, Stadt .....	49584	78,62	9 939	126
1 545	05 5 58 028	Nordkirchen .....	59394	52,38	9 935	190
1 546	08 1 25 058	Leingarten .....	74211	23,47	9 924	424
1 547	08 3 35 022	Engen, Stadt .....	78234	70,53	9 921	141
1 548	06 4 35 001	Bad Orb, Stadt .....	63619	47,78	9 912	208
1 549	15 1 59 001	Aken (Elbe), Stadt .....	06385	59,90	9 907	165
1 550	09 1 76 126	Gaimersheim, Markt .....	85080	28,22	9 904	351
1 551	03 4 59 022	Hiltter am Teutoburger Wald .....	49176	52,60	9 901	188
1 552	14 1 78 170	Falkenstein/Vogtl., Stadt .....	08223	31,05	9 895	319
1 553	06 4 37 009	Höchst i. Odw. ....	64739	30,51	9 887	324
1 554	10 0 44 121	Wallerfangen .....	66798	42,17	9 884	235
1 555	09 1 87 130	Feldkirchen-Westerham .....	83620	53,23	9 874	186
1 556	05 7 62 012	Borgentreich, Stadt .....	34434	138,56	9 871	71
1 557	08 3 26 017	Furtwangen im Schwarzwald, Stadt .....	78120	82,57	9 865	120
1 558	05 7 66 012	Barntrup, Stadt .....	32683	59,46	9 863	166
1 559	08 1 15 042	Rutesheim .....	71277	16,24	9 844	608
1 560	14 3 83 060	Brandis, Stadt .....	04821	34,81	9 837	283

5 Gemeinden mit 5 000 Einwohnern und mehr nach Einwohnergrößenklassen  
mit ihrer Postleitzahl, Fläche, Bevölkerung und Bevölkerungsdichte am 31.12.1999

Lfd. Nr.	Schlüssel- nummer	Gemeinde	Post- leit- zahl 1)	Fläche km 2	Bevölkerung	Ein- wohner je km 2
1 561	14 1 77 030	Brand-Erbisdorf, Stadt	09618	24,50	9 836	401
1 562	09 6 79 202	Veitshöchheim	97209	10,76	9 831	919
1 563	15 2 61 045	Querfurt, Stadt	06268	52,02	9 828	189
1 564	06 4 35 027	Sinntal	36391	111,84	9 827	88
1 565	06 5 33 013	Runkel, Stadt	65594	43,72	9 810	224
1 566	03 3 54 018	Lüchow (Wendland), Stadt	29439	89,06	9 796	110
1 567	09 5 73 114	Cadolzburg, Markt	90556	45,44	9 786	216
1 568	09 1 87 162	Prien a. Chiemsee, Markt	83209	20,68	9 784	475
1 569	03 2 54 017	Giesen	31180	34,02	9 776	288
1 570	09 5 73 125	Roßtal, Markt	90574	44,40	9 768	220
1 571	05 5 70 032	Ostbevern	48346	89,41	9 752	109
1 572	07 3 33 019	Eisenberg (Pfalz), Stadt	67304	18,71	9 744	521
1 573	03 1 53 008	Liebenburg	38704	78,35	9 744	124
1 574	09 6 76 139	Milttenberg, Stadt	63897	60,18	9 728	162
1 575	06 4 39 007	Hünstetten	65510	50,56	9 717	192
1 576	03 1 57 002	Hohenhameln	31249	69,42	9 715	140
1 577	09 7 80 112	Altusried, Markt	87452	91,67	9 708	106
1 578	10 0 44 113	Nalbach	66809	22,43	9 706	433
1 579	07 1 41 006	Bad Ems, Stadt	56130	15,36	9 695	634
1 580	05 7 66 060	Schieder-Schwalenberg, Stadt	32816	60,07	9 693	162
1 581	09 2 73 116	Bad Abbach, Markt	93077	55,34	9 690	175
1 582	09 3 77 154	Tirschenreuth, Stadt	95643	103,94	9 687	93
1 583	06 4 38 003	Egelsbach	63329	14,82	9 685	654
1 584	03 2 54 014	Elze, Stadt	31008	47,59	9 683	204
1 585	08 2 26 063	Plankstadt	68723	8,39	9 654	1 163
1 586	07 1 32 063	Kirchen (Sieg)	57548	39,59	9 652	244
1 587	03 3 61 003	Dörverden	27313	83,32	9 649	116
1 588	08 2 36 076	Königsbach-Stein	75203	33,72	9 647	286
1 589	05 3 58 040	Merzenich	52399	37,92	9 625	254
1 590	16 0 75 073	Neustadt an der Orla, Stadt	07806	30,94	9 623	311
1 591	01 0 60 092	Wahlstedt, Stadt	23812	15,74	9 619	613
1 592	06 5 34 021	Wetter (Hessen), Stadt	35083	104,56	9 612	92
1 593	10 0 41 512	Großrosseln	66352	25,20	9 611	381
1 594	09 3 72 126	Furth im Wald, Stadt	93437	67,08	9 602	143
1 595	09 1 71 132	Töging a. Inn, Stadt	84513	13,66	9 599	706
1 596	06 4 35 018	Linsengericht	63589	29,82	9 598	322
1 597	05 7 74 004	Altenbeken	33184	76,22	9 591	126
1 598	08 3 17 005	Appenweiler	77767	38,03	9 591	252
1 599	09 7 74 121	Burgau, Stadt	89331	25,92	9 582	370
1 600	08 1 15 051	Weil im Schönbuch	71093	26,13	9 578	367
1 601	09 1 72 111	Ainring	83404	32,97	9 570	291
1 602	09 1 88 124	Herrsching a. Ammersee	82211	20,88	9 561	460
1 603	08 1 18 067	Schwieberdingen	71701	14,87	9 537	644
1 604	03 3 55 001	Adendorf	21365	16,08	9 536	596
1 605	08 1 19 055	Plüderhausen	73655	26,13	9 534	365
1 606	08 4 15 092	Lichtenstein	72805	34,24	9 533	279
1 607	14 1 78 680	Treuen, Stadt	08233	43,72	9 526	218
1 608	14 3 75 180	Waldheim, Stadt	04736	23,81	9 524	400
1 609	08 1 16 081	Aichtal, Stadt	72631	23,64	9 514	403
1 610	08 3 15 064	Kirchzarten	79199	21,14	9 510	451
1 611	09 6 79 147	Höchberg, Markt	97204	7,55	9 500	1 267
1 612	09 1 81 114	Dießen a. Ammersee, Markt	86911	82,64	9 498	115
1 613	06 5 34 016	Neustadt (Hessen), Stadt	35279	56,89	9 479	167
1 614	05 3 70 024	Selfkant	52538	42,08	9 479	226
1 615	03 3 51 012	Hambühren	29313	56,68	9 478	167
1 616	09 6 75 174	Volkach, Stadt	97332	60,31	9 476	157
1 617	16 0 65 003	Bad Frankenhausen/Kyffhäuser, Stadt	06567	56,55	9 472	168
1 618	08 2 26 107	Hirschberg an der Bergstraße	69493	12,35	9 470	770
1 619	09 1 87 177	Stephanskirchen	83071	26,51	9 469	357
1 620	03 3 55 009	Bleckede, Stadt	21354	139,88	9 465	68
1 621	03 4 55 014	Sande	26452	44,86	9 458	211
1 622	05 5 66 088	Tecklenburg, Stadt	49545	70,37	9 430	134
1 623	05 5 66 064	Nordwalde	48356	51,26	9 428	184
1 624	05 5 66 004	Altenberge	48341	62,51	9 421	151
1 625	06 4 40 019	Ortenberg, Stadt	63683	54,70	9 417	172
1 626	03 4 54 010	Emsbüren	48488	139,55	9 416	67
1 627	08 1 16 070	Weilheim an der Teck, Stadt	73235	26,51	9 407	355
1 628	03 3 56 011	Worpswede	27726	76,13	9 400	124
1 629	03 4 54 054	Twist	49767	105,63	9 386	89



5 Gemeinden mit 5 000 Einwohnern und mehr nach Einwohnergrößenklassen  
mit ihrer Postleitzahl, Fläche, Bevölkerung und Bevölkerungsdichte am 31.12.1999

Lfd. Nr.	Schlüssel- nummer	Gemeinde	Post- leit- zahl 1)	Fläche km 2	Bevölkerung	Ein- wohner je km 2
1 630	09 1 81 128	Kaufering	86916	17,70	9 377	530
1 631	06 4 33 004	Gernsheim, Stadt	64579	40,11	9 370	234
1 632	06 5 33 018	Weilmünster, Marktflecken	35789	77,42	9 364	121
1 633	06 6 36 001	Bad Sooden-Allendorf, Stadt	37242	73,52	9 352	127
1 634	05 9 58 016	Eslohe (Sauerland)	59889	113,28	9 352	83
1 635	05 1 54 064	Weeze	47652	79,49	9 342	118
1 636	14 3 74 020	Bad Dübén, Stadt	04849	45,45	9 341	206
1 637	08 1 16 035	Köngen	73257	12,52	9 340	747
1 638	08 2 35 008	Bad Liebenzell, Stadt	75378	33,80	9 336	276
1 639	16 0 75 098	Schleiz, Stadt	07907	83,03	9 336	112
1 640	03 3 57 016	Gnarrenburg	27442	122,90	9 328	76
1 641	09 7 75 139	Elchingen	89275	24,87	9 325	376
1 642	03 1 52 011	Gleichen	37130	128,93	9 288	72
1 643	10 0 46 115	Nonnweiler	66620	66,71	9 288	139
1 644	09 3 71 113	Auerbach i.d. OPf., Stadt	91275	70,31	9 281	132
1 645	12 0 61 540	Wildau	15745	9,09	9 269	1 030
1 646	06 5 32 008	Ehringshausen	35630	45,42	9 267	204
1 647	08 2 15 107	Oberhausen-Rheinhausen	68794	18,95	9 265	490
1 648	08 2 15 090	Weingarten (Baden)	76356	29,40	9 264	315
1 649	08 3 16 017	Herbolzheim, Stadt	79336	35,48	9 246	261
1 650	05 3 70 032	Waldfeucht	52525	30,27	9 245	306
1 651	09 1 73 135	Lenggries	83661	242,87	9 229	38
1 652	07 1 37 226	Vallendar, Stadt	56179	13,22	9 228	699
1 653	03 2 55 008	Delligsen, Flecken	31073	36,01	9 225	256
1 654	08 4 36 008	Aulendorf, Stadt	88326	52,36	9 224	176
1 655	06 4 37 001	Bad König, Stadt	64732	46,73	9 220	197
1 656	03 1 57 008	Wendeburg	38176	59,97	9 215	154
1 657	15 1 51 009	Coswig (Anhalt), Stadt	06869	21,71	9 207	424
1 658	05 1 54 040	Kranenburg	47559	76,96	9 206	120
1 659	01 0 56 002	Barmstedt, Stadt	25355	17,16	9 203	538
1 660	03 4 56 014	Neuenhaus, Stadt	49828	31,31	9 202	294
1 661	09 1 88 141	Tutzing	82327	35,63	9 197	258
1 662	09 5 71 165	Heilsbronn, Stadt	91560	62,23	9 195	148
1 663	12 0 68 264	Kyritz, Stadt	16866	68,60	9 193	134
1 664	08 4 17 008	Bisingen	72406	32,84	9 178	280
1 665	01 0 55 021	Heiligenhafen, Stadt	23774	18,12	9 176	507
1 666	09 2 72 120	Grafenau, Stadt	94481	63,79	9 176	144
1 667	06 6 36 011	Sontra, Stadt	36205	111,29	9 167	82
1 668	09 1 86 122	Geisenfeld, Stadt	85290	88,35	9 165	104
1 669	01 0 53 129	Wentorf bei Hamburg	21465	6,87	9 163	1 348
1 670	06 4 37 013	Reichelsheim (Odenwald)	64385	58,21	9 159	157
1 671	14 3 83 020	Bad Lausick, Stadt	04651	69,79	9 155	131
1 672	03 4 59 015	Dissen am Teutoburger Wald, Stadt	49201	31,90	9 154	287
1 673	06 4 40 024	Wölfersheim	61200	43,15	9 142	212
1 674	07 3 35 022	Landstuhl, Sickingenstadt	66849	15,34	9 135	597
1 675	05 7 62 040	Willebadessen, Stadt	34439	128,13	9 124	71
1 676	08 2 15 103	Karlsdorf-Neuthard	76689	14,01	9 104	650
1 677	12 0 67 036	Beeskow, Stadt	15848	77,11	9 100	118
1 678	01 0 54 151	Westerland, Stadt	25980	10,45	9 098	875
1 679	06 4 32 001	Alsbach-Hähnlein	64665	15,78	9 097	579
1 680	08 4 15 060	Pliezhausen	72124	17,31	9 092	526
1 681	12 0 63 244	Premnitz, Stadt	14727	11,56	9 087	790
1 682	08 1 15 001	Aidlingen	71134	26,56	9 070	342
1 683	08 4 15 014	Dettingen an der Erms	72581	15,82	9 063	574
1 684	03 4 59 029	Ostercappeln	49179	100,18	9 058	90
1 685	06 6 33 008	Fuldabrück	34277	17,85	9 053	509
1 686	07 1 33 052	Kirn, Stadt	55606	16,53	9 032	547
1 687	08 3 17 151	Neuried	77743	57,85	9 022	156
1 688	16 0 74 041	Hermisdorf, Stadt	07629	7,51	9 009	1 201
1 689	12 0 61 572	Zeuthen	15738	12,66	9 005	715
1 690	03 4 61 004	Elsfleth, Stadt	26931	115,15	9 004	78
1 691	03 4 60 010	Visbek	49429	84,07	9 003	107
1 692	06 4 34 012	Wehrheim	61273	38,38	8 998	235
1 693	05 5 66 044	Lienen	49536	73,26	8 996	123
1 694	15 1 71 023	Gräfenhainichen, Stadt	06773	41,64	8 988	216
1 695	08 1 25 069	Neuenstadt am Kocher, Stadt	74196	41,18	8 977	218
1 696	14 1 93 350	Reinsdorf	08141	21,17	8 976	425
1 697	05 5 70 024	Everswinkel	48351	68,71	8 968	131
1 698	13 0 53 013	Bützow, Stadt	18246	39,70	8 967	226

5 Gemeinden mit 5 000 Einwohnern und mehr nach Einwohnergrößenklassen  
mit ihrer Postleitzahl, Fläche, Bevölkerung und Bevölkerungsdichte am 31.12.1999

Lfd. Nr.	Schlüssel- nummer	Gemeinde	Post- leit- zahl 1)	Fläche km 2	Bevölkerung	Ein- wohner je km 2
1 699	06 5 34 008	Ebsdorfergrund	35085	72,85	8 946	123
1 700	08 1 15 029	Magstadt	71106	19,12	8 945	468
1 701	05 9 54 004	Breckerfeld, Stadt	58339	58,68	8 942	153
1 702	09 1 75 124	Kirchseeon, Markt	85614	17,91	8 937	499
1 703	06 6 34 007	Gudensberg, Stadt	34281	46,50	8 932	192
1 704	08 1 15 016	Gäufelden	71126	20,07	8 932	447
1 705	07 1 32 117	Wissen, Stadt	57537	34,88	8 919	256
1 706	01 0 62 090	Ammersbek	22949	17,71	8 919	504
1 707	14 3 79 750	Zwenkau, Stadt	04442	46,21	8 917	193
1 708	08 3 16 020	Kenzingen, Stadt	79341	36,93	8 914	242
1 709	01 0 55 042	Timmendorfer Strand	23669	20,12	8 909	443
1 710	03 3 60 002	Bad Bevensen, Stadt	29549	48,01	8 900	185
1 711	08 1 35 032	Steinheim am Albuch	89555	82,42	8 897	108
1 712	08 2 36 070	Keltern	75210	29,83	8 883	298
1 713	09 7 75 134	Nersingen	89278	24,27	8 882	367
1 714	08 3 17 141	Willstätt	77731	55,26	8 881	161
1 715	10 0 46 111	Freisen	66629	48,04	8 874	185
1 716	08 1 19 068	Schwaikheim	71409	9,22	8 866	964
1 717	09 1 72 134	Teisendorf, Markt	83317	86,76	8 865	102
1 718	14 3 79 260	Groitzsch, Stadt	04539	70,05	8 858	127
1 719	05 7 66 024	Dörentrup	32694	49,79	8 858	178
1 720	03 4 60 008	Steinfeld (Oldenburg)	49439	59,82	8 855	148
1 721	13 0 52 050	Malchin, Stadt	17139	39,43	8 836	224
1 722	06 4 40 017	Niddatal, Stadt	61194	40,24	8 826	220
1 723	09 1 71 117	Garching a.d. Alz	84518	25,87	8 823	342
1 724	09 3 75 175	Nittendorf	93152	32,93	8 820	268
1 725	09 1 84 139	Pullach i. Isartal	82049	7,41	8 816	1 191
1 726	08 1 16 020	Frickenhausen	72636	11,35	8 807	779
1 727	09 7 80 143	Waltenhofen	87448	59,79	8 800	147
1 728	14 2 85 090	Gröditz, Stadt	01609	8,43	8 799	1 048
1 729	08 4 37 078	Meßkirch, Stadt	88605	76,23	8 784	115
1 730	09 6 76 145	Obernburg a. Main, Stadt	63785	24,83	8 764	353
1 731	07 3 38 023	Römerberg	67354	27,86	8 761	315
1 732	09 4 71 159	Memmelsdorf	96117	26,23	8 760	334
1 733	06 5 34 003	Bad Endbach	35080	39,84	8 758	220
1 734	07 3 31 055	Osthofen, Stadt	67574	18,63	8 757	471
1 735	05 7 66 064	Schlangen	33189	75,98	8 754	115
1 736	08 2 15 089	Walzbachtal	75045	36,72	8 753	239
1 737	09 1 74 131	Markt Indersdorf, Markt	85229	68,49	8 753	128
1 738	03 4 59 005	Bad Laer	49196	46,81	8 751	187
1 739	05 3 58 016	Hürtgenwald	52393	87,99	8 749	100
1 740	09 5 74 157	Schwarzenbruck	90592	22,21	8 744	394
1 741	09 6 76 121	Elsenfeld, Markt	63820	24,38	8 744	360
1 742	07 1 31 006	Bad Breisig, Stadt	53498	19,94	8 738	439
1 743	01 0 62 023	Großbansdorf	22927	11,20	8 738	780
1 744	08 3 15 132	March	79232	17,78	8 738	494
1 745	03 4 60 004	Goldenstedt	49424	88,51	8 730	99
1 746	05 3 66 020	Hellenthal	53940	137,82	8 728	63
1 747	03 4 54 057	Werlte	49757	63,76	8 727	137
1 748	08 2 26 010	Dielheim	69234	22,67	8 726	386
1 749	05 3 66 008	Blankenheim	53945	148,63	8 724	59
1 750	14 3 83 220	Naunhof, Stadt	04683	39,49	8 719	221
1 751	06 6 31 008	Fliesen	36103	49,65	8 708	176
1 752	16 0 76 079	Weida, Stadt	07570	12,59	8 699	696
1 753	08 1 16 079	Lenningen	73252	41,44	8 697	210
1 754	03 2 54 029	Schellerten	31174	80,02	8 695	109
1 755	03 3 54 004	Dannenberg (Elbe), Stadt	29451	76,28	8 693	114
1 756	12 0 62 224	Herzberg/Elster, Stadt	04916	44,47	8 691	196
1 757	08 4 36 052	Kißlegg	88353	92,40	8 688	94
1 758	08 4 26 087	Ochsenhausen, Stadt	88416	59,96	8 679	145
1 759	09 1 84 127	Höhenkirchen-Siegersbrunn	85635	15,19	8 672	574
1 760	06 4 40 007	Florstadt	61197	39,60	8 666	219
1 761	07 3 35 038	Ramstein-Miesenbach, Stadt	66877	43,02	8 665	202
1 762	09 4 75 156	Naila, Stadt	95119	37,04	8 665	234
1 763	08 1 15 048	Waldenbuch, Stadt	71111	22,70	8 664	382
1 764	14 1 82 330	Penig, Stadt	09322	30,58	8 663	284
1 765	14 1 78 290	Lengenfeld, Stadt	08485	47,16	8 662	184
1 766	03 1 56 003	Bad Sachsa, Stadt	37441	33,13	8 651	261
1 767	06 4 31 003	Biblis	68647	40,44	8 647	214

5 Gemeinden mit 5 000 Einwohnern und mehr nach Einwohnergrößenklassen  
mit ihrer Postleitzahl, Fläche, Bevölkerung und Bevölkerungsdichte am 31.12.1999

Lfd. Nr.	Schlüssel- nummer	Gemeinde	Post- leit- zahl 1)	Fläche km 2	Bevölkerung	Ein- wohner je km 2
1 768	03 3 52 022	Hemmoor, Stadt	21745	45,08	8 639	192
1 769	05 7 54 004	Borgholzhausen, Stadt	33829	55,84	8 636	155
1 770	03 1 55 005	Hardeggen, Stadt	37181	83,88	8 628	103
1 771	03 1 52 026	Staufenberg	34355	77,55	8 626	111
1 772	06 5 32 015	Lahnau	35633	23,93	8 626	361
1 773	07 3 39 009	Budenheim	55257	10,61	8 624	814
1 774	12 0 69 604	Stahnsdorf	14532	13,91	8 617	620
1 775	07 2 33 501	Daun, Stadt	54550	48,97	8 611	176
1 776	06 4 32 021	Schaafheim	64850	32,16	8 609	268
1 777	15 2 68 011	Hohenmölsen, Stadt	06679	44,17	8 603	195
1 778	06 5 33 004	Dornburg	65599	33,26	8 600	259
1 779	08 3 16 012	Endingen am Kaiserstuhl, Stadt	79346	26,72	8 588	322
1 780	03 1 55 010	Nörten-Hardenberg, Flecken	37176	54,05	8 584	159
1 781	05 5 54 060	Südlohn	46354	45,55	8 582	189
1 782	09 2 76 144	Viechtach, Stadt	94234	62,49	8 581	138
1 783	09 2 75 124	Griesbach i. Rottal, Stadt	94086	70,18	8 571	122
1 784	03 4 55 025	Bockhorn	26345	76,21	8 556	112
1 785	09 7 73 182	Wertingen, Stadt	86637	51,77	8 534	165
1 786	08 4 25 031	Dornstadt	89160	59,24	8 521	144
1 787	06 4 34 009	Schmitten	61389	35,50	8 516	240
1 788	09 1 77 139	Taufkirchen (Vils)	84416	70,01	8 514	122
1 789	06 6 31 011	Großenlöder	36137	73,92	8 513	115
1 790	08 2 35 065	Schömburg	75328	37,22	8 508	229
1 791	09 1 71 125	Neuötting, Stadt	84524	25,86	8 506	330
1 792	03 4 52 007	Großheide	26532	69,32	8 505	123
1 793	03 3 51 013	Hermannsburg	29320	118,61	8 499	72
1 794	07 3 34 001	Bellheim	76756	20,44	8 481	416
1 795	09 4 71 140	Hallstadt, Stadt	96103	14,55	8 472	584
1 796	09 5 74 156	Schwaig b. Nürnberg	90571	5,89	8 454	1 458
1 797	14 3 79 220	Frohbürg, Stadt	04654	60,74	8 444	139
1 798	09 3 73 112	Berching, Stadt	92334	131,18	8 435	64
1 799	14 2 90 080	Dippoldiswalde, Stadt	01744	51,21	8 435	165
1 800	09 3 76 149	Nittenau, Stadt	93149	93,15	8 433	91
1 801	09 1 76 114	Beilngries, Stadt	92339	100,13	8 429	84
1 802	05 3 58 060	Vettweiß	52391	83,09	8 415	101
1 803	09 3 75 148	Hemau, Stadt	93155	122,30	8 385	69
1 804	14 1 88 160	Lugau/Erzgeb., Stadt	09385	6,32	8 375	1 329
1 805	09 1 75 139	Zorneding	85604	23,62	8 375	355
1 806	08 1 26 069	Pfedelbach	74629	41,28	8 374	203
1 807	08 3 37 066	Laufenburg (Baden), Stadt	79725	23,58	8 367	356
1 808	07 1 37 069	Mendig, Stadt	56743	23,79	8 350	352
1 809	07 3 34 013	Kandel, Stadt	76870	26,64	8 343	314
1 810	09 6 77 114	Arnstein, Stadt	97450	112,13	8 332	74
1 811	06 6 33 001	Ahnatal	34292	18,03	8 328	463
1 812	01 0 62 061	Reinfeld (Holstein), Stadt	23858	17,36	8 326	481
1 813	08 1 25 063	Möckmühl, Stadt	74219	49,60	8 324	168
1 814	06 6 32 009	Heringen (Werra), Stadt	36266	61,18	8 318	136
1 815	05 3 58 056	Titz	52445	68,93	8 311	121
1 816	09 7 74 143	Ichenhausen, Stadt	89335	34,21	8 308	243
1 817	03 2 54 032	Söhlde	31185	57,09	8 308	146
1 818	06 4 38 007	Mainhausen	63533	17,92	8 297	464
1 819	08 1 36 050	Oberkochen, Stadt	73447	23,57	8 296	353
1 820	05 9 58 028	Medebach, Stadt	59964	126,05	8 276	66
1 821	09 6 71 124	Haibach	63808	7,35	8 263	1 132
1 822	09 4 75 168	Schwarzenbach a.d. Saale, Stadt	95126	59,17	8 260	140
1 823	09 6 71 140	Mainaschaff	63814	7,24	8 255	1 147
1 824	08 4 26 014	Bad Schussenried, Stadt	88427	55,01	8 250	150
1 825	09 6 78 174	Schonungen	97453	80,86	8 249	102
1 826	06 4 31 019	Rimbach	64668	23,16	8 230	356
1 827	01 0 55 001	Ahrensböck	23623	95,38	8 222	86
1 828	06 6 34 004	Frielendorf	34621	85,83	8 216	96
1 829	08 1 36 045	Neresheim, Stadt	73450	118,56	8 206	69
1 830	09 6 72 135	Münnerstadt, Stadt	97702	93,12	8 204	88
1 831	06 4 36 012	Sulzbach (Taunus)	65843	7,85	8 202	1 052
1 832	05 1 54 056	Uedem	47589	60,94	8 200	135
1 833	09 1 80 123	Mittenwald, Markt	82481	132,85	8 197	62
1 834	09 5 74 155	Schnaittach, Markt	91220	49,37	8 188	166
1 835	09 7 79 201	Rain, Stadt	86641	77,12	8 181	106
1 836	08 2 16 008	Bühlertal	77830	17,68	8 181	465

5 Gemeinden mit 5 000 Einwohnern und mehr nach Einwohnergrößenklassen  
mit ihrer Postleitzahl, Fläche, Bevölkerung und Bevölkerungsdichte am 31.12.1999

Lfd. Nr.	Schlüssel- nummer	Gemeinde	Post- leit- zahl 1)	Fläche km 2	Bevölkerung	Ein- wohner je km 2
1 837	06 4 35 003	Biebergemünd .....	63599	78,54	8 177	104
1 838	06 5 33 014	Selters (Taunus) .....	65618	40,47	8 177	202
1 839	03 2 52 004	Coppenbrügge, Flecken .....	31863	89,81	8 173	91
1 840	09 4 76 146	Küps, Markt .....	96328	35,65	8 162	229
1 841	09 3 73 126	Freystadt, Stadt .....	92342	80,58	8 160	101
1 842	14 3 75 160	Roßwein, Stadt .....	04741	29,14	8 157	280
1 843	09 6 71 114	Karlstein a. Main .....	63791	12,68	8 137	646
1 844	09 3 76 147	Neunburg vorm Wald, Stadt .....	92431	110,17	8 134	74
1 845	05 1 70 040	Sonsbeck .....	47665	55,32	8 134	147
1 846	03 4 53 006	Essen (Oldenburg) .....	49632	97,99	8 129	83
1 847	14 1 82 040	Auerswalde .....	09238	48,94	8 119	166
1 848	09 1 82 119	Hausham .....	83734	22,30	8 114	364
1 849	08 1 19 087	Aspach .....	71546	35,46	8 113	229
1 850	12 0 72 244	Mahlow .....	15831	14,89	8 113	548
1 851	14 1 78 540	Rodewisch, Stadt .....	08228	26,87	8 105	302
1 852	06 5 35 009	Homberg (Ohm), Stadt .....	35315	88,02	8 096	92
1 853	03 1 51 017	Meinersen .....	38536	53,83	8 089	150
1 854	07 3 37 005	Bad Bergzabern, Stadt .....	76887	10,71	8 081	755
1 855	01 0 61 049	Kellinghusen, Stadt .....	25548	18,81	8 062	429
1 856	06 4 36 010	Liederbach am Taunus .....	65835	6,20	8 050	1 298
1 857	01 0 62 053	Oststeinbek .....	22113	11,37	8 041	712
1 858	14 3 83 055	Borsdorf .....	04451	15,56	8 032	518
1 859	03 4 61 009	Stadland .....	26935	113,39	8 028	71
1 860	08 1 19 076	Urbach .....	73660	20,76	8 023	388
1 861	09 1 89 145	Siegsdorf .....	83313	57,06	8 023	141
1 862	14 2 72 340	Sohland a. d. Spree .....	02689	37,27	8 023	216
1 863	12 0 62 092	Doberlug-Kirchhain, Stadt .....	03253	57,13	8 018	140
1 864	09 6 71 136	Kleinostheim .....	63801	13,89	8 017	581
1 865	14 1 88 240	Thalheim/Erzgeb., Stadt .....	09380	10,92	8 007	735
1 866	08 4 16 023	Kusterdingen .....	72127	24,24	8 007	331
1 867	01 0 57 025	Heikendorf .....	24226	14,72	8 001	544
1 868	05 7 54 024	Langenberg .....	33449	38,31	8 001	209
1 869	07 3 34 025	Rülzheim .....	76761	16,66	7 996	482
1 870	14 3 75 070	Hartha, Stadt .....	04746	37,17	7 991	215
1 871	06 4 39 005	Heidenrod .....	65321	95,93	7 991	83
1 872	08 1 18 021	Großbottwar, Stadt .....	71723	25,51	7 984	313
1 873	06 5 33 006	Elz .....	65604	16,86	7 984	475
1 874	08 1 16 058	Reichenbach an der Fils .....	73262	7,43	7 974	1 078
1 875	06 6 35 021	Waldeck, Stadt .....	34513	115,73	7 970	69
1 876	01 0 54 088	Niebüll, Stadt .....	25899	30,63	7 966	260
1 877	08 3 36 014	Efringen-Kirchen .....	79588	43,74	7 966	182
1 878	16 0 73 005	Bad Blankenburg, Stadt .....	07422	35,56	7 963	224
1 879	03 3 51 023	Wietze .....	29323	62,94	7 960	127
1 880	16 0 63 092	Wutha-Farnroda .....	99848	36,55	7 956	218
1 881	08 3 17 146	Zell am Harmersbach, Stadt .....	77736	36,43	7 936	218
1 882	09 7 78 186	Ottobeuren, Markt .....	87724	55,85	7 936	142
1 883	15 3 63 089	Osterburg (Altmark), Stadt .....	39606	40,03	7 934	198
1 884	07 3 35 003	Bruchmühlbach-Miesau .....	66892	26,88	7 923	296
1 885	08 4 16 015	Gomaringen .....	72810	17,30	7 909	457
1 886	14 2 80 260	Moritzburg .....	01468	46,37	7 906	171
1 887	08 3 35 035	Hilzingen .....	78247	53,02	7 900	149
1 888	08 1 18 060	Oberstenfeld .....	71720	21,10	7 899	374
1 889	07 3 40 038	Rodalben, Stadt .....	66976	15,69	7 898	506
1 890	05 5 54 024	Heek .....	48619	68,98	7 891	115
1 891	05 9 70 012	Erndtebrück .....	57339	70,86	7 890	111
1 892	09 6 72 117	Burkardroth, Markt .....	97705	69,11	7 886	114
1 893	05 3 54 024	Roetgen .....	52159	39,11	7 885	202
1 894	09 5 76 113	Allersberg, Markt .....	90584	59,64	7 883	132
1 895	08 3 36 045	Kandern, Stadt .....	79400	62,27	7 877	127
1 896	09 6 79 180	Rimpar, Markt .....	97222	36,42	7 877	216
1 897	06 6 33 005	Calden .....	34379	54,84	7 874	144
1 898	08 2 35 007	Althengstett .....	75382	19,16	7 867	412
1 899	14 1 71 295	Sehmatal .....	09465	44,46	7 863	177
1 900	03 2 54 003	Algermissen .....	31191	35,62	7 859	221
1 901	14 2 80 320	Radeburg, Stadt .....	01471	54,00	7 854	145
1 902	14 1 82 350	Rochlitz, Stadt .....	09306	23,71	7 853	331
1 903	05 5 54 028	Heiden .....	46359	53,39	7 852	147
1 904	12 0 69 020	Belzig, Stadt .....	14806	37,14	7 847	212
1 905	09 4 71 195	Strullendorf .....	96129	31,69	7 846	248

5 Gemeinden mit 5 000 Einwohnern und mehr nach Einwohnergrößenklassen  
mit ihrer Postleitzahl, Fläche, Bevölkerung und Bevölkerungsdichte am 31.12.1999

Lfd. Nr.	Schlüssel- nummer	Gemeinde	Post- leit- zahl 1)	Fläche km 2	Bevölkerung	Ein- wohner je km 2
1 906	09 6 78 160	Niederwerrn	97464	9,78	7 846	809
1 907	06 6 36 004	Großalmerode, Stadt	37247	37,62	7 841	209
1 908	08 1 25 046	Ilsfeld	74360	26,52	7 839	296
1 909	05 3 66 032	Nettersheim	53947	94,36	7 833	83
1 910	05 5 54 052	Schöppingen	48624	68,77	7 832	114
1 911	03 1 55 008	Kreiensen	37547	65,25	7 826	120
1 912	07 3 33 039	Kirchheimbolanden, Stadt	67292	26,36	7 823	297
1 913	08 1 16 076	Aichwald	73773	14,68	7 823	536
1 914	12 0 61 320	Luckau, Stadt	15926	112,23	7 820	70
1 915	09 3 77 158	Waldsassen, Stadt	95652	66,54	7 813	117
1 916	03 4 60 007	Neuenkirchen-Vörden	49434	90,85	7 806	86
1 917	16 0 71 003	Bad Berka, Stadt	99438	51,59	7 802	151
1 918	08 2 37 019	Dornstetten, Stadt	72280	24,21	7 798	322
1 919	06 5 31 017	Staufenberg, Stadt	35460	28,11	7 775	277
1 920	16 0 74 044	Kahla, Stadt	07768	7,97	7 763	983
1 921	12 0 64 512	Wriezen, Stadt	16269	55,25	7 760	141
1 922	08 2 26 054	Mühlhausen	69242	15,31	7 747	506
1 923	13 0 55 020	Friedland, Stadt	17098	53,93	7 733	143
1 924	03 2 56 032	Stolzenau	31592	64,88	7 732	119
1 925	08 1 17 042	Salach	73084	8,32	7 732	932
1 926	06 5 31 007	Heuchelheim	35452	10,57	7 723	736
1 927	12 0 72 297	Niedergörsdorf	14913	204,59	7 721	38
1 928	01 0 51 074	Meldorf, Stadt	25704	21,28	7 707	364
1 929	08 2 36 043	Neuenbürg, Stadt	75305	28,17	7 703	274
1 930	14 2 92 180	Großröhrsdorf, Stadt	01900	26,45	7 698	292
1 931	09 1 88 113	Berg	82335	36,64	7 698	210
1 932	06 6 34 025	Wabern	34590	51,41	7 695	150
1 933	08 1 18 027	Hemmingen	71282	12,34	7 688	625
1 934	07 1 40 144	Simmern/ Hunsrück, Stadt	55469	11,96	7 676	645
1 935	08 1 19 086	Winterbach	73650	17,10	7 675	449
1 936	03 4 54 049	Spelle	48480	34,11	7 674	225
1 937	09 5 71 180	Neuendettelsau	91564	33,77	7 669	228
1 938	03 4 59 010	Bersenbrück, Stadt	49593	42,53	7 666	180
1 939	08 3 26 027	Hüfingen, Stadt	78183	58,53	7 666	131
1 940	06 6 31 007	Eiterfeld	36132	89,83	7 666	85
1 941	06 4 40 009	Gedern, Stadt	63688	75,24	7 665	102
1 942	14 3 75 090	Leisnig, Stadt	04703	29,96	7 665	256
1 943	01 0 54 076	Leck	25917	29,79	7 660	258
1 944	08 4 35 066	Uhltdingen-Mühlhofen	88690	15,66	7 660	491
1 945	09 1 72 116	Berchtesgaden, Markt	83471	34,76	7 660	221
1 946	07 2 33 026	Geroistein, Stadt	54568	64,33	7 649	119
1 947	03 1 55 007	Katlenburg-Lindau	37191	71,47	7 647	107
1 948	08 2 16 024	Kuppenheim, Stadt	76456	18,08	7 635	424
1 949	13 0 56 041	Malchow, Stadt	17213	44,61	7 619	171
1 950	06 6 34 017	Neukirchen, Stadt	34626	66,26	7 617	115
1 951	10 0 46 113	Namorn	66640	26,00	7 616	293
1 952	14 1 77 340	Oederan, Stadt	09569	42,55	7 606	179
1 953	09 3 74 162	Vohenstrauß, Stadt	92648	74,06	7 604	103
1 954	07 1 37 228	Weißenthurm, Stadt	56575	3,99	7 589	1 946
1 955	05 5 66 096	Wettringen	48493	57,52	7 589	132
1 956	08 3 17 047	Hohberg	77749	28,94	7 587	263
1 957	10 0 44 122	Bous	66359	7,61	7 586	998
1 958	07 3 38 001	Altrip	67122	10,48	7 584	729
1 959	03 1 51 016	Meine	38527	38,75	7 578	196
1 960	09 6 74 130	Ebern, Stadt	96106	95,02	7 574	80
1 961	09 3 72 171	Waldmünchen, Stadt	93449	101,16	7 561	75
1 962	01 0 58 022	Bordesholm	24582	10,16	7 561	749
1 963	05 3 58 020	Inden	52459	35,92	7 555	210
1 964	12 0 66 320	Vetschau/Spreewald, Stadt	03226	18,09	7 548	419
1 965	14 1 78 330	Markneukirchen, Stadt	08258	47,37	7 546	160
1 966	06 4 35 015	Hasselroth	63594	18,92	7 536	399
1 967	01 0 57 064	Ralsdorf	24223	11,29	7 535	673
1 968	08 1 25 098	Untergruppenbach	74199	27,27	7 530	277
1 969	09 7 77 159	Pfronten	87459	62,38	7 529	121
1 970	14 1 88 180	Neukirchen/Erzgeb.	09221	20,12	7 518	374
1 971	09 4 74 154	Neunkirchen a. Brand, Markt	91077	26,40	7 515	285
1 972	05 9 62 020	Herscheid	58849	58,92	7 512	128
1 973	08 3 15 070	Löffingen, Stadt	79843	88,03	7 507	85
1 974	09 3 75 208	Wenzenbach	93173	29,85	7 507	252

5 Gemeinden mit 5 000 Einwohnern und mehr nach Einwohnergrößenklassen  
mit ihrer Postleitzahl, Fläche, Bevölkerung und Bevölkerungsdichte am 31.12.1999

Lfd. Nr.	Schlüssel- nummer	Gemeinde	Post- leit- zahl 1)	Fläche km 2	Bevölkerung	Ein- wohner je km 2
1 975	14 3 79 080	Böhlen, Stadt	04564	24,45	7 506	308
1 976	09 7 73 136	Gundelfingen a.d. Donau, Stadt	89423	53,97	7 504	139
1 977	03 1 55 009	Moringen, Stadt	37186	82,25	7 497	91
1 978	03 1 55 006	Kalefeld	37589	84,15	7 496	89
1 979	08 2 25 032	Hardheim	74736	87,02	7 493	86
1 980	05 1 54 060	Wachtendonk	47669	48,14	7 489	156
1 981	09 5 71 166	Herrieden, Stadt	91567	81,71	7 487	92
1 982	09 2 74 176	Rottenburg a.d. Laaber, Stadt	84056	90,14	7 486	83
1 983	09 2 75 122	Fürstenzell, Markt	94081	79,31	7 484	94
1 984	01 0 62 082	Trittau	22946	28,59	7 483	263
1 985	03 3 52 040	Nordholz	27637	65,11	7 482	115
1 986	01 0 55 016	Grömitz	23743	51,00	7 481	147
1 987	08 1 35 025	Königsbronn	89551	45,46	7 479	165
1 988	08 1 25 039	Gundelsheim, Stadt	74831	38,44	7 477	195
1 989	08 2 36 033	Knittlingen, Stadt	75438	26,33	7 477	284
1 990	03 3 56 002	Grasberg	28879	55,54	7 475	135
1 991	09 6 78 123	Dittelbrunn	97456	23,84	7 465	314
1 992	09 3 77 141	Mitterteich, Stadt	95666	39,36	7 463	190
1 993	05 5 66 020	Hopsten	48496	99,80	7 460	75
1 994	09 3 72 137	Kötzting, Stadt	93444	62,17	7 456	120
1 995	07 3 38 020	Neuhofen	67141	12,30	7 438	605
1 996	06 5 32 010	Greifenstein	35753	67,42	7 437	110
1 997	09 2 79 134	Reisbach, Markt	94419	94,16	7 432	79
1 998	07 3 37 501	Annweiler am Trifels, Stadt	76855	39,87	7 430	187
1 999	09 3 76 170	Teublitz, Stadt	93158	38,25	7 423	194
2 000	09 6 71 155	Stockstadt a. Main	63811	18,88	7 420	395
2 001	08 1 15 052	Weissach	71287	22,14	7 415	336
2 002	09 7 80 119	Dietmannsried, Markt	87463	53,67	7 413	138
2 003	07 1 32 050	Herdorf, Stadt	57562	18,01	7 412	412
2 004	15 2 61 033	Leuna, Stadt	06237	12,69	7 408	588
2 005	09 6 72 113	Bad Brückenau, Stadt	97769	23,73	7 405	312
2 006	08 1 28 126	Weikersheim, Stadt	97990	80,93	7 403	92
2 007	08 3 37 062	Klettgau	79771	45,87	7 402	162
2 008	08 1 15 013	Ehningen	71139	17,80	7 400	416
2 009	09 5 76 132	Schwanstetten, Markt	90596	32,44	7 393	228
2 010	03 4 61 006	Lemwerder	27809	36,38	7 380	203
2 011	09 2 71 125	Hengersberg, Markt	94491	45,80	7 373	161
2 012	09 1 88 127	Krailling	82152	16,00	7 370	461
2 013	09 5 77 161	Pleinfeld, Markt	91785	71,38	7 364	103
2 014	16 0 75 062	Lobenstein, Moorbad, Stadt	07356	48,94	7 363	151
2 015	12 0 72 312	Nuthe-Urstromtal	14959	333,91	7 362	22
2 016	06 5 33 015	Villmar	65606	43,10	7 361	171
2 017	08 1 28 014	Boxberg, Stadt	97944	101,76	7 358	72
2 018	14 2 72 390	Wilthen, Stadt	02681	17,06	7 350	432
2 019	08 4 35 029	Kressbronn am Bodensee	88079	20,42	7 349	360
2 020	06 4 31 014	Lautertal (Odenwald)	64686	30,76	7 346	239
2 021	06 4 37 010	Lützelbach	64750	35,44	7 343	207
2 022	08 1 15 053	Jettingen	71131	21,11	7 335	348
2 023	07 3 38 006	Dannstadt-Schauernheim	67125	15,25	7 332	482
2 024	03 2 51 044	Wagenfeld	49419	117,34	7 327	62
2 025	14 1 88 050	Burkhardtsdorf	09235	21,19	7 323	347
2 026	09 2 72 118	Freyung, Stadt	94078	48,69	7 322	151
2 027	06 4 37 004	Breuberg, Stadt	64747	30,76	7 318	238
2 028	09 1 76 139	Kösching, Markt	85092	55,62	7 318	132
2 029	13 0 51 042	Kühlungsborn, Stadt	18225	15,95	7 317	460
2 030	15 3 62 073	Oebisfelde, Stadt	39646	95,60	7 317	77
2 031	07 3 39 042	Nieder-Olm	55268	11,23	7 317	653
2 032	07 3 39 043	Nierstein	55283	19,35	7 312	379
2 033	03 4 52 011	Hinte	26759	48,06	7 310	152
2 034	12 0 60 065	Finowfurt	16244	64,49	7 307	113
2 035	08 1 19 083	Weissach im Tal	71554	14,13	7 303	518
2 036	09 1 86 147	Reichertshofen, Markt	85084	36,90	7 303	198
2 037	08 1 18 010	Bönnigheim, Stadt	74357	20,14	7 302	363
2 038	12 0 66 296	Schwarzheide, Stadt	01987	33,22	7 298	220
2 039	13 0 52 074	Stavenhagen, Reuterstadt, Stadt	17153	40,78	7 297	179
2 040	13 0 54 081	Neustadt-Glewe, Stadt	19306	93,92	7 297	78
2 041	08 2 15 021	Forst	76694	11,47	7 296	640
2 042	14 1 91 120	Eibenstock, Stadt	08309	90,35	7 285	81
2 043	16 0 71 008	Blankenhain, Stadt	99444	113,53	7 282	64

5 Gemeinden mit 5 000 Einwohnern und mehr nach Einwohnergrößenklassen  
mit ihrer Postleitzahl, Fläche, Bevölkerung und Bevölkerungsdichte am 31.12.1999

Lfd. Nr.	Schlüssel- nummer	Gemeinde	Post- leitz- zahl 1)	Fläche km 2	Bevölkerung	Ein- wohner je km 2
2 044	08 2 35 033	Bad Herrenalb, Stadt	76332	33,03	7 278	221
2 045	06 6 34 002	Edermünde	34295	25,83	7 278	282
2 046	09 2 74 127	Ergoldsbach, Markt	84061	57,06	7 275	128
2 047	14 1 73 190	Oberlungwitz, Stadt	09353	14,80	7 266	491
2 048	08 1 36 002	Abtsgmünd	73453	71,61	7 266	101
2 049	09 1 84 147	Unterföhring	85774	12,79	7 262	572
2 050	08 3 27 002	Aldingen	78554	22,17	7 260	329
2 051	07 3 31 073	Wörrstadt	55286	16,77	7 253	434
2 052	09 3 75 196	Schierling, Markt	84069	77,62	7 252	93
2 053	09 3 73 113	Berg b. Neumarkt i.d. OPf.	92348	65,16	7 233	111
2 054	08 3 15 108	Staufen im Breisgau, Stadt	79219	23,26	7 230	312
2 055	09 1 72 117	Bischofswiesen	83483	34,46	7 226	210
2 056	07 3 35 004	Enkenbach-Alsenborn	67677	30,04	7 220	241
2 057	08 2 26 065	Rauenberg, Stadt	69231	11,12	7 218	650
2 058	09 6 71 134	Kahl a. Main	63796	10,63	7 215	681
2 059	08 3 37 002	Albbruck	79774	39,69	7 214	182
2 060	09 1 87 128	Bad Endorf, Markt	83093	40,11	7 214	180
2 061	09 5 72 131	Heroldsberg, Markt	90562	11,04	7 208	655
2 062	10 0 45 113	Gersheim	66453	57,47	7 206	126
2 063	15 3 64 003	Ballenstedt, Stadt	06493	43,25	7 203	167
2 064	12 0 63 036	Brieselang	14656	17,96	7 199	402
2 065	08 2 36 028	Illingen	75428	29,36	7 183	245
2 066	01 0 58 053	Flintbek	24220	17,57	7 181	410
2 067	08 1 36 079	Waldstetten	73550	20,95	7 179	343
2 068	09 4 71 185	Scheßlitz, Stadt	96110	94,87	7 172	76
2 069	09 2 75 138	Ortenburg, Markt	94496	60,73	7 172	118
2 070	06 4 35 011	Großkrotzenburg	63538	7,45	7 156	967
2 071	08 4 26 134	Schemmerhofen	88433	50,18	7 152	143
2 072	14 1 93 250	Lichtentanne	08115	33,05	7 151	217
2 073	08 4 36 011	Baienfurt	88255	16,02	7 149	447
2 074	08 4 25 108	Schelklingen, Stadt	89601	75,24	7 147	95
2 075	07 1 43 062	Ransbach-Baumbach, Stadt	56235	12,14	7 144	590
2 076	06 6 33 014	Immenhausen, Stadt	34376	28,53	7 139	250
2 077	07 2 31 008	Bernkastel-Kues, Stadt	54470	23,66	7 128	302
2 078	09 5 76 122	Greding, Stadt	91171	103,81	7 127	69
2 079	03 4 54 045	Salzbergen	48499	53,30	7 105	133
2 080	05 9 62 044	Nachrodt-Wiblingwerde	58769	29,01	7 099	245
2 081	08 4 35 030	Langenargen	88085	15,26	7 097	467
2 082	03 3 58 004	Bomlitz	29699	64,38	7 096	110
2 083	16 0 63 066	Ruhla, Stadt	99842	38,51	7 095	184
2 084	14 3 79 230	Geithain, Stadt	04643	30,18	7 092	236
2 085	03 1 52 001	Adelebsen, Flecken	37139	75,85	7 092	94
2 086	09 1 84 129	Hohenbrunn	85662	16,82	7 092	422
2 087	05 7 62 028	Nieheim, Stadt	33039	79,82	7 086	89
2 088	03 4 53 002	Bösel	26219	100,09	7 086	71
2 089	08 1 25 074	Nordheim	74226	12,71	7 081	558
2 090	08 3 37 065	Lauchringen	79787	12,76	7 076	557
2 091	06 6 35 020	Volkmarsen, Stadt	34471	67,47	7 069	105
2 092	15 2 65 053	Teutschenthal	06179	29,73	7 065	238
2 093	09 4 72 119	Bindlach	95463	37,61	7 064	188
2 094	09 4 78 145	Michelau i. OFr.	96247	19,35	7 060	366
2 095	09 7 80 132	Oberstausen, Markt	87534	125,83	7 060	56
2 096	03 2 54 011	Diekhöfen	31199	29,36	7 046	240
2 097	03 3 51 010	Faßberg	29328	101,94	7 045	69
2 098	09 4 78 116	Burgkunstadt, Stadt	96224	40,59	7 043	174
2 099	06 5 34 020	Weimar	35096	47,05	7 040	150
2 100	08 2 26 036	Ilvesheim	68549	5,89	7 036	1 213
2 101	06 6 35 009	Edertal	34549	115,72	7 028	61
2 102	03 4 59 002	Ankum	49577	66,32	7 025	106
2 103	14 3 79 360	Kitzscher, Stadt	04567	28,99	7 024	243
2 104	15 2 61 039	Mücheln (Geiselatal), Stadt	06249	33,50	7 022	210
2 105	07 1 34 010	Birkenfeld, Stadt	55765	13,58	7 015	520
2 106	03 2 54 022	Holle	31188	61,15	7 014	115
2 107	09 6 78 134	Geroitzhofen, Stadt	97447	18,27	7 010	385
2 108	09 6 76 160	Sulzbach a. Main, Markt	63834	19,97	7 006	352
2 109	09 7 72 171	Langweid a. Lech	86462	23,54	7 006	298
zusammen			X	27 079,86	4 791 822	177

5 Gemeinden mit 5 000 Einwohnern und mehr nach Einwohnergrößenklassen  
mit ihrer Postleitzahl, Fläche, Bevölkerung und Bevölkerungsdichte am 31.12.1999

Lfd. Nr.	Schlüssel- nummer	Gemeinde	Post- leit- zahl 1)	Fläche km 2	Bevölkerung	Ein- wohner je km 2
714 Gemeinden mit 5 000 bis unter 7 000 Einwohnern						
2 110	06 4 37 002	Beerfelden, Stadt	64743	71,18	6 995	98
2 111	06 5 34 006	Cölbe	35091	26,66	6 993	263
2 112	15 2 61 008	Braunsbedra, Stadt	06242	29,46	6 986	238
2 113	08 3 35 002	Allensbach	78476	26,53	6 986	264
2 114	16 0 62 002	Bleicherode, Stadt	99752	20,44	6 977	342
2 115	09 5 72 111	Adelsdorf	91325	31,67	6 974	221
2 116	09 3 74 124	Grafenwöhr, Stadt	92655	216,24	6 971	32
2 117	15 1 54 034	Sandersdorf	06792	9,24	6 962	757
2 118	09 3 73 155	Postbauer-Heng	92353	24,65	6 961	283
2 119	08 3 17 040	Haslach im Kinzigtal, Stadt	77716	18,70	6 951	372
2 120	12 0 65 096	Gliencke/Nordbahn	16548	4,60	6 947	1 510
2 121	16 0 65 002	Artern/Unstrut, Stadt	06556	24,05	6 943	289
2 122	09 4 77 136	Mainleus	95336	47,52	6 940	146
2 123	08 3 16 010	Elzach, Stadt	79215	75,28	6 939	92
2 124	13 0 62 012	Eggesin, Stadt	17367	88,00	6 938	79
2 125	08 3 17 110	Renchen, Stadt	77871	32,08	6 935	217
2 126	09 7 75 143	Pfaffenhofen a.d. Roth, Markt	89284	42,69	6 935	163
2 127	08 3 17 122	Schutterwald	77746	21,04	6 934	330
2 128	08 3 37 076	Murg	79730	20,90	6 933	332
2 129	08 2 37 002	Alpirsbach, Stadt	72275	64,55	6 932	107
2 130	06 5 34 005	Breidenbach	35236	44,83	6 926	155
2 131	08 2 26 068	Reilingen	68799	16,36	6 924	425
2 132	09 1 87 129	Bad Feilnbach	83075	57,47	6 922	121
2 133	03 4 61 001	Berne	27804	85,20	6 921	81
2 134	08 1 19 001	Alfdorf	73553	68,52	6 920	101
2 135	06 6 33 029	Zierenberg, Stadt	34289	86,53	6 918	80
2 136	09 6 73 141	Bad Königshofen i. Grabfeld, Stadt	97631	69,52	6 914	99
2 137	13 0 52 003	Altentreptow, Stadt	17087	52,83	6 914	131
2 138	09 1 76 112	Altmannstein, Markt	93336	114,30	6 913	60
2 139	14 2 86 320	Olbersdorf	02785	15,16	6 911	458
2 140	13 0 62 056	Strasburg (Uckermark), Stadt	17335	86,83	6 898	79
2 141	13 0 60 049	Lübz, Stadt	19386	31,02	6 891	222
2 142	12 0 72 476	Zossen, Stadt	15806	28,59	6 890	242
2 143	12 0 65 198	Löwenberger Land	16775	202,31	6 875	34
2 144	09 1 78 130	Hallbergmoos	85399	35,04	6 865	196
2 145	08 4 15 091	Sonnenbühl	72820	61,35	6 861	112
2 146	09 1 86 158	Vohburg a.d. Donau, Stadt	85088	45,19	6 852	152
2 147	09 5 76 137	Rednitzhembach	91126	13,01	6 824	525
2 148	03 3 55 031	Reppenstedt	21391	14,78	6 823	464
2 149	06 4 39 001	Aarbergen	65326	33,94	6 820	201
2 150	03 3 53 020	Jesteburg	21266	27,96	6 819	244
2 151	08 4 37 031	Gammertingen, Stadt	72501	52,97	6 815	129
2 152	13 0 54 037	Grabow, Stadt	19300	47,68	6 813	143
2 153	03 4 62 003	Esens, Stadt	26427	21,69	6 811	315
2 154	12 0 61 444	Schulzendorf	15732	9,07	6 810	757
2 155	03 3 52 046	Otterndorf, Stadt	21762	33,54	6 801	203
2 156	03 4 53 012	Molbergen	49696	102,51	6 797	66
2 157	16 0 65 061	Roßleben, Stadt	06571	33,42	6 794	203
2 158	14 2 92 430	Pulsnitz, Stadt	01896	16,69	6 787	409
2 159	09 6 75 117	Dettelbach, Stadt	97337	60,94	6 772	111
2 160	08 1 25 107	Wüstenrot	71543	30,02	6 771	226
2 161	06 6 31 002	Burghaun	36151	65,05	6 765	104
2 162	07 3 38 018	Maxdorf	67133	7,35	6 763	926
2 163	12 0 72 340	Rangsdorf	15834	17,08	6 763	398
2 164	08 4 37 086	Ostrach	88356	108,93	6 758	62
2 165	08 3 37 022	Bonndorf im Schwarzwald, Stadt	79848	76,03	6 750	89
2 166	03 4 59 006	Bad Rothenfelde	49214	18,18	6 750	373
2 167	06 6 34 024	Spangenberg, Stadt	34286	97,70	6 749	69
2 168	07 3 31 058	Saulheim	55291	18,94	6 749	357
2 169	12 0 66 052	Calau, Stadt	03205	14,95	6 747	453
2 170	06 4 40 021	Reichelsheim (Wetterau), Stadt	61203	27,60	6 744	244
2 171	09 1 88 132	Seefeld	82229	34,87	6 742	194
2 172	08 2 15 111	Dettenheim	76706	30,89	6 740	219
2 173	14 2 92 290	Lauta, Stadt	02991	15,50	6 738	435
2 174	09 2 75 145	Ruhstorf a.d. Rott	94099	51,38	6 738	131
2 175	09 4 74 121	Ebermannstadt, Stadt	91320	49,97	6 737	135



5 Gemeinden mit 5 000 Einwohnern und mehr nach Einwohnergrößenklassen  
mit ihrer Postleitzahl, Fläche, Bevölkerung und Bevölkerungsdichte am 31.12.1999

Lfd. Nr.	Schlüssel- nummer	Gemeinde	Post- leitz- zahl 1)	Fläche km 2	Bevölkerung	Ein- wohner je km 2
2 176	08 1 25 007	Bad Wimpfen, Stadt	74206	19,38	6 735	349
2 177	06 6 35 022	Willingen (Upland)	34508	80,19	6 735	84
2 178	16 0 72 013	Neuhaus am Rennweg, Stadt	98724	22,69	6 734	298
2 179	08 4 17 075	Winterlingen	72474	50,64	6 729	133
2 180	09 2 75 151	Tiefenbach	94113	49,67	6 725	136
2 181	07 3 34 012	Jockgrim	76751	12,61	6 720	533
2 182	10 0 44 123	Ensdorf	66806	8,39	6 719	810
2 183	05 5 66 024	Horstmar, Stadt	48612	44,75	6 715	150
2 184	09 1 74 111	Altomünster, Markt	85250	75,79	6 715	89
2 185	08 2 37 054	Pfalzgrafenweiler	72285	44,72	6 712	150
2 186	06 5 34 012	Lahntal	35094	40,49	6 704	166
2 187	03 4 59 034	Glandorf	49219	59,88	6 702	112
2 188	09 7 72 131	Dinkelscherben, Markt	86424	67,68	6 694	99
2 189	14 2 86 260	Neugersdorf, Stadt	02727	5,53	6 688	1 216
2 190	09 4 72 199	Weidenberg, Markt	95466	59,15	6 687	113
2 191	09 2 79 113	Eichendorf, Markt	94428	98,21	6 683	68
2 192	09 1 87 148	Kiefersfelden	83088	36,72	6 681	182
2 193	06 5 31 004	Fernwald	35463	21,57	6 677	311
2 194	15 3 63 116	Tangerhütte, Stadt	39517	31,18	6 676	215
2 195	06 4 31 022	Zwingenberg, Stadt	64673	5,66	6 675	1 192
2 196	09 4 73 158	Bad Rodach, Stadt	96476	77,66	6 669	86
2 197	08 1 19 006	Auenwald	71549	19,76	6 650	338
2 198	12 0 67 544	Waltersdorf	15569	9,11	6 645	730
2 199	07 1 32 501	Altenkirchen (Westerwald), Stadt	57610	11,00	6 640	604
2 200	09 7 74 144	Jettingen-Scheppach, Markt	89343	54,07	6 632	123
2 201	09 2 75 146	Salzweg	94121	31,91	6 631	208
2 202	09 5 72 115	Baiersdorf, Stadt	91083	11,79	6 630	567
2 203	09 3 75 199	Sinzing	93161	44,23	6 628	150
2 204	08 4 15 073	Trochtelfingen, Stadt	72818	79,14	6 627	84
2 205	06 5 33 002	Brechen	65611	24,86	6 611	267
2 206	10 0 46 116	Oberthal	66649	23,86	6 610	278
2 207	14 1 91 180	Johanngeorgenstadt, Stadt	08349	29,60	6 609	223
2 208	07 1 38 003	Asbach	53567	38,59	6 605	172
2 209	09 2 78 123	Geiselhöring, Stadt	94333	99,99	6 603	66
2 210	09 7 74 155	Leipheim, Stadt	89340	32,15	6 602	206
2 211	09 2 79 137	Wallersdorf, Markt	94522	71,15	6 597	93
2 212	09 1 74 113	Bergkirchen	85232	60,00	6 596	110
2 213	16 0 74 094	Stadtroda, Stadt	07646	16,81	6 592	392
2 214	07 3 39 006	Bodenheim	55294	13,43	6 592	492
2 215	06 4 34 013	Weilrod	61276	71,18	6 591	93
2 216	16 0 62 005	Ellrich, Stadt	99755	69,42	6 589	95
2 217	06 5 32 020	Sinn	35764	18,72	6 585	352
2 218	14 3 83 190	Machern	04827	38,87	6 585	170
2 219	03 2 57 003	Auetal	31749	62,15	6 584	106
2 220	06 4 33 001	Biebesheim am Rhein	64584	18,68	6 580	354
2 221	09 3 73 151	Parsberg, Stadt	92331	57,22	6 575	115
2 222	06 4 32 006	Erzhausen	64390	7,40	6 574	888
2 223	09 2 78 148	Mallersdorf-Pfaffenberg, Markt	84066	72,61	6 568	90
2 224	09 2 77 121	Gangkofen, Markt	84140	108,84	6 563	60
2 225	14 2 80 280	Nossen, Stadt	01683	29,24	6 562	225
2 226	09 7 73 139	Höchstädt a.d. Donau, Stadt	89420	37,45	6 559	175
2 227	07 1 38 044	Neustadt (Wied)	53577	35,82	6 559	183
2 228	08 3 37 123	Wutöschingen	79793	26,47	6 556	248
2 229	03 4 61 003	Butjadingen	26969	129,02	6 551	51
2 230	06 5 32 005	Dietzhölztal	35716	37,45	6 547	175
2 231	09 4 79 112	Arzberg, Stadt	95659	43,19	6 546	152
2 232	15 3 63 047	Havelberg, Stadt	39539	56,48	6 539	116
2 233	14 2 87 015	Bad Gotttleuba-Berggießhübel, Stadt	01816	88,75	6 533	74
2 234	06 4 35 004	Birstein	63633	86,63	6 532	75
2 235	09 6 78 135	Gochsheim	97469	20,66	6 532	317
2 236	03 3 60 004	Bienenbüttel	29553	99,01	6 529	66
2 237	12 0 65 100	Gransee, Stadt	16775	93,15	6 527	70
2 238	03 4 53 009	Lastrup	49688	85,26	6 525	77
2 239	03 4 54 047	Sögel	49751	55,16	6 522	118
2 240	15 3 69 016	Ilsenburg (Harz), Stadt	38871	42,54	6 518	153
2 241	09 6 77 203	Zellingen, Markt	97225	41,45	6 514	157
2 242	03 4 56 002	Emlichheim	49824	48,55	6 502	134
2 243	08 2 26 006	Bammental	69245	12,16	6 501	537
2 244	07 3 37 020	Edenkoben, Stadt	67480	17,90	6 500	363

5 Gemeinden mit 5 000 Einwohnern und mehr nach Einwohnergrößenklassen  
mit ihrer Postleitzahl, Fläche, Bevölkerung und Bevölkerungsdichte am 31.12.1999

Lfd. Nr.	Schlüssel- nummer	Gemeinde	Post- leit- zahl 1)	Fläche km 2	Bevölkerung	Ein- wohner je km 2
2 245	09 7 78 203	Türkheim, Markt .....	86842	31,55	6 499	206
2 246	07 3 39 027	Heidesheim am Rhein .....	55262	17,56	6 493	371
2 247	08 2 16 063	Rheinmünster .....	77836	42,47	6 488	153
2 248	09 6 74 163	Knetzgau .....	97478	43,99	6 477	148
2 249	08 4 25 028	Dietenheim, Stadt .....	89165	18,76	6 476	346
2 250	03 2 55 034	Stadtohdendorf, Stadt .....	37627	24,86	6 473	261
2 251	08 3 17 150	Schwanau .....	77963	38,33	6 473	169
2 252	08 2 36 038	Maulbronn, Stadt .....	75433	25,44	6 470	255
2 253	12 0 72 426	Trebbin, Stadt .....	14959	70,53	6 465	92
2 254	09 2 75 116	Bad Füssing .....	94072	55,04	6 457	117
2 255	07 1 33 501	Bad Sobernheim, Stadt .....	55566	54,06	6 444	119
2 256	12 0 69 016	Beelitz, Stadt .....	14547	49,04	6 440	131
2 257	09 3 75 179	Obertraubling .....	93083	24,82	6 440	260
2 258	09 3 71 156	Vilseck, Stadt .....	92249	64,71	6 439	100
2 259	16 0 63 076	Treffurt, Stadt .....	99830	54,76	6 437	118
2 260	01 0 58 117	Nortorf, Stadt .....	24589	12,77	6 433	507
2 261	06 5 32 018	Schöffengrund .....	35641	34,11	6 433	189
2 262	08 3 15 131	Ehrenkirchen .....	79238	37,80	6 432	170
2 263	08 1 15 054	Grafenau .....	71120	13,04	6 431	495
2 264	09 1 72 122	Laufen, Stadt .....	83410	35,36	6 430	182
2 265	06 6 35 019	Vöhl .....	34516	98,81	6 424	65
2 266	08 2 37 045	Loßburg .....	72290	68,94	6 419	93
2 267	10 0 42 117	Weiskirchen .....	66709	33,64	6 416	191
2 268	01 0 57 074	Schönkirchen .....	24232	16,02	6 414	401
2 269	06 6 33 006	Bad Emstal .....	34308	38,67	6 412	166
2 270	05 1 54 048	Rheurdt .....	47509	30,01	6 411	214
2 271	07 1 32 072	Mudersbach .....	57555	9,42	6 410	682
2 272	08 3 36 103	Zell im Wiesental, Stadt .....	79669	36,13	6 405	177
2 273	09 1 87 118	Bernau a. Chiemsee .....	83233	26,71	6 404	240
2 274	15 3 58 017	Gommern, Stadt .....	39245	19,74	6 400	325
2 275	08 2 36 065	Wiernsheim .....	75446	24,62	6 398	260
2 276	08 1 18 012	Eberdingen .....	71735	26,21	6 397	244
2 277	05 5 54 036	Legden .....	48739	56,17	6 394	114
2 278	05 5 66 036	Laer .....	48366	35,04	6 391	183
2 279	09 2 77 111	Arnstorf, Markt .....	94424	80,53	6 386	79
2 280	09 7 76 129	Weiler-Simmerberg, Markt .....	88171	31,29	6 386	205
2 281	08 1 36 021	Essingen .....	73457	58,50	6 385	109
2 282	01 0 59 053	Kropp .....	24848	31,94	6 384	200
2 283	09 4 71 191	Stegaurach .....	96135	23,89	6 382	268
2 284	09 3 71 127	Hirschau, Stadt .....	92242	74,58	6 381	86
2 285	03 1 51 027	Schwülper .....	38179	20,89	6 376	307
2 286	14 3 79 070	Bienitz .....	04430	24,13	6 376	265
2 287	09 1 84 132	Neuried .....	82061	5,01	6 374	1 275
2 288	03 2 55 003	Bodenwerder, Stadt .....	37619	28,92	6 368	220
2 289	14 2 86 315	Oderwitz .....	02744	35,92	6 363	177
2 290	06 6 31 010	Gersfeld (Rhön), Stadt .....	36129	89,37	6 362	71
2 291	09 5 71 214	Wassertrüdingen, Stadt .....	91717	53,58	6 354	119
2 292	08 1 35 026	Nattheim .....	89564	44,99	6 354	142
2 293	05 5 66 032	Ladbergen .....	49549	52,01	6 351	122
2 294	09 6 73 142	Mellrichstadt, Stadt .....	97638	55,78	6 344	114
2 295	08 2 36 073	Neulingen .....	75245	23,38	6 340	272
2 296	09 3 76 163	Schwarzenfeld, Markt .....	92521	38,27	6 338	166
2 297	09 4 73 121	Ebersdorf b. Coburg .....	96237	26,35	6 338	241
2 298	09 1 87 137	Großkarolinenfeld .....	83109	29,05	6 333	218
2 299	07 3 39 049	Oppenheim, Stadt .....	55276	7,09	6 322	903
2 300	03 4 53 003	Cappel (Oldenburg) .....	49692	76,18	6 320	83
2 301	06 6 31 016	Kalbach .....	36148	70,64	6 320	90
2 302	07 1 37 089	Polch, Stadt .....	56751	28,70	6 318	220
2 303	09 6 76 134	Klingenberg a. Main, Stadt .....	63911	21,14	6 313	299
2 304	09 7 72 209	Untermeitingen .....	86836	15,83	6 313	400
2 305	14 2 80 210	Lommatsch, Stadt .....	01623	66,47	6 309	95
2 306	05 5 66 052	Metelen .....	48629	40,23	6 307	157
2 307	09 1 82 131	Schliersee, Markt .....	83727	79,16	6 305	80
2 308	07 2 35 125	Schweich, Stadt .....	54338	31,09	6 303	203
2 309	06 4 32 017	Otzberg .....	64853	41,95	6 302	150
2 310	09 7 80 120	Durach .....	87471	20,74	6 300	304
2 311	07 3 39 019	Gau-Algesheim, Stadt .....	55435	13,99	6 298	453
2 312	14 1 78 010	Adorf, Stadt .....	08626	42,81	6 296	147
2 313	10 0 42 115	Perl .....	66706	75,07	6 295	84

5 Gemeinden mit 5 000 Einwohnern und mehr nach Einwohnergrößenklassen  
mit ihrer Postleitzahl, Fläche, Bevölkerung und Bevölkerungsdichte am 31.12.1999

Lfd. Nr.	Schlüssel- nummer	Gemeinde	Post- leit- zahl 1)	Fläche km 2	Bevölkerung	Ein- wohner je km 2
2 314	09 5 74 139	Leinburg	91227	29,42	6 292	214
2 315	12 0 65 036	Birkenwerder	16547	18,10	6 290	348
2 316	08 4 17 054	Rosenfeld, Stadt	72348	51,11	6 286	123
2 317	09 5 71 115	Bechhofen, Markt	91572	61,92	6 284	102
2 318	09 5 76 121	Georgensgmünd	91166	46,92	6 283	134
2 319	06 4 39 006	Hohenstein	65329	63,79	6 277	99
2 320	09 7 77 154	Obergünzburg, Markt	87634	46,69	6 275	135
2 321	01 0 57 073	Schönberg (Holstein)	24217	11,64	6 273	541
2 322	09 2 74 183	Velden, Markt	84149	49,44	6 271	127
2 323	09 2 75 153	Untergriesbach, Markt	94107	73,60	6 267	85
2 324	09 1 89 140	Ruhpolding	83324	147,83	6 264	42
2 325	09 5 75 168	Uffenheim, Stadt	97215	59,48	6 258	105
2 326	08 1 16 014	Deizisau	73779	5,17	6 257	1 227
2 327	14 2 92 600	Wittichenau, Stadt	02997	62,71	6 255	100
2 328	08 2 16 041	Ottersweier	77833	29,21	6 255	214
2 329	09 7 74 185	Thannhausen, Stadt	86470	20,03	6 252	313
2 330	03 3 51 018	Nienhagen	29336	17,57	6 249	357
2 331	13 0 58 028	Gadebusch, Stadt	19205	47,64	6 238	131
2 332	14 2 87 390	Stolpen, Stadt	01833	60,87	6 226	102
2 333	03 4 60 005	Holdorf	49451	54,90	6 226	113
2 334	14 3 89 340	Wermsdorf	04779	104,41	6 226	60
2 335	09 3 76 144	Nabburg, Stadt	92507	62,47	6 225	100
2 336	03 1 51 013	Isenbüttel	38550	18,64	6 225	335
2 337	08 2 25 075	Osterburken, Stadt	74706	47,32	6 224	132
2 338	06 5 33 016	Waldbrunn (Westerwald)	65620	29,77	6 223	210
2 339	06 6 33 010	Grebenstein, Stadt	34393	49,85	6 221	125
2 340	12 0 65 180	Leegebruch	16767	4,62	6 221	1 352
2 341	08 1 16 042	Neckartenzlingen	72654	9,03	6 218	691
2 342	14 2 84 350	Rothenburg/O.L., Stadt	02929	72,28	6 216	86
2 343	07 2 35 118	Saarnburg, Stadt	54439	20,35	6 214	306
2 344	14 1 71 320	Thum, Stadt	09419	18,89	6 213	330
2 345	09 4 71 120	Burgebrach, Markt	96138	87,85	6 212	71
2 346	09 5 73 130	Veitsbronn	90587	16,16	6 208	386
2 347	16 0 68 034	Kölleda, Stadt	99625	31,31	6 207	198
2 348	09 1 83 129	Neumarkt-Sankt Veit, Stadt	84494	61,07	6 204	102
2 349	12 0 67 480	Storkow, Stadt	15859	33,81	6 193	183
2 350	01 0 55 008	Burg auf Fehmarn, Stadt	23769	14,88	6 188	418
2 351	14 1 88 125	Jahnsdorf/Erzgeb.	09387	26,10	6 186	237
2 352	05 5 66 080	Saerbeck	48369	58,97	6 182	105
2 353	06 4 39 014	Schlangenberg	65388	36,55	6 181	169
2 354	09 6 79 136	Gerbrunn	97218	4,58	6 180	1 373
2 355	01 0 58 054	Fockbek	24787	26,63	6 179	232
2 356	09 1 89 120	Grassau, Markt	83224	35,76	6 177	173
2 357	16 0 66 069	Steinbach-Hallenberg, Kurort, Stadt	98587	22,64	6 168	273
2 358	14 1 91 340	Zschorlau	08321	21,99	6 165	282
2 359	08 1 25 008	Beilstein, Stadt	71717	25,25	6 158	244
2 360	08 1 27 075	Schrozberg, Stadt	74575	105,20	6 157	59
2 361	09 3 74 139	Neustadt a.d. Waldnaab, Stadt	92660	9,93	6 156	622
2 362	08 3 25 012	Dornhan, Stadt	72175	44,93	6 153	137
2 363	08 1 26 058	Neuenstein, Stadt	74632	47,84	6 142	128
2 364	01 0 57 036	Klausdorf	24147	6,52	6 142	945
2 365	08 3 27 018	Geisingen, Stadt	78187	73,74	6 136	83
2 366	16 0 67 053	Ohrdruf, Stadt	99885	39,76	6 134	155
2 367	06 6 31 013	Hofbieber	36145	87,18	6 133	70
2 368	08 1 18 063	Pleidelsheim	74385	10,18	6 131	607
2 369	08 1 25 038	Güglingen, Stadt	74363	16,22	6 128	378
2 370	07 1 38 041	Linz am Rhein, Stadt	53545	17,98	6 126	342
2 371	14 2 87 100	Dohna, Stadt	01809	28,57	6 120	215
2 372	05 5 70 012	Beelen	48361	31,17	6 120	197
2 373	09 7 71 156	Pötmes, Markt	86554	82,60	6 117	74
2 374	08 3 26 006	Bräunlingen, Stadt	78199	62,10	6 115	98
2 375	03 2 51 010	Bruchhausen-Vilsen, Flecken	27305	41,31	6 114	148
2 376	12 0 69 632	Treuenbrietzen, Stadt	14929	75,05	6 112	81
2 377	09 2 74 134	Geisenhausen, Markt	84144	62,53	6 109	98
2 378	03 3 51 021	Wathlingen	29339	17,68	6 103	347
2 379	03 4 52 020	Norderney, Stadt	26548	26,29	6 095	233
2 380	09 1 79 119	Emmering	82275	10,96	6 095	559
2 381	14 1 91 270	Schlema	08301	15,53	6 088	393
2 382	08 2 26 059	Neulübbe	68809	3,39	6 085	1 844

5 Gemeinden mit 5 000 Einwohnern und mehr nach Einwohnergrößenklassen  
mit ihrer Postleitzahl, Fläche, Bevölkerung und Bevölkerungsdichte am 31.12.1999

Lfd. Nr.	Schlüssel- nummer	Gemeinde	Post- leit- zahl 1)	Fläche km 2	Bevölkerung	Ein- wohner je km 2
2 383	01 0 61 042	Hohenlockstedt .....	25551	45,59	6 083	134
2 384	01 0 62 076	Tangstedt .....	22889	39,85	6 082	153
2 385	08 2 36 074	Kämpfelbach .....	75236	13,64	6 079	447
2 386	09 4 74 123	Eggolsheim, Markt .....	91330	49,04	6 076	124
2 387	08 1 16 073	Wolfschlugen .....	72649	7,12	6 068	855
2 388	08 1 25 030	Flein .....	74223	8,47	6 065	722
2 389	09 6 74 221	Zeil a. Main, Stadt .....	97475	35,74	6 062	170
2 390	14 2 80 170	Klipphausen .....	01665	61,65	6 060	98
2 391	01 0 59 113	Glücksburg (Ostsee), Stadt .....	24960	39,70	6 058	153
2 392	08 2 37 074	Waldachtal .....	72178	29,87	6 056	203
2 393	08 2 36 030	Ispringen .....	75228	8,21	6 054	738
2 394	16 0 76 061	Ronneburg, Stadt .....	07580	19,18	6 048	317
2 395	09 1 76 129	Großmehring .....	85098	47,39	6 047	128
2 396	08 4 17 022	Geislingen, Stadt .....	72351	31,95	6 046	190
2 397	09 1 89 162	Waging a. See, Markt .....	83329	48,86	6 043	124
2 398	09 2 79 132	Pilsting, Markt .....	94431	71,05	6 041	85
2 399	03 1 58 027	Schöppenstedt, Stadt .....	38170	39,65	6 039	153
2 400	01 0 51 072	Marne, Stadt .....	25709	4,91	6 032	1 231
2 401	09 1 74 141	Röhrmoos .....	85244	31,74	6 029	190
2 402	07 2 31 124	Traben-Trarbach, Stadt .....	56841	31,35	6 027	193
2 403	09 4 72 190	Speichersdorf .....	95469	50,92	6 025	118
2 404	13 0 60 061	Plau am See, Stadt .....	19395	77,49	6 023	78
2 405	14 2 90 010	Altenberg, Stadt .....	01773	77,77	6 021	77
2 406	06 6 32 012	Ludwigsau .....	36251	111,91	6 020	54
2 407	09 3 73 121	Dietfurt a.d. Altmühl, Stadt .....	92345	78,84	6 019	76
2 408	14 1 93 100	Fraureuth .....	08427	22,59	6 015	267
2 409	08 1 16 046	Neuffen, Stadt .....	72639	17,45	6 013	346
2 410	14 2 90 450	Wilsdruff, Stadt .....	01723	51,13	6 011	118
2 411	06 5 33 011	Mengerskirchen, Marktflecken .....	35794	30,82	6 010	195
2 412	06 5 32 016	Leun, Stadt .....	35638	28,66	6 004	210
2 413	08 1 19 089	Berglen .....	73663	25,87	5 999	233
2 414	06 4 40 006	Echzell .....	61209	37,61	5 990	159
2 415	12 0 62 128	Falkenberg/Elster, Stadt .....	04895	19,04	5 987	315
2 416	08 4 26 108	Schwendi .....	88477	49,23	5 987	122
2 417	08 2 16 033	Muggensturm .....	76461	11,56	5 983	520
2 418	06 6 33 012	Helssa .....	34298	25,77	5 982	233
2 419	15 2 56 004	Bad Kösen, Stadt .....	06628	35,72	5 980	168
2 420	09 1 87 179	Tuntenhausen .....	83104	68,98	5 976	87
2 421	08 2 25 117	Elztal .....	74834	46,64	5 972	128
2 422	09 1 89 152	Tittmoning, Stadt .....	84529	72,04	5 970	83
2 423	09 5 75 121	Emskirchen, Markt .....	91448	67,30	5 967	89
2 424	03 2 57 032	Rodenberg, Stadt .....	31552	15,60	5 964	382
2 425	14 3 89 200	Mockrehna .....	04838	115,18	5 960	52
2 426	03 2 51 005	Barnstorf, Flecken .....	49406	52,35	5 957	114
2 427	06 4 40 025	Wöllstadt .....	61206	15,38	5 954	389
2 428	08 1 15 046	Steinenbronn .....	71144	9,72	5 951	614
2 429	16 0 69 043	Schleusingen, Stadt .....	98553	36,82	5 949	162
2 430	09 5 71 226	Windsbach, Stadt .....	91575	68,15	5 945	87
2 431	16 0 73 042	Königsee, Stadt .....	07426	31,49	5 945	189
2 432	15 3 70 059	Klötze, Stadt .....	38486	61,46	5 934	97
2 433	09 4 75 158	Oberkotzau, Markt .....	95145	21,52	5 933	276
2 434	07 2 35 045	Hermeskeil, Stadt .....	54411	30,85	5 931	193
2 435	09 7 72 223	Zusmarshausen, Markt .....	86441	68,71	5 929	86
2 436	08 3 17 145	Wolfach, Stadt .....	77709	67,99	5 928	87
2 437	14 2 92 020	Bernsdorf, Stadt .....	02994	34,15	5 924	174
2 438	08 1 28 064	Külsheim, Stadt .....	97900	81,46	5 921	73
2 439	14 3 83 070	Colditz, Stadt .....	04680	33,49	5 919	177
2 440	09 1 83 112	Ampfing .....	84539	31,14	5 908	190
2 441	09 4 71 155	Litzendorf .....	96123	25,86	5 907	229
2 442	16 0 69 012	Eisfeld, Stadt .....	98673	46,97	5 906	126
2 443	07 3 38 016	Lambsheim .....	67245	12,75	5 906	465
2 444	03 3 58 002	Bispingen .....	29646	128,11	5 905	46
2 445	09 1 84 112	Aschheim .....	85609	28,03	5 899	211
2 446	08 2 16 005	Bietigheim .....	76467	13,90	5 897	424
2 447	06 4 40 018	Ober-Mörlen .....	61239	37,65	5 895	157
2 448	06 4 31 006	Einhausen .....	64683	26,67	5 893	222
2 449	09 3 74 168	Windischeschenbach, Stadt .....	92670	36,38	5 892	162
2 450	12 0 64 316	Müncheberg, Stadt .....	15374	72,54	5 891	81
2 451	14 2 72 250	Neukirch/Lausitz .....	01904	21,32	5 889	276

5 Gemeinden mit 5 000 Einwohnern und mehr nach Einwohnergrößenklassen  
mit ihrer Postleitzahl, Fläche, Bevölkerung und Bevölkerungsdichte am 31.12.1999

Lfd. Nr.	Schlüssel- nummer	Gemeinde	Post- leitz- zahl 1)	Fläche km 2	Bevölkerung	Ein- wohner je km 2
2 452	12 0 69 036	Bergholz-Rehbrücke .....	14558	10,66	5 881	555
2 453	09 5 72 164	Weisendorf, Markt .....	91085	36,72	5 869	160
2 454	07 3 33 502	Rockenhausen, Stadt .....	67806	36,84	5 867	159
2 455	01 0 58 058	Gettorf .....	24214	9,19	5 867	645
2 456	07 1 43 206	Bad Marienberg (Westerwald), Stadt .....	56470	10,05	5 865	587
2 457	06 6 35 008	Diemelstadt, Stadt .....	34474	82,58	5 864	71
2 458	08 3 27 025	Immendingen .....	78194	74,03	5 857	79
2 459	14 2 72 050	Cunewalde .....	02733	26,62	5 857	220
2 460	08 1 26 039	Ingelfingen, Stadt .....	74653	46,47	5 855	126
2 461	08 3 26 031	Königsfeld im Schwarzwald .....	78126	40,24	5 855	146
2 462	06 4 39 017	Walluf .....	65396	6,74	5 852	873
2 463	08 1 26 072	Schöntal .....	74214	81,66	5 849	72
2 464	03 4 61 005	Jade .....	26349	93,55	5 844	63
2 465	08 1 27 043	Ilshofen, Stadt .....	74532	54,89	5 843	107
2 466	08 3 17 056	Kappelrodeck .....	77876	17,93	5 843	326
2 467	07 1 43 308	Westerburg, Stadt .....	56457	18,48	5 839	317
2 468	08 3 25 072	Deißlingen .....	78652	32,16	5 839	182
2 469	03 4 58 003	Döttingen .....	27801	101,83	5 830	57
2 470	07 3 37 061	Offenbach an der Queich .....	76877	15,24	5 820	383
2 471	13 0 51 068	Sanitz .....	18190	82,38	5 816	71
2 472	03 3 57 045	Sottrum .....	27367	28,58	5 812	204
2 473	08 3 25 069	Zimmern ob Rottweil .....	78658	33,76	5 810	172
2 474	08 2 35 032	Haiderbach, Stadt .....	72221	28,92	5 806	201
2 475	06 4 32 005	Eppertshausen .....	64859	13,11	5 802	443
2 476	09 1 74 136	Petershausen .....	85238	32,82	5 802	177
2 477	08 1 36 082	Westhausen .....	73463	38,46	5 798	151
2 478	09 2 75 128	Hutthurm, Markt .....	94116	37,20	5 798	156
2 479	06 4 39 016	Waldems .....	65529	36,68	5 796	158
2 480	06 5 34 013	Lohra .....	35102	49,18	5 796	118
2 481	08 1 18 077	Ingersheim .....	74379	11,55	5 793	504
2 482	09 6 71 112	Bessenbach .....	63856	29,99	5 793	194
2 483	08 2 25 009	Billigheim .....	74842	48,97	5 791	118
2 484	09 3 76 150	Wernberg-Köblitz, Markt .....	92533	65,92	5 791	88
2 485	06 6 33 025	Trendelburg, Stadt .....	34388	69,35	5 790	84
2 486	14 2 90 440	Tharandt, Stadt .....	01737	71,25	5 790	81
2 487	09 4 71 117	Bischberg .....	96120	17,54	5 783	330
2 488	09 7 79 155	Harburg (Schwaben), Stadt .....	86655	73,17	5 782	79
2 489	08 3 26 041	Niedereschach .....	78078	33,07	5 769	175
2 490	15 3 62 005	Barleben .....	39179	17,37	5 769	333
2 491	13 0 56 057	Röbel/Müritz, Stadt .....	17207	30,16	5 768	192
2 492	09 4 78 120	Ebensfeld, Markt .....	96250	68,73	5 763	84
2 493	15 3 55 053	Wanzleben, Stadt .....	39164	44,64	5 758	129
2 494	08 1 25 078	Oedheim .....	74229	21,25	5 756	272
2 495	08 1 17 033	Kuchen .....	73329	8,95	5 751	646
2 496	14 1 73 030	Callenberg .....	09337	39,82	5 750	144
2 497	08 3 25 014	Dunningen .....	78655	48,45	5 749	119
2 498	09 6 78 150	Kolitzheim .....	97509	59,02	5 748	97
2 499	14 1 91 290	Schönheide .....	08304	28,10	5 740	204
2 500	14 2 86 120	Großschönau .....	02779	15,05	5 737	382
2 501	01 0 59 119	Handewitt .....	24983	64,53	5 732	89
2 502	09 1 83 119	Haag 1. OB, Markt .....	83527	20,38	5 732	282
2 503	08 1 36 044	Mutlangen .....	73557	8,78	5 730	659
2 504	08 1 35 031	Sontheim an der Brenz .....	89567	28,92	5 728	198
2 505	03 3 59 017	Fredenbeck .....	21717	48,57	5 726	118
2 506	08 4 16 006	Bodelshausen .....	72411	13,82	5 726	415
2 507	06 6 33 018	Naumburg, Stadt .....	34311	66,29	5 725	86
2 508	08 1 18 054	Murr .....	71711	7,79	5 724	743
2 509	08 3 15 098	Schallstadt .....	79227	19,56	5 724	294
2 510	08 4 36 094	Argenbühl .....	88260	76,37	5 720	75
2 511	12 0 61 112	Eichwalde .....	15732	2,80	5 720	2 043
2 512	08 3 17 041	Hausach, Stadt .....	77756	36,07	5 712	159
2 513	09 4 71 220	Schlüsselfeld, Stadt .....	96132	70,22	5 711	81
2 514	06 6 35 004	Battenberg (Eder), Stadt .....	35088	64,73	5 708	88
2 515	07 3 36 092	Schönenberg-Kübelberg .....	66901	18,68	5 708	307
2 516	09 2 75 156	Wegscheid, Markt .....	94110	80,68	5 705	71
2 517	08 3 15 133	Vogtsburg im Kaiserstuhl, Stadt .....	79235	37,40	5 704	153
2 518	03 4 61 008	Ovelgönne .....	26939	123,81	5 703	46
2 519	08 2 26 040	Laudenbach .....	69514	10,29	5 700	559
2 520	09 1 74 143	Schwabhausen .....	85247	30,23	5 700	189

5 Gemeinden mit 5 000 Einwohnern und mehr nach Einwohnergrößenklassen  
mit ihrer Postleitzahl, Fläche, Bevölkerung und Bevölkerungsdichte am 31.12.1999

Lfd. Nr.	Schlüssel- nummer	Gemeinde	Post- leit- zahl 1)	Fläche km 2	Bevölkerung	Ein- wohner je km 2
2 521	01 0 57 048	Lütjenburg, Stadt	24321	6,15	5 696	934
2 522	03 4 57 002	Borkum, Stadt	26757	30,74	5 695	186
2 523	07 1 38 004	Bad Hönningen, Stadt	53557	20,09	5 690	285
2 524	03 3 58 017	Neuenkirchen	29643	96,68	5 687	59
2 525	09 7 79 228	Wemding, Stadt	86650	31,69	5 683	180
2 526	09 1 76 138	Kipfenberg, Markt	85110	81,43	5 681	70
2 527	03 3 55 049	Amt Neuhaus	19273	237,12	5 679	24
2 528	08 4 37 107	Stetten am kalten Markt	72510	56,47	5 678	101
2 529	09 2 73 164	Riedenburg, Stadt	93339	100,60	5 677	56
2 530	06 5 33 001	Beselich	65614	31,53	5 676	180
2 531	08 1 36 033	Hüttlingen	73460	18,71	5 673	303
2 532	14 1 71 080	Ehrenfriedersdorf, Stadt	09427	15,86	5 672	359
2 533	09 3 73 156	Pyrbaum, Markt	90602	50,29	5 667	113
2 534	03 4 52 008	Hage, Flecken	26524	16,62	5 666	341
2 535	06 6 35 001	Allendorf (Eder)	35108	41,79	5 666	136
2 536	09 1 84 141	Sauerlach	82054	48,49	5 664	117
2 537	09 3 75 213	Zeitlarn	93197	16,30	5 659	347
2 538	08 1 17 014	Deggingen	73326	22,70	5 658	249
2 539	06 6 36 014	Wehretal	37287	39,20	5 656	144
2 540	09 6 76 133	Kleinwallstadt, Markt	63839	15,77	5 650	360
2 541	09 4 78 111	Altenkunstadt	96264	28,92	5 649	195
2 542	01 0 59 171	Tarp	24963	16,03	5 647	353
2 543	08 4 35 024	Immenstaad am Bodensee	88090	9,26	5 646	614
2 544	06 4 33 013	Stockstadt am Rhein	64589	18,70	5 644	302
2 545	09 5 71 174	Leutershausen, Stadt	91578	84,11	5 641	67
2 546	06 5 31 015	Rabenau	35466	43,40	5 641	130
2 547	08 2 16 013	Forbach	76596	131,82	5 639	43
2 548	06 4 40 015	Münzenberg, Stadt	35516	31,62	5 636	178
2 549	14 1 82 260	Lunzenau, Stadt	09328	28,06	5 633	201
2 550	09 7 73 122	Buttenwiesen	86647	59,49	5 627	95
2 551	06 6 34 018	Niedenstein, Stadt	34305	30,61	5 624	184
2 552	07 1 38 012	Dierdorf, Stadt	56269	31,89	5 624	177
2 553	01 0 54 133	Sylt-Ost	25980	37,97	5 623	148
2 554	08 2 26 091	Walbstadt, Stadt	74915	25,57	5 619	220
2 555	07 3 36 102	Waldmohr	66914	13,07	5 613	432
2 556	06 4 40 014	Limeshain	63694	12,52	5 605	448
2 557	08 3 15 059	Ihringen	79241	23,00	5 599	243
2 558	09 2 77 113	Bad Birnbach, Markt	84364	68,81	5 595	81
2 559	08 1 26 047	Kupferzell	74635	54,28	5 591	103
2 560	09 6 74 133	Eltmann, Stadt	97483	39,99	5 586	140
2 561	03 1 58 030	Sickte	38173	25,27	5 584	222
2 562	08 1 16 004	Altbach	73776	3,35	5 583	1 692
2 563	09 1 72 132	Schönau a. Königssee	83471	131,68	5 580	42
2 564	12 0 64 096	Dahlwitz-Hoppegarten	15366	14,76	5 580	380
2 565	06 6 32 015	Niederaula	36272	64,17	5 579	87
2 566	12 0 64 224	Hönow	15366	13,39	5 577	419
2 567	09 2 73 166	Saal a.d. Donau	93342	44,11	5 574	126
2 568	03 3 59 027	Horneburg, Flecken	21640	17,13	5 573	326
2 569	13 0 61 005	Binz	18609	25,22	5 573	221
2 570	13 0 51 071	Schwaan, Stadt	18258	37,76	5 569	148
2 571	03 2 54 018	Gronau (Leine), Stadt	31028	20,72	5 568	269
2 572	01 0 53 020	Büchen	21514	16,85	5 568	331
2 573	09 5 75 145	Markt Erlbach, Markt	91459	60,89	5 567	92
2 574	07 3 38 007	Dudenhofen	67373	12,96	5 561	431
2 575	08 1 17 010	Böhmenkirch	89558	51,08	5 558	109
2 576	16 0 66 013	Breitungen/Werra	98597	44,89	5 557	124
2 577	03 4 54 029	Lathen	49762	38,02	5 554	146
2 578	09 7 80 115	Blaichach	87544	50,19	5 554	111
2 579	08 3 15 050	Heitersheim, Stadt	79423	11,71	5 553	475
2 580	09 3 75 118	Beratzhausen, Markt	93176	72,54	5 552	77
2 581	12 0 71 304	Peitz, Stadt	03185	13,38	5 549	417
2 582	07 2 32 296	Prüm, Stadt	54595	22,86	5 548	243
2 583	08 3 26 060	Triberg im Schwarzwald, Stadt	78098	33,32	5 546	167
2 584	07 1 43 229	Hachenburg, Stadt	57627	21,43	5 541	259
2 585	07 3 36 055	Kusel, Stadt	66869	14,37	5 541	387
2 586	16 0 67 019	Friedrichroda, Stadt	99894	18,46	5 540	301
2 587	09 5 71 135	Dietenhofen, Markt	90599	63,97	5 540	87
2 588	08 4 26 045	Ertingen	88521	37,74	5 532	147
2 589	03 1 53 003	Braunlage, Stadt	38700	21,70	5 529	255

5 Gemeinden mit 5 000 Einwohnern und mehr nach Einwohnergrößenklassen  
mit ihrer Postleitzahl, Fläche, Bevölkerung und Bevölkerungsdichte am 31.12.1999

Lfd. Nr.	Schlüssel- nummer	Gemeinde	Post- leitz- zahl 1)	Fläche km 2	Bevölkerung	Ein- wohner je km 2
2 590	09 1 88 137	Pöcking .....	82343	20,95	5 529	265
2 591	08 1 28 082	Niederstetten, Stadt .....	97996	104,05	5 528	53
2 592	09 3 76 153	Pfreimd, Stadt .....	92536	51,54	5 528	107
2 593	06 6 35 007	Diemelsee .....	34519	121,70	5 528	45
2 594	08 3 37 125	Küssaberg .....	79790	26,16	5 528	212
2 595	09 4 75 169	Schwarzenbach a. Wald, Stadt .....	95131	36,70	5 523	150
2 596	03 4 60 001	Bakum .....	49456	78,70	5 523	70
2 597	12 0 68 477	Wusterhausen/Dosse, Stadt .....	16868	147,60	5 508	37
2 598	16 0 61 109	Worbis, Stadt .....	37339	36,77	5 505	150
2 599	09 1 82 116	Gmund a. Tegernsee .....	83703	34,40	5 505	160
2 600	08 1 28 058	Igersheim .....	97999	42,84	5 503	129
2 601	08 2 15 039	Kronau .....	76709	10,91	5 502	505
2 602	06 6 36 007	Meinhard .....	37276	39,70	5 495	138
2 603	08 1 16 007	Baltmannsweiler .....	73666	18,54	5 494	297
2 604	14 3 89 040	Belgern, Stadt .....	04874	83,70	5 492	66
2 605	16 0 66 023	Floh-Seligenthal .....	98593	45,41	5 489	121
2 606	09 4 72 179	Pottenstein, Stadt .....	91278	73,27	5 484	75
2 607	12 0 61 020	Bestensee .....	15741	19,81	5 480	277
2 608	06 4 35 005	Brachtal .....	63636	30,85	5 476	178
2 609	09 1 87 120	Brannenburg .....	83098	33,67	5 476	163
2 610	06 4 37 003	Brensbach .....	64395	23,18	5 472	237
2 611	14 1 82 130	Geringswalde, Stadt .....	09326	29,93	5 468	183
2 612	09 2 79 127	Mengkofen .....	84152	84,80	5 462	64
2 613	07 3 34 008	Hagenbach .....	76767	15,85	5 457	345
2 614	03 1 58 026	Schladen .....	38315	30,64	5 452	178
2 615	09 5 76 111	Abenberg, Stadt .....	91183	48,37	5 449	113
2 616	03 3 51 016	Lachendorf .....	29331	38,22	5 445	143
2 617	14 1 78 150	Elsterberg, Stadt .....	07985	25,07	5 442	218
2 618	06 6 34 008	Guxhagen .....	34302	26,25	5 441	208
2 619	14 3 83 040	Bennewitz .....	04828	46,41	5 439	117
2 620	09 3 75 180	Pentling .....	93080	32,64	5 435	167
2 621	09 1 89 149	Tacherting .....	83342	50,25	5 433	108
2 622	05 7 62 024	Mariemünster, Stadt .....	37696	64,23	5 430	85
2 623	08 2 25 001	Adelsheim, Stadt .....	74740	43,84	5 430	124
2 624	14 3 89 080	Dahlen, Stadt .....	04774	71,67	5 426	76
2 625	03 1 51 018	Müden (Aller) .....	38539	67,27	5 424	81
2 626	08 1 16 016	Dettingen unter Teck .....	73265	15,13	5 424	359
2 627	08 1 17 030	Heiningen .....	73092	12,46	5 421	437
2 628	09 1 82 114	Fischbachau .....	83730	75,84	5 420	72
2 629	08 2 15 047	Marxzell .....	76359	34,92	5 419	155
2 630	08 2 36 062	Tiefenbronn .....	75233	14,79	5 418	369
2 631	03 3 57 044	Sittensen .....	27419	18,55	5 414	293
2 632	09 4 73 166	Sonnefeld .....	96242	34,69	5 413	156
2 633	08 2 26 049	Meckesheim .....	74909	16,33	5 407	332
2 634	09 3 75 119	Bernhardswald .....	93170	71,93	5 400	75
2 635	13 0 53 047	Laage, Stadt .....	18299	37,41	5 394	144
2 636	08 2 36 044	Neuhausen .....	75242	29,76	5 394	182
2 637	08 4 35 036	Meersburg, Stadt .....	88709	12,03	5 388	449
2 638	07 1 37 088	Plaidt .....	56637	9,39	5 384	579
2 639	14 1 93 130	Hartenstein, Stadt .....	08118	36,94	5 383	146
2 640	12 0 64 448	Seelow, Stadt .....	15306	25,28	5 381	214
2 641	08 3 17 116	Sasbach .....	77880	16,72	5 380	322
2 642	09 1 82 134	Waakirchen .....	83666	42,31	5 377	127
2 643	08 1 17 038	Rechberghausen .....	73098	6,40	5 376	840
2 644	09 3 77 129	Kemnath, Stadt .....	95478	53,94	5 375	100
2 645	09 2 77 149	Triftern, Markt .....	84371	62,24	5 375	86
2 646	03 3 56 003	Hambergen .....	27729	30,28	5 368	178
2 647	08 1 27 052	Mainhardt .....	74535	58,69	5 367	92
2 648	06 6 32 001	Alheim .....	36211	63,83	5 366	84
2 649	03 3 55 004	Bardowick, Flecken .....	21357	23,25	5 361	231
2 650	03 2 56 030	Steyerberg, Flecken .....	31595	101,89	5 358	53
2 651	06 6 32 020	Wildeck .....	36208	39,86	5 358	135
2 652	08 1 18 006	Benningen am Neckar .....	71726	4,87	5 357	1 116
2 653	09 5 76 148	Thalmässing, Markt .....	91177	80,53	5 356	67
2 654	06 4 35 020	Neuberg .....	63543	10,54	5 351	510
2 655	01 0 60 089	Trappenkamp .....	24610	3,32	5 347	1 620
2 656	09 3 77 116	Erbendorf, Stadt .....	92681	57,25	5 344	93
2 657	06 5 34 001	Amöneburg, Stadt .....	35287	43,95	5 338	122
2 658	09 1 80 125	Oberammergau .....	82487	30,06	5 338	178

5 Gemeinden mit 5 000 Einwohnern und mehr nach Einwohnergrößenklassen  
mit ihrer Postleitzahl, Fläche, Bevölkerung und Bevölkerungsdichte am 31.12.1999

Lfd. Nr.	Schlüssel- nummer	Gemeinde	Post- leit- zahl 1)	Fläche km 2	Bevölkerung	Ein- wohner je km 2
2 659	14 2 86 090	Eibau .....	02739	17,36	5 337	308
2 660	08 4 16 022	Kirchentellinsfurt .....	72138	11,00	5 334	485
2 661	06 6 34 026	Willingshausen .....	34628	59,95	5 330	89
2 662	06 6 33 022	Reinhardshagen .....	34359	12,99	5 329	413
2 663	06 5 35 007	Grehenhain .....	36355	91,62	5 327	58
2 664	09 5 74 147	Pommelsbrunn .....	91224	50,05	5 327	107
2 665	16 0 70 048	Stadtilm, Stadt .....	99326	17,27	5 325	310
2 666	09 4 72 154	Hollfeld, Stadt .....	96142	80,64	5 319	66
2 667	08 3 37 106	Stühlingen, Stadt .....	79780	93,20	5 316	57
2 668	09 7 78 115	Babenhausen, Markt .....	87727	27,23	5 315	195
2 669	08 1 16 050	Oberboihingen .....	72644	6,31	5 312	843
2 670	07 3 38 026	Waldsee .....	67165	12,93	5 310	412
2 671	09 1 84 140	Putzbrunn .....	85640	11,17	5 309	478
2 672	09 7 79 197	Oettingen i. Bay., Stadt .....	86732	34,21	5 305	155
2 673	08 1 25 049	Kirchardt .....	74912	21,50	5 305	247
2 674	08 3 26 075	Brigachtal .....	78086	22,80	5 296	232
2 675	09 6 74 149	Hofheim i. UFr., Stadt .....	97461	56,35	5 293	94
2 676	07 3 40 054	Waldfishbach-Burgalben .....	67714	17,60	5 292	301
2 677	06 4 31 015	Lindenfels, Stadt .....	64678	21,09	5 290	252
2 678	14 1 77 010	Augustsburg, Stadt .....	09573	23,41	5 283	226
2 679	07 1 35 020	Cochem, Stadt .....	56812	21,22	5 274	249
2 680	06 4 34 003	Glashütten .....	61479	27,07	5 271	195
2 681	09 6 72 140	Oerlenbach .....	97714	33,41	5 270	158
2 682	03 3 60 006	Ebstorf, Flecken .....	29574	27,27	5 269	194
2 683	06 5 32 007	Driedorf .....	35759	47,55	5 269	111
2 684	08 1 19 075	Sulzbach an der Murr .....	71560	40,11	5 267	131
2 685	14 2 86 410	Seifhennersdorf, Stadt .....	02782	19,13	5 266	276
2 686	08 2 25 074	Obrigheim .....	74847	24,27	5 266	218
2 687	09 5 72 130	Hemhofen .....	91334	6,77	5 266	786
2 688	14 3 79 290	Großbörsna .....	04463	41,40	5 261	127
2 689	08 1 27 008	Blaufelden .....	74572	90,18	5 252	58
2 690	09 4 76 178	Stockheim .....	96342	25,37	5 252	208
2 691	06 6 35 006	Burgwald .....	35099	41,29	5 243	127
2 692	06 6 33 024	Söhrewald .....	34320	58,90	5 242	89
2 693	14 1 71 110	Gelenau/Erzgeb. ....	09423	21,11	5 242	248
2 694	08 3 37 060	Jestetten .....	79798	20,63	5 241	254
2 695	08 2 37 027	Eutingen im Gäu .....	72184	32,82	5 239	160
2 696	07 1 41 091	Nassau, Stadt .....	56377	17,50	5 233	299
2 697	09 5 76 117	Büchenbach .....	91186	30,78	5 226	170
2 698	08 3 17 127	Seelbach .....	77960	29,90	5 225	175
2 699	09 1 81 122	Geltendorf .....	82269	34,81	5 225	150
2 700	08 2 35 047	Neubulach, Stadt .....	75387	24,69	5 219	212
2 701	09 1 74 118	Erdweg .....	85253	36,02	5 218	145
2 702	16 0 77 028	Lucka, Stadt .....	04613	13,00	5 217	401
2 703	06 4 32 003	Bickenbach .....	64404	9,26	5 217	567
2 704	08 4 15 089	Engstingen .....	72829	31,51	5 216	166
2 705	09 6 71 139	Laufach .....	63846	15,60	5 213	334
2 706	03 3 52 003	Bad Bederkesa, Flecken .....	27624	43,17	5 212	121
2 707	13 0 54 117	Wittenburg, Stadt .....	19243	46,25	5 210	113
2 708	09 2 74 120	Bodenkirchen .....	84155	62,00	5 210	84
2 709	12 0 68 352	Rheinsberg, Stadt .....	16831	62,64	5 209	83
2 710	06 6 34 011	Knüllwald .....	34593	100,62	5 209	52
2 711	09 1 82 129	Rottach-Egern .....	83700	59,10	5 206	88
2 712	14 1 77 320	Niederwiesa .....	09577	16,18	5 204	323
2 713	08 4 16 009	Dettenhausen .....	72135	11,02	5 201	473
2 714	09 3 71 126	Hahnbach, Markt .....	92256	67,36	5 201	77
2 715	06 5 35 008	Herbstein, Stadt .....	36358	79,98	5 200	65
2 716	08 3 36 087	Todtnau, Stadt .....	79674	69,60	5 200	75
2 717	08 1 17 012	Boll .....	73087	10,95	5 192	476
2 718	01 0 56 001	Appen .....	25482	20,29	5 191	257
2 719	08 1 18 047	Löchgau .....	74369	10,95	5 190	476
2 720	14 1 91 190	Lauter/Sa., Stadt .....	08312	21,54	5 185	241
2 721	14 2 92 260	Königsbrück, Stadt .....	01936	76,29	5 182	68
2 722	09 6 76 125	Großheubach, Markt .....	63920	19,00	5 180	273
2 723	07 3 34 017	Lingenfeld .....	67360	15,33	5 179	338
2 724	13 0 55 082	Feldberger Seenlandschaft, Stadt .....	17258	199,54	5 178	26
2 725	09 1 87 167	Riederling .....	83083	37,94	5 177	137
2 726	09 3 75 162	Laaber, Markt .....	93164	28,78	5 177	180
2 727	08 3 17 098	Oppenau, Stadt .....	77728	73,04	5 172	71



5 Gemeinden mit 5 000 Einwohnern und mehr nach Einwohnergrößenklassen  
mit ihrer Postleitzahl, Fläche, Bevölkerung und Bevölkerungsdichte am 31.12.1999

Lfd. Nr.	Schlüssel- nummer	Gemeinde	Post- leit- zahl 1)	Fläche km 2	Bevölkerung	Ein- wohner je km 2
2 728	09 2 75 143	Rotthalmünster, Markt	94094	44,51	5 172	116
2 729	07 1 43 081	Wirges, Stadt	56422	10,14	5 169	512
2 730	07 3 35 035	Otterberg, Stadt	67697	32,09	5 167	161
2 731	08 4 15 093	St. Johann	72813	58,96	5 166	88
2 732	08 2 36 025	Heimsheim, Stadt	71296	14,32	5 164	361
2 733	06 6 33 011	Habichtswald	34317	28,21	5 164	183
2 734	09 6 73 117	Bischofsheim a.d. Rhön, Stadt	97653	67,73	5 158	76
2 735	08 3 15 115	Umkirch	79224	8,72	5 157	593
2 736	06 5 32 022	Waldsoims	35647	44,75	5 156	115
2 737	06 5 32 017	Mittenaar	35756	35,17	5 151	147
2 738	07 1 37 086	Ochtendung	56299	24,10	5 150	214
2 739	14 2 92 005	Arnsdorf b. Dresden	01477	35,80	5 148	144
2 740	15 2 60 030	Heilbra	06311	9,26	5 148	560
2 741	08 2 26 003	Alltlußheim	68804	15,96	5 139	323
2 742	09 1 78 116	Au i.d. Hallertau, Markt	84072	54,32	5 138	95
2 743	08 3 15 130	Münstertal/ Schwarzwald	79244	67,73	5 135	76
2 744	09 5 76 147	Spalt, Stadt	91174	55,85	5 124	92
2 745	14 3 79 580	Pegau, Stadt	04523	21,60	5 124	237
2 746	09 6 72 139	Oberthulba, Markt	97723	52,24	5 121	98
2 747	07 3 40 004	Dahn, Stadt	66994	40,75	5 115	126
2 748	08 3 15 068	Lenzkirch	79853	57,90	5 115	88
2 749	13 0 57 057	Marlow, Stadt	18337	120,28	5 114	43
2 750	08 1 27 071	Rot am See	74585	74,81	5 114	68
2 751	09 1 72 130	Saaldorf-Surheim	83416	39,09	5 113	131
2 752	09 1 77 123	Isen, Markt	84424	43,72	5 110	117
2 753	08 2 25 060	Mudau	69427	107,55	5 108	48
2 754	12 0 72 468	Wünsdorf	15838	72,92	5 108	70
2 755	09 3 74 111	Altenstadt a.d. Waldnaab	92665	22,03	5 105	232
2 756	09 4 72 131	Eckersdorf	95488	36,19	5 104	141
2 757	09 6 78 115	Berggrheinfeld	97493	19,87	5 101	258
2 758	14 2 85 190	Nünchritz	01612	15,05	5 100	340
2 759	08 3 17 059	Kippenheim	77971	20,86	5 099	245
2 760	12 0 72 120	Großbeeren	14979	40,86	5 099	125
2 761	16 0 72 019	Steinach, Stadt	96523	26,35	5 098	194
2 762	08 1 27 100	Rosengarten	74538	31,02	5 097	164
2 763	08 3 15 013	Bötzingen	79268	12,99	5 096	395
2 764	09 1 72 128	Piding	83451	17,55	5 093	291
2 765	06 4 34 004	Grävenwiesbach	61279	43,16	5 091	118
2 766	09 7 78 144	Bad Grönenbach, Markt	87730	42,03	5 091	121
2 767	09 1 86 149	Rohrbach	85296	29,63	5 089	172
2 768	09 3 76 151	Oberviechtach, Stadt	92526	62,41	5 086	82
2 769	09 1 87 114	Aschau i. Chiemgau	83229	79,60	5 086	64
2 770	01 0 58 107	Molfsee	24113	7,17	5 085	716
2 771	09 1 87 169	Rohrdorf	83101	28,66	5 085	178
2 772	06 5 32 013	Hohenahr	35644	45,67	5 084	111
2 773	16 0 61 025	Dingelstädt, Stadt	37351	20,40	5 082	249
2 774	09 1 84 142	Schäftlarn	82069	16,71	5 082	304
2 775	09 7 80 144	Weitnau, Markt	87480	65,22	5 079	78
2 776	08 1 15 004	Bondorf	71149	17,55	5 074	290
2 777	01 0 58 172	Westerrönnfeld	24784	7,81	5 073	650
2 778	06 6 31 012	Hilders	36115	70,39	5 067	72
2 779	03 3 54 009	Hitzacker (Elbe), Stadt	29456	58,44	5 065	87
2 780	14 2 72 130	Großdubrau	02694	54,21	5 064	93
2 781	08 3 37 128	Ühlingen-Birkendorf	79777	77,06	5 063	66
2 782	14 2 87 170	Hohwald	01844	58,94	5 061	86
2 783	06 6 36 012	Waldkappel, Stadt	37284	96,47	5 060	52
2 784	08 4 25 081	Munderkingen, Stadt	89597	13,08	5 060	389
2 785	14 2 72 065	Doberschau-Gaußig	02633	40,48	5 057	125
2 786	01 0 57 043	Laboe	24235	5,06	5 056	1 011
2 787	09 7 71 122	Dasing	86453	40,88	5 054	124
2 788	08 4 37 065	Krauchenwies	72505	44,66	5 053	113
2 789	08 2 15 029	Hambrücken	76707	10,97	5 051	463
2 790	09 2 77 128	Kirchdorf a. Inn	84375	31,67	5 050	160
2 791	14 3 89 210	Mügeln, Stadt	04769	23,06	5 049	220
2 792	03 2 56 033	Uchte, Flecken	31600	90,68	5 049	56
2 793	09 4 78 176	Weismain, Stadt	96260	81,06	5 048	62
2 794	14 1 81 240	Lengefeld, Stadt	09514	47,52	5 045	106
2 795	14 2 90 230	Kesselsdorf	01723	9,79	5 045	520
2 796	08 4 17 051	Rangendingen	72414	21,68	5 044	234

5 Gemeinden mit 5 000 Einwohnern und mehr nach Einwohnergrößenklassen  
mit ihrer Postleitzahl, Fläche, Bevölkerung und Bevölkerungsdichte am 31.12.1999

Lfd. Nr.	Schlüssel- nummer	Gemeinde	Post- leitz- zahl 1)	Fläche km 2	Bevölkerung	Ein- wohner je km 2
2 797	14 2 85 050	Ebersbach .....	01561	84,18	5 043	60
2 798	07 3 40 206	Contwig .....	66497	24,74	5 041	204
2 799	14 2 87 110	Dürrröhrsdorf-Dittersbach .....	01833	43,49	5 038	116
2 800	03 3 58 020	Schwarmstedt .....	29690	29,93	5 036	168
2 801	06 5 32 004	Breitscheid .....	35767	31,75	5 035	159
2 802	15 2 61 004	Bad Lauchstädt, Stadt .....	06246	25,21	5 034	200
2 803	07 3 39 039	Nackenheim .....	55299	8,62	5 033	585
2 804	08 3 35 066	Reichenau .....	78479	12,72	5 033	396
2 805	08 1 28 020	Creglingen, Stadt .....	97993	117,21	5 027	43
2 806	06 4 40 020	Ranstadt .....	63691	34,26	5 026	147
2 807	07 1 38 073	Unkel, Stadt .....	53572	8,16	5 025	620
2 808	14 1 71 050	Crottendorf .....	09474	36,45	5 023	138
2 809	07 1 40 064	Kastellaun, Stadt .....	56288	8,47	5 021	598
2 810	15 3 67 002	Barby (Elbe), Stadt .....	39249	40,84	5 017	123
2 811	09 3 73 167	Velburg, Stadt .....	92355	175,75	5 016	29
2 812	03 4 54 012	Freren, Stadt .....	49832	48,81	5 014	103
2 813	08 1 26 028	Forchtenberg, Stadt .....	74670	38,07	5 014	132
2 814	09 6 76 140	Mömlingen .....	63853	18,45	5 014	273
2 815	01 0 55 041	Süsel .....	23701	75,31	5 012	67
2 816	12 0 61 208	Großziethen .....	15831	16,40	5 012	306
2 817	08 1 36 027	Gschwend .....	74417	54,50	5 011	92
2 818	09 2 71 149	Schöllnach, Markt .....	94508	39,92	5 006	125
2 819	08 2 37 024	Empfingen .....	72186	18,29	5 005	275
2 820	08 4 15 080	Wannweil .....	72827	5,34	5 004	944
2 821	01 0 54 019	Bredstedt, Stadt .....	25821	9,92	5 002	505
2 822	06 4 32 013	Modautal .....	64397	31,79	5 002	158
2 823	09 4 73 175	Weitramsdorf .....	96479	33,71	5 000	148
		zusammen ...	X	29 816,29	4 200 574	141



6 Kreisfreie Städte, Landkreise und Gemeinden nach Größenklassen  
6.1 Gemeinden nach Einwohnergrößenklassen \*)

Stichtag	Ins- gesamt	Davon mit ... bis unter ... Einwohnern									
		unter 500	500 1 000	1 000 2 000	2 000 3 000	3 000 5 000	5 000 10 000	10 000 20 000	20 000 50 000	50 000 100 000	100 000 und mehr
Zahl der Gemeinden 1)3)											
13.09.1950 2) .....	24.156	9.679	6.927	4.306	1.238	917	617	248	139	38	47
31.12.1951 .....	24.175	10.033	6.782	4.131	1.210	911	626	251	146	38	47
30.06.1953 .....	24.199	10.413	6.571	3.992	1.185	913	630	259	146	43	47
30.06.1954 .....	24.199	10.667	6.382	3.895	1.201	911	640	263	150	43	47
30.06.1955 .....	24.200	10.872	6.266	3.812	1.177	906	658	266	150	44	49
30.06.1956 .....	24.544	11.113	6.238	3.844	1.178	936	701	281	157	45	51
30.06.1957 .....	24.529	11.258	6.189	3.732	1.187	936	696	272	165	43	51
30.06.1958 .....	24.525	11.306	6.128	3.697	1.193	955	704	272	173	46	51
30.06.1959 .....	24.509	11.324	6.051	3.701	1.197	965	721	275	176	48	51
30.06.1960 .....	24.504	11.347	5.993	3.673	1.218	983	727	284	177	50	52
06.06.1961 2) .....	24.503	11.284	6.018	3.695	1.199	1.002	723	299	181	50	52
30.06.1962 .....	24.490	11.252	5.918	3.740	1.218	1.018	750	304	185	52	53
30.06.1963 .....	24.476	11.211	5.865	3.767	1.224	1.025	773	315	191	50	55
30.06.1964 .....	24.468	11.130	5.838	3.787	1.241	1.043	797	336	190	50	56
30.06.1965 .....	24.444	11.027	5.807	3.802	1.276	1.065	817	351	190	52	57
30.06.1966 .....	24.411	10.932	5.774	3.824	1.291	1.096	820	368	195	54	57
30.06.1967 .....	24.368	10.862	5.754	3.837	1.290	1.089	855	372	198	54	57
30.06.1968 .....	24.282	10.760	5.706	3.850	1.309	1.097	869	380	199	55	57
30.06.1969 .....	23.629	10.399	5.531	3.713	1.303	1.073	876	413	206	56	59
27.05.1970 2) .....	22.510	9.876	5.322	3.506	1.209	1.002	829	417	229	61	59
30.06.1971 .....	21.324	8.991	4.971	3.431	1.214	1.045	864	449	235	64	60
30.06.1972 .....	17.881	6.910	3.934	2.942	1.190	1.083	942	497	252	71	60
30.06.1973 .....	15.009	5.171	3.250	2.563	1.076	1.014	983	530	280	80	62
30.06.1974 .....	12.534	3.735	2.638	2.235	977	941	969	587	308	80	64
30.06.1975 .....	10.896	3.179	2.170	1.883	860	841	914	588	308	84	69
30.06.1976 .....	10.718	3.066	2.111	1.861	868	845	913	591	310	85	68
30.06.1977 .....	10.406	2.934	2.039	1.810	814	836	899	598	324	84	68
30.06.1978 .....	8.519	1.751	1.396	1.624	809	893	938	619	336	85	68
30.06.1979 .....	8.502	1.746	1.395	1.604	816	889	938	624	338	85	67
30.06.1980 .....	8.500	1.732	1.372	1.613	825	881	954	628	342	86	67
30.06.1981 .....	8.504	1.716	1.390	1.604	822	882	958	639	341	86	66
30.06.1982 .....	8.505	1.710	1.392	1.586	830	888	962	644	343	84	66
30.06.1983 .....	8.507	1.707	1.394	1.587	825	892	963	648	340	86	65
30.06.1984 .....	8.506	1.704	1.391	1.583	834	885	968	650	341	85	65
30.06.1985 .....	8.506	1.714	1.379	1.584	830	890	969	647	346	83	64
Bevölkerung 1)3)4) in 1 000 Personen											
13.09.1950 2) .....	47.686,8	2.899,8	4.924,2	5.932,8	3.008,5	3.485,3	4.262,4	3.386,2	4.183,7	2.570,2	13.033,8
31.12.1951 .....	48.305,9	2.973,3	4.810,7	5.692,6	2.941,2	3.453,6	4.319,7	3.410,1	4.458,6	2.666,4	13.579,7
30.06.1953 .....	48.993,9	3.046,5	4.667,6	5.502,5	5.879,6	3.449,1	4.345,0	3.530,6	4.447,0	3.024,6	14.100,9
30.06.1954 .....	49.516,3	3.084,9	4.528,5	5.349,9	2.906,2	3.442,2	4.416,5	3.588,7	4.621,1	3.100,9	14.477,4
30.06.1955 .....	49.994,7	3.103,6	4.442,1	5.246,0	2.855,3	3.418,0	4.523,6	3.645,7	4.619,7	3.114,2	15.026,3
30.06.1956 .....	51.595,9	3.133,9	4.414,6	5.306,3	2.862,3	3.530,4	4.808,9	3.859,3	4.870,0	3.178,6	15.631,4
30.06.1957 .....	51.469,4	3.167,1	4.392,7	5.155,0	2.880,8	3.546,2	4.788,3	3.723,1	5.097,1	3.070,2	15.648,8
30.06.1958 .....	52.149,6	3.152,2	4.347,6	5.111,2	2.889,1	3.626,4	4.855,1	3.683,1	5.264,9	3.277,5	15.942,4
30.06.1959 .....	52.803,6	3.135,5	4.286,9	5.118,0	2.902,0	3.666,4	4.999,6	3.728,2	5.358,6	3.423,5	16.184,9
30.06.1960 .....	53.372,6	3.120,7	4.245,3	5.081,3	2.951,6	3.743,6	5.045,7	3.836,6	5.360,8	3.514,4	16.472,5
06.06.1961 2) .....	53.975,6	3.103,6	4.257,3	5.126,3	2.909,9	3.835,4	5.022,5	4.018,9	5.531,1	3.568,5	16.602,2
30.06.1962 .....	54.766,3	3.091,4	4.185,3	5.178,3	2.952,7	3.900,7	5.218,8	4.081,0	5.612,3	3.678,4	16.867,4
30.06.1963 .....	57.606,3	3.077,0	4.154,0	5.230,9	2.979,5	3.938,9	5.379,1	4.219,7	5.835,3	3.563,3	19.228,6
30.06.1964 .....	58.289,8	3.046,7	4.134,5	5.259,2	3.014,3	3.993,0	5.526,3	4.513,4	5.862,8	3.536,2	19.403,4
30.06.1965 .....	59.040,6	3.004,9	4.106,1	5.269,3	3.088,6	4.081,4	5.669,1	4.734,0	5.866,1	3.633,9	19.587,2
30.06.1966 .....	59.675,8	2.971,7	4.085,5	5.305,4	3.122,9	4.212,6	5.689,6	4.942,2	6.001,4	3.758,6	19.585,9
30.06.1967 .....	59.872,0	2.947,1	4.074,8	5.342,6	3.126,9	4.171,8	5.899,4	5.019,6	6.102,1	3.752,9	19.434,8
30.06.1968 .....	60.165,1	2.912,6	4.035,7	5.356,4	3.169,1	4.199,0	6.004,3	5.163,3	6.167,7	3.819,4	19.337,3
30.06.1969 .....	60.842,1	2.811,6	3.914,2	5.169,1	3.156,8	4.115,1	6.065,4	5.633,6	6.455,2	3.898,0	19.623,2
27.05.1970 2) .....	60.650,6	2.683,4	3.775,3	4.893,9	2.935,7	3.836,4	5.782,9	5.682,9	7.179,0	4.237,9	19.643,4
30.06.1971 .....	61.293,7	2.441,2	3.524,6	4.806,1	2.951,5	4.003,6	6.046,2	6.082,6	7.287,7	4.373,1	19.777,1
30.06.1972 .....	61.672,3	1.862,8	2.795,3	4.146,5	2.905,8	4.202,8	6.612,5	6.786,7	7.775,9	4.843,5	19.740,5
30.06.1973 .....	61.967,2	1.427,6	2.322,1	3.624,9	2.631,1	3.930,1	6.905,2	7.213,5	8.412,2	5.361,6	20.138,8
30.06.1974 .....	62.040,9	1.033,3	1.894,7	3.158,1	2.389,0	3.659,3	6.831,8	8.036,2	9.322,0	5.305,2	20.411,5
30.06.1975 .....	61.832,2	875,7	1.554,9	2.676,6	2.102,1	3.275,1	6.496,4	8.070,1	9.282,8	5.605,3	21.893,2
30.06.1976 .....	61.512,9	846,0	1.515,5	2.642,6	2.123,1	3.296,2	6.494,4	8.113,3	9.329,7	5.703,1	21.449,1
30.06.1977 .....	61.395,6	806,7	1.461,5	2.564,5	1.981,9	3.249,0	6.400,4	8.206,7	9.736,7	5.661,4	21.326,9
30.06.1978 .....	61.310,0	467,6	1.027,3	2.319,6	1.974,4	3.469,5	6.649,9	8.508,5	10.017,6	5.698,6	21.177,0
30.06.1979 .....	61.336,6	468,5	1.035,1	2.299,0	1.995,6	3.464,8	6.659,7	8.599,0	10.109,0	5.739,4	20.966,7
30.06.1980 .....	61.560,7	463,1	1.013,1	2.302,8	2.017,3	3.426,4	6.764,1	8.666,8	10.240,9	5.779,2	20.887,0
30.06.1981 .....	61.665,8	456,1	1.027,2	2.297,8	2.010,0	3.426,4	6.777,0	8.840,0	10.277,4	5.828,0	20.725,9
30.06.1982 .....	61.637,9	453,1	1.029,2	2.267,8	2.021,0	3.444,2	6.799,7	8.907,7	10.360,0	5.717,3	20.637,9
30.06.1983 .....	61.420,7	451,6	1.030,8	2.271,7	2.007,3	3.454,0	6.798,7	8.964,6	10.235,0	5.836,7	20.370,3
30.06.1984 .....	61.181,1	449,7	1.028,2	2.264,1	2.031,0	3.427,7	6.827,0	8.985,0	10.260,6	5.755,4	20.152,5
30.06.1985 .....	61.015,3	453,6	1.021,7	2.267,7	2.022,4	3.450,9	6.847,4	8.940,1	10.440,3	5.682,9	19.888,3

**6 Kreisfreie Städte, Landkreise und Gemeinden nach Größenklassen**  
**6.1 Gemeinden nach Einwohnergrößenklassen \*)**

Stichtag	Ins- gesamt	Davon mit ... bis unter ... Einwohnern									
		unter 500	500 - 1 000	1 000 - 2 000	2 000 - 3 000	3 000 - 5 000	5 000 - 10 000	10 000 - 20 000	20 000 - 50 000	50 000 - 100 000	100 000 und mehr
Zahl der Gemeinden 1)											
30.06.1986 .....	8.504	1.714	1.372	1.583	831	889	967	650	350	83	65
25.05.1987 2) .....	8.505	1.723	1.358	1.586	825	902	974	642	343	86	66
30.06.1988 .....	8.505	1.718	1.359	1.579	831	900	976	648	343	85	66
30.06.1989 .....	8.506	1.717	1.340	1.578	833	899	979	655	353	83	69
31.12.1990 .....	16.118	5.399	3.262	2.589	1.130	1.168	1.152	785	446	104	83
31.12.1991 .....	16.098	5.405	3.235	2.570	1.139	1.153	1.153	803	454	102	84
31.12.1992 .....	16.032	5.320	3.222	2.567	1.143	1.156	1.168	810	454	108	84
31.12.1993 .....	15.770	5.106	3.147	2.549	1.152	1.167	1.177	815	463	110	84
31.12.1994 .....	14.808	4.445	2.815	2.426	1.195	1.240	1.202	830	462	109	84
01.01.1996 .....	14.626	4.313	2.714	2.420	1.208	1.252	1.221	836	470	108	84
31.12.1996 .....	14.561	4.230	2.695	2.402	1.232	1.267	1.227	840	477	107	84
31.12.1997 .....	14.302	3.975	2.660	2.381	1.241	1.284	1.244	848	479	107	83
31.12.1998 .....	14.197	3.876	2.638	2.366	1.245	1.294	1.248	859	482	107	82
31.12.1999 .....	13.854	3.698	2.529	2.307	1.202	1.295	1.288	853	493	106	83
Bevölkerung 1)2) in 1 000 Personen											
30.06.1986 .....	61.047,7	452,8	1.015,4	2.265,0	2.025,2	3.447,5	6.814,0	8.945,4	10.505,2	5.639,7	19.937,4
25.05.1987 2) .....	61.077,0	461,0	1.001,1	2.262,3	2.011,5	3.505,5	6.894,7	8.854,1	10.233,4	5.754,9	20.099,4
30.06.1988 .....	61.418,0	458,1	998,5	2.252,1	2.028,9	3.506,0	6.918,5	8.965,1	10.312,9	5.739,9	20.237,9
30.06.1989 .....	61.989,8	458,9	983,9	2.246,4	2.034,3	3.497,8	6.915,3	9.002,6	10.571,6	5.537,2	20.741,8
31.12.1990 .....	79.753,2	1.532,6	2.328,4	3.647,9	2.761,1	4.524,8	8.109,4	10.812,9	13.405,9	6.961,8	25.668,4
31.12.1991 .....	80.274,6	1.531,5	2.309,7	3.619,6	2.789,1	4.468,9	8.092,0	11.044,5	13.692,7	6.846,7	25.880,0
31.12.1992 .....	80.974,6	1.511,6	2.301,6	3.618,2	2.798,8	4.478,6	8.206,0	11.192,6	13.636,3	7.192,4	26.038,6
31.12.1993 .....	81.338,1	1.454,1	2.246,7	3.592,5	2.814,8	4.514,0	8.277,0	11.242,2	13.853,1	7.315,8	26.027,8
31.12.1994 .....	81.538,6	1.261,7	2.023,4	3.449,9	2.926,2	4.775,5	8.445,0	11.510,5	13.943,2	7.270,3	25.933,1
01.01.1996 .....	81.817,5	1.222,5	1.950,2	3.444,8	2.965,3	4.817,8	8.563,6	11.600,2	14.195,3	7.224,5	25.833,3
31.12.1996 .....	82.012,2	1.198,7	1.939,4	3.413,9	3.026,2	4.879,1	8.609,7	11.645,4	14.399,9	7.168,4	25.731,4
31.12.1997 .....	82.057,4	1.130,6	1.912,3	3.380,1	3.047,9	4.934,4	8.720,5	11.770,8	14.490,9	7.201,9	25.467,9
31.12.1998 .....	82.037,0	1.106,9	1.905,2	3.368,9	3.054,6	4.974,2	8.723,3	11.904,8	14.585,2	7.235,0	25.179,0
31.12.1999 .....	82.163,5	1.053,0	1.824,7	3.271,7	2.939,0	4.966,8	8.992,4	11.824,5	14.849,0	7.138,4	25.303,9

Lfd. Nr.	Kreisfreie Städte bzw. Landkreise mit ... bis unter ... Einwohnern	Deutschland	Baden-Württemberg	Bayern	Berlin	Brandenburg	Bremen	Hamburg	Hessen	Mecklenburg-Vorpommern
Kreisfreie										
1	unter 20 000	-	-	-	-	-	-	-	-	-
2	20 000 - 50 000	16	-	8	-	-	-	-	-	1
3	50 000 - 100 000	29	1	9	-	2	-	-	-	3
4	100 000 - 150 000	23	4	5	-	2	1	-	2	1
5	150 000 - 200 000	10	-	-	-	-	-	-	1	-
6	200 000 - 300 000	19	2	1	-	-	-	-	1	1
7	300 000 - 500 000	8	1	1	-	-	-	-	-	-
8	500 000 - 1 000 000	9	1	-	-	-	1	-	1	-
9	1 000 000 und mehr ..	3	-	1	1	-	-	1	-	-
10	Insgesamt ...	117	9	25	1	4	2	1	5	6
Land										
11	unter 20 000	-	-	-	-	-	-	-	-	-
12	20 000 - 50 000	-	-	-	-	-	-	-	-	-
13	50 000 - 100 000	64	-	21	-	1	-	-	1	5
14	100 000 - 150 000	122	8	38	-	4	-	-	3	7
15	150 000 - 200 000	56	9	9	-	8	-	-	4	-
16	200 000 - 300 000	50	9	3	-	1	-	-	11	-
17	300 000 - 500 000	26	8	-	-	-	-	-	2	-
18	500 000 - 1 000 000	5	1	-	-	-	-	-	-	-
19	1 000 000 und mehr ..	-	-	-	-	-	-	-	-	-
20	Insgesamt ...	323	35	71	-	14	-	-	21	12
Ins										
21	unter 20 000	-	-	-	-	-	-	-	-	-
22	20 000 - 50 000	16	-	8	-	-	-	-	-	1
23	50 000 - 100 000	93	1	30	-	3	-	-	1	8
24	100 000 - 150 000	145	12	43	-	6	1	-	5	8
25	150 000 - 200 000	66	9	9	-	8	-	-	5	-
26	200 000 - 300 000	69	11	4	-	1	-	-	12	1
27	300 000 - 500 000	34	9	1	-	-	-	-	2	-
28	500 000 - 1 000 000	14	2	-	-	-	1	-	1	-
29	1 000 000 und mehr ..	3	-	1	1	-	-	1	-	-
30	Insgesamt ...	440	44	96	1	18	2	1	26	18
Bevölkerung in										
31	unter 20 000	-	-	-	-	-	-	-	-	-
32	20 000 - 50 000	695,8	-	334,4	-	-	-	-	-	47,4
33	50 000 - 100 000	1 988,7	52,6	544,5	-	152,8	-	-	-	191,1
34	100 000 - 150 000	2 693,4	492,5	577,9	-	239,9	122,7	-	254,4	102,9
35	150 000 - 200 000	1 719,6	-	-	-	-	-	-	196,2	-
36	200 000 - 300 000	4 577,4	479,7	254,9	-	-	-	-	268,7	203,3
37	300 000 - 500 000	3 144,6	307,7	486,6	-	-	-	-	-	-
38	500 000 - 1 000 000	5 522,2	582,4	-	-	-	540,3	-	643,8	-
39	1 000 000 und mehr ..	6 286,0	-	1 194,6	3 386,7	-	-	1 704,7	-	-
40	Insgesamt ...	26 627,6	1 915,0	3 392,9	3 386,7	392,7	663,1	1 704,7	1 363,2	544,7
Bevölkerung in										
41	unter 20 000	-	-	-	-	-	-	-	-	-
42	20 000 - 50 000	-	-	-	-	-	-	-	-	-
43	50 000 - 100 000	5 409,0	-	1 827,1	-	97,1	-	-	99,4	417,1
44	100 000 - 150 000	15 217,4	1 056,8	4 618,2	-	540,2	-	-	364,8	827,6
45	150 000 - 200 000	9 620,9	1 607,2	1 558,5	-	1 365,5	-	-	723,5	-
46	200 000 - 300 000	12 427,4	2 159,5	758,2	-	205,8	-	-	2 763,4	-
47	300 000 - 500 000	10 000,0	3 215,5	-	-	-	-	-	737,7	-
48	500 000 - 1 000 000	2 861,2	522,0	-	-	-	-	-	-	-
49	1 000 000 und mehr ..	-	-	-	-	-	-	-	-	-
50	Insgesamt ...	55 535,9	8 560,9	8 762,0	-	2 208,5	-	-	4 688,8	1 244,6
Bevölkerung in										
51	unter 20 000	-	-	-	-	-	-	-	-	-
52	20 000 - 50 000	695,8	-	334,4	-	-	-	-	-	47,4
53	50 000 - 100 000	7 397,8	52,6	2 371,7	-	249,9	-	-	99,4	608,2
54	100 000 - 150 000	17 910,7	1 549,3	5 196,1	-	780,1	122,7	-	619,2	930,5
55	150 000 - 200 000	11 340,5	1 607,2	1 558,5	-	1 365,5	-	-	919,7	-
56	200 000 - 300 000	17 004,7	2 639,2	1 013,1	-	205,8	-	-	3 032,1	203,3
57	300 000 - 500 000	13 144,6	3 523,2	486,6	-	-	-	-	737,7	-
58	500 000 - 1 000 000	8 383,4	1 104,4	-	-	-	540,3	-	643,8	-
59	1 000 000 und mehr ..	6 286,0	-	1 194,6	3 386,7	-	-	1 704,7	-	-
60	Insgesamt ...	82 163,5	10 475,9	12 155,0	3 386,7	2 601,2	663,1	1 704,7	6 052,0	1 789,3

Gemeinden nach Größenklassen  
in den Ländern am 31.12.1999

Nieder- sachsen	Nordrhein- Westfalen	Rheinland- Pfalz	Saarland	Sachsen	Sachsen- Anhalt	Schleswig- Holstein	Thüringen	Nachrichtlich: 1)		Lfd. Nr.
								Früheres Bundesgebiet	Neue Länder und Berlin-Ost	
Städte										
-	-	-	-	-	-	-	-	-	-	1
3	-	5	-	-	-	-	2	13	3	2
2	2	3	-	3	1	2	2	18	11	3
2	5	2	-	1	-	-	1	18	5	4
1	7	-	-	1	2	2	1	10	-	5
-	4	-	-	2	-	-	-	14	5	6
1	5	-	-	-	-	-	-	6	2	7
-	-	-	-	-	-	-	-	9	-	8
-	-	-	-	-	-	-	-	3	-	9
9	23	12	-	7	3	4	6	91	26	10
Kreise										
-	-	-	-	-	-	-	-	-	-	11
6	-	6	1	4	11	-	8	35	-	12
13	1	13	2	11	10	3	9	81	29	13
11	2	3	1	6	-	-	-	42	41	14
5	12	2	1	1	-	5	-	48	14	15
2	13	-	1	-	-	-	-	26	2	16
1	3	-	-	-	-	-	-	5	-	17
-	-	-	-	-	-	-	-	-	-	18
-	-	-	-	-	-	-	-	-	-	19
38	31	24	6	22	21	11	17	237	86	20
gesamt										
-	-	-	-	-	-	-	-	-	-	21
9	-	9	1	7	12	2	2	13	3	22
15	3	15	2	12	10	3	10	53	40	23
13	7	5	1	6	-	3	10	99	46	24
6	19	2	1	2	2	7	1	52	14	25
2	17	-	1	2	-	-	-	62	7	26
2	8	-	-	-	-	-	-	32	2	27
-	-	-	-	-	-	-	-	14	-	28
-	-	-	-	-	-	-	-	3	-	29
47	54	36	6	29	24	15	23	328	112	30
in Kreisfreien Städten 1 000										
-	-	-	-	-	-	-	-	-	-	31
214,5	-	220,3	-	-	-	-	93,7	554,7	-	32
234,9	-	234,1	-	187,1	85,0	164,7	162,2	1 210,5	141,1	33
318,7	241,2	208,0	-	104,1	-	-	114,7	2 131,7	778,2	34
246,3	1 723,5	346,9	-	-	-	-	-	1 719,6	561,6	35
-	1 384,0	-	-	263,2	489,4	447,1	201,3	3 420,2	1 157,2	36
514,7	3 240,9	-	-	966,2	-	-	-	2 178,4	966,2	37
-	-	-	-	-	-	-	-	5 522,2	-	38
-	-	-	-	-	-	-	-	5 016,7	1 269,3	39
1 529,1	7 447,4	1 009,4	-	1 520,6	574,4	611,8	571,9	21 753,9	4 873,6	40
in Landkreisen 1 000										
-	-	-	-	-	-	-	-	-	-	41
468,8	-	473,7	95,6	358,4	867,5	-	704,4	2 964,6	-	42
1 594,9	140,9	1 602,5	253,9	1 433,3	1 206,8	404,7	1 172,8	10 036,7	2 444,4	43
1 850,2	343,6	534,1	157,6	942,7	-	538,1	-	7 312,8	5 180,7	44
1 202,1	3 287,3	411,1	212,6	204,6	-	1 222,7	-	12 017,0	2 308,1	45
654,1	5 040,9	-	351,8	-	-	-	-	10 000,0	410,4	46
599,5	1 739,7	-	-	-	-	-	-	2 861,2	-	47
-	-	-	-	-	-	-	-	-	-	48
-	-	-	-	-	-	-	-	-	-	49
6 369,6	10 552,4	3 021,4	1 071,5	2 939,0	2 074,3	2 165,5	1 877,2	45 192,2	10 343,7	50
insgesamt 1 000										
-	-	-	-	-	-	-	-	-	-	51
683,3	-	220,3	-	-	-	-	93,7	554,7	-	52
1 829,8	-	707,8	95,6	545,5	952,5	164,7	866,6	4 175,1	141,1	53
2 168,9	382,1	1 810,5	253,9	1 537,5	1 206,8	404,7	1 287,5	12 168,4	3 222,7	54
1 448,4	1 201,3	881,0	157,6	942,7	-	538,1	-	9 032,4	5 742,3	55
654,1	5 010,8	411,1	212,6	467,8	489,4	1 669,8	201,3	15 437,1	2 308,1	56
1 114,2	6 424,9	-	351,8	966,2	-	-	-	12 178,4	1 567,6	57
-	4 980,6	-	-	-	-	-	-	8 383,4	966,2	58
-	-	-	-	-	-	-	-	5 016,7	1 269,3	59
7 898,8	17 999,8	4 030,8	1 071,5	4 459,7	2 648,7	2 777,3	2 449,1	66 946,2	15 217,3	60

Lfd. Nr.	Gemeinden mit ... bis unter ... Einwohnern	Deutschland	Baden-Württemberg	Bayern	Berlin	Brandenburg	Bremen	Hamburg	Hessen	Mecklenburg-Vorpommern
Anzahl der										
1	unter 100	226	-	-	-	27	-	-	-	-
2	100 - 200	792	6	1	-	232	-	-	-	62
3	200 - 500	2 680	30	1	-	602	-	-	-	379
4	500 - 1 000	2 529	50	135	-	284	-	-	1	319
5	1 000 - 2 000	2 307	112	607	-	139	-	-	8	123
6	2 000 - 3 000	1 202	167	369	-	50	-	-	23	38
7	3 000 - 5 000	1 295	231	411	-	45	-	-	72	40
8	5 000 - 10 000	1 288	269	316	-	47	-	-	151	22
9	10 000 - 20 000	853	152	152	-	28	-	-	114	17
10	20 000 - 50 000	493	71	46	-	21	-	-	45	5
11	50 000 - 100 000	106	14	10	-	2	-	-	7	3
12	100 000 - 200 000	44	5	5	-	2	1	-	3	1
13	200 000 - 500 000	27	3	2	-	-	-	-	1	1
14	500 000 und mehr	12	1	1	1	-	1	1	1	-
15	Insgesamt ...	13 854	1 111	2 056	1	1 479	2	1	426	1 010
Pro										
16	unter 100	1,63	-	-	-	1,83	-	-	-	-
17	100 - 200	5,72	0,54	0,05	-	15,69	-	-	-	6,14
18	200 - 500	19,34	2,70	0,05	-	40,70	-	-	-	37,52
19	500 - 1 000	18,25	4,50	6,57	-	19,20	-	-	0,23	31,58
20	1 000 - 2 000	16,65	10,08	29,52	-	9,40	-	-	1,88	12,18
21	2 000 - 3 000	8,68	15,03	17,95	-	3,38	-	-	5,40	3,76
22	3 000 - 5 000	9,35	20,79	19,99	-	3,04	-	-	16,90	3,96
23	5 000 - 10 000	9,30	24,21	15,37	-	3,18	-	-	35,45	2,18
24	10 000 - 20 000	6,16	13,68	7,39	-	1,89	-	-	26,76	1,68
25	20 000 - 50 000	3,56	6,39	2,24	-	1,42	-	-	10,56	0,50
26	50 000 - 100 000	0,77	1,26	0,49	-	0,14	-	-	1,64	0,30
27	100 000 - 200 000	0,32	0,45	0,24	-	0,14	50,00	-	0,70	0,10
28	200 000 - 500 000	0,19	0,27	0,10	-	-	-	-	0,23	0,10
29	500 000 und mehr	0,09	0,09	0,05	100,00	-	50,00	100,00	0,23	-
30	Insgesamt ...	100,00	100,00	100,00	100,00	100,00	100,00	100,00	100,00	100,00
Bevöln An										
31	unter 100	14 743	-	-	-	2 088	-	-	-	-
32	100 - 200	124 015	964	193	-	35 926	-	-	-	10 356
33	200 - 500	914 214	9 937	303	-	196 960	-	-	-	135 532
34	500 - 1 000	1 824 664	34 850	114 025	-	198 767	-	-	728	225 073
35	1 000 - 2 000	3 271 797	178 624	885 361	-	199 517	-	-	12 683	166 986
36	2 000 - 3 000	2 939 035	411 797	903 190	-	122 851	-	-	59 247	93 090
37	3 000 - 5 000	4 966 788	897 217	1 594 166	-	170 938	-	-	278 321	153 671
38	5 000 - 10 000	8 992 396	1 832 785	2 165 981	-	325 805	-	-	1 056 828	145 403
39	10 000 - 20 000	11 824 528	2 036 021	2 065 797	-	358 832	-	-	1 570 351	215 686
40	20 000 - 50 000	14 848 977	2 168 330	1 317 409	-	596 856	-	-	1 245 981	146 245
41	50 000 - 100 000	7 138 437	932 704	594 554	-	152 790	-	-	464 676	191 123
42	100 000 - 200 000	5 773 854	602 871	577 933	-	239 877	122 735	-	450 614	102 878
43	200 000 - 500 000	7 721 930	787 389	741 495	-	-	-	-	268 716	203 279
44	500 000 und mehr	11 808 157	582 443	1 194 560	3 386 667	-	540 330	1 704 735	643 821	-
45	Insgesamt ...	82 163 475	10 475 932	12 154 967	3 386 667	2 601 207	663 065	1 704 735	6 051 966	1 789 322
Pro										
46	unter 100	0,02	-	-	-	0,08	-	-	-	-
47	100 - 200	0,15	0,01	-	-	1,38	-	-	-	0,58
48	200 - 500	1,11	0,09	-	-	7,57	-	-	-	7,57
49	500 - 1 000	2,22	0,33	0,94	-	7,84	-	-	0,01	12,58
50	1 000 - 2 000	3,98	1,71	7,28	-	7,67	-	-	0,21	9,33
51	2 000 - 3 000	3,58	3,93	7,43	-	4,72	-	-	0,98	5,20
52	3 000 - 5 000	6,05	8,56	13,12	-	6,57	-	-	4,60	8,59
53	5 000 - 10 000	10,94	17,50	17,82	-	12,53	-	-	17,46	8,13
54	10 000 - 20 000	14,39	19,44	17,00	-	13,79	-	-	25,95	12,05
55	20 000 - 50 000	18,07	20,70	10,84	-	22,95	-	-	20,59	8,17
56	50 000 - 100 000	8,69	8,90	4,89	-	5,87	-	-	7,68	10,68
57	100 000 - 200 000	7,03	5,75	4,75	-	9,22	18,51	-	7,45	5,75
58	200 000 - 500 000	9,40	7,52	6,10	-	-	-	-	4,44	11,36
59	500 000 und mehr	14,37	5,56	9,83	100,00	-	81,49	100,00	10,64	-
60	Insgesamt ...	100,00	100,00	100,00	100,00	100,00	100,00	100,00	100,00	100,00
Einwohner										
61	unter 100	17,30	-	-	-	11,71	-	-	-	-
62	100 - 200	21,85	29,30	4,85	-	14,55	-	-	-	16,41
63	200 - 500	33,54	36,17	121,20	-	23,43	-	-	-	23,24
64	500 - 1 000	50,39	71,34	51,86	-	34,87	-	-	24,35	29,91
65	1 000 - 2 000	77,22	92,01	72,97	-	59,06	-	-	67,21	53,78
66	2 000 - 3 000	98,06	116,28	85,81	-	81,67	-	-	74,77	81,56
67	3 000 - 5 000	115,34	149,29	107,62	-	105,94	-	-	95,97	95,18
68	5 000 - 10 000	158,05	195,46	136,35	-	138,02	-	-	147,51	108,61
69	10 000 - 20 000	238,31	291,26	270,48	-	233,34	-	-	258,60	219,44
70	20 000 - 50 000	400,26	464,55	486,83	-	348,96	-	-	530,05	283,70
71	50 000 - 100 000	752,70	760,71	999,59	-	429,79	-	-	826,68	1 094,01
72	100 000 - 200 000	1 207,39	1 177,02	1 308,73	-	923,67	1 581,64	-	1 645,78	789,55
73	200 000 - 500 000	1 551,49	1 669,97	2 226,71	-	-	-	-	1 317,88	1 125,58
74	500 000 und mehr	2 753,00	2 809,66	3 847,21	3 799,27	-	1 654,92	2 257,03	2 592,92	-
75	Insgesamt ...	233,06	293,10	179,74	3 799,27	88,25	1 640,44	2 257,03	291,14	77,22



und Gemeinden nach Größenklassen  
31.12.1999 nach Einwohnergrößenklassen

Nieder- sachsen	Nordrhein- Westfalen	Rheinland- Pfalz	Saarland	Sachsen	Sachsen- Anhalt	Schleswig- Holstein	Thüringen	Nachrichtlich 1)		Lfd. Nr.
								Früheres Bundes- gebiet	Neue Länder und Berlin-Ost	
Gemeinden 2)										
1	-	127	-	-	8	46	17	174	52	1
-	-	243	-	-	83	91	74	341	451	2
23	-	646	-	-	409	298	292	998	1 682	3
218	-	584	-	6	378	303	251	1 291	1 238	4
267	-	367	-	113	231	188	152	1 549	758	5
111	-	131	-	113	76	63	61	864	338	6
86	3	78	-	138	43	44	104	925	370	7
125	55	84	12	104	24	45	34	1 057	231	8
113	125	25	27	42	14	32	12	740	113	9
69	138	13	11	22	20	15	17	408	85	10
11	45	4	1	3	1	3	2	95	11	11
6	14	4	1	1	-	-	1	39	5	12
1	11	-	-	3	2	2	1	20	7	13
1	5	-	-	-	-	-	-	12	-	14
1 032	396	2 306	52	545	1 289	1 130	1 018	8 513	5 341	15
zent										
0,10	-	5,51	-	-	0,62	4,07	1,67	2,04	0,97	16
-	-	10,54	-	-	6,44	8,05	7,27	4,01	8,44	17
2,23	-	28,01	-	-	31,73	26,37	28,68	11,72	31,49	18
21,12	-	25,33	-	1,10	29,33	26,81	24,66	15,17	23,18	19
25,87	-	15,92	-	20,73	17,92	16,64	14,93	18,20	14,19	20
10,76	-	5,68	-	20,73	5,90	5,58	5,99	10,15	6,33	21
8,33	0,76	3,38	-	25,32	3,34	3,89	10,22	10,87	6,93	22
12,11	13,89	3,64	23,08	19,08	1,86	3,98	3,34	12,42	4,33	23
10,95	31,57	1,08	51,92	7,71	1,09	2,83	1,18	8,69	2,12	24
6,69	34,85	0,56	21,15	4,04	1,55	1,33	1,67	4,79	1,59	25
1,07	11,36	0,17	1,92	0,55	0,08	0,27	0,20	1,12	0,21	26
0,58	3,54	0,17	1,92	0,18	-	-	0,10	0,46	0,09	27
0,10	2,78	-	-	0,55	0,16	0,18	0,10	0,23	0,13	28
0,10	1,26	-	-	-	-	-	-	0,14	-	29
100,00	100,00	100,00	100,00	100,00	100,00	100,00	100,00	100,00	100,00	30
kerung zahl										
2	-	7 993	-	-	587	2 785	1 288	10 780	3 963	31
-	-	37 649	-	-	13 417	14 029	11 481	52 835	71 180	32
10 524	-	220 714	-	-	139 890	100 625	99 729	342 103	572 111	33
166 653	-	413 557	-	5 283	269 207	218 561	177 960	948 374	876 290	34
373 653	-	505 805	-	168 047	316 851	259 134	205 076	2 215 260	1 056 477	35
267 745	-	318 690	-	278 397	183 767	150 378	149 883	2 111 047	827 988	36
334 926	13 707	290 017	-	529 079	161 445	167 079	376 222	3 575 433	1 391 355	37
919 271	454 870	576 895	95 811	705 727	169 203	312 218	231 599	7 414 659	1 577 737	38
1 540 986	1 845 029	358 810	407 957	611 413	197 474	446 948	169 224	10 271 899	1 552 629	39
2 054 065	4 308 629	444 238	332 611	641 097	622 463	422 649	548 404	12 293 912	2 555 065	40
687 555	3 092 223	301 472	51 286	187 075	85 000	235 748	162 231	6 360 218	778 219	41
782 340	1 936 973	554 933	183 836	104 146	-	-	114 718	5 212 235	561 619	42
246 322	3 107 486	-	-	1 229 422	489 433	447 121	201 267	5 598 529	2 123 401	43
514 718	3 240 883	-	-	-	-	-	-	10 538 866	1 269 291	44
7 898 760	17 999 800	4 030 773	1 071 501	4 459 686	2 648 737	2 777 275	2 449 082	66 946 150	15 217 325	45
zent										
-	-	0,20	-	-	0,02	0,10	0,05	0,02	0,03	46
-	-	0,93	-	-	0,51	0,51	0,47	0,08	0,47	47
0,13	-	5,48	-	-	5,28	3,62	4,07	0,51	3,76	48
2,11	-	10,26	-	0,12	10,16	7,87	7,27	1,42	5,76	49
4,73	-	12,55	-	8,77	11,96	9,33	8,37	3,31	6,94	50
3,39	-	7,91	-	6,24	6,94	5,41	6,12	3,15	5,44	51
4,24	0,08	7,20	-	11,86	6,10	6,02	15,36	5,34	9,14	52
11,64	2,53	14,31	8,94	15,82	6,39	11,24	9,46	11,08	10,37	53
19,51	10,25	8,90	38,07	13,71	7,46	16,09	6,91	15,34	10,20	54
26,00	23,94	11,02	31,04	14,38	23,50	15,22	22,39	18,36	16,79	55
8,70	17,18	7,48	4,79	4,19	3,21	8,49	6,62	9,50	5,11	56
9,90	10,76	13,77	17,16	2,34	-	-	4,68	7,79	3,69	57
3,12	17,26	-	-	27,57	18,48	16,10	8,22	8,36	13,95	58
6,52	18,01	-	-	-	-	-	-	15,74	8,34	59
100,00	100,00	100,00	100,00	100,00	100,00	100,00	100,00	100,00	100,00	60
je km2 2)										
0,39	-	21,38	-	-	14,71	13,84	23,99	18,58	14,58	61
-	-	41,16	-	-	20,60	23,50	33,98	33,31	17,40	62
40,17	-	64,92	-	-	30,48	38,52	53,17	52,22	27,63	63
40,96	-	99,40	-	64,58	50,04	55,73	67,11	63,78	41,07	64
58,26	-	136,63	-	75,10	83,64	79,81	91,88	80,19	71,67	65
83,64	-	201,21	-	85,31	121,96	110,45	96,87	100,50	92,34	66
98,22	60,84	218,72	-	102,39	139,37	186,06	95,82	120,87	103,21	67
116,78	124,39	331,11	219,50	178,94	188,57	310,57	190,54	157,29	161,71	68
142,48	191,11	329,49	349,85	385,99	272,87	511,21	346,20	231,87	292,00	69
259,40	359,99	630,57	458,65	676,41	503,77	987,96	449,62	390,66	453,90	70
540,87	771,78	702,08	683,81	732,48	574,71	1 266,78	817,70	761,56	687,41	71
909,17	1 388,01	1 320,95	1 100,81	1 139,45	-	-	755,22	1 256,35	886,81	72
1 282,93	1 701,15	-	-	1 464,29	1 493,08	1 344,72	747,93	1 666,33	1 313,01	73
2 523,13	2 408,50	-	-	-	-	-	-	2 713,68	3 129,42	74
169,89	528,16	203,09	416,91	242,21	129,54	177,29	151,44	273,86	140,79	75

Lfd. Nr.	Gemeinden mit einer Fläche von ... bis unter ... km <sup>2</sup>	Deutschland	Baden-Württemberg	Bayern	Berlin	Brandenburg	Bremen	Hamburg	Hessen	Mecklenburg-Vorpommern
Anzahl der										
1	unter 2,5	306	5	4	-	7	-	-	-	3
2	2,5 - 5,0	1 310	48	31	-	66	-	-	2	7
3	5,0 - 7,5	1 496	59	72	-	141	-	-	8	45
4	7,5 - 10,0	1 342	86	100	-	211	-	-	3	82
5	10,0 - 12,5	1 192	86	117	-	213	-	-	9	99
6	12,5 - 15,0	1 050	82	117	-	175	-	-	16	124
7	15,0 - 20,0	1 658	119	281	-	250	-	-	30	198
8	20,0 - 30,0	1 944	206	463	-	205	-	-	60	251
9	30,0 - 40,0	1 112	121	304	-	88	-	-	72	97
10	40,0 - 50,0	691	80	199	-	41	-	-	63	56
11	50,0 - 100,0	1 319	178	330	-	60	1	-	131	37
12	100,0 - 150,0	314	33	31	-	13	-	-	30	7
13	150,0 - 200,0	72	7	2	-	4	-	-	-	4
14	200,0 und mehr	48	1	5	1	5	1	1	2	-
15	Insgesamt ...	13 854	1 111	2 056	1	1 479	2	1	426	1 010
Pro										
16	unter 2,5	2,21	0,45	0,19	-	0,47	-	-	-	0,30
17	2,5 - 5,0	9,46	4,32	1,51	-	4,46	-	-	0,47	0,69
18	5,0 - 7,5	10,80	5,31	3,50	-	9,53	-	-	1,88	4,46
19	7,5 - 10,0	9,69	7,74	4,86	-	14,27	-	-	0,70	8,12
20	10,0 - 12,5	8,60	7,74	5,69	-	14,40	-	-	2,11	9,80
21	12,5 - 15,0	7,58	7,38	5,69	-	11,83	-	-	3,76	12,28
22	15,0 - 20,0	11,97	10,71	13,67	-	16,90	-	-	7,04	19,60
23	20,0 - 30,0	14,03	18,54	22,52	-	13,86	-	-	14,08	24,85
24	30,0 - 40,0	8,03	10,89	14,79	-	5,95	-	-	16,90	9,60
25	40,0 - 50,0	4,99	7,20	9,68	-	2,77	-	-	14,79	5,54
26	50,0 - 100,0	9,52	16,02	16,05	-	4,06	50,00	-	30,75	3,66
27	100,0 - 150,0	2,27	2,97	1,51	-	0,88	-	-	7,04	0,69
28	150,0 - 200,0	0,52	0,63	0,10	-	0,27	-	-	-	0,40
29	200,0 und mehr	0,35	0,09	0,24	100,00	0,34	50,00	100,00	0,47	-
30	Insgesamt ...	100,00	100,00	100,00	100,00	100,00	100,00	100,00	100,00	100,00
Bevöl An										
31	unter 2,5	98 409	4 803	7 588	-	3 745	-	-	-	1 936
32	2,5 - 5,0	798 749	88 469	67 357	-	39 112	-	-	11 772	4 182
33	5,0 - 7,5	1 394 110	147 113	225 428	-	64 264	-	-	61 962	25 084
34	7,5 - 10,0	1 634 840	267 610	263 665	-	111 577	-	-	25 895	40 863
35	10,0 - 12,5	1 839 459	381 855	314 783	-	136 406	-	-	68 278	48 230
36	12,5 - 15,0	1 925 000	414 859	318 140	-	166 996	-	-	134 055	71 123
37	15,0 - 20,0	3 759 674	645 950	738 975	-	284 478	-	-	255 890	140 191
38	20,0 - 30,0	7 064 217	1 308 859	1 542 188	-	190 637	-	-	650 420	248 948
39	30,0 - 40,0	6 467 273	994 576	1 477 264	-	199 509	-	-	655 355	236 401
40	40,0 - 50,0	5 772 493	851 688	1 218 461	-	260 924	-	-	739 667	242 497
41	50,0 - 100,0	20 645 986	2 801 139	3 631 004	-	513 583	122 735	-	1 696 830	310 660
42	100,0 - 150,0	10 721 240	1 348 728	611 202	-	365 776	-	-	839 305	177 094
43	150,0 - 200,0	4 750 371	637 840	491 644	-	130 644	-	-	-	242 133
44	200,0 und mehr	15 291 654	582 443	1 247 268	3 386 667	133 556	540 330	1 704 735	912 537	-
45	Insgesamt ...	82 163 475	10 475 932	12 154 967	3 386 667	2 601 207	663 065	1 704 735	6 051 966	1 789 322
Pro										
46	unter 2,5	0,12	0,05	0,06	-	0,14	-	-	-	0,11
47	2,5 - 5,0	0,97	0,84	0,55	-	1,50	-	-	0,19	0,23
48	5,0 - 7,5	1,70	1,40	1,85	-	2,47	-	-	1,02	1,40
49	7,5 - 10,0	1,99	2,55	2,17	-	4,29	-	-	0,43	2,28
50	10,0 - 12,5	2,24	3,65	2,59	-	5,24	-	-	1,13	2,70
51	12,5 - 15,0	2,34	3,96	2,62	-	6,42	-	-	2,22	3,97
52	15,0 - 20,0	4,58	6,17	6,08	-	10,94	-	-	4,23	7,83
53	20,0 - 30,0	8,60	12,49	12,69	-	7,33	-	-	10,75	13,91
54	30,0 - 40,0	7,87	9,49	12,15	-	7,67	-	-	10,83	13,21
55	40,0 - 50,0	7,03	8,13	10,02	-	10,03	-	-	12,22	13,55
56	50,0 - 100,0	25,13	26,74	29,87	-	19,74	18,51	-	28,04	17,36
57	100,0 - 150,0	13,05	12,87	5,03	-	14,06	-	-	13,87	9,90
58	150,0 - 200,0	5,78	6,09	4,04	-	5,02	-	-	-	13,53
59	200,0 und mehr	18,61	5,56	10,26	100,00	5,13	81,49	100,00	15,08	-
60	Insgesamt ...	100,00	100,00	100,00	100,00	100,00	100,00	100,00	100,00	100,00
Einwohner										
61	unter 2,5	171,18	480,30	1 039,45	-	325,65	-	-	-	293,33
62	2,5 - 5,0	159,61	475,38	560,37	-	144,22	-	-	1 401,43	149,89
63	5,0 - 7,5	149,59	402,50	488,68	-	71,52	-	-	1 164,70	86,43
64	7,5 - 10,0	139,60	360,08	298,77	-	80,09	-	-	992,15	55,69
65	10,0 - 12,5	138,04	396,61	238,45	-	57,11	-	-	669,39	43,52
66	12,5 - 15,0	133,84	363,75	197,14	-	70,54	-	-	615,50	41,48
67	15,0 - 20,0	130,75	312,73	150,47	-	65,89	-	-	488,90	40,89
68	20,0 - 30,0	148,82	256,07	135,36	-	38,26	-	-	433,21	41,23
69	30,0 - 40,0	168,23	237,46	139,96	-	65,32	-	-	263,26	71,42
70	40,0 - 50,0	187,32	236,84	137,98	-	143,71	-	-	264,65	97,01
71	50,0 - 100,0	228,96	231,79	163,52	-	128,80	1 581,64	-	185,89	127,72
72	100,0 - 150,0	288,08	344,07	162,71	-	226,51	-	-	240,50	203,51
73	150,0 - 200,0	386,94	523,98	1 357,76	-	198,37	-	-	-	340,79
74	200,0 und mehr	1 169,70	2 809,66	1 034,73	3 799,27	106,67	1 654,92	2 257,03	2 017,99	-
75	Insgesamt ...	233,06	293,10	179,74	3 799,27	88,25	1 640,44	2 257,03	291,14	77,22

und Gemeinden nach Größenklassen  
31.12.1999 nach Flächengrößenklassen

Nieder- sachsen	Nordrhein- Westfalen	Rheinland- Pfalz	Saarland	Sachsen	Sachsen- Anhalt	Schleswig- Holstein	Thüringen	Nachrichtlich 1)		Lfd. Nr.
								Früheres Bundes- gebiet	Neue Länder und Berlin-Ost	
Gemeinden										
5	-	235	-	-	8	17	22	266	40	1
16	-	727	-	6	86	140	181	964	346	2
47	-	532	-	15	199	197	181	915	581	3
59	-	263	3	27	193	165	150	679	663	4
57	-	168	1	28	186	138	90	576	616	5
54	-	109	2	31	142	124	74	504	546	6
126	-	126	1	58	204	156	109	839	819	7
180	17	78	11	124	161	107	81	1 122	822	8
118	37	28	7	94	63	47	46	734	378	9
63	32	13	7	68	22	17	30	474	217	10
176	197	19	14	83	28	20	45	1 066	253	11
92	74	8	5	8	5	1	7	274	40	12
26	26	-	1	-	1	-	1	62	10	13
13	13	-	-	3	1	1	1	38	10	14
1 032	396	2 306	52	545	1 289	1 130	1 018	8 513	5 341	15
zent										
0,48	-	10,19	-	-	0,62	1,50	2,16	3,12	0,75	16
1,55	-	31,53	-	1,10	6,67	12,39	17,78	11,32	6,48	17
4,55	-	23,07	-	2,75	15,44	17,43	17,78	10,75	10,88	18
5,72	-	11,41	5,77	4,95	14,97	14,60	14,73	7,98	12,41	19
5,52	-	7,29	1,92	5,14	14,43	12,21	8,84	6,77	11,53	20
5,23	-	4,73	3,85	5,69	11,02	10,97	7,27	5,92	10,22	21
12,21	-	5,46	1,92	10,64	15,83	13,81	10,71	9,86	15,33	22
17,44	4,29	3,38	21,15	22,75	12,49	9,47	7,96	13,18	15,39	23
11,43	9,34	1,21	13,46	17,25	4,11	4,16	4,52	8,62	7,08	24
6,10	8,08	0,56	13,46	12,48	1,71	1,50	2,95	5,57	4,06	25
17,05	49,75	0,82	26,92	15,23	2,17	1,77	4,42	12,52	4,74	26
8,91	18,69	0,35	9,62	1,47	0,39	0,09	0,69	3,22	0,75	27
2,52	6,57	-	1,92	-	0,08	-	0,10	0,73	0,19	28
1,26	3,28	-	-	0,55	0,08	0,09	0,10	0,45	0,19	29
100,00	100,00	100,00	100,00	100,00	100,00	100,00	100,00	100,00	100,00	30
kerung zahl										
6 414	-	60 715	-	-	1 983	4 794	6 431	84 314	14 095	31
20 622	-	372 845	-	11 798	46 048	77 924	58 620	638 989	159 760	32
49 307	-	402 882	-	41 872	112 678	166 529	97 011	1 053 221	340 889	33
81 411	-	326 202	26 211	66 042	148 020	166 262	111 082	1 157 256	477 584	34
80 116	-	276 391	14 783	78 807	141 561	204 220	94 029	1 340 426	499 033	35
68 521	-	234 734	26 481	82 054	137 050	174 377	96 610	1 371 167	553 833	36
239 510	-	383 672	19 099	253 285	241 800	360 603	196 221	2 643 699	1 115 975	37
390 688	498 039	302 343	159 395	694 698	385 154	436 652	256 196	5 288 584	1 775 633	38
487 721	896 811	218 719	98 896	508 046	218 463	282 623	192 889	5 111 965	1 355 308	39
344 402	729 362	261 020	145 210	471 036	159 151	86 398	262 677	4 376 208	1 396 285	40
2 141 792	6 270 713	702 092	288 296	919 885	364 690	369 772	512 795	18 024 373	2 621 613	41
2 168 406	3 581 875	489 158	109 294	102 741	445 330	233 795	248 536	9 381 763	1 339 477	42
834 949	1 879 534	-	183 836	-	235 073	-	114 718	4 027 803	722 568	43
984 901	4 143 466	-	-	1 229 422	11 736	213 326	201 267	12 446 382	2 845 272	44
7 898 760	17 999 800	4 030 773	1 071 501	4 459 686	2 648 737	2 777 275	2 449 082	66 946 150	15 217 325	45
zent										
0,08	-	1,51	-	-	0,07	0,17	0,26	0,13	0,09	46
0,26	-	9,25	-	0,26	1,74	2,81	2,39	0,95	1,05	47
0,62	-	10,00	-	0,94	4,25	6,00	3,96	1,57	2,24	48
1,03	-	8,09	2,45	1,48	5,59	5,99	4,54	1,73	3,14	49
1,01	-	6,86	1,38	1,77	5,34	7,35	3,84	2,00	3,28	50
0,87	-	5,82	2,47	1,84	5,17	6,28	3,94	2,05	3,64	51
3,03	-	9,52	1,78	5,68	9,13	12,98	8,01	3,95	7,33	52
4,95	2,77	7,50	14,88	15,58	14,54	15,72	10,46	7,90	11,67	53
6,17	4,98	5,43	9,23	11,39	8,25	10,18	7,88	7,84	8,91	54
4,36	4,05	6,48	13,55	10,56	6,01	3,11	10,73	6,54	9,18	55
27,12	34,84	17,42	26,91	20,63	13,77	13,31	20,94	26,92	17,23	56
27,45	19,90	12,14	10,20	2,30	16,81	8,42	10,15	14,01	8,80	57
10,57	10,44	-	17,16	-	8,87	-	4,68	6,02	4,75	58
12,47	23,02	-	-	27,57	0,44	7,68	8,22	18,59	18,70	59
100,00	100,00	100,00	100,00	100,00	100,00	100,00	100,00	100,00	100,00	60
e km2 2)										
641,40	-	136,96	-	-	138,67	167,04	150,26	168,80	187,18	61
321,21	-	137,08	-	460,86	134,53	144,68	83,78	175,66	116,88	62
165,68	-	123,44	-	456,62	89,58	137,32	86,11	186,27	93,01	63
156,83	-	144,02	1 048,44	274,60	87,40	116,47	85,60	196,52	82,02	64
123,58	-	150,22	1 296,75	249,23	67,84	133,49	93,01	208,96	72,21	65
91,50	-	158,19	966,46	190,56	70,01	102,97	96,19	198,50	74,09	66
108,32	-	178,64	1 186,27	251,62	68,54	133,77	103,05	181,44	78,68	67
88,19	1 171,31	159,76	600,36	227,20	99,56	169,92	129,96	191,97	89,14	68
120,34	683,34	229,55	401,85	156,73	119,73	173,22	121,88	201,03	104,15	69
120,58	512,08	445,12	457,21	155,01	164,97	112,53	198,52	206,68	144,81	70
173,26	437,52	537,10	303,57	176,38	197,98	299,07	170,24	244,62	158,99	71
201,20	405,41	518,12	200,95	113,13	671,08	1 976,29	320,94	289,69	277,24	72
188,21	429,11	-	1 100,81	-	219,26	-	755,22	381,32	421,59	73
319,74	1 229,48	-	-	1 464,29	56,07	996,38	747,93	1 232,66	956,10	74
169,89	528,16	203,09	416,91	242,21	129,54	177,29	151,44	273,86	140,79	75

Lfd. Nr.	Gemeinden mit ... bis unter ... Einwohnern je km <sup>2</sup>	Deutschland	Baden- Württem- berg	Bayern	Berlin	Branden- burg	Bremen	Hamburg	Hessen	Mecklen- burg- Vorpommern
Anzahl der										
1	unter 10	123	1	2	-	61	-	-	-	9
2	10 - 25	1 376	4	7	-	528	-	-	1	360
3	25 - 50	2 579	51	172	-	469	-	-	9	394
4	50 - 75	2 270	95	458	-	128	-	-	44	88
5	75 - 100	1 612	113	370	-	91	-	-	45	45
6	100 - 150	1 898	157	390	-	67	-	-	56	45
7	150 - 200	1 089	140	195	-	25	-	-	58	26
8	200 - 250	709	98	118	-	15	-	-	55	17
9	250 - 500	1 310	269	214	-	58	-	-	76	18
10	500 - 750	421	89	51	-	23	-	-	35	2
11	750 - 1 000	198	44	32	-	7	-	-	17	2
12	1 000 - 2 000	233	44	42	-	6	2	-	26	4
13	2 000 - 3 000	32	6	3	-	1	-	1	4	-
14	3 000 und mehr	4	-	2	1	-	-	-	-	-
15	Insgesamt ...	13 854	1 111	2 056	1	1 479	2	1	426	1 010
Pro										
16	unter 10	0,89	0,09	0,10	-	4,12	-	-	-	0,89
17	10 - 25	9,93	0,36	0,34	-	35,70	-	-	0,23	35,64
18	25 - 50	18,62	4,59	8,37	-	31,71	-	-	2,11	39,01
19	50 - 75	16,39	8,55	22,28	-	8,65	-	-	10,33	8,71
20	75 - 100	11,64	10,17	18,00	-	6,15	-	-	10,56	4,46
21	100 - 150	13,70	14,13	18,97	-	4,53	-	-	13,15	4,46
22	150 - 200	7,86	12,60	9,48	-	1,69	-	-	13,62	2,57
23	200 - 250	5,12	8,82	5,74	-	1,01	-	-	12,91	1,68
24	250 - 500	9,46	24,21	10,41	-	3,92	-	-	17,84	1,78
25	500 - 750	3,04	8,01	2,48	-	1,56	-	-	8,22	0,20
26	750 - 1 000	1,43	3,96	1,56	-	0,47	-	-	3,99	0,20
27	1 000 - 2 000	1,68	3,96	2,04	-	0,41	100,00	100,00	6,10	0,40
28	2 000 - 3 000	0,23	0,54	0,15	-	0,07	-	-	0,94	-
29	3 000 und mehr	0,03	-	0,10	100,00	-	-	-	-	-
30	Insgesamt ...	100,00	100,00	100,00	100,00	100,00	100,00	100,00	100,00	100,00
Bevöl An										
31	unter 10	21 617	242	1 083	-	11 001	-	-	-	2 768
32	10 - 25	486 326	1 477	11 473	-	175 924	-	-	728	148 387
33	25 - 50	1 901 825	81 708	302 143	-	288 034	-	-	26 617	278 213
34	50 - 75	3 323 257	238 849	1 017 308	-	140 268	-	-	182 312	132 933
35	75 - 100	3 637 557	360 492	1 119 531	-	174 650	-	-	235 568	101 884
36	100 - 150	6 303 778	757 074	1 479 916	-	231 601	-	-	439 820	167 852
37	150 - 200	5 465 464	809 668	953 583	-	106 060	-	-	567 990	141 292
38	200 - 250	4 425 107	605 803	724 831	-	129 408	-	-	492 547	111 249
39	250 - 500	13 518 003	2 701 946	1 910 383	-	561 328	-	-	920 034	142 890
40	500 - 750	8 134 683	1 073 875	667 485	-	467 663	-	-	791 329	17 169
41	750 - 1 000	5 871 047	929 405	720 376	-	125 953	-	-	333 174	177 405
42	1 000 - 2 000	14 421 389	1 882 726	1 525 132	-	183 597	663 065	1 277 158	784 689	367 280
43	2 000 - 3 000	9 878 009	1 032 667	508 638	-	5 720	-	1 704 735	-	-
44	3 000 und mehr	4 775 413	-	1 213 085	3 386 667	-	-	-	-	-
45	Insgesamt ...	82 163 475	10 475 932	12 154 967	3 386 667	2 601 207	663 065	1 704 735	6 051 966	1 789 322
Pro										
46	unter 10	0,03	-	0,01	-	0,42	-	-	-	0,15
47	10 - 25	0,59	0,01	0,09	-	6,76	-	-	0,01	8,29
48	25 - 50	2,31	0,78	2,49	-	11,07	-	-	0,44	15,55
49	50 - 75	4,04	2,28	8,37	-	5,39	-	-	3,01	7,43
50	75 - 100	4,43	3,44	9,21	-	6,71	-	-	3,89	5,69
51	100 - 150	7,67	7,23	12,18	-	8,90	-	-	7,27	9,38
52	150 - 200	6,65	7,73	7,85	-	4,08	-	-	9,39	7,90
53	200 - 250	5,39	5,78	5,96	-	4,97	-	-	8,14	6,22
54	250 - 500	16,45	25,79	15,72	-	21,58	-	-	15,20	7,99
55	500 - 750	9,90	10,25	5,49	-	17,98	-	-	13,08	0,96
56	750 - 1 000	7,15	8,87	5,93	-	4,84	-	-	5,51	9,91
57	1 000 - 2 000	17,55	17,97	12,55	-	7,06	100,00	-	21,10	20,53
58	2 000 - 3 000	12,02	9,86	4,18	-	0,22	-	100,00	12,97	-
59	3 000 und mehr	5,81	-	9,98	100,00	-	-	-	-	-
60	Insgesamt ...	100,00	100,00	100,00	100,00	100,00	100,00	100,00	100,00	100,00
Einwohner										
61	unter 10	2 912,33	67,01	170,19	-	1 483,58	-	-	-	333,08
62	10 - 25	26 014,70	69,71	642,93	-	9 763,75	-	-	29,98	7 748,12
63	25 - 50	51 109,93	1 951,67	7 602,15	-	8 214,71	-	-	596,21	8 202,15
64	50 - 75	53 311,75	3 750,32	16 170,72	-	2 272,23	-	-	2 964,47	2 114,38
65	75 - 100	42 110,83	4 179,92	12 919,62	-	2 036,69	-	-	2 725,57	1 245,62
66	100 - 150	51 358,52	6 108,93	12 214,04	-	1 918,76	-	-	3 500,25	1 303,05
67	150 - 200	31 618,84	4 672,65	5 567,02	-	592,13	-	-	3 298,79	790,18
68	200 - 250	19 866,12	2 703,04	3 268,71	-	566,90	-	-	2 175,01	492,46
69	250 - 500	38 234,06	7 539,13	5 567,80	-	1 575,30	-	-	2 558,67	390,90
70	500 - 750	13 260,49	1 764,57	1 096,21	-	737,93	-	-	1 252,23	24,24
71	750 - 1 000	6 822,14	1 082,84	813,70	-	156,55	-	-	385,42	216,00
72	1 000 - 2 000	10 552,12	1 429,81	1 080,89	-	155,44	404,23	-	996,66	311,27
73	2 000 - 3 000	4 109,80	421,78	194,13	-	2,80	-	755,33	304,07	-
74	3 000 und mehr	1 258,65	-	315,83	891,41	-	-	-	-	-
75	Insgesamt ...	352 540,28	35 741,38	67 623,94	891,41	29 476,77	404,23	755,33	20 787,33	23 171,45

und Gemeinden nach Größenklassen  
31.12.1999 nach der Bevölkerungsdichte

Nieder- sachsen	Nordrhein- Westfalen	Rheinland- Pfalz	Saarland	Sachsen	Sachsen- Anhalt	Schleswig- Holstein	Thüringen	Nachrichtlich 1)		Lfd. Nr.
								Früheres Bundes- gebiet	Neue Länder und Berlin-Ost	
Gemeinden										
4	-	18	-	-	8	19	1	44	79	1
34	-	100	-	2	201	109	30	255	1 121	2
215	1	329	-	34	357	320	228	1 097	1 482	3
173	10	401	-	95	256	249	273	1 430	840	4
139	12	281	1	75	138	129	173	1 090	522	5
177	49	432	3	108	151	99	164	1 363	535	6
92	58	278	5	53	65	40	54	866	223	7
60	45	155	5	47	38	25	31	561	148	8
106	92	224	16	80	50	63	44	1 060	250	9
18	49	59	9	25	15	33	13	343	78	10
5	23	17	8	16	4	17	6	163	35	11
8	43	11	5	10	6	25	1	206	27	12
1	13	1	-	-	-	2	-	31	1	13
-	1	-	-	-	-	-	-	4	-	14
1 032	396	2 306	52	545	1 289	1 130	1 018	8 513	5 341	15
zent										
0,39	-	0,78	-	-	0,62	1,68	0,10	0,52	1,48	16
3,29	-	4,34	-	0,37	15,59	9,65	2,95	3,00	20,99	17
20,83	0,25	14,27	-	6,24	27,70	28,32	22,40	12,89	27,75	18
16,76	2,53	17,39	-	17,43	19,86	22,04	26,82	16,80	15,73	19
13,47	3,03	12,19	1,92	13,76	10,71	11,42	16,99	12,80	9,77	20
17,15	12,37	18,73	5,77	19,82	11,71	8,76	18,11	16,01	10,02	21
8,91	14,65	12,06	9,62	9,72	5,04	3,54	5,30	10,17	4,18	22
5,81	11,36	6,72	9,62	8,62	2,95	2,21	3,05	6,59	2,77	23
10,27	23,23	9,71	30,77	14,68	3,88	5,58	4,32	12,45	4,68	24
1,74	12,37	2,56	17,31	4,59	1,16	2,92	1,28	4,03	1,46	25
0,48	5,81	0,74	15,38	2,94	0,31	1,50	0,59	1,91	0,66	26
0,78	10,86	0,48	9,62	1,83	0,47	2,21	0,10	2,42	0,51	27
0,10	3,28	0,04	-	-	-	0,18	-	0,36	0,02	28
-	0,25	-	-	-	-	-	-	0,05	-	29
100,00	100,00	100,00	100,00	100,00	100,00	100,00	100,00	100,00	100,00	30
kerung zahl										
2 234	-	790	-	-	1 804	1 568	127	5 917	15 700	31
33 384	-	14 321	-	4 005	67 293	24 048	5 286	85 431	400 895	32
266 976	4 272	99 371	-	72 231	190 609	167 493	124 158	948 580	953 245	33
431 015	84 094	185 089	-	253 475	205 190	203 502	249 222	2 342 169	981 088	34
558 339	149 201	187 261	6 295	232 334	161 501	144 796	205 705	2 761 483	876 074	35
1 111 665	616 680	417 810	27 310	361 436	254 982	154 380	283 252	5 004 655	1 299 123	36
827 188	905 748	385 378	61 397	227 624	198 756	94 482	186 298	4 605 434	860 030	37
631 100	768 785	303 068	85 376	249 129	118 731	89 171	115 909	3 700 681	724 426	38
1 781 361	2 453 804	891 678	230 983	740 650	384 771	324 808	473 367	11 214 997	2 303 006	39
600 147	2 000 837	664 947	251 393	458 098	367 382	259 044	515 314	6 309 057	1 825 626	40
220 223	1 702 007	287 151	163 748	425 779	72 233	432 158	281 435	4 788 242	1 082 805	41
920 410	4 035 248	430 138	244 999	1 434 925	625 485	822 217	9 009	11 801 093	2 620 296	42
514 718	5 103 463	163 771	-	-	-	59 608	-	9 872 289	5 720	43
-	175 661	-	-	-	-	-	-	3 506 122	1 269 291	44
7 898 760	17 999 800	4 030 773	1 071 501	4 459 686	2 648 737	2 777 275	2 449 082	66 946 150	15 217 325	45
zent										
0,03	-	0,02	-	-	0,07	0,06	0,01	0,01	0,10	46
0,42	-	0,36	-	0,09	2,54	0,87	0,22	0,13	2,63	47
3,38	0,02	2,47	-	1,62	7,20	6,03	5,07	1,42	6,26	48
5,46	0,47	4,59	-	5,68	7,75	7,33	10,18	3,50	6,45	49
7,07	0,83	4,65	0,59	5,21	6,10	5,21	8,40	4,12	5,76	50
14,07	3,43	10,37	2,55	8,10	9,63	5,56	11,57	7,48	8,54	51
10,47	5,03	9,56	5,73	5,10	7,50	3,40	7,61	6,88	5,65	52
7,99	4,27	7,52	7,97	5,59	4,48	3,21	4,73	5,53	4,76	53
22,55	13,63	22,12	21,56	16,61	14,53	11,70	19,33	16,75	15,13	54
7,60	11,12	16,50	23,46	10,27	13,87	9,33	21,04	9,42	12,00	55
2,79	9,46	7,12	15,28	9,55	2,73	15,56	11,49	7,15	7,12	56
11,65	22,42	10,67	22,87	32,18	23,61	29,61	0,37	17,63	17,22	57
6,52	28,35	4,06	-	-	-	2,15	-	14,75	0,04	58
-	0,98	-	-	-	-	-	-	5,24	8,34	59
100,00	100,00	100,00	100,00	100,00	100,00	100,00	100,00	100,00	100,00	60
e km2 2\3)										
318,77	-	95,48	-	-	202,73	227,84	13,65	879,29	2 033,04	61
1 722,77	-	752,51	-	188,80	3 574,34	1 259,67	262,12	4 477,57	21 537,13	62
7 007,94	95,18	2 648,52	-	1 884,86	5 349,65	4 467,48	3 089,41	24 369,15	26 740,78	63
6 935,65	1 259,45	2 988,33	-	4 023,86	3 386,83	3 392,30	4 053,21	37 461,24	15 850,51	64
6 480,51	1 742,14	2 130,44	75,07	2 673,68	1 860,58	1 676,40	2 364,59	31 929,67	10 181,16	65
9 120,20	4 945,97	3 369,21	224,89	2 897,79	2 145,03	1 243,69	2 366,71	40 727,18	10 631,34	66
4 756,17	5 224,03	2 210,63	367,52	1 323,71	1 153,67	568,79	1 093,55	26 665,60	4 953,24	67
2 858,80	3 469,97	1 364,29	380,92	1 120,21	528,74	399,14	537,93	16 618,88	3 246,24	68
5 068,93	6 957,61	2 489,89	708,72	2 090,66	1 106,03	924,03	1 256,39	31 814,78	6 419,28	69
1 031,13	3 324,67	1 059,10	405,33	723,68	624,42	431,45	785,53	10 384,69	2 895,80	70
257,36	2 012,21	338,55	189,33	471,81	85,16	471,96	341,25	5 551,37	1 270,77	71
732,33	2 874,14	322,49	218,36	1 013,82	429,56	575,61	7,51	8 634,52	1 917,60	72
204,08	2 123,23	77,67	-	-	-	26,71	-	4 107,00	2,80	73
-	51,41	-	-	-	-	-	-	852,98	405,67	74
46 494,64	34 080,01	19 847,11	2 570,14	18 412,88	20 446,74	15 665,07	16 171,85	244 454,92	108 085,36	75

7 Die kleinsten und größten Gemeinden und Kreise nach der Fläche,  
Bevölkerung und Bevölkerungsdichte am 31.12.1999

7.1 Die 10 kleinsten Gemeinden 1)

Gemeinde	Kreis	Land	Fläche	Bevölke- rung	Einwohner je km2
			km2	Anzahl	

Nach der Fläche

Martinstein	Bad Kreuznach	Rheinland-Pfalz	0,40	363	908
Brandhorst	Anhalt-Zerbst	Sachsen-Anhalt	0,42	108	257
Arnis, Stadt	Schleswig-Flensburg	Schleswig-Holstein	0,45	329	731
Almersbach	Altenkirchen (Westerwald)	Rheinland-Pfalz	0,61	492	807
Niebelhorst	Potsdam-Mittelmark	Brandenburg	0,68	52	76
Ziegenhain	Altenkirchen (Westerwald)	Rheinland-Pfalz	0,71	121	170
Misselberg	Rhein-Lahn-Kreis	Rheinland-Pfalz	0,74	83	112
Nehren	Cochem-Zell	Rheinland-Pfalz	0,76	100	132
Charlottenberg	Rhein-Lahn-Kreis	Rheinland-Pfalz	0,76	174	229
Niedersteinebach	Altenkirchen (Westerwald)	Rheinland-Pfalz	0,79	202	256

Nach der Bevölkerung

Wiedenborstel	Steinburg	Schleswig-Holstein	4,52	2	0
Hamm	Bitburg-Prüm	Rheinland-Pfalz	1,73	6	3
Dierfeld	Bernkastel-Wittlich	Rheinland-Pfalz	1,54	7	5
Burscheid	Bitburg-Prüm	Rheinland-Pfalz	3,65	8	2
Gröde	Nordfriesland	Schleswig-Holstein	2,52	12	5
Ammeldingen an der Our	Bitburg-Prüm	Rheinland-Pfalz	2,62	12	5
Süderhöft	Nordfriesland	Schleswig-Holstein	2,60	18	7
Sengerich	Bitburg-Prüm	Rheinland-Pfalz	1,10	19	17
Hisel	Bitburg-Prüm	Rheinland-Pfalz	2,13	19	9
Keppeshausen	Bitburg-Prüm	Rheinland-Pfalz	2,31	19	8

Nach der Bevölkerungsdichte

Wiedenborstel	Steinburg	Schleswig-Holstein	4,52	2	0
Burscheid	Bitburg-Prüm	Rheinland-Pfalz	3,65	8	2
Lamsfeld-Groß Liebitz	Dahme-Spreewald	Brandenburg	53,72	174	3
Hohenlobbese	Potsdam-Mittelmark	Brandenburg	41,32	140	3
Hamm	Bitburg-Prüm	Rheinland-Pfalz	1,73	6	3
Fredeburg	Herzogtum Lauenburg	Schleswig-Holstein	10,09	37	4
Basdorf	Ostprignitz-Ruppin	Brandenburg	8,22	31	4
Vogelsang	Oberhavel	Brandenburg	25,94	104	4
Büttel	Steinburg	Schleswig-Holstein	11,08	45	4
Gadow	Ostprignitz-Ruppin	Brandenburg	60,64	251	4

7 Die kleinsten und größten Gemeinden und Kreise nach der Fläche,  
Bevölkerung und Bevölkerungsdichte am 31.12.1999

7.2 Die 10 größten Gemeinden

Gemeinde	Kreis	Land	Fläche	Bevölke- rung	Einwohner je km2
			km2	Anzahl	

Nach der Fläche

Berlin, Stadt	Kreisfreie Stadt	Berlin	891,41	3 386 667	3 799
Hamburg, Freie und Hansestadt	Kreisfreie Stadt	Hamburg	755,33	1 704 735	2 257
Köln, Stadt	Kreisfreie Stadt	Nordrhein-Westfalen	405,15	962 507	2 376
Neustadt am Rübenberge, Stadt	Hannover	Niedersachsen	357,41	44 704	125
Nuthe-Urstromtal	Teltow-Fläming	Brandenburg	333,91	7 362	22
Dresden, Stadt	Kreisfreie Stadt	Sachsen	328,30	476 668	1 452
Bremen, Stadt	Kreisfreie Stadt	Bremen	326,55	540 330	1 655
München, Landeshauptstadt	Kreisfreie Stadt	Bayern	310,59	1 194 560	3 846
Neuruppin, Fontanestadt	Ostprignitz-Ruppin	Brandenburg	303,44	32 640	108
Schmallenberg, Stadt	Hochsauerlandkreis	Nordrhein-Westfalen	303,00	26 577	88

Nach der Bevölkerung

Berlin, Stadt	Kreisfreie Stadt	Berlin	891,41	3 386 667	3 799
Hamburg, Freie und Hansestadt	Kreisfreie Stadt	Hamburg	755,33	1 704 735	2 257
München, Landeshauptstadt	Kreisfreie Stadt	Bayern	310,59	1 194 560	3 846
Köln, Stadt	Kreisfreie Stadt	Nordrhein-Westfalen	405,15	962 507	2 376
Frankfurt am Main, Stadt	Kreisfreie Stadt	Hessen	248,36	643 821	2 592
Essen, Stadt	Kreisfreie Stadt	Nordrhein-Westfalen	210,36	599 515	2 850
Dortmund, Stadt	Kreisfreie Stadt	Nordrhein-Westfalen	280,29	590 213	2 106
Stuttgart, Landeshauptstadt	Stadtkreis	Baden-Württemberg	207,34	582 443	2 809
Düsseldorf, Stadt	Kreisfreie Stadt	Nordrhein-Westfalen	216,99	568 855	2 622
Bremen, Stadt	Kreisfreie Stadt	Bremen	326,55	540 330	1 655

Nach der Bevölkerungsdichte

München, Landeshauptstadt	Kreisfreie Stadt	Bayern	310,59	1 194 560	3 846
Berlin, Stadt	Kreisfreie Stadt	Berlin	891,41	3 386 667	3 799
Ottobrunn	München	Bayern	5,24	18 525	3 535
Herne, Stadt	Kreisfreie Stadt	Nordrhein-Westfalen	51,41	175 661	3 417
Gröbenzell	Fürstenfeldbruck	Bayern	6,36	18 759	2 950
Oberhausen, Stadt	Kreisfreie Stadt	Nordrhein-Westfalen	77,04	222 349	2 886
Essen, Stadt	Kreisfreie Stadt	Nordrhein-Westfalen	210,36	599 515	2 850
Stuttgart, Landeshauptstadt	Stadtkreis	Baden-Württemberg	207,34	582 443	2 809
Bochum, Stadt	Kreisfreie Stadt	Nordrhein-Westfalen	145,43	392 830	2 701
Gelsenkirchen, Stadt	Kreisfreie Stadt	Nordrhein-Westfalen	104,84	281 979	2 690

## 7 Die kleinsten und größten Gemeinden und Kreise nach der Fläche,

Bevölkerung und Bevölkerungsdichte am 31.12.1999

## 7.3 Die 20 kleinsten Kreise

Landkreis	Land	Fläche	Bevölkerung	Einwohner je km <sup>2</sup>
		km <sup>2</sup>	Anzahl	

## Nach der Fläche

Main-Taunus-Kreis	Hessen	222,40	218 170	981
Neunkirchen	Saarland	249,17	148 069	594
Stollberg	Sachsen	266,50	94 681	355
Ludwigshafen	Rheinland-Pfalz	304,87	146 479	480
Fürth	Bayern	307,60	113 369	369
Lindau (Bodensee)	Bayern	323,34	76 815	238
Chemnitzer Land	Sachsen	335,50	142 396	424
Offenbach	Hessen	356,27	333 336	936
Osterode am Harz	Niedersachsen	368,64	86 192	234
Weißenfels	Sachsen-Anhalt	372,42	79 691	214
Mettmann	Nordrhein-Westfalen	407,08	506 649	1 245
Ennepe-Ruhr-Kreis	Nordrhein-Westfalen	408,30	351 413	861
Stadtverband Saarbrücken	Saarland	410,60	351 816	857
Bernburg	Sachsen-Anhalt	413,71	71 172	172
Saarpfalz-Kreis	Saarland	420,19	157 625	375
Döbeln	Sachsen	423,93	79 018	186
Starnberg	Bayern	425,67	123 045	289
Sonneberg	Thüringen	433,35	68 423	158
Fürstentfeldbruck	Bayern	434,86	190 995	439
Rheinisch-Bergischer Kreis	Nordrhein-Westfalen	437,64	275 712	630

## Nach der Bevölkerung

Lüchow-Dannenberg	Niedersachsen	1 117,08	52 079	47
Wittmund	Niedersachsen	656,67	57 298	87
Daun	Rheinland-Pfalz	911,06	64 331	71
Cochem-Zell	Rheinland-Pfalz	719,91	65 540	91
Sonneberg	Thüringen	433,35	68 423	158
Sangerhausen	Sachsen-Anhalt	689,73	69 352	101
Müritz	Mecklenburg-Vorpommern	1 713,35	70 086	41
Lichtenfels	Bayern	499,37	70 910	142
Bernburg	Sachsen-Anhalt	413,71	71 172	172
Köthen	Sachsen-Anhalt	480,34	71 249	148
Hildburghausen	Thüringen	937,37	74 167	79
Kronach	Bayern	614,50	75 905	124
Rügen	Mecklenburg-Vorpommern	974,12	76 208	78
Lindau (Bodensee)	Bayern	323,34	76 815	238
Donnersbergkreis	Rheinland-Pfalz	645,49	78 258	121
Schönebeck	Sachsen-Anhalt	460,46	78 404	170
Anhalt-Zerbst	Sachsen-Anhalt	1 225,40	78 697	64
Kulmbach	Bayern	656,41	78 815	120
Döbeln	Sachsen	423,93	79 018	186
Kusel	Rheinland-Pfalz	573,51	79 184	138

## Nach der Bevölkerungsdichte

Müritz	Mecklenburg-Vorpommern	1 713,35	70 086	41
Mecklenburg-Strelitz	Mecklenburg-Vorpommern	2 089,17	88 496	42
Altmarkkreis Salzwedel	Sachsen-Anhalt	2 232,19	101 828	44
Ostprignitz-Ruppin	Brandenburg	2 508,75	114 273	46
Prignitz	Brandenburg	2 122,98	97 076	46
Lüchow-Dannenberg	Niedersachsen	1 117,08	52 079	47
Parchim	Mecklenburg-Vorpommern	2 232,81	109 524	49
Demmin	Mecklenburg-Vorpommern	1 921,52	95 867	50
Uckermark	Brandenburg	3 058,08	154 086	50
Ludwigslust	Mecklenburg-Vorpommern	2 516,77	131 977	52
Uecker-Randow	Mecklenburg-Vorpommern	1 624,24	86 399	53
Nordvorpommern	Mecklenburg-Vorpommern	2 167,77	119 517	55
Güstrow	Mecklenburg-Vorpommern	2 057,75	113 744	55
Nordwestmecklenburg	Mecklenburg-Vorpommern	2 075,05	121 234	58
Stendal	Sachsen-Anhalt	2 422,98	142 536	59
Bitburg-Prüm	Rheinland-Pfalz	1 626,07	96 244	59
Ostvorpommern	Mecklenburg-Vorpommern	1 909,91	115 123	60
Anhalt-Zerbst	Sachsen-Anhalt	1 225,40	78 697	64
Uelzen	Niedersachsen	1 453,75	97 231	67
Dahme-Spreewald	Brandenburg	2 260,88	157 341	70



7 Die kleinsten und größten Gemeinden und Kreise nach der Fläche,  
Bevölkerung und Bevölkerungsdichte am 31.12.1999

7.4 Die 20 größten Kreise

Landkreis	Land	Fläche	Bevölke- rung	Einwohner je km2
		km2	Anzahl	

Nach der Fläche

Uckermark	Brandenburg	3 058,08	154 086	50
Emsland	Niedersachsen	2 880,83	301 079	105
Potsdam-Mittelmark	Brandenburg	2 682,88	205 788	77
Ludwigslust	Mecklenburg-Vorpommern	2 516,77	131 977	52
Ostprignitz-Ruppin	Brandenburg	2 508,75	114 273	46
Stendal	Sachsen-Anhalt	2 422,98	142 536	59
Altmarkkreis Salzwedel	Sachsen-Anhalt	2 292,19	101 828	44
Dahme-Spreewald	Brandenburg	2 260,88	157 341	70
Oder-Spree	Brandenburg	2 242,35	196 784	88
Parchim	Mecklenburg-Vorpommern	2 232,81	109 524	49
Rendsburg-Eckernförde	Schleswig-Holstein	2 185,56	268 220	123
Nordvorpommern	Mecklenburg-Vorpommern	2 167,77	119 517	55
Märkisch-Oderland	Brandenburg	2 127,67	186 573	88
Prignitz	Brandenburg	2 122,98	97 076	46
Osnabrück	Niedersachsen	2 121,53	353 038	166
Teltow-Fläming	Brandenburg	2 091,93	158 326	76
Mecklenburg-Strelitz	Mecklenburg-Vorpommern	2 089,17	88 496	42
Hannover	Niedersachsen	2 086,10	599 531	287
Nordwestmecklenburg	Mecklenburg-Vorpommern	2 075,05	121 234	58
Cuxhaven	Niedersachsen	2 072,51	203 833	98

Nach der Bevölkerung

Recklinghausen	Nordrhein-Westfalen	760,27	660 459	869
Hannover	Niedersachsen	2 086,10	599 531	287
Rhein-Sieg-Kreis	Nordrhein-Westfalen	1 153,37	572 637	496
Rhein-Neckar-Kreis	Baden-Württemberg	1 061,66	521 954	492
Mettmann	Nordrhein-Westfalen	407,08	506 649	1 245
Esslingen	Baden-Württemberg	641,40	497 826	776
Ludwigsburg	Baden-Württemberg	687,00	495 443	721
Wesel	Nordrhein-Westfalen	1 042,35	473 367	454
Märkischer Kreis	Nordrhein-Westfalen	1 058,96	459 615	434
Erftkreis	Nordrhein-Westfalen	704,51	452 503	642
Neuss	Nordrhein-Westfalen	576,43	443 071	769
Steinfurt	Nordrhein-Westfalen	1 791,93	432 552	241
Unna	Nordrhein-Westfalen	542,61	430 207	793
Karlsruhe	Baden-Württemberg	1 084,95	416 429	384
Rems-Murr-Kreis	Baden-Württemberg	858,13	407 213	475
Ortenaukreis	Baden-Württemberg	1 860,71	405 607	218
Main-Kinzig-Kreis	Hessen	1 397,51	404 375	289
Lippe	Nordrhein-Westfalen	1 246,33	364 863	293
Böblingen	Baden-Württemberg	617,82	362 048	586
Borken	Nordrhein-Westfalen	1 418,47	356 706	251

Nach der Bevölkerungsdichte

Mettmann	Nordrhein-Westfalen	407,08	506 649	1 245
Main-Taunus-Kreis	Hessen	222,40	218 170	981
Offenbach	Hessen	356,27	333 336	936
Recklinghausen	Nordrhein-Westfalen	760,27	660 459	869
Ennepe-Ruhr-Kreis	Nordrhein-Westfalen	408,30	351 413	861
Stadtverband Saarbrücken	Saarland	410,60	351 816	857
Unna	Nordrhein-Westfalen	542,61	430 207	793
Esslingen	Baden-Württemberg	641,40	497 826	776
Neuss	Nordrhein-Westfalen	576,43	443 071	769
Ludwigsburg	Baden-Württemberg	687,00	495 443	721
Erftkreis	Nordrhein-Westfalen	704,51	452 503	642
Rheinisch-Bergischer Kreis	Nordrhein-Westfalen	437,64	275 712	630
Neunkirchen	Saarland	249,17	148 069	594
Böblingen	Baden-Württemberg	617,82	362 048	586
Herford	Nordrhein-Westfalen	449,94	253 964	564
Aachen	Nordrhein-Westfalen	546,15	305 579	560
Groß-Gerau	Hessen	453,07	248 190	548
Viersen	Nordrhein-Westfalen	563,29	299 199	531
Rhein-Sieg-Kreis	Nordrhein-Westfalen	1 153,37	572 637	496
Rhein-Neckar-Kreis	Baden-Württemberg	1 061,66	521 954	492



## 8.1 Fläche, Bevölkerung und Bevölkerungsdichte nach Einwohnergrößenklassen

Lfd. Nr.	Schlüssel- nummer	Stadt	Fläche km 2	Bevölkerung		Ein- wohner je km 2
				insgesamt	männlich	
83 Städte mit 100 000 und mehr Einwohnern						
1	11 0 00 000	Berlin .....	891,41	3 386 667	1 644 575	3 799
2	02 0 00 000	Hamburg .....	755,33	1 704 735	824 686	2 257
3	09 1 62 000	München .....	310,59	1 194 560	571 363	3 846
4	05 3 15 000	Köln .....	405,15	962 507	466 543	2 376
5	06 4 12 000	Frankfurt am Main .....	248,36	643 821	314 431	2 592
6	05 1 13 000	Essen .....	210,36	599 515	286 350	2 850
7	05 9 13 000	Dortmund .....	280,29	590 213	286 880	2 106
8	08 1 11 000	Stuttgart .....	207,34	582 443	284 977	2 809
9	05 1 11 000	Düsseldorf .....	216,99	568 855	268 630	2 622
10	04 0 11 000	Bremen .....	326,55	540 330	259 439	1 655
11	05 1 12 000	Duisburg .....	232,82	519 793	252 735	2 233
12	03 2 01 000	Hannover .....	204,08	514 718	245 017	2 522
13	14 3 65 000	Leipzig .....	290,45	489 532	235 789	1 685
14	09 5 64 000	Nürnberg .....	186,37	486 628	233 415	2 611
15	14 2 62 000	Dresden .....	328,30	476 668	229 565	1 452
16	05 9 11 000	Bochum .....	145,43	392 830	190 433	2 701
17	05 1 24 000	Wuppertal .....	168,38	368 993	176 350	2 191
18	05 7 11 000	Bielefeld .....	257,71	321 125	152 701	1 246
19	08 2 22 000	Mannheim .....	144,96	307 730	151 145	2 123
20	05 3 14 000	Bonn .....	141,22	301 048	143 416	2 132
21	05 5 13 000	Geisenkirchen .....	104,84	281 979	135 781	2 690
22	08 2 12 000	Karlsruhe .....	173,49	277 204	134 775	1 598
23	06 4 14 000	Wiesbaden .....	203,90	268 716	129 032	1 318
24	05 5 15 000	Münster .....	302,84	264 670	123 825	874
25	05 1 16 000	Mönchengladbach .....	170,44	263 697	126 721	1 547
26	14 1 61 000	Chemnitz .....	220,85	263 222	125 123	1 192
27	09 7 61 000	Augsburg .....	146,72	254 867	121 846	1 737
28	15 2 02 000	Halle (Saale) .....	135,00	254 360	121 314	1 884
29	03 1 01 000	Braunschweig .....	192,08	246 322	119 350	1 282
30	05 3 13 000	Aachen .....	160,83	243 825	121 671	1 516
31	05 1 14 000	Krefeld .....	137,68	241 769	117 087	1 756
32	15 3 03 000	Magdeburg .....	192,81	235 073	112 839	1 219
33	01 0 02 000	Kiel .....	118,39	233 795	113 274	1 975
34	05 1 19 000	Oberhausen .....	77,04	222 349	107 562	2 886
35	01 0 03 000	Lübeck .....	214,14	213 326	101 024	996
36	05 9 14 000	Hagen .....	160,37	205 201	98 338	1 280
37	13 0 03 000	Rostock .....	180,67	203 279	99 627	1 125
38	08 3 11 000	Freiburg im Breisgau .....	153,06	202 455	96 025	1 323
39	16 0 51 000	Erfurt .....	269,14	201 267	96 937	748
40	06 6 11 000	Kassel .....	106,77	196 211	93 058	1 838
41	10 0 41 100	Saarbrücken .....	167,07	183 836	87 875	1 100
42	07 3 15 000	Mainz .....	97,76	183 134	89 093	1 873
43	05 9 15 000	Hamm .....	226,26	181 804	89 307	804
44	05 9 16 000	Herne .....	51,41	175 661	85 577	3 417
45	05 1 17 000	Mülheim an der Ruhr .....	91,28	173 895	82 677	1 905
46	05 1 22 000	Solingen .....	89,45	165 583	79 712	1 851
47	03 4 04 000	Osnabrück .....	119,80	164 539	77 981	1 373
48	07 3 14 000	Ludwigshafen am Rhein .....	77,67	163 771	81 257	2 109
49	05 3 16 000	Leverkusen .....	78,85	160 841	78 116	2 040
50	03 4 03 000	Oldenburg (Oldenburg) .....	102,96	154 125	73 572	1 497
51	05 1 62 024	Neuss .....	99,48	149 702	72 522	1 505
52	08 2 21 000	Heidelberg .....	108,83	139 672	65 694	1 283
53	06 4 11 000	Darmstadt .....	122,21	137 776	67 680	1 127
54	05 7 74 032	Paderborn .....	179,36	137 647	67 010	767
55	12 0 54 000	Potsdam .....	109,37	128 983	62 651	1 179
56	09 6 63 000	Würzburg .....	87,56	127 350	58 801	1 454
57	09 3 62 000	Regensburg .....	80,56	125 236	59 600	1 555
58	05 5 62 032	Recklinghausen .....	66,42	125 022	60 456	1 882
59	03 1 52 012	Göttingen .....	116,96	124 775	60 334	1 067
60	04 0 12 000	Bremerhaven .....	77,68	122 735	59 991	1 580
61	03 1 03 000	Wolfsburg .....	204,00	121 954	59 761	598
62	05 5 12 000	Bottrop .....	100,61	121 097	58 490	1 204
63	05 1 20 000	Remscheid .....	74,61	120 125	57 923	1 610
64	08 1 21 000	Heilbronn .....	99,87	119 526	58 400	1 197

8 Städte am 31.12.1999

8.1 Fläche, Bevölkerung und Bevölkerungsdichte nach Einwohnergrößenklassen

Lfd. Nr.	Schlüssel- nummer	Stadt	Fläche km 2	Bevölkerung		Ein- wohner je km 2
				insgesamt	männlich	
65	08 2 31 000	Pforzheim .....	97,84	117 227	55 738	1 198
66	06 4 13 000	Offenbach am Main .....	44,84	116 627	57 539	2 601
67	08 4 21 000	Ulm .....	118,69	116 103	56 511	978
68	09 1 61 000	Ingolstadt .....	133,36	114 826	56 417	861
69	16 0 52 000	Gera .....	151,93	114 718	55 211	755
70	03 1 02 000	Salzgitter .....	223,94	112 934	54 808	504
71	12 0 52 000	Cottbus .....	150,36	110 894	53 712	738
72	08 4 15 061	Reutlingen .....	87,06	110 343	53 564	1 267
73	09 5 63 000	Fürth .....	63,35	109 771	52 773	1 733
74	05 9 70 040	Siegen .....	114,67	109 225	53 585	953
75	07 1 11 000	Koblenz .....	105,02	108 003	51 340	1 028
76	05 1 70 024	Moers .....	67,69	106 837	51 824	1 578
77	05 3 78 004	Bergisch Gladbach .....	83,12	106 150	50 723	1 277
78	14 1 67 000	Zwickau .....	91,40	104 146	49 513	1 139
79	03 2 54 021	Hildesheim .....	92,87	104 013	48 910	1 120
80	05 9 54 036	Witten .....	72,37	103 384	49 545	1 429
81	13 0 04 000	Schwerin .....	130,33	102 878	49 428	789
82	09 5 62 000	Erlangen .....	76,81	100 750	48 939	1 312
83	07 3 12 000	Kaiserslautern .....	139,71	100 025	49 247	716
zusammen ...			14 048,54	25 303 941	12 207 456	1 801

106 Städte von 50 000 bis unter 100 000 Einwohnern

84	07 2 11 000	Trier .....	117,14	99 891	47 040	853
85	16 0 53 000	Jena .....	114,22	99 779	48 915	874
86	05 9 62 024	Iserlohn .....	125,50	99 474	48 088	793
87	05 7 54 008	Gütersloh .....	111,98	95 028	46 059	849
88	05 5 62 024	Marl .....	87,62	93 735	45 885	1 070
89	05 9 78 024	Lünen .....	59,16	92 044	44 395	1 556
90	05 3 58 008	Düren .....	85,05	91 092	45 091	1 071
91	05 1 58 028	Ratingen .....	88,72	90 951	43 557	1 025
92	05 1 58 032	Velbert .....	74,91	89 881	43 294	1 200
93	08 1 16 019	Esslingen am Neckar .....	46,41	89 667	43 910	1 932
94	06 4 35 014	Hanau .....	76,51	87 809	42 855	1 148
95	08 1 18 048	Ludwigsburg .....	43,33	87 146	42 269	2 011
96	03 4 05 000	Wilhelmshaven .....	103,37	86 453	42 778	836
97	15 1 01 000	Dessau .....	147,98	85 000	40 736	574
98	01 0 01 000	Flensburg .....	56,44	84 449	40 773	1 496
99	05 7 70 024	Minden .....	101,08	83 292	40 029	824
100	05 9 62 032	Lüdenscheid .....	86,72	81 173	39 459	936
101	08 4 16 041	Tübingen .....	108,12	81 128	39 541	750
102	05 5 62 012	Dorsten .....	171,14	81 060	39 616	474
103	08 3 26 074	Villingen-Schwenningen .....	165,47	80 891	38 882	489
104	07 3 19 000	Worms .....	108,73	80 361	39 152	739
105	01 0 04 000	Neumünster .....	71,56	80 243	38 787	1 121
106	05 5 62 004	Castrop-Rauxel .....	51,66	79 309	38 470	1 535
107	12 0 51 000	Brandenburg an der Havel .....	207,91	78 958	38 561	380
108	05 5 62 014	Gladbeck .....	35,90	78 269	37 759	2 180
109	08 3 35 043	Konstanz .....	54,10	78 087	37 702	1 443
110	05 9 58 004	Arnsberg .....	193,43	77 804	37 922	402
111	06 5 34 014	Marburg .....	123,93	77 541	37 261	626
112	05 1 66 032	Viersen .....	91,07	77 169	37 244	847
113	03 4 01 000	Delmenhorst .....	62,36	76 903	37 659	1 233
114	05 5 66 076	Rheine .....	145,13	75 676	37 590	521
115	13 0 02 000	Neubrandenburg .....	85,67	74 527	36 598	870
116	09 4 62 000	Bayreuth .....	66,90	73 967	35 327	1 106
117	12 0 53 000	Frankfurt (Oder) .....	147,63	73 832	35 791	500
118	05 7 66 020	Detmold .....	129,39	73 788	34 611	570
119	06 5 31 005	Gießen .....	72,56	72 768	34 651	1 003
120	03 3 51 006	Celle .....	175,00	72 583	34 236	415
121	05 3 82 068	Troisdorf .....	62,17	72 223	35 387	1 162
122	14 1 66 000	Plauen .....	102,11	71 955	33 983	705
123	05 5 54 008	Bocholt .....	119,37	71 837	35 245	602
124	01 0 60 063	Norderstedt .....	58,10	71 056	34 199	1 223
125	05 1 70 008	Dinslaken .....	47,67	70 615	34 686	1 481

8 Städte am 31.12.1999

8.1 Fläche, Bevölkerung und Bevölkerungsdichte nach Einwohnergrößenklassen

Lfd. Nr.	Schlüssel- nummer	Stadt	Fläche km 2	Bevölkerung		Ein- wohner je km 2
				insgesamt	männlich	
126	05 9 78 036	Unna .....	88,53	69 795	34 045	788
127	09 4 61 000	Bamberg .....	54,64	69 004	32 007	1 263
128	05 5 62 020	Herten .....	37,31	67 520	32 610	1 810
129	07 1 38 045	Neuwied .....	86,49	67 334	32 558	779
130	09 6 61 000	Aschaffenburg .....	62,75	67 028	32 175	1 068
131	05 9 74 028	Lippstadt .....	113,57	66 923	32 469	589
132	03 3 55 022	Lüneburg .....	70,32	66 721	32 013	949
133	08 1 36 088	Aalen .....	146,49	66 066	32 369	451
134	05 7 58 012	Herford .....	78,95	65 162	30 704	825
135	05 1 62 008	Grevenbroich .....	102,57	64 826	31 962	632
136	03 2 53 004	Garbsen .....	79,31	63 148	30 681	796
137	14 2 63 000	Görlitz .....	67,22	62 871	29 815	935
138	05 1 62 004	Dormagen .....	85,41	62 809	31 407	735
139	05 3 62 008	Bergheim .....	96,61	62 661	31 192	649
140	05 3 62 032	Kerpen .....	113,97	62 608	30 816	549
141	16 0 55 000	Weimar .....	84,27	62 452	30 012	741
142	06 6 31 009	Fulda .....	104,04	62 266	29 702	598
143	08 1 36 065	Schwäbisch Gmünd .....	113,78	62 188	30 097	547
144	05 1 70 048	Wesel .....	122,58	61 953	29 913	505
145	09 7 63 000	Kempten (Allgäu) .....	63,29	61 348	29 076	969
146	13 0 05 000	Stralsund .....	38,88	61 341	29 607	1 578
147	08 1 15 045	Sindelfingen .....	50,85	60 766	30 272	1 195
148	05 9 62 040	Menden (Sauerland) .....	86,06	59 285	29 160	689
149	06 4 33 012	Rüsselsheim .....	58,30	59 258	29 468	1 016
150	09 1 63 000	Rosenheim .....	37,25	58 721	28 686	1 576
151	05 3 54 032	Stolberg (Rhld.) .....	98,31	58 574	28 520	596
152	03 2 52 006	Hameln .....	102,32	58 544	27 652	572
153	09 2 61 000	Landslut .....	65,71	58 515	27 330	891
154	05 9 54 016	Hattingen .....	71,40	58 345	27 902	817
155	05 1 58 020	Langenfeld (Rheinland) .....	41,06	58 338	28 796	1 421
156	08 1 17 026	Göppingen .....	59,21	57 371	27 731	969
157	08 4 35 016	Friedrichshafen .....	69,91	57 213	28 014	818
158	08 3 17 096	Offenburg .....	78,39	56 891	27 396	726
159	05 1 58 016	Hilden .....	25,96	56 271	26 928	2 168
160	05 5 70 004	Ahlen .....	123,13	55 512	27 001	451
161	13 0 01 000	Greifswald .....	50,19	55 255	26 722	1 101
162	05 3 54 012	Eschweiler .....	76,07	55 222	26 675	726
163	05 3 82 056	Sankt Augustin .....	34,23	55 196	27 201	1 613
164	05 1 62 022	Meerbusch .....	64,39	54 951	26 076	853
165	05 7 66 008	Bad Salzuflen .....	100,02	54 821	25 661	548
166	09 6 62 000	Schweinfurt .....	35,60	54 511	25 808	1 531
167	03 1 58 037	Wolfenbüttel .....	78,46	54 344	26 258	693
168	07 3 16 000	Neustadt an der Weinstraße .....	117,11	53 886	25 714	460
169	03 3 52 011	Cuxhaven .....	161,91	53 736	25 671	332
170	05 3 66 016	Euskirchen .....	139,12	53 442	26 113	384
171	05 3 74 012	Gummersbach .....	95,34	53 153	25 632	558
172	05 3 62 028	Hürth .....	51,17	53 128	26 017	1 038
173	05 9 78 004	Bergkamen .....	44,83	53 054	26 317	1 183
174	05 3 62 036	Pulheim .....	72,14	52 764	25 880	731
175	06 5 32 023	Wetzlar .....	75,67	52 687	25 225	696
176	08 2 11 000	Baden-Baden .....	140,18	52 627	23 930	375
177	06 4 34 001	Bad Homburg v.d. Höhe .....	51,16	52 347	24 287	1 023
178	14 2 64 000	Hoyerswerda .....	86,09	52 249	25 426	607
179	03 4 54 032	Lingen (Ems) .....	176,13	52 163	25 617	296
180	03 4 56 015	Nordhorn .....	149,67	51 787	25 147	346
181	08 1 19 079	Waiblingen .....	42,76	51 362	25 095	1 201
182	08 1 35 019	Heidenheim an der Brenz .....	107,10	51 301	24 825	479
183	10 0 43 114	Neunkirchen .....	75,05	51 286	24 914	683
184	05 9 78 028	Schwerte .....	56,20	51 192	24 910	911
185	03 4 02 000	Emden .....	112,43	51 173	25 190	455
186	09 4 64 000	Hof .....	57,98	51 133	24 029	882
187	05 3 62 020	Erftstadt .....	120,02	50 298	24 711	419
188	09 2 62 000	Passau .....	69,75	50 291	23 593	721
189	09 7 75 135	Neu-Ulm .....	80,98	50 036	24 576	618
zusammen			9 483,81	7 138 437	3 453 299	753

## 8.1 Fläche, Bevölkerung und Bevölkerungsdichte nach Einwohnergrößenklassen

Lfd. Nr.	Schlüssel- nummer	Stadt	Fläche km 2	Bevölkerung		Ein- wohner je km 2
				insgesamt	männlich	
458 Städte mit 20 000 bis unter 50 000 Einwohnern						
190	07 3 18 000	Speyer .....	42,58	49 851	23 916	1 171
191	05 7 70 004	Bad Deynhausen .....	64,80	49 825	23 660	769
192	15 1 71 077	Wittenberg .....	117,77	49 765	23 598	423
193	05 1 66 036	Willich .....	67,82	49 647	24 532	732
194	03 1 57 006	Peine .....	119,51	49 354	23 726	413
195	03 2 53 009	Langenhagen .....	71,98	49 334	24 008	685
196	16 0 54 000	Suhl .....	102,70	49 206	24 065	479
197	05 1 58 004	Erkrath .....	26,86	48 986	23 721	1 824
198	16 0 67 029	Gotha .....	69,53	48 814	23 479	702
199	05 5 66 028	Ibbenbüren .....	108,56	48 704	23 797	449
200	05 1 54 036	Kleve .....	97,73	48 647	23 490	498
201	05 9 74 040	Soest .....	85,81	48 533	23 261	566
202	07 3 11 000	Frankenthal (Pfalz) .....	43,78	48 213	23 690	1 101
203	08 4 17 079	Albstadt .....	134,41	48 155	23 401	358
204	08 4 36 064	Ravensburg .....	92,04	47 525	22 722	516
205	13 0 06 000	Wismar .....	41,53	47 405	23 154	1 141
206	01 0 56 015	Elmshorn .....	21,36	47 349	23 021	2 217
207	05 9 78 020	Kamen .....	40,93	46 654	22 578	1 140
208	05 3 54 016	Herzogenrath .....	33,40	46 561	22 753	1 394
209	05 3 62 024	Frechen .....	45,11	46 524	22 548	1 031
210	08 2 16 043	Rastatt .....	59,02	46 437	22 563	787
211	05 5 58 016	Dülmen .....	184,48	46 285	22 357	251
212	16 0 62 041	Nordhausen .....	89,31	46 057	22 294	516
213	14 1 77 150	Freiberg .....	48,05	46 027	22 355	958
214	05 3 54 004	Aisdorf .....	31,48	45 961	22 558	1 460
215	08 1 15 003	Böblingen .....	39,04	45 838	22 580	1 174
216	10 0 45 114	Homburg .....	82,64	45 830	22 449	555
217	07 3 17 000	Pirmasens .....	61,37	45 773	21 885	746
218	12 0 60 052	Eberswalde .....	58,04	45 484	22 086	784
219	08 3 36 050	Lörrach .....	39,43	45 412	21 750	1 152
220	03 4 59 024	Melle .....	253,99	45 189	21 994	178
221	03 3 59 038	Stade .....	110,03	44 952	21 555	409
222	03 2 53 011	Neustadt am Rübenberge .....	357,41	44 704	22 210	125
223	03 1 53 005	Goslar .....	92,58	44 567	21 020	481
224	05 5 54 020	Gronau (Westf.) .....	78,63	44 550	21 809	567
225	16 0 56 000	Eisenach .....	103,84	44 499	21 452	429
226	05 3 82 012	Bornheim .....	82,74	44 480	21 827	538
227	08 3 35 075	Singen (Hohentwiel) .....	61,52	44 478	21 441	723
228	05 7 54 028	Rheda-Wiedenbrück .....	86,64	44 390	21 735	512
229	05 7 58 004	Bünde .....	59,30	44 378	21 306	748
230	08 1 15 028	Leonberg .....	48,73	44 037	21 389	904
231	14 2 72 010	Bautzen .....	66,63	44 033	20 992	661
232	09 2 63 000	Straubing .....	67,59	43 906	21 363	650
233	05 3 62 012	Brühl .....	36,12	43 849	20 984	1 214
234	03 2 53 010	Lehrte .....	126,93	43 500	21 349	343
235	09 3 61 000	Amberg .....	50,03	43 367	20 561	867
236	09 4 63 000	Coburg .....	48,27	43 272	20 378	896
237	07 1 33 006	Bad Kreuznach .....	46,10	43 244	20 202	938
238	10 0 41 519	Völklingen .....	67,06	43 232	20 831	645
239	05 1 58 026	Monheim am Rhein .....	23,13	43 178	21 188	1 867
240	05 3 70 004	Erkelenz .....	117,35	43 102	21 202	367
241	03 1 51 009	Gifhorn .....	104,85	43 034	21 426	410
242	06 4 38 011	Rodgau .....	65,04	43 016	21 225	661
243	09 3 63 000	Weiden i.d. OPf. ....	68,50	42 997	20 158	628
244	12 0 67 120	Eisenhüttenstadt .....	63,55	42 884	21 616	675
245	08 1 19 020	Fellbach .....	27,70	42 822	20 888	1 546
246	08 2 26 096	Weinheim .....	58,11	42 718	20 765	735
247	14 2 87 290	Pirna .....	53,00	42 553	20 440	803
248	08 3 17 065	Lahr/ Schwarzwald .....	69,79	42 411	20 429	608
249	05 3 82 020	Hennef (Sieg) .....	105,80	42 090	20 697	398
250	16 0 77 001	Altenburg .....	44,93	42 005	20 126	935
251	05 1 62 016	Kaarst .....	37,40	41 957	20 377	1 122
252	08 1 16 077	Filderstadt .....	38,54	41 924	20 702	1 088
253	15 3 57 017	Halberstadt .....	82,32	41 840	19 989	508

## 8.1 Fläche, Bevölkerung und Bevölkerungsdichte nach Einwohnergrößenklassen

Lfd. Nr.	Schlüssel- nummer	Stadt	Fläche km 2	Bevölkerung		Ein- wohner je km 2
				insgesamt	männlich	
254	09 7 62 000	Kaufbeuren .....	40,02	41 772	19 698	1 044
255	05 7 66 044	Lemgo .....	100,86	41 720	20 200	414
256	06 4 34 008	Oberursel (Taunus) .....	45,37	41 640	19 865	918
257	08 2 15 009	Bruchsal .....	93,01	41 580	20 459	447
258	05 1 66 016	Nettetal .....	83,86	41 478	20 272	495
259	05 7 58 024	Löhne .....	59,40	41 446	20 055	698
260	12 0 73 532	Schwedt/Oder .....	115,47	41 197	20 395	357
261	03 2 53 020	Wunstorf .....	125,60	41 056	19 927	327
262	15 3 63 114	Stendal .....	75,60	41 054	20 025	543
263	09 7 64 000	Memmingen .....	70,04	40 993	19 643	585
264	08 4 16 036	Rottenburg am Neckar .....	142,26	40 987	20 649	288
265	05 3 70 016	Heinsberg .....	92,19	40 968	20 168	444
266	07 3 13 000	Landau in der Pfalz .....	82,95	40 810	19 514	492
267	09 1 78 124	Freising .....	88,60	40 332	19 914	455
268	08 1 18 079	Bietigheim-Bissingen .....	31,29	40 312	19 678	1 288
269	05 5 54 012	Borken .....	152,60	40 294	19 875	264
270	14 2 90 130	Freital .....	40,54	40 224	19 539	992
271	10 0 45 117	Sankt Ingbert .....	49,95	40 214	19 295	805
272	09 5 61 000	Ansbach .....	99,82	40 163	19 070	402
273	03 4 52 001	Aurich .....	197,18	40 124	19 416	203
274	05 1 70 020	Kamp-Lintfort .....	63,15	40 088	19 645	635
275	06 4 38 002	Dreieich .....	53,32	40 048	19 421	751
276	14 2 85 250	Riesa .....	58,21	39 909	19 275	686
277	01 0 56 039	Pinneberg .....	21,54	39 300	18 899	1 825
278	16 0 64 046	Mühlhausen/Thüringen .....	86,34	39 186	19 355	454
279	09 3 73 147	Neumarkt i.d. OPf. ....	79,05	39 102	18 809	495
280	08 1 16 049	Nürtingen .....	46,87	39 040	19 025	833
281	05 1 70 044	Voerde (Niederrhein) .....	53,48	38 967	19 114	729
282	08 1 16 033	Kirchheim unter Teck .....	40,47	38 796	18 862	959
283	05 3 70 020	Hückelhoven .....	61,27	38 723	19 043	632
284	08 1 19 067	Schorndorf .....	56,86	38 645	18 846	680
285	05 3 82 024	Königswinter .....	76,19	38 621	18 657	507
286	08 2 15 017	Ettlingen .....	56,74	38 433	18 588	677
287	05 5 70 052	Warendorf .....	176,27	38 352	18 648	218
288	05 1 58 024	Mettmann .....	42,52	38 350	18 447	902
289	06 4 31 002	Bensheim .....	57,83	38 282	18 695	662
290	03 2 53 008	Laatzen .....	34,07	38 278	18 329	1 124
291	09 1 74 115	Dachau .....	34,85	38 107	18 235	1 093
292	10 0 44 115	Saarlouis .....	43,27	38 063	18 296	880
293	05 5 70 008	Beckum .....	111,38	38 016	18 684	341
294	06 4 35 019	Maintal .....	32,40	37 971	18 748	1 172
295	09 5 65 000	Schwabach .....	40,86	37 947	18 307	929
296	15 2 61 036	Merseburg .....	34,57	37 923	18 176	1 097
297	05 5 62 008	Datteln .....	66,08	37 417	18 229	566
298	05 3 82 060	Siegburg .....	23,46	37 291	17 959	1 590
299	05 3 78 032	Wermelskirchen .....	74,66	37 239	18 055	499
300	05 9 62 016	Hemer .....	67,56	37 185	18 196	550
301	06 4 36 007	Hofheim am Taunus .....	57,38	37 172	18 146	648
302	05 5 54 004	Ahaus .....	151,22	37 035	18 517	245
303	15 3 67 023	Schönebeck (Elbe) .....	58,34	36 968	17 878	634
304	03 3 59 010	Buxtehude .....	76,49	36 699	18 163	480
305	05 5 62 016	Haltern .....	158,46	36 605	17 976	231
306	05 3 54 036	Würselen .....	34,39	36 272	17 413	1 055
307	05 7 70 032	Porta Westfalica .....	105,17	36 126	17 727	344
308	05 7 66 040	Lage .....	76,06	36 085	17 421	474
309	09 1 79 123	Germering .....	21,61	36 043	17 218	1 668
310	05 1 66 012	Kempen .....	68,81	36 042	17 681	524
311	05 5 58 012	Coesfeld .....	141,03	35 776	17 401	254
312	08 1 16 078	Leinfelden-Echterdingen .....	29,89	35 667	17 356	1 193
313	07 3 20 000	Zweibrücken .....	70,64	35 646	17 305	505
314	03 3 53 005	Buchholz in der Nordheide .....	74,63	35 603	17 143	477
315	08 1 27 076	Schwäbisch Hall .....	104,24	35 456	16 671	340
316	06 4 38 009	Neu-Isenburg .....	24,29	35 208	17 096	1 449
317	03 3 60 025	Uelzen .....	135,82	35 169	16 607	259
318	15 3 69 032	Wernigerode .....	125,25	35 135	16 681	281
319	05 5 66 008	Emsdetten .....	71,50	34 962	17 112	489
320	06 4 38 006	Langen (Hessen) .....	29,12	34 911	17 054	1 199

## 8.1 Fläche, Bevölkerung und Bevölkerungsdichte nach Einwohnergrößenklassen

Lfd. Nr.	Schlüssel- nummer	Stadt	Fläche km 2	Bevölkerung		Ein- wohner je km 2
				insgesamt	männlich	
321	05 3 62 040	Wesseling .....	23,37	34 714	17 020	1 485
322	08 3 27 050	Tuttlingen .....	90,50	34 693	16 712	383
323	03 2 53 001	Barsinghausen .....	102,64	34 648	16 792	338
324	08 1 19 008	Backnang .....	39,37	34 465	17 077	875
325	15 1 53 006	Bernburg (Saale) .....	46,81	34 455	16 562	736
326	12 0 67 144	Fürstenwalde/Spree .....	70,55	34 167	16 702	484
327	05 5 66 012	Greven .....	140,15	34 163	16 728	244
328	05 3 82 044	Niederkassel .....	35,79	34 116	16 955	953
329	08 2 26 085	Sinsheim .....	126,96	33 992	16 620	268
330	05 9 54 008	Ennepetal .....	57,42	33 809	16 359	589
331	05 9 54 012	Gevelsberg .....	26,28	33 794	16 213	1 286
332	05 5 66 084	Steinfurt .....	111,43	33 766	16 702	303
333	07 1 34 045	Idar-Oberstein .....	91,57	33 759	16 329	369
334	03 4 54 041	Papenburg .....	118,38	33 731	16 530	285
335	01 0 61 046	Itzehoe .....	28,03	33 710	16 193	1 203
336	05 1 62 020	Korschenbroich .....	55,26	33 695	16 518	610
337	08 4 17 002	Balingen .....	90,34	33 632	16 385	372
338	03 4 57 013	Leer (Ostfriesland) .....	70,28	33 600	16 209	478
339	06 5 33 009	Limburg a.d. Lahn .....	45,15	33 546	16 231	743
340	08 3 17 057	Kehl .....	75,06	33 359	16 247	444
341	05 7 62 020	Höxter .....	157,87	33 273	16 181	211
342	05 3 58 024	Jülich .....	90,40	33 201	16 440	367
343	03 4 54 035	Meppen .....	188,45	33 190	16 394	176
344	03 2 53 014	Seelze .....	54,05	33 040	16 269	611
345	03 4 59 019	Georgsmarienhütte .....	55,44	32 933	16 010	594
346	15 2 56 100	Zeitz .....	24,63	32 929	15 478	1 337
347	05 1 54 012	Geldern .....	96,87	32 927	16 287	340
348	05 9 58 032	Meschede .....	218,54	32 879	16 163	150
349	13 0 53 031	Güstrow .....	70,85	32 767	15 810	462
350	15 1 54 044	Wolfen .....	17,81	32 743	15 545	1 838
351	06 4 38 001	Dietzenbach .....	21,67	32 700	16 479	1 509
352	03 2 56 022	Nienburg (Weser) .....	64,46	32 659	15 857	507
353	12 0 68 320	Neuruppin .....	303,44	32 640	15 838	108
354	15 2 68 035	Weißfels .....	24,74	32 457	15 482	1 312
355	05 1 54 016	Goch .....	115,38	32 445	16 021	281
356	03 4 59 014	Bramsche .....	183,32	32 258	17 611	176
357	05 9 70 024	Kreuztal .....	70,97	32 250	15 785	454
358	06 4 31 013	Lampertheim .....	72,30	32 230	15 757	446
359	14 2 80 310	Radebeul .....	26,06	32 162	15 634	1 234
360	12 0 63 080	Falkensee .....	43,25	32 124	15 825	743
361	06 4 33 008	Mörfelden-Walldorf .....	44,17	32 123	16 287	727
362	09 1 79 121	Fürstenfeldbruck .....	32,53	32 087	15 716	986
363	08 1 27 014	Crailsheim .....	109,08	32 085	15 660	294
364	06 4 31 020	Viernheim .....	48,40	32 056	15 627	662
365	03 1 55 011	Northeim .....	145,57	31 804	15 286	218
366	01 0 56 050	Wedel .....	33,82	31 783	15 260	940
367	05 9 74 052	Werl .....	76,35	31 705	15 803	415
368	08 3 36 069	Rheinfelden (Baden) .....	62,84	31 642	15 570	504
369	03 3 53 040	Winsen (Luhe) .....	109,50	31 545	15 648	288
370	09 2 71 119	Deggendorf .....	77,21	31 366	14 803	406
371	08 4 26 021	Biberach an der Riß .....	72,16	31 324	15 073	434
372	03 3 56 007	Osterholz-Scharmbeck .....	146,90	31 096	15 213	212
373	05 1 70 032	Rheinberg .....	75,14	31 015	15 168	413
374	05 5 62 028	Oer-Erkenschwick .....	38,69	30 996	15 127	801
375	06 6 32 002	Bad Hersfeld .....	73,81	30 958	14 588	419
376	10 0 42 113	Merzig .....	108,79	30 911	14 951	284
377	05 9 54 024	Schweim .....	20,50	30 787	14 600	1 502
378	05 9 78 040	Werne .....	76,04	30 691	14 921	404
379	09 4 74 126	Forchheim .....	44,45	30 677	14 784	690
380	15 1 59 023	Köthen (Anhalt) .....	42,86	30 607	14 747	714
381	15 2 56 062	Naumburg (Saale) .....	76,03	30 576	14 580	402
382	05 5 62 036	Waltrop .....	46,99	30 526	14 808	650
383	05 3 82 028	Lohmar .....	65,52	30 474	15 086	465
384	08 1 16 080	Ostfildern .....	22,81	30 460	14 906	1 335
385	03 2 53 002	Burgdorf .....	112,30	30 387	14 610	271
386	05 1 66 028	Tönisvorst .....	44,32	30 302	14 769	684
387	09 1 77 117	Erding .....	54,63	30 242	14 806	554



8 Städte am 31.12.1999

8.1 Fläche, Bevölkerung und Bevölkerungsdichte nach Einwohnergrößenklassen

Lfd. Nr.	Schlüssel- nummer	Stadt	Fläche km 2	Bevölkerung		Ein- wohner je km 2
				insgesamt	männlich	
388	06 4 40 002	Bad Nauheim .....	32,55	30 017	13 915	922
389	03 2 53 016	Springe .....	159,79	29 997	14 434	188
390	05 9 58 044	Sundern (Sauerland) .....	192,86	29 970	14 965	155
391	05 9 54 032	Wetter (Ruhr) .....	31,47	29 946	14 605	952
392	08 1 15 021	Herrenberg .....	65,71	29 907	14 742	455
393	12 0 65 256	Oranienburg .....	45,79	29 892	14 523	653
394	03 3 61 001	Achim .....	68,00	29 888	14 667	440
395	16 0 73 077	Saalfeld/Saale .....	44,72	29 868	14 336	668
396	08 1 18 046	Kornwestheim .....	14,65	29 831	14 686	2 036
397	08 2 16 015	Gaggenau .....	65,05	29 721	14 498	457
398	14 2 80 240	Meißen .....	30,90	29 604	13 908	958
399	01 0 58 135	Rendsburg .....	22,99	29 560	14 244	1 286
400	07 1 37 003	Andernach .....	53,23	29 544	14 394	555
401	05 1 58 008	Haan .....	24,22	29 525	14 097	1 219
402	06 4 40 003	Bad Vilbel .....	25,65	29 359	14 129	1 145
403	03 4 53 004	Cloppenburg .....	70,61	29 286	14 344	415
404	01 0 53 032	Geesthacht .....	33,18	29 183	14 206	880
405	05 5 70 028	Oelde .....	102,66	29 138	14 329	284
406	05 9 62 052	Plettenberg .....	96,28	29 133	14 363	303
407	05 9 74 044	Warstein .....	157,91	29 084	14 450	184
408	03 1 55 004	Einbeck .....	165,81	29 034	14 012	175
409	01 0 62 001	Ahrensburg .....	35,30	28 998	13 773	821
410	05 7 74 020	Delbrück .....	157,25	28 958	14 620	184
411	05 1 54 008	Emmerich .....	80,14	28 940	14 064	361
412	09 7 71 130	Friedberg .....	80,88	28 886	14 171	357
413	08 3 36 091	Weil am Rhein .....	19,47	28 762	13 919	1 477
414	05 1 58 012	Heiligenhaus .....	27,47	28 595	14 034	1 041
415	08 3 35 063	Radolfzell am Bodensee .....	58,58	28 580	13 857	488
416	08 2 16 007	Bühl .....	73,21	28 496	13 867	389
417	05 1 70 028	Neukirchen-Vluyn .....	43,47	28 408	13 733	654
418	06 4 39 015	Taunusstein .....	67,03	28 354	13 938	423
419	03 4 61 007	Nordenham .....	87,29	28 284	13 783	324
420	03 2 57 031	Rinteln .....	109,03	28 268	13 813	259
421	09 4 77 128	Kulmbach .....	92,76	28 265	13 406	305
422	05 3 70 040	Wegberg .....	84,33	28 161	13 956	334
423	05 9 66 020	Lennestadt .....	135,05	28 013	13 976	207
424	08 1 17 024	Geislingen an der Steige .....	75,83	27 998	13 642	369
425	16 0 73 076	Rudolstadt .....	55,39	27 996	13 444	505
426	14 2 86 470	Zittau .....	25,41	27 928	13 174	1 099
427	05 7 54 032	Rietberg .....	110,29	27 832	13 995	252
428	09 3 76 161	Schwandorf .....	123,76	27 793	13 659	225
429	06 6 33 003	Baunatal .....	38,27	27 784	13 567	726
430	15 3 52 002	Aschersleben .....	52,99	27 716	13 299	523
431	09 1 85 149	Neuburg a.d. Donau .....	81,34	27 715	13 638	341
432	05 3 70 012	Geilenkirchen .....	83,37	27 625	13 572	331
433	14 1 73 070	Glauchau .....	51,49	27 592	13 177	536
434	08 1 18 073	Vaihingen an der Enz .....	73,41	27 578	13 773	376
435	16 0 70 029	Ilmenau .....	62,66	27 524	13 541	439
436	08 1 25 065	Neckarsulm .....	24,94	27 482	13 859	1 102
437	14 2 84 470	Weißwasser/O.L. ....	63,61	27 315	13 374	429
438	03 4 60 009	Vechta .....	87,80	27 310	13 446	311
439	05 9 58 012	Brilon .....	228,98	27 296	13 365	119
440	16 0 70 004	Arnstadt .....	55,29	27 278	13 152	493
441	08 1 19 085	Winnenden .....	28,05	27 214	13 424	970
442	05 1 70 012	Hamminkeln .....	164,37	27 183	13 593	165
443	10 0 46 117	Sankt Wendel .....	113,53	27 174	13 204	239
444	08 2 15 007	Bretten .....	71,12	27 172	13 401	382
445	12 0 63 252	Rathenow .....	45,71	27 161	13 151	594
446	05 3 54 008	Baesweiler .....	27,77	27 160	13 438	978
447	05 7 70 028	Petershagen .....	211,92	27 042	13 395	128
448	07 1 31 007	Bad Neuenahr-Ahrweiler .....	63,40	27 013	12 567	426
449	03 3 61 012	Verden (Aller) .....	71,58	26 981	13 030	377
450	05 7 70 008	Espelkamp .....	83,90	26 967	13 164	321
451	05 9 78 032	Selm .....	60,33	26 967	13 302	447
452	05 3 78 016	Leichlingen (Rheinland) .....	37,33	26 859	12 919	720
453	05 1 54 032	Kevelaer .....	100,54	26 788	13 142	266
454	16 0 76 022	Greiz .....	53,89	26 706	12 603	496

## 8.1 Fläche, Bevölkerung und Bevölkerungsdichte nach Einwohnergrößenklassen

Lfd. Nr.	Schlüssel- nummer	Stadt	Fläche km 2	Bevölkerung		Ein- wohner je km 2
				insgesamt	männlich	
455	14 3 74 060	Delitzsch .....	59,55	26 704	13 014	448
456	06 4 40 008	Friedberg (Hessen) .....	50,17	26 667	13 189	532
457	05 9 58 040	Schmallenberg .....	303,00	26 577	13 218	88
458	14 1 93 490	Werdau .....	65,60	26 552	12 668	405
459	06 4 36 008	Kelkheim (Taunus) .....	30,75	26 500	12 889	862
460	12 0 71 372	Spremberg .....	149,71	26 463	13 121	177
461	09 7 72 163	Königsbrunn .....	18,39	26 370	12 989	1 434
462	12 0 64 472	Strausberg .....	67,86	26 370	12 979	389
463	05 3 74 048	Wienl .....	53,27	26 365	12 724	495
464	03 1 54 010	Helmstedt .....	46,96	26 305	12 534	560
465	05 9 54 028	Sprockhövel .....	47,78	26 304	12 754	551
466	16 0 71 001	Apolda .....	46,15	26 301	12 538	570
467	06 4 38 008	Mühlheim am Main .....	20,67	26 210	12 897	1 268
468	12 0 65 136	Hennigsdorf .....	31,08	26 197	12 807	843
469	12 0 71 160	Guben .....	43,76	26 176	12 530	598
470	15 2 66 041	Sangerhausen .....	34,30	26 121	12 551	762
471	05 9 54 020	Herdecke .....	22,40	26 102	12 471	1 165
472	05 3 78 024	Overath .....	68,84	26 059	12 832	379
473	03 1 56 011	Osterode am Harz .....	102,46	26 024	12 548	254
474	08 4 36 081	Wangen im Allgäu .....	101,28	25 982	12 549	257
475	08 2 36 040	Mühlacker .....	54,32	25 969	12 928	478
476	14 1 73 140	Limbach-Oberfrohna .....	33,12	25 873	12 092	781
477	08 2 26 041	Leimen .....	20,64	25 850	12 673	1 252
478	09 5 73 134	Zirndorf .....	28,78	25 835	13 106	898
479	06 4 38 012	Rödermark .....	29,99	25 814	12 810	861
480	03 1 52 016	Hann. Münden .....	121,11	25 810	12 303	213
481	05 3 82 048	Rheinbach .....	69,75	25 688	12 824	368
482	05 3 66 028	Mechnich .....	136,31	25 607	12 697	188
483	12 0 66 304	Senftenberg .....	76,20	25 576	12 242	336
484	05 7 70 020	Lübbecke .....	64,94	25 554	12 171	394
485	05 3 82 032	Meckenheim .....	34,80	25 538	12 647	734
486	08 2 26 098	Wiesloch .....	30,26	25 528	12 611	844
487	09 5 74 138	Lauf a.d. Pegnitz .....	59,83	25 489	12 261	426
488	08 1 19 091	Weinstadt .....	31,71	25 484	12 481	804
489	06 4 31 011	Heppenheim (Bergstraße) .....	52,14	25 463	12 386	488
490	01 0 59 075	Schleswig .....	24,31	25 443	11 888	1 047
491	08 3 25 049	Rottweil .....	71,76	25 180	12 006	351
492	08 2 37 040	Horb am Neckar .....	119,81	25 154	12 562	210
493	05 9 66 024	Olpe .....	85,88	25 134	12 366	293
494	06 5 32 006	Dillenburg .....	83,87	25 124	12 252	300
495	08 2 25 058	Mosbach .....	62,23	25 051	12 217	403
496	09 1 81 130	Landsberg a. Lech .....	57,88	25 018	12 724	432
497	05 3 82 008	Bad Honnef .....	48,30	24 996	11 669	518
498	06 4 32 018	Pfungstadt .....	42,52	24 969	12 253	587
499	03 4 52 019	Norden .....	106,33	24 931	11 804	234
500	08 3 16 011	Emmendingen .....	33,79	24 919	12 004	737
501	05 3 74 036	Radevormwald .....	53,77	24 910	11 954	463
502	08 4 25 033	Ehingen (Donau) .....	178,37	24 898	12 314	140
503	16 0 72 018	Sonneberg .....	45,44	24 892	11 940	548
504	12 0 71 076	Forst (Lausitz) .....	109,88	24 840	12 176	226
505	06 4 36 005	Hattersheim am Main .....	15,82	24 756	12 203	1 565
506	09 5 76 143	Roth .....	96,25	24 752	12 160	257
507	07 3 39 030	Ingelheim am Rhein .....	49,86	24 742	12 239	496
508	06 4 40 005	Butzbach .....	106,60	24 725	12 289	232
509	07 3 39 005	Bingen am Rhein .....	37,73	24 696	11 882	655
510	14 1 71 010	Annaberg-Buchholz .....	27,70	24 679	11 689	891
511	14 2 80 040	Coswig .....	25,85	24 673	11 878	954
512	08 1 36 019	Ellwangen (Jagst) .....	127,44	24 655	12 100	193
513	12 0 60 020	Bernau bei Berlin .....	56,11	24 643	11 867	439
514	03 4 55 026	Varel .....	113,53	24 602	11 938	217
515	01 0 62 060	Reinbek .....	31,23	24 598	11 777	788
516	06 4 38 010	Obertshausen .....	13,62	24 577	12 023	1 804
517	15 3 64 016	Quedlinburg .....	78,14	24 559	11 662	314
518	06 6 35 015	Korbach .....	123,97	24 552	11 802	198
519	05 3 70 028	Übach-Palenberg .....	25,99	24 386	12 019	938
520	09 1 83 148	Waldkraiburg .....	21,55	24 369	11 771	1 131
521	08 1 28 131	Wertheim .....	138,63	24 337	11 899	176

## 8.1 Fläche, Bevölkerung und Bevölkerungsdichte nach Einwohnergrößenklassen

Lfd. Nr.	Schlüssel- nummer	Stadt	Fläche km 2	Bevölkerung		Ein- wohner je km 2
				insgesamt	männlich	
522	05 9 66 004	Attendorn .....	97,86	24 267	12 068	248
523	06 4 32 008	Griesheim .....	21,41	24 257	11 990	1 133
524	05 7 62 036	Warburg .....	168,71	24 234	11 951	144
525	05 3 62 004	Bedburg .....	80,08	24 190	12 198	302
526	06 4 34 002	Friedrichsdorf .....	30,16	24 128	11 940	800
527	03 4 60 006	Lohne (Oldenburg) .....	90,77	24 117	12 012	266
528	03 3 58 022	Walsrode .....	270,66	23 902	11 587	88
529	08 1 18 011	Ditzingen .....	30,42	23 888	11 910	785
530	14 1 78 510	Reichenbach/Vogtl. ....	29,73	23 831	11 286	802
531	03 2 57 035	Stadthagen .....	60,27	23 829	11 390	395
532	09 7 76 116	Lindau (Bodensee) .....	33,18	23 737	11 156	715
533	13 0 55 050	Neustrelitz .....	138,14	23 687	11 406	171
534	06 4 32 023	Weiterstadt .....	34,40	23 672	11 803	688
535	14 3 75 030	Döbeln .....	32,69	23 610	11 159	722
536	14 1 93 020	Crimmitschau .....	64,07	23 570	11 166	368
537	03 2 51 041	Syke .....	127,89	23 555	11 527	184
538	15 3 58 005	Burg .....	85,09	23 504	11 397	276
539	08 4 36 082	Weingarten .....	12,17	23 491	11 611	1 930
540	08 2 37 028	Freudenstadt .....	87,59	23 488	10 996	268
541	05 7 54 016	Harzewinkel .....	100,45	23 470	11 839	234
542	08 3 17 001	Achern .....	65,26	23 463	11 347	360
543	08 2 35 085	Calw .....	59,88	23 391	11 565	391
544	16 0 65 067	Sondershausen .....	114,36	23 323	11 279	204
545	03 1 52 007	Duderstadt .....	95,61	23 284	11 464	244
546	05 7 74 036	Salzkotten .....	109,49	23 260	11 274	212
547	01 0 62 004	Bad Oldesloe .....	52,60	23 194	11 175	441
548	03 2 53 013	Ronnenberg .....	37,72	23 189	11 289	615
549	10 0 45 112	Blieskastel .....	109,95	23 160	11 387	211
550	06 4 33 006	Groß-Gerau .....	54,47	23 147	11 307	425
551	01 0 58 043	Eckernförde .....	17,97	23 138	11 340	1 288
552	09 5 72 132	Herzogenaurach .....	47,63	23 125	11 486	486
553	03 1 53 002	Bad Harzburg .....	65,42	23 090	10 475	353
554	14 3 79 450	Marktleeburg .....	31,36	23 051	11 182	735
555	09 1 73 126	Geretsried .....	24,66	22 984	11 323	932
556	05 9 78 012	Fröndenberg .....	56,21	22 951	11 343	408
557	12 0 72 240	Ludwigsfelde .....	89,77	22 942	11 291	256
558	05 3 74 052	Wipperfürth .....	118,16	22 918	11 223	194
559	12 0 70 424	Wittenberge .....	50,44	22 825	10 861	453
560	12 0 72 232	Luckenwalde .....	46,74	22 683	10 773	485
561	08 2 35 046	Nagold .....	63,09	22 661	11 037	359
562	05 9 62 004	Altena .....	44,30	22 658	10 987	511
563	06 4 39 008	Idstein .....	79,70	22 621	11 305	284
564	05 9 58 024	Marsberg .....	182,01	22 619	11 288	124
565	05 1 58 036	Wülfrath .....	32,23	22 574	11 010	700
566	05 5 58 024	Lüdinghausen .....	140,27	22 558	10 910	161
567	03 1 53 012	Seesen .....	102,03	22 518	10 834	221
568	16 0 68 051	Sömmerda .....	80,70	22 397	10 863	278
569	08 2 26 084	Schwetzingen .....	21,62	22 380	10 876	1 035
570	16 0 66 042	Meiningen .....	41,38	22 229	10 701	537
571	03 4 54 018	Haren (Ems) .....	208,62	22 211	11 195	106
572	05 7 74 016	Büren .....	170,98	22 211	11 289	130
573	03 2 52 003	Bad Pyrmont .....	61,96	22 210	9 815	358
574	08 1 28 007	Bad Mergentheim .....	129,97	22 181	10 305	171
575	03 2 54 002	Alfeld (Leine) .....	72,86	22 122	10 582	304
576	08 3 37 126	Waldshut-Tiengen .....	77,98	22 070	10 531	283
577	05 5 66 040	Lengerich .....	90,71	22 042	10 707	243
578	08 1 26 066	Öhringen .....	67,79	22 005	10 817	325
579	09 1 86 143	Pfaffenhofen a.d. Ilm .....	92,41	22 000	10 659	238
580	08 4 36 055	Leutkirch im Allgäu .....	174,96	21 998	10 916	126
581	13 0 56 072	Waren (Müritz) .....	158,39	21 967	10 638	139
582	06 6 36 003	Eschwege .....	63,27	21 951	10 363	347
583	05 9 62 036	Meinerzhagen .....	115,18	21 872	10 887	190
584	03 3 58 021	Soltau .....	203,22	21 819	10 550	107
585	05 9 62 060	Werdohl .....	33,36	21 791	10 630	653
586	06 4 35 010	Geinhäusen .....	45,19	21 750	10 477	481
587	09 7 72 184	Neusäß .....	25,05	21 736	10 441	868
588	03 2 55 023	Holzwinden .....	88,25	21 699	10 369	246

## 8.1 Fläche, Bevölkerung und Bevölkerungsdichte nach Einwohnergrößenklassen

Lfd. Nr.	Schlüssel- nummer	Stadt	Fläche km 2	Bevölkerung		Ein- wohner je km 2
				insgesamt	männlich	
589	09 7 75 152	Senden .....	25,17	21 685	10 693	862
590	10 0 44 112	Lebach .....	64,15	21 683	11 148	338
591	06 5 34 018	Stadtallendorf .....	78,29	21 643	10 726	276
592	10 0 44 111	Dillingen/ Saar .....	22,07	21 635	10 442	980
593	08 4 15 050	Metzingen .....	34,61	21 608	10 439	624
594	15 2 60 017	Eisleben .....	39,55	21 556	10 295	545
595	05 5 54 068	Vreden .....	135,71	21 554	11 021	159
596	09 6 72 114	Bad Kissingen .....	59,13	21 552	9 613	364
597	09 1 88 139	Starnberg .....	61,77	21 545	9 991	349
598	03 3 57 039	Rotenburg (Wümme) .....	99,00	21 512	10 490	217
599	09 4 78 139	Lichtenfels .....	122,27	21 482	10 403	176
600	03 4 62 019	Wittmund .....	210,12	21 480	10 615	102
601	06 5 32 012	Herborn .....	63,82	21 415	10 441	336
602	05 1 54 044	Rees .....	109,63	21 412	10 810	195
603	03 4 51 007	Westerstede .....	179,25	21 369	10 437	119
604	09 1 89 154	Traunreut .....	45,05	21 367	10 320	474
605	06 4 40 012	Karben .....	43,96	21 356	10 762	486
606	12 0 66 176	Lauchhammer .....	88,43	21 353	10 547	241
607	09 7 80 139	Sonthofen .....	46,62	21 346	10 079	458
608	06 4 32 010	Groß-Umstadt .....	86,80	21 338	10 603	246
609	05 9 70 004	Bad Berleburg .....	275,24	21 190	10 363	77
610	09 3 71 151	Sulzbach-Rosenberg .....	53,17	21 162	10 214	398
611	08 3 26 012	Donaueschingen .....	104,63	21 160	10 340	202
612	09 6 75 141	Kitzingen .....	46,96	21 132	9 923	450
613	01 0 54 056	Husum .....	17,58	21 119	10 098	1 201
614	15 3 62 047	Haldensleben .....	137,66	21 070	10 153	153
615	15 3 52 035	Staßfurt .....	21,45	20 986	10 142	978
616	06 4 40 004	Büdingen .....	122,86	20 817	10 261	169
617	12 0 73 452	Prenzlau .....	77,70	20 757	10 198	267
618	03 2 57 009	Bückeburg .....	68,84	20 756	9 946	302
619	05 3 74 004	Bergneustadt .....	37,86	20 754	10 247	548
620	01 0 51 044	Heide .....	31,92	20 709	9 867	649
621	10 0 41 515	Püttlingen .....	23,94	20 679	9 832	864
622	05 5 70 020	Ennigerloh .....	125,11	20 656	10 301	165
623	09 1 90 157	Weilheim i. OB .....	55,47	20 633	10 085	372
624	05 7 58 036	Vlotho .....	76,92	20 592	9 905	268
625	14 1 91 300	Schwarzenberg/Erzgeb. ....	34,45	20 549	9 763	596
626	08 4 35 059	Überlingen .....	58,67	20 547	9 427	350
627	15 3 70 097	Salzwedel .....	59,70	20 499	9 860	343
628	12 0 62 140	Finsterwalde .....	76,92	20 482	9 848	266
629	05 1 70 052	Xanten .....	72,40	20 443	9 910	282
630	13 0 60 056	Parchim .....	106,62	20 419	9 880	192
631	14 3 79 100	Borna .....	35,76	20 365	9 760	569
632	14 1 78 030	Auerbach/Vogtl. ....	44,07	20 293	9 509	460
633	06 4 35 006	Bruchköbel .....	29,68	20 289	9 916	684
634	08 1 35 016	Giengen an der Brenz .....	44,05	20 268	9 964	460
635	06 4 36 001	Bad Soden am Taunus .....	12,45	20 260	9 650	1 627
636	05 7 54 012	Halle (Westf.) .....	69,29	20 251	9 814	292
637	03 2 53 015	Sehnde .....	103,44	20 241	10 054	196
638	05 7 54 048	Versmold .....	84,81	20 212	9 989	238
639	06 5 32 011	Haiger .....	106,68	20 212	10 082	189
640	07 3 34 007	Germersheim .....	21,40	20 200	9 897	944
641	16 0 64 003	Bad Langensalza .....	123,11	20 123	9 764	163
642	03 2 52 007	Hessisch Oldendorf .....	120,35	20 108	9 811	167
643	09 7 71 113	Aichach .....	92,97	20 051	9 739	216
644	01 0 55 004	Bad Schwartau .....	18,40	20 026	9 389	1 088
645	05 5 54 056	Stadtlohn .....	79,06	20 017	9 953	253
646	08 2 26 032	Hockenheim .....	34,85	20 009	9 846	574
647	05 9 74 020	Geseke .....	97,42	20 000	9 916	205
zusammen ...			34 562,47	14 024 496	6 817 113	406

508 Städte mit 10 000 bis unter 20 000 Einwohnern

648	08 1 25 026	Eppingen .....	88,59	19 865	9 693	224
649	01 0 56 041	Quickborn .....	43,21	19 789	9 512	458

## 8.1 Fläche, Bevölkerung und Bevölkerungsdichte nach Einwohnergrößenklassen

Lfd. Nr.	Schlüssel- nummer	Stadt	Fläche km 2	Bevölkerung		Ein- wohner je km 2
				insgesamt	männlich	
650	05 7 58 008	Enger .....	41,21	19 784	9 658	480
651	09 7 72 147	Gersthofen .....	33,96	19 766	9 670	582
652	03 4 53 007	Friesoythe .....	247,56	19 737	9 842	80
653	08 1 17 019	Eislingen/ Fils .....	16,40	19 707	9 681	1 202
654	14 1 91 040	Aue .....	20,94	19 707	9 356	941
655	07 1 37 068	Mayen .....	58,04	19 670	9 601	339
656	09 7 74 135	Günzburg .....	55,40	19 641	9 550	355
657	08 3 16 056	Waldkirch .....	48,47	19 607	9 362	405
658	09 7 79 194	Nördlingen .....	68,11	19 582	9 454	288
659	14 3 89 320	Torgau .....	42,08	19 571	9 584	465
660	08 2 15 106	Waghäusel .....	42,84	19 565	9 645	457
661	08 3 17 089	Oberkirch .....	69,14	19 552	9 613	283
662	06 4 35 021	Nidderau .....	46,73	19 512	9 652	418
663	08 1 25 006	Bad Rappenau .....	73,54	19 492	9 473	265
664	08 4 17 031	Hechingen .....	66,44	19 396	9 440	292
665	06 4 36 003	Eschborn .....	12,13	19 388	9 459	1 598
666	05 7 62 004	Bad Driburg .....	115,07	19 364	9 265	168
667	06 6 34 022	Schwalmsstadt .....	84,74	19 314	9 586	228
668	10 0 45 111	Bexbach .....	31,09	19 255	9 360	619
669	03 2 52 002	Bad Münder am Deister .....	107,69	19 194	9 385	178
670	03 3 57 008	Bremervörde .....	150,17	19 194	9 506	128
671	05 3 66 044	Zülpich .....	101,45	19 194	9 385	189
672	05 3 78 008	Burscheid .....	27,38	19 155	9 503	700
673	06 6 35 011	Frankenberg (Eder) .....	124,87	19 137	9 423	153
674	14 2 92 210	Kamenz .....	53,15	19 136	9 339	360
675	05 5 66 016	Hörstel .....	107,38	19 127	9 538	178
676	10 0 41 518	Sulzbach/ Saar .....	16,12	19 099	9 195	1 185
677	08 4 16 025	Mörsingen .....	50,05	19 065	9 407	381
678	08 1 15 050	Weil der Stadt .....	43,17	19 013	9 469	440
679	06 4 38 013	Seligenstadt .....	30,84	19 008	9 419	616
680	14 1 73 160	Meerane .....	19,77	19 001	8 916	961
681	08 3 25 053	Schramberg .....	45,69	18 960	9 237	415
682	08 4 36 009	Bad Waldsee .....	108,53	18 933	8 986	174
683	14 3 83 120	Grimma .....	51,06	18 902	9 083	370
684	07 1 41 075	Lahnstein .....	36,85	18 872	9 070	512
685	08 3 36 081	Schopfheim .....	68,01	18 844	9 097	277
686	14 3 74 090	Eilenburg .....	46,84	18 844	9 215	402
687	05 5 70 044	Teilte .....	90,44	18 836	9 084	208
688	05 5 66 068	Ochtrup .....	105,54	18 827	9 358	178
689	14 2 92 445	Radeberg .....	29,74	18 817	9 193	633
690	06 4 36 004	Flörsheim am Main .....	22,95	18 807	9 215	819
691	07 3 38 025	Schifferstadt .....	28,04	18 794	9 280	670
692	16 0 66 063	Schmalkalden, Kurort .....	72,06	18 720	9 118	260
693	09 6 71 111	Alzenau i. UFr. ....	59,33	18 687	9 357	315
694	05 7 66 032	Horn-Bad Meinberg .....	90,16	18 670	9 028	207
695	09 4 79 136	Marktredwitz .....	49,53	18 635	8 693	376
696	06 4 38 005	Heusenstamm .....	19,03	18 631	9 348	979
697	05 3 74 044	Waldbrohl .....	63,01	18 616	9 014	295
698	07 3 32 002	Bad Dürkheim .....	102,65	18 479	8 777	180
699	08 2 25 014	Buchen (Odenwald) .....	138,99	18 478	9 125	133
700	08 1 18 019	Gerlingen .....	17,00	18 468	9 059	1 086
701	09 4 79 152	Selb .....	62,37	18 460	8 710	296
702	05 3 66 004	Bad Münstereifel .....	150,84	18 446	9 039	122
703	01 0 53 090	Mölin .....	25,05	18 412	8 671	735
704	06 4 40 016	Nidda .....	118,34	18 405	9 054	156
705	09 7 77 151	Marktoberdorf .....	95,25	18 395	8 936	193
706	09 2 79 112	Dingolfing .....	44,03	18 390	9 169	418
707	08 4 26 070	Laupheim .....	61,78	18 378	9 132	297
708	05 9 62 028	Kierspe .....	71,62	18 324	9 083	256
709	05 5 54 048	Rhede .....	78,65	18 311	9 222	233
710	12 0 65 144	Hohen Neuendorf .....	37,46	18 262	9 007	488
711	09 4 76 145	Kronach .....	66,93	18 257	8 781	273
712	05 9 70 016	Freudenberg .....	54,49	18 232	8 915	335
713	14 1 91 280	Schneeberg .....	23,35	18 224	8 728	780
714	03 3 58 019	Schneverdingen .....	234,58	18 166	8 957	77
715	15 2 60 033	Hettstedt .....	20,17	18 164	8 759	901
716	09 7 73 125	Dillingen a.d. Donau .....	75,59	18 149	8 794	240

8 Städte am 31.12.1999

8.1 Fläche, Bevölkerung und Bevölkerungsdichte nach Einwohnergrößenklassen

Lfd. Nr.	Schlüssel- nummer	Stadt	Fläche km 2	Bevölkerung		Ein- wohner je km 2
				insgesamt	männlich	
717	14 1 82 120	Frankenberg/Sa. ....	65,42	18 141	8 867	277
718	06 6 35 003	Bad Wildungen ....	120,08	18 074	8 404	151
719	06 4 32 019	Reinheim ....	27,70	18 073	8 937	652
720	07 3 31 003	Alzey ....	35,21	18 051	8 803	513
721	06 5 35 001	Alsfeld ....	129,69	18 027	8 816	139
722	01 0 56 049	Uetersen ....	11,07	18 012	8 783	1 627
723	06 6 33 026	Vellmar ....	13,97	17 965	8 668	1 286
724	03 3 58 016	Munster ....	193,42	17 958	9 735	93
725	09 1 71 112	Burghausen ....	18,56	17 946	8 688	967
726	03 3 52 030	Langen ....	121,63	17 909	8 772	147
727	09 5 77 177	Weißenburg i. Bay. ....	97,55	17 871	8 527	183
728	09 1 89 155	Traunstein ....	48,48	17 867	8 182	369
729	08 4 15 059	Pfullingen ....	30,13	17 853	8 569	593
730	05 7 62 016	Brakel ....	173,72	17 826	8 876	103
731	01 0 60 044	Kaltenkirchen ....	23,07	17 793	8 780	771
732	06 4 34 006	Kronberg im Taunus ....	18,62	17 735	8 079	952
733	09 7 79 131	Donauwörth ....	77,00	17 720	8 594	230
734	03 2 53 006	Hemmingen ....	31,56	17 714	8 508	561
735	14 2 85 100	Großenhain ....	43,97	17 703	8 547	403
736	01 0 56 044	Schnefeld ....	9,99	17 684	8 678	1 770
737	03 2 54 028	Sarstedt ....	42,93	17 677	8 632	412
738	14 3 89 240	Oschatz ....	55,30	17 628	8 550	319
739	07 1 31 077	Sinzig ....	41,00	17 611	8 532	430
740	08 1 25 005	Bad Friedrichshall ....	24,70	17 576	8 751	712
741	07 3 34 501	Wörth am Rhein ....	131,63	17 573	8 748	134
742	08 4 35 057	Tettnang ....	71,22	17 563	8 824	247
743	05 7 66 016	Blomberg ....	99,11	17 550	8 673	177
744	05 9 62 012	Halver ....	77,37	17 537	8 575	227
745	07 2 35 068	Konz ....	44,54	17 536	8 588	394
746	05 7 66 056	Oerlinghausen ....	32,70	17 504	8 535	535
747	14 1 73 100	Hohenstein-Ernstthal ....	18,20	17 467	8 331	960
748	14 2 87 140	Heidenau ....	11,07	17 405	8 454	1 572
749	08 1 18 080	Korntal-Münchingen ....	20,71	17 369	8 516	839
750	12 0 61 260	Königs Wusterhausen ....	15,85	17 351	8 284	1 095
751	12 0 69 616	Teltow ....	21,54	17 343	8 492	805
752	08 3 15 074	Müllheim ....	57,91	17 337	8 146	299
753	14 3 74 315	Schkeuditz ....	64,58	17 329	8 578	268
754	07 2 31 134	Wittlich ....	49,64	17 321	8 383	349
755	16 0 63 003	Bad Salzungen ....	39,06	17 299	8 363	443
756	08 4 37 100	Saulgau ....	97,34	17 298	8 227	178
757	14 1 82 280	Mittweida ....	41,24	17 277	8 261	419
758	13 0 57 074	Ribnitz-Damgarten ....	121,59	17 276	8 310	142
759	09 3 72 116	Cham ....	80,66	17 249	8 357	214
760	10 0 42 116	Wadern ....	110,97	17 233	8 364	155
761	09 1 83 128	Mühldorf a. Inn ....	29,42	17 155	8 270	583
762	09 1 87 150	Kolbermoor ....	19,70	17 126	8 251	869
763	16 0 61 045	Heilbad Heiligenstadt ....	61,57	17 126	8 330	278
764	06 5 31 014	Pohlheim ....	38,00	17 119	8 425	451
765	06 4 37 011	Michelstadt ....	86,98	17 086	8 365	196
766	14 2 86 230	Löbau ....	44,59	17 040	8 263	382
767	06 6 35 002	Bad Arolsen ....	126,36	16 957	8 248	134
768	15 3 69 005	Blankenburg (Harz) ....	45,27	16 957	8 176	375
769	08 1 18 076	Sachsenheim ....	57,91	16 938	8 403	292
770	07 1 37 203	Bendorf ....	24,07	16 928	8 327	703
771	08 1 15 041	Renningen ....	31,13	16 914	8 321	543
772	06 6 33 013	Hofgeismar ....	86,39	16 905	8 060	196
773	09 5 73 122	Oberasbach ....	12,11	16 900	8 118	1 396
774	06 4 35 025	Schlüchtern ....	113,29	16 815	8 325	148
775	12 0 66 196	Lübbenau/Spreewald ....	36,21	16 798	8 301	464
776	03 4 58 014	Wildeshausen ....	89,49	16 763	8 188	187
777	09 4 73 151	Neustadt b. Coburg ....	61,90	16 760	8 187	271
778	06 4 39 003	Eltville am Rhein ....	46,77	16 745	8 192	358
779	01 0 55 012	Eutin ....	41,39	16 732	7 841	404
780	08 4 37 104	Sigmaringen ....	92,85	16 731	8 424	180
781	09 1 73 112	Bad Tölz ....	30,81	16 699	7 735	542
782	03 1 54 013	Königsplutter am Elm ....	130,57	16 696	8 049	128
783	15 1 51 067	Zerbst ....	39,07	16 650	7 940	426

## 8.1 Fläche, Bevölkerung und Bevölkerungsdichte nach Einwohnergrößenklassen

Lfd. Nr.	Schlüssel- nummer	Stadt	Fläche km 2	Bevölkerung		Ein- wohner je km 2
				insgesamt	männlich	
784	05 5 54 016	Gescher .....	80,78	16 625	8 302	206
785	09 1 73 147	Wolfratshausen .....	9,14	16 624	8 030	1 819
786	05 9 70 020	Hilchenbach .....	80,85	16 613	8 228	205
787	09 2 75 154	Vilshofen .....	86,38	16 604	8 049	192
788	15 1 54 002	Bitterfeld .....	27,84	16 586	7 813	596
789	06 4 36 006	Hochheim am Main .....	19,43	16 574	8 015	853
790	09 1 78 143	Moosburg a.d. Isar .....	43,84	16 530	8 203	377
791	09 5 77 136	Gunzenhausen .....	82,73	16 482	7 771	199
792	06 6 36 016	Witzenhausen .....	126,69	16 456	8 048	130
793	08 3 35 079	Stockach .....	69,75	16 456	7 902	236
794	03 1 55 012	Uslar .....	113,40	16 447	7 902	145
795	09 7 72 125	Bobingen .....	50,34	16 434	8 009	326
796	03 4 61 002	Brake (Unterweser) .....	38,17	16 415	8 043	430
797	05 9 58 036	Olzberg .....	117,90	16 349	8 166	139
798	06 5 34 011	Kirchhain .....	90,93	16 334	8 068	180
799	09 1 87 117	Bad Aibling .....	41,55	16 331	7 762	393
800	09 1 72 114	Bad Reichenhall .....	39,44	16 311	7 129	414
801	07 1 40 501	Boppard .....	75,13	16 295	7 767	217
802	06 4 32 002	Babenhausen .....	66,87	16 256	8 061	243
803	08 3 37 096	Bad Säckingen .....	25,34	16 253	7 708	641
804	09 6 77 155	Lohr a. Main .....	90,44	16 221	7 993	179
805	03 2 51 012	Diepholz .....	104,44	16 209	7 914	155
806	05 3 74 016	Hückeswagen .....	50,46	16 154	7 813	320
807	01 0 62 018	Glinde .....	11,22	16 099	7 854	1 435
808	07 1 31 070	Remagen .....	33,16	16 082	7 859	485
809	06 6 31 015	Hünfeld .....	119,75	16 071	7 900	134
810	14 3 83 340	Wurzen .....	23,55	16 071	7 595	682
811	13 0 59 002	Anklam .....	41,29	16 068	7 800	389
812	13 0 61 004	Bergen auf Rügen .....	41,77	16 010	7 782	383
813	01 0 60 005	Bad Segeberg .....	18,88	15 941	7 373	844
814	08 1 17 018	Ebersbach an der Fils .....	26,27	15 922	7 864	606
815	03 2 51 007	Bassum .....	168,55	15 913	7 911	94
816	15 3 55 040	Oschersleben (Bode) .....	63,03	15 913	7 675	252
817	01 0 55 032	Neustadt in Holstein .....	19,74	15 878	8 020	804
818	09 1 85 158	Schrobenhausen .....	75,22	15 846	7 719	211
819	09 6 73 114	Bad Neustadt a.d. Saale .....	36,95	15 807	7 641	428
820	05 7 58 032	Spenge .....	40,24	15 727	7 589	391
821	08 2 26 013	Eberbach .....	81,16	15 710	7 453	194
822	09 2 73 137	Kelheim .....	76,79	15 707	7 698	205
823	05 3 70 036	Wassenberg .....	42,41	15 662	7 787	369
824	05 7 62 008	Beverungen .....	97,85	15 661	7 629	160
825	05 7 70 040	Rahden .....	137,60	15 615	7 694	113
826	03 1 56 009	Herzberg am Harz .....	71,88	15 568	7 545	217
827	10 0 43 115	Ottweiler .....	45,51	15 562	7 574	342
828	05 9 74 016	Erwitte .....	89,29	15 552	7 680	174
829	08 1 16 071	Wendlingen am Neckar .....	12,15	15 551	7 632	1 280
830	06 4 34 005	Königstein im Taunus .....	25,07	15 523	7 422	619
831	09 7 75 129	Illertissen .....	36,30	15 523	7 605	428
832	03 1 53 004	Clausthal-Zellerfeld .....	33,96	15 501	8 707	456
833	05 9 70 028	Bad Laasphe .....	135,76	15 494	7 620	114
834	09 1 90 141	Penzberg .....	25,72	15 472	7 482	602
835	06 6 32 003	Bebra .....	93,63	15 470	7 591	165
836	06 4 32 016	Ober-Ramstadt .....	41,88	15 432	7 658	368
837	08 1 28 139	Lauda-Königshofen .....	94,49	15 396	7 656	163
838	01 0 57 062	Preetz .....	14,40	15 383	7 268	1 068
839	05 1 54 052	Straelen .....	74,07	15 337	7 582	207
840	09 6 77 148	Karlstadt .....	97,96	15 330	7 586	156
841	03 4 57 021	Weener .....	81,39	15 325	7 588	188
842	06 6 34 009	Homberg (Efze) .....	99,98	15 277	7 445	153
843	03 4 60 002	Damme .....	104,45	15 272	7 581	146
844	09 1 72 118	Freilassing .....	14,79	15 260	7 282	1 032
845	06 4 31 005	Bürrstadt .....	34,46	15 249	7 477	443
846	09 1 84 119	Garching b. München .....	28,16	15 244	8 120	541
847	08 1 18 078	Freiberg am Neckar .....	13,14	15 147	7 415	1 153
848	12 0 61 316	Lübben/Spreewald .....	118,93	15 095	7 455	127
849	05 9 58 048	Winterberg .....	147,86	15 020	7 266	102
850	09 5 74 112	Altdorf b. Nürnberg .....	48,60	14 978	7 353	308

## 8.1 Fläche, Bevölkerung und Bevölkerungsdichte nach Einwohnergrößenklassen

Lfd. Nr.	Schlüssel- nummer	Stadt	Fläche km 2	Bevölkerung		Ein- wohner je km 2
				insgesamt	männlich	
851	05 7 74 008	Bad Lippspringe .....	50,98	14 932	7 117	293
852	06 4 32 004	Dieburg .....	23,60	14 854	7 646	629
853	16 0 76 087	Zeulenroda .....	48,84	14 826	7 113	304
854	06 6 34 005	Fritzlar .....	88,79	14 798	7 311	167
855	06 6 32 018	Rotenburg a.d. Fulda .....	79,84	14 758	7 130	185
856	08 1 26 046	Künzeisau .....	75,17	14 696	7 181	196
857	06 5 35 011	Lauterbach (Hessen) .....	102,00	14 668	7 058	144
858	03 2 53 005	Gehrden .....	43,10	14 667	6 995	340
859	08 3 27 049	Trossingen .....	24,20	14 659	7 055	606
860	14 3 74 345	Taucha .....	33,13	14 654	7 021	442
861	08 3 25 045	Oberndorf am Neckar .....	55,93	14 623	7 115	261
862	08 1 18 049	Marbach am Neckar .....	18,06	14 610	7 160	809
863	08 2 15 097	Kraichtal .....	80,56	14 575	7 258	181
864	16 0 75 085	Pöbneck .....	24,45	14 565	6 895	596
865	03 4 56 001	Bad Bentheim .....	100,01	14 557	7 087	146
866	08 2 16 017	Gernsbach .....	82,09	14 513	7 061	177
867	03 2 54 005	Bad Salzdetfurth .....	67,10	14 475	7 020	216
868	15 3 58 014	Genthin .....	62,63	14 447	6 942	231
869	09 4 72 175	Pegnitz .....	99,98	14 381	6 964	144
870	14 1 73 130	Lichtenstein/Sa. ....	15,48	14 366	6 776	928
871	08 1 18 050	Markgröningen .....	28,16	14 345	7 203	509
872	06 4 33 007	Kelsterbach .....	15,38	14 324	7 129	931
873	08 4 15 053	Münsingen .....	116,02	14 274	6 981	123
874	08 4 36 049	Isny im Allgäu .....	85,37	14 251	6 801	167
875	15 1 51 053	Roßlau (Elbe) .....	31,33	14 245	6 871	455
876	03 1 54 019	Schöningen .....	35,36	14 237	6 928	403
877	08 2 26 056	Neckargemünd .....	26,15	14 233	6 997	544
878	06 5 31 006	Grünberg .....	89,25	14 221	6 973	159
879	16 0 61 064	Leinefelde .....	18,58	14 216	7 037	765
880	08 1 25 013	Brackenheim .....	45,74	14 209	6 985	311
881	08 1 19 044	Murrhardt .....	71,13	14 208	6 900	200
882	15 3 64 023	Thale .....	29,25	14 185	6 814	485
883	06 6 34 014	Melsungen .....	63,10	14 179	6 821	225
884	05 5 70 016	Drensteinfurt .....	106,41	14 161	7 007	133
885	06 4 36 011	Schwalbach am Taunus .....	6,47	14 142	6 628	2 186
886	08 4 36 010	Bad Wurzach .....	182,26	14 135	7 158	78
887	13 0 59 101	Wolgast .....	19,21	14 117	6 906	735
888	12 0 73 572	Templin .....	95,05	14 115	6 840	149
889	06 5 34 004	Biedenkopf .....	90,33	14 089	6 863	156
890	14 2 72 020	Bischofswerda .....	46,26	14 082	6 714	304
891	09 2 75 141	Pocking .....	68,82	14 081	6 735	205
892	08 2 26 095	Walldorf .....	19,91	14 055	6 974	706
893	12 0 69 656	Werder (Havel) .....	40,83	14 055	6 796	344
894	06 5 32 001	Abtlar .....	43,57	14 053	6 870	323
895	12 0 70 296	Perleberg .....	137,79	14 047	6 880	102
896	06 6 34 001	Borken (Hessen) .....	82,31	14 040	6 909	171
897	09 7 80 124	Immenstadt i. Allgäu .....	81,51	14 017	6 604	172
898	06 5 33 003	Bad Camberg .....	54,64	13 983	6 888	256
899	08 2 26 082	Schriesheim .....	31,64	13 977	6 762	442
900	01 0 51 011	Brunsbüttel .....	65,24	13 976	6 860	214
901	08 3 26 052	Sankt Georgen im Schwarzwald .....	59,85	13 970	6 761	233
902	06 5 32 021	Solms .....	34,05	13 955	6 777	410
903	09 5 73 127	Stein .....	19,52	13 949	6 588	715
904	09 7 78 173	Mindelheim .....	56,45	13 942	6 790	247
905	06 6 36 006	Hessisch Lichtenau .....	105,87	13 936	6 900	132
906	08 1 16 056	Plochingen .....	10,65	13 928	6 906	1 308
907	05 3 66 036	Schleiden .....	122,08	13 919	6 705	114
908	12 0 72 169	Jüterbog .....	175,68	13 917	6 743	79
909	09 4 73 159	Rödental .....	49,97	13 900	6 704	278
910	08 1 17 051	Uhingen .....	24,79	13 854	6 866	559
911	14 1 88 230	Stollberg/Erzgeb. ....	38,83	13 834	6 579	356
912	01 0 53 116	Schwarzenbek .....	11,56	13 826	6 723	1 196
913	05 3 58 036	Linnich .....	65,45	13 805	7 090	211
914	13 0 52 018	Demmin .....	70,05	13 804	6 630	197
915	05 7 62 032	Steinheim .....	75,68	13 799	6 770	182
916	03 1 53 007	Langelshiem .....	48,72	13 741	6 640	282
917	03 4 55 007	Jever .....	41,86	13 741	6 591	328



8 Städte am 31.12.1999

8.1 Fläche, Bevölkerung und Bevölkerungsdichte nach Einwohnergrößenklassen

Lfd. Nr.	Schlüssel- nummer	Stadt	Fläche km 2	Bevölkerung		Ein- wohner je km 2
				insgesamt	männlich	
918	03 3 51 004	Bergen	163,74	13 737	6 810	84
919	06 4 36 002	Eppstein	24,21	13 727	6 996	567
920	06 5 33 017	Weilburg	57,41	13 674	6 767	238
921	09 7 77 129	Füssen	43,49	13 674	6 380	314
922	08 2 26 018	Eppelheim	5,70	13 610	6 708	2 388
923	08 4 25 072	Langenau	75,00	13 573	6 760	181
924	09 7 78 116	Bad Wörishofen	57,79	13 448	5 936	233
925	01 0 62 006	Bargteheide	15,83	13 426	6 474	848
926	05 1 54 024	Kalkar	88,23	13 419	6 568	152
927	06 4 35 002	Bad Soden-Salmünster	58,60	13 416	6 721	229
928	14 1 88 220	Oelsnitz/Erzgeb.	26,28	13 390	6 440	510
929	09 5 77 173	Treuchtlingen	103,38	13 386	6 548	129
930	06 6 33 028	Wolfhagen	111,95	13 362	6 487	119
931	06 4 34 011	Usingen	55,83	13 334	6 438	239
932	09 2 73 147	Mainburg	61,65	13 309	6 690	216
933	16 0 77 043	Schmölln	41,51	13 275	6 329	320
934	09 5 72 135	Höchstädt a.d. Aisch	70,88	13 261	6 565	187
935	06 5 31 011	Lich	77,63	13 215	6 468	170
936	09 6 74 147	Haßfurt	52,75	13 213	6 435	250
937	05 7 70 036	Preußisch Oldendorf	69,68	13 211	6 467	190
938	16 0 66 092	Zella-Mehlis	28,09	13 206	6 545	470
939	08 1 35 020	Herbrechtingen	58,63	13 204	6 485	225
940	08 3 37 116	Wehr	35,66	13 204	6 312	370
941	08 1 28 115	Tauberbischofsheim	69,34	13 194	6 481	190
942	08 4 17 013	Burladingen	123,33	13 192	6 482	107
943	01 0 57 057	Plön	35,94	13 178	8 433	367
944	05 5 70 036	Sassenberg	78,02	13 123	6 612	168
945	08 4 37 088	Pfullendorf	90,56	13 119	6 708	145
946	01 0 53 100	Ratzeburg	30,29	13 071	5 899	432
947	07 3 32 024	Grünstadt	18,09	13 051	6 232	721
948	03 4 53 011	Löningen	143,20	13 023	6 545	91
949	09 7 75 162	Vöhringen	23,26	13 014	6 333	560
950	06 4 37 006	Erbach	61,53	13 010	6 274	211
951	08 3 15 015	Breisach am Rhein	54,58	12 995	6 434	238
952	03 2 53 012	Pattensen	67,00	12 986	6 419	194
953	12 0 68 468	Wittstock/Dosse	96,94	12 933	6 276	133
954	13 0 62 043	Pasewalk	54,99	12 907	6 151	235
955	06 5 31 008	Hungen	86,75	12 825	6 359	148
956	14 3 79 460	Markranstädt	43,96	12 824	6 187	292
957	09 1 76 123	Eichstätt	47,79	12 812	6 163	268
958	05 3 54 020	Monschau	94,61	12 783	6 296	135
959	05 5 70 040	Sendenhorst	96,64	12 752	6 277	132
960	09 7 75 164	Weißenhorn	53,41	12 736	6 296	238
961	06 4 33 010	Raunheim	12,61	12 712	6 356	1 008
962	14 1 82 060	Burgstädt	25,76	12 700	5 956	493
963	14 1 78 470	Oelsnitz	53,63	12 689	6 008	237
964	15 3 67 006	Calbe (Saale)	56,58	12 685	6 113	224
965	09 2 79 122	Landau a.d. Isar	84,50	12 684	6 180	150
966	06 5 34 010	Gladenbach	72,28	12 671	6 188	175
967	13 0 54 069	Ludwigslust	48,63	12 640	6 130	260
968	09 2 77 116	Eggenfelden	44,50	12 622	5 935	284
969	07 2 32 018	Bitburg	47,54	12 614	5 969	265
970	03 2 51 040	Sulingen	110,61	12 594	6 140	114
971	08 4 15 078	Bad Urach	55,50	12 588	6 113	227
972	09 7 72 200	Schwabmünchen	55,52	12 582	6 085	227
973	14 1 81 260	Marienberg	85,48	12 567	6 136	147
974	14 1 93 520	Wilkau-Haßlau	12,70	12 565	5 939	989
975	09 1 71 111	Altötting	23,23	12 564	5 769	541
976	14 1 81 420	Zschopau	22,90	12 563	6 036	549
977	06 4 35 017	Langenseibold	26,26	12 555	6 173	478
978	09 1 77 115	Dorfen	99,60	12 547	6 284	126
979	09 2 76 138	Regen	65,15	12 517	6 261	192
980	09 5 76 127	Hilpoltstein	89,42	12 515	6 308	140
981	08 1 36 010	Bopfingen	77,00	12 498	6 181	162
982	15 3 70 029	Gardelegen	67,98	12 490	6 207	184
983	07 1 43 048	Montabaur	33,61	12 482	6 020	371
984	01 0 60 004	Bad Bramstedt	24,15	12 469	5 926	516

8 Städte am 31.12.1999

8.1 Fläche, Bevölkerung und Bevölkerungsdichte nach Einwohnergrößenklassen

Lfd. Nr.	Schlüssel- nummer	Stadt	Fläche km 2	Bevölkerung		Ein- wohner je km 2
				insgesamt	männlich	
985	08 2 15 064	Östringen .....	53,22	12 462	6 204	234
986	09 7 74 150	Krumbach (Schwaben) .....	44,75	12 454	6 015	278
987	08 3 25 057	Sulz am Neckar .....	87,60	12 453	6 056	142
988	03 4 59 030	Quakenbrück .....	17,95	12 436	5 989	693
989	08 1 16 072	Wernau (Neckar) .....	10,90	12 433	6 130	1 141
990	16 0 69 024	Hildburghausen .....	72,93	12 433	6 031	170
991	09 2 75 126	Hauzenberg .....	82,83	12 432	6 158	150
992	03 1 51 040	Wittingen .....	225,08	12 408	6 146	55
993	08 2 26 031	Hemsbach .....	12,86	12 405	6 181	965
994	01 0 61 029	Glückstadt .....	22,78	12 352	6 095	542
995	05 9 62 048	Neuenrade .....	54,12	12 347	6 201	228
996	08 1 27 025	Gaildorf .....	62,56	12 309	6 121	197
997	03 4 54 019	Haselünne .....	159,15	12 299	6 242	77
998	03 1 56 002	Bad Lauterberg im Harz .....	41,54	12 291	5 750	296
999	14 1 88 260	Zwönitz .....	52,74	12 276	5 937	233
1 000	09 5 75 153	Neustadt a.d. Aisch .....	61,22	12 274	5 912	200
1 001	03 2 51 042	Twistringen .....	114,22	12 271	6 128	107
1 002	13 0 54 043	Hagenow .....	67,43	12 267	5 936	182
1 003	06 5 33 007	Hadamar .....	40,99	12 262	6 056	299
1 004	05 9 66 008	Droishagen .....	67,12	12 260	6 067	183
1 005	08 2 15 066	Philippsburg .....	50,56	12 245	6 029	242
1 006	08 3 27 046	Spaichingen .....	18,50	12 227	5 968	661
1 007	09 5 74 132	Hersbruck .....	22,90	12 224	5 946	534
1 008	09 2 73 111	Abensberg .....	60,28	12 163	6 047	202
1 009	12 0 67 124	Erkner .....	16,60	12 163	5 876	733
1 010	09 5 74 152	Röthenbach a.d. Pegnitz .....	14,27	12 155	5 770	852
1 011	14 1 77 120	Flöha .....	18,53	12 151	5 663	656
1 012	05 7 74 040	Wünnenberg .....	161,03	12 149	6 064	75
1 013	09 6 72 127	Hammelburg .....	128,89	12 147	5 992	94
1 014	05 9 62 008	Balve .....	74,76	12 137	5 949	162
1 015	15 2 61 003	Bad Dürrenberg .....	17,49	12 101	5 706	692
1 016	09 2 71 146	Plattling .....	35,84	12 088	5 948	337
1 017	08 3 26 003	Bad Dürnheim .....	62,09	12 080	5 475	195
1 018	09 5 71 145	Feuchtwangen .....	137,44	12 077	5 933	88
1 019	06 4 35 029	Wächtersbach .....	50,80	12 076	5 820	238
1 020	09 2 73 152	Neustadt a.d. Donau .....	93,57	12 062	6 026	129
1 021	08 4 35 034	Markdorf .....	40,92	12 048	5 890	294
1 022	12 0 66 112	Großbräschen .....	49,81	12 043	6 046	242
1 023	06 5 31 012	Linden .....	22,77	12 040	5 873	529
1 024	09 1 90 148	Schongau .....	21,36	12 029	5 854	563
1 025	14 2 84 280	Niesky .....	53,60	12 029	5 782	224
1 026	08 3 15 113	Titisee-Neustadt .....	89,66	12 002	5 815	134
1 027	09 5 75 112	Bad Windsheim .....	78,25	11 992	5 772	153
1 028	06 4 39 012	Oestrich-Winkel .....	59,55	11 985	5 817	201
1 029	12 0 65 332	Velten .....	22,99	11 971	5 907	521
1 030	14 1 81 280	Olbernhau .....	70,42	11 959	5 763	170
1 031	08 4 25 020	Blaubeuren .....	79,15	11 953	5 869	151
1 032	03 3 57 057	Zeven .....	73,90	11 920	5 867	161
1 033	08 1 18 003	Asperg .....	5,80	11 907	5 855	2 053
1 034	10 0 41 511	Friedrichsthal .....	9,07	11 906	5 760	1 313
1 035	06 4 31 016	Lorsch .....	25,24	11 896	5 866	471
1 036	08 2 25 109	Walldürn .....	105,88	11 896	5 856	112
1 037	06 4 39 004	Geisenheim .....	40,32	11 889	5 816	295
1 038	09 4 75 154	Münchberg .....	68,76	11 871	5 628	173
1 039	09 6 79 170	Ochsenfurt .....	63,55	11 862	5 738	187
1 040	09 3 75 174	Neutraubling .....	9,75	11 851	5 816	1 215
1 041	16 0 67 072	Waltershausen .....	30,79	11 845	5 669	385
1 042	13 0 57 036	Grimmen .....	30,14	11 842	5 669	393
1 043	13 0 61 035	Sassnitz .....	46,27	11 823	5 857	256
1 044	03 4 60 003	Dinklage .....	72,65	11 813	5 945	163
1 045	05 7 66 052	Lügde .....	88,62	11 811	5 881	133
1 046	01 0 53 083	Lauenburg/ Elbe .....	9,54	11 781	5 768	1 235
1 047	09 5 71 193	Rothenburg ob der Tauber .....	41,71	11 764	5 541	282
1 048	15 1 71 026	Jessen (Elster) .....	209,33	11 736	5 756	56
1 049	09 2 71 141	Osterhofen .....	111,14	11 730	5 660	106
1 050	03 1 55 003	Dassel .....	113,02	11 728	5 758	104
1 051	03 4 59 004	Bad Iburg .....	36,50	11 727	5 568	321

# 8 Städte am 31.12.1999

## 8.1 Fläche, Bevölkerung und Bevölkerungsdichte nach Einwohnergrößenklassen

Lfd. Nr.	Schlüssel- nummer	Stadt	Fläche km 2	Bevölkerung		Ein- wohner je km 2
				insgesamt	männlich	
1 052	13 0 62 059	Ueckermünde .....	171,94	11 709	6 010	68
1 053	09 1 75 122	Grafing b. München .....	29,57	11 706	5 677	396
1 054	13 0 62 058	Torgelow .....	49,46	11 663	5 805	236
1 055	09 2 77 138	Pfarrkirchen .....	52,26	11 657	5 614	223
1 056	03 3 58 008	Fallingb. ....	63,17	11 656	5 629	185
1 057	09 1 89 157	Trostberg .....	51,54	11 627	5 615	226
1 058	05 7 54 052	Werther (Westf.) .....	35,31	11 613	5 688	329
1 059	14 2 87 270	Neustadt i. Sa. ....	24,12	11 598	5 587	481
1 060	05 9 74 036	Rüthen .....	158,11	11 591	5 689	73
1 061	03 1 53 013	Vienenburg .....	71,14	11 562	5 524	163
1 062	09 3 76 119	Burglengenfeld .....	93,28	11 557	5 601	124
1 063	08 2 26 038	Ladenburg .....	19,00	11 547	5 575	608
1 064	09 5 71 136	Dinkelsbühl .....	75,22	11 534	5 547	153
1 065	14 1 91 220	Lößnitz .....	30,54	11 527	5 465	377
1 066	06 6 34 003	Felsberg .....	83,27	11 519	5 580	138
1 067	09 7 76 117	Lindenberg i. Allgäu .....	11,85	11 513	5 427	972
1 068	08 1 25 102	Weinsberg .....	22,21	11 495	5 626	518
1 069	06 5 32 003	Braunfels .....	47,29	11 486	5 537	243
1 070	12 0 62 024	Bad Liebenwerda .....	138,41	11 483	5 571	83
1 071	06 5 35 016	Schotten .....	133,56	11 478	5 703	86
1 072	03 2 54 008	Bockenem .....	109,39	11 474	5 591	105
1 073	13 0 51 004	Bad Doberan .....	32,71	11 473	5 449	351
1 074	08 3 17 026	Ettenheim .....	48,90	11 465	5 565	234
1 075	09 1 87 182	Wasserburg a. Inn .....	18,81	11 458	5 657	609
1 076	03 4 56 021	Schüttorf .....	11,23	11 455	5 579	1 020
1 077	09 6 77 131	Gemünden a. Main .....	75,08	11 428	5 570	152
1 078	08 1 15 024	Holzgerlingen .....	13,39	11 405	5 671	852
1 079	03 1 55 001	Bad Gandersheim .....	90,43	11 377	5 269	126
1 080	05 5 58 036	Olfen .....	52,43	11 344	5 603	216
1 081	09 3 72 153	Roding .....	113,80	11 313	5 535	99
1 082	08 2 35 079	Bad Wildbad im Schwarzwald .....	105,27	11 215	5 372	107
1 083	16 0 74 018	Eisenberg .....	24,85	11 175	5 355	450
1 084	06 4 35 028	Steinau an der Straße .....	104,87	11 172	5 587	107
1 085	05 5 58 008	Billerbeck .....	90,92	11 147	5 466	123
1 086	08 1 18 007	Besigheim .....	17,00	11 143	5 388	655
1 087	08 1 17 015	Donzdorf .....	39,82	11 131	5 522	280
1 088	13 0 58 034	Grevesmühlen .....	52,32	11 128	5 332	213
1 089	09 2 74 184	Vilsbiburg .....	68,86	11 116	5 425	161
1 090	08 1 36 042	Lorch .....	34,28	11 086	5 470	323
1 091	08 1 18 070	Steinheim an der Murr .....	23,19	11 073	5 463	477
1 092	15 3 62 096	Wolmirstedt .....	31,74	11 071	5 325	349
1 093	09 7 77 121	Buchloe .....	36,16	11 057	5 351	306
1 094	06 4 40 023	Rosbach v.d. Höhe .....	45,33	11 040	5 484	244
1 095	03 2 56 025	Rehburg-Loccum .....	99,92	11 026	5 481	110
1 096	06 4 39 002	Bad Schwalbach .....	40,27	11 024	5 237	274
1 097	08 1 25 056	Lauffen am Neckar .....	22,63	10 981	5 360	485
1 098	08 1 19 084	Welzheim .....	37,99	10 979	5 377	289
1 099	09 7 73 144	Lauingen (Donau) .....	44,39	10 942	5 159	246
1 100	09 1 82 125	Miesbach .....	32,35	10 927	5 244	338
1 101	12 0 70 316	Pritzwalk .....	46,21	10 913	5 222	236
1 102	05 7 74 028	Lichtenau .....	192,18	10 885	5 629	57
1 103	08 4 17 044	Meßstetten .....	76,82	10 869	5 431	141
1 104	08 3 15 076	Neuenburg am Rhein .....	44,12	10 867	5 390	246
1 105	08 4 17 025	Haigerloch .....	76,45	10 867	5 370	142
1 106	08 3 17 034	Gengenbach .....	61,91	10 851	5 125	175
1 107	07 1 32 006	Betzdorf .....	9,57	10 848	5 254	1 134
1 108	03 3 57 051	Visselhövede .....	158,82	10 818	5 311	68
1 109	09 6 77 157	Marktheidenfeld .....	35,70	10 803	5 238	303
1 110	08 2 35 006	Altensteig .....	53,22	10 772	5 200	202
1 111	05 5 54 032	Isselburg .....	42,73	10 751	5 319	252
1 112	12 0 63 208	Nauen .....	60,35	10 736	5 195	178
1 113	13 0 54 013	Boizenburg/ Elbe .....	47,27	10 736	5 247	227
1 114	08 3 26 005	Blumberg .....	98,68	10 734	5 344	109
1 115	08 4 25 071	Laichingen .....	69,84	10 686	5 297	153
1 116	14 1 93 160	Kirchberg .....	39,58	10 663	4 987	269
1 117	08 1 25 086	Schwaigern .....	49,50	10 662	5 302	215
1 118	08 3 17 153	Rheinau .....	73,43	10 643	5 293	145

## 8.1 Fläche, Bevölkerung und Bevölkerungsdichte nach Einwohnergrößenklassen

Lfd. Nr.	Schlüssel- nummer	Stadt	Fläche km 2	Bevölkerung		Ein- wohner je km 2
				insgesamt	männlich	
1 119	09 4 78 165	Staffelstein .....	99,39	10 610	5 161	107
1 120	12 0 65 356	Zehdenick .....	50,73	10 606	5 217	209
1 121	07 1 41 029	Diez .....	12,41	10 598	5 272	854
1 122	09 4 79 169	Wunsiedel .....	54,89	10 595	5 099	193
1 123	06 5 31 010	Laubach .....	97,01	10 587	5 206	109
1 124	09 2 72 151	Waldkirchen .....	80,02	10 581	5 110	132
1 125	09 5 73 120	Langenzenn .....	46,31	10 579	5 192	228
1 126	16 0 77 032	Meuselwitz .....	26,12	10 538	5 060	403
1 127	14 2 86 070	Ebersbach/Sa. ....	14,89	10 519	5 009	706
1 128	09 2 76 148	Zwiesel .....	41,14	10 507	5 117	255
1 129	09 1 75 115	Ebersberg .....	40,83	10 490	5 110	257
1 130	03 2 57 028	Obernkirchen .....	32,48	10 465	5 069	322
1 131	05 3 58 044	Nideggen .....	64,98	10 441	5 090	161
1 132	09 4 75 162	Rehau .....	80,34	10 382	4 997	129
1 133	12 0 64 044	Bad Freienwalde (Oder) .....	55,79	10 354	4 951	186
1 134	12 0 62 124	Elsterwerda .....	40,55	10 334	4 972	255
1 135	06 5 35 015	Schlitz .....	142,09	10 286	5 056	72
1 136	14 1 82 150	Hainichen .....	51,58	10 266	4 973	199
1 137	08 2 35 080	Wildberg .....	56,68	10 257	5 115	181
1 138	15 3 63 117	Tangermünde .....	22,01	10 244	4 942	465
1 139	14 1 78 250	Klingenthal/Sa. ....	28,66	10 203	4 754	356
1 140	08 1 36 028	Heubach .....	25,81	10 198	5 031	395
1 141	07 1 37 216	Mülheim-Kärlich .....	16,30	10 188	5 063	625
1 142	09 2 78 118	Bogen .....	49,71	10 157	5 042	204
1 143	01 0 59 045	Kappeln .....	43,32	10 138	5 381	234
1 144	09 3 76 141	Maxhütte-Haidhof .....	34,71	10 136	5 026	292
1 145	13 0 53 087	Teterow .....	47,17	10 128	4 957	215
1 146	08 1 17 049	Süßen .....	12,78	10 122	4 998	792
1 147	06 4 34 010	Steinbach (Taunus) .....	4,40	10 099	4 862	295
1 148	13 0 57 009	Barth .....	40,71	10 095	4 840	248
1 149	12 0 73 008	Angermünde .....	42,99	10 085	4 814	235
1 150	06 4 39 013	Rüdesheim am Rhein .....	51,45	10 072	4 810	196
1 151	14 2 87 370	Sebnitz .....	43,92	10 063	4 778	229
1 152	01 0 55 033	Oldenburg in Holstein .....	39,66	10 039	4 856	253
1 153	08 4 37 076	Mengen .....	49,80	10 019	4 924	201
1 154	08 4 26 097	Riedlingen .....	64,97	10 007	4 859	154
1 155	06 5 31 013	Lollar .....	21,90	10 005	4 949	457
zusammen ...			30 886,15	7 300 248	3 558 893	236

## 471 Städte mit 5 000 bis unter 10 000 Einwohnern

1 156	09 2 77 145	Simbach a. Inn .....	47,33	9 969	4 737	211
1 157	09 6 76 122	Erlenbach a. Main .....	15,71	9 956	4 940	634
1 158	09 4 75 136	Helmbrechts .....	58,66	9 955	4 775	170
1 159	07 1 43 032	Höhr-Grenzhausen .....	15,88	9 953	4 813	627
1 160	03 4 59 017	Fürstenau .....	78,62	9 939	4 893	126
1 161	08 3 35 022	Engen .....	70,53	9 921	4 777	141
1 162	06 4 35 001	Bad Orb .....	47,78	9 912	4 637	207
1 163	15 1 59 001	Aken (Elbe) .....	59,90	9 907	4 749	165
1 164	14 1 78 170	Falkenstein/Vogtl. ....	31,05	9 895	4 621	319
1 165	05 7 62 012	Borgentreich .....	138,56	9 871	5 044	71
1 166	08 3 26 017	Furtwangen im Schwarzwald .....	82,57	9 865	5 057	119
1 167	05 7 66 012	Barntrop .....	59,46	9 863	4 822	166
1 168	14 3 83 060	Brandis .....	34,81	9 837	4 822	283
1 169	14 1 77 030	Brand-Erbisdorf .....	24,50	9 836	4 729	401
1 170	15 2 61 045	Querfurt .....	52,02	9 828	4 720	189
1 171	06 5 33 013	Runkel .....	43,72	9 810	4 799	224
1 172	03 3 54 018	Lüchow (Wendland) .....	89,06	9 796	4 706	110
1 173	07 3 33 019	Eisenberg (Pfalz) .....	18,71	9 744	4 831	521
1 174	09 6 76 139	Miltenberg .....	60,18	9 728	4 757	162
1 175	07 1 41 006	Bad Ems .....	15,36	9 695	4 452	631
1 176	05 7 66 060	Schieder-Schwalenberg .....	60,07	9 693	4 713	161
1 177	09 3 77 154	Tirschenreuth .....	103,94	9 687	4 656	93
1 178	03 2 54 014	Elze .....	47,59	9 683	4 702	203
1 179	16 0 75 073	Neustadt an der Orla .....	30,94	9 623	4 661	311

## 8.1 Fläche, Bevölkerung und Bevölkerungsdichte nach Einwohnergrößenklassen

Lfd. Nr.	Schlüssel- nummer	Stadt	Fläche km 2	Bevölkerung		Ein- wohner je km 2
				insgesamt	männlich	
1 180	01 0 60 092	Wahlstedt .....	15,74	9 619	4 709	611
1 181	06 5 34 021	Wetter (Hessen) .....	104,56	9 612	4 797	92
1 182	09 3 72 126	Furth im Wald .....	67,08	9 602	4 681	143
1 183	09 1 71 132	Töging a. Inn .....	13,66	9 599	4 605	703
1 184	09 7 74 121	Burgau .....	25,92	9 582	4 727	370
1 185	14 1 78 680	Treuen .....	43,72	9 526	4 564	218
1 186	14 3 75 180	Waldheim .....	23,81	9 524	4 610	400
1 187	08 1 16 081	Aichtal .....	23,64	9 514	4 751	402
1 188	06 5 34 016	Neustadt (Hessen) .....	56,89	9 479	4 757	167
1 189	09 6 75 174	Volkach .....	60,31	9 476	4 728	157
1 190	16 0 65 003	Bad Frankenhausen/Kyffhäuser .....	56,55	9 472	4 568	167
1 191	03 3 55 009	Bleckede .....	139,88	9 465	4 610	68
1 192	05 5 66 088	Tecklenburg .....	70,37	9 430	4 642	134
1 193	06 4 40 019	Ortenberg .....	54,70	9 417	4 686	172
1 194	08 1 16 070	Weilheim an der Teck .....	26,51	9 407	4 604	355
1 195	06 4 33 004	Gernsheim .....	40,11	9 370	4 643	234
1 196	06 6 36 001	Bad Sooden-Allendorf .....	73,52	9 352	4 378	127
1 197	14 3 74 020	Bad Dübén .....	45,45	9 341	4 553	206
1 198	08 2 35 008	Bad Liebenzell .....	33,80	9 336	4 466	276
1 199	16 0 75 098	Schleiz .....	83,03	9 336	4 427	112
1 200	09 3 71 113	Auerbach i.d. OPf. ....	70,31	9 281	4 368	132
1 201	08 3 16 017	Herbolzheim .....	35,48	9 246	4 593	261
1 202	07 1 37 226	Vallendar .....	13,22	9 228	4 186	698
1 203	08 4 36 008	Aulendorf .....	52,36	9 224	4 491	176
1 204	06 4 37 001	Bad König .....	46,73	9 220	4 424	197
1 205	15 1 51 009	Coswig (Anhalt) .....	21,71	9 207	4 378	424
1 206	01 0 56 002	Barmstedt .....	17,16	9 203	4 437	536
1 207	03 4 56 014	Neuenhaus .....	31,31	9 202	4 513	294
1 208	09 5 71 165	Heilsbronn .....	62,23	9 195	4 467	148
1 209	12 0 68 264	Kyritz .....	68,60	9 193	4 453	134
1 210	01 0 55 021	Heiligenhafen .....	18,12	9 176	4 394	506
1 211	09 2 72 120	Grafenau .....	63,79	9 176	4 498	144
1 212	06 6 36 011	Sontra .....	111,29	9 167	4 561	82
1 213	09 1 86 122	Geisenfeld .....	88,35	9 165	4 621	104
1 214	14 3 83 020	Bad Lausick .....	69,79	9 155	4 420	131
1 215	03 4 59 015	Dissen am Teutoburger Wald .....	31,90	9 154	4 518	287
1 216	07 3 35 022	Landstuhl .....	15,34	9 135	4 337	596
1 217	05 7 62 040	Willebadessen .....	128,13	9 124	4 605	71
1 218	12 0 67 036	Beeskow .....	77,11	9 100	4 426	118
1 219	01 0 54 151	Westerland .....	10,45	9 098	4 207	871
1 220	12 0 63 244	Premnitz .....	11,56	9 087	4 352	786
1 221	07 1 33 052	Kirn .....	16,53	9 032	4 412	546
1 222	16 0 74 041	Hermsdorf .....	7,51	9 009	4 377	1 200
1 223	03 4 61 004	Elsfleth .....	115,15	9 004	4 502	78
1 224	15 1 71 023	Gräfenhainichen .....	41,64	8 988	4 302	216
1 225	08 1 25 069	Neuenstadt am Kocher .....	41,18	8 977	4 501	218
1 226	13 0 53 013	Bützow .....	39,70	8 967	4 277	226
1 227	05 9 54 004	Breckerfeld .....	58,68	8 942	4 401	152
1 228	06 6 34 007	Gudensberg .....	46,50	8 932	4 382	192
1 229	07 1 32 117	Wissen .....	34,88	8 919	4 338	256
1 230	14 3 79 750	Zwenkau .....	46,21	8 917	4 351	193
1 231	08 3 16 020	Kenzingen .....	36,93	8 914	4 314	241
1 232	03 3 60 002	Bad Bevensen .....	48,01	8 900	3 898	185
1 233	14 3 79 260	Groitzsch .....	70,05	8 858	4 363	126
1 234	13 0 52 050	Malchin .....	39,43	8 836	4 270	224
1 235	06 4 40 017	Niddatal .....	40,24	8 826	4 325	219
1 236	14 2 85 090	Gröditz .....	8,43	8 799	4 278	1 044
1 237	08 4 37 078	Meßkirch .....	76,23	8 784	4 317	115
1 238	09 6 76 145	Obernburg a. Main .....	24,83	8 764	4 363	353
1 239	07 3 31 055	Osthofen .....	18,63	8 757	4 238	470
1 240	07 1 31 006	Bad Breisig .....	19,94	8 738	4 206	438
1 241	14 3 83 220	Naunhof .....	39,49	8 719	4 229	221
1 242	16 0 76 079	Weida .....	12,59	8 699	4 170	691
1 243	03 3 54 004	Dannenberg (Elbe) .....	76,28	8 693	4 264	114
1 244	12 0 62 224	Herzberg/Elster .....	44,47	8 691	4 231	195
1 245	08 4 26 087	Ochsenhausen .....	59,96	8 679	4 289	145
1 246	07 3 35 038	Ramstein-Miesenbach .....	43,02	8 665	4 214	201

## 8.1 Fläche, Bevölkerung und Bevölkerungsdichte nach Einwohnergrößenklassen

Lfd. Nr.	Schlüssel- nummer				Stadt	Fläche km 2	Bevölkerung		Ein- wohner je km 2
							insgesamt	männlich	
1 247	09	4	75	156	Naila .....	37,04	8 665	4 067	234
1 248	08	1	15	048	Waldenbuch .....	22,70	8 664	4 273	382
1 249	14	1	82	330	Penig .....	30,58	8 663	4 115	283
1 250	14	1	78	290	Lengsfeld .....	47,16	8 662	4 190	184
1 251	03	1	56	003	Bad Sachsa .....	33,13	8 651	4 099	261
1 252	03	3	52	022	Hemmoor .....	45,08	8 639	4 159	192
1 253	05	7	54	004	Borgholzhausen .....	55,84	8 636	4 199	155
1 254	03	1	55	005	Hardeggen .....	83,88	8 628	4 209	103
1 255	07	2	33	501	Daun .....	48,97	8 611	4 240	176
1 256	15	2	68	011	Hohenmölsen .....	44,17	8 603	4 114	195
1 257	08	3	16	012	Endingen am Kaiserstuhl .....	26,72	8 588	4 169	321
1 258	09	2	76	144	Viechtach .....	62,49	8 581	4 243	137
1 259	09	2	75	124	Griesbach i. Rottal .....	70,18	8 571	4 080	122
1 260	09	7	73	182	Wertingen .....	51,77	8 534	4 245	165
1 261	09	1	71	125	Neuötting .....	25,86	8 506	3 910	329
1 262	09	4	71	140	Hallstadt .....	14,55	8 472	4 169	582
1 263	14	3	79	220	Froburg .....	60,74	8 444	4 151	139
1 264	09	3	73	112	Berching .....	131,18	8 435	4 171	64
1 265	14	2	90	080	Dippoldiswalde .....	51,21	8 435	4 049	165
1 266	09	3	76	149	Nittenau .....	93,15	8 433	4 239	91
1 267	09	1	76	114	Beilngries .....	100,13	8 429	4 194	84
1 268	09	3	75	148	Hemau .....	122,30	8 385	4 236	69
1 269	14	1	88	160	Lugau/Erzgeb. ....	6,32	8 375	4 133	1 325
1 270	08	3	37	066	Laufenburg (Baden) .....	23,58	8 367	4 088	355
1 271	07	1	37	069	Mendig .....	23,79	8 350	4 137	351
1 272	07	3	34	013	Kandel .....	26,64	8 343	4 078	313
1 273	09	6	77	114	Arnstein .....	112,13	8 332	4 166	74
1 274	01	0	62	061	Reinfeld (Holstein) .....	17,36	8 326	4 052	480
1 275	08	1	25	063	Möckmühl .....	49,60	8 324	4 246	168
1 276	06	6	32	009	Heringen (Werra) .....	61,18	8 318	4 166	136
1 277	09	7	74	143	Ichenhausen .....	34,21	8 308	4 114	243
1 278	08	1	36	050	Oberkochen .....	23,57	8 296	4 016	352
1 279	05	9	58	028	Medebach .....	126,05	8 276	4 110	66
1 280	09	4	75	168	Schwarzenbach a.d. Saale .....	59,17	8 260	3 993	140
1 281	08	4	26	014	Bad Schussenried .....	55,01	8 250	4 001	150
1 282	08	1	36	045	Neresheim .....	118,56	8 206	4 164	69
1 283	09	6	72	135	Münnerstadt .....	93,12	8 204	4 132	88
1 284	09	7	79	201	Rain .....	77,12	8 181	4 018	106
1 285	09	3	73	126	Freystadt .....	80,58	8 160	4 158	101
1 286	14	3	75	160	Roßwein .....	29,14	8 157	3 932	280
1 287	09	3	76	147	Neunburg vorm Wald .....	110,17	8 134	4 084	74
1 288	14	1	78	540	Rodewisch .....	26,87	8 105	3 795	302
1 289	06	5	35	009	Homberg (Ohm) .....	88,02	8 096	4 108	92
1 290	07	3	37	005	Bad Bergzabern .....	10,71	8 081	3 792	755
1 291	01	0	61	049	Kellinghusen .....	18,81	8 062	3 872	429
1 292	12	0	62	092	Doberlug-Kirchhain .....	57,13	8 018	3 943	140
1 293	14	1	88	240	Thalheim/Erzgeb. ....	10,92	8 007	3 903	733
1 294	14	3	75	070	Hartha .....	37,17	7 991	3 829	215
1 295	08	1	18	021	Großbottwar .....	25,51	7 984	4 048	313
1 296	06	6	35	021	Waldeck .....	115,73	7 970	4 040	69
1 297	01	0	54	088	Nießl .....	30,63	7 966	3 770	260
1 298	16	0	73	005	Bad Blankenburg .....	35,56	7 963	3 853	224
1 299	08	3	17	146	Zell am Harmersbach .....	36,43	7 936	3 903	218
1 300	15	3	63	089	Osterburg (Altmark) .....	40,03	7 934	3 777	198
1 301	07	3	40	038	Rodalben .....	15,69	7 898	3 920	503
1 302	08	3	36	045	Kandern .....	62,27	7 877	3 751	126
1 303	14	2	80	320	Radeburg .....	54,00	7 854	3 922	145
1 304	14	1	82	350	Rochlitz .....	23,71	7 853	3 734	331
1 305	12	0	69	020	Belzig .....	37,14	7 847	3 757	211
1 306	06	6	36	004	Großalmerode .....	37,62	7 841	3 804	208
1 307	07	3	33	039	Kirchheimbolanden .....	26,36	7 823	3 730	297
1 308	12	0	61	320	Luckau .....	112,23	7 820	3 794	70
1 309	09	3	77	158	Waldsassen .....	66,54	7 813	3 746	117
1 310	16	0	71	003	Bad Berka .....	51,59	7 802	3 766	151
1 311	08	2	37	019	Dornstetten .....	24,21	7 798	3 832	322
1 312	06	5	31	017	Staufenberg .....	28,11	7 775	3 826	277
1 313	16	0	74	044	Kahla .....	7,97	7 763	3 795	974

8. Städte am 31.12.1999

8.1 Fläche, Bevölkerung und Bevölkerungsdichte nach Einwohnergrößenklassen

Lfd. Nr.	Schlüssel- nummer	Stadt	Fläche km 2	Bevölkerung		Ein- wohner je km 2
				insgesamt	männlich	
1 314	12 0 64 512	Wriezen .....	55,25	7 760	3 832	140
1 315	13 0 55 020	Friedland .....	53,93	7 733	3 932	143
1 316	01 0 51 074	Meldorf .....	21,28	7 707	3 712	362
1 317	08 2 36 043	Neuenbürg .....	28,17	7 703	3 738	273
1 318	14 2 92 180	Großbröhrsdorf .....	26,45	7 698	3 722	291
1 319	07 1 40 144	Simmern/ Hunsrück .....	11,96	7 676	3 649	642
1 320	03 4 59 010	Bersenbrück .....	42,53	7 666	3 790	180
1 321	08 3 26 027	Hüfingen .....	58,53	7 666	3 891	131
1 322	06 4 40 009	Gedern .....	75,24	7 665	3 786	102
1 323	14 3 75 090	Leisnig .....	29,96	7 665	3 673	256
1 324	07 2 33 026	Gerolstein .....	64,33	7 649	3 694	119
1 325	08 2 16 024	Kuppenheim .....	18,08	7 635	3 755	422
1 326	13 0 56 041	Malchow .....	44,61	7 619	3 725	171
1 327	06 6 34 017	Neukirchen .....	66,26	7 617	3 761	115
1 328	14 1 77 340	Oederan .....	42,55	7 606	3 637	179
1 329	09 3 74 162	Vohenstrauß .....	74,06	7 604	3 635	103
1 330	07 1 37 228	Weißenthurm .....	3,99	7 589	3 754	1 902
1 331	09 6 74 130	Ebern .....	95,02	7 574	3 751	80
1 332	09 3 72 171	Waldmünchen .....	101,16	7 561	3 669	75
1 333	12 0 66 320	Vetschau/Spreewald .....	18,09	7 548	3 708	417
1 334	14 1 78 330	Markneukirchen .....	47,37	7 546	3 625	159
1 335	08 3 15 070	Löffingen .....	88,03	7 507	3 749	85
1 336	14 3 79 080	Böhlen .....	24,45	7 506	3 684	307
1 337	09 7 73 136	Gundelfingen a.d. Donau .....	53,97	7 504	3 654	139
1 338	03 1 55 009	Moringen .....	82,25	7 497	3 718	91
1 339	09 5 71 166	Herrleden .....	81,71	7 487	3 752	92
1 340	09 2 74 176	Rottenburg a.d. Laaber .....	90,14	7 486	3 684	83
1 341	08 1 25 039	Gundelsheim .....	38,44	7 477	3 638	195
1 342	08 2 36 033	Knittlingen .....	26,33	7 477	3 703	284
1 343	09 3 77 141	Mitterteich .....	39,36	7 463	3 646	190
1 344	09 3 72 137	Kötzting .....	62,17	7 456	3 691	120
1 345	07 3 37 501	Annweiler am Trifels .....	39,87	7 430	3 604	186
1 346	09 3 76 170	Teublitz .....	38,25	7 423	3 665	194
1 347	07 1 32 050	Herdorf .....	18,01	7 412	3 677	412
1 348	15 2 61 033	Leuna .....	12,69	7 408	3 657	584
1 349	09 6 72 113	Bad Brückenau .....	23,73	7 405	3 433	312
1 350	08 1 28 126	Weikersheim .....	80,93	7 403	3 633	91
1 351	16 0 75 062	Lobenstein, Moorbad .....	48,94	7 363	3 586	150
1 352	08 1 28 014	Boxberg .....	101,76	7 358	3 654	72
1 353	14 2 72 390	Wilthen .....	17,06	7 350	3 509	431
1 354	09 2 72 118	Freyung .....	48,69	7 322	3 445	150
1 355	06 4 37 004	Breuberg .....	30,76	7 318	3 574	238
1 356	13 0 51 042	Kühlungsborn .....	15,95	7 317	3 493	459
1 357	15 3 62 073	Oebisfelde .....	95,60	7 317	3 643	77
1 358	08 1 18 010	Bönnigheim .....	20,14	7 302	3 652	363
1 359	12 0 66 296	Schwarzheide .....	33,22	7 298	3 569	220
1 360	13 0 52 074	Stavenhagen, Reuterstadt .....	40,78	7 297	3 559	179
1 361	13 0 54 081	Neustadt-Glewe .....	93,92	7 297	3 610	78
1 362	14 1 91 120	Eibenstock .....	90,35	7 285	3 491	81
1 363	16 0 71 008	Blankenhain .....	113,53	7 282	3 572	64
1 364	08 2 35 033	Bad Herrenalb .....	33,03	7 278	3 321	220
1 365	14 1 73 190	Oberlungwitz .....	14,80	7 266	3 485	491
1 366	08 3 15 108	Staufen im Breisgau .....	23,26	7 230	3 400	311
1 367	08 2 26 065	Rauenberg .....	11,12	7 218	3 596	649
1 368	15 3 64 003	Ballenstedt .....	43,25	7 203	3 474	167
1 369	09 4 71 185	Scheßlitz .....	94,87	7 172	3 583	76
1 370	08 4 25 108	Schelklingen .....	75,24	7 147	3 667	95
1 371	07 1 43 062	Ransbach-Baumbach .....	12,14	7 144	3 559	588
1 372	06 6 33 014	Immenhausen .....	28,53	7 139	3 520	250
1 373	07 2 31 008	Bernkastel-Kues .....	23,66	7 128	3 353	301
1 374	09 5 76 122	Greding .....	103,81	7 127	3 546	69
1 375	16 0 63 066	Ruhla .....	38,51	7 095	3 377	184
1 376	14 3 79 230	Geithain .....	30,18	7 092	3 363	235
1 377	05 7 62 028	Nieheim .....	79,82	7 086	3 548	89
1 378	06 6 35 020	Völkmar .....	67,47	7 069	3 550	105
1 379	09 4 78 116	Burgkunstadt .....	40,59	7 043	3 289	174
1 380	14 3 79 360	Kitzscher .....	28,99	7 024	3 484	242

## 8.1 Fläche, Bevölkerung und Bevölkerungsdichte nach Einwohnergrößenklassen

Lfd. Nr.	Schlüssel- nummer	Stadt	Fläche km 2	Bevölkerung		Ein- wohner je km 2
				insgesamt	männlich	
1 381	15 2 61 039	Mücheln (Geiseltal) .....	33,50	7 022	3 388	210
1 382	07 1 34 010	Birkenfeld .....	13,58	7 015	3 564	517
1 383	09 6 78 134	Gerolzhofen .....	18,27	7 010	3 392	384
1 384	06 4 37 002	Beerfelden .....	71,18	6 995	3 513	98
1 385	15 2 61 008	Braunsbedra .....	29,46	6 986	3 400	237
1 386	16 0 62 002	Bleicherode .....	20,44	6 977	3 331	341
1 387	09 3 74 124	Grafenwöhr .....	216,24	6 971	3 447	32
1 388	08 3 17 040	Haslach im Kinzigtal .....	18,70	6 951	3 356	372
1 389	16 0 65 002	Artern/Unstrut .....	24,05	6 943	3 323	289
1 390	08 3 16 010	Elzach .....	75,28	6 939	3 432	92
1 391	13 0 62 012	Eggesin .....	88,00	6 938	3 538	79
1 392	08 3 17 110	Renchen .....	32,08	6 935	3 394	216
1 393	08 2 37 002	Alpirsbach .....	64,55	6 932	3 441	107
1 394	06 6 33 029	Zierenberg .....	86,53	6 918	3 429	80
1 395	09 6 73 141	Bad Königshofen i. Grabfeld .....	69,52	6 914	3 423	99
1 396	13 0 52 003	Altentreptow .....	52,83	6 914	3 367	131
1 397	13 0 62 056	Strasburg (Uckermark) .....	86,83	6 898	3 340	79
1 398	13 0 60 049	Lübz .....	31,02	6 891	3 299	222
1 399	12 0 72 476	Zossen .....	28,59	6 890	3 384	241
1 400	09 1 86 158	Vohburg a.d. Donau .....	45,19	6 852	3 462	152
1 401	08 4 37 031	Gammertingen .....	52,97	6 815	3 360	129
1 402	13 0 54 037	Grabow .....	47,68	6 813	3 264	143
1 403	03 4 62 003	Esens .....	21,69	6 811	3 211	314
1 404	03 3 52 046	Otterndorf .....	33,54	6 801	3 276	203
1 405	16 0 65 061	Roßleben .....	33,42	6 794	3 413	203
1 406	14 2 92 430	Pulsnitz .....	16,69	6 787	3 244	407
1 407	09 6 75 117	Dettelbach .....	60,94	6 772	3 358	111
1 408	08 3 37 022	Bonndorf im Schwarzwald .....	76,03	6 750	3 281	89
1 409	06 6 34 024	Spangenberg .....	97,70	6 749	3 384	69
1 410	12 0 66 052	Calau .....	14,95	6 747	3 246	451
1 411	06 4 40 021	Reichelsheim (Wetterau) .....	27,60	6 744	3 363	244
1 412	14 2 92 290	Lauta .....	15,50	6 738	3 329	435
1 413	09 4 74 121	Ebermannstadt .....	49,97	6 737	3 374	135
1 414	08 1 25 007	Bad Wimpfen .....	19,38	6 735	3 294	348
1 415	16 0 72 013	Neuhaus am Rennweg .....	22,69	6 734	3 218	297
1 416	05 5 66 024	Horstmar .....	44,75	6 715	3 337	150
1 417	14 2 86 260	Neugersdorf .....	5,53	6 688	3 239	1 209
1 418	15 3 63 116	Tangerhütte .....	31,18	6 676	3 240	214
1 419	06 4 31 022	Zwingenberg .....	5,66	6 675	3 270	1 179
1 420	09 4 73 158	Bad Rodach .....	77,66	6 669	3 230	86
1 421	07 1 32 501	Altenkirchen (Westerwald) .....	11,00	6 640	3 105	604
1 422	09 5 72 115	Baiersdorf .....	11,79	6 630	3 324	562
1 423	08 4 15 073	Trochtaufingen .....	79,14	6 627	3 291	84
1 424	14 1 91 180	Johanngeorgenstadt .....	29,60	6 609	3 153	223
1 425	09 2 78 123	Geiselhöring .....	99,99	6 603	3 264	66
1 426	09 7 74 155	Leipheim .....	32,15	6 602	3 313	205
1 427	16 0 74 094	Stadtroda .....	16,81	6 592	3 295	392
1 428	16 0 62 005	Ellrich .....	69,42	6 589	3 265	95
1 429	09 3 73 151	Parsberg .....	57,22	6 575	3 256	115
1 430	14 2 80 280	Nossen .....	29,24	6 562	3 144	224
1 431	09 7 73 139	Höchstädt a.d. Donau .....	37,45	6 559	3 211	175
1 432	09 4 79 112	Arzberg .....	43,19	6 546	3 109	152
1 433	15 3 63 047	Havelberg .....	56,48	6 539	3 219	116
1 434	14 2 87 015	Bad Gottleuba-Berggießhübel .....	88,75	6 533	3 199	74
1 435	12 0 65 100	Gransee .....	93,15	6 527	3 168	70
1 436	15 3 69 016	Ilseburg (Harz) .....	42,54	6 518	3 157	153
1 437	07 3 37 020	Edenkoben .....	17,90	6 500	3 127	363
1 438	08 4 25 028	Dietenheim .....	18,76	6 476	3 245	345
1 439	03 2 55 034	Stadtdendorf .....	24,86	6 473	3 051	260
1 440	08 2 36 038	Maulbronn .....	25,44	6 470	3 182	254
1 441	12 0 72 426	Trebbin .....	70,53	6 465	3 196	92
1 442	07 1 33 501	Bad Sobernheim .....	54,06	6 444	3 121	119
1 443	12 0 69 016	Beelitz .....	49,04	6 440	3 238	131
1 444	09 3 71 156	Vilseck .....	64,71	6 439	3 005	100
1 445	16 0 63 076	Treffurt .....	54,76	6 437	3 220	118
1 446	01 0 58 117	Nortorf .....	12,77	6 433	3 112	504
1 447	09 1 72 122	Laufen .....	35,36	6 430	3 100	182



8 Städte am 31.12.1999

8.1 Fläche, Bevölkerung und Bevölkerungsdichte nach Einwohnergrößenklassen

Lfd. Nr.	Schlüssel- nummer	Stadt	Fläche km 2	Bevölkerung		Ein- wohner je km 2
				insgesamt	männlich	
1 448	08 3 36 103	Zell im Wiesental .....	36,13	6 405	3 175	177
1 449	15 3 58 017	Gommern .....	19,74	6 400	3 025	324
1 450	09 3 71 127	Hirschau .....	74,58	6 381	3 130	86
1 451	03 2 55 003	Bodenwerder .....	28,92	6 368	3 028	220
1 452	06 6 31 010	Gersfeld (Rhön) .....	89,37	6 362	3 106	71
1 453	09 5 71 214	Wassertrüdingen .....	53,58	6 354	3 133	119
1 454	09 6 73 142	Mellrichstadt .....	55,78	6 344	3 180	114
1 455	07 3 39 049	Oppenheim .....	7,09	6 322	3 029	892
1 456	07 1 37 089	Polch .....	28,70	6 318	3 115	220
1 457	09 6 76 134	Klingenberg a. Main .....	21,14	6 313	3 116	299
1 458	14 2 80 210	Lommatzsch .....	66,47	6 309	3 038	95
1 459	07 2 35 125	Schweich .....	31,09	6 303	3 011	203
1 460	07 3 39 019	Gau-Algesheim .....	13,99	6 298	3 037	450
1 461	14 1 78 010	Adorf .....	42,81	6 296	2 961	147
1 462	08 4 17 054	Rosenfeld .....	51,11	6 286	3 154	123
1 463	09 5 75 168	Uffenheim .....	59,48	6 258	2 978	105
1 464	14 2 92 600	Wittichenau .....	62,71	6 255	3 146	100
1 465	09 7 74 185	Thannhausen .....	20,03	6 252	3 013	312
1 466	13 0 58 028	Gadebusch .....	47,64	6 238	3 113	131
1 467	14 2 87 390	Stolpen .....	60,87	6 226	3 091	102
1 468	09 3 76 144	Nabburg .....	62,47	6 225	3 042	100
1 469	08 2 25 075	Osterburken .....	47,32	6 224	3 083	132
1 470	06 6 33 010	Grebenstein .....	49,85	6 221	3 106	125
1 471	14 2 84 350	Rothenburg/O.L. ....	72,28	6 216	3 093	86
1 472	07 2 35 118	Saarbürg .....	20,35	6 214	2 993	305
1 473	14 1 71 320	Thum .....	18,89	6 213	3 007	329
1 474	16 0 68 034	Kölleda .....	31,31	6 207	3 034	198
1 475	09 1 83 129	Neumarkt-Sankt Veit .....	61,07	6 204	3 060	102
1 476	12 0 67 480	Storkow .....	33,81	6 193	3 043	183
1 477	01 0 55 008	Burg auf Fehmarn .....	14,88	6 188	2 896	416
1 478	16 0 66 069	Steinbach-Hallenberg, Kurort .....	22,64	6 168	3 001	272
1 479	08 1 25 008	Beilstein .....	25,25	6 158	2 976	244
1 480	08 1 27 075	Schrozberg .....	105,20	6 157	3 069	59
1 481	09 3 74 139	Neustadt a.d. Waldnaab .....	9,93	6 156	2 964	620
1 482	08 3 25 012	Dornhan .....	44,93	6 153	3 074	137
1 483	08 1 26 058	Neuenstein .....	47,84	6 142	3 122	128
1 484	08 3 27 018	Geisingen .....	73,74	6 136	3 038	83
1 485	16 0 67 053	Ohdruf .....	39,76	6 134	2 978	154
1 486	08 1 25 038	Güdingen .....	16,22	6 128	3 062	378
1 487	07 1 38 041	Linz am Rhein .....	17,98	6 126	2 887	341
1 488	14 2 87 100	Dohna .....	28,57	6 120	3 085	214
1 489	08 3 26 006	Bräunlingen .....	62,10	6 115	3 053	98
1 490	12 0 69 632	Treuenbrietzen .....	75,05	6 112	2 957	81
1 491	03 4 52 020	Norderney .....	26,29	6 095	2 672	232
1 492	09 6 74 221	Zeil a. Main .....	35,74	6 062	2 985	170
1 493	01 0 59 113	Glücksburg (Ostsee) .....	39,70	6 058	2 817	153
1 494	16 0 76 061	Ronneburg .....	19,18	6 048	2 892	315
1 495	08 4 17 022	Geislingen .....	31,95	6 046	3 043	189
1 496	03 1 58 027	Schöppenstedt .....	39,65	6 039	2 887	152
1 497	01 0 51 072	Marne .....	4,91	6 032	2 845	1 229
1 498	07 2 31 124	Traben-Trarbach .....	31,35	6 027	2 854	192
1 499	13 0 60 061	Plau am See .....	77,49	6 023	2 938	78
1 500	14 2 90 010	Altenberg .....	77,77	6 021	3 005	77
1 501	09 3 73 121	Dietfurt a.d. Altmühl .....	78,84	6 019	3 033	76
1 502	08 1 16 046	Neuffen .....	17,45	6 013	2 937	345
1 503	14 2 90 450	Wilsdruff .....	51,13	6 011	2 962	118
1 504	06 5 32 016	Leun .....	28,66	6 004	2 926	209
1 505	12 0 62 128	Falkenberg/Elster .....	19,04	5 987	2 895	314
1 506	15 2 56 004	Bad Kösen .....	35,72	5 980	2 875	167
1 507	09 1 89 152	Tittmoning .....	72,04	5 970	2 925	83
1 508	03 2 57 032	Rodenberg .....	15,60	5 964	2 949	382
1 509	16 0 69 043	Schleusingen .....	36,82	5 949	2 915	162
1 510	09 5 71 226	Windsbach .....	68,15	5 945	3 072	87
1 511	16 0 73 042	Königsee .....	31,49	5 945	2 873	189
1 512	15 3 70 059	Klötze .....	61,46	5 934	2 894	97
1 513	07 2 35 045	Hermeskeil .....	30,85	5 931	2 850	192
1 514	08 3 17 145	Wolfach .....	67,99	5 928	2 921	87

## 8.1 Fläche, Bevölkerung und Bevölkerungsdichte nach Einwohnergrößenklassen

Lfd. Nr.	Schlüssel- nummer	Stadt	Fläche km 2	Bevölkerung		Ein- wohner je km 2
				insgesamt	männlich	
1 515	14 2 92 020	Bernsdorf .....	34,15	5 924	2 926	173
1 516	08 1 28 064	Külsheim .....	81,46	5 921	3 052	73
1 517	14 3 83 070	Colditz .....	33,49	5 919	2 807	177
1 518	16 0 69 012	Eisfeld .....	46,97	5 906	2 922	126
1 519	09 3 74 168	Windischeschenbach .....	36,38	5 892	2 823	162
1 520	12 0 64 316	Müncheberg .....	72,54	5 891	3 046	81
1 521	07 3 33 502	Rockenhausen .....	36,84	5 867	2 917	159
1 522	07 1 43 206	Bad Marienberg (Westerwald) .....	10,05	5 865	2 868	584
1 523	06 6 35 008	Diemelstadt .....	82,58	5 864	2 959	71
1 524	08 1 26 039	Ingelfingen .....	46,47	5 855	2 838	126
1 525	08 1 27 043	Ilshofen .....	54,89	5 843	2 903	106
1 526	07 1 43 308	Westerburg .....	18,48	5 839	2 844	316
1 527	08 2 35 032	Haiterbach .....	28,92	5 806	2 864	201
1 528	06 6 33 025	Trendelburg .....	69,35	5 790	2 826	83
1 529	14 2 90 440	Tharandt .....	71,25	5 790	2 875	81
1 530	09 7 79 155	Harburg (Schwaben) .....	73,17	5 782	2 903	79
1 531	13 0 56 057	Röbel/Müritz .....	30,16	5 768	2 799	191
1 532	15 3 55 053	Wanzleben .....	44,64	5 758	2 801	129
1 533	06 6 33 018	Naumburg .....	66,29	5 725	2 839	86
1 534	08 3 17 041	Hausach .....	36,07	5 712	2 798	158
1 535	09 4 71 220	Schlüsselfeld .....	70,22	5 711	2 842	81
1 536	06 6 35 004	Battenberg (Eder) .....	64,73	5 708	2 862	88
1 537	08 3 15 133	Vogtsburg im Kaiserstuhl .....	37,40	5 704	2 856	153
1 538	01 0 57 048	Lütjenburg .....	6,15	5 696	2 735	926
1 539	03 4 57 002	Borkum .....	30,74	5 695	2 556	185
1 540	07 1 38 004	Bad Hönningen .....	20,09	5 690	2 738	283
1 541	09 7 79 228	Wemding .....	31,69	5 683	2 748	179
1 542	09 2 73 164	Riedenbürg .....	100,60	5 677	2 827	56
1 543	14 1 71 080	Ehrenfriedersdorf .....	15,86	5 672	2 732	358
1 544	09 5 71 174	Leutershausen .....	84,11	5 641	2 781	67
1 545	06 4 40 015	Münzenberg .....	31,62	5 636	2 775	178
1 546	14 1 82 260	Lunzenau .....	28,06	5 633	2 707	201
1 547	06 6 34 018	Niedenstein .....	30,61	5 624	2 851	184
1 548	07 1 38 012	Dierdorf .....	31,89	5 624	2 823	176
1 549	08 2 26 091	Waibstadt .....	25,57	5 619	2 725	220
1 550	09 6 74 133	Eltmann .....	39,99	5 586	2 786	140
1 551	13 0 51 071	Schwaan .....	37,76	5 569	2 673	147
1 552	03 2 54 018	Gronau (Leine) .....	20,72	5 568	2 685	269
1 553	08 3 15 050	Heitersheim .....	11,71	5 553	2 719	474
1 554	12 0 71 304	Peitz .....	13,38	5 549	2 831	415
1 555	07 2 32 296	Prüm .....	22,86	5 548	2 716	243
1 556	08 3 26 060	Triberg im Schwarzwald .....	33,32	5 546	2 688	166
1 557	07 1 43 229	Hachenbürg .....	21,43	5 541	2 610	259
1 558	07 3 36 055	Kusel .....	14,37	5 541	2 665	386
1 559	16 0 67 019	Friedrichroda .....	18,46	5 540	2 576	300
1 560	03 1 53 003	Braunlage .....	21,70	5 529	2 588	255
1 561	08 1 28 082	Niederstetten .....	104,05	5 528	2 855	53
1 562	09 3 76 153	Pfreimd .....	51,54	5 528	2 822	107
1 563	09 4 75 169	Schwarzenbach a. Wald .....	36,70	5 523	2 681	150
1 564	12 0 68 477	Wusterhausen/Dosse .....	147,60	5 508	2 758	37
1 565	16 0 61 109	Worbis .....	36,77	5 505	2 690	150
1 566	14 3 89 040	Belgern .....	83,70	5 492	2 676	66
1 567	09 4 72 179	Pottenstein .....	73,27	5 484	2 742	75
1 568	14 1 82 130	Geringswalde .....	29,93	5 468	2 644	183
1 569	09 5 76 111	Abenberg .....	48,37	5 449	2 653	113
1 570	14 1 78 150	Elsterberg .....	25,07	5 442	2 605	217
1 571	05 7 62 024	Marienmünster .....	64,23	5 430	2 767	85
1 572	08 2 25 001	Adelsheim .....	43,84	5 430	2 845	124
1 573	14 3 89 080	Dahlen .....	71,67	5 426	2 642	76
1 574	13 0 53 047	Laage .....	37,41	5 394	2 743	144
1 575	08 4 35 036	Meersbürg .....	12,03	5 388	2 536	448
1 576	14 1 93 130	Hartenstein .....	36,94	5 383	2 621	146
1 577	12 0 64 448	Seelow .....	25,28	5 381	2 561	213
1 578	09 3 77 129	Kemnath .....	53,94	5 375	2 612	100
1 579	09 3 77 116	Erbendorf .....	57,25	5 344	2 638	93
1 580	06 5 34 001	Amönebürg .....	43,95	5 338	2 687	121
1 581	16 0 70 048	Stadtilm .....	17,27	5 325	2 597	308

# 8 Städte am 31.12.1999

## 8.1 Fläche, Bevölkerung und Bevölkerungsdichte nach Einwohnergrößenklassen

Lfd. Nr.	Schlüssel- nummer	Stadt	Fläche km 2	Bevölkerung		Ein- wohner je km 2
				insgesamt	männlich	
1 582	09 4 72 154	Hollfeld .....	80,64	5 319	2 555	66
1 583	08 3 37 106	Stühlingen .....	93,20	5 316	2 661	57
1 584	09 7 79 197	Oettingen i. Bay. ....	34,21	5 305	2 612	155
1 585	09 6 74 149	Hofheim i. UFr. ....	56,35	5 293	2 603	94
1 586	06 4 31 015	Lindenfels .....	21,09	5 290	2 531	251
1 587	14 1 77 010	Augustsburg .....	23,41	5 283	2 582	226
1 588	07 1 35 020	Cochem .....	21,22	5 274	2 690	249
1 589	14 2 86 410	Seiffenhensdorf .....	19,13	5 266	2 513	275
1 590	07 1 41 091	Nassau .....	17,50	5 233	2 514	299
1 591	08 2 35 047	Neubulach .....	24,69	5 219	2 593	211
1 592	16 0 77 028	Lucka .....	13,00	5 217	2 506	401
1 593	13 0 54 117	Wittenburg .....	46,25	5 210	2 562	113
1 594	12 0 68 352	Rheinsberg .....	62,64	5 209	2 540	83
1 595	06 5 35 008	Herbstein .....	79,98	5 200	2 655	65
1 596	08 3 36 087	Todtnau .....	69,60	5 200	2 525	75
1 597	14 1 91 190	Lauter/Sa. ....	21,54	5 185	2 495	241
1 598	14 2 92 260	Königsbrück .....	76,29	5 182	2 452	68
1 599	13 0 55 082	Feldberger Seenlandschaft .....	199,54	5 178	2 536	26
1 600	08 3 17 098	Oppenau .....	73,04	5 172	2 526	71
1 601	07 1 43 081	Wirges .....	10,14	5 169	2 495	510
1 602	07 3 35 035	Otterberg .....	32,09	5 167	2 554	161
1 603	08 2 36 025	Heimshelm .....	14,32	5 164	2 845	361
1 604	09 6 73 117	Bischofsheim a.d. Rhön .....	67,73	5 158	2 567	76
1 605	09 5 76 147	Spalt .....	55,85	5 124	2 544	92
1 606	14 3 79 580	Pegau .....	21,60	5 124	2 490	237
1 607	07 3 40 004	Dahn .....	40,75	5 115	2 522	126
1 608	13 0 57 057	Marlow .....	120,28	5 114	2 549	43
1 609	16 0 72 019	Steinach .....	26,35	5 098	2 464	193
1 610	09 3 76 151	Oberviechtach .....	62,41	5 086	2 493	81
1 611	16 0 61 025	Dingelstädt .....	20,40	5 082	2 501	249
1 612	03 3 54 009	Hitzacker (Elbe) .....	58,44	5 065	2 392	87
1 613	06 6 36 012	Waldkappel .....	96,47	5 060	2 487	52
1 614	08 4 25 081	Munderkingen .....	13,08	5 060	2 442	387
1 615	14 3 89 210	Mügelin .....	23,06	5 049	2 448	219
1 616	09 4 78 176	Weismain .....	81,06	5 048	2 570	62
1 617	14 1 81 240	Lengefeld .....	47,52	5 045	2 414	106
1 618	15 2 61 004	Bad Lauchstädt .....	25,21	5 034	2 458	200
1 619	08 1 28 020	Creglingen .....	117,21	5 027	2 539	43
1 620	07 1 38 073	Unkel .....	8,16	5 025	2 426	616
1 621	07 1 40 064	Kastellaun .....	8,47	5 021	2 489	593
1 622	15 3 67 002	Barby (Elbe) .....	40,84	5 017	2 479	123
1 623	09 3 73 167	Velburg .....	175,75	5 016	2 473	29
1 624	03 4 54 012	Freren .....	48,81	5 014	2 432	103
1 625	08 1 26 028	Forchtenberg .....	38,07	5 014	2 506	132
1 626	01 0 54 019	Bredstedt .....	9,92	5 002	2 390	504
zusammen ...			22 420,59	3 366 562	1 643 889	150

## 369 Städte mit 2 000 bis unter 5 000 Einwohnern

1 627	01 0 54 138	Tönning .....	43,14	4 998	2 419	116
1 628	08 1 25 068	Neudenuau .....	32,92	4 990	2 462	152
1 629	08 2 16 028	Lichtenau .....	27,62	4 986	2 447	181
1 630	12 0 60 024	Biesenthal .....	51,85	4 981	2 562	96
1 631	14 2 90 150	Glashütte .....	41,76	4 974	2 427	119
1 632	09 6 76 169	Wörth a. Main .....	15,89	4 949	2 439	311
1 633	13 0 61 028	Putbus .....	66,59	4 949	2 455	74
1 634	09 4 75 171	Selbitz .....	27,71	4 947	2 298	179
1 635	16 0 63 007	Berka/Werra .....	56,93	4 934	2 477	87
1 636	07 3 32 019	Freinsheim .....	13,60	4 918	2 344	362
1 637	09 4 72 116	Bad Berneck i. Fichtelgebirge .....	33,58	4 911	2 371	146
1 638	09 4 72 139	Gefrees .....	50,31	4 901	2 468	97
1 639	08 1 35 027	Niederstotzingen .....	29,80	4 894	2 390	164
1 640	06 5 34 017	Rauschenberg .....	67,33	4 892	2 441	73
1 641	09 5 76 126	Heideck .....	58,65	4 869	2 443	83
1 642	15 3 64 009	Harzgerode .....	45,14	4 867	2 345	108

## 8.1 Fläche, Bevölkerung und Bevölkerungsdichte nach Einwohnergrößenklassen

Lfd. Nr.	Schlüssel- nummer	Stadt	Fläche km 2	Bevölkerung		Ein- wohner je km 2
				insgesamt	männlich	
1 643	14 1 73 260	Waldenburg .....	25,07	4 857	2 330	194
1 644	05 9 58 020	Hallenberg .....	65,36	4 850	2 444	74
1 645	06 6 31 023	Tann (Rhön) .....	60,45	4 817	2 391	80
1 646	13 0 60 073	Sternberg .....	34,84	4 811	2 365	138
1 647	15 1 53 020	Nienburg (Saale) .....	24,55	4 810	2 330	196
1 648	09 5 75 161	Scheinfeld .....	45,14	4 793	2 355	106
1 649	09 4 72 127	Creußen .....	57,68	4 792	2 343	83
1 650	12 0 65 084	Fürstenberg/Havel .....	63,00	4 779	2 319	76
1 651	09 7 79 186	Monheim .....	69,35	4 776	2 398	69
1 652	14 2 90 360	Rabenau .....	30,72	4 754	2 359	155
1 653	06 6 36 013	Wanfried .....	46,90	4 751	2 340	101
1 654	08 2 26 080	Schönau .....	22,49	4 736	2 311	211
1 655	13 0 60 010	Crivitz .....	31,98	4 734	2 295	148
1 656	08 1 26 045	Krautheim .....	52,91	4 733	2 401	89
1 657	14 1 78 400	Netzschkau .....	12,52	4 732	2 225	378
1 658	15 2 65 026	Landsberg .....	20,82	4 716	2 371	227
1 659	12 0 64 028	Altlandsberg .....	53,18	4 709	2 358	89
1 660	14 3 79 640	Regis-Breitingen .....	26,32	4 708	2 310	179
1 661	08 3 35 080	Tengen .....	61,98	4 696	2 281	76
1 662	15 3 63 110	Seehausen (Altmark) .....	34,44	4 674	2 234	136
1 663	09 3 74 149	Pressath .....	45,97	4 666	2 290	102
1 664	09 3 77 157	Waldershof .....	59,78	4 653	2 286	78
1 665	14 2 84 310	Reichenbach/O.L. ....	42,79	4 643	2 275	109
1 666	13 0 55 009	Burg Stargard .....	41,10	4 595	2 237	112
1 667	05 3 58 012	Heimbach .....	64,81	4 585	2 251	71
1 668	06 6 35 016	Lichtenfels .....	96,73	4 584	2 280	47
1 669	16 0 67 065	Tambach-Dietharz/Thür. Wald .....	41,54	4 579	2 206	110
1 670	13 0 52 049	Loitz .....	44,36	4 558	2 231	103
1 671	08 1 27 032	Gerabronn .....	40,38	4 555	2 271	113
1 672	12 0 71 408	Welzow .....	10,83	4 554	2 229	420
1 673	13 0 51 047	Neubukow .....	24,98	4 534	2 241	182
1 674	15 2 56 027	Freyburg (Unstrut) .....	23,92	4 531	2 189	189
1 675	09 5 77 158	Pappenheim .....	64,32	4 530	2 254	70
1 676	06 4 32 009	Groß-Bieberau .....	18,27	4 528	2 310	248
1 677	08 4 17 057	Schöenberg .....	23,27	4 522	2 235	194
1 678	08 3 17 051	Hornberg .....	54,45	4 521	2 213	83
1 679	06 6 33 002	Bad Karlshafen .....	14,85	4 504	2 186	303
1 680	14 3 83 330	Trebsen/Mulde .....	34,85	4 501	2 192	129
1 681	14 2 86 020	Bernstadt a. d. Eigen .....	51,89	4 490	2 216	87
1 682	14 3 83 230	Nerchau .....	39,41	4 485	2 285	114
1 683	16 0 64 057	Schlotheim .....	22,31	4 481	2 189	201
1 684	07 1 35 092	Zell (Mosel) .....	44,98	4 480	2 204	100
1 685	08 3 17 073	Mahlberg .....	16,59	4 477	2 180	270
1 686	16 0 77 012	Gößnitz .....	14,04	4 476	2 133	319
1 687	08 1 27 046	Kirchberg an der Jagst .....	40,93	4 471	2 290	109
1 688	14 1 71 120	Geyer .....	18,76	4 459	2 159	238
1 689	08 1 36 038	Lauchheim .....	40,96	4 453	2 194	109
1 690	07 3 32 046	Wachenheim an der Weinstraße .....	24,97	4 444	2 131	178
1 691	15 1 53 014	Güsten .....	24,25	4 442	2 134	183
1 692	01 0 54 164	Wyk auf Föhr .....	8,00	4 428	2 027	554
1 693	01 0 61 113	Wilster .....	2,71	4 406	2 131	1 626
1 694	13 0 58 094	Schönberg .....	38,07	4 404	2 152	116
1 695	14 2 85 330	Strehla .....	30,07	4 403	2 109	146
1 696	14 1 81 390	Wolkenstein .....	30,51	4 400	2 126	144
1 697	16 0 75 116	Triptis .....	25,90	4 396	2 148	170
1 698	15 3 52 006	Egeln .....	29,13	4 393	2 175	151
1 699	09 3 75 210	Wörth a.d. Donau .....	39,77	4 387	2 215	110
1 700	09 6 75 139	Iphofen .....	78,01	4 385	2 187	56
1 701	09 3 71 150	Schnaittenbach .....	62,63	4 383	2 193	70
1 702	06 4 39 010	Lorch .....	54,55	4 382	2 152	80
1 703	16 0 72 011	Lauscha .....	18,72	4 370	2 124	233
1 704	13 0 58 074	Neukloster .....	27,48	4 367	2 208	159
1 705	13 0 51 077	Tessin .....	24,52	4 352	2 126	177
1 706	16 0 75 132	Tanna .....	87,18	4 347	2 152	50
1 707	03 1 52 006	Dransfeld .....	28,75	4 343	2 095	151
1 708	08 1 27 089	Vellberg .....	31,89	4 324	2 162	136
1 709	14 1 78 050	Bad Elster .....	19,71	4 314	2 014	219

## 8.1 Fläche, Bevölkerung und Bevölkerungsdichte nach Einwohnergrößenklassen

Lfd. Nr.	Schlüssel- nummer	Stadt	Fläche km 2	Bevölkerung		Ein- wohner je km 2
				insgesamt	männlich	
1 710	15 1 71 006	Bad Schmiedeberg .....	42,99	4 313	2 075	100
1 711	13 0 51 041	Kröpelin .....	26,85	4 274	2 096	159
1 712	16 0 76 077	Triebes .....	19,23	4 261	2 065	222
1 713	07 1 34 005	Baumholder .....	69,47	4 252	2 007	61
1 714	13 0 55 078	Woldegk .....	91,93	4 244	2 085	46
1 715	09 4 79 129	Kirchenlamitz .....	48,48	4 239	2 051	87
1 716	07 1 41 092	Nastätten .....	13,02	4 236	2 075	325
1 717	06 6 35 012	Gemünden (Wohra) .....	58,67	4 235	2 055	72
1 718	09 6 76 112	Amorbach .....	50,92	4 234	2 003	83
1 719	12 0 66 272	Ruhland .....	37,12	4 232	2 039	114
1 720	14 1 93 510	Wildenfels .....	20,58	4 184	2 032	203
1 721	13 0 54 067	Lübtheen .....	57,53	4 182	2 042	73
1 722	14 1 78 480	Pausa/Vogtl. ....	36,58	4 179	2 015	114
1 723	07 3 32 032	Lambrecht (Pfalz) .....	8,32	4 173	2 051	502
1 724	12 0 71 044	Döbern .....	15,73	4 171	2 033	265
1 725	15 3 57 026	Osterwieck .....	22,05	4 167	2 035	189
1 726	15 1 54 045	Zörbig .....	22,95	4 166	1 962	182
1 727	16 0 65 023	Greußen .....	19,15	4 164	2 020	217
1 728	15 3 69 010	Elbingerode (Harz) .....	36,14	4 143	1 928	115
1 729	15 1 53 016	Könnern .....	30,20	4 133	1 989	137
1 730	06 5 31 001	Allendorf (Lumda) .....	22,01	4 130	2 085	188
1 731	08 3 37 097	Sankt Blasien .....	54,36	4 129	2 096	76
1 732	08 4 26 013	Bad Buchau .....	23,76	4 117	1 998	173
1 733	03 2 55 013	Eschershausen .....	23,87	4 116	1 981	172
1 734	08 1 28 039	Freudenberg .....	34,78	4 113	2 036	118
1 735	09 4 73 165	Seßlach .....	72,51	4 105	2 115	57
1 736	14 2 84 010	Bad Muskau .....	15,35	4 102	2 056	267
1 737	08 3 26 068	Vöhrenbach .....	70,47	4 098	2 083	58
1 738	16 0 75 133	Wurzbach .....	72,31	4 079	2 025	56
1 739	09 4 74 132	Gräfenberg .....	37,89	4 078	2 038	108
1 740	16 0 76 004	Berga/Elster .....	43,48	4 076	2 002	94
1 741	16 0 63 002	Bad Liebenstein .....	17,35	4 064	1 885	234
1 742	15 3 52 018	Hecklingen .....	27,55	4 060	2 001	147
1 743	08 3 25 051	Schiltach .....	34,22	4 038	1 950	118
1 744	13 0 60 026	Goldberg .....	27,36	4 036	1 995	148
1 745	16 0 63 082	Vacha .....	19,32	4 029	1 983	209
1 746	12 0 67 336	Müllrose .....	68,54	4 021	2 015	59
1 747	09 4 76 152	Ludwigsstadt .....	56,81	4 010	1 969	71
1 748	14 3 79 660	Rötha .....	17,87	3 992	2 048	223
1 749	08 2 26 055	Neckarbischofsheim .....	26,41	3 982	1 997	151
1 750	12 0 63 148	Ketzin .....	30,73	3 976	1 961	129
1 751	09 1 82 132	Tegernsee .....	22,77	3 973	1 663	174
1 752	16 0 70 018	Gehren .....	29,99	3 962	1 935	132
1 753	15 1 54 025	Raguhn .....	15,24	3 957	1 910	260
1 754	16 0 68 058	Weißensee .....	46,55	3 946	1 952	85
1 755	09 4 79 150	Schönwald .....	19,18	3 944	1 876	206
1 756	16 0 66 086	Wasungen .....	29,50	3 941	1 929	134
1 757	14 2 87 160	Hohnstein .....	64,61	3 938	1 938	61
1 758	09 4 79 135	Marktleuthen .....	35,48	3 936	1 941	111
1 759	15 3 64 007	Gernrode .....	34,06	3 936	1 895	116
1 760	06 4 31 018	Neckarsteinach .....	17,22	3 933	1 938	228
1 761	03 2 56 014	Hoya .....	8,42	3 929	1 887	467
1 762	12 0 62 500	Wahrenbrück .....	84,63	3 929	1 959	46
1 763	09 3 74 117	Eschenbach i.d. OPf. ....	35,16	3 924	1 932	112
1 764	07 1 43 286	Rennerod .....	18,14	3 922	1 909	216
1 765	16 0 76 003	Bad Köstritz .....	16,85	3 922	1 930	233
1 766	14 1 78 610	Schöneck/Vogtl. ....	54,92	3 913	1 863	71
1 767	08 1 26 060	Niedernhall .....	17,71	3 912	1 971	221
1 768	13 0 55 044	Mirow .....	66,27	3 906	1 883	59
1 769	15 1 54 015	Jeßnitz .....	14,25	3 906	1 927	274
1 770	12 0 72 052	Dahme .....	34,08	3 903	1 839	115
1 771	15 2 68 015	Lützen .....	17,27	3 903	1 835	226
1 772	13 0 52 017	Dargun .....	44,80	3 902	1 881	87
1 773	14 3 89 260	Schildau, Gneisenaustadt .....	74,61	3 876	1 977	52
1 774	07 1 40 067	Kirchberg (Hunsrück) .....	18,05	3 874	1 903	215
1 775	16 0 71 046	Kranichfeld .....	23,08	3 860	1 932	167
1 776	08 1 28 047	Grünsfeld .....	44,72	3 858	1 961	86

## 8.1 Fläche, Bevölkerung und Bevölkerungsdichte nach Einwohnergrößenklassen

Lfd. Nr.	Schlüssel- nummer	Stadt	Fläche km 2	Bevölkerung		Ein- wohner je km 2
				insgesamt	männlich	
1 777	15 2 60 039	Mansfeld .....	11,30	3 826	1 868	339
1 778	09 4 71 115	Baunach .....	26,15	3 807	1 885	146
1 779	16 0 70 032	Langwiesen .....	27,51	3 779	1 872	137
1 780	15 1 71 078	Zahna .....	29,22	3 774	1 815	129
1 781	09 6 74 164	Königsberg i. Bay. ....	61,86	3 760	1 870	61
1 782	09 6 73 153	Ostheim v.d. Rhön .....	40,73	3 739	1 865	92
1 783	07 3 32 009	Deidesheim .....	26,54	3 735	1 779	141
1 784	07 1 33 007	Bad Münster am Stein-Ebernburg .....	9,53	3 734	1 700	392
1 785	14 2 72 380	Weißenberg .....	50,92	3 733	1 869	73
1 786	13 0 58 105	Warin .....	27,95	3 722	1 809	133
1 787	09 4 79 166	Weißensand .....	42,21	3 721	1 782	88
1 788	16 0 63 032	Geisa .....	41,36	3 701	1 921	89
1 789	09 6 75 147	Marktbreit .....	20,15	3 698	1 879	184
1 790	06 6 33 016	Liebenau .....	48,87	3 695	1 807	76
1 791	06 5 35 010	Kirtorf .....	79,88	3 686	1 826	46
1 792	06 6 35 010	Frankenau .....	57,29	3 679	1 892	64
1 793	06 4 31 012	Hirschhorn (Neckar) .....	30,86	3 677	1 798	119
1 794	15 1 51 043	Oranienbaum .....	32,30	3 676	1 765	114
1 795	09 3 77 112	Bärnau .....	74,42	3 631	1 787	49
1 796	09 3 72 154	Rötze .....	66,68	3 615	1 816	54
1 797	12 0 69 076	Brück .....	57,88	3 610	1 767	62
1 798	14 2 90 140	Geising .....	56,07	3 606	1 776	64
1 799	12 0 68 324	Neustadt (Dosse) .....	38,48	3 602	1 891	94
1 800	09 4 77 156	Stadtsteinach .....	39,80	3 600	1 716	90
1 801	09 4 72 143	Goldkronach .....	23,24	3 598	1 780	155
1 802	13 0 53 022	Gnien .....	41,08	3 587	1 727	87
1 803	16 0 76 049	Münchenbernsdorf .....	15,43	3 559	1 724	231
1 804	14 1 77 140	Frauenstein .....	58,83	3 551	1 747	60
1 805	09 5 77 125	Eillingen .....	31,25	3 535	1 752	113
1 806	15 1 71 002	Annaburg .....	97,85	3 517	1 690	36
1 807	14 1 71 190	Jöhstadt .....	49,69	3 507	1 755	71
1 808	08 3 27 036	Mühlheim an der Donau .....	21,73	3 505	1 730	161
1 809	16 0 72 015	Schalkau .....	33,58	3 500	1 663	104
1 810	14 1 71 090	Elterlein .....	45,87	3 498	1 738	76
1 811	12 0 60 100	Joachimsthal .....	120,04	3 476	1 670	29
1 812	16 0 76 002	Auma .....	30,98	3 469	1 698	112
1 813	12 0 60 280	Werneuchen .....	19,88	3 459	1 751	174
1 814	13 0 57 085	Tribsees .....	54,76	3 451	1 675	63
1 815	14 2 87 020	Bad Schandau .....	35,84	3 440	1 635	96
1 816	06 6 35 014	Hatzfeld (Eder) .....	58,51	3 435	1 740	59
1 817	15 2 60 023	Gerbstedt .....	21,49	3 434	1 683	160
1 818	15 3 63 015	Bismark (Altmark) .....	33,19	3 434	1 676	103
1 819	15 2 68 031	Teuchern .....	11,36	3 432	1 662	302
1 820	16 0 73 105	Remda-Teichel .....	79,61	3 416	1 712	43
1 821	07 1 41 501	Braubach .....	20,26	3 410	1 702	168
1 822	08 1 16 054	Owen .....	9,70	3 408	1 708	351
1 823	15 2 66 001	Allstedt .....	31,84	3 407	1 631	107
1 824	16 0 74 009	Bürgel .....	27,16	3 389	1 691	125
1 825	06 5 35 018	Ulrichstein .....	65,61	3 376	1 725	51
1 826	12 0 73 384	Lychen .....	72,22	3 372	1 643	47
1 827	14 1 81 410	Zöblitz .....	22,14	3 362	1 614	152
1 828	08 3 27 016	Fridingen an der Donau .....	22,47	3 345	1 657	149
1 829	14 1 78 390	Mylau .....	4,73	3 328	1 611	704
1 830	14 3 89 100	Dommitzsch .....	30,18	3 326	1 605	110
1 831	07 1 40 112	Oberwesel .....	18,11	3 322	1 582	183
1 832	15 3 58 039	Möckern .....	50,53	3 309	1 638	65
1 833	09 4 76 184	Wallenfels .....	45,65	3 307	1 589	72
1 834	13 0 60 007	Brüel .....	27,30	3 296	1 617	121
1 835	16 0 65 014	Ebeleben .....	40,74	3 293	1 606	81
1 836	16 0 69 051	Themar .....	20,19	3 289	1 616	163
1 837	13 0 58 054	Klütz .....	44,06	3 284	1 603	75
1 838	01 0 51 127	Wesselburen .....	5,14	3 278	1 574	638
1 839	14 1 71 240	Oberwiesenthal, Kurort .....	39,98	3 273	1 594	82
1 840	14 2 86 340	Ostritz .....	23,37	3 269	1 564	140
1 841	14 3 79 370	Köhren-Sahlis .....	36,67	3 264	1 611	89
1 842	16 0 66 014	Brotterode, Kurort .....	23,81	3 250	1 554	136
1 843	15 2 66 023	Kelbra (Kyffhäuser) .....	25,84	3 223	1 551	125

## 8.1 Fläche, Bevölkerung und Bevölkerungsdichte nach Einwohnergrößenklassen

Lfd. Nr.	Schlüssel- nummer	Stadt	Fläche km 2	Bevölkerung		Ein- wohner je km 2
				insgesamt	männlich	
1 844	13 0 52 039	Jarmen .....	21,14	3 214	1 559	152
1 845	14 2 92 120	Elstra .....	32,65	3 212	1 594	98
1 846	16 0 71 004	Bad Sulza .....	10,61	3 207	1 547	302
1 847	07 2 33 029	Hillesheim .....	20,63	3 202	1 528	155
1 848	09 6 75 158	Prichsenstadt .....	48,85	3 188	1 588	65
1 849	13 0 58 022	Dassow .....	40,97	3 184	1 555	78
1 850	16 0 74 116	Schkölen .....	53,30	3 184	1 610	60
1 851	16 0 70 025	Großbreitenbach .....	19,62	3 181	1 530	162
1 852	09 4 72 197	Waischenfeld .....	55,65	3 162	1 618	57
1 853	07 1 40 133	Sankt Goar .....	22,93	3 158	1 546	138
1 854	07 1 37 501	Münstermaifeld .....	27,78	3 150	1 561	113
1 855	14 2 87 190	Königstein/Sächs. Schw. ....	26,93	3 140	1 572	117
1 856	06 5 35 014	Romrod .....	54,43	3 137	1 578	58
1 857	16 0 74 011	Camburg .....	13,31	3 136	1 524	236
1 858	08 1 26 085	Waldenburg .....	31,55	3 130	1 493	99
1 859	14 2 72 320	Schirgiswalde .....	8,48	3 127	1 527	369
1 860	15 3 70 052	Kalbe (Milde) .....	30,44	3 121	1 511	103
1 861	13 0 55 074	Wesenberg .....	68,57	3 113	1 531	45
1 862	13 0 53 043	Krakow am See .....	51,09	3 107	1 517	61
1 863	13 0 54 121	Zarrentin .....	29,50	3 101	1 494	105
1 864	03 3 54 026	Wustrow (Wendland) .....	30,00	3 099	1 489	103
1 865	12 0 68 116	Fehrbellin .....	16,71	3 095	1 530	185
1 866	15 3 70 006	Arendsee (Altmark) .....	33,84	3 093	1 465	91
1 867	15 1 54 004	Brehna .....	19,14	3 092	1 514	162
1 868	16 0 68 042	Rastenberg .....	35,43	3 092	1 522	87
1 869	09 5 75 115	Burgbernheim .....	42,29	3 077	1 498	73
1 870	15 3 57 038	Wegeleben .....	45,79	3 072	1 561	67
1 871	16 0 65 084	Großenehrich .....	63,26	3 042	1 488	48
1 872	15 2 56 063	Nebra (Unstrut) .....	11,49	3 035	1 420	264
1 873	08 2 25 114	Ravenstein .....	55,99	3 034	1 546	54
1 874	16 0 75 131	Gefell .....	45,22	3 033	1 487	67
1 875	06 5 35 006	Grebenau .....	55,37	3 031	1 503	55
1 876	08 1 25 059	Löwenstein .....	23,46	3 016	1 469	129
1 877	16 0 68 006	Buttstädt .....	18,31	2 998	1 433	164
1 878	07 1 31 001	Adenau .....	18,56	2 986	1 488	161
1 879	15 1 53 002	Alsleben (Saale) .....	23,64	2 985	1 452	126
1 880	15 1 59 017	Gröbzig .....	15,26	2 972	1 472	195
1 881	16 0 73 028	Gräfenenthal .....	36,44	2 959	1 478	81
1 882	07 1 33 065	Meisenheim .....	10,34	2 948	1 392	285
1 883	07 1 33 103	Stromberg .....	9,02	2 927	1 470	325
1 884	12 0 71 056	Drebkau .....	21,51	2 926	1 449	136
1 885	08 2 35 084	Bad Teinach-Zavelstein .....	25,18	2 903	1 419	115
1 886	12 0 65 164	Kremmen .....	38,94	2 900	1 435	74
1 887	08 1 17 061	Lauterstein .....	23,32	2 887	1 421	124
1 888	12 0 70 008	Bad Wilsnack .....	65,66	2 876	1 350	44
1 889	15 3 55 018	Gröningen .....	38,00	2 866	1 431	75
1 890	08 1 18 059	Oberriexingen .....	8,16	2 865	1 451	351
1 891	14 2 86 160	Herrnhut .....	19,87	2 865	1 389	144
1 892	16 0 63 072	Stadtlengsfeld .....	27,61	2 865	1 432	104
1 893	15 3 52 008	Ermsleben .....	26,33	2 862	1 419	109
1 894	09 5 71 229	Wolframs-Eschenbach .....	25,46	2 860	1 405	112
1 895	07 1 37 221	Rhens .....	16,30	2 856	1 392	175
1 896	12 0 72 013	Baruth/Mark .....	103,76	2 844	1 455	27
1 897	16 0 64 004	Bad Tennstedt .....	27,27	2 840	1 387	104
1 898	09 6 79 124	Eibelsstadt .....	7,07	2 838	1 383	401
1 899	13 0 59 028	Gützkow .....	27,22	2 837	1 412	104
1 900	12 0 62 340	Mühlberg/Elbe .....	16,28	2 813	1 341	173
1 901	15 3 69 008	Derenburg .....	37,22	2 805	1 352	75
1 902	09 3 76 160	Schönsee .....	50,27	2 803	1 378	56
1 903	15 2 56 052	Laucha an der Unstrut .....	17,09	2 803	1 373	164
1 904	14 1 71 260	Schleittau .....	21,18	2 790	1 357	132
1 905	15 1 71 028	Kemberg .....	25,06	2 790	1 377	111
1 906	09 5 71 198	Schillingsfürst .....	27,52	2 781	1 350	101
1 907	03 1 58 020	Hornburg .....	22,11	2 775	1 335	126
1 908	13 0 58 084	Rehna .....	14,70	2 771	1 297	189
1 909	12 0 60 176	Oderberg .....	35,31	2 760	1 387	78
1 910	07 1 35 045	Kaisersesch .....	8,18	2 755	1 344	337

8 Städte am 31.12.1999

8.1 Fläche, Bevölkerung und Bevölkerungsdichte nach Einwohnergrößenklassen

Lfd. Nr.	Schlüssel- nummer	Stadt	Fläche km 2	Bevölkerung		Ein- wohner je km 2
				insgesamt	männlich	
1 911	03 1 56 001	Bad Grund (Harz) .....	7,12	2 751	1 319	386
1 912	09 5 71 177	Merkendorf .....	26,07	2 751	1 371	106
1 913	01 0 54 036	Garding .....	3,07	2 746	1 245	894
1 914	08 4 37 101	Scheer .....	18,72	2 746	1 378	147
1 915	09 3 74 147	Pleystein .....	36,09	2 728	1 383	76
1 916	15 3 52 020	Hoym .....	20,27	2 724	1 315	134
1 917	15 3 69 012	Hasselfelde .....	56,72	2 697	1 313	48
1 918	16 0 73 106	Leutenberg .....	57,17	2 693	1 327	47
1 919	12 0 66 240	Ortrand .....	7,34	2 680	1 301	365
1 920	13 0 54 024	Dömitz .....	30,88	2 657	1 332	86
1 921	16 0 75 046	Hirschberg .....	24,12	2 654	1 277	110
1 922	14 1 91 150	Grünhain .....	13,43	2 640	1 253	197
1 923	12 0 64 268	Lebus .....	35,14	2 632	1 319	75
1 924	16 0 63 013	Creuzburg .....	35,33	2 631	1 305	74
1 925	08 3 15 111	Sulzburg .....	22,73	2 613	1 249	115
1 926	13 0 56 053	Penzlin .....	34,82	2 612	1 269	75
1 927	14 2 86 270	Neusalza-Spremberg .....	11,99	2 603	1 237	217
1 928	12 0 65 192	Liebenwalde .....	32,56	2 589	1 259	80
1 929	12 0 68 280	Lindow (Mark) .....	23,86	2 582	1 299	108
1 930	14 3 83 210	Mutzschen .....	29,35	2 576	1 263	88
1 931	08 3 36 079	Schönau im Schwarzwald .....	14,70	2 548	1 241	173
1 932	15 1 51 034	Loburg .....	44,38	2 546	1 317	57
1 933	15 3 69 004	Benneckenstein (Harz) .....	23,66	2 533	1 215	107
1 934	01 0 54 033	Friedrichstadt .....	3,99	2 528	1 175	634
1 935	16 0 62 017	Heringen/Helme .....	20,96	2 524	1 239	120
1 936	16 0 65 033	Heldrungen .....	23,29	2 523	1 230	108
1 937	03 3 58 018	Rethem (Aller) .....	33,76	2 505	1 222	74
1 938	15 3 57 034	Schwanebeck .....	25,88	2 498	1 239	97
1 939	09 4 72 118	Betzenstein .....	51,84	2 494	1 221	48
1 940	14 1 71 250	Scheißenberg .....	9,01	2 494	1 233	277
1 941	15 2 65 030	Löbejün .....	20,52	2 474	1 218	121
1 942	12 0 70 244	Lenzen (Elbe) .....	57,29	2 457	1 161	43
1 943	12 0 63 088	Friesack .....	43,52	2 438	1 236	56
1 944	13 0 52 055	Neukalen .....	46,84	2 421	1 215	52
1 945	09 6 73 123	Fladungen .....	46,45	2 415	1 211	52
1 946	16 0 68 014	Gebesee .....	24,03	2 414	1 203	100
1 947	03 1 53 010	Sankt Andreasberg .....	9,85	2 407	1 139	244
1 948	16 0 69 002	Bad Colberg-Heildburg .....	53,38	2 399	1 221	45
1 949	16 0 65 081	Wiehe .....	24,35	2 398	1 166	98
1 950	09 4 76 180	Teuschnitz .....	34,00	2 393	1 170	70
1 951	07 3 36 058	Lauterecken .....	8,92	2 389	1 150	268
1 952	08 1 17 058	Wiesensteig .....	23,40	2 381	1 213	102
1 953	12 0 61 164	Golßen .....	41,84	2 379	1 125	57
1 954	12 0 69 448	Niemegk .....	44,81	2 377	1 203	53
1 955	12 0 70 280	Meyenburg .....	32,46	2 369	1 170	73
1 956	09 6 75 144	Mainbernheim .....	12,22	2 353	1 145	193
1 957	15 1 71 053	Prettin .....	28,79	2 344	1 134	81
1 958	08 4 37 114	Veringenstadt .....	31,25	2 335	1 173	75
1 959	15 2 61 050	Schafstädt .....	22,92	2 322	1 160	101
1 960	01 0 61 055	Krempe .....	3,39	2 317	1 099	683
1 961	14 1 77 380	Sayda .....	35,17	2 315	1 128	66
1 962	12 0 62 496	Uebigau .....	25,68	2 310	1 120	90
1 963	09 4 75 165	Schauenstein .....	26,66	2 307	1 140	87
1 964	15 2 56 003	Bad Bibra .....	22,00	2 294	1 092	104
1 965	15 2 65 055	Wettin .....	16,95	2 289	1 163	135
1 966	14 1 77 390	Siebenlehn .....	20,76	2 287	1 090	110
1 967	15 2 60 052	Sandersleben .....	18,22	2 281	1 140	125
1 968	13 0 62 044	Penkun .....	78,63	2 274	1 131	29
1 969	07 3 39 003	Bacharach .....	23,65	2 256	1 097	95
1 970	16 0 73 046	Lehesten .....	35,96	2 244	1 103	62
1 971	06 6 35 017	Rosenthal .....	51,54	2 241	1 151	43
1 972	12 0 62 444	Schlieben .....	30,76	2 220	1 096	72
1 973	12 0 69 696	Ziesar .....	23,99	2 197	1 049	92
1 974	03 1 53 001	Altenau .....	4,56	2 193	1 071	481
1 975	08 4 15 034	Hayingen .....	63,31	2 177	1 123	34
1 976	12 0 61 332	Mittenwalde .....	19,09	2 167	1 064	114
1 977	13 0 57 006	Bad Sülze .....	26,37	2 160	1 088	82



# 8 Städte am 31.12.1999

## 8.1 Fläche, Bevölkerung und Bevölkerungsdichte nach Einwohnergrößenklassen

Lfd. Nr.	Schlüssel- nummer	Stadt	Fläche km 2	Bevölkerung		Ein- wohner je km 2
				insgesamt	männlich	
1 978	12 0 63 260	Rhinow .....	31,49	2 146	1 061	68
1 979	09 6 77 177	Rieneck .....	26,20	2 127	1 053	81
1 980	07 3 36 105	Wolfstein .....	13,76	2 104	1 037	153
1 981	08 3 35 001	Aach .....	10,69	2 093	1 079	196
1 982	13 0 51 062	Rerik .....	23,10	2 079	1 006	90
1 983	15 3 58 025	Jerichow .....	40,41	2 070	1 026	51
1 984	07 1 41 068	Katzenelnbogen .....	9,20	2 069	937	225
1 985	14 1 78 380	Mühltruff .....	27,70	2 066	985	75
1 986	12 0 73 188	Gartz (Oder) .....	28,00	2 063	1 007	74
1 987	08 4 37 047	Hettingen .....	46,06	2 062	1 044	45
1 988	16 0 68 029	Kindelbrück .....	13,29	2 062	1 003	155
1 989	16 0 75 088	Ranis .....	10,55	2 052	986	195
1 990	16 0 63 044	Kaltennordheim .....	15,61	2 040	1 020	131
1 991	15 3 55 023	Hadmersleben .....	23,38	2 029	986	87
1 992	16 0 71 053	Magdala .....	20,53	2 026	1 011	99
1 993	16 0 70 043	Plaue .....	18,19	2 012	985	111
1 994	13 0 59 097	Usedom .....	38,56	2 009	1 029	52
1 995	03 2 57 033	Sachsenhagen .....	15,53	2 005	988	129
zusammen ...			12 607,30	1 292 582	633 460	103

## 63 Städte mit 1 000 bis unter 2 000 Einwohnern

1 996	15 3 55 047	Seehausen .....	18,30	1 984	987	108
1 997	15 2 56 025	Eckartsberga .....	20,12	1 983	962	99
1 998	16 0 76 029	Hohenleuben .....	9,52	1 956	1 022	205
1 999	13 0 57 028	Franzburg .....	15,19	1 926	897	127
2 000	16 0 69 038	Römhild .....	20,34	1 923	929	95
2 001	15 1 71 054	Pretzsch (Elbe) .....	20,92	1 908	922	91
2 002	08 1 27 047	Langenburg .....	31,39	1 895	946	60
2 003	12 0 70 324	Putlitz .....	25,18	1 892	957	75
2 004	16 0 66 047	Oberhof .....	23,49	1 845	885	79
2 005	08 1 25 103	Widdern .....	25,23	1 842	916	73
2 006	12 0 61 492	Teupitz .....	47,99	1 826	942	38
2 007	14 2 87 380	Stadt Wehlen .....	10,81	1 817	908	168
2 008	15 3 63 002	Arneburg .....	26,44	1 812	855	69
2 009	09 5 74 160	Velden .....	21,32	1 798	883	84
2 010	09 6 79 182	Röttingen .....	27,19	1 789	894	66
2 011	12 0 64 084	Buckow .....	14,32	1 779	883	124
2 012	15 1 51 064	Wörlitz .....	28,05	1 779	848	63
2 013	07 2 32 088	Neuerburg .....	10,23	1 775	880	174
2 014	09 6 76 158	Stadtprozelten .....	10,84	1 775	909	164
2 015	16 0 73 065	Oberweißbach/Thür. Wald .....	6,36	1 756	855	276
2 016	15 3 55 034	Kroppenstedt .....	38,64	1 748	859	45
2 017	13 0 61 011	Garz/Rügen .....	18,79	1 746	873	93
2 018	09 6 79 114	Aub .....	17,54	1 702	898	97
2 019	07 3 40 211	Hornbach .....	13,32	1 698	859	127
2 020	09 5 71 189	Ornbau .....	15,16	1 674	826	110
2 021	12 0 61 308	Lieberose .....	61,83	1 662	833	27
2 022	09 6 75 149	Marktsteft .....	10,49	1 649	823	157
2 023	12 0 73 084	Brüssow .....	37,13	1 630	817	44
2 024	09 4 79 127	Hohenberg a.d. Eger .....	8,20	1 598	766	195
2 025	13 0 57 075	Richtenberg .....	15,62	1 596	763	102
2 026	13 0 59 049	Lassan .....	12,60	1 583	799	126
2 027	07 1 41 121	Loreleystadt Sankt Goarshausen .....	7,00	1 571	750	224
2 028	15 2 66 044	Stolberg (Harz) .....	67,52	1 535	759	23
2 029	15 2 56 065	Osterfeld .....	7,07	1 513	735	214
2 030	15 2 61 053	Schraplau .....	7,05	1 509	730	214
2 031	14 2 87 230	Liebstadt .....	37,41	1 507	762	40
2 032	16 0 71 011	Buttelstedt .....	18,82	1 481	756	79
2 033	15 3 52 004	Cochstedt .....	29,12	1 465	726	50
2 034	16 0 75 096	Saalburg .....	31,32	1 436	699	46
2 035	16 0 74 065	Orlamünde .....	7,58	1 379	671	182
2 036	15 1 59 035	Radegast .....	3,95	1 364	661	345
2 037	09 3 74 140	Neustadt am Kuim .....	20,30	1 335	656	66
2 038	07 2 31 080	Manderscheid .....	10,06	1 330	647	132

# 8 Städte am 31.12.1999

## 8.1 Fläche, Bevölkerung und Bevölkerungsdichte nach Einwohnergrößenklassen

Lfd. Nr.	Schlüssel- nummer	Stadt	Fläche km 2	Bevölkerung		Ein- wohner je km 2
				insgesamt	männlich	
2 039	12 0 69 476	Pritzerbe .....	39,40	1 320	643	34
2 040	12 0 68 132	Freyenstein .....	34,15	1 249	624	37
2 041	15 1 51 033	Lindau .....	34,64	1 249	601	36
2 042	16 0 65 012	Clingen .....	10,75	1 221	586	114
2 043	07 3 33 054	Obermoschel .....	10,15	1 216	581	120
2 044	06 6 34 023	Schwarzenborn .....	26,90	1 206	610	45
2 045	03 1 53 015	Wildemann .....	3,34	1 201	574	360
2 046	09 4 75 146	Lichtenberg .....	9,47	1 200	557	127
2 047	09 4 77 129	Kupferberg .....	8,28	1 166	588	141
2 048	15 2 56 080	Stößen .....	7,29	1 121	549	154
2 049	12 0 62 468	Sonnenwalde .....	9,57	1 113	560	116
2 050	15 1 71 070	Seyda .....	12,54	1 110	575	89
2 051	07 2 32 070	Kyllburg .....	4,62	1 103	545	239
2 052	15 3 63 095	Sandau (Elbe) .....	18,58	1 085	524	58
2 053	07 1 41 069	Kaub .....	12,98	1 079	529	83
2 054	14 2 90 050	Bärenstein .....	11,97	1 056	534	88
2 055	12 0 62 460	Schönwalde .....	24,06	1 052	505	44
2 056	09 6 77 181	Rothenfels .....	12,07	1 022	509	85
2 057	15 3 64 008	Güntersberge .....	32,68	1 019	506	31
2 058	16 0 74 013	Dornburg/Saale .....	10,40	1 011	510	97
zusammen ...			1 243,59	95 570	47 158	77

## 12 Städte unter 1 000 Einwohnern

2 059	12 0 73 580	Vierraden .....	16,35	988	492	60
2 060	15 3 57 009	Dardesheim .....	14,84	976	482	66
2 061	15 3 55 019	Großalsleben .....	11,25	964	478	86
2 062	15 3 63 131	Werben (Elbe) .....	29,75	924	446	31
2 063	16 0 75 127	Ziegenrück .....	8,24	883	420	107
2 064	12 0 61 328	Märkisch Buchholz .....	24,65	871	416	35
2 065	12 0 73 228	Greiffenberg .....	15,20	733	355	48
2 066	12 0 67 136	Friedland .....	13,28	698	359	53
2 067	03 3 54 021	Schnackenburg .....	23,67	684	342	29
2 068	16 0 71 061	Neumark .....	8,64	552	280	64
2 069	16 0 69 052	Ummerstadt .....	15,70	534	282	34
2 070	01 0 59 002	Arns .....	0,45	329	179	731
zusammen ...			182,02	9 136	4 531	50

## 8.2 Nach Ländern und Einwohnergrößenklassen

Land	Gemeinden insgesamt 1)	Darunter Städte								
		insgesamt	davon mit ... bis unter ... Einwohnern							
			unter 1 000	1 000 5 000	5 000 10 000	10 000 20 000	20 000 50 000	50 000 100 000	100 000 500 000	500 000 und mehr
Anzahl										
Baden-Württemberg	1 111	306	-	40	78	97	68	14	8	1
Bayern	2 056	313	-	60	95	99	41	10	7	1
Berlin	1	1	-	-	-	-	-	-	-	1
Brandenburg	1 479	118	4	46	23	20	21	2	2	-
Bremen	2	2	-	-	-	-	-	-	1	1
Hamburg	1	1	-	-	-	-	-	-	-	1
Hessen	426	186	-	20	39	71	44	7	4	1
Mecklenburg-Vorpommern	1 010	85	-	38	20	17	5	3	2	-
Niedersachsen	1 032	160	1	11	26	45	58	11	7	1
Nordrhein-Westfalen	396	265	-	2	11	51	126	45	25	5
Rheinland-Pfalz	2 306	119	-	31	50	18	12	4	4	-
Saarland	52	17	-	-	-	5	10	1	1	-
Sachsen	545	179	-	47	64	39	22	3	4	-
Sachsen-Anhalt	1 289	128	3	68	20	14	20	1	2	-
Schleswig-Holstein	1 130	61	1	7	14	20	14	3	2	-
Thüringen	1 018	129	3	62	31	12	17	2	2	-
Deutschland	13 854	2 070	12	432	471	508	458	106	71	12

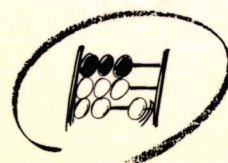
Prozent										
Baden-Württemberg	100	-	13,07	25,49	31,69	22,22	4,57	2,61	0,32	
Bayern	100	-	19,16	30,35	31,62	13,09	3,19	2,23	0,31	
Berlin	100	-	-	-	-	-	-	-	100,00	
Brandenburg	100	3,38	38,98	19,49	16,94	17,79	1,69	1,69	-	
Bremen	100	-	-	-	-	-	-	50,00	50,00	
Hamburg	100	-	-	-	-	-	-	-	100,00	
Hessen	100	-	10,75	20,96	38,17	23,65	3,76	2,15	0,53	
Mecklenburg-Vorpommern	100	-	44,70	23,52	20,00	5,88	3,52	2,35	-	
Niedersachsen	100	0,62	6,87	16,25	28,12	36,25	6,87	4,37	0,62	
Nordrhein-Westfalen	100	-	0,75	4,15	19,24	47,54	16,98	9,43	1,88	
Rheinland-Pfalz	100	-	26,05	42,01	15,12	10,08	3,36	3,36	-	
Saarland	100	-	-	-	29,41	58,82	5,88	5,88	-	
Sachsen	100	-	26,25	35,75	21,78	12,29	1,67	2,23	-	
Sachsen-Anhalt	100	2,34	53,12	15,62	10,93	15,62	0,78	1,56	-	
Schleswig-Holstein	100	1,63	11,47	22,95	32,78	22,95	4,91	3,27	-	
Thüringen	100	2,32	48,06	24,03	9,30	13,17	1,55	1,55	-	
Deutschland	100	0,57	20,86	22,75	24,54	22,12	5,12	3,42	0,57	





# Daten aus 1. Hand

## Statistisches Jahrbuch 2000



Statistisches Bundesamt



Ob in gedruckter Form oder als CD-ROM, das Statistische Jahrbuch 2000 ist ein unverzichtbares Nachschlagewerk für alle, die sich umfassend und zuverlässig über Strukturen und Entwicklungen im In- und Ausland informieren wollen.

Das Statistische Jahrbuch für die Bundesrepublik Deutschland informiert in 27 Kapiteln mit einem breiten Spektrum an Daten aus erster Hand über Situation und Entwicklung der Wirtschaft und Gesellschaft in Deutschland.


Das Auslandsjahrbuch enthält umfangreiche, vergleichbare Angaben zu den fünfzehn Mitgliedsländern der Europäischen Union und bietet in internationalen Übersichten aufschlussreiches Datenmaterial zu nahezu allen Ländern der Erde.

### Statistisches Jahrbuch 2000

- **für die Bundesrepublik Deutschland und für das Ausland**  
Beide Bände in einem Schuber  
zum Vorzugspreis: DM 158,-/€ 80,78;  
ISBN 3-8246-0614-3

Als Einzelbände:

- **für die Bundesrepublik Deutschland**  
748 S., DM 128,-/€ 65,45;  
ISBN 3-8246-0615-1
- **für das Ausland**  
399 S., DM 57,-/€ 29,14;  
ISBN 3-8246-0616-X



- **auf CD-ROM**  
DM 98,-/€ 50,11;  
ISBN 3-8246-0617-8

Erhältlich bei Ihrem Buchhändler und beim Verlag Metzler-Poeschel, Auslieferung SFG-Servicecenter Fachverlage, Postfach 43 43, 72774 Reutlingen, Telefon (0 70 71) 93 53 50, Telefax (0 70 71) 93 53 35 oder direkt über den Internet-Shop des Statistischen Bundesamtes unter [www.statistik-bund.de/shop](http://www.statistik-bund.de/shop).

**METZLER  
POESCHEL**