

Statistisches Bundesamt

Amtliche Schlüsselnummern und Bevölkerungsdaten der Gemeinden und Verwaltungsbezirke in der Bundesrepublik Deutschland

Ausgabe 1999

Statist. Bundesamt - Bibliothek



01-02788

(CG.4127)

**METZLER
POESCHEL**

Statistisches Bundesamt
Bibliothek - Dokumentation - Archiv

Herausgeber: Statistisches Bundesamt, Wiesbaden



Fachliche Informationen zu dieser Veröffentlichung können Sie direkt beim Statistischen Bundesamt erfragen:
Gruppe VIII B, Telefon: 06 11 / 75 28 94 oder Fax: 06 11 / 72 40 00.

Verlag: Metzler-Poeschel, Stuttgart

Verlagsauslieferung: SFG – Servicecenter Fachverlage GmbH
Postfach 43 43
72774 Reutlingen
Telefon: 0 70 71 / 93 53 50
Telefax: 0 70 71 / 93 53 35
Internet: <http://www.s-f-g.com>
E-Mail: staba@s-f-g.com

Erscheinungsfolge: jährlich

Erschienen im Januar 2000

Preis: DM 48,80 / EUR 24,95

Bestell-Nummer: 3400200-99700

ISBN: 3-8246-0610-0

Recyclingpapier aus 100 % Altpapier.



Diese Veröffentlichung kann auch als Diskettenpaket **GV 100 - P 1** und **P 1-Z (Jahresausgabe)** und **GV 100 - P 2** und **P 2-Z (Vierteljahresausgabe)** bezogen werden. (Siehe beiliegender Bestellschein)



Daten aus dieser Veröffentlichung sind auch in unserer Datenbank STATIS-BUND als Zeitreihen gespeichert und können gegen Entgelt via Internet (www.statistik-bund.de/zeitreih/home.htm), auf Diskette, Magnetbandkassette oder CD-ROM bezogen werden.

Nähere Informationen dazu erhalten Sie telefonisch unter:

06 11 / 75 - 27 16 oder - 22 56 oder per Fax unter 06 11 / 72 40 00.



Informationen über das Statistische Bundesamt und sein Datenangebot erhalten Sie:

- im Internet: <http://www.statistik-bund.de>

oder bei unserem Informationsservice

65180 Wiesbaden

- Telefon: 06 11 / 75 24 05
- Telefax: 06 11 / 75 33 30
- E-Mail: info@statistik-bund.de

© Statistisches Bundesamt, Wiesbaden 2000

Für nichtgewerbliche Zwecke sind Vervielfältigung und unentgeltliche Verbreitung, auch auszugsweise, mit Quellenangabe gestattet. Die Verbreitung, auch auszugsweise, über elektronische Systeme/Datenträger bedarf der vorherigen Zustimmung. Alle übrigen Rechte bleiben vorbehalten.

Inhalt

Seite

Vorbemerkung	5
Einführung	6
Entwicklung der Zahl der kreisfreien Städte, Landkreise und Gemeinden 1951 - 1998	9
Schematische Übersicht über Aufbau und Inhalt der Gemeindeschlüsselnummern*)	11
Verwaltungsgliederung des Bundesgebietes am 31.12.1998	14
Bevölkerungsdichte in den Kreisen der Bundesrepublik Deutschland am 31.12.1998	15
Karten der Bundesrepublik Deutschland mit Länder-, Regierungsbezirks- und Kreisgrenzen nach dem Stand 31.12.1998	

Tabellenteil

1	Kreisfreie Städte und Landkreise am 31.12.1998	
1.1	Fläche, Bevölkerung und Bevölkerungsdichte in den kreisfreien Städten und Landkreisen ..	19
1.2	Regierungsbezirke, kreisfreie Städte und Landkreise in alphabetischer Ordnung ..	35
2	Gemeinden, Fläche und Bevölkerung in den Gemeindeverbänden am 31.12.1998	44
3	Gemeinden in systematischer Ordnung mit Schlüsselnummer, Fläche, Bevölkerung, Bevölkerungsdichte und Postleitzahl am 31.12.1998	
	01 Schleswig-Holstein	89
	02 Hamburg	107
	03 Niedersachsen	109
	04 Bremen	133
	05 Nordrhein-Westfalen	135
	06 Hessen	151
	07 Rheinland-Pfalz	163
	08 Baden-Württemberg	205
	09 Bayern	231
	10 Saarland	275
	11 Berlin	279
	12 Brandenburg	280
	13 Mecklenburg-Vorpommern	307
	14 Sachsen	329
	15 Sachsen-Anhalt	347
	16 Thüringen	373
4	Gemeinden in alphabetischer Ordnung mit Schlüsselnummer, Bevölkerung und Postleitzahl am 31.12.1998...	393
5	Gemeinden mit 5 000 Einwohnern und mehr nach Einwohnergrößenklassen mit ihrer Postleitzahl, Fläche, Bevölkerung und Bevölkerungsdichte am 31.12.1998	809
6	Kreisfreie Städte, Landkreise und Gemeinden nach Größenklassen	
6.1	Gemeinden von 1950 bis 1998 nach Einwohnergrößenklassen	850
6.2	Kreisfreie Städte und Landkreise in den Ländern am 31.12.1998	852
6.3	Gemeinden in den Ländern am 31.12.1998 nach Einwohnergrößenklassen	854
6.4	Gemeinden in den Ländern am 31.12.1998 nach Flächengrößenklassen	856
6.5	Gemeinden in den Ländern am 31.12.1998 nach der Bevölkerungsdichte	858
7	Die kleinsten und größten Gemeinden und Kreise nach der Fläche, Bevölkerung und Bevölkerungsdichte am 31.12.1998	
7.1	Die 10 kleinsten Gemeinden	860
7.2	Die 10 größten Gemeinden	861
7.3	Die 20 kleinsten Kreise	862
7.4	Die 20 größten Kreise	863
8	Städte am 31.12.1998	
8.1	Fläche, Bevölkerung und Bevölkerungsdichte nach Einwohnergrößenklassen	865
8.2	Nach Ländern und Einwohnergrößenklassen	895

Gebietsstand

Angaben für die Bundesrepublik Deutschland nach dem Gebietsstand seit dem 3.10.1990.

Zeichenerklärung

- = nichts vorhanden
- x = Tabellenfach gesperrt, weil Aussage nicht sinnvoll
- 0 = weniger als die Hälfte von 1 in der letzten besetzten Stelle, jedoch mehr als nichts
- . = Zahlenwert unbekannt

Abkürzungen

BB	=	Brandenburg	NI	=	Niedersachsen
BE	=	Berlin	NW	=	Nordrhein-Westfalen
BW	=	Baden-Württemberg	RP	=	Rheinland-Pfalz
BY	=	Bayern	SH	=	Schleswig-Holstein
HB	=	Bremen	SL	=	Saarland
HE	=	Hessen	SN	=	Sachsen
HH	=	Hamburg	ST	=	Sachsen-Anhalt
MV	=	Mecklenburg-Vorpommern	TH	=	Thüringen
			Km ²	=	Quadratkilometer

a.	=	am, an	Odw.	=	Odenwald
a. d.	=	an dem, an den, an der, auf der	OFr.	=	Oberfranken
b.	=	bei	OL	=	Oberlausitz
Bay.	=	Bayern	OPf.	=	Oberpfalz
Bln.	=	Berlin	Reg.-Bez.	=	Regierungsbezirk
Erzgeb.	=	Erzgebirge	Rhld.	=	Rheinland
Geb.	=	Gebiet	Sa.	=	Sachsen
Gem.	=	Gemeinde	Sächs.	=	Sächsische
gemfr.	=	gemeindefrei	Schw.	=	Schwaben, Schweiz
Gem.verb.	=	Gemeindeverband	St.	=	Sankt
hl.	=	heilig	Thür.	=	Thüringen
i.	=	im, in	UFr.	=	Unterfranken
i. d.	=	in dem, in den, in der	v. d.	=	vor der
NB	=	Niederbayern	Vogtl.	=	Vogtland
NL	=	Niederlausitz	Westf.	=	Westfalen
OB	=	Oberbayern			

Vorbemerkung

Das vorliegende, überwiegend maschinell erstellte Verzeichnis weist alle politisch selbständigen Gemeinden sowie kreisfreie Städte und Landkreise des Bundesgebietes zum Gebietsstand 31.12.1998 mit deren Schlüsselnummer in systematischer und alphabetischer Ordnung nach.

Neben den Karten über die Verwaltungsgrenzen der Bundesländer sind strukturelle Daten der Gemeinden, der kreisfreien Städte, der Landkreise und Gemeindeverbände enthalten.

Ferner werden Gemeinden, kreisfreie Städte und Landkreise nach bestimmten Größenklassenmerkmalen nachgewiesen.

Im übrigen möchten wir darauf hinweisen, daß die in diesem Verzeichnis enthaltenen Angaben als "Gemeindeverzeichnis (GV 100)" auch auf maschinellem Datenträger zur Verfügung gestellt werden können. Diesbezügliche Anfragen bitten wir, an das Statistische Bundesamt, Postfach 55 28, 65180 Wiesbaden zu richten.

Einführung

Die in dieser Veröffentlichung verwendete **Gemeinde-schlüsselnummer** ist 8-stellig und besteht aus vier Gliederungseinheiten, die durch Zwischenräume voneinander getrennt sind, um die systematische Gliederung der Verwaltungseinheiten deutlich zu machen.

Die Schlüsselung erfolgt für:

die Länder in der 1. und 2. Stelle,

die Regierungsbezirke in der 3. Stelle,
(falls in einem Bundesland keine Regierungsbezirke vorhanden sind, ist diese Stelle mit "0" besetzt),

die kreisfreien Städte/Stadtkreise und Landkreise in der 4. und 5. Stelle (in Baden-Württemberg kennzeichnet die 4. Stelle auch die Zugehörigkeit zu einer Region),

die Gemeinden in der 6. bis 8. Stelle.

Zu der regionalen Aufgliederung ist folgendes anzumerken:

Regionen (nur in Baden-Württemberg) sind die Gebiete der Regionalverbände. Diese sind nach dem Regionalverbandsgesetz vom 26. Juli 1971 Körperschaften des öffentlichen Rechts. Sie verwalten ihre Angelegenheiten im Rahmen der Gesetze unter eigener Verantwortung, sind Träger der Regionalplanung und wirken nach Maßgabe dieses Gesetzes bei der Landesplanung mit.

Bei den **Gemeindeverbänden** handelt es sich um einen - teilweise freiwilligen - Zusammenschluß von Gemeinden unter Beibehaltung der Selbständigkeit der Gemeinden. Der Aufgabenbereich der Gemeindeverbände kann von der Beratung und Unterstützung der Mitgliedsgemeinden bei der Erfüllung ihrer Aufgaben bis hin zur eigenständigen Wahrnehmung von gemeindlichen oder staatlichen Angelegenheiten reichen. Die Gemeindeverbände werden in Schleswig-Holstein als Amt bzw. Kirchspielslandgemeinde, in Niedersachsen als Samt-gemeinde, in Rheinland-Pfalz als Verbandsgemeinde, in Baden-Württemberg, Bayern, Sachsen-Anhalt und Thüringen als Verwaltungsgemeinschaft, in Sachsen als Verwaltungsgemeinschaft bzw. Verwaltungsverband, in Brandenburg und in Mecklenburg-Vorpommern als Amt bezeichnet.

Die Bezeichnung **Bad** ist Bestandteil des Gemeindena-mens. Gemeinden mit dem Namensteil "Bad" sind daher im alphabetischen Verzeichnis entsprechend eingeordnet.

Die Bezeichnung **Stadt** führen die Gemeinden, denen diese Bezeichnung nach dem bisherigen Recht zusteht oder auf Antrag von der Landesregierung verliehen wird. Eine **kreisfreie Stadt (Stadtkreis)** wird gebildet, wenn ihr dieser Status durch besondere landesgesetzliche Regelung verliehen wird.

Gemeindefreie Gebiete (nur in Schleswig-Holstein, Niedersachsen, Hessen, Rheinland-Pfalz, Baden-Württemberg und Bayern) sind die keiner Gemeinde zugeteilten Teile eines Bundeslandes. Es handelt sich meistens um Staatsforste, Seen, Truppenübungsplätze und Ödland. Die gemeindefreien Gebiete werden in Schleswig-Holstein als Forstgutsbezirk, in Niedersachsen - teilweise - als gemeindefreier Bezirk, in Hessen und Rheinland-Pfalz als Gutsbezirk und in Baden-Württemberg als Gutsbezirk und gemeindefreier Grundbesitz bezeichnet. Es ist zwischen bewohnten und unbewohnten gemeindefreien Gebieten zu unterscheiden. Die bewohnten gemeindefreien Gebiete werden in der Statistik als selbständige Gemeinden betrachtet und zählen somit auch zum Bestand der Gemeinden.

Die **Flächenangabe** für die Gemeinde ist grundsätzlich die Gemarkungsfläche (Katasterfläche) am 31.12.1998. Für Bayern, Nordrhein-Westfalen und Hessen der 1.1.1998.

Landesfläche für Rheinland-Pfalz ohne deutsch-luxemburgisches Grenzgebiet (618 ha).

Diese Angaben beziehen sich auf die Landfläche Deutschlands bis zur sogenannten Küstenlinie - das ist die Grenze zwischen Meer und Festland bei einem mittleren Wasserstand - einschl. der Binnengewässer aber ohne den Bodensee.

Bei den Angaben zur **Bevölkerung** bzw. über Einwohner handelt es sich um Ergebnisse der Bevölkerungsforschreibung zum 31.12.1998 auf der Basis der Volkszählung vom 25.5.1987 (Länder des früheren Bundesgebietes) bzw. auf der Basis einer Auszählung des früheren Zentralen Einwohnerregisters der ehem. DDR zum 03.10.1990 (neue Länder und Berlin-Ost). Der Feststellung der Einwohnerzahlen lag im früheren Bundesgebiet bis Anfang 1983 der Wohnbevölkerungsbegriff zugrunde. Danach gehörten Personen mit nur einer Wohnung zur Wohnbevölkerung der Gemeinde, in der sich diese Wohnung befand. Personen mit mehr als einer Wohnung oder Unterkunft wurden der Wohnbevölkerung derjenigen Gemeinde zugeordnet, von der aus sie ihrer Arbeit oder Ausbildung nachgingen. Soweit sie weder berufstätig waren noch sich in Ausbildung befanden, war die Wohnung oder Unterkunft maßgebend, in der sie sich überwiegend aufhielten.

Mit der Einführung neuer Meldegesetze in allen Bundesländern des früheren Bundesgebietes haben die Statistischen Landesämter im April 1983 die Fortschreibung ihrer Einwohnerzahlen auf den neuen Begriff der Bevölkerung am Ort der alleinigen bzw. Hauptwohnung umgestellt. Der Begriff der Hauptwohnung wird in § 12 Abs. 2 des Melderechtsrahmengesetzes vom 16. August 1980 (BGBl. I S. 1429) wie folgt definiert:

Hauptwohnung ist die vorwiegend benutzte Wohnung des Einwohners.

Hauptwohnung eines verheirateten Einwohners, der nicht dauernd getrennt von seiner Familie lebt, ist die

vorwiegend benutzte Wohnung der Familie. In Zweifelsfällen ist die vorwiegend benutzte Wohnung dort, wo der Schwerpunkt der Lebensbeziehungen des Einwohners liegt.¹⁾

Die ab April 1983 festgestellten Einwohnerzahlen entsprechen somit - insbesondere wegen der anderen Zuordnung von verheirateten, nicht dauernd von ihrer Familie getrennt lebenden Personen mit mehreren Wohnungen im Bundesgebiet - nicht mehr voll dem früheren Wohnbevölkerungsbegriff. Aus diesem Grund wurde ab der Ausgabe 1984 dieses Verzeichnisses die Bezeichnung "Wohnbevölkerung" generell durch "Bevölkerung" ersetzt.

¹⁾ In dem am 12. März 1994 in Kraft getretenen Ersten Gesetz zur Änderung des Melderechtsrahmengesetzes (MRRG) vom 11. März 1994 (BGBl. I S. 529) wird der Begriff der Hauptwohnung wie folgt definiert (§ 12 Abs. 2):

Hauptwohnung ist die vorwiegend benutzte Wohnung des Einwohners. Hauptwohnung eines verheirateten Einwohners, der nicht dauernd getrennt von seiner Familie lebt, ist die vorwiegend benutzte Wohnung der Familie. Hauptwohnung eines minderjährigen Einwohners ist die vorwiegend benutzte Wohnung des Personensorgeberechtigten. Hauptwohnung eines Behinderten, der in einer Behinderteneinrichtung untergebracht ist, bleibt auf Antrag des Behinderten bis zur Vollendung des 27. Lebensjahres die Wohnung nach Satz 3. In Zweifelsfällen ist die vorwiegend benutzte Wohnung dort, wo der Schwerpunkt der Lebensbeziehungen des Einwohners liegt.

Nach dem Inkrafttreten der Meldegesetze in den neuen Bundesländern findet der Begriff der Bevölkerung am Ort der alleinigen bzw. Hauptwohnung auch dort Anwendung.

Zur Bevölkerung zählen - wie bisher - auch die in Deutschland gemeldeten Ausländer (einschließlich Staatenlose).

Nicht zur Bevölkerung gehören hingegen - wie bisher - die Angehörigen der ausländischen Stationierungstreitkräfte sowie der ausländischen diplomatischen und konsularischen Vertretungen mit ihren Familienangehörigen.

Bevölkerungsdichte ist die Einwohnerzahl je Quadratkilometer (km²).

Am 1. Juli 1993 ist eine 5-stellige **Postleitzahl** eingeführt worden. Die Postleitzahlen sind auf der Dezimalklassifikation aufgebaut. Ein regionaler Bezug läßt sich allerdings nur in der 1. Stelle herstellen. Bereits ab der 2. Stelle sind Überschneidungen von Gemeinde-(Stadt-)grenzen möglich, so daß eine genaue Zuordnung zu einer bestimmten Gemeinde (Stadt) nicht immer gegeben ist. In den Fällen, in denen für eine Gemeinde mehrere Postleitzahlen vergeben wurden, ist nur diejenige Postleitzahl aufgenommen worden, die für den örtlichen Bereich (Zustellbezirk) gilt, in dem sich die Gemeinde- (Stadt-)verwaltung (Sitz des Oberbürgermeisters bzw. Stadtdirektors oder Ortsbürgermeisters) befindet.

Entwicklung der Zahl der kreisfreien Städte, Landkreise und Gemeinden

Stichtag	Anzahl der			Gemeinden
	Kreise			
	insgesamt	kreisfr. Städte	Landkreise	
Früheres Bundesgebiet				
31.12.1951 1)	558	140	418	24 176
31.12.1952 1)	558	140	418	24 191
31.12.1953 1)	557	139	418	24 201
31.12.1954 1)	557	139	418	24 202
31.12.1955 1)	558	140	418	24 202
31.12.1956	566	141	425	24 531
31.12.1957	566	141	425	24 529
31.12.1958	566	141	425	24 526
31.12.1959	566	141	425	24 512
31.12.1960	566	141	425	24 496
31.12.1961	566	141	425	24 500
31.12.1962	566	141	425	24 489
31.12.1963	566	141	425	24 480
31.12.1964	565	140	425	24 447
31.12.1965	565	140	425	24 438
31.12.1966	564	139	425	24 386
31.12.1967	564	139	425	24 357
31.12.1968	564	139	425	24 182
31.12.1969	550	137	413	23 040
31.12.1970	542	136	406	22 155
31.12.1971	542	136	406	19 795
31.12.1972	429	112	317	15 794
31.12.1973	393	110	283	14 930
31.12.1974	371	104	267	12 161
31.12.1975	344	94	250	10 841
31.12.1976	343	93	250	10 652
31.12.1977	327	92	235	10 391
31.12.1978	327	92	235	8 519
31.12.1979	327	91	236	8 505
31.12.1980	328	91	237	8 501
31.12.1981	328	91	237	8 504
31.12.1982	328	91	237	8 505
31.12.1983	328	91	237	8 507
31.12.1984	328	91	237	8 506
31.12.1985	328	91	237	8 506
31.12.1986	328	91	237	8 504
31.12.1987	328	91	237	8 505
31.12.1988	328	91	237	8 505
31.12.1989	328	91	237	8 506
31.12.1990	328	91	237	8 506
31.12.1991	328	91	237	8 504
31.12.1992	328	91	237	8 506
31.12.1993	328	91	237	8 506
31.12.1994	328	91	237	8 512
01.01.1996	328	91	237	8 513

Entwicklung der Zahl der kreisfreien Städte, Landkreise und Gemeinden

Stichtag	Anzahl der			
	Kreise			Gemeinden
	insgesamt	kreisfr Städte	Landkreise	
Deutschland				
31.12.1990	543	117	426	16 128
31.12.1991	543	117	426	16 098
31.12.1992	543	117	426	16 032
31.12.1993	517	115	402	15 770
31.12.1994	444	115	329	14 805
01.01.1996	439	116	323	14 626
31.12.1996	439	116	323	14 561
31.12.1997	439	116	323	14 302
31.12.1998	440	117	323	14 197

1) Ohne Saarland.

Schematische Übersicht über Aufbau und Inhalt der Gemeindeschlüsselnummern*)

	1	2	3	4	5	6	7	8
Schleswig-Holstein								
Land	0 1							
Regierungsbezirk	0	1	0					
kreisfreie Städte	0	1	0	01 bis 04		0	0	0
Kreise	0	1	0	51 bis 62				
kreisangehörige Gemeinden	0	1	0	51	bis 62	001 bis 182		
gemeindefreies Gebiet ²⁾	0	1	0	5	3	1 0 5		
gemeindefreies Gebiet ³⁾	0	1	0	6	0	0 1 4		

Hamburg								
Land	0 2							
kreisfreie Stadt	0	2	0	0 0		0	0	0

Niedersachsen								
Land	0 3							
Regierungsbezirk	0	3	1 bis 4					
kreisfreie Städte	0	3	1 bis 4	01 bis 05		0	0	0
Landkreise	0	3	1 bis 4	51 bis 62				
kreisangehörige Gemeinden	0	3	1 bis 4	51	bis 62	001 bis 060		
gemeindefreie Gebiete	0	3	1 bis 4	51	bis 58	501 bis 508		
darunter bewohnt	0	3	3	5	1	5 0 1		
	0	3	3	5	8	5 0 1		

Bremen								
Land	0 4							
kreisfreie Städte	0	4	0	11 bis 12		0	0	0

Nordrhein-Westfalen								
Land	0 5							
Regierungsbezirke	0	5	1 bis 9					
kreisfreie Städte	0	5	1 bis 9	11 bis 24		0	0	0
Kreise	0	5	1 bis 9	54 bis 82				
kreisangehörige Gemeinden	0	5	1 bis 9	54	bis 82	004 bis 096		

Hessen								
Land	0 6							
Regierungsbezirke	0	6	4 bis 6					
kreisfreie Städte	0	6	4 bis 6	11 bis 14		0	0	0
Landkreise	0	6	4 bis 6	31 bis 40				
kreisangehörige Gemeinden	0	6	4 bis 6	31	bis 40	001 bis 029		
gemeindefreie Gebiete	0	6	4 bis 6	31	bis 36	2 0 0		

Fußnoten siehe S. 11

Schematische Übersicht über Aufbau und Inhalt der Gemeindeschlüsselnummern*)

	1	2	3	4 ¹⁾	5 ¹⁾	6	7	8
Rheinland-Pfalz								
Land	0	7						
Regierungsbezirke	0	7	1 bis 3					
kreisfreie Städte	0	7	1 bis 3	11 bis 20		0	0	0
Landkreise	0	7	1 bis 3	31 bis 43				
kreisangehörige Gemeinden	0	7	1 bis 3	31 bis 43		001 bis 504		
gemeindefreies Gebiet (bewohnt)	0	7	1	3	4	5	0	12
Baden-Württemberg								
Land	0	8						
Regierungsbezirke	0	8	1 bis 4					
Stadtkreise	0	8	1 bis 4	11 bis 31		0	0	0
Landkreise	0	8	1 bis 4	15 bis 37				
kreisangehörige Gemeinden	0	8	1 bis 4	15 bis 37		001 bis 153		
gemeindefreies Gebiet (unbewohnt)	0	8	3	1	7	9	7	1
gemeindefreies Gebiet (bewohnt)	0	8	4	1	5	0	8	6
Bayern								
Land	0	9						
Regierungsbezirke	0	9	1 bis 7					
kreisfreie Städte	0	9	1 bis 7	61 bis 65		0	0	0
Landkreise	0	9	1 bis 7	71 bis 90				
kreisangehörige Gemeinden	0	9	1 bis 7	71 bis 90		111 bis 231		
gemeindefreie Gebiete (unbewohnt)	0	9	1 bis 7	71 bis 89		4	4	4
Saarland								
Land	1	0						
Regierungsbezirk	1	0	0					
Landkreise (einschl. Stadtverband)	1	0	0	41 bis 46				
kreisangehörige Gemeinden	1	0	0	41 bis 46		100 bis 519		
Berlin								
Land	1	1						
kreisfreie Stadt	1	1	0	0	0	0	0	0
Berlin-West	1	1	1	0	0	0	0	0
Berlin-Ost	1	1	2	0	0	0	0	0
Brandenburg								
Land	1	2						
Regierungsbezirke	1	2	0					
kreisfreie Städte	1	2	0	51 bis 54		0	0	0
Landkreise	1	2	0	60 bis 73				
kreisangehörige Gemeinden	1	2	0	60 bis 73		004 bis 700		

Schematische Übersicht über Aufbau und Inhalt der Gemeindeschlüsselnummern*)

	1	2	3	4	5	6	7	8
Mecklenburg-Vorpommern								
Land	1	3						
Regierungsbezirke	1	3	0					
kreisfreie Städte	1	3	0	01 bis 06		0	0	0
Landkreise	1	3	0	51 bis 62				
kreisangehörige Gemeinden	1	3	0	51 bis 62		001 bis 123		
Sachsen								
Land	1	4						
Regierungsbezirke	1	4	1 bis 3					
kreisfreie Städte	1	4	1 bis 3	61 bis 67		0	0	0
Landkreise	1	4	1 bis 3	71 bis 93				
kreisangehörige Gemeinden	1	4	1 bis 3	71 bis 93		010 bis 750		
Sachsen-Anhalt								
Land	1	5						
Regierungsbezirke	1	5	1 bis 3					
kreisfreie Städte	1	5	1 bis 3	01 bis 03		0	0	0
Landkreise	1	5	1 bis 3	51 bis 71				
kreisangehörige Gemeinden	1	5	1 bis 3	51 bis 71		001 bis 135		
Thüringen								
Land	1	6						
Regierungsbezirke	1	6	0					
kreisfreie Städte	1	6	0	51 bis 56		0	0	0
Landkreise	1	6	0	61 bis 77				
kreisangehörige Gemeinden	1	6	0	61 bis 77		001 bis 132		

*) Siehe auch einführenden Text auf S. 6

1) in Baden-Württemberg kennzeichnet die vierte Stelle die Zugehörigkeit zu einer Region, während in der fünften Stelle der Kreis angegeben wird.

2) Die bewohnten Teile gehören als Exklaven zur Gemeinde Aumühle
3) Die bewohnten Teile gehören als Exklaven zu den Gemeinden Bark, Hartenholm, Heidmühlen und Wahlstedt, Stadt.

L 2 Fläche, Bevölkerung und Verwaltungsgliederung am 31.12.1998

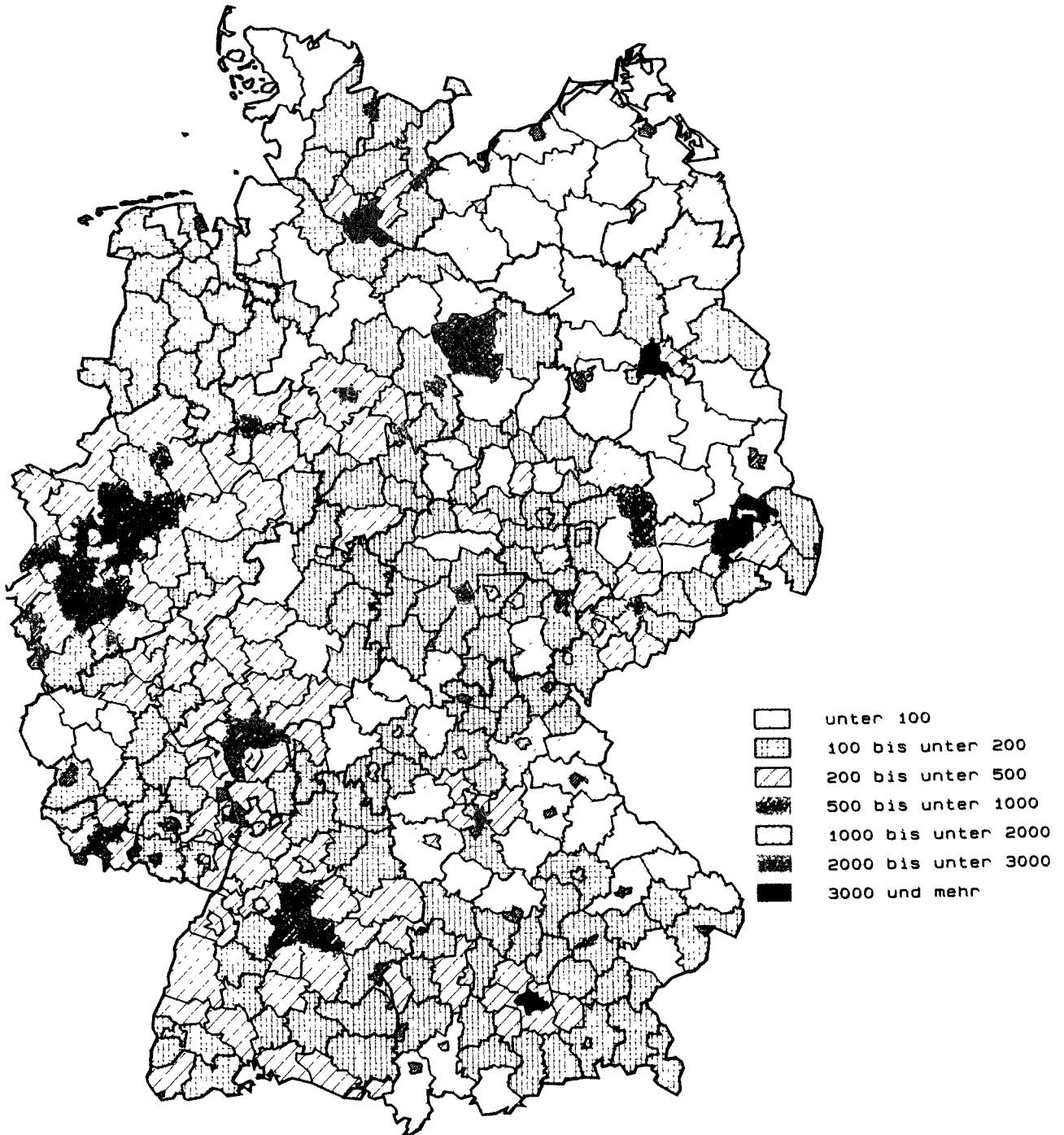
Land	Fläche	Bevölkerung		Einwohner je km2	Kreisfreie Städte	Landkreise	Gemeinden 1)
		insgesamt	männlich				
	km2	Anzahl					
08 Baden-Württemberg	35 751,63	10 426 040	5 105 533	292	9	35	1 111
09 Bayern	70 547,96	12 086 548	5 896 254	171	25	71	2 056
11 Berlin	890,22	3 398 822	1 648 518	3 818	1	–	1
12 Brandenburg	29 476,36	2 590 375	1 276 518	88	4	14	1 489
04 Bremen	404,23	667 965	322 028	1 652	2	–	2
02 Hamburg	755,33	1 700 089	821 539	2 251	1	–	1
06 Hessen	21 114,82	6 035 137	2 954 558	286	5	21	426
13 Mecklenburg-Vorpommern ...	23 171,04	1 798 689	887 528	78	6	12	1 069
03 Niedersachsen	47 613,51	7 865 840	3 843 617	165	9	38	1 032
05 Nordrhein-Westfalen	34 079,86	17 975 516	8 733 813	527	23	31	396
07 Rheinland-Pfalz	19 846,86	4 024 969	1 972 267	203	12	24	2 305
10 Saarland	2 570,19	1 074 223	520 441	418	–	6	52
14 Sachsen	18 412,83	4 489 415	2 170 172	244	7	22	779
15 Sachsen-Anhalt	20 446,83	2 674 490	1 298 508	131	3	21	1 295
01 Schleswig-Holstein	15 768,80	2 766 057	1 351 519	175	4	11	1 130
16 Thüringen	16 171,70	2 462 836	1 201 329	152	6	17	1 053
Deutschland ...	357 022,17	82 037 011	40 004 142	230	117	323	14 197
Nachrichtlich:							
Früheres Bundesgebiet	248 938,93	66 747 264	32 539 242	268	91a)	237	8 512a)
Neue Länder und Berlin-Ost	108 083,24	15 289 747	7 464 900	141	26	86	5 685

1) Einschl. der bewohnten gemeindefreien Gebiete.

a) Einschl. Berlin.

BEVOELKERUNGSDICHTE AM 31.12.1998

EINWOHNER JE KM 2



STATISTISCHES INFORMATIONSSYSTEM

BUNDESREPUBLIK DEUTSCHLAND

Länder- und Regierungsbezirksgrenzen nach dem Stand vom 31.12.1998



1 Kreisfreie Städte und Landkreise am 31.12.1998

1.1 Fläche, Bevölkerung und Bevölkerungsdichte in den kreisfreien Städten und Landkreisen

Schlüssel- nummer	Kreisfreie Stadt Kreis/ Landkreis	Fläche km 2	Bevölkerung		Ein- wohner je km 2
			insgesamt	männlich	
01	Schleswig-Holstein				
Kreisfreie Städte					
01 0 01	Flensburg, Stadt	56,44	84 742	40 909	1 501
01 0 02	Kiel, Landeshauptstadt	118,39	237 337	114 892	2 005
01 0 03	Lübeck, Hansestadt	214,14	214 017	101 254	999
01 0 04	Neumünster, Stadt	71,56	80 803	38 963	1 129
	Kreisfreie Städte zusammen ...	460,53	616 899	296 018	1 340
Kreise					
01 0 51	Dithmarschen	1 433,73	136 547	67 065	95
01 0 53	Herzogtum Lauenburg	1 263,08	175 690	85 355	139
01 0 54	Nordfriesland	2 049,24	163 080	80 170	80
01 0 55	Ostholstein	1 391,47	200 168	96 434	144
01 0 56	Pinneberg	664,27	288 109	141 107	434
01 0 57	Plön	1 082,61	130 838	65 977	121
01 0 58	Rendsburg-Eckernförde	2 185,49	265 739	131 463	122
01 0 59	Schleswig-Flensburg	2 071,64	194 568	96 918	94
01 0 60	Segeberg	1 344,35	244 781	120 061	182
01 0 61	Steinburg	1 056,11	135 161	66 705	128
01 0 62	Stormarn	766,28	214 477	104 246	280
	Kreise zusammen ...	15 308,27	2 149 158	1 055 501	140
	Land insgesamt ...	15 768,80	2 766 057	1 351 519	175
02	Hamburg				
Kreisfreie Stadt					
02 0 00	Hamburg, Freie und Hansestadt ...	755,33	1 700 089	821 539	2 251
03	Niedersachsen				
Reg.-Bez. Braunschweig					
Kreisfreie Städte					
03 1 01	Braunschweig, Stadt	192,07	247 241	119 657	1 287
03 1 02	Salzgitter, Stadt	223,93	114 104	55 403	510
03 1 03	Wolfsburg, Stadt	203,99	122 185	59 854	599
	Kreisfreie Städte zusammen ...	619,99	483 530	234 914	780
Landkreise					
03 1 51	Gifhorn	1 562,46	167 840	83 956	107
03 1 52	Göttingen	1 116,98	266 320	130 100	238
03 1 53	Goslar	965,03	157 955	76 113	164
03 1 54	Helmstedt	673,76	100 697	49 141	149
03 1 55	Northeim	1 266,73	152 111	73 704	120
03 1 56	Osterode am Harz	636,11	86 744	41 770	136
03 1 57	Peine	534,45	130 002	63 613	243
03 1 58	Wolfenbüttel	722,31	124 509	60 587	172
	Landkreise zusammen ...	7 477,83	1 186 178	578 984	159
	Reg.-Bez. zusammen ...	8 097,82	1 669 708	813 898	206

1 Kreisfreie Städte und Landkreise am 31.12.1998

1.1 Fläche, Bevölkerung und Bevölkerungsdichte in den kreisfreien Städten und Landkreisen

Schlüssel- nummer	Kreisfreie Stadt Kreis/ Landkreis	Fläche km 2	Bevölkerung		Ein- wohner je km 2
			insgesamt	männlich	
Reg.-Bez. Hannover					
Kreisfreie Stadt					
03 2 01	Hannover, Landeshauptstadt	204,07	516 157	245 406	2 529
Landkreise					
03 2 51	Diepholz	1 987,46	208 218	103 127	105
03 2 52	Hameln-Pyrmont	796,13	163 103	77 671	205
03 2 53	Hannover	2 086,09	595 837	290 203	286
03 2 54	Hildesheim	1 205,24	292 801	141 256	243
03 2 55	Holzminde	692,46	82 493	39 976	119
03 2 56	Nienburg (Weser)	1 398,71	125 386	61 801	90
03 2 57	Schaumburg	675,56	164 718	79 878	244
	Landkreise zusammen ...	8 841,65	1 632 556	793 912	185
	Reg.-Bez. zusammen ...	9 045,72	2 148 713	1 039 318	238
Reg.-Bez. Lüneburg					
Landkreise					
03 3 51	Celle	1 544,32	180 971	87 927	117
03 3 52	Cuxhaven	2 072,52	202 202	99 142	98
03 3 53	Harburg	1 244,50	226 407	111 369	182
03 3 54	Lüchow-Dannenberg	1 219,81	52 194	25 388	43
03 3 55	Lüneburg	1 322,28	162 308	78 967	123
03 3 56	Osterholz	650,67	108 084	53 310	166
03 3 57	Rotenburg (Wümme)	2 069,88	157 906	78 979	76
03 3 58	Soltau-Fallingb.	1 873,37	138 218	68 628	74
03 3 59	Stade	1 265,96	189 239	94 047	149
03 3 60	Uelzen	1 453,73	96 957	46 791	67
03 3 61	Verden	787,70	131 410	64 598	167
	Landkreise zusammen ...	15 504,74	1 645 896	809 146	106
	Reg.-Bez. zusammen ...	15 504,74	1 645 896	809 146	106
Reg.-Bez. Weser-Ems					
Kreisfreie Städte					
03 4 01	Delmenhorst, Stadt	62,36	77 368	37 891	1 241
03 4 02	Emden, Stadt	112,42	51 448	25 259	458
03 4 03	Oldenburg (Oldenburg), Stadt	102,96	154 325	73 561	1 499
03 4 04	Osnabrück, Stadt	119,80	165 283	78 380	1 380
03 4 05	Wilhelmshaven, Stadt	103,38	87 590	43 287	847
	Kreisfreie Städte zusammen ...	500,92	536 014	258 378	1 070
Landkreise					
03 4 51	Ammerland	728,20	108 013	53 125	148
03 4 52	Aurich	1 287,27	184 564	90 155	143
03 4 53	Cloppenburg	1 417,93	146 031	73 141	103
03 4 54	Emsland	2 881,15	298 886	148 944	104
03 4 55	Friesland	607,69	99 854	48 757	164
03 4 56	Grafschaft Bentheim	980,74	128 123	63 124	131
03 4 57	Leer	1 085,75	158 677	78 006	146
03 4 58	Oldenburg	1 062,91	117 300	58 340	110
03 4 59	Osnabrück	2 121,49	350 133	173 743	165
03 4 60	Vechta	812,52	122 983	61 274	151
03 4 61	Wesermarsch	822,03	94 297	46 572	115

1 Kreisfreie Städte und Landkreise am 31.12.1998

1.1 Fläche, Bevölkerung und Bevölkerungsdichte in den kreisfreien Städten und Landkreisen

Schlüssel- nummer	Kreisfreie Stadt Kreis/ Landkreis	Fläche km 2	Bevölkerung		Ein- wohner je km 2
			insgesamt	männlich	
03 4 62	Wittmund	656,63	56 648	27 696	86
	Landkreise zusammen ...	14 464,31	1 865 509	922 877	129
	Reg.-Bez. zusammen ...	14 965,23	2 401 523	1 181 255	160
	Kreisfreie Städte insgesamt ...	1 324,98	1 535 701	738 698	1 159
	Landkreise insgesamt ...	46 288,53	6 330 139	3 104 919	137
	Land insgesamt ...	47 613,51	7 865 840	3 843 617	165
04	Bremen				
	Kreisfreie Städte				
04 0 11	Bremen, Stadt	326,55	543 279	261 095	1 664
04 0 12	Bremerhaven, Stadt	77,68	124 686	60 933	1 605
	Land insgesamt ...	404,23	667 965	322 028	1 652
05	Nordrhein-Westfalen				
	Reg.-Bez. Düsseldorf				
	Kreisfreie Städte				
05 1 11	Düsseldorf, Stadt	217,00	568 440	267 860	2 620
05 1 12	Duisburg, Stadt	232,82	523 311	254 306	2 248
05 1 13	Essen, Stadt	210,36	603 194	287 809	2 867
05 1 14	Krefeld, Stadt	137,52	243 499	117 898	1 771
05 1 16	Mönchengladbach, Stadt	170,44	264 662	127 166	1 553
05 1 17	Mülheim an der Ruhr, Stadt	91,27	174 514	82 921	1 912
05 1 19	Oberhausen, Stadt	77,04	222 456	107 661	2 888
05 1 20	Remscheid, Stadt	74,61	119 650	57 569	1 604
05 1 22	Solingen, Stadt	89,45	165 235	79 515	1 847
05 1 24	Wuppertal, Stadt	168,37	372 218	178 018	2 211
	Kreisfreie Städte zusammen ...	1 468,88	3 257 179	1 560 723	2 217
	Kreise				
05 1 54	Kleve	1 231,95	295 206	145 663	240
05 1 58	Mettmann	407,09	505 766	244 621	1 242
05 1 62	Neuss	576,27	442 198	216 079	767
05 1 66	Viersen	563,27	296 984	145 168	527
05 1 70	Wesel	1 042,35	471 838	230 558	453
	Kreise zusammen ...	3 820,93	2 011 992	982 089	527
	Reg.-Bez. zusammen ...	5 289,81	5 269 171	2 542 812	996
	Reg.-Bez. Köln				
	Kreisfreie Städte				
05 3 13	Aachen, Stadt	160,82	244 429	121 957	1 520
05 3 14	Bonn, Stadt	141,22	304 639	145 063	2 157
05 3 15	Köln, Stadt	405,15	962 580	466 138	2 376
05 3 16	Leverkusen, Stadt	78,85	161 282	78 365	2 045
	Kreisfreie Städte zusammen ...	786,04	1 672 930	811 523	2 128
	Kreise				
05 3 54	Aachen	546,05	304 874	148 881	558
05 3 58	Düren	941,57	263 718	130 723	280
05 3 62	Erftkreis	704,81	449 646	221 002	638
05 3 66	Euskirchen	1 249,06	186 401	91 779	149

1 Kreisfreie Städte und Landkreise am 31.12.1998

1.1 Fläche, Bevölkerung und Bevölkerungsdichte in den kreisfreien Städten und Landkreisen

Schlüssel- nummer	Kreisfreie Stadt Kreis/ Landkreis	Fläche km 2	Bevölkerung		Ein- wohner je km 2
			insgesamt	männlich	
05 3 70	Heinsberg	627,98	245 957	121 138	392
05 3 74	Oberbergischer Kreis	918,13	285 248	138 637	311
05 3 78	Rheinisch-Bergischer Kreis	437,64	274 258	132 950	627
05 3 82	Rhein-Sieg-Kreis	1 153,39	566 381	277 508	491
	Kreise zusammen ...	6 578,63	2 576 483	1 262 618	392
	Reg.-Bez. zusammen ...	7 364,67	4 249 413	2 074 141	577
Reg.-Bez. Münster					
Kreisfreie Städte					
05 5 12	Bottrop, Stadt	100,61	121 305	58 604	1 206
05 5 13	Gelsenkirchen, Stadt	104,84	284 085	136 601	2 710
05 5 15	Münster, Stadt	302,82	264 489	123 643	873
	Kreisfreie Städte zusammen ...	508,27	669 879	318 848	1 318
Kreise					
05 5 54	Borken	1 418,29	353 146	175 953	249
05 5 58	Coesfeld	1 109,80	210 357	102 888	190
05 5 62	Recklinghausen	760,25	661 065	321 314	870
05 5 66	Steinfurt	1 791,94	429 143	212 266	239
05 5 70	Warendorf	1 316,33	276 881	136 106	210
	Kreise zusammen ...	6 396,61	1 930 592	948 527	302
	Reg.-Bez. zusammen ...	6 904,88	2 600 471	1 267 375	377
Reg.-Bez. Detmold					
Kreisfreie Stadt					
05 7 11	Bielefeld, Stadt	257,69	321 831	152 790	1 249
Kreise					
05 7 54	Gütersloh	967,15	340 039	167 214	352
05 7 58	Herford	449,94	253 202	121 561	563
05 7 62	Höxter	1 199,63	155 116	76 302	129
05 7 66	Lippe	1 246,17	364 505	175 575	293
05 7 70	Minden-Lübbecke	1 152,34	321 161	155 926	279
05 7 74	Paderborn	1 245,19	285 489	140 583	229
	Kreise zusammen ...	6 260,42	1 719 512	837 161	275
	Reg.-Bez. zusammen ...	6 518,11	2 041 343	989 951	313
Reg.-Bez. Arnsberg					
Kreisfreie Städte					
05 9 11	Bochum, Stadt	145,44	393 236	190 243	2 704
05 9 13	Dortmund, Stadt	280,28	591 733	287 189	2 111
05 9 14	Hagen, Stadt	160,37	207 201	99 308	1 292
05 9 15	Hamm, Stadt	226,26	180 719	88 552	799
05 9 16	Herne, Stadt	51,41	176 709	86 137	3 437
	Kreisfreie Städte zusammen ...	863,76	1 549 598	751 429	1 794
Kreise					
05 9 54	Ennepe-Ruhr-Kreis	408,29	350 683	168 474	859
05 9 58	Hochsauerlandkreis	1 958,56	283 746	139 896	145
05 9 62	Märkischer Kreis	1 058,98	460 200	225 045	435
05 9 66	Olpe	711,16	140 248	70 052	197
05 9 70	Siegen-Wittgenstein	1 131,48	297 850	146 690	263

1 Kreisfreie Städte und Landkreise am 31.12.1998

1.1 Fläche, Bevölkerung und Bevölkerungsdichte in den kreisfreien Städten und Landkreisen

Schlüssel- nummer	Kreisfreie Stadt Kreis/ Landkreis	Fläche km 2	Bevölkerung		Ein- wohner je km 2
			insgesamt	männlich	
05 9 74	Soest	1 327,49	304 522	149 192	229
05 9 78	Unna	542,67	428 271	208 756	789
	Kreise zusammen ...	7 138,63	2 265 520	1 108 105	317
	Reg.-Bez. zusammen ...	8 002,39	3 815 118	1 859 534	477
	Kreisfreie Städte insgesamt ...	3 884,64	7 471 417	3 595 313	1 923
	Kreise insgesamt ...	30 195,22	10 504 099	5 138 500	348
	Land insgesamt ...	34 079,86	17 975 516	8 733 813	527
06	Hessen				
	Reg.-Bez. Darmstadt				
	Kreisfreie Städte				
06 4 11	Darmstadt, Stadt	122,23	137 511	67 314	1 125
06 4 12	Frankfurt am Main, Stadt	248,36	643 857	313 339	2 592
06 4 13	Offenbach am Main, Stadt	44,84	115 905	56 874	2 585
06 4 14	Wiesbaden, Landeshauptstadt	203,91	267 187	127 839	1 310
	Kreisfreie Städte zusammen ...	619,34	1 164 460	565 366	1 880
	Landkreise				
06 4 31	Bergstraße	719,54	261 205	128 114	363
06 4 32	Darmstadt-Dieburg	658,49	283 230	140 766	430
06 4 33	Groß-Gerau	453,09	247 499	123 495	546
06 4 34	Hochtaunuskreis	482,04	222 983	107 145	463
06 4 35	Main-Kinzig-Kreis	1 398,05	402 616	197 781	288
06 4 36	Main-Taunus-Kreis	222,40	216 353	105 551	973
06 4 37	Odenwaldkreis	623,96	99 410	49 076	159
06 4 38	Offenbach	356,28	331 485	163 234	930
06 4 39	Rheingau-Taunus-Kreis	811,29	183 543	90 529	226
06 4 40	Wetteraukreis	1 100,67	290 305	142 683	264
	Landkreise zusammen ...	6 825,81	2 538 629	1 248 374	372
	Reg.-Bez. zusammen ...	7 445,15	3 703 089	1 813 740	497
	Reg.-Bez. Gießen				
	Landkreise				
06 5 31	Gießen	854,62	252 774	123 526	296
06 5 32	Lahn-Dill-Kreis	1 066,52	262 817	128 835	246
06 5 33	Limburg-Weilburg	738,37	173 889	85 549	236
06 5 34	Marburg-Biedenkopf	1 262,54	252 975	124 268	200
06 5 35	Vogelsbergkreis	1 458,97	118 496	58 793	81
	Landkreise zusammen ...	5 381,02	1 060 951	520 971	197
	Reg.-Bez. zusammen ...	5 381,02	1 060 951	520 971	197
	Reg.-Bez. Kassel				
	Kreisfreie Stadt				
06 6 11	Kassel, Stadt	106,77	198 071	93 910	1 855
	Landkreise				
06 6 31	Fulda	1 380,38	216 679	106 128	157
06 6 32	Hersfeld-Rotenburg	1 097,06	131 799	64 491	120
06 6 33	Kassel	1 292,77	244 516	119 418	189
06 6 34	Schwalm-Eder-Kreis	1 538,45	193 594	95 565	126
06 6 35	Waldeck-Frankenberg	1 848,54	170 733	84 053	92

1 Kreisfreie Städte und Landkreise am 31.12.1998

1.1 Fläche, Bevölkerung und Bevölkerungsdichte in den kreisfreien Städten und Landkreisen

Schlüssel- nummer	Kreisfreie Stadt Kreis/ Landkreis	Fläche km 2	Bevölkerung		Ein- wohner je km 2
			insgesamt	männlich	
06 6 36	Werra-Meißner-Kreis	1 024,68	115 705	56 282	113
	Landkreise zusammen ...	8 181,88	1 073 026	525 937	131
	Reg.-Bez. zusammen ...	8 288,65	1 271 097	619 847	153
	Kreisfreie Städte insgesamt ...	726,11	1 362 531	659 276	1 876
	Landkreise insgesamt ...	20 388,71	4 672 606	2 295 282	229
	Land insgesamt ...	21 114,82	6 035 137	2 954 558	286
07	Rheinland-Pfalz				
	Reg.-Bez. Koblenz				
	Kreisfreie Stadt				
07 1 11	Koblenz, Stadt	105,02	108 959	51 890	1 038
	Landkreise				
07 1 31	Ahrweiler	786,96	128 504	62 750	163
07 1 32	Altenkirchen (Westerwald)	641,95	137 012	67 375	213
07 1 33	Bad Kreuznach	863,72	156 965	76 125	182
07 1 34	Birkenfeld	776,60	90 397	44 211	116
07 1 35	Cochem-Zell	719,91	65 387	32 443	91
07 1 37	Mayen-Koblenz	817,19	208 557	102 618	255
07 1 38	Neuwied	626,80	183 031	89 501	292
07 1 40	Rhein-Hunsrück-Kreis	962,93	104 754	51 312	109
07 1 41	Rhein-Lahn-Kreis	782,33	128 520	62 678	164
07 1 43	Westerwaldkreis	988,80	200 197	99 218	202
	Landkreise zusammen ...	7 967,19	1 403 324	688 231	176
	Reg.-Bez. zusammen ...	8 072,21	1 512 283	740 121	187
	Reg.-Bez. Trier				
	Kreisfreie Stadt				
07 2 11	Trier, Stadt	117,14	99 650	47 014	851
	Landkreise				
07 2 31	Bernkastel-Wittlich	1 177,65	113 710	55 892	97
07 2 32	Bitburg-Prüm	1 626,04	96 363	47 663	59
07 2 33	Daun	911,00	64 362	31 905	71
07 2 35	Trier-Saarburg	1 090,91	136 422	67 283	125
	Landkreise zusammen ...	4 805,60	410 857	202 743	85
	Reg.-Bez. zusammen ...	4 922,74	510 507	249 757	104
	Reg.-Bez. Rheinhessen-Pfalz				
	Kreisfreie Städte				
07 3 11	Frankenthal (Pfalz), Stadt	43,78	48 495	23 886	1 108
07 3 12	Kaiserslautern, Stadt	139,71	100 689	49 521	721
07 3 13	Landau in der Pfalz, Stadt	82,95	40 497	19 354	488
07 3 14	Ludwigshafen am Rhein, Stadt	77,67	164 645	81 720	2 120
07 3 15	Mainz, Stadt	97,76	185 970	90 512	1 902
07 3 16	Neustadt an der Weinstraße, Stadt	117,11	53 858	25 663	460
07 3 17	Pirmasens, Stadt	61,37	46 425	22 153	756
07 3 18	Speyer, Stadt	42,58	49 780	23 867	1 169
07 3 19	Worms, Stadt	108,73	80 492	39 207	740
07 3 20	Zweibrücken, Stadt	70,64	35 752	17 317	506
	Kreisfreie Städte zusammen ...	842,30	806 603	393 200	958

1 Kreisfreie Städte und Landkreise am 31.12.1998

1.1 Fläche, Bevölkerung und Bevölkerungsdichte in den kreisfreien Städten und Landkreisen

Schlüssel- nummer	Kreisfreie Stadt Kreis/ Landkreis	Fläche km 2	Bevölkerung		Ein- wohner je km 2
			insgesamt	männlich	
Landkreise					
07 3 31	Alzey-Worms	588,15	121 428	60 045	206
07 3 32	Bad Dürkheim	594,78	133 027	64 992	224
07 3 33	Donnersbergkreis	645,52	77 815	38 691	121
07 3 34	Germersheim	463,25	122 139	60 750	264
07 3 35	Kaiserslautern	639,87	110 017	54 053	172
07 3 36	Kusel	573,52	79 489	39 401	139
07 3 37	Südliche Weinstraße	639,83	108 330	53 257	169
07 3 38	Ludwigshafen	304,87	145 739	71 554	478
07 3 39	Mainz-Bingen	606,11	191 750	94 107	316
07 3 40	Südwestpfalz	953,71	105 842	52 339	111
	Landkreise zusammen ...	6 009,61	1 195 576	589 189	199
	Reg.-Bez. zusammen ...	6 851,91	2 002 179	982 389	292
	Kreisfreie Städte insgesamt ...	1 064,46	1 015 212	492 104	954
	Landkreise insgesamt ...	18 782,40	3 009 757	1 480 163	160
	Land insgesamt ...	19 846,86	4 024 969	1 972 267	203
08 Baden-Württemberg					
Reg.-Bez. Stuttgart					
Region Stuttgart					
Stadtkreis					
08 1 11	Stuttgart, Landeshauptstadt	207,34	581 961	284 086	2 807
Landkreise					
08 1 15	Böblingen	617,82	359 205	177 696	581
08 1 16	Esslingen	641,41	494 686	243 181	771
08 1 17	Göppingen	642,32	255 207	125 249	397
08 1 18	Ludwigsburg	686,99	491 690	242 577	716
08 1 19	Rems-Murr-Kreis	858,15	404 378	198 957	471
	Landkreise zusammen ...	3 446,69	2 005 166	987 660	582
	Region zusammen ...	3 654,03	2 587 127	1 271 746	708
Region Franken					
Stadtkreis					
08 1 21	Heilbronn, Stadt	99,87	120 012	58 533	1 202
Landkreise					
08 1 25	Heilbronn	1 099,85	313 874	155 585	285
08 1 26	Hohenlohekreis	776,71	106 130	52 641	137
08 1 27	Schwäbisch Hall	1 483,99	183 960	90 537	124
08 1 28	Main-Tauber-Kreis	1 304,57	137 008	67 374	105
	Landkreise zusammen ...	4 665,12	740 972	366 137	159
	Region zusammen ...	4 764,99	860 984	424 670	181

1 Kreisfreie Städte und Landkreise am 31.12.1998

1.1 Fläche, Bevölkerung und Bevölkerungsdichte in den kreisfreien Städten und Landkreisen

Schlüssel- nummer	Kreisfreie Stadt Kreis/ Landkreis	Fläche km 2	Bevölkerung		Ein- wohner je km 2
			insgesamt	männlich	
Region Ostwürttemberg					
Landkreise					
08 1 35	Heidenheim	627,14	137 272	67 174	219
08 1 36	Ostalbkreis	1 511,55	312 788	153 889	207
	Landkreise zusammen ...	2 138,69	450 060	221 063	210
	Region zusammen ...	2 138,69	450 060	221 063	210
	Reg.-Bez. zusammen ...	10 557,71	3 898 171	1 917 479	369
Reg.-Bez. Karlsruhe					
Region Mittlerer Oberrhein					
Stadtkreise					
08 2 11	Baden-Baden, Stadt	140,18	52 546	23 963	375
08 2 12	Karlsruhe, Stadt	173,49	276 536	134 162	1 594
	Stadtkreise zusammen ...	313,67	329 082	158 125	1 049
Landkreis					
08 2 15	Karlsruhe	1 084,95	413 257	203 589	381
08 2 16	Rastatt	738,81	222 184	108 622	301
	Region zusammen ...	2 137,43	964 523	470 336	451
Region Unterer Neckar					
Stadtkreise					
08 2 21	Heidelberg, Stadt	108,83	139 285	65 388	1 280
08 2 22	Mannheim, Universitätsstadt	144,96	308 903	151 670	2 131
	Stadtkreise zusammen ...	253,79	448 188	217 058	1 766
Landkreis					
08 2 25	Neckar-Odenwald-Kreis	1 126,30	148 592	73 840	132
08 2 26	Rhein-Neckar-Kreis	1 061,69	519 587	254 416	489
	Region zusammen ...	2 441,78	1 116 367	545 314	457
Region Nordschwarzwald					
Stadtkreis					
08 2 31	Pforzheim, Stadt	97,84	117 606	55 863	1 202
Landkreise					
08 2 35	Calw	797,54	157 324	76 906	197
08 2 36	Enzkreis	573,90	190 053	93 480	331
08 2 37	Freudenstadt	870,73	120 254	58 593	138
	Landkreise zusammen ...	2 242,17	467 631	228 979	209
	Region zusammen ...	2 340,01	585 237	284 842	250
	Reg.-Bez. zusammen ...	6 919,22	2 666 127	1 300 492	385

1 Kreisfreie Städte und Landkreise am 31.12.1998

1.1 Fläche, Bevölkerung und Bevölkerungsdichte in den kreisfreien Städten und Landkreisen

Schlüssel- nummer	Kreisfreie Stadt Kreis/ Landkreis	Fläche km 2	Bevölkerung		Ein- wohner je km 2
			insgesamt	männlich	
Reg.-Bez. Freiburg					
Region Südlicher Oberrhein					
Stadtkreis					
08 3 11	Freiburg im Breisgau, Stadt	153,06	200 980	95 066	1 313
Landkreise					
08 3 15	Breisgau-Hochschwarzwald	1 378,37	237 217	115 273	172
08 3 16	Emmendingen	679,94	149 043	72 792	219
08 3 17	Ortenaukreis	1 860,73	403 671	196 975	217
	Landkreise zusammen ...	3 919,04	789 931	385 040	202
	Region zusammen ...	4 072,10	990 911	480 106	243
Region Schwarzwald-Baar-Heuberg					
Landkreise					
08 3 25	Rottweil	769,44	140 058	68 626	182
08 3 26	Schwarzwald-Baar-Kreis	1 025,25	209 171	101 784	204
08 3 27	Tuttlingen	734,35	131 505	64 781	179
	Landkreise zusammen ...	2 529,04	480 734	235 191	190
	Region zusammen ...	2 529,04	480 734	235 191	190
Region Hochrhein-Bodensee					
Landkreise					
08 3 35	Konstanz	817,75	263 181	127 694	322
08 3 36	Lörrach	806,83	215 044	104 748	267
08 3 37	Waldshut	1 131,21	164 616	80 436	146
	Landkreise zusammen ...	2 755,79	642 841	312 878	233
	Region zusammen ...	2 755,79	642 841	312 878	233
	Reg.-Bez. zusammen ...	9 356,93	2 114 486	1 028 175	226
Reg.-Bez. Tübingen					
Region Neckar-Alb					
Landkreise					
08 4 15	Reutlingen	1 094,13	275 202	134 337	252
08 4 16	Tübingen	519,15	205 666	101 525	396
08 4 17	Zollernalbkreis	917,71	192 690	94 466	210
	Landkreise zusammen ...	2 530,99	673 558	330 328	266
	Region zusammen ...	2 530,99	673 558	330 328	266
Region Donau-Iller					
Stadtkreis					
08 4 21	Ulm, Universitätsstadt	118,69	115 701	56 237	975

1 Kreisfreie Städte und Landkreise am 31.12.1998

1.1 Fläche, Bevölkerung und Bevölkerungsdichte in den kreisfreien Städten und Landkreisen

Schlüssel- nummer	Kreisfreie Stadt Kreis/ Landkreis	Fläche km 2	Bevölkerung		Ein- wohner je km 2
			insgesamt	männlich	
Landkreise					
08 4 25	Alb-Donau-Kreis	1 357,34	183 304	91 395	135
08 4 26	Biberach	1 409,84	180 271	89 204	128
	Landkreise zusammen ...	2 767,18	363 575	180 599	131
	Region zusammen ...	2 885,87	479 276	236 836	166
Region Bodensee-Oberschwaben					
Landkreise					
08 4 35	Bodenseekreis	664,72	196 377	96 021	295
08 4 36	Ravensburg	1 631,81	265 765	130 571	163
08 4 37	Sigmaringen	1 204,38	132 280	65 631	110
	Landkreise zusammen ...	3 500,91	594 422	292 223	170
	Region zusammen ...	3 500,91	594 422	292 223	170
	Reg.-Bez. zusammen ...	8 917,77	1 747 256	859 387	196
	Stadtkreise insgesamt ...	1 244,26	1 913 530	924 968	1 538
	Landkreise insgesamt ...	34 507,37	8 512 510	4 180 565	247
	Land insgesamt ...	35 751,63	10 426 040	5 105 533	292
09 Bayern					
Reg.-Bez. Oberbayern					
Kreisfreie Städte					
09 1 61	Ingolstadt, Stadt	133,35	113 677	55 710	852
09 1 62	München, Landeshauptstadt	310,59	1 188 897	567 857	3 828
09 1 63	Rosenheim, Stadt	37,25	58 432	28 515	1 569
	Kreisfreie Städte zusammen ...	481,19	1 361 006	652 082	2 828
Landkreise					
09 1 71	Altötting	569,45	107 425	51 996	189
09 1 72	Berchtesgadener Land	839,98	98 773	46 902	118
09 1 73	Bad Tölz-Wolfratshausen	1 110,67	113 453	55 026	102
09 1 74	Dachau	578,95	126 217	62 164	218
09 1 75	Ebersberg	549,33	114 699	56 569	209
09 1 76	Eichstätt	1 214,40	116 311	58 011	96
09 1 77	Erding	870,45	110 874	55 591	127
09 1 78	Freising	799,57	147 468	74 246	184
09 1 79	Fürstenfeldbruck	434,86	188 897	92 518	434
09 1 80	Garmisch-Partenkirchen	1 012,31	86 054	40 797	85
09 1 81	Landsberg a. Lech	804,48	103 064	51 581	128
09 1 82	Miesbach	863,50	89 861	42 858	104
09 1 83	Mühldorf a. Inn	805,36	107 246	52 698	133
09 1 84	München	667,25	285 546	141 229	428
09 1 85	Neuburg-Schrobenhausen	739,74	87 898	43 562	119
09 1 86	Pfaffenhofen a.d. Ilm	760,39	108 711	54 141	143
09 1 87	Rosenheim	1 439,38	230 560	112 661	160
09 1 88	Starnberg	488,03	121 723	57 807	249
09 1 89	Traunstein	1 533,91	165 790	79 856	108
09 1 90	Weilheim-Schongau	966,23	124 467	61 515	129
	Landkreise zusammen ...	17 048,24	2 635 037	1 291 728	155
	Reg.-Bez. zusammen ...	17 529,43	3 996 043	1 943 810	228

1 Kreisfreie Städte und Landkreise am 31.12.1998

1.1 Fläche, Bevölkerung und Bevölkerungsdichte in den kreisfreien Städten und Landkreisen

Schlüssel- nummer	Kreisfreie Stadt Kreis/ Landkreis	Fläche km 2	Bevölkerung		Ein- wohner je km 2
			insgesamt	männlich	
Reg.-Bez. Niederbayern					
Kreisfreie Städte					
09 2 61	Landshut, Stadt	65,68	58 420	27 219	889
09 2 62	Passau, Stadt	69,75	50 270	23 500	721
09 2 63	Straubing, Stadt	67,60	44 044	21 419	652
	Kreisfreie Städte zusammen ...	203,03	152 734	72 138	752
Landkreise					
09 2 71	Deggendorf	861,11	114 503	56 010	133
09 2 72	Freyung-Grafenau	984,20	82 239	40 319	84
09 2 73	Kelheim	1 066,89	107 804	53 683	101
09 2 74	Landshut	1 348,08	138 524	69 110	103
09 2 75	Passau	1 530,07	184 577	90 412	121
09 2 76	Regen	975,06	82 516	40 870	85
09 2 77	Rottal-Inn	1 281,11	116 957	57 251	91
09 2 78	Straubing-Bogen	1 202,23	93 640	46 315	78
09 2 79	Dingolfing-Landau	877,79	89 478	44 540	102
	Landkreise zusammen ...	10 126,54	1 010 238	498 510	100
	Reg.-Bez. zusammen ...	10 329,57	1 162 972	570 648	113
Reg.-Bez. Oberpfalz					
Kreisfreie Städte					
09 3 61	Amberg, Stadt	50,03	43 100	20 446	861
09 3 62	Regensburg, Stadt	80,56	124 852	59 347	1 550
09 3 63	Weiden i.d. OPf., Stadt	68,50	43 132	20 198	630
	Kreisfreie Städte zusammen ...	199,09	211 084	99 991	1 060
Landkreise					
09 3 71	Amberg-Weizsach	1 255,16	107 755	53 183	86
09 3 72	Cham	1 509,97	130 684	64 599	87
09 3 73	Neumarkt i.d. OPf.	1 344,25	124 020	61 322	92
09 3 74	Neustadt a.d. Waldnaab	1 429,85	100 682	49 666	70
09 3 75	Regensburg	1 395,94	172 126	85 629	123
09 3 76	Schwandorf	1 472,89	142 191	70 416	97
09 3 77	Tirschenreuth	1 085,09	80 579	39 685	74
	Landkreise zusammen ...	9 493,15	858 037	424 500	90
	Reg.-Bez. zusammen ...	9 692,24	1 069 121	524 491	110
Reg.-Bez. Oberfranken					
Kreisfreie Städte					
09 4 61	Bamberg, Stadt	54,66	69 023	32 008	1 263
09 4 62	Bayreuth, Stadt	66,90	73 708	35 182	1 102
09 4 63	Coburg, Stadt	48,27	43 376	20 459	899
09 4 64	Hof, Stadt	57,98	51 442	24 171	887
	Kreisfreie Städte zusammen ...	227,81	237 549	111 820	1 043
Landkreise					
09 4 71	Bamberg	1 167,32	140 543	70 081	120
09 4 72	Bayreuth	1 273,06	108 724	53 406	85
09 4 73	Coburg	590,29	92 243	45 272	156
09 4 74	Forchheim	642,95	111 473	55 053	173

1 Kreisfreie Städte und Landkreise am 31.12.1998

1.1 Fläche, Bevölkerung und Bevölkerungsdichte in den kreisfreien Städten und Landkreisen

Schlüssel- nummer	Kreisfreie Stadt Kreis/ Landkreis	Fläche km 2	Bevölkerung		Ein- wohner je km 2
			insgesamt	männlich	
09 4 75	Hof	892,55	109 958	52 990	123
09 4 76	Kronach	651,40	76 227	37 183	117
09 4 77	Kulmbach	656,40	78 742	38 088	120
09 4 78	Lichtenfels	521,82	70 792	34 647	136
09 4 79	Wunsiedel i. Fichtelgebirge	606,39	87 539	41 641	144
	Landkreise zusammen ...	7 002,18	876 241	428 361	125
	Reg.-Bez. zusammen ...	7 229,99	1 113 790	540 181	154
Reg.-Bez. Mittelfranken					
Kreisfreie Städte					
09 5 61	Ansbach, Stadt	99,82	39 877	18 890	399
09 5 62	Erlangen, Stadt	76,82	100 775	48 933	1 312
09 5 63	Fürth, Stadt	63,35	109 123	52 292	1 723
09 5 64	Nürnberg, Stadt	186,37	487 145	233 604	2 614
09 5 65	Schwabach, Stadt	40,82	37 700	18 181	924
	Kreisfreie Städte zusammen ...	467,18	774 620	371 900	1 658
Landkreise					
09 5 71	Ansbach	1 972,20	181 224	89 285	92
09 5 72	Erlangen-Höchstadt	564,50	127 324	63 411	226
09 5 73	Fürth	307,60	113 683	55 923	370
09 5 74	Nürnberger Land	800,18	166 812	81 560	208
09 5 75	Neustadt a.d.Aisch-Bad Windsheim	1 267,44	97 602	48 144	77
09 5 76	Roth	895,20	122 455	60 565	137
09 5 77	Weißenburg-Gunzenhausen	970,84	94 815	46 368	98
	Landkreise zusammen ...	6 777,96	903 915	445 256	133
	Reg.-Bez. zusammen ...	7 245,14	1 678 535	817 156	232
Reg.-Bez. Unterfranken					
Kreisfreie Städte					
09 6 61	Aschaffenburg, Stadt	62,75	66 997	32 162	1 068
09 6 62	Schweinfurt, Stadt	35,60	55 091	26 073	1 548
09 6 63	Würzburg, Stadt	87,56	125 588	57 931	1 434
	Kreisfreie Städte zusammen ...	185,91	247 676	116 166	1 332
Landkreise					
09 6 71	Aschaffenburg	699,33	172 949	85 881	247
09 6 72	Bad Kissingen	1 136,82	109 566	53 088	96
09 6 73	Rhön-Grabfeld	1 021,86	86 989	43 527	85
09 6 74	Haßberge	956,52	88 059	43 978	92
09 6 75	Kitzingen	684,18	88 482	43 830	129
09 6 76	Miltenberg	715,68	130 164	64 710	182
09 6 77	Main-Spessart	1 321,44	131 924	65 223	100
09 6 78	Schweinfurt	840,06	115 654	57 353	138
09 6 79	Würzburg	967,57	157 936	78 232	163
	Landkreise zusammen ...	8 343,46	1 081 723	535 822	130
	Reg.-Bez. zusammen ...	8 529,37	1 329 399	651 988	156

1 Kreisfreie Städte und Landkreise am 31.12.1998

1.1 Fläche, Bevölkerung und Bevölkerungsdichte in den kreisfreien Städten und Landkreisen

Schlüssel- nummer	Kreisfreie Stadt Kreis/ Landkreis	Fläche km 2	Bevölkerung		Ein- wohner je km 2
			insgesamt	männlich	
Reg.-Bez. Schwaben					
Kreisfreie Städte					
09 7 61	Augsburg, Stadt	146,71	254 610	121 561	1 735
09 7 62	Kaufbeuren, Stadt	40,02	41 800	19 693	1 044
09 7 63	Kempten (Allgäu), Stadt	63,29	61 362	28 983	970
09 7 64	Memmingen, Stadt	70,04	40 774	19 568	582
	Kreisfreie Städte zusammen ...	320,06	398 546	189 805	1 245
Landkreise					
09 7 71	Aichach-Friedberg	780,50	120 580	59 728	154
09 7 72	Augsburg	1 070,83	232 997	114 566	218
09 7 73	Dillingen a.d. Donau	792,29	92 861	45 755	117
09 7 74	Günzburg	762,54	120 843	59 873	158
09 7 75	Neu-Ulm	515,34	158 124	78 120	307
09 7 76	Lindau (Bodensee)	323,34	76 642	36 841	237
09 7 77	Ostallgäu	1 395,08	129 427	63 509	93
09 7 78	Unterallgäu	1 229,19	131 887	64 872	107
09 7 79	Donau-Ries	1 274,93	128 828	64 331	101
09 7 80	Oberallgäu	1 528,12	145 953	70 580	96
	Landkreise zusammen ...	9 672,16	1 338 142	658 175	138
	Reg.-Bez. zusammen ...	9 992,22	1 736 688	847 980	174
	Kreisfreie Städte insgesamt ...	2 084,27	3 383 215	1 613 902	1 623
	Landkreise insgesamt ...	68 463,69	8 703 333	4 282 352	127
	Land insgesamt ...	70 547,96	12 086 548	5 896 254	171
10 Saarland					
Landkreise					
10 0 41	Stadtverband Saarbrücken	410,61	353 377	169 166	861
10 0 42	Merzig-Wadern	555,00	106 067	51 622	191
10 0 43	Neunkirchen	249,16	148 668	72 160	597
10 0 44	Saarlouis	459,10	212 587	103 618	463
10 0 45	Saarpfalz-Kreis	420,24	157 605	76 710	375
10 0 46	Sankt Wendel	476,08	95 919	47 165	201
	Landkreise zusammen ...	2 570,19	1 074 223	520 441	418
	Landkreise insgesamt ...	2 570,19	1 074 223	520 441	418
	Land insgesamt ...	2 570,19	1 074 223	520 441	418
11 Berlin					
11 1 00	Berlin-West, Stadt	485,74	2 124 880	1 017 673	4 375
11 2 00	Berlin-Ost, Stadt	404,48	1 273 942	630 845	3 150
	Land insgesamt ...	890,22	3 398 822	1 648 518	3 818

1 Kreisfreie Städte und Landkreise am 31.12.1998

1.1 Fläche, Bevölkerung und Bevölkerungsdichte in den kreisfreien Städten und Landkreisen

Schlüssel- nummer	Kreisfreie Stadt Kreis/ Landkreis	Fläche km 2	Bevölkerung		Ein- wohner je km 2
			insgesamt	männlich	
12	Brandenburg				
	Kreisfreie Städte				
12 0 51	Brandenburg an der Havel, Stadt .	207,89	80 530	39 251	387
12 0 52	Cottbus, Stadt	150,33	114 872	56 006	764
12 0 53	Frankfurt (Oder), Stadt	147,63	75 710	36 712	513
12 0 54	Potsdam, Stadt	109,35	129 798	63 028	1 187
	Kreisfreie Städte zusammen ...	615,20	400 910	194 997	652
	Landkreise				
12 0 60	Barnim	1 494,35	163 937	81 152	110
12 0 61	Dahme-Spreewald	2 261,18	154 894	76 685	69
12 0 62	Elbe-Elster	1 889,39	134 684	66 168	71
12 0 63	Havelland	1 707,19	141 105	69 514	83
12 0 64	Märkisch-Oderland	2 127,63	182 968	91 022	86
12 0 65	Oberhavel	1 794,81	183 997	90 663	103
12 0 66	Oberspreewald-Lausitz	1 216,59	150 414	73 892	124
12 0 67	Oder-Spree	2 242,25	196 655	97 663	88
12 0 68	Ostprignitz-Ruppin	2 510,37	115 193	56 707	46
12 0 69	Potsdam-Mittelmark	2 682,84	200 022	99 427	75
12 0 70	Prignitz	2 122,95	98 205	47 808	46
12 0 71	Spree-Neiße	1 661,63	155 773	76 870	94
12 0 72	Teltow-Fläming	2 091,90	155 895	76 774	75
12 0 73	Uckermark	3 058,08	155 723	77 176	51
	Landkreise zusammen ...	28 861,16	2 189 465	1 081 521	76
	Kreisfreie Städte insgesamt ...	615,20	400 910	194 997	652
	Landkreise insgesamt ...	28 861,16	2 189 465	1 081 521	76
	Land insgesamt ...	29 476,36	2 590 375	1 276 518	88
13	Mecklenburg-Vorpommern				
	Kreisfreie Städte				
13 0 01	Greifswald	50,19	56 156	27 151	1 119
13 0 02	Neubrandenburg	85,67	75 936	37 296	886
13 0 03	Rostock	180,63	207 431	101 652	1 148
13 0 04	Schwerin	130,31	105 213	50 601	807
13 0 05	Stralsund	38,87	61 711	29 802	1 588
13 0 06	Wismar	41,52	48 000	23 354	1 156
	Kreisfreie Städte zusammen ...	527,19	554 447	269 856	1 052
	Landkreise				
13 0 51	Bad Doberan	1 361,69	113 850	56 864	84
13 0 52	Demmin	1 921,47	97 097	48 040	51
13 0 53	Güstrow	2 057,74	114 400	56 656	56
13 0 54	Ludwigslust	2 516,75	130 873	64 918	52
13 0 55	Mecklenburg-Strelitz	2 089,18	88 625	43 826	42
13 0 56	Müritz	1 713,37	70 297	34 663	41
13 0 57	Nordvorpommern	2 167,69	119 717	59 051	55
13 0 58	Nordwestmecklenburg	2 074,94	120 174	60 161	58
13 0 59	Ostvorpommern	1 909,91	115 153	57 187	60
13 0 60	Parchim	2 232,79	109 687	54 629	49
13 0 61	Rügen	974,07	76 927	38 124	79
13 0 62	Uecker-Randow	1 624,25	87 442	43 553	54
	Landkreise zusammen ...	22 643,85	1 244 242	617 672	55
	Kreisfreie Städte insgesamt ...	527,19	554 447	269 856	1 052
	Landkreise insgesamt ...	22 643,85	1 244 242	617 672	55
	Land insgesamt ...	23 171,04	1 798 689	887 528	78

1 Kreisfreie Städte und Landkreise am 31.12.1998

1.1 Fläche, Bevölkerung und Bevölkerungsdichte in den kreisfreien Städten und Landkreisen

Schlüssel- nummer	Kreisfreie Stadt Kreis/ Landkreis	Fläche km 2	Bevölkerung		Ein- wohner je km 2
			insgesamt	männlich	
14	Sachsen				
Reg.-Bez. Chemnitz					
Kreisfreie Städte					
14 1 61	Chemnitz, Stadt	175,67	251 903	119 453	1 434
14 1 66	Plauen, Stadt	68,05	66 305	31 190	974
14 1 67	Zwickau, Stadt	73,48	98 840	46 835	1 341
	Kreisfreie Städte zusammen ...	317,20	417 048	197 478	1 315
Landkreise					
14 1 71	Annaberg	438,17	90 192	43 546	206
14 1 73	Chemnitzer Land	368,41	154 832	73 789	420
14 1 77	Freiberg	913,51	155 619	75 728	170
14 1 78	Vogtlandkreis	1 343,92	212 681	101 436	158
14 1 81	Mittlerer Erzgebirgskreis	595,34	96 127	46 828	161
14 1 82	Mittweida	785,44	144 859	70 120	184
14 1 88	Stollberg	266,50	95 148	46 133	357
14 1 91	Aue-Schwarzenberg	528,24	144 279	69 321	273
14 1 93	Zwickauer Land	540,11	143 980	68 953	267
	Landkreise zusammen ...	5 779,64	1 237 717	595 854	214
	Reg.-Bez. zusammen ...	6 096,84	1 654 765	793 332	271
Reg.-Bez. Dresden					
Kreisfreie Städte					
14 2 62	Dresden, Stadt	237,24	452 827	217 738	1 909
14 2 63	Görlitz, Stadt	44,23	62 076	29 356	1 403
14 2 64	Hoyerswerda, Stadt	87,82	54 157	26 341	617
	Kreisfreie Städte zusammen ...	369,29	569 060	273 435	1 541
Landkreise					
14 2 72	Bautzen	955,47	160 486	78 525	168
14 2 80	Meißen	652,05	157 946	76 573	242
14 2 84	Niederschles. Oberlausitzkreis ..	1 363,24	112 107	55 926	82
14 2 85	Riesa-Großenhain	820,51	124 991	61 063	152
14 2 86	Löbau-Zittau	698,50	159 172	76 799	228
14 2 87	Sächsische Schweiz	929,05	161 542	78 590	174
14 2 90	Weißeritzkreis	767,46	124 778	61 266	163
14 2 92	Kamenz	1 374,84	165 910	81 567	121
	Landkreise zusammen ...	7 561,12	1 166 932	570 309	154
	Reg.-Bez. zusammen ...	7 930,41	1 735 992	843 744	219
Reg.-Bez. Leipzig					
Kreisfreie Stadt					
14 3 65	Leipzig, Stadt	179,75	437 101	209 579	2 432
Landkreise					
14 3 74	Delitzsch	778,91	99 006	48 718	127
14 3 75	Döbeln	423,95	79 821	38 508	188
14 3 79	Leipziger Land	958,43	250 974	122 938	262
14 3 83	Muldentalkreis	877,03	128 166	62 443	146

1 Kreisfreie Städte und Landkreise am 31.12.1998

1.1 Fläche, Bevölkerung und Bevölkerungsdichte in den kreisfreien Städten und Landkreisen

Schlüssel- nummer	Kreisfreie Stadt Kreis/ Landkreis	Fläche km 2	Bevölkerung		Ein- wohner je km 2
			insgesamt	männlich	
14 3 89	Torgau-Oschatz	1 167,51	103 590	50 910	89
	Landkreise zusammen ...	4 205,83	661 557	323 517	157
	Reg.-Bez. zusammen ...	4 385,58	1 098 658	533 096	251
	Kreisfreie Städte insgesamt ...	866,24	1 423 209	680 492	1 643
	Landkreise insgesamt ...	17 546,59	3 066 206	1 489 680	175
	Land insgesamt ...	18 412,83	4 489 415	2 170 172	244
15	Sachsen-Anhalt				
	Reg.-Bez. Dessau				
	Kreisfreie Stadt				
15 1 01	Dessau, Stadt	147,97	86 623	41 551	585
	Landkreise				
15 1 51	Anhalt-Zerbst	1 225,39	79 240	38 646	65
15 1 53	Bernburg	413,85	71 954	34 842	174
15 1 54	Bitterfeld	504,59	113 705	54 840	225
15 1 59	Köthen	480,34	71 577	34 775	149
15 1 71	Wittenberg	1 507,97	135 812	65 885	90
	Landkreise zusammen ...	4 132,14	472 288	228 988	114
	Reg.-Bez. zusammen ...	4 280,11	558 911	270 539	131
	Reg.-Bez. Halle				
	Kreisfreie Stadt				
15 2 02	Halle (Saale), Stadt	134,99	260 838	124 426	1 932
	Landkreise				
15 2 56	Burgenlandkreis	1 040,88	146 368	70 645	141
15 2 60	Mansfelder Land	758,70	110 975	53 941	146
15 2 61	Merseburg-Querfurt	804,70	137 930	67 266	171
15 2 65	Saalkreis	628,27	79 053	39 250	126
15 2 66	Sangerhausen	689,71	70 165	34 231	102
15 2 68	Weißenfels	372,47	80 332	38 905	216
	Landkreise zusammen ...	4 294,73	624 823	304 238	145
	Reg.-Bez. zusammen ...	4 429,72	885 661	428 664	200
	Reg.-Bez. Magdeburg				
	Kreisfreie Stadt				
15 3 03	Magdeburg, Landeshauptstadt	192,79	239 462	115 028	1 242
	Landkreise				
15 3 52	Aschersleben-Staßfurt	654,68	106 418	51 753	163
15 3 55	Bördekreis	880,49	81 417	40 118	92
15 3 57	Halberstadt	665,14	80 841	39 270	122
15 3 58	Jerichower Land	1 336,57	101 500	49 687	76
15 3 62	Ohrekreis	1 493,79	117 447	57 923	79
15 3 63	Stendal	2 422,93	143 719	70 521	59
15 3 64	Quedlinburg	540,28	80 654	39 070	149
15 3 67	Schönebeck	460,46	78 931	38 419	171
15 3 69	Wernigerode	797,69	97 122	46 948	122
15 3 70	Altmarkkreis Salzwedel	2 292,18	102 407	50 568	45

1 Kreisfreie Städte und Landkreise am 31.12.1998

1.1 Fläche, Bevölkerung und Bevölkerungsdichte in den kreisfreien Städten und Landkreisen

Schlüssel- nummer	Kreisfreie Stadt Kreis/ Landkreis	Fläche km 2	Bevölkerung		Ein- wohner je km 2
			insgesamt	männlich	
	Landkreise zusammen ...	11 544,21	990 456	484 277	86
	Reg.-Bez. zusammen ...	11 737,00	1 229 918	599 305	105
	Kreisfreie Städte insgesamt ...	475,75	586 923	281 005	1 234
	Landkreise insgesamt ...	19 971,08	2 087 567	1 017 503	105
	Land insgesamt ...	20 446,83	2 674 490	1 298 508	131

16

Thüringen

Kreisfreie Städte

16 0 51	Erfurt, Stadt	269,12	202 931	97 734	754
16 0 52	Gera, Stadt	151,96	116 419	55 918	766
16 0 53	Jena, Stadt	114,22	99 095	48 507	868
16 0 54	Suhl, Stadt	102,73	50 182	24 564	488
16 0 55	Weimar, Stadt	84,27	62 324	29 831	740
16 0 56	Eisenach, Stadt	103,84	44 368	21 333	427
	Kreisfreie Städte zusammen ...	826,14	575 319	277 887	696

Landkreise

16 0 61	Eichsfeld	939,84	115 379	57 152	123
16 0 62	Nordhausen	710,89	100 112	49 001	141
16 0 63	Wartburgkreis	1 304,84	146 708	72 744	112
16 0 64	Unstrut-Hainich-Kreis	975,42	120 816	59 392	124
16 0 65	Kyffhäuserkreis	1 035,10	96 135	47 094	93
16 0 66	Schmalkalden-Meiningen	1 210,15	145 190	70 962	120
16 0 67	Gotha	935,69	149 625	72 973	160
16 0 68	Sömmerda	804,12	82 158	40 389	102
16 0 69	Hildburghausen	937,30	74 720	36 725	80
16 0 70	Ilm-Kreis	843,31	122 714	59 867	146
16 0 71	Weimarer Land	803,29	91 790	44 952	114
16 0 72	Sonneberg	433,36	69 146	33 349	160
16 0 73	Saalfeld-Rudolstadt	1 034,57	135 425	65 882	131
16 0 74	Saale-Holzland-Kreis	816,98	93 847	46 281	115
16 0 75	Saale-Orla-Kreis	1 148,20	100 472	48 826	88
16 0 76	Greiz	843,43	126 137	61 256	150
16 0 77	Altenburger Land	569,07	117 143	56 597	206
	Landkreise zusammen ...	15 345,56	1 887 517	923 442	123
	Kreisfreie Städte insgesamt ...	826,14	575 319	277 887	696
	Landkreise insgesamt ...	15 345,56	1 887 517	923 442	123
	Land insgesamt ...	16 171,70	2 462 836	1 201 329	152

Deutschland

Kreisfreie Städte insgesamt.....	16 149,55	26 606 189	12 816 601	1 647
Landkreise insgesamt.....	340 872,62	55 430 822	27 187 541	163
Insgesamt.....	357 022,17	82 037 011	40 004 142	230

1.2 Regierungsbezirke, kreisfreie Städte und Landkreise in alphabetischer Ordnung

Schlüssel- nummer	Regierungsbezirk Landkreis/Kreis	Land
Regierungsbezirke		
05 9	Arnsberg	Nordrhein-Westfalen
03 1	Braunschweig	Niedersachsen
14 1	Chemnitz	Sachsen
06 4	Darmstadt	Hessen
15 1	Dessau	Sachsen-Anhalt
05 7	Detmold	Nordrhein-Westfalen
14 2	Dresden	Sachsen
05 1	Düsseldorf	Nordrhein-Westfalen
08 3	Freiburg	Baden-Württemberg
06 5	Gießen	Hessen
15 2	Halle	Sachsen-Anhalt
03 2	Hannover	Niedersachsen
08 2	Karlsruhe	Baden-Württemberg
06 6	Kassel	Hessen
07 1	Koblenz	Rheinland-Pfalz
05 3	Köln	Nordrhein-Westfalen
14 3	Leipzig	Sachsen
03 3	Lüneburg	Niedersachsen
15 3	Magdeburg	Sachsen-Anhalt
09 5	Mittelfranken	Bayern
05 5	Münster	Nordrhein-Westfalen
09 2	Niederbayern	Bayern
09 1	Oberbayern	Bayern
09 4	Oberfranken	Bayern
09 3	Oberpfalz	Bayern
07 3	Rheinhausen-Pfalz	Rheinland-Pfalz
09 7	Schwaben	Bayern
08 1	Stuttgart	Baden-Württemberg
07 2	Trier	Rheinland-Pfalz
08 4	Tübingen	Baden-Württemberg
09 6	Unterfranken	Bayern
03 4	Weser-Ems	Niedersachsen
Kreisfreie Städte		
05 3 13	Aachen	Nordrhein-Westfalen
09 3 61	Amberg	Bayern
09 5 61	Ansbach	Bayern
09 6 61	Aschaffenburg	Bayern
09 7 61	Augsburg	Bayern
08 2 11	Baden-Baden	Baden-Württemberg
09 4 61	Bamberg	Bayern
09 4 62	Bayreuth	Bayern
11 0 00	Berlin	Berlin
05 7 11	Bielefeld	Nordrhein-Westfalen
05 9 11	Bochum	Nordrhein-Westfalen
05 3 14	Bonn	Nordrhein-Westfalen
05 5 12	Bottrop	Nordrhein-Westfalen
12 0 51	Brandenburg an der Havel	Brandenburg

1 Kreisfreie Städte und Landkreise am 31.12.1998

1.2 Regierungsbezirke, kreisfreie Städte und Landkreise in alphabetischer Ordnung

Schlüssel- nummer	Regierungsbezirk Landkreis/Kreis	Land
Kreisfreie Städte		
03 1 01	Braunschweig	Niedersachsen
04 0 11	Bremen	Bremen
04 0 12	Bremerhaven	Bremen
14 1 61	Chemnitz	Sachsen
09 4 63	Coburg	Bayern
12 0 52	Cottbus	Brandenburg
06 4 11	Darmstadt	Hessen
03 4 01	Delmenhorst	Niedersachsen
15 1 01	Dessau	Sachsen-Anhalt
05 9 13	Dortmund	Nordrhein-Westfalen
14 2 62	Dresden	Sachsen
05 1 11	Düsseldorf	Nordrhein-Westfalen
05 1 12	Duisburg	Nordrhein-Westfalen
16 0 56	Eisenach	Thüringen
03 4 02	Emden	Niedersachsen
16 0 51	Erfurt	Thüringen
09 5 62	Erlangen	Bayern
05 1 13	Essen	Nordrhein-Westfalen
01 0 01	Flensburg	Schleswig-Holstein
07 3 11	Frankenthal (Pfalz)	Rheinland-Pfalz
12 0 53	Frankfurt (Oder)	Brandenburg
06 4 12	Frankfurt am Main	Hessen
08 3 11	Freiburg im Breisgau	Baden-Württemberg
09 5 63	Fürth	Bayern
05 5 13	Gelsenkirchen	Nordrhein-Westfalen
16 0 52	Gera	Thüringen
14 2 63	Görlitz	Sachsen
13 0 01	Greifswald	Mecklenburg-Vorpommern
05 9 14	Hagen	Nordrhein-Westfalen
15 2 02	Halle (Saale)	Sachsen-Anhalt
02 0 00	Hamburg, Freie und Hansestadt	Hamburg
05 9 15	Hamm	Nordrhein-Westfalen
03 2 01	Hannover, Landeshauptstadt	Niedersachsen
08 2 21	Heidelberg	Baden-Württemberg
08 1 21	Heilbronn	Baden-Württemberg
05 9 16	Herne	Nordrhein-Westfalen
09 4 64	Hof	Bayern
14 2 64	Hoyerswerda	Sachsen
09 1 61	Ingolstadt	Bayern
16 0 53	Jena	Thüringen
07 3 12	Kaiserslautern	Rheinland-Pfalz
08 2 12	Karlsruhe	Baden-Württemberg
06 6 11	Kassel	Hessen
09 7 62	Kaufbeuren	Bayern
09 7 63	Kempten (Allgäu)	Bayern
01 0 02	Kiel, Landeshauptstadt	Schleswig-Holstein
07 1 11	Koblenz	Rheinland-Pfalz
05 3 15	Köln	Nordrhein-Westfalen
05 1 14	Krefeld	Nordrhein-Westfalen
07 3 13	Landau in der Pfalz	Rheinland-Pfalz
09 2 61	Landshut	Bayern
14 3 65	Leipzig	Sachsen
05 3 16	Leverkusen	Nordrhein-Westfalen
07 3 14	Ludwigshafen am Rhein	Rheinland-Pfalz
01 0 03	Lübeck, Hansestadt	Schleswig-Holstein
15 3 03	Magdeburg, Landeshauptstadt	Sachsen-Anhalt
07 3 15	Mainz	Rheinland-Pfalz

1 Kreisfreie Städte und Landkreise am 31.12.1998

1.2 Regierungsbezirke, kreisfreie Städte und Landkreise in alphabetischer Ordnung

Schlüssel- nummer	Regierungsbezirk Landkreis/Kreis	Land
Kreisfreie Städte		
08 2 22	Mannheim, Universitätsstadt	Baden-Württemberg
09 7 64	Memmingen	Bayern
05 1 16	Mönchengladbach	Nordrhein-Westfalen
05 1 17	Mülheim an der Ruhr	Nordrhein-Westfalen
09 1 62	München, Landeshauptstadt	Bayern
05 5 15	Münster	Nordrhein-Westfalen
13 0 02	Neubrandenburg	Mecklenburg-Vorpommern
01 0 04	Neumünster	Schleswig-Holstein
07 3 16	Neustadt an der Weinstraße	Rheinland-Pfalz
09 5 64	Nürnberg	Bayern
05 1 19	Oberhausen	Nordrhein-Westfalen
06 4 13	Offenbach am Main	Hessen
03 4 03	Oldenburg (Oldenburg)	Niedersachsen
03 4 04	Osnabrück	Niedersachsen
09 2 62	Passau	Bayern
08 2 31	Pforzheim	Baden-Württemberg
07 3 17	Pirmasens	Rheinland-Pfalz
14 1 66	Plauen	Sachsen
12 0 54	Potsdam	Brandenburg
09 3 62	Regensburg	Bayern
05 1 20	Remscheid	Nordrhein-Westfalen
09 1 63	Rosenheim	Bayern
13 0 03	Rostock	Mecklenburg-Vorpommern
03 1 02	Salzgitter	Niedersachsen
09 5 65	Schwabach	Bayern
09 6 62	Schweinfurt	Bayern
13 0 04	Schwerin	Mecklenburg-Vorpommern
05 1 22	Solingen	Nordrhein-Westfalen
07 3 18	Speyer	Rheinland-Pfalz
13 0 05	Stralsund	Mecklenburg-Vorpommern
09 2 63	Straubing	Bayern
08 1 11	Stuttgart, Landeshauptstadt	Baden-Württemberg
16 0 54	Suhl	Thüringen
07 2 11	Trier	Rheinland-Pfalz
08 4 21	Ulm, Universitätsstadt	Baden-Württemberg
09 3 63	Weiden i.d. OPf.	Bayern
16 0 55	Weimar	Thüringen
06 4 14	Wiesbaden, Landeshauptstadt	Hessen
03 4 05	Wilhelmshaven	Niedersachsen
13 0 06	Wismar	Mecklenburg-Vorpommern
03 1 03	Wolfsburg	Niedersachsen
07 3 19	Worms	Rheinland-Pfalz
09 6 63	Würzburg	Bayern
05 1 24	Wuppertal	Nordrhein-Westfalen
07 3 20	Zweibrücken	Rheinland-Pfalz
14 1 67	Zwickau	Sachsen

1.2 Regierungsbezirke, Kreisfreie Städte und Landkreise in alphabetischer Ordnung

Schlüssel- nummer	Landkreis/ Kreis	Land	Anzahl der Gemeinden 1)
Landkreise			
05 3 54	Aacher.	Nordrhein-Westfalen	9
07 1 31	Ahrweiler	Rheinland-Pfalz	74
09 7 71	Aichach-Friedberg	Bayern	24
08 4 25	Alb-Donau-Kreis	Baden-Württemberg	55
16 0 77	Altenburger Land	Thüringen	43
07 1 32	Altenkirchen (Westerwald)	Rheinland-Pfalz	119
15 3 70	Altmarkkreis Salzwedel	Sachsen-Anhalt	125
09 1 71	Altötting	Bayern	24
07 3 31	Alzey-Worms	Rheinland-Pfalz	69
09 3 71	Amberg-Weizsach	Bayern	27
03 4 51	Ammerland	Niedersachsen	6
15 1 51	Anhalt-Zerbst	Sachsen-Anhalt	69
14 1 71	Annaberg	Sachsen	29
09 5 71	Ansbach	Bayern	58
09 6 71	Aschaffenburg	Bayern	32
15 3 52	Aschersleben-Staßfurt	Sachsen-Anhalt	43
14 1 91	Aue-Schwarzenberg	Sachsen	28
09 7 72	Augsburg	Bayern	46
03 4 52	Aurich	Niedersachsen	27
13 0 51	Bad Doberan	Mecklenburg-Vorpommern	79
07 3 32	Bad Dürkheim	Rheinland-Pfalz	48
09 6 72	Bad Kissingen	Bayern	26
07 1 33	Bad Kreuznach	Rheinland-Pfalz	119
09 1 73	Bad Tölz-Wolfratshausen	Bayern	21
09 4 71	Bamberg	Bayern	36
12 0 60	Barnim	Brandenburg	62
14 2 72	Bautzen	Sachsen	37
09 4 72	Bayreuth	Bayern	33
09 1 72	Berchtesgadener Land	Bayern	15
06 4 31	Bergstraße	Hessen	22
15 1 53	Bernburg	Sachsen-Anhalt	31
07 2 31	Bernkastel-Wittlich	Rheinland-Pfalz	108
08 4 26	Biberach	Baden-Württemberg	45
07 1 34	Birkenfeld	Rheinland-Pfalz	96
07 2 32	Bitburg-Prüm	Rheinland-Pfalz	236
15 1 54	Bitterfeld	Sachsen-Anhalt	45
08 4 35	Bodenseekreis	Baden-Württemberg	23
08 1 15	Böblingen	Baden-Württemberg	26
15 3 55	Bördekreis	Sachsen-Anhalt	56
05 5 54	Borken	Nordrhein-Westfalen	17
08 3 15	Breisgau-Hochschwarzwald	Baden-Württemberg	50
15 2 56	Burgenlandkreis	Sachsen-Anhalt	98
08 2 35	Calw	Baden-Württemberg	25
03 3 51	Celle	Niedersachsen	25
09 3 72	Cham	Bayern	39
14 1 73	Chemnitzer Land	Sachsen	24
03 4 53	Cloppenburg	Niedersachsen	13
09 4 73	Coburg	Bayern	17
07 1 35	Cochem-Zell	Rheinland-Pfalz	91
05 5 58	Coesfeld	Nordrhein-Westfalen	11
03 3 52	Cuxhaven	Niedersachsen	58
09 1 74	Dachau	Bayern	17
12 0 61	Dahme-Spreewald	Brandenburg	133
06 4 32	Darmstadt-Dieburg	Hessen	23
07 2 33	Daun	Rheinland-Pfalz	109
09 2 71	Deggendorf	Bayern	26
14 3 74	Delitzsch	Sachsen	27
13 0 52	Demmin	Mecklenburg-Vorpommern	90
03 2 51	Diepholz	Niedersachsen	47
09 7 73	Dillingen a.d. Donau	Bayern	27
09 2 79	Dingolfing-Landau	Bayern	15
01 0 51	Dithmarschen	Schleswig-Holstein	117
14 3 75	Döbeln	Sachsen	18

1) Einschl. bewohnte gemeindefreie Gebiete.

1 Kreisfreie Städte und Landkreise am 31.12.1998

1.2 Regierungsbezirke, Kreisfreie Städte und Landkreise in alphabetischer Ordnung

Schlüssel- nummer	Landkreis/ Kreis	Land	Anzahl der Gemeinden 1)
Landkreise			
09 7 79	Donau-Ries	Bayern	44
07 3 33	Donnersbergkreis	Rheinland-Pfalz	81
05 3 58	Düren	Nordrhein-Westfalen	15
09 1 75	Ebersberg	Bayern	21
16 0 61	Eichsfeld	Thüringen	96
09 1 76	Eichstätt	Bayern	30
12 0 62	Elbe-Elster	Brandenburg	107
08 3 16	Emmendingen	Baden-Württemberg	24
03 4 54	Emsland	Niedersachsen	60
05 9 54	Ennepe-Ruhr-Kreis	Nordrhein-Westfalen	9
08 2 36	Enzkreis	Baden-Württemberg	28
09 1 77	Erding	Bayern	26
05 3 62	Erftkreis	Nordrhein-Westfalen	10
09 5 72	Erlangen-Höchstädt	Bayern	25
08 1 16	Esslingen	Baden-Württemberg	44
05 3 66	Euskirchen	Nordrhein-Westfalen	11
09 4 74	Forchheim	Bayern	29
14 1 77	Freiberg	Sachsen	32
09 1 78	Freising	Bayern	24
08 2 37	Freudenstadt	Baden-Württemberg	17
09 2 72	Freyung-Grafenau	Bayern	25
03 4 55	Friesland	Niedersachsen	8
09 1 79	Fürstenfeldbruck	Bayern	23
09 5 73	Fürth	Bayern	14
06 6 31	Fulda	Hessen	23
09 1 80	Garmisch-Partenkirchen	Bayern	22
07 3 34	Germersheim	Rheinland-Pfalz	31
06 5 31	Gießen	Hessen	18
03 1 51	Gifhorn	Niedersachsen	41
08 1 17	Göppingen	Baden-Württemberg	38
03 1 52	Göttingen	Niedersachsen	29
03 1 53	Goslar	Niedersachsen	15
16 0 67	Gotha	Thüringen	66
03 4 56	Grafschaft Bentheim	Niedersachsen	26
16 0 76	Greiz	Thüringen	69
06 4 33	Groß-Gerau	Hessen	14
09 7 74	Günzburg	Bayern	34
13 0 53	Güstrow	Mecklenburg-Vorpommern	98
05 7 54	Gütersloh	Nordrhein-Westfalen	13
15 3 57	Halberstadt	Sachsen-Anhalt	38
03 2 52	Hamel-Pyrmont	Niedersachsen	8
03 2 53	Hannover	Niedersachsen	20
03 3 53	Harburg	Niedersachsen	42
09 6 74	Haßberge	Bayern	26
12 0 63	Havelland	Brandenburg	93
08 1 35	Heidenheim	Baden-Württemberg	11
08 1 25	Heilbronn	Baden-Württemberg	46
05 3 70	Heinsberg	Nordrhein-Westfalen	10
03 1 54	Helmstedt	Niedersachsen	26
05 7 58	Herford	Nordrhein-Westfalen	9
06 6 32	Hersfeld-Rotenburg	Hessen	20
01 0 53	Herzogtum Lauenburg	Schleswig-Holstein	132
16 0 69	Hildburghausen	Thüringen	43
03 2 54	Hildesheim	Niedersachsen	40
05 9 58	Hochsauerlandkreis	Nordrhein-Westfalen	12
06 4 34	Hochtaunuskreis	Hessen	13
05 7 62	Höxter	Nordrhein-Westfalen	10
09 4 75	Hof	Bayern	27
08 1 26	Hohenlohekreis	Baden-Württemberg	16
03 2 55	Holzminde	Niedersachsen	32
16 0 70	Ilm-Kreis	Thüringen	45

1) Einschl. bewohnte gemeindefreie Gebiete.

1.2 Regierungsbezirke, Kreisfreie Städte und Landkreise in alphabetischer Ordnung

Schlüssel- nummer	Landkreis/ Kreis	Land	Anzahl der Gemeinden 1)
Landkreise			
15 3 58	Jerichower Land	Sachsen-Anhalt	74
07 3 35	Kaiserslautern	Rheinland-Pfalz	50
14 2 92	Kamen	Sachsen	52
08 2 15	Karlsruhe	Baden-Württemberg	32
06 6 33	Kassel	Hessen	29
09 2 73	Kelheim	Bayern	24
09 6 75	Kitzingen	Bayern	31
05 1 54	Kleve	Nordrhein-Westfalen	16
15 1 59	Köthen	Sachsen-Anhalt	47
08 3 35	Konstanz	Baden-Württemberg	25
09 4 76	Kronach	Bayern	18
09 4 77	Kulmbach	Bayern	22
07 3 36	Kusel	Rheinland-Pfalz	98
16 0 65	Kyffhäuserkreis	Thüringen	54
06 5 32	Lahn-Dill-Kreis	Hessen	23
09 1 81	Landsberg a. Lech	Bayern	31
09 2 74	Landshtut	Bayern	35
03 4 57	Leer	Niedersachsen	23
14 3 79	Leipziger Land	Sachsen	48
09 4 78	Lichtenfels	Bayern	11
06 5 33	Limburg-Weilburg	Hessen	19
09 7 76	Lindau (Bodensee)	Bayern	19
05 7 66	Lippe	Nordrhein-Westfalen	16
14 2 86	Löbau-Zittau	Sachsen	46
08 3 36	Lörrach	Baden-Württemberg	42
08 1 18	Ludwigsburg	Baden-Württemberg	39
07 3 38	Ludwigshafen	Rheinland-Pfalz	25
13 0 54	Ludwigslust	Mecklenburg-Vorpommern	123
03 3 54	Lüchow-Dannenberg	Niedersachsen	27
03 3 55	Lüneburg	Niedersachsen	43
12 0 64	Märkisch-Oderland	Brandenburg	107
05 9 62	Märkischer Kreis	Nordrhein-Westfalen	15
06 4 35	Main-Kinzig-Kreis	Hessen	29
09 6 77	Main-Spessart	Bayern	40
08 1 28	Main-Tauber-Kreis	Baden-Württemberg	18
06 4 36	Main-Taunus-Kreis	Hessen	12
07 3 39	Mainz-Bingen	Rheinland-Pfalz	66
15 2 60	Mansfelder Land	Sachsen-Anhalt	72
06 5 34	Marburg-Biedenkopf	Hessen	22
07 1 37	Mayen-Koblenz	Rheinland-Pfalz	87
13 0 55	Mecklenburg-Strelitz	Mecklenburg-Vorpommern	81
14 2 80	Meißen	Sachsen	26
15 2 61	Merseburg-Querfurt	Sachsen-Anhalt	59
10 0 42	Merzig-Wadern	Saarland	7
05 1 58	Mettmann	Nordrhein-Westfalen	10
09 1 82	Miesbach	Bayern	17
09 6 76	Miltenberg	Bayern	32
05 7 70	Minden-Lübbecke	Nordrhein-Westfalen	11
14 1 81	Mittlerer Erzgebirgskreis	Sachsen	38
14 1 82	Mittweida	Sachsen	40
09 1 83	Mühldorf a. Inn	Bayern	31
09 1 84	München	Bayern	29
13 0 56	Mürit	Mecklenburg-Vorpommern	75
14 3 83	Muldentalkreis	Sachsen	28
08 2 25	Neckar-Odenwald-Kreis	Baden-Württemberg	27
09 7 75	Neu-Ulm	Bayern	17
09 1 85	Neuburg-Schrobenhausen	Bayern	18
09 3 73	Neumarkt i.d. OPf.	Bayern	19
10 0 43	Neunkirchen	Saarland	7
05 1 62	Neuss	Nordrhein-Westfalen	8
09 3 74	Neustadt a.d. Waldnaab	Bayern	38

1) Einschl. bewohnte gemeindefreie Gebiete.

1 Kreisfreie Städte und Landkreise am 31.12.1998

1.2 Regierungsbezirke, Kreisfreie Städte und Landkreise in alphabetischer Ordnung

Schlüssel- nummer	Landkreis/ Kreis	Land	Anzahl der Gemeinden 1)
Landkreise			
09 5 75	Neustad. a.d.Aisch-Bad Windsheim	Bayern	38
07 1 38	Neuwied	Rheinland-Pfalz	62
14 2 84	Niederschles. Oberlausitzkreis	Sachsen	38
03 2 56	Nienburg (Weser)	Niedersachsen	36
01 0 54	Nordfriesland	Schleswig-Holstein	137
16 0 62	Nordhausen	Thüringen	38
13 0 57	Nordvorpommern	Mecklenburg-Vorpommern	95
13 0 58	Nordwestmecklenburg	Mecklenburg-Vorpommern	111
03 1 55	Northelm	Niedersachsen	12
09 5 74	Nürnberger Land	Bayern	27
09 7 80	Oberallgäu	Bayern	28
05 3 74	Oberbergischer Kreis	Nordrhein-Westfalen	13
12 0 65	Oberhavel	Brandenburg	71
12 0 66	Oberspreewald-Lausitz	Brandenburg	81
06 4 37	Odenwaldkreis	Hessen	15
12 0 67	Oder-Spree	Brandenburg	136
06 4 38	Offenbach	Hessen	13
15 3 62	Ohrekreis	Sachsen-Anhalt	90
03 4 58	Oldenburg	Niedersachsen	15
05 9 66	Olpe	Nordrhein-Westfalen	7
08 3 17	Ortenaukreis	Baden-Württemberg	51
03 4 59	Osnabrück	Niedersachsen	34
08 1 36	Ostalbkreis	Baden-Württemberg	42
09 7 77	Ostallgäu	Bayern	45
03 3 56	Osterholz	Niedersachsen	11
03 1 56	Osterode am Harz	Niedersachsen	16
01 0 55	Ostholstein	Schleswig-Holstein	39
12 0 68	Ostprignitz-Ruppin	Brandenburg	105
13 0 59	Ostvorpommern	Mecklenburg-Vorpommern	109
05 7 74	Paderborn	Nordrhein-Westfalen	10
13 0 60	Parchim	Mecklenburg-Vorpommern	92
09 2 75	Passau	Bayern	38
03 1 57	Peine	Niedersachsen	8
09 1 86	Pfaffenhofen a.d. Ilm	Bayern	19
01 0 56	Pinneberg	Schleswig-Holstein	49
01 0 57	Plön	Schleswig-Holstein	86
12 0 69	Potsdam-Mittelmark	Brandenburg	174
12 0 70	Prignitz	Brandenburg	108
15 3 64	Quedlinburg	Sachsen-Anhalt	27
08 2 16	Rastatt	Baden-Württemberg	23
08 4 36	Ravensburg	Baden-Württemberg	39
05 5 62	Recklinghausen	Nordrhein-Westfalen	10
09 2 76	Regen	Bayern	24
09 3 75	Regensburg	Bayern	41
08 1 19	Rems-Murr-Kreis	Baden-Württemberg	31
01 0 58	Rendsburg-Eckernförde	Schleswig-Holstein	166
08 4 15	Reutlingen	Baden-Württemberg	27
07 1 40	Rhein-Hunsrück-Kreis	Rheinland-Pfalz	133
07 1 41	Rhein-Lahn-Kreis	Rheinland-Pfalz	137
08 2 26	Rhein-Neckar-Kreis	Baden-Württemberg	54
05 3 82	Rhein-Sieg-Kreis	Nordrhein-Westfalen	19
06 4 39	Rheingau-Taunus-Kreis	Hessen	17
05 3 78	Rheinisch-Bergischer Kreis	Nordrhein-Westfalen	8
09 6 73	Rhön-Grabfeld	Bayern	37
14 2 85	Riesa-Großenhain	Sachsen	32
09 1 87	Rosenheim	Bayern	46
03 3 57	Rotenburg (Wümme)	Niedersachsen	57
09 5 76	Roth	Bayern	16
09 2 77	Rottal-Inn	Bayern	31
08 3 25	Rottweil	Baden-Württemberg	22
13 0 61	Rügen	Mecklenburg-Vorpommern	45
16 0 74	Saale-Holzland-Kreis	Thüringen	97

1) Einschl. bewohnte gemeindefreie Gebiete.

1.2 Regierungsbezirke, Kreisfreie Städte und Landkreise in alphabetischer Ordnung

Schlüssel- nummer	Landkreis/ Kreis	Land	Anzahl der Gemeinden 1)
Landkreise			
16 0 75	Saale-Orla-Kreis	Thüringen	94
16 0 73	Saalfeld-Rudolstadt	Thüringen	58
15 2 65	Saalkreis	Sachsen-Anhalt	57
10 0 44	Saarlouis	Saarland	13
10 0 45	Saarpfalz-Kreis	Saarland	7
14 2 87	Sächsische Schweiz	Sachsen	37
15 2 66	Sangerhausen	Sachsen-Anhalt	52
10 0 46	Sankt Wendel	Saarland	8
03 2 57	Schaumburg	Niedersachsen	38
01 0 59	Schleswig-Flensburg	Schleswig-Holstein	136
16 0 66	Schmalkalden-Meiningen	Thüringen	77
15 3 67	Schönebeck	Sachsen-Anhalt	28
08 1 27	Schwäbisch Hall	Baden-Württemberg	30
06 6 34	Schwalm-Eder-Kreis	Hessen	27
09 3 76	Schwandorf	Bayern	33
08 3 26	Schwarzwald-Baar-Kreis	Baden-Württemberg	20
09 6 78	Schweinfurt	Bayern	29
01 0 60	Segeberg	Schleswig-Holstein	95
05 9 70	Siegen-Wittgenstein	Nordrhein-Westfalen	11
08 4 37	Sigmaringen	Baden-Württemberg	25
16 0 68	Sömmerda	Thüringen	55
05 9 74	Soest	Nordrhein-Westfalen	14
03 3 58	Soltau-Fallingb.ostel	Niedersachsen	24
16 0 72	Sonneberg	Thüringen	16
12 0 71	Spree-Neiße	Brandenburg	91
03 3 59	Stade	Niedersachsen	40
10 0 41	Stadtverband Saarbrücken	Saarland	10
09 1 88	Starnberg	Bayern	14
01 0 61	Steinburg	Schleswig-Holstein	114
05 5 66	Steinfurt	Nordrhein-Westfalen	24
15 3 63	Stendal	Sachsen-Anhalt	134
14 1 88	Stollberg	Sachsen	23
01 0 62	Stormarn	Schleswig-Holstein	55
09 2 78	Straubing-Bogen	Bayern	37
07 3 37	Südliche Weinstraße	Rheinland-Pfalz	75
07 3 40	Südwestpfalz	Rheinland-Pfalz	84
12 0 72	Teltow-Fläming	Brandenburg	64
09 3 77	Tirschenreuth	Bayern	26
14 3 89	Torgau-Oschatz	Sachsen	33
09 1 89	Traunstein	Bayern	35
07 2 35	Trier-Saarburg	Rheinland-Pfalz	103
08 4 16	Tübingen	Baden-Württemberg	15
08 3 27	Tuttlingen	Baden-Württemberg	35
12 0 73	Uckermark	Brandenburg	153
13 0 62	Uecker-Randow	Mecklenburg-Vorpommern	65
03 3 60	Uelzen	Niedersachsen	29
05 9 78	Unna	Nordrhein-Westfalen	10
16 0 64	Unstrut-Hainich-Kreis	Thüringen	47
09 7 78	Unterallgäu	Bayern	52
03 4 60	Vechta	Niedersachsen	10
03 3 61	Verden	Niedersachsen	12
05 1 66	Viersen	Nordrhein-Westfalen	9
06 5 35	Vogelsbergkreis	Hessen	19
14 1 78	Vogtlandkreis	Sachsen	70
06 6 35	Waldeck-Frankenberg	Hessen	22
08 3 37	Waldshut	Baden-Württemberg	32
05 5 70	Warendorf	Nordrhein-Westfalen	13
16 0 63	Wartburgkreis	Thüringen	70
09 1 90	Weilheim-Schongau	Bayern	34
16 0 71	Weimarer Land	Thüringen	79
09 5 77	Weißenburg-Gunzenhausen	Bayern	27
15 2 68	Weißenfels	Sachsen-Anhalt	37

1) Einschl. bewohnte gemeindefreie Gebiete.

1 Kreisfreie Städte und Landkreise am 31.12.1998

1.2 Regierungsbezirke, Kreisfreie Städte und Landkreise in alphabetischer Ordnung

Schlüssel- nummer	Landkreis/ Kreis	Land	Anzahl der Gemeinden 1)
Landkreise			
14 2 90	Weißeritzkreis	Sachsen	30
15 3 69	Wernigerode	Sachsen-Anhalt	33
06 6 36	Werra-Meißner-Kreis	Hessen	16
05 1 70	Wesel	Nordrhein-Westfalen	13
03 4 61	Wesermarsch	Niedersachsen	9
07 1 43	Westerwaldkreis	Rheinland-Pfalz	192
06 4 40	Wetteraukreis	Hessen	25
15 1 71	Wittenberg	Sachsen-Anhalt	77
03 4 62	Wittmund	Niedersachsen	19
03 1 58	Wolfenbüttel	Niedersachsen	37
09 6 79	Würzburg	Bayern	52
09 4 79	Wunsiedel i. Fichtelgebirge	Bayern	17
08 4 17	Zollernalbkreis	Baden-Württemberg	25
14 1 93	Zwickauer Land	Sachsen	36

2 Gemeinden, Fläche und Bevölkerung in den Gemeindeverbänden am 31.12.1998 *)

Schlus- sel- nummer	Kreis Gemeindeverband	Sitz der Verwaltung	Gemein- den 1)	Gem.- verb.	Fläche	Bevölkerung
			Anzahl		km 2	Anzahl
01		Schleswig-Holstein				
01 0 51	Dithmarschen	Heide, Stadt	117	12	1 433,73	136 547
	darunter:					
	Kirchspielslandgemeinden					
	Albersdorf	Albersdorf	10	1	117,18	7 588
	Busum	Busum	6	1	44,19	6 585
	Burg-Sudernhastedt	Burg (Dithmarschen)	10	1	104,85	10 372
	Eddelak-Sankt Michaelisdonn	Sankt Michaelisdonn	4	1	48,37	6 533
	Heide-Land	Heide, Stadt	5	1	75,13	9 250
	Hennstedt	Hennstedt	14	1	124,25	5 333
	Lunden	Lunden	8	1	99,88	5 308
	Marne-Land	Marne, Stadt	11	1	117,63	5 210
	Meldorf-Land	Meldorf, Stadt	13	1	204,89	8 510
	Tellingstedt	Tellingstedt	13	1	137,28	7 817
	Weddingstedt	Weddingstedt	5	1	64,22	6 053
	Wesselburen	Wesselburen, Stadt	12	1	113,40	3 119
	zusammen	111	12	1 251,27	82 278
01 0 53	Herzogtum Lauenburg	Ratzeburg, Stadt	133	11	1 263,08	175 690
	darunter:					
	Ämter					
	Aumühle-Wohltorf	Aumühle	3	1	67,93	5 386
	Berkenthin	Berkenthin	11	1	77,06	7 430
	Breitenfelde	Breitenfelde	10	1	76,41	5 347
	Büchen	Büchen	10	1	102,82	10 651
	Hohne Elbgeest	Dassendorf	8	1	58,48	11 271
	Gudow-Sterley	Gudow	13	1	214,49	5 699
	Lutau	Lauenburg/ Elbe, Stadt	10	1	80,77	3 751
	Nusse	Nusse	9	1	90,89	4 608
	Ratzeburg-Land	Ratzeburg, Stadt	18	1	130,65	9 574
	Sandesneben	Sandesneben	16	1	115,26	9 171
	Schwarzenbek-Land	Schwarzenbek, Stadt	19	1	131,83	8 557
	zusammen	127	11	1 146,59	81 445
01 0 54	Nordfriesland	Husum, Stadt	137	16	2 049,24	163 080
	darunter:					
	Ämter					
	Amrum	Nebel	3	1	20,45	2 413
	Bokingerharde	Risum-Lindholm	4	1	136,48	5 870
	Bredstedt-Land	Breklum	14	1	145,09	8 646
	Eiderstedt	Garding, Stadt	15	1	217,28	4 844
	Föhr-Land	Midlum	11	1	74,85	4 194
	Friedrichstadt	Friedrichstadt, Stadt	6	1	98,11	5 896
	Hattstedt	Hattstedt	7	1	66,50	6 104
	Karrharde	Leck	10	1	183,71	7 316
	Landschaft Sylt	Sylt-Ost	5	1	89,58	9 276
	Nordstrand	Nordstrand	2	1	50,44	2 331
	Pellworm	Pellworm	4	1	57,45	1 386
	Stollberg	Langenhorn	4	1	117,46	5 872
	Suderlugum	Suderlugum	8	1	87,38	4 270
	Treene	Mildstedt	14	1	184,31	11 242
	Viöl	Viöl	13	1	177,75	8 594
	Wiedingerharde	Neukirchen	6	1	125,74	4 425
	zusammen	126	16	1 812,58	92 679
01 0 55	Ostholstein	Eutin, Stadt	39	6	1 391,47	200 168
	darunter:					
	Ämter					
	Fehmarn	Burg auf Fehmarn, Stadt	3	1	170,97	6 377
	Grube	Grube	4	1	63,32	4 281
	Lensahn	Lensahn	6	1	78,78	7 499
	Neustadt-Land	Neustadt in Holstein, Stadt	3	1	97,60	4 922
	Oldenburg-Land	Oldenburg in Holstein, Stadt	5	1	192,02	6 943
	Schönwalde	Schönwalde am Bungsberg	2	1	72,83	4 015
	zusammen	23	6	675,52	34 037
01 0 56	Pinneberg	Pinneberg, Stadt	49	7	664,27	288 109
	darunter:					
	Ämter					
	Bonningstedt	Bonningstedt	3	1	32,23	11 406
	Elmshorn-Land	Elmshorn, Stadt	7	1	89,76	10 756
	Haseldorf	Haseldorf	3	1	61,03	3 936
	Hornerkirchen	Brande-Hornerkirchen	4	1	44,90	3 555
	Moorrege	Moorrege	6	1	56,33	12 179
	Pinneberg-Land	Pinneberg, Stadt	4	1	39,13	7 668

*) Ämter, Kirchspielsland-, Samt-, Verbandsgemeinden und Verwaltungsgemeinschaften.
1) Einschließlich bewohnte gemeindefreie Gebiete.

2 Gemeinden, Fläche und Bevölkerung in den Gemeindeverbänden am 31.12.1998 *)

Schlus- sel- nummer	Kreis Gemeindeverband	Sitz der Verwaltung	Gemein- den 1)	Gem.- verb.	Fläche	Bevölkerung
			Anzahl		km 2	Anzahl
	Rantzau	Barmstedt, Stadt	10	1	111,99	7 632
	zusammen	37	7	435,37	57 192
01 0 57	Plön	Plön, Stadt	86	7	1 082,61	130 838
	darunter:					
	Ämter					
	Bokhorst	Schillsdorf	5	1	84,76	4 480
	Lütjenburg-Land	Lütjenburg, Stadt	14	1	218,72	10 207
	Plön-Land	Plön, Stadt	11	1	165,61	8 960
	Preetz-Land	Schellhorn	17	1	190,95	9 548
	Probstei	Schonberg (Holstein)	17	1	108,23	9 620
	Selent/ Schlesien	Selent	8	1	125,32	5 766
	Wankendorf	Wankendorf	4	1	64,57	5 332
	zusammen	76	7	958,16	53 913
01 0 58	Rendsburg-Eckernförde	Rendsburg, Stadt	166	19	2 185,49	265 739
	darunter:					
	Ämter					
	Achterwehr	Achterwehr	8	1	118,38	10 311
	Aukrug	Aukrug	5	1	114,80	7 311
	Bordesholm-Land	Bordesholm	13	1	89,46	6 262
	Dänischenhagen	Dänischenhagen	4	1	71,88	8 469
	Dänischer Wöhl	Gettorf	7	1	115,79	8 867
	Flintbek	Flintbek	4	1	30,76	7 790
	Fockbek	Fockbek	4	1	67,32	10 487
	Hanerau-Hademarschen	Hanerau-Hademarschen	11	1	136,57	6 746
	Hohenwestedt-Land	Hohenwestedt	14	1	134,44	6 034
	Honn	Honn	12	1	167,87	8 888
	Hutten	Ascheffel	8	1	104,47	7 224
	Jevenstedt	Jevenstedt	9	1	126,86	6 320
	Molfsee	Molfsee	6	1	47,62	8 603
	Nortorf-Land	Nortorf, Stadt	16	1	232,44	11 068
	Osterronfeld	Osterronfeld	6	1	79,01	6 863
	Schlei	Fleckeby	5	1	101,02	6 659
	Schwansen	Damp	8	1	128,30	7 033
	Windeby	Eckernförde, Stadt	6	1	75,95	5 054
	Wittensee	Groß Wittensee	9	1	104,21	6 155
	zusammen	155	19	2 047,15	146 144
01 0 59	Schleswig-Flensburg	Schleswig, Stadt	136	18	2 071,64	194 568
	darunter:					
	Ämter					
	Boklund	Boklund	7	1	78,23	5 422
	Eggebek	Eggebek	8	1	132,11	8 442
	Gelting	Gelting	10	1	100,26	6 256
	Haddeby	Busdorf	8	1	79,77	7 749
	Handewitt	Handewitt	2	1	77,75	9 568
	Hurup	Hurup	7	1	97,28	8 117
	Kappeln-Land	Kappeln, Stadt	4	1	28,39	1 662
	Kropp	Kropp	8	1	158,94	10 653
	Langballig	Langballig	7	1	86,08	7 397
	Oeversee	Tarp	4	1	83,29	10 575
	Satrup	Satrup	4	1	55,67	5 017
	Schafflund	Schafflund	13	1	236,81	11 373
	Schuby	Schuby	5	1	67,91	5 949
	Silberstedt	Silberstedt	6	1	141,26	9 130
	Stapelholm	Norderstapel	7	1	136,26	6 298
	Steinbergkirche	Steinbergkirche	7	1	100,85	6 898
	Süderbrarup	Süderbrarup	17	1	146,83	10 821
	Tolk	Tolk	7	1	93,47	6 024
	zusammen	131	18	1 901,16	137 351
01 0 60	Segeberg	Bad Segeberg, Stadt	96	9	1 344,35	244 781
	darunter:					
	Ämter					
	Bad Bramstedt-Land	Bad Bramstedt, Stadt	14	1	186,32	10 005
	Bornhöved	Bornhöved	7	1	74,60	5 734
	Itzstedt	Itzstedt	6	1	68,44	10 958
	Kaltenkirchen-Land	Kaltenkirchen, Stadt	6	1	117,70	9 809
	Kisdorf	Kattendorf	9	1	88,61	9 933
	Leezen	Leezen	13	1	155,79	7 744
	Rickling	Rickling	5	1	120,06	7 000
	Segeberg-Land	Bad Segeberg, Stadt	20	1	175,28	12 815
	Wensin	Wensin	7	1	142,63	5 900
	zusammen	87	9	1 129,43	79 898

*) Ämter, Kirchspielsland-, Samt-, Verbandsgemeinden und Verwaltungsgemeinschaften.
1) Einschließlich bewohnte gemeindefreie Gebiete.

2 Gemeinden, Fläche und Bevölkerung in den Gemeindeverbänden am 31.12.1998 *)

Schlüssel- nummer	Kreis Gemeindeverband	Sitz der Verwaltung	Gemein- den 1)	Gem.- verb.	Fläche	Bevölkerung
			Anzahl		km 2	Anzahl
01 0 61	Steinburg	Itzehoe, Stadt	114	9	1 056,11	135 161
	darunter:					
	Ämter					
	Breitenburg	Breitenburg	9	1	54,13	6 090
	Herzhorn	Herzhorn	7	1	93,88	6 340
	Hohenlockstedt	Hohenlockstedt	6	1	76,28	7 509
	Horst	Horst (Holstein)	5	1	80,58	8 841
	Itzehoe-Land	Itzehoe, Stadt	16	1	115,14	8 942
	Kellinghusen-Land	Kellinghusen, Stadt	18	1	133,71	8 676
	Krempermarsch	Krempe, Stadt	10	1	81,20	9 192
	Schenefeld	Schenefeld	23	1	164,41	10 485
	Wilstermarsch	Wilster, Stadt	15	1	178,49	7 392
	zusammen	109	9	977,82	73 467
01 0 62	Stormarn	Bad Oldesloe, Stadt	55	5	766,28	214 477
	darunter:					
	Ämter					
	Bad Oldesloe-Land	Bad Oldesloe, Stadt	9	1	121,79	10 363
	Bargteheide-Land	Bargteheide, Stadt	8	1	98,89	11 641
	Nordstormarn	Reinfeld (Holstein), Stadt	12	1	123,35	9 552
	Siek	Siek	5	1	60,56	8 915
	Trittau	Trittau	10	1	93,34	16 363
	zusammen	44	5	497,93	56 834
01	Schleswig-Holstein	1 130	119	15 669,39	2 766 057
	darunter:					
	Kirchspielslandgemeinden	1 026	119	12 832,98	895 238
	Ämter					
03	Niedersachsen					
03 1 51	Gifhorn	Gifhorn, Stadt	42	7	1 562,46	167 840
	darunter:					
	Samtgemeinden					
	Boldecker Land	Weyhausen	6	1	69,59	8 917
	Brome	Brome, Flecken	7	1	203,69	14 457
	Hankensbüttel	Hankensbüttel	5	1	290,26	9 767
	Isenbüttel	Isenbüttel	4	1	77,26	14 563
	Meinersen	Meinersen	4	1	173,12	19 714
	Papenteich	Meine	6	1	110,84	21 357
	Wesendorf	Wesendorf	6	1	209,02	13 538
	zusammen	38	7	1 133,78	102 313
03 1 52	Göttingen	Göttingen, Stadt	29	3	1 116,98	266 320
	darunter:					
	Samtgemeinden					
	Dransfeld	Dransfeld, Stadt	5	1	122,42	9 660
	Gieboldehausen	Gieboldehausen, Flecken	10	1	104,69	14 662
	Radolfshausen	Ebergötzen	5	1	68,34	7 758
	zusammen	20	3	295,45	32 080
03 1 53	Goslar	Goslar, Stadt	16	2	965,03	157 955
	darunter:					
	Samtgemeinden					
	Lutter am Barenberge	Lutter am Barenberge, Flecken	3	1	59,76	4 596
	Oberharz	Clausthal-Zellerfeld, Bergstadt	4	1	43,61	19 642
	zusammen	7	2	103,37	24 238
03 1 54	Helmstedt	Helmstedt, Stadt	31	4	673,76	100 697
	darunter:					
	Samtgemeinden					
	Grasleben	Grasleben	4	1	45,18	5 041
	Heeseberg	Jerxheim	6	1	81,59	4 605
	Nord-Elm	Süplingen	6	1	63,31	6 456
	Velpke	Velpke	5	1	120,41	12 237
	zusammen	21	4	310,49	28 339

*) Ämter, Kirchspielsland-, Samt-, Verbandsgemeinden und Verwaltungsgemeinschaften.

1) Einschließlich bewohnte gemeindefreie Gebiete.

2 Gemeinden, Fläche und Bevölkerung in den Gemeindeverbänden am 31.12.1998 *)

Schlus- sel- nummer	Kreis Gemeindeverband	Sitz der Verwaltung	Gemein- den 1)	Gem.- verb.	Fläche	Bevölkerung
			Anzahl		km 2	Anzahl
03 1 56	Osterode am Harz	Osterode am Harz, Stadt	17	3	636,11	86 744
	darunter:					
	Samtgemeinden					
	Bad Grund (Harz)	Windhausen	5	1	41,19	9 968
	Hattorf am Harz	Hattorf am Harz	4	1	57,47	8 007
	Walkenried	Walkenried	3	1	20,97	5 690
	zusammen	12	3	119,63	23 665
03 1 58	Wolfenbüttel	Wolfenbüttel, Stadt	40	6	722,31	124 509
	darunter:					
	Samtgemeinden					
	Asse	Remlingen	7	1	86,63	9 626
	Baddeckenstedt	Baddeckenstedt	6	1	113,74	11 312
	Oderwald	Börßum	7	1	88,98	7 146
	Schladen	Schladen	4	1	73,88	9 801
	Schoppenstedt	Schoppenstedt, Stadt	6	1	126,72	10 741
	Sickte	Sickte	5	1	81,76	10 136
	zusammen	35	6	571,71	58 762
03 2 51	Diepholz	Diepholz, Stadt	47	7	1 987,46	208 218
	darunter:					
	Samtgemeinden					
	Altes Amt Lemförde	Lemförde, Flecken	7	1	109,62	7 642
	Barnstorf	Barnstorf, Flecken	4	1	205,76	11 925
	Bruchhausen-Vilsen	Bruchhausen-Vilsen, Flecken	6	1	227,05	16 672
	Kirchdorf	Kirchdorf	6	1	179,70	7 677
	Rehden	Rehden	5	1	128,06	5 524
	Schwaförden	Schwaförden	6	1	149,36	7 220
	Siedenburg	Siedenburg, Flecken	5	1	102,93	4 909
	zusammen	39	7	1 102,48	61 569
03 2 54	Hildesheim	Hildesheim, Stadt	40	5	1 205,24	292 801
	darunter:					
	Samtgemeinden					
	Duingen	Duingen, Flecken	5	1	59,60	5 731
	Freden (Leine)	Freden (Leine)	4	1	53,49	5 675
	Gronau (Leine)	Gronau (Leine), Stadt	7	1	110,08	15 035
	Lamspringe	Lamspringe, Flecken	5	1	70,39	6 498
	Sibbesse	Sibbesse	5	1	71,79	6 523
	zusammen	26	5	365,35	39 462
03 2 55	Holzminden	Holzminden, Stadt	39	6	692,46	82 493
	darunter:					
	Samtgemeinden					
	Bevern	Bevern, Flecken	4	1	66,30	6 822
	Bodenwerder	Bodenwerder, Stadt	6	1	114,25	12 795
	Boffzen	Boffzen	4	1	37,70	8 018
	Eschershausen	Eschershausen, Stadt	5	1	61,15	7 477
	Polle	Polle, Flecken	5	1	100,43	5 092
	Stadtoldendorf	Stadtoldendorf, Stadt	6	1	71,08	11 181
	zusammen	30	6	450,91	51 385
03 2 56	Nienburg (Weser)	Nienburg (Weser), Stadt	36	8	1 398,71	125 386
	darunter:					
	Samtgemeinden					
	Eystrup	Eystrup	4	1	57,66	5 879
	Heemsen	Rohrsen	4	1	73,25	5 890
	Grafschaft Hoya	Hoya, Stadt	6	1	157,56	10 945
	Landesbergen	Landesbergen	4	1	131,19	8 553
	Liebenau	Liebenau, Flecken	3	1	71,96	6 428
	Marklohe	Marklohe	3	1	106,42	8 552
	Steimbke	Steimbke	4	1	185,47	7 514
	Uchte	Uchte, Flecken	4	1	284,05	14 822
	zusammen	32	8	1 067,56	68 583
03 2 57	Schaumburg	Stadthagen, Stadt	38	7	675,56	164 718
	darunter:					
	Samtgemeinden					
	Eilsen	Bad Eilsen	5	1	13,90	6 928
	Lindhorst	Lindhorst	4	1	34,34	8 420
	Nennndorf	Bad Nennndorf	4	1	51,41	16 259
	Niedernwohren	Niedernwohren	6	1	64,42	8 583

*) Ämter, Kirchspielsland-, Samt-, Verbandsgemeinden und Verwaltungsgemeinschaften.
1) Einschließlich bewohnte gemeindefreie Gebiete.

2 Gemeinden, Fläche und Bevölkerung in den Gemeindeverbänden am 31.12.1998 *)

Schlüsselnummer	Kreis Gemeindeverband	Sitz der Verwaltung	Gemeinden 1)	Gem.-verb.	Fläche	Bevölkerung
			Anzahl		km 2	Anzahl
	Nienstadt	Helpsen	4	1	30,06	10 329
	Rodenberg	Rodenberg, Stadt	6	1	86,21	15 046
	Sachsenhagen	Sachsenhagen, Stadt	4	1	62,45	9 241
	zusammen	33	7	342,79	74 806
03 3 51	Celle	Celle, Stadt	25	4	1 544,32	180 971
	darunter:					
	Samtgemeinden					
	Eschede	Eschede	4	1	195,87	6 456
	Flotwedel	Wienhausen	4	1	112,84	11 145
	Lachendorf	Lachendorf	5	1	164,56	11 866
	Wathlingen	Wathlingen	3	1	67,91	14 633
	zusammen	16	4	541,18	44 100
03 3 52	Cuxhaven	Cuxhaven, Stadt	58	9	2 072,52	202 202
	darunter:					
	Samtgemeinden					
	Am Dobrock	Cadenberge	7	1	178,11	12 480
	Bederkesa	Bederkesa, Flecken	8	1	234,61	12 392
	Beverstedt	Beverstedt, Flecken	9	1	197,57	13 905
	Borde Lamstedt	Lamstedt	5	1	176,98	6 039
	Hadeln	Otterndorf, Stadt	4	1	84,69	9 825
	Hagen	Hagen im Bremischen	6	1	197,31	10 265
	Hemmoor	Hemmoor, Stadt	3	1	123,79	14 087
	Land Wursten	Dorum	7	1	116,95	8 688
	Sietland	Ihlienworth	4	1	143,79	5 845
	zusammen	53	9	1 453,80	93 526
03 3 53	Harburg	Winsen (Luhe), Stadt	42	6	1 244,50	226 407
	darunter:					
	Samtgemeinden					
	Elbmarsch	Marschacht	3	1	81,37	10 000
	Hanstedt	Hanstedt	6	1	198,14	12 062
	Hollenstedt	Hollenstedt	7	1	110,09	9 535
	Jesteburg	Jesteburg	3	1	37,81	9 547
	Salzhausen	Salzhausen	8	1	148,15	12 704
	Tostedt	Tostedt	9	1	221,30	23 990
	zusammen	36	6	796,86	77 838
03 3 54	Lüchow-Dannenberg	Lüchow (Wendland), Stadt	29	5	1 219,81	52 194
	darunter:					
	Samtgemeinden					
	Clenze	Clenze, Flecken	5	1	222,19	7 299
	Dannenberg (Elbe)	Dannenberg (Elbe), Stadt	7	1	300,74	14 640
	Gartow	Gartow, Flecken	5	1	134,12	4 032
	Hitzacker	Hitzacker, Stadt	3	1	121,64	7 412
	Lüchow	Lüchow, Stadt	7	1	338,41	18 811
	zusammen	27	5	1 117,10	52 194
03 3 55	Lüneburg	Lüneburg, Stadt	43	7	1 322,28	162 308
	darunter:					
	Samtgemeinden					
	Amelinghausen	Amelinghausen	5	1	194,47	7 590
	Bardowick	Bardowick, Flecken	7	1	100,00	14 306
	Dahlenburg	Dahlenburg, Flecken	5	1	155,82	6 382
	Gellersen	Reppenstedt	4	1	73,61	11 550
	Ilmenau	Melbeck	4	1	69,68	9 185
	Ostheide	Barendorf	6	1	129,78	8 994
	Scharnebeck	Scharnebeck	8	1	135,70	13 197
	zusammen	39	7	859,06	71 204
03 3 56	Osterholz	Osterholz-Scharmbeck, Stadt	11	1	650,67	108 084
	darunter:					
	Samtgemeinden					
	Hambergen	Hambergen	5	1	135,02	11 345
	zusammen	5	1	135,02	11 345

*) Ämter, Kirchspielsland-, Samt-, Verbandsgemeinden und Verwaltungsgemeinschaften.
1) Einschließlich bewohnte gemeindefreie Gebiete.

2 Gemeinden, Fläche und Bevölkerung in den Gemeindeverbänden am 31.12.1998 *)

Schlüsselnummer	Kreis Gemeindeverband	Sitz der Verwaltung	Gemeinden 1)	Gem.-verb.	Fläche	Bevölkerung
			Anzahl		km 2	Anzahl
03 3 57	Rotenburg (Wümme)	Rotenburg (Wümme), Stadt	57	8	2 069,88	157 906
	darunter:					
	Samtgemeinden					
	Bothel	Bothel	6	1	148,67	7 871
	Fintel	Lauenbrück	5	1	121,91	7 129
	Geestequelle	Oerel	5	1	140,47	6 622
	Selsingen	Selsingen	8	1	226,33	9 001
	Sittensen	Sittensen	9	1	138,75	10 430
	Sottrum	Sottrum	7	1	172,92	13 300
	Tarmstedt	Tarmstedt	8	1	186,59	10 315
	Zeven	Zeven, Stadt	4	1	253,65	20 650
	zusammen	52	8	1 389,29	85 318
03 3 58	Soltau-Fallingb.ostel	Fallingb.ostel, Stadt	24	3	1 873,37	138 218
	darunter:					
	Samtgemeinden					
	Ahlben	Hodenhagen	5	1	84,72	6 473
	Rethem/ Aller	Rethem (Aller), Stadt	4	1	108,59	4 897
	Schwarmstedt	Schwarmstedt	5	1	140,96	10 794
	zusammen	14	3	334,27	22 164
03 3 59	Stade	Stade, Stadt	40	8	1 265,96	189 239
	darunter:					
	Samtgemeinden					
	Apensen	Apensen	3	1	74,01	7 276
	Fredenbeck	Fredenbeck	3	1	143,99	12 263
	Harselfeld	Harselfeld, Flecken	4	1	165,26	18 653
	Himmelpforten	Himmelpforten	5	1	89,80	9 272
	Horneburg	Horneburg, Flecken	5	1	59,98	11 176
	Luhe	Steinkirchen	6	1	57,92	9 980
	Nordkehdingen	Freiburg (Elbe), Flecken	5	1	193,02	8 210
	Oldendorf	Oldendorf	5	1	106,44	7 381
	zusammen	36	8	890,42	84 211
03 3 60	Uelzen	Uelzen, Stadt	29	6	1 453,73	96 957
	darunter:					
	Samtgemeinden					
	Altes Amt Ebstorf	Ebstorf, Flecken	5	1	252,74	10 504
	Bevensen	Bad Bevensen, Stadt	8	1	226,62	16 558
	Bodenteich	Bodenteich, Flecken	3	1	139,22	6 328
	Rosche	Rosche	5	1	210,12	7 408
	Sudenburg	Sudenburg	3	1	249,51	7 342
	Wrestedt	Wrestedt	3	1	140,70	7 044
	zusammen	27	6	1 218,91	55 184
03 3 61	Verden	Verden (Aller), Stadt	12	1	787,70	131 410
	darunter:					
	Samtgemeinden					
	Thedinghausen	Thedinghausen	5	1	152,05	13 872
	zusammen	5	1	152,05	13 872
03 4 52	Aurich	Aurich, Stadt	27	3	1 287,27	184 564
	darunter:					
	Samtgemeinden					
	Brookmerland	Marienhaf, Flecken	6	1	77,27	13 086
	Dornum	Dornum, Flecken	3	1	76,77	4 685
	Hage	Hage, Flecken	5	1	68,64	10 202
	zusammen	14	3	222,68	27 973
03 4 54	Emsland	Meppen, Stadt	60	9	2 881,15	298 886
	darunter:					
	Samtgemeinden					
	Dörpen	Dörpen	9	1	208,96	14 404
	Freren	Freren, Stadt	5	1	131,83	10 389
	Herzlake	Herzlake	3	1	155,30	9 276
	Lathen	Lathen	6	1	165,67	10 174
	Lengerich	Lengerich	6	1	142,68	8 817
	Nordhummling	Esterwegen	5	1	142,63	11 600
	Sogel	Sogel	8	1	286,02	14 900
	Spelle	Spelle	3	1	90,69	11 479
	Werlte	Werlte	5	1	200,12	14 740
	zusammen	50	9	1 523,90	105 779

*) Ämter, Kirchspielsland-, Samt-, Verbandsgemeinden und Verwaltungsgemeinschaften.

1) Einschließlich bewohnte gemeindefreie Gebiete.

2 Gemeinden, Fläche und Bevölkerung in den Gemeindeverbänden am 31.12.1998 *)

Schlüsselnummer	Kreis Gemeindeverband	Sitz der Verwaltung	Gemeinden 1)	Gem.-verb.	Fläche	Bevölkerung
			Anzahl		km 2	Anzahl
03 4 56	Grafschaft Bentheim	Nordhorn, Stadt	26	4	980,74	128 123
	darunter:					
	Samtgemeinden					
	Emlichheim	Emlichheim	4	1	184,64	13 277
	Neuenhaus	Neuenhaus, Stadt	5	1	101,35	13 108
	Schüttorf	Schüttorf, Stadt	7	1	133,14	15 095
	Uelsen	Uelsen	7	1	193,00	10 496
	zusammen	23	4	612,13	51 976
03 4 57	Leer	Leer (Ostfriesland), Stadt	24	3	1 085,75	158 677
	darunter:					
	Samtgemeinden					
	Bunde	Bunde, Flecken	5	1	121,01	7 224
	Hesel	Hesel	6	1	84,29	9 575
	Jümme	Filsum	3	1	82,27	6 036
	zusammen	14	3	287,57	22 835
03 4 58	Oldenburg	Wildeshausen, Stadt	15	1	1 062,91	117 300
	darunter:					
	Samtgemeinden					
	Harpstedt	Harpstedt, Flecken	8	1	210,38	10 919
	zusammen	8	1	210,38	10 919
03 4 59	Osnabrück	Osnabrück, Stadt	34	4	2 121,49	350 133
	darunter:					
	Samtgemeinden					
	Artland	Quakenbrück, Stadt	4	1	189,32	22 100
	Bersenbrück	Bersenbrück, Stadt	7	1	255,44	26 501
	Fürstenau	Fürstenau, Stadt	3	1	224,65	16 510
	Neuenkirchen	Neuenkirchen	3	1	152,80	9 989
	zusammen	17	4	822,21	75 100
03 4 62	Wittmund	Wittmund, Stadt	19	2	656,63	56 648
	darunter:					
	Samtgemeinden					
	Esens	Esens, Stadt	7	1	162,06	13 779
	Holtriem	Schweindorf	8	1	82,95	8 545
	zusammen	15	2	245,01	22 324
03	Niedersachsen	1 032	142	46 493,89	7 865 840
	darunter:					
	Samtgemeinden	744	142	18 675,36	1 493 064
07	Rheinland-Pfalz					
07 1 31	Ahrweiler	Bad Neuenahr-Ahrweiler, Stadt	74	4	786,96	128 504
	darunter:					
	Verbandsgemeinden					
	Adenau	Adenau, Stadt	37	1	257,72	14 547
	Altenahr	Altenahr	12	1	153,88	11 512
	Bad Breisig	Bad Breisig, Stadt	4	1	41,82	12 899
	Brohlthal	Niederzissen	17	1	138,43	18 076
	zusammen	70	4	591,85	57 034
07 1 32	Altenkirchen (Westerwald)	Altenkirchen (Westerwald), Stadt	119	8	641,95	137 012
	darunter:					
	Verbandsgemeinden					
	Altenkirchen (Westerwald)	Altenkirchen (Westerwald), Stadt	42	1	153,53	23 110
	Betzdorf	Betzdorf, Stadt	5	1	24,51	16 760
	Daaden	Daaden	9	1	61,01	12 231
	Flammersfeld	Flammersfeld	26	1	75,30	11 546
	Gebhardshain	Gebhardshain	12	1	48,98	11 042
	Hamm (Sieg)	Hamm (Sieg)	12	1	42,28	12 929
	Kirchen (Sieg)	Kirchen (Sieg)	6	1	126,84	25 948
	Wissen	Wissen, Stadt	6	1	91,49	16 031
	zusammen	118	8	623,94	129 597

*) Ämter, Kirchspielsland-, Samt-, Verbandsgemeinden und Verwaltungsgemeinschaften.
1) Einschließlich bewohnte gemeindefreie Gebiete.

2 Gemeinden, Fläche und Bevölkerung in den Gemeindeverbänden am 31.12.1998 *)

Schlus- sel- nummer	Kreis Gemeindeverband	Sitz der Verwaltung	Gemein- den 1)	Gem.- verb.	Fläche	Bevölkerung
			Anzahl		km 2	Anzahl
07 1 33	Bad Kreuznach	Bad Kreuznach, Stadt	119	8	863,72	156 965
	darunter:					
	Verbandsgemeinden					
	Bad Kreuznach	Bad Kreuznach, Stadt	9	1	48,09	8 352
	Bad Münster am Stein-Ebernburg	Bad Münster am Stein-Ebernburg, Stadt ...	10	1	59,41	11 258
	Kirn-Land	Kirn, Stadt	20	1	117,96	10 643
	Langenlonsheim	Langenlonsheim	7	1	49,52	13 184
	Meisenheim	Meisenheim, Stadt	15	1	100,23	8 759
	Rüdesheim	Rüdesheim	27	1	172,71	24 281
	Bad Sobernheim	Bad Sobernheim, Stadt	19	1	173,68	18 504
	Stromberg	Stromberg, Stadt	10	1	79,49	9 222
	zusammen	117	8	801,09	104 203
07 1 34	Birkenfeld	Birkenfeld, Stadt	96	4	776,60	90 397
	darunter:					
	Verbandsgemeinden					
	Baumholder	Baumholder, Stadt	14	1	137,36	10 649
	Birkenfeld	Birkenfeld, Stadt	31	1	213,16	20 454
	Herrstein	Herrstein	34	1	230,51	17 540
	Rhaunen	Rhaunen	16	1	104,00	7 786
	zusammen	95	4	685,03	56 429
07 1 35	Cochem-Zell	Cochem, Stadt	91	5	719,91	65 387
	darunter:					
	Verbandsgemeinden					
	Cochem-Land	Cochem, Stadt	16	1	125,55	10 941
	Kaisersesch	Kaisersesch	17	1	99,50	11 996
	Ulmen	Ulmen	16	1	146,81	10 870
	Treis-Karden	Treis-Karden	17	1	133,08	9 256
	Zell (Mosel)	Zell (Mosel), Stadt	24	1	193,75	16 963
	zusammen	90	5	698,69	60 026
07 1 37	Mayen-Koblenz	Koblenz, Stadt	87	8	817,19	208 557
	darunter:					
	Verbandsgemeinden					
	Pellenz	Andernach, Stadt	5	1	55,25	15 865
	Maifeld	Polch	18	1	161,89	22 422
	Mayen-Land	Mayen, Stadt	27	1	167,69	17 068
	Mendig	Mendig, Stadt	5	1	53,99	13 247
	Rhens	Rhens, Stadt	4	1	28,72	8 474
	Untermosel	Koblenz-Gondorf	14	1	135,43	18 292
	Vallendar	Vallendar, Stadt	4	1	26,33	15 505
	Weißenthurm	Weißenthurm, Stadt	7	1	52,55	31 537
	zusammen	84	8	681,85	142 410
07 1 38	Neuwied	Neuwied, Stadt	62	8	626,80	183 031
	darunter:					
	Verbandsgemeinden					
	Asbach	Asbach	4	1	108,15	21 254
	Bad Honningen	Bad Honningen, Stadt	4	1	55,28	12 219
	Dierdorf	Dierdorf, Stadt	6	1	65,80	10 814
	Linz am Rhein	Linz am Rhein, Stadt	7	1	64,71	18 390
	Puderbach	Puderbach	16	1	95,65	14 535
	Rengsdorf	Rengsdorf	14	1	74,96	16 293
	Unkel	Unkel, Stadt	4	1	26,53	12 952
	Waldbreitbach	Waldbreitbach	6	1	49,23	9 077
	zusammen	61	8	540,31	115 534
07 1 40	Rhein-Hunsrück-Kreis	Simmern/ Hunsrück, Stadt	133	6	962,99	104 754
	darunter:					
	Verbandsgemeinden					
	Emmelshausen	Emmelshausen	25	1	134,90	14 529
	Kastellaun	Kastellaun, Stadt	16	1	153,06	15 050
	Kirchberg (Hunsrück)	Kirchberg (Hunsrück), Stadt	40	1	227,89	20 556
	Rheinböllen	Rheinböllen	12	1	108,06	9 905
	Sankt Goar-Oberwesel	Oberwesel, Stadt	7	1	98,47	9 969
	Simmern	Simmern/ Hunsrück, Stadt	32	1	165,42	18 373
	zusammen	132	6	887,80	88 382

*) Ämter, Kirchspielsland-, Samt-, Verbandsgemeinden und Verwaltungsgemeinschaften.

1) Einschließlich bewohnte gemeindefreie Gebiete.

2 Gemeinden, Fläche und Bevölkerung in den Gemeindeverbänden am 31.12.1998 *)

Schlüsselnummer	Kreis Gemeindeverband	Sitz der Verwaltung	Gemeinden 1)	Gemein- verb.	Fläche	Bevölkerung
			Anzahl		km 2	Anzahl
07 1 41	Rhein-Lahn-Kreis	Bad Ems, Stadt	137	8	782,33	128 520
	darunter:					
	Verbandsgemeinden					
	Bad Ems	Bad Ems, Stadt	9	1	57,36	17 695
	Braubach	Braubach, Stadt	5	1	56,68	8 237
	Diez	Diez, Stadt	23	1	106,22	25 364
	Hahnstätten	Hahnstätten	10	1	56,58	9 621
	Katzeneinbogen	Katzeneinbogen, Stadt	21	1	103,79	9 197
	Nassau	Nassau, Stadt	19	1	97,34	12 200
	Nastätten	Nastätten, Stadt	32	1	155,62	16 633
	Loreley	Sankt Goarshausen, Stadt	17	1	111,89	10 677
	zusammen	136	8	745,48	109 624
07 1 43	Westerwaldkreis	Montabaur, Stadt	192	10	988,80	200 197
	darunter:					
	Verbandsgemeinden					
	Bad Marienberg (Westerwald)	Bad Marienberg (Westerwald), Stadt	18	1	83,10	19 861
	Hachenburg	Hachenburg, Stadt	33	1	173,62	24 126
	Hohr-Grenzhausen	Hohr-Grenzhausen, Stadt	4	1	35,88	14 398
	Montabaur	Montabaur, Stadt	25	1	151,10	38 425
	Ransbach-Baumbach	Ransbach-Baumbach, Stadt	11	1	49,77	13 988
	Rennerod	Rennerod, Stadt	23	1	133,06	16 846
	Selters (Westerwald)	Selters (Westerwald)	21	1	111,18	16 112
	Wallmerod	Wallmerod	21	1	82,93	14 224
	Westerburg	Westerburg, Stadt	24	1	111,49	23 386
	Wirges	Wirges, Stadt	12	1	56,67	18 831
	zusammen	192	10	988,80	200 197
07 2 31	Bernkastel-Wittlich	Wittlich, Stadt	108	7	1 177,65	113 710
	darunter:					
	Verbandsgemeinden					
	Bernkastel-Kues	Bernkastel-Kues, Stadt	20	1	207,69	23 705
	Krov	Krov	10	1	116,38	9 135
	Manderscheid	Manderscheid	21	1	162,15	7 821
	Neumagen-Dhron	Neumagen-Dhron	4	1	51,37	6 041
	Thalfang am Erbeskopf	Thalfang	21	1	144,67	7 629
	Traben-Trarbach	Traben-Trarbach, Stadt	6	1	88,25	9 595
	Wittlich-Land	Wittlich, Stadt	24	1	235,34	21 595
	zusammen	106	7	1 005,85	85 521
07 2 32	Bitburg-Prum	Bitburg, Stadt	236	7	1 626,04	96 363
	darunter:					
	Verbandsgemeinden					
	Arzfeld	Arzfeld	43	1	265,55	10 187
	Bitburg-Land	Bitburg, Stadt	51	1	275,75	16 844
	Irrel	Irrel	17	1	113,35	8 396
	Kyllburg	Kyllburg, Stadt	21	1	153,36	8 419
	Neuerburg	Neuerburg, Stadt	50	1	245,31	10 025
	Prum	Prum, Stadt	44	1	465,26	22 169
	Speicher	Speicher	9	1	59,92	7 748
	zusammen	235	7	1 578,50	83 788
07 2 33	Daun	Daun, Stadt	109	5	911,00	64 362
	darunter:					
	Verbandsgemeinden					
	Daun	Daun, Stadt	38	1	315,89	24 375
	Gerolstein	Gerolstein, Stadt	13	1	188,19	14 368
	Hillesheim	Hillesheim	11	1	129,39	8 688
	Kelberg	Kelberg	33	1	139,96	7 761
	Obere Kyll	Junkerath	14	1	137,57	9 170
	zusammen	109	5	911,00	64 362
07 2 35	Trier-Saarburg	Trier, Stadt	103	7	1 090,91	136 422
	darunter:					
	Verbandsgemeinden					
	Hermeskeil	Hermeskeil, Stadt	13	1	145,47	15 055
	Kell am See	Kell am See	13	1	160,17	9 794
	Konz	Konz, Stadt	12	1	130,23	29 311
	Ruwer	Trier, Stadt	20	1	126,57	16 940
	Saarburg	Saarburg, Stadt	16	1	198,68	20 134
	Schweich an der Romischen Weinstraße	Schweich, Stadt	18	1	154,33	24 011
	Trier-Land	Trier, Stadt	11	1	175,46	21 177
	zusammen	103	7	1 090,91	136 422

*) Ämter, Kirchspielsland-, Samt-, Verbandsgemeinden und Verwaltungsgemeinschaften.
1) Einschließlich bewohnte gemeindefreie Gebiete.

2 Gemeinden, Fläche und Bevölkerung in den Gemeindeverbänden am 31.12.1998 *)

Schlus- sel- nummer	Kreis Gemeindeverband	Sitz der Verwaltung	Gemein- den 1)	Gem.- verb.	Fläche	Bevölkerung
			Anzahl		km 2	Anzahl
07 3 31	Alzey-Worms	Alzey, Stadt	69	6	588,15	121 428
	darunter:					
	Verbandsgemeinden					
	Alzey-Land	Alzey, Stadt	24	1	173,90	22 987
	Eich	Eich	5	1	68,48	12 203
	Monsheim	Monsheim	7	1	45,53	9 862
	Westhofen	Westhofen	10	1	72,33	11 733
	Wöllstein	Wöllstein	8	1	61,43	11 348
	Wörstadt	Wörstadt	13	1	112,64	26 748
	zusammen	67	6	534,31	94 881
07 3 32	Bad Dürkheim	Bad Dürkheim, Stadt	48	6	594,78	133 027
	darunter:					
	Verbandsgemeinden					
	Deidesheim	Deidesheim, Stadt	5	1	57,03	11 442
	Freinsheim	Freinsheim, Stadt	8	1	60,69	15 340
	Grünstadt-Land	Grünstadt, Stadt	16	1	104,84	19 967
	Hattenleidelheim	Hattenleidelheim	5	1	40,31	11 019
	Lambrecht (Pfalz)	Lambrecht (Pfalz), Stadt	7	1	129,21	13 715
	Wachenheim an der Weinstraße	Wachenheim an der Weinstraße, Stadt	4	1	42,01	9 145
	zusammen	45	6	434,09	80 628
07 3 33	Donnersbergkreis	Kirchheimbolanden, Stadt	81	6	645,52	77 815
	darunter:					
	Verbandsgemeinden					
	Alsenz-Übermoschel	Alsenz	16	1	102,98	7 577
	Eisenberg (Pfalz)	Eisenberg (Pfalz), Stadt	3	1	63,69	13 789
	Gollheim	Gollheim	13	1	79,55	11 746
	Kirchheimbolanden	Kirchheimbolanden, Stadt	16	1	147,33	18 986
	Rockenhausen	Rockenhausen, Stadt	20	1	140,80	12 225
	Winnweiler	Winnweiler	13	1	111,17	13 492
	zusammen	81	6	645,52	77 815
07 3 34	Germersheim	Germersheim, Stadt	31	6	463,25	122 139
	darunter:					
	Verbandsgemeinden					
	Bellheim	Bellheim	4	1	43,56	13 135
	Hagenbach	Hagenbach	4	1	33,74	10 781
	Jockgrim	Jockgrim	4	1	40,91	15 427
	Kandel	Kandel, Stadt	7	1	68,90	14 971
	Lingenfeld	Lingenfeld	6	1	70,13	15 305
	Rülzheim	Rülzheim	4	1	52,98	14 804
	zusammen	29	6	310,22	84 423
07 3 35	Kaiserslautern	Kaiserslautern, Stadt	50	9	639,87	110 017
	darunter:					
	Verbandsgemeinden					
	Bruchmühlbach-Miesau	Bruchmühlbach-Miesau	5	1	59,59	11 178
	Enkenbach-Alsenborn	Enkenbach-Alsenborn	4	1	64,11	13 034
	Hochspeyer	Hochspeyer	4	1	78,24	7 089
	Kaiserslautern-Süd	Kaiserslautern, Stadt	6	1	94,21	11 084
	Landstuhl	Landstuhl, Stadt	6	1	56,15	16 549
	Otterbach	Otterbach	7	1	47,18	9 618
	Otterberg	Otterberg, Stadt	5	1	75,80	9 538
	Ramstein-Miesenbach	Ramstein-Miesenbach, Stadt	5	1	92,61	18 281
	Weilerbach	Weilerbach	8	1	71,98	13 646
	zusammen	50	9	639,87	110 017
07 3 36	Kusel	Kusel, Stadt	98	7	573,52	79 489
	darunter:					
	Verbandsgemeinden					
	Altenglan	Altenglan	16	1	80,80	11 111
	Glan-Münchweiler	Glan-Münchweiler	13	1	77,83	10 179
	Kusel	Kusel, Stadt	18	1	98,86	14 767
	Lauterecken	Lauterecken, Stadt	26	1	134,45	12 666
	Schönenberg-Kübelberg	Schönenberg-Kübelberg	7	1	50,69	12 857
	Waldmohr	Waldmohr	3	1	27,48	8 662
	Wolfstein	Wolfstein, Stadt	15	1	103,41	9 247
	zusammen	98	7	573,52	79 489

*) Ämter, Kirchspielsland-, Samt-, Verbandsgemeinden und Verwaltungsgemeinschaften.
1) Einschließlich bewohnte gemeindefreie Gebiete.

2 Gemeinden, Fläche und Bevölkerung in den Gemeindeverbänden am 31.12.1998 *)

Schlüsselnummer	Kreis Gemeindeverband	Sitz der Verwaltung	Gemeinden 1)	Gemein- verb.	Fläche	Bevölkerung
			Anzahl		km 2	Anzahl
07 3 37	Südliche Weinstraße	Landau in der Pfalz, Stadt	75	7	639,83	108 330
	darunter:					
	Verbandsgemeinden					
	Annweiler am Trifels	Annweiler am Trifels, Stadt	13	1	129,86	17 461
	Bad Bergzabern	Bad Bergzabern, Stadt	21	1	164,61	24 361
	Edenkoben	Edenkoben, Stadt	16	1	119,62	19 238
	Herxheim	Herxheim bei Landau/ Pfalz	4	1	49,95	14 193
	Landau-Land	Landau in der Pfalz, Stadt	14	1	90,44	13 782
	Maikammer	Maikammer	3	1	39,73	7 964
	Offenbach an der Queich	Offenbach an der Queich	4	1	45,62	11 331
	zusammen	75	7	639,83	108 330
07 3 38	Ludwigshafen	Ludwigshafen am Rhein, Stadt	25	5	304,87	145 739
	darunter:					
	Verbandsgemeinden					
	Dannstadt-Schauernheim	Dannstadt-Schauernheim	3	1	33,19	13 140
	Dudenhofen	Dudenhofen	3	1	27,12	10 502
	Heßheim	Heßheim	5	1	24,93	9 198
	Maxdorf	Maxdorf	3	1	16,93	12 533
	Waldsee	Waldsee	2	1	28,50	8 404
	zusammen	16	5	130,67	53 837
07 3 39	Mainz-Bingen	Ingelheim am Rhein, Stadt	66	8	606,11	191 750
	darunter:					
	Verbandsgemeinden					
	Rhein-Nahe	Bingen am Rhein, Stadt	10	1	115,08	15 232
	Bodenheim	Bodenheim	5	1	34,14	17 448
	Gau-Algesheim	Gau-Algesheim, Stadt	8	1	60,60	15 466
	Guntersblum	Guntersblum	9	1	59,21	9 486
	Heidesheim am Rhein	Heidesheim am Rhein	2	1	23,46	8 721
	Nieder-Olm	Nieder-Olm	8	1	73,05	27 789
	Nierstein-Oppenheim	Oppenheim, Stadt	11	1	86,29	27 403
	Sprendlingen-Gensingen	Sprendlingen	10	1	56,07	12 378
	zusammen	63	8	507,90	133 923
07 3 40	Südwestpfalz	Pirmasens, Stadt	84	8	953,71	105 842
	darunter:					
	Verbandsgemeinden					
	Dahner Felsenland	Dahn, Stadt	15	1	215,57	16 293
	Hauenstein	Hauenstein	8	1	110,00	9 458
	Pirmasens-Land	Pirmasens, Stadt	10	1	143,04	13 474
	Rodalben	Rodalben, Stadt	6	1	123,60	16 084
	Thaleischweiler-Fröschen	Thaleischweiler-Fröschen	8	1	63,71	11 634
	Waldfischbach-Burgalben	Waldfischbach-Burgalben	8	1	94,21	13 265
	Wallhalben	Wallhalben	12	1	78,90	8 027
	Zweibrücken-Land	Zweibrücken, Stadt	17	1	124,68	17 607
	zusammen	84	8	953,71	105 842
07	Rheinland-Pfalz	2 305	163	19 846,86	4 024 969
	darunter:					
	Verbandsgemeinden	2 256	163	17 200,74	2 362 714
08		Baden-Württemberg				
08 1 15	Böblingen	Boblingen, Stadt	26	6	617,82	359 205
	darunter:					
	Verwaltungsgemeinschaften					
	Aidlingen/ Grafenau	Aidlingen	2	1	39,60	15 270
	Gärtringen/ Ehningen	Gärtringen	2	1	38,01	18 598
	Herrenberg	Herrenberg, Stadt	3	1	87,17	36 828
	Holzgerlingen	Holzgerlingen	3	1	43,03	18 204
	Oberes Gäu	Gäufelden	4	1	66,88	24 441
	Waldenbuch/ Steinenbronn	Waldenbuch, Stadt	2	1	32,42	14 486
	zusammen	16	6	307,11	127 827
08 1 16	Esslingen	Esslingen am Neckar, Stadt	44	9	641,41	454 686
	darunter:					
	Verwaltungsgemeinschaften					
	Kirchheim unter Teck	Kirchheim unter Teck, Stadt	3	1	63,30	47 355
	Lenningen	Lenningen	3	1	58,07	14 234
	Neckartenzlingen	Neckartenzlingen	6	1	37,47	17 600
	Neuffen	Neuffen, Stadt	3	1	33,53	11 511
	Nürtingen	Nürtingen, Stadt	6	1	83,44	67 293

*) Ämter, Kirchspielsland-, Samt-, Verbandsgemeinden und Verwaltungsgemeinschaften.

1) Einschließlich bewohnte gemeindefreie Gebiete.

2 Gemeinden, Fläche und Bevölkerung in den Gemeindeverbänden am 31.12.1998 *)

Schlus- sel- nummer	Kreis Gemeindeverband	Sitz der Verwaltung	Gemein- den 1)	Gem.- verb.	Fläche	Bevölkerung
			Anzahl		km 2	Anzahl
	Plochingen	Plochingen, Stadt	3	1	19,17	25 178
	Reichenbach an der Fils	Reichenbach an der Fils	4	1	44,52	20 659
	Weilheim an der Teck	Weilheim an der Teck, Stadt	5	1	64,82	18 575
	Wendlingen am Neckar	Wendlingen am Neckar, Stadt	2	1	24,67	24 824
	zusammen	35	9	428,99	247 229
08 1 17	Göppingen	Göppingen, Stadt	38	11	642,32	255 207
	darunter:					
	Verwaltungsgemeinschaften					
	Deggingen	Deggingen	2	1	48,5	9 243
	Ebersbach an der Fils	Ebersbach an der Fils, Stadt	2	1	37,4	19 797
	Eislingen-Ottenbach-Salach	Eislingen/ Fils, Stadt	3	1	36,6	29 798
	Geislingen an der Steige	Geislingen an der Steige, Stadt	3	1	108,80	37 626
	Göppingen	Göppingen, Stadt	4	1	91,52	65 759
	Mittleres Fils-Lautertal	Donzdorf, Stadt	4	1	85,93	28 432
	Oberes Filstal	Wiesensteig, Stadt	5	1	70,11	6 784
	Ostlicher Schurwald	Rechberghausen	4	1	26,65	11 084
	Raum Bad Boll	Boll	6	1	37,67	15 668
	Uhingen	Uhingen	2	1	31,28	17 892
	Voralb	Heiningen	2	1	17,26	7 601
	zusammen	37	11	591,24	249 684
08 1 18	Ludwigsburg	Ludwigsburg, Stadt	39	8	686,99	491 690
	darunter:					
	Verwaltungsgemeinschaften					
	Besigheim	Besigheim, Stadt	7	1	60,62	30 119
	Bietigheim-Bissingen	Bietigheim-Bissingen, Stadt	3	1	51,62	57 021
	Bonnigheim	Bonnigheim, Stadt	3	1	34,85	14 719
	Freiberg am Neckar	Freiberg am Neckar, Stadt	2	1	23,32	20 895
	Marbach am Neckar	Marbach am Neckar, Stadt	4	1	41,79	28 944
	Schwieberdingen-Hemmingen	Schwieberdingen	2	1	27,21	16 863
	Steinheim-Murr	Steinheim an der Murr, Stadt	2	1	30,98	16 578
	Vaihingen an der Enz	Vaihingen an der Enz, Stadt	4	1	119,26	41 388
	zusammen	27	8	389,65	226 527
08 1 19	Rems-Murr-Kreis	Waiblingen, Stadt	31	6	858,15	404 378
	darunter:					
	Verwaltungsgemeinschaften					
	Backnang	Backnang, Stadt	9	1	178,17	75 805
	Plüderhausen-Urbach	Plüderhausen	2	1	46,89	17 358
	Schorndorf	Schorndorf, Stadt	2	1	73,96	45 858
	Sulzbach	Sulzbach an der Murr	3	1	95,47	9 946
	Welzheim	Welzheim, Stadt	2	1	65,93	13 632
	Winnenden	Winnenden, Stadt	3	1	52,00	46 180
	zusammen	21	6	512,42	208 779
08 1 25	Heilbronn	Heilbronn, Stadt	46	14	1 099,85	313 874
	darunter:					
	Verwaltungsgemeinschaften					
	Bad Friedrichshall	Bad Friedrichshall, Stadt	3	1	51,59	25 691
	Bad Rappenau	Bad Rappenau, Stadt	3	1	102,72	26 162
	Brackenheim	Brackenheim, Stadt	2	1	62,83	16 618
	Eppingen	Eppingen, Stadt	3	1	121,78	26 622
	Flein-Talheim	Flein	2	1	20,09	10 358
	Lauffen am Neckar	Lauffen am Neckar, Stadt	3	1	49,31	21 097
	Mockmühl	Mockmühl, Stadt	4	1	106,51	12 996
	Neckarsulm	Neckarsulm, Stadt	3	1	41,33	35 856
	Neuenstadt am Kocher	Neuenstadt am Kocher, Stadt	3	1	100,70	15 733
	Oberes Zabergäu	Güglingen, Stadt	3	1	50,49	12 238
	Obersulm	Obersulm	2	1	54,53	15 875
	Schnitzbach-Bottwartal	Misfeld	4	1	88,70	25 618
	Schnaigern	Schnaigern, Stadt	2	1	58,26	14 215
	Raum Weinsberg	Weinsberg, Stadt	4	1	46,80	19 355
	zusammen	41	14	955,64	278 434
08 1 26	Hohenlohekreis	Kunzelsau, Stadt	16	5	776,71	106 130
	darunter:					
	Verwaltungsgemeinschaften					
	Hohenloher-Ebene	Neuenstein, Stadt	3	1	133,67	14 811
	Krautheim	Krautheim, Stadt	3	1	165,34	10 783
	Kunzelsau	Kunzelsau, Stadt	2	1	121,64	20 354
	Mittleres Kochertal	Niedernhall, Stadt	3	1	68,55	10 957
	Ohringen	Ohringen, Stadt	3	1	141,16	31 738
	zusammen	14	5	630,36	88 643

*) Ämter, Kirchspielsland-, Samt-, Verbandsgemeinden und Verwaltungsgemeinschaften.
1) Einschließlich bewohnte gemeindefreie Gebiete.

2 Gemeinden, Fläche und Bevölkerung in den Gemeindeverbänden am 31.12.1998 *)

Schlüsselnummer	Kreis Gemeindeverband	Sitz der Verwaltung	Gemeinden 1)	Gem.-verb.	Fläche	Bevölkerung
			Anzahl		km 2	Anzahl
08 1 27	Schwäbisch Hall	Schwäbisch Hall, Stadt	30	9	1 483,99	183 960
	darunter:					
	Verwaltungsgemeinschaften					
	Braunsbach-Untermünkheim	Braunsbach	2	1	79,99	5 407
	Crailsheim	Crailsheim, Stadt	4	1	258,50	44 437
	Fichtenau	Fichtenau	2	1	79,74	8 557
	Gerabronn	Gerabronn, Stadt	2	1	71,77	6 482
	Ilshofen-Vellberg	Ilshofen, Stadt	3	1	114,19	11 752
	Limpurger-Land	Gaildorf, Stadt	4	1	168,61	21 099
	Oberes Bühlerthal	Obersontheim	3	1	127,72	9 386
	Rot am See	Rot am See	3	1	141,21	12 857
	Schwäbisch Hall	Schwäbisch Hall, Stadt	4	1	188,17	47 320
	zusammen	27	9	1 229,90	167 297
08 1 28	Main-Tauber-Kreis	Tauberbischofsheim, Stadt	18	4	1 304,57	137 008
	darunter:					
	Verwaltungsgemeinschaften					
	Bad Mergentheim	Bad Mergentheim, Stadt	3	1	190,01	29 772
	Boxberg	Boxberg, Stadt	2	1	155,79	9 631
	Grunsfeld	Grunsfeld, Stadt	2	1	77,17	5 551
	Tauberbischofsheim	Tauberbischofsheim, Stadt	4	1	230,04	24 226
	zusammen	11	4	653,01	69 180
08 1 35	Heidenheim	Heidenheim an der Brenz, Stadt	11	3	627,14	137 272
	darunter:					
	Verwaltungsgemeinschaften					
	Giengen an der Brenz	Giengen an der Brenz, Stadt	2	1	59,32	22 458
	Heidenheim an der Brenz	Heidenheim an der Brenz, Stadt	2	1	152,10	58 212
	Sontheim-Niederstotzingen	Sontheim an der Brenz	2	1	58,72	10 574
	zusammen	6	3	270,14	91 244
08 1 36	Ostalbkreis	Aalen, Stadt	42	9	1 511,55	312 788
	darunter:					
	Verwaltungsgemeinschaften					
	Aalen	Aalen, Stadt	3	1	223,70	77 895
	Bopfingen	Bopfingen, Stadt	3	1	116,01	16 703
	Ellwangen (Jagst)	Ellwangen (Jagst), Stadt	8	1	339,38	40 751
	Kapfenburg	Westhausen	2	1	79,42	10 227
	Leintal-Frickenhofer Höhe	Leinzell	6	1	62,92	11 801
	Rosenstein	Heubach, Stadt	5	1	78,09	22 481
	Schwäbisch Gmund	Schwäbisch Gmund, Stadt	2	1	134,73	69 698
	Schwäbischer Wald	Mutlangen	5	1	57,82	15 059
	Tannhausen	Tannhausen	3	1	116,98	8 378
	zusammen	37	9	1 209,05	272 993
08 2 15	Karlsruhe	Karlsruhe, Stadt	32	7	1 084,95	413 257
	darunter:					
	Verwaltungsgemeinschaften					
	Bad Schonborn	Bad Schonborn	2	1	35,00	16 153
	Bretten	Bretten, Stadt	2	1	85,98	29 804
	Bruchsal	Bruchsal, Stadt	4	1	129,46	62 393
	Graben-Neudorf	Graben-Neudorf	2	1	59,69	17 676
	Oberderdingen	Oberderdingen	2	1	46,24	12 430
	Philippsburg	Philippsburg, Stadt	2	1	69,51	21 545
	Sulzfeld	Sulzfeld	2	1	28,87	6 003
	zusammen	16	7	454,75	166 004
08 2 16	Rastatt	Rastatt, Stadt	23	7	738,81	222 184
	darunter:					
	Verwaltungsgemeinschaften					
	Nachbarschaftsverband Bischweier-Kuppenh	Kuppenheim, Stadt	2	1	22,67	10 602
	Bühl	Bühl, Stadt	2	1	102,42	34 286
	Durmersheim	Durmersheim	4	1	63,48	23 359
	Gernsbach	Gernsbach, Stadt	3	1	108,23	19 878
	Rastatt	Rastatt, Stadt	5	1	113,90	63 895
	Rheinmunster-Lichtenau	Rheinmunster	2	1	70,09	11 380
	Sinzheim	Sinzheim	2	1	43,47	15 190
	zusammen	20	7	524,26	178 590

*) Ämter, Kirchspielsland-, Samt-, Verbandsgemeinden und Verwaltungsgemeinschaften.
1) Einschließlich bewohnte gemeindefreie Gebiete.

2 Gemeinden, Fläche und Bevölkerung in den Gemeindeverbänden am 31.12.1998 *)

Schlüsselnummer	Kreis Gemeindeverband	Sitz der Verwaltung	Gemeinden 1)	Gemein- verb.	Fläche	Bevölkerung
			Anzahl		km 2	Anzahl
08 2 25	Neckar-Odenwald-Kreis	Mosbach, Stadt	27	9	1 126,30	148 592
	darunter:					
	Verwaltungsgemeinschaften					
	Hardheim-Walldürn	Walldürn, Stadt	3	1	223,37	22 642
	Haßmersheim	Haßmersheim	2	1	36,77	6 923
	Kleiner Odenwald	Aglausterhausen	3	1	47,17	9 506
	Limbach	Limbach	2	1	60,04	7 616
	Mosbach	Mosbach, Stadt	4	1	141,32	37 951
	Neckargerach-Waldbrunn	Neckargerach	4	1	69,18	9 323
	Osterburken	Osterburken, Stadt	3	1	144,28	11 264
	Schefflenztal	Billigheim	2	1	85,94	10 140
	Seckachthal	Adelsheim, Stadt	2	1	71,69	9 754
	zusammen	25	9	879,76	125 119
08 2 26	Rhein-Neckar-Kreis	Heidelberg, Stadt	54	10	1 061,69	519 587
	darunter:					
	Verwaltungsgemeinschaften					
	Eberbach	Eberbach, Stadt	2	1	115,64	18 848
	Elsenzthal	Meckesheim	5	1	54,30	15 359
	Hemsbach	Hemsbach, Stadt	2	1	23,15	18 178
	Hockenheim	Hockenheim, Stadt	4	1	70,56	37 917
	Neckargemünd	Neckargemünd, Stadt	4	1	53,59	26 266
	Rauenberg	Rauenberg, Stadt	3	1	33,24	18 052
	Schonau	Schonau, Stadt	4	1	55,06	11 467
	Sinsheim	Sinsheim, Stadt	3	1	156,52	40 302
	Waibstadt	Waibstadt, Stadt	6	1	109,38	19 570
	Wiesloch	Wiesloch, Stadt	2	1	52,93	34 118
	zusammen	35	10	724,37	240 077
08 2 35	Calw	Calw, Stadt	25	8	797,54	157 324
	darunter:					
	Verwaltungsgemeinschaften					
	Altensteig	Altensteig, Stadt	3	1	107,42	14 834
	Althengstett	Althengstett	4	1	52,57	16 481
	Bad Herrenalb	Bad Herrenalb, Stadt	2	1	51,46	9 495
	Bad Liebenzell	Bad Liebenzell, Stadt	2	1	40,10	11 486
	Calw	Calw, Stadt	2	1	95,87	26 069
	Nagold	Nagold, Stadt	4	1	120,50	34 934
	Teinachtal	Bad Teinach-Zavelstein, Stadt	3	1	101,17	11 089
	Wildbad im Schwarzwald	Wildbad im Schwarzwald, Stadt	3	1	134,55	14 132
	zusammen	23	8	703,64	138 520
08 2 36	Enzkreis	Pforzheim, Stadt	28	7	573,90	190 053
	darunter:					
	Verwaltungsgemeinschaften					
	Heckengau	Mönsheim	6	1	79,68	22 747
	Kämpfelbachtal	Königsbach-Stein	3	1	55,39	20 089
	Maulbronn	Maulbronn, Stadt	2	1	42,75	9 138
	Mühlacker	Mühlacker, Stadt	2	1	68,59	30 531
	Neuenburg	Neuenburg, Stadt	2	1	43,36	11 972
	Neulingen	Neulingen	3	1	47,65	12 214
	Tiefenbronn	Tiefenbronn	2	1	44,55	10 625
	zusammen	20	7	381,97	117 316
08 2 37	Freudenstadt	Freudenstadt, Stadt	17	5	870,73	120 254
	darunter:					
	Verwaltungsgemeinschaften					
	Dornstetten	Dornstetten, Stadt	4	1	86,63	18 630
	Freudenstadt	Freudenstadt, Stadt	3	1	219,23	28 104
	Horb am Neckar	Horb am Neckar, Stadt	3	1	170,99	34 869
	Loßburg	Loßburg	2	1	79,26	7 837
	Pfalzgrafenweiler	Pfalzgrafenweiler	3	1	60,38	7 548
	zusammen	15	5	616,49	96 988
08 3 15	Breisgau-Hochschwarzwald	Freiburg im Breisgau, Stadt	50	17	1 378,37	237 217
	darunter:					
	Verwaltungsgemeinschaften					
	Bad Krozingen	Bad Krozingen	2	1	61,71	19 048
	Breisach am Rhein	Breisach am Rhein, Stadt	3	1	91,99	20 756
	Dreisamtal	Kirchzarten	4	1	152,77	19 618
	Ehrenkirchen	Ehrenkirchen	2	1	54,22	8 662
	Gundelfingen	Gundelfingen	2	1	18,31	12 066
	Heitersheim	Heitersheim, Stadt	3	1	28,37	9 440
	Hexental	Merzhausen	5	1	24,34	9 351
	Hinterzarten	Hinterzarten	2	1	73,27	4 375

*) Ämter, Kirchspielsland-, Samt-, Verbandsgemeinden und Verwaltungsgemeinschaften.

1) Einschließlich bewohnte gemeindefreie Gebiete.

2 Gemeinden, Fläche und Bevölkerung in den Gemeindeverbänden am 31.12.1998 *)

Schlus- sel- nummer	Kreis Gemeindeverband	Sitz der Verwaltung	Gemein- den 1)	Gem.- verb.	Fläche	Bevölkerung
			Anzahl		km 2	Anzahl
	Kaiserstuhl-Tuniberg	Bötzingen	3	1	34,03	10 658
	Löffingen	Löffingen, Stadt	2	1	115,10	9 514
	March-Umkirch	March	2	1	26,50	13 788
	Müllheim-Badenweiler	Müllheim, Stadt	5	1	123,13	29 483
	Sankt Peter	Sankt Peter	3	1	100,01	7 258
	Schallstadt	Schallstadt	3	1	31,36	10 850
	Schluchsee	Schluchsee	2	1	94,41	4 228
	Staufen-Münstertal	Staufen im Breisgau, Stadt	2	1	90,99	12 444
	Titisee-Neustadt	Titisee-Neustadt, Stadt	2	1	118,44	14 361
	zusammen	47	17	1 238,95	215 900
08 3 16	Emmendingen	Emmendingen, Stadt	24	6	679,94	149 043
	darunter:					
	Verwaltungsgemeinschaften					
	Denzlingen-Vörstetten-Reute	Denzlingen	3	1	29,63	18 087
	Elzach	Elzach, Stadt	3	1	128,61	11 304
	Emmendingen	Emmendingen, Stadt	5	1	154,43	46 378
	Kenzingen-Herbolzheim	Kenzingen, Stadt	4	1	113,49	23 106
	Nördlicher Kaiserstuhl	Endingen, Stadt	6	1	106,23	23 294
	Waldkirch	Waldkirch, Stadt	3	1	147,55	26 874
	zusammen	24	6	679,94	149 043
08 3 17	Ortenaukreis	Offenburg, Stadt	52	14	1 860,73	403 671
	darunter:					
	Verwaltungsgemeinschaften					
	Achern	Achern, Stadt	4	1	115,11	34 896
	Ettenheim	Ettenheim, Stadt	5	1	115,79	25 871
	Gengenbach	Gengenbach, Stadt	3	1	82,74	15 994
	Haslach im Kinzigtal	Haslach im Kinzigtal, Stadt	5	1	121,70	15 681
	Hausach	Hausach, Stadt	2	1	67,81	7 873
	Kappelrodeck	Kappelrodeck	3	1	62,24	10 540
	Lahr/ Schwarzwald	Lahr/ Schwarzwald, Stadt	2	1	90,66	47 249
	Oberes Renchtal	Oppenau, Stadt	2	1	114,28	8 181
	Oberkirch	Oberkirch, Stadt	3	1	122,77	28 109
	Offenburg	Offenburg, Stadt	5	1	160,36	78 535
	Schwanau	Schwanau	2	1	59,66	9 993
	Seelbach	Seelbach	2	1	80,18	8 562
	Wolfach	Wolfach, Stadt	2	1	119,26	8 709
	Zell am Harmersbach	Zell am Harmersbach, Stadt	5	1	147,49	15 574
	zusammen	45	14	1 460,05	315 767
08 3 25	Rottweil	Rottweil, Stadt	22	7	769,44	140 058
	darunter:					
	Verwaltungsgemeinschaften					
	Dunningen	Dunningen	2	1	59,86	7 605
	Oberndorf am Neckar	Oberndorf am Neckar, Stadt	3	1	110,23	21 343
	Rottweil	Rottweil, Stadt	5	1	197,40	43 377
	Schiltach	Schiltach, Stadt	2	1	76,36	6 041
	Schramberg	Schramberg, Stadt	5	1	136,56	32 917
	Sulz am Neckar	Sulz am Neckar, Stadt	2	1	112,32	16 272
	Villingendorf	Villingendorf	2	1	31,78	6 377
	zusammen	21	7	724,51	133 932
08 3 26	Schwarzwald-Baar-Kreis	Villingen-Schwenningen, Stadt	20	4	1 025,25	209 171
	darunter:					
	Verwaltungsgemeinschaften					
	Donaueschingen	Donaueschingen, Stadt	3	1	225,28	34 484
	Furtwangen	Furtwangen im Schwarzwald, Stadt	2	1	101,06	11 343
	Raumschaft Triberg	Triberg im Schwarzwald, Stadt	3	1	97,84	12 432
	Villingen-Schwenningen	Villingen-Schwenningen, Stadt	7	1	269,74	104 085
	zusammen	15	4	693,92	162 344
08 3 27	Tuttlingen	Tuttlingen, Stadt	35	6	734,35	131 505
	darunter:					
	Verwaltungsgemeinschaften					
	Donau-Heuberg	Mühlheim an der Donau, Stadt	7	1	113,94	10 586
	Heuberg	Gosheim	7	1	61,24	11 663
	Immendingen-Geisingen	Geisingen, Stadt	2	1	147,77	11 860
	Spaichingen	Spaichingen, Stadt	9	1	121,29	29 069
	Trossingen	Trossingen, Stadt	4	1	51,74	17 373
	Tuttlingen	Tuttlingen, Stadt	6	1	238,37	50 954
	zusammen	35	6	734,35	131 505

*) Ämter, Kirchspielsland-, Samt-, Verbandsgemeinden und Verwaltungsgemeinschaften.

1) Einschließlich bewohnte gemeindefreie Gebiete.

2 Gemeinden, Fläche und Bevölkerung in den Gemeindeverbänden am 31.12.1998 *)

Schlüsselnummer	Kreis Gemeindeverband	Sitz der Verwaltung	Gemeinden 1)	Gem.-verb.	Fläche	Bevölkerung
			Anzahl		km 2	Anzahl
08 3 35	Konstanz	Konstanz, Universitätsstadt	25	6	817,75	263 181
	darunter:					
	Verwaltungsgemeinschaften					
	Engen	Engen, Stadt	3	1	99,04	15 636
	Gottmadingen	Gottmadingen	3	1	44,38	14 079
	Hori	Gaienhofen	3	1	55,13	9 743
	Konstanz	Konstanz, Universitätsstadt	3	1	93,35	89 532
	Singen (Hohentwiel)	Singen (Hohentwiel), Stadt	4	1	109,76	62 681
	Stockach	Stockach, Stadt	6	1	242,51	30 423
	zusammen	22	6	644,17	222 094
08 3 36	Lörrach	Lörrach, Stadt	42	9	806,83	215 044
	darunter:					
	Verwaltungsgemeinschaften					
	Kandern	Kandern, Stadt	2	1	87,19	9 485
	Kleines Wiesental	Tegernau	8	1	77,84	2 975
	Lörrach	Lörrach, Stadt	2	1	48,91	47 813
	Rheinfelden (Baden)	Rheinfelden (Baden), Stadt	2	1	82,92	33 947
	Schliengen	Schliengen	2	1	54,39	8 439
	Schonau im Schwarzwald	Schonau im Schwarzwald, Stadt	9	1	78,71	5 759
	Schopfheim	Schopfheim, Stadt	4	1	94,55	25 982
	Vorderes Kandertal	Binzen	6	1	24,16	8 146
	Zell im Wiesental	Zell im Wiesental, Stadt	2	1	61,17	7 451
	zusammen	37	9	609,84	149 997
08 3 37	Waldshut	Waldshut-Tiengen, Stadt	32	8	1 131,21	164 616
	darunter:					
	Verwaltungsgemeinschaften					
	Bonnndorf im Schwarzwald	Bonnndorf im Schwarzwald, Stadt	2	1	106,47	7 957
	Jestetten	Jestetten	3	1	48,41	8 299
	Küssaberg	Küssaberg	2	1	53,72	8 792
	Oberes Schluchttal	Uhlingen-Birkendorf	2	1	125,61	7 340
	Bad Säckingen	Bad Säckingen, Stadt	4	1	118,39	29 594
	Sankt Blasien	Sankt Blasien, Stadt	7	1	215,91	13 687
	Waldshut-Tiengen	Waldshut-Tiengen, Stadt	4	1	133,83	34 562
	Wutöschingen	Wutöschingen	2	1	40,42	8 179
	zusammen	26	8	842,76	118 410
08 4 15	Reutlingen	Reutlingen, Stadt	27	6	1 094,13	275 202
	darunter:					
	Verwaltungsgemeinschaften					
	Engstingen	Engstingen	2	1	93,19	8 743
	Metzingen	Metzingen, Stadt	3	1	42,73	28 315
	Münsingen	Münsingen, Stadt	3	1	179,97	17 555
	Pliezhausen	Pliezhausen	2	1	31,75	13 582
	Bad Urach	Bad Urach, Stadt	4	1	122,48	20 674
	Zwiefalten-Hayingen	Zwiefalten	3	1	162,81	5 959
	zusammen	17	6	631,93	94 828
08 4 16	Tübingen	Tübingen, Universitätsstadt	15	3	519,15	205 666
	darunter:					
	Verwaltungsgemeinschaften					
	Mössingen	Mössingen, Stadt	3	1	79,02	28 805
	Rottenburg am Neckar	Rottenburg am Neckar, Stadt	4	1	198,76	50 374
	Steinlach-Wiesenz	Gomaringen	3	1	38,94	16 173
	zusammen	10	3	316,72	95 352
08 4 17	Zollernalbkreis	Balingen, Stadt	25	7	917,71	192 690
	darunter:					
	Verwaltungsgemeinschaften					
	Albstadt	Albstadt, Stadt	2	1	143,23	52 199
	Balingen	Balingen, Stadt	2	1	122,29	39 517
	Bisingen	Bisingen	2	1	48,99	10 948
	Hechingen	Hechingen, Stadt	3	1	97,45	25 796
	Meßstetten	Meßstetten, Stadt	3	1	112,58	14 287
	Oberes Schlichemtal	Schomberg, Stadt	8	1	66,75	10 157
	Winterlingen	Winterlingen	2	1	75,54	9 510
	zusammen	22	7	666,83	162 414

*) Ämter, Kirchspielsland-, Samt-, Verbandsgemeinden und Verwaltungsgemeinschaften.

1) Einschließlich bewohnte gemeindefreie Gebiete.

2 Gemeinden, Fläche und Bevölkerung in den Gemeindeverbänden am 31.12.1998 *)

Schlus- sel- nummer	Kreis Gemeindeverband	Sitz der Verwaltung	Gemein- den 1)	Gem.- verb.	Fläche	Bevölkerung
			Anzahl		km 2	Anzahl
08 4 25	Alb-Donau-Kreis	Ulm, Universitätsstadt	55	10	1 357,34	183 304
	darunter:					
	Verwaltungsgemeinschaften					
	Allmendingen	Allmendingen	2	1	53,70	5 075
	Blaubeuren	Blaubeuren, Stadt	2	1	105,28	13 885
	Dietenheim	Dietenheim, Stadt	3	1	54,51	11 751
	Dornstadt	Dornstadt	3	1	86,66	12 910
	Ehingen (Donau)	Ehingen (Donau), Stadt	4	1	204,25	29 636
	Kirchberg-Weihungstal	Illerkirchberg	4	1	50,25	10 289
	Laichinger-Alb	Laichingen, Stadt	5	1	171,67	19 127
	Langenau	Langenau, Stadt	14	1	221,26	23 796
	Lonsee-Amstetten	Lonsee	2	1	93,12	8 470
	Munderkingen	Munderkingen, Stadt	13	1	122,51	14 020
	zusammen	52	10	1 163,21	149 019
08 4 26	Biberach	Biberach an der Riß, Stadt	45	9	1 409,84	180 271
	darunter:					
	Verwaltungsgemeinschaften					
	Bad Buchau	Bad Buchau, Stadt	10	1	95,03	8 466
	Bad Schussenried	Bad Schussenried, Stadt	2	1	99,26	10 848
	Biberach an der Riß	Biberach an der Riß, Stadt	8	1	299,98	54 938
	Illertal	Erolzheim	5	1	103,93	12 610
	Laupheim	Laupheim, Stadt	4	1	133,37	29 124
	Ochsenhausen	Ochsenhausen, Stadt	4	1	151,96	13 635
	Riedlingen	Riedlingen, Stadt	7	1	315,61	29 590
	Rot-Tannheim	Rot an der Rot	2	1	91,15	6 547
	Schwendi	Schwendi	2	1	69,37	7 423
	zusammen	44	9	1 359,66	173 181
08 4 35	Bodenseekreis	Friedrichshafen, Stadt	23	7	664,72	196 377
	darunter:					
	Verwaltungsgemeinschaften					
	Eriskirch-Kressbr. a Bodensee-Langenarge	Kressbronn am Bodensee	3	1	50,26	18 673
	Friedrichshafen	Friedrichshafen, Stadt	2	1	79,17	62 388
	Markdorf	Markdorf, Stadt	4	1	138,62	23 278
	Meersburg	Meersburg, Stadt	5	1	37,36	16 694
	Salem	Salem	3	1	129,93	16 329
	Tettngang	Tettngang, Stadt	2	1	97,80	19 725
	Überlingen	Überlingen, Stadt	3	1	99,68	26 520
	zusammen	22	7	632,82	183 607
08 4 36	Ravensburg	Ravensburg, Stadt	39	9	1 631,81	265 765
	darunter:					
	Verwaltungsgemeinschaften					
	Altshausen	Altshausen	11	1	130,50	11 315
	Bad Waldsee	Bad Waldsee, Stadt	2	1	131,69	21 794
	Fronreute-Wolpertswende	Wolpertswende	2	1	72,42	8 233
	Gullen	Grunnkraut	4	1	97,00	12 082
	Leutkirch im Allgäu	Leutkirch im Allgäu, Stadt	3	1	238,91	27 000
	Mittleres Schussental	Ravensburg, Stadt	5	1	171,71	86 070
	Vogt	Vogt	2	1	61,80	7 723
	Wangen im Allgäu	Wangen im Allgäu, Stadt	3	1	144,76	30 578
	Wilhelmsdorf	Wilhelmsdorf	2	1	94,26	9 004
	zusammen	34	9	1 143,05	213 799
08 4 37	Sigmaringen	Sigmaringen, Stadt	25	7	1 204,38	132 280
	darunter:					
	Verwaltungsgemeinschaften					
	Gammertingen	Gammertingen, Stadt	4	1	158,67	13 157
	Mengen	Mengen, Stadt	3	1	105,11	17 094
	Meßkirch	Meßkirch, Stadt	3	1	173,15	13 366
	Pfullendorf	Pfullendorf, Stadt	4	1	195,87	20 687
	Saulgau	Saulgau, Stadt	2	1	135,98	22 010
	Sigmaringen	Sigmaringen, Stadt	6	1	250,86	32 012
	Stetten am kalten Markt	Stetten am kalten Markt	2	1	75,80	7 276
	zusammen	24	7	1 095,44	125 602
08	Baden-Württemberg	1 111	272	35 741,65	10 426 040
	darunter:					
	Verwaltungsgemeinschaften	923	272	26 100,90	5 887 245

*) Ämter, Kirchspielsland-, Samt-, Verbandsgemeinden und Verwaltungsgemeinschaften.
1) Einschließlich bewohnte gemeindefreie Gebiete.

2 Gemeinden, Fläche und Bevölkerung in den Gemeindeverbänden am 31.12.1998 *)

Schlus- sel- nummer	Kreis Gemeindeverband	Sitz der Verwaltung	Gemein- den 1)	Gem.- verb.	Fläche	Bevölkerung
			Anzahl		km 2	Anzahl
09 ✓		Bayern				
09 1 71	Altötting	Altötting, Stadt	25	5	569,45	107 425
	darunter:					
	Verwaltungsgemeinschaften					
	Emmerting	Emmerting	2	1	26,48	6 082
	Kirchweidach	Kirchweidach	4	1	80,69	5 097
	Markt	Markt, Markt	2	1	27,56	3 789
	Reischach	Reischach	3	1	70,73	5 036
	Unterneukirchen	Unterneukirchen	2	1	50,85	5 369
	zusammen	13	5	256,31	25 373
09 1 73	Bad Tölz-Wolfratshausen	Bad Tölz, Stadt	22	3	1 110,67	113 453
	darunter:					
	Verwaltungsgemeinschaften					
	Benediktbeuern	Benediktbeuern	2	1	51,78	5 160
	Kochel a. See	Kochel a. See	2	1	105,51	5 137
	Reichersbeuern	Reichersbeuern	3	1	38,99	4 371
	zusammen	7	3	196,28	14 668
09 1 74	Dachau	Dachau, Stadt	17	1	578,95	126 217
	darunter:					
	Verwaltungsgemeinschaften					
	Odelzhausen	Odelzhausen	3	1	70,41	7 831
	zusammen	3	1	70,41	7 831
09 1 75	Ebersberg	Ebersberg, Stadt	22	2	549,33	114 699
	darunter:					
	Verwaltungsgemeinschaften					
	Aßling	Aßling	3	1	71,28	6 525
	Glonn	Glonn, Markt	6	1	127,64	11 207
	zusammen	9	2	198,92	17 732
09 1 76	Eichstätt	Eichstätt, Stadt	31	4	1 214,40	116 311
	darunter:					
	Verwaltungsgemeinschaften					
	Eichstätt	Eichstätt, Stadt	3	1	137,65	7 989
	Eitensheim	Eitensheim	2	1	32,00	3 698
	Nassenfels	Nassenfels, Markt	3	1	79,83	5 341
	Pförring	Pförring, Markt	3	1	85,63	6 034
	zusammen	11	4	335,11	23 062
09 1 77	Erding	Erding, Stadt	26	6	870,45	110 874
	darunter:					
	Verwaltungsgemeinschaften					
	Horlkofen	Wörth	2	1	39,50	5 947
	Oberding	Oberding	2	1	100,33	6 470
	Oberneuching	Neuching	2	1	29,93	3 647
	Pastetten	Pastetten	2	1	44,80	3 415
	Steinkirchen	Steinkirchen	4	1	74,42	4 609
	Wartenberg	Wartenberg, Markt	3	1	65,26	8 589
	zusammen	15	6	354,24	32 677
09 1 78	Freising	Freising, Stadt	24	3	799,57	147 468
	darunter:					
	Verwaltungsgemeinschaften					
	Allershausen	Allershausen	2	1	39,33	6 178
	Mauern	Mauern	4	1	98,43	7 445
	Zolling	Zolling	4	1	99,13	11 198
	zusammen	10	3	236,89	24 821
09 1 79	Furstenfeldbruck	Furstenfeldbruck, Stadt	23	2	434,86	188 897
	darunter:					
	Verwaltungsgemeinschaften					
	Grafrath	Grafrath	3	1	35,50	6 682
	Mammendorf	Mammendorf	8	1	109,41	13 232
	zusammen	11	2	144,91	19 914

*) Ämter, Kirchspielsland-, Samt-, Verbandsgemeinden und Verwaltungsgemeinschaften.
1) Einschließlich bewohnte gemeindefreie Gebiete.

2 Gemeinden, Fläche und Bevölkerung in den Gemeindeverbänden am 31.12.1998 *)

Schlüsselnummer	Kreis Gemeindeverband	Sitz der Verwaltung	Gemeinden 1)	Gem.- verb.	Fläche	Bevölkerung
			Anzahl		km 2	Anzahl
09 1 80	Garmisch-Partenkirchen	Garmisch-Partenkirchen, Markt	23	4	1 012,31	86 054
	darunter:					
	Verwaltungsgemeinschaften					
	Ohlstadt	Ohlstadt	4	1	141,84	6 812
	Saulgrub	Saulgrub	2	1	53,14	2 764
	Seehausen a. Staffelsee	Seehausen a. Staffelsee	3	1	43,89	3 984
	Unterammergau	Unterammergau	2	1	44,68	2 216
	zusammen	11	4	283,55	15 776
09 1 81	Landsberg a. Lech	Landsberg a. Lech, Stadt	32	7	804,48	103 064
	darunter:					
	Verwaltungsgemeinschaften					
	Fuchstal	Fuchstal	2	1	52,53	4 470
	Igling	Igling	3	1	53,50	4 918
	Prittriching	Prittriching	2	1	46,72	3 958
	Pürgen	Pürgen	3	1	50,45	5 129
	Reichling	Reichling	6	1	102,65	8 024
	Schondorf a. Ammersee	Schondorf a. Ammersee	3	1	21,03	6 789
	Windach	Windach	3	1	62,38	6 254
	zusammen	22	7	389,26	39 542
09 1 83	Mühlendorf a. Inn	Mühlendorf a. Inn, Stadt	32	9	805,36	107 246
	darunter:					
	Verwaltungsgemeinschaften					
	Gars a. Inn	Gars a. Inn, Markt	2	1	75,85	5 346
	Heldenstein	Heldenstein	2	1	39,72	3 197
	Kraiburg a. Inn	Kraiburg a. Inn, Markt	3	1	62,06	6 105
	Maitenbeth	Maitenbeth	2	1	55,32	3 303
	Neumarkt-Sankt Veit	Neumarkt-Sankt Veit, Stadt	2	1	75,06	7 401
	Oberbergkirchen	Oberbergkirchen	4	1	77,59	4 132
	Polling	Polling	2	1	63,46	4 158
	Reichertshausen	Reichertshausen	2	1	52,41	2 863
	Rohrbach	Erharting	3	1	65,08	3 335
	zusammen	22	9	566,55	39 840
09 1 85	Neuburg-Schrobenhausen	Neuburg a.d. Donau, Stadt	18	2	739,74	87 898
	darunter:					
	Verwaltungsgemeinschaften					
	Neuburg a. d. Donau	Neuburg a. d. Donau, Stadt	2	1	46,46	3 053
	Schrobenhausen	Schrobenhausen, Stadt	5	1	136,17	8 241
	zusammen	7	2	182,63	11 294
09 1 86	Pfaffenhofen a.d. Ilm	Pfaffenhofen a.d. Ilm, Stadt	19	3	760,39	108 711
	darunter:					
	Verwaltungsgemeinschaften					
	Geisenfeld	Geisenfeld, Stadt	2	1	95,76	10 314
	Ilmmünster	Ilmmünster	2	1	32,49	3 890
	Reichertshofen	Reichertshofen, Markt	2	1	59,54	8 889
	zusammen	6	3	187,79	23 093
09 1 87	Rosenheim	Rosenheim, Stadt	47	4	1 439,38	230 560
	darunter:					
	Verwaltungsgemeinschaften					
	Breitbrunn a. Chiemsee	Breitbrunn a. Chiemsee	3	1	21,40	2 920
	Halfing	Halfing	3	1	52,58	4 930
	Rott a. Inn	Rott a. Inn	2	1	27,67	4 523
	Pfaffing	Pfaffing	2	1	53,53	4 904
	zusammen	10	4	155,18	17 277
09 1 89	Traunstein	Traunstein, Stadt	36	4	1 533,91	165 790
	darunter:					
	Verwaltungsgemeinschaften					
	Bergen	Bergen	2	1	46,86	6 272
	Marquartstein	Marquartstein	2	1	32,75	4 080
	Obing	Obing	3	1	94,51	6 708
	Waging a. See	Waging a. See, Markt	3	1	93,63	9 284
	zusammen	10	4	267,75	26 344

*) Ämter, Kirchspielsland-, Samt-, Verbandsgemeinden und Verwaltungsgemeinschaften.
1) Einschließlich bewohnte gemeindefreie Gebiete.

2 Gemeinden, Fläche und Bevölkerung in den Gemeindeverbänden am 31.12.1998 *)

Schlus- sel- nummer	Kreis Gemeindeverband	Sitz der Verwaltung	Gemein- den 1)	Gem.- verb.	Fläche	Bevölkerung
			Anzahl		km 2	Anzahl
09 1 90	Weilheim-Schongau	Weilheim i. OB, Stadt	34	8	966,23	124 467
	darunter:					
	Verwaltungsgemeinschaften					
	Altenstadt	Altenstadt	5	1	72,88	7 382
	Bernbeuren	Bernbeuren	2	1	66,63	3 622
	Habach	Habach	4	1	76,29	4 241
	Huglfing	Huglfing	4	1	81,36	6 417
	Pähl-Raisting	Pähl	2	1	54,02	4 140
	Rottenbuch	Rottenbuch	2	1	71,77	3 270
	Seeshaupt	Seeshaupt	2	1	57,58	5 172
	Steingaden	Steingaden	3	1	127,73	4 777
	zusammen	24	8	608,26	39 021
09 2 71	Deggendorf	Deggendorf, Stadt	26	4	861,11	114 503
	darunter:					
	Verwaltungsgemeinschaften					
	Lalling	Lalling	4	1	94,02	5 641
	Moos	Moos	2	1	47,94	3 005
	Oberporing	Oberporing	3	1	68,58	4 025
	Schöllnach	Schöllnach, Markt	2	1	64,05	6 402
	zusammen	11	4	274,59	19 073
09 2 72	Freyung-Grafenau	Freyung, Stadt	26	4	984,20	82 239
	darunter:					
	Verwaltungsgemeinschaften					
	Hinterschmiding	Hinterschmiding	2	1	31,20	3 268
	Perlesreut	Perlesreut, Markt	2	1	40,13	3 964
	Schönberg	Schönberg, Markt	4	1	87,75	8 076
	Thurmansbang	Thurmansbang	2	1	54,69	3 561
	zusammen	10	4	213,77	18 869
09 2 73	Kelheim	Kelheim, Stadt	25	5	1 066,89	107 804
	darunter:					
	Verwaltungsgemeinschaften					
	Ihrlerstein	Ihrlerstein	2	1	40,46	5 133
	Langquaid	Langquaid, Markt	3	1	116,46	7 812
	Mainburg	Mainburg, Stadt	4	1	133,35	6 217
	Saal a. d. Donau	Saal a. d. Donau	2	1	61,19	6 946
	Siegenburg	Siegenburg, Markt	5	1	84,62	8 010
	zusammen	16	5	436,08	34 118
09 2 74	Landshut	Landshut, Stadt	35	6	1 348,08	138 524
	darunter:					
	Verwaltungsgemeinschaften					
	Altfraunhofen	Altfraunhofen	3	1	62,74	4 537
	Ergoldsbach	Ergoldsbach, Markt	2	1	82,48	8 801
	Furth	Furth	3	1	76,72	6 621
	Gerzen	Gerzen	4	1	117,32	6 502
	Velden	Velden, Markt	3	1	95,53	8 524
	Worth a. d. Isar	Worth a. d. Isar	3	1	55,30	5 061
	zusammen	18	6	490,09	40 046
09 2 75	Passau	Passau, Stadt	38	3	1 530,07	184 577
	darunter:					
	Verwaltungsgemeinschaften					
	Aidenbach	Aidenbach, Markt	2	1	37,58	4 096
	Rotthalmünster	Rotthalmünster, Markt	2	1	69,74	6 430
	Tittling	Tittling, Markt	2	1	39,52	5 506
	zusammen	6	3	146,84	16 032
09 2 76	Regen	Regen, Stadt	24	1	975,06	82 516
	darunter:					
	Verwaltungsgemeinschaften					
	Ruhmannsfelden	Ruhmannsfelden, Markt	4	1	72,36	6 607
	zusammen	4	1	72,36	6 607

*) Ämter, Kirchspielsland-, Samt-, Verbandsgemeinden und Verwaltungsgemeinschaften.

1) Einschließlich bewohnte gemeindefreie Gebiete.

2 Gemeinden, Fläche und Bevölkerung in den Gemeindeverbänden am 31.12.1998 *)

Schlüsselnummer	Kreis Gemeindeverband	Sitz der Verwaltung	Gemeinden 1)	Gem.-verb.	Fläche	Bevölkerung
			Anzahl		km 2	Anzahl
09 2 77	Rottal-Inn	Pfarrkirchen, Stadt	31	5	1 281,11	116 957
	darunter:					
	Verwaltungsgemeinschaften					
	Bad Birnbach	Bad Birnbach, Markt	2	1	88,23	7 254
	Ering	Ering	2	1	57,73	3 331
	Falkenberg	Falkenberg	3	1	100,81	5 954
	Massing	Massing, Markt	2	1	48,96	4 577
	Tann	Tann, Markt	2	1	68,30	5 556
	zusammen	11	5	364,03	26 672
09 2 78	Straubing-Bogen	Straubing, Stadt	37	7	1 202,23	93 640
	darunter:					
	Verwaltungsgemeinschaften					
	Aiterhofen	Aiterhofen	2	1	65,11	5 412
	Hunderdorf	Hunderdorf	3	1	54,66	6 107
	Mitterfels	Mitterfels, Markt	4	1	63,72	6 122
	Rain	Rain	4	1	64,74	6 687
	Schwarzach	Schwarzach, Markt	4	1	94,53	6 732
	Stallwang	Stallwang	3	1	54,78	3 333
	Straßkirchen	Straßkirchen	2	1	54,22	4 442
	zusammen	22	7	451,76	38 835
09 2 79	Dingolfing-Landau	Dingolfing, Stadt	15	1	877,79	89 478
	darunter:					
	Verwaltungsgemeinschaften					
	Manning	Manning	2	1	68,56	4 760
	zusammen	2	1	68,56	4 760
09 3 71	Amberg-Sulzbach	Amberg, Stadt	28	5	1 255,16	107 755
	darunter:					
	Verwaltungsgemeinschaften					
	Hahnbach	Hahnbach, Markt	2	1	85,45	6 038
	Illschwang	Illschwang	2	1	116,55	3 601
	Königstein	Königstein, Markt	2	1	55,03	3 041
	Neukirchen b. Sulzbach-Rosenberg	Neukirchen b. Sulzbach-Rosenberg	3	1	79,98	5 602
	Ursensollen	Ursensollen	2	1	81,05	5 425
	zusammen	11	5	418,06	23 707
09 3 72	Cham	Cham, Stadt	39	6	1 509,97	130 684
	darunter:					
	Verwaltungsgemeinschaften					
	Falkenstein	Falkenstein, Markt	3	1	102,93	6 682
	Stamsried	Stamsried, Markt	2	1	52,58	3 262
	Tiefenbach	Tiefenbach	2	1	66,70	3 305
	Wald	Wald	2	1	70,71	4 548
	Walderbach	Walderbach	2	1	36,80	3 215
	Weiding	Weiding	2	1	43,56	3 494
	zusammen	13	6	373,28	24 506
09 3 73	Neumarkt i.d. Opf.	Neumarkt i.d. Opf., Stadt	20	2	1 344,25	124 020
	darunter:					
	Verwaltungsgemeinschaften					
	Neumarkt i. d. Opf.	Neumarkt i. d. Opf., Stadt	3	1	103,33	7 181
	Parsberg	Parsberg, Stadt	2	1	87,99	8 749
	zusammen	5	2	191,32	15 930
09 3 74	Neustadt a.d. Waldnaab	Neustadt a.d. Waldnaab, Stadt	39	8	1 429,85	100 682
	darunter:					
	Verwaltungsgemeinschaften					
	Eschenbach i. d. Opf.	Eschenbach i. d. Opf., Stadt	3	1	79,22	6 377
	Kirchenthumbach	Kirchenthumbach, Markt	3	1	101,33	5 327
	Neustadt a. d. Waldnaab	Neustadt a. d. Waldnaab, Stadt	5	1	122,68	7 309
	Pleystein	Pleystein, Stadt	2	1	53,04	4 200
	Pressath	Pressath, Stadt	3	1	83,03	7 188
	Schirmitz	Schirmitz	4	1	41,19	5 905
	Tännesberg	Tännesberg, Markt	2	1	78,94	3 089
	Weierhammer	Weierhammer	3	1	87,01	7 161
	zusammen	25	8	646,44	46 556

*) Ämter, Kirchspielsland-, Samt-, Verbandsgemeinden und Verwaltungsgemeinschaften.
1) Einschließlich bewohnte gemeindefreie Gebiete.

2 Gemeinden, Fläche und Bevölkerung in den Gemeindeverbänden am 31.12.1998 *)

Schlüsselnummer	Kreis Gemeindeverband	Sitz der Verwaltung	Gemeinden 1)	Gem.-verb.	Fläche	Bevölkerung
			Anzahl		km 2	Anzahl
09 3 75	Regensburg	Regensburg, Stadt	42	7	1 395,94	172 126
	darunter:					
	Verwaltungsgemeinschaften					
	Alteglöfshaus	Alteglöfshaus	3	1	33,81	6 302
	Donaustauf	Donaustauf, Markt	3	1	45,76	6 920
	Kallmünz	Kallmünz, Markt	3	1	80,59	5 273
	Laaber	Laaber, Markt	3	1	48,85	8 337
	Pettendorf	Pettendorf	3	1	41,74	5 556
	Sünching	Sünching	4	1	106,87	5 717
	Worth a. d. Donau	Worth a. d. Donau, Stadt	2	1	70,54	6 117
	zusammen	21	7	428,16	44 222
09 3 76	Schwandorf	Schwandorf, Stadt	34	7	1 472,89	142 191
	darunter:					
	Verwaltungsgemeinschaften					
	Nabburg	Nabburg, Stadt	3	1	120,70	8 134
	Neunburg vorm Wald	Neunburg vorm Wald, Stadt	4	1	135,17	4 820
	Oberviechtach	Oberviechtach, Stadt	4	1	105,35	5 466
	Pfreimd	Pfreimd, Stadt	2	1	69,15	6 588
	Schönsee	Schönsee, Stadt	3	1	83,25	4 123
	Schwarzenfeld	Schwarzenfeld, Markt	3	1	81,13	9 363
	Wackersdorf	Wackersdorf	2	1	53,78	6 242
	zusammen	21	7	648,53	44 736
09 3 77	Tirschenreuth	Tirschenreuth, Stadt	27	5	1 085,09	80 579
	darunter:					
	Verwaltungsgemeinschaften					
	Kemnath	Kemnath, Stadt	2	1	74,66	6 725
	Krummennaab	Krummennaab	2	1	34,60	3 031
	Mitterteich	Mitterteich, Stadt	3	1	117,15	10 076
	Neusorg	Neusorg	4	1	68,11	6 884
	Wiesau	Wiesau, Markt	2	1	82,13	5 846
	zusammen	13	5	376,65	32 562
09 4 71	Bamberg	Bamberg, Stadt	37	8	1 167,32	140 543
	darunter:					
	Verwaltungsgemeinschaften					
	Baunach	Baunach, Stadt	4	1	53,26	7 579
	Burgebrach	Burgebrach, Markt	2	1	112,52	7 995
	Buttenheim	Buttenheim, Markt	2	1	38,66	4 978
	Ebrach	Ebrach, Markt	2	1	66,91	3 480
	Frensdorf	Frensdorf	2	1	53,84	6 450
	Lisberg	Lisberg	2	1	16,69	3 183
	Stegaurach	Stegaurach	2	1	40,11	8 723
	Steinfeld	Stadelhofen	3	1	106,16	3 370
	zusammen	19	8	488,15	45 758
09 4 72	Bayreuth	Bayreuth, Stadt	34	6	1 273,06	108 724
	darunter:					
	Verwaltungsgemeinschaften					
	Betzenstein	Betzenstein, Stadt	2	1	67,13	3 771
	Creußen	Creußen, Stadt	4	1	110,06	7 769
	Hollfeld	Hollfeld, Stadt	3	1	124,04	7 556
	Mistelbach	Mistelbach	3	1	34,44	5 170
	Mistelgau	Mistelgau	2	1	42,92	5 188
	Weidenberg	Weidenberg, Markt	4	1	128,28	10 345
	zusammen	18	6	506,87	39 799
09 4 73	Coburg	Coburg, Stadt	18	1	590,29	92 243
	darunter:					
	Verwaltungsgemeinschaften					
	Grub a. Forst	Grub a. Forst	2	1	14,56	4 885
	zusammen	2	1	14,56	4 885
09 4 74	Forchheim	Forchheim, Stadt	29	6	642,95	111 473
	darunter:					
	Verwaltungsgemeinschaften					
	Dormitz	Dormitz	3	1	23,80	4 700
	Ebermannstadt	Ebermannstadt, Stadt	2	1	62,45	8 019
	Effeltrich	Effeltrich	2	1	17,08	4 130
	Gosberg	Pinzberg	3	1	29,50	4 864
	Gräfenberg	Gräfenberg, Stadt	3	1	68,17	6 684

*) Ämter, Kirchspielsland-, Samt-, Verbandsgemeinden und Verwaltungsgemeinschaften.

1) Einschließlich bewohnte gemeindefreie Gebiete.

2 Gemeinden, Fläche und Bevölkerung in den Gemeindeverbänden am 31.12.1998 *)

Schlüsselnummer	Kreis Gemeindeverband	Sitz der Verwaltung	Gemeinden 1)	Gem.-verb.	Fläche	Bevölkerung
			Anzahl		km 2	Anzahl
	Kirchehrenbach	Kirchehrenbach	3	1	36,29	6 131
	zusammen	16	6	237,29	34 528
09 4 75	Hof	Hof, Stadt	28	4	892,55	109 958
	darunter:					
	Verwaltungsgemeinschaften					
	Feilitzsch	Feilitzsch	4	1	85,52	6 769
	Lichtenberg	Lichtenberg, Stadt	2	1	28,16	2 411
	Schauenstein	Schauenstein, Stadt	2	1	36,92	3 734
	Sparneck	Sparneck, Markt	2	1	38,34	3 338
	zusammen	10	4	188,94	16 252
09 4 76	Kronach	Kronach, Stadt	19	2	651,40	76 227
	darunter:					
	Verwaltungsgemeinschaften					
	Mitwitz	Mitwitz, Markt	2	1	42,50	4 325
	Teuschnitz	Teuschnitz, Stadt	3	1	55,87	4 003
	zusammen	5	2	98,37	8 328
09 4 77	Kulmbach	Kulmbach, Stadt	22	5	656,40	78 742
	darunter:					
	Verwaltungsgemeinschaften					
	Kasendorf	Kasendorf, Markt	2	1	75,77	3 647
	Marktleugast	Marktleugast, Markt	2	1	54,69	4 901
	Stadtsteinach	Stadtsteinach, Stadt	2	1	57,11	4 693
	Trebgast	Trebgast	3	1	47,94	4 494
	Untersteinach	Untersteinach	4	1	36,31	4 799
	zusammen	13	5	271,82	22 534
09 4 78	Lichtenfels	Lichtenfels, Stadt	12	2	521,82	70 792
	darunter:					
	Verwaltungsgemeinschaften					
	Hochstadt-Marktzeuln	Marktzeuln, Markt	2	1	20,65	3 444
	Redwitz a. d. Rodach	Redwitz a. d. Rodach	2	1	18,41	4 820
	zusammen	4	2	39,06	8 264
09 4 79	Wunsiedel u. Fichtelgebirge	Wunsiedel, Stadt	18	3	606,39	87 539
	darunter:					
	Verwaltungsgemeinschaften					
	Schirnding	Schirnding, Markt	2	1	24,72	3 276
	Thiersheim	Thiersheim, Markt	3	1	51,57	4 826
	Trostau	Trostau	3	1	36,02	6 094
	zusammen	8	3	112,31	14 196
09 5 71	Ansbach	Ansbach, Stadt	59	9	1 972,20	181 224
	darunter:					
	Verwaltungsgemeinschaften					
	Dentlein a. Forst	Dentlein a. Forst, Markt	3	1	52,78	5 146
	Flachslanden	Flachslanden, Markt	2	1	64,56	4 072
	Hesselberg	Hellingen	5	1	113,91	6 111
	Rothenburg ob der Tauber	Rothenburg ob der Tauber, Stadt	8	1	216,36	10 183
	Schillingsfurst	Schillingsfurst, Stadt	6	1	140,16	9 068
	Triesdorf	Weidenbach, Markt	2	1	36,87	3 837
	Weihenzell	Weihenzell	3	1	73,66	5 323
	Wilburgstetten	Wilburgstetten	3	1	61,22	5 009
	Wolframs-Eschenbach	Wolframs-Eschenbach, Stadt	2	1	35,99	4 377
	zusammen	34	9	795,51	53 126
09 5 72	Erlangen-Hochstadt	Erlangen, Stadt	26	4	564,50	127 324
	darunter:					
	Verwaltungsgemeinschaften					
	Aurachtal	Aurachtal	2	1	23,22	3 710
	Heßdorf	Heßdorf	2	1	31,99	5 715
	Hochstadt a. d. Aisch	Hochstadt a. d. Aisch, Stadt	5	1	107,27	8 352
	Uttenreuth	Uttenreuth	4	1	17,18	11 223
	zusammen	13	4	179,66	29 000

*) Ämter, Kirchspielsland-, Samt-, Verbandsgemeinden und Verwaltungsgemeinschaften.
1) Einschließlich bewohnte gemeindefreie Gebiete.

2 Gemeinden, Fläche und Bevölkerung in den Gemeindeverbänden am 31.12.1998 *)

Schlüsselnummer	Kreis Gemeindeverband	Sitz der Verwaltung	Gemeinden 1)	Gem.-verb.	Fläche	Bevölkerung
			Anzahl		km 2	Anzahl
09 5 73	Furth	Furth, Stadt	14	2	307,60	113 683
	darunter:					
	Verwaltungsgemeinschaften					
	Obermichelbach-Tuchenbach	Tuchenbach	2	1	15,78	3 815
	Veitsbronn	Veitsbronn	2	1	24,67	9 329
	zusammen	4	2	40,45	13 144
09 5 74	Nürnberger Land	Lauf a.d. Pegnitz, Stadt	28	3	800,18	166 812
	darunter:					
	Verwaltungsgemeinschaften					
	Happurg	Happurg	2	1	60,54	5 021
	Henfenfeld	Henfenfeld	3	1	42,76	4 585
	Velden	Velden, Stadt	3	1	66,20	5 089
	zusammen	8	3	169,50	14 695
09 5 75	Neustadt a.d.Aisch-Bad Windsheim	Neustadt a.d. Aisch, Stadt	39	7	1 267,44	97 602
	darunter:					
	Verwaltungsgemeinschaften					
	Burgbernheim	Burgbernheim, Stadt	4	1	103,19	6 365
	Diespeck	Diespeck	4	1	93,92	7 368
	Emskirchen	Emskirchen, Markt	3	1	86,57	8 378
	Neuhof a. d. Zenn	Neuhof a. d. Zenn, Markt	2	1	50,77	3 346
	Scheinfeld	Scheinfeld, Stadt	6	1	215,30	12 654
	Uehlfeld	Uehlfeld, Markt	3	1	79,03	6 574
	Uffenheim	Uffenheim, Stadt	9	1	278,38	13 877
	zusammen	31	7	907,16	58 562
09 5 77	Weißenburg-Gunzenhausen	Weißenburg i. Bay., Stadt	27	5	970,84	94 815
	darunter:					
	Verwaltungsgemeinschaften					
	Altmühltal	Meinheim	4	1	80,69	4 998
	Ellingen	Ellingen, Stadt	3	1	66,35	5 580
	Gunzenhausen	Gunzenhausen, Stadt	4	1	114,53	6 483
	Hahnenkamm	Heidenheim, Markt	3	1	93,09	4 880
	Nennslingen	Nennslingen, Markt	4	1	99,39	4 922
	zusammen	18	5	454,05	26 863
09 6 71	Aschaffenburg	Aschaffenburg, Stadt	33	3	699,33	172 949
	darunter:					
	Verwaltungsgemeinschaften					
	Heigenbrücken	Heigenbrücken	2	1	11,22	3 457
	Mespelbrunn	Heimbuchenthal	3	1	51,16	6 688
	Schöllkrippen	Schöllkrippen, Markt	7	1	59,07	13 546
	zusammen	12	3	121,45	23 691
09 6 72	Bad Kissingen	Bad Kissingen, Stadt	27	4	1 136,82	109 566
	darunter:					
	Verwaltungsgemeinschaften					
	Bad Brückenau	Bad Brückenau, Stadt	4	1	86,22	5 955
	Elfershausen	Elfershausen, Markt	2	1	53,22	4 789
	Euerdorf	Euerdorf, Markt	4	1	48,55	4 678
	Maßbach	Maßbach, Markt	3	1	92,22	7 315
	zusammen	13	4	280,21	22 737
09 6 73	Rhon-Grabfeld	Bad Neustadt a.d. Saale, Stadt	38	7	1 021,86	86 989
	darunter:					
	Verwaltungsgemeinschaften					
	Bad Königshofen i. Grabfeld	Bad Königshofen i. Grabfeld, Stadt	7	1	159,14	7 999
	Bad Neustadt a. d. Saale	Bad Neustadt a. d. Saale, Stadt	7	1	84,10	12 585
	Fladungen	Fladungen, Stadt	3	1	87,22	4 450
	Heustreu	Heustreu	4	1	51,38	5 361
	Mellrichstadt	Mellrichstadt, Stadt	4	1	121,09	10 230
	Ostheim v. d. Rhon	Ostheim v. d. Rhon, Stadt	3	1	71,48	5 644
	Saal a. d. Saale	Saal a. d. Saale, Markt	3	1	56,33	4 339
	zusammen	31	7	630,74	50 608

*) Ämter, Kirchspielsland-, Samt-, Verbandsgemeinden und Verwaltungsgemeinschaften.

1) Einschließlich bewohnte gemeindefreie Gebiete.

2 Gemeinden, Fläche und Bevölkerung in den Gemeindeverbänden am 31.12.1998 *)

Schlüsselnummer	Kreis Gemeindeverband	Sitz der Verwaltung	Gemeinden 1)	Gem.-verb.	Fläche	Bevölkerung
			Anzahl		km 2	Anzahl
09 6 74	Haßberge	Haßfurt, Stadt	27	4	956,52	88 059
	darunter:					
	Verwaltungsgemeinschaften					
	Ebelsbach	Ebelsbach	4	1	66,23	7 918
	Ebern	Ebern, Stadt	3	1	148,07	10 649
	Hofheim i. Ufr.	Hofheim i. Ufr., Stadt	6	1	213,53	12 218
	Theres	Theres	3	1	57,73	5 911
	zusammen	16	4	485,56	36 696
09 6 75	Kitzingen	Kitzingen, Stadt	31	6	684,18	88 482
	darunter:					
	Verwaltungsgemeinschaften					
	Großlangheim	Großlangheim, Markt	3	1	44,43	4 195
	Iphofen	Iphofen, Stadt	4	1	122,44	8 643
	Kitzingen	Kitzingen, Stadt	5	1	47,25	7 266
	Marktbreit	Marktbreit, Stadt	6	1	83,97	10 169
	Volkach	Volkach, Stadt	3	1	71,29	11 830
	Wiesentheid	Wiesentheid, Markt	4	1	75,95	7 036
	zusammen	25	6	445,33	49 139
09 6 76	Miltenberg	Miltenberg, Stadt	33	5	715,68	130 164
	darunter:					
	Verwaltungsgemeinschaften					
	Erfthal	Bürgstadt, Markt	2	1	34,04	5 873
	Kleinheubach	Kleinheubach, Markt	3	1	18,44	5 652
	Kleinwallstadt	Kleinwallstadt, Markt	2	1	23,83	7 584
	Mönchberg	Mönchberg, Markt	2	1	36,57	4 069
	Stadtprozelten	Stadtprozelten, Stadt	2	1	20,63	3 132
	zusammen	11	5	133,51	26 310
09 6 77	Main-Spessart	Karlstadt, Stadt	41	7	1 321,44	131 924
	darunter:					
	Verwaltungsgemeinschaften					
	Burgsinn	Burgsinn, Markt	5	1	123,76	6 854
	Gemünden a. Main	Gemünden a. Main, Stadt	3	1	86,95	4 560
	Kreuzwertheim	Kreuzwertheim, Markt	3	1	41,65	6 257
	Lohr a. Main	Lohr a. Main, Stadt	4	1	65,24	5 633
	Marktheidenfeld	Marktheidenfeld, Stadt	9	1	148,89	15 042
	Partenstein	Partenstein	3	1	25,60	5 655
	Zellingen	Zellingen, Markt	4	1	86,55	11 220
	zusammen	31	7	578,64	55 221
09 6 78	Schweinfurt	Schweinfurt, Stadt	30	2	840,06	115 654
	darunter:					
	Verwaltungsgemeinschaften					
	Gerolzhofen	Gerolzhofen, Stadt	8	1	146,79	16 337
	Schwanfeld	Schwanfeld	2	1	17,21	3 187
	zusammen	10	2	164,00	19 524
09 6 79	Würzburg	Würzburg, Stadt	53	11	967,57	157 936
	darunter:					
	Verwaltungsgemeinschaften					
	Aub	Aub, Stadt	3	1	52,09	3 463
	Bergtheim	Bergtheim	2	1	35,14	4 412
	Eibelstadt	Eibelstadt, Stadt	4	1	32,94	7 327
	Estenfeld	Estenfeld	3	1	49,71	7 169
	Giebelstadt	Giebelstadt, Markt	2	1	84,32	5 792
	Helmstadt	Helmstadt, Markt	4	1	65,18	7 022
	Hettstadt	Hettstadt	2	1	31,59	5 111
	Kirchheim	Kirchheim	2	1	29,39	3 487
	Kist	Kist	2	1	27,95	4 581
	Margetshöchheim	Margetshöchheim	2	1	10,69	4 831
	Röttingen	Röttingen, Stadt	4	1	74,57	4 415
	zusammen	30	11	493,57	57 610
09 7 71	Aichach-Friedberg	Aichach, Stadt	24	5	780,50	120 580
	darunter:					
	Verwaltungsgemeinschaften					
	Aindling	Aindling, Markt	3	1	71,22	7 093
	Dasing	Dasing	5	1	109,98	11 083
	Kühbach	Kühbach, Markt	2	1	67,38	5 476
	Mering	Mering, Markt	3	1	56,57	13 667

*) Ämter, Kirchspielsland-, Samt-, Verbandsgemeinden und Verwaltungsgemeinschaften.
1) Einschließlich bewohnte gemeindefreie Gebiete.

2 Gemeinden, Fläche und Bevölkerung in den Gemeindeverbänden am 31.12.1998 *)

Schlus- sel- nummer	Kreis Gemeindeverband	Sitz der Verwaltung	Gemein- den 1)	Gem.- verb.	Fläche	Bevölkerung
			Anzahl		km 2	Anzahl
	Pottmes	Pottmes	2	1	99,54	7 214
	zusammen	15	5	404,69	44 533
09 7 72	Augsburg	Augsburg, Stadt	47	7	1 070,83	232 997
	darunter:					
	Verwaltungsgemeinschaften					
	Gessertshausen	Gessertshausen	2	1	52,48	5 374
	Großaitingen	Großaitingen	3	1	63,33	7 565
	Langenneufnach	Langenneufnach	5	1	74,14	6 062
	Langerringen	Langerringen	2	1	56,65	4 996
	Lechfeld	Untermeitingen	2	1	18,38	8 733
	Nordendorf	Nordendorf	6	1	54,81	7 060
	Welden	Welden, Markt	4	1	53,74	6 977
	zusammen	24	7	373,53	46 767
09 7 73	Dillingen a.d. Donau	Dillingen a.d. Donau, Stadt	27	6	792,29	92 861
	darunter:					
	Verwaltungsgemeinschaften					
	Gundelfingen a. d. Donau	Gundelfingen a. d. Donau, Stadt	4	1	96,18	11 282
	Hochstädt a. d. Donau	Hochstädt a. d. Donau, Stadt	5	1	141,63	12 094
	Holzheim	Holzheim	3	1	71,20	6 269
	Syrgenstein	Syrgenstein	3	1	50,99	6 477
	Wertingen	Wertingen, Stadt	5	1	126,99	13 714
	Wittislingen	Wittislingen, Markt	3	1	61,61	4 952
	zusammen	23	6	548,60	54 788
09 7 74	Gunzburg	Gunzburg, Stadt	35	7	762,54	120 843
	darunter:					
	Verwaltungsgemeinschaften					
	Haldenwang	Haldenwang	5	1	59,71	6 318
	Ichenhausen	Ichenhausen, Stadt	3	1	60,10	10 633
	Kotz	Kotz	2	1	28,31	4 646
	Krumbach (Schwabern)	Krumbach (Schwabern), Stadt	6	1	76,58	6 052
	Offingen	Offingen, Markt	3	1	38,52	6 931
	Thannhausen	Thannhausen, Stadt	3	1	53,16	9 492
	Ziemetshausen	Ziemetshausen, Markt	2	1	60,59	4 138
	zusammen	24	7	376,97	48 210
09 7 75	Neu-Ulm	Neu-Ulm, Stadt	18	3	515,34	158 124
	darunter:					
	Verwaltungsgemeinschaften					
	Altenstadt	Altenstadt, Markt	3	1	53,60	6 822
	Buch	Buch, Markt	3	1	65,19	5 249
	Pfaffenhofen a. d. Roth	Pfaffenhofen a. d. Roth, Markt	2	1	50,29	8 509
	zusammen	8	3	169,08	20 580
09 7 76	Lindau (Bodensee)	Lindau (Bodensee), Stadt	19	3	323,34	76 642
	darunter:					
	Verwaltungsgemeinschaften					
	Rothenbach (Allgäu)	Rothenbach (Allgäu)	4	1	73,10	5 670
	Sigmarszell	Sigmarszell	3	1	35,91	6 539
	Stiefenhofen	Stiefenhofen	2	1	42,45	3 097
	zusammen	9	3	151,46	15 306
09 7 77	Ostallgäu	Marktoberdorf, Stadt	45	10	1 395,08	129 427
	darunter:					
	Verwaltungsgemeinschaften					
	Biessenhofen	Biessenhofen	4	1	127,59	8 986
	Buchloe	Buchloe, Stadt	4	1	132,08	16 725
	Eggenthal	Eggenthal	3	1	76,62	4 114
	Obergunzburg	Obergunzburg, Markt	3	1	95,93	9 147
	Pforzen	Pforzen	3	1	49,56	4 635
	Roßhaupten	Roßhaupten	2	1	52,29	3 277
	Seeg	Seeg	6	1	131,70	8 164
	Unterthingau	Unterthingau, Markt	3	1	84,60	4 520
	Westendorf	Westendorf	5	1	85,71	6 962
	Stöten am Auerberg	Stöten am Auerberg	2	1	53,68	2 560
	zusammen	35	10	889,76	69 150

*) Ämter, Kirchspielsland-, Samt-, Verbandsgemeinden und Verwaltungsgemeinschaften.
1) Einschließlich bewohnte gemeindefreie Gebiete.

2 Gemeinden, Fläche und Bevölkerung in den Gemeindeverbänden am 31.12.1998 *)

Schlüsselnummer	Kreis Gemeindeverband	Sitz der Verwaltung	Gemeinden 1)	Gemein- verb.	Fläche	Bevölkerung
			Anzahl		km 2	Anzahl
09 7 78	Unterallgäu	Mindelheim, Stadt	53	11	1 229,19	131 887
	darunter:					
	Verwaltungsgemeinschaften					
	Babenhausen	Babenhausen, Markt	6	1	134,72	11 174
	Boos	Boos	5	1	65,57	6 727
	Dirlewang	Dirlewang, Markt	4	1	77,74	5 664
	Erkheim	Erkheim, Markt	4	1	98,46	7 963
	Bad Gronenbach	Bad Gronenbach, Markt	3	1	73,83	8 424
	Illerwinkel	Legau, Markt	3	1	64,61	5 808
	Kirchheim i. Schw.	Kirchheim i. Schw., Markt	2	1	71,45	4 441
	Memmingerberg	Memmingerberg	6	1	51,62	9 711
	Ottobeuren	Ottobeuren, Markt	3	1	90,87	9 825
	Pfaffenhausen	Pfaffenhausen, Markt	4	1	107,15	7 323
	Türkheim	Türkheim, Markt	4	1	73,37	10 254
	zusammen	44	11	909,39	87 314
09 7 79	Donau-Ries	Donauworth, Stadt	45	6	1 274,93	128 828
	darunter:					
	Verwaltungsgemeinschaften					
	Monheim	Monheim, Stadt	5	1	138,27	8 742
	Oettingen i. Bay.	Oettingen i. Bay., Stadt	6	1	118,26	11 428
	Rain	Rain, Stadt	5	1	139,02	12 782
	Ries	Nördlingen, Stadt	9	1	181,08	10 802
	Wallerstein	Wallerstein, Markt	3	1	47,21	5 880
	Wemding	Wemding, Stadt	5	1	125,29	10 616
	zusammen	33	6	749,13	60 250
09 7 80	Oberallgäu	Sonthofen, Stadt	29	2	1 528,12	145 953
	darunter:					
	Verwaltungsgemeinschaften					
	Hornergruppe	Fischen i. Allgäu	5	1	120,04	6 792
	Weitnau	Weitnau, Markt	2	1	100,18	6 410
	zusammen	7	2	220,22	13 202
09	Bayern	2 056	319	67 603,22	12 086 548
	darunter:					
	Verwaltungsgemeinschaften	1 004	319	22 664,10	2 007 066
12	Brandenburg					
12 0 60	Barnim	Eberswalde, Stadt	62	9	1 494,35	163 937
	darunter:					
	Ämter					
	Ahrensfelde/Blumberg	Ahrensfelde	5	1	57,75	8 559
	Biesenthal-Barnim	Biesenthal, Stadt	5	1	178,89	7 968
	Britz-Chorin	Britz	6	1	172,25	6 225
	Groß Schönebeck (Schorfheide)	Groß Schönebeck (Schorfheide)	5	1	227,16	5 044
	Joachimsthal (Schorfheide)	Joachimsthal, Stadt	8	1	209,93	6 266
	Oderberg	Oderberg, Stadt	7	1	118,66	6 419
	Panketal	Zepernick	7	1	87,26	22 966
	Wandlitz	Wandlitz	8	1	148,62	16 184
	Werneuchen	Werneuchen, Stadt	8	1	116,34	6 837
	zusammen	59	9	1 316,86	86 468
12 0 61	Dahme-Spreewald	Lubben, Stadt	133	12	2 261,18	154 894
	darunter:					
	Ämter					
	Friedersdorf	Friedersdorf	12	1	152,73	7 287
	Golßen Land	Golßen, Stadt	8	1	148,97	4 779
	Heideblick	Heideblick, OT Langengrassau	7	1	165,32	4 779
	Lieberose	Lieberose, Stadt	11	1	246,40	4 120
	Luckau	Luckau, Stadt	16	1	222,83	11 367
	Märkische Heide	Groß Leuthen	17	1	210,10	5 000
	Mittenwalde	Mittenwalde, Stadt	8	1	98,46	7 877
	Schenkenländchen	Teupitz, Stadt	10	1	287,26	8 347
	Schönefeld	Schönefeld	7	1	81,57	10 830
	Oberspreewald	Straupitz	11	1	165,77	4 665
	Unteres Dahmeland	Königs Wusterhausen, Stadt	6	1	79,96	12 717
	Unterspreewald	Schonwalde	13	1	213,60	5 497
	zusammen	126	12	2 072,97	87 265

*) Ämter, Kirchspielsland-, Samt-, Verbandsgemeinden und Verwaltungsgemeinschaften.

1) Einschließlich bewohnte gemeindefreie Gebiete.

2 Gemeinden, Fläche und Bevölkerung in den Gemeindeverbänden am 31.12.1998 *)

Schlus- sel- nummer	Kreis Gemeindeverband	Sitz der Verwaltung	Gemein- den 1)	Gem.- verb.	Fläche	Bevölkerung
			Anzahl		km 2	Anzahl
12 0 62	Elbe-Elster	Herzberg/Elster, Stadt	107	12	1 889,39	134 684
	darunter:					
	Ämter					
	Doberlug-Kirchhain und Umland	Doberlug-Kirchhain, Stadt	10	1	139,99	10 785
	Elsterland	Schonborn	7	1	113,93	6 339
	Falkenberg/UEbigau	Falkenberg/Elster, Stadt	10	1	132,09	11 674
	Herzberg (Elster)	Herzberg/Elster, Stadt	13	1	157,94	12 050
	Kleine Elster (Niederlausitz)	Massen	8	1	180,27	7 138
	Mühlberg/Elbe	Mühlberg/Elbe, Stadt	6	1	88,57	5 435
	Plessa	Plessa	7	1	132,10	8 470
	Roderland	Prosen	6	1	46,06	5 175
	Schlieben	Schlieben, Stadt	16	1	139,98	6 784
	Schönnewalde	Schönnewalde, Stadt	4	1	155,11	3 998
	Schradenland	Gröden	4	1	75,49	5 642
	Sonnenwalde	Sonnenwalde, Stadt	12	1	127,48	4 383
	zusammen	103	12	1 549,01	87 873
12 0 63	Havelland	Rathenow, Stadt	93	11	1 707,19	141 105
	darunter:					
	Ämter					
	Brieselang	Brieselang	3	1	43,36	7 561
	Friesack	Friesack, Stadt	11	1	204,01	6 564
	Ketzin	Ketzin, Stadt	5	1	92,78	6 402
	Milow	Milow	8	1	160,39	5 074
	Nauen-Land	Nauen, Stadt	14	1	252,16	7 290
	Nennhausen	Nennhausen	16	1	253,59	4 920
	Premnitz	Premnitz, Stadt	3	1	45,42	11 376
	Rathenow	Rathenow, Stadt	6	1	112,33	29 688
	Rhinow	Rhinow, Stadt	14	1	246,04	5 793
	Schonwalde (Glien)	Schonwalde	5	1	83,54	5 929
	Wustermark	Wustermark	5	1	53,36	5 480
	zusammen	90	11	1 546,98	96 077
12 0 64	Märkisch-Oderland	Seelow, Stadt	107	13	2 127,63	182 968
	darunter:					
	Ämter					
	Altlandsberg	Altlandsberg, Stadt	5	1	106,21	7 044
	Bad Freienwalde-Insel	Bad Freienwalde (Oder), Stadt	6	1	109,70	14 305
	Falkenberg-Höhe	Falkenberg/Mark	10	1	173,75	5 013
	Golzow	Golzow	8	1	151,49	6 917
	Hoppegarten	Dahwitz-Hoppegarten	3	1	31,87	10 134
	Lebus	Lebus, Stadt	7	1	154,26	6 421
	Letschin	Letschin	8	1	141,25	5 453
	Märkische Schweiz	Buckow, Stadt	11	1	154,35	8 566
	Müncheberg	Müncheberg, Stadt	6	1	151,97	8 035
	Neuhardenberg	Neuhardenberg	6	1	147,50	5 785
	Rudersdorf	Rudersdorf b. Bin.	4	1	70,42	16 414
	Seelow-Land	Seelow, Stadt	14	1	208,63	6 199
	Barnim-Oderbruch	Wriezen, Stadt	12	1	285,15	8 036
	zusammen	100	13	1 886,55	108 322
12 0 65	Oberhavel	Oranienburg, Stadt	71	8	1 794,81	183 997
	darunter:					
	Ämter					
	Furstenberg	Furstenberg/Havel, Stadt	10	1	241,86	7 742
	Gransee und Gemeinden	Gransee, Stadt	7	1	291,37	10 387
	Kremmen	Kremmen, Stadt	6	1	167,56	6 317
	Liebenwalde	Liebenwalde, Stadt	5	1	130,02	4 389
	Oberkrämer	Oberkrämer/OT Eichstädt	5	1	108,79	8 584
	Oranienburg-Land	Oranienburg, Stadt	11	1	203,97	12 055
	Schildow	Mühlenbeck	5	1	62,97	9 311
	Zehdenick und Gemeinden	Zehdenick, Stadt	14	1	221,57	15 733
	zusammen	63	8	1 428,11	74 518
12 0 66	Oberspreewald-Lausitz	Senftenberg, Stadt	81	9	1 216,59	150 414
	darunter:					
	Ämter					
	Altdöbern	Altdöbern	14	1	174,41	7 595
	Am Senftenberger See	Brieske	5	1	50,89	6 313
	Calau	Calau, Stadt	13	1	186,24	10 437
	Großbräschen	Großbräschen	5	1	81,29	13 399
	Lubbenau/Spreewald	Lubbenau/Spreewald, Stadt	11	1	138,78	20 998
	Ortrand	Ortrand, Stadt	6	1	76,99	7 489
	Ruhland	Ruhland, Stadt	7	1	131,41	8 523
	Schipkau	Schipkau	6	1	68,55	9 116
	Vetschau	Vetschau/Spreewald, Stadt	11	1	110,20	11 113
	zusammen	78	9	1 018,76	94 983

*) Ämter, Kirchspielsland-, Samt-, Verbandsgemeinden und Verwaltungsgemeinschaften.
1) Einschließlich bewohnte gemeindefreie Gebiete.

2 Gemeinden, Fläche und Bevölkerung in den Gemeindeverbänden am 31.12.1998 *)

Schlüsselnummer	Kreis Gemeindeverband	Sitz der Verwaltung	Gemeinden 1)	Gemein- verb.	Fläche	Bevölkerung
			Anzahl		km 2	Anzahl
12 0 67	Oder-Spree	Beeskow, Stadt	136	12	2 242,25	196 655
	darunter:					
	Ämter					
	Brieskow-Finkenheerd	Brieskow-Finkenheerd	5	1	93,15	8 051
	Friedland (Niederlausitz)	Friedland, Stadt	16	1	172,96	3 426
	Glienicke/Rietz-Neuendorf	Görzig, OT Rietz-Neuendorf	13	1	183,19	4 575
	Grünheide (Mark)	Grünheide (Mark)	6	1	125,95	6 816
	Neuzelle	Neuzelle	17	1	182,56	6 948
	Odervorland	Briesen (Mark)	8	1	178,79	5 788
	Scharmützelsee	Bad Saarow-Pieskow	9	1	125,77	8 064
	Schlaubetal	Mullrose, Stadt	12	1	294,63	9 295
	Spreenhagen	Spreenhagen	7	1	172,16	7 563
	Steinhöfel/Heinersdorf	Steinhöfel	11	1	159,84	4 779
	Storkow (Mark)	Storkow, Stadt	14	1	179,96	9 538
	Tauche	Tauche	12	1	119,74	4 341
	zusammen	130	12	1 988,70	79 184
12 0 68	Ostprignitz-Ruppin	Neuruppin, Stadt	105	9	2 510,37	115 193
	darunter:					
	Ämter					
	Fehrbellin	Fehrbellin, Stadt	17	1	265,93	9 791
	Heiligengrabe/Blumenthal	Heiligengrabe	12	1	180,29	4 747
	Kyritz	Kyritz, Stadt	8	1	167,44	11 403
	Lindow (Mark)	Lindow (Mark), Stadt	10	1	126,35	5 243
	Neustadt (Dosse)	Neustadt (Dosse), Stadt	8	1	247,03	9 116
	Rheinsberg	Rheinsberg, Stadt	16	1	259,26	8 610
	Temnitz	Walsleben	7	1	205,53	4 649
	Wittstock-Land	Wittstock/Dosse, Stadt	19	1	411,93	7 479
	Wusterhausen	Wusterhausen/Dosse, Stadt	5	1	202,10	6 878
	zusammen	102	9	2 065,86	67 916
12 0 69	Potsdam-Mittelmark	Belzig, Stadt	174	18	2 682,84	200 022
	darunter:					
	Ämter					
	Beelitz	Beelitz, Stadt	12	1	179,87	11 768
	Beetzsee	Butzow	14	1	201,95	8 496
	Belzig	Belzig, Stadt	15	1	234,80	12 182
	Bruck	Brück, Stadt	11	1	195,39	9 548
	Emster-Havel	Jeserig	7	1	74,69	6 606
	Fahrland	Neu Fahrland	7	1	75,85	9 166
	Groß Kreutz	Groß Kreutz	6	1	75,44	4 766
	Lehnin	Lehnin	14	1	225,43	11 058
	Michendorf	Michendorf	6	1	68,51	9 065
	Niemegk	Niemegk, Stadt	15	1	225,08	5 404
	Rehbrücke	Bergholz-Rehbrücke	6	1	47,55	7 965
	Schwielowsee	Caputh	3	1	58,15	8 202
	Stahnsdorf	Stahnsdorf	4	1	49,06	10 880
	Treuenbrietzen	Treuenbrietzen, Stadt	10	1	198,57	8 868
	Werder	Werder (Havel), Stadt	6	1	78,82	9 081
	Wiesenburg/Mark	Wiesenburg	14	1	218,19	5 474
	Wusterwitz	Wusterwitz	5	1	33,21	5 046
	Ziesar	Ziesar, Stadt	15	1	283,80	8 315
	zusammen	170	18	2 584,36	151 890
12 0 70	Prignitz	Perleberg, Stadt	108	9	2 122,95	98 205
	darunter:					
	Ämter					
	Bad Wilsnack/Weisen	Bad Wilsnack, Stadt	8	1	188,61	7 203
	Groß Pankow/Prignitz	Groß Pankow	13	1	214,78	4 733
	Gumtow	Gumtow	16	1	211,66	4 410
	Karstädt	Kärstädt	13	1	252,18	8 155
	Lenzen-Elbtalaue	Lenzen (Elbe), Stadt	7	1	219,50	5 304
	Meyenburg	Meyenburg, Stadt	6	1	128,31	3 823
	Plattenburg	Kletzke	8	1	200,76	4 317
	Pritzwalk-Land	Pritzwalk, Stadt	17	1	234,53	5 657
	Putlitz-Berge	Putlitz, Stadt	17	1	238,19	6 125
	zusammen	105	9	1 888,52	49 727
12 0 71	Spree-Neiße	Forst (Lausitz), Stadt	91	9	1 661,63	155 773
	darunter:					
	Ämter					
	Burg (Spreewald)	Burg/Spreewald	9	1	125,60	9 487
	Dobern-Land	Dobern, Stadt	14	1	167,27	10 913
	Amt Drebkau (Niederlausitz)	Drebkau, Stadt	9	1	142,94	6 617
	Hornow/Simmersdorf	Hornow	14	1	134,99	5 218
	Jänschwalde	Jänschwalde	3	1	81,25	2 877
	Neuhausen/Spree	Neuhausen	18	1	147,78	10 414
	Peitz	Peitz, Stadt	11	1	201,18	11 258

*) Ämter, Kirchspielsland-, Samt-, Verbandsgemeinden und Verwaltungsgemeinschaften.

1) Einschließlich bewohnte gemeindefreie Gebiete.

2 Gemeinden, Fläche und Bevölkerung in den Gemeindeverbänden am 31.12.1998 *)

Schlüsselnummer	Kreis Gemeindeverband	Sitz der Verwaltung	Gemeinden 1)	Gemein- verb.	Fläche	Bevölkerung
			Anzahl		km 2	Anzahl
	Schenkendöbern	Lutzketal	6	1	213,88	4 598
	Weizow	Weizow, Stadt	3	1	39,36	5 670
	zusammen	87	9	1 254,25	67 052
12 0 72	Teltow-Fläming	Luckenwalde, Stadt	64	9	2 091,90	155 895
	darunter:					
	Ämter					
	Am Mellensee	Klausdorf	8	1	104,41	7 070
	Baruth/Mark	Baruth/Mark, Stadt	8	1	233,61	4 809
	Blankenfelde-Mahlow	Blankenfelde	5	1	55,52	18 139
	Dahme (Mark)	Dahme, Stadt	16	1	243,24	7 577
	Ludwigsfelde-Land	Ludwigsfelde, Stadt	3	1	48,48	5 377
	Niederer Fläming	Niederer Fläming	4	1	194,75	4 421
	Rangsdorf	Rangsdorf	3	1	44,06	9 163
	Trebbin	Trebbin, Stadt	4	1	125,65	9 067
	Zossen	Zossen, Stadt	8	1	191,67	15 553
	zusammen	59	9	1 241,39	81 176
12 0 73	Uckermark	Prenzlau, Stadt	153	12	3 058,08	155 723
	darunter:					
	Ämter					
	Angermünde-Land	Angermünde, Stadt	22	1	295,87	6 856
	Boitzenburg (Uckermark)	Boitzenburg	10	1	216,01	4 740
	Brüssow (Uckermark)	Brüssow, Stadt	9	1	180,96	4 730
	Gartz (Oder)	Gartz (Oder), Stadt	20	1	306,06	9 109
	Gerswalde	Gerswalde	11	1	243,31	5 602
	Gramzow	Gramzow	14	1	248,82	6 320
	Lubbenow (Uckermark)	Lubbenow	11	1	166,19	3 731
	Lychen	Lychen, Stadt	4	1	110,52	4 073
	Nordwestuckermark	Schönermark	9	1	222,55	5 192
	Oder-Weise	Pinnow	16	1	242,00	7 641
	Prenzlau-Land	Prenzlau, Stadt	9	1	166,36	5 014
	Templin-Land	Templin, Stadt	14	1	330,93	4 732
	zusammen	149	12	2 729,58	67 740
12	Brandenburg	1 489	152	29 476,36	2 590 375
	darunter:					
	Ämter	1 421	152	24 571,90	1 200 191
13		Mecklenburg-Vorpommern				
13 0 51	Bad Doberan	Bad Doberan, Stadt	79	10	1 361,69	113 850
	darunter:					
	Ämter					
	Bad Doberan-Land	Bad Doberan, Stadt	9	1	108,53	10 180
	Carbäk	Broderstorf	7	1	99,00	6 612
	Kropelin	Kropelin, Stadt	5	1	82,01	5 831
	Neubukow-Salzhaff	Neubukow, Stadt	12	1	166,87	7 022
	Rostocker Heide	Gelbensande	5	1	89,00	8 035
	Satow	Satow	6	1	119,44	5 939
	Schwaan	Schwaan, Stadt	8	1	122,03	8 298
	Tessin-Land	Tessin, Stadt	8	1	149,05	3 548
	Warnow-Ost	Dummerstorf	6	1	119,89	6 694
	Warnow-West	Kritzow	7	1	117,06	14 524
	zusammen	73	10	1 172,88	76 683
13 0 52	Demmin	Demmin, Hansestadt	90	9	1 921,47	97 097
	darunter:					
	Ämter					
	Borrentin	Borrentin	12	1	187,87	5 145
	Dargun	Dargun, Stadt	5	1	117,11	5 788
	Demmin-Land	Demmin, Hansestadt	13	1	183,31	4 728
	Kastorfer See	Tutzpatz	9	1	168,67	5 152
	Malchin-Land	Malchin, Stadt	7	1	217,08	5 587
	Peenetal/Loitz	Loitz, Stadt	6	1	169,76	7 764
	Stavenhagen-Land	Stavenhagen, Reuterstadt, Stadt	13	1	264,99	7 521
	Tollensetal	Burow	10	1	190,50	6 144
	Tutow	Tutow	9	1	151,11	6 159
	zusammen	84	9	1 650,40	53 988

*) Ämter, Kirchspielsland-, Samt-, Verbandsgemeinden und Verwaltungsgemeinschaften.
1) Einschließlich bewohnte gemeindefreie Gebiete.

2 Gemeinden, Fläche und Bevölkerung in den Gemeindeverbänden am 31.12.1998 *)

Schlüsselnummer	Kreis Gemeindeverband	Sitz der Verwaltung	Gemeinden 1)	Gemein- verb.	Fläche	Bevölkerung
			Anzahl		km 2	Anzahl
13 0 53	Gustrow	Gustrow ,Stadt	98	9	2 057,74	114 400
	darunter:					
	Ämter					
	Bützow-Land	Bützow, Stadt	16	1	213,47	6 777
	Gnoien	Gnoien, Stadt	10	1	238,78	7 579
	Gustrow-Land	Gustrow, Stadt	15	1	276,45	9 126
	Jördenstorf	Jördenstorf	11	1	191,60	6 062
	Krakow am See	Krakow am See, Stadt	7	1	218,71	6 281
	Laage-Land	Laage, Stadt	10	1	201,23	5 511
	Lalendorf	Lalendorf	5	1	139,30	4 561
	Steintanz-Warnowtal	Tarnow	11	1	191,56	5 685
	Teterow-Land	Teterow, Stadt	9	1	197,70	5 051
	zusammen	94	9	1 868,80	56 613
13 0 54	Ludwigslust	Ludwigslust, Stadt	123	13	2 516,75	130 873
	darunter:					
	Ämter					
	Boizenburg-Land	Boizenburg/Elbe, Stadt	10	1	213,33	6 373
	Dömitz	Dömitz, Stadt	7	1	137,76	5 347
	Grabow-Land	Grabow, Stadt	15	1	279,24	6 745
	Hagenow-Land	Hagenow, Stadt	20	1	335,44	9 487
	Lubtheen	Lubtheen, Stadt	4	1	119,70	5 278
	Ludwigslust-Land	Ludwigslust, Stadt	11	1	206,49	6 505
	Malliß	Malliß	7	1	153,88	6 006
	Neustadt-Glewe	Neustadt-Glewe, Stadt	3	1	127,69	8 557
	Rastow	Rastow	4	1	96,68	3 860
	Stralendorf	Stralendorf	9	1	121,60	9 748
	Vellahn	Vellahn	9	1	150,95	4 390
	Wittenburg-Land	Wittenburg, Stadt	11	1	148,01	4 499
	Zarrentin	Zarrentin, Stadt	8	1	168,73	6 106
	zusammen	118	13	2 259,50	82 901
13 0 55	Mecklenburg-Strelitz	Neustrelitz, Stadt	81	9	2 089,18	88 625
	darunter:					
	Ämter					
	Burg Stargard-Land	Burg Stargard, Stadt	10	1	163,98	6 174
	Feldberger Seenlandschaft	Feldberg, Stadt	5	1	199,55	5 188
	Friedland-Land	Friedland, Stadt	11	1	222,56	4 406
	Groß Miltzow	Schönbeck	9	1	148,40	3 708
	Mirow	Mirow, Stadt	3	1	156,30	4 969
	Neustrelitz-Land	Neustrelitz, Stadt	14	1	446,29	8 578
	Neverin	Neverin	13	1	222,28	9 648
	Wesenberg	Wesenberg, Stadt	4	1	154,93	4 314
	Woldegk	Woldegk, Stadt	9	1	141,72	5 264
	zusammen	78	9	1 856,01	52 249
13 0 56	Muritz	Waren (Muritz), Stadt	75	7	1 713,37	70 297
	darunter:					
	Ämter					
	Malchow-Land	Malchow, Stadt	13	1	224,83	4 394
	Mollenhagen	Mollenhagen	7	1	138,90	4 373
	Moltzow	Moltzow	9	1	256,33	4 854
	Penzlin	Penzlin, Stadt	6	1	73,77	3 807
	Rechlin	Rechlin	7	1	215,32	4 991
	Robel-Land	Robel/Muritz, Stadt	18	1	324,91	6 190
	Waren-Land	Waren (Muritz), Stadt	12	1	246,14	6 036
	zusammen	72	7	1 480,20	34 645
13 0 57	Nordvorpommern	Grimmen, Stadt	95	13	2 167,69	119 717
	darunter:					
	Ämter					
	Ahrenshagen	Ahrenshagen	5	1	148,76	5 224
	Altenpleen	Altenpleen	6	1	120,89	6 440
	Bad Sülze	Bad Sülze, Stadt	10	1	186,23	5 794
	Barth-Land	Barth, Stadt	11	1	166,85	6 552
	Darß/Fischland	Wustrow	6	1	119,79	7 637
	Franzburg-Richtenberg	Franzburg, Stadt	8	1	194,66	7 398
	Kronskamp	Wittenhagen, OT Abtshaben	5	1	115,03	4 486
	Marlow	Marlow, Stadt	7	1	120,29	5 153
	Miltzow	Miltzow	7	1	159,28	6 060
	Niepars	Niepars	9	1	181,05	9 208
	Suderholz	Poggendorf	7	1	148,96	4 609
	Treibeltal	Glewitz	6	1	178,71	4 223
	Tribsees	Tribsees, Stadt	4	1	84,43	4 007
	zusammen	91	13	1 924,93	76 791

*) Ämter, Kirchspielsland-, Samt-, Verbandsgemeinden und Verwaltungsgemeinschaften.

1) Einschließlich bewohnte gemeindefreie Gebiete.

2 Gemeinden, Fläche und Bevölkerung in den Gemeindeverbänden am 31.12.1998 *)

Schlus- sel- nummer	Kreis Gemeindeverband	Sitz der Verwaltung	Gemein- den 1)	Gem.- verb.	Fläche	Bevölkerung
			Anzahl		km 2	Anzahl
13 0 58	Nordwestmecklenburg	Grevesmühlen, Stadt	111	14	2 074,94	120 174
	darunter:					
	Ämter					
	Bad Kleinen	Bad Kleinen	5	1	99,15	7 604
	Dorf Mecklenburg	Dorf Mecklenburg	5	1	79,89	6 082
	Gadebusch-Land	Gadebusch, Stadt	8	1	169,39	5 234
	Gägelow	Gägelow	5	1	95,07	5 658
	Grevesmühlen-Land	Grevesmühlen, Stadt	11	1	171,46	6 148
	Clützer Winkel	Clützt, Stadt	6	1	117,23	6 005
	Lübstorf/Alt Meteln	Lübstorf	7	1	110,92	5 710
	Lützow	Lützow	10	1	164,84	8 810
	Neuburg	Neuburg-Steinhausen	7	1	135,51	6 418
	Neukloster	Neukloster, Stadt	8	1	155,99	7 671
	Ostseestrand	Dassow, Stadt	5	1	136,18	7 117
	Rehna	Rehna, Stadt	17	1	224,84	9 621
	Schönberg-Land	Schönberg, Stadt	8	1	133,88	5 986
	Warin	Warin, Stadt	4	1	88,54	4 931
	zusammen	106	14	1 882,89	92 995
13 0 59	Ostvorpommern	Anklam, Stadt	109	14	1 909,91	115 153
	darunter:					
	Ämter					
	Ahlbeck bis Stettiner Haff	Ahlbeck	6	1	71,92	6 149
	Am Schmollensee	Bansin	5	1	60,73	4 112
	An der Peenemündung	Karlshagen	4	1	51,13	5 382
	Ducherow	Ducherow	10	1	205,46	5 108
	Gützkow	Gützkow, Stadt	7	1	89,69	4 987
	Insel Usedom-Mitte	Koserow	4	1	28,88	4 432
	Krien	Krien	11	1	168,42	4 313
	Landhagen	Greifswald, Hansestadt	11	1	200,60	9 299
	Lubmin	Lubmin	9	1	170,16	8 352
	Spantekow	Spantekow	11	1	184,24	4 419
	Usedom-Süd	Usedom, Stadt	4	1	93,63	3 284
	Wolgast-Land	Wolgast, Stadt	8	1	138,14	5 530
	Ziethen	Ziethen	9	1	235,75	6 327
	Züssow	Züssow	6	1	126,32	5 705
	zusammen	105	14	1 825,07	77 399
13 0 60	Parchim	Parchim, Stadt	92	11	2 232,79	109 687
	darunter:					
	Ämter					
	Banzkow	Banzkow	4	1	95,69	7 867
	Brüel	Brüel, Stadt	7	1	164,89	6 061
	Crivitz	Crivitz, Stadt	10	1	226,20	10 139
	Eldetal	Domsühl	9	1	174,59	5 267
	Marnitz	Marnitz	4	1	148,87	3 391
	Mildenitz	Goldberg, Stadt	7	1	217,92	5 280
	Ostufer Schweriner See	Leezen (OT Rampe)	9	1	135,91	8 422
	Parchim-Land	Parchim, Stadt	9	1	199,53	5 658
	Plau-Land	Plau am See, Stadt	7	1	156,74	3 812
	Sternberg-Land	Sternberg, Stadt	8	1	191,71	5 247
	Ture	Lübz, Stadt	13	1	243,41	5 934
	zusammen	87	11	1 955,46	67 078
13 0 61	Rügen	Bergen auf Rügen, Stadt	45	7	974,07	76 927
	darunter:					
	Ämter					
	Bergen-Land	Bergen auf Rügen, Stadt	9	1	153,02	4 258
	Garz	Garz/Rügen, Stadt	6	1	134,03	4 652
	Gingst	Gingst	6	1	162,79	4 599
	Jasmund	Sagard	3	1	63,77	4 887
	Monchgut-Granitz	Baabe	7	1	57,55	6 545
	Südwest-Rügen	Samtens	4	1	106,98	5 577
	Wittow	Altenkirchen	5	1	97,17	6 186
	zusammen	40	7	775,31	36 704
13 0 62	Uecker-Randow	Pasewalk, Stadt	65	5	1 624,25	87 442
	darunter:					
	Ämter					
	Ferdinandshof	Ferdinandshof	7	1	195,03	6 932
	Locknitz	Locknitz	13	1	269,50	8 549
	Penkun	Penkun, Stadt	9	1	158,84	3 809
	Uecker-Randow-Tal	Pasewalk, Stadt	19	1	289,76	9 594
	Ueckermünde-Land	Ueckermünde, Stadt	12	1	259,90	7 481
	zusammen	60	5	1 173,03	36 365
13	Mecklenburg-Vorpommern	1 069	121	23 171,04	1 798 689
	darunter:					
	Ämter	1 008	121	19 824,48	744 411

*) Ämter, Kirchspielsland-, Samt-, Verbandsgemeinden und Verwaltungsgemeinschaften.

1) Einschließlich bewohnte gemeindefreie Gebiete.

2 Gemeinden, Fläche und Bevölkerung in den Gemeindeverbänden am 31.12.1998 *)

Schlus- sel- nummer	Kreis Gemeindeverband	Sitz der Verwaltung	Gemein- den 1)	Gem - verb	Fläche	Bevölkerung
			Anzahl		km 2	Anzahl
14	Sachsen					
14 1 71	Annaberg	Annaberg-Buchholz, Stadt	29	8	438,17	90 192
	darunter					
	Verwaltungsgemeinschaften					
	Johstadt	Johstadt, Stadt	2	1	49,69	3 552
	Barenstein	Barenstein	2	1	24,63	5 466
	Waltersdorf/Crottendorf	Waltersdorf	2	1	36,45	5 029
	Cranzahl	Cranzahl	3	1	44,81	7 910
	Arnsfeld/Mildenau	Arnsfeld	2	1	31,67	3 992
	Geyer/Tannenber	Geyer, Stadt	2	1	26,70	5 751
	darunter.					
	Verwaltungsverband					
	Herold, Jahnsbach, Thum	Thum, Stadt	3	1	18,89	6 190
	Oberes Zschopautal	Wiesenbad, Thermalbad	4	1	24,62	3 937
	zusammen		20	8	257,46	41 827
14 1 73	Chemnitzer Land	Glauchau, Stadt	24	6	368,41	154 832
	darunter					
	Verwaltungsgemeinschaften					
	Gruna-Mittelbach	Gruna	2	1	20,75	8 502
	Limbach-Oberfrohna	Limbach-Oberfrohna, Stadt	2	1	25,90	23 818
	Rund um den Auersberg	Lichtenstein/Sa., Stadt	3	1	57,15	20 923
	Waldenburg	Waldenburg, Stadt	3	1	42,35	6 734
	Hohenstein-Ernstthal-Wustenbrand	Hohenstein-Ernstthal, Stadt	2	1	12,78	17 314
	Meerane	Meerane, Stadt	2	1	35,25	20 155
	zusammen		14	6	194,18	97 446
14 1 77	Freiberg	Freiberg, Stadt	32	5	913,51	156 423
	darunter					
	Verwaltungsgemeinschaften					
	Oederan	Oederan, Stadt	3	1	77,35	9 883
	Floha	Floha, Stadt	2	1	27,61	14 483
	Lichtenberg	Lichtenberg/Erzgebirge	2	1	55,68	5 986
	Halsbrücke	Halsbrücke	2	1	41,08	5 854
	Reinsberg	Reinsberg	2	1	70,51	5 722
	darunter					
	Verwaltungsverband					
	Augustusburger Land	Augustusburg, Stadt	4	1	57,75	9 372
	zusammen		15	6	329,98	51 300
14 1 78	Vogtlandkreis	Plauen, Stadt	70	7	1 343,92	212 681
	darunter					
	Verwaltungsgemeinschaften					
	Falkenstein	Falkenstein/Vogtl., Stadt	4	1	44,05	11 067
	Kurbitz-Weischlitz	Weischlitz	2	1	25,14	3 240
	Markneukirchen	Markneukirchen, Stadt	2	1	56,28	8 986
	Netzschkau-Limbach	Netzschkau, Stadt	2	1	22,02	5 905
	Treuen	Treuen, Stadt	2	1	33,84	8 500
	darunter					
	Verwaltungsverband					
	Waldgebiet Vogtland	Morgenrothe-Rautenkranz	3	1	56,08	4 375
	Rosenbach	Mehltheuer	6	1	61,05	4 840
	zusammen		21	7	298,46	46 913
14 1 81	Mittlerer Erzgebirgskreis	Marienberg, Stadt	38	5	595,34	96 127
	darunter					
	Verwaltungsgemeinschaften					
	Lengefeld	Lengefeld, Stadt	4	1	47,52	5 039
	Zoblitz	Zoblitz, Stadt	2	1	22,14	3 388
	darunter					
	Verwaltungsverband					
	Gruner Grund	Scharfenstein	4	1	32,74	6 134
	Wildenstein	Grunhainichen	3	1	29,75	3 775
	Wolkenstein	Wolkenstein, Stadt	6	1	33,10	4 782
	zusammen		19	5	165,25	23 118
14 1 82	Mittweida	Mittweida, Stadt	40	5	785,44	144 859
	darunter					
	Verwaltungsgemeinschaften					
	Geringswalde	Geringswalde, Stadt	4	1	29,93	5 570
	Mittweida	Mittweida, Stadt	2	1	41,24	17 569
	Penig	Penig, Stadt	4	1	30,58	8 749
	Hainichen	Hainichen, Stadt	2	1	51,58	10 405
	Rochlitz	Rochlitz, Stadt	3	1	67,64	10 797
	zusammen		15	5	220,97	53 090

*) Ämter, Kirchspielsland-, Samt-, Verbandsgemeinden und Verwaltungsgemeinschaften.

1) Einschließlich bewohnte gemeindefreie Gebiete

2 Gemeinden, Fläche und Bevölkerung in den Gemeindeverbänden am 31.12 1998 *)

Schlus- sel- nummer	Kreis Gemeindeverband	Sitz der Verwaltung	Gemein- den 1)	Gem - verb	Fläche	Bevölkerung
			Anzahl		km 2	Anzahl
14 1 88	Stollberg	Stollberg/ Erzgebirge, Stadt	23	5	266,50	95 148
	darunter					
	Verwaltungsgemeinschaften					
	Burkhardtsdorf-Kemtau-Meinersdorf	Burkhardtsdorf	3	1	21,19	7 246
	Lugau-Erbach/Kirchberg-Ursprung	Lugau/Erzgeb , Stadt	3	1	22,20	10 315
	Neuwurschnitz-Niederwurschnitz	Niederwurschnitz	2	1	12,63	6 316
	Stollberg-Brunlos-Beutha	Stollberg/Erzgeb , Stadt	3	1	46,19	15 422
	Neukirchen-Adorf	Neukirchen/Erzgeb	2	1	20,12	7 379
	zusammen		13	5	122,33	46 678
14 1 91	Aue-Schwarzenberg	Aue, Stadt	28	6	528,24	144 279
	darunter					
	Verwaltungsgemeinschaften					
	Breitenbrunn	Breitenbrunn/Erzgeb	3	1	60,02	6 860
	Lößnitz-Affalter	Lößnitz, Stadt	2	1	30,54	11 760
	Raschau-Markersbach-Pöhl	Raschau	3	1	51,31	8 080
	Schwarzenberg	Schwarzenberg/Erzgeb , Stadt	2	1	30,06	19 343
	Stützengrün-Hundshubel	Stützengrün	2	1	28,36	4 092
	Beierfeld	Beierfeld	3	1	22,26	6 723
	zusammen		15	6	222,55	56 858
14 1 93	Zwickauer Land	Werdau, Stadt	36	4	540,11	143 980
	darunter					
	Verwaltungsgemeinschaften					
	Kirchberg	Kirchberg, Stadt	2	1	39,58	10 808
	Reinsdorf	Reinsdorf	3	1	21,17	8 978
	darunter					
	Verwaltungsverband					
	Mosel	Mosel	6	1	40,25	5 621
	Mulsengrund	Mulsen St. Micheln	7	1	48,80	13 127
	zusammen		18	4	149,80	38 534
14 2 72	Bautzen	Bautzen, Stadt	37	3	955,47	160 486
	darunter					
	Verwaltungsgemeinschaften					
	Malschwitz	Malschwitz	2	1	93,22	5 802
	Schirgiswalde	Schirgiswalde, Stadt	3	1	15,00	5 865
	Großhartau	Großhartau	2	1	46,70	4 836
	zusammen		7	3	154,92	16 503
14 2 80	Meißen	Meißen, Stadt	26	2	652,05	157 946
	darunter					
	Verwaltungsgemeinschaften					
	Trebbischtal	Miltitz	2	1	40,08	4 216
	darunter					
	Verwaltungsverband					
	Linkselbische Täler	Klipphausen	3	1	61,65	5 932
	zusammen		5	2	101,73	10 148
14 2 84	Niederschles. Oberlausitzkreis	Niesky, Stadt	38	9	1 363,24	112 107
	darunter					
	Verwaltungsgemeinschaften					
	Boxberg	Boxberg	2	1	147,96	5 002
	Reichenbach	Reichenbach/O. L. , Stadt	4	1	117,43	9 541
	Rothenburg	Rothenburg/O. L. , Stadt	4	1	121,89	7 893
	Schleife	Schleife	5	1	88,37	5 488
	Bad Muskau	Bad Muskau, Stadt	3	1	30,00	5 988
	Weißwasser	Weißwasser, Stadt	2	1	114,07	30 138
	darunter					
	Verwaltungsverband					
	Diehsa	Diehsa	3	1	140,26	7 695
	Heidedorfer	Klitten	4	1	125,01	4 750
	Weißer Schops/Neiße	Kodersdorf	4	1	149,80	9 357
	zusammen		31	9	1 034,75	85 852
14 2 85	Riesa-Großenhain	Großenhain, Stadt	32	2	820,51	124 991
	darunter					
	Verwaltungsgemeinschaften					
	Ebersbach	Ebersbach	3	1	84,18	5 007
	darunter					
	Verwaltungsverband					
	Schonfeld	Schonfeld	4	1	84,81	3 630
	zusammen		7	2	168,99	8 637

*) Ämter, Kirchspielsland-, Samt-, Verbandsgemeinden und Verwaltungsgemeinschaften

1) Einschließlich bewohnte gemeindefreie Gebiete

2 Gemeinden, Fläche und Bevölkerung in den Gemeindeverbänden am 31.12.1998 *)

Schlus- sel- nummer	Kreis Gemeindeverband	Sitz der Verwaltung	Gemein- den 1)	Gem - verb	Fläche	Bevölkerung
			Anzahl		km 2	Anzahl
14 2 86	Lobau-Zittau	Zittau, Stadt	46	9	698,50	159 172
	darunter					
	Verwaltungsgemeinschaften					
	Eibau	Eibau	3	1	17,36	5 341
	Großschönau/Waltersdorf	Großschönau	2	1	23,87	7 493
	Neusaizna-Spremberg	Neusaizna-Spremberg, Stadt	4	1	42,61	6 956
	Oibersdorf	Oibersdorf	3	1	42,22	11 712
	Oppach/Beiersdorf	Oppach	2	1	14,46	4 627
	Bernstadt/Schönau-Berzdorf	Bernstadt a d Eigen, Stadt	2	1	79,73	6 458
	Löbau	Löbau, Stadt	5	1	90,12	22 742
	darunter					
	Verwaltungsverband					
	Niederland	Hirschfelde	4	1	41,31	5 430
	Obercunnersdorf	Obercunnersdorf	4	1	29,79	4 205
	zusammen		29	9	381,47	74 964
14 2 87	Sächsische Schweiz	Pirna, Stadt	37	4	929,05	161 542
	darunter					
	Verwaltungsgemeinschaften					
	Durröhrschorf-Dittersbach	Durröhrschorf-Dittersbach	2	1	43,50	5 068
	Stadt Königstein/Kurort Rathen	Königstein/Sachs Schw, Stadt	2	1	22,07	3 202
	Sebnitz	Sebnitz, Stadt	2	1	88,09	12 470
	darunter					
	Verwaltungsverband					
	Berggießhübel-Land	Berggießhübel, Kurort, Stadt	4	1	62,99	5 879
	zusammen		10	4	216,65	26 619
14 2 90	Weißentzkeis	Dippoldiswalde, Stadt	30	1	767,67	124 778
	darunter					
	Verwaltungsgemeinschaften					
	Schmiedeberg	Schmiedeberg	2	1	40,75	5 523
	Wilsdruff	Wilsdruff, Stadt	2	1	71,79	8 231
	zusammen		4	2	112,54	13 754
14 2 92	Kamenz	Kamenz, Stadt	52	8	1 374,84	165 910
	darunter					
	Verwaltungsgemeinschaften					
	Bernsdorf	Bernsdorf, Stadt	3	1	59,65	8 134
	Königsbruck	Königsbruck, Stadt	2	1	140,03	7 162
	Pulsnitz	Pulsnitz, Stadt	4	1	58,91	11 671
	Kamenz	Kamenz, Stadt	4	1	47,91	18 610
	Lauta	Lauta, Stadt	2	1	30,32	8 295
	darunter					
	Verwaltungsverband					
	Brettnig-Hauswalde-Ohorn	Brettnig-Hauswalde	2	1	26,48	5 969
	Hugelland/Westlausitz	Gersdorf-Möhrschorf	4	1	47,49	6 564
	Am Klosterwasser	Panschwitz-Kuckau	5	1	102,81	8 099
	zusammen		26	8	513,60	74 504
14 3 74	Delitzsch	Delitzsch, Stadt	27	5	778,91	99 006
	darunter					
	Verwaltungsgemeinschaften					
	Bad Duben	Bad Duben, Stadt	3	1	45,45	9 359
	Laußig	Laußig	3	1	100,09	4 993
	Krostitz	Krostitz	2	1	43,83	4 036
	Rackwitz	Rackwitz	2	1	36,88	5 365
	darunter					
	Verwaltungsverband					
	Eilenburg-West	Eilenburg, Stadt	6	1	122,26	6 389
	zusammen		16	5	348,51	30 142
14 3 75	Döbeln	Döbeln, Stadt	18	3	423,95	79 821
	darunter					
	Verwaltungsgemeinschaften					
	Hartha-Gersdorf	Hartha, Stadt	2	1	54,29	9 395
	Ostrau	Ostrau	4	1	52,60	4 771
	Roßwein	Roßwein, Stadt	2	1	43,87	9 575
	zusammen		8	3	150,76	23 741
14 3 79	Leipziger Land	Leipzig, Stadt	48	7	958,43	250 974
	darunter					
	Verwaltungsgemeinschaften					
	Engelsdorf-Mölkau	Engelsdorf	2	1	26,21	16 790
	Frohbürg	Frohbürg, Stadt	5	1	60,73	8 368
	Köhrener Land	Köhren-Sahlis, Stadt	2	1	36,67	3 279
	Rotha	Rotha, Stadt	3	1	46,02	6 672
	Borsdorf-Panitzsch	Borsdorf	2	1	15,56	7 956
	Regis-Breitingen	Regis-Breitingen, Stadt	4	1	32,92	7 120
	Pegau	Pegau, Stadt	3	1	60,17	8 739
	zusammen		21	7	278,28	58 924

*) Ämter, Kirchspielsland-, Samt-, Verbandsgemeinden und Verwaltungsgemeinschaften.

1) Einschließlich bewohnte gemeindefreie Gebiete

2 Gemeinden, Fläche und Bevölkerung in den Gemeindeverbänden am 31.12.1998 *)

Schlus- sel- nummer	Kreis Gemeindeverband	Sitz der Verwaltung	Gemein- den 1)	Gem - verb	Fläche	Bevölkerung
			Anzahl		km 2	Anzahl
14 3 83	Muldentalkreis	Grimma, Stadt	28	2	877,03	128 166
	darunter					
	Verwaltungsgemeinschaften					
	Naunhof	Naunhof, Stadt	2	1	39,48	8 629
	darunter					
	Verwaltungsverband					
	Oberes Lossatal	Falkenhain	3	1	73,25	4 288
	zusammen		5	2	112,73	12 917
14 3 89	Torgau-Oschatz	Torgau, Stadt	33	5	1 167,51	103 590
	darunter					
	Verwaltungsgemeinschaften					
	Beilrode-Arzberg	Arzberg	4	1	150,90	8 004
	Belgern	Belgern, Stadt	3	1	83,69	5 496
	Schildau	Schildau, Gneisenaustadt, Stadt	2	1	103,95	5 556
	Torgau	Torgau, Stadt	3	1	87,81	23 681
	darunter					
	Verwaltungsverband					
	Mockrehna	Mockrehna	6	1	115,18	5 935
	zusammen		18	5	541,53	48 672
14	Sachsen		779	113	18 412,83	4 489 415
	darunter					
	Verwaltungsgemeinschaften					
	Verwaltungsverband		337	113	6 077,44	941 141
15		Sachsen-Anhalt				
15 1 51	Anhalt-Zerbst	Zerbst, Stadt	69	7	1 225,39	79 240
	darunter					
	Verwaltungsgemeinschaften					
	Coswig/Anhalt	Coswig (Anhalt), Stadt	11	1	192,17	13 588
	Loburg	Loburg, Stadt	7	1	212,38	6 471
	Oranienbaum	Oranienbaum, Stadt	5	1	49,24	5 336
	Rosseltal	Roßlau (Elbe), Stadt	12	1	179,36	5 503
	Vorfläming	Lindau, Stadt	11	1	224,14	5 736
	Wörlitzer Winkel	Wörlitz, Stadt	5	1	65,93	4 859
	Zerbster Land	Zerbst, Stadt	16	1	231,77	6 577
	zusammen		67	7	1 154,99	48 070
15 1 53	Bernburg	Bernburg (Saale), Stadt	31	6	413,85	71 954
	darunter					
	Verwaltungsgemeinschaften					
	Alsleben	Alsleben (Saale), Stadt	6	1	101,35	8 325
	Bernburg	Bernburg (Saale), Stadt	3	1	62,94	36 135
	Bernburg-Land	Preußlitz	10	1	77,85	7 621
	Konnern	Konnern, Stadt	4	1	53,42	5 729
	Nienburg/Saale	Nienburg (Saale), Stadt	6	1	79,11	8 378
	Wipperaue	Gusten, Stadt	2	1	39,18	5 766
	zusammen		31	6	413,85	71 954
15 1 54	Bitterfeld	Bitterfeld, Stadt	45	8	504,59	113 705
	darunter					
	Verwaltungsgemeinschaften					
	Am Strengbach	Brehna, Stadt	4	1	57,62	7 131
	Jeßnitz-Bobbau	Jeßnitz, Stadt	2	1	22,19	5 613
	Muldestausee	Friedersdorf	4	1	42,45	7 082
	Raguhn	Raguhn, Stadt	7	1	82,82	7 088
	Sandersdorf	Sandersdorf	5	1	24,09	10 710
	Schmerzbach	Schlitz	8	1	94,28	6 318
	Zörbig	Zörbig, Stadt	10	1	106,87	10 109
	Wolfen	Wolfen, Stadt	2	1	24,38	36 149
	zusammen		42	8	454,70	90 200
15 1 59	Köthen	Köthen (Anh), Stadt	47	6	480,34	71 577
	darunter					
	Verwaltungsgemeinschaften					
	Fuhneau	Grobzig, Stadt	5	1	40,89	5 401
	Anhalt-Süd	Weißandt-Golzau	13	1	84,43	8 581
	Köthen/Arenschorf/Baasdorf	Köthen (Anhalt), Stadt	3	1	56,71	31 702
	Oberes Ziethetal	Quellendorf	8	1	78,38	3 917
	Osternienburg	Osternienburg	9	1	93,13	7 374
	Ziethetal	Trinum	8	1	66,91	4 536
	zusammen		46	6	420,45	61 511

*) Ämter, Kirchspielsland-, Samt-, Verbandsgemeinden und Verwaltungsgemeinschaften

1) Einschließlich bewohnte gemeindefreie Gebiete

2 Gemeinden, Fläche und Bevölkerung in den Gemeindeverbänden am 31.12.1998 *)

Schlus- sel- nummer	Kreis Gemeindeverband	Sitz der Verwaltung	Gemein- den 1)	Gem.- verb.	Fläche	Bevölkerung
			Anzahl		km 2	Anzahl
15 1 71	Wittenberg	Wittenberg, Lutherstadt	77	13	1 507,97	135 812
	darunter:					
	Verwaltungsgemeinschaften					
	Annaburg	Annaburg, Stadt	4	1	130,07	4 846
	Bergwitzsee	Bergwitz	6	1	102,68	5 394
	Elbe-Heiderand-Gemeinden	Bad Schmiedeberg, Stadt	9	1	175,90	11 210
	Elster-Seyda-Klößen	Elster (Elbe)	12	1	130,01	6 617
	Heideck-Prettin	Prettin, Stadt	5	1	80,23	3 898
	Holzdorf	Holzdorf	9	1	71,55	3 532
	Jessen	Jessen (Elster), Stadt	4	1	209,32	11 834
	Kemberg	Kemberg, Stadt	7	1	116,41	6 689
	Mühlengrund	Zörnigall	5	1	51,13	5 133
	Südfläming	Nudersdorf	5	1	70,07	3 627
	Tor zur Dübener Heide	Gräfenhainichen, Stadt	4	1	121,08	11 292
	Zahna	Zahna, Stadt	4	1	93,95	5 857
	Zschornowitz-Mühlau	Zschornowitz	2	1	37,80	5 531
	zusammen	76	13	1 390,20	85 460
15 2 56	Burgenlandkreis	Naumburg (Saale), Stadt	98	13	1 040,88	146 368
	darunter:					
	Verwaltungsgemeinschaften					
	An der Finne	Eckartsberga, Stadt	6	1	70,50	4 550
	Bad Kösen	Bad Kösen, Stadt	9	1	106,94	9 411
	Dreiländereck	Tröglitz	4	1	43,11	5 828
	Droyßiger-Zeitzer Forst	Droyßig	10	1	106,54	8 642
	Elsteraue	Reuden	6	1	36,78	4 689
	Finne	Bad Bibra, Stadt	8	1	98,64	6 128
	Freyburger Land	Freyburg (Unstrut), Stadt	9	1	87,85	7 701
	Heidegrund	Weickelsdorf	7	1	50,45	4 213
	Laucha an der Unstrut	Laucha an der Unstrut, Stadt	8	1	65,37	4 989
	Maibach-Nodlitztal	Theißen	5	1	35,68	5 097
	Mittlere Unstrut	Nebra (Unstrut), Stadt	6	1	78,47	8 778
	Schnaudertal	Kayna	7	1	73,22	5 348
	Wethautal	Mertendorf	11	1	86,67	6 548
	zusammen	96	13	940,22	81 922
15 2 60	Mansfelder Land	Eisleben, Lutherstadt	72	12	758,70	110 975
	darunter:					
	Verwaltungsgemeinschaften					
	Am Hornburger Sattel	Schmalzerode	7	1	64,46	5 732
	Einetal-Vorharz	Quenstedt	10	1	93,93	5 184
	Eisleben	Eisleben, Lutherstadt	2	1	50,17	23 095
	Gerbstedt	Gerbstedt, Stadt	8	1	75,89	6 499
	Stadt Hettstedt	Hettstedt, Stadt	3	1	36,91	20 128
	Klostermansfeld	Klostermansfeld	4	1	29,78	6 949
	Mansfeld	Mansfeld, Stadt	7	1	65,52	8 464
	Mansfelder Grund-Helbra	Helbra	4	1	32,45	10 687
	Mansfelder Platte	Polleben	9	1	89,04	6 546
	Sandersleben	Sandersleben, Stadt	2	1	27,76	3 497
	Seegebiet Mansfelder Land	Röblingen am See	9	1	83,66	10 398
	Wippra	Wippra	7	1	109,13	3 796
	zusammen	72	12	758,70	110 975
15 2 61	Merseburg-Querfurt	Merseburg (Saale), Stadt	59	10	804,70	137 930
	darunter:					
	Verwaltungsgemeinschaften					
	Bad Dürrenberg	Bad Dürrenberg, Stadt	4	1	40,87	14 891
	Forst Hermannseck	Schmon	6	1	103,20	4 101
	Kotzschau	Zöschen	12	1	87,04	9 067
	Laucha-Schwarzeiche	Schafstädt, Stadt	5	1	71,37	5 597
	Merseburg	Merseburg, Stadt	3	1	53,21	41 268
	Oberes Geiselatal	Mucheln (Geiselatal), Stadt	8	1	122,31	12 727
	Saale-Elster-Aue	Schkopau	6	1	49,74	6 568
	Unteres Geiselatal	Braunsbedra, Stadt	4	1	64,20	11 563
	Wein-Weidatal	Nemsdorf-Göhrendorf	4	1	77,72	5 331
	Weitzschker-Weidatal	Schraplau, Stadt	4	1	45,12	4 258
	zusammen	56	10	714,78	115 371
15 2 65	Saalkreis	Halle (Saale), Stadt	57	9	628,27	79 053
	darunter:					
	Verwaltungsgemeinschaften					
	Götschetal-Petersberg	Wallwitz (Saalkreis)	11	1	88,14	9 812
	Kabelske-Tal	Grobers	7	1	77,88	12 650
	Landsberg	Landsberg, Stadt	4	1	49,83	6 503
	Nordlicher Saalkreis	Löbejün, Stadt	4	1	56,85	6 030
	Saalkreis-Ost	Niemberg	7	1	75,84	9 173
	Westliche Saaleaue	Holleben	4	1	39,70	4 913
	Westlicher Saalkreis	Salzmünde	7	1	85,01	11 015

*) Ämter, Kirchspielsland-, Samt-, Verbandsgemeinden und Verwaltungsgemeinschaften.
1) Einschließlich bewohnte gemeindefreie Gebiete.

2 Gemeinden, Fläche und Bevölkerung in den Gemeindeverbänden am 31.12.1998 *)

Schlus- sel- nummer	Kreis Gemeindeverband	Sitz der Verwaltung	Gemein- den 1)	Gem.- verb.	Fläche	Bevölkerung
			Anzahl		km 2	Anzahl
	Wettin	Wettin, Stadt	8	1	80,34	6 836
	Wurde-Salza	Teutschenthal	5	1	74,68	12 121
	zusammen	57	9	628,27	79 053
15 2 66	Sangerhausen	Sangerhausen, Stadt	52	8	689,71	70 165
	darunter:					
	Verwaltungsgemeinschaften					
	Allstedt	Osterfeld, Stadt	7	1	95,97	6 392
	Heime	Wallhausen	5	1	51,99	4 450
	Kaltenborn	Riestedt	7	1	71,14	5 742
	"Kyffhäuser" Berga-Kelbra-Filleda	Kelbra (Kyffhäuser), Stadt	3	1	66,21	6 231
	Roßla	Roßla	10	1	115,23	6 478
	Sangerhausen	Sangerhausen, Stadt	3	1	59,39	29 810
	Stolberg/Harz	Stolberg (Harz), Stadt	5	1	121,12	5 750
	Südharz	Wettelrode	12	1	108,66	5 312
	zusammen	52	8	689,71	70 165
15 2 68	Weißenfels	Weißenfels, Stadt	37	7	372,47	80 332
	darunter:					
	Verwaltungsgemeinschaften					
	Großkorbetha	Großkorbetha	6	1	46,50	6 924
	Hohenmölsen-Land	Hohenmölsen, Stadt	4	1	63,50	11 128
	Lützen	Lützen, Stadt	7	1	65,80	7 557
	Teuchern Land	Teuchern, Stadt	6	1	53,68	7 211
	Uichteritz	Uichteritz	4	1	34,84	4 068
	Vier Berge	Langendorf	4	1	40,89	5 665
	Wiesengrund	Zorbau	5	1	42,47	4 848
	zusammen	36	7	347,68	47 401
15 3 52	Aschersleben-Staßfurt	Aschersleben, Stadt	43	8	654,68	106 418
	darunter:					
	Verwaltungsgemeinschaften					
	Aschersleben/Land	Aschersleben, Stadt	4	1	79,59	30 480
	Bordeaue	Unseburg	4	1	57,59	5 464
	Bordeblick	Hecklingen, Stadt	5	1	109,08	9 453
	Borde-Hakel	Westeregeln	3	1	38,63	4 059
	Falkenstein/Harz	Ermsleben, Stadt	7	1	102,98	6 561
	Hoym-Nachterstedt	Nachterstedt	6	1	71,84	8 383
	Stadt Staßfurt	Staßfurt, Stadt	5	1	73,13	29 240
	Wippertal	Schackenthal	7	1	76,56	5 447
	zusammen	41	8	609,40	99 087
15 3 55	Bordekreis	Oschersleben (Bode), Stadt	56	10	880,49	81 417
	darunter:					
	Verwaltungsgemeinschaften					
	Allerquelle	Eilsleben	6	1	71,26	5 321
	Bodeaue	Hadmersleben, Stadt	6	1	63,98	4 121
	"Borde" Seehausen/Klein Wanzleben	Seehausen, Stadt	7	1	87,77	6 983
	Groningen	Groningen, Stadt	4	1	98,32	6 278
	Hamersleben	Hamersleben	7	1	111,48	6 177
	Hotensleber Winkel	Hotensleben	2	1	32,67	3 428
	Oschersleben	Oschersleben (Bode), Stadt	5	1	107,30	19 199
	Ost-Lappwald	Sommersdorf	4	1	65,47	5 140
	"Sarretal" Wanzleben	Wanzleben, Stadt	6	1	117,91	11 195
	Sulzetal	Osterweddingen	8	1	111,70	11 012
	zusammen	55	10	867,86	78 854
15 3 57	Halberstadt	Halberstadt, Stadt	38	6	665,14	80 841
	darunter:					
	Verwaltungsgemeinschaften					
	Ale-Fallstein	Deersheim	7	1	118,52	5 846
	Harzvorland-Huy	Ströbeck, Schachdorf	6	1	74,96	5 630
	Huy	Dingelstedt am Huy	11	1	167,22	9 557
	Osterwieck	Osterwieck, Stadt	7	1	94,27	7 730
	Schwanebeck	Schwanebeck, Stadt	3	1	48,25	4 047
	Untere Bode	Wegeleben, Stadt	3	1	79,60	5 618
	zusammen	37	6	582,82	38 428

*) Ämter, Kirchspielsland-, Samt-, Verbandsgemeinden und Verwaltungsgemeinschaften.

1) Einschließlich bewohnte gemeindefreie Gebiete.

2 Gemeinden, Fläche und Bevölkerung in den Gemeindeverbänden am 31.12.1998 *)

Schlus- sel- nummer	Kreis Gemeindeverband	Sitz der Verwaltung	Gemein- den 1)	Gem.- verb.	Fläche	Bevölkerung
			Anzahl		km 2	Anzahl
15 3 58	Jerichower Land	Burg, Stadt	74	10	1 336,57	101 500
	darunter:					
	Verwaltungsgemeinschaften					
	Biederitz	Biederitz	8	1	63,00	10 816
	Burg	Burg, Stadt	6	1	150,64	27 110
	Elbe-Parey	Parey	7	1	108,63	8 297
	Fläming-Fiener	Kusel	16	1	312,38	6 795
	Genthin	Genthin, Stadt	2	1	98,93	15 774
	Gommern	Gommern, Stadt	4	1	57,17	7 839
	Jerichow	Jerichow, Stadt	5	1	120,68	3 870
	Möckern	Möckern, Stadt	11	1	190,93	7 498
	Möser	Möser	6	1	80,25	8 217
	Stremme-Nordfiener	Genthin, Stadt	9	1	153,96	5 284
	zusammen	74	10	1 336,57	101 500
15 3 62	Ohrekreis	Haldensleben, Stadt	90	12	1 493,79	117 447
	darunter:					
	Verwaltungsgemeinschaften					
	Beverspring	Erxleben	12	1	157,84	6 655
	Calvörde	Calvörde	10	1	127,38	4 276
	Elbe-Ohre	Zielitz	5	1	64,68	5 875
	Flechtinger Hohenzug	Flechtingen	6	1	112,16	4 971
	Hohe Borde	Irxleben	8	1	89,37	13 558
	Mittelland	Barleben	3	1	29,69	8 620
	Niedere Borde	Groß Ammensleben	8	1	77,76	7 580
	Nordliche Borde	Nordgermersleben	6	1	82,19	5 217
	Oebisfelde	Oebisfelde, Stadt	6	1	152,64	9 645
	Südheide	Colbitz	6	1	196,08	6 094
	Südliche Altmark/Elbe	Angern	7	1	131,14	5 605
	Weferlingen	Weferlingen, Flecken	11	1	103,46	6 866
	zusammen	88	12	1 324,39	84 962
15 3 63	Stendal	Stendal, Stadt	134	14	2 422,93	143 719
	darunter:					
	Verwaltungsgemeinschaften					
	Altmarkische Höhe	Luckstedt	10	1	165,57	4 683
	Arneburg-Krusemark	Arneburg, Stadt	13	1	200,43	6 868
	Bismark	Bismark (Altmark), Stadt	7	1	115,18	5 700
	Elb-Havel-Land	Sandau (Elbe), Stadt	8	1	162,49	5 061
	Havelberg	Havelberg, Stadt	4	1	118,85	7 730
	Kläden	Kläden	13	1	174,23	4 634
	Mittlere Uchte	Goldbeck	10	1	157,47	6 568
	Osterburg	Osterburg (Altmark), Stadt	6	1	141,16	10 426
	Schonhausen	Schonhausen (Elbe)	6	1	228,13	6 123
	Seehausen (Altmark)	Seehausen (Altmark), Stadt	17	1	347,69	10 942
	Stendal	Stendal, Stadt	2	1	75,59	41 764
	Tangerhütte-Land	Tangerhütte, Stadt	17	1	258,88	7 131
	Tangermünde	Tangermünde, Stadt	8	1	84,90	12 053
	Uchtetal	Stendal, Stadt	12	1	161,18	7 213
	zusammen	133	14	2 391,75	136 896
15 3 64	Quedlinburg	Quedlinburg, Stadt	27	6	540,28	80 654
	darunter:					
	Verwaltungsgemeinschaften					
	Ballenstedt	Ballenstedt, Stadt	3	1	65,20	9 107
	Bode-Selke-Aue	Wedderstedt	5	1	76,90	5 615
	Gernrode/Harz	Gernrode, Stadt	5	1	87,99	9 651
	Stadt Quedlinburg	Quedlinburg, Stadt	2	1	95,57	26 954
	Thale	Thale, Stadt	4	1	50,10	18 581
	Unterharz	Harzgerode, Stadt	8	1	164,52	10 746
	zusammen	27	6	540,28	80 654
15 3 67	Schönebeck	Schönebeck (Elbe), Stadt	28	6	460,46	78 931
	darunter:					
	Verwaltungsgemeinschaften					
	Bordeland	Biere	3	1	51,91	5 734
	Elbe-Saale-Winkel	Barby (Elbe), Stadt	6	1	75,88	7 584
	EL-SA-TA-L	Groß Rosenberg	5	1	76,87	3 603
	Ostliche Borde	Eickendorf	5	1	61,12	5 135
	Schönebeck (Elbe)	Schönebeck (Elbe), Stadt	4	1	85,74	39 401
	Südliche Borde	Förderstedt	4	1	52,36	4 663
	zusammen	27	6	403,88	66 120

*) Ämter, Kirchspielsland-, Samt-, Verbandsgemeinden und Verwaltungsgemeinschaften.
1) Einschließlich bewohnte gemeindefreie Gebiete.

2 Gemeinden, Fläche und Bevölkerung in den Gemeindeverbänden am 31.12.1998 *)

Schlus- sel- nummer	Kreis Gemeindeverband	Sitz der Verwaltung	Gemein- den 1)	Gem.- verb.	Fläche	Bevölkerung
			Anzahl		km 2	Anzahl
15 3 69	Wernigerode	Wernigerode, Stadt	33	7	797,69	97 122
	darunter:					
	Verwaltungsgemeinschaften					
	Blankenburg	Blankenburg (Harz), Stadt	6	1	111,70	22 409
	Bodfeld (Harz)	Elbingerode (Harz), Stadt	3	1	80,76	6 229
	Brocken	Benneckenstein (Harz), Stadt	5	1	124,88	5 157
	Derenburg	Derenburg, Stadt	3	1	58,02	4 957
	Hochharz	Hasselfelde, Stadt	6	1	153,49	5 832
	Ilseburg	Ilseburg (Harz), Stadt	3	1	63,17	10 163
	Nordharz	Veckenstedt	6	1	80,34	7 054
	zusammen	3	7	672,36	61 801
15 3 70	Altmarkkreis Salzwedel	Salzwedel, Hansestadt	125	12	2 292,18	102 407
	darunter:					
	Verwaltungsgemeinschaften					
	Altmark-Mitte	Brunau	11	1	182,03	4 827
	Arendsee/Altmark und Umgebung	Arendsee (Altmark), Stadt	10	1	160,74	5 825
	Beetzendorf	Beetzendorf	15	1	236,36	8 168
	Diesdorf-Dähre	Diesdorf	10	1	223,90	5 873
	Gardelegen Stadt	Gardelegen, Stadt	3	1	106,58	13 677
	Gardelegen-Land	Gardelegen, Stadt	17	1	348,17	7 759
	Jeetze-Ühre-Dromling	Kunrau	10	1	174,09	5 455
	Kalbe (Milde)	Kalbe (Milde), Stadt	9	1	156,78	6 439
	Klötze	Klötze, Stadt	3	1	104,09	7 180
	Mieste	Mieste	10	1	177,46	5 725
	Stadt Salzwedel	Salzwedel, Stadt	3	1	83,04	21 817
	Salzwedel-Land	Salzwedel, Stadt	24	1	338,94	9 662
	zusammen	125	12	2 292,18	102 407
15	Sachsen-Anhalt	1 295	190	20 446,83	2 674 490
	darunter:					
	Verwaltungsgemeinschaften	1 270	190	18 935,04	1 712 791
16	Thüringen					
16 0 61	Eichsfeld	Heilbad Heiligenstadt, Stadt	96	11	939,84	115 379
	darunter:					
	Verwaltungsgemeinschaften					
	Lindenberg/Eichsfeld	Teistungen	9	1	77,68	7 846
	Am Ohmgebirge	Worbis, Stadt	4	1	65,38	7 737
	Dingelstädt	Dingelstädt, Stadt	6	1	64,91	8 614
	Eichsfelder Kessel	Niederorschel	6	1	55,24	6 362
	Eichsfeld-Südharz	Weißeborn-Lüderode	11	1	125,84	10 356
	Eichsfeld-Wipperaue	Breitenworbis	6	1	60,71	8 651
	Hanstein-Rusteberg	Hohengandern	14	1	75,89	6 119
	Leinetal	Bodenrode-Westhausen	8	1	88,74	7 683
	Uder	Uder	13	1	73,19	6 686
	Westerwald-Obereichsfeld	Küllstedt	5	1	32,72	5 825
	Ershausen/Geismar	Schirmberg, OT Ershausen	10	1	33,03	3 865
	zusammen	92	11	813,33	79 744
16 0 62	Nordhausen	Nordhausen, Stadt	38	3	710,89	100 112
	darunter:					
	Verwaltungsgemeinschaften					
	Goldene Aue	Heringen/Helme, Stadt	7	1	101,04	7 978
	Hainleite	Wolkramshausen	6	1	90,60	6 865
	Hohnstein/Südharz	Ilfeld	9	1	127,14	9 815
	zusammen	22	3	318,78	24 658
16 0 63	Wartburgkreis	Bad Salzungen, Stadt Eisenach, Stadt	70	9	1 304,84	146 708
	darunter:					
	Verwaltungsgemeinschaften					
	Barchfeld	Barchfeld	2	1	23,99	5 506
	Behringen	Behringen	5	1	78,71	3 609
	Berka/Werra	Berka/Werra, Stadt	4	1	77,46	7 765
	Dernbach	Dernbach	8	1	99,57	8 159
	Mihla	Mihla	8	1	89,40	6 382
	Oberes Feldatal	Kaltennordheim, Stadt	7	1	50,03	5 094
	Vacha	Vacha, Stadt	4	1	44,41	5 935
	Creuzburg	Creuzburg, Stadt	3	1	71,40	5 591
	Gerstungen	Gerstungen	4	1	75,50	6 485
	zusammen	45	9	610,47	54 526

*) Ämter, Kirchspielsland-, Samt-, Verbandsgemeinden und Verwaltungsgemeinschaften.
1) Einschließlich bewohnte gemeindefreie Gebiete.

2 Gemeinden, Fläche und Bevölkerung in den Gemeindeverbänden am 31.12.1998 *)

Schlüsselnummer	Kreis Gemeindeverband	Sitz der Verwaltung	Gemeinden 1)	Gemein- verb.	Fläche	Bevölkerung
			Anzahl		km 2	Anzahl
16 0 64	Unstrut-Hainich-Kreis	Mühlhausen / Thüringen, Stadt	47	4	975,42	120 816
	darunter:					
	Verwaltungsgemeinschaften					
	Bad Tennstedt	Bad Tennstedt, Stadt	13	1	138,46	8 091
	Hildebrandshausen/Lengenfeld unterm Stein	Lengenfeld unterm Stein	3	1	45,97	4 219
	Unstrut-Hainich	Großengottern	7	1	116,59	7 223
	Vogtei	Oberdorla	5	1	75,00	6 441
	zusammen	28	4	376,02	25 974
16 0 65	Kyffhäuserkreis	Sondershausen, Stadt	54	4	1 035,10	96 135
	darunter:					
	Verwaltungsgemeinschaften					
	An der Schmücke	Heldrungen, Stadt	8	1	113,68	8 945
	Greußen	Greußen, Stadt	7	1	70,21	7 801
	Kyffhäuser	Bendeleben	9	1	140,39	5 441
	Mittelzentrum Artern	Artern/Unstrut, Stadt	10	1	100,01	7 569
	zusammen	34	4	424,29	29 756
16 0 66	Schmalkalden-Meiningen	Meiningen, Stadt	77	7	1 210,15	145 190
	darunter:					
	Verwaltungsgemeinschaften					
	Dolmar	Schwarza	6	1	90,77	5 855
	Grabfeld	Rentwertshausen	10	1	110,70	6 018
	Haselgrund	Viernau	7	1	61,10	6 719
	Hohe Rhön	Kaltensundheim	10	1	96,59	6 097
	Rennsteig	Brötterode, Stadt	2	1	47,14	4 927
	Salzbrücke	Obermaßfeld	10	1	78,98	5 687
	Wasungen - Amt Sand	Wasungen, Stadt	10	1	119,63	10 200
	zusammen	55	7	604,91	45 503
16 0 67	Gotha	Gotha, Stadt	66	8	935,69	149 625
	darunter:					
	Verwaltungsgemeinschaften					
	Apfelstädt	Georgental/Thur. Wald	6	1	54,14	6 210
	Horsel	Fröttstadt	10	1	70,46	5 399
	Drei Gleichen	Mühlberg	4	1	57,82	5 374
	Mittleres Nesselatal	Warza	12	1	108,08	10 242
	Nesseaue	Friemar	9	1	80,89	6 328
	Nesse-Apfelstädt-Gemeinden	Neudietendorf	4	1	39,51	6 445
	Reinhardtbrunn	Friedrichroda, Stadt	3	1	36,90	7 995
	Fahner Höhe	Tonna	5	1	78,53	7 831
	zusammen	53	8	526,33	55 824
16 0 68	Sömmerda	Sömmerda, Stadt	55	7	804,12	82 158
	darunter:					
	Verwaltungsgemeinschaften					
	Buttstädt	Buttstädt, Stadt	10	1	104,54	8 181
	Gera-Aue	Gebesee, Stadt	4	1	54,14	5 584
	Kindelbrück	Kindelbrück, Stadt	9	1	97,00	6 695
	Kolleda	Kolleda, Stadt	7	1	134,38	10 173
	Straußfurt	Straußfurt	8	1	95,44	7 802
	Gramme-Aue	Großrudstedt	7	1	73,89	5 613
	An der Marke	Schloßvippach	5	1	57,45	4 553
	zusammen	50	7	616,84	48 601
16 0 69	Hildburghausen	Hildburghausen, Stadt	43	3	937,30	74 720
	darunter:					
	Verwaltungsgemeinschaften					
	Feldstein	Themar, Stadt	16	1	125,91	5 977
	Gleichberge	Römhild, Stadt	5	1	75,63	5 092
	Heldburger Unterland	Bad Colberg-Heldburg, Stadt	7	1	158,16	5 730
	zusammen	28	3	359,70	16 799
16 0 70	Ilm-Kreis	Arnstadt, Stadt	45	6	843,31	122 714
	darunter:					
	Verwaltungsgemeinschaften					
	Geratal	Geraberg	5	1	42,29	5 515
	Großbreitenbach	Großbreitenbach, Stadt	6	1	54,19	6 039
	Langer Berg	Gehren, Stadt	5	1	75,90	7 834
	Oberes Geratal	Gräfenroda	7	1	105,86	11 048
	Rennsteig	Schmiedefeld am Rennsteig	3	1	48,91	5 285
	Riechheimer Berg	Kirchberg	9	1	119,96	5 806
	zusammen	35	6	447,11	41 527

*) Ämter, Kirchspielsland-, Samt-, Verbandsgemeinden und Verwaltungsgemeinschaften.

1) Einschließlich bewohnte gemeindefreie Gebiete.

2 Gemeinden, Fläche und Bevölkerung in den Gemeindeverbänden am 31.12.1998 *)

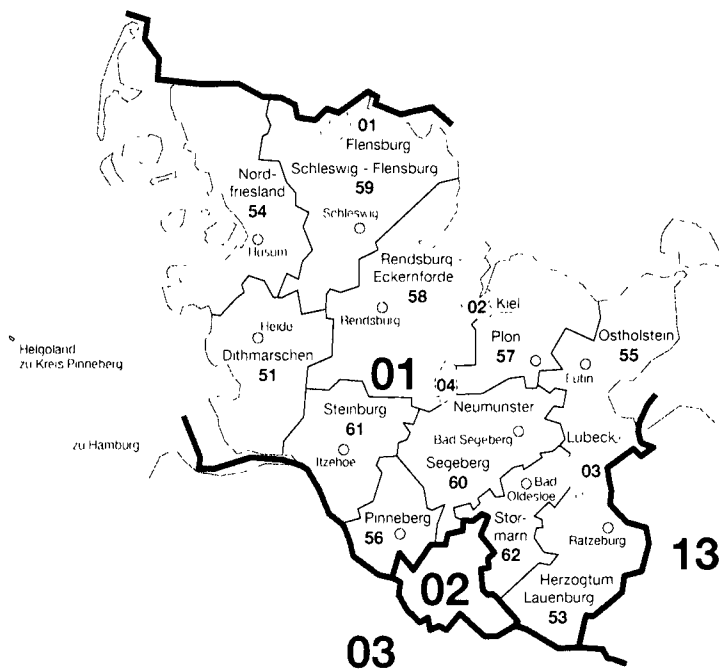
Schlus- sel- nummer	Kreis Gemeindeverband	Sitz der Verwaltung	Gemein- den 1)	Gem - verb	Fläche	Bevölkerung
			Anzahl		km 2	Anzahl
16 0 71	Weimarer Land	Apolda, Stadt	79	6	803,29	91 790
	darunter					
	Verwaltungsgemeinschaften					
	Berlstedt	Berlstedt	9	1	65,23	5 439
	Buttelstedt	Buttelstedt, Stadt	8	1	50,93	4 056
	Ilmtal-Weinstraße	Pfiffelbach	10	1	75,57	6 729
	Kranichfeld	Kranichfeld, Stadt	6	1	68,00	6 714
	Mellingen	Mellingen	17	1	93,28	6 308
	Grammetal	Isseroda	11	1	91,80	7 316
	zusammen		61	6	444,81	36 562
16 0 73	Saalfeld-Rudolstadt	Saalfeld/Saale, Stadt	58	6	1 034,57	135 425
	darunter					
	Verwaltungsgemeinschaften					
	Bergbahnregion/Schwarzatal	Oberweißbach/Thur. Wald, Stadt	6	1	65,88	7 305
	Lichte-Piesau-Schmiedefeld	Lichtenstein/Sa., Stadt	4	1	56,74	5 214
	Mittleres Schwarzatal	Sitzendorf	12	1	96,09	7 535
	Probstzella-Lehesten-Marktgröitz	Probstzella	3	1	110,22	6 339
	Uhlstädt	Uhlstädt	12	1	86,23	4 808
	Unterwellenborn	Unterwellenborn	5	1	56,09	6 794
	zusammen		42	6	471,25	37 995
16 0 74	Saale-Holzland-Kreis	Eisenberg, Stadt	97	7	816,98	93 847
	darunter					
	Verwaltungsgemeinschaften					
	Camburg	Camburg, Stadt	6	1	52,61	5 002
	Heideländ-Elstertal	Crossen an der Elster	7	1	68,85	6 874
	Holzland	Bad Klosterlausnitz	10	1	84,90	9 708
	Hügelland/Taler	Trobnitz	22	1	134,95	5 886
	Südliches Saaletal	Kahla, Stadt	20	1	181,35	11 613
	Dornburg	Dornburg/Saale, Stadt	10	1	67,74	6 313
	Hermisdorf	Hermisdorf, Stadt	5	1	35,70	12 343
	zusammen		80	7	626,10	57 739
16 0 75	Saale-Orla-Kreis	Schleiz, Stadt	94	8	1 148,20	100 472
	darunter					
	Verwaltungsgemeinschaften					
	Seenplatte	Oettersdorf	17	1	132,87	5 924
	Oppurg	Oppurg	13	1	97,76	6 738
	Saalebürg	Saalebürg, Stadt	2	1	44,97	1 558
	Saale-Rennsteig	Blankenstein	7	1	56,50	5 574
	Saale-Sormitz-Hohen	Remptendorf	12	1	97,07	4 415
	Triptis	Triptis, Stadt	10	1	87,65	7 250
	Region Wurzbach	Wurzbach, Stadt	7	1	72,31	4 133
	Ranis-Ziegenrück	Ranis, Stadt	13	1	99,84	5 869
	zusammen		81	8	688,97	41 461
16 0 76	Greiz	Greiz, Stadt	69	6	843,43	126 137
	darunter					
	Verwaltungsgemeinschaften					
	Landereck	Seelingstadt	9	1	74,38	5 514
	Leubatal	Hohenleuben, Stadt	10	1	56,19	5 079
	Münchenbernsdorf	Münchenbernsdorf, Stadt	8	1	69,60	7 358
	Am Brahmetal	Großenstein	8	1	51,70	5 331
	Vogtlandisches Oberland	Pollwitz	6	1	71,62	3 357
	Auma-Weidatal	Auma, Stadt	8	1	73,17	5 265
	zusammen		49	6	396,66	31 904
16 0 77	Altenburger Land	Altenburg, Stadt	43	5	569,07	117 143
	darunter					
	Verwaltungsgemeinschaften					
	Altenburger Land	Mehna	11	1	86,28	6 713
	Pleißenaue	Treben	5	1	42,57	5 935
	Rositz	Rositz	4	1	35,92	6 085
	Wieratal	Langenleuba-Niederhain	5	1	75,23	4 126
	Oberes Sprottentäl	Nobdenitz	8	1	67,05	4 979
	zusammen		33	5	307,05	27 838
16 Thüringen			1 053	100	16 171,70	2 462 836
	darunter					
	Verwaltungsgemeinschaften		788	100	8 032,62	656 411
	Deutschland	Berlin, Stadt	13 319	1 691	293 033,77	51 185 259
	darunter					
	Gemeindeverbände		10 777	1 691	174 915,56	17 900 272

*) Ämter, Kirchspielsland-, Samt-, Verbandsgemeinden und Verwaltungsgemeinschaften

1) Einschließlich bewohnte gemeindefreie Gebiete

01 SCHLESWIG - HOLSTEIN UND 02 HAMBURG

Verwaltungsgrenzen nach dem Stand vom 31.12.1998



Schlüsselnummern Grenzen Verwaltungssitze¹⁾

Land	01		Kiel
Land	02		Hamburg
Landkreis	51		
Kreisfreie Stadt	01		

¹⁾ Verwaltungssitze: die Kreise sind nur benannt, wenn sie nicht mit dem Namen des Kreises übereinstimmen

3 Gemeinden in systematischer Ordnung mit Schlüsselnummer, Fläche, Bevölkerung,
Bevölkerungsdichte und Postleitzahl am 31.12.1998

Schlüssel- nummer	Land, Reg.-Bezirk, Kreis, Gemeinde	Fläche km 2	Bevölkerung	Ein- wohner je km2	Post- leit- zahl 1)
01	Schleswig-Holstein				
	Kreisfreie Städte				
01 0 01 000	Flensburg, Stadt.....	56,44	84 742	1 501	24937 *
01 0 02 000	Kiel, Landeshauptstadt.....	118,39	237 337	2 004	24103 *
01 0 03 000	Lübeck, Hansestadt.....	214,14	214 017	999	23539 *
01 0 04 000	Neumünster, Stadt.....	71,56	80 803	1 129	24534 *
	zusammen ...	460,53	616 899	1 340	X
	Kreise				
01 0 51	Dithmarschen Sitz: Heide, Stadt				
01 0 51 001	Albersdorf.....	17,12	3 489	203	25767
01 0 51 002	Arkebek.....	6,92	244	35	25767
01 0 51 003	Averlak.....	9,06	669	73	25715
01 0 51 004	Bargenstedt.....	11,91	928	77	25704
01 0 51 005	Barkenholm.....	5,09	191	37	25791
01 0 51 006	Barlt.....	22,88	870	38	25719
01 0 51 008	Bergewöhrden.....	2,64	34	12	25779
01 0 51 010	Brickeln.....	6,07	187	30	25712
01 0 51 011	Brunsbüttel, Stadt.....	65,24	14 050	215	25541
01 0 51 012	Buchholz.....	14,54	1 092	75	25712
01 0 51 013	Büsum.....	8,26	4 636	561	25761
01 0 51 014	Büsumer Deichhausen.....	2,87	359	125	25761
01 0 51 015	Bunsoh.....	11,70	852	72	25767
01 0 51 016	Burg (Dithmarschen).....	11,23	4 465	397	25712
01 0 51 017	Busenwuth.....	10,08	341	33	25719
01 0 51 019	Dellstedt.....	21,74	822	37	25786
01 0 51 020	Delve.....	15,85	718	45	25788
01 0 51 021	Diekhusen-Fahrstedt.....	7,46	612	82	25709
01 0 51 022	Dingen.....	7,02	641	91	25715
01 0 51 023	Dörpling.....	7,79	629	80	25794
01 0 51 024	Eddelak.....	9,22	1 472	159	25715
01 0 51 026	Eggstedt.....	12,79	819	64	25721
01 0 51 027	Elpersbüttel.....	30,18	766	25	25704
01 0 51 028	Epenwöhrden.....	13,52	763	56	25704
01 0 51 030	Fedderingen.....	9,69	275	28	25779
01 0 51 032	Frestedt.....	10,32	387	37	25727
01 0 51 033	Friedrichsgabekoog.....	9,09	89	9	25764
01 0 51 034	Friedrichskoog.....	53,97	2 441	45	25718
01 0 51 035	Gaushorn.....	6,45	215	33	25782
01 0 51 036	Glüsing.....	4,69	119	25	25779
01 0 51 037	Großenrade.....	10,38	460	44	25712
01 0 51 038	Groven.....	7,92	136	17	25774
01 0 51 039	Gudendorf.....	6,02	398	66	25693
01 0 51 040	Hägen.....	2,86	61	21	25779
01 0 51 043	Hedwigenkoog.....	16,36	247	15	25761
01 0 51 044	Heide, Stadt.....	31,92	20 719	649	25746
01 0 51 045	Hellschen-Heringsand-Unterschaar.....	7,02	155	22	25764
01 0 51 046	Helse.....	11,46	928	80	25709
01 0 51 047	Hemme.....	16,53	531	32	25774
01 0 51 048	Hemmingstedt.....	16,01	2 959	184	25770
01 0 51 049	Hennstedt.....	21,93	1 829	83	25779
01 0 51 050	Hillgroven.....	3,60	80	22	25764
01 0 51 051	Hochdonn.....	5,45	1 237	226	25712

1) * Bedeutet, daß die Gemeinde mehrere Postleitzahlen hat;
die hier genannte Zahl ist diejenige des Verwaltungssitzes der Gemeinde.

3 Gemeinden in systematischer Ordnung mit Schlüsselnummer, Fläche, Bevölkerung,
Bevölkerungsdichte und Postleitzahl am 31.12.1998

Schlüssel- nummer	Land, Reg.-Bezirk, Kreis, Gemeinde	Fläche km 2	Bevölkerung	Ein- wohner je km2	Post- leit- zahl 1)
01 0 51 052	Hövede.....	2,93	70	23	25782
01 0 51 053	Hollingstedt.....	9,72	337	34	25788
01 0 51 054	Immenstedt.....	3,09	87	28	25767
01 0 51 057	Kaiser-Wilhelm-Koog.....	13,06	361	27	25709
01 0 51 058	Karolinenkoog.....	17,55	141	8	25774
01 0 51 060	Kleve.....	12,75	425	33	25779
01 0 51 061	Krempeel.....	4,83	670	138	25774
01 0 51 062	Kronprinzenkoog.....	28,85	980	33	25709
01 0 51 063	Krumstedt.....	15,89	539	33	25727
01 0 51 064	Kuden.....	11,36	671	59	25712
01 0 51 065	Lehe.....	18,68	1 074	57	25774
01 0 51 067	Lieth.....	4,66	379	81	25770
01 0 51 068	Linden.....	11,56	877	75	25791
01 0 51 069	Lohe-Rickelshof.....	5,39	1 963	364	25746
01 0 51 071	Lunden.....	4,64	1 788	385	25774
01 0 51 072	Marne, Stadt.....	4,91	6 021	1 226	25709
01 0 51 073	Marnerdeich.....	1,31	446	340	25709
01 0 51 074	Meldorf, Stadt.....	21,28	7 682	360	25704
01 0 51 075	Neuenkirchen.....	25,14	977	38	25792
01 0 51 076	Neufeld.....	10,44	668	63	25724
01 0 51 077	Neufelderkoog.....	9,76	160	16	25724
01 0 51 078	Nindorf.....	8,72	1 098	125	25704
01 0 51 079	Norddeich.....	6,90	416	60	25764
01 0 51 080	Norderheistedt.....	4,33	125	28	25779
01 0 51 081	Norderwöhrden.....	18,51	303	16	25746
01 0 51 082	Nordhastedt.....	26,55	2 592	97	25785
01 0 51 083	Odderade.....	11,28	306	27	25785
01 0 51 084	Oesterdeichstrich.....	4,64	263	56	25761
01 0 51 085	Offenbüttel.....	14,25	294	20	25767
01 0 51 086	Osterrade.....	17,09	496	29	25767
01 0 51 087	Ostrohe.....	6,71	924	137	25746
01 0 51 088	Pahlen.....	10,82	1 135	104	25794
01 0 51 089	Quickborn.....	6,95	208	29	25712
01 0 51 090	Ramhusen.....	4,80	163	33	25715
01 0 51 092	Rehm-Flehde-Bargen.....	14,65	619	42	25776
01 0 51 093	Reinsbüttel.....	6,83	418	61	25764
01 0 51 096	Sankt Annen.....	15,08	349	23	25776
01 0 51 097	Sankt Michaelisdonn.....	23,07	3 751	162	25693
01 0 51 098	Sarzbüttel.....	13,34	715	53	25785
01 0 51 099	Schafstedt.....	18,11	1 282	70	25725
01 0 51 100	Schalkholz.....	12,50	563	45	25782
01 0 51 102	Schlichting.....	12,50	245	19	25776
01 0 51 103	Schmedeswurth.....	5,91	225	38	25724
01 0 51 104	Schrum.....	5,00	81	16	25782
01 0 51 105	Schülp.....	9,27	472	50	25764
01 0 51 107	Stelle-Wittenwurth.....	10,70	492	45	25795
01 0 51 108	Strübbel.....	4,40	82	18	25792
01 0 51 109	Süderdeich.....	6,64	511	76	25764
01 0 51 110	Süderhastedt.....	15,76	846	53	25727
01 0 51 111	Süderheistedt.....	5,56	527	94	25779
01 0 51 113	Wöhrden.....	22,52	1 357	60	25797
01 0 51 114	Tellingstedt.....	21,10	2 574	121	25782
01 0 51 117	Tielenhemme.....	12,71	167	13	25794
01 0 51 118	Trennewurth.....	7,80	296	37	25693
01 0 51 119	Volsemehusen.....	16,78	371	22	25693
01 0 51 120	Wallen.....	1,86	36	19	25788
01 0 51 121	Warwerort.....	4,58	201	43	25761
01 0 51 122	Weddingstedt.....	17,91	2 349	131	25795
01 0 51 125	Welmbüttel.....	7,60	409	53	25782
01 0 51 126	Wennbüttel.....	4,51	77	17	25767
01 0 51 127	Wesselburen, Stadt.....	5,14	3 356	652	25764
01 0 51 128	Wesselburener Deichhausen.....	5,07	137	27	25764
01 0 51 129	Wesselburenerkoog.....	21,88	179	8	25764

1) * Bedeutet, daß die Gemeinde mehrere Postleitzahlen hat;
die hier genannte Zahl ist diejenige des Verwaltungssitzes der Gemeinde.

3 Gemeinden in systematischer Ordnung mit Schlüsselnummer, Fläche, Bevölkerung,
Bevölkerungsdichte und Postleitzahl am 31.12.1998

Schlüssel- nummer	Land, Reg.-Bezirk, Kreis, Gemeinde	Fläche km 2	Bevölkerung	Ein- wohner je km2	Post- leit- zahl 1)
01 0 51 130	Wesseln.....	3,76	1 311	348	25746
01 0 51 131	Westerborstel.....	4,12	84	20	25782
01 0 51 132	Westerdeichstrich.....	7,48	879	117	25761
01 0 51 133	Wiemerstedt.....	5,08	170	33	25779
01 0 51 134	Windbergen.....	17,29	804	46	25729
01 0 51 135	Wolmersdorf.....	6,10	314	51	25704
01 0 51 136	Wrohm.....	11,45	735	64	25799
01 0 51 137	Nordermeldorf.....	37,68	668	17	25704
01 0 51 138	Tensbüttel-Röst.....	19,39	686	35	25767
01 0 51 139	Süderdorf.....	16,21	378	23	25782
01 0 51 140	Oesterwuth.....	14,19	277	19	25764
	zusammen ...	1 433,73	136 547	95	X
01 0 53	Herzogtum Lauenburg Sitz: Ratzeburg, Stadt				
01 0 53 001	Albsfelde.....	4,18	62	14	23909
01 0 53 002	Alt Mölln.....	6,44	805	125	23881
01 0 53 003	Aumühle.....	3,47	3 075	886	21521
01 0 53 004	Bäk.....	4,30	710	165	23909
01 0 53 005	Bälu.....	6,50	242	37	23881
01 0 53 006	Basedow.....	7,47	590	78	21483
01 0 53 007	Basthorst.....	10,82	414	38	21493
01 0 53 008	Behlendorf.....	10,26	372	36	23919
01 0 53 009	Berkenthin.....	10,22	1 837	179	23919
01 0 53 010	Besenthal.....	12,65	71	5	23899
01 0 53 011	Bliestorf.....	10,35	650	62	23847
01 0 53 012	Börnsen.....	8,42	3 422	406	21039
01 0 53 013	Borstorf.....	8,64	313	36	23881
01 0 53 014	Breitenfelde.....	12,53	1 666	132	23881
01 0 53 015	Bröthen.....	10,69	232	21	21514
01 0 53 016	Brunsmark.....	4,29	120	27	23883
01 0 53 017	Brunstorf.....	13,76	487	35	21524
01 0 53 018	Buchholz.....	2,93	224	76	23911
01 0 53 019	Buchhorst.....	5,19	185	35	21481
01 0 53 020	Büchen.....	16,85	5 530	328	21514
01 0 53 021	Dahmker.....	2,04	122	59	22946
01 0 53 022	Dalldorf.....	6,05	339	56	21483
01 0 53 023	Dassendorf.....	7,95	2 999	377	21521
01 0 53 024	Düchelsdorf.....	3,01	145	48	23847
01 0 53 025	Duvensee.....	12,40	521	42	23898
01 0 53 026	Einhaus.....	2,53	348	137	23911
01 0 53 027	Elmenhorst.....	12,99	793	61	21493
01 0 53 028	Escheburg.....	8,91	2 275	255	21039
01 0 53 029	Fitzen.....	9,11	346	37	21514
01 0 53 030	Fredeburg.....	10,09	40	3	23909
01 0 53 031	Fuhlenhagen.....	5,74	308	53	21493
01 0 53 032	Geesthacht, Stadt.....	33,18	28 937	872	21502
01 0 53 033	Giesensdorf.....	2,73	111	40	23909
01 0 53 034	Göldenitz.....	5,18	211	40	23919
01 0 53 035	Göttin.....	5,21	51	9	21514
01 0 53 036	Grabau.....	4,10	260	63	21493
01 0 53 037	Grambek.....	12,66	381	30	23883
01 0 53 038	Grinow.....	2,74	290	105	23847
01 0 53 039	Groß Boden.....	2,70	209	77	23847
01 0 53 040	Groß Disnack.....	5,99	100	16	23911
01 0 53 041	Groß Grönau.....	4,90	3 693	753	23627
01 0 53 042	Groß Pampau.....	4,31	117	27	21493
01 0 53 043	Groß Sarau.....	16,93	825	48	23627
01 0 53 044	Groß Schenkenberg.....	6,52	536	82	23860
01 0 53 045	Grove.....	5,28	248	46	21493
01 0 53 046	Gudow.....	42,26	1 636	38	23899
01 0 53 047	Gülzow.....	17,07	1 249	73	21483

1) * Bedeutet, daß die Gemeinde mehrere Postleitzahlen hat;
die hier genannte Zahl ist diejenige des Verwaltungssitzes der Gemeinde.

3 Gemeinden in systematischer Ordnung mit Schlüsselnummer, Fläche, Bevölkerung, Bevölkerungsdichte und Postleitzahl am 31.12.1998

Schlüssel- nummer	Land, Reg.-Bezirk, Kreis, Gemeinde	Fläche km 2	Bevölkerung	Ein- wonner je km2	Post- leitz- zahl 1)
01 0 53 048	Güster.....	7,78	949	121	21514
01 0 53 049	Hamfelde.....	3,47	530	152	22929
01 0 53 050	Hamwarde.....	6,68	750	112	21502
01 0 53 051	Harmsdorf.....	3,57	231	64	23911
01 0 53 052	Havekost.....	5,91	125	21	21493
01 0 53 053	Hohenhorn.....	6,93	436	62	21526
01 0 53 054	Hollenbek.....	7,22	447	61	23883
01 0 53 056	Hornbek.....	5,89	193	32	21514
01 0 53 057	Horst.....	11,93	240	20	23883
01 0 53 058	Juliusburg.....	6,04	197	32	21483
01 0 53 059	Kankel'au.....	4,21	189	44	21514
01 0 53 060	Kasseburg.....	7,89	559	70	22929
01 0 53 061	Kastorf.....	6,90	1 011	146	23847
01 0 53 062	Kittlitz.....	17,73	258	14	23911
01 0 53 064	Klein Pampau.....	4,17	666	159	21514
01 0 53 066	Klein Zecher.....	9,11	240	26	23883
01 0 53 067	Klempau.....	10,23	552	53	23628
01 0 53 068	Klinkrade.....	7,40	546	73	23898
01 0 53 069	Koberg.....	11,98	678	56	23881
01 0 53 070	Köthel.....	1,52	268	176	22929
01 0 53 071	Kollow.....	8,21	609	74	21527
01 0 53 072	Kröppelshagen-Fahrendorf.....	8,37	1 038	124	21529
01 0 53 073	Krüzen.....	8,25	308	37	21483
01 0 53 074	Krukow.....	7,94	193	24	21483
01 0 53 075	Krummesse.....	3,41	1 388	407	23628
01 0 53 076	Kuddewörde.....	7,34	1 275	173	22958
01 0 53 077	Kühsen.....	7,28	417	57	23898
01 0 53 078	Kulpin.....	6,07	238	39	23911
01 0 53 079	Labenz.....	5,75	693	120	23898
01 0 53 080	Langenlehsten.....	23,37	144	6	21514
01 0 53 081	Lankau.....	19,12	503	26	23881
01 0 53 082	Lanze.....	9,05	268	29	21483
01 0 53 083	Lauenburg/ Elbe, Stadt.....	9,54	11 859	1 243	21481
01 0 53 084	Lehmrade.....	11,40	410	35	23883
01 0 53 085	Linau.....	9,66	1 130	116	22959
01 0 53 086	Lüchow.....	4,62	216	46	23898
01 0 53 087	Lütau.....	11,24	629	55	21483
01 0 53 088	Mechow.....	4,43	99	22	23909
01 0 53 089	Mönsen.....	7,48	512	68	21493
01 0 53 090	Mölln, Stadt.....	25,05	18 387	734	23879
01 0 53 091	Mühlenrade.....	3,74	170	45	21493
01 0 53 092	Müssen.....	11,46	895	78	21516
01 0 53 093	Mustin.....	11,88	676	56	23911
01 0 53 094	Niendorf bei Berkenthin.....	3,99	170	42	23919
01 0 53 095	Niendorf/ Stecknitz.....	8,41	613	72	23881
01 0 53 096	Nusse.....	6,22	1 029	165	23896
01 0 53 097	Panten.....	13,83	647	46	23896
01 0 53 098	Pogeez.....	4,51	404	89	23911
01 0 53 099	Poggensee.....	5,44	329	60	23896
01 0 53 100	Ratzeburg, Stadt.....	30,29	13 067	431	23909
01 0 53 101	Ritzerau.....	11,11	293	26	23896
01 0 53 102	Römnitz.....	5,15	74	14	23909
01 0 53 103	Rondeshagen.....	9,51	774	81	23919
01 0 53 104	Roseburg.....	16,23	467	28	21514
01 0 53 105	Sachsenwald (Forstgutsbez.), gemfr. Geb. 2)	58,49	-	-	21521
01 0 53 106	Sahms.....	5,95	322	54	21493
01 0 53 107	Salem.....	25,11	560	22	23911
01 0 53 108	Sandesneben.....	6,14	1 300	211	23898
01 0 53 109	Schiphorst.....	8,15	435	53	23847
01 0 53 110	Schmilau.....	11,55	574	49	23911
01 0 53 111	Schnakenbek.....	13,02	810	62	21481
01 0 53 112	Schönberg.....	14,78	1 164	78	22929
01 0 53 113	Schretstaken.....	8,47	466	55	21493

- 1) * Bedeutet, daß die Gemeinde mehrere Postleitzahlen hat;
die hier genannte Zahl ist diejenige des Verwaltungssitzes der Gemeinde.
2) Die bewohnten Teile gehören als Exklaven zur Gemeinde Aumühle.

3 Gemeinden in systematischer Ordnung mit Schlüsselnummer, Fläche, Bevölkerung,
Bevölkerungsdichte und Postleitzahl am 31.12.1998

Schlüssel- nummer	Land, Reg.-Bezirk, Kreis, Gemeinde	Fläche km 2	Bevölkerung	Ein- wohner je km2	Post- leit- zahl 1)
01 0 53 114	Schürensöhlen.....	2,75	163	59	23847
01 0 53 115	Schulendorf.....	11,39	427	37	21516
01 0 53 116	Schwarzenbek, Stadt.....	11,56	13 395	1 158	21493
01 0 53 117	Seedorf.....	27,89	513	18	23883
01 0 53 118	Siebenbäumen.....	8,82	603	68	23847
01 0 53 119	Siebeneichen.....	4,68	274	58	21514
01 0 53 120	Sierksrade.....	4,00	320	80	23847
01 0 53 121	Sirksfelde.....	8,63	325	37	23898
01 0 53 122	Steinhorst.....	16,37	546	33	23847
01 0 53 123	Sterley.....	21,39	886	41	23883
01 0 53 124	Stubben.....	5,24	405	77	23847
01 0 53 125	Talkau.....	4,88	501	102	21493
01 0 53 126	Tramm.....	6,75	296	43	21516
01 0 53 127	Walksfelde.....	3,51	191	54	23896
01 0 53 128	Wangelau.....	6,52	232	35	21483
01 0 53 129	Wentorf bei Hamburg.....	6,87	8 600	1 251	21465
01 0 53 130	Wentorf (Amt Sandesneben).....	4,99	610	122	23898
01 0 53 131	Wiershop.....	5,15	163	31	21502
01 0 53 132	Witzeze.....	10,46	865	82	21514
01 0 53 133	Wohltorf.....	5,97	2 311	387	21521
01 0 53 134	Woltersdorf.....	7,90	252	31	21516
01 0 53 135	Worth.....	6,07	188	30	21502
01 0 53 136	Ziethen.....	11,18	907	81	23911
	zusammen ...	1 263,08	175 690	139	X
01 0 54	Nordfriesland				
	Sitz: Husum, Stadt				
01 0 54 001	Achtrup.....	29,90	1 454	48	25917
01 0 54 002	Ahrenshöft.....	8,65	476	55	25853
01 0 54 003	Ahrenviöl.....	10,11	510	50	25885
01 0 54 004	Ahrenviölfeld.....	7,29	267	36	25885
01 0 54 005	Alkersum.....	9,07	455	50	25938
01 0 54 006	Almdorf.....	5,70	526	92	25821
01 0 54 007	Arléwatt.....	5,68	337	59	25860
01 0 54 008	Augustenkoog.....	8,40	36	4	25881
01 0 54 009	Aventoft.....	14,47	517	35	25927
01 0 54 010	Bargum.....	17,29	599	34	25842
01 0 54 011	Behrendorf.....	15,29	570	37	25850
01 0 54 012	Bohmstedt.....	13,35	738	55	25853
01 0 54 013	Bondelum.....	9,18	199	21	25850
01 0 54 014	Bordelum.....	34,71	1 877	54	25852
01 0 54 015	Borgsum.....	5,51	320	58	25938
01 0 54 016	Bosbüll.....	6,33	182	28	25899
01 0 54 017	Braderup.....	13,35	681	51	25923
01 0 54 018	Bramstedtlund.....	13,85	245	17	25926
01 0 54 019	Bredstedt, Stadt.....	9,92	4 979	501	25821
01 0 54 020	Brekum.....	10,06	2 210	219	25821
01 0 54 022	Dagebüll.....	36,22	950	26	25899
01 0 54 023	Drage.....	16,43	579	35	25878
01 0 54 024	Dreisdorf.....	17,70	1 145	64	25853
01 0 54 025	Dunsum.....	2,72	84	30	25938
01 0 54 026	Elisabeth-Sophien-Koog.....	5,19	41	7	25845
01 0 54 027	Ellhöft.....	7,82	127	16	25923
01 0 54 032	Fresendelf.....	2,60	100	38	25876
01 0 54 033	Friedrichstadt, Stadt.....	3,99	2 567	643	25840
01 0 54 034	Friedrich-Wilhelm-Lübke-Koog.....	13,49	180	13	25924
01 0 54 035	Garding, Kirchspiel.....	14,87	240	16	25836
01 0 54 036	Garding, Stadt.....	3,07	2 749	895	25836
01 0 54 037	Goldebek.....	10,18	295	28	25862
01 0 54 038	Goldelund.....	12,02	397	33	25862
01 0 54 039	Gröde.....	2,52	12	4	25869
01 0 54 040	Grothusenkoog.....	3,27	21	6	25836

1) * Bedeutet, daß die Gemeinde mehrere Postleitzahlen hat;
die hier genannte Zahl ist diejenige des Verwaltungssitzes der Gemeinde.

3 Gemeinden in systematischer Ordnung mit Schlüsselnummer, Fläche, Bevölkerung,
Bevölkerungsdichte und Postleitzahl am 31.12.1998

Schlüssel- nummer	Land, Reg.-Bezirk, Kreis, Gemeinde	Fläche km 2	Bevölkerung	Ein- wohner je km2	Post- leit- zahl 1)
01 0 54 041	Haselund.....	12,79	826	64	25855
01 0 54 042	Hattstedt.....	7,00	2 259	322	25856
01 0 54 043	Hattstedtermarsch.....	22,86	342	14	25856
01 0 54 045	Högel.....	16,28	436	26	25858
01 0 54 046	Hörnum (Sylt).....	7,18	977	136	25997
01 0 54 048	Holm.....	4,00	93	23	25923
01 0 54 050	Hooge.....	5,92	97	16	25859
01 0 54 052	Horstedt.....	11,70	677	57	25860
01 0 54 054	Hude.....	3,54	219	61	25876
01 0 54 055	Humptrup.....	16,99	713	41	25923
01 0 54 056	Husum, Stadt.....	17,58	21 355	1 214	25813
01 0 54 057	Immenstedt.....	14,61	605	41	25885
01 0 54 059	Joldelund.....	19,12	684	35	25862
01 0 54 061	Kampen (Sylt).....	8,69	634	72	25999
01 0 54 062	Karlum.....	14,46	239	16	25926
01 0 54 063	Katharinenheerd.....	8,40	190	22	25836
01 0 54 065	Klanxbüll.....	10,63	875	82	25924
01 0 54 068	Klfixbüll.....	17,44	928	53	25899
01 0 54 070	Koldenbüttel.....	25,76	809	31	25840
01 0 54 071	Kolkerheide.....	2,10	79	37	25862
01 0 54 072	Kotzenbüll.....	7,77	233	29	25832
01 0 54 073	Ladelund.....	24,09	1 468	60	25926
01 0 54 074	Langeneß.....	11,57	123	10	25863
01 0 54 075	Langenhorn.....	47,40	3 006	63	25842
01 0 54 076	Leck.....	29,80	7 546	253	25917
01 0 54 077	Lexgaard.....	5,24	72	13	25923
01 0 54 078	List.....	19,21	2 888	150	25992
01 0 54 079	Löwenstedt.....	19,62	646	32	25864
01 0 54 080	Lütjenholm.....	10,71	355	33	25842
01 0 54 083	Midlum.....	8,50	339	39	25938
01 0 54 084	Mildstedt.....	8,71	3 249	373	25866
01 0 54 085	Nebel.....	11,96	1 065	89	25946
01 0 54 086	Neukirchen.....	31,58	1 308	41	25927
01 0 54 087	Nieblum.....	7,86	662	84	25938
01 0 54 088	Niebüll, Stadt.....	30,63	7 882	257	25899
01 0 54 089	Norddorf.....	5,90	643	108	25946
01 0 54 090	Norderfriedrichskoog.....	5,31	51	9	25870
01 0 54 091	Nordstrand.....	45,25	2 290	50	25845
01 0 54 092	Norstedt.....	13,50	426	31	25884
01 0 54 093	Ockholm.....	18,06	390	21	25842
01 0 54 094	Oevenum.....	10,87	528	48	25938
01 0 54 095	Oldenswort.....	45,83	1 283	27	25870
01 0 54 096	Oldersbek.....	10,82	612	56	25873
01 0 54 097	Olderup.....	9,95	396	39	25860
01 0 54 098	Oldsum.....	13,30	530	39	25938
01 0 54 099	Ostenfeld (Husum).....	27,67	1 408	50	25872
01 0 54 100	Osterhever.....	10,03	232	23	25836
01 0 54 101	Oster-Ohrstedt.....	11,29	619	54	25885
01 0 54 103	Pellworm.....	37,44	1 154	30	25849
01 0 54 104	Poppenbüll.....	15,50	226	14	25836
01 0 54 105	Ramstedt.....	5,42	408	75	25876
01 0 54 106	Rantrum.....	13,72	1 348	98	25873
01 0 54 107	Rantum (Sylt).....	9,38	507	54	25980
01 0 54 108	Reußenköge.....	36,60	333	9	25821
01 0 54 109	Risum-Lindholm.....	36,03	3 429	95	25920
01 0 54 110	Rodenäs.....	19,84	455	22	25924
01 0 54 113	Sankt Peter-Ording.....	28,25	4 203	148	25826
01 0 54 115	Schobüll.....	7,62	1 638	214	25875
01 0 54 116	Schwabstedt.....	19,64	1 269	64	25876
01 0 54 118	Schwesing.....	15,63	892	57	25813
01 0 54 119	Seeth.....	13,56	729	53	25878
01 0 54 120	Simonsberg.....	17,09	857	50	25813
01 0 54 121	Sönnebüll.....	4,12	224	54	25821

1) * Bedeutet, daß die Gemeinde mehrere Postleitzahlen hat;
die hier genannte Zahl ist diejenige des Verwaltungssitzes der Gemeinde.

3 Gemeinden in systematischer Ordnung mit Schlüsselnummer, Fläche, Bevölkerung, Bevölkerungsdichte und Postleitzahl am 31.12.1998

Schlüssel- nummer	Land, Reg.-Bezirk, Kreis, Gemeinde	Fläche km 2	Bevölkerung	Ein- wohner je km2	Post- leitzahl 1)
01 0 54 123	Sollwitt.....	10,95	318	29	25884
01 0 54 124	Sprakebüll.....	11,37	215	18	25917
01 0 54 125	Stadum.....	19,74	1 050	53	25917
01 0 54 126	Stedesand.....	15,18	827	54	25920
01 0 54 128	Struckum.....	8,92	944	105	25821
01 0 54 129	Süderende.....	2,59	187	72	25938
01 0 54 130	Süderhöft.....	2,60	19	7	25876
01 0 54 131	Süderlügum.....	26,59	2 018	75	25923
01 0 54 132	Südermarsch.....	30,66	149	4	25813
01 0 54 133	Sylt-Ost.....	37,97	5 650	148	25980
01 0 54 134	Tating.....	29,49	969	32	25881
01 0 54 135	Tetenbüll.....	36,48	678	18	25882
01 0 54 136	Tinningstedt.....	8,91	206	23	25917
01 0 54 138	Tönning, Stadt.....	43,14	4 890	113	25832
01 0 54 140	Tümlauer Koog.....	6,20	126	20	25881
01 0 54 141	Uelvesbüll.....	10,23	265	25	25889
01 0 54 142	Uphusum.....	7,06	384	54	25923
01 0 54 143	Utersum.....	5,29	434	82	25938
01 0 54 144	Viöl.....	18,95	1 698	89	25884
01 0 54 145	Vollerwiek.....	4,58	207	45	25836
01 0 54 146	Vollstedt.....	6,18	137	22	25821
01 0 54 148	Welt.....	8,22	230	27	25836
01 0 54 149	Wenningstedt (Sylt).....	6,36	1 508	237	25996
01 0 54 150	Westerhever.....	12,93	122	9	25881
01 0 54 151	Westerland, Stadt.....	10,46	9 106	870	25980
01 0 54 152	Wester-Ohrstedt.....	18,54	1 018	54	25885
01 0 54 154	Westre.....	19,13	419	21	25926
01 0 54 156	Winnert.....	18,88	721	38	25887
01 0 54 157	Wisch.....	3,05	133	43	25876
01 0 54 158	Witsum.....	1,59	47	29	25938
01 0 54 159	Wittbek.....	19,91	750	37	25872
01 0 54 160	Wittdün.....	2,59	705	272	25946
01 0 54 161	Witzwort.....	28,14	947	33	25889
01 0 54 162	Wobbenbüll.....	1,69	455	269	25856
01 0 54 163	Wrixum.....	7,55	608	80	25938
01 0 54 164	Wyk auf Föhr, Stadt.....	8,00	4 470	558	25938
01 0 54 165	Galmsbüll.....	49,05	664	13	25899
01 0 54 166	Emmelsbüll-Horsbüll.....	35,73	1 090	30	25924
01 0 54 167	Enge-Sande.....	24,82	1 092	43	25917
	zusammen ...	2 049,24	163 080	80	X
01 0 55	Ostholstein Sitz: Eutin, Stadt				
01 0 55 001	Ahrensböck.....	95,38	8 114	85	23623
01 0 55 002	Altenkrempe.....	36,64	1 142	31	23730
01 0 55 004	Bad Schwartau, Stadt.....	18,40	20 211	1 098	23611
01 0 55 005	Bannesdorf auf Fehmarn.....	60,29	2 270	37	23769
01 0 55 006	Beschendorf.....	8,54	539	63	23738
01 0 55 007	Bosau.....	64,25	3 461	53	23715
01 0 55 008	Burg auf Fehmarn, Stadt.....	14,48	6 042	417	23769
01 0 55 010	Dahme.....	9,08	1 227	135	23747
01 0 55 011	Damlos.....	9,35	630	67	23738
01 0 55 012	Eutin, Stadt.....	41,40	16 897	408	23701
01 0 55 014	Göhl.....	21,20	1 037	48	23758
01 0 55 015	Gremersdorf.....	45,78	1 456	31	23758
01 0 55 016	Grömitz.....	51,00	7 399	145	23743
01 0 55 017	Großenbrode.....	20,98	1 961	93	23775
01 0 55 018	Grube.....	20,20	998	49	23749
01 0 55 020	Harmsdorf.....	17,82	734	41	23738
01 0 55 021	Heiligenhafen, Stadt.....	18,12	9 176	506	23774
01 0 55 022	Heringsdorf.....	29,42	1 106	37	23777
01 0 55 023	Kabelhorst.....	5,74	433	75	23738

1) * Bedeutet, daß die Gemeinde mehrere Postleitzahlen hat;
die hier genannte Zahl ist diejenige des Verwaltungssitzes der Gemeinde.

3 Gemeinden in systematischer Ordnung mit Schlüsselnummer, Fläche, Bevölkerung, Bevölkerungsdichte und Postleitzahl am 31.12.1998

Schlüssel- nummer	Land, Reg.-Bezirk, Kreis, Gemeinde	Fläche km 2	Bevölkerung	Ein- wohner je km2	Post- leit- zahl 1)
01 0 55 024	Kasseedorf.....	33,77	1 472	43	23717
01 0 55 025	Kellenhusen (Ostsee).....	8,23	1 044	126	23746
01 0 55 026	Landkirchen auf Fehmarn.....	52,14	2 358	45	23769
01 0 55 027	Lensahn.....	27,70	4 773	172	23738
01 0 55 028	Malente.....	69,06	10 628	153	23714
01 0 55 029	Manhagen.....	9,63	390	40	23738
01 0 55 031	Neukirchen.....	28,50	1 112	39	23779
01 0 55 032	Neustadt in Holstein, Stadt.....	19,74	15 939	807	23730
01 0 55 033	Oldenburg in Holstein, Stadt.....	39,66	10 112	254	23758
01 0 55 035	Ratekau.....	59,60	14 979	251	23626
01 0 55 036	Riepsdorf.....	25,81	1 012	39	23738
01 0 55 037	Schashagen.....	41,46	2 349	56	23730
01 0 55 038	Schönwalde am Bungsberg.....	39,06	2 543	65	23744
01 0 55 039	Sierksdorf.....	19,50	1 431	73	23730
01 0 55 040	Stockelsdorf.....	56,69	16 271	287	23617
01 0 55 041	Süsel.....	75,31	4 801	63	23701
01 0 55 042	Timmendorfer Strand.....	20,12	8 869	440	23669
01 0 55 043	Wangels.....	67,12	2 232	33	23758
01 0 55 044	Scharbeutz.....	51,76	11 271	217	23683 *
01 0 55 045	Westfehmarn.....	58,54	1 749	29	23769
	zusammen ...	1 391,47	200 168	144	X
01 0 56	Pinneberg Sitz: Pinneberg, Stadt				
01 0 56 001	Appen.....	20,29	5 021	247	25482
01 0 56 002	Barmstedt, Stadt.....	17,16	9 302	542	25355
01 0 56 003	Bevern.....	8,04	542	67	25355
01 0 56 004	Bilsen.....	6,20	656	105	25485
01 0 56 005	Bönningstedt.....	12,05	3 763	312	25474
01 0 56 006	Bokel.....	16,02	585	36	25364
01 0 56 008	Bokholt-Hanredder.....	8,56	1 166	136	25335
01 0 56 009	Borstel-Hohenraden.....	14,88	1 842	123	25494
01 0 56 010	Brande-Hörnerkirchen.....	13,14	1 376	104	25364
01 0 56 011	Bullenkuhlen.....	3,94	319	80	25355
01 0 56 013	Ellerbek.....	9,11	4 264	468	25474
01 0 56 014	Ellerhoop.....	10,80	1 300	120	25373
01 0 56 015	Elmshorn, Stadt.....	20,88	47 252	2 263	25335 *
01 0 56 016	Groß Nordende.....	5,64	600	106	25436
01 0 56 017	Groß Offenseth-Aspern.....	10,56	360	34	25355
01 0 56 018	Halstenbek.....	12,58	15 554	1 236	25469
01 0 56 019	Haselau.....	18,99	1 064	56	25489
01 0 56 020	Haseldorf.....	18,08	1 686	93	25489
01 0 56 021	Hasloh.....	11,07	3 379	305	25474
01 0 56 022	Heede.....	15,48	665	42	25355
01 0 56 023	Heidgraben.....	5,37	2 046	381	25436
01 0 56 024	Heist.....	9,96	2 388	239	25492
01 0 56 025	Helgoland.....	4,21	1 573	373	27498
01 0 56 026	Hemdingen.....	16,42	1 466	89	25485
01 0 56 027	Hetlingen.....	23,96	1 186	49	25491
01 0 56 028	Holm.....	16,05	2 826	176	25488
01 0 56 029	Klein Nordende.....	10,94	2 894	264	25336
01 0 56 030	Klein Offenseth-Sparrieshoop.....	16,92	2 332	137	25365
01 0 56 031	Kölln-Reisiek.....	6,77	2 506	370	25337
01 0 56 032	Kummerfeld.....	6,50	1 854	285	25495
01 0 56 033	Seester.....	11,91	918	77	25370
01 0 56 034	Langeln.....	10,28	524	50	25485
01 0 56 035	Lutzhorn.....	21,71	694	31	25355
01 0 56 036	Moorrege.....	10,77	3 872	359	25436
01 0 56 037	Neuendeich.....	8,54	447	52	25436
01 0 56 038	Osterhorn.....	6,38	434	68	25364
01 0 56 039	Pinneberg, Stadt.....	21,54	39 382	1 828	25421
01 0 56 040	Prisdorf.....	5,23	2 060	393	25497

1) * Bedeutet, daß die Gemeinde mehrere Postleitzahlen hat;
die hier genannte Zahl ist diejenige des Verwaltungssitzes der Gemeinde.

3 Gemeinden in systematischer Ordnung mit Schlüsselnummer, Fläche, Bevölkerung, Bevölkerungsdichte und Postleitzahl am 31.12.1998

Schlüssel- nummer	Land, Reg.-Bezirk, Kreis, Gemeinde	Fläche km 2	Bevölkerung	Ein- wohner je km2	Post- leit- zahl 1)
01 0 56 041	Quickborn, Stadt.....	43,21	19 508	451	25451
01 0 56 042	Raa-Besenbek.....	12,98	508	39	25335
01 0 56 043	Reilingen.....	13,19	13 470	1 021	25462
01 0 56 044	Schenefeld, Stadt.....	9,99	17 456	1 747	22869
01 0 56 045	Seestermühe.....	23,35	843	36	25371
01 0 56 046	Seeth-Ekholz.....	6,89	755	109	25337
01 0 56 047	Tangstedt.....	12,52	1 912	152	25499
01 0 56 048	Tornesch.....	20,96	12 419	592	25436
01 0 56 049	Uetersen, Stadt.....	11,07	18 130	1 637	25436
01 0 56 050	Wedel, Stadt.....	33,82	31 850	941	22880
01 0 56 051	Westerhorn.....	9,36	1 160	123	25364
	zusammen ...	664,27	288 109	434	X
01 0 57	Plön				
	Sitz: Plön, Stadt				
01 0 57 001	Ascheberg (Holstein).....	20,93	2 655	126	24326
01 0 57 002	Barmissen.....	5,15	211	40	24245
01 0 57 003	Barsbek.....	8,73	610	69	24217
01 0 57 004	Behrendsdorf (Ostsee).....	20,83	549	26	24321
01 0 57 005	Belau.....	14,89	333	22	24601
01 0 57 006	Bendfeld.....	4,41	226	51	24217
01 0 57 007	Blekendorf.....	38,32	1 804	47	24327
01 0 57 008	Bönebüttel.....	20,40	1 929	94	24620
01 0 57 009	Bösdorf.....	21,10	1 588	75	24306
01 0 57 010	Boksee.....	5,52	460	83	24220
01 0 57 011	Bothkamp.....	13,80	313	22	24250
01 0 57 012	Brodersdorf.....	3,63	414	114	24235
01 0 57 013	Dannau.....	9,12	581	63	24329
01 0 57 015	Dersau.....	7,51	905	120	24326
01 0 57 016	Dobersdorf.....	21,91	1 147	52	24232
01 0 57 017	Dörnick.....	4,30	265	61	24326
01 0 57 018	Fahren.....	3,60	152	42	24253
01 0 57 020	Fiefbergen.....	5,80	572	98	24217
01 0 57 021	Giekau.....	32,80	1 073	32	24321
01 0 57 022	Grebin.....	24,14	1 059	43	24329
01 0 57 023	Großbarkau.....	2,93	194	66	24245
01 0 57 024	Großharrie.....	13,16	519	39	24625
01 0 57 025	Heikendorf.....	14,72	7 996	543	24226
01 0 57 026	Helmstorf.....	12,73	310	24	24321
01 0 57 027	Högsdorf.....	10,92	398	36	24327
01 0 57 028	Höndorf.....	5,63	325	57	24217
01 0 57 029	Hohenfelde.....	10,54	923	87	24257
01 0 57 030	Hohwacht (Ostsee).....	8,76	875	99	24321
01 0 57 031	Honigsee.....	11,27	423	37	24211
01 0 57 032	Kalübbe.....	11,80	562	47	24326
01 0 57 033	Kirchbarkau.....	2,16	715	331	24245
01 0 57 034	Kirchnüchel.....	10,09	197	19	23714
01 0 57 035	Klamp.....	9,72	721	74	24321
01 0 57 036	Klausdorf.....	6,52	6 160	944	24147
01 0 57 037	Klein Barkau.....	4,19	261	62	24245
01 0 57 038	Kietkamp.....	11,52	138	11	24327
01 0 57 039	Köhn.....	13,16	776	58	24257
01 0 57 040	Krokau.....	4,43	341	76	24217
01 0 57 041	Krummbek.....	5,48	306	55	24217
01 0 57 042	Kühren.....	16,81	686	40	24211
01 0 57 043	Laboe.....	5,06	5 056	999	24235
01 0 57 044	Lammershagen.....	26,04	294	11	24238
01 0 57 045	Lebrade.....	18,59	619	33	24306
01 0 57 046	Lehmkuhlen.....	31,25	1 435	45	24211
01 0 57 047	Löptin.....	9,08	300	33	24250
01 0 57 048	Lütjenburg, Stadt.....	6,15	5 657	919	24321
01 0 57 049	Lutterbek.....	3,23	345	106	24235

1) * Bedeutet, daß die Gemeinde mehrere Postleitzahlen hat;
die hier genannte Zahl ist diejenige des Verwaltungssitzes der Gemeinde.

3 Gemeinden in systematischer Ordnung mit Schlüsselnummer, Fläche, Bevölkerung,
Bevölkerungsdichte und Postleitzahl am 31.12.1998

Schlüssel- nummer	Land, Reg.-Bezirk, Kreis, Gemeinde	Fläche km 2	Bevölkerung	Ein- wohner je km2	Post- leitzahl 1)
01 0 57 050	Martensrade.....	19,53	882	45	24238
01 0 57 051	Mönkeberg.....	2,71	3 251	1 199	24248
01 0 57 052	Mucheln.....	14,28	590	41	24238
01 0 57 053	Nehnten.....	22,04	262	11	24326
01 0 57 054	Nettelsee.....	6,47	398	61	24250
01 0 57 055	Panker.....	22,70	1 453	64	24321
01 0 57 056	Passade.....	4,32	256	59	24253
01 0 57 057	Plön, Stadt.....	35,94	13 416	373	24306
01 0 57 058	Pohnsdorf.....	24,62	443	17	24211
01 0 57 059	Postfeld.....	8,33	452	54	24211
01 0 57 060	Prasdorf.....	4,77	424	88	24253
01 0 57 062	Preetz, Stadt.....	14,40	15 352	1 066	24211
01 0 57 063	Probsteierhagen.....	14,95	1 830	122	24253
01 0 57 064	Raisdorf.....	11,29	7 411	656	24223
01 0 57 065	Rantzau.....	16,91	317	18	24321
01 0 57 066	Rastorf.....	20,02	839	41	24211
01 0 57 067	Rathjensdorf.....	12,58	533	42	24306
01 0 57 068	Rendswühren.....	19,60	750	38	24619
01 0 57 069	Ruhwinkel.....	13,13	1 027	78	24601
01 0 57 070	Schellhorn.....	10,54	1 536	145	24211
01 0 57 071	Schillsdorf.....	26,48	899	33	24637
01 0 57 072	Schlesien.....	7,99	493	61	24256
01 0 57 073	Schönberg (Holstein).....	11,64	6 302	541	24217
01 0 57 074	Schönkirchen.....	16,02	6 324	394	24232
01 0 57 076	Schwartbuck.....	13,09	794	60	24257
01 0 57 077	Selent.....	4,26	1 225	287	24238
01 0 57 078	Stakendorf.....	7,96	454	57	24217
01 0 57 079	Stein.....	3,83	796	207	24235
01 0 57 080	Stolpe.....	23,21	1 225	52	24601
01 0 57 081	Stoltenberg.....	7,78	322	41	24256
01 0 57 082	Tröndel.....	7,58	391	51	24321
01 0 57 083	Tasdorf.....	5,12	383	74	24536
01 0 57 084	Wahlstorf.....	14,83	531	35	24211
01 0 57 085	Wankendorf.....	13,34	2 747	205	24601
01 0 57 086	Warnau.....	3,98	351	88	24250
01 0 57 087	Wendtorf.....	5,10	1 142	223	24235
01 0 57 088	Wisch.....	9,20	651	70	24217
01 0 57 089	Wittmoldt.....	5,71	195	34	24306
01 0 57 090	Fargau-Pratjau.....	23,53	813	34	24256
	zusammen ...	1 082,61	130 838	121	X
01 0 58	Rendsburg-Eckernförde Sitz: Rendsburg, Stadt				
01 0 58 001	Achterwehr.....	15,66	837	53	24239
01 0 58 002	Ahlefeld.....	4,18	168	40	24811
01 0 58 003	Alt Duvenstedt.....	21,15	1 767	83	24791
01 0 58 004	Altenhof.....	12,09	284	23	24340
01 0 58 005	Altenholz.....	19,03	10 135	532	24161
01 0 58 007	Arpsdorf.....	12,10	249	20	24634
01 0 58 008	Ascheffel.....	10,39	966	92	24358
01 0 58 009	Aukrug.....	49,89	3 729	74	24613
01 0 58 010	Bargstall.....	4,62	150	32	24806
01 0 58 011	Bargstedt.....	25,32	719	28	24793
01 0 58 012	Barkelsby.....	17,86	1 569	87	24360
01 0 58 013	Beldorf.....	12,00	316	26	25557
01 0 58 014	Bendorf.....	20,58	484	23	25557
01 0 58 015	Beringstedt.....	14,29	763	53	25575
01 0 58 016	Bissee.....	9,27	186	20	24582
01 0 58 017	Bistensee.....	5,87	266	45	24358
01 0 58 018	Blumenthal.....	7,80	697	89	24241
01 0 58 019	Bönnhusen.....	5,29	342	64	24220
01 0 58 021	Bokel.....	15,27	664	43	24802

1) * Bedeutet, daß die Gemeinde mehrere Postleitzahlen hat;
die hier genannte Zahl ist diejenige des Verwaltungssitzes der Gemeinde.

3 Gemeinden in systematischer Ordnung mit Schlüsselnummer, Fläche, Bevölkerung, Bevölkerungsdichte und Postleitzahl am 31.12.1998

Schlüssel- nummer	Land, Reg.-Bezirk, Kreis, Gemeinde	Fläche km 2	Bevölkerung	Ein- wohner je km2	Post- leit- zahl 1)
01 0 58 022	Bordesholm.....	10,16	7 498	737	24582
01 0 58 023	Borgdorf-Seedorf.....	6,63	381	57	24589
01 0 58 024	Borgstedt.....	9,40	1 256	133	24794
01 0 58 025	Bornholt.....	10,97	221	20	25557
01 0 58 026	Bovenau.....	26,20	996	38	24796
01 0 58 027	Braumer.....	13,66	343	25	24793
01 0 58 028	Bredenbek.....	12,43	1 151	92	24796
01 0 58 029	Breiholz.....	18,49	1 491	80	24797
01 0 58 030	Brekendorf.....	20,48	1 006	49	24811
01 0 58 031	Brinjahe.....	4,62	147	31	24816
01 0 58 032	Brodersby.....	9,79	704	71	24398
01 0 58 033	Brügge.....	7,86	896	113	24582
01 0 58 034	Büdelisdorf.....	6,23	10 404	1 669	24782
01 0 58 035	Bünsdorf.....	13,24	524	39	24794
01 0 58 036	Christiansholm.....	8,41	247	29	24799
01 0 58 037	Dänischenhagen.....	15,71	3 200	203	24229
01 0 58 038	Dätgen.....	10,61	521	49	24589
01 0 58 039	Damendorf.....	7,48	420	56	24361
01 0 58 040	Damp.....	13,81	1 649	119	24351
01 0 58 042	Dörphof.....	15,02	750	49	24398
01 0 58 043	Eckernförde, Stadt.....	17,97	22 920	1 275	24340
01 0 58 044	Ehndorf.....	14,72	542	36	24647
01 0 58 045	Eisendorf.....	5,49	289	52	24589
01 0 58 046	Ellerdorf.....	10,20	513	50	24589
01 0 58 047	Eisdorf-Westermühlen.....	27,50	1 685	61	24800
01 0 58 048	Embühren.....	7,45	212	28	24819
01 0 58 049	Emkendorf.....	38,93	1 504	38	24802
01 0 58 050	Felde.....	13,87	1 891	136	24242
01 0 58 051	Felm.....	15,33	1 106	72	24244
01 0 58 052	Fleckeby.....	12,31	1 616	131	24357
01 0 58 053	Flintbek.....	17,57	6 954	395	24220
01 0 58 054	Fockbek.....	26,63	6 138	230	24787
01 0 58 055	Friedrichsgraben.....	5,39	53	9	24799
01 0 58 056	Friedrichsholm.....	7,13	446	62	24799
01 0 58 057	Gammelby.....	8,30	535	64	24340
01 0 58 058	Gettorf.....	9,19	5 794	630	24214
01 0 58 059	Gnutz.....	22,95	1 080	47	24622
01 0 58 061	Gokels.....	10,64	603	56	25557
01 0 58 062	Grauel.....	5,73	237	41	24594
01 0 58 063	Grevenkrug.....	4,16	299	71	24241
01 0 58 064	Groß Buchwald.....	8,94	358	40	24582
01 0 58 065	Groß Vollstedt.....	9,04	925	102	24802
01 0 58 066	Groß Wittensee.....	23,61	985	41	24361
01 0 58 067	Güby.....	11,89	942	79	24357
01 0 58 068	Haale.....	13,04	541	41	24819
01 0 58 069	Haby.....	5,79	541	93	24361
01 0 58 070	Hamdorf.....	30,60	1 270	41	24805
01 0 58 071	Hamweddel.....	9,66	450	46	24816
01 0 58 072	Hanerau-Hademarschen.....	14,60	3 114	213	25557
01 0 58 073	Haßmoor.....	10,28	286	27	24790
01 0 58 074	Heinkenborstel.....	7,54	167	22	24594
01 0 58 075	Hörsten.....	8,82	126	14	24797
01 0 58 076	Hoffeld.....	6,62	159	24	24582
01 0 58 077	Hohenwestedt.....	18,18	4 938	271	24594
01 0 58 078	Hohn.....	31,94	2 177	68	24806
01 0 58 080	Holtsee.....	21,71	1 367	62	24363
01 0 58 081	Holzbunge.....	5,19	345	66	24361
01 0 58 082	Holzdorf.....	17,35	898	51	24364
01 0 58 083	Hütten.....	6,91	190	27	24358
01 0 58 084	Hummelfeld.....	7,98	285	35	24357
01 0 58 085	Jahrsdorf.....	8,77	220	25	24594
01 0 58 086	Jevenstedt.....	45,39	3 129	68	24808
01 0 58 087	Karby.....	2,09	630	301	24398

1) * Bedeutet, daß die Gemeinde mehrere Postleitzahlen hat;
die hier genannte Zahl ist diejenige des Verwaltungssitzes der Gemeinde.

3 Gemeinden in systematischer Ordnung mit Schlüsselnummer, Fläche, Bevölkerung, Bevölkerungsdichte und Postleitzahl am 31.12.1998

Schlüssel- nummer	Land, Reg.-Bezirk, Kreis, Gemeinde	Fläche km 2	Bevölkerung	Ein- wohner je km2	Post- leit- zahl 1)
01 0 58 088	Klein Wittensee.....	4,31	200	46	24361
01 0 58 089	Königshügel.....	6,26	144	23	24799
01 0 58 090	Kosel.....	30,00	1 334	44	24354
01 0 58 091	Krogaspe.....	11,82	430	36	24644
01 0 58 092	Kronshagen.....	5,35	12 295	2 298	24119
01 0 58 093	Krummisch.....	13,91	699	50	24796
01 0 58 094	Langwedel.....	24,22	1 301	53	24631
01 0 58 096	Lindau.....	25,18	1 299	51	24214
01 0 58 097	Lohe-Föhrden.....	16,03	705	43	24806
01 0 58 098	Loop.....	8,34	202	24	24644
01 0 58 099	Loose.....	13,12	844	64	24366
01 0 58 100	Lütjenwestedt.....	22,31	609	27	25585
01 0 58 101	Luhnstedt.....	15,34	432	28	24816
01 0 58 102	Goosefeld.....	9,81	745	75	24340
01 0 58 103	Meezen.....	8,76	371	42	24594
01 0 58 104	Melsdorf.....	5,88	1 625	276	24109
01 0 58 105	Mielkendorf.....	7,78	1 187	152	24247
01 0 58 106	Mörel.....	8,68	248	28	24594
01 0 58 107	Molfsee.....	7,17	5 106	712	24113
01 0 58 108	Mühbrook.....	5,30	507	95	24582
01 0 58 109	Negenharrie.....	12,43	331	26	24625
01 0 58 110	Neudorf-Bornstein.....	14,17	984	69	24214
01 0 58 111	Neu Duvenstedt.....	5,71	128	22	24791
01 0 58 112	Neuwittenbek.....	13,12	1 267	96	24214
01 0 58 113	Nienborstel.....	16,40	591	36	24819
01 0 58 115	Nindorf.....	14,04	589	41	24594
01 0 58 116	Noer.....	13,90	821	59	24214
01 0 58 117	Nortorf, Stadt.....	12,77	6 575	514	24589
01 0 58 118	Nübbel.....	14,02	1 628	116	24768
01 0 58 119	Oldenbüttel.....	7,98	289	36	25557
01 0 58 120	Oldenhütten.....	4,33	124	28	24793
01 0 58 121	Osdorf.....	19,88	2 091	105	24251
01 0 58 122	Ostenfeld (Rendsburg).....	7,27	518	71	24790
01 0 58 123	Osterby.....	9,84	977	99	24367
01 0 58 124	Osterrönfeld.....	16,12	4 228	262	24783
01 0 58 125	Osterstedt.....	10,95	682	62	25590
01 0 58 126	Ottendorf.....	3,55	745	209	24107
01 0 58 127	Owschlag.....	39,32	3 231	82	24811
01 0 58 128	Padenstedt.....	14,59	826	56	24634
01 0 58 129	Prinzenmoor.....	5,59	175	31	24805
01 0 58 130	Quarnbek.....	16,17	1 748	108	24107
01 0 58 131	Rade b. Hohenwestedt.....	3,21	81	25	24594
01 0 58 132	Rade b. Rendsburg.....	6,50	241	37	24790
01 0 58 133	Reesdorf.....	3,07	143	46	24241
01 0 58 134	Remmels.....	9,49	427	44	24594
01 0 58 135	Rendsburg, Stadt.....	25,11	30 002	1 194	24768
01 0 58 136	Rickert.....	5,52	954	172	24782
01 0 58 137	Rieseby.....	38,84	2 482	63	24354
01 0 58 138	Rodenbek.....	7,09	478	67	24247
01 0 58 139	Rumohr.....	8,60	732	85	24254
01 0 58 140	Schacht-Audorf.....	6,54	4 211	643	24790
01 0 58 141	Schierensee.....	9,18	403	43	24241
01 0 58 142	Schinkel.....	10,21	1 013	99	24214
01 0 58 143	Schmalstede.....	4,81	225	46	24241
01 0 58 144	Schönbek.....	6,11	175	28	24582
01 0 58 145	Schönhorst.....	3,55	330	92	24220
01 0 58 146	Schülldorf.....	12,64	594	46	24790
01 0 58 147	Schülp b. Nortorf.....	9,86	711	72	24589
01 0 58 148	Schülp b. Rendsburg.....	10,71	916	85	24813
01 0 58 150	Schwedeneck.....	28,55	2 832	99	24229
01 0 58 151	Seefeld.....	6,77	364	53	25557
01 0 58 152	Sehestedt.....	15,25	809	53	24814
01 0 58 153	Sören.....	6,50	140	21	24241

1) * Bedeutet, daß die Gemeinde mehrere Postleitzahlen hat;
die hier genannte Zahl ist diejenige des Verwaltungssitzes der Gemeinde.

3 Gemeinden in systematischer Ordnung mit Schlüsselnummer, Fläche, Bevölkerung, Bevölkerungsdichte und Postleitzahl am 31.12.1998

Schlüssel- nummer	Land, Reg.-Bezirk, Kreis, Gemeinde	Fläche km 2	Bevölkerung	Ein- wohner je km2	Post- leit- zahl 1)
01 0 58 154	Sophienhamm.....	5,91	345	58	24806
01 0 58 155	Stafstedt.....	11,83	367	31	24816
01 0 58 156	Steenfeld.....	11,02	399	36	25557
01 0 58 157	Strande.....	13,72	1 616	117	24229
01 0 58 158	Tackesdorf.....	7,65	80	10	24797
01 0 58 159	Tappendorf.....	6,69	317	47	24594
01 0 58 160	Techelsdorf.....	4,35	164	37	24220
01 0 58 161	Thaden.....	12,05	267	22	25557
01 0 58 162	Thumby.....	27,39	553	20	24351
01 0 58 163	Timmaspe.....	15,42	1 019	66	24644
01 0 58 164	Todenbüttele.....	11,78	1 039	88	24819
01 0 58 165	Tüttendorf.....	17,90	1 107	61	24214
01 0 58 166	Waabs.....	33,27	1 310	39	24369
01 0 58 167	Wapelfeld.....	8,11	302	37	24594
01 0 58 168	Warder.....	8,69	544	62	24646
01 0 58 169	Wasbek.....	23,50	1 965	83	24647
01 0 58 170	Wattenbek.....	6,05	2 641	436	24582
01 0 58 171	Westensee.....	36,91	1 615	43	24259
01 0 58 172	Westerrönfeld.....	7,81	4 823	617	24784
01 0 58 173	Windeby.....	14,77	1 077	72	24340
01 0 58 174	Winnemark.....	9,58	539	56	24398
	zusammen ...	2 185,49	265 739	122	X
01 0 59	Schleswig-Flensburg Sitz: Schleswig, Stadt				
01 0 59 001	Alt Bennebek.....	14,08	312	22	24848
01 0 59 002	Arnis, Stadt.....	0,45	348	773	24399
01 0 59 005	Bergenhusen.....	18,21	714	39	24861
01 0 59 006	Böel.....	13,66	718	52	24405
01 0 59 008	Böklund.....	7,87	1 485	188	24860
01 0 59 009	Börm.....	18,70	799	42	24863
01 0 59 010	Bollingstedt.....	27,05	1 451	53	24855
01 0 59 011	Boren.....	18,49	816	44	24392
01 0 59 012	Borgwedel.....	9,96	645	64	24857
01 0 59 014	Brebel.....	6,96	398	57	24888
01 0 59 016	Brodersby.....	10,36	499	48	24864
01 0 59 018	Busdorf.....	5,34	1 608	301	24866
01 0 59 019	Dannewerk.....	16,65	1 052	63	24867
01 0 59 020	Dörpstedt.....	16,61	562	33	24869
01 0 59 021	Dollrothfeld.....	4,99	249	49	24392
01 0 59 022	Ekenis.....	8,00	242	30	24392
01 0 59 023	Ellingstedt.....	21,49	857	39	24870
01 0 59 024	Erfde.....	33,95	2 059	60	24803
01 0 59 026	Fahrdorf.....	12,00	2 236	186	24857
01 0 59 032	Geltorf.....	8,08	365	45	24884
01 0 59 033	Goltorf.....	3,09	224	72	24864
01 0 59 034	Grödersby.....	6,64	279	42	24376
01 0 59 035	Groß Rheide.....	15,37	894	58	24848
01 0 59 037	Havetoft.....	14,53	886	60	24873
01 0 59 038	Havetoftloft.....	14,89	909	61	24875
01 0 59 039	Hollingstedt.....	17,51	932	53	24876
01 0 59 041	Hüsby.....	9,68	650	67	24850
01 0 59 042	Idstedt.....	13,35	729	54	24879
01 0 59 043	Jägel.....	11,89	896	75	24878
01 0 59 044	Jübek.....	15,58	2 301	147	24855
01 0 59 045	Kappeln, Stadt.....	43,32	10 200	235	24376
01 0 59 047	Kiesby.....	3,66	228	62	24392
01 0 59 049	Klappholz.....	8,22	515	62	24860
01 0 59 050	Klein Bennebek.....	25,63	562	21	24848
01 0 59 051	Klein Rheide.....	12,82	369	28	24848
01 0 59 053	Kropp.....	31,94	6 344	198	24848
01 0 59 055	Loit.....	6,69	257	38	24888

1) * Bedeutet, daß die Gemeinde mehrere Postleitzahlen hat;
die hier genannte Zahl ist diejenige des Verwaltungssitzes der Gemeinde.

3 Gemeinden in systematischer Ordnung mit Schlüsselnummer, Fläche, Bevölkerung,
Bevölkerungsdichte und Postleitzahl am 31.12.1998

Schlüssel- nummer	Land, Reg.-Bezirk, Kreis, Gemeinde	Fläche km 2	Bevölkerung	Ein- wohner je km2	Post- leit- zahl 1)
01 0 59 056	Lottorf.....	5,78	204	35	24878
01 0 59 057	Lürschau.....	16,52	942	57	24850
01 0 59 058	Meggerdorf.....	23,49	748	31	24799
01 0 59 060	Mohrkirch.....	14,42	1 030	71	24405
01 0 59 062	Neuberend.....	4,42	1 145	259	24879
01 0 59 063	Norderbrarup.....	3,98	639	160	24392
01 0 59 064	Norderstapel.....	15,90	846	53	25868
01 0 59 065	Nottfeld.....	3,18	150	47	24392
01 0 59 067	Oersberg.....	7,09	353	49	24407
01 0 59 068	Rabenkirchen-Faulück.....	14,21	682	47	24407
01 0 59 069	Rüde.....	6,10	357	58	24986
01 0 59 070	Rügge.....	6,02	208	34	24405
01 0 59 071	Satrup.....	23,96	3 183	132	24986
01 0 59 072	Saustруп.....	8,14	211	25	24392
01 0 59 073	Schaalby.....	24,99	1 585	63	24882
01 0 59 074	Scheggerott.....	6,32	406	64	24392
01 0 59 075	Schleswig, Stadt.....	24,31	25 832	1 062	24837
01 0 59 076	Schnarup-Thumby.....	10,72	568	52	24891
01 0 59 077	Schuby.....	23,94	2 483	103	24850
01 0 59 078	Selk.....	10,07	743	73	24884
01 0 59 079	Silberstedt.....	37,89	2 136	56	24887
01 0 59 080	Steinfeld.....	8,73	683	78	24888
01 0 59 081	Stolk.....	14,54	869	59	24890
01 0 59 082	Struxdorf.....	13,39	704	52	24891
01 0 59 083	Süderbrarup.....	8,10	3 673	453	24392
01 0 59 084	Süderfahrenstedt.....	9,08	471	51	24890
01 0 59 085	Süderstapel.....	16,96	1 056	62	25879
01 0 59 086	Taarstedt.....	13,69	898	65	24893
01 0 59 087	Tetenhusen.....	23,79	811	34	24817
01 0 59 088	Tielen.....	13,32	341	25	24803
01 0 59 090	Tolk.....	10,50	1 025	97	24894
01 0 59 092	Treia.....	21,74	1 453	66	24896
01 0 59 093	Ülsby.....	10,60	492	46	24860
01 0 59 094	Ulsnis.....	19,85	649	32	24897
01 0 59 095	Wagersrott.....	5,64	264	46	24392
01 0 59 096	Wohlde.....	14,43	534	37	24899
01 0 59 097	Twedt.....	12,52	470	37	24894
01 0 59 098	Nübel.....	18,32	1 323	72	24881
01 0 59 101	Tastrup.....	4,52	425	94	24943
01 0 59 102	Anneby.....	3,80	239	62	24996
01 0 59 103	Ausacker.....	9,13	547	59	24975
01 0 59 105	Böxlund.....	4,40	108	24	24994
01 0 59 106	Dollerup.....	13,11	1 017	77	24989
01 0 59 107	Esgebek.....	16,68	2 476	148	24852
01 0 59 109	Esgrus.....	18,06	869	48	24402
01 0 59 112	Gelting.....	19,98	1 855	92	24395
01 0 59 113	Glücksburg (Ostsee), Stadt.....	39,70	6 077	153	24960
01 0 59 115	Großenwiehe.....	30,20	2 529	83	24969
01 0 59 116	Großsolt.....	25,07	1 874	74	24991
01 0 59 118	Grundhof.....	11,57	916	79	24977
01 0 59 119	Handewitt.....	64,53	5 663	87	24983
01 0 59 120	Harrislee.....	18,84	10 980	582	24955
01 0 59 121	Hasselberg.....	11,30	971	85	24376
01 0 59 123	Hörup.....	18,15	594	32	24980
01 0 59 124	Holt.....	13,42	192	14	24994
01 0 59 126	Hürup.....	16,23	1 102	67	24975
01 0 59 127	Husby.....	19,32	2 099	108	24975
01 0 59 128	Janneby.....	14,49	452	31	24992
01 0 59 129	Jardelund.....	16,63	334	20	24994
01 0 59 131	Jerrishoe.....	16,32	903	55	24963
01 0 59 132	Jörl.....	19,68	784	39	24992
01 0 59 136	Kronsgaard.....	5,92	262	44	24395
01 0 59 137	Langballig.....	15,42	1 273	82	24977

1) * Bedeutet, daß die Gemeinde mehrere Postleitzahlen hat;
die hier genannte Zahl ist diejenige des Verwaltungssitzes der Gemeinde.

3 Gemeinden in systematischer Ordnung mit Schlüsselnummer, Fläche, Bevölkerung, Bevölkerungsdichte und Postleitzahl am 31.12.1998

Schlüssel- nummer	Land, Reg.-Bezirk, Kreis, Gemeinde	Fläche km 2	Bevölkerung	Ein- wohner je km2	Post- leitzahl 1)
01 0 59 138	Langstedt.....	13,17	925	70	24852
01 0 59 141	Maasbüll.....	7,70	695	90	24975
01 0 59 142	Maasholm.....	8,40	726	86	24404
01 0 59 143	Medelby.....	9,75	900	92	24994
01 0 59 144	Meyn.....	12,40	546	44	24980
01 0 59 145	Munkbrarup.....	13,26	1 052	79	24960
01 0 59 147	Nieby.....	8,07	244	30	24395
01 0 59 148	Niesgrau.....	9,89	580	58	24395
01 0 59 149	Nordhackstedt.....	12,47	430	34	24980
01 0 59 150	Oeversee.....	15,43	1 945	126	24988
01 0 59 151	Osterby.....	12,35	329	26	24994
01 0 59 152	Pommerby.....	5,55	217	39	24395
01 0 59 153	Quern.....	22,72	1 324	58	24972
01 0 59 154	Rabel.....	8,84	584	66	24376
01 0 59 155	Rabenholz.....	5,80	291	50	24395
01 0 59 157	Ringsberg.....	5,26	448	85	24977
01 0 59 158	Schafflund.....	19,09	2 036	106	24980
01 0 59 159	Sieverstedt.....	31,01	1 613	52	24885
01 0 59 161	Sörup.....	44,31	4 128	93	24966
01 0 59 162	Sollerup.....	12,98	514	39	24852
01 0 59 163	Stangheck.....	10,00	270	27	24395
01 0 59 164	Steinberg.....	16,23	1 010	62	24972
01 0 59 165	Steinbergkirche.....	13,01	1 410	108	24972
01 0 59 167	Sterup.....	17,14	1 466	85	24996
01 0 59 168	Stoltebüll.....	16,40	836	50	24409
01 0 59 169	Süderhackstedt.....	10,15	326	32	24992
01 0 59 171	Tarp.....	16,03	5 659	353	24963
01 0 59 173	Wallisbüll.....	13,23	816	61	24980
01 0 59 174	Wanderup.....	28,64	2 062	71	24997
01 0 59 176	Wees.....	12,74	2 059	161	24999
01 0 59 177	Weesby.....	21,45	463	21	24994
01 0 59 178	Westerholz.....	14,72	632	42	24977
01 0 59 179	Lindewitt.....	53,27	2 096	39	24969
01 0 59 180	Jarplund-Weding.....	13,22	3 905	295	24941
01 0 59 181	Sankelmark.....	20,82	1 358	65	24988
01 0 59 182	Freienwill.....	15,31	1 375	89	24991
	zusammen ...	2 071,64	194 568	94	X
01 0 60	Segeberg				
	Sitz: Bad Segeberg, Stadt				
01 0 60 002	Alveslohe.....	23,53	2 382	101	25486
01 0 60 003	Armstedt.....	8,92	382	42	24616
01 0 60 004	Bad Bramstedt, Stadt.....	24,16	12 161	503	24576
01 0 60 005	Bad Segeberg, Stadt.....	18,88	15 988	846	23795
01 0 60 006	Bahrenhof.....	5,71	191	33	23845
01 0 60 007	Bark.....	20,44	944	46	23826
01 0 60 008	Bebensee.....	6,68	523	78	23816
01 0 60 009	Bimöhlen.....	17,23	893	51	24576
01 0 60 010	Blunk.....	10,69	513	47	23813
01 0 60 011	Boostedt.....	27,11	4 411	162	24598
01 0 60 012	Bornhöved.....	14,35	3 274	228	24619
01 0 60 013	Borstel.....	5,12	143	27	24616
01 0 60 014	Buchholz (Forstgutsbez.), gemfr. Gebiet 2)	40,92	-	-	23812
01 0 60 015	Bühnsdorf.....	4,15	404	97	23845
01 0 60 016	Daldorf.....	15,16	650	42	24635
01 0 60 017	Damsdorf.....	7,76	254	32	23824
01 0 60 018	Dreggers.....	2,79	53	18	23845
01 0 60 019	Ellerau.....	6,97	4 836	693	25479
01 0 60 020	Fahrenkrug.....	6,22	1 590	255	23795
01 0 60 021	Föhrden-Barl.....	9,23	262	28	25563
01 0 60 022	Fredesdorf.....	5,89	328	55	23826
01 0 60 023	Fuhlendorf.....	6,49	359	55	24649

- 1) * Bedeutet, daß die Gemeinde mehrere Postleitzahlen hat; die hier genannte Zahl ist diejenige des Verwaltungssitzes der Gemeinde.
2) Die bewohnten Teile gehören als Exklaven zur Gemeinde Bark, Hartenholm, Heidmühlen und Wahlstadt, Stadt.

3 Gemeinden in systematischer Ordnung mit Schlüsselnummer, Fläche, Bevölkerung, Bevölkerungsdichte und Postleitzahl am 31.12.1998

Schlüssel- nummer	Land, Reg.-Bezirk, Kreis, Gemeinde	Fläche km 2	Bevölkerung	Ein- wohner je km2	Post- leit- zahl 1)
01 0 60 024	Geschendorf.....	5,70	481	84	23815
01 0 60 025	Glasau.....	18,82	946	50	23719
01 0 60 026	Gönnebek.....	14,87	473	31	24610
01 0 60 027	Großenaspe.....	45,62	2 624	57	24623
01 0 60 028	Groß Kummerfeld.....	30,19	1 769	58	24626
01 0 60 029	Groß Niendorf.....	10,68	603	56	23816
01 0 60 030	Groß Rönnau.....	6,38	500	78	23795
01 0 60 031	Hagen.....	8,20	455	55	24576
01 0 60 033	Hardebek.....	10,01	489	48	24616
01 0 60 034	Hartenholm.....	15,37	1 639	106	24628
01 0 60 035	Hasenkrug.....	5,20	365	70	24616
01 0 60 036	Hasenmoor.....	17,76	655	36	24640
01 0 60 037	Heidmoor.....	18,25	275	15	24632
01 0 60 038	Heidmühlen.....	17,83	679	38	24598
01 0 60 039	Henstedt-Ulzburg.....	37,57	24 148	642	24558
01 0 60 040	Hitzhusen.....	7,93	1 215	153	24576
01 0 60 041	Högersdorf.....	4,94	286	57	23795
01 0 60 042	Hüttblek.....	2,75	323	117	24641
01 0 60 043	Itzstedt.....	7,13	1 632	228	23845
01 0 60 044	Kaltenkirchen, Stadt.....	23,07	17 399	754	24568
01 0 60 045	Kattendorf.....	9,84	854	86	24568
01 0 60 046	Kayhude.....	5,25	984	187	23863
01 0 60 047	Kisdorf.....	24,56	3 187	129	24629
01 0 60 048	Klein Gladebrügge.....	4,67	516	110	23795
01 0 60 049	Klein Rönnau.....	4,53	1 403	309	23795
01 0 60 050	Krems II.....	11,23	385	34	23827
01 0 60 051	Kükels.....	8,45	430	50	23829
01 0 60 052	Latendorf.....	17,94	566	31	24598
01 0 60 053	Leezen.....	14,98	1 573	105	23816
01 0 60 054	Lentförden.....	20,10	2 178	108	24632
01 0 60 056	Mönkloh.....	12,52	236	18	24576
01 0 60 057	Mözen.....	7,72	423	54	23795
01 0 60 058	Nahe.....	10,37	2 227	214	23866
01 0 60 059	Negernbötel.....	16,97	909	53	23795
01 0 60 060	Nehms.....	15,31	575	37	23813
01 0 60 061	Neuengörs.....	13,40	798	59	23818
01 0 60 062	Neversdorf.....	7,22	640	88	23816
01 0 60 063	Norderstedt, Stadt.....	58,10	70 760	1 217	22846 *
01 0 60 064	Nützen.....	21,62	1 101	50	24568
01 0 60 065	Oering.....	9,09	1 173	129	23845
01 0 60 066	Oersdorf.....	6,65	838	126	24568
01 0 60 067	Pronstorf.....	36,31	1 578	43	23820
01 0 60 068	Rickling.....	38,94	3 336	85	24635
01 0 60 069	Rohlstorf.....	19,68	988	50	23821
01 0 60 070	Schackendorf.....	7,85	807	102	23795
01 0 60 071	Schieren.....	6,36	273	42	23795
01 0 60 072	Schmalensee.....	8,68	520	59	24638
01 0 60 073	Schmalfeld.....	19,32	1 854	95	24640
01 0 60 074	Schwissel.....	4,44	248	55	23795
01 0 60 075	Seedorf.....	48,92	2 077	42	23823
01 0 60 076	Seth.....	10,53	1 803	171	23845
01 0 60 077	Sievershütten.....	7,09	1 066	150	24641
01 0 60 079	Stipsdorf.....	3,51	221	62	23795
01 0 60 080	Stocksee.....	11,38	440	38	24326
01 0 60 081	Strukdorf.....	7,30	280	38	23815
01 0 60 082	Struvenhütten.....	12,87	1 038	80	24643
01 0 60 084	Stuvenborn.....	7,97	925	116	24641
01 0 60 085	Sülfeld.....	26,07	3 139	120	23867
01 0 60 086	Tarbek.....	9,92	156	15	24619
01 0 60 087	Tensfeld.....	7,64	617	80	23824
01 0 60 088	Todesfelde.....	17,24	979	56	23826
01 0 60 089	Trappenkamp.....	3,32	5 421	1 632	24610
01 0 60 090	Travenhorst.....	8,53	183	21	23827

1) * Bedeutet, daß die Gemeinde mehrere Postleitzahlen hat;
die hier genannte Zahl ist diejenige des Verwaltungssitzes der Gemeinde.

3 Gemeinden in systematischer Ordnung mit Schlüsselnummer, Fläche, Bevölkerung,
Bevölkerungsdichte und Postleitzahl am 31.12.1998

Schlüssel- nummer	Land, Reg.-Bezirk, Kreis, Gemeinde	Fläche km 2	Bevölkerung	Ein- wohner je km2	Post- leitzahl 1)
01 0 60 091	Traventhal.....	5,37	486	90	23795
01 0 60 092	Wahlstedt, Stadt.....	15,74	9 759	620	23812
01 0 60 093	Wakendorf I.....	5,34	386	72	23845
01 0 60 094	Wakendorf II.....	12,80	1 309	102	24558
01 0 60 095	Weddelbrook.....	14,05	906	64	24576
01 0 60 096	Weede.....	16,40	929	56	23795
01 0 60 097	Wensin.....	20,14	746	37	23827
01 0 60 098	Westerrade.....	5,63	497	88	23815
01 0 60 099	Wiemersdorf.....	17,55	1 401	79	24649
01 0 60 100	Winsen.....	4,08	393	96	24568
01 0 60 101	Wittenborn.....	6,19	767	123	23829
	zusammen ...	1 344,35	244 781	182	X
01 0 61	Steinburg				
	Sitz: Itzehoe, Stadt				
01 0 61 001	Aasbüttel.....	4,53	97	21	25560
01 0 61 002	Aebtissinwisch.....	3,04	73	24	25572
01 0 61 003	Agethorst.....	6,10	176	28	25560
01 0 61 004	Altenmoor.....	6,12	258	42	25335
01 0 61 005	Auufer.....	5,12	139	27	25548
01 0 61 006	Bahrenfleth.....	14,77	591	40	25569
01 0 61 007	Beidenfleth.....	13,57	961	70	25573
01 0 61 008	Bekdorf.....	1,70	85	50	25554
01 0 61 010	Bekmünde.....	2,90	186	64	25524
01 0 61 011	Besdorf.....	7,38	227	30	25584
01 0 61 012	Blomesche Wildnis.....	6,92	605	87	25348
01 0 61 013	Bokelrehm.....	2,69	139	51	25596
01 0 61 014	Bokhorst.....	5,88	143	24	25560
01 0 61 015	Borsfleth.....	15,19	849	55	25376
01 0 61 016	Breitenberg.....	2,90	395	136	25597
01 0 61 017	Breitenburg.....	10,49	1 070	102	25587
01 0 61 018	Brokdorf.....	19,79	993	50	25554
01 0 61 019	Brokstedt.....	12,61	2 007	159	24616
01 0 61 020	Büttel.....	11,08	44	3	25572
01 0 61 021	Christinenthal.....	3,37	67	19	25593
01 0 61 022	Dägeling.....	7,53	781	103	25578
01 0 61 023	Dammfleth.....	16,11	364	22	25554
01 0 61 024	Drage.....	13,56	259	19	25582
01 0 61 025	Ecklak.....	15,59	353	22	25572
01 0 61 026	Elskop.....	7,34	180	24	25361
01 0 61 027	Engelbrechtsche Wildnis.....	5,10	828	162	25348
01 0 61 028	Fitzbek.....	10,24	382	37	25579
01 0 61 029	Glückstadt, Stadt.....	22,78	12 383	543	25348
01 0 61 030	Grevenkop.....	9,63	344	35	25361
01 0 61 031	Gribbohm.....	13,23	478	36	25596
01 0 61 033	Hadenfeld.....	2,35	98	41	25560
01 0 61 034	Heiligenstedten.....	8,96	1 607	179	25524
01 0 61 035	Heiligenstedtenerkamp.....	0,85	741	871	25524
01 0 61 036	Hennstedt.....	10,33	572	55	25581
01 0 61 037	Herzhorn.....	12,43	1 098	88	25379
01 0 61 038	Hingstheide.....	3,83	70	18	25563
01 0 61 039	Hodorf.....	7,50	210	28	25569
01 0 61 040	Hohenaspe.....	14,06	1 896	134	25582
01 0 61 041	Hohenfelde.....	17,94	912	50	25358
01 0 61 042	Hohenlockstedt.....	45,59	5 966	130	25551
01 0 61 043	Holstennfendorf.....	12,07	433	35	25584
01 0 61 044	Horst (Holstein).....	29,07	4 607	158	25358
01 0 61 045	Huje.....	5,50	288	52	25588
01 0 61 046	Itzehoe, Stadt.....	28,03	33 926	1 210	25524
01 0 61 047	Kaaks.....	8,55	407	47	25582
01 0 61 048	Kaisborstel.....	2,98	74	24	25560
01 0 61 049	Kellinghusen, Stadt.....	18,81	8 074	429	25548

1) * Bedeutet, daß die Gemeinde mehrere Postleitzahlen hat;
die hier genannte Zahl ist diejenige des Verwaltungssitzes der Gemeinde.

3 Gemeinden in systematischer Ordnung mit Schlüsselnummer, Fläche, Bevölkerung,
Bevölkerungsdichte und Postleitzahl am 31.12.1998

Schlüssel- nummer	Land, Reg.-Bezirk, Kreis, Gemeinde	Fläche km 2	Bevölkerung	Ein- wohner je km2	Post- leitz- zahl 1)
01 0 61 050	Kiebitzreihe.....	8,70	2 257	259	25368
01 0 61 052	Kleve.....	5,57	608	109	25554
01 0 61 053	Kollmoor.....	3,34	45	13	25524
01 0 61 054	Krempdorf.....	5,64	266	47	25376
01 0 61 055	Krempe, Stadt.....	3,39	2 275	671	25361
01 0 61 056	Krempderheide.....	3,98	2 494	626	25569
01 0 61 057	Krempdermoor.....	1,55	488	314	25569
01 0 61 058	Kronsmoor.....	6,05	206	34	25597
01 0 61 059	Krummendiek.....	1,78	51	28	25554
01 0 61 060	Kudensee.....	3,04	175	57	25572
01 0 61 061	Lägerdorf.....	5,96	2 908	487	25566
01 0 61 062	Landrecht.....	4,13	139	33	25554
01 0 61 063	Landscheide.....	7,44	265	35	25572
01 0 61 064	Lockstedt.....	7,32	159	21	25551
01 0 61 065	Lohbarbek.....	6,24	689	110	25551
01 0 61 066	Loof.....	12,43	407	32	25582
01 0 61 067	Mehlbek.....	8,91	460	51	25588
01 0 61 068	Moordiek.....	6,30	127	20	25597
01 0 61 069	Moordorf.....	4,74	26	5	25597
01 0 61 070	Moorhusen.....	4,68	99	21	25554
01 0 61 071	Mühlenbarbek.....	8,66	340	39	25548
01 0 61 072	Münsterdorf.....	5,11	2 000	391	25587
01 0 61 073	Neuenbrook.....	14,29	717	50	25578
01 0 61 074	Neuendorf b. Elmshorn.....	15,78	913	57	25335
01 0 61 075	Neuendorf b. Wilster.....	13,36	373	27	25554
01 0 61 076	Nienbüttel.....	4,16	143	34	25596
01 0 61 077	Nortorf.....	20,20	840	41	25554
01 0 61 078	Nuteln.....	6,97	310	44	25594
01 0 61 079	Oelixdorf.....	10,50	1 823	173	25524
01 0 61 080	Oeschebüttel.....	5,48	205	37	25548
01 0 61 081	Oldenborstel.....	4,24	127	29	25560
01 0 61 082	Oldendorf.....	10,39	1 132	108	25588
01 0 61 083	Ottenbüttel.....	10,05	613	60	25591
01 0 61 084	Peissen.....	10,18	300	29	25551
01 0 61 085	Pöschendorf.....	6,44	212	32	25560
01 0 61 086	Poyenberg.....	8,82	402	45	25581
01 0 61 087	Puls.....	10,90	577	52	25560
01 0 61 088	Quarnstedt.....	10,58	411	38	25563
01 0 61 089	Rade.....	3,92	100	25	25579
01 0 61 091	Reher.....	15,30	755	49	25593
01 0 61 092	Rethwisch.....	9,86	554	56	25566
01 0 61 093	Rosdorf.....	5,60	410	73	25548
01 0 61 094	Sachsenbande.....	5,95	140	23	25554
01 0 61 095	Sankt Margarethen.....	13,24	1 018	76	25572
01 0 61 096	Sarhusen.....	10,86	448	41	24616
01 0 61 097	Schenefeld.....	4,78	2 445	511	25560
01 0 61 098	Schlotfeld.....	4,81	255	53	25551
01 0 61 099	Siezbüttel.....	4,08	64	15	25560
01 0 61 100	Silzen.....	6,70	165	24	25551
01 0 61 101	Sommerland.....	18,75	807	43	25358
01 0 61 102	Stördorf.....	7,41	128	17	25554
01 0 61 103	Störkathen.....	2,03	101	49	25548
01 0 61 104	Süderau.....	8,86	768	86	25361
01 0 61 105	Vaale.....	14,91	1 276	85	25594
01 0 61 106	Vaalermoor.....	6,22	167	26	25594
01 0 61 107	Wacken.....	7,10	1 774	249	25596
01 0 61 108	Warringholz.....	6,30	296	46	25560
01 0 61 109	Westermoor.....	4,70	398	84	25597
01 0 61 110	Wewelsfleth.....	24,54	1 526	62	25599
01 0 61 111	Wiedenborstel.....	4,52	7	1	24613
01 0 61 112	Willenscharen.....	7,62	170	22	24616
01 0 61 113	Wilster, Stadt.....	2,71	4 403	1 624	25554
01 0 61 114	Winseldorf.....	5,62	275	48	25551

1) * Bedeutet, daß die Gemeinde mehrere Postleitzahlen hat;
die hier genannte Zahl ist diejenige des Verwaltungssitzes der Gemeinde.

3 Gemeinden in systematischer Ordnung mit Schlüsselnummer, Fläche, Bevölkerung,
Bevölkerungsdichte und Postleitzahl am 31.12.1998

Schlüssel- nummer	Land, Reg.-Bezirk, Kreis, Gemeinde	Fläche km 2	Bevölkerung	Ein- wohner je km2	Post- leitz- zahl 1)
01 0 61 115	Wittenbergen.....	4,59	186	40	25548
01 0 61 116	Wrist.....	10,12	2 413	238	25563
01 0 61 117	Wulfsmoor.....	8,78	313	35	25563
01 0 61 118	Kollmar.....	32,82	1 781	54	25377
	zusammen ...	1 056,11	135 161	128	X
01 0 62	Stormarn				
	Sitz: Bad Oldesloe, Stadt				
01 0 62 001	Ahrensburg, Stadt.....	35,30	29 011	821	22926
01 0 62 003	Badendorf.....	6,11	767	125	23619
01 0 62 004	Bad Oldesloe, Stadt.....	52,60	23 257	442	23843
01 0 62 005	Bargfeld-Stegen.....	17,81	2 428	136	23863
01 0 62 006	Bargteheide, Stadt.....	15,83	13 034	823	22941
01 0 62 008	Barnitz.....	11,80	788	66	23858
01 0 62 009	Barsbüttel.....	24,68	11 659	472	22885
01 0 62 011	Braak.....	7,51	717	95	22145
01 0 62 014	Delingsdorf.....	8,09	1 183	146	22929
01 0 62 016	Elmenhorst.....	14,92	2 143	143	23869
01 0 62 018	Glinde, Stadt.....	11,22	16 115	1 436	21509
01 0 62 019	Grabau.....	9,14	778	85	23845
01 0 62 020	Grande.....	7,87	640	81	22946
01 0 62 021	Grönwohld.....	9,79	1 324	135	22956
01 0 62 022	Großensee.....	12,11	1 638	135	22946
01 0 62 023	Großhansdorf.....	11,20	8 713	777	22927
01 0 62 025	Hamberge.....	6,74	1 241	184	23619
01 0 62 026	Hamfelde.....	2,72	478	175	22929
01 0 62 027	Hammoor.....	7,82	1 120	143	22929
01 0 62 031	Heidekamp.....	3,49	370	106	23858
01 0 62 032	Heilshoop.....	8,50	626	73	23619
01 0 62 033	Hohenfelde.....	1,63	64	39	22946
01 0 62 035	Hoisdorf.....	16,04	3 361	209	22955
01 0 62 036	Jersbek.....	17,92	1 615	90	22941
01 0 62 039	Klein Wesenberg.....	8,74	730	83	23860
01 0 62 040	Köthel.....	3,85	350	90	22929
01 0 62 045	Lütjensee.....	14,04	2 947	209	22952
01 0 62 046	Meddewade.....	3,10	769	248	23847
01 0 62 048	Mönkhagen.....	7,30	592	81	23619
01 0 62 050	Neritz.....	4,66	343	73	23843
01 0 62 051	Nienwohld.....	9,19	432	47	23863
01 0 62 053	Oststeinbek.....	11,37	8 036	706	22113
01 0 62 056	Pöhlitz.....	12,97	1 171	90	23847
01 0 62 058	Rausdorf.....	4,87	237	48	22929
01 0 62 059	Rehhorst.....	16,19	693	42	23619
01 0 62 060	Reinbek, Stadt.....	31,23	24 679	790	21465
01 0 62 061	Reinfeld (Holstein), Stadt.....	17,36	8 340	480	23858
01 0 62 062	Rethwisch.....	13,24	1 032	77	23847
01 0 62 065	Rümpel.....	15,90	1 171	73	23843
01 0 62 069	Siek.....	12,47	1 910	153	22962
01 0 62 071	Stapelfeld.....	10,12	1 473	145	22145
01 0 62 076	Tangstedt.....	39,85	5 983	150	22889
01 0 62 078	Todendorf.....	12,81	1 079	84	22965
01 0 62 081	Trensbüttel.....	10,33	1 641	158	22967
01 0 62 082	Trittau.....	28,59	7 415	259	22946
01 0 62 083	Westerau.....	15,37	803	52	23847
01 0 62 086	Witzhave.....	7,87	1 270	161	22969
01 0 62 087	Zarpen.....	11,69	1 469	125	23619
01 0 62 088	Brunsbek.....	14,42	1 454	100	22946
01 0 62 089	Lasbek.....	12,40	1 177	94	23847
01 0 62 090	Ammersbek.....	17,71	8 816	497	22949
01 0 62 091	Steinburg.....	23,91	2 327	97	22964
01 0 62 092	Travenbrück.....	26,47	1 595	60	23843
01 0 62 093	Feldhorst.....	15,48	590	38	23858

1) * Bedeutet, daß die Gemeinde mehrere Postleitzahlen hat;
die hier genannte Zahl ist diejenige des Verwaltungssitzes der Gemeinde.

3 Gemeinden in systematischer Ordnung mit Schlüsselnummer, Fläche, Bevölkerung,
Bevölkerungsdichte und Postleitzahl am 31.12.1998

Schlüssel- nummer	Land, Reg.-Bezirk, Kreis, Gemeinde	Fläche km 2	Bevölkerung	Ein- wohner je km2	Post- leit- zahl 1)
01 0 62 094	Wesenberg.....	11,94	883	73	23858
	zusammen ...	766,28	214 477	280	X
01	Land insgesamt ..	15 768,80	2 766 057	175	X

1) * Bedeutet, daß die Gemeinde mehrere Postleitzahlen hat;
die hier genannte Zahl ist diejenige des Verwaltungssitzes der Gemeinde.

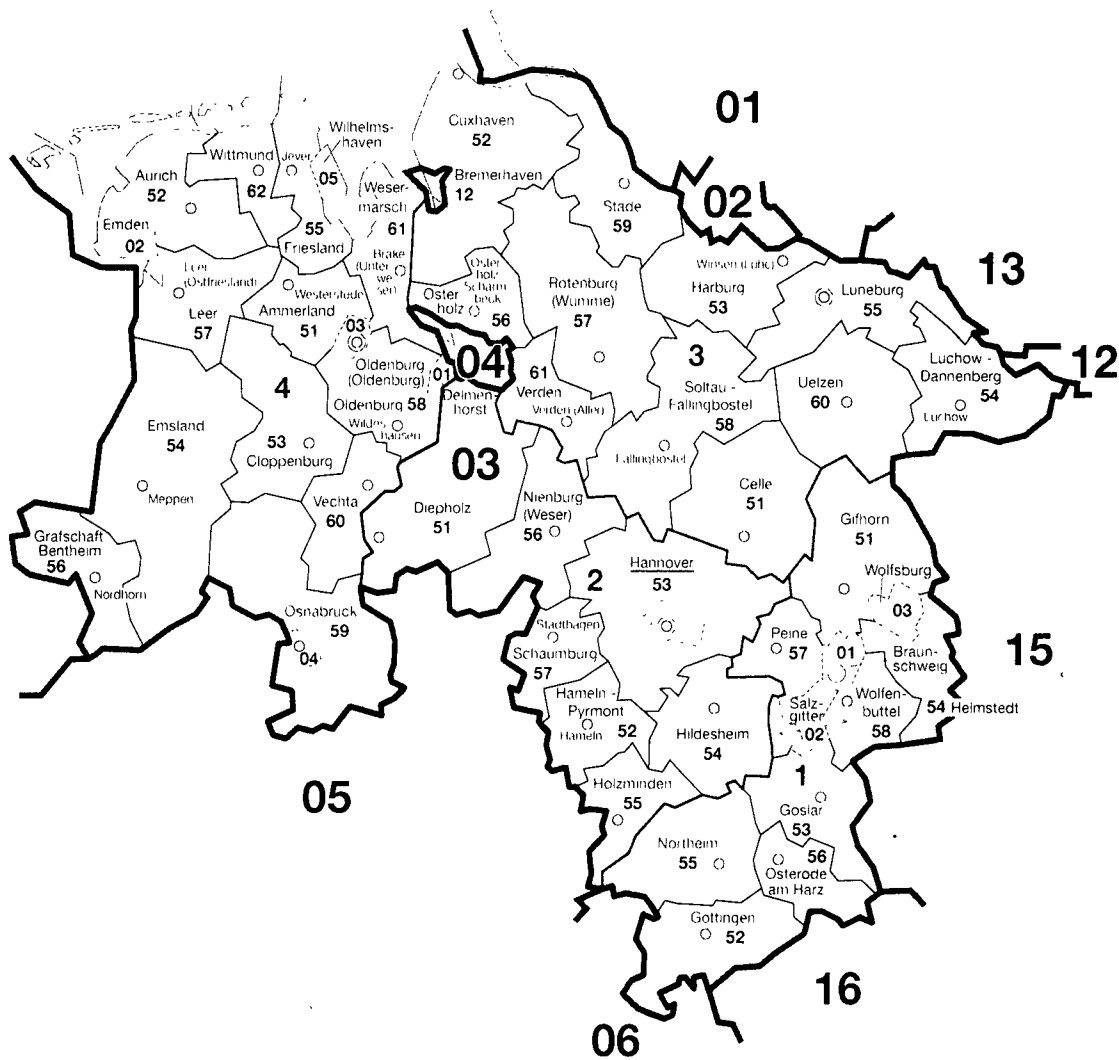
3 Gemeinden in systematischer Ordnung mit Schlüsselnummer, Fläche, Bevölkerung,
Bevölkerungsdichte und Postleitzahl am 31.12.1998

Schlüssel- nummer	Land, Reg.-Bezirk, Kreis, Gemeinde	Fläche km 2	Bevölkerung	Ein- wohner je km2	Post- leit- zahl 1)
02	Hamburg				
	Kreisfreie Stadt				
02 0 00 000	Hamburg, Freie und Hansestadt.....	755,33	1 700 089	2 250	20038 *

1) * Bedeutet, daß die Gemeinde mehrere Postleitzahlen hat;
die hier genannte Zahl ist diejenige des Verwaltungssitzes der Gemeinde.

03 NIEDERSACHSEN UND 04 BREMEN

Verwaltungsgrenzen nach dem Stand vom 31.12.1998



Schlüsselnummern und Namen der Regierungsbezirke

(in der Karte jeweils nur die Schlüsselnummer)

- 1 Braunschweig
- 2 Hannover
- 3 Lüneburg
- 4 Weser-Ems

Schlüsselnummern Grenzen Verwaltungssitze¹⁾

Land	03		Hannover
Regierungsbezirk	1		
Landkreis	51		
Kreisfreie Stadt	01		

¹⁾ Verwaltungssitze der Kreise sind nur bedingt, wenn sie nicht mit dem Namen des Kreises übereinstimmen

3 Gemeinden in systematischer Ordnung mit Schlüsselnummer, Fläche, Bevölkerung,
Bevölkerungsdichte und Postleitzahl am 31.12.1998

Schlüssel- nummer	Land, Reg.-Bezirk, Kreis, Gemeinde	Fläche km 2	Bevölkerung	Ein- wohner je km2	Post- leit- zahl 1)
03	Niedersachsen				
	Reg.-Bez. Braunschweig				
	Kreisfreie Städte				
03 1 01 000	Braunschweig, Stadt.....	192,07	247 241	1 287	38100 *
03 1 02 000	Salzgitter, Stadt.....	223,93	114 104	509	38226 *
03 1 03 000	Wolfsburg, Stadt.....	203,99	122 185	598	38440 *
	zusammen ...	619,99	483 530	780	X
	Landkreise				
03 1 51	Gifhorn				
	Sitz: Gifhorn, Stadt				
03 1 51 001	Adenbüttel.....	13,71	1 545	112	38528
03 1 51 002	Barwedel.....	19,80	1 039	52	38476
03 1 51 003	Bergfeld.....	10,60	916	86	38467
03 1 51 004	Bokensdorf.....	14,49	751	51	38556
03 1 51 005	Brome, Flecken.....	36,67	3 146	85	38465
03 1 51 006	Calberlah.....	27,63	4 808	174	38547
03 1 51 007	Dedelstorf.....	76,02	1 517	19	29386
03 1 51 008	Ehra-Lessien.....	56,03	1 538	27	38468
03 1 51 009	Gifhorn, Stadt.....	104,85	43 291	412	38518
03 1 51 010	Groß Oesingen.....	57,43	1 944	33	29393
03 1 51 011	Hankensbüttel.....	34,82	4 428	127	29386
03 1 51 012	Hillerse.....	24,15	2 419	100	38543
03 1 51 013	Isenbüttel.....	18,64	6 053	324	38550
03 1 51 014	Jembke.....	14,57	1 752	120	38477
03 1 51 015	Leiferde.....	27,87	4 047	145	38542
03 1 51 016	Meine.....	38,74	7 304	188	38527
03 1 51 017	Meinersen.....	53,83	7 841	145	38536
03 1 51 018	Müden (Aller).....	67,27	5 407	80	38539
03 1 51 019	Obernholz.....	37,82	953	25	29386
03 1 51 020	Osloß.....	7,64	1 885	246	38557
03 1 51 021	Parsau.....	29,32	1 886	64	38470
03 1 51 022	Ribbesbüttel.....	24,50	1 943	79	38551
03 1 51 023	Rötgesbüttel.....	10,83	1 810	167	38531
03 1 51 024	Rühen.....	30,89	4 397	142	38471
03 1 51 025	Sassenburg.....	88,39	9 839	111	38524
03 1 51 026	Schönnewörde.....	17,73	949	53	29396
03 1 51 027	Schwülper.....	20,89	6 317	302	38179
03 1 51 028	Sprakensehl.....	83,82	1 363	16	29365
03 1 51 029	Steinhorst.....	57,78	1 506	26	29367
03 1 51 030	Tappenbeck.....	5,12	980	191	38479
03 1 51 031	Tiddische.....	16,78	1 185	70	38473
03 1 51 032	Türlau.....	23,40	1 389	59	38474
03 1 51 033	Ummern.....	40,32	1 452	36	29369
03 1 51 034	Vordorf.....	19,26	3 137	162	38533
03 1 51 035	Wagenhoff.....	4,32	1 051	243	38559
03 1 51 036	Wahrenholz.....	57,99	3 454	59	29399
03 1 51 037	Wasbüttel.....	6,49	1 759	271	38553
03 1 51 038	Wesendorf.....	31,23	4 688	150	29392
03 1 51 039	Weyhausen.....	7,97	2 510	314	38554
03 1 51 040	Wittingen, Stadt.....	225,08	12 397	55	29378 *
03 1 51 041	Didderse.....	7,41	1 244	167	38530
03 1 51 501	Giebel, gemfr. Gebiet.....	10,36	-	-	-
	zusammen ...	1 562,46	167 840	107	X

1) * Bedeutet, daß die Gemeinde mehrere Postleitzahlen hat;
die hier genannte Zahl ist diejenige des Verwaltungssitzes der Gemeinde.

3 Gemeinden in systematischer Ordnung mit Schlüsselnummer, Fläche, Bevölkerung,
Bevölkerungsdichte und Postleitzahl am 31.12.1998

Schlüssel- nummer	Land, Reg.-Bezirk, Kreis, Gemeinde	Fläche km 2	Bevölkerung	Ein- wohner je km2	Post- leit- zahl 1)
03 1 52	Göttingen Sitz: Göttingen, Stadt				
03 1 52 001	Adelebsen, Flecken.....	75,85	7 191	94	37139
03 1 52 002	Bilshausen.....	8,49	2 440	287	37434
03 1 52 003	Bodensee.....	7,47	750	100	37434
03 1 52 004	Bovenden, Flecken.....	63,54	13 234	208	37120
03 1 52 005	Bühren.....	13,99	549	39	37127
03 1 52 006	Dransfeld, Stadt.....	28,75	4 351	151	37127
03 1 52 007	Duderstadt, Stadt.....	95,61	23 285	243	37115
03 1 52 008	Ebergötzen.....	19,70	1 989	100	37136
03 1 52 009	Friedland.....	75,68	9 347	123	37133
03 1 52 010	Gieboldehausen, Flecken.....	19,86	4 098	206	37434
03 1 52 011	Gleichen.....	128,93	9 162	71	37130
03 1 52 012	Göttingen, Stadt.....	116,82	125 984	1 078	37083 *
03 1 52 013	Jühnde.....	24,49	1 069	43	37127
03 1 52 014	Krebeck.....	12,27	1 169	95	37434
03 1 52 015	Landolfshausen.....	16,22	1 259	77	37136
03 1 52 016	Hann. Münden, Stadt.....	121,16	25 837	213	34346
03 1 52 017	Niemetal.....	28,50	1 618	56	37127
03 1 52 018	Obernfeld.....	10,72	1 001	93	37434
03 1 52 019	Rhumspringe.....	9,36	2 109	225	37434
03 1 52 020	Rollshausen.....	11,67	1 002	85	37434
03 1 52 021	Rosdorf.....	66,39	11 461	172	37124
03 1 52 022	Rüdershausen.....	9,44	997	105	37434
03 1 52 023	Scheden.....	26,69	2 073	77	37127
03 1 52 024	Seeburg.....	13,44	1 578	117	37136
03 1 52 025	Seulingen.....	11,08	1 400	126	37136
03 1 52 026	Staufenberg.....	77,55	8 739	112	34355
03 1 52 027	Waake.....	7,90	1 532	193	37136
03 1 52 028	Wollbrandshausen.....	6,26	665	106	37434
03 1 52 029	Wollershausen.....	9,15	431	47	37434
	zusammen ...	1 116,98	266 320	238	X
03 1 53	Goslar Sitz: Goslar, Stadt				
03 1 53 001	Altenau, Bergstadt.....	4,56	2 226	488	38707
03 1 53 002	Bad Harzburg, Stadt.....	65,42	23 200	354	38667
03 1 53 003	Braunlage, Stadt.....	21,70	5 748	264	38700
03 1 53 004	Clausthal-Zellerfeld, Bergstadt.....	33,96	15 818	465	38678
03 1 53 005	Goslar, Stadt.....	92,58	44 916	485	38640 *
03 1 53 006	Hahausen.....	9,65	979	101	38729
03 1 53 007	Langeisheim, Stadt.....	48,72	13 731	281	38685
03 1 53 008	Liebenburg.....	78,35	9 673	123	38704
03 1 53 009	Lutter am Barenberge, Flecken.....	33,29	2 513	75	38729
03 1 53 010	Sankt Andreasberg, Bergstadt.....	9,85	2 453	249	37444
03 1 53 011	Schulenberg im Oberharz.....	1,75	353	201	38707
03 1 53 012	Seesen, Stadt.....	102,03	22 536	220	38723
03 1 53 013	Vienenburg, Stadt.....	71,14	11 460	161	38690
03 1 53 014	Wallmoden.....	16,82	1 104	65	38729
03 1 53 015	Wildemann, Bergstadt.....	3,34	1 245	372	38709
03 1 53 504	Harz (Landkreis Goslar), gemfr. Gebiet...	371,87	-	-	-
	zusammen ...	965,03	157 955	164	X

1) * Bedeutet, daß die Gemeinde mehrere Postleitzahlen hat;
die hier genannte Zahl ist diejenige des Verwaltungssitzes der Gemeinde.

3 Gemeinden in systematischer Ordnung mit Schlüsselnummer, Fläche, Bevölkerung, Bevölkerungsdichte und Postleitzahl am 31.12.1998

Schlüssel- nummer	Land, Reg.-Bezirk, Kreis, Gemeinde	Fläche km 2	Bevölkerung	Ein- wohner je km2	Post- leit- zahl 1)
03 1 54	Helmstedt Sitz: Helmstedt, Stadt				
03 1 54 001	Bahrdorf.....	40,59	2 113	52	38459
03 1 54 002	Beierstedt.....	9,59	454	47	38382
03 1 54 003	Büddenstedt.....	19,54	3 410	174	38372
03 1 54 004	Dannndorf.....	14,04	2 014	143	38461
03 1 54 005	Frellstedt.....	6,13	959	156	38373
03 1 54 006	Gevensleben.....	15,14	828	54	38384
03 1 54 007	Grafhorst.....	9,65	978	101	38462
03 1 54 008	Grasleben.....	11,27	2 613	231	38368
03 1 54 009	Groß Twülpstedt.....	36,43	2 721	74	38464
03 1 54 010	Helmstedt, Stadt.....	46,96	26 468	563	38350
03 1 54 011	Ingeleben.....	9,08	471	51	38385
03 1 54 012	Jerxheim.....	17,44	1 344	77	38381
03 1 54 013	Königslutter am Elm, Stadt.....	130,57	16 677	127	38154
03 1 54 014	Lehre.....	71,57	11 489	160	38165
03 1 54 015	Mariental.....	6,53	1 162	177	38368
03 1 54 016	Querenhorst.....	4,78	549	114	38368
03 1 54 017	Räbke.....	11,35	644	56	38375
03 1 54 018	Rennau.....	22,60	717	31	38368
03 1 54 019	Schöningen, Stadt.....	35,36	14 314	404	38364
03 1 54 020	Söllingen.....	11,55	719	62	38387
03 1 54 021	Süplingen.....	10,35	1 993	192	38373
03 1 54 022	Süplingenburg.....	14,30	726	50	38376
03 1 54 023	Twiefelingen.....	18,79	789	41	38388
03 1 54 024	Velpke.....	19,70	4 411	223	38458
03 1 54 025	Warberg.....	8,01	924	115	38378
03 1 54 026	Wolfsdorf.....	13,17	1 210	91	38379
03 1 54 501	Brunslieberfeld, gemfr. Gebiet.....	4,09	-	-	-
03 1 54 502	Helmstedt, gemfr. Gebiet.....	18,56	-	-	-
03 1 54 503	Königslutter, gemfr. Gebiet.....	8,90	-	-	-
03 1 54 504	Mariental, gemfr. Gebiet.....	15,80	-	-	-
03 1 54 506	Schöningen, gemfr. Gebiet.....	11,92	-	-	-
	zusammen ...	673,76	100 697	149	X
03 1 55	Northeim Sitz: Northeim, Stadt				
03 1 55 001	Bad Gandersheim, Stadt.....	90,43	11 374	125	37581
03 1 55 002	Bodenfelde, Flecken.....	19,91	3 820	191	37194
03 1 55 003	Dassel, Stadt.....	113,02	11 809	104	37586
03 1 55 004	Einbeck, Stadt.....	165,81	29 078	175	37574
03 1 55 005	Hardeggen, Stadt.....	83,88	8 593	102	37181
03 1 55 006	Kalefeld.....	84,13	7 512	89	37589
03 1 55 007	Katlenburg-Lindau.....	71,49	7 625	106	37191
03 1 55 008	Kreiensen.....	65,25	7 902	121	37547
03 1 55 009	Moringen, Stadt.....	82,25	7 474	90	37186
03 1 55 010	Nörten-Hardenberg, Flecken.....	54,10	8 581	158	37176
03 1 55 011	Northeim, Stadt.....	145,57	31 902	219	37154
03 1 55 012	Uslar, Stadt.....	113,40	16 441	144	37170
03 1 55 501	Soiling (Landkreis Northeim), gemfr. Geb.	177,49	-	-	-
	zusammen ...	1 266,73	152 111	120	X
03 1 56	Osterode am Harz Sitz: Osterode am Harz, Stadt				
03 1 56 001	Bad Grund (Harz), Bergstadt.....	7,12	2 850	400	37539
03 1 56 002	Bad Lauterberg im Harz, Stadt.....	41,54	12 420	298	37431
03 1 56 003	Bad Sachsa, Stadt.....	33,13	8 666	261	37441
03 1 56 004	Badenhausen.....	7,42	2 049	276	37534
03 1 56 005	Eisdorf.....	10,55	1 714	162	37534

1) * Bedeutet, daß die Gemeinde mehrere Postleitzahlen hat;
die hier genannte Zahl ist diejenige des Verwaltungssitzes der Gemeinde.

3 Gemeinden in systematischer Ordnung mit Schlüsselnummer, Fläche, Bevölkerung,
Bevölkerungsdichte und Postleitzahl am 31.12.1998

Schlüssel- nummer	Land, Reg.-Bezirk, Kreis, Gemeinde	Fläche km 2	Bevölkerung	Ein- wohner je km2	Post- leit- zahl 1)
03 1 56 006	Elbingerode.....	5,66	467	82	37412
03 1 56 007	Gittelde, Flecken.....	12,55	2 182	173	37534
03 1 56 008	Hattorf am Harz.....	29,18	4 405	150	37197
03 1 56 009	Herzberg am Harz, Stadt.....	71,88	15 699	218	37412
03 1 56 010	Hörden.....	7,82	1 148	146	37412
03 1 56 011	Osterode am Harz, Stadt.....	102,46	26 294	256	37520
03 1 56 012	Walkenried.....	12,23	2 583	211	37445
03 1 56 013	Wieda.....	6,53	1 728	264	37447
03 1 56 014	Windhausen.....	3,55	1 173	330	37539
03 1 56 015	Wulften.....	14,81	1 987	134	37199
03 1 56 016	Zorge.....	2,21	1 379	623	37449
03 1 56 501	Harz (Ldkr. Osterode am Harz) gemfr. Geb. zusammen ...	267,47 636,11	- 86 744	- 136	- X
03 1 57	Peine Sitz: Peine, Stadt				
03 1 57 001	Edemissen.....	103,61	12 107	116	31234
03 1 57 002	Hohenhameln.....	69,42	9 690	139	31249
03 1 57 003	Ilse.....	28,45	12 171	427	31241
03 1 57 004	Lahstedt.....	43,52	10 620	244	31246
03 1 57 005	Lengede.....	34,09	11 719	343	38268
03 1 57 006	Peine, Stadt.....	119,51	49 201	411	31224 *
03 1 57 007	Vechede.....	75,88	15 450	203	38159
03 1 57 008	Wendeburg.....	59,97	9 044	150	38176
	zusammen ...	534,45	130 002	243	X
03 1 58	Wolfenbüttel Sitz: Wolfenbüttel, Stadt				
03 1 58 001	Achim.....	15,81	803	50	38312
03 1 58 002	Baddeckenstedt.....	20,48	2 933	143	38271
03 1 58 003	Börßum.....	14,78	2 221	150	38312
03 1 58 004	Burgdorf.....	24,06	2 547	105	38272
03 1 58 005	Cramme.....	12,40	941	75	38312
03 1 58 006	Cremlingen.....	59,29	11 779	198	38162
03 1 58 007	Dahlum.....	15,11	780	51	38170
03 1 58 008	Denkte.....	18,16	3 080	169	38321
03 1 58 009	Dettum.....	17,16	1 364	79	38173
03 1 58 010	Dorstadt.....	10,37	706	68	38312
03 1 58 011	Elbe.....	16,70	1 909	114	38274
03 1 58 012	Erkerode.....	13,34	947	70	38173
03 1 58 013	Evessen.....	17,55	1 366	77	38173
03 1 58 014	Flöthe.....	18,83	1 091	57	38312
03 1 58 015	Gielde.....	9,16	797	87	38315
03 1 58 016	Haverlah.....	16,84	1 714	101	38275
03 1 58 017	Hedeper.....	15,66	614	39	38322
03 1 58 018	Heere.....	15,28	1 169	76	38277
03 1 58 019	Heiningen.....	8,41	680	80	38312
03 1 58 020	Hornburg, Stadt.....	22,11	2 773	125	38315
03 1 58 021	Kissenbrück.....	6,64	1 536	231	38324
03 1 58 022	Kneitlingen.....	17,57	814	46	38170
03 1 58 023	Ohrum.....	8,38	704	84	38312
03 1 58 024	Remlingen.....	21,59	1 921	88	38319
03 1 58 025	Roklum.....	8,34	541	64	38325
03 1 58 026	Schladen.....	30,64	5 391	175	38315
03 1 58 027	Schöppenstedt, Stadt.....	39,65	6 100	153	38170
03 1 58 028	Sehnde.....	20,38	1 040	51	38279
03 1 58 029	Semmenstedt.....	11,71	648	55	38327
03 1 58 030	Sickte.....	25,27	5 440	215	38173
03 1 58 031	Uehrde.....	24,33	1 122	46	38170
03 1 58 032	Vahlberg.....	18,01	929	51	38170
03 1 58 033	Veltheim (Ohe).....	8,44	1 019	120	38173

1) * Bedeutet, daß die Gemeinde mehrere Postleitzahlen hat;
die hier genannte Zahl ist diejenige des Verwaltungssitzes der Gemeinde.

3 Gemeinden in systematischer Ordnung mit Schlüsselnummer, Fläche, Bevölkerung, Bevölkerungsdichte und Postleitzahl am 31.12.1998

Schlüssel- nummer	Land, Reg.-Bezirk, Kreis, Gemeinde	Fläche km 2	Bevölkerung	Ein- wohner je km2	Post- leit- zahl 1)
03 1 58 034	Werlaburgdorf.....	11,97	840	70	38315
03 1 58 035	Winnigstedt.....	12,05	996	82	38170
03 1 58 036	Wittmar.....	4,53	1 286	283	38329
03 1 58 037	Wolfenbüttel, Stadt.....	78,46	53 968	687	38300 *
03 1 58 501	Am Großen Rhode, gemfr. Gebiet.....	5,79	-	-	-
03 1 58 502	Barnstorf-Warle, gemfr. Gebiet.....	1,29	-	-	-
03 1 58 503	Voigtsdahlum, gemfr. Gebiet.....	5,77	-	-	-
	zusammen ...	722,31	124 509	172	X
03 1	Reg.-Bez. insgesamt ..	8 097,82	1 669 708	206	X
	Reg.-Bez. Hannover				
	Kreisfreie Stadt				
03 2 01 000	Hannover, Landeshauptstadt.....	204,07	516 157	2 529	30159 *
	Landkreise				
03 2 51	Diepholz				
	Sitz: Diepholz, Stadt				
03 2 51 001	Affinghausen.....	12,26	985	80	27257
03 2 51 002	Asendorf.....	58,16	3 050	52	27330
03 2 51 003	Bahrenborstel.....	31,27	1 253	40	27245
03 2 51 004	Barenburg, Flecken.....	16,38	1 320	80	27245
03 2 51 005	Barnstorf, Flecken.....	52,35	6 017	114	49406
03 2 51 006	Barver.....	25,90	1 125	43	49453
03 2 51 007	Bassum, Stadt.....	168,55	15 643	92	27211
03 2 51 008	Borstel.....	31,00	1 352	43	27246
03 2 51 009	Brockum.....	30,59	1 094	35	49448
03 2 51 010	Bruchhausen-Vilsen, Flecken.....	41,31	6 096	147	27305
03 2 51 011	Dickel.....	16,96	560	33	49453
03 2 51 012	Diepholz, Stadt.....	104,44	16 284	155	49356
03 2 51 013	Drebber.....	46,96	2 963	63	49457
03 2 51 014	Drentwede.....	30,31	1 031	34	49406
03 2 51 015	Ehrenburg.....	48,96	1 759	35	27248
03 2 51 016	Engeln.....	31,22	1 070	34	27305
03 2 51 017	Eydelstedt.....	76,14	1 914	25	49406
03 2 51 018	Freistatt.....	12,53	785	62	27259
03 2 51 019	Hemslöh.....	26,76	635	23	49453
03 2 51 020	Hüde.....	24,47	1 010	41	49448
03 2 51 021	Kirchdorf.....	47,77	2 013	42	27245
03 2 51 022	Lembruch.....	22,68	1 035	45	49459
03 2 51 023	Lemförde, Flecken.....	6,95	2 649	381	49448
03 2 51 024	Maasen.....	18,69	547	29	27249
03 2 51 025	Marl.....	9,84	692	70	49448
03 2 51 026	Martfeld.....	35,06	2 722	77	27327
03 2 51 027	Mellinghausen.....	24,41	1 101	45	27249
03 2 51 028	Neuenkirchen.....	14,66	1 072	73	27251
03 2 51 029	Quernheim.....	6,25	461	73	49448
03 2 51 030	Rehden.....	33,34	1 660	49	49453
03 2 51 031	Scholen.....	20,41	815	39	27251
03 2 51 032	Schwaförden.....	26,42	1 491	56	27252
03 2 51 033	Schwarne.....	24,29	2 168	89	27327
03 2 51 034	Siedenburg, Flecken.....	14,22	1 317	92	27254
03 2 51 035	Staffhorst.....	14,61	592	40	27254
03 2 51 036	Stemshorn.....	8,84	701	79	49448
03 2 51 037	Stuhr.....	81,68	29 544	361	28816
03 2 51 038	Südwalde.....	26,65	1 098	41	27257
03 2 51 039	Süstedt.....	37,01	1 566	42	27305
03 2 51 040	Sulingen, Stadt.....	110,61	12 525	113	27232
03 2 51 041	Syke, Stadt.....	127,89	23 374	182	28857
03 2 51 042	Twistringen, Stadt.....	114,22	12 247	107	27239

1) * Bedeutet, daß die Gemeinde mehrere Postleitzahlen hat;
die hier genannte Zahl ist diejenige des Verwaltungssitzes der Gemeinde.

3 Gemeinden in systematischer Ordnung mit Schlüsselnummer, Fläche, Bevölkerung, Bevölkerungsdichte und Postleitzahl am 31.12.1998

Schlüssel- nummer	Land, Reg.-Bezirk, Kreis, Gemeinde	Fläche km 2	Bevölkerung	Ein- wohner je km2	Post- leitz- zahl 1)
03 2 51 043	Varrel.....	43,83	1 427	32	27259
03 2 51 044	Wagenfeld.....	117,34	7 440	63	49419
03 2 51 045	Wehrbleck.....	27,92	879	31	27259
03 2 51 046	Wetschen.....	25,10	1 544	61	49453
03 2 51 047	Weyhe.....	60,25	29 592	491	28844
	zusammen ...	1 987,46	208 218	105	X
03 2 52	Hamel-Pyrmont Sitz: Hameln, Stadt				
03 2 52 001	Aerzen, Flecken.....	105,07	12 223	116	31855
03 2 52 002	Bad Münder am Deister, Stadt.....	107,69	19 159	177	31848
03 2 52 003	Bad Pyrmont, Stadt.....	61,96	22 465	362	31812
03 2 52 004	Coppenbrügge, Flecken.....	89,81	8 124	90	31863
03 2 52 005	Emmerthal.....	114,62	11 242	98	31860
03 2 52 006	Hameln, Stadt.....	102,32	58 762	574	31785 *
03 2 52 007	Hessisch Oldendorf, Stadt.....	120,35	20 099	167	31840
03 2 52 008	Salzhemmendorf, Flecken.....	94,31	11 029	116	31020
	zusammen ...	796,13	163 103	205	X
03 2 53	Hannover Sitz: Hannover, Landeshauptstadt				
03 2 53 001	Barsinghausen, Stadt.....	102,64	34 743	338	30890
03 2 53 002	Burgdorf, Stadt.....	112,36	30 405	270	31303
03 2 53 003	Burgwedel.....	151,73	19 503	128	30938
03 2 53 004	Garbsen, Stadt.....	79,31	63 336	798	30827 *
03 2 53 005	Gehrden, Stadt.....	43,10	14 707	341	30989
03 2 53 006	Hemmingen.....	31,56	17 294	547	30966
03 2 53 007	Isernhagen.....	59,76	22 001	368	30916
03 2 53 008	Laatzen, Stadt.....	34,07	37 905	1 112	30880
03 2 53 009	Langenhagen, Stadt.....	71,98	49 167	683	30853 *
03 2 53 010	Lehrte, Stadt.....	126,93	42 888	337	31275
03 2 53 011	Neustadt am Rübenberge, Stadt.....	357,40	44 566	124	31535
03 2 53 012	Pattensen, Stadt.....	67,00	12 883	192	30982
03 2 53 013	Ronnenberg, Stadt.....	37,72	23 064	611	30952
03 2 53 014	Seelze, Stadt.....	54,04	33 024	611	30926
03 2 53 015	Sehnde, Stadt.....	103,41	19 787	191	31319
03 2 53 016	Springe, Stadt.....	159,79	29 891	187	31832
03 2 53 017	Uetze.....	140,55	19 156	136	31311
03 2 53 018	Wedemark.....	173,37	27 341	157	30900
03 2 53 019	Wennigsen (Deister).....	53,78	13 328	247	30974
03 2 53 020	Wunstorf, Stadt.....	125,59	40 848	325	31515
	zusammen ...	2 086,09	595 837	286	X
03 2 54	Hildesheim Sitz: Hildesheim, Stadt				
03 2 54 001	Adenstedt.....	18,63	1 163	62	31079
03 2 54 002	Alfeld (Leine), Stadt.....	72,86	22 241	305	31061
03 2 54 003	Algermissen.....	35,62	7 672	215	31191
03 2 54 004	Almstedt.....	9,91	1 014	102	31079
03 2 54 005	Bad Salzdetfurth, Stadt.....	67,10	14 462	215	31162
03 2 54 006	Banteln.....	7,51	1 653	220	31029
03 2 54 007	Betheln.....	17,55	1 115	63	31032
03 2 54 008	Bockenem, Stadt.....	109,39	11 484	104	31167
03 2 54 009	Brüggen.....	12,20	1 028	84	31033
03 2 54 010	Despetal.....	15,03	1 425	94	31035
03 2 54 011	Diekholzen.....	29,36	7 123	242	31199
03 2 54 012	Eberholzen.....	12,18	703	57	31079
03 2 54 013	Eime, Flecken.....	21,93	2 942	134	31036
03 2 54 014	Elze, Stadt.....	47,59	9 646	202	31008
03 2 54 015	Everode.....	6,10	537	88	31085

1) * Bedeutet, daß die Gemeinde mehrere Postleitzahlen hat;
die hier genannte Zahl ist diejenige des Verwaltungssitzes der Gemeinde.

3 Gemeinden in systematischer Ordnung mit Schlüsselnummer, Fläche, Bevölkerung,
Bevölkerungsdichte und Postleitzahl am 31.12.1998

Schlüssel- nummer	Land, Reg.-Bezirk, Kreis, Gemeinde	Fläche km 2	Bevölkerung	Ein- wohner je km2	Post- leit- zahl 1)
03 2 54 016	Freden (Leine).....	17,78	3 645	205	31084
03 2 54 017	Giesen.....	33,87	9 640	284	31180
03 2 54 018	Gronau (Leine), Stadt.....	20,72	5 659	273	31028
03 2 54 019	Harbarnsen.....	7,63	753	98	31097
03 2 54 020	Harsum.....	49,93	11 596	232	31177
03 2 54 021	Hildesheim, Stadt.....	92,87	104 866	1 129	31134 *
03 2 54 022	Holle.....	61,15	6 869	112	31188
03 2 54 023	Lamspringe, Flecken.....	23,30	3 379	145	31195
03 2 54 024	Landwehr.....	12,96	652	50	31087
03 2 54 025	Neuhof.....	10,30	478	46	31195
03 2 54 026	Nordstemmen.....	60,11	13 091	217	31171
03 2 54 027	Rheden.....	15,14	1 213	80	31039
03 2 54 028	Sarstedt, Stadt.....	42,93	17 820	415	31157
03 2 54 029	Schellerten.....	80,02	8 555	106	31174
03 2 54 030	Sehlem.....	12,73	957	75	31196
03 2 54 031	Sibbesse.....	17,71	2 702	152	31079
03 2 54 032	Söhlde.....	57,09	8 274	144	31185
03 2 54 033	Westfeld.....	13,36	941	70	31079
03 2 54 034	Winzenburg.....	16,65	841	50	31088
03 2 54 035	Woltershausen.....	16,43	931	56	31099
03 2 54 036	Coppengrave.....	3,20	781	244	31091
03 2 54 037	Duingen, Flecken.....	30,72	3 087	100	31089
03 2 54 038	Hoyershausen.....	15,29	508	33	31093
03 2 54 039	Marienhagen.....	6,23	895	143	31094
03 2 54 040	Weenzen.....	4,16	460	110	31096
	zusammen ...	1 205,24	292 801	243	X
03 2 55	Holzminde				
	Sitz: Holzminde, Stadt				
03 2 55 001	Arholzen.....	5,33	463	86	37627
03 2 55 002	Bevern, Flecken.....	33,22	4 476	134	37639
03 2 55 003	Bodenwerder, Stadt.....	28,92	6 404	221	37619
03 2 55 004	Boffzen.....	8,04	3 168	394	37691
03 2 55 005	Brevörde.....	13,59	843	62	37647
03 2 55 007	Deensen.....	11,02	1 658	150	37627
03 2 55 008	Delligsen, Flecken.....	36,01	9 284	257	31073
03 2 55 009	Derental.....	9,23	767	83	37691
03 2 55 010	Dielmissen.....	7,47	887	118	37633
03 2 55 012	Eimen.....	16,32	1 144	70	37632
03 2 55 013	Eschershausen, Stadt.....	23,87	4 183	175	37632
03 2 55 014	Fürstenberg.....	3,22	1 331	413	37699
03 2 55 015	Golmbach.....	15,85	1 072	67	37640
03 2 55 016	Halle.....	28,73	1 881	65	37620
03 2 55 017	Hehlen.....	21,59	2 193	101	37619
03 2 55 018	Heinade.....	9,07	1 121	123	37627
03 2 55 019	Heinsen.....	18,63	1 025	55	37649
03 2 55 020	Heyen.....	8,30	563	67	37619
03 2 55 021	Holenberg.....	7,36	508	69	37642
03 2 55 022	Holzen.....	6,60	743	112	37632
03 2 55 023	Holzminde, Stadt.....	88,25	21 824	247	37603
03 2 55 025	Kirchbrak.....	18,39	1 216	66	37619
03 2 55 026	Lauenförde, Flecken.....	17,21	2 752	159	37697
03 2 55 027	Lenne.....	5,65	791	140	37627
03 2 55 028	Lüerdissen.....	6,89	520	75	37635
03 2 55 030	Negenborn.....	9,87	766	77	37643
03 2 55 031	Ottenstein, Flecken.....	32,82	1 367	41	31868
03 2 55 032	Pegestorf.....	8,32	538	64	37619
03 2 55 033	Polle, Flecken.....	21,20	1 289	60	37647
03 2 55 034	Stadoldendorf, Stadt.....	24,86	6 435	258	37627
03 2 55 035	Vahlbruch.....	14,19	568	40	37647
03 2 55 036	Wangelnstedt.....	15,15	713	47	37627
03 2 55 501	Boffzen, gemfr. Gebiet.....	23,40	-	-	-

1) * Bedeutet, daß die Gemeinde mehrere Postleitzahlen hat;
die hier genannte Zahl ist diejenige des Verwaltungssitzes der Gemeinde.

3 Gemeinden in systematischer Ordnung mit Schlüsselnummer, Fläche, Bevölkerung, Bevölkerungsdichte und Postleitzahl am 31.12.1998

Schlüssel- nummer	Land, Reg.-Bezirk, Kreis, Gemeinde	Fläche km 2	Bevölkerung	Ein- wohner je km2	Post- leit- zahl 1)
03 2 55 502	Eimen, gemfr. Gebiet.....	12,91	-	-	-
03 2 55 503	Eschershausen, gemfr. Gebiet.....	4,92	-	-	-
03 2 55 504	Grünenplan, gemfr. Gebiet.....	22,71	-	-	-
03 2 55 505	Holzminde, gemfr. Gebiet.....	15,01	-	-	-
03 2 55 506	Merxhausen, gemfr. Gebiet.....	22,50	-	-	-
03 2 55 508	Wenzen, gemfr. Gebiet.....	15,84	-	-	-
	zusammen ...	692,46	82 493	119	X
03 2 56	Nienburg (Weser) Sitz: Nienburg (Weser), Stadt				
03 2 56 001	Balge.....	33,07	1 875	56	31609
03 2 56 002	Binnen.....	24,79	982	39	31619
03 2 56 003	Bücken, Flecken.....	32,41	2 257	69	27333
03 2 56 004	Diepenau, Flecken.....	70,02	4 083	58	31603
03 2 56 005	Drakenburg, Flecken.....	11,72	1 764	150	31623
03 2 56 006	Estorf.....	19,78	1 805	91	31629
03 2 56 007	Eystrup.....	24,05	3 069	127	27324
03 2 56 008	Gandesbergen.....	6,99	447	63	27324
03 2 56 009	Hämelhausen.....	9,03	574	63	27324
03 2 56 010	Hassel (Weser).....	17,59	1 789	101	27324
03 2 56 011	Haßbergen.....	17,07	1 513	88	31626
03 2 56 012	Heemsen.....	39,37	1 712	43	31622
03 2 56 013	Hilgermissen.....	54,43	2 203	40	27318
03 2 56 014	Hoya, Stadt.....	8,42	3 945	468	27318
03 2 56 015	Hoyerhagen.....	22,67	928	40	27318
03 2 56 016	Husum.....	39,84	2 124	53	31632
03 2 56 017	Landesbergen.....	41,92	2 845	67	31628
03 2 56 018	Leese.....	29,65	1 779	60	31633
03 2 56 019	Liebenau, Flecken.....	22,96	4 182	182	31618
03 2 56 020	Linsburg.....	23,53	995	42	31636
03 2 56 021	Marklohe.....	32,94	4 409	133	31608
03 2 56 022	Nienburg (Weser), Stadt.....	64,46	32 789	508	31582
03 2 56 023	Pennigsehl.....	24,21	1 264	52	31621
03 2 56 024	Raddestorf.....	41,77	2 137	51	31604
03 2 56 025	Rehburg-Loccum, Stadt.....	99,92	10 918	109	31628
03 2 56 026	Rodewald.....	60,31	2 688	44	31637
03 2 56 027	Rohrsen.....	5,09	901	177	31627
03 2 56 028	Schweringen.....	19,52	856	43	27324
03 2 56 029	Steimbke.....	63,06	2 434	38	31634
03 2 56 030	Steyerberg, Flecken.....	101,89	5 396	52	31595
03 2 56 031	Stöckse.....	38,57	1 397	36	31638
03 2 56 032	Stolzenau.....	64,88	7 700	118	31592
03 2 56 033	Uchte, Flecken.....	90,68	5 013	55	31600
03 2 56 034	Warmen.....	81,58	3 589	43	31606
03 2 56 035	Warpe.....	20,11	756	37	27333
03 2 56 036	Wietzen.....	40,41	2 268	56	31613
	zusammen ...	1 398,71	125 386	90	X
03 2 57	Schaumburg Sitz: Stadthagen, Stadt				
03 2 57 001	Ahnsen.....	3,43	1 165	339	31708
03 2 57 002	Apelern.....	24,60	2 617	106	31552
03 2 57 003	Auetal.....	62,15	6 491	104	31749
03 2 57 004	Auhagen.....	12,36	1 385	112	31553
03 2 57 005	Bad Eilsen.....	2,46	2 272	923	31707
03 2 57 006	Bad Nenndorf.....	23,23	10 042	432	31542
03 2 57 007	Beckedorf.....	9,84	1 512	153	31698
03 2 57 008	Buchholz.....	1,76	814	462	31710
03 2 57 009	Bückeburg, Stadt.....	68,84	20 750	301	31675
03 2 57 010	Hagenburg, Flecken.....	16,23	4 115	253	31558
03 2 57 011	Haste.....	11,13	2 563	230	31559

1) * Bedeutet, daß die Gemeinde mehrere Postleitzahlen hat;
die hier genannte Zahl ist diejenige des Verwaltungssitzes der Gemeinde.

3 Gemeinden in systematischer Ordnung mit Schlüsselnummer, Fläche, Bevölkerung, Bevölkerungsdichte und Postleitzahl am 31.12.1998

Schlüssel- nummer	Land, Reg.-Bezirk, Kreis, Gemeinde	Fläche km 2	Bevölkerung	Ein- wohner je km2	Post- leitz- zahl 1)
03 2 57 012	Heeßen.....	1,90	1 570	826	31707
03 2 57 013	Helpsen.....	7,77	2 022	260	31691
03 2 57 014	Hespe.....	6,49	1 981	305	31693
03 2 57 015	Heuerßen.....	3,97	1 019	256	31700
03 2 57 016	Hohnhorst.....	12,00	2 180	181	31559
03 2 57 017	Hülsede.....	15,86	1 063	67	31867
03 2 57 018	Lauenau, Flecken.....	16,23	3 825	235	31867
03 2 57 019	Lauenhagen.....	9,73	1 466	150	31714
03 2 57 020	Lindhorst.....	7,88	4 778	606	31698
03 2 57 021	Lüdersfeld.....	12,65	1 111	87	31702
03 2 57 022	Luhden.....	4,35	1 107	254	31711
03 2 57 023	Meerbeck.....	13,09	2 120	161	31715
03 2 57 024	Messenkamp.....	6,78	811	119	31867
03 2 57 025	Niederwöhren.....	11,06	1 914	173	31712
03 2 57 026	Nienstädt.....	8,31	4 914	591	31688
03 2 57 027	Nordsehl.....	5,97	779	130	31717
03 2 57 028	Obernkirchen, Stadt.....	32,48	10 532	324	31683
03 2 57 029	Pohle.....	7,14	901	126	31867
03 2 57 030	Pollhagen.....	12,87	1 274	98	31718
03 2 57 031	Rinteln, Stadt.....	109,03	28 299	259	31737
03 2 57 032	Rodenberg, Stadt.....	15,60	5 829	373	31552
03 2 57 033	Sachsenhagen, Stadt.....	15,53	1 993	128	31553
03 2 57 034	Seggebruch.....	7,49	1 412	188	31691
03 2 57 035	Stadthagen, Stadt.....	60,27	23 840	395	31655
03 2 57 036	Suthfeld.....	5,05	1 474	291	31555
03 2 57 037	Wiedensahl, Flecken.....	11,70	1 030	88	31719
03 2 57 038	Wölpinghausen.....	18,33	1 748	95	31556
	zusammen ...	675,56	164 718	244	X
03 2	Reg.-Bez. insgesamt ..	9 045,72	2 148 713	238	X
Reg.-Bez. Lüneburg					
Landkreise					
03 3 51	Celle				
	Sitz: Celle, Stadt				
03 3 51 001	Adelheidsdorf.....	32,66	2 336	71	29352
03 3 51 002	Ahnsbeck.....	20,59	1 389	67	29353
03 3 51 003	Beedenbostel.....	12,58	1 080	85	29355
03 3 51 004	Bergen, Stadt.....	163,74	13 880	84	29303
03 3 51 005	Bröckel.....	16,33	1 726	105	29356
03 3 51 006	Celle, Stadt.....	175,00	72 896	416	29221 *
03 3 51 007	Eicklingen.....	22,79	3 117	136	29358
03 3 51 008	Eldingen.....	56,71	2 247	39	29351
03 3 51 009	Eschede.....	106,31	3 963	37	29348
03 3 51 010	Faßberg.....	101,94	6 984	68	29328
03 3 51 011	Habighorst.....	15,84	802	50	29359
03 3 51 012	Hambühren.....	56,68	9 217	162	29313
03 3 51 013	Hermannsburg.....	118,61	8 466	71	29320
03 3 51 014	Höfer.....	21,87	1 004	45	29361
03 3 51 015	Hohne.....	36,47	1 822	49	29362
03 3 51 016	Lachendorf.....	38,21	5 328	139	29331
03 3 51 017	Langlingen.....	33,34	2 285	68	29364
03 3 51 018	Nienhagen.....	17,57	6 160	350	29336
03 3 51 019	Scharnhorst.....	51,85	687	13	29348
03 3 51 020	Unterlüß.....	77,53	4 496	57	29345
03 3 51 021	Wathlingen.....	17,68	6 137	347	29339
03 3 51 022	Wienhausen.....	40,38	4 017	99	29342
03 3 51 023	Wietze.....	62,94	7 966	126	29323
03 3 51 024	Winsen (Aller).....	155,38	12 046	77	29308
03 3 51 501	Lohheide, gemfr. Bezirk.....	91,32	920	10	29303
	zusammen ...	1 544,32	180 971	117	X

1) * Bedeutet, daß die Gemeinde mehrere Postleitzahlen hat;
die hier genannte Zahl ist diejenige des Verwaltungssitzes der Gemeinde.

3 Gemeinden in systematischer Ordnung mit Schlüsselnummer, Fläche, Bevölkerung, Bevölkerungsdichte und Postleitzahl am 31.12.1998

Schlüssel- nummer	Land, Reg.-Bezirk, Kreis, Gemeinde	Fläche km 2	Bevölkerung	Ein- wohner je km2	Post- leit- zahl 1)
03 3 52	Cuxhaven Sitz: Cuxhaven, Stadt				
03 3 52 001	Appeln.....	14,52	510	35	27616
03 3 52 002	Armstorf.....	39,75	643	16	21769
03 3 52 003	Bad Bederkesa, Flecken.....	43,17	5 152	119	27624
03 3 52 004	Belum.....	25,72	938	36	21785
03 3 52 005	Beverstedt, Flecken.....	51,40	4 317	83	27616
03 3 52 006	Bokel.....	20,93	2 581	123	27616
03 3 52 007	Bramstedt.....	44,85	1 764	39	27628
03 3 52 008	Bülkau.....	23,22	974	41	21782
03 3 52 009	Cadenberge.....	9,36	3 317	354	21781
03 3 52 010	Cappel.....	8,26	719	87	27632
03 3 52 011	Cuxhaven, Stadt.....	161,91	53 980	333	27472 *
03 3 52 012	Dorum.....	24,29	3 016	124	27632
03 3 52 013	Drangstedt.....	17,02	1 385	81	27624
03 3 52 014	Driftsethe.....	15,37	591	38	27628
03 3 52 015	Elmlohe.....	23,30	863	37	27624
03 3 52 016	Flögeln.....	25,26	681	26	27624
03 3 52 017	Freisdorf.....	25,29	780	30	27616
03 3 52 018	Geversdorf.....	21,62	757	35	21784
03 3 52 019	Hagen im Bremischen.....	27,17	3 409	125	27628
03 3 52 020	Hechthausen.....	30,71	3 540	115	21755
03 3 52 021	Heerstedt.....	18,89	479	25	27616
03 3 52 022	Hemmoor, Stadt.....	45,08	8 521	189	21745
03 3 52 023	Hollen.....	15,60	868	55	27616
03 3 52 024	Hollnseth.....	20,82	925	44	21769
03 3 52 025	Inhlienworth.....	40,29	1 813	44	21775
03 3 52 026	Kirchwistedt.....	25,07	503	20	27616
03 3 52 027	Köhlen.....	26,72	946	35	27624
03 3 52 028	Kührstedt.....	25,60	1 130	44	27624
03 3 52 029	Lamstedt.....	52,64	3 264	62	21769
03 3 52 030	Langen, Stadt.....	121,62	17 625	144	27607
03 3 52 031	Lintig.....	47,27	1 370	28	27624
03 3 52 032	Loxstedt.....	156,53	16 438	105	27612
03 3 52 033	Lunestedt.....	17,27	2 410	139	27616
03 3 52 034	Midlum.....	31,08	1 804	58	27632
03 3 52 035	Misselwarden.....	10,33	505	48	27632
03 3 52 036	Mittelstenahe.....	33,68	634	18	21770
03 3 52 037	Mulsam.....	8,41	446	53	27632
03 3 52 038	Neuenkirchen.....	19,65	1 455	74	21763
03 3 52 039	Neuhaus (Oste), Flecken.....	9,86	1 294	131	21785
03 3 52 040	Nordholz.....	65,11	7 377	113	27637
03 3 52 041	Nordleda.....	21,29	1 203	56	21765
03 3 52 042	Oberndorf.....	32,71	1 590	48	21787
03 3 52 043	Odisheim.....	13,50	612	45	21775
03 3 52 044	Osten.....	48,00	2 026	42	21756
03 3 52 045	Osterbruch.....	10,21	543	53	21762
03 3 52 046	Otternndorf, Stadt.....	33,54	6 624	197	21762
03 3 52 047	Padingbüttel.....	9,42	514	54	27632
03 3 52 048	Ringstedt.....	26,27	865	32	27624
03 3 52 049	Sandstedt.....	56,22	1 779	31	27628
03 3 52 050	Schiffdorf.....	113,55	13 256	116	27619
03 3 52 051	Steinau.....	36,07	979	27	21775
03 3 52 052	Stinstedt.....	30,09	573	19	21772
03 3 52 053	Stubben.....	8,60	1 457	169	27616
03 3 52 054	Uthlede.....	15,46	903	58	27628
03 3 52 055	Wanna.....	53,93	2 441	45	21776
03 3 52 056	Wingst.....	55,62	3 610	64	21789
03 3 52 057	Wremen.....	25,16	1 684	66	27638
03 3 52 058	Wulsbüttel.....	38,24	1 819	47	27628
	zusammen ...	2 072,52	202 202	98	X

1) * Bedeutet, daß die Gemeinde mehrere Postleitzahlen hat;
die hier genannte Zahl ist diejenige des Verwaltungssitzes der Gemeinde.

3 Gemeinden in systematischer Ordnung mit Schlüsselnummer, Fläche, Bevölkerung,
Bevölkerungsdichte und Postleitzahl am 31.12.1998

Schlüssel- nummer	Land, Reg.-Bezirk, Kreis, Gemeinde	Fläche km 2	Bevölkerung	Ein- wohner je km2	Post- leit- zahl 1)
03 3 53	Harburg Sitz: Winsen (Luhe), Stadt				
03 3 53 001	Appel.....	15,42	1 700	110	21279
03 3 53 002	Asendorf.....	14,70	1 668	113	21271
03 3 53 003	Bendestorf.....	3,88	2 111	544	21227
03 3 53 004	Brackel.....	13,91	1 597	114	21438
03 3 53 005	Buchholz in der Nordheide, Stadt.....	74,63	35 264	472	21244
03 3 53 006	Dohren.....	12,18	933	76	21255
03 3 53 007	Drage.....	30,28	3 043	100	21423
03 3 53 008	Drestedt.....	5,71	707	123	21279
03 3 53 009	Egestorf.....	48,70	2 315	47	21272
03 3 53 010	Eyendorf.....	13,68	1 017	74	21376
03 3 53 011	Garlstorf.....	16,85	975	57	21376
03 3 53 012	Garstedt.....	14,93	1 310	87	21441
03 3 53 013	Gödenstorf.....	16,54	932	56	21376
03 3 53 014	Halvesbostel.....	18,14	695	38	21646
03 3 53 015	Handeloh.....	26,91	2 298	85	21256
03 3 53 016	Hanstedt.....	59,30	4 514	76	21271
03 3 53 017	Harmstorf.....	5,97	763	127	21228
03 3 53 018	Heidenau.....	38,71	1 929	49	21258
03 3 53 019	Hollenstedt.....	21,84	2 763	126	21279
03 3 53 020	Jesteburg.....	27,96	6 673	238	21266
03 3 53 021	Kakenstorf.....	12,70	1 263	99	21255
03 3 53 022	Königsmoor.....	10,01	623	62	21255
03 3 53 023	Marschacht.....	26,22	3 100	118	21436
03 3 53 024	Marxen.....	13,31	1 116	83	21439
03 3 53 025	Moisburg.....	11,25	1 615	143	21647
03 3 53 026	Neu Wulmstorf.....	56,16	19 369	344	21629
03 3 53 027	Otter.....	34,14	1 420	41	21259
03 3 53 028	Regesbostel.....	16,27	950	58	21649
03 3 53 029	Rosengarten.....	63,67	12 702	199	21224
03 3 53 030	Salzhäusen.....	34,72	4 084	117	21376
03 3 53 031	Seevetal.....	105,19	39 564	376	21218 *
03 3 53 032	Stelle.....	38,49	10 574	274	21435
03 3 53 033	Tespe.....	24,87	3 857	155	21395
03 3 53 034	Toppenstedt.....	29,09	2 083	71	21442
03 3 53 035	Tostedt.....	48,24	12 834	266	21255
03 3 53 036	Undeloh.....	48,22	852	17	21274
03 3 53 037	Vierhöfen.....	13,92	890	63	21444
03 3 53 038	Welle.....	19,93	1 188	59	21261
03 3 53 039	Wenzendorf.....	21,46	1 105	51	21279
03 3 53 040	Winsen (Luhe), Stadt.....	109,50	31 096	283	21423
03 3 53 041	Wistedt.....	18,48	1 502	81	21255
03 3 53 042	Wulfsen.....	8,42	1 413	167	21445
	zusammen ...	1 244,50	226 407	182	X
03 3 54	Lüchow-Dannenberg Sitz: Lüchow (Wendland), Stadt				
03 3 54 001	Bergen (Dumme).....	25,48	1 585	62	29468
03 3 54 002	Clenze, Flecken.....	71,77	2 499	34	29459
03 3 54 003	Damnatz.....	16,25	370	22	29472
03 3 54 004	Dannenberg (Elbe), Stadt.....	76,28	8 748	114	29451
03 3 54 005	Gartow, Flecken.....	28,28	1 458	51	29471
03 3 54 006	Göhrde.....	40,58	721	17	29473
03 3 54 007	Gorleben.....	21,25	624	29	29475
03 3 54 008	Gusborn.....	48,30	1 308	27	29476
03 3 54 009	Hitzacker (Elbe), Stadt.....	58,44	5 091	87	29456
03 3 54 010	Höhbeck.....	19,40	737	37	29478
03 3 54 011	Jameln.....	35,84	1 128	31	29479
03 3 54 012	Karwitz.....	31,64	765	24	29481

1) * Bedeutet, daß die Gemeinde mehrere Postleitzahlen hat;
die hier genannte Zahl ist diejenige des Verwaltungssitzes der Gemeinde.

3 Gemeinden in systematischer Ordnung mit Schlüsselnummer, Fläche, Bevölkerung,
Bevölkerungsdichte und Postleitzahl am 31.12.1998

Schlüssel- nummer	Land, Reg.-Bezirk, Kreis, Gemeinde	Fläche km 2	Bevölkerung	Ein- wohner je km2	Post- leit- zahl 1)
03 3 54 013	Küsten.....	41,26	1 408	34	29482
03 3 54 014	Langendorf.....	40,88	714	17	29484
03 3 54 015	Lemgow.....	64,28	1 529	23	29485
03 3 54 016	Luckau (Wendland).....	22,19	617	27	29487
03 3 54 017	Lübbow.....	19,52	838	42	29488
03 3 54 018	Lüchow (Wendland), Stadt.....	89,06	9 809	110	29439
03 3 54 019	Neu Darchau.....	22,62	1 600	70	29490
03 3 54 020	Prezelle.....	41,52	539	12	29491
03 3 54 021	Schnackenburg, Stadt.....	23,67	674	28	29493
03 3 54 022	Schnega.....	53,95	1 591	29	29465
03 3 54 023	Trebel.....	66,31	1 054	15	29494
03 3 54 024	Waddewitz.....	48,80	1 007	20	29496
03 3 54 025	Woltersdorf.....	27,98	1 048	37	29497
03 3 54 026	Wustrow (Wendland), Stadt.....	30,00	3 125	104	29462
03 3 54 027	Zernien.....	51,55	1 607	31	29499
03 3 54 501	Gartow, gemfr. Gebiet.....	50,94	-	-	-
03 3 54 502	Göhrde, gemfr. Gebiet.....	51,77	-	-	-
	zusammen ...	1 219,81	52 194	43	X
03 3 55	Lüneburg Sitz: Lüneburg, Stadt				
03 3 55 001	Adendorf.....	16,08	9 668	601	21365
03 3 55 002	Amelinghausen.....	27,25	3 574	131	21385
03 3 55 003	Artlenburg, Flecken.....	11,85	1 448	122	21380
03 3 55 004	Bardowick, Flecken.....	23,25	5 305	228	21357
03 3 55 005	Barendorf.....	9,24	1 870	202	21397
03 3 55 006	Barnstedt.....	19,71	723	36	21406
03 3 55 007	Barum.....	9,79	1 541	157	21357
03 3 55 008	Betzendorf.....	32,71	1 034	31	21386
03 3 55 009	Bleckede, Stadt.....	139,73	9 364	67	21354
03 3 55 010	Boitze.....	25,41	391	15	21368
03 3 55 011	Brietlingen.....	19,72	2 339	118	21382
03 3 55 012	Dahlem.....	16,99	514	30	21368
03 3 55 013	Dahlenburg, Flecken.....	49,85	3 455	69	21368
03 3 55 014	Deutsch Evern.....	11,16	3 267	292	21407
03 3 55 015	Echem.....	10,65	859	80	21379
03 3 55 016	Embsen.....	22,64	2 362	104	21409
03 3 55 017	Handorf.....	9,75	1 740	178	21447
03 3 55 018	Hittbergen.....	14,64	773	52	21522
03 3 55 019	Hohnstorf (Elbe).....	10,20	2 376	232	21522
03 3 55 020	Kirchgellersen.....	19,99	1 966	98	21394
03 3 55 021	Lüdersburg.....	18,87	560	29	21379
03 3 55 022	Lüneburg, Stadt.....	70,31	66 340	943	21335 *
03 3 55 023	Mechtersen.....	14,42	648	44	21358
03 3 55 024	Meibeck.....	16,17	2 833	175	21406
03 3 55 025	Nahrendorf.....	44,04	1 405	31	21369
03 3 55 026	Neetze.....	26,84	2 357	87	21398
03 3 55 027	Oldendorf (Luhe).....	32,69	959	29	21385
03 3 55 028	Radbruch.....	22,53	1 687	74	21449
03 3 55 029	Rehlingen.....	65,96	686	10	21385
03 3 55 030	Reinstorf.....	30,29	1 304	43	21400
03 3 55 031	Reppenstedt.....	14,78	6 794	459	21391
03 3 55 032	Rullstorf.....	22,82	1 544	67	21379
03 3 55 033	Scharnebeck.....	26,95	3 298	122	21379
03 3 55 034	Soderstorf.....	35,86	1 337	37	21388
03 3 55 035	Südergellersen.....	18,46	1 423	77	21394
03 3 55 036	Thomasburg.....	26,69	1 220	45	21401
03 3 55 037	Tosterglope.....	19,53	617	31	21371
03 3 55 038	Vastorf.....	21,85	825	37	21397
03 3 55 039	Vögelsen.....	8,26	2 226	269	21360
03 3 55 040	Wendisch Evern.....	14,87	1 418	95	21403
03 3 55 041	Westergellersen.....	20,38	1 367	67	21394

1) * Bedeutet, daß die Gemeinde mehrere Postleitzahlen hat;
die hier genannte Zahl ist diejenige des Verwaltungssitzes der Gemeinde.

3 Gemeinden in systematischer Ordnung mit Schlüsselnummer, Fläche, Bevölkerung, Bevölkerungsdichte und Postleitzahl am 31.12.1998

Schlüssel- nummer	Land, Reg.-Bezirk, Kreis, Gemeinde	Fläche km 2	Bevölkerung	Ein- wohner je km2	Post- leit- zahl 1)
03 3 55 042	Wittorf.....	12,00	1 159	96	21357
03 3 55 049	Amt Neuhaus.....	237,10	5 732	24	19273
	zusammen ...	1 322,28	162 308	123	X
03 3 56	Osterholz Sitz: Osterholz-Scharmbeck, Stadt				
03 3 56 001	Axstedt.....	10,70	1 146	107	27729
03 3 56 002	Grasberg.....	55,54	7 317	131	28879
03 3 56 003	Hambbergen.....	30,28	5 258	173	27729
03 3 56 004	Holste.....	35,35	1 200	33	27729
03 3 56 005	Lilienthal.....	72,08	17 214	238	28865
03 3 56 006	Lübberstedt.....	12,32	708	57	27729
03 3 56 007	Osterholz-Scharmbeck, Stadt.....	146,90	30 822	209	27711
03 3 56 008	Ritterhude.....	32,83	13 603	414	27721
03 3 56 009	Schwanewede.....	132,17	18 433	139	28790
03 3 56 010	Vollersode.....	46,37	3 033	65	27729
03 3 56 011	Worpswede.....	76,13	9 350	122	27726
	zusammen ...	650,67	108 084	166	X
03 3 57	Rotenburg (Wümme) Sitz: Rotenburg (Wümme), Stadt				
03 3 57 001	Ahausen.....	34,42	1 624	47	27367
03 3 57 002	Alfstedt.....	16,22	825	50	27432
03 3 57 003	Anderlingen.....	35,67	909	25	27446
03 3 57 004	Basdahl.....	32,34	1 499	46	27432
03 3 57 005	Bötersen.....	19,85	1 016	51	27367
03 3 57 006	Bothel.....	16,76	2 075	123	27386
03 3 57 007	Breddorf.....	36,46	1 123	30	27412
03 3 57 008	Bremervörde, Stadt.....	150,17	19 068	126	27432
03 3 57 009	Brockel.....	25,11	1 207	48	27386
03 3 57 010	Bülstedt.....	25,53	653	25	27412
03 3 57 011	Deinstedt.....	20,20	686	33	27446
03 3 57 012	Ebersdorf.....	28,83	1 157	40	27432
03 3 57 013	Elsdorf.....	49,01	1 929	39	27404
03 3 57 014	Farven.....	25,44	721	28	27446
03 3 57 015	Fintel.....	36,08	2 801	77	27389
03 3 57 016	Gnarrenburg.....	122,90	9 279	75	27442
03 3 57 017	Groß Meckelsen.....	12,34	483	39	27419
03 3 57 018	Gyhum.....	48,44	2 279	47	27404
03 3 57 019	Hamersen.....	13,61	441	32	27419
03 3 57 020	Hassendorf.....	11,67	1 061	90	27367
03 3 57 021	Heeslingen.....	82,30	4 558	55	27404
03 3 57 022	Hellwege.....	27,44	980	35	27367
03 3 57 023	Helvesiek.....	21,78	767	35	27389
03 3 57 024	Hemsbünde.....	22,33	1 100	49	27386
03 3 57 025	Hemslingen.....	27,46	1 495	54	27386
03 3 57 026	Hepstedt.....	29,96	936	31	27412
03 3 57 027	Hipstedt.....	29,38	1 287	43	27432
03 3 57 028	Horstedt.....	22,49	1 174	52	27367
03 3 57 029	Kalbe.....	10,25	534	52	27419
03 3 57 030	Kirchtimke.....	16,14	989	61	27412
03 3 57 031	Kirchwalsede.....	36,90	1 226	33	27386
03 3 57 032	Klein Meckelsen.....	14,59	867	59	27419
03 3 57 033	Lauenbrück.....	21,88	1 979	90	27389
03 3 57 034	Lengenbostel.....	5,08	416	81	27419
03 3 57 035	Dereh.....	33,70	1 854	55	27432
03 3 57 036	Ostereistedt.....	28,50	978	34	27404
03 3 57 037	Reeßum.....	28,47	1 696	59	27367
03 3 57 038	Rhade.....	24,44	1 141	46	27404
03 3 57 039	Rotenburg (Wümme), Stadt.....	99,00	21 547	217	27356
03 3 57 040	Sandbostel.....	31,54	754	23	27446

1) * Bedeutet, daß die Gemeinde mehrere Postleitzahlen hat;
die hier genannte Zahl ist diejenige des Verwaltungssitzes der Gemeinde.

3 Gemeinden in systematischer Ordnung mit Schlüsselnummer, Fläche, Bevölkerung,
Bevölkerungsdichte und Postleitzahl am 31.12.1998

Schlüssel- nummer	Land, Reg.-Bezirk, Kreis, Gemeinde	Fläche km 2	Bevölkerung	Ein- wohner je km2	Post- leitz- zahl 1)
03 3 57 041	Scheeßel.....	149,70	11 981	80	27383
03 3 57 042	Seedorf.....	18,69	592	31	27404
03 3 57 043	Selsingen.....	41,85	3 220	76	27446
03 3 57 044	Sittensen.....	18,55	5 359	288	27419
03 3 57 045	Sottrum.....	28,58	5 749	201	27367
03 3 57 046	Steinmen.....	24,65	876	35	27389
03 3 57 047	Tarmstedt.....	26,54	3 366	126	27412
03 3 57 048	Tiste.....	23,85	829	34	27419
03 3 57 049	Vahlde.....	17,52	706	40	27389
03 3 57 050	Vierden.....	21,30	735	34	27419
03 3 57 051	Visselhövede, Stadt.....	158,82	10 713	67	27374
03 3 57 052	Vorwerk.....	21,65	931	43	27412
03 3 57 053	Westertimke.....	12,05	653	54	27412
03 3 57 054	Westerwalsede.....	20,11	768	38	27386
03 3 57 055	Wilstedt.....	18,26	1 664	91	27412
03 3 57 056	Wohnste.....	19,18	766	39	27419
03 3 57 057	Zeven, Stadt.....	73,90	11 884	160	27404
	zusammen ...	2 069,88	157 906	76	X
03 3 58	Soltau-Fallingb.otel Sitz: Fallingb.otel, Stadt				
03 3 58 001	Ahliden (Aller), Flecken.....	25,83	1 498	57	29693
03 3 58 002	Bispingen.....	128,11	5 860	45	29646
03 3 58 003	Böhme.....	36,99	981	26	29693
03 3 58 004	Bomlitz.....	64,38	7 040	109	29699
03 3 58 005	Buchholz (Aller).....	27,04	1 607	59	29690
03 3 58 006	Eickeloh.....	13,17	777	58	29693
03 3 58 007	Essel.....	34,05	929	27	29690
03 3 58 008	Fallingb.otel, Stadt.....	63,17	11 674	184	29683
03 3 58 009	Frankenfeld.....	24,26	540	22	27336
03 3 58 010	Gilten.....	33,38	1 144	34	29690
03 3 58 011	Grethem.....	16,35	654	40	29690
03 3 58 012	Hademstorf.....	9,22	803	87	29693
03 3 58 013	Häuslingen.....	13,58	871	64	27336
03 3 58 014	Hodenhagen.....	20,15	2 741	136	29693
03 3 58 015	Lindwedel.....	16,56	2 071	125	29690
03 3 58 016	Munster, Stadt.....	193,42	18 036	93	29633
03 3 58 017	Neuenkirchen.....	96,68	5 668	58	29643
03 3 58 018	Rethem (Aller), Stadt.....	33,76	2 505	74	27336
03 3 58 019	Schneverdingen, Stadt.....	234,58	17 895	76	29640
03 3 58 020	Schwarmstedt.....	29,93	5 043	168	29690
03 3 58 021	Soltau, Stadt.....	203,23	21 566	106	29614
03 3 58 022	Walsrode, Stadt.....	270,66	23 878	88	29664
03 3 58 023	Wietzendorf.....	106,88	3 500	32	29649
03 3 58 501	Osterheide, gemfr. Bezirk.....	177,99	937	5	29664
	zusammen ...	1 873,37	138 218	74	X
03 3 59	Stade Sitz: Stade, Stadt				
03 3 59 001	Agathenburg.....	11,32	1 023	90	21684
03 3 59 002	Ahlerstedt.....	62,45	4 792	76	21702
03 3 59 003	Apensen.....	20,74	2 915	140	21641
03 3 59 004	Balje.....	58,10	1 111	19	21730
03 3 59 005	Bargstedt.....	26,44	1 920	72	21698
03 3 59 006	Beckdorf.....	21,90	2 289	104	21643
03 3 59 007	Bliedersdorf.....	12,42	1 633	131	21640
03 3 59 008	Brest.....	24,57	822	33	21698
03 3 59 009	Burweg.....	16,23	938	57	21709
03 3 59 010	Buxtehude, Stadt.....	76,49	36 531	477	21614
03 3 59 011	Deinste.....	27,25	1 890	69	21717
03 3 59 012	Dollern.....	11,97	1 792	149	21739

1) * Bedeutet, daß die Gemeinde mehrere Postleitzahlen hat;
die hier genannte Zahl ist diejenige des Verwaltungssitzes der Gemeinde.

3 Gemeinden in systematischer Ordnung mit Schlüsselnummer, Fläche, Bevölkerung, Bevölkerungsdichte und Postleitzahl am 31.12.1998

Schlüssel- nummer	Land, Reg.-Bezirk, Kreis, Gemeinde	Fläche km 2	Bevölkerung	Ein- wohner je km2	Post- leit- zahl 1)
03 3 59 013	Drochtersen.....	126,75	11 979	94	21706
03 3 59 014	Düdenbüttel.....	10,18	847	83	21709
03 3 59 015	Engelschoff.....	19,69	704	35	21710
03 3 59 016	Estorf.....	29,42	1 475	50	21727
03 3 59 017	Fredenbeck.....	48,57	5 616	115	21717
03 3 59 018	Freiburg (Elbe), Flecken.....	34,12	2 133	62	21729
03 3 59 019	Großenwörden.....	12,35	490	39	21712
03 3 59 020	Grünendeich.....	3,93	2 049	521	21720
03 3 59 021	Guderhandviertel.....	8,93	1 250	139	21720
03 3 59 022	Hammah.....	29,29	2 692	91	21714
03 3 59 023	Harsefeld, Flecken.....	51,80	11 119	214	21698
03 3 59 024	Heinbockel.....	22,70	1 336	58	21726
03 3 59 025	Himmelpforten.....	18,29	4 539	248	21709
03 3 59 026	Hollern-Twiefelfleth.....	20,46	3 273	159	21723
03 3 59 027	Horneburg, Flecken.....	17,13	5 486	320	21640
03 3 59 028	Jork.....	62,27	11 566	185	21635
03 3 59 029	Kranenburg.....	14,21	771	54	21726
03 3 59 030	Krummendeich.....	30,02	542	18	21732
03 3 59 031	Kutenholz.....	68,17	4 757	69	27449
03 3 59 032	Mittelnkirchen.....	7,02	940	133	21720
03 3 59 033	Neuenkirchen.....	8,03	736	91	21640
03 3 59 034	Nottensdorf.....	7,14	1 242	173	21640
03 3 59 035	Oederquart.....	37,10	1 327	35	21734
03 3 59 036	Oldendorf.....	23,88	2 861	119	21726
03 3 59 037	Sauensiek.....	31,37	2 072	66	21644
03 3 59 038	Stade, Stadt.....	110,03	44 952	408	21682 *
03 3 59 039	Steinkirchen.....	9,55	1 732	181	21720
03 3 59 040	Wischhafen.....	33,68	3 097	91	21737
	zusammen ...	1 265,96	189 239	149	X
03 3 60	Uelzen				
	Sitz: Uelzen, Stadt				
03 3 60 001	Altenmedingen.....	48,09	1 613	33	29575
03 3 60 002	Bad Bevensen, Stadt.....	48,00	8 765	182	29549
03 3 60 003	Barum.....	22,25	824	37	29576
03 3 60 004	Bienenbüttel.....	99,01	6 432	64	29553
03 3 60 005	Bad Bodenteich.....	49,88	4 015	80	29389
03 3 60 006	Ebstorf, Flecken.....	27,26	5 196	190	29574
03 3 60 007	Eimke.....	82,84	1 010	12	29578
03 3 60 008	Emmendorf.....	10,88	786	72	29579
03 3 60 009	Gerdau.....	37,99	1 670	43	29581
03 3 60 010	Hanstedt.....	55,30	989	17	29582
03 3 60 011	Himbergen.....	39,47	1 773	44	29584
03 3 60 012	Jelmstorf.....	13,69	928	67	29585
03 3 60 013	Lüder.....	55,33	1 250	22	29394
03 3 60 014	Natendorf.....	34,45	837	24	29587
03 3 60 015	Oetzen.....	30,77	1 336	43	29588
03 3 60 016	Rätzlingen.....	8,49	498	58	29590
03 3 60 017	Römstedt.....	18,97	850	44	29591
03 3 60 018	Rosche.....	71,83	2 183	30	29571
03 3 60 019	Schwienau.....	31,28	808	25	29593
03 3 60 020	Soltendieck.....	34,01	1 063	31	29594
03 3 60 021	Stadensen.....	53,79	1 414	26	29596
03 3 60 022	Stoetze.....	37,99	678	17	29597
03 3 60 023	Sudenburg.....	128,68	4 662	36	29556
03 3 60 024	Suhldorf.....	61,04	2 713	44	29562
03 3 60 025	Uelzen, Stadt.....	135,81	35 341	260	29525
03 3 60 026	Weste.....	25,27	1 019	40	29599
03 3 60 027	Wieren.....	52,67	2 645	50	29568
03 3 60 028	Wrestedt.....	34,24	2 985	87	29559
03 3 60 029	Wriedel.....	104,45	2 674	25	29565
	zusammen ...	1 453,73	96 957	67	X

1) * Bedeutet, daß die Gemeinde mehrere Postleitzahlen hat;
die hier genannte Zahl ist diejenige des Verwaltungssitzes der Gemeinde.

3 Gemeinden in systematischer Ordnung mit Schlüsselnummer, Fläche, Bevölkerung,
Bevölkerungsdichte und Postleitzahl am 31.12.1998

Schlüssel- nummer	Land, Reg.-Bezirk, Kreis, Gemeinde	Fläche km 2	Bevölkerung	Ein- wohner je km2	Post- leit- zahl 1)
03 3 61	Verden Sitz: Verden (Aller), Stadt				
03 3 61 001	Achim, Stadt.....	68,00	30 074	442	28832
03 3 61 002	Blender.....	38,31	2 715	70	27337
03 3 61 003	Dörverden.....	83,31	9 570	114	27313
03 3 61 004	Emtinghausen.....	21,09	1 635	77	27321
03 3 61 005	Kirchlinteln.....	174,13	10 158	58	27308
03 3 61 006	Langwedel, Flecken.....	76,12	13 943	183	27299
03 3 61 007	Morsum.....	29,06	2 687	92	27321
03 3 61 008	Ottersberg, Flecken.....	99,04	11 840	119	28870
03 3 61 009	Oyten.....	63,47	15 001	236	28876
03 3 61 010	Riede.....	26,88	2 529	94	27339
03 3 61 011	Thedinghausen.....	36,71	4 306	117	27321
03 3 61 012	Verden (Aller), Stadt.....	71,58	26 952	376	27283
	zusammen ...	787,70	131 410	167	X
03 3	Reg.-Bez. insgesamt ...	15 504,74	1 645 896	106	X
	Reg.-Bez. Weser-Ems				
	Kreisfreie Städte				
03 4 01 000	Delmenhorst, Stadt.....	62,36	77 368	1 240	27749 *
03 4 02 000	Emden, Stadt.....	112,42	51 448	457	26721 *
03 4 03 000	Oldenburg (Oldenburg), Stadt.....	102,96	154 325	1 498	26122 *
03 4 04 000	Osnabrück, Stadt.....	119,80	165 283	1 379	49074 *
03 4 05 000	Wilhelmshaven, Stadt.....	103,38	87 590	847	26382 *
	zusammen ...	500,92	536 014	1 070	X
	Landkreise				
03 4 51	Ammerland Sitz: Westerstede, Stadt				
03 4 51 001	Apen.....	76,71	10 471	136	26689
03 4 51 002	Bad Zwischenahn.....	129,72	24 798	191	26160
03 4 51 004	Edewecht.....	113,49	18 210	160	26188
03 4 51 005	Rastede.....	123,03	19 929	161	26180
03 4 51 007	Westerstede, Stadt.....	179,25	21 305	118	26655
03 4 51 008	Wiefelstede.....	106,00	13 300	125	26215
	zusammen ...	728,20	108 013	148	X
03 4 52	Aurich Sitz: Aurich, Stadt				
03 4 52 001	Aurich, Stadt.....	197,24	40 018	202	26603 *
03 4 52 002	Baltrum.....	6,50	512	78	26579
03 4 52 003	Berumbur.....	6,42	2 374	369	26524
03 4 52 004	Dornum, Flecken.....	24,84	2 196	88	26553
03 4 52 005	Dornumersiel.....	20,10	1 041	51	26553
03 4 52 006	Großefehn.....	127,22	12 450	97	26629
03 4 52 007	Großheide.....	69,32	8 376	120	26532
03 4 52 008	Hage, Flecken.....	16,62	5 610	337	26524
03 4 52 009	Hagermarsch.....	22,32	575	25	26524
03 4 52 010	Halbmond.....	6,55	992	151	26524
03 4 52 011	Hinte.....	48,06	7 225	150	26759
03 4 52 012	Inlow.....	123,06	11 861	96	26632

1) * Bedeutet, daß die Gemeinde mehrere Postleitzahlen hat;
die hier genannte Zahl ist diejenige des Verwaltungssitzes der Gemeinde.

3 Gemeinden in systematischer Ordnung mit Schlüsselnummer, Fläche, Bevölkerung, Bevölkerungsdichte und Postleitzahl am 31.12.1998

Schlüssel- nummer	Land, Reg.-Bezirk, Kreis, Gemeinde	Fläche km 2	Bevölkerung	Ein- wohner je km2	Post- leit- zahl 1)
03 4 52 013	Juist.....	16,43	1 715	104	26571
03 4 52 014	Krummhörn.....	159,20	13 136	82	26736
03 4 52 015	Leezdorf.....	8,45	2 028	240	26529
03 4 52 016	Lütetsburg.....	16,73	651	38	26524
03 4 52 017	Marienhafe, Flecken.....	4,06	1 921	473	26529
03 4 52 018	Nesse, Flecken.....	31,83	1 448	45	26553
03 4 52 019	Norden, Stadt.....	106,32	24 838	233	26506
03 4 52 020	Norderney, Stadt.....	26,29	6 129	233	26548
03 4 52 021	Osteel.....	19,90	2 409	121	26529
03 4 52 022	Rechtsupweg.....	5,13	2 021	393	26529
03 4 52 023	Südbrookmerland.....	96,82	18 047	186	26624
03 4 52 024	Uppgant-Schott.....	24,79	3 606	145	26529
03 4 52 025	Wiesmoor.....	82,96	12 282	148	26639
03 4 52 026	Wirdum.....	14,94	1 101	73	26529
03 4 52 501	Nordseeinsel Memmert, gemfr. Gebiet.....	5,17	2	-	26571
	zusammen ...	1 287,27	184 564	143	X
03 4 53	Cloppenburg Sitz: Cloppenburg, Stadt				
03 4 53 001	Barbel.....	84,34	12 084	143	26676
03 4 53 002	Bösel.....	100,09	7 008	70	26219
03 4 53 003	Cappeln (Oldenburg).....	76,18	6 117	80	49692
03 4 53 004	Cloppenburg, Stadt.....	70,61	28 941	409	49661
03 4 53 005	Emstek.....	108,13	10 060	93	49685
03 4 53 006	Essen (Oldenburg).....	97,98	8 160	83	49632
03 4 53 007	Friesoythe, Stadt.....	247,01	19 504	78	26169
03 4 53 008	Garrel.....	113,23	11 285	99	49681
03 4 53 009	Lastrup.....	85,20	6 422	75	49688
03 4 53 010	Lindern (Oldenburg).....	65,81	4 510	68	49699
03 4 53 011	Löningen, Stadt.....	143,20	12 936	90	49624
03 4 53 012	Molbergen.....	102,52	6 563	64	49696
03 4 53 013	Saterland.....	123,63	12 441	100	26683
	zusammen ...	1 417,93	146 031	103	X
03 4 54	Emsland Sitz: Meppen, Stadt				
03 4 54 001	Andervenne.....	19,52	866	44	49832
03 4 54 002	Bawinkel.....	20,33	2 212	108	49844
03 4 54 003	Beesten.....	25,61	1 586	61	49832
03 4 54 004	Bockhorst.....	18,19	988	54	26897
03 4 54 005	Börger.....	55,25	2 682	48	26904
03 4 54 006	Breddenberg.....	8,92	752	84	26897
03 4 54 007	Dersum.....	28,57	1 327	46	26906
03 4 54 008	Dörpen.....	33,02	4 374	132	26892
03 4 54 009	Dohren.....	25,64	1 137	44	49770
03 4 54 010	Emsbüren.....	139,55	9 305	66	48488
03 4 54 011	Esterwegen.....	49,53	4 912	99	26897
03 4 54 012	Freren, Stadt.....	48,81	4 934	101	49832
03 4 54 013	Fresenburg.....	21,59	862	39	49762
03 4 54 014	Geeste.....	133,07	10 671	80	49744
03 4 54 015	Gersten.....	28,59	1 204	42	49838
03 4 54 016	Groß Berßen.....	20,76	676	32	49777
03 4 54 017	Handrup.....	15,35	865	56	49838
03 4 54 018	Haren (Ems), Stadt.....	208,62	22 016	105	49733
03 4 54 019	Haselünne, Stadt.....	159,15	12 160	76	49740
03 4 54 020	Heede.....	31,10	2 169	69	26892
03 4 54 021	Herzlake.....	49,78	3 868	77	49770
03 4 54 022	Hilkenbrook.....	11,10	748	67	26897
03 4 54 023	Hüven.....	15,24	564	37	49751
03 4 54 024	Klein Berßen.....	16,93	1 079	63	49777
03 4 54 025	Kluse.....	25,26	1 468	58	26892

1) * Bedeutet, daß die Gemeinde mehrere Postleitzahlen hat;
die hier genannte Zahl ist diejenige des Verwaltungssitzes der Gemeinde.

3 Gemeinden in systematischer Ordnung mit Schlüsselnummer, Fläche, Bevölkerung,
Bevölkerungsdichte und Postleitzahl am 31.12.1998

Schlüssel- nummer	Land, Reg.-Bezirk, Kreis, Gemeinde	Fläche km 2	Bevölkerung	Ein- wohner je km2	Post- leit- zahl 1)
03 4 54 026	Lähden.....	79,88	4 271	53	49774
03 4 54 027	Lahn.....	21,24	868	40	49757
03 4 54 028	Langen.....	33,52	1 301	38	49838
03 4 54 029	Lathen.....	38,02	5 486	144	49762
03 4 54 030	Lehe.....	17,87	881	49	26892
03 4 54 031	Lengerich.....	31,06	2 643	85	49838
03 4 54 032	Lingen (Ems), Stadt.....	176,13	52 147	296	49808 *
03 4 54 033	Lorup.....	51,22	2 826	55	26901
03 4 54 034	Lünne.....	29,96	1 712	57	48480
03 4 54 035	Meppen, Stadt.....	188,44	32 934	174	49716
03 4 54 036	Messingen.....	25,42	1 049	41	49832
03 4 54 037	Neubörger.....	16,49	1 513	91	26909
03 4 54 038	Neulehe.....	13,62	669	49	26909
03 4 54 039	Niederlangen.....	29,37	1 122	38	49779
03 4 54 040	Oberlangen.....	22,12	871	39	49779
03 4 54 041	Papenburg, Stadt.....	118,38	33 671	284	26871
03 4 54 042	Rastdorf.....	26,33	1 019	38	26901
03 4 54 043	Renkenberge.....	18,98	651	34	49762
03 4 54 044	Rhede (Ems).....	74,98	3 925	52	26899
03 4 54 045	Salzbergen.....	53,30	6 993	131	48499
03 4 54 046	Schapen.....	26,62	2 276	85	48480
03 4 54 047	Sögel.....	55,17	6 347	115	49751
03 4 54 048	Spannharrenstätte.....	36,07	1 380	38	49751
03 4 54 049	Spelle.....	34,11	7 491	219	48480
03 4 54 050	Stavern.....	50,96	1 095	21	49777
03 4 54 051	Surwold.....	54,89	4 200	76	26903
03 4 54 052	Sustrum.....	35,59	1 182	33	49762
03 4 54 053	Thuine.....	12,47	1 954	156	49832
03 4 54 054	Twist.....	105,63	9 285	87	49767
03 4 54 055	Vrees.....	37,57	1 348	35	49757
03 4 54 056	Walchum.....	26,49	1 203	45	26907
03 4 54 057	Werlte.....	63,76	8 679	136	49757
03 4 54 058	Werpeloh.....	35,64	1 077	30	49751
03 4 54 059	Wettrup.....	13,83	592	42	49838
03 4 54 060	Wipplingen.....	16,54	800	48	26892
	zusammen ...	2 881,15	298 886	104	X
03 4 55	Friesland Sitz: Jever, Stadt				
03 4 55 007	Jever, Stadt.....	41,86	13 690	327	26441
03 4 55 014	Sande.....	44,86	9 428	210	26452
03 4 55 015	Schortens.....	68,90	21 282	308	26419
03 4 55 020	Wangerland.....	175,36	10 027	57	26434
03 4 55 021	Wangerooge, Nordseebad.....	4,97	1 205	242	26486
03 4 55 025	Bockhorn.....	76,95	8 472	110	26345
03 4 55 026	Varel, Stadt.....	113,53	24 508	215	26316
03 4 55 027	Zetel.....	81,26	11 242	138	26340
	zusammen ...	607,69	99 854	164	X
03 4 56	Grafschaft Bentheim Sitz: Nordhorn, Stadt				
03 4 56 001	Bad Bentheim, Stadt.....	100,03	14 492	144	48455
03 4 56 002	Emlichheim.....	48,55	6 397	131	49824
03 4 56 003	Engden.....	44,29	430	9	48465
03 4 56 004	Esche.....	11,01	542	49	49828
03 4 56 005	Georgsdorf.....	19,26	1 270	65	49828
03 4 56 006	Getelo.....	20,24	660	32	49843
03 4 56 007	Gölenkamp.....	20,95	650	31	49843
03 4 56 008	Halle.....	21,15	699	33	49843
03 4 56 009	Hoogstede.....	49,77	2 790	56	49846
03 4 56 010	Isterberg.....	20,28	640	31	48465

1) * Bedeutet, daß die Gemeinde mehrere Postleitzahlen hat;
die hier genannte Zahl ist diejenige des Verwaltungssitzes der Gemeinde.

3 Gemeinden in systematischer Ordnung mit Schlüsselnummer, Fläche, Bevölkerung, Bevölkerungsdichte und Postleitzahl am 31.12.1998

Schlüssel- nummer	Land, Reg.-Bezirk, Kreis, Gemeinde	Fläche km 2	Bevölkerung	Ein- wohner je km2	Post- leit- zahl 1)
03 4 56 011	Itterbeck.....	41,00	1 687	41	49847
03 4 56 012	Laar.....	51,01	2 081	40	49824
03 4 56 013	Lage.....	6,39	969	151	49828
03 4 56 014	Neuenhaus, Stadt.....	31,31	9 134	291	49828
03 4 56 015	Nordhorn, Stadt.....	149,67	51 649	345	48529 *
03 4 56 016	Ohne.....	9,00	554	61	48465
03 4 56 017	Osterwald.....	33,38	1 193	35	49828
03 4 56 018	Quendorf.....	14,15	536	37	48465
03 4 56 019	Ringe.....	35,31	2 009	56	49824
03 4 56 020	Samern.....	25,99	683	26	48465
03 4 56 021	Schüttorf, Stadt.....	11,23	11 311	1 007	48465
03 4 56 022	Suddendorf.....	8,20	941	114	48465
03 4 56 023	Uelsen.....	19,46	4 672	240	49843
03 4 56 024	Wielen.....	23,07	610	26	49847
03 4 56 025	Wietmarschen.....	118,91	10 006	84	49835
03 4 56 026	Wilsum.....	47,13	1 518	32	49849
	zusammen ...	980,74	128 123	131	X
03 4 57	Leer				
	Sitz: Leer (Ostfriesland), Stadt				
03 4 57 001	Boen.....	8,79	431	49	26831
03 4 57 002	Borkum, Stadt.....	30,74	5 731	186	26757
03 4 57 003	Brinkum.....	5,51	666	120	26835
03 4 57 004	Bunde, Flecken.....	19,69	3 580	181	26831
03 4 57 005	Bunderhee.....	16,17	673	41	26831
03 4 57 006	Detern, Flecken.....	43,25	2 468	57	26847
03 4 57 007	Dollart.....	53,40	1 332	24	26831
03 4 57 008	Filsum.....	23,74	2 001	84	26849
03 4 57 009	Firrel.....	8,26	781	94	26835
03 4 57 010	Hesel.....	44,03	3 682	83	26835
03 4 57 011	Holtland.....	14,66	2 224	151	26835
03 4 57 012	Jemgum.....	78,48	3 783	48	26844
03 4 57 013	Leer (Ostfriesland), Stadt.....	70,30	33 437	475	26789
03 4 57 014	Moormerland.....	122,30	21 437	175	26802
03 4 57 015	Neukamperfehn.....	6,26	1 482	236	26835
03 4 57 016	Nortmoor.....	15,28	1 567	102	26845
03 4 57 017	Osthauderfehn.....	51,00	10 229	200	26842
03 4 57 018	Rhauderfehn.....	102,92	16 210	157	26817
03 4 57 019	Schwerinsdorf.....	5,57	740	132	26835
03 4 57 020	Uplengen.....	148,83	10 716	72	26670
03 4 57 021	Weener, Stadt.....	81,39	15 203	186	26826
03 4 57 022	Westoverledingen.....	111,91	19 096	170	26810
03 4 57 023	Wymeer.....	22,96	1 208	52	26831
03 4 57 501	Insel Lütje Hörn, gemfr. Gebiet.....	0,31	-	-	-
	zusammen ...	1 085,75	158 677	146	X
03 4 58	Oldenburg				
	Sitz: Wildeshausen, Stadt				
03 4 58 001	Beckeln.....	33,42	810	24	27243
03 4 58 002	Colnrade.....	18,45	814	44	27243
03 4 58 003	Dötlingen.....	101,83	5 685	55	27801
03 4 58 004	Düsen.....	10,85	1 229	113	27243
03 4 58 005	Ganderkesee.....	138,24	29 717	214	27777
03 4 58 006	Groß Ippener.....	28,06	1 060	37	27243
03 4 58 007	Großenkneten.....	176,17	12 660	71	26197
03 4 58 008	Harpstedt, Flecken.....	23,46	4 390	187	27243
03 4 58 009	Hatten.....	103,53	12 057	116	26209
03 4 58 010	Hude (Oldenburg).....	124,62	14 572	116	27798
03 4 58 011	Kirchseelte.....	14,98	1 233	82	27243
03 4 58 012	Prinzhöfte.....	41,98	717	17	27243
03 4 58 013	Wardenburg.....	118,66	15 212	128	26203

1) * Bedeutet, daß die Gemeinde mehrere Postleitzahlen hat;
die hier genannte Zahl ist diejenige des Verwaltungssitzes der Gemeinde.

3 Gemeinden in systematischer Ordnung mit Schlüsselnummer, Fläche, Bevölkerung,
Bevölkerungsdichte und Postleitzahl am 31.12.1998

Schlüssel- nummer	Land, Reg.-Bezirk, Kreis, Gemeinde	Fläche km 2	Bevölkerung	Ein- wohner je km2	Post- leit- zahl 1)
03 4 58 014	Wildeshausen, Stadt.....	89,48	16 478	184	27793
03 4 58 015	Winkelsett.....	39,18	666	16	27243
	zusammen ...	1 062,91	117 300	110	X
03 4 59	Osnabrück Sitz: Osnabrück, Stadt				
03 4 59 001	Alfhausen.....	39,33	3 423	87	49594
03 4 59 002	Ankum.....	66,32	6 979	105	49577
03 4 59 003	Bad Essen.....	103,31	15 149	146	49152
03 4 59 004	Bad Iburg, Stadt.....	36,44	11 506	315	49186
03 4 59 005	Bad Laer.....	46,83	8 756	186	49196
03 4 59 006	Bad Rothenfelde.....	18,18	6 581	361	49214
03 4 59 007	Badbergen.....	79,11	4 336	54	49635
03 4 59 008	Beim.....	46,67	14 085	301	49191
03 4 59 009	Berge.....	66,78	3 665	54	49626
03 4 59 010	Bersenbrück, Stadt.....	42,53	7 644	179	49593
03 4 59 011	Bippen.....	79,25	2 956	37	49626
03 4 59 012	Bissendorf.....	96,36	13 924	144	49143
03 4 59 013	Bohmte.....	110,75	12 909	116	49163
03 4 59 014	Bramsche, Stadt.....	183,32	31 820	173	49565
03 4 59 015	Dissen am Teutoburger Wald, Stadt.....	31,90	9 107	285	49201
03 4 59 016	Eggermühlen.....	27,41	1 762	64	49577
03 4 59 017	Fürstenau, Stadt.....	78,62	9 889	125	49584
03 4 59 018	Gehrde.....	36,37	2 151	59	49596
03 4 59 019	Georgsmarienhütte, Stadt.....	55,44	32 909	593	49124
03 4 59 020	Hagen am Teutoburger Wald.....	34,50	14 145	410	49170
03 4 59 021	Hasbergen.....	21,73	10 825	498	49205
03 4 59 022	Hilter am Teutoburger Wald.....	52,60	9 812	186	49176
03 4 59 023	Kettenkamp.....	12,88	1 677	130	49577
03 4 59 024	Melle, Stadt.....	253,99	44 893	176	49324 *
03 4 59 025	Menslage.....	65,18	2 643	40	49637
03 4 59 026	Merzen.....	52,94	3 876	73	49586
03 4 59 027	Neuenkirchen.....	57,51	4 375	76	49586
03 4 59 028	Nortrup.....	27,08	2 816	103	49638
03 4 59 029	Ostercappeln.....	100,19	8 931	89	49179
03 4 59 030	Quakenbrück, Stadt.....	17,95	12 305	685	49610
03 4 59 031	Rieste.....	30,60	2 865	93	49597
03 4 59 032	Voltlage.....	42,35	1 738	41	49599
03 4 59 033	Wallenhorst.....	47,18	22 987	487	49134
03 4 59 034	Giandorf.....	59,89	6 694	111	49219
	zusammen ...	2 121,49	350 133	165	X
03 4 60	Vechta Sitz: Vechta, Stadt				
03 4 60 001	Bakum.....	78,70	5 476	69	49456
03 4 60 002	Damme, Stadt.....	104,45	15 130	144	49401
03 4 60 003	Dinklage, Stadt.....	72,65	11 692	160	49413
03 4 60 004	Goldenstedt.....	88,51	8 577	96	49424
03 4 60 005	Holdorf.....	54,90	6 179	112	49451
03 4 60 006	Lohne (Oldenburg), Stadt.....	90,77	23 602	260	49393
03 4 60 007	Neuenkirchen-Vörden.....	90,85	7 685	84	49434
03 4 60 008	Steinfeld (Oldenburg).....	59,82	8 820	147	49439
03 4 60 009	Vechta, Stadt.....	87,80	26 838	305	49377
03 4 60 010	Visbek.....	84,07	8 984	106	49429
	zusammen ...	812,52	122 983	151	X

1) * Bedeutet, daß die Gemeinde mehrere Postleitzahlen hat;
die hier genannte Zahl ist diejenige des Verwaltungssitzes der Gemeinde.

3 Gemeinden in systematischer Ordnung mit Schlüsselnummer, Fläche, Bevölkerung, Bevölkerungsdichte und Postleitzahl am 31.12.1998

Schlüssel- nummer	Land, Reg.-Bezirk, Kreis, Gemeinde	Fläche km 2	Bevölkerung	Ein- wohner je km2	Post- leitz- zahl 1)
03 4 61	Wesermarsch Sitz: Brake (Unterweser), Stadt				
03 4 61 001	Berne.....	85,20	6 965	81	27804
03 4 61 002	Brake (Unterweser), Stadt.....	38,17	16 525	432	26919
03 4 61 003	Butjadingen.....	129,02	6 547	50	26969
03 4 61 004	Eisfleth, Stadt.....	115,15	9 003	78	26931
03 4 61 005	Jade.....	93,55	5 684	60	26349
03 4 61 006	Lemwerder.....	36,38	7 348	201	27809
03 4 61 007	Nordenham, Stadt.....	87,36	28 552	326	26954
03 4 61 008	Ovelgönne.....	123,81	5 700	46	26939
03 4 61 009	Stadland.....	113,39	7 973	70	26935 *
	zusammen ...	822,03	94 297	115	X
03 4 62	Wittmund Sitz: Wittmund, Stadt				
03 4 62 001	Blomberg.....	12,80	1 382	107	26487
03 4 62 002	Dunum.....	26,83	1 195	44	26427
03 4 62 003	Esens, Stadt.....	21,69	6 725	310	26427
03 4 62 004	Eversmeer.....	11,56	842	72	26556
03 4 62 005	Friedeburg.....	163,57	10 249	62	26446
03 4 62 006	Holtgast.....	23,99	1 623	67	26427
03 4 62 007	Langeoog.....	19,67	2 042	103	26465
03 4 62 008	Moorweg.....	18,65	892	47	26427
03 4 62 009	Nenndorf.....	6,86	637	92	26556
03 4 62 010	Neuharlingersiel.....	24,50	1 075	43	26427
03 4 62 011	Neuschoo.....	14,47	1 225	84	26487
03 4 62 012	Ochtersum.....	10,82	949	87	26489
03 4 62 013	Schweindorf.....	5,44	567	104	26556
03 4 62 014	Spiekeroog.....	18,25	746	40	26474
03 4 62 015	Stedesdorf.....	27,95	1 572	56	26427
03 4 62 016	Utharp.....	6,37	585	91	26556
03 4 62 017	Werdum.....	18,45	697	37	26427
03 4 62 018	Westerholt.....	14,63	2 358	161	26556
03 4 62 019	Wittmund, Stadt.....	210,13	21 287	101	26409
	zusammen ...	656,63	56 648	86	X
03 4	Reg.-Bez. insgesamt ..	14 965,23	2 401 523	160	X
03	Land insgesamt ..	47 613,51	7 865 840	165	X

1) * Bedeutet, daß die Gemeinde mehrere Postleitzahlen hat;
die hier genannte Zahl ist diejenige des Verwaltungssitzes der Gemeinde.

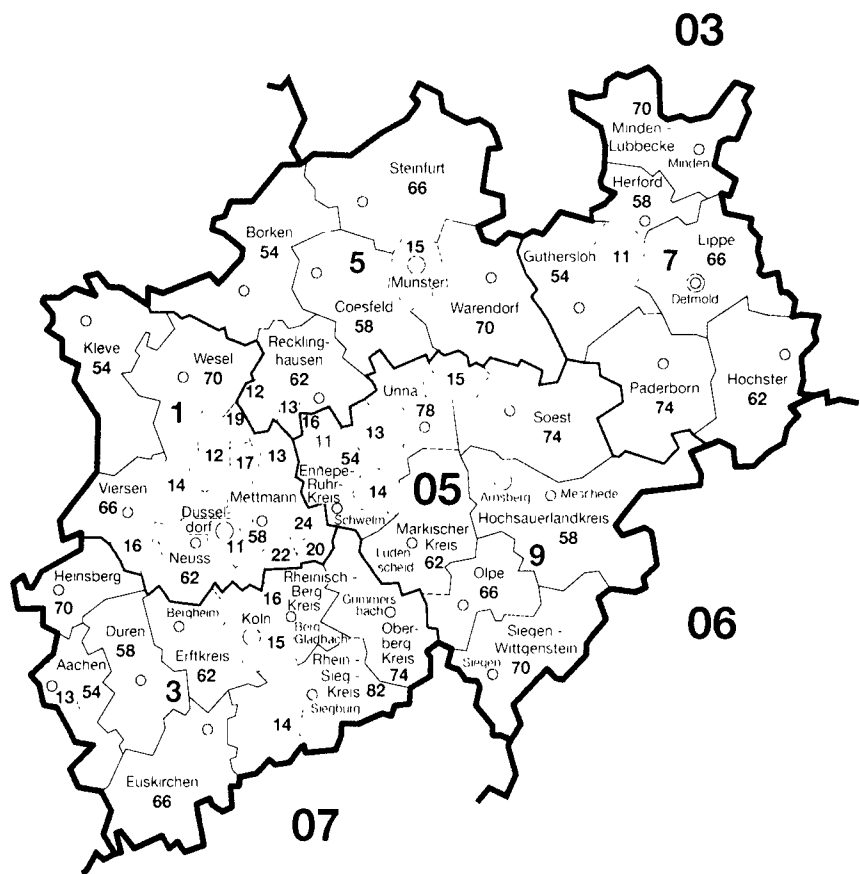
3 Gemeinden in systematischer Ordnung mit Schlüsselnummer, Fläche, Bevölkerung,
Bevölkerungsdichte und Postleitzahl am 31.12.1998

Schlüssel- nummer	Land, Reg.-Bezirk, Kreis, Gemeinde	Fläche km 2	Bevölkerung	Ein- wohner je km2	Post- leit- zahl 1)
04	Bremen				
	Kreisfreie Städte				
04 0 11 000	Bremen, Stadt.....	326,55	543 279	1 663	28195 *
04 0 12 000	Bremerhaven, Stadt.....	77,68	124 686	1 605	27576 *
04	Land insgesamt ..	404,23	667 965	1 652	X

1) * Bedeutet, daß die Gemeinde mehrere Postleitzahlen hat;
die hier genannte Zahl ist diejenige des Verwaltungssitzes der Gemeinde.

05 NORDRHEIN - WESTFALEN

Verwaltungsgrenzen nach dem Stand vom 31.12.1998



Schlüsselnummern und Namen
der Regierungsbezirke

(In der Karte jeweils nur die Schlüsselnummern)

Regierungsbezirke	in 3 Köln
1 Düsseldorf	13 Aachen
3 Köln	14 Bonn
5 Münster	15 Köln
7 Detmold	16 Leverkusen
9 Arnsberg	
Kreisfreie Städte	in 5 Münster
in 1 Düsseldorf	12 Bielefeld
11 Düsseldorf	13 Gelsenkirchen
12 Duisburg	15 Münster
13 Essen	
14 Krefeld	in 7 Detmold
16 Mönchengladbach	11 Bielefeld
17 Mülheim a. d. Ruhr	
19 Oberhausen	in 9 Arnsberg
20 Remscheid	11 Bochum
22 Solingen	13 Dortmund
24 Wuppertal	14 Hagen
	15 Hamm
	16 Herne

Schlüsselnummern Grenzen Verwaltungssitze¹⁾

Land	05	—	Düsseldorf
Regierungsbezirk	1	—	
Landkreis	54	○	
Kreisfreie Stadt	11		

¹⁾ Verwaltungssitze der Kreise sind nur benannt, wenn sie nicht mit dem Namen des Kreises übereinstimmen

3 Gemeinden in systematischer Ordnung mit Schlüsselnummer, Fläche, Bevölkerung,
Bevölkerungsdichte und Postleitzahl am 31.12.1998

Schlüssel- nummer	Land, Reg.-Bezirk, Kreis, Gemeinde	Fläche km 2	Bevölkerung	Ein- wohner je km2	Post- leit- zahl 1)
05	Nordrhein-Westfalen				
	Reg.-Bez. Düsseldorf				
	Kreisfreie Städte				
05 1 11 000	Düsseldorf, Stadt.....	217,00	568 440	2 619	40213 *
05 1 12 000	Duisburg, Stadt.....	232,82	523 311	2 247	47051 *
05 1 13 000	Essen, Stadt.....	210,36	603 194	2 867	45127 *
05 1 14 000	Krefeld, Stadt.....	137,52	243 499	1 770	47803 *
05 1 16 000	Mönchengladbach, Stadt.....	170,44	264 662	1 552	41061 *
05 1 17 000	Mülheim an der Ruhr, Stadt.....	91,27	174 514	1 912	45468 *
05 1 19 000	Oberhausen, Stadt.....	77,04	222 456	2 887	46045 *
05 1 20 000	Remscheid, Stadt.....	74,61	119 650	1 603	42853 *
05 1 22 000	Solingen, Stadt.....	89,45	165 235	1 847	42659 *
05 1 24 000	Wuppertal, Stadt.....	168,37	372 218	2 210	42275 *
	zusammen ...	1 468,88	3 257 179	2 217	X
	Kreise				
05 1 54	Kleve Sitz: Kleve, Stadt				
05 1 54 004	Bedburg-Hau.....	61,30	12 416	202	47551
05 1 54 008	Emmerich, Stadt.....	80,14	28 996	361	46446
05 1 54 012	Geldern, Stadt.....	96,87	32 598	336	47608
05 1 54 016	Goch, Stadt.....	115,38	31 966	277	47574
05 1 54 020	Issum.....	54,52	12 092	221	47661
05 1 54 024	Kalkar, Stadt.....	88,23	13 270	150	47546
05 1 54 028	Kerken.....	58,01	12 399	213	47647
05 1 54 032	Kevelaer, Stadt.....	100,54	26 537	263	47623 *
05 1 54 036	Kleve, Stadt.....	97,72	48 543	496	47533
05 1 54 040	Kranenburg.....	76,96	9 033	117	47559
05 1 54 044	Rees, Stadt.....	109,65	21 061	192	46459
05 1 54 048	Rheurdt.....	29,99	6 325	210	47509
05 1 54 052	Straelen, Stadt.....	74,07	15 205	205	47638
05 1 54 056	Uedem.....	60,94	8 087	132	47589
05 1 54 060	Wachtendonk.....	48,14	7 417	154	47669
05 1 54 064	Weeze.....	79,49	9 261	116	47652
	zusammen ...	1 231,95	295 206	240	X
05 1 58	Mettmann Sitz: Mettmann, Stadt				
05 1 58 004	Erkrath, Stadt.....	26,86	49 299	1 835	40699
05 1 58 008	Haan, Stadt.....	24,22	29 452	1 216	42781
05 1 58 012	Heiligenhaus, Stadt.....	27,47	28 941	1 053	42579
05 1 58 016	Hilden, Stadt.....	25,96	55 621	2 142	40721 *
05 1 58 020	Langenfeld (Rheinland), Stadt.....	41,07	58 249	1 418	40764
05 1 58 024	Mettmann, Stadt.....	42,52	38 304	900	40822
05 1 58 026	Monheim am Rhein, Stadt.....	23,13	42 944	1 856	40789
05 1 58 028	Ratingen, Stadt.....	88,72	90 417	1 019	40878 *

1) * Bedeutet, daß die Gemeinde mehrere Postleitzahlen hat;
die hier genannte Zahl ist diejenige des Verwaltungssitzes der Gemeinde.

3 Gemeinden in systematischer Ordnung mit Schlüsselnummer, Fläche, Bevölkerung,
Bevölkerungsdichte und Postleitzahl am 31.12.1998

Schlüssel- nummer	Land, Reg.-Bezirk, Kreis, Gemeinde	Fläche km 2	Bevölkerung	Ein- wohner je km2	Post- leitzahl 1)
05 1 58 032	Velbert, Stadt.....	74,91	89 994	1 201	42551 *
05 1 58 036	Wülfrath, Stadt.....	32,23	22 545	699	42489
	zusammen ...	407,09	505 766	1 242	X
05 1 62	Neuss Sitz: Neuss, Stadt				
05 1 62 004	Dormagen, Stadt.....	85,41	62 715	734	41539 *
05 1 62 008	Grevenbroich, Stadt.....	102,27	64 457	630	41515 *
05 1 62 012	Jüchen.....	71,84	22 662	315	41363
05 1 62 016	Kaarst, Stadt.....	37,40	42 181	1 127	41564
05 1 62 020	Korschenbroich, Stadt.....	55,26	33 449	605	41352
05 1 62 022	Meerbusch, Stadt.....	64,53	55 135	854	40667 *
05 1 62 024	Neuss, Stadt.....	99,48	149 108	1 498	41460 *
05 1 62 028	Rommerskirchen.....	60,08	12 491	207	41569
	zusammen ...	576,27	442 198	767	X
05 1 66	Viersen Sitz: Viersen, Stadt				
05 1 66 004	Brüggen.....	61,23	15 556	254	41379
05 1 66 008	Grefrath.....	30,98	15 985	515	47929
05 1 66 012	Kempfen, Stadt.....	68,81	36 025	523	47906
05 1 66 016	Nettetal, Stadt.....	83,86	40 992	488	41334
05 1 66 020	Niederkrüchten.....	67,07	13 622	203	41372
05 1 66 024	Schwalmtal.....	48,11	18 628	387	41366
05 1 66 028	Tönisvorst, Stadt.....	44,32	30 039	677	47918
05 1 66 032	Viersen, Stadt.....	91,07	77 490	850	41747 *
05 1 66 036	Willich, Stadt.....	67,82	48 647	717	47877
	zusammen ...	563,27	296 984	527	X
05 1 70	Wesel Sitz: Wesel, Stadt				
05 1 70 004	Alpen.....	59,54	12 519	210	46519
05 1 70 008	Dinslaken, Stadt.....	47,67	70 583	1 480	46535 *
05 1 70 012	Haminkeln, Stadt.....	164,37	26 985	164	46499
05 1 70 016	Hünxe.....	106,80	13 574	127	46569
05 1 70 020	Kamp-Lintfort, Stadt.....	63,15	40 204	636	47475
05 1 70 024	Moers, Stadt.....	67,69	106 840	1 578	47441 *
05 1 70 028	Neukirchen-Vluyn, Stadt.....	43,47	28 300	651	47506
05 1 70 032	Rheinberg, Stadt.....	75,14	30 708	408	47495
05 1 70 036	Schermbach.....	110,74	13 397	120	46514
05 1 70 040	Sonsbeck.....	55,32	8 007	144	47665
05 1 70 044	Voerde (Niederrhein), Stadt.....	53,48	38 640	722	46562
05 1 70 048	Wesel, Stadt.....	122,58	61 882	504	46483 *
05 1 70 052	Xanten, Stadt.....	72,40	20 199	278	46509
	zusammen ...	1 042,35	471 838	453	X
05 1	Reg.-Bez. insgesamt ..	5 289,81	5 269 171	996	X

1) * Bedeutet, daß die Gemeinde mehrere Postleitzahlen hat;
die hier genannte Zahl ist diejenige des Verwaltungssitzes der Gemeinde.

3 Gemeinden in systematischer Ordnung mit Schlüsselnummer, Fläche, Bevölkerung,
Bevölkerungsdichte und Postleitzahl am 31.12.1998

Schlüssel- nummer	Land, Reg.-Bezirk, Kreis, Gemeinde	Fläche km 2	Bevölkerung	Ein- wohner je km2	Post- leit- zahl 1)
Reg.-Bez. Köln					
Kreisfreie Städte					
05 3 13 000	Aachen, Stadt.....	160,82	244 429	1 519	52058 *
05 3 14 000	Bonn, Stadt.....	141,22	304 639	2 157	53103 *
05 3 15 000	Köln, Stadt.....	405,15	962 580	2 375	50667 *
05 3 16 000	Leverkusen, Stadt.....	78,85	161 282	2 045	51373 *
	zusammen ...	786,04	1 672 930	2 128	X
Kreise					
05 3 54	Aachen Sitz: Aachen, Stadt				
05 3 54 004	Alsdorf, Stadt.....	31,48	46 072	1 463	52477
05 3 54 008	Baesweiler, Stadt.....	27,77	26 731	962	52499
05 3 54 012	Eschweiler, Stadt.....	76,07	55 515	729	52249
05 3 54 016	Herzogenrath, Stadt.....	33,29	46 413	1 394	52134
05 3 54 020	Monschau, Stadt.....	94,61	12 688	134	52156
05 3 54 024	Roetgen.....	39,11	7 800	199	52159
05 3 54 028	Simmerath.....	111,01	14 960	134	52152
05 3 54 032	Stolberg (Rhld.), Stadt.....	98,32	58 610	596	52222 *
05 3 54 036	Würselen, Stadt.....	34,39	36 085	1 049	52146
	zusammen ...	546,05	304 874	558	X
05 3 58	Düren Sitz: Düren, Stadt				
05 3 58 004	Aldenhoven.....	44,30	13 523	305	52457
05 3 58 008	Düren, Stadt.....	85,05	90 057	1 058	52349 *
05 3 58 012	Heimbach, Stadt.....	64,81	4 541	70	52396
05 3 58 016	Hürtgenwald.....	87,99	8 726	99	52393
05 3 58 020	Inden.....	35,92	7 563	210	52459
05 3 58 024	Jülich, Stadt.....	90,40	32 909	364	52428
05 3 58 028	Kreuzau.....	41,78	17 883	428	52372
05 3 58 032	Langerwehe.....	41,49	13 426	323	52379
05 3 58 036	Linnich, Stadt.....	65,45	13 857	211	52441
05 3 58 040	Merzenich.....	37,92	9 490	250	52399
05 3 58 044	Nideggen, Stadt.....	64,98	10 258	157	52385
05 3 58 048	Niederzier.....	63,40	13 749	216	52382
05 3 58 052	Nörvenich.....	66,01	11 318	171	52388
05 3 58 056	Titz.....	68,98	8 283	120	52445
05 3 58 060	Vettweiß.....	83,09	8 135	97	52391
	zusammen ...	941,57	263 718	280	X
05 3 62	Erftkreis Sitz: Bergheim, Stadt				
05 3 62 004	Bedburg, Stadt.....	80,38	24 061	299	50181
05 3 62 008	Bergheim, Stadt.....	96,62	61 943	641	50126 *
05 3 62 012	Brühl, Stadt.....	36,12	43 626	1 207	50321
05 3 62 016	Elsdorf.....	65,92	21 675	328	50189
05 3 62 020	Erftstadt, Stadt.....	120,02	49 854	415	50374
05 3 62 024	Frechen, Stadt.....	45,11	46 208	1 024	50226
05 3 62 028	Hürth, Stadt.....	51,17	53 124	1 038	50354
05 3 62 032	Kerpen, Stadt.....	113,96	62 574	549	50171 *
05 3 62 036	Pulheim, Stadt.....	72,14	52 035	721	50259

1) * Bedeutet, daß die Gemeinde mehrere Postleitzahlen hat;
die hier genannte Zahl ist diejenige des Verwaltungssitzes der Gemeinde.

3 Gemeinden in systematischer Ordnung mit Schlüsselnummer, Fläche, Bevölkerung,
Bevölkerungsdichte und Postleitzahl am 31.12.1998

Schlüssel- nummer	Land, Reg.-Bezirk, Kreis, Gemeinde	Fläche km 2	Bevölkerung	Ein- wohner je km2	Post- leitzahl 1)
05 3 62 040	Wesseling, Stadt.....	23,37	34 546	1 478	50389
	zusammen ...	704,81	449 646	638	X
05 3 66	Euskirchen Sitz: Euskirchen, Stadt				
05 3 66 004	Bad Münstereifel, Stadt.....	150,84	18 200	120	53902
05 3 66 008	Blankenheim.....	148,58	8 613	57	53945
05 3 66 012	Dahlem.....	95,19	4 183	43	53949
05 3 66 016	Euskirchen, Stadt.....	139,47	53 018	380	53879 *
05 3 66 020	Heilenthal.....	137,82	8 726	63	53940
05 3 66 024	Kall.....	66,08	11 408	172	53925
05 3 66 028	Mechernich, Stadt.....	136,31	25 432	186	53894
05 3 66 032	Nettersheim.....	94,36	7 750	82	53947
05 3 66 036	Schleiden, Stadt.....	122,08	13 941	114	53937
05 3 66 040	Weilerswist.....	57,25	16 044	280	53919
05 3 66 044	Zülpich, Stadt.....	101,08	19 086	188	53909
	zusammen ...	1 249,06	186 401	149	X
05 3 70	Heinsberg Sitz: Heinsberg, Stadt				
05 3 70 004	Erkelenz, Stadt.....	117,35	42 942	365	41812
05 3 70 008	Gangelt.....	48,73	10 837	222	52538
05 3 70 012	Geilenkirchen, Stadt.....	83,37	27 447	329	52511
05 3 70 016	Heinsberg, Stadt.....	92,19	40 777	442	52525
05 3 70 020	Hückelhoven, Stadt.....	61,27	38 122	622	41836
05 3 70 024	Selfkant.....	42,08	9 344	222	52538
05 3 70 028	Übach-Palenberg, Stadt.....	25,98	24 128	928	52531
05 3 70 032	Waldfeucht.....	30,27	9 068	299	52525
05 3 70 036	Wassenberg, Stadt.....	42,41	15 561	366	41849
05 3 70 040	Wegberg, Stadt.....	84,33	27 731	328	41844
	zusammen ...	627,98	245 957	392	X
05 3 74	Oberbergischer Kreis Sitz: Gummersbach, Stadt				
05 3 74 004	Bergneustadt, Stadt.....	37,86	20 769	548	51702
05 3 74 008	Engelskirchen.....	63,08	20 568	326	51766
05 3 74 012	Gummersbach, Stadt.....	95,34	52 989	555	51643 *
05 3 74 016	Hückeswagen, Stadt.....	50,46	16 012	317	42499
05 3 74 020	Lindlar.....	85,82	21 845	254	51789
05 3 74 024	Marienheide.....	54,99	13 214	240	51709
05 3 74 028	Morsbach.....	55,97	11 333	202	51597
05 3 74 032	Nümbrecht.....	71,78	16 584	231	51588
05 3 74 036	Radevormwald, Stadt.....	53,77	24 929	463	42477
05 3 74 040	Reichshof.....	114,62	19 149	167	51580
05 3 74 044	Waldbröl, Stadt.....	63,01	19 021	301	51545
05 3 74 048	Wiehl, Stadt.....	53,27	26 029	488	51674
05 3 74 052	Wipperfürth, Stadt.....	118,16	22 806	193	51688
	zusammen ...	918,13	285 248	311	X
05 3 78	Rheinisch-Bergischer Kreis Sitz: Bergisch Gladbach, Stadt				
05 3 78 004	Bergisch Gladbach, Stadt.....	83,12	106 026	1 275	51465 *
05 3 78 008	Burscheid, Stadt.....	27,38	19 086	697	51399
05 3 78 012	Kürten.....	67,52	19 443	287	51515
05 3 78 016	Leichlingen (Rheinland), Stadt.....	37,33	26 735	716	42799
05 3 78 020	Odenthal.....	39,97	14 570	364	51519
05 3 78 024	Overath.....	68,84	25 969	377	51491
05 3 78 028	Rösrath.....	38,82	25 251	650	51503
05 3 78 032	Wermeiskirchen, Stadt.....	74,66	37 178	497	42929
	zusammen ...	437,64	274 258	627	X

1) * Bedeutet, daß die Gemeinde mehrere Postleitzahlen hat;
die hier genannte Zahl ist diejenige des Verwaltungssitzes der Gemeinde.

3 Gemeinden in systematischer Ordnung mit Schlüsselnummer, Fläche, Bevölkerung,
Bevölkerungsdichte und Postleitzahl am 31.12.1998

Schlüssel- nummer	Land, Reg.-Bezirk, Kreis, Gemeinde	Fläche km 2	Bevölkerung	Ein- wohner je km2	Post- leit- zahl 1)
05 3 82	Rhein-Sieg-Kreis Sitz: Siegburg, Stadt				
05 3 82 004	Alfter.....	34,73	20 326	585	53347
05 3 82 008	Bad Honnef, Stadt.....	48,30	24 812	513	53604
05 3 82 012	Bornheim, Stadt.....	82,74	43 396	524	53332
05 3 82 016	Eitorf.....	70,01	19 038	271	53783
05 3 82 020	Hennef (Sieg), Stadt.....	105,80	41 264	390	53773
05 3 82 024	Königswinter, Stadt.....	76,19	38 189	501	53639
05 3 82 028	Lohmar, Stadt.....	65,52	30 305	462	53797
05 3 82 032	Meckenheim, Stadt.....	34,80	25 430	730	53340
05 3 82 036	Much.....	78,08	14 505	185	53804
05 3 82 040	Neunkirchen-Seelscheid.....	50,64	19 515	385	53819
05 3 82 044	Niederkassel, Stadt.....	35,79	33 246	928	53859
05 3 82 048	Rheinbach, Stadt.....	69,75	25 579	366	53359
05 3 82 052	Ruppichteroth.....	61,95	10 024	161	53809
05 3 82 056	Sankt Augustin, Stadt.....	34,23	54 971	1 605	53757
05 3 82 060	Siegburg, Stadt.....	23,46	36 941	1 574	53721
05 3 82 064	Swisttal.....	62,29	17 938	287	53913
05 3 82 068	Troisdorf, Stadt.....	62,17	71 768	1 154	53844 *
05 3 82 072	Wachtberg.....	49,68	18 637	375	53343
05 3 82 076	Windeck.....	107,26	20 497	191	51570
	zusammen ...	1 153,39	566 381	491	X
05 3	Reg.-Bez. insgesamt ..	7 364,67	4 249 413	577	X
	Reg.-Bez. Münster				
	Kreisfreie Städte				
05 5 12 000	Bottrop, Stadt.....	100,61	121 305	1 205	46236 *
05 5 13 000	Gelsenkirchen, Stadt.....	104,84	284 085	2 709	45879 *
05 5 15 000	Münster, Stadt.....	302,82	264 489	873	48143 *
	zusammen ...	508,27	669 879	1 318	X
	Kreise				
05 5 54	Borken Sitz: Borken, Stadt				
05 5 54 004	Ahaus, Stadt.....	151,22	36 697	242	48683
05 5 54 008	Bocholt, Stadt.....	119,37	71 448	598	46395 *
05 5 54 012	Borken, Stadt.....	152,66	39 765	260	46325
05 5 54 016	Gescher, Stadt.....	80,78	16 466	203	48712
05 5 54 020	Gronau (Westf.), Stadt.....	78,64	44 470	565	48599
05 5 54 024	Heek.....	68,97	7 740	112	48619
05 5 54 028	Heiden.....	52,96	7 686	145	46359
05 5 54 032	Isselburg, Stadt.....	42,73	10 723	250	46419
05 5 54 036	Legden.....	56,17	6 310	112	48739
05 5 54 040	Raesfeld.....	57,81	10 923	188	46348
05 5 54 044	Reken	77,36	13 337	172	48734
05 5 54 048	Rhede, Stadt.....	78,65	18 169	231	46414
05 5 54 052	Schöppingen.....	68,77	7 317	106	48624
05 5 54 056	Stadtlohn, Stadt.....	79,06	19 782	250	48703
05 5 54 060	Südlohn.....	45,54	8 518	187	46354
05 5 54 064	Velen.....	71,89	12 403	172	46342
05 5 54 068	Vreden, Stadt.....	135,71	21 392	157	48691
	zusammen ...	1 418,29	353 146	249	X

1) * Bedeutet, daß die Gemeinde mehrere Postleitzahlen hat;
die hier genannte Zahl ist diejenige des Verwaltungssitzes der Gemeinde.

3 Gemeinden in systematischer Ordnung mit Schlüsselnummer, Fläche, Bevölkerung,
Bevölkerungsdichte und Postleitzahl am 31.12.1998

Schlüssel- nummer	Land, Reg.-Bezirk, Kreis, Gemeinde	Fläche km 2	Bevölkerung	Ein- wohner je km2	Post- leit- zahl 1)
05 5 58	Coesfeld Sitz: Coesfeld, Stadt				
05 5 58 004	Ascheberg.....	106,28	14 714	138	59387
05 5 58 008	Billerbeck, Stadt.....	90,92	11 005	121	48727
05 5 58 012	Coesfeld, Stadt.....	141,03	35 531	251	48653
05 5 58 016	Dülmen, Stadt.....	184,48	46 005	249	48249
05 5 58 020	Havixbeck.....	52,98	11 398	215	48329
05 5 58 024	Lüdinghausen, Stadt.....	140,21	22 290	158	59348
05 5 58 028	Nordkirchen.....	52,39	9 736	185	59394
05 5 58 032	Nottuln.....	85,64	18 622	217	48301
05 5 58 036	Olfen, Stadt.....	52,42	10 967	209	59399
05 5 58 040	Rosendahl.....	94,17	10 832	115	48720
05 5 58 044	Senden.....	109,28	19 257	176	48308
	zusammen ...	1 109,80	210 357	190	X
05 5 62	Recklinghausen Sitz: Recklinghausen, Stadt				
05 5 62 004	Castrop-Rauxel, Stadt.....	51,66	79 268	1 534	44575 *
05 5 62 008	Datteln, Stadt.....	66,08	37 379	565	45711
05 5 62 012	Dorsten, Stadt.....	171,14	80 978	473	46284 *
05 5 62 014	Gladbeck, Stadt.....	35,90	78 357	2 182	45964 *
05 5 62 016	Haltern, Stadt.....	158,46	36 370	229	45721
05 5 62 020	Herten, Stadt.....	37,31	68 037	1 823	45699 *
05 5 62 024	Marl, Stadt.....	87,60	93 671	1 069	45768 *
05 5 62 028	Oer-Erkenschwick, Stadt.....	38,69	30 849	797	45739
05 5 62 032	Recklinghausen, Stadt.....	66,42	125 556	1 890	45657 *
05 5 62 036	Waltrop, Stadt.....	46,99	30 600	651	45731
	zusammen ...	760,25	661 065	870	X
05 5 66	Steinfurt Sitz: Steinfurt, Stadt				
05 5 66 004	Altenberge.....	62,51	9 384	150	48341
05 5 66 008	Emsdetten, Stadt.....	71,50	34 604	483	48282
05 5 66 012	Greven, Stadt.....	140,15	34 019	242	48268
05 5 66 016	Hörstel, Stadt.....	107,38	18 801	175	48477
05 5 66 020	Hopsten.....	99,80	7 305	73	48496
05 5 66 024	Horstmar, Stadt.....	44,75	6 648	148	48612
05 5 66 028	Ibbenbüren, Stadt.....	108,56	48 407	445	49477 *
05 5 66 032	Ladbergen.....	52,01	6 273	120	49549
05 5 66 036	Laer.....	35,04	6 334	180	48366
05 5 66 040	Lengerich, Stadt.....	90,71	22 061	243	49525
05 5 66 044	Lienen.....	73,26	8 977	122	49536
05 5 66 048	Lotte.....	37,65	12 459	330	49504
05 5 66 052	Metelen.....	40,23	6 260	155	48629
05 5 66 056	Mettingen.....	40,61	12 146	299	49497
05 5 66 060	Neuenkirchen.....	48,29	13 116	271	48485
05 5 66 064	Nordwalde.....	51,26	9 241	180	48356
05 5 66 068	Ochtrup, Stadt.....	105,54	18 671	176	48607
05 5 66 072	Recke.....	53,48	11 303	211	49509
05 5 66 076	Rheine, Stadt.....	145,14	75 517	520	48431 *
05 5 66 080	Saerbeck.....	58,97	6 030	102	48369
05 5 66 084	Steinfurt, Stadt.....	111,43	33 659	302	48565
05 5 66 088	Tecklenburg, Stadt.....	70,37	9 384	133	49545
05 5 66 092	Westerkappeln.....	85,78	11 108	129	49492
05 5 66 096	Wettringen.....	57,52	7 436	129	48493
	zusammen ...	1 791,94	429 143	239	X

1) * Bedeutet, daß die Gemeinde mehrere Postleitzahlen hat;
die hier genannte Zahl ist diejenige des Verwaltungssitzes der Gemeinde.

3 Gemeinden in systematischer Ordnung mit Schlüsselnummer, Fläche, Bevölkerung,
Bevölkerungsdichte und Postleitzahl am 31.12.1998

Schlüssel- nummer	Land, Reg.-Bezirk, Kreis, Gemeinde	Fläche km 2	Bevölkerung	Ein- wohner je km2	Post- leit- zahl 1)
05 5 70	Warendorf Sitz: Warendorf, Stadt				
05 5 70 004	Ahlen, Stadt.....	123,13	55 470	450	59227 *
05 5 70 008	Beckum, Stadt.....	111,37	38 077	341	59269
05 5 70 012	Beelen.....	31,17	6 026	193	48361
05 5 70 016	Drensteinfurt, Stadt.....	106,39	13 807	129	48317
05 5 70 020	Ennigerloh, Stadt.....	125,11	20 599	164	59320
05 5 70 024	Everswinkel.....	68,71	9 003	131	48351
05 5 70 028	Delde, Stadt.....	102,66	29 126	283	59302
05 5 70 032	Ostbevern.....	89,41	9 416	105	48346
05 5 70 036	Sassenberg, Stadt.....	78,02	12 764	163	48336
05 5 70 040	Sendenhorst, Stadt.....	96,64	12 643	130	48324
05 5 70 044	Teigte, Stadt.....	90,43	18 774	207	48291
05 5 70 048	Wadersloh.....	117,03	13 152	112	59329
05 5 70 052	Warendorf, Stadt.....	176,26	38 024	215	48231
	zusammen ...	1 316,33	276 881	210	X
05 5	Reg.-Bez. insgesamt ..	6 904,88	2 600 471	377	X
	Reg.-Bez. Detmold				
	Kreisfreie Stadt				
05 7 11 000	Bielefeld, Stadt.....	257,69	321 831	1 248	33602 *
	Kreise				
05 7 54	Gütersloh Sitz: Gütersloh, Stadt				
05 7 54 004	Borgholzhausen, Stadt.....	55,84	8 622	154	33829
05 7 54 008	Gütersloh, Stadt.....	111,98	94 435	843	33330 *
05 7 54 012	Halle (Westf.), Stadt.....	69,29	20 023	288	33790
05 7 54 016	Harsewinkel, Stadt.....	100,45	23 166	230	33428
05 7 54 020	Herzebrock-Clarholz.....	79,28	15 709	198	33442
05 7 54 024	Langenberg.....	38,31	7 915	206	33449
05 7 54 028	Rheda-Wiedenbrück, Stadt.....	86,61	44 033	508	33378
05 7 54 032	Rietberg, Stadt.....	110,32	27 422	248	33397
05 7 54 036	Schloß Holte-Stukenbrock.....	67,42	24 764	367	33758
05 7 54 040	Steinhagen.....	56,18	19 344	344	33803
05 7 54 044	Verl.....	71,35	22 913	321	33415
05 7 54 048	Versmold, Stadt.....	84,81	20 106	237	33775
05 7 54 052	Werther (Westf.), Stadt.....	35,31	11 587	328	33824
	zusammen ...	967,15	340 039	352	X
05 7 58	Herford Sitz: Herford, Stadt				
05 7 58 004	Bünde, Stadt.....	59,30	44 171	744	32257
05 7 58 008	Enger, Stadt.....	41,21	19 666	477	32130
05 7 58 012	Herford, Stadt.....	78,95	65 315	827	32052 *
05 7 58 016	Hiddenhausen.....	23,87	20 782	870	32120
05 7 58 020	Kirchlengern.....	33,78	15 818	468	32278
05 7 58 024	Löhne, Stadt.....	59,40	41 455	697	32584
05 7 58 028	Rödinghausen.....	36,27	9 708	267	32289
05 7 58 032	Spenge, Stadt.....	40,24	15 786	392	32139
05 7 58 036	Vlotho, Stadt.....	76,92	20 501	266	32602
	zusammen ...	449,94	253 202	563	X

1) * Bedeutet, daß die Gemeinde mehrere Postleitzahlen hat;
die hier genannte Zahl ist diejenige des Verwaltungssitzes der Gemeinde.

3 Gemeinden in systematischer Ordnung mit Schlüsselnummer, Fläche, Bevölkerung,
Bevölkerungsdichte und Postleitzahl am 31.12.1998

Schlüssel- nummer	Land, Reg.-Bezirk, Kreis, Gemeinde	Fläche km 2	Bevölkerung	Ein- wohner je km2	Post- leit- zahl 1)
05 7 62	Höxter Sitz: Höxter, Stadt				
05 7 62 004	Bad Driburg, Stadt.....	115,07	19 301	167	33014
05 7 62 008	Beverungen, Stadt.....	97,85	15 657	160	37688
05 7 62 012	Borgentreich, Stadt.....	138,56	9 851	71	34434
05 7 62 016	Brakei, Stadt.....	173,72	17 788	102	33034
05 7 62 020	Höxter, Stadt.....	157,87	33 273	210	37671
05 7 62 024	Mariemünster, Stadt.....	64,23	5 402	84	37696
05 7 62 028	Nieheim, Stadt.....	79,82	7 127	89	33039
05 7 62 032	Steinheim, Stadt.....	75,68	13 570	179	32839
05 7 62 036	Warburg, Stadt.....	168,70	24 130	143	34414
05 7 62 040	Willebadessen, Stadt.....	128,13	9 017	70	34439
	zusammen ...	1 199,63	155 116	129	X
05 7 66	Lippe Sitz: Detmold, Stadt				
05 7 66 004	Augustdorf.....	42,21	10 139	240	32832
05 7 66 008	Bad Salzuflen, Stadt.....	99,90	54 868	549	32105 *
05 7 66 012	Barntrup, Stadt.....	59,46	9 913	166	32683
05 7 66 016	Blomberg, Stadt.....	99,11	17 587	177	32825
05 7 66 020	Detmold, Stadt.....	129,39	73 837	570	32756 *
05 7 66 024	Dörentrup.....	49,79	8 716	175	32694
05 7 66 028	Extetal.....	92,53	13 348	144	32699
05 7 66 032	Horn-Bad Meinberg, Stadt.....	90,16	18 695	207	32805
05 7 66 036	Kalletal.....	112,43	15 894	141	32689
05 7 66 040	Lage, Stadt.....	76,06	36 043	473	32791
05 7 66 044	Lemgo, Stadt.....	100,86	41 857	415	32657
05 7 66 048	Leopoldshöhe.....	36,94	15 851	429	33818
05 7 66 052	Lügde, Stadt.....	88,62	11 944	134	32676
05 7 66 056	Oerlinghausen, Stadt.....	32,70	17 484	534	33813
05 7 66 060	Schieder-Schwalenberg, Stadt.....	60,07	9 737	162	32816
05 7 66 064	Schlangen.....	75,94	8 592	113	33189
	zusammen ...	1 246,17	364 505	293	X
05 7 70	Minden-Lübbecke Sitz: Minden, Stadt				
05 7 70 004	Bad Oeynhausen, Stadt.....	64,80	49 824	768	32543 *
05 7 70 008	Espelkamp, Stadt.....	83,90	26 966	321	32339
05 7 70 012	Hille.....	102,99	16 412	159	32479
05 7 70 016	Hüllhorst.....	44,73	13 271	296	32609
05 7 70 020	Lübbecke, Stadt.....	64,94	25 627	394	32312
05 7 70 024	Minden, Stadt.....	101,08	83 655	827	32423 *
05 7 70 028	Petershagen, Stadt.....	211,91	26 816	126	32469
05 7 70 032	Porta Westfalica, Stadt.....	105,17	35 864	341	32457
05 7 70 036	Preußisch Oldendorf, Stadt.....	69,68	13 129	188	32361
05 7 70 040	Rahden, Stadt.....	137,63	15 401	111	32369
05 7 70 044	Stemwede.....	165,51	14 196	85	32351
	zusammen ...	1 152,34	321 161	279	X
05 7 74	Paderborn Sitz: Paderborn, Stadt				
05 7 74 004	Altenbeken.....	76,22	9 464	124	33184
05 7 74 008	Bad Lippspringe, Stadt.....	50,98	14 920	292	33175
05 7 74 012	Borchen.....	77,11	12 717	164	33178
05 7 74 016	Büren, Stadt.....	170,98	22 222	129	33142
05 7 74 020	Delbrück, Stadt.....	157,32	28 569	181	33129
05 7 74 024	Hövelhof.....	70,52	15 434	218	33161
05 7 74 028	Lichtenau, Stadt.....	192,17	10 696	55	33165

1) * Bedeutet, daß die Gemeinde mehrere Postleitzahlen hat;
die hier genannte Zahl ist diejenige des Verwaltungssitzes der Gemeinde.

3 Gemeinden in systematischer Ordnung mit Schlüsselnummer, Fläche, Bevölkerung,
Bevölkerungsdichte und Postleitzahl am 31.12.1998

Schlüssel- nummer	Land, Reg.-Bezirk, Kreis, Gemeinde	Fläche km 2	Bevölkerung	Ein- wohner je km2	Post- leit- zahl 1)
05 7 74 032	Paderborn, Stadt.....	179,37	136 429	760	33098 *
05 7 74 036	Salzkotten, Stadt.....	109,49	23 002	210	33154
05 7 74 040	Wünnenberg, Stadt.....	161,03	12 036	74	33181
	zusammen ...	1 245,19	285 489	229	X
05 7	Reg.-Bez. insgesamt ..	6 518,11	2 041 343	313	X
	Reg.-Bez. Arnsberg				
	Kreisfreie Städte				
05 9 11 000	Bochum, Stadt.....	145,44	393 236	2 703	44777 *
05 9 13 000	Dortmund, Stadt.....	280,28	591 733	2 111	44135 *
05 9 14 000	Hagen, Stadt.....	160,37	207 201	1 292	58095 *
05 9 15 000	Hamm, Stadt.....	226,26	180 719	798	59065 *
05 9 16 000	Herne, Stadt.....	51,41	176 709	3 437	44623 *
	zusammen ...	863,76	1 549 598	1 794	X
	Kreise				
05 9 54	Ennepe-Ruhr-Kreis Sitz: Schwelm, Stadt				
05 9 54 004	Breckenfeld, Stadt.....	58,68	8 769	149	58339
05 9 54 008	Ennepetal, Stadt.....	57,42	33 833	589	58256
05 9 54 012	Gevelsberg, Stadt.....	26,28	33 854	1 288	58285
05 9 54 016	Hattingen, Stadt.....	71,40	58 448	818	45525 *
05 9 54 020	Herdecke, Stadt.....	22,40	26 185	1 168	58313
05 9 54 024	Schwelm, Stadt.....	20,50	30 658	1 495	58332
05 9 54 028	Sprockhövel, Stadt.....	47,78	26 075	545	45549
05 9 54 032	Wetter (Ruhr), Stadt.....	31,46	29 735	945	58300
05 9 54 036	Witten, Stadt.....	72,37	103 126	1 424	58452 *
	zusammen ...	408,29	350 683	859	X
05 9 58	Hochsauerlandkreis Sitz: Meschede, Stadt				
05 9 58 004	Arnsberg, Stadt.....	193,43	78 165	404	59759 *
05 9 58 008	Bestwig.....	69,36	12 107	174	59909
05 9 58 012	Brilon, Stadt.....	228,98	27 367	119	59929
05 9 58 016	Eslohe (Sauerland).....	113,30	9 334	82	59889
05 9 58 020	Hallenberg, Stadt.....	65,36	4 883	74	59969
05 9 58 024	Marsberg, Stadt.....	182,01	22 757	125	34431
05 9 58 028	Medebach, Stadt.....	126,05	8 317	65	59964
05 9 58 032	Meschede, Stadt.....	218,51	32 791	150	59872
05 9 58 036	Olsberg, Stadt.....	117,90	16 383	138	59939
05 9 58 040	Schmallenberg, Stadt.....	302,94	26 643	87	57392
05 9 58 044	Sundern (Sauerland), Stadt.....	192,86	29 901	155	59846
05 9 58 048	Winterberg, Stadt.....	147,86	15 098	102	59955
	zusammen ...	1 958,56	283 746	145	X
05 9 62	Märkischer Kreis Sitz: Lüdenscheid, Stadt				
05 9 62 004	Altena, Stadt.....	44,30	23 077	520	58762
05 9 62 008	Balve, Stadt.....	74,76	12 187	163	58802
05 9 62 012	Halver, Stadt.....	77,37	17 534	226	58553
05 9 62 016	Hemer, Stadt.....	67,56	36 995	547	58675
05 9 62 020	Herscheid.....	58,92	7 542	128	58849

1) * Bedeutet, daß die Gemeinde mehrere Postleitzahlen hat;
die hier genannte Zahl ist diejenige des Verwaltungssitzes der Gemeinde.

3 Gemeinden in systematischer Ordnung mit Schlüsselnummer, Fläche, Bevölkerung,
Bevölkerungsdichte und Postleitzahl am 31.12.1998

Schlüssel- nummer	Land, Reg.-Bezirk, Kreis, Gemeinde	Fläche km 2	Bevölkerung	Ein- wohner je km2	Post- leit- zahl 1)
05 9 62 024	Iserlohn, Stadt.....	125,50	99 603	793	58636 *
05 9 62 028	Kierspe, Stadt.....	71,62	18 143	253	58566
05 9 62 032	Lüdenscheid, Stadt.....	86,73	81 373	938	58507 *
05 9 62 036	Meinerzhagen, Stadt.....	115,18	21 990	190	58540
05 9 62 040	Menden (Sauerland), Stadt.....	86,07	58 983	685	58706 *
05 9 62 044	Nachrodt-Wiblingwerde.....	29,01	7 050	243	58769
05 9 62 048	Neuenrade, Stadt.....	54,12	12 274	226	58809
05 9 62 052	Plettenberg, Stadt.....	96,28	29 263	303	58840
05 9 62 056	Schalke, Stadt.....	38,20	12 136	317	58579
05 9 62 060	Werdohl, Stadt.....	33,36	22 050	660	58791
	zusammen ...	1 058,98	460 200	435	X
05 9 66	Olpe				
	Sitz: Olpe, Stadt				
05 9 66 004	Attendorf, Stadt.....	97,86	24 126	246	57439
05 9 66 008	Drolshagen, Stadt.....	67,12	12 219	182	57489
05 9 66 012	Finnentrop.....	104,81	18 538	176	57413
05 9 66 016	Kirchhundem.....	147,89	13 081	88	57399
05 9 66 020	Lennestadt, Stadt.....	135,04	27 846	206	57368
05 9 66 024	Olpe, Stadt.....	85,88	25 161	292	57462
05 9 66 028	Wenden.....	72,56	19 277	265	57482
	zusammen ...	711,16	140 248	197	X
05 9 70	Siegen-Wittgenstein				
	Sitz: Siegen, Stadt				
05 9 70 004	Bad Berleburg, Stadt.....	275,24	21 177	76	57319
05 9 70 008	Burbach.....	79,66	14 939	187	57299
05 9 70 012	Erndtebrück.....	70,86	8 003	112	57339
05 9 70 016	Freudenberg, Stadt.....	54,48	18 168	333	57258
05 9 70 020	Hilchenbach, Stadt.....	80,85	16 513	204	57271
05 9 70 024	Kreuztal, Stadt.....	70,97	32 144	452	57223
05 9 70 028	Bad Laasphe, Stadt.....	135,76	15 498	114	57334
05 9 70 032	Netphen.....	137,39	25 027	182	57250
05 9 70 036	Neunkirchen.....	39,60	14 630	369	57290
05 9 70 040	Siegen, Stadt.....	114,67	109 974	959	57072 *
05 9 70 044	Wilnsdorf.....	72,00	21 777	302	57234
	zusammen ...	1 131,48	297 850	263	X
05 9 74	Soest				
	Sitz: Soest, Stadt				
05 9 74 004	Anröchte.....	73,77	10 796	146	59609
05 9 74 008	Bad Sassendorf.....	63,44	10 918	172	59505
05 9 74 012	Ense.....	51,08	11 752	230	59469
05 9 74 016	Erwitte, Stadt.....	89,29	15 425	172	59597
05 9 74 020	Geseke, Stadt.....	97,42	19 749	202	59590
05 9 74 024	Lippetal.....	126,58	12 424	98	59510
05 9 74 028	Lippstadt, Stadt.....	113,57	66 597	586	59555 *
05 9 74 032	Möhnesee.....	123,38	10 796	87	59519
05 9 74 036	Rüthen, Stadt.....	158,11	11 685	73	59602
05 9 74 040	Soest, Stadt.....	85,81	48 381	563	59494
05 9 74 044	Warstein, Stadt.....	157,90	29 102	184	59581
05 9 74 048	Welper.....	85,60	12 567	146	59514
05 9 74 052	Werl, Stadt.....	76,34	31 649	414	59457
05 9 74 056	Wickede (Ruhr).....	25,20	12 681	503	58739
	zusammen ...	1 327,49	304 522	229	X

1) * Bedeutet, daß die Gemeinde mehrere Postleitzahlen hat;
die hier genannte Zahl ist diejenige des Verwaltungssitzes der Gemeinde.

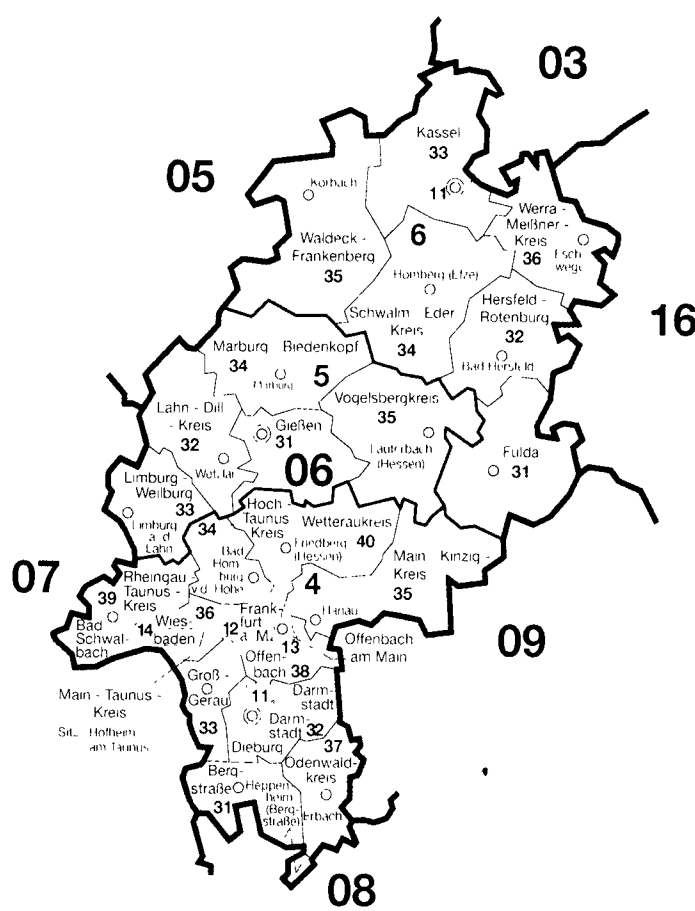
3 Gemeinden in systematischer Ordnung mit Schlüsselnummer, Fläche, Bevölkerung,
Bevölkerungsdichte und Postleitzahl am 31.12.1998

Schlüssel- nummer	Land, Reg.-Bezirk, Kreis, Gemeinde	Fläche km 2	Bevölkerung	Ein- wohner je km2	Post- leit- zahl 1)
05 9 78	Unna Sitz: Unna, Stadt				
05 9 78 004	Bergkamen, Stadt.....	44,82	53 074	1 184	59192
05 9 78 008	Bönen.....	38,02	19 365	509	59199
05 9 78 012	Fröndenberg, Stadt.....	56,21	22 740	404	58730
05 9 78 016	Holzwickede.....	22,36	17 450	780	59439
05 9 78 020	Kamen, Stadt.....	40,93	46 734	1 141	59174
05 9 78 024	Lünen, Stadt.....	59,16	91 491	1 546	44532 *
05 9 78 028	Schwerte, Stadt.....	56,20	51 214	911	58239
05 9 78 032	Seim, Stadt.....	60,41	26 842	444	59379
05 9 78 036	Unna, Stadt.....	88,53	68 498	773	59423 *
05 9 78 040	Werne, Stadt.....	76,03	30 863	405	59368
	zusammen ...	542,67	428 271	789	X
05 9	Reg.-Bez. insgesamt ..	8 002,39	3 815 118	477	X
05	Land insgesamt ..	34 079,86	17 975 516	527	X

1) * Bedeutet, daß die Gemeinde mehrere Postleitzahlen hat;
die hier genannte Zahl ist diejenige des Verwaltungssitzes der Gemeinde.

06 HESSEN

Verwaltungsgrenzen nach dem Stand vom 31.12.1998



Schlüsselnummern und Namen
der Regierungsbezirke

(In der Karte jeweils nur die Schlüsselnummer.)

- 4 Darmstadt
- 5 Gießen
- 6 Kassel

Schlüsselnummern Grenzen Verwaltungssitze¹⁾

Land	06		<u>Wiesbaden</u>
Regierungsbezirk	4		
Landkreis	31		
Kreisfreie Stadt	11		

¹⁾ Verwaltungssitze der Kreise sind nur benannt, wenn
sie nicht mit dem Namen des Kreises übereinstimmen

3 Gemeinden in systematischer Ordnung mit Schlüsselnummer, Fläche, Bevölkerung,
Bevölkerungsdichte und Postleitzahl am 31.12.1998

Schlüssel- nummer	Land, Reg.-Bezirk, Kreis, Gemeinde	Fläche km 2	Bevölkerung	Ein- wohner je km2	Post- leit- zahl 1)
06	Hessen				
	Reg.-Bez. Darmstadt				
	Kreisfreie Städte				
06 4 11 000	Darmstadt, Stadt.....	122,23	137 511	1 125	64283 *
06 4 12 000	Frankfurt am Main, Stadt.....	248,36	643 857	2 592	60311 *
06 4 13 000	Offenbach am Main, Stadt.....	44,84	115 905	2 584	63065 *
06 4 14 000	Wiesbaden, Landeshauptstadt.....	203,91	267 187	1 310	65183 *
	zusammen ...	619,34	1 164 460	1 880	X
	Landkreise				
06 4 31	Bergstraße				
	Sitz: Heppenheim (Bergstraße), Kreisstadt				
06 4 31 001	Abtsteinach.....	11,03	2 467	223	69518
06 4 31 002	Bensheim, Stadt.....	57,83	37 861	654	64625
06 4 31 003	Biblis.....	40,44	8 616	213	68647
06 4 31 004	Birkenau.....	24,56	10 368	422	69488
06 4 31 005	Bürstadt, Stadt.....	34,46	15 334	444	68642
06 4 31 006	Einhausen.....	26,67	5 813	217	64683
06 4 31 007	Fürth.....	38,41	10 826	281	64658
06 4 31 008	Gorxheimetal.....	10,46	4 199	401	69517
06 4 31 009	Grasellenbach.....	22,87	3 898	170	64689
06 4 31 010	Groß-Rohrheim.....	19,56	3 738	191	68649
06 4 31 011	Heppenheim (Bergstraße), Kreisstadt.....	52,14	25 402	487	64646
06 4 31 012	Hirschhorn (Neckar), Stadt.....	30,86	3 695	119	69434
06 4 31 013	Lampertheim, Stadt.....	72,30	32 075	443	68623
06 4 31 014	Lautertal (Odenwald).....	30,76	7 278	236	64686
06 4 31 015	Lindenfels, Stadt.....	21,09	5 317	252	64678
06 4 31 016	Lorsch, Stadt.....	25,23	11 717	464	64653
06 4 31 017	Mörlenbach.....	27,22	10 598	389	69509
06 4 31 018	Neckarsteinach, Stadt.....	17,22	3 923	227	69239
06 4 31 019	Rimbach.....	23,16	8 134	351	64668
06 4 31 020	Vierenheim, Stadt.....	48,40	31 687	654	68519
06 4 31 021	Wald-Michelbach.....	74,36	11 594	155	69483
06 4 31 022	Zwingenberg, Stadt.....	5,66	6 665	1 177	64673
06 4 31 200	Michelbuch gemfr. Gebiet.....	4,85	-	-	-
	zusammen ...	719,54	261 205	363	X
06 4 32	Darmstadt-Dieburg				
	Sitz: Darmstadt, Stadt				
06 4 32 001	Alsbach-Hähnlein.....	15,78	9 067	574	64665
06 4 32 002	Babenhausen, Stadt.....	66,87	16 169	241	64832
06 4 32 003	Bickenbach.....	9,26	5 195	561	64404
06 4 32 004	Dieburg, Stadt.....	23,60	14 564	617	64807
06 4 32 005	Eppertshausen.....	13,11	5 803	442	64859
06 4 32 006	Erzhausen.....	7,40	6 697	905	64390
06 4 32 007	Fischbachtal.....	13,27	2 679	201	64405
06 4 32 008	Griesheim, Stadt.....	21,41	23 904	1 116	64347
06 4 32 009	Groß-Biebereau, Stadt.....	18,27	4 452	243	64401
06 4 32 010	Groß-Umstadt, Stadt.....	86,80	21 175	243	64823
06 4 32 011	Groß-Zimmern.....	20,77	13 138	632	64846
06 4 32 012	Messel.....	14,82	3 964	267	64409
06 4 32 013	Modautal.....	31,79	4 974	156	64397

1) * Bedeutet, daß die Gemeinde mehrere Postleitzahlen hat;
die hier genannte Zahl ist diejenige des Verwaltungssitzes der Gemeinde.

3 Gemeinden in systematischer Ordnung mit Schlüsselnummer, Fläche, Bevölkerung,
Bevölkerungsdichte und Postleitzahl am 31.12.1998

Schlüssel- nummer	Land, Reg.-Bezirk, Kreis, Gemeinde	Fläche km 2	Bevölkerung	Ein- wohner je km2	Post- leit- zahl 1)
06 4 32 014	Mühlthal.....	25,33	13 537	534	64367
06 4 32 015	Münster.....	20,79	13 379	643	64839
06 4 32 016	Ober-Ramstadt, Stadt.....	41,88	15 410	367	64372
06 4 32 017	Otzberg.....	41,95	6 261	149	64853
06 4 32 018	Pfungstadt, Stadt.....	42,53	24 655	579	64319
06 4 32 019	Reinheim, Stadt.....	27,70	17 862	644	64354
06 4 32 020	Roßdorf.....	20,60	11 722	569	64380
06 4 32 021	Schaafheim.....	32,16	8 542	265	64850
06 4 32 022	Seeheim-Jugenheim.....	28,00	16 549	591	64342
06 4 32 023	Weiterstadt, Stadt.....	34,40	23 532	684	64331
	zusammen ...	658,49	283 230	430	X
06 4 33	Groß-Gerau Sitz: Groß-Gerau, Stadt				
06 4 33 001	Biebesheim am Rhein.....	18,68	6 648	355	64584
06 4 33 002	Bischofsheim.....	9,03	12 397	1 372	65474
06 4 33 003	Büttelborn.....	30,01	13 030	434	64572
06 4 33 004	Gernsheim, Stadt.....	40,11	9 477	236	64579
06 4 33 005	Ginsheim-Gustavsburg.....	13,94	15 858	1 137	65462
06 4 33 006	Groß-Gerau, Stadt.....	54,47	23 000	422	64521
06 4 33 007	Kelsterbach, Stadt.....	15,39	14 446	938	65451
06 4 33 008	Mörfelden-Walldorf, Stadt.....	44,17	32 232	729	64546
06 4 33 009	Nauheim.....	13,77	10 360	752	64569
06 4 33 010	Raunheim, Stadt.....	12,61	12 144	963	65479
06 4 33 011	Riedstadt.....	73,76	20 050	271	64560
06 4 33 012	Rüsselsheim, Stadt.....	58,30	59 853	1 026	65428
06 4 33 013	Stockstadt am Rhein.....	18,71	5 611	299	64589
06 4 33 014	Trebur.....	50,14	12 393	247	65468
	zusammen ...	453,09	247 499	546	X
06 4 34	Hochtaunuskreis Sitz: Bad Homburg v.d. Höhe, Stadt				
06 4 34 001	Bad Homburg v.d. Höhe, Stadt.....	51,16	52 102	1 018	61348 *
06 4 34 002	Friedrichsdorf, Stadt.....	30,16	24 404	809	61381
06 4 34 003	Glashütten.....	27,07	5 363	198	61479
06 4 34 004	Grävenwiesbach.....	43,16	4 984	115	61279
06 4 34 005	Königstein im Taunus, Stadt.....	25,07	15 465	616	61462
06 4 34 006	Kronberg im Taunus, Stadt.....	18,62	17 666	948	61476
06 4 34 007	Neu-Anspach.....	36,14	14 417	398	61267
06 4 34 008	Oberursel (Taunus), Stadt.....	45,37	41 487	914	61440
06 4 34 009	Schmitten.....	35,50	8 380	236	61389
06 4 34 010	Steinbach (Taunus), Stadt.....	4,40	10 096	2 294	61449
06 4 34 011	Usingen, Stadt.....	55,83	13 349	239	61250
06 4 34 012	Wehrheim.....	38,38	8 901	231	61273
06 4 34 013	Weilrod.....	71,18	6 369	89	61276
	zusammen ...	482,04	222 983	463	X
06 4 35	Main-Kinzig-Kreis Sitz: Hanau, Stadt				
06 4 35 001	Bad Orb, Stadt.....	47,78	9 860	206	63619
06 4 35 002	Bad Soden-Salmünster, Stadt.....	58,60	13 318	227	63628
06 4 35 003	Biebergemünd.....	78,54	8 121	103	63599
06 4 35 004	Birstein.....	86,63	6 538	75	63633
06 4 35 005	Brachtal.....	30,85	5 459	176	63636
06 4 35 006	Bruchköbel, Stadt.....	29,68	20 183	680	63486
06 4 35 007	Erlensee.....	18,59	12 233	658	63526
06 4 35 008	Flörsbachtal.....	52,11	2 581	49	63639
06 4 35 009	Freigericht.....	33,42	14 595	436	63579
06 4 35 010	Gelnhausen, Barbarossastadt.....	45,21	21 656	479	63571
06 4 35 011	Großkrotzenburg.....	7,45	7 153	960	63538

1) * Bedeutet, daß die Gemeinde mehrere Postleitzahlen hat;
die hier genannte Zahl ist diejenige des Verwaltungssitzes der Gemeinde.

3 Gemeinden in systematischer Ordnung mit Schlüsselnummer, Fläche, Bevölkerung, Bevölkerungsdichte und Postleitzahl am 31.12.1998

Schlüssel- nummer	Land, Reg.-Bezirk, Kreis, Gemeinde	Fläche km 2	Bevölkerung	Ein- wohner je km2	Post- leit- zahl 1)
06 4 35 012	Gründau.....	68,07	14 249	209	63584
06 4 35 013	Hammersbach.....	20,15	4 794	237	63546
06 4 35 014	Hanau, Stadt.....	76,51	87 716	1 146	63450 *
06 4 35 015	Hasselroth.....	18,92	7 531	398	63594
06 4 35 016	Jossgrund.....	50,61	3 807	75	63637
06 4 35 017	Langenselbold, Stadt.....	26,26	12 519	476	63505
06 4 35 018	Linsengericht.....	29,82	9 492	318	63589
06 4 35 019	Maintal, Stadt.....	32,40	37 863	1 168	63477
06 4 35 020	Neuberg.....	10,54	5 323	505	63543
06 4 35 021	Nidderau, Stadt.....	46,73	19 051	407	61130
06 4 35 022	Niederdorfelden.....	6,55	2 966	452	61138
06 4 35 023	Rodenbach.....	16,71	11 658	697	63517
06 4 35 024	Ronneburg.....	14,25	3 292	231	63549
06 4 35 025	Schlüchtern, Stadt.....	113,29	16 695	147	36381
06 4 35 026	Schöneck.....	21,49	10 919	508	61137
06 4 35 027	Sinnatal.....	111,84	9 915	88	36391
06 4 35 028	Steinau an der Straße, Stadt.....	104,95	11 195	106	36396
06 4 35 029	Wächtersbach, Stadt.....	50,80	11 934	234	63607
06 4 35 200	Gutsbezirk Spessart, gemfr. Gebiet.....	89,30	-	-	-
	zusammen ...	1 398,05	402 616	288	x
06 4 36	Main-Taunus-Kreis Sitz: Hofheim am Taunus, Kreisstadt				
06 4 36 001	Bad Soden am Taunus, Stadt.....	12,45	20 218	1 623	65812
06 4 36 002	Eppstein, Stadt.....	24,21	13 533	558	65817
06 4 36 003	Eschborn, Stadt.....	12,13	19 256	1 587	65760
06 4 36 004	Flörsheim am Main, Stadt.....	22,95	18 362	800	65439
06 4 36 005	Hattersheim am Main, Stadt.....	15,82	24 687	1 560	65795
06 4 36 006	Hochheim am Main, Stadt.....	19,43	16 289	838	65239
06 4 36 007	Hofheim am Taunus, Kreisstadt.....	57,38	36 933	643	65719
06 4 36 008	Kelkheim (Taunus), Stadt.....	30,75	26 345	856	65779
06 4 36 009	Kriftel.....	6,76	10 563	1 562	65830
06 4 36 010	Liederbach am Taunus.....	6,20	7 825	1 262	65835
06 4 36 011	Schwalbach am Taunus, Stadt.....	6,47	14 213	2 196	65824
06 4 36 012	Sulzbach (Taunus).....	7,85	8 129	1 035	65843
	zusammen ...	222,40	216 353	973	x
06 4 37	Odenwaldkreis Sitz: Erbach, Kreisstadt				
06 4 37 001	Bad König, Stadt.....	46,73	9 325	199	64732
06 4 37 002	Beerfelden, Stadt.....	71,18	6 955	97	64743
06 4 37 003	Brensbach.....	23,18	5 471	236	64395
06 4 37 004	Breuberg, Stadt.....	30,76	7 382	239	64747
06 4 37 005	Brombachtal.....	20,44	3 714	181	64753
06 4 37 006	Erbach, Kreisstadt.....	61,53	13 082	212	64711
06 4 37 007	Fränkisch-Crumbach.....	16,10	3 368	209	64407
06 4 37 008	Hesseneck.....	29,98	724	24	64754
06 4 37 009	Höchst i. Odw.....	30,51	9 910	324	64739
06 4 37 010	Lützelbach.....	35,44	7 328	206	64750
06 4 37 011	Michelstadt, Stadt.....	86,99	16 898	194	64720
06 4 37 012	Mossautal.....	48,50	2 593	53	64756
06 4 37 013	Reichelsheim (Odenwald).....	58,21	9 139	157	64385
06 4 37 014	Rothenberg.....	30,47	2 476	81	64757
06 4 37 015	Sensbachtal.....	33,94	1 045	30	64759
	zusammen ...	623,96	99 410	159	x

1) * Bedeutet, daß die Gemeinde mehrere Postleitzahlen hat;
die hier genannte Zahl ist diejenige des Verwaltungssitzes der Gemeinde.

3 Gemeinden in systematischer Ordnung mit Schlüsselnummer, Fläche, Bevölkerung,
Bevölkerungsdichte und Postleitzahl am 31.12.1998

Schlüssel- nummer	Land, Reg.-Bezirk, Kreis, Gemeinde	Fläche km 2	Bevölkerung	Ein- wohner je km2	Post- leitz- zahl 1)
06 4 38	Offenbach Sitz: Offenbach am Main, Stadt				
06 4 38 001	Dietzenbach, Stadt.....	21,67	32 653	1 506	63128
06 4 38 002	Dreieich, Stadt.....	53,33	39 839	747	63303
06 4 38 003	Egelsbach.....	14,82	9 721	655	63329
06 4 38 004	Hainburg.....	15,94	15 195	953	63512
06 4 38 005	Heusenstamm, Stadt.....	19,03	18 250	959	63150
06 4 38 006	Langen (Hessen), Stadt.....	29,12	34 396	1 181	63225
06 4 38 007	Mainhausen.....	17,92	8 184	456	63533
06 4 38 008	Mühlheim am Main, Stadt.....	20,67	26 124	1 263	63165
06 4 38 009	Neu-Isenburg, Stadt.....	24,29	35 130	1 446	63263
06 4 38 010	Obertshausen, Stadt.....	13,62	24 522	1 800	63179
06 4 38 011	Rodgau, Stadt.....	65,04	42 780	657	63110
06 4 38 012	Rödermark, Stadt.....	29,99	25 787	859	63322
06 4 38 013	Seligenstadt, Stadt.....	30,84	18 904	612	63500
	zusammen ...	356,28	331 485	930	X
06 4 39	Rheingau-Taunus-Kreis Sitz: Bad Schwalbach, Kreisstadt				
06 4 39 001	Aarbergen.....	33,94	6 936	204	65326
06 4 39 002	Bad Schwalbach, Kreisstadt.....	40,13	10 911	271	65307
06 4 39 003	Eltville am Rhein, Stadt.....	46,77	16 834	359	65343 *
06 4 39 004	Geisenheim, Stadt.....	40,32	11 740	291	65366
06 4 39 005	Heidenrod.....	95,93	7 991	83	65321
06 4 39 006	Hohenstein.....	63,79	6 263	98	65329
06 4 39 007	Hünstetten.....	50,56	9 616	190	65510
06 4 39 008	Idstein, Stadt.....	79,70	22 346	280	65510
06 4 39 009	Kiedrich.....	12,35	3 746	303	65399
06 4 39 010	Lorch, Stadt.....	54,55	4 398	80	65391
06 4 39 011	Niedernhausen.....	35,25	14 785	419	65527
06 4 39 012	Oestrich-Winkel, Stadt.....	59,55	11 885	199	65375
06 4 39 013	Rüdesheim am Rhein, Stadt.....	51,45	10 149	197	65385
06 4 39 014	Schlangenberg.....	36,55	6 190	169	65388
06 4 39 015	Taunusstein, Stadt.....	67,03	28 192	420	65232
06 4 39 016	Waldems.....	36,68	5 745	156	65529
06 4 39 017	Walluf.....	6,74	5 816	862	65396
	zusammen ...	811,29	183 543	226	X
06 4 40	Wetteraukreis Sitz: Friedberg (Hessen), Kreisstadt				
06 4 40 001	Altenstadt.....	30,02	12 080	402	63674
06 4 40 002	Bad Nauheim, Stadt.....	32,55	29 806	915	61231
06 4 40 003	Bad Vilbel, Stadt.....	25,65	28 509	1 111	61118
06 4 40 004	Büdingen, Stadt.....	122,90	20 728	168	63654
06 4 40 005	Butzbach, Stadt.....	106,60	24 613	230	35510
06 4 40 006	Echzell.....	37,61	6 059	161	61209
06 4 40 007	Florstadt.....	39,60	8 635	218	61197
06 4 40 008	Friedberg (Hessen), Kreisstadt.....	50,17	26 446	527	61169
06 4 40 009	Gedern, Stadt.....	75,24	7 586	100	63688
06 4 40 010	Glauburg.....	12,67	3 282	259	63695
06 4 40 011	Hirzenhain.....	16,11	3 070	190	63697
06 4 40 012	Karben, Stadt.....	43,96	21 095	479	61184
06 4 40 013	Kefenrod.....	30,66	3 014	98	63699
06 4 40 014	Limeshain.....	12,52	5 503	439	63694
06 4 40 015	Münzenberg, Stadt.....	31,62	5 611	177	35516
06 4 40 016	Nidda, Stadt.....	118,34	18 432	155	63667
06 4 40 017	Niddatal, Stadt.....	40,24	8 835	219	61194
06 4 40 018	Ober-Mörlen.....	37,65	5 911	156	61239
06 4 40 019	Ortenberg, Stadt.....	54,70	9 391	171	63683

1) * Bedeutet, daß die Gemeinde mehrere Postleitzahlen hat;
die hier genannte Zahl ist diejenige des Verwaltungssitzes der Gemeinde.

3 Gemeinden in systematischer Ordnung mit Schlüsselnummer, Fläche, Bevölkerung,
Bevölkerungsdichte und Postleitzahl am 31.12.1998

Schlüssel- nummer	Land, Reg.-Bezirk, Kreis, Gemeinde	Fläche km 2	Bevölkerung	Ein- wohner je km2	Post- leitz- zahl 1)
06 4 40 020	Ranstadt.....	34,26	4 986	145	63691
06 4 40 021	Reichelsheim (Wetterau), Stadt.....	27,60	6 750	244	63203
06 4 40 022	Rockenberg.....	16,14	4 044	250	35519
06 4 40 023	Rosbach v.d. Höhe, Stadt.....	45,33	10 947	241	61191
06 4 40 024	Wölfersheim.....	43,15	9 061	209	61200
06 4 40 025	Wöl'lstadt.....	15,38	5 911	384	61206
	zusammen ...	1 100,67	290 305	264	X
06 4	Reg.-Bez. insgesamt ..	7 445,15	3 703 089	497	X
	Reg.-Bez. Gießen				
	Landkreise				
06 5 31	Gießen Sitz: Gießen, Universitätsstadt				
06 5 31 001	Allendorf (Lumda), Stadt.....	22,01	4 155	188	35469
06 5 31 002	Biebertal.....	43,92	10 438	237	35444
06 5 31 003	Buseck.....	38,67	13 202	341	35418
06 5 31 004	Fernwald.....	21,57	6 646	308	35463
06 5 31 005	Gießen, Universitätsstadt.....	72,56	72 471	998	35390 *
06 5 31 006	Grünberg, Stadt.....	89,25	14 164	158	35305
06 5 31 007	Heuchelheim.....	10,57	7 710	729	35452
06 5 31 008	Hungen, Stadt.....	86,75	12 811	147	35410
06 5 31 009	Langgöns.....	52,54	11 742	223	35428
06 5 31 010	Laubach, Stadt.....	97,01	10 561	108	35321
06 5 31 011	Lich, Stadt.....	77,63	13 352	171	35423
06 5 31 012	Linden, Stadt.....	22,77	12 087	530	35440
06 5 31 013	Lollar, Stadt.....	21,90	10 082	460	35457
06 5 31 014	Pohlheim, Stadt.....	38,00	17 158	451	35415
06 5 31 015	Rabenau.....	43,40	5 664	130	35466
06 5 31 016	Reiskirchen.....	44,99	10 547	234	35447
06 5 31 017	Staufenberg, Stadt.....	28,11	7 753	275	35460
06 5 31 018	Wettenberg.....	42,97	12 231	284	35435
	zusammen ...	854,62	252 774	296	X
06 5 32	Lahn-Dill-Kreis Sitz: Wetzlar, Stadt				
06 5 32 001	Abtlar, Stadt.....	43,57	14 017	321	35614
06 5 32 002	Bischoffen.....	35,37	3 556	100	35649
06 5 32 003	Braunfels, Stadt.....	47,29	11 418	241	35619
06 5 32 004	Breitscheid.....	31,75	4 966	156	35767
06 5 32 005	Dietzhöhlztal.....	37,45	6 536	174	35716
06 5 32 006	Dillenburg, Stadt.....	83,88	25 053	298	35683 *
06 5 32 007	Driedorf.....	47,55	5 288	111	35759
06 5 32 008	Ehringshausen.....	45,43	9 236	203	35630
06 5 32 009	Eschenburg.....	45,76	10 796	235	35713
06 5 32 010	Greifenstein.....	67,42	7 474	110	35753
06 5 32 011	Haiger, Stadt.....	106,68	20 298	190	35708
06 5 32 012	Herborn, Stadt.....	63,82	21 334	334	35745
06 5 32 013	Hohenahr.....	45,67	5 049	110	35644
06 5 32 014	Hüttenberg.....	40,74	10 132	248	35625
06 5 32 015	Lahnau.....	23,93	8 663	362	35633
06 5 32 016	Leun, Stadt.....	28,66	5 914	206	35638
06 5 32 017	Mittenaar.....	35,17	5 148	146	35756
06 5 32 018	Schöffengrund.....	34,11	6 451	189	35641
06 5 32 019	Siegbach.....	29,08	3 010	103	35768
06 5 32 020	Sinn.....	18,72	6 596	352	35764
06 5 32 021	Solms, Stadt.....	34,05	13 922	408	35606
06 5 32 022	Waldsolms.....	44,75	5 114	114	35647
06 5 32 023	Wetzlar, Stadt.....	75,67	52 846	698	35578 *
	zusammen ...	1 066,52	262 817	246	X

1) * Bedeutet, daß die Gemeinde mehrere Postleitzahlen hat;
die hier genannte Zahl ist diejenige des Verwaltungssitzes der Gemeinde.

3 Gemeinden in systematischer Ordnung mit Schlüsselnummer, Fläche, Bevölkerung, Bevölkerungsdichte und Postleitzahl am 31.12.1998

Schlüssel- nummer	Land, Reg.-Bezirk, Kreis, Gemeinde	Fläche km 2	Bevölkerung	Ein- wohner je km2	Post- leit- zahl 1)
06 5 33	Limburg-Weilburg Sitz: Limburg a.d. Lahn, Kreisstadt				
06 5 33 001	Beselich.....	31,53	5 594	177	65614
06 5 33 002	Brechen.....	24,86	6 603	265	65611
06 5 33 003	Bad Camberg, Stadt.....	54,64	13 887	254	65520
06 5 33 004	Dornburg.....	33,18	8 620	259	65599
06 5 33 005	Elbtal.....	11,15	2 666	239	65627
06 5 33 006	Elz.....	16,86	7 819	463	65604
06 5 33 007	Hadamar, Stadt.....	40,99	12 140	296	65589
06 5 33 008	Hünfelden.....	62,70	10 244	163	65597
06 5 33 009	Limburg a.d. Lahn, Kreisstadt.....	45,16	33 421	740	65549 *
06 5 33 010	Löhnberg.....	33,85	4 528	133	35792
06 5 33 011	Mengerskirchen, Marktflecken.....	30,82	6 030	195	35794
06 5 33 012	Merenberg.....	23,09	3 440	148	35799
06 5 33 013	Runkel, Stadt.....	43,72	9 780	223	65594
06 5 33 014	Selters (Taunus).....	40,47	8 056	199	65618
06 5 33 015	Villmar.....	43,10	7 249	168	65606
06 5 33 016	Waldbrunn (Westerwald).....	29,77	6 172	207	65620
06 5 33 017	Weilburg, Stadt.....	57,41	13 537	235	35781
06 5 33 018	Weilmünster, Marktflecken.....	77,42	9 267	119	35789
06 5 33 019	Weinbach.....	37,65	4 836	128	35796
	zusammen ...	738,37	173 889	236	X
06 5 34	Marburg-Biedenkopf Sitz: Marburg, Universitätsstadt				
06 5 34 001	Amöneburg, Stadt.....	43,95	5 329	121	35287
06 5 34 002	Angelburg.....	16,72	3 760	224	35719
06 5 34 003	Bad Endbach.....	39,84	8 760	219	35080
06 5 34 004	Biedenkopf, Stadt.....	90,33	14 129	156	35216
06 5 34 005	Breidenbach.....	44,83	6 822	152	35236
06 5 34 006	Cölbe.....	26,67	7 032	263	35091
06 5 34 007	Dautphetal.....	72,03	12 054	167	35232
06 5 34 008	Ebsdorfergrund.....	72,85	8 915	122	35085
06 5 34 009	Fronhausen.....	27,88	4 063	145	35112
06 5 34 010	Gladenbach, Stadt.....	72,28	12 575	173	35075
06 5 34 011	Kirchhain, Stadt.....	90,92	16 295	179	35274
06 5 34 012	Lahntal.....	40,49	6 654	164	35094
06 5 34 013	Lohra.....	49,18	5 767	117	35102
06 5 34 014	Marburg, Universitätsstadt.....	123,94	77 443	624	35037 *
06 5 34 015	Münchhausen.....	41,54	3 734	89	35117
06 5 34 016	Neustadt (Hessen), Stadt.....	56,89	9 477	166	35279
06 5 34 017	Rauschenberg, Stadt.....	67,33	4 983	74	35282
06 5 34 018	Stadtallendorf, Stadt.....	78,29	21 587	275	35260
06 5 34 019	Steffenberg.....	24,31	4 509	185	35239
06 5 34 020	Weimar.....	47,05	6 927	147	35096
06 5 34 021	Wetter (Hessen), Stadt.....	104,56	9 589	91	35083
06 5 34 022	Wohratal.....	30,66	2 571	83	35288
	zusammen ...	1 262,54	252 975	200	X
06 5 35	Vogelsbergkreis Sitz: Lauterbach (Hessen), Kreisstadt				
06 5 35 001	Alsfield, Stadt.....	129,69	18 029	139	36304
06 5 35 002	Antrifttal.....	26,59	2 228	83	36326
06 5 35 003	Feldatal.....	55,69	3 014	54	36325
06 5 35 004	Freiensteinau.....	65,67	3 450	52	36399
06 5 35 005	Gemünden (Felda).....	55,00	3 287	59	35329
06 5 35 006	Grebenu, Stadt.....	55,37	2 987	53	36323
06 5 35 007	Grebenhain.....	91,62	5 343	58	36355
06 5 35 008	Herbstein, Stadt.....	79,99	5 244	65	36358

1) * Bedeutet, daß die Gemeinde mehrere Postleitzahlen hat;
die hier genannte Zahl ist diejenige des Verwaltungssitzes der Gemeinde.

3 Gemeinden in systematischer Ordnung mit Schlüsselnummer, Fläche, Bevölkerung,
Bevölkerungsdichte und Postleitzahl am 31.12.1998

Schlüssel- nummer	Land, Reg.-Bezirk, Kreis, Gemeinde	Fläche km 2	Bevölkerung	Ein- wohner je km2	Post- leitz- zahl 1)
06 5 35 009	Homburg (Ohm), Stadt.....	88,02	8 030	91	35315
06 5 35 010	Kirtorf, Stadt.....	79,88	3 672	45	36320
06 5 35 011	Lauterbach (Hessen), Kreisstadt.....	102,00	14 638	143	36341
06 5 35 012	Lautertal (Vogelsberg).....	53,61	2 709	50	36369
06 5 35 013	Mücke.....	86,23	10 269	119	35325
06 5 35 014	Romrod, Stadt.....	54,43	3 083	56	36329
06 5 35 015	Schlitz, Stadt.....	142,09	10 286	72	36110
06 5 35 016	Schotten, Stadt.....	133,56	11 390	85	63679
06 5 35 017	Schwalmtal.....	54,38	3 393	62	36318
06 5 35 018	Ulrichstein, Stadt.....	65,61	3 380	51	35327
06 5 35 019	Wartenberg.....	39,54	4 064	102	36367
	zusammen ...	1 458,97	118 496	81	X
06 5	Reg.-Bez. insgesamt ..	5 381,02	1 060 951	197	X
	Reg.-Bez. Kassel				
	Kreisfreie Stadt				
06 6 11 000	Kassel, Stadt.....	106,77	198 071	1 855	34117 *
	Landkreise				
06 6 31	Fulda				
	Sitz: Fulda, Stadt				
06 6 31 001	Bad Salzschlirf.....	13,04	3 256	249	36364
06 6 31 002	Burghaun.....	65,05	6 672	102	36151
06 6 31 003	Dipperz.....	30,05	3 309	110	36160
06 6 31 004	Ebersburg.....	37,07	4 516	121	36157
06 6 31 005	Ehrenberg (Rhön).....	40,83	2 911	71	36115
06 6 31 006	Eichenzell.....	55,97	10 305	184	36124
06 6 31 007	Eiterfeld.....	89,83	7 738	86	36132
06 6 31 008	Fliesen.....	49,65	8 645	174	36103
06 6 31 009	Fulda, Stadt.....	104,04	62 340	599	36037 *
06 6 31 010	Gersfeld (Rhön), Stadt.....	89,37	6 350	71	36129
06 6 31 011	Großenlöder.....	73,92	8 505	115	36137
06 6 31 012	Hilders.....	70,39	5 118	72	36115
06 6 31 013	Hofbieber.....	87,18	6 069	69	36145
06 6 31 014	Hosenfeld.....	50,71	4 580	90	36154
06 6 31 015	Hünfeld, Stadt.....	119,75	15 962	133	36088
06 6 31 016	Kalbach.....	70,64	6 305	89	36148
06 6 31 017	Künzell.....	30,29	15 991	527	36093
06 6 31 018	Neuhof.....	90,28	11 714	129	36119
06 6 31 019	Nüsttal.....	45,52	2 791	61	36167
06 6 31 020	Petersberg.....	35,51	14 371	404	36100
06 6 31 021	Poppenhausen (Wasserkuppe).....	40,77	2 565	62	36163
06 6 31 022	Rasdorf.....	30,07	1 833	60	36169
06 6 31 023	Tann (Rhön), Stadt.....	60,45	4 833	79	36142
	zusammen ...	1 380,38	216 679	157	X
06 6 32	Hersfeld-Rotenburg				
	Sitz: Bad Hersfeld, Kreisstadt				
06 6 32 001	Alheim.....	63,83	5 370	84	36211
06 6 32 002	Bad Hersfeld, Kreisstadt.....	73,81	31 047	420	36251
06 6 32 003	Bebra, Stadt.....	93,63	15 618	166	36179
06 6 32 004	Breitenbach a. Herzberg.....	42,13	2 044	48	36287
06 6 32 005	Cornberg.....	23,36	1 822	77	36219
06 6 32 006	Friedewald.....	39,65	2 448	61	36289
06 6 32 007	Haunack.....	17,75	3 430	193	36282
06 6 32 008	Haunetal.....	54,91	3 202	58	36166
06 6 32 009	Heringen (Werra), Stadt.....	61,18	8 442	137	36266
06 6 32 010	Hohenroda.....	35,74	3 516	98	36284

1) * Bedeutet, daß die Gemeinde mehrere Postleitzahlen hat;
die hier genannte Zahl ist diejenige des Verwaltungssitzes der Gemeinde.

3 Gemeinden in systematischer Ordnung mit Schlüsselnummer, Fläche, Bevölkerung, Bevölkerungsdichte und Postleitzahl am 31.12.1998

Schlüssel- nummer	Land, Reg.-Bezirk, Kreis, Gemeinde	Fläche km 2	Bevölkerung	Ein- wohner je km2	Post- leit- zahl 1)
06 6 32 011	Kirchheim.....	50,64	4 042	79	36275
06 6 32 012	Ludwigsau.....	111,91	5 941	53	36251
06 6 32 013	Nentershausen.....	57,06	3 386	59	36214
06 6 32 014	Neuenstein.....	64,85	3 228	49	36286
06 6 32 015	Niederaula.....	64,17	5 613	87	36272
06 6 32 016	Philippsthal (Werra).....	21,31	4 831	226	36269
06 6 32 017	Ronshausen.....	37,65	2 599	69	36217
06 6 32 018	Rotenburg a.d. Fulda, Stadt.....	79,84	14 947	187	36199
06 6 32 019	Schenklengsfeld.....	63,78	4 917	77	36277
06 6 32 020	Wildeck.....	39,86	5 356	134	36208
	zusammen ...	1 097,06	131 799	120	X
06 6 33	Kassel Sitz: Kassel, Stadt				
06 6 33 001	Ahnatal.....	18,03	8 269	458	34292
06 6 33 002	Bad Karlshafen, Stadt.....	14,85	4 565	307	34385
06 6 33 00	Baunatal, Stadt.....	38,27	27 679	723	34225
06 6 33 00	Breuna	40,47	3 901	96	34479
06 6 33 00	Calder	54,84	7 868	143	34379
06 6 33 00	Bad E	38,67	6 355	164	34308
06 6 33 00	Espenau.....	13,59	4 883	359	34314
06 6 33 008	Fuldabrück.....	17,85	8 988	503	34277
06 6 33 009	Fulda.....	33,68	12 509	371	34233
06 6 33 010	Grebenstein, Stadt.....	49,85	6 261	125	34393
06 6 33 011	Habichtswald.....	28,21	5 042	178	34317
06 6 33 012	Heilsa.....	25,77	5 939	230	34298
06 6 33 013	Hofgeismar, Stadt.....	86,39	16 755	193	34369
06 6 33 014	Immenhausen, Stadt.....	28,53	7 225	253	34376
06 6 33 015	Kaufungen.....	26,13	12 478	477	34260
06 6 33 016	Liebenau, Stadt.....	48,87	3 728	76	34396
06 6 33 017	Lohfelden.....	16,57	13 599	820	34253
06 6 33 018	Naumburg, Stadt.....	66,29	5 711	86	34311
06 6 33 019	Nieste.....	4,05	1 585	391	34329
06 6 33 020	Niestetal.....	22,15	10 087	455	34266
06 6 33 021	Oberweser.....	41,16	3 768	91	34399
06 6 33 022	Reinhardshagen.....	12,99	5 374	413	34359
06 6 33 023	Schauenburg.....	30,85	10 314	334	34270
06 6 33 024	Söhrewald.....	58,90	5 228	88	34320
06 6 33 025	Trendelburg, Stadt.....	69,35	5 790	83	34388
06 6 33 026	Vellmar, Stadt.....	13,97	17 811	1 274	34246
06 6 33 027	Wahlburg.....	11,43	2 495	218	37194
06 6 33 028	Wolfhagen, Stadt.....	111,95	13 363	119	34466
06 6 33 029	Zierenberg, Stadt.....	86,53	6 946	80	34289
06 6 33 200	Gutsbezirk Reinhardswald, gemfr. Gebiet..	182,58	-	-	-
	zusammen ...	1 292,77	244 516	189	X
06 6 34	Schwalm-Eder-Kreis Sitz: Homberg (Efze), Kreisstadt				
06 6 34 001	Borken (Hessen), Stadt.....	82,31	14 072	170	34582
06 6 34 002	Edermünde.....	25,83	7 301	282	34295
06 6 34 003	Felsberg, Stadt.....	83,27	11 519	138	34587
06 6 34 004	Frielendorf.....	85,82	8 268	96	34621
06 6 34 005	Fritzlar, Stadt.....	88,79	14 748	166	34560
06 6 34 006	Gilserberg.....	61,58	3 647	59	34630
06 6 34 007	Gudensberg, Stadt.....	46,50	8 813	189	34281
06 6 34 008	Guxhagen.....	26,27	5 365	204	34302
06 6 34 009	Homberg (Efze), Kreisstadt.....	99,98	15 368	153	34576
06 6 34 010	Jesberg.....	49,77	2 875	57	34632
06 6 34 011	Knüllwald.....	100,62	5 252	52	34593
06 6 34 012	Körle.....	17,49	2 878	164	34327
06 6 34 013	Malsfeld.....	34,49	4 358	126	34323

1) * Bedeutet, daß die Gemeinde mehrere Postleitzahlen hat;
die hier genannte Zahl ist diejenige des Verwaltungssitzes der Gemeinde.

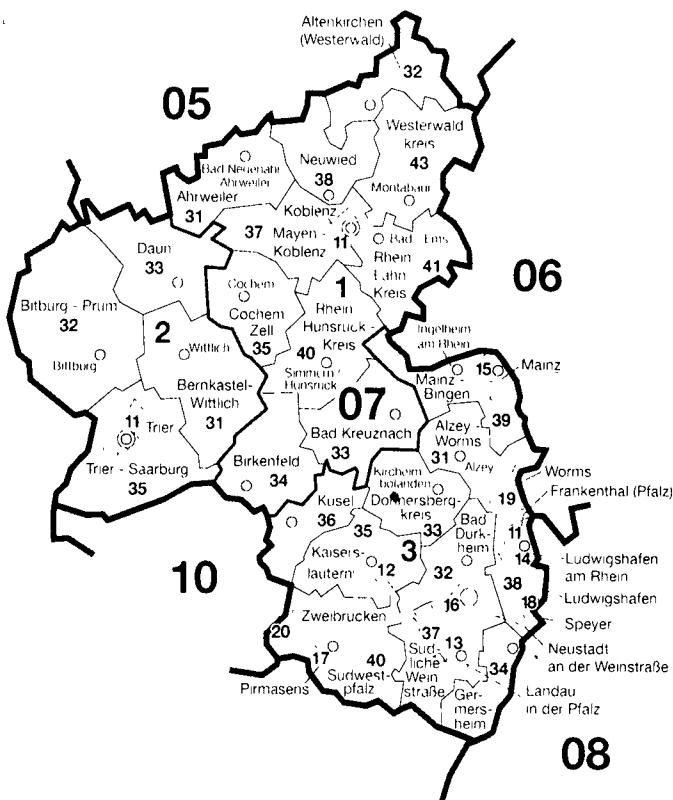
3 Gemeinden in systematischer Ordnung mit Schlüsselnummer, Fläche, Bevölkerung, Bevölkerungsdichte und Postleitzahl am 31.12.1998

Schlüssel- nummer	Land, Reg.-Bezirk, Kreis, Gemeinde	Fläche km 2	Bevölkerung	Ein- wohner je km2	Post- leit- zahl 1)
06 6 34 014	Melsungen, Stadt.....	63,10	14 100	223	34212
06 6 34 015	Morschen.....	47,94	3 943	82	34326
06 6 34 016	Neuental.....	38,65	3 448	89	34599
06 6 34 017	Neukirchen, Stadt.....	66,26	7 534	113	34626
06 6 34 018	Niedenstein, Stadt.....	30,61	5 651	184	34305
06 6 34 019	Oberaula.....	43,92	3 653	83	36280
06 6 34 020	Ottrau.....	48,49	2 625	54	34633
06 6 34 021	Schrecksbach.....	36,61	3 370	92	34637
06 6 34 022	Schwalmsstadt, Stadt.....	84,74	19 344	228	34613
06 6 34 023	Schwarzenborn, Stadt.....	26,90	1 263	46	34639
06 6 34 024	Spangenberg, Stadt.....	97,70	6 796	69	34286
06 6 34 025	Wabern.....	51,41	7 731	150	34590
06 6 34 026	Willingshausen.....	59,95	5 360	89	34628
06 6 34 027	Bad Zwesten.....	39,45	4 312	109	34596
	zusammen ...	1 538,45	193 594	126	X
06 6 35	Waldeck-Frankenberg Sitz: Korbach, Kreisstadt				
06 6 35 001	Allendorf (Eder).....	41,79	5 644	135	35108
06 6 35 002	Bad Arolsen, Stadt.....	126,36	16 841	133	34454
06 6 35 003	Bad Wildungen, Stadt.....	120,08	18 070	150	34537
06 6 35 004	Battenberg (Eder), Stadt.....	64,73	5 736	88	35088
06 6 35 005	Bromskirchen.....	35,23	1 913	54	59969
06 6 35 006	Burgwald.....	41,29	5 230	126	35099
06 6 35 007	Diemelsee.....	121,70	5 694	46	34519
06 6 35 008	Diemelstadt, Stadt.....	82,58	5 905	71	34474
06 6 35 009	Edertal.....	115,72	7 042	60	34549
06 6 35 010	Frankenau, Stadt.....	57,29	3 686	64	35110
06 6 35 011	Frankenberg (Eder), Stadt.....	124,87	19 121	153	35066
06 6 35 012	Gemünden (Wohra), Stadt.....	58,67	4 231	72	35285
06 6 35 013	Haina (Kloster).....	91,28	3 777	41	35114
06 6 35 014	Hatzfeld (Eder), Stadt.....	58,51	3 445	58	35116
06 6 35 015	Korbach, Kreisstadt.....	123,97	24 510	197	34497
06 6 35 016	Lichtenfels, Stadt.....	96,73	4 598	47	35104
06 6 35 017	Rosenthal, Stadt.....	51,54	2 251	43	35119
06 6 35 018	Twistetal.....	74,00	4 876	65	34477
06 6 35 019	Vöhl.....	98,81	6 435	65	34516
06 6 35 020	Volkmarßen, Stadt.....	67,47	7 073	104	34471
06 6 35 021	Waldeck, Stadt.....	115,73	7 894	68	34513
06 6 35 022	Willingen (Upland).....	80,19	6 761	84	34508
	zusammen ...	1 848,54	170 733	92	X
06 6 36	Werra-Meißner-Kreis Sitz: Eschwege, Kreisstadt				
06 6 36 001	Bad Sooden-Allendorf, Stadt.....	73,52	9 454	128	37242
06 6 36 002	Berkatal.....	19,56	1 842	94	37297
06 6 36 003	Eschwege, Kreisstadt.....	63,27	22 094	349	37269
06 6 36 004	Großalmerode, Stadt.....	37,62	7 895	209	37247
06 6 36 005	Herleshausen.....	59,52	3 165	53	37293
06 6 36 006	Hessisch Lichtenau, Stadt.....	105,87	13 956	131	37235
06 6 36 007	Meinhard.....	39,70	5 576	140	37276
06 6 36 008	Meißner.....	44,81	3 537	78	37290
06 6 36 009	Neu-Eichenberg.....	27,53	2 024	73	37249
06 6 36 010	Ringgau.....	66,81	3 492	52	37296
06 6 36 011	Sontra, Stadt.....	111,29	9 258	83	36205
06 6 36 012	Waldkappel, Stadt.....	96,47	5 089	52	37284
06 6 36 013	Wanfried, Stadt.....	46,90	4 824	102	37281
06 6 36 014	Wehretal.....	39,20	5 641	143	37287
06 6 36 015	Weißeborn.....	15,60	1 290	82	37299
06 6 36 016	Witzenhausen, Stadt.....	126,69	16 568	130	37213 *
06 6 36 200	Gutsbezirk Kaufunger Wald, gemfr. Gebiet.	50,32	-	-	-
	zusammen ...	1 024,68	115 705	113	X
06 6	Reg.-Bez. insgesamt ..	8 288,65	1 271 097	153	X
06	Land insgesamt ..	21 114,82	6 035 137	286	X

1) * Bedeutet, daß die Gemeinde mehrere Postleitzahlen hat;
die hier genannte Zahl ist diejenige des Verwaltungssitzes der Gemeinde.

07 RHEINLAND - PFALZ

Verwaltungsgrenzen nach dem Stand vom 31.12.1998



Schlusseinnummern und Namen
der Regierungsbezirke

(In der Karte jeweils nur die Schlusseinnummern)

- 1 Koblenz
- 2 Trier
- 3 Rheinhessen - Pfalz

Schlusseinnummern Grenzen Verwaltungssitze¹⁾

Land	07	—	Mainz
Regierungsbezirk	1	—	()
Landkreis	31	○	
Kreisfreie Stadt	11		

¹⁾ Verwaltungssitze der Kreise sind nur benannt, wenn sie nicht mit der Namen des Kreises übereinstimmen

3 Gemeinden in systematischer Ordnung mit Schlüsselnummer, Fläche, Bevölkerung,
Bevölkerungsdichte und Postleitzahl am 31.12.1998

Schlüssel- nummer	Land, Reg.-Bezirk, Kreis, Gemeinde	Fläche km 2	Bevölkerung	Ein- wohner je km2	Post- leit- zahl 1)
07	Rheinland-Pfalz				
	Reg.-Bez. Koblenz				
	Kreisfreie Stadt				
07 1 11 000	Koblenz, Stadt.....	105,02	108 959	1 037	56068 *
	Landkreise				
07 1 31	Ahrweiler				
	Sitz: Bad Neuenahr-Ahrweiler, Stadt				
07 1 31 001	Adenau, Stadt.....	18,56	2 999	161	53518
07 1 31 002	Ahrbrück.....	12,57	1 151	91	53506
07 1 31 003	Altenahr.....	14,84	1 759	118	53505
07 1 31 004	Antweiler.....	4,46	595	133	53533
07 1 31 005	Arenberg.....	9,62	290	30	53533
07 1 31 006	Bad Breisig, Stadt.....	19,94	8 798	441	53498
07 1 31 007	Bad Neuenahr-Ahrweiler, Stadt.....	63,40	26 857	423	53474
07 1 31 008	Barweiler.....	8,52	493	57	53534
07 1 31 009	Bauler.....	2,34	49	20	53534
07 1 31 011	Berg.....	19,07	1 432	75	53505
07 1 31 014	Brohl-Lützing.....	9,23	2 645	286	56656
07 1 31 015	Dankerath.....	3,26	106	32	53520
07 1 31 016	Dedenbach.....	7,63	390	51	53426
07 1 31 017	Dernau.....	5,72	2 033	355	53507
07 1 31 018	Dorsel.....	7,16	198	27	53533
07 1 31 021	Eichenbach.....	5,02	68	13	53533
07 1 31 022	Fuchshofen.....	2,84	114	40	53533
07 1 31 025	Gönnersdorf.....	5,04	619	122	53498
07 1 31 026	Harscheid.....	3,13	129	41	53520
07 1 31 027	Heckenbach.....	27,34	254	9	53506
07 1 31 028	Herschbroich.....	7,27	323	44	53518
07 1 31 029	Hönningen.....	10,02	1 000	99	53506
07 1 31 030	Hoffeld.....	5,15	360	69	53534
07 1 31 032	Honerath.....	2,01	193	96	53518
07 1 31 033	Hümmel.....	15,84	549	34	53520
07 1 31 034	Insul.....	5,01	468	93	53520
07 1 31 036	Kalenborn.....	4,33	607	140	53505
07 1 31 037	Kaltenborn.....	21,82	406	18	53520
07 1 31 039	Kesseling.....	31,17	658	21	53506
07 1 31 040	Kirchsahr.....	6,11	404	66	53505
07 1 31 041	Königsfeld.....	7,21	636	88	53426
07 1 31 042	Kottenborn.....	3,78	173	45	53518
07 1 31 044	Leimbach.....	15,65	593	37	53518
07 1 31 047	Lind.....	12,35	607	49	53506
07 1 31 049	Mayschoß.....	5,67	1 039	183	53508
07 1 31 050	Meuspath.....	3,06	151	49	53520
07 1 31 051	Müllenbach.....	8,02	480	59	53520
07 1 31 052	Müsch.....	3,81	233	61	53533
07 1 31 054	Niederdürenbach.....	6,82	960	140	56651
07 1 31 055	Niederzissen.....	11,96	2 646	221	56651
07 1 31 058	Nürburg.....	3,63	172	47	53520
07 1 31 059	Oberdürenbach.....	6,94	582	83	56651
07 1 31 060	Oberzissen.....	2,73	1 081	395	56651
07 1 31 062	Ohlenhard.....	5,01	159	31	53520
07 1 31 065	Pomster.....	5,81	189	32	53534
07 1 31 066	Quiddelbach.....	4,43	334	75	53518
07 1 31 068	Rech.....	4,69	568	121	53506
07 1 31 069	Reifferscheid.....	14,23	633	44	53520
07 1 31 070	Remagen, Stadt.....	33,16	16 294	491	53424

1) * Bedeutet, daß die Gemeinde mehrere Postleitzahlen hat;
die hier genannte Zahl ist diejenige des Verwaltungssitzes der Gemeinde.

3 Gemeinden in systematischer Ordnung mit Schlüsselnummer, Fläche, Bevölkerung, Bevölkerungsdichte und Postleitzahl am 31.12.1998

Schlüssel- nummer	Land, Reg.-Bezirk, Kreis, Gemeinde	Fläche km 2	Bevölkerung	Ein- wohner je km2	Post- leit- zahl 1)
07 1 31 072	Rodder.....	6,38	242	37	53520
07 1 31 073	Schalckenbach.....	10,28	738	71	53426
07 1 31 074	Schuld.....	5,93	846	142	53520
07 1 31 075	Senscheid.....	4,27	101	23	53520
07 1 31 076	Siernscheid.....	2,35	94	40	53520
07 1 31 077	Sinzig, Stadt.....	41,00	17 449	425	53489
07 1 31 079	Trierscheid.....	4,11	57	13	53520
07 1 31 081	Waldorf.....	7,61	837	109	53498
07 1 31 082	Wershofen.....	14,36	877	61	53520
07 1 31 083	Wiesemscheid.....	5,60	295	52	53534
07 1 31 084	Wimbach.....	6,84	495	72	53518
07 1 31 085	Winnerath.....	3,33	202	60	53520
07 1 31 086	Wirft.....	3,25	145	44	53534
07 1 31 090	Grafenschaft.....	57,55	10 870	188	53501
07 1 31 201	Brenk.....	3,08	195	63	56651
07 1 31 202	Burgbrohl.....	10,62	3 326	313	56659
07 1 31 204	Galenberg.....	2,28	182	79	56651
07 1 31 205	Glees.....	11,45	587	51	56653
07 1 31 206	Hohenleimbach.....	10,17	350	34	56746
07 1 31 208	Spessart.....	8,72	758	86	56746
07 1 31 209	Wassenach.....	6,16	1 187	192	56653
07 1 31 210	Wehr.....	9,88	1 178	119	56653
07 1 31 211	Weibern.....	10,56	1 513	143	56745
07 1 31 501	Dümpelfeld.....	11,86	736	62	53520
07 1 31 502	Kempenich.....	11,94	1 767	147	56746
	zusammen ...	786,96	128 504	163	X
07 1 32	Altenkirchen (Westerwald) Sitz: Altenkirchen (Westerwald), Stadt				
07 1 32 001	Almersbach.....	0,61	492	806	57610
07 1 32 002	Alsdorf.....	5,93	1 853	312	57518
07 1 32 004	Bachenberg.....	1,67	128	76	57610
07 1 32 005	Berzhausen.....	2,37	181	76	57632
07 1 32 006	Betzdorf, Stadt.....	9,57	10 819	1 130	57518
07 1 32 007	Birkenbeul.....	4,76	464	97	57589
07 1 32 008	Birken-Honigsessen.....	18,15	2 586	142	57587
07 1 32 009	Birnbach.....	3,09	592	191	57612
07 1 32 010	Bitzen.....	2,30	815	354	57539
07 1 32 011	Mittelhof.....	11,13	1 100	98	57537
07 1 32 012	Brachbach.....	6,36	2 561	402	57555
07 1 32 013	Breitscheidt.....	3,66	979	267	57539
07 1 32 014	Bruchertseifen.....	2,89	687	237	57539
07 1 32 015	Bürdenbach.....	2,81	457	162	56593
07 1 32 016	Burglahr.....	2,87	452	157	57614
07 1 32 017	Busenhausen.....	3,02	372	123	57612
07 1 32 018	Daaden.....	19,55	4 642	237	57567
07 1 32 019	Derschen.....	7,10	1 133	159	57520
07 1 32 020	Dickendorf.....	1,45	333	229	57520
07 1 32 022	Eichelhardt.....	2,84	433	152	57612
07 1 32 023	Eichen.....	4,27	636	148	57632
07 1 32 024	Elben.....	2,38	321	134	57580
07 1 32 025	Elkenroth.....	8,15	1 850	226	57578
07 1 32 026	Emmerzhausen.....	7,07	789	111	57520
07 1 32 027	Ersfeld.....	1,40	53	37	57635
07 1 32 028	Etzbach.....	3,05	1 089	357	57539
07 1 32 029	Eulenberg.....	1,16	62	53	57614
07 1 32 030	Fensdorf.....	2,17	447	205	57580
07 1 32 031	Fiersbach.....	3,04	208	68	57612
07 1 32 032	Flammersfeld.....	4,06	1 257	309	57632
07 1 32 033	Fluterschen.....	3,36	837	249	57614
07 1 32 034	Forst.....	4,25	619	145	57537
07 1 32 035	Forstmehren.....	1,61	177	109	57635

1) * Bedeutet, daß die Gemeinde mehrere Postleitzahlen hat;
die hier genannte Zahl ist diejenige des Verwaltungssitzes der Gemeinde.

3 Gemeinden in systematischer Ordnung mit Schlüsselnummer, Fläche, Bevölkerung, Bevölkerungsdichte und Postleitzahl am 31.12.1998

Schlüssel- nummer	Land, Reg.-Bezirk, Kreis, Gemeinde	Fläche km 2	Bevölkerung	Ein- wohner je km2	Post- leit- zahl 1)
07 1 32 036	Friedewald.....	7,10	1 239	174	57520
07 1 32 037	Friesenhagen.....	51,36	1 797	34	51598
07 1 32 038	Fürthen.....	2,20	1 293	587	57539
07 1 32 039	Gebhardshain.....	5,97	1 800	301	57580
07 1 32 040	Gieleroth.....	5,92	594	100	57610
07 1 32 041	Giershausen.....	2,11	106	50	57632
07 1 32 042	Grünebach.....	2,50	599	239	57520
07 1 32 043	Güllesheim.....	2,20	705	320	56593
07 1 32 044	Hamm (Sieg).....	3,66	3 645	995	57577
07 1 32 045	Harbach.....	5,63	577	102	57520
07 1 32 046	Hasselbach.....	5,76	308	53	57635
07 1 32 047	Helmenzen.....	4,15	675	162	57612
07 1 32 048	Helmeroth.....	3,57	207	57	57612
07 1 32 049	Hemmelzen.....	2,85	260	91	57612
07 1 32 050	Herdorf, Stadt.....	18,01	7 415	411	57562
07 1 32 051	Heupelzen.....	2,58	258	100	57612
07 1 32 052	Hilgenroth.....	2,96	292	98	57612
07 1 32 053	Hirz-Maulsbach.....	6,14	281	45	57635
07 1 32 054	Hövels.....	7,87	681	86	57539
07 1 32 055	Horhausen (Westerwald).....	4,72	1 709	362	56593
07 1 32 056	Idelberg.....	1,13	63	55	57612
07 1 32 057	Ingelbach.....	5,08	599	117	57612
07 1 32 058	Isert.....	1,84	190	103	57612
07 1 32 059	Kausen.....	3,61	758	209	57520
07 1 32 060	Kescheid.....	4,82	125	25	57632
07 1 32 061	Kettenhausen.....	1,68	262	155	57612
07 1 32 062	Kircheib.....	6,55	515	78	57612
07 1 32 063	Kirchen (Sieg).....	39,59	9 699	244	57548
07 1 32 064	Kraam.....	2,73	178	65	57635
07 1 32 065	Krunkel.....	2,81	611	217	56593
07 1 32 066	Malberg.....	4,31	1 029	238	57629
07 1 32 067	Mammelzen.....	4,12	950	230	57636
07 1 32 068	Mauden.....	1,74	113	64	57520
07 1 32 069	Mehren.....	3,67	477	129	57635
07 1 32 070	Michelbach (Westerwald).....	4,41	433	98	57610
07 1 32 071	Molzshain.....	2,91	593	203	57520
07 1 32 072	Mudersbach.....	9,42	6 453	685	57555
07 1 32 073	Nauroth.....	6,86	1 201	175	57583
07 1 32 074	Neitersen.....	5,64	794	140	57638
07 1 32 075	Niederdreisbach.....	4,16	1 005	241	57520
07 1 32 076	Niederfischbach.....	14,48	4 861	335	57572
07 1 32 077	Niederirschen.....	2,82	119	42	57589
07 1 32 078	Niedersteinebach.....	0,79	213	269	56593
07 1 32 079	Nisterberg.....	4,54	457	100	56472
07 1 32 080	Katzwinkel (Sieg).....	15,80	1 943	122	57581
07 1 32 081	Obererbach (Westerwald).....	3,63	547	150	57612
07 1 32 082	Oberirschen.....	9,46	698	73	57635
07 1 32 083	Oberlahr.....	2,82	797	282	57641
07 1 32 084	Obernau.....	1,48	165	111	57638
07 1 32 085	Obersteinebach.....	3,33	231	69	56593
07 1 32 086	Oberwambach.....	3,99	427	107	57614
07 1 32 087	Ölsen.....	2,26	95	42	57612
07 1 32 088	Orfgen.....	3,73	256	68	57632
07 1 32 089	Peterslahr.....	2,30	291	126	57614
07 1 32 090	Pleckhausen.....	1,99	743	373	56593
07 1 32 091	Pracht.....	5,50	1 514	275	57589
07 1 32 092	Racksen.....	1,97	122	61	57612
07 1 32 093	Reiferscheid.....	2,13	305	143	57632
07 1 32 094	Rettersen.....	3,21	313	97	57635
07 1 32 095	Rosenheim (Landkreis Altenkirchen).....	4,10	769	187	57520
07 1 32 096	Roth.....	3,79	1 493	393	57539
07 1 32 097	Rott.....	9,78	416	42	57632
07 1 32 098	Scheuerfeld.....	2,66	2 218	833	57584

1) * Bedeutet, daß die Gemeinde mehrere Postleitzahlen hat;
die hier genannte Zahl ist diejenige des Verwaltungssitzes der Gemeinde.

3 Gemeinden in systematischer Ordnung mit Schlüsselnummer, Fläche, Bevölkerung,
Bevölkerungsdichte und Postleitzahl am 31.12.1998

Schlüssel- nummer	Land, Reg.-Bezirk, Kreis, Gemeinde	Fläche km 2	Bevölkerung	Ein- wohner je km2	Post- leit- zahl 1)
07 1 32 099	Schöneberg.....	3,20	382	119	57638
07 1 32 100	Schürdt.....	2,01	227	112	57632
07 1 32 101	Schutzbach.....	1,26	456	361	57520
07 1 32 102	Seelbach bei Hamm (Sieg).....	3,40	212	62	57577
07 1 32 103	Seelbach (Westerwald).....	2,99	330	110	57632
07 1 32 104	Seifen.....	2,95	167	56	57632
07 1 32 105	Selbach (Sieg).....	3,66	826	225	57539
07 1 32 106	Sörth.....	1,99	252	126	57636
07 1 32 107	Steinebach/ Sieg.....	4,54	1 291	284	57520
07 1 32 108	Steineroth.....	2,53	650	256	57518
07 1 32 109	Stürzelbach.....	1,77	250	141	57614
07 1 32 110	Volkerzen.....	1,98	95	47	57612
07 1 32 111	Wallmenroth.....	3,85	1 271	330	57584
07 1 32 112	Walterschen.....	2,12	137	64	57632
07 1 32 113	Weitefeld.....	8,49	2 397	282	57586
07 1 32 114	Werkhausen.....	5,75	201	34	57635
07 1 32 115	Weyerbusch.....	4,22	1 425	337	57635
07 1 32 116	Willroth.....	1,97	823	417	56594
07 1 32 117	Wissen, Stadt.....	34,88	8 895	255	57537
07 1 32 118	Wölmersen.....	2,63	418	158	57635
07 1 32 119	Ziegenhain.....	0,71	144	202	57632
07 1 32 201	Berod bei Hachenburg.....	5,05	670	132	57614
07 1 32 501	Altenkirchen (Westerwald), Stadt.....	11,00	6 587	598	57610
	zusammen ...	641,95	137 012	213	X
07 1 33	Bad Kreuznach Sitz: Bad Kreuznach, Stadt				
07 1 33 001	Abtweiler.....	5,76	259	44	55568
07 1 33 002	Allenfeld.....	2,97	199	67	55595
07 1 33 003	Altenbamberg.....	7,53	773	102	55585
07 1 33 004	Argenschwang.....	4,25	363	85	55595
07 1 33 005	Auen.....	2,71	264	97	55569
07 1 33 006	Bad Kreuznach, Stadt.....	46,10	43 591	945	55545 *
07 1 33 007	Bad Münster am Stein-Ebernb., Stadt....	9,53	3 660	384	55583
07 1 33 008	Bärenbach.....	5,59	537	96	55758
07 1 33 009	Bärweiler.....	6,11	291	47	55606
07 1 33 010	Becherbach bei Kirn.....	8,41	474	56	55608
07 1 33 011	Becherbach.....	10,85	1 004	92	67827
07 1 33 012	Biebelshaus.....	3,10	471	151	55546
07 1 33 013	Bockenau.....	9,66	1 202	124	55595
07 1 33 014	Boos.....	1,11	379	341	55595
07 1 33 015	Braunweiler.....	4,68	574	122	55595
07 1 33 016	Brauweiler.....	3,16	81	25	55606
07 1 33 017	Breitenheim.....	5,69	441	77	55592
07 1 33 018	Bretzenheim.....	5,81	2 421	416	55559
07 1 33 019	Burgsponheim.....	1,10	208	189	55595
07 1 33 020	Callbach.....	5,39	440	81	67829
07 1 33 021	Dalberg.....	2,30	255	110	55595
07 1 33 022	Daubach.....	2,91	205	70	55566
07 1 33 023	Daxweiler.....	16,65	819	49	55442
07 1 33 024	Desloch.....	6,37	381	59	55592
07 1 33 025	Dörrebach.....	13,14	740	56	55444
07 1 33 026	Dorsheim.....	2,22	628	282	55452
07 1 33 027	Duchroth.....	9,68	589	60	55585
07 1 33 028	Eckenroth.....	1,08	228	211	55444
07 1 33 030	Feilbingert.....	10,05	1 684	167	67824
07 1 33 031	Frei-Laubersheim.....	9,88	1 005	101	55546
07 1 33 032	Fürfeld.....	12,48	1 514	121	55546
07 1 33 033	Gebroth.....	2,32	154	66	55595
07 1 33 035	Guldental.....	12,99	2 621	201	55452
07 1 33 036	Gutenberg.....	4,23	972	229	55595
07 1 33 037	Hackenheim.....	4,31	1 834	425	55546

1) * Bedeutet, daß die Gemeinde mehrere Postleitzahlen hat;
die hier genannte Zahl ist diejenige des Verwaltungssitzes der Gemeinde.

3 Gemeinden in systematischer Ordnung mit Schlüsselnummer, Fläche, Bevölkerung,
Bevölkerungsdichte und Postleitzahl am 31.12.1998

Schlüssel- nummer	Land, Reg.-Bezirk, Kreis, Gemeinde	Fläche km 2	Bevölkerung	Ein- wohner je km2	Post- leit- zahl 1)
07 1 33 038	Hahnenbach.....	2,79	620	222	55606
07 1 33 039	Hallgarten.....	2,54	748	294	67826
07 1 33 040	Hargesheim.....	2,53	2 913	1 151	55595
07 1 33 041	Heimweiler.....	9,07	444	48	55606
07 1 33 042	Heinzenberg.....	1,96	30	15	55606
07 1 33 043	Hennweiler.....	14,11	1 304	92	55619
07 1 33 044	Hergenfeld.....	5,90	436	73	55452
07 1 33 045	Hochstätten.....	5,46	669	122	55585
07 1 33 046	Hochstetten-Dhaun.....	12,61	1 546	122	55606
07 1 33 047	Horbach.....	1,92	45	23	55606
07 1 33 048	Hüffelsheim.....	6,58	1 195	181	55595
07 1 33 049	Hundsbach.....	7,48	443	59	55621
07 1 33 050	Ippenschied.....	2,62	152	58	55566
07 1 33 051	Jeckenbach.....	6,28	291	46	55592
07 1 33 052	Kirn, Stadt.....	16,53	9 171	554	55606
07 1 33 053	Kirschroth.....	7,64	301	39	55566
07 1 33 054	Langenlonsheim.....	11,91	3 547	297	55450
07 1 33 055	Langenthal.....	2,71	106	39	55569
07 1 33 056	Laubenheim.....	3,34	826	247	55452
07 1 33 057	Lauschied.....	4,78	627	131	55568
07 1 33 058	Lettweiler.....	6,28	227	36	67823
07 1 33 059	Limbach.....	9,18	351	38	55606
07 1 33 060	Löllbach.....	4,94	241	48	67744
07 1 33 061	Mandel.....	6,34	857	135	55595
07 1 33 062	Martinstein.....	0,40	352	880	55627
07 1 33 063	Meckenbach.....	6,96	436	62	55606
07 1 33 064	Meddersheim.....	13,15	1 377	104	55566
07 1 33 065	Meisenheim, Stadt.....	10,34	3 055	295	55590
07 1 33 066	Merxheim.....	17,05	1 473	86	55627
07 1 33 067	Monzingen.....	12,18	1 634	134	55569
07 1 33 068	Münchwald.....	1,46	298	204	55595
07 1 33 069	Neu-Bamberg.....	4,56	968	212	55546
07 1 33 070	Niederhausen.....	5,31	600	112	55585
07 1 33 071	Norheim.....	3,15	1 509	479	55585
07 1 33 072	Nußbaum.....	5,92	489	82	55569
07 1 33 073	Oberhausen bei Kirn.....	4,58	963	210	55606
07 1 33 074	Oberhausen an der Nahe.....	3,31	436	131	55585
07 1 33 075	Oberstreit.....	1,02	253	248	55596
07 1 33 076	Odernheim am Glan.....	13,26	1 801	135	55571
07 1 33 077	Otzweiler.....	3,11	240	77	55606
07 1 33 078	Pfaffen-Schwabenheim.....	5,18	1 194	230	55546
07 1 33 080	Pleisersheim.....	2,32	279	120	55576
07 1 33 081	Raumbach.....	4,42	452	102	55592
07 1 33 082	Rehbach.....	2,21	34	15	55566
07 1 33 083	Rehborn.....	10,14	802	79	55592
07 1 33 084	Reiffelbach.....	4,46	271	60	67829
07 1 33 085	Roth.....	0,82	257	313	55442
07 1 33 086	Roxheim.....	5,94	2 216	373	55595
07 1 33 087	Rümmelsheim.....	3,08	1 331	432	55452
07 1 33 088	Sankt Katharinen.....	1,70	314	184	55595
07 1 33 089	Schloßböckelheim.....	4,77	418	87	55596
07 1 33 090	Schmittweiler.....	5,48	238	43	67829
07 1 33 091	Schöneberg.....	7,13	654	91	55444
07 1 33 092	Schweinschied.....	6,35	214	33	67744
07 1 33 093	Schweppenhausen.....	3,05	910	298	55444
07 1 33 094	Seesbach.....	6,06	637	105	55629
07 1 33 095	Seibersbach.....	14,64	1 490	101	55444
07 1 33 096	Simmertal.....	8,08	2 029	251	55618
07 1 33 098	Sommerloch.....	2,53	408	161	55595
07 1 33 099	Spabrücken.....	16,61	1 129	67	55595
07 1 33 100	Spall.....	14,34	168	11	55595
07 1 33 101	Sponheim.....	14,35	830	57	55595
07 1 33 102	Staudernheim.....	11,47	1 628	141	55568

1) * Bedeutet, daß die Gemeinde mehrere Postleitzahlen hat;
die hier genannte Zahl ist diejenige des Verwaltungssitzes der Gemeinde.

3 Gemeinden in systematischer Ordnung mit Schlüsselnummer, Fläche, Bevölkerung,
Bevölkerungsdichte und Postleitzahl am 31.12.1998

Schlüssel- nummer	Land, Reg.-Bezirk, Kreis, Gemeinde	Fläche km 2	Bevölkerung	Ein- wohner je km2	Post- leit- zahl 1)
07 1 33 103	Stromberg, Stadt.....	9,02	2 861	317	55442
07 1 33 104	Tiefenthal.....	1,35	95	70	55546
07 1 33 105	Traisen.....	2,85	590	207	55595
07 1 33 106	Volxheim.....	4,91	992	202	55546
07 1 33 107	Waldböckelheim.....	18,53	2 366	127	55596
07 1 33 108	Waldlaubersheim.....	8,05	839	104	55444
07 1 33 109	Wallhausen.....	10,30	1 664	161	55595
07 1 33 110	Warmsroth.....	5,91	424	71	55442
07 1 33 111	Weiler bei Monzingen.....	5,87	485	82	55627
07 1 33 112	Weinsheim.....	9,27	1 706	184	55595
07 1 33 113	Weitersborn.....	3,12	271	86	55629
07 1 33 114	Windesheim.....	10,17	1 810	177	55452
07 1 33 115	Winterbach.....	14,49	493	34	55595
07 1 33 116	Winterburg.....	2,57	224	87	55595
07 1 33 117	Rüdesheim.....	3,43	2 311	673	55593
07 1 33 201	Bruschied.....	2,67	332	124	55606
07 1 33 202	Kellenbach.....	8,34	296	35	55606
07 1 33 203	Königsau.....	2,02	81	40	55606
07 1 33 204	Schneppenbach.....	3,30	284	86	55608
07 1 33 205	Schwarzerden.....	6,98	279	39	55629
07 1 33 501	Bad Sobernheim, Stadt.....	54,06	6 424	118	55566
	zusammen ...	863,72	156 965	182	X
07 1 34	Birkenfeld				
	Sitz: Birkenfeld, Stadt				
07 1 34 001	Abentheuer.....	6,12	508	83	55767
07 1 34 002	Achtelsbach.....	9,70	492	50	55767
07 1 34 003	Allenbach.....	27,56	728	26	55758
07 1 34 004	Asbach.....	3,47	190	54	55758
07 1 34 005	Baumholder, Stadt.....	69,47	4 327	62	55774
07 1 34 006	Bergen.....	10,42	498	47	55608
07 1 34 007	Berglangenbach.....	5,73	521	90	55776
07 1 34 008	Berschweiler bei Baumholder.....	6,64	596	89	55777
07 1 34 009	Berschweiler bei Kirn.....	7,53	283	37	55608
07 1 34 010	Birkenfeld, Stadt.....	13,58	7 047	518	55765
07 1 34 011	Börfink.....	8,22	198	24	54422
07 1 34 012	Bollenbach.....	3,77	170	45	55624
07 1 34 013	Breitenthal.....	3,68	335	91	55758
07 1 34 014	Bruchweiler.....	8,13	617	75	55758
07 1 34 015	Brücken.....	13,62	1 260	92	55767
07 1 34 016	Buhlenberg.....	8,44	479	56	55767
07 1 34 017	Bundenbach.....	7,70	1 038	134	55626
07 1 34 018	Dambach.....	2,98	147	49	55765
07 1 34 019	Dickesbach.....	4,91	398	81	55758
07 1 34 020	Dienstweiler.....	6,69	337	50	55765
07 1 34 021	Eckersweiler.....	3,69	175	47	55777
07 1 34 022	Elchweiler.....	2,15	80	37	55765
07 1 34 023	Ellenberg.....	2,01	58	28	55765
07 1 34 024	Ellweiler.....	7,46	301	40	55765
07 1 34 025	Fischbach.....	4,00	1 075	268	55743
07 1 34 026	Föhren-Linden.....	6,60	364	55	55777
07 1 34 027	Frauenberg.....	3,86	475	123	55776
07 1 34 028	Gerach.....	2,29	274	119	55743
07 1 34 029	Gimbweiler.....	5,53	459	83	55767
07 1 34 030	Gösenroth.....	4,49	269	59	55624
07 1 34 031	Gollenberg.....	3,25	129	39	55767
07 1 34 032	Griebelschied.....	4,19	205	48	55608
07 1 34 033	Hahnweiler.....	2,28	240	105	55776
07 1 34 034	Hattgenstein.....	8,21	286	34	55767
07 1 34 035	Hausen.....	4,99	239	47	55608
07 1 34 036	Heimbach.....	6,78	1 335	196	55779
07 1 34 037	Hellertshausen.....	7,47	179	23	55758

1) * Bedeutet, daß die Gemeinde mehrere Postleitzahlen hat;
die hier genannte Zahl ist diejenige des Verwaltungssitzes der Gemeinde.

3 Gemeinden in systematischer Ordnung mit Schlüsselnummer, Fläche, Bevölkerung,
Bevölkerungsdichte und Postleitzahl am 31.12.1998

Schlüssel- nummer	Land, Reg.-Bezirk, Kreis, Gemeinde	Fläche km 2	Bevölkerung	Ein- wohner je km2	Post- leit- zahl 1)
07 1 34 038	Herborn.....	2,46	499	202	55758
07 1 34 039	Herrstein.....	4,79	951	198	55756
07 1 34 040	Hettenrodt.....	5,32	723	135	55758
07 1 34 041	Hintertiefenbach.....	4,67	410	87	55743
07 1 34 042	Hoppstädten-Weiersbach.....	17,86	2 559	143	55768
07 1 34 043	Horbruch.....	5,18	337	65	55483
07 1 34 044	Hottenbach.....	11,21	706	62	55758
07 1 34 045	Idar-Oberstein, Stadt.....	91,57	33 968	370	55743
07 1 34 046	Kempfeld.....	9,66	785	81	55758
07 1 34 047	Kirschweiler.....	4,88	1 143	234	55743
07 1 34 048	Kronweiler.....	3,51	388	110	55767
07 1 34 049	Krummenau.....	4,32	138	31	55483
07 1 34 050	Leisel.....	8,82	574	65	55767
07 1 34 051	Leitzweiler.....	3,02	122	40	55779
07 1 34 052	Mackenrodt.....	4,90	458	93	55758
07 1 34 053	Meckenbach.....	3,78	139	36	55767
07 1 34 054	Mettweiler.....	5,50	306	55	55777
07 1 34 055	Mittelreidenbach.....	5,07	816	160	55758
07 1 34 056	Mörschied.....	10,69	882	82	55758
07 1 34 057	Niederbrombach.....	7,28	527	72	55767
07 1 34 058	Niederhambach.....	9,77	300	30	55767
07 1 34 059	Niederhosenbach.....	7,43	388	52	55758
07 1 34 060	Niederwörresbach.....	9,35	1 027	109	55758
07 1 34 061	Nohen.....	7,50	425	56	55767
07 1 34 062	Oberbrombach.....	6,56	508	77	55767
07 1 34 063	Oberhambach.....	5,11	277	54	55765
07 1 34 064	Oberhosenbach.....	4,14	144	34	55758
07 1 34 065	Oberkirn.....	5,45	361	66	55624
07 1 34 066	Oberreidenbach.....	10,93	622	56	55758
07 1 34 067	Oberwörresbach.....	1,40	165	117	55758
07 1 34 068	Reichenbach.....	11,13	620	55	55776
07 1 34 069	Rhaunen.....	10,75	2 165	201	55624
07 1 34 070	Rimsberg.....	3,20	115	35	55765
07 1 34 071	Rinzenberg.....	11,33	296	26	55767
07 1 34 072	Rötsweiler-Nockenthal.....	3,21	525	163	55767
07 1 34 073	Rohrbach.....	2,46	249	101	55776
07 1 34 074	Rückweiler.....	2,75	434	157	55776
07 1 34 075	Ruschberg.....	7,45	885	118	55776
07 1 34 076	Schauren.....	7,12	531	74	55758
07 1 34 077	Schmidthachenbach.....	10,05	435	43	55758
07 1 34 078	Schmißberg.....	1,68	230	136	55765
07 1 34 079	Schwerbach.....	2,55	69	27	55624
07 1 34 080	Schwollen.....	8,83	495	56	55767
07 1 34 081	Sensweiler.....	8,43	603	71	55758
07 1 34 082	Sien.....	8,47	584	68	55758
07 1 34 083	Sienhachenbach.....	7,60	227	29	55758
07 1 34 084	Siesbach.....	7,43	437	58	55767
07 1 34 085	Sonnenberg-Winnenberg.....	2,87	551	191	55767
07 1 34 086	Sonnschied.....	3,85	147	38	55758
07 1 34 087	Stipshausen.....	11,11	922	82	55758
07 1 34 088	Sulzbach.....	6,67	378	56	55758
07 1 34 089	Veitsrodt.....	7,94	641	80	55758
07 1 34 090	Vollmersbach.....	2,44	523	214	55758
07 1 34 091	Weiden.....	2,60	96	36	55758
07 1 34 092	Weitersbach.....	7,75	94	12	55624
07 1 34 093	Wickenrodt.....	5,27	163	30	55758
07 1 34 094	Wilzenberg-Hußweiler.....	6,46	327	50	55767
07 1 34 095	Wirschweiler.....	10,26	386	37	55758
07 1 34 502	Langweiler.....	5,20	309	59	55758
	zusammen ...	776,60	90 397	116	X

1) * Bedeutet, daß die Gemeinde mehrere Postleitzahlen hat;
die hier genannte Zahl ist diejenige des Verwaltungssitzes der Gemeinde.

3 Gemeinden in systematischer Ordnung mit Schlüsselnummer, Fläche, Bevölkerung,
Bevölkerungsdichte und Postleitzahl am 31.12.1998

Schlüssel- nummer	Land, Reg.-Bezirk, Kreis, Gemeinde	Fläche km 2	Bevölkerung	Ein- wohner je km2	Post- leit- zahl 1)
07 1 35	Cochem-Zell Sitz: Cochem, Stadt	.			
07 1 35 001	Alf.....	6,33	984	155	56859
07 1 35 002	Alflen.....	13,42	834	62	56828
07 1 35 003	Altlay.....	5,75	585	101	56858
07 1 35 004	Altstrimmig.....	8,90	371	41	56858
07 1 35 005	Auderath.....	6,19	563	90	56766
07 1 35 007	Beilstein.....	1,68	156	92	56814
07 1 35 008	Beuren.....	10,63	496	46	56864
07 1 35 009	Binningen.....	6,67	681	102	56754
07 1 35 010	Blankenrath.....	4,59	1 615	351	56865
07 1 35 011	Brachtendorf.....	2,45	254	103	56761
07 1 35 012	Bremm.....	9,12	949	104	56814
07 1 35 013	Briedel.....	26,62	1 119	42	56850
07 1 35 014	Brieden.....	4,40	119	27	56829
07 1 35 015	Briedern.....	3,55	349	98	56820
07 1 35 016	Brohl.....	5,88	366	62	56754
07 1 35 017	Bruttig-Fankel.....	14,37	1 232	85	56814
07 1 35 018	Büchel.....	12,84	1 162	90	56823
07 1 35 019	Bullay.....	3,95	1 464	370	56859
07 1 35 020	Cochem, Stadt.....	21,22	5 361	252	56812
07 1 35 021	Dohr.....	5,02	617	122	56812
07 1 35 022	Dünfus.....	3,25	303	93	56754
07 1 35 023	Düngenheim.....	9,31	1 299	139	56761
07 1 35 024	Ediger-Eller.....	19,13	1 140	59	56814
07 1 35 025	Ellenz-Poltersdorf.....	7,37	889	120	56821
07 1 35 026	Eppenberg.....	4,12	246	59	56759
07 1 35 027	Ernst.....	4,18	643	153	56814
07 1 35 028	Eulgem.....	3,01	155	51	56761
07 1 35 029	Faid.....	8,23	1 098	133	56814
07 1 35 030	Filiz.....	3,11	76	24	56766
07 1 35 031	Forst (Eifel).....	3,93	386	98	56754
07 1 35 032	Forst (Hunsrück).....	3,35	55	16	56858
07 1 35 033	Gamlen.....	5,59	525	93	56761
07 1 35 034	Gevenich.....	7,12	707	99	56825
07 1 35 035	Gillenbeuren.....	4,70	253	53	56825
07 1 35 036	Greimersburg.....	10,16	684	67	56814
07 1 35 037	Grenderich.....	8,51	449	52	56858
07 1 35 038	Hambuch.....	4,81	595	123	56761
07 1 35 039	Haserich.....	4,45	223	50	56858
07 1 35 040	Hauroth.....	3,94	285	72	56761
07 1 35 041	Hesweiler.....	2,31	146	63	56865
07 1 35 042	Illerich.....	7,74	709	91	56814
07 1 35 043	Kaifenheim.....	6,17	704	114	56761
07 1 35 044	Kail.....	6,15	309	50	56829
07 1 35 045	Kaisersesch.....	8,18	2 716	332	56759
07 1 35 046	Kalenborn.....	5,30	206	38	56759
07 1 35 048	Kliding.....	5,27	235	44	56825
07 1 35 049	Klotten.....	16,07	1 554	96	56818
07 1 35 050	Lahr.....	3,60	189	52	56288
07 1 35 051	Landkern.....	10,61	816	76	56814
07 1 35 052	Laubach.....	6,83	1 088	159	56759
07 1 35 053	Lieg.....	9,69	460	47	56290
07 1 35 054	Liesenich.....	8,76	356	40	56858
07 1 35 056	Lütz.....	5,47	358	65	56290
07 1 35 057	Lutzerath.....	23,70	1 551	65	56826
07 1 35 058	Masburg.....	9,13	1 009	110	56761
07 1 35 060	Mesenich.....	2,98	317	106	56820
07 1 35 061	Mittelstrimmig.....	11,47	420	36	56858
07 1 35 062	Möntenich.....	4,08	133	32	56754
07 1 35 063	Mörsdorf.....	17,37	705	40	56290

1) * Bedeutet, daß die Gemeinde mehrere Postleitzahlen hat;
die hier genannte Zahl ist diejenige des Verwaltungssitzes der Gemeinde.

3 Gemeinden in systematischer Ordnung mit Schlüsselnummer, Fläche, Bevölkerung,
Bevölkerungsdichte und Postleitzahl am 31.12.1998

Schlüssel- nummer	Land, Reg.-Bezirk, Kreis, Gemeinde	Fläche * km 2	Bevölkerung	Ein- wohner je km2	Post- leit- zahl 1)
07 1 35 064	Moritzheim.....	4,02	179	44	56865
07 1 35 065	Moselkern.....	4,73	710	150	56254
07 1 35 066	Müden (Mosel).....	7,50	751	100	56254
07 1 35 067	Müllenbach.....	4,27	723	169	56761
07 1 35 068	Neef.....	6,51	536	82	56858
07 1 35 069	Nehren.....	0,76	95	125	56820
07 1 35 070	Panzweiler.....	3,85	228	59	56865
07 1 35 071	Peterswald-Löffelscheid.....	15,33	838	54	56858
07 1 35 072	Pommern.....	5,65	534	94	56829
07 1 35 073	Pünderich.....	5,41	974	180	56861
07 1 35 074	Reidenhausen.....	2,06	203	98	56865
07 1 35 075	Roes.....	6,74	524	77	56754
07 1 35 076	Sankt Aldegund.....	6,16	689	111	56858
07 1 35 077	Schauen.....	3,05	389	127	56865
07 1 35 078	Schmitt.....	2,71	165	60	56825
07 1 35 079	Senheim.....	12,58	631	50	56820
07 1 35 080	Sosberg.....	3,91	179	45	56858
07 1 35 081	Tellig.....	1,21	323	266	56858
07 1 35 082	Treis-Karden.....	31,34	2 390	76	56253
07 1 35 083	Ulmen.....	28,62	2 961	103	56766
07 1 35 084	Urmersbach.....	4,34	479	110	56761
07 1 35 085	Urschmitt.....	6,61	289	43	56825
07 1 35 086	Valwig.....	5,70	353	61	56812
07 1 35 087	Wagenhausen.....	1,80	62	34	56826
07 1 35 088	Walhausen.....	2,27	174	76	56865
07 1 35 089	Weiler.....	7,32	298	40	56825
07 1 35 090	Wirfus.....	4,65	234	50	56814
07 1 35 091	Wollmerath.....	4,06	204	50	56826
07 1 35 092	Zell (Mosel), Stadt.....	44,98	4 464	99	56856
07 1 35 093	Zettingen.....	3,70	187	50	56761
07 1 35 094	Zilshausen.....	6,63	338	50	56288
07 1 35 501	Bad Bertrich.....	8,71	1 014	116	56864
	zusammen ...	719,91	65 387	91	X
07 1 37	Mayen-Koblenz Sitz: Koblenz, Stadt				
07 1 37 001	Acht.....	3,79	97	25	56729
07 1 37 003	Andernach, Stadt.....	53,23	29 613	556	56626
07 1 37 004	Anschau.....	5,15	289	56	56729
07 1 37 006	Arft.....	5,83	294	50	56729
07 1 37 007	Baar.....	11,74	817	69	56729
07 1 37 008	Bell.....	10,26	1 529	149	56745
07 1 37 011	Bermel.....	7,33	406	55	56729
07 1 37 014	Boos.....	10,36	647	62	56729
07 1 37 019	Ditscheid.....	4,48	236	52	56729
07 1 37 023	Einig.....	3,09	154	49	56751
07 1 37 025	Ettringen.....	9,16	2 826	308	56729
07 1 37 027	Gappenach.....	3,51	302	86	56294
07 1 37 029	Gering.....	2,94	388	131	56751
07 1 37 030	Gierschnach.....	3,27	233	71	56294
07 1 37 034	Hausten.....	3,56	345	96	56745
07 1 37 035	Herrresbach.....	8,47	451	53	56729
07 1 37 036	Hirten.....	2,51	279	111	56729
07 1 37 041	Kalt.....	5,36	422	78	56294
07 1 37 043	Kehrig.....	10,41	1 133	108	56729
07 1 37 048	Kerben.....	4,71	346	73	56295
07 1 37 049	Kirchwald.....	9,51	988	103	56729
07 1 37 053	Kollig.....	4,99	405	81	56751
07 1 37 055	Kottenheim.....	6,07	2 875	473	56736
07 1 37 056	Kretz.....	4,17	739	177	56630
07 1 37 057	Krufft.....	18,17	3 998	220	56642
07 1 37 060	Langenfeld.....	4,71	792	168	56729

1) * Bedeutet, daß die Gemeinde mehrere Postleitzahlen hat;
die hier genannte Zahl ist diejenige des Verwaltungssitzes der Gemeinde.

3 Gemeinden in systematischer Ordnung mit Schlüsselnummer, Fläche, Bevölkerung, Bevölkerungsdichte und Postleitzahl am 31.12.1998

Schlüssel- nummer	Land, Reg.-Bezirk, Kreis, Gemeinde	Fläche km 2	Bevölkerung	Ein- wohner je km2	Post- leit- zahl 1)
07 1 37 061	Langscheid.....	2,54	95	37	56729
07 1 37 063	Lind.....	2,78	59	21	56729
07 1 37 065	Lonnig.....	5,50	971	176	56295
07 1 37 066	Luxem.....	4,93	271	54	56729
07 1 37 068	Mayen, Stadt.....	58,04	19 749	340	56727
07 1 37 069	Mendig, Stadt.....	23,79	8 329	350	56743
07 1 37 070	Mertloch.....	10,28	1 389	135	56753
07 1 37 074	Monreal.....	14,64	916	62	56729
07 1 37 077	Münk.....	5,13	273	53	56729
07 1 37 079	Nachtsheim.....	7,21	573	79	56729
07 1 37 080	Naunheim.....	6,12	377	61	56753
07 1 37 081	Nickenich.....	16,56	3 602	217	56645
07 1 37 086	Ochtendung.....	24,10	5 123	212	56299
07 1 37 087	Pillig.....	6,29	557	88	56753
07 1 37 088	Plaiddt.....	9,39	5 363	571	56637
07 1 37 089	Polch, Stadt.....	28,70	6 120	213	56751
07 1 37 092	Reudelsterz.....	3,94	363	92	56727
07 1 37 093	Rieden.....	9,10	1 363	149	56745
07 1 37 095	Rüben.....	5,61	862	153	56295
07 1 37 096	Saffig.....	6,96	2 163	310	56648
07 1 37 097	Sankt Johann.....	4,31	823	190	56727
07 1 37 099	Siebenbach.....	3,41	201	58	56729
07 1 37 101	Thür.....	8,26	1 493	180	56743
07 1 37 102	Trims.....	4,52	571	126	56753
07 1 37 105	Virneburg.....	5,42	464	85	56729
07 1 37 106	Volkesfeld.....	2,58	533	206	56745
07 1 37 110	Weiler.....	7,51	494	65	56729
07 1 37 112	Welling.....	6,80	906	133	56753
07 1 37 113	Welschenbach.....	2,79	61	21	56729
07 1 37 114	Wierschem.....	8,32	322	38	56294
07 1 37 201	Alken.....	8,10	650	80	56332
07 1 37 202	Bassenheim.....	14,76	2 859	193	56220
07 1 37 203	Bendorf, Stadt.....	24,07	16 785	697	56170
07 1 37 204	Brey.....	6,41	1 308	204	56321
07 1 37 205	Brodenbach.....	9,64	702	72	56332
07 1 37 206	Burgen.....	11,27	847	75	56332
07 1 37 207	Dieblich.....	17,68	2 423	137	56332
07 1 37 208	Hatzenport.....	3,77	666	176	56332
07 1 37 209	Kaltenengers.....	3,07	1 949	634	56220
07 1 37 211	Kettig.....	7,78	3 022	388	56220
07 1 37 212	Kobern-Gondorf.....	28,36	3 179	112	56330
07 1 37 214	Löf.....	5,34	1 462	273	56332
07 1 37 215	Macken.....	8,61	366	42	56290
07 1 37 216	Mülheim-Kärlich, Stadt.....	16,30	10 284	630	56218
07 1 37 217	Niederfell.....	11,67	1 024	87	56332
07 1 37 218	Niederwerth.....	3,03	1 374	453	56179
07 1 37 219	Nörtershausen.....	5,66	1 023	180	56283
07 1 37 220	Oberfell.....	5,57	1 193	214	56332
07 1 37 221	Rhens, Stadt.....	16,30	2 907	178	56321
07 1 37 222	Sankt Sebastian.....	2,88	2 436	845	56220
07 1 37 223	Spay.....	2,67	2 100	786	56322
07 1 37 224	Urbar.....	3,46	2 697	779	56182
07 1 37 225	Urmitz.....	3,77	3 548	941	56220
07 1 37 226	Vallendar, Stadt.....	13,22	9 250	699	56179
07 1 37 227	Waldesch.....	3,34	2 159	646	56323
07 1 37 228	Weißenthurm, Stadt.....	3,99	7 439	1 864	56575
07 1 37 229	Weitersburg.....	6,62	2 184	329	56191
07 1 37 230	Winnigen.....	6,66	2 567	385	56333
07 1 37 231	Wolken.....	2,86	754	263	56332
07 1 37 501	Münstermaifeld, Stadt.....	27,78	2 974	107	56294
07 1 37 504	Lehmen.....	10,24	1 436	140	56332
	zusammen ...	817,19	208 557	255	X

1) * Bedeutet, daß die Gemeinde mehrere Postleitzahlen hat;
die hier genannte Zahl ist diejenige des Verwaltungssitzes der Gemeinde.

3 Gemeinden in systematischer Ordnung mit Schlüsselnummer, Fläche, Bevölkerung,
Bevölkerungsdichte und Postleitzahl am 31.12.1998

Schlüssel- nummer	Land, Reg.-Bezirk, Kreis, Gemeinde	Fläche km 2	Bevölkerung	Ein- wohner je km2	Post- leit- zahl 1)
07 1 38	Neuwied Sitz: Neuwied, Stadt				
07 1 38 002	Anhausen.....	9,54	1 316	137	56584
07 1 38 003	Asbach.....	38,59	6 592	170	53567
07 1 38 004	Bad Hönningen, Stadt.....	20,09	5 773	287	53557
07 1 38 005	Bonefeld.....	5,21	1 038	199	56579
07 1 38 006	Breitscheid.....	12,21	1 992	163	53547
07 1 38 007	Hausen (Wied).....	7,69	1 719	223	53547
07 1 38 008	Bruchhausen.....	2,61	952	364	53572
07 1 38 009	Dattenberg.....	9,33	1 612	172	53547
07 1 38 010	Datzeroth.....	8,01	224	27	56589
07 1 38 011	Dernbach.....	5,48	1 036	189	56307
07 1 38 012	Dierdorf, Stadt.....	31,90	5 686	178	56269
07 1 38 013	Döttesfeld.....	5,85	664	113	56305
07 1 38 014	Dürrholz.....	6,90	1 119	162	56307
07 1 38 015	Ehlscheid.....	6,28	1 282	204	56581
07 1 38 019	Erpel.....	9,18	2 535	276	53579
07 1 38 023	Großmaischeid.....	15,52	2 301	148	56276
07 1 38 024	Hammerstein.....	7,20	366	50	56598
07 1 38 025	Hanroth.....	2,43	580	238	56316
07 1 38 026	Hardert.....	3,44	752	218	56579
07 1 38 027	Harschbach.....	2,18	378	173	56307
07 1 38 030	Hümmerich.....	4,27	736	172	53547
07 1 38 031	Isenburg.....	4,17	751	180	56271
07 1 38 034	Kleinmaischeid.....	6,99	1 299	185	56271
07 1 38 036	Kurtscheid.....	5,10	968	189	56581
07 1 38 037	Leubsdorf.....	10,22	1 686	164	53547
07 1 38 038	Leutesdorf.....	10,79	2 008	186	56599
07 1 38 040	Linkenbach.....	5,43	468	86	56317
07 1 38 041	Linz am Rhein, Stadt.....	17,98	6 037	335	53545
07 1 38 042	Meinborn.....	4,39	510	116	56584
07 1 38 043	Melsbach.....	2,80	2 143	765	56581
07 1 38 044	Neustadt (Wied).....	35,82	6 451	180	53577
07 1 38 045	Neuwied, Stadt.....	86,49	67 497	780	56564 *
07 1 38 047	Niederbreitbach.....	8,53	1 497	175	56589
07 1 38 048	Niederhofen.....	1,38	339	245	56316
07 1 38 050	Niederwambach.....	6,88	556	80	57614
07 1 38 052	Oberdreis.....	9,00	943	104	57639
07 1 38 053	Oberhonnefeld-Gierend.....	3,97	857	215	56587
07 1 38 054	Oberraden.....	4,33	616	142	56587
07 1 38 055	Ockenfels.....	1,66	1 056	636	53545
07 1 38 057	Puderbach.....	11,01	2 316	210	56305
07 1 38 058	Ratzert.....	2,78	257	92	57614
07 1 38 059	Raubach.....	7,83	2 015	257	56316
07 1 38 061	Rengsdorf.....	6,91	2 723	394	56579
07 1 38 062	Rheinbreitbach.....	6,58	4 480	680	53619
07 1 38 063	Rheinbrohl.....	17,20	4 072	236	56598
07 1 38 064	Rodenbach bei Puderbach.....	6,62	660	99	57639
07 1 38 065	Roßbach.....	6,40	1 520	237	53547
07 1 38 066	Rüscheid.....	4,90	784	160	56584
07 1 38 068	Sankt Katharinen (Landkreis Neuwied).....	13,83	3 230	233	53562
07 1 38 069	Stebach.....	2,38	304	127	56276
07 1 38 070	Steimel.....	5,59	1 101	196	57614
07 1 38 071	Straßenhaus.....	10,16	1 910	187	56587
07 1 38 072	Thalhausen.....	3,66	658	179	56584
07 1 38 073	Unkel, Stadt.....	8,16	4 985	610	53572
07 1 38 074	Urbach.....	11,26	1 450	128	56317
07 1 38 075	Vettelschoß.....	6,91	3 423	495	53560
07 1 38 076	Waldbreitbach.....	6,39	2 125	332	56588
07 1 38 077	Windhagen.....	13,11	4 098	312	53578
07 1 38 078	Woldert.....	5,03	653	129	57614

1) * Bedeutet, daß die Gemeinde mehrere Postleitzahlen hat;
die hier genannte Zahl ist diejenige des Verwaltungssitzes der Gemeinde.

3 Gemeinden in systematischer Ordnung mit Schlüsselnummer, Fläche, Bevölkerung, Bevölkerungsdichte und Postleitzahl am 31.12.1998

Schlüssel- nummer	Land, Reg.-Bezirk, Kreis, Gemeinde	Fläche km 2	Bevölkerung	Ein- wohner je km2	Post- leit- zahl 1)
07 1 38 080	Buchholz (Westerwald).....	20,63	4 113	199	53567
07 1 38 201	Marienhausen.....	4,84	473	97	56269
07 1 38 501	Kasbach-Ohlenberg.....	4,78	1 346	281	53547
	zusammen ...	626,80	183 031	292	X
07 1 40	Rhein-Hunsrück-Kreis Sitz: Simmern/ Hunsrück, Stadt				
07 1 40 001	Alterkülz.....	7,58	423	55	56288
07 1 40 002	Altweidelbach.....	4,10	252	61	55469
07 1 40 003	Argenthal.....	28,52	1 583	55	55496
07 1 40 005	Badenhard.....	3,00	153	51	56291
07 1 40 006	Bärenbach.....	4,83	459	95	55483
07 1 40 007	Belg.....	4,80	149	31	56858
07 1 40 008	Belgweiler.....	3,39	220	64	55469
07 1 40 009	Bell (Hunsrück).....	23,53	1 517	64	56288
07 1 40 010	Beltheim.....	24,85	2 086	83	56290
07 1 40 011	Benzweiler.....	3,19	216	67	55494
07 1 40 012	Bergehausen.....	2,68	133	49	55469
07 1 40 014	Bickenbach.....	6,39	355	55	56291
07 1 40 015	Biebern.....	4,10	309	75	55471
07 1 40 016	Birkheim.....	2,30	162	70	56291
07 1 40 018	Braunshorn.....	6,98	598	85	56288
07 1 40 020	Bubach.....	7,11	300	42	56288
07 1 40 021	Buch.....	13,45	988	73	56290
07 1 40 023	Budenbach.....	3,51	198	56	55469
07 1 40 024	Büchenbeuren.....	6,00	1 765	294	55491
07 1 40 025	Damscheid.....	15,10	680	45	55432
07 1 40 027	Dichtelbach.....	5,38	676	125	55494
07 1 40 028	Dickenschied.....	5,86	714	121	55483
07 1 40 029	Dill.....	5,55	197	35	55487
07 1 40 030	Dillendorf.....	6,50	594	91	55481
07 1 40 031	Dörth.....	5,16	518	100	56281
07 1 40 035	Ellern (Hunsrück).....	9,36	824	88	55497
07 1 40 036	Emmelshausen.....	7,91	4 797	606	56281
07 1 40 037	Erbach.....	1,65	233	141	55494
07 1 40 039	Fronhofen.....	3,71	214	57	55471
07 1 40 040	Gehlweiler.....	4,50	243	54	55490
07 1 40 041	Gemünden.....	10,67	1 237	115	55490
07 1 40 042	Gödenroth.....	6,82	439	64	56290
07 1 40 043	Gondershausen.....	13,45	1 365	101	56283
07 1 40 044	Hahn.....	5,29	172	32	56850
07 1 40 045	Halsenbach.....	10,04	1 150	114	56283
07 1 40 046	Hasselbach.....	4,79	167	34	56288
07 1 40 047	Hausbay.....	3,24	200	61	56291
07 1 40 048	Hecken.....	3,89	129	33	55481
07 1 40 049	Heinzenbach.....	3,40	415	122	55483
07 1 40 050	Henau.....	6,70	179	26	55490
07 1 40 053	Hirschfeld (Hunsrück).....	5,09	380	74	55483
07 1 40 055	Hollnich.....	2,27	310	136	56288
07 1 40 056	Holzbach.....	5,03	534	106	55469
07 1 40 058	Horn.....	6,84	339	49	55469
07 1 40 060	Hungenroth.....	6,00	233	38	56281
07 1 40 062	Kappel.....	12,41	527	42	55483
07 1 40 063	Karbach.....	4,98	572	114	56281
07 1 40 064	Kastellaun, Stadt.....	8,47	4 994	589	56288
07 1 40 065	Keidelheim.....	2,72	288	105	55471
07 1 40 067	Kirchberg (Hunsrück), Stadt.....	18,05	3 807	210	55481
07 1 40 068	Kisselbach.....	9,13	590	64	56291
07 1 40 070	Klosterkumbd.....	7,33	261	35	55469
07 1 40 071	Kludenbach.....	2,88	104	36	55481
07 1 40 073	Korweiler.....	2,46	80	32	56288
07 1 40 075	Kratzenburg.....	7,16	379	52	56283

1) * Bedeutet, daß die Gemeinde mehrere Postleitzahlen hat;
die hier genannte Zahl ist diejenige des Verwaltungssitzes der Gemeinde.

3 Gemeinden in systematischer Ordnung mit Schlüsselnummer, Fläche, Bevölkerung,
Bevölkerungsdichte und Postleitzahl am 31.12.1998

Schlüssel- nummer	Land, Reg.-Bezirk, Kreis, Gemeinde	Fläche km 2	Bevölkerung	Ein- wohner je km2	Post- leit- zahl 1)
07 1 40 076	Külz (Hunsrück).....	6,92	507	73	55471
07 1 40 077	Kümbdchen.....	3,21	445	138	55471
07 1 40 079	Laubach.....	10,02	469	46	56288
07 1 40 080	Laudert.....	6,17	436	70	56291
07 1 40 081	Laufersweiler.....	6,79	843	124	55487
07 1 40 082	Lautzenhausen.....	4,95	395	79	55483
07 1 40 084	Leiningen.....	5,77	625	108	56291
07 1 40 085	Liebshausen.....	5,85	445	76	55494
07 1 40 086	Lindenschied.....	3,17	230	72	55481
07 1 40 087	Lingerhahn.....	6,01	464	77	56291
07 1 40 089	Maisborn.....	1,47	147	100	56291
07 1 40 090	Maitzborn.....	3,15	116	36	55481
07 1 40 092	Mengerschied.....	9,53	805	84	55490
07 1 40 093	Mermuth.....	4,92	300	60	56283
07 1 40 094	Metzenhausen.....	3,09	142	45	55481
07 1 40 095	Michelbach.....	2,39	187	78	56288
07 1 40 096	Mörschbach.....	5,82	348	59	55494
07 1 40 098	Mühlpfad.....	1,39	74	53	56291
07 1 40 099	Mutterschied.....	3,07	485	157	55469
07 1 40 100	Nannhausen.....	6,00	488	81	55469
07 1 40 101	Neuerkirch.....	5,28	267	50	55471
07 1 40 102	Ney.....	5,61	395	70	56283
07 1 40 104	Niederburg.....	6,78	705	103	55432
07 1 40 105	Nieder Kostenz.....	4,12	215	52	55481
07 1 40 106	Niederkumbd.....	2,27	267	117	55469
07 1 40 107	Niedersohren.....	3,90	430	110	55487
07 1 40 108	Niedert.....	2,21	134	60	56291
07 1 40 109	Niederweiler.....	4,81	390	81	55491
07 1 40 110	Norath.....	3,30	463	140	56291
07 1 40 111	Ober Kostenz.....	5,84	289	49	55481
07 1 40 112	Oberwesel, Stadt.....	21,66	4 153	191	55430
07 1 40 113	Ohlweiler.....	3,91	328	83	55469
07 1 40 115	Oppertshausen.....	1,52	128	84	55469
07 1 40 116	Perscheid.....	18,51	341	18	55430
07 1 40 117	Pfalzfeld.....	5,27	596	113	56291
07 1 40 118	Pleizenhausen.....	4,04	213	52	55469
07 1 40 119	Ravengiersburg.....	6,16	505	81	55471
07 1 40 120	Raversbeuren.....	5,14	162	31	56850
07 1 40 121	Rayerschied.....	2,51	123	49	55469
07 1 40 122	Reckershausen.....	8,19	362	44	55481
07 1 40 123	Reich.....	4,76	355	74	55471
07 1 40 125	Rheinböllen.....	16,33	3 943	241	55494
07 1 40 126	Riegenroth.....	3,14	184	58	55469
07 1 40 127	Riesweiler.....	16,81	733	43	55499
07 1 40 128	Rödelhausen.....	2,56	177	69	56858
07 1 40 129	Rödern.....	2,72	201	73	55481
07 1 40 130	Rohrbach.....	3,77	183	48	55490
07 1 40 131	Roth.....	3,87	232	59	56288
07 1 40 133	Sankt Goar, Stadt.....	22,93	3 197	139	56329
07 1 40 134	Sargenroth.....	12,71	455	35	55471
07 1 40 135	Schlierschied.....	8,60	234	27	55483
07 1 40 138	Schnorbach.....	3,42	210	61	55497
07 1 40 139	Schönborn.....	3,90	262	67	55469
07 1 40 140	Schwall.....	1,77	304	171	56281
07 1 40 141	Schwarzen.....	3,88	151	38	55481
07 1 40 144	Simmern/ Hunsrück, Stadt.....	11,96	7 739	647	55469
07 1 40 145	Sohren.....	9,42	3 436	364	55487
07 1 40 146	Sohrschied.....	4,46	104	23	55487
07 1 40 147	Spesenroth.....	3,51	179	50	56288
07 1 40 148	Steinbach.....	2,60	104	40	56291
07 1 40 149	Thörlingen.....	2,24	134	59	56291
07 1 40 150	Tiefenbach.....	5,79	790	136	55471
07 1 40 151	Todenroth.....	1,56	86	55	55481

1) * Bedeutet, daß die Gemeinde mehrere Postleitzahlen hat;
die hier genannte Zahl ist diejenige des Verwaltungssitzes der Gemeinde.

3 Gemeinden in systematischer Ordnung mit Schlüsselnummer, Fläche, Bevölkerung,
Bevölkerungsdichte und Postleitzahl am 31.12.1998

Schlüssel- nummer	Land, Reg.-Bezirk, Kreis, Gemeinde	Fläche km 2	Bevölkerung	Ein- wohner je km2	Post- leit- zahl 1)
07 1 40 153	Uhler.....	5,58	408	73	56290
07 1 40 154	Unzenberg.....	5,50	422	76	55483
07 1 40 156	Utzenhain.....	4,47	128	28	56291
07 1 40 158	Wahlbach.....	4,34	158	36	55494
07 1 40 159	Wahlenau.....	4,46	226	50	55491
07 1 40 161	Wiebelsheim.....	7,32	457	62	56291
07 1 40 163	Womrath.....	8,39	243	28	55481
07 1 40 164	Woppenroth.....	8,67	289	33	55490
07 1 40 165	Würrich.....	4,33	159	36	56858
07 1 40 166	Wüschheim.....	3,86	352	91	55471
07 1 40 201	Beulich.....	13,28	514	38	56283
07 1 40 202	Dommershausen.....	24,68	1 229	49	56290
07 1 40 204	Mastershausen.....	11,83	1 213	102	56869
07 1 40 205	Morshausen.....	7,56	367	48	56283
07 1 40 501	Boppard, Stadt.....	75,13	16 372	217	56154
	zusammen ...	962,93	104 754	109	X
07 1 41	Rhein-Lahn-Kreis Sitz: Bad Ems, Stadt				
07 1 41 001	Allendorf.....	3,03	583	192	56370
07 1 41 002	Altendiez.....	9,22	2 275	246	65624
07 1 41 003	Attenhausen.....	5,85	418	71	56370
07 1 41 004	Auel.....	2,65	233	87	56357
07 1 41 005	Aull.....	2,18	487	223	65582
07 1 41 006	Bad Ems, Stadt.....	15,36	9 729	633	56130
07 1 41 008	Bechein.....	4,41	698	158	56132
07 1 41 009	Berg.....	3,30	217	65	56357
07 1 41 010	Berghausen.....	4,37	280	64	56368
07 1 41 011	Berndroth.....	6,22	387	62	56370
07 1 41 012	Bettendorf.....	3,24	327	100	56355
07 1 41 013	Biebrich.....	3,45	356	103	56370
07 1 41 014	Birlenbach.....	4,04	1 545	382	65626
07 1 41 015	Bogel.....	5,34	796	149	56357
07 1 41 016	Bornich.....	12,00	1 172	97	56348
07 1 41 018	Bremberg.....	6,07	296	48	56370
07 1 41 019	Buch.....	4,17	599	143	56357
07 1 41 020	Burgschwalbach.....	9,20	1 147	124	65558
07 1 41 021	Charlottenberg.....	0,76	173	227	56379
07 1 41 022	Cramberg.....	5,25	486	92	65558
07 1 41 023	Dachsenhausen.....	10,17	1 026	100	56340
07 1 41 024	Dahlheim.....	6,82	886	129	56348
07 1 41 025	Dausenau.....	9,80	1 418	144	56132
07 1 41 026	Dessighofen.....	3,57	173	48	56357
07 1 41 027	Dienethal.....	1,39	306	220	56379
07 1 41 029	Diez, Stadt.....	12,41	10 574	852	65582
07 1 41 030	Dörnberg.....	5,82	583	100	56379
07 1 41 031	Dörscheid.....	8,65	425	49	56348
07 1 41 032	Dörsdorf.....	4,87	409	83	56370
07 1 41 033	Dornholzhausen.....	3,93	236	60	56357
07 1 41 034	Ebertshausen.....	2,57	138	53	56370
07 1 41 035	Ehr.....	1,22	81	66	56357
07 1 41 036	Eisighofen.....	5,42	258	47	56370
07 1 41 037	Endlichhofen.....	2,24	168	75	56355
07 1 41 038	Eppenrod.....	6,98	648	92	65558
07 1 41 039	Ergeshausen.....	2,26	136	60	56368
07 1 41 040	Eschbach.....	2,58	212	82	56357
07 1 41 041	Fachbach.....	2,23	1 310	587	56133
07 1 41 042	Filsen.....	1,88	636	338	56341
07 1 41 043	Flacht.....	4,45	1 179	264	65558
07 1 41 044	Frücht.....	5,53	645	116	56132
07 1 41 045	Geilnau.....	2,25	372	165	56379
07 1 41 046	Geisig.....	3,91	340	86	56357

1) * Bedeutet, daß die Gemeinde mehrere Postleitzahlen hat;
die hier genannte Zahl ist diejenige des Verwaltungssitzes der Gemeinde.

3 Gemeinden in systematischer Ordnung mit Schlüsselnummer, Fläche, Bevölkerung, Bevölkerungsdichte und Postleitzahl am 31.12.1998

Schlüssel- nummer	Land, Reg.-Bezirk, Kreis, Gemeinde	Fläche km 2	Bevölkerung	Ein- wohner je km2	Post- leit- zahl 1)
07 1 41 047	Gemmerich.....	6,79	575	84	56357
07 1 41 049	Gückingen.....	2,34	988	422	65558
07 1 41 050	Gutenacker.....	3,83	385	100	56370
07 1 41 051	Hahnstätten.....	10,70	2 908	271	65623
07 1 41 052	Hambach.....	2,76	509	184	65582
07 1 41 053	Heistenbach.....	5,27	1 078	204	65558
07 1 41 054	Herold.....	4,09	429	104	56368
07 1 41 055	Himmighofen.....	5,03	367	72	56357
07 1 41 057	Hirschberg.....	2,50	401	160	65558
07 1 41 058	Hömburg.....	4,86	314	64	56379
07 1 41 059	Holzappel.....	2,73	1 192	436	56379
07 1 41 060	Holzhausen an der Haide.....	8,46	1 256	148	56357
07 1 41 061	Holzheim.....	5,00	872	174	65558
07 1 41 062	Horhausen.....	5,46	349	63	56379
07 1 41 063	Hunzel.....	4,02	261	64	56355
07 1 41 064	Isselbach.....	7,19	408	56	65558
07 1 41 065	Kaltenholzhausen.....	6,06	581	95	65558
07 1 41 066	Kamp-Bornhofen.....	11,34	1 777	156	56341
07 1 41 067	Kasdorf.....	4,06	276	67	56357
07 1 41 068	Katzeneinbogen, Stadt.....	9,20	2 123	230	56368
07 1 41 069	Kaub, Stadt.....	12,98	1 105	85	56349
07 1 41 070	Kehlbach.....	2,14	167	78	56355
07 1 41 071	Kemmenau.....	3,76	485	128	56132
07 1 41 072	Kestert.....	6,90	779	112	56348
07 1 41 073	Klingelbach.....	5,14	774	150	56368
07 1 41 074	Kördorf.....	7,81	574	73	56370
07 1 41 075	Lahnstein, Stadt.....	36,85	18 896	512	56112
07 1 41 076	Langenscheid.....	8,92	532	59	65558
07 1 41 077	Laurenburg.....	2,16	368	170	56379
07 1 41 078	Lautert.....	3,56	226	63	56355
07 1 41 079	Lierschied.....	5,93	489	82	56357
07 1 41 080	Lipporn.....	4,80	278	57	56357
07 1 41 081	Lohrheim.....	4,13	551	133	65558
07 1 41 082	Lollschied.....	4,08	204	50	56357
07 1 41 083	Lykershausen.....	3,35	206	61	56346
07 1 41 084	Marienfels.....	3,84	358	93	56357
07 1 41 085	Miehlen.....	15,01	2 127	141	56357
07 1 41 086	Miellen.....	2,05	464	226	56132
07 1 41 087	Misselberg.....	0,74	79	106	56377
07 1 41 088	Mittelfischbach.....	1,84	123	66	56370
07 1 41 089	Mudershausen.....	4,72	423	89	65623
07 1 41 091	Nassau, Stadt.....	17,50	5 147	294	56377
07 1 41 092	Nastätten, Stadt.....	13,02	4 101	314	56355
07 1 41 093	Netzbach.....	3,40	365	107	65623
07 1 41 094	Niederbachheim.....	2,93	277	94	56357
07 1 41 095	Niederneisen.....	7,95	1 409	177	65629
07 1 41 096	Niedertiefenbach.....	4,08	212	51	56368
07 1 41 097	Niederwallmenach.....	6,88	405	58	56357
07 1 41 098	Nievern.....	4,29	1 044	243	56132
07 1 41 099	Nochern.....	7,11	531	74	56357
07 1 41 100	Oberbachheim.....	2,85	180	63	56355
07 1 41 101	Oberfischbach.....	5,04	152	30	56370
07 1 41 102	Oberneisen.....	4,54	783	172	65558
07 1 41 103	Obernhof.....	3,85	418	108	56379
07 1 41 104	Obertiefenbach.....	5,77	372	64	56357
07 1 41 105	Oberwallmenach.....	3,18	200	62	56357
07 1 41 106	Oberwies.....	2,02	169	83	56379
07 1 41 107	Oelsberg.....	4,02	495	123	56357
07 1 41 108	Osterspai.....	13,03	1 351	103	56340
07 1 41 109	Patersberg.....	2,65	492	185	56348
07 1 41 110	Hainau.....	3,31	165	49	56357
07 1 41 111	Pohl.....	4,24	319	75	56357
07 1 41 112	Prath.....	4,33	340	78	56346

1) * Bedeutet, daß die Gemeinde mehrere Postleitzahlen hat;
die hier genannte Zahl ist diejenige des Verwaltungssitzes der Gemeinde.

3 Gemeinden in systematischer Ordnung mit Schlüsselnummer, Fläche, Bevölkerung, Bevölkerungsdichte und Postleitzahl am 31.12.1998

Schlüssel- nummer	Land, Reg.-Bezirk, Kreis, Gemeinde	Fläche km 2	Bevölkerung	Ein- wohner je km2	Post- leit- zahl 1)
07 1 41 113	Reckenroth.....	3,59	201	55	56370
07 1 41 114	Reichenberg.....	3,23	221	68	56357
07 1 41 115	Reitzenhain.....	5,66	361	63	56357
07 1 41 116	Rettershain.....	4,81	343	71	56357
07 1 41 117	Rettert.....	5,80	487	83	56370
07 1 41 118	Roth.....	3,40	186	54	56368
07 1 41 120	Ruppertshofen.....	4,78	401	83	56357
07 1 41 121	Loreleystadt Sankt Goarshausen, Stadt....	7,00	1 541	220	56346
07 1 41 122	Sauerthal.....	3,57	208	58	65391
07 1 41 124	Scheidt.....	2,51	322	128	56379
07 1 41 125	Schiesheim.....	1,43	275	192	65623
07 1 41 126	Schönborn.....	11,71	708	60	56370
07 1 41 127	Schweighausen.....	3,66	216	59	56377
07 1 41 128	Seelbach.....	7,24	489	67	56377
07 1 41 129	Singhofen.....	15,67	1 855	118	56379
07 1 41 130	Steinsberg.....	2,90	257	88	56379
07 1 41 131	Strüth.....	4,66	341	73	56357
07 1 41 132	Sulzbach.....	2,22	229	103	56379
07 1 41 133	Wasenbach.....	2,40	350	145	56370
07 1 41 134	Weidenbach.....	2,24	101	45	56355
07 1 41 135	Weinähr.....	3,41	470	137	56379
07 1 41 136	Weisel.....	13,06	1 133	86	56348
07 1 41 137	Welterod.....	9,94	503	50	56357
07 1 41 138	Weyer.....	6,00	555	92	56357
07 1 41 139	Winden.....	6,99	722	103	56379
07 1 41 140	Winterwerb.....	3,01	166	55	56355
07 1 41 141	Zimmerschied.....	2,21	96	43	56379
07 1 41 201	Arzbach.....	9,93	1 902	191	56337
07 1 41 501	Braubach, Stadt.....	20,26	3 447	170	56338
07 1 41 502	Diethardt.....	4,42	292	66	56355
07 1 41 503	Balduinstein.....	5,17	595	115	65558
	zusammen ...	782,33	128 520	164	X
07 1 43	Westerwaldkreis Sitz: Montabaur, Stadt				
07 1 43 001	Alsbach.....	4,77	595	124	56237
07 1 43 003	Bannberscheid.....	2,01	585	291	56424
07 1 43 005	Boden.....	2,16	553	256	56412
07 1 43 006	Breitenau.....	6,06	606	100	56237
07 1 43 007	Caan.....	3,45	593	171	56237
07 1 43 008	Daubach.....	2,51	423	168	56412
07 1 43 009	Deesen.....	3,40	652	191	56237
07 1 43 010	Dernbach (Westerwald).....	8,73	2 803	321	56428
07 1 43 011	Dreikirchen.....	3,70	952	257	56414
07 1 43 012	Ebernahn.....	3,33	1 247	374	56424
07 1 43 013	Eitelborn.....	7,10	2 644	372	56337
07 1 43 015	Ellenhausen.....	1,90	300	157	56242
07 1 43 018	Freilingen.....	3,67	716	195	56244
07 1 43 019	Freirachdorf.....	4,28	653	152	56244
07 1 43 020	Gackenbach.....	4,75	563	118	56412
07 1 43 021	Girod.....	7,46	1 178	157	56412
07 1 43 022	Goddert.....	2,39	405	169	56244
07 1 43 023	Görgeshausen.....	3,24	713	220	56412
07 1 43 024	Großholbach.....	3,91	858	219	56412
07 1 43 025	Hartenfels.....	8,15	874	107	56244
07 1 43 026	Heilberscheid.....	6,37	629	98	56412
07 1 43 027	Heiligenroth.....	5,99	1 422	237	56412
07 1 43 028	Helferskirchen.....	5,00	1 105	221	56244
07 1 43 029	Herschbach.....	15,74	2 772	176	56249
07 1 43 030	Hilgert.....	4,57	1 487	325	56206
07 1 43 031	Hillscheid.....	14,10	2 627	186	56204
07 1 43 032	Höhr-Grenzhausen, Stadt.....	15,88	10 026	631	56203

1) * Bedeutet, daß die Gemeinde mehrere Postleitzahlen hat;
die hier genannte Zahl ist diejenige des Verwaltungssitzes der Gemeinde.

3 Gemeinden in systematischer Ordnung mit Schlüsselnummer, Fläche, Bevölkerung,
Bevölkerungsdichte und Postleitzahl am 31.12.1998

Schlüssel- nummer	Land, Reg.-Bezirk, Kreis, Gemeinde	Fläche km 2	Bevölkerung	Ein- wohner je km2	Post- leit- zahl 1)
07 1 43 033	Holler.....	4,54	1 152	253	56412
07 1 43 034	Horbach.....	3,94	667	169	56412
07 1 43 036	Hübingen.....	3,56	499	140	56412
07 1 43 037	Hundsangen.....	7,63	2 013	263	56414
07 1 43 038	Hundsdorf.....	1,40	337	240	56235
07 1 43 039	Kadenbach.....	4,45	1 289	289	56337
07 1 43 040	Kammerforst.....	1,33	258	193	56206
07 1 43 041	Krümmel.....	2,20	311	141	56244
07 1 43 042	Leuterod.....	3,91	704	180	56244
07 1 43 044	Marienrachdorf.....	5,04	965	191	56242
07 1 43 045	Maroth.....	3,43	236	68	56271
07 1 43 046	Maxsain.....	13,51	1 101	81	56244
07 1 43 047	Mogendorf.....	4,24	1 230	290	56424
07 1 43 048	Montabaur, Stadt.....	33,59	12 555	373	56410
07 1 43 049	Moschheim.....	3,44	702	204	56424
07 1 43 050	Nauort.....	6,42	2 340	364	56237
07 1 43 051	Nentershausen.....	7,55	2 047	271	56412
07 1 43 052	Neuhäusel.....	1,67	2 087	1 249	56335
07 1 43 053	Niedereibert.....	10,26	1 681	163	56412
07 1 43 054	Niedererbach.....	4,44	967	217	56412
07 1 43 055	Nomborn.....	4,00	745	186	56412
07 1 43 056	Nordhofen.....	3,86	527	136	56242
07 1 43 057	Oberelbert.....	3,45	988	286	56412
07 1 43 058	Obererbach.....	2,60	529	203	56414
07 1 43 059	Oberhaid.....	1,92	407	211	56237
07 1 43 060	Ötzingen.....	5,98	1 281	214	56244
07 1 43 061	Quirnbach.....	3,08	463	150	56242
07 1 43 062	Ransbach-Baumbach, Stadt.....	12,14	6 984	575	56235
07 1 43 064	Rückeroth.....	3,47	423	121	56244
07 1 43 065	Ruppach-Goldhausen.....	4,41	1 067	241	56412
07 1 43 066	Schenkelberg.....	3,52	705	200	56244
07 1 43 067	Selters (Westerwald).....	8,71	2 658	305	56242
07 1 43 068	Sessenbach.....	2,79	520	186	56237
07 1 43 069	Sessenhausen.....	5,45	883	162	56244
07 1 43 070	Siershahn.....	4,43	2 748	620	56427
07 1 43 071	Simmern.....	9,08	1 546	170	56337
07 1 43 072	Stahlhofen.....	2,98	641	215	56412
07 1 43 073	Staudt.....	2,65	1 042	393	56424
07 1 43 074	Steinefrenz.....	4,86	741	152	56414
07 1 43 075	Steinen.....	4,20	210	50	56244
07 1 43 077	Untershausen.....	1,92	537	279	56412
07 1 43 078	Vielbach.....	4,55	561	123	56244
07 1 43 079	Welschneudorf.....	7,77	974	125	56412
07 1 43 080	Weroth.....	2,52	569	225	56414
07 1 43 081	Winges, Stadt.....	10,13	5 170	510	56422
07 1 43 082	Wirscheid.....	2,68	324	120	56237
07 1 43 084	Wittgert.....	4,74	630	132	56237
07 1 43 085	Wölferlingen.....	8,23	579	70	56244
07 1 43 200	Ältertchen.....	5,58	626	112	56459
07 1 43 202	Alpenrod.....	12,15	1 569	129	57642
07 1 43 203	Arnshöfen.....	2,94	167	56	56244
07 1 43 204	Astert.....	2,39	251	105	57627
07 1 43 205	Atzelgift.....	2,74	635	231	57629
07 1 43 206	Bad Marienberg (Westerwald), Stadt.....	10,05	5 971	594	56470
07 1 43 207	Bellingen.....	4,28	605	141	56459
07 1 43 208	Berod bei Wallmerod.....	3,92	508	129	56414
07 1 43 209	Berzhahn.....	3,26	525	161	56459
07 1 43 210	Bilkheim.....	2,65	446	168	56414
07 1 43 211	Bölsberg.....	1,46	284	194	57648
07 1 43 212	Borod.....	3,15	517	164	57614
07 1 43 213	Brandscheid.....	3,03	508	167	56459
07 1 43 214	Bretthausen.....	3,39	199	58	56479
07 1 43 215	Dreifelden.....	5,10	312	61	57629

1) * Bedeutet, daß die Gemeinde mehrere Postleitzahlen hat;
die hier genannte Zahl ist diejenige des Verwaltungssitzes der Gemeinde.

3 Gemeinden in systematischer Ordnung mit Schlüsselnummer, Fläche, Bevölkerung,
Bevölkerungsdichte und Postleitzahl am 31.12.1998

Schlüssel- nummer	Land, Reg.-Bezirk, Kreis, Gemeinde	Fläche km 2	Bevölkerung	Ein- wohner je km2	Post- leit- zahl 1)
07 1 43 216	Dreisbach.....	4,62	583	126	56472
07 1 43 218	Elsoff (Westerwald).....	9,44	997	105	56479
07 1 43 219	Enspel.....	1,46	241	165	57647
07 1 43 220	Ettinghausen.....	2,38	287	120	56244
07 1 43 221	Ewighausen.....	2,55	199	78	56244
07 1 43 222	Fehl-Ritzhausen.....	4,02	802	199	56472
07 1 43 223	Gehlert.....	5,19	557	107	57627
07 1 43 224	Gemünden.....	5,19	1 148	221	56459
07 1 43 225	Giesenhausen.....	4,88	330	67	57612
07 1 43 226	Girkenroth.....	2,77	611	220	56459
07 1 43 227	Großseifen.....	1,52	574	377	56472
07 1 43 228	Guckheim.....	3,77	906	240	56459
07 1 43 229	Hachenburg, Stadt.....	21,43	5 484	255	57627
07 1 43 230	Härtlingen.....	3,20	385	120	56459
07 1 43 231	Hahn bei Marienberg.....	2,20	446	202	56472
07 1 43 232	Hahn am See.....	3,69	453	122	56244
07 1 43 233	Halbs.....	2,12	346	163	56457
07 1 43 234	Hardt.....	1,88	430	228	56472
07 1 43 235	Hattert.....	11,52	1 788	155	57644
07 1 43 236	Heimborn.....	3,74	282	75	57629
07 1 43 237	Hellenhahn-Schellenberg.....	7,28	1 255	172	56479
07 1 43 238	Hergenroth.....	1,89	444	234	56457
07 1 43 239	Herschbach (Oberwesterwald).....	4,63	919	198	56414
07 1 43 240	Heuzert.....	2,13	164	76	57627
07 1 43 241	Höchstenbach.....	5,67	727	128	57629
07 1 43 242	Höhn.....	13,69	3 233	236	56462
07 1 43 243	Hof.....	8,09	1 300	160	56472
07 1 43 244	Homberg.....	2,16	166	76	56479
07 1 43 245	Hüblingen.....	4,50	303	67	56479
07 1 43 246	Irmtraut.....	4,52	818	180	56479
07 1 43 247	Kaden.....	2,25	636	282	56459
07 1 43 248	Kirburg.....	4,05	612	151	57629
07 1 43 249	Kölbingen.....	4,07	1 024	251	56459
07 1 43 250	Kroppach.....	3,97	619	155	57612
07 1 43 251	Kunhnhöfen.....	1,68	164	97	56244
07 1 43 252	Kundert.....	3,14	280	89	57629
07 1 43 253	Langenbach bei Kirburg.....	5,50	1 051	191	57520
07 1 43 254	Langenhahn.....	5,77	1 410	244	56459
07 1 43 255	Lautzenbrücken.....	4,28	424	99	56472
07 1 43 256	Liebenscheid.....	10,56	874	82	56479
07 1 43 257	Limbach.....	3,69	413	111	57629
07 1 43 258	Linden.....	2,51	161	64	57629
07 1 43 259	Lochum.....	4,65	323	69	57629
07 1 43 260	Luckenbach.....	3,61	623	172	57629
07 1 43 261	Marzhausen.....	3,03	243	80	57627
07 1 43 262	Merkelbach.....	2,55	433	169	57629
07 1 43 263	Meudt.....	14,70	1 849	125	56414
07 1 43 264	Mörlen.....	3,07	595	193	57583
07 1 43 265	Mörsbach.....	5,91	499	84	57629
07 1 43 266	Molsberg.....	3,65	457	125	56414
07 1 43 267	Mudenbach.....	4,78	826	172	57614
07 1 43 268	Mündersbach.....	9,27	737	79	56271
07 1 43 269	Müschensbach.....	3,50	1 061	303	57629
07 1 43 270	Neunkhausen.....	7,89	1 105	140	57520
07 1 43 271	Neunkirchen.....	6,61	510	77	56479
07 1 43 272	Neustadt/ Westerwald.....	2,80	519	185	56479
07 1 43 273	Niederahr.....	4,03	776	192	56414
07 1 43 274	Niederroßbach.....	4,39	816	185	56479
07 1 43 275	Niedersayn.....	2,82	214	75	56244
07 1 43 276	Nister.....	5,42	1 027	189	57645
07 1 43 277	Nisterau.....	3,20	930	290	56472
07 1 43 278	Nister-Möhrendorf.....	2,97	317	106	56477
07 1 43 279	Nistertal.....	3,90	1 362	349	57647

1) * Bedeutet, daß die Gemeinde mehrere Postleitzahlen hat;
die hier genannte Zahl ist diejenige des Verwaltungssitzes der Gemeinde.

3 Gemeinden in systematischer Ordnung mit Schlüsselnummer, Fläche, Bevölkerung,
Bevölkerungsdichte und Postleitzahl am 31.12.1998

Schlüssel- nummer	Land, Reg.-Bezirk, Kreis, Gemeinde	Fläche km 2	Bevölkerung	Ein- wohner je km2	Post- leit- zahl 1)
07 1 43 280	Norken.....	5,99	1 009	168	57629
07 1 43 281	Oberahr.....	4,27	546	127	56414
07 1 43 282	Oberrod.....	6,72	758	112	56479
07 1 43 283	Oberroßbach.....	2,81	334	118	56479
07 1 43 284	Pottum.....	4,36	1 087	249	56459
07 1 43 285	Rehe.....	7,41	912	123	56479
07 1 43 286	Rennerod, Stadt.....	18,14	3 896	214	56477
07 1 43 287	Roßbach.....	7,47	926	123	56271
07 1 43 288	Rotenhain.....	4,10	464	113	56459
07 1 43 289	Rothenbach.....	6,71	887	132	56459
07 1 43 290	Salz.....	4,96	936	188	56414
07 1 43 291	Salzburg.....	2,30	245	106	56479
07 1 43 292	Seck.....	8,62	1 268	147	56479
07 1 43 293	Stahlhofen am Wiesensee.....	2,42	400	165	56459
07 1 43 294	Steinebach an der Wied.....	8,30	782	94	57629
07 1 43 295	Stein-Neukirch.....	7,15	480	67	56479
07 1 43 296	Stein-Wingert.....	3,50	212	60	57629
07 1 43 297	Stockhausen-Ilffurth.....	3,24	501	154	56472
07 1 43 298	Stockum-Püschchen.....	3,54	747	211	56459
07 1 43 299	Streithausen.....	3,92	612	156	57629
07 1 43 300	Unnau.....	8,14	1 882	231	57648
07 1 43 301	Wahlrod.....	5,99	877	146	57614
07 1 43 302	Waigandshain.....	4,05	221	54	56477
07 1 43 303	Waldmühlen.....	3,10	343	110	56479
07 1 43 304	Wallmerod.....	2,66	1 254	471	56414
07 1 43 305	Weidenhahn.....	3,25	571	175	56244
07 1 43 306	Welkenbach.....	2,30	164	71	57644
07 1 43 307	Weltersburg.....	2,66	273	102	56459
07 1 43 308	Westerburg, Stadt.....	18,48	5 746	310	56457
07 1 43 309	Westernohe.....	7,50	928	123	56479
07 1 43 310	Wied.....	4,68	498	106	57629
07 1 43 311	Willingen.....	3,68	318	86	56479
07 1 43 312	Willmenrod.....	3,63	708	195	56459
07 1 43 313	Winkelbach.....	1,34	194	144	57644
07 1 43 314	Winnen.....	3,26	426	130	56459
07 1 43 315	Zehnhausen bei Rennerod.....	2,96	369	124	56477
07 1 43 316	Zehnhausen bei Wallmerod.....	1,57	145	92	56414
07 1 43 501	Elbingen.....	2,30	279	121	56459
07 1 43 502	Mähren.....	1,59	234	147	56459
	zusammen ..	988,80	200 197	202	X
07 1	Reg.-Bez. insgesamt ..	8 072,21	1 512 283	187	X
	Reg.-Bez. Trier				
	Kreisfreie Stadt				
07 2 11 000	Trier, Stadt.....	117,14	99 650	850	54290 *
	Landkreise				
07 2 31	Bernkastel-Wittlich Sitz: Wittlich, Stadt				
07 2 31 001	Altrich.....	16,25	1 496	92	54518
07 2 31 003	Arenrath.....	6,77	347	51	54518
07 2 31 004	Bausendorf.....	11,86	1 277	107	54538
07 2 31 005	Bengel.....	27,49	931	33	54538
07 2 31 006	Berglicht.....	7,55	533	70	54426
07 2 31 007	Bergweiler.....	13,25	894	67	54518
07 2 31 008	Bernkastel-Kues, Stadt.....	23,66	7 172	303	54470
07 2 31 009	Bettenfeld.....	17,26	727	42	54533
07 2 31 010	Binsfeld.....	9,98	1 172	117	54518
07 2 31 012	Brauneberg.....	12,22	1 198	98	54472

1) * Bedeutet, daß die Gemeinde mehrere Postleitzahlen hat;
die hier genannte Zahl ist diejenige des Verwaltungssitzes der Gemeinde.

3 Gemeinden in systematischer Ordnung mit Schlüsselnummer, Fläche, Bevölkerung, Bevölkerungsdichte und Postleitzahl am 31.12.1998

Schlüssel- nummer	Land, Reg.-Bezirk, Kreis, Gemeinde	Fläche km 2	Bevölkerung	Ein- wohner je km2	Post- leit- zahl 1)
07 2 31 013	Bruch.....	8,63	495	57	54518
07 2 31 014	Burg (Mosel).....	3,37	461	136	56843
07 2 31 016	Burgen.....	7,78	554	71	54472
07 2 31 017	Burtscheid.....	2,99	142	47	54424
07 2 31 018	Deuselbach.....	4,03	303	75	54411
07 2 31 019	Dhronecken.....	1,45	142	97	54426
07 2 31 020	Diefenbach.....	1,42	69	48	54538
07 2 31 021	Dierfeld.....	1,54	8	5	54533
07 2 31 022	Dierscheid.....	2,42	164	67	54523
07 2 31 023	Dodenburg.....	3,84	104	27	54518
07 2 31 024	Dreis.....	11,27	1 361	120	54518
07 2 31 025	Eckfeld.....	12,74	387	30	54531
07 2 31 026	Eisenschmitt.....	10,84	382	35	54533
07 2 31 029	Enkirch.....	25,43	1 656	65	56850
07 2 31 030	Erden.....	3,69	402	108	54492
07 2 31 031	Esch.....	2,29	470	205	54518
07 2 31 032	Etgert.....	3,75	83	22	54424
07 2 31 033	Flußbach.....	6,86	418	60	54516
07 2 31 035	Gielert.....	4,09	169	41	54424
07 2 31 036	Gipperath.....	4,87	263	54	54533
07 2 31 037	Gladbach.....	3,60	419	116	54518
07 2 31 040	Gornhausen.....	5,30	248	46	54472
07 2 31 041	Graach an der Mosel.....	8,64	762	88	54470
07 2 31 042	Gräfendhron.....	3,13	126	40	54426
07 2 31 044	Greimerath.....	3,75	217	57	54533
07 2 31 046	Großlittgen.....	13,20	993	75	54534
07 2 31 049	Hasborn.....	6,18	398	64	54533
07 2 31 050	Heckenmünster.....	4,88	116	23	54518
07 2 31 051	Heidweiler.....	10,29	178	17	54518
07 2 31 053	Hetzerath.....	13,87	2 005	144	54523
07 2 31 054	Hilscheid.....	18,07	276	15	54426
07 2 31 056	Hochscheid.....	15,39	248	16	54472
07 2 31 057	Hontheim.....	24,77	836	33	54538
07 2 31 058	Horath.....	11,89	443	37	54497
07 2 31 062	Hupperath.....	4,11	573	139	54518
07 2 31 064	Immert.....	3,14	170	54	54426
07 2 31 065	Karl.....	10,38	229	22	54534
07 2 31 066	Kesten.....	3,80	410	107	54518
07 2 31 067	Kinderbeuern.....	5,56	1 130	203	54538
07 2 31 068	Kinheim.....	9,07	832	91	54538
07 2 31 069	Klausen.....	9,22	1 264	137	54524
07 2 31 070	Kleinich.....	20,30	741	36	54483
07 2 31 071	Kommen.....	2,82	264	93	54472
07 2 31 072	Kröv.....	14,74	2 380	161	54536
07 2 31 074	Laufeld.....	6,09	495	81	54533
07 2 31 075	Lieser.....	5,42	1 195	220	54470
07 2 31 076	Lösnich.....	2,53	418	165	54492
07 2 31 077	Longkamp.....	11,50	1 121	97	54472
07 2 31 078	Lückenburg.....	2,57	86	33	54424
07 2 31 079	Malborn.....	26,30	1 451	55	54426
07 2 31 080	Manderscheid.....	10,06	1 318	131	54531
07 2 31 081	Maring-Noviant.....	12,23	1 499	122	54484
07 2 31 082	Meerfeld.....	13,23	360	27	54531
07 2 31 083	Merschbach.....	3,20	47	14	54426
07 2 31 085	Minderlittgen.....	8,19	727	88	54518
07 2 31 086	Minheim.....	5,39	528	97	54518
07 2 31 087	Monzelfeld.....	12,50	1 268	101	54472
07 2 31 090	Mülheim (Mosel).....	4,92	928	188	54486
07 2 31 091	Musweiler.....	3,05	72	23	54534
07 2 31 092	Neumagen-Dhron.....	16,28	2 374	145	54347
07 2 31 093	Neunkirchen.....	3,16	153	48	54426
07 2 31 095	Niederöfflingen.....	8,17	453	55	54533
07 2 31 096	Niederscheidweiler.....	7,83	277	35	54533

1) * Bedeutet, daß die Gemeinde mehrere Postleitzahlen hat;
die hier genannte Zahl ist diejenige des Verwaltungssitzes der Gemeinde.

3 Gemeinden in systematischer Ordnung mit Schlüsselnummer, Fläche, Bevölkerung,
Bevölkerungsdichte und Postleitzahl am 31.12.1998

Schlüssel- nummer	Land, Reg.-Bezirk, Kreis, Gemeinde	Fläche km 2	Bevölkerung	Ein- wohner je km2	Post- leit- zahl 1)
07 2 31 100	Oberöfflingen.....	7,44	266	35	54533
07 2 31 101	Oberscheidweiler.....	4,50	183	40	54533
07 2 31 103	Osann-Monzel.....	16,58	1 569	94	54518
07 2 31 104	Pantenburg.....	4,98	257	51	54531
07 2 31 105	Piesport.....	19,60	2 025	103	54498
07 2 31 107	Platten.....	6,63	872	131	54518
07 2 31 108	Plein.....	7,22	619	85	54518
07 2 31 110	Reil.....	12,15	1 214	99	56861
07 2 31 111	Rivenich.....	7,78	734	94	54518
07 2 31 112	Rorodt.....	3,41	65	19	54411
07 2 31 113	Salmthal.....	14,11	2 307	163	54528
07 2 31 114	Schladt.....	4,96	133	26	54534
07 2 31 115	Schönberg.....	5,09	239	46	54426
07 2 31 116	Schwarzenborn.....	5,13	37	7	54533
07 2 31 117	Sehlem.....	11,22	827	73	54518
07 2 31 120	Starkenburg.....	1,52	241	158	56843
07 2 31 122	Talling.....	3,90	241	61	54426
07 2 31 123	Thalfang.....	19,44	1 747	89	54424
07 2 31 124	Traben-Trarbach, Stadt.....	31,35	5 977	190	56841
07 2 31 125	Ürzig.....	6,04	975	161	54539
07 2 31 126	Veldenz.....	14,41	953	66	54472
07 2 31 127	Wallscheid.....	5,95	366	61	54531
07 2 31 132	Willwerscheid.....	2,46	48	19	54533
07 2 31 133	Wintrich.....	17,59	999	56	54487
07 2 31 134	Wittlich, Stadt.....	49,64	17 386	350	54516
07 2 31 136	Zeltingen-Rachtig.....	16,95	2 350	138	54539
07 2 31 202	Breit.....	4,00	263	65	54426
07 2 31 203	Büdlich.....	4,02	216	53	54426
07 2 31 204	Heidenburg.....	9,49	734	77	54426
07 2 31 206	Lötzbeuren.....	10,20	491	48	56843
07 2 31 207	Trittenheim.....	10,10	1 114	110	54349
07 2 31 501	Irmenach.....	16,38	769	46	56843
07 2 31 502	Morbach.....	122,16	10 803	88	54497
07 2 31 503	Landscheid.....	30,13	2 186	72	54526
07 2 31 504	Niersbach.....	12,81	696	54	54518
	zusammen ...	1 177,65	113 710	97	X
07 2 32	Bitburg-Prüm Sitz: Bitburg, Stadt				
07 2 32 001	Affler.....	1,99	32	16	54689
07 2 32 002	Alsdorf.....	6,37	385	60	54668
07 2 32 003	Altscheid.....	5,90	93	15	54636
07 2 32 004	Ammeldingen an der Our.....	2,61	12	4	54675
07 2 32 005	Ammeldingen bei Neuerburg.....	4,49	280	62	54673
07 2 32 006	Auw an der Kyll.....	0,98	187	190	54664
07 2 32 007	Badem.....	9,16	1 039	113	54657
07 2 32 008	Bauler.....	6,04	73	12	54673
07 2 32 009	Baustert.....	4,48	524	116	54636
07 2 32 010	Beillingen.....	4,31	386	89	54662
07 2 32 011	Berkoth.....	3,53	85	24	54673
07 2 32 012	Berscheid.....	7,49	63	8	54673
07 2 32 013	Bettingen.....	7,25	1 035	142	54646
07 2 32 014	Bickendorf.....	5,49	465	84	54636
07 2 32 015	Biersdorf am See.....	3,22	568	176	54636
07 2 32 016	Biesdorf.....	5,47	241	44	54675
07 2 32 017	Birtlingen.....	2,93	79	26	54634
07 2 32 018	Bitburg, Stadt.....	47,54	12 575	264	54634
07 2 32 019	Bollendorf.....	13,14	1 628	123	54669
07 2 32 020	Brecht.....	4,54	210	46	54636
07 2 32 021	Brimingen.....	3,79	66	17	54646
07 2 32 022	Burg.....	2,73	23	8	54646
07 2 32 023	Burscheid.....	3,65	12	3	54673

1) * Bedeutet, daß die Gemeinde mehrere Postleitzahlen hat;
die hier genannte Zahl ist diejenige des Verwaltungssitzes der Gemeinde.

3 Gemeinden in systematischer Ordnung mit Schlüsselnummer, Fläche, Bevölkerung, Bevölkerungsdichte und Postleitzahl am 31.12.1998

Schlüssel- nummer	Land, Reg.-Bezirk, Kreis, Gemeinde	Fläche km 2	Bevölkerung	Ein- wohner je km2	Post- leit- zahl 1)
07 2 32 024	Dahlem.....	4,28	226	52	54636
07 2 32 025	Dauweilshausen.....	2,05	75	36	54673
07 2 32 026	Dockendorf.....	5,82	187	32	54636
07 2 32 027	Dudelhof.....	11,03	1 138	103	54647
07 2 32 028	Echternacherbrück.....	4,73	572	120	54668
07 2 32 029	Echtershausen.....	2,49	116	46	54636
07 2 32 030	Ehlenz.....	5,95	463	77	54636
07 2 32 031	Emmelbaum.....	2,69	81	30	54673
07 2 32 032	Enzen.....	1,71	48	28	54646
07 2 32 033	Ernzen.....	9,96	400	40	54668
07 2 32 034	Esslingen.....	5,25	69	13	54636
07 2 32 035	Etteldorf.....	1,74	29	16	54655
07 2 32 036	Feilsdorf.....	3,80	35	9	54636
07 2 32 037	Ferschweiler.....	7,44	854	114	54668
07 2 32 038	Fischbach-Oberraden.....	6,68	60	8	54675
07 2 32 039	Fließem.....	8,38	668	79	54636
07 2 32 040	Geichlingen.....	5,32	360	67	54675
07 2 32 041	Gemünd.....	2,83	27	9	54673
07 2 32 042	Gentingen.....	4,19	64	15	54675
07 2 32 043	Gindorf.....	6,56	338	51	54657
07 2 32 044	Gondorf.....	3,75	315	84	54647
07 2 32 045	Halsdorf.....	3,21	88	27	54646
07 2 32 046	Hamm.....	1,73	29	16	54636
07 2 32 047	Heilbach.....	6,48	131	20	54673
07 2 32 048	Heilenbach.....	7,86	131	16	54636
07 2 32 049	Herbstmühle.....	2,15	34	15	54673
07 2 32 050	Herforst.....	3,75	1 012	269	54662
07 2 32 052	Hisel.....	2,13	19	8	54646
07 2 32 053	Holsthum.....	9,31	579	62	54668
07 2 32 054	Hommerdingen.....	2,04	59	28	54675
07 2 32 055	Hosten.....	2,88	185	64	54664
07 2 32 056	Hütten.....	3,09	52	16	54673
07 2 32 057	Hütterscheid.....	2,99	210	70	54636
07 2 32 058	Hüttingen an der Kyll.....	2,94	337	114	54636
07 2 32 059	Hüttingen bei Lahr.....	4,40	121	27	54675
07 2 32 060	Idenheim.....	7,73	461	59	54636
07 2 32 061	Idesheim.....	6,72	415	61	54636
07 2 32 062	Ingendorf.....	3,32	232	69	54636
07 2 32 063	Irrel.....	7,05	1 367	193	54666
07 2 32 064	Karlshausen.....	7,08	384	54	54673
07 2 32 065	Kaschenbach.....	4,45	49	11	54668
07 2 32 066	Keppeshausen.....	2,31	20	8	54673
07 2 32 067	Körperich.....	19,15	1 093	57	54675
07 2 32 068	Koxhausen.....	3,81	105	27	54673
07 2 32 069	Kruchten.....	5,40	399	73	54675
07 2 32 070	Kyllburg, Stadt.....	4,62	1 121	242	54655
07 2 32 071	Kyllburgweiler.....	7,26	123	16	54655
07 2 32 072	Lahr.....	7,23	188	26	54675
07 2 32 073	Leimbach.....	2,95	64	21	54673
07 2 32 074	Ließem.....	2,99	97	32	54636
07 2 32 075	Malberg.....	6,60	695	105	54655
07 2 32 076	Malbergweich.....	10,22	371	36	54655
07 2 32 077	Meckel.....	10,80	392	36	54636
07 2 32 078	Mennigen.....	3,42	149	43	54310
07 2 32 079	Messerich.....	6,52	438	67	54636
07 2 32 080	Mettendorf.....	14,98	1 088	72	54675
07 2 32 081	Metterich.....	5,59	497	88	54634
07 2 32 082	Minden.....	3,75	169	45	54310
07 2 32 083	Mülbach.....	1,55	117	75	54636
07 2 32 084	Muxerath.....	4,54	53	11	54673
07 2 32 085	Nasingen.....	2,38	48	20	54673
07 2 32 086	Nattenheim.....	6,93	483	69	54636
07 2 32 087	Neidenbach.....	9,35	882	94	54657

1) * Bedeutet, daß die Gemeinde mehrere Postleitzahlen hat;
die hier genannte Zahl ist diejenige des Verwaltungssitzes der Gemeinde.

3 Gemeinden in systematischer Ordnung mit Schlüsselnummer, Fläche, Bevölkerung, Bevölkerungsdichte und Postleitzahl am 31.12.1998

Schlüssel- nummer	Land, Reg.-Bezirk, Kreis, Gemeinde	Fläche km 2	Bevölkerung	Ein- wohner je km2	Post- leit- zahl 1)
07 2 32 088	Neuerburg, Stadt.....	10,23	1 812	177	54673
07 2 32 089	Niedergeckler.....	1,39	56	40	54675
07 2 32 090	Niederraden.....	2,00	50	25	54675
07 2 32 091	Niederstedem.....	5,46	222	40	54634
07 2 32 092	Niederweiler.....	4,58	98	21	54636
07 2 32 093	Niedcrweis.....	7,55	217	28	54668
07 2 32 094	Niehl.....	1,99	72	36	54646
07 2 32 095	Nusbaum.....	17,16	449	26	54675
07 2 32 096	Obergeckler.....	6,35	186	29	54675
07 2 32 097	Oberstedem.....	4,48	86	19	54634
07 2 32 098	Oberweiler.....	5,31	154	29	54636
07 2 32 099	Oberweis.....	9,69	595	61	54636
07 2 32 100	Oisdorf.....	3,14	101	32	54646
07 2 32 101	Orsfeld.....	5,18	161	31	54655
07 2 32 102	Utscheid.....	5,75	503	87	54675
07 2 32 103	Peffingen.....	5,80	210	36	54668
07 2 32 104	Philippsheim.....	0,89	109	122	54662
07 2 32 105	Pickließem.....	5,76	328	56	54647
07 2 32 106	Plascheid.....	3,38	74	21	54673
07 2 32 107	Preist.....	6,42	710	110	54664
07 2 32 108	Prümzurlay.....	3,83	533	139	54668
07 2 32 109	Rittersdorf.....	11,87	1 194	100	54636
07 2 32 110	Rodershausen.....	5,36	220	41	54673
07 2 32 111	Röhl.....	10,65	446	41	54636
07 2 32 112	Roth an der Our.....	1,89	197	104	54675
07 2 32 113	Sankt Thomas.....	9,13	309	33	54655
07 2 32 114	Schankweiler.....	6,55	192	29	54668
07 2 32 115	Scharfbilling.....	4,82	84	17	54636
07 2 32 116	Scheitenkorb.....	2,82	32	11	54673
07 2 32 117	Scheuern.....	6,51	56	8	54673
07 2 32 118	Schleid.....	6,23	416	66	54636
07 2 32 119	Seffern.....	4,92	376	76	54636
07 2 32 120	Sefferweich.....	10,70	255	23	54636
07 2 32 121	Sevenig bei Neuerburg.....	5,92	57	9	54673
07 2 32 122	Sinspelt.....	2,44	392	160	54675
07 2 32 123	Speicher.....	15,37	2 943	191	54662
07 2 32 124	Stockem.....	3,97	83	20	54646
07 2 32 125	Sülm.....	7,05	395	56	54636
07 2 32 126	Trimport.....	2,19	339	154	54636
07 2 32 127	Übereisenbach.....	2,39	60	25	54689
07 2 32 128	Uppershausen.....	3,40	82	24	54673
07 2 32 129	Usch.....	1,33	68	51	54655
07 2 32 130	Waldhof-Falkenstein.....	3,01	37	12	54673
07 2 32 131	Wallendorf.....	8,71	400	45	54675
07 2 32 132	Weidingen.....	5,86	214	36	54636
07 2 32 133	Wettlingen.....	3,46	56	16	54646
07 2 32 134	Wiersdorf.....	4,06	203	50	54636
07 2 32 135	Wilsecker.....	4,53	194	42	54655
07 2 32 137	Wolsfeld.....	9,27	767	82	54636
07 2 32 138	Zweifelscheid.....	1,81	56	30	54673
07 2 32 201	Arzfeld.....	19,38	1 209	62	54687
07 2 32 202	Auw bei Prüm.....	22,11	643	29	54597
07 2 32 203	Balesfeld.....	2,35	257	109	54597
07 2 32 206	Bleialf.....	7,55	1 139	150	54608
07 2 32 207	Brandscheid.....	16,29	348	21	54608
07 2 32 208	Buchet.....	13,32	302	22	54608
07 2 32 209	Büdesheim.....	13,54	639	47	54610
07 2 32 210	Burbach.....	16,88	645	38	54597
07 2 32 211	Dackscheid.....	5,09	158	31	54649
07 2 32 212	Dahnen.....	17,18	365	21	54689
07 2 32 213	Daleiden.....	15,59	927	59	54689
07 2 32 214	Dasburg.....	4,78	308	64	54689
07 2 32 216	Dingdorf.....	3,81	105	27	54614

1) * Bedeutet, daß die Gemeinde mehrere Postleitzahlen hat;
die hier genannte Zahl ist diejenige des Verwaltungssitzes der Gemeinde.

3 Gemeinden in systematischer Ordnung mit Schlüsselnummer, Fläche, Bevölkerung,
Bevölkerungsdichte und Postleitzahl am 31.12.1998

Schlüssel- nummer	Land, Reg.-Bezirk, Kreis, Gemeinde	Fläche km 2	Bevölkerung	Ein- wohner je km2	Post- leit- zahl 1)
07 2 32 217	Ellscheid.....	2,38	39	16	54649
07 2 32 218	Eisenach.....	6,31	324	51	54298
07 2 32 220	Eschfeld.....	4,77	179	37	54619
07 2 32 221	Euscheid.....	3,69	144	39	54597
07 2 32 222	Feuerscheid.....	5,92	353	59	54597
07 2 32 223	Fleringen.....	8,50	387	45	54597
07 2 32 224	Giesdorf.....	3,56	113	31	54614
07 2 32 225	Gilzem.....	4,98	368	73	54298
07 2 32 226	Weinsheim.....	24,02	1 018	42	54595
07 2 32 227	Gondenbrett.....	23,05	523	22	54595
07 2 32 228	Gransdorf.....	7,10	313	44	54533
07 2 32 229	Großkampenberg.....	6,31	163	25	54619
07 2 32 230	Großlangenfeld.....	6,98	156	22	54608
07 2 32 231	Habscheid.....	17,60	588	33	54597
07 2 32 233	Hargarten.....	2,00	92	46	54649
07 2 32 234	Harspelt.....	4,82	90	18	54617
07 2 32 236	Heckhuscheid.....	8,28	181	21	54619
07 2 32 238	Heisdorf.....	3,91	100	25	54614
07 2 32 240	Herzfeld.....	2,67	36	13	54619
07 2 32 245	Irrhausen.....	7,19	234	32	54689
07 2 32 246	Jucken.....	6,18	177	28	54689
07 2 32 247	Kesfeld.....	4,47	100	22	54619
07 2 32 248	Kickeshausen.....	1,53	36	23	54689
07 2 32 249	Kinzenburg.....	1,21	40	33	54597
07 2 32 250	Kleinlangenfeld.....	7,82	155	19	54597
07 2 32 253	Krautscheid.....	8,59	275	32	54673
07 2 32 254	Lambertsberg.....	3,66	338	92	54649
07 2 32 255	Lascheid.....	3,47	87	25	54597
07 2 32 256	Lasel.....	4,51	353	78	54612
07 2 32 258	Lauperath.....	5,78	126	21	54649
07 2 32 259	Leidenborn.....	5,57	189	33	54619
07 2 32 260	Lichtenborn.....	11,43	408	35	54619
07 2 32 261	Lierfeld.....	1,71	94	54	54597
07 2 32 262	Lünebach.....	10,27	598	58	54597
07 2 32 263	Lützkampen.....	10,98	406	36	54617
07 2 32 264	Manderscheid.....	4,25	47	11	54649
07 2 32 265	Masthorn.....	4,54	66	14	54597
07 2 32 266	Matzerath.....	4,31	65	15	54597
07 2 32 267	Mauel.....	5,38	78	14	54649
07 2 32 270	Merlscheid.....	3,52	39	11	54597
07 2 32 271	Mützenich.....	6,43	118	18	54608
07 2 32 272	Neuendorf.....	5,71	113	19	54597
07 2 32 273	Neuheilenbach.....	0,97	251	258	54597
07 2 32 276	Niederlauch.....	0,79	44	55	54614
07 2 32 277	Niederpierscheid.....	1,64	46	28	54649
07 2 32 279	Nimshuscheid.....	5,06	290	57	54612
07 2 32 280	Nimsreuland.....	4,43	110	24	54614
07 2 32 282	Oberkail.....	24,26	685	28	54533
07 2 32 283	Oberlascheid.....	9,39	147	15	54608
07 2 32 284	Oberlauch.....	3,59	68	18	54614
07 2 32 285	Oberpierscheid.....	10,49	394	37	54649
07 2 32 287	Olmscheid.....	4,87	146	29	54689
07 2 32 288	Olzheim.....	16,22	543	33	54597
07 2 32 289	Orenhofen.....	11,90	1 351	113	54298
07 2 32 290	Orlenbach.....	6,21	173	27	54595
07 2 32 291	Pintesfeld.....	1,90	47	24	54649
07 2 32 292	Pittenbach.....	3,85	100	25	54595
07 2 32 293	Plütscheid.....	12,68	314	24	54597
07 2 32 294	Preischeid.....	6,20	165	26	54673
07 2 32 295	Pronsfeld.....	15,43	990	64	54597
07 2 32 296	Prüm, Stadt.....	22,86	5 618	245	54595
07 2 32 297	Reiff.....	5,80	50	8	54619
07 2 32 298	Reipeldingen.....	4,76	69	14	54689

1) * Bedeutet, daß die Gemeinde mehrere Postleitzahlen hat;
die hier genannte Zahl ist diejenige des Verwaltungssitzes der Gemeinde.

3 Gemeinden in systematischer Ordnung mit Schlüsselnummer, Fläche, Bevölkerung,
Bevölkerungsdichte und Postleitzahl am 31.12.1998

Schlüssel- nummer	Land, Reg.-Bezirk, Kreis, Gemeinde	Fläche km 2	Bevölkerung	Ein- wohner je km2	Post- leit- zahl 1)
07 2 32 300	Rommersheim.....	16,97	616	36	54597
07 2 32 301	Roscheid.....	5,13	74	14	54619
07 2 32 302	Roth bei Prüm.....	19,08	490	25	54597
07 2 32 304	Schönecken.....	13,35	1 607	120	54614
07 2 32 305	Schwirzheim.....	13,68	429	31	54597
07 2 32 306	Seinsfeld.....	6,71	186	27	54655
07 2 32 307	Seiwerath.....	8,94	171	19	54597
07 2 32 308	Sellerich.....	17,37	337	19	54608
07 2 32 309	Sengerich.....	1,10	20	18	54619
07 2 32 310	Sevenig (Our).....	4,83	71	14	54617
07 2 32 311	Spangdahlem.....	13,42	865	64	54529
07 2 32 313	Steinborn.....	11,29	252	22	54655
07 2 32 315	Strickscheid.....	1,41	47	33	54597
07 2 32 318	Wallersheim.....	14,51	740	50	54597
07 2 32 320	Wutzerath.....	4,62	414	89	54595
07 2 32 321	Wawern.....	7,64	308	40	54612
07 2 32 322	Waxweiler.....	5,96	1 229	206	54649
07 2 32 327	Winningen.....	2,55	63	24	54614
07 2 32 328	Winterscheid.....	8,50	159	18	54608
07 2 32 329	Winterspelt.....	25,60	889	34	54616
07 2 32 331	Zendscheid.....	2,36	172	72	54655
07 2 32 332	Hersdorf.....	12,86	398	30	54597
07 2 32 333	Üttfeld.....	14,93	533	35	54619
07 2 32 501	Wißmannsdorf.....	6,73	816	121	54636
	zusammen ...	1 626,04	96 363	59	X
07 2 33	Daun				
	Sitz: Daun, Stadt				
07 2 33 002	Basberg.....	2,32	62	26	54578
07 2 33 003	Beinhausen.....	2,63	91	34	54552
07 2 33 004	Berlingen.....	3,59	224	62	54570
07 2 33 005	Berndorf.....	9,14	500	54	54578
07 2 33 006	Betteldorf.....	3,31	297	89	54570
07 2 33 007	Birgel.....	6,53	487	74	54587
07 2 33 008	Bleckhausen.....	6,32	357	56	54570
07 2 33 010	Boxberg.....	5,64	204	36	54552
07 2 33 014	Brockscheid.....	2,05	227	110	54552
07 2 33 014	Darscheid.....	5,80	755	130	54552
07 2 33 016	Demerath.....	10,51	321	30	54552
07 2 33 017	Deudesfeld.....	8,03	429	53	54570
07 2 33 018	Dockweiler.....	6,05	634	104	54552
07 2 33 019	Dohm-Lammersdorf.....	4,54	163	35	54576
07 2 33 020	Dreis-Brück.....	18,18	949	52	54552
07 2 33 021	Ellscheid.....	5,21	266	51	54552
07 2 33 022	Esch.....	10,17	553	54	54585
07 2 33 023	Feusdorf.....	4,42	593	134	54584
07 2 33 025	Gefell.....	2,79	78	27	54552
07 2 33 026	Gerolstein, Stadt.....	64,33	7 479	116	54568
07 2 33 027	Gillenfeld.....	14,99	1 470	98	54558
07 2 33 028	Gönnersdorf.....	5,18	535	103	54584
07 2 33 029	Hillesheim, Stadt.....	20,63	3 167	153	54576
07 2 33 030	Hinterweiler.....	5,32	238	44	54570
07 2 33 031	Hörscheid.....	4,04	137	33	54552
07 2 33 032	Hörschhausen.....	2,38	148	62	54552
07 2 33 033	Hohenfels-Essingen.....	5,02	355	70	54570
07 2 33 034	Immerath.....	5,95	265	44	54552
07 2 33 035	Jünkerath.....	10,10	1 876	185	54584
07 2 33 036	Kalenborn-Scheuern.....	7,34	484	65	54570
07 2 33 037	Katzwinkel.....	3,85	141	36	54552
07 2 33 038	Kerpen (Eifel).....	8,22	426	51	54578
07 2 33 039	Kirchweiler.....	6,31	391	61	54570
07 2 33 040	Kradenbach.....	1,73	148	85	54552

1) * Bedeutet, daß die Gemeinde mehrere Postleitzahlen hat;
die hier genannte Zahl ist diejenige des Verwaltungssitzes der Gemeinde.

3 Gemeinden in systematischer Ordnung mit Schlüsselnummer, Fläche, Bevölkerung, Bevölkerungsdichte und Postleitzahl am 31.12.1998

Schlüssel- nummer	Land, Reg.-Bezirk, Kreis, Gemeinde	Fläche km 2	Bevölkerung	Ein- wohner je km2	Post- leitz- zahl 1)
07 2 33 041	Lissendorf.....	10,37	1 084	104	54587
07 2 33 042	Mehren.....	12,94	1 372	106	54552
07 2 33 043	Meisburg.....	7,05	244	34	54570
07 2 33 046	Mückeln.....	4,73	221	46	54558
07 2 33 048	Neichen.....	2,95	163	55	54552
07 2 33 049	Nerdlen.....	4,45	213	47	54552
07 2 33 050	Neroth.....	7,24	964	133	54570
07 2 33 052	Niederstadtfeld.....	9,13	513	56	54570
07 2 33 053	Oberbettingen.....	6,17	681	110	54578
07 2 33 054	Oberehe-Stroheich.....	10,30	363	35	54578
07 2 33 055	Oberstadtfeld.....	10,21	596	58	54570
07 2 33 056	Pelm.....	10,06	1 074	106	54570
07 2 33 058	Rockeskyll.....	5,88	315	53	54570
07 2 33 060	Salm.....	9,09	374	41	54570
07 2 33 061	Sarmersbach.....	5,19	192	36	54552
07 2 33 062	Saxler.....	1,82	86	47	54558
07 2 33 063	Schalckenmehren.....	10,40	564	54	54552
07 2 33 064	Schönbach.....	4,67	298	63	54552
07 2 33 065	Schutz.....	9,04	156	17	54570
07 2 33 067	Steineberg.....	2,93	384	131	54552
07 2 33 068	Steiningen.....	7,60	202	26	54552
07 2 33 070	Strohn.....	8,60	517	60	54558
07 2 33 071	Strotzbüsch.....	6,45	443	68	54552
07 2 33 074	Udler.....	6,30	313	49	54552
07 2 33 075	Üdersdorf.....	17,47	1 119	64	54552
07 2 33 076	Üxheim.....	30,98	1 446	46	54579
07 2 33 077	Utzerath.....	5,70	211	37	54552
07 2 33 079	Wallenborn.....	8,23	537	65	54570
07 2 33 080	Walsdorf.....	10,83	856	79	54578
07 2 33 081	Weidenbach.....	10,73	309	28	54570
07 2 33 083	Wiesbaum.....	15,18	577	38	54578
07 2 33 084	Winkel (Eifel).....	6,69	173	25	54558
07 2 33 201	Arbach.....	4,39	144	32	56769
07 2 33 202	Bereborn.....	2,57	128	49	56769
07 2 33 203	Berenbach.....	3,15	182	57	56766
07 2 33 204	Birresborn.....	20,87	1 273	60	54574
07 2 33 205	Bodenbach.....	4,78	246	51	53539
07 2 33 206	Bongard.....	6,64	250	37	53539
07 2 33 207	Borler.....	4,54	93	20	53539
07 2 33 208	Brücktal.....	2,42	94	38	53539
07 2 33 209	Densborn.....	14,46	612	42	54570
07 2 33 210	Drees.....	4,11	166	40	53520
07 2 33 211	Duppach.....	10,28	317	30	54597
07 2 33 212	Gelenberg.....	3,96	98	24	53539
07 2 33 213	Gunderath.....	1,29	136	105	56767
07 2 33 214	Hallschlag.....	12,74	610	47	54611
07 2 33 215	Höchstberg.....	4,85	391	80	56767
07 2 33 216	Horperath.....	2,40	96	40	56766
07 2 33 217	Kaperich.....	2,69	185	68	56767
07 2 33 218	Kelberg.....	24,62	2 055	83	53539
07 2 33 219	Kerschenbach.....	6,92	194	28	54589
07 2 33 220	Kirsbach.....	3,41	95	27	53539
07 2 33 221	Kötterichen.....	1,31	127	96	56767
07 2 33 222	Kolverath.....	2,46	144	58	56767
07 2 33 223	Kopp.....	8,40	208	24	54574
07 2 33 224	Lirstal.....	5,26	233	44	56767
07 2 33 225	Mannebach.....	7,34	284	38	56769
07 2 33 226	Mosbruch.....	3,39	183	53	56767
07 2 33 227	Mürtenbach.....	21,63	689	31	54570
07 2 33 228	Nitz.....	1,08	51	47	56729
07 2 33 229	Nohn.....	11,08	447	40	54578
07 2 33 230	Obereiz.....	5,55	171	30	56767
07 2 33 232	Ormont.....	12,44	398	31	54597

1) * Bedeutet, daß die Gemeinde mehrere Postleitzahlen hat;
die hier genannte Zahl ist diejenige des Verwaltungssitzes der Gemeinde.

3 Gemeinden in systematischer Ordnung mit Schlüsselnummer, Fläche, Bevölkerung,
Bevölkerungsdichte und Postleitzahl am 31.12.1998

Schlüssel- nummer	Land, Reg.-Bezirk, Kreis, Gemeinde	Fläche km 2	Bevölkerung	Ein- wohner je km2	Post- leit- zahl 1)
07 2 33 233	Reimerath.....	2,54	68	26	53539
07 2 33 234	Retterath.....	5,50	381	69	56769
07 2 33 235	Reuth.....	7,15	230	32	54597
07 2 33 236	Sassen.....	3,33	98	29	56767
07 2 33 237	Scheid.....	5,49	115	20	54611
07 2 33 239	Schüller.....	4,36	356	81	54586
07 2 33 240	Stadtkyll.....	20,78	1 537	73	54589
07 2 33 241	Steffeln.....	20,92	602	28	54597
07 2 33 242	Uersfeld.....	4,26	737	173	56767
07 2 33 243	Ueß.....	1,49	54	36	56767
07 2 33 244	Welcherath.....	3,18	124	38	53518
07 2 33 501	Daun, Stadt.....	48,97	8 750	178	54550
	zusammen ...	911,00	64 362	71	X
07 2 35	Trier-Saarburg				
	Sitz: Trier, Stadt				
07 2 35 001	Aach.....	6,96	1 106	158	54298
07 2 35 002	Ayl.....	7,58	1 282	169	54441
07 2 35 003	Baldringen.....	1,76	226	128	54314
07 2 35 004	Bekond.....	3,80	746	196	54340
07 2 35 005	Bescheid.....	7,62	395	51	54413
07 2 35 008	Beuren (Hochwald).....	18,50	950	51	54413
07 2 35 010	Bonerath.....	4,25	240	56	54316
07 2 35 014	Damflous.....	5,31	705	132	54413
07 2 35 015	Detzem.....	5,56	535	96	54340
07 2 35 019	Ensch.....	6,83	459	67	54340
07 2 35 021	Farschweiler.....	7,45	738	99	54317
07 2 35 022	Fell.....	15,73	2 433	154	54341
07 2 35 025	Fisch.....	6,88	292	42	54439
07 2 35 026	Föhren.....	9,79	2 532	258	54343
07 2 35 027	Franzenheim.....	6,47	361	55	54316
07 2 35 028	Freudenburg.....	11,00	1 545	140	54450
07 2 35 030	Geisfeld.....	8,87	540	60	54413
07 2 35 033	Greimerath.....	12,12	1 085	89	54298
07 2 35 035	Grimburg.....	10,18	527	51	54413
07 2 35 036	Gusenburg.....	7,36	1 171	159	54413
07 2 35 037	Gusterath.....	4,41	1 863	422	54317
07 2 35 038	Gutweiler.....	2,51	704	280	54317
07 2 35 040	Heddert.....	4,90	254	51	54429
07 2 35 043	Hentern.....	6,15	395	64	54314
07 2 35 046	Herl.....	2,83	244	86	54317
07 2 35 046	Hermeskeil, Stadt.....	30,85	6 007	194	54411
07 2 35 046	Hinzenburg.....	2,87	158	55	54316
07 2 35 047	Hinzert-Pörlert.....	4,85	312	64	54421
07 2 35 048	Hockweiler.....	2,08	163	78	54316
07 2 35 050	Holzerath.....	6,76	463	68	54316
07 2 35 051	Igel.....	7,30	2 064	282	54298
07 2 35 052	Irsch.....	15,21	1 520	99	54451
07 2 35 055	Kanzem.....	4,30	537	124	54441
07 2 35 056	Kasel.....	4,53	1 279	282	54317
07 2 35 057	Kastel-Staad.....	5,19	375	72	54441
07 2 35 058	Kell am See.....	28,26	1 888	66	54427
07 2 35 060	Kenn.....	3,88	2 488	641	54344
07 2 35 062	Kirf.....	19,15	737	38	54441
07 2 35 063	Klüsserath.....	11,70	1 101	94	54340
07 2 35 067	Köwerich.....	2,31	326	141	54340
07 2 35 068	Konz, Stadt.....	44,54	17 381	390	54329
07 2 35 069	Kordel.....	16,60	2 291	138	54306
07 2 35 070	Korlingen.....	2,08	829	398	54317
07 2 35 072	Lampaden.....	8,16	537	65	54316
07 2 35 073	Langsur.....	11,94	1 636	137	54308
07 2 35 074	Leiden.....	12,71	1 512	118	54340

1) * Bedeutet, daß die Gemeinde mehrere Postleitzahlen hat;
die hier genannte Zahl ist diejenige des Verwaltungssitzes der Gemeinde.

3 Gemeinden in systematischer Ordnung mit Schlüsselnummer, Fläche, Bevölkerung,
Bevölkerungsdichte und Postleitzahl am 31.12.1998

Schlüssel- nummer	Land, Reg.-Bezirk, Kreis, Gemeinde	Fläche km 2	Bevölkerung	Ein- wohner je km2	Post- leitzahl 1)
07 2 35 077	Longen.....	0,97	73	75	54338
07 2 35 078	Longuich.....	8,82	1 217	137	54340
07 2 35 080	Lorscheid.....	5,09	564	110	54317
07 2 35 081	Mandern.....	23,96	929	38	54429
07 2 35 082	Mannebach.....	6,02	309	51	54441
07 2 35 083	Mehring.....	22,37	2 214	98	54346
07 2 35 085	Mertesdorf.....	6,47	1 696	262	54318
07 2 35 090	Morscheid.....	5,48	811	147	54317
07 2 35 091	Naurath (Eifel).....	5,18	355	68	54340
07 2 35 092	Naurath (Wald).....	5,58	182	32	54426
07 2 35 093	Neuhütten.....	10,49	854	81	54422
07 2 35 094	Newel.....	16,65	2 669	160	54309
07 2 35 095	Nittel.....	16,68	1 852	111	54453
07 2 35 096	Oberbillig.....	5,36	847	158	54331
07 2 35 098	Ockfen.....	2,46	631	256	54441
07 2 35 100	Ollmuth.....	3,93	160	40	54316
07 2 35 101	Onsdorf.....	3,43	163	47	54456
07 2 35 103	Osburg.....	32,92	1 775	53	54317
07 2 35 104	Palzem.....	21,30	1 252	58	54439
07 2 35 105	Paschel.....	4,30	242	56	54314
07 2 35 106	Pellingen.....	7,21	956	132	54331
07 2 35 107	Pluwig.....	4,87	1 184	243	54316
07 2 35 108	Pölich.....	3,20	346	108	54340
07 2 35 111	Ralingen.....	27,64	1 984	71	54310
07 2 35 112	Rascheid.....	8,05	526	65	54413
07 2 35 114	Reinsfeld.....	19,77	2 202	111	54421
07 2 35 115	Riol.....	6,31	1 071	169	54340
07 2 35 116	Riveris.....	2,11	340	161	54317
07 2 35 118	Saarburg, Stadt.....	20,35	6 157	302	54439
07 2 35 119	Schillingen.....	19,58	1 335	68	54429
07 2 35 120	Schleich.....	1,59	208	130	54340
07 2 35 122	Schoden.....	5,14	614	119	54441
07 2 35 123	Schömerich.....	2,46	131	53	54314
07 2 35 124	Schöndorf.....	10,03	774	77	54316
07 2 35 125	Schweich, Stadt.....	31,09	6 222	200	54338
07 2 35 126	Serrig.....	17,58	1 430	81	54455
07 2 35 129	Sommerau.....	1,04	66	63	54317
07 2 35 131	Taben-Rodt.....	16,17	922	57	54441
07 2 35 132	Tawern.....	10,10	2 266	224	54456
07 2 35 133	Temfels.....	6,62	565	85	54441
07 2 35 134	Thörnich.....	2,49	173	69	54340
07 2 35 135	Thomm.....	4,49	987	219	54317
07 2 35 136	Trassem.....	7,72	1 080	139	54441
07 2 35 137	Trierweiler.....	18,42	3 464	188	54311
07 2 35 140	Vierherrenborn.....	8,57	188	21	54314
07 2 35 141	Waldrach.....	12,45	2 065	165	54320
07 2 35 142	Waldweiler.....	11,08	929	83	54429
07 2 35 143	Wasserliesch.....	7,60	2 091	275	54332
07 2 35 144	Wawern.....	5,27	602	114	54441
07 2 35 146	Wellen.....	3,09	660	213	54441
07 2 35 148	Wiltigen.....	16,03	1 391	86	54459
07 2 35 149	Wincheringen.....	18,72	1 378	73	54457
07 2 35 151	Zemmer.....	24,30	2 946	121	54313
07 2 35 152	Zerf.....	28,87	1 655	57	54314
07 2 35 153	Züsch.....	8,04	684	85	54422
07 2 35 154	Merzkirchen.....	18,21	610	33	54439
07 2 35 501	Welschbillig.....	37,10	2 493	67	54298
	zusammen ...	1 090,91	136 422	125	X
07 2	Reg.-Bez. insgesamt ..	4 922,74	510 507	104	X

1) * Bedeutet, daß die Gemeinde mehrere Postleitzahlen hat;
die hier genannte Zahl ist diejenige des Verwaltungssitzes der Gemeinde.

3 Gemeinden in systematischer Ordnung mit Schlüsselnummer, Fläche, Bevölkerung, Bevölkerungsdichte und Postleitzahl am 31.12.1998

Schlüssel- nummer	Land, Reg.-Bezirk, Kreis, Gemeinde	Fläche km 2	Bevölkerung	Ein- wohner je km2	Post- leit- zahl 1)
Reg.-Bez. Rheinhessen-Pfalz					
Kreisfreie Städte					
07 3 11 000	Frankenthal (Pfalz), Stadt.....	43,78	48 495	1 107	67227
07 3 12 000	Kaiserslautern, Stadt.....	139,71	100 689	720	67657 *
07 3 13 000	Landau in der Pfalz, Stadt.....	82,95	40 497	488	76829
07 3 14 000	Ludwigshafen am Rhein, Stadt.....	77,67	164 645	2 119	67059 *
07 3 15 000	Mainz, Stadt.....	97,76	185 970	1 902	55116 *
07 3 16 000	Neustadt an der Weinstraße, Stadt.....	117,11	53 858	459	67433 *
07 3 17 000	Pirmasens, Stadt.....	61,37	46 425	756	66953 *
07 3 18 000	Speyer, Stadt.....	42,58	49 780	1 169	67346
07 3 19 000	Worms, Stadt.....	108,73	80 492	740	67547 *
07 3 20 000	Zweibrücken, Stadt.....	70,64	35 752	506	66482
	zusammen ...	842,30	806 603	958	X
Landkreise					
07 3 31	Alzey-Worms Sitz: Alzey, Stadt				
07 3 31 001	Albig.....	10,24	1 642	160	55234
07 3 31 002	Alsheim.....	15,54	2 589	166	67577
07 3 31 003	Alzey, Stadt.....	35,21	17 937	509	55232
07 3 31 004	Armsheim.....	10,05	2 531	251	55288
07 3 31 005	Bechenheim.....	2,55	469	183	55234
07 3 31 006	Bechtheim.....	13,34	1 805	135	67595
07 3 31 007	Bechtolsheim.....	10,66	1 459	136	55234
07 3 31 008	Bermersheim vor der Höhe.....	2,87	386	134	55234
07 3 31 009	Bermersheim.....	2,32	295	127	67593
07 3 31 010	Biebelnheim.....	6,20	674	108	55234
07 3 31 011	Hochborn.....	3,56	423	118	55234
07 3 31 012	Bornheim.....	4,45	703	157	55237
07 3 31 014	Dintesheim.....	1,96	129	65	55234
07 3 31 015	Dittelsheim-Heßloch.....	13,84	2 165	156	67596
07 3 31 017	Eckelsheim.....	4,92	517	105	55599
07 3 31 018	Eich.....	21,02	3 060	145	67575
07 3 31 019	Ensheim.....	3,93	457	116	55232
07 3 31 020	Eppelsheim.....	5,57	1 175	210	55234
07 3 31 021	Erbes-Büdesheim.....	10,16	1 364	134	55234
07 3 31 022	Esselborn.....	4,10	283	69	55234
07 3 31 023	Flörsheim-Dalsheim.....	12,71	2 997	235	67592
07 3 31 024	Flomborn.....	7,94	975	122	55234
07 3 31 025	Flonheim.....	14,95	2 430	162	55237
07 3 31 026	Framersheim.....	9,31	1 550	166	55234
07 3 31 027	Freimersheim.....	6,40	546	85	55234
07 3 31 028	Frettenheim.....	2,74	284	103	67596
07 3 31 029	Gabsheim.....	8,10	679	83	55288
07 3 31 030	Gau-Bickelheim.....	7,99	2 106	263	55599
07 3 31 031	Gau-Heppenheim.....	5,53	554	100	55234
07 3 31 032	Gau-Odernheim.....	18,27	3 372	184	55239
07 3 31 033	Gau-Weinheim.....	3,91	635	162	55578

1) * Bedeutet, daß die Gemeinde mehrere Postleitzahlen hat;
die hier genannte Zahl ist diejenige des Verwaltungssitzes der Gemeinde.

3 Gemeinden in systematischer Ordnung mit Schlüsselnummer, Fläche, Bevölkerung,
Bevölkerungsdichte und Postleitzahl am 31.12.1998

Schlüssel- nummer	Land, Reg.-Bezirk, Kreis, Gemeinde	Fläche km 2	Bevölkerung	Ein- wohner je km2	Post- leit- zahl 1)
07 3 31 034	Gimbsheim.....	17,62	3 104	176	67578
07 3 31 035	Gumbsheim.....	3,34	467	139	55597
07 3 31 036	Gundersheim.....	8,64	1 641	189	67598
07 3 31 037	Gundheim.....	4,61	932	202	67599
07 3 31 038	Hamm.....	7,89	2 155	273	67580
07 3 31 039	Hangen-Weisheim.....	4,60	479	104	55234
07 3 31 041	Hohen-Sülzen.....	3,78	581	153	67591
07 3 31 042	Kettenheim.....	3,47	287	82	55234
07 3 31 043	Lonsheim.....	4,56	531	116	55237
07 3 31 044	Mauchenheim.....	6,87	997	145	67294
07 3 31 045	Mettenheim.....	6,41	1 295	202	67582
07 3 31 046	Mölsheim.....	4,62	610	132	67591
07 3 31 047	Mörstadt.....	5,62	911	162	67591
07 3 31 048	Monsheim.....	9,61	2 514	261	67590
07 3 31 049	Monzernheim.....	3,95	557	141	55234
07 3 31 050	Nack.....	5,56	593	106	55234
07 3 31 051	Nieder-Wiesen.....	4,89	664	135	55234
07 3 31 052	Ober-Flörsheim.....	10,24	1 114	108	55234
07 3 31 053	Offenheim.....	13,88	519	37	55234
07 3 31 054	Offstein.....	5,64	1 604	284	67591
07 3 31 055	Osthofen, Stadt.....	18,63	8 610	462	67574
07 3 31 056	Partenheim.....	8,42	1 607	190	55288
07 3 31 058	Saulheim.....	18,94	6 696	353	55291
07 3 31 059	Schornsheim.....	8,91	1 571	176	55288
07 3 31 060	Siefersheim.....	6,28	1 179	187	55599
07 3 31 061	Spiesheim.....	7,31	1 018	139	55288
07 3 31 062	Stein-Bockenheim.....	5,55	644	116	55599
07 3 31 063	Sulzheim.....	6,07	992	163	55286
07 3 31 064	Udenheim.....	7,97	1 195	149	55288
07 3 31 065	Vendersheim.....	4,17	571	136	55578
07 3 31 066	Wachenheim.....	3,55	645	181	67591
07 3 31 067	Wahlheim.....	3,27	571	174	55234
07 3 31 068	Wallertheim.....	8,10	1 642	202	55578
07 3 31 070	Wendelsheim.....	12,56	1 383	110	55234
07 3 31 071	Westhofen.....	14,73	3 152	213	67593
07 3 31 072	Wöllstein.....	12,00	4 164	347	55597
07 3 31 073	Wörrstadt.....	16,76	7 154	426	55286
07 3 31 075	Wonsheim.....	8,79	888	101	55599
	zusammen ...	588,15	121 428	206	X
07 3 32	Bad Dürkheim Sitz: Bad Dürkheim, Stadt				
07 3 32 001	Altleiningen.....	11,47	1 909	166	67317
07 3 32 002	Bad Dürkheim, Stadt.....	102,65	18 492	180	67098
07 3 32 003	Battenberg (Pfalz).....	5,45	385	70	67271
07 3 32 004	Bissersheim.....	2,57	476	185	67281
07 3 32 005	Bobenheim am Berg.....	6,33	831	131	67273
07 3 32 006	Bockenheim an der Weinstraße.....	11,24	2 301	204	67278
07 3 32 007	Carlsberg.....	7,03	3 452	491	67316
07 3 32 008	Dackenheim.....	3,32	379	114	67273
07 3 32 009	Deidesheim, Stadt.....	26,54	3 756	141	67146
07 3 32 010	Dirmstein.....	14,67	3 061	208	67246
07 3 32 012	Ebertsheim.....	5,29	1 455	275	67280
07 3 32 013	Ellerstadt.....	6,34	2 135	336	67158
07 3 32 014	Elmstein.....	75,69	2 801	37	67471
07 3 32 015	Erpolzheim.....	3,60	1 173	325	67167
07 3 32 016	Esthal.....	15,51	1 562	100	67472
07 3 32 017	Forst an der Weinstraße.....	3,59	722	201	67147
07 3 32 018	Frankeneck.....	4,76	855	179	67468
07 3 32 019	Freinsheim, Stadt.....	13,60	4 957	364	67251
07 3 32 020	Friedelsheim.....	4,16	1 355	325	67159
07 3 32 021	Gerolesheim.....	4,81	1 727	359	67229

1) * Bedeutet, daß die Gemeinde mehrere Postleitzahlen hat;
die hier genannte Zahl ist diejenige des Verwaltungssitzes der Gemeinde.

3 Gemeinden in systematischer Ordnung mit Schlüsselnummer, Fläche, Bevölkerung, Bevölkerungsdichte und Postleitzahl am 31.12.1998

Schlüssel- nummer	Land, Reg.-Bezirk, Kreis, Gemeinde	Fläche km 2	Bevölkerung	Ein- wohner je km2	Post- leitz- zahl 1)
07 3 32 022	Gönnheim.....	6,54	1 280	195	67161
07 3 32 023	Großkarlbach.....	5,26	1 086	206	67229
07 3 32 024	Grünstadt, Stadt.....	18,09	13 199	729	67269
07 3 32 025	Haßloch.....	39,95	20 708	518	67454
07 3 32 026	Herxheim am Berg.....	4,34	689	158	67273
07 3 32 027	Hettenleidelheim.....	5,07	3 118	614	67310
07 3 32 028	Kallstadt.....	6,58	1 211	184	67169
07 3 32 029	Kindenheim.....	8,96	994	110	67271
07 3 32 030	Kirchheim an der Weinstraße.....	8,98	1 685	187	67281
07 3 32 031	Kleinkarlbach.....	2,70	892	330	67271
07 3 32 032	Lambrecht (Pfalz), Stadt.....	8,32	4 202	505	67466
07 3 32 033	Laumersheim.....	4,86	912	187	67229
07 3 32 034	Lindenberg.....	3,79	1 207	318	67473
07 3 32 035	Meckenheim.....	15,06	3 320	220	67149
07 3 32 036	Mertesheim.....	2,20	364	165	67271
07 3 32 037	Neidenfels.....	6,65	1 008	151	67468
07 3 32 038	Neuleiningen.....	9,07	848	93	67271
07 3 32 039	Niederkirchen bei Deidesheim.....	3,77	2 269	601	67150
07 3 32 040	Obersülzen.....	3,52	462	131	67271
07 3 32 041	Obrigheim (Pfalz).....	10,81	2 685	248	67283
07 3 32 042	Quirnheim.....	4,45	634	142	67280
07 3 32 043	Ruppertsberg.....	8,07	1 375	170	67152
07 3 32 044	Tiefenthal.....	4,21	886	210	67311
07 3 32 046	Wachenheim an der Weinstraße, Stadt.....	24,97	4 375	175	67157
07 3 32 047	Wattenheim.....	12,53	1 654	132	67319
07 3 32 048	Weidenthal.....	14,49	2 080	143	67475
07 3 32 049	Weisenheim am Berg.....	9,21	1 804	195	67273
07 3 32 050	Weisenheim am Sand.....	13,71	4 296	313	67256
	zusammen ...	594,78	133 027	224	X
07 3 33	Donnersbergkreis				
	Sitz: Kirchheimbolanden, Stadt				
07 3 33 001	Albisheim (Pfrimm).....	10,74	1 624	151	67308
07 3 33 003	Alsenz.....	12,88	1 882	146	67821
07 3 33 004	Bayerfeld-Steckweiler.....	8,61	456	52	67808
07 3 33 005	Bennhausen.....	1,49	161	108	67808
07 3 33 006	Biedesheim.....	6,32	611	96	67308
07 3 33 007	Bischheim.....	6,57	713	108	67294
07 3 33 008	Bisterschied.....	5,16	289	56	67806
07 3 33 009	Börsstadt.....	15,10	921	60	67725
07 3 33 010	Bolanden.....	17,44	2 034	116	67295
07 3 33 011	Breunigweiler.....	3,24	479	147	67725
07 3 33 012	Bubenheim.....	2,94	476	161	67308
07 3 33 013	Dannenfels.....	15,79	955	60	67814
07 3 33 014	Dielkirchen.....	8,10	609	75	67811
07 3 33 016	Dörrmoschel.....	2,88	168	58	67806
07 3 33 017	Dreisen.....	9,03	984	108	67816
07 3 33 018	Einselethum.....	5,51	798	144	67308
07 3 33 019	Eisenberg (Pfalz), Stadt.....	18,71	9 664	516	67304
07 3 33 020	Falkenstein.....	7,48	227	30	67808
07 3 33 021	Finkenbach-Gersweiler.....	7,73	362	46	67822
07 3 33 022	Gauersheim.....	5,25	610	116	67294
07 3 33 023	Gaugrehweiler.....	9,92	528	53	67822
07 3 33 024	Gehrweiler.....	4,09	364	88	67724
07 3 33 025	Gerbach.....	7,32	600	81	67813
07 3 33 026	Göllheim.....	18,02	3 738	207	67307
07 3 33 027	Gonbach.....	2,92	490	167	67724
07 3 33 028	Gundersweiler.....	10,44	545	52	67724
07 3 33 030	Höringen.....	10,74	764	71	67724
07 3 33 031	Ilbesheim.....	6,13	504	82	67294
07 3 33 032	Immesheim.....	2,99	142	47	67308
07 3 33 033	Imbach.....	8,89	957	107	67817

1) * Bedeutet, daß die Gemeinde mehrere Postleitzahlen hat;
die hier genannte Zahl ist diejenige des Verwaltungssitzes der Gemeinde.

3 Gemeinden in systematischer Ordnung mit Schlüsselnummer, Fläche, Bevölkerung, Bevölkerungsdichte und Postleitzahl am 31.12.1998

Schlüssel- nummer	Land, Reg.-Bezirk, Kreis, Gemeinde	Fläche km 2	Bevölkerung	Ein- wohner je km2	Post- leitzahl 1)
07 3 33 034	Imsweiler.....	9,90	641	64	67808
07 3 33 035	Jakobsweiler.....	2,40	231	96	67814
07 3 33 036	Kalkofen.....	1,83	215	117	67822
07 3 33 037	Katzenbach.....	6,06	564	93	67806
07 3 33 038	Kerzenheim.....	17,90	2 260	126	67304
07 3 33 039	Kirchheimbolanden, Stadt.....	26,36	7 775	294	67292
07 3 33 040	Kriegsfeld.....	26,41	1 152	43	67819
07 3 33 041	Lautersheim.....	3,72	648	174	67308
07 3 33 042	Lohnsfeld.....	6,89	966	140	67727
07 3 33 043	Mannweiler-Cölln.....	4,90	472	96	67822
07 3 33 045	Marnheim.....	9,94	1 688	169	67297
07 3 33 046	Mörsfeld.....	5,25	502	95	67808
07 3 33 047	Morschheim.....	6,51	701	107	67294
07 3 33 048	Münchweiler an der Alsenz.....	7,13	1 175	164	67728
07 3 33 049	Münsterappel.....	6,33	571	90	67822
07 3 33 050	Niederhausen an der Appel.....	5,46	291	53	67822
07 3 33 051	Niedermoschel.....	6,62	566	85	67822
07 3 33 053	Oberhausen an der Appel.....	3,33	175	52	67822
07 3 33 054	Obermoschel, Stadt.....	10,15	1 185	116	67823
07 3 33 055	Oberndorf.....	2,82	259	91	67821
07 3 33 056	Oberwiesen.....	1,61	493	306	67294
07 3 33 057	Orbis.....	5,68	685	120	67294
07 3 33 058	Ottersheim.....	2,74	416	151	67308
07 3 33 060	Ramsen.....	27,08	1 865	68	67305
07 3 33 061	Ransweiler.....	4,80	319	66	67808
07 3 33 062	Rittersheim.....	3,96	204	51	67294
07 3 33 064	Rüssingen.....	4,84	453	93	67308
07 3 33 065	Ruppertsecken.....	9,43	402	42	67808
07 3 33 066	Sankt Alban.....	5,46	328	60	67813
07 3 33 067	Schiersfeld.....	7,05	265	37	67823
07 3 33 068	Schönborn.....	2,61	135	51	67808
07 3 33 069	Schweisweiler.....	4,85	387	79	67808
07 3 33 071	Sippersfeld.....	13,23	1 106	83	67729
07 3 33 072	Sitters.....	2,63	106	40	67823
07 3 33 073	Stahlberg.....	2,59	190	73	67808
07 3 33 074	Standenbühl.....	1,25	220	176	67816
07 3 33 075	Steinbach am Donnersberg.....	4,43	738	166	67808
07 3 33 076	Stetten.....	6,54	578	88	67294
07 3 33 077	Teschenmoschel.....	3,73	117	31	67806
07 3 33 078	Unkenbach.....	5,13	262	51	67823
07 3 33 079	Waldgrehweiler.....	7,75	259	33	67822
07 3 33 080	Wartenberg-Rohrbach.....	4,47	528	118	67681
07 3 33 081	Weitersweiler.....	4,52	419	92	67808
07 3 33 083	Winterborn.....	8,45	179	21	67822
07 3 33 084	Würzweiler.....	2,33	218	93	67808
07 3 33 201	Rathskirchen.....	5,12	213	41	67744
07 3 33 202	Reichsthal.....	2,17	102	47	67759
07 3 33 203	Seelen.....	3,16	175	55	67744
07 3 33 501	Zellertal.....	6,93	1 217	175	67308
07 3 33 502	Rockenhausen, Stadt.....	36,84	5 790	157	67806
07 3 33 503	Winnweiler.....	21,80	4 754	218	67722
	zusammen ...	645,52	77 815	121	X
07 3 34	Germersheim Sitz: Germersheim, Stadt				
07 3 34 001	Bellheim.....	20,44	8 360	409	76756
07 3 34 002	Berg (Pfalz).....	6,76	2 121	313	76768
07 3 34 004	Erlenbach bei Kandel.....	5,47	693	126	76872
07 3 34 005	Freckenfeld.....	11,13	1 572	141	76872
07 3 34 006	Freisbach.....	4,98	981	196	67361
07 3 34 007	Germersheim, Stadt.....	21,40	20 210	944	76726
07 3 34 008	Hagenbach.....	15,85	5 437	343	76767

1) * Bedeutet, daß die Gemeinde mehrere Postleitzahlen hat;
die hier genannte Zahl ist diejenige des Verwaltungssitzes der Gemeinde.

3 Gemeinden in systematischer Ordnung mit Schlüsselnummer, Fläche, Bevölkerung,
Bevölkerungsdichte und Postleitzahl am 31.12.1998

Schlüssel- nummer	Land, Reg.-Bezirk, Kreis, Gemeinde	Fläche km 2	Bevölkerung	Ein- wohner je km2	Post- leit- zahl 1)
07 3 34 009	Hatzenbühl.....	7,76	2 676	344	76770
07 3 34 011	Hördt.....	18,47	2 334	126	76771
07 3 34 012	Jockgrim.....	12,61	6 686	530	76751
07 3 34 013	Kandel, Stadt.....	26,64	8 196	307	76870
07 3 34 014	Knittelsheim.....	6,37	869	136	76879
07 3 34 015	Kuhardt.....	4,88	1 831	375	76773
07 3 34 016	Leimersheim.....	12,97	2 605	200	76774
07 3 34 017	Lingenfeld.....	15,33	5 153	336	67360
07 3 34 018	Lustadt.....	23,77	3 235	136	67363
07 3 34 020	Minfeld.....	8,41	1 599	190	76872
07 3 34 021	Neuburg am Rhein.....	8,25	2 509	304	76776
07 3 34 022	Neupotz.....	7,78	1 688	216	76777
07 3 34 023	Ottersheim bei Landau.....	7,90	1 746	221	76879
07 3 34 024	Rheinzabern.....	12,76	4 377	343	76764
07 3 34 025	Rülzheim.....	16,66	8 034	482	76761
07 3 34 027	Scheibhardt.....	2,88	714	247	76779
07 3 34 028	Schwegenheim.....	12,27	2 748	223	67365
07 3 34 030	Steinweiler.....	11,87	1 684	141	76872
07 3 34 031	Vollmersweiler.....	2,18	255	116	76744
07 3 34 032	Weingarten (Pfalz).....	6,66	1 497	224	67366
07 3 34 033	Westheim (Pfalz).....	7,12	1 691	237	67368
07 3 34 034	Winden.....	3,20	972	303	76872
07 3 34 036	Zeiskam.....	8,85	2 160	244	67378
07 3 34 501	Wörth am Rhein, Stadt.....	131,63	17 506	132	76744
	zusammen ...	463,25	122 139	264	X
07 3 35	Kaiserslautern Sitz: Kaiserslautern, Stadt				
07 3 35 002	Bann.....	12,95	2 371	183	66851
07 3 35 003	Bruchmühlbach-Miesau.....	26,88	8 072	300	66892
07 3 35 004	Enkenbach-Alsenborn.....	30,04	7 293	242	67677
07 3 35 005	Erzenhausen.....	5,63	659	117	67685
07 3 35 006	Eulenberg.....	3,97	525	132	67685
07 3 35 007	Fischbach.....	15,03	793	52	67693
07 3 35 009	Frankelbach.....	5,29	334	63	67737
07 3 35 010	Frankenstein.....	13,82	999	72	67468
07 3 35 011	Gerhardsbrunn.....	10,03	157	15	66894
07 3 35 012	Hauptstuhl.....	5,00	1 192	238	66851
07 3 35 013	Heiligenmoschel.....	8,68	647	74	67699
07 3 35 014	Hirschhorn/ Pfalz.....	3,32	791	238	67732
07 3 35 015	Hochspeyer.....	22,72	4 866	214	67691
07 3 35 016	Hütschenhausen.....	18,03	4 204	233	66882
07 3 35 017	Katzweiler.....	9,42	1 742	184	67734
07 3 35 018	Kindsbach.....	8,80	2 557	290	66862
07 3 35 019	Kollweiler.....	5,57	353	63	66879
07 3 35 020	Kottweiler-Schwanden.....	7,61	1 347	177	66879
07 3 35 021	Krickenbach.....	10,02	1 198	119	67706
07 3 35 022	Landstuhl, Sickingenstadt.....	15,34	9 289	605	66849
07 3 35 023	Linden.....	5,10	1 321	259	66851
07 3 35 024	Mackenbach.....	3,54	2 062	582	67686
07 3 35 025	Mehlbach.....	9,01	1 169	129	67735
07 3 35 026	Mehlingen.....	21,92	3 658	166	67678
07 3 35 027	Mittelbrunn.....	8,97	676	75	66851
07 3 35 028	Neuhemsbach.....	6,66	819	122	67680
07 3 35 029	Niederkirchen.....	23,85	2 126	89	67700
07 3 35 030	Niedermohr.....	12,13	1 468	121	66879
07 3 35 031	Oberarnbach.....	5,09	464	91	66851
07 3 35 033	Olsbrücken.....	7,22	1 226	169	67737
07 3 35 034	Otterbach.....	6,20	3 864	623	67731
07 3 35 035	Otterberg, Stadt.....	32,10	5 198	161	67697
07 3 35 037	Queidersbach.....	14,78	2 792	188	66851
07 3 35 038	Ramstein-Miesenbach, Stadt.....	43,02	8 709	202	66877

1) * Bedeutet, daß die Gemeinde mehrere Postleitzahlen hat;
die hier genannte Zahl ist diejenige des Verwaltungssitzes der Gemeinde.

3 Gemeinden in systematischer Ordnung mit Schlüsselnummer, Fläche, Bevölkerung,
Bevölkerungsdichte und Postleitzahl am 31.12.1998

Schlüssel- nummer	Land, Reg.-Bezirk, Kreis, Gemeinde	Fläche km 2	Bevölkerung	Ein- wohner je km2	Post- leit- zahl 1)
07 3 35 040	Rodenbach.....	13,74	3 338	242	67688
07 3 35 041	Schallodenbach.....	7,46	931	124	67701
07 3 35 042	Schneckenhausen.....	3,71	636	171	67699
07 3 35 043	Schwedelbach.....	8,41	1 032	122	67685
07 3 35 044	Steinwenden.....	11,82	2 553	215	66879
07 3 35 045	Stelzenberg.....	9,23	1 293	140	67705
07 3 35 046	Sulzbachtal.....	6,72	492	73	67734
07 3 35 047	Trippstadt.....	43,73	2 962	67	67705
07 3 35 048	Waldleiningen.....	26,67	431	16	67693
07 3 35 049	Weilerbach.....	16,00	4 268	266	67685
07 3 35 201	Lambsborn.....	4,73	840	177	66894
07 3 35 202	Langwieden.....	7,03	265	37	66894
07 3 35 203	Martinshöhe.....	10,92	1 844	168	66894
07 3 35 204	Schopp.....	11,35	1 518	133	67707
07 3 35 205	Sembach.....	5,49	1 264	230	67681
07 3 35 501	Reichenbach-Steegen.....	15,12	1 409	93	66879
	zusammen ...	639,87	110 017	172	X
07 3 36	Kusel				
	Sitz: Kusel, Stadt				
07 3 36 001	Adenbach.....	2,94	177	60	67742
07 3 36 002	Albessen.....	4,43	145	32	66871
07 3 36 003	Altenglan.....	13,61	3 101	227	66885
07 3 36 004	Altenkirchen.....	6,44	1 426	221	66903
07 3 36 005	Aschbach.....	4,46	354	79	67753
07 3 36 006	Blaubach.....	3,14	466	148	66869
07 3 36 008	Börsborn.....	3,90	423	108	66904
07 3 36 009	Bosenbach.....	8,16	838	102	66887
07 3 36 010	Breitenbach.....	8,89	2 091	235	66916
07 3 36 011	Brücken (Pfalz).....	8,13	2 429	298	66904
07 3 36 012	Buborn.....	2,87	146	50	67742
07 3 36 013	Cronenberg.....	2,65	200	75	67744
07 3 36 014	Deimberg.....	2,08	128	61	67742
07 3 36 015	Dennweiler-Frohnbach.....	6,13	300	48	66871
07 3 36 016	Dittweiler.....	5,63	925	164	66903
07 3 36 017	Dunzweiler.....	5,52	1 021	184	66916
07 3 36 018	Ehweiler.....	3,57	205	57	66871
07 3 36 019	Einöllen.....	4,89	514	105	67753
07 3 36 021	Elzweiler.....	2,09	184	88	66887
07 3 36 022	Erdesbach.....	3,93	629	160	66887
07 3 36 023	Eßweiler.....	8,10	530	65	67754
07 3 36 024	Etschberg.....	3,46	708	204	66871
07 3 36 025	Föckelberg.....	3,97	404	101	66887
07 3 36 027	Frohnhofen.....	3,87	566	146	66903
07 3 36 029	Ginsweiler.....	3,99	367	91	67742
07 3 36 030	Glanbrücken.....	4,58	521	113	66887
07 3 36 031	Glan-Münchweiler.....	5,99	1 156	192	66907
07 3 36 032	Gries.....	4,04	1 069	264	66903
07 3 36 033	Grumbach.....	3,31	580	175	67745
07 3 36 034	Haschbach am Remigiusberg.....	4,02	763	189	66871
07 3 36 035	Hausweiler.....	1,56	65	41	67742
07 3 36 036	Hefersweiler.....	7,20	538	74	67753
07 3 36 037	Henschtal.....	3,46	385	111	66909
07 3 36 038	Heinzenhausen.....	2,21	313	141	67742
07 3 36 039	Herchweiler.....	2,89	570	197	66871
07 3 36 040	Herren-Sulzbach.....	2,95	206	69	67742
07 3 36 041	Herschweiler-Pettersheim.....	7,47	1 413	189	66909
07 3 36 042	Hinzweiler.....	5,32	458	86	67756
07 3 36 043	Hohenöllen.....	5,17	425	82	67744
07 3 36 044	Homburg.....	10,86	240	22	67744
07 3 36 045	Hoppstädten.....	6,24	369	59	67744
07 3 36 046	Horschbach.....	7,05	292	41	66887

1) * Bedeutet, daß die Gemeinde mehrere Postleitzahlen hat;
die hier genannte Zahl ist diejenige des Verwaltungssitzes der Gemeinde.

3 Gemeinden in systematischer Ordnung mit Schlüsselnummer, Fläche, Bevölkerung, Bevölkerungsdichte und Postleitzahl am 31.12.1998

Schlüssel- nummer	Land, Reg.-Bezirk, Kreis, Gemeinde	Fläche km 2	Bevölkerung	Ein- wohner je km2	Post- leit- zahl 1)
07 3 36 047	Hüffler.....	3,65	563	154	66909
07 3 36 048	Jettenbach.....	10,24	920	89	66887
07 3 36 049	Kappeln.....	7,67	212	27	67744
07 3 36 050	Kirnweiler.....	6,34	211	33	67744
07 3 36 051	Körborn.....	5,86	350	59	66871
07 3 36 052	Konken.....	7,04	828	117	66871
07 3 36 053	Kreimbach-Kaulbach.....	9,05	978	108	67757
07 3 36 054	Krottelbach.....	5,56	764	137	66909
07 3 36 055	Kusel, Stadt.....	14,38	5 663	393	66869
07 3 36 056	Langenbach.....	6,59	523	79	66909
07 3 36 057	Langweiler.....	4,16	282	67	67746
07 3 36 058	Lauterecken, Stadt.....	8,92	2 404	269	67742
07 3 36 060	Lohnweiler.....	4,91	465	94	67744
07 3 36 061	Medard.....	5,99	566	94	67744
07 3 36 062	Merzweiler.....	2,27	193	85	67746
07 3 36 064	Nanzdietschweiler.....	9,82	1 412	143	66909
07 3 36 065	Nerzweiler.....	2,13	144	67	67749
07 3 36 066	Neunkirchen am Potzberg.....	5,01	393	98	66887
07 3 36 067	Niederalben.....	8,81	30	44	66887
07 3 36 068	Niederstaußenbach.....	2,01	315	156	66879
07 3 36 069	Nußbach.....	8,11	696	85	67759
07 3 36 070	Oberalben.....	5,63	278	49	66871
07 3 36 071	Oberstaußenbach.....	2,68	268	100	66879
07 3 36 072	Oberweiler im Tal.....	4,71	181	38	67756
07 3 36 073	Oberweiler-Tiefenbach.....	3,21	299	93	67752
07 3 36 074	Odenbach.....	7,95	1 105	138	67748
07 3 36 075	Offenbach-Hundheim.....	7,91	1 375	173	67749
07 3 36 076	Ohmbach.....	3,90	882	226	66903
07 3 36 077	Pfeffelbach.....	11,28	1 065	94	66871
07 3 36 079	Rammelsbach.....	2,64	1 862	705	66887
07 3 36 081	Rathsweller.....	4,25	180	42	66887
07 3 36 082	Rehweiler.....	6,74	444	65	66907
07 3 36 084	Reichweiler.....	3,87	569	147	66871
07 3 36 085	Reipoltskirchen.....	7,49	384	51	67753
07 3 36 086	Reisberg.....	3,81	203	53	67753
07 3 36 087	Rothselberg.....	8,74	742	84	67753
07 3 36 088	Ruthweiler.....	3,32	552	166	66869
07 3 36 089	Rutsweiler am Glan.....	1,59	346	217	66887
07 3 36 090	Rutsweiler an der Lauter.....	4,32	377	87	67752
07 3 36 091	Schellweiler.....	4,31	577	133	66869
07 3 36 092	Schönenberg-Kübelberg.....	18,68	5 560	297	66901
07 3 36 094	Seichenbach.....	4,80	365	76	66871
07 3 36 095	Sankt Julian.....	14,07	1 378	97	66887
07 3 36 096	Steinbach am Glan.....	6,86	1 018	148	66909
07 3 36 097	Thallichtenberg.....	5,72	622	108	66871
07 3 36 098	Theisbergstegen.....	5,01	741	147	66871
07 3 36 099	Ulmert.....	7,10	823	115	66887
07 3 36 100	Unterjeckenbach.....	7,38	105	14	67746
07 3 36 101	Wahnwegen.....	4,64	775	167	66909
07 3 36 102	Waldmohr.....	13,07	5 550	424	66914
07 3 36 103	Welchweiler.....	3,47	231	66	66887
07 3 36 104	Wiesweiler.....	3,34	489	146	67744
07 3 36 105	Wolfstein, Stadt.....	13,76	2 073	150	67752
07 3 36 106	Bedesbach.....	4,43	755	170	66885
07 3 36 107	Matzenbach.....	7,04	747	106	66909
07 3 36 501	Quirnbach/ Pfalz.....	6,11	556	90	66909
	zusammen ...	573,52	79 489	139	X

1) * Bedeutet, daß die Gemeinde mehrere Postleitzahlen hat;
die hier genannte Zahl ist diejenige des Verwaltungssitzes der Gemeinde.

3 Gemeinden in systematischer Ordnung mit Schlüsselnummer, Fläche, Bevölkerung,
Bevölkerungsdichte und Postleitzahl am 31.12.1998

Schlüssel- nummer	Land, Reg.-Bezirk, Kreis, Gemeinde	Fläche km 2	Bevölkerung	Ein- wohner je km2	Post- leit- zahl 1)
07 3 37	Südliche Weinstraße Sitz: Landau in der Pfalz, Stadt				
07 3 37 001	Albersweiler.....	10,85	1 920	176	76857
07 3 37 002	Altdorf.....	6,36	772	121	67482
07 3 37 005	Bad Bergzabern, Stadt.....	10,71	8 145	760	76887
07 3 37 006	Barbelroth.....	4,05	606	149	76889
07 3 37 007	Billigheim-Ingenheim.....	22,95	3 848	167	76831
07 3 37 008	Birkenhördt.....	8,58	703	81	76889
07 3 37 009	Birkweiler.....	4,99	647	129	76831
07 3 37 011	Böbingen.....	6,90	588	85	67482
07 3 37 012	Böchingen.....	5,35	721	134	76833
07 3 37 013	Böllenborn.....	4,11	285	69	76887
07 3 37 014	Bornheim.....	3,55	1 236	348	76879
07 3 37 015	Burrweiler.....	6,29	893	141	76835
07 3 37 017	Dernbach.....	3,86	441	114	76857
07 3 37 018	Dierbach.....	5,48	531	96	76889
07 3 37 019	Dörrenbach.....	10,14	957	94	76889
07 3 37 020	Edenkoben, Stadt.....	17,90	6 446	360	67480
07 3 37 021	Edesheim.....	16,32	2 358	144	67483
07 3 37 022	Eschbach.....	3,66	715	195	76831
07 3 37 023	Essingen.....	11,39	1 939	170	76879
07 3 37 024	Eußerthal.....	12,52	963	76	76857
07 3 37 025	Flemlingen.....	3,87	439	113	76835
07 3 37 026	Frankweiler.....	6,86	968	141	76833
07 3 37 027	Freimersheim (Pfalz).....	5,37	935	174	67482
07 3 37 028	Gleisweiler.....	3,73	532	142	76835
07 3 37 029	Gleiszellen-Gleishorbach.....	5,32	826	155	76889
07 3 37 031	Göcklingen.....	7,27	967	133	76831
07 3 37 032	Gommersheim.....	11,29	1 314	116	67377
07 3 37 033	Gossersweiler-Stein.....	8,60	1 449	168	76857
07 3 37 035	Großfischlingen.....	4,31	549	127	67483
07 3 37 036	Hainfeld.....	6,23	673	108	76835
07 3 37 037	Hergersweiler.....	1,80	209	116	76872
07 3 37 038	Herxheim bei Landau/ Pfalz.....	29,12	9 854	338	76863
07 3 37 039	Herxheimweyher.....	3,57	513	143	76863
07 3 37 040	Heuchelheim-Klingen.....	7,38	926	125	76831
07 3 37 041	Hochstadt (Pfalz).....	15,44	2 345	151	76879
07 3 37 042	Ilbesheim bei Landau in der Pfalz.....	6,07	1 174	193	76831
07 3 37 043	Impflingen.....	5,18	814	157	76831
07 3 37 044	Insheim.....	8,01	2 128	265	76865
07 3 37 045	Kapellen-Drusweiler.....	5,77	911	157	76889
07 3 37 046	Kapsweyer.....	8,26	965	116	76889
07 3 37 047	Kirrweiler (Pfalz).....	14,85	1 999	134	67489
07 3 37 048	Kleinfischlingen.....	2,52	303	120	67483
07 3 37 049	Klingenmünster.....	10,72	2 361	220	76889
07 3 37 050	Knöringen.....	2,52	396	157	76833
07 3 37 051	Leinsweiler.....	5,80	422	72	76829
07 3 37 052	Maikammer.....	13,68	4 069	297	67487
07 3 37 054	Münchweiler am Klingbach.....	2,14	237	110	76857
07 3 37 055	Niederhorbach.....	4,32	414	95	76889
07 3 37 056	Niederotterbach.....	3,58	267	74	76889
07 3 37 058	Oberhausen.....	4,50	384	85	76887
07 3 37 059	Oberotterbach.....	15,37	1 239	80	76889
07 3 37 060	Oberschlettenbach.....	4,58	155	33	76889
07 3 37 061	Offenbach an der Queich.....	15,24	5 811	381	76877
07 3 37 062	Pleisweiler-Oberhofen.....	5,05	848	167	76889
07 3 37 064	Ramberg.....	7,75	970	125	76857
07 3 37 065	Ranschbach.....	1,19	647	543	76829
07 3 37 066	Rhodt unter Rietburg.....	10,06	1 088	108	76835
07 3 37 067	Rinnthal.....	13,81	684	49	76857
07 3 37 068	Rohrbach.....	9,25	1 698	183	76865

1) * Bedeutet, daß die Gemeinde mehrere Postleitzahlen hat;
die hier genannte Zahl ist diejenige des Verwaltungssitzes der Gemeinde.

3 Gemeinden in systematischer Ordnung mit Schlüsselnummer, Fläche, Bevölkerung, Bevölkerungsdichte und Postleitzahl am 31.12.1998

Schlüssel- nummer	Land, Reg.-Bezirk, Kreis, Gemeinde	Fläche km 2	Bevölkerung	Ein- wohner je km2	Post- leitz- zahl 1)
07 3 37 069	Roschbach.....	3,44	842	244	76835
07 3 37 070	Sankt Martin.....	11,20	1 896	169	67487
07 3 37 071	Schweigen-Rechtenbach.....	16,04	1 430	89	76889
07 3 37 072	Schweighofen.....	11,23	580	51	76889
07 3 37 073	Siebeldingen.....	6,07	1 016	167	76833
07 3 37 074	Silz.....	8,51	849	99	76857
07 3 37 076	Steinfeld.....	14,88	1 874	125	76889
07 3 37 077	Venningen.....	9,87	925	93	67482
07 3 37 078	Völkersweiler.....	4,10	609	148	76857
07 3 37 079	Vorderweidenthal.....	10,12	671	66	76889
07 3 37 080	Waldhambach.....	3,92	375	95	76857
07 3 37 081	Waldrohrbach.....	5,90	384	65	76857
07 3 37 082	Walsheim.....	5,15	521	101	76833
07 3 37 083	Wernersberg.....	8,03	1 116	138	76857
07 3 37 084	Weyher in der Pfalz.....	5,16	581	112	76835
07 3 37 501	Anweiler am Trifels, Stadt.....	39,87	7 464	187	76855
	zusammen ...	639,83	108 330	169	X
07 3 38	Ludwigshafen Sitz: Ludwigshafen am Rhein, Stadt				
07 3 38 001	Altrip.....	10,48	7 529	718	67122
07 3 38 002	Beindersheim.....	5,73	2 962	516	67259
07 3 38 003	Birkenheide.....	2,93	3 191	1 089	67134
07 3 38 004	Bobenheim-Roxheim.....	20,45	10 080	492	67240
07 3 38 005	Böhl-Iggelheim.....	32,83	10 784	328	67459
07 3 38 006	Dannstadt-Schauernheim.....	15,25	7 315	479	67125
07 3 38 007	Dudenhofen.....	12,96	5 628	434	67373
07 3 38 008	Fußgönheim.....	6,65	2 630	395	67136
07 3 38 009	Großniedesheim.....	3,78	1 269	335	67259
07 3 38 010	Hanhofen.....	5,80	1 895	326	67374
07 3 38 011	Harthausen.....	8,36	2 979	356	67376
07 3 38 012	Heßheim.....	5,78	2 956	511	67258
07 3 38 013	Heuchelheim bei Frankenthal.....	5,76	1 253	217	67259
07 3 38 014	Hochdorf-Assenheim.....	9,70	2 892	298	67126
07 3 38 015	Kleinniedesheim.....	3,88	758	195	67259
07 3 38 016	Lamsheim.....	12,75	5 754	451	67245
07 3 38 017	Limburgerhof.....	9,00	10 511	1 167	67117
07 3 38 018	Maxdorf.....	7,35	6 772	921	67133
07 3 38 019	Mutterstadt.....	20,49	12 516	610	67112
07 3 38 020	Neuhofen.....	12,30	7 317	594	67141
07 3 38 021	Otterstadt.....	15,57	3 165	203	67166
07 3 38 022	Rödersheim-Gronau.....	8,24	2 933	355	67127
07 3 38 023	Römerberg.....	27,86	8 556	307	67354
07 3 38 025	Schifferstadt, Stadt.....	28,04	18 855	672	67105
07 3 38 026	Waldsee.....	12,93	5 239	405	67165
	zusammen ...	304,87	145 739	478	X
07 3 39	Mainz-Bingen Sitz: Ingelheim am Rhein, Stadt				
07 3 39 001	Appenheim.....	6,98	1 338	191	55437
07 3 39 002	Aspisheim.....	5,81	877	150	55459
07 3 39 003	Bacharach, Stadt.....	23,65	2 269	95	55422
07 3 39 004	Badenheim.....	4,33	525	121	55576
07 3 39 005	Bingen am Rhein, Stadt.....	37,73	24 821	657	55411
07 3 39 006	Bodenheim.....	13,43	6 528	486	55294
07 3 39 007	Breitscheid.....	5,29	155	29	55422
07 3 39 008	Bubenheim.....	4,38	836	190	55270
07 3 39 009	Budenheim.....	10,61	8 512	802	55257
07 3 39 010	Dalheim.....	6,34	1 038	163	55278
07 3 39 011	Dexheim.....	5,69	1 402	246	55278
07 3 39 012	Dienheim.....	9,92	1 738	175	55276

1) * Bedeutet, daß die Gemeinde mehrere Postleitzahlen hat;
die hier genannte Zahl ist diejenige des Verwaltungssitzes der Gemeinde.

3 Gemeinden in systematischer Ordnung mit Schlüsselnummer, Fläche, Bevölkerung,
Bevölkerungsdichte und Postleitzahl am 31.12.1998

Schlüssel- nummer	Land, Reg.-Bezirk, Kreis, Gemeinde	Fläche km 2	Bevölkerung	Ein- wohner je km2	Post- leit- zahl 1)
07 3 39 013	Dolgesheim.....	6,55	1 022	156	55278
07 3 39 015	Eimsheim.....	4,61	564	122	55278
07 3 39 016	Engelstadt.....	7,76	684	88	55270
07 3 39 017	Essenheim.....	10,51	2 935	279	55270
07 3 39 018	Friesenheim.....	3,47	583	168	55278
07 3 39 019	Gau-Algesheim, Stadt.....	13,99	6 284	449	55435
07 3 39 020	Gau-Bischofsheim.....	2,84	2 066	727	55296
07 3 39 021	Gensingen.....	8,73	3 060	350	55457
07 3 39 022	Grolsheim.....	3,92	896	228	55459
07 3 39 024	Guntersblum.....	16,69	3 817	228	67583
07 3 39 025	Hahnheim.....	6,39	1 570	245	55278
07 3 39 026	Harxheim.....	3,51	1 991	567	55296
07 3 39 027	Heidesheim am Rhein.....	17,56	6 566	373	55262
07 3 39 028	Hillesheim.....	5,54	599	108	67586
07 3 39 029	Horrweiler.....	4,39	784	178	55457
07 3 39 030	Ingelheim am Rhein, Stadt.....	49,87	24 494	491	55218
07 3 39 031	Jugenheim in Rheinhessen.....	6,17	1 454	235	55270
07 3 39 032	Klein-Winternheim.....	5,51	3 358	609	55270
07 3 39 033	Köngernheim.....	3,63	1 259	346	55278
07 3 39 034	Lörzweiler.....	5,74	1 863	324	55296
07 3 39 035	Ludwigshöhe.....	2,99	508	169	55278
07 3 39 036	Manubach.....	7,72	397	51	55413
07 3 39 037	Mommenheim.....	7,78	2 754	353	55278
07 3 39 038	Münster-Sarmsheim.....	6,92	2 853	412	55424
07 3 39 039	Nackenheim.....	8,62	5 000	580	55299
07 3 39 040	Niederheimbach.....	7,38	841	113	55413
07 3 39 041	Nieder-Hilbersheim.....	4,59	578	125	55437
07 3 39 042	Nieder-Olm.....	11,23	7 386	657	55268
07 3 39 043	Nierstein.....	19,35	7 191	371	55283
07 3 39 044	Oberdiebach.....	8,38	959	114	55413
07 3 39 045	Oberheimbach.....	8,70	693	79	55413
07 3 39 046	Ober-Hilbersheim.....	7,38	949	128	55437
07 3 39 047	Ober-Olm.....	17,10	3 832	224	55270
07 3 39 048	Ockenheim.....	6,03	2 231	369	55437
07 3 39 049	Oppenheim, Stadt.....	7,09	6 314	890	55276
07 3 39 050	Sankt Johann.....	5,66	793	140	55578
07 3 39 051	Schwabenheim an der Selz.....	9,49	2 566	270	55270
07 3 39 053	Selzen.....	6,66	1 367	205	55278
07 3 39 054	Sörgenloch.....	2,43	1 003	412	55270
07 3 39 056	Sprendlingen.....	13,03	3 490	267	55576
07 3 39 057	Stadecken-Elsheim.....	14,52	4 310	296	55271
07 3 39 058	Trechtingshausen.....	8,22	1 091	132	55413
07 3 39 059	Uelversheim.....	7,49	1 104	147	55278
07 3 39 060	Udenheim.....	9,97	2 187	219	55278
07 3 39 061	Wackernheim.....	5,90	2 155	365	55263
07 3 39 062	Waldaigesheim.....	16,01	3 283	205	55425
07 3 39 063	Weiler bei Bingen.....	22,81	2 691	117	55413
07 3 39 064	Weinolsheim.....	5,91	697	117	55278
07 3 39 065	Welgesheim.....	2,03	554	272	55576
07 3 39 066	Wintersheim.....	3,83	273	71	67587
07 3 39 067	Zornheim.....	5,58	3 511	629	55270
07 3 39 068	Zotzenheim.....	3,18	668	210	55576
07 3 39 201	Dorn-Dürkheim.....	5,60	902	161	67585
07 3 39 202	Wolfsheim.....	4,99	731	146	55578
	zusammen ...	606,11	191 750	316	X

1) * Bedeutet, daß die Gemeinde mehrere Postleitzahlen hat;
die hier genannte Zahl ist diejenige des Verwaltungssitzes der Gemeinde.

3 Gemeinden in systematischer Ordnung mit Schlüsselnummer, Fläche, Bevölkerung,
Bevölkerungsdichte und Postleitzahl am 31.12.1998

Schlüssel- nummer	Land, Reg.-Bezirk, Kreis, Gemeinde	Fläche km 2	Bevölkerung	Ein- wohner je km2	Post- leit- zahl 1)
07 3 40	Südwestpfalz Sitz: Pirmasens, Stadt				
07 3 40 001	Bobenthal.....	21,24	357	16	76891
07 3 40 002	Busenberg.....	9,64	1 396	144	76891
07 3 40 003	Clausen.....	12,46	1 653	132	66978
07 3 40 004	Dahn, Stadt.....	40,75	5 171	126	66994
07 3 40 005	Darstein.....	2,39	230	96	76848
07 3 40 006	Dimbach.....	2,19	185	84	76848
07 3 40 007	Donsieders.....	9,03	1 081	119	66978
07 3 40 008	Eppenbrunn.....	34,03	1 667	48	66957
07 3 40 009	Erfweiler.....	8,84	1 211	136	66996
07 3 40 010	Erlenbach bei Dahn.....	12,99	373	28	76891
07 3 40 011	Fischbach bei Dahn.....	32,88	1 688	51	66996
07 3 40 012	Geiselberg.....	6,33	842	133	67715
07 3 40 014	Hauenstein.....	13,91	4 198	301	76846
07 3 40 015	Heltersberg.....	28,15	2 216	78	67716
07 3 40 016	Hermersberg.....	13,02	1 861	142	66919
07 3 40 017	Herschberg.....	11,54	907	78	66919
07 3 40 018	Hettenhausen.....	4,39	293	66	66919
07 3 40 019	Hilst.....	3,38	377	111	66957
07 3 40 020	Hinterweidenthal.....	17,00	1 754	103	66999
07 3 40 021	Hirschthal.....	1,59	119	74	66996
07 3 40 022	Höheinöd.....	10,88	1 376	126	66989
07 3 40 023	Höheischweiler.....	4,40	931	211	66989
07 3 40 024	Höhrfröschen.....	4,17	971	232	66989
07 3 40 025	Horbach.....	5,30	557	105	66851
07 3 40 026	Kröppen.....	10,50	787	74	66957
07 3 40 027	Leimen.....	29,22	1 068	36	66978
07 3 40 028	Lemberg.....	58,20	4 301	73	66969
07 3 40 029	Ludwigswinkel.....	21,27	911	42	66996
07 3 40 030	Lug.....	2,32	632	272	76848
07 3 40 031	Merzalben.....	30,01	1 350	44	66978
07 3 40 032	Münchweiler an der Rodalb.....	27,19	3 148	115	66981
07 3 40 033	Niederschlettenbach.....	7,64	341	44	76891
07 3 40 034	Nothweiler.....	3,68	183	49	76891
07 3 40 035	Nüschweiler.....	9,98	901	90	66989
07 3 40 036	Obersimten.....	2,26	644	284	66957
07 3 40 037	Petersberg.....	3,84	927	241	66989
07 3 40 038	Rodalben, Stadt.....	15,69	7 784	496	66976
07 3 40 039	Rumbach.....	14,79	535	36	76891
07 3 40 040	Ruppertsweiler.....	4,78	1 442	301	66957
07 3 40 041	Saalstadt.....	5,30	374	70	66919
07 3 40 042	Schauerberg.....	4,08	230	56	66919
07 3 40 043	Schindhard.....	4,35	592	136	66996
07 3 40 044	Schmalenberg.....	10,39	672	64	67718
07 3 40 045	Schönau (Pfalz).....	16,33	526	32	66996
07 3 40 047	Schwanheim.....	6,96	611	87	76848
07 3 40 048	Schweix.....	3,73	362	97	66957
07 3 40 049	Spirkelbach.....	6,89	629	91	76848
07 3 40 050	Steinalben.....	2,54	450	177	66851
07 3 40 051	Thaleischweiler-Fröschen.....	12,27	3 646	297	66987
07 3 40 052	Trulben.....	7,36	1 400	190	66957
07 3 40 053	Vinningen.....	12,65	1 793	141	66957
07 3 40 054	Waldfishbach-Burgalben.....	17,60	5 291	300	67714
07 3 40 055	Weselberg.....	14,65	1 440	98	66919
07 3 40 057	Wilgartswiesen.....	58,34	1 219	20	76848
07 3 40 201	Althornbach.....	5,59	769	137	66484
07 3 40 202	Battweiler.....	5,66	818	144	66484
07 3 40 203	Bechhofen.....	6,58	2 350	357	66894
07 3 40 204	Biedershausen.....	3,66	291	79	66917
07 3 40 205	Bottenbach.....	6,15	701	113	66504

1) * Bedeutet, daß die Gemeinde mehrere Postleitzahlen hat;
die hier genannte Zahl ist diejenige des Verwaltungssitzes der Gemeinde.

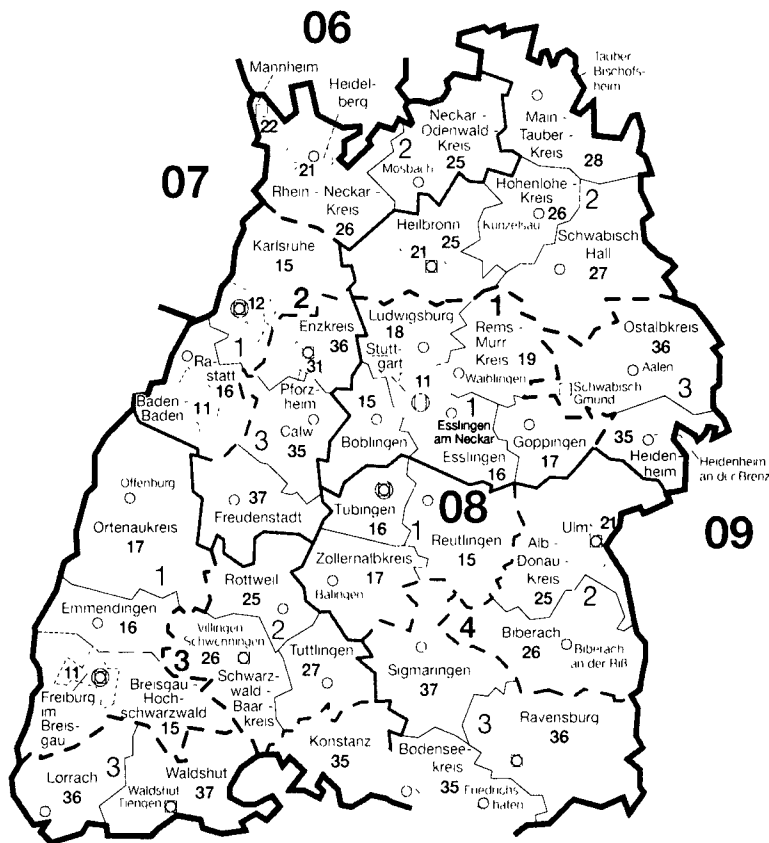
3 Gemeinden in systematischer Ordnung mit Schlüsselnummer, Fläche, Bevölkerung,
Bevölkerungsdichte und Postleitzahl am 31.12.1998

Schlüssel- nummer	Land, Reg.-Bezirk, Kreis, Gemeinde	Fläche km 2	Bevölkerung	Ein- wohner je km2	Post- leit- zahl 1)
07 3 40 206	Contwig.....	24,74	5 081	205	66497
07 3 40 207	Dellfeld.....	7,26	1 461	201	66503
07 3 40 208	Dietrichingen.....	9,98	329	35	66484
07 3 40 209	Großbundenbach.....	6,90	405	58	66501
07 3 40 210	Großsteinhausen.....	4,85	613	126	66484
07 3 40 211	Horrbach, Stadt.....	13,32	1 726	129	66500
07 3 40 212	Käshofen.....	8,82	735	83	66894
07 3 40 213	Kleinbundenbach.....	5,00	413	82	66501
07 3 40 214	Kleinsteinhausen.....	5,73	834	145	66484
07 3 40 215	Knopp-Labach.....	5,95	494	83	66917
07 3 40 216	Krähenberg.....	4,40	184	41	66894
07 3 40 217	Maßweiler.....	10,89	1 139	104	66506
07 3 40 218	Mauschbach.....	4,45	233	52	66500
07 3 40 219	Obernheim-Kirchenarnbach.....	8,54	1 974	231	66919
07 3 40 220	Reifenberg.....	7,73	857	110	66507
07 3 40 221	Riedelberg.....	5,23	499	95	66484
07 3 40 222	Rieschweiler-Mühlbach.....	10,43	2 262	216	66509
07 3 40 223	Rosenkopf.....	2,47	348	140	66894
07 3 40 224	Schmitshausen.....	4,49	445	99	66484
07 3 40 225	Walthalben.....	4,87	917	188	66917
07 3 40 226	Walshausen.....	4,63	370	79	66484
07 3 40 227	Wiesbach.....	4,07	623	153	66894
07 3 40 228	Winterbach (Pfalz).....	7,03	478	67	66484
07 3 40 501	Bruchweiler-Bärenbach.....	9,36	1 740	185	76891
07 3 40 502	Bundenthal.....	10,22	1 150	112	76891
	zusammen ...	953,71	105 842	111	X
07 3	Reg.-Bez. insgesamt ..	6 851,91	2 002 179	292	X
07	Land insgesamt ..	19 846,86	4 024 969	203	X

1) * Bedeutet, daß die Gemeinde mehrere Postleitzahlen hat;
die hier genannte Zahl ist diejenige des Verwaltungssitzes der Gemeinde.

08 BADEN - WÜRTTEMBERG

Verwaltungsgrenzen nach dem Stand vom 31.12.1998



Schlüsselnummern und Namen
der Regierungsbezirke

(In der Karte jeweils nur die Schlüsselnummern)

- Regierungsbezirke

1 Stuttgart

2 Karlsruhe

3 Freiburg

4 Tübingen
- in 3 Freiburg

1 Südl. Oberrhein

2 Schwarzwald - Baar - Heuberg

3 Hochrhein - Bodensee
- in 4 Tübingen

1 Neckar - Alb

2 Donau - Iller

3 Bodensee - Oberschwaben
- Regionen

in 1 Stuttgart

1 Stuttgart

2 Franken

3 Ostwürttemberg
- in 2 Karlsruhe

1 Mittlerer Oberrhein

2 Unterer Neckar

3 Nord-schwarzwald

Schlüsselnummern Grenzen Verwaltungssitze¹⁾

Land	08		Stuttgart
Regierungsbezirk	1		
Region	1		
Landkreis	15		
kreisfreie Stadt	11		

¹⁾ Verwaltungssitz = der Kreis, in dem er liegt, ist nicht mit dem Namen des Kreises übereinstimmen

3 Gemeinden in systematischer Ordnung mit Schlüsselnummer, Fläche, Bevölkerung,
Bevölkerungsdichte und Postleitzahl am 31.12.1998

Schlüssel- nummer	Land, Reg.-Bezirk, Kreis, Gemeinde	Fläche km 2	Bevölkerung	Ein- wohner je km2	Post- leit- zahl 1)
08	Baden-Württemberg				
	Reg.-Bez. Stuttgart				
	Region Stuttgart				
	Stadtkreis				
08 1 11 000	Stuttgart, Landeshauptstadt.....	207,34	581 961	2 806	70173 *
	Landkreise				
08 1 15	Böblingen				
	Sitz: Böblingen, Stadt				
08 1 15 001	Aidlingen.....	26,56	8 899	335	71134
08 1 15 002	Altdorf.....	17,47	3 572	204	71155
08 1 15 003	Böblingen, Stadt.....	39,04	46 072	1 180	71032 *
08 1 15 004	Bondorf.....	17,55	4 929	280	71149
08 1 15 010	Deckenpfronn.....	11,42	2 625	229	75392
08 1 15 013	Ehningen.....	17,80	7 341	412	71139
08 1 15 015	Gärtringen.....	20,21	11 257	557	71116
08 1 15 016	Gäufelden.....	20,07	8 827	439	71126
08 1 15 021	Herrenberg, Stadt.....	65,71	29 601	450	71083
08 1 15 022	Hildrizhausen.....	12,17	3 297	270	71157
08 1 15 024	Holzgerlingen, Stadt.....	13,39	11 335	846	71088
08 1 15 028	Leonberg, Stadt.....	48,73	43 916	901	71229
08 1 15 029	Magstadt.....	19,12	8 857	463	71106
08 1 15 034	Mötzingen.....	8,15	3 502	429	71159
08 1 15 037	Nufringen.....	10,04	4 602	458	71154
08 1 15 041	Renningen, Stadt.....	31,13	16 725	537	71272
08 1 15 042	Rutesheim.....	16,24	9 717	598	71277
08 1 15 044	Schönaich.....	14,16	9 953	702	71101
08 1 15 045	Sindelfingen, Stadt.....	50,85	60 682	1 193	71063 *
08 1 15 046	Steinenbronn.....	9,72	5 944	611	71144
08 1 15 048	Waldenbuch, Stadt.....	22,70	8 542	376	71111
08 1 15 050	Weil der Stadt, Stadt.....	43,17	18 820	435	71263
08 1 15 051	Weil im Schönbuch.....	26,13	9 333	359	71093
08 1 15 052	Weissach.....	22,14	7 237	326	71287
08 1 15 053	Jettingen.....	21,11	7 183	340	71131
08 1 15 054	Grafenau.....	13,04	6 371	488	71120
	zusammen ...	617,82	359 205	581	X
08 1 16	Esslingen				
	Sitz: Esslingen am Neckar, Stadt				
08 1 16 004	Altbach.....	3,35	5 558	1 659	73776
08 1 16 005	Altdorf.....	3,25	1 265	389	72655
08 1 16 006	Altenriet.....	3,35	1 619	483	72657
08 1 16 007	Baltmannsweiler.....	18,54	5 547	299	73666
08 1 16 008	Bempflingen.....	6,27	3 190	508	72658
08 1 16 011	Beuren.....	11,69	3 276	280	72660
08 1 16 012	Bissingen an der Teck.....	17,05	3 591	210	73266
08 1 16 014	Deizisau.....	5,17	6 002	1 160	73779
08 1 16 015	Denkendorf.....	13,06	10 292	788	73770
08 1 16 016	Dettingen unter Teck.....	15,13	5 362	354	73265
08 1 16 018	Erkenbrechtsweiler.....	6,93	2 112	304	73268
08 1 16 019	Esslingen am Neckar, Stadt.....	46,43	89 722	1 932	73728 *
08 1 16 020	Frickenhausen.....	11,35	8 819	777	72636
08 1 16 022	Großbettlingen.....	4,23	4 015	949	72663
08 1 16 027	Hochdorf.....	7,75	4 690	605	73269
08 1 16 029	Holzmaden.....	3,09	2 003	648	73271

1) * Bedeutet, daß die Gemeinde mehrere Postleitzahlen hat;
die hier genannte Zahl ist diejenige des Verwaltungssitzes der Gemeinde.

3 Gemeinden in systematischer Ordnung mit Schlüsselnummer, Fläche, Bevölkerung,
Bevölkerungsdichte und Postleitzahl am 31.12.1998

Schlüssel- nummer	Land, Reg.-Bezirk, Kreis, Gemeinde	Fläche km 2	Bevölkerung	Ein- wohner je km2	Post- leitz- zahl 1)
08 1 16 033	Kirchheim unter Teck, Stadt.....	40,47	38 501	951	73230
08 1 16 035	Köngen.....	12,52	9 212	735	73257
08 1 16 036	Kohlberg.....	4,39	2 226	507	72664
08 1 16 037	Lichtenwald.....	10,80	2 564	237	73669
08 1 16 041	Neckartailfingen.....	8,26	3 773	456	72666
08 1 16 042	Neckartenzlingen.....	9,03	6 121	677	72654
08 1 16 043	Neidlingen.....	12,62	1 914	151	73272
08 1 16 046	Neuffen, Stadt.....	17,45	6 009	344	72639
08 1 16 047	Neuhausen auf den Fildern.....	12,47	10 861	870	73765
08 1 16 048	Notzingen.....	7,70	3 492	453	73274
08 1 16 049	Nürtingen, Stadt.....	46,87	38 782	827	72622
08 1 16 050	Oberboihingen.....	6,31	5 209	825	72644
08 1 16 053	Ohmden.....	5,55	1 720	309	73275
08 1 16 054	Owen, Stadt.....	9,70	3 397	350	73277
08 1 16 056	Plochingen, Stadt.....	10,65	13 618	1 278	73207
08 1 16 058	Reichenbach an der Fils.....	7,43	7 858	1 057	73262
08 1 16 063	Schlaithdorf.....	7,31	1 632	223	72667
08 1 16 068	Unterensingen.....	7,56	4 440	587	72669
08 1 16 070	Weilheim an der Teck, Stadt.....	26,51	9 347	352	73235
08 1 16 071	Wendlingen am Neckar, Stadt.....	12,15	15 612	1 284	73240
08 1 16 072	Wernau (Neckar), Stadt.....	10,90	12 278	1 126	73249
08 1 16 073	Wolfschlugen.....	7,12	6 028	846	72649
08 1 16 076	Aichwald.....	14,68	7 769	529	73773
08 1 16 077	Filderstadt, Stadt.....	38,54	41 644	1 080	70794
08 1 16 078	Leinfelden-Echterdingen, Stadt.....	29,89	35 490	1 187	70771
08 1 16 079	Lenningen.....	41,44	8 725	210	73252
08 1 16 080	Ostfildern, Stadt.....	22,81	30 102	1 319	73760
08 1 16 081	Aichtal, Stadt.....	23,64	9 299	393	72631
	zusammen ...	641,41	494 686	771	X
08 1 17	Göppingen Sitz: Göppingen, Stadt				
08 1 17 001	Adelberg.....	9,49	2 066	217	73099
08 1 17 002	Aichelberg.....	4,01	1 113	277	73101
08 1 17 003	Albershausen.....	6,50	4 362	671	73095
08 1 17 006	Bad Ditzgenbach.....	25,46	3 646	143	73342
08 1 17 007	Bad Überkingen.....	24,02	3 826	159	73337
08 1 17 009	Birenbach.....	2,50	1 940	776	73102
08 1 17 010	Böhenkirch.....	51,08	5 523	108	89558
08 1 17 011	Börtlingen.....	8,26	1 775	214	73104
08 1 17 012	Boll.....	10,95	5 234	477	73087
08 1 17 014	Deggingen.....	22,70	5 597	246	73326
08 1 17 015	Donzdorf, Stadt.....	39,82	11 200	281	73072
08 1 17 016	Drackenstein.....	5,69	404	71	73345
08 1 17 017	Dürnau.....	5,37	2 034	378	73105
08 1 17 018	Ebersbach an der Fils, Stadt.....	26,27	15 959	607	73061
08 1 17 019	Eislingen/ Fils, Stadt.....	16,40	19 706	1 201	73054
08 1 17 020	Eschenbach.....	4,80	2 279	474	73107
08 1 17 023	Gammelshausen.....	3,31	1 535	463	73108
08 1 17 024	Geislingen an der Steige, Stadt.....	75,83	28 077	370	73312
08 1 17 025	Gingen an der Fils.....	10,01	4 276	427	73333
08 1 17 026	Göppingen, Stadt.....	59,21	57 073	963	73033 *
08 1 17 028	Gruibingen.....	23,05	2 296	99	73344
08 1 17 029	Hattenhofen.....	7,64	3 013	394	73110
08 1 17 030	Heiningen.....	12,46	5 322	427	73092
08 1 17 031	Hohenstadt.....	11,64	675	57	73345
08 1 17 033	Kuchen.....	8,95	5 723	639	73329
08 1 17 035	Mühlhausen im Tale.....	6,33	1 011	159	73347
08 1 17 037	Ottenbach.....	11,90	2 345	197	73113
08 1 17 038	Rechberghausen.....	6,40	5 303	828	73098
08 1 17 042	Salach.....	8,32	7 747	931	73084
08 1 17 043	Schlat.....	9,68	1 720	177	73114

1) * Bedeutet, daß die Gemeinde mehrere Postleitzahlen hat;
die hier genannte Zahl ist diejenige des Verwaltungssitzes der Gemeinde.

3 Gemeinden in systematischer Ordnung mit Schlüsselnummer, Fläche, Bevölkerung,
Bevölkerungsdichte und Postleitzahl am 31.12.1998

Schlüssel- nummer	Land, Reg.-Bezirk, Kreis, Gemeinde	Fläche km 2	Bevölkerung	Ein- wohner je km2	Post- leit- zahl 1)
08 1 17 044	Schlierbach.....	10,97	3 838	349	73278
08 1 17 049	Süßen, Stadt.....	12,78	10 098	790	73079
08 1 17 051	Uhingen, Stadt.....	24,78	13 530	546	73066
08 1 17 053	Wäschenbeuren.....	12,95	3 676	283	73116
08 1 17 055	Wangen.....	9,68	3 290	339	73117
08 1 17 058	Wiesensteig, Stadt.....	23,40	2 398	102	73349
08 1 17 060	Zell unter Aichelberg.....	6,39	2 739	428	73119
08 1 17 061	Lauterstein, Stadt.....	23,32	2 858	122	73111
	zusammen ...	642,32	255 207	397	X
08 1 18	Ludwigsburg Sitz: Ludwigsburg, Stadt				
08 1 18 001	Affalterbach.....	10,15	4 524	445	71563
08 1 18 003	Asperg, Stadt.....	5,80	11 892	2 050	71679
08 1 18 006	Benningen am Neckar.....	4,87	5 256	1 079	71726
08 1 18 007	Besigheim, Stadt.....	17,01	11 016	647	74354
08 1 18 010	Bönnigheim, Stadt.....	20,14	7 286	361	74357
08 1 18 011	Ditzingen, Stadt.....	30,42	23 761	781	71254
08 1 18 012	Eberdingen.....	26,21	6 428	245	71735
08 1 18 014	Erdmannhausen.....	8,71	4 729	542	71729
08 1 18 015	Erligheim.....	6,19	2 560	413	74391
08 1 18 016	Freudental.....	3,07	2 378	774	74392
08 1 18 018	Gemrigheim.....	8,23	3 572	434	74376
08 1 18 019	Gerlingen, Stadt.....	17,00	18 433	1 084	70839
08 1 18 021	Großbottwar, Stadt.....	25,51	7 891	309	71723
08 1 18 027	Hemmingen.....	12,34	7 510	608	71282
08 1 18 028	Hessigheim.....	5,03	2 127	422	74394
08 1 18 040	Kirchheim am Neckar.....	8,52	4 873	571	74366
08 1 18 046	Kornwestheim, Stadt.....	14,65	30 083	2 053	70806
08 1 18 047	Löchgau.....	10,95	5 035	459	74369
08 1 18 048	Ludwigsburg, Stadt.....	43,33	86 596	1 998	71638 *
08 1 18 049	Marbach am Neckar, Stadt.....	18,06	14 435	799	71672
08 1 18 050	Markgröningen, Stadt.....	28,16	14 253	506	71706
08 1 18 051	Möglingen.....	9,93	10 379	1 045	71696
08 1 18 053	Mundelsheim.....	10,19	3 164	310	74395
08 1 18 054	Murr.....	7,79	5 617	721	71711
08 1 18 059	Oberriexingen, Stadt.....	8,16	2 893	354	71739
08 1 18 060	Oberstenfeld.....	21,10	7 893	374	71720
08 1 18 063	Pleidelsheim.....	10,18	6 028	592	74385
08 1 18 067	Schwieberdingen.....	14,87	9 353	628	71701
08 1 18 068	Sersheim.....	11,48	4 871	424	74372
08 1 18 070	Steinheim an der Murr, Stadt.....	23,19	10 961	472	71711
08 1 18 071	Tamm.....	8,78	11 411	1 299	71732
08 1 18 073	Vaihingen an der Enz, Stadt.....	73,41	27 196	370	71665
08 1 18 074	Walheim.....	6,14	2 827	460	74399
08 1 18 076	Sachsenheim, Stadt.....	57,91	16 972	293	74343
08 1 18 077	Ingersheim.....	11,55	5 670	490	74379
08 1 18 078	Freiberg am Neckar, Stadt.....	13,14	14 867	1 131	71691
08 1 18 079	Bietigheim-Bissingen, Stadt.....	31,29	39 940	1 276	74321
08 1 18 080	Korntal-Münchingen, Stadt.....	20,71	17 386	839	70825
08 1 18 081	Remseck am Neckar.....	22,82	19 624	859	71686
	zusammen ...	686,99	491 690	716	X
08 1 19	Rems-Murr-Kreis Sitz: Waiblingen, Stadt				
08 1 19 001	Alfdorf.....	68,52	6 901	100	73553
08 1 19 003	Allmersbach im Tal.....	7,96	4 580	575	71573
08 1 19 004	Althütte.....	18,15	3 996	220	71566
08 1 19 006	Auenwald.....	19,76	6 506	329	71549
08 1 19 008	Backnang, Stadt.....	39,37	34 352	872	71522
08 1 19 018	Burgstetten.....	10,29	3 331	323	71576

1) * Bedeutet, daß die Gemeinde mehrere Postleitzahlen hat;
die hier genannte Zahl ist diejenige des Verwaltungssitzes der Gemeinde.

3 Gemeinden in systematischer Ordnung mit Schlüsselnummer, Fläche, Bevölkerung,
Bevölkerungsdichte und Postleitzahl am 31.12.1998

Schlüssel- nummer	Land, Reg.-Bezirk, Kreis, Gemeinde	Fläche km 2	Bevölkerung	Ein- wohner je km2	Post- leit- zahl 1)
08 1 19 020	Fellbach, Stadt.....	27,70	42 671	1 540	70734 *
08 1 19 024	Großberlach.....	27,14	2 583	95	71577
08 1 19 037	Kaisersbach.....	27,95	2 627	93	73667
08 1 19 038	Kirchberg an der Murr.....	13,22	3 640	275	71737
08 1 19 041	Korb.....	8,46	10 038	1 186	71404
08 1 19 042	Leutenbach.....	14,73	10 721	727	71397
08 1 19 044	Murrhardt, Stadt.....	71,14	14 300	201	71540
08 1 19 053	Oppenweiler.....	19,83	4 181	210	71570
08 1 19 055	Plüderhausen.....	26,13	9 442	361	73655
08 1 19 061	Rudersberg.....	39,37	11 346	288	73635
08 1 19 067	Schorndorf, Stadt.....	56,86	38 267	673	73614
08 1 19 068	Schwaikheim.....	9,22	8 619	934	71409
08 1 19 069	Spiegelberg.....	28,22	2 165	76	71579
08 1 19 075	Sulzbach an der Murr.....	40,11	5 198	129	71560
08 1 19 076	Urbach.....	20,76	7 916	381	73660
08 1 19 079	Waiblingen, Stadt.....	42,76	51 099	1 195	71332 *
08 1 19 083	Weissach im Tal.....	14,13	7 240	512	71554
08 1 19 084	Welzheim, Stadt.....	37,98	11 005	289	73642
08 1 19 085	Winnenden, Stadt.....	28,05	26 840	956	71364
08 1 19 086	Winterbach.....	17,10	7 591	443	73650
08 1 19 087	Aspach.....	35,46	7 979	225	71546
08 1 19 089	Berglen.....	25,87	5 952	230	73663
08 1 19 090	Remshalden.....	15,15	13 397	884	73630
08 1 19 091	Weinstadt, Stadt.....	31,71	25 319	798	71384
08 1 19 093	Kernen im Remstal.....	15,05	14 576	968	71394
	zusammen ...	858,15	404 378	471	X
	Landkreise zusammen ...	88 906,33	16 017 668	180	X
	Kreise zusammen ...	45 503,49	12 653 257	278	X
	Region zusammen ..	3 654,03	2 587 127	708	X
	Region Franken				
	Stadtkreis				
08 1 21 000	Heilbronn, Stadt.....	99,87	120 012	1 201	74072 *
	Landkreise				
08 1 25	Heilbronn Sitz: Heilbronn, Stadt				
08 1 25 001	Abstatt.....	9,66	4 172	431	74232
08 1 25 005	Bad Friedrichshall, Stadt.....	24,70	17 395	704	74177
08 1 25 006	Bad Rappenau, Stadt.....	73,54	19 311	262	74906
08 1 25 007	Bad Wimpfen, Stadt.....	19,38	6 694	345	74206
08 1 25 008	Beilstein, Stadt.....	25,25	6 177	244	71717
08 1 25 013	Brackenheim, Stadt.....	45,74	13 955	305	74336
08 1 25 017	Cleebronn.....	17,09	2 663	155	74389
08 1 25 021	Eberstadt.....	12,50	3 042	243	74246
08 1 25 024	Ellhofen.....	5,86	3 131	534	74248
08 1 25 026	Eppingen, Stadt.....	88,59	19 422	219	75031
08 1 25 027	Erlenbach.....	12,72	4 726	371	74235
08 1 25 030	Flein.....	8,47	5 904	697	74223
08 1 25 034	Gemmingen.....	19,08	4 907	257	75050
08 1 25 038	Güglingen, Stadt.....	16,23	6 128	377	74363
08 1 25 039	Gundelsheim, Stadt.....	38,44	7 438	193	74831
08 1 25 046	Ilsfeld.....	26,52	7 781	293	74360
08 1 25 047	Ittlingen.....	14,11	2 293	162	74930
08 1 25 048	Jagsthausen.....	17,67	1 466	82	74249
08 1 25 049	Kirchardt.....	21,50	5 239	243	74912
08 1 25 056	Lauffen am Neckar, Stadt.....	22,63	10 953	484	74348
08 1 25 057	Lehrensteinsfeld.....	6,22	1 723	277	74251
08 1 25 058	Leingarten.....	23,45	9 574	408	74211

1) * Bedeutet, daß die Gemeinde mehrere Postleitzahlen hat;
die hier genannte Zahl ist diejenige des Verwaltungssitzes der Gemeinde.

3 Gemeinden in systematischer Ordnung mit Schlüsselnummer, Fläche, Bevölkerung, Bevölkerungsdichte und Postleitzahl am 31.12.1998

Schlüssel- nummer	Land, Reg.-Bezirk, Kreis, Gemeinde	Fläche km 2	Bevölkerung	Ein- wohner je km2	Post- leit- zahl 1)
08 1 25 059	Löwenstein, Stadt.....	23,46	2 976	126	74245
08 1 25 061	Massenbachhausen.....	8,76	3 676	419	74252
08 1 25 063	Möckmühl, Stadt.....	49,60	8 258	166	74219
08 1 25 065	Neckarsulm, Stadt.....	24,94	27 430	1 099	74172
08 1 25 066	Neckarwestheim.....	13,97	3 412	244	74382
08 1 25 068	Neudenau, Stadt.....	32,92	5 027	152	74861
08 1 25 069	Neuenstadt am Kocher, Stadt.....	41,18	8 819	214	74196
08 1 25 074	Nordheim.....	12,71	6 732	529	74226
08 1 25 078	Oedheim.....	21,24	5 779	272	74229
08 1 25 079	Offenau.....	5,65	2 517	445	74254
08 1 25 081	Pfaffenhofen.....	12,08	2 355	194	74397
08 1 25 084	Roigheim.....	14,01	1 441	102	74255
08 1 25 086	Schwaigern, Stadt.....	49,50	10 539	212	74193
08 1 25 087	Siegelsbach.....	7,68	1 612	209	74936
08 1 25 094	Talheim.....	11,62	4 454	383	74223
08 1 25 096	Untereisesheim.....	3,67	3 700	1 008	74257
08 1 25 098	Untergruppenbach.....	27,27	7 488	274	74199
08 1 25 102	Weinsberg, Stadt.....	22,22	11 459	515	74189
08 1 25 103	Widdern, Stadt.....	25,23	1 831	72	74259
08 1 25 107	Wüstenrot.....	30,02	6 707	223	71543
08 1 25 108	Zaberfeld.....	22,18	3 755	169	74374
08 1 25 110	Obersulm.....	31,07	12 899	415	74182
08 1 25 111	Hardthausen am Kocher.....	35,55	3 649	102	74239
08 1 25 113	Langenbrettach.....	23,97	3 265	136	74243
	zusammen ...	1 099,85	313 874	285	X
08 1 26	Hohenlohekreis Sitz: Künzelsau, Stadt				
08 1 26 011	Bretzfeld.....	64,69	11 635	179	74626
08 1 26 020	Dörzbach.....	32,36	2 295	70	74677
08 1 26 028	Forchtenberg, Stadt.....	38,07	4 997	131	74670
08 1 26 039	Ingelfingen, Stadt.....	46,47	5 826	125	74653
08 1 26 045	Krautheim, Stadt.....	52,91	4 654	87	74238
08 1 26 046	Künzelsau, Stadt.....	75,17	14 528	193	74653
08 1 26 047	Kupferzell.....	54,28	5 548	102	74635
08 1 26 056	Mulfingen.....	80,07	3 834	47	74673
08 1 26 058	Neuenstein, Stadt.....	47,84	6 141	128	74632
08 1 26 060	Niedernhall, Stadt.....	17,71	3 816	215	74676
08 1 26 066	Öhringen, Stadt.....	67,79	21 820	321	74613
08 1 26 069	Pfedelbach.....	41,28	8 297	200	74629
08 1 26 072	Schöntal.....	81,66	5 852	71	74214
08 1 26 085	Waldenburg, Stadt.....	31,55	3 122	98	74638
08 1 26 086	Weißbach.....	12,77	2 144	167	74679
08 1 26 094	Zweiflingen.....	32,09	1 621	50	74639
	zusammen ...	776,71	106 130	137	X
08 1 27	Schwäbisch Hall Sitz: Schwäbisch Hall, Stadt				
08 1 27 008	Blaufelden.....	90,20	5 216	57	74572
08 1 27 009	Braunsbach.....	52,85	2 451	46	74542
08 1 27 012	Bühlerfann.....	23,59	2 846	120	74424
08 1 27 013	Bühlerzell.....	49,31	1 947	39	74426
08 1 27 014	Crailsheim, Stadt.....	109,07	31 983	293	74564
08 1 27 023	Fichtenberg.....	24,19	2 874	118	74427
08 1 27 025	Gaildorf, Stadt.....	62,56	12 158	194	74405
08 1 27 032	Gerabronn, Stadt.....	40,38	4 570	113	74582
08 1 27 043	Ilshofen, Stadt.....	54,88	5 756	104	74532
08 1 27 046	Kirchberg an der Jagst, Stadt.....	40,93	4 447	108	74592
08 1 27 047	Langenburg, Stadt.....	31,39	1 912	60	74595
08 1 27 052	Mainhardt.....	58,69	5 323	90	74535
08 1 27 056	Michelbach an der Bilz.....	17,69	3 314	187	74544

1) * Bedeutet, daß die Gemeinde mehrere Postleitzahlen hat;
die hier genannte Zahl ist diejenige des Verwaltungssitzes der Gemeinde.

3 Gemeinden in systematischer Ordnung mit Schlüsselnummer, Fläche, Bevölkerung,
Bevölkerungsdichte und Postleitzahl am 31.12.1998

Schlüssel- nummer	Land, Reg.-Bezirk, Kreis, Gemeinde	Fläche km 2	Bevölkerung	Ein- wohner je km2	Post- leit- zahl 1)
08 1 27 059	Michelfeld.....	35,22	3 416	96	74545
08 1 27 062	Oberrot.....	37,91	3 524	92	74420
08 1 27 063	Obersontheim.....	54,82	4 593	83	74423
08 1 27 071	Rot am See.....	74,81	5 093	68	74585
08 1 27 073	Satteldorf.....	46,21	4 788	103	74589
08 1 27 075	Schrozberg, Stadt.....	105,20	6 124	58	74575
08 1 27 076	Schwäbisch Hall, Stadt.....	104,24	35 616	341	74523
08 1 27 079	Sulzbach-Laufen.....	43,95	2 543	57	74429
08 1 27 086	Untermünkheim.....	27,14	2 956	108	74547
08 1 27 089	Vellberg, Stadt.....	31,89	4 274	134	74541
08 1 27 091	Wallhausen.....	25,47	3 317	130	74599
08 1 27 099	Wolpertshausen.....	27,42	1 722	62	74549
08 1 27 100	Rosengarten.....	31,02	4 974	160	74538
08 1 27 101	Kreßberg.....	48,46	3 841	79	74594
08 1 27 102	Fichtenau.....	31,28	4 716	150	74579
08 1 27 103	Frankenhardt.....	69,87	4 574	65	74586
08 1 27 104	Stimpfach.....	33,35	3 092	92	74597
	zusammen ...	1 483,99	183 960	124	X
08 1 28	Main-Tauber-Kreis Sitz: Tauberbischofsheim, Stadt				
08 1 28 006	Assamstadt.....	17,20	2 107	122	97959
08 1 28 007	Bad Mergentheim, Stadt.....	129,97	22 167	170	97980
08 1 28 014	Boxberg, Stadt.....	101,76	7 305	71	97944
08 1 28 020	Creglingen, Stadt.....	117,22	5 040	42	97993
08 1 28 039	Freudenberg, Stadt.....	34,78	4 127	118	97896
08 1 28 045	Großbrinderfeld.....	56,60	4 066	71	97950
08 1 28 047	Grünsfeld, Stadt.....	44,83	3 826	85	97947
08 1 28 058	Igersheim.....	42,84	5 498	128	97999
08 1 28 061	Königheim.....	61,23	3 417	55	97953
08 1 28 064	Külsheim, Stadt.....	81,46	5 954	73	97900
08 1 28 082	Niederstetten, Stadt.....	104,05	5 584	53	97996
08 1 28 115	Tauberbischofsheim, Stadt.....	69,03	13 081	189	97941
08 1 28 126	Weikersheim, Stadt.....	80,93	7 379	91	97990
08 1 28 128	Werbach.....	43,18	3 662	84	97956
08 1 28 131	Wertheim, Stadt.....	138,63	24 356	175	97877
08 1 28 137	Wittighausen.....	32,34	1 725	53	97957
08 1 28 138	Ahorn.....	54,03	2 326	43	74744
08 1 28 139	Lauda-Königshofen, Stadt.....	94,49	15 388	162	97922
	zusammen ...	1 304,57	137 008	105	X
	Landkreise zusammen ...	4 665,12	740 972	159	X
	Region zusammen ..	4 764,99	860 984	181	X
	Region Ostwürttemberg				
	Landkreise				
08 1 35	Heidenheim Sitz: Heidenheim an der Brenz, Stadt				
08 1 35 010	Dischingen.....	78,06	4 679	59	89561
08 1 35 015	Gerstetten.....	92,43	11 665	126	89547
08 1 35 016	Giengen an der Brenz, Stadt.....	44,06	20 168	457	89537
08 1 35 019	Heidenheim an der Brenz, Stadt.....	107,10	51 900	484	89522 *
08 1 35 020	Herbrechtingen, Stadt.....	58,63	13 119	223	89542
08 1 35 021	Hermaringen.....	15,26	2 290	150	89568
08 1 35 025	Königsbronn.....	45,46	7 579	166	89551
08 1 35 026	Nattheim.....	45,00	6 312	140	89564
08 1 35 027	Niederstotzingen, Stadt.....	29,80	4 884	163	89168
08 1 35 031	Sontheim an der Brenz.....	28,92	5 690	196	89567
08 1 35 032	Steinheim am Albuch.....	82,42	8 986	109	89555
	zusammen ...	627,14	137 272	219	X

1) * Bedeutet, daß die Gemeinde mehrere Postleitzahlen hat;
die hier genannte Zahl ist diejenige des Verwaltungssitzes der Gemeinde.

3 Gemeinden in systematischer Ordnung mit Schlüsselnummer, Fläche, Bevölkerung,
Bevölkerungsdichte und Postleitzahl am 31.12.1998

Schlüssel- nummer	Land, Reg.-Bezirk, Kreis, Gemeinde	Fläche km 2	Bevölkerung	Ein- wohner je km2	Post- leit- zahl 1)
08 1 36	Ostalbkreis Sitz: Aalen, Stadt				
08 1 36 002	Abtsgmünd.....	71,59	7 218	100	73453
08 1 36 003	Adelmannsfelden.....	22,90	1 804	78	73486
08 1 36 007	Bartholomä.....	20,75	2 122	102	73566
08 1 36 009	Böbingen an der Rems.....	12,22	4 555	372	73560
08 1 36 010	Bopfingen, Stadt.....	77,00	12 492	162	73441
08 1 36 015	Durlangen.....	10,43	2 939	281	73568
08 1 36 018	Ellenberg.....	30,17	1 726	57	73488
08 1 36 019	Ellwangen (Jagst), Stadt.....	127,44	24 613	193	73479
08 1 36 020	Eschach.....	20,27	1 727	85	73569
08 1 36 021	Essingen.....	58,50	6 300	107	73457
08 1 36 024	Göggingen.....	11,38	2 373	208	73571
08 1 36 027	Gschwend.....	54,50	4 963	91	74417
08 1 36 028	Heubach, Stadt.....	25,81	10 208	395	73540
08 1 36 029	Heuchlingen.....	9,04	1 755	195	73572
08 1 36 033	Hüttlingen.....	18,71	5	305	73460
08 1 36 034	Iggingen.....	11,44	2 4	213	73574
08 1 36 035	Jagstzell.....	37,96	2 405	63	73489
08 1 36 037	Kirchheim am Ries.....	21,05	1 975	93	73467
08 1 36 038	Lauchheim, Stadt.....	40,96	4 414	107	73466
08 1 36 040	Leinzell.....	2,10	2 422	1 153	73575
08 1 36 042	Lorch, Stadt.....	34,28	11 051	322	73547
08 1 36 043	Mögglingen.....	10,27	3 831	373	73563
08 1 36 044	Mutlangen.....	8,78	5 776	657	73557
08 1 36 045	Neresheim, Stadt.....	118,56	8 232	69	73450
08 1 36 046	Neuler.....	36,27	2 969	81	73491
08 1 36 049	Obergröningen.....	5,86	413	70	73569
08 1 36 050	Oberkochen, Stadt.....	23,57	8 331	353	73447
08 1 36 060	Rosenberg.....	41,02	2 637	64	73494
08 1 36 061	Ruppertshofen.....	14,22	1 766	124	73577
08 1 36 062	Schechingen.....	11,87	2 420	203	73579
08 1 36 065	Schwäbisch Gmünd, Stadt.....	113,78	62 639	550	73525 *
08 1 36 066	Spraitbach.....	12,39	3 580	288	73565
08 1 36 068	Stödtlen.....	31,19	1 992	63	73495
08 1 36 070	Täferrot.....	12,00	998	83	73527
08 1 36 071	Tannhausen.....	17,73	1 892	106	73497
08 1 36 075	Unterschneidheim.....	68,06	4 494	66	73485
08 1 36 079	Waldstetten.....	20,95	7 059	336	73550
08 1 36 082	Westhausen.....	38,46	5 813	51	73463
08 1 36 084	Wört.....	18,17	1 462	80	73499
08 1 36 087	Riesbürg.....	17,96	2 236	124	73469
08 1 36 088	Aalen, Stadt.....	146,49	65 887	449	73430 *
08 1 36 089	Rainau.....	25,45	3 135	123	73492
	zusammen ...	1 511,55	312 788	207	X
	Landkreise zusammen ...	2 138,69	450 060	210	X
	Region zusammen ..	2 138,69	450 060	210	X
08 1	Reg.-Bez. insgesamt ..	10 557,71	3 898 171	369	X

1) * Bedeutet, daß die Gemeinde mehrere Postleitzahlen hat;
die hier genannte Zahl ist diejenige des Verwaltungssitzes der Gemeinde.

3 Gemeinden in systematischer Ordnung mit Schlüsselnummer, Fläche, Bevölkerung, Bevölkerungsdichte und Postleitzahl am 31.12.1998

Schlüssel- nummer	Land, Reg.-Bezirk, Kreis, Gemeinde	Fläche km 2	Bevölkerung	Ein- wohner je km2	Post- leitz- zahl 1)
Reg.-Bez. Karlsruhe					
Region Mittlerer Oberrhein					
Stadtkreise					
08 2 11 000	Baden-Baden, Stadt.....	140,18	52 546	374	76530 *
08 2 12 000	Karlsruhe, Stadt.....	173,49	276 536	1 593	76133 *
	zusammen ...	313,67	329 082	1 049	X
Landkreise					
08 2 15	Karlsruhe Sitz: Karlsruhe, Stadt				
08 2 15 007	Bretten, Stadt.....	71,12	26 708	375	75015
08 2 15 009	Bruchsal, Stadt.....	93,01	41 124	442	76646
08 2 15 017	Ettlingen, Stadt.....	56,74	38 486	678	76275
08 2 15 021	Forst.....	11,47	7 282	634	76694
08 2 15 025	Gondelsheim.....	14,86	3 096	208	75053
08 2 15 029	Hambrücken.....	10,97	4 950	451	76707
08 2 15 039	Kronau.....	10,91	5 416	496	76709
08 2 15 040	Kürnbach.....	12,67	2 413	190	75057
08 2 15 046	Malsch.....	51,24	13 417	261	76316
08 2 15 047	Marxzell.....	34,92	5 403	154	76359
08 2 15 059	Oberderdingen.....	33,57	10 017	298	75038
08 2 15 064	Östringen, Stadt.....	53,22	12 424	233	76684
08 2 15 066	Philippsburg, Stadt.....	50,56	12 370	244	76661
08 2 15 082	Sulzfeld.....	18,76	4 425	235	75056
08 2 15 084	Ubstadt-Weiher.....	36,48	12 192	334	76698
08 2 15 089	Walzbachtal.....	36,72	8 720	237	75045
08 2 15 090	Weingarten (Baden).....	29,40	8 997	306	76356
08 2 15 094	Zaisenhausen.....	10,11	1 578	156	75059
08 2 15 096	Karlsbad.....	38,01	15 981	420	76307
08 2 15 097	Kraichtal, Stadt.....	80,56	14 589	181	76703
08 2 15 099	Graben-Neudorf.....	28,80	10 932	379	76676
08 2 15 100	Bad Schönborn.....	24,09	10 737	445	76669
08 2 15 101	Pfinztal.....	31,05	17 698	569	76327
08 2 15 102	Eggenstein-Leopoldshafen.....	26,09	14 777	566	76344
08 2 15 103	Karlsdorf-Neuthard.....	14,01	9 037	645	76689
08 2 15 105	Linkenheim-Hochstetten.....	23,60	11 386	482	76351
08 2 15 106	Waghäusel, Stadt.....	42,84	19 601	457	68753
08 2 15 107	Oberhausen-Rheinhausen.....	18,95	9 175	484	68794
08 2 15 108	Rheinstetten.....	32,31	20 147	623	76287
08 2 15 109	Stutensee.....	45,67	21 026	460	76297
08 2 15 110	Waldbronn.....	11,35	12 409	1 093	76337
08 2 15 111	Dettenheim.....	30,89	6 744	218	76706
	zusammen ...	1 084,95	413 257	381	X
08 2 16	Rastatt Sitz: Rastatt, Stadt				
08 2 16 002	Au am Rhein.....	13,29	3 223	242	76474
08 2 16 005	Bietigheim.....	13,90	5 830	419	76467
08 2 16 006	Bischweier.....	4,59	2 958	644	76476
08 2 16 007	Bühl, Stadt.....	73,21	28 107	383	77815
08 2 16 008	Bühlertal.....	17,68	8 212	464	77830
08 2 16 009	Durmersheim.....	26,15	11 262	430	76448
08 2 16 012	Elchesheim-Illingen.....	10,14	3 044	300	76477
08 2 16 013	Forbach.....	131,82	5 726	43	76596

1) * Bedeutet, daß die Gemeinde mehrere Postleitzahlen hat;
die hier genannte Zahl ist diejenige des Verwaltungssitzes der Gemeinde.

3 Gemeinden in systematischer Ordnung mit Schlüsselnummer, Fläche, Bevölkerung, Bevölkerungsdichte und Postleitzahl am 31.12.1998

Schlüssel- nummer	Land, Reg.-Bezirk, Kreis, Gemeinde	Fläche km 2	Bevölkerung	Ein- wohner je km2	Post- leit- zahl 1)
08 2 16 015	Gaggenau, Stadt.....	65,05	29 656	455	76571
08 2 16 017	Gernsbach, Stadt.....	82,09	14 566	177	76593
08 2 16 022	Hügelsheim.....	14,97	4 784	319	76549
08 2 16 023	Iffezheim.....	19,95	4 691	235	76473
08 2 16 024	Kuppenheim, Stadt.....	18,08	7 644	422	76456
08 2 16 028	Lichtenau, Stadt.....	27,62	4 971	179	77839
08 2 16 029	Loffenau.....	17,07	2 704	158	76597
08 2 16 033	Muggensturm.....	11,56	5 925	512	76461
08 2 16 039	Ötigheim.....	10,97	4 380	399	76470
08 2 16 041	Ottersweier.....	29,21	6 179	211	77833
08 2 16 043	Rastatt, Stadt.....	59,02	46 272	784	76437
08 2 16 049	Sinzheim.....	28,50	10 406	365	76547
08 2 16 052	Steinmauern.....	12,40	2 627	211	76479
08 2 16 059	Weisenbach.....	9,07	2 608	287	76599
08 2 16 063	Rheinmünster.....	42,47	6 409	150	77836
	zusammen ...	738,81	222 184	301	X
	Landkreise zusammen ...	1 823,76	635 441	348	X
	Region zusammen ..	2 137,43	964 523	451	X
Region Unterer Neckar					
Stadtkreise					
08 2 21 000	Heidelberg, Stadt.....	108,83	139 285	1 279	69117 *
08 2 22 000	Mannheim, Universitätsstadt.....	144,96	308 903	2 130	68159 *
	zusammen ...	253,79	448 188	1 766	X
Landkreise					
08 2 25	Neckar-Odenwald-Kreis				
	Sitz: Mosbach, Stadt				
08 2 25 001	Adelsheim, Stadt.....	43,84	5 380	122	74740
08 2 25 002	Aglasterhausen.....	22,85	4 542	198	74858
08 2 25 009	Billigheim.....	48,97	5 781	118	74842
08 2 25 010	Binau.....	4,83	1 367	283	74862
08 2 25 014	Buchen (Odenwald), Stadt.....	138,99	18 370	132	74722
08 2 25 024	Fahrenbach.....	16,42	2 900	176	74864
08 2 25 032	Hardheim.....	87,02	7 535	86	74736
08 2 25 033	Haßmersheim.....	19,15	4 834	252	74855
08 2 25 039	Höpfingen.....	30,47	3 151	103	74746
08 2 25 042	Hüffenhardt.....	17,62	2 089	118	74928
08 2 25 052	Limbach.....	43,62	4 716	108	74838
08 2 25 058	Mosbach, Stadt.....	62,23	25 230	405	74821
08 2 25 060	Mudau.....	107,55	5 103	47	69427
08 2 25 064	Neckargerach.....	15,32	2 365	154	69437
08 2 25 067	Neckarzimmern.....	8,18	1 558	190	74865
08 2 25 068	Neunkirchen.....	15,95	1 720	107	74867
08 2 25 074	Obrigheim.....	24,27	5 256	216	74847
08 2 25 075	Osterburken, Stadt.....	47,32	6 102	128	74706
08 2 25 082	Rosenberg.....	40,97	2 164	52	74749
08 2 25 091	Seckach.....	27,85	4 374	157	74743
08 2 25 109	Walldürn, Stadt.....	105,88	11 956	112	74731
08 2 25 113	Zwingenberg.....	4,70	714	151	69439
08 2 25 114	Ravenstein, Stadt.....	55,99	2 998	53	74747
08 2 25 115	Schefflenz.....	36,97	4 359	117	74850
08 2 25 116	Schwarzach.....	8,37	3 244	387	74869
08 2 25 117	Elztal.....	46,64	5 907	126	74834
08 2 25 118	Waldbrunn.....	44,33	4 877	110	69429
	zusammen ...	1 126,30	148 592	132	X

1) * Bedeutet, daß die Gemeinde mehrere Postleitzahlen hat;
die hier genannte Zahl ist diejenige des Verwaltungssitzes der Gemeinde.

3 Gemeinden in systematischer Ordnung mit Schlüsselnummer, Fläche, Bevölkerung,
Bevölkerungsdichte und Postleitzahl am 31.12.1998

Schlüssel- nummer	Land, Reg.-Bezirk, Kreis, Gemeinde	Fläche km 2	Bevölkerung	Ein- wohner je km2	Post- leitzahl 1)
08 2 26	Rhein-Neckar-Kreis Sitz: Heidelberg, Stadt				
08 2 26 003	Altlußheim.....	15,96	5 175	324	68804
08 2 26 006	Bammental.....	12,16	6 464	531	69245
08 2 26 009	Brühl.....	10,19	14 004	1 374	68782
08 2 26 010	Dielheim.....	22,67	8 528	376	69234
08 2 26 012	Dossenheim.....	14,14	11 553	817	69221
08 2 26 013	Eberbach, Stadt.....	81,16	15 754	194	69412
08 2 26 017	Epfenbach.....	12,97	2 427	187	74925
08 2 26 018	Eppelheim, Stadt.....	5,70	13 499	2 368	69214
08 2 26 020	Eschelbronn.....	8,24	2 539	308	74927
08 2 26 022	Gaiberg.....	4,15	2 403	579	69251
08 2 26 027	Heddesbach.....	8,21	525	63	69434
08 2 26 028	Heddesheim.....	14,71	11 369	772	68542
08 2 26 029	Heiligkreuzsteinach.....	19,61	2 973	151	69253
08 2 26 031	Hemsbach, Stadt.....	12,86	12 505	972	69502
08 2 26 032	Hockenheim, Stadt.....	34,85	19 894	570	68766
08 2 26 036	Ilvesheim.....	5,89	6 968	1 183	68549
08 2 26 037	Ketsch.....	16,52	12 973	785	68775
08 2 26 038	Ladenburg, Stadt.....	19,00	11 528	606	68526
08 2 26 040	Laudenbach.....	10,29	5 673	551	69514
08 2 26 041	Leimen, Stadt.....	20,64	25 720	1 246	69181
08 2 26 046	Malsch.....	6,77	3 177	469	69254
08 2 26 048	Mauer.....	6,30	3 341	530	69256
08 2 26 049	Meckesheim.....	16,33	5 483	335	74909
08 2 26 054	Mühlhausen.....	15,31	7 697	502	69242
08 2 26 055	Neckarbischofsheim, Stadt.....	26,41	3 981	150	74924
08 2 26 056	Neckargemünd, Stadt.....	26,15	14 351	548	69151
08 2 26 058	Neidenstein.....	6,48	1 841	284	74933
08 2 26 059	Neulußheim.....	3,39	5 938	1 751	68809
08 2 26 060	Nußloch.....	13,59	10 403	765	69226
08 2 26 062	Oftersheim.....	12,77	10 466	819	68723
08 2 26 063	Plankstadt.....	8,39	9 710	1 157	68723
08 2 26 065	Rauenberg, Stadt.....	11,16	7 178	643	69231
08 2 26 066	Reichartshausen.....	10,00	1 842	184	74934
08 2 26 068	Reilingen.....	16,36	6 910	422	68799
08 2 26 076	Sandhausen.....	14,55	13 692	941	69207
08 2 26 080	Schönau, Stadt.....	22,49	4 661	207	69250
08 2 26 081	Schönbrunn.....	34,48	3 094	89	69436
08 2 26 082	Schriesheim, Stadt.....	31,64	13 826	436	69198
08 2 26 084	Schwetzingen, Stadt.....	21,62	21 872	1 011	68723
08 2 26 085	Sinsheim, Stadt.....	126,96	33 671	265	74889
08 2 26 086	Spechbach.....	8,52	1 579	185	74937
08 2 26 091	Waibstadt, Stadt.....	25,57	5 629	220	74915
08 2 26 095	Walldorf, Stadt.....	19,91	13 939	700	69190
08 2 26 096	Weinheim, Stadt.....	58,11	42 727	735	69469
08 2 26 097	Wiesenbach.....	11,13	3 048	273	69257
08 2 26 098	Wiesloch, Stadt.....	30,26	25 590	845	69168
08 2 26 099	Wilhelmsfeld.....	4,75	3 308	696	69259
08 2 26 101	Zuzenhausen.....	11,64	1 977	169	74939
08 2 26 102	Angelbachtal.....	17,92	4 654	259	74918
08 2 26 103	Sankt Leon-Rot.....	25,56	11 979	468	68789
08 2 26 104	Lobbach.....	14,91	2 417	162	74931
08 2 26 105	Edingen-Neckarhausen.....	12,04	13 782	1 144	68535
08 2 26 106	Helmstadt-Bargen.....	27,95	3 850	137	74921
08 2 26 107	Hirschberg an der Bergstraße.....	12,35	9 500	769	69493
	zusammen ...	1 061,69	519 587	489	X
	Landkreise zusammen ...	2 187,99	668 179	305	X
	Region zusammen ..	2 441,78	1 116 367	457	X

1) * Bedeutet, daß die Gemeinde mehrere Postleitzahlen hat;
die hier genannte Zahl ist diejenige des Verwaltungssitzes der Gemeinde.

3 Gemeinden in systematischer Ordnung mit Schlüsselnummer, Fläche, Bevölkerung,
Bevölkerungsdichte und Postleitzahl am 31.12.1998

Schlüssel- nummer	Land, Reg.-Bezirk, Kreis, Gemeinde	Fläche km 2	Bevölkerung	Ein- wohner je km2	Post- leit- zahl 1)
Region Nordschwarzwald					
Stadtkreis					
08 2 31 000	Pforzheim, Stadt.....	97,84	117 606	1 202	75158 *
Landkreise					
08 2 35	Calw				
	Sitz: Calw, Stadt				
08 2 35 006	Altensteig, Stadt.....	53,22	10 801	202	72213
08 2 35 007	Althengstett.....	19,16	7 840	409	75382
08 2 35 008	Bad Liebenzell, Stadt.....	33,80	9 246	273	75378
08 2 35 018	Dobel.....	18,43	2 287	124	75335
08 2 35 020	Ebhausen.....	24,56	4 751	193	72224
08 2 35 022	Egenhausen.....	10,02	1 901	189	72227
08 2 35 025	Enzklosterle.....	20,20	1 351	66	75337
08 2 35 029	Gechingen.....	14,68	3 862	263	75391
08 2 35 032	Haibach, Stadt.....	28,92	5 735	198	72221
08 2 35 033	Bad Herrenalb, Stadt.....	33,03	7 208	218	76332
08 2 35 035	Höfen an der Enz.....	9,08	1 716	188	75339
08 2 35 046	Nagold, Stadt.....	63,09	22 500	356	72202
08 2 35 047	Neubulach, Stadt.....	24,69	5 166	209	75387
08 2 35 050	Neuweiler.....	51,30	3 061	59	75389
08 2 35 055	Oberreichenbach.....	35,99	2 797	77	75394
08 2 35 057	Ostelsheim.....	9,23	2 189	237	75395
08 2 35 060	Rohrdorf.....	3,93	1 948	495	72229
08 2 35 065	Schömbach.....	37,22	8 628	231	75328
08 2 35 066	Simmersfeld.....	44,18	2 132	48	72226
08 2 35 067	Simmozheim.....	9,50	2 590	272	75397
08 2 35 073	Unterreichenbach.....	6,30	2 240	355	75399
08 2 35 079	Bad Wildbad im Schwarzwald, Stadt.....	105,27	11 065	105	75323
08 2 35 080	Wildberg, Stadt.....	56,68	10 176	179	72218
08 2 35 084	Bad Teinach-Zavelstein, Stadt.....	25,18	2 862	113	75385
08 2 35 085	Calw, Stadt.....	59,88	23 272	388	75365
	zusammen ...	797,54	157 324	197	X
08 2 36	Enzkreis				
	Sitz: Pforzheim, Stadt				
08 2 36 004	Birkenfeld.....	19,04	10 073	529	75217
08 2 36 011	Eisingen.....	8,03	4 458	555	75239
08 2 36 013	Engelsbrand.....	15,19	4 289	282	75331
08 2 36 019	Friolzheim.....	8,54	3 526	412	71292
08 2 36 025	Heimsheim, Stadt.....	14,32	5 165	360	71296
08 2 36 028	Illingen.....	29,36	7 076	241	75428
08 2 36 030	Ispringen.....	8,21	6 115	744	75228
08 2 36 031	Kieselbronn.....	8,63	2 727	315	75249
08 2 36 033	Knittlingen, Stadt.....	26,33	7 396	280	75438
08 2 36 038	Maulbronn, Stadt.....	25,44	6 417	252	75433
08 2 36 039	Mönsheim.....	16,78	2 462	146	71297
08 2 36 040	Mühlacker, Stadt.....	54,32	25 761	474	75417
08 2 36 043	Neuenbürg, Stadt.....	28,17	7 683	272	75305
08 2 36 044	Neuhausen.....	29,76	5 311	178	75242
08 2 36 046	Niefern-Öschelbronn.....	22,02	11 702	531	75223
08 2 36 050	Ötisheim.....	14,27	4 770	334	75443
08 2 36 061	Sternenfels.....	17,31	2 721	157	75447
08 2 36 062	Tiefenbronn.....	14,79	5 314	359	75233
08 2 36 065	Wiernsheim.....	24,62	6 370	258	75446
08 2 36 067	Wimsheim.....	8,06	2 587	320	71299
08 2 36 068	Wurmberg.....	7,36	2 637	358	75449

1) * Bedeutet, daß die Gemeinde mehrere Postleitzahlen hat;
die hier genannte Zahl ist diejenige des Verwaltungssitzes der Gemeinde.

3 Gemeinden in systematischer Ordnung mit Schlüsselnummer, Fläche, Bevölkerung,
Bevölkerungsdichte und Postleitzahl am 31.12.1998

Schlüssel- nummer	Land, Reg.-Bezirk, Kreis, Gemeinde	Fläche km 2	Bevölkerung	Ein- wohner je km2	Post- leit- zahl 1)
08 2 36 070	Keltern.....	29,83	8 823	295	75210
08 2 36 071	Remchingen.....	24,06	11 294	469	75196
08 2 36 072	Straubenhardt.....	33,08	10 258	310	75334
08 2 36 073	Neulingen.....	23,38	6 161	263	75245
08 2 36 074	Kämpfelbach.....	13,64	6 040	442	75236
08 2 36 075	Ölb-onn-Dürrn.....	15,64	3 326	212	75248
08 2 36 076	Königsbach-Stein.....	33,72	9 591	284	75203
	zusammen ...	573,90	190 053	331	X
08 2 37	Freudenstadt Sitz: Freudenstadt, Stadt				
08 2 37 002	Alpirsbach, Stadt.....	64,55	6 892	106	72275
08 2 37 004	Baiersbronn.....	189,69	16 374	86	72270
08 2 37 008	Betzweiler-Wäldle.....	10,32	1 460	141	72291
08 2 37 019	Dornstetten, Stadt.....	24,21	7 648	315	72280
08 2 37 024	Empfingen.....	18,31	4 665	254	72186
08 2 37 027	Eutingen im Gäu.....	32,84	5 074	154	72184
08 2 37 028	Freudenstadt, Stadt.....	87,59	23 318	266	72250
08 2 37 030	Glatten.....	15,51	2 498	161	72293
08 2 37 032	Grömbach.....	12,18	642	52	72294
08 2 37 040	Horb am Neckar, Stadt.....	119,84	25 130	209	72160
08 2 37 045	Loßburg.....	68,94	6 377	92	72290
08 2 37 054	Pfalzgrafenweiler.....	44,72	6 695	149	72285
08 2 37 061	Schopfloch.....	17,04	2 447	143	72296
08 2 37 072	Wörnersberg.....	3,48	211	60	72299
08 2 37 073	Seewald.....	58,50	2 410	41	72297
08 2 37 074	Waldachtal.....	29,87	6 037	202	72178
08 2 37 075	Bad Rippoldsau-Schapbach.....	73,14	2 376	32	77776
	zusammen ...	870,73	120 254	138	X
	Landkreise zusammen ...	2 242,17	467 631	209	X
	Region zusammen ..	2 340,01	585 237	250	X
08 2	Reg.-Bez. insgesamt ..	6 919,22	2 666 127	385	X
	Reg.-Bez. Freiburg				
	Region Südlicher Oberrhein				
	Stadtkreis				
08 3 11 000	Freiburg im Breisgau, Stadt.....	153,06	200 980	1 313	79098 *
	Landkreise				
08 3 15	Breisgau-Hochschwarzwald Sitz: Freiburg im Breisgau, Stadt				
08 3 15 003	Au.....	3,99	1 259	315	79280
08 3 15 004	Auggen.....	14,15	2 252	159	79424
08 3 15 006	Bad Krozingen.....	35,66	14 705	412	79189
08 3 15 007	Badenweiler.....	13,02	3 717	285	79410
08 3 15 008	Ballrechten-Dottingen.....	6,62	2 030	306	79282
08 3 15 013	Bötzingen.....	12,99	5 063	389	79268
08 3 15 014	Bollschweil.....	16,42	2 283	139	79283
08 3 15 015	Breisach am Rhein, Stadt.....	54,59	12 642	231	79206
08 3 15 016	Breitnau.....	39,90	1 807	45	79874
08 3 15 020	Buchenbach.....	38,99	3 137	80	79256
08 3 15 022	Buggingen.....	15,32	3 737	243	79426
08 3 15 028	Ebringen.....	8,18	2 551	311	79285
08 3 15 030	Eichstetten.....	12,30	3 128	254	79356
08 3 15 031	Eisenbach (Hochschwarzwald).....	28,78	2 409	83	79871
08 3 15 033	Eschbach.....	10,03	1 918	191	79427
08 3 15 037	Feldberg (Schwarzwald).....	24,97	1 721	68	79868

1) * Bedeutet, daß die Gemeinde mehrere Postleitzahlen hat;
die hier genannte Zahl ist diejenige des Verwaltungssitzes der Gemeinde.

3 Gemeinden in systematischer Ordnung mit Schlüsselnummer, Fläche, Bevölkerung,
Bevölkerungsdichte und Postleitzahl am 31.12.1998

Schlüssel- nummer	Land, Reg.-Bezirk, Kreis, Gemeinde	Fläche km 2	Bevölkerung	Ein- wohner je km2	Post- leit- zahl 1)
08 3 15 039	Friedenweiler.....	27,08	2 054	75	79877
08 3 15 041	Glottental.....	30,76	2 990	97	79286
08 3 15 043	Gottenheim.....	8,74	2 467	282	79288
08 3 15 047	Gundelfingen.....	14,28	11 036	772	79194
08 3 15 048	Harthelm.....	26,05	4 343	166	79258
08 3 15 050	Heitersheim, Stadt.....	11,72	5 492	468	79423
08 3 15 051	Heuweiler.....	4,03	1 030	255	79194
08 3 15 052	Hinterzarten.....	33,37	2 568	76	79856
08 3 15 056	Horben.....	8,75	970	110	79289
08 3 15 059	Ihringen.....	23,00	5 661	246	79241
08 3 15 064	Kirchzarten.....	21,14	9 492	449	79199
08 3 15 068	Lenzkirch.....	57,90	4 932	85	79853
08 3 15 070	Löffingen, Stadt.....	88,02	7 460	84	79843
08 3 15 072	Merdingen.....	14,40	2 453	170	79291
08 3 15 073	Merzhausen.....	2,76	4 619	1 673	79249
08 3 15 074	Müllheim, Stadt.....	57,91	17 173	296	79379
08 3 15 076	Neuenburg am Rhein, Stadt.....	44,12	10 716	242	79395
08 3 15 084	Oberried.....	66,32	2 659	40	79254
08 3 15 089	Pfaffenweiler.....	3,61	2 597	719	79292
08 3 15 094	Sankt Märgen.....	33,32	1 864	55	79274
08 3 15 095	Sankt Peter.....	35,93	2 404	66	79271
08 3 15 098	Schallstadt.....	19,57	5 702	291	79227
08 3 15 102	Schluchsee.....	69,44	2 507	36	79859
08 3 15 107	Sölden.....	3,80	1 152	303	79294
08 3 15 108	Staufen im Breisgau, Stadt.....	23,26	7 316	314	79219
08 3 15 109	Stegen.....	26,32	4 330	164	79252
08 3 15 111	Sulzburg, Stadt.....	22,73	2 604	114	79295
08 3 15 113	Titisee-Neustadt, Stadt.....	89,66	11 952	133	79822
08 3 15 115	Umkirch.....	8,72	5 101	584	79224
08 3 15 125	Wittnau.....	5,04	1 351	268	79299
08 3 15 130	Münstertal/ Schwarzwald.....	67,73	5 128	75	79244
08 3 15 131	Ehrenkirchen.....	37,80	6 379	168	79238
08 3 15 132	March.....	17,78	8 687	488	79232
08 3 15 133	Vogtsburg im Kaiserstuhl, Stadt.....	37,40	5 669	151	79235
	zusammen ...	1 378,37	237 217	172	X
08 3 16	Emmendingen Sitz: Emmendingen, Stadt				
08 3 16 002	Bahlingen am Kaiserstuhl.....	12,66	3 574	282	79353
08 3 16 003	Biederbach.....	31,37	1 636	52	79215
08 3 16 009	Denzlingen.....	16,95	12 502	737	79211
08 3 16 010	Elzach, Stadt.....	75,28	6 939	92	79215
08 3 16 011	Emmendingen, Stadt.....	33,79	24 886	736	79312
08 3 16 012	Endingen am Kaiserstuhl, Stadt.....	26,72	8 453	316	79346
08 3 16 013	Forchheim.....	10,78	1 192	110	79362
08 3 16 014	Gutach im Breisgau.....	24,77	4 304	173	79261
08 3 16 017	Herbolzheim, Stadt.....	35,48	9 066	255	79336
08 3 16 020	Kenzingen, Stadt.....	36,93	8 752	236	79341
08 3 16 024	Malterdingen.....	11,14	2 592	232	79364
08 3 16 036	Reute.....	4,79	2 953	616	79276
08 3 16 037	Riegel.....	18,34	3 323	181	79359
08 3 16 038	Sasbach am Kaiserstuhl.....	20,78	3 176	152	79361
08 3 16 039	Sexau.....	16,30	3 137	192	79350
08 3 16 042	Simonswald.....	74,31	3 077	41	79263
08 3 16 043	Teningen.....	40,28	11 583	287	79331
08 3 16 045	Vörstetten.....	7,89	2 632	333	79279
08 3 16 049	Weisweil.....	19,09	2 020	105	79367
08 3 16 051	Wühl am Kaiserstuhl.....	16,95	3 576	210	79369
08 3 16 053	Rheinhausen.....	21,99	3 268	148	79365
08 3 16 054	Freiamt.....	52,92	4 180	78	79348
08 3 16 055	Winden im Elztal.....	21,96	2 729	124	79297
08 3 16 056	Waldkirch, Stadt.....	48,47	19 493	402	79183
	zusammen ...	679,94	149 043	219	X

1) * Bedeutet, daß die Gemeinde mehrere Postleitzahlen hat;
die hier genannte Zahl ist diejenige des Verwaltungssitzes der Gemeinde.

3 Gemeinden in systematischer Ordnung mit Schlüsselnummer, Fläche, Bevölkerung, Bevölkerungsdichte und Postleitzahl am 31.12.1998

Schlüssel- nummer	Land, Reg.-Bezirk, Kreis, Gemeinde	Fläche km 2	Bevölkerung	Ein- wohner je km2	Post- leit- zahl 1)
08 3 17	Ortenaukreis Sitz: Offenburg, Stadt				
08 3 17 001	Achern, Stadt.....	65,25	23 188	355	77855
08 3 17 005	Appenweier.....	38,03	9 414	247	77767
08 3 17 008	Bad Peterstal-Griesbach.....	41,24	2 986	72	77740
08 3 17 009	Berghaupten.....	9,69	2 339	241	77791
08 3 17 011	Biberach.....	22,40	3 195	142	77781
08 3 17 021	Durbach.....	26,33	3 926	149	77770
08 3 17 026	Ettenheim, Stadt.....	48,90	11 430	233	77955
08 3 17 029	Fischerbach.....	20,30	1 663	81	77716
08 3 17 031	Friesenheim.....	46,60	12 355	265	77948
08 3 17 034	Gengenbach, Stadt.....	61,91	10 789	174	77723
08 3 17 039	Gutach (Schwarzwaldbahn).....	31,74	2 226	70	77793
08 3 17 040	Haslach im Kinzigtal, Stadt.....	18,70	6 921	370	77716
08 3 17 041	Hausach, Stadt.....	36,07	5 647	156	77756
08 3 17 046	Hofstetten.....	18,15	1 609	88	77716
08 3 17 047	Hohberg.....	28,94	7 557	261	77749
08 3 17 051	Hornberg, Stadt.....	54,45	4 588	84	78132
08 3 17 056	Kappelrodeck.....	17,93	5 789	322	77876
08 3 17 057	Kehl, Stadt.....	75,06	33 279	443	77694
08 3 17 059	Kippenheim.....	20,86	5 071	243	77971
08 3 17 065	Lahr/ Schwarzwald, Stadt.....	69,80	42 178	604	77933
08 3 17 067	Lautenbach.....	21,55	1 923	89	77794
08 3 17 068	Lauf.....	15,01	3 922	261	77886
08 3 17 073	Mahlberg, Stadt.....	16,59	4 489	270	77972
08 3 17 075	Meißenheim.....	21,33	3 538	165	77974
08 3 17 078	Mühlenbach.....	31,22	1 637	52	77796
08 3 17 085	Nordrach.....	37,75	1 929	51	77787
08 3 17 088	Oberharmersbach.....	40,92	2 557	62	77784
08 3 17 089	Oberkirch, Stadt.....	69,14	19 416	280	77704
08 3 17 093	Oberwolfach.....	51,27	2 726	53	77709
08 3 17 096	Offenburg, Stadt.....	78,39	56 981	726	77652 *
08 3 17 097	Ohlsbach.....	11,14	2 866	257	77797
08 3 17 098	Oppenau, Stadt.....	73,04	5 195	71	77728
08 3 17 100	Ortenberg.....	5,66	3 140	554	77799
08 3 17 102	Ottenhöfen im Schwarzwald.....	25,26	3 309	130	77883
08 3 17 110	Renchen, Stadt.....	32,08	6 770	211	77871
08 3 17 113	Ringsheim.....	11,31	2 066	182	77975
08 3 17 114	Rust.....	13,27	3 315	249	77977
08 3 17 116	Sasbach.....	16,72	5 309	317	77880
08 3 17 118	Sasbachwalden.....	18,13	2 477	136	77887
08 3 17 121	Schuttertal.....	50,28	3 356	66	77978
08 3 17 122	Schutterwald.....	21,04	6 931	329	77746
08 3 17 126	Seebach.....	19,05	1 442	75	77889
08 3 17 127	Seelbach.....	29,90	5 206	174	77960
08 3 17 129	Steinach.....	33,33	3 851	115	77790
08 3 17 141	Willstätt.....	55,26	8 783	158	77731
08 3 17 145	Wolfach, Stadt.....	67,99	5 983	87	77709
08 3 17 146	Zell am Harmersbach, Stadt.....	36,44	7 893	216	77736
08 3 17 150	Schwanau.....	38,33	6 455	168	77963
08 3 17 151	Neuried.....	57,85	8 864	153	77743
08 3 17 152	Kappel-Grafenhausen.....	25,72	4 571	177	77966
08 3 17 153	Rheinau, Stadt.....	73,43	10 621	144	77866
08 3 17 971	Gemeindefreier Grundbesitz.....	9,98	-	-	-
	zusammen ...	1 860,73	403 671	217	X
	Landkreise zusammen ...	3 919,04	789 931	202	X
	Region zusammen ..	4 072,10	990 911	243	X

1) * Bedeutet, daß die Gemeinde mehrere Postleitzahlen hat;
die hier genannte Zahl ist diejenige des Verwaltungssitzes der Gemeinde.

3 Gemeinden in systematischer Ordnung mit Schlüsselnummer, Fläche, Bevölkerung, Bevölkerungsdichte und Postleitzahl am 31.12.1998

Schlüssel- nummer	Land, Reg.-Bezirk, Kreis, Gemeinde	Fläche km 2	Bevölkerung	Ein- wohner je km2	Post- leit- zahl 1)
Region Schwarzwald-Baar-Heuberg					
Landkreise					
08 3 25	Rottweil Sitz: Rottweil, Stadt				
08 3 25 001	Aichhalden.....	25,74	4 142	160	78733
08 3 25 009	Bösingen.....	22,45	3 360	149	78662
08 3 25 011	Dietingen.....	42,25	3 831	90	78661
08 3 25 012	Dornhan, Stadt.....	44,93	6 126	136	72175
08 3 25 014	Dunningen.....	48,45	5 514	113	78655
08 3 25 015	Epfendorf.....	29,71	3 446	115	78736
08 3 25 024	Hardt.....	10,17	2 465	242	78739
08 3 25 036	Lauterbach.....	19,95	3 366	168	78730
08 3 25 045	Oberndorf am Neckar, Stadt.....	55,93	14 668	262	78727
08 3 25 049	Rottweil, Stadt.....	71,76	25 098	349	78628
08 3 25 050	Schenkenzell.....	42,14	1 970	46	77773
08 3 25 051	Schiltach, Stadt.....	34,22	4 071	118	77761
08 3 25 053	Schramberg, Stadt.....	45,69	19 056	417	78713
08 3 25 057	Sulz am Neckar, Stadt.....	87,60	12 417	141	72172
08 3 25 058	Tennenbronn.....	35,01	3 888	111	78144
08 3 25 060	Villingendorf.....	9,33	3 017	323	78667
08 3 25 061	Vöhringen.....	24,72	3 855	155	72189
08 3 25 064	Wellendingen.....	17,47	2 853	163	78669
08 3 25 069	Zimmern ob Rottweil.....	33,76	5 785	171	78658
08 3 25 070	Fluorn-Winzeln.....	24,59	3 229	131	78737
08 3 25 071	Eschbronn.....	11,41	2 091	183	78664
08 3 25 072	Deißlingen.....	32,16	5 810	180	78652
	zusammen ...	769,44	140 058	182	X
08 3 26	Schwarzwald-Baar-Kreis Sitz: Villingen-Schwenningen, Stadt				
08 3 26 003	Bad Dürkheim, Stadt.....	62,09	11 994	193	78073
08 3 26 005	Blumberg, Stadt.....	98,68	10 770	109	78176
08 3 26 006	Bräunlingen, Stadt.....	62,11	5 978	96	78199
08 3 26 010	Dauchingen.....	10,04	3 487	347	78083
08 3 26 012	Donaueschingen, Stadt.....	104,64	20 930	200	78166
08 3 26 017	Furtwangen im Schwarzwald, Stadt.....	82,57	9 918	120	78120
08 3 26 020	Gütenbach.....	18,49	1 425	77	78148
08 3 26 027	Hüfingen, Stadt.....	58,53	7 576	129	78183
08 3 26 031	Königsfeld im Schwarzwald.....	40,24	5 917	147	78126
08 3 26 037	Mönchweiler.....	9,60	3 249	338	78087
08 3 26 041	Niedereschach.....	33,07	5 643	170	78078
08 3 26 052	Sankt Georgen im Schwarzwald, Stadt.....	59,85	14 041	234	78112
08 3 26 054	Schönwald im Schwarzwald.....	27,81	2 569	92	78141
08 3 26 055	Schonach im Schwarzwald.....	36,71	4 284	116	78136
08 3 26 060	Triberg im Schwarzwald, Stadt.....	33,32	5 579	167	78098
08 3 26 061	Tuningen.....	15,59	2 707	173	78609
08 3 26 065	Unterkirnach.....	13,17	2 821	214	78089
08 3 26 068	Vöhrenbach, Stadt.....	70,47	4 105	58	78147
08 3 26 074	Villingen-Schwenningen, Stadt.....	165,47	80 840	488	78050 *
08 3 26 075	Brigachtal.....	22,80	5 338	234	78086
	zusammen ...	1 025,25	209 171	204	X

1) * Bedeutet, daß die Gemeinde mehrere Postleitzahlen hat;
die hier genannte Zahl ist diejenige des Verwaltungssitzes der Gemeinde.

3 Gemeinden in systematischer Ordnung mit Schlüsselnummer, Fläche, Bevölkerung,
Bevölkerungsdichte und Postleitzahl am 31.12.1998

Schlüssel- nummer	Land, Reg.-Bezirk, Kreis, Gemeinde	Fläche km 2	Bevölkerung	Ein- wohner je km2	Post- leit- zahl 1)
08 3 27	Tuttlingen Sitz: Tuttlingen, Stadt				
08 3 27 002	Aldingen.....	22,17	7 236	326	78554
08 3 27 004	Bärenthal.....	12,69	448	35	78580
08 3 27 005	Balgheim.....	7,61	946	124	78582
08 3 27 006	Böttlingen.....	16,31	1 418	86	78583
08 3 27 007	Bubsheim.....	8,29	972	117	78585
08 3 27 008	Buchheim.....	18,30	652	35	88637
08 3 27 009	Deilingen.....	10,92	1 649	151	78586
08 3 27 010	Denkingen.....	15,02	2 342	155	78588
08 3 27 011	Dürbheim.....	14,82	1 540	103	78589
08 3 27 012	Durchhausen.....	8,99	893	99	78591
08 3 27 013	Egesheim.....	7,66	600	78	78592
08 3 27 016	Fridingen an der Donau, Stadt.....	22,47	3 326	148	78567
08 3 27 017	Frittlingen.....	8,79	1 997	227	78665
08 3 27 018	Geisingen, Stadt.....	73,74	6 158	83	78187
08 3 27 019	Gosheim.....	9,32	3 804	408	78559
08 3 27 020	Gunningen.....	5,44	704	129	78594
08 3 27 023	Hausen ob Verena.....	5,88	703	119	78595
08 3 27 025	Immendingen.....	74,03	5 702	77	78194
08 3 27 027	Irndorf.....	14,55	732	50	78597
08 3 27 029	Königsheim.....	4,36	525	120	78598
08 3 27 030	Kolbingen.....	16,49	1 214	73	78600
08 3 27 033	Mahlstetten.....	12,19	740	60	78601
08 3 27 036	Mühlheim an der Donau, Stadt.....	21,73	3 501	161	78570
08 3 27 038	Neuhausen ob Eck.....	46,24	3 555	76	78579
08 3 27 040	Reichenbach am Heuberg.....	6,10	492	80	78564
08 3 27 041	Renquishausen.....	7,71	713	92	78603
08 3 27 046	Spaichingen, Stadt.....	18,50	12 147	656	78549
08 3 27 048	Talheim.....	13,11	1 193	90	78607
08 3 27 049	Trossingen, Stadt.....	24,20	14 583	602	78647
08 3 27 050	Tuttlingen, Stadt.....	90,50	34 705	383	78532
08 3 27 051	Wehingen.....	14,59	3 621	248	78564
08 3 27 054	Wurmlingen.....	15,43	3 749	242	78573
08 3 27 055	Seitingen-Oberflacht.....	19,65	2 197	111	78606
08 3 27 056	Rietheim-Weilheim.....	11,98	2 504	209	78604
08 3 27 057	Emmingen-Liptingen.....	54,57	4 244	77	78576
	zusammen ...	734,35	131 505	179	X
	Landkreise zusammen ...	2 529,04	480 734	190	X
	Region zusammen ..	2 529,04	480 734	190	X
	Region Hochrhein-Bodensee				
	Landkreise				
08 3 35	Konstanz Sitz: Konstanz, Universitätsstadt				
08 3 35 001	Aach, Stadt.....	10,69	2 098	196	78267
08 3 35 002	Allensbach.....	26,53	6 974	262	78476
08 3 35 015	Büsingen am Hochrhein.....	7,62	1 496	196	78266
08 3 35 021	Eigeltingen.....	59,30	3 311	55	78253
08 3 35 022	Engen, Stadt.....	70,53	9 928	140	78234
08 3 35 025	Gaienhofen.....	12,55	3 096	246	78343
08 3 35 026	Gailingen am Hochrhein.....	13,17	2 755	209	78262
08 3 35 028	Gottmadingen.....	23,59	9 828	416	78244
08 3 35 035	Hilzingen.....	53,02	7 878	148	78247
08 3 35 043	Konstanz, Universitätsstadt.....	54,10	77 538	1 433	78462 *
08 3 35 055	Moos.....	14,38	3 071	213	78345
08 3 35 057	Mühlingen.....	32,67	2 152	65	78357
08 3 35 061	Öhningen.....	28,20	3 576	126	78337

1) * Bedeutet, daß die Gemeinde mehrere Postleitzahlen hat;
die hier genannte Zahl ist diejenige des Verwaltungssitzes der Gemeinde.

3 Gemeinden in systematischer Ordnung mit Schlüsselnummer, Fläche, Bevölkerung, Bevölkerungsdichte und Postleitzahl am 31.12.1998

Schlüssel- nummer	Land, Reg.-Bezirk, Kreis, Gemeinde	Fläche km 2	Bevölkerung	Ein- wohner je km2	Post- leit- zahl 1)
08 3 35 063	Radolfzell am Bodensee, Stadt.....	58,58	28 538	487	78315
08 3 35 066	Reichenau.....	12,72	5 020	394	78479
08 3 35 075	Singen (Hohentwiel), Stadt.....	61,52	44 434	722	78224
08 3 35 077	Steißlingen.....	24,52	4 148	169	78256
08 3 35 079	Stockach, Stadt.....	69,75	16 407	235	78333
08 3 35 080	Tengen, Stadt.....	61,98	4 671	75	78250
08 3 35 081	Volkertshausen.....	5,15	2 606	506	78269
08 3 35 096	Hohenfels.....	30,50	1 855	60	78355
08 3 35 097	Mühlhausen-Ehingen.....	17,82	3 610	202	78259
08 3 35 098	Bodman-Ludwigshafen.....	28,06	3 930	140	78351
08 3 35 099	Orsingen-Nenzingen.....	22,23	2 768	124	78359
08 3 35 100	Rielasingen-Worblingen.....	18,57	11 493	618	78239
	zusammen ...	817,75	263 181	322	X
08 3 36	Lörrach				
	Sitz: Lörrach, Stadt				
08 3 36 004	Aitern.....	9,21	564	61	79677
08 3 36 006	Bad Bellingen.....	16,93	3 657	216	79415
08 3 36 008	Bünzen.....	5,81	2 518	433	79589
08 3 36 010	Böllen.....	5,67	110	19	79677
08 3 36 012	Bürchau.....	6,12	209	34	79683
08 3 36 014	Efringen-Kirchen.....	43,74	7 886	180	79588
08 3 36 019	Eimeldingen.....	3,55	2 132	600	79591
08 3 36 020	Eibenschwand.....	6,77	182	26	79692
08 3 36 024	Fischingen.....	1,89	588	311	79592
08 3 36 025	Fröhd.....	16,20	489	30	79677
08 3 36 034	Hasel.....	11,67	1 120	95	79686
08 3 36 036	Hausen im Wiesental.....	5,14	2 428	472	79688
08 3 36 043	Inzlingen.....	9,48	2 619	276	79594
08 3 36 045	Kandern, Stadt.....	62,27	7 894	126	79400
08 3 36 050	Lörrach, Stadt.....	39,43	45 194	1 146	79539 *
08 3 36 057	Maulburg.....	9,73	3 879	398	79689
08 3 36 060	Neuenweg.....	12,65	329	26	79691
08 3 36 067	Raich.....	9,36	281	30	79692
08 3 36 069	Rheinfelden (Baden), Stadt.....	62,84	31 425	500	79618
08 3 36 073	Rümmingen.....	4,46	1 463	328	79595
08 3 36 074	Sallneck.....	4,60	361	78	79692
08 3 36 075	Schallbach.....	3,95	668	169	79597
08 3 36 078	Schliengen.....	37,46	4 782	127	79418
08 3 36 079	Schönau im Schwarzwald, Stadt.....	14,70	2 549	173	79677
08 3 36 080	Schönenberg.....	7,43	342	46	79677
08 3 36 081	Schopfheim, Stadt.....	68,01	18 555	272	79650
08 3 36 082	Schwörstadt.....	20,08	2 522	125	79739
08 3 36 084	Steinen.....	46,86	9 941	212	79585
08 3 36 086	Tegernau.....	10,14	379	37	79692
08 3 36 087	Todtnau, Stadt.....	69,60	5 189	74	79674
08 3 36 089	Tunau.....	4,05	189	46	79677
08 3 36 090	Utzenfeld.....	7,40	651	87	79694
08 3 36 091	Weil am Rhein, Stadt.....	19,47	28 420	1 459	79576
08 3 36 094	Wembach.....	1,80	276	153	79677
08 3 36 096	Wieden.....	12,25	589	48	79695
08 3 36 097	Wies.....	21,80	699	32	79697
08 3 36 098	Wieslet.....	6,40	535	83	79699
08 3 36 100	Wittlingen.....	4,50	777	172	79599
08 3 36 103	Zell im Wiesental, Stadt.....	36,13	6 548	181	79669
08 3 36 104	Malsburg-Marzell.....	24,92	1 591	63	79429
08 3 36 105	Grenzach-Wyhlen.....	17,32	13 611	785	79639
08 3 36 106	Häg-Ehrsberg.....	25,04	903	36	79685
	zusammen ...	806,83	215 044	267	X

1) * Bedeutet, daß die Gemeinde mehrere Postleitzahlen hat;
die hier genannte Zahl ist diejenige des Verwaltungssitzes der Gemeinde.

3 Gemeinden in systematischer Ordnung mit Schlüsselnummer, Fläche, Bevölkerung,
Bevölkerungsdichte und Postleitzahl am 31.12.1998

Schlüssel- nummer	Land, Reg.-Bezirk, Kreis, Gemeinde	Fläche km 2	Bevölkerung	Ein- wohner je km2	Post- leitz- zahl 1)
08 3 37	Waldshut Sitz: Waldshut-Tiengen, Stadt				
08 3 37 002	Albbruck.....	39,69	7 238	182	79774
08 3 37 013	Bernau.....	38,04	1 968	51	79872
08 3 37 022	Bonndorf im Schwarzwald, Stadt.....	76,03	6 751	88	79848
08 3 37 027	Dachsberg (Südschwarzwald).....	35,60	1 401	39	79875
08 3 37 030	Dettighofen.....	14,39	1 007	69	79802
08 3 37 032	Dogern.....	7,45	2 334	313	79804
08 3 37 038	Görwihl.....	50,45	4 589	90	79733
08 3 37 039	Grafenhausen.....	48,55	2 297	47	79865
08 3 37 045	Häusern.....	8,88	1 261	142	79837
08 3 37 049	Herrischried.....	37,50	2 655	70	79737
08 3 37 051	Höchenschwand.....	29,55	2 337	79	79862
08 3 37 053	Hohentengen am Hochrhein.....	27,56	3 317	120	79801
08 3 37 059	Ibach.....	21,39	430	20	79837
08 3 37 060	Jestetten.....	20,63	5 144	249	79798
08 3 37 062	Klettgau.....	45,87	7 354	160	79771
08 3 37 065	Lauchringen.....	12,76	6 980	547	79787
08 3 37 066	Laufenburg (Baden), Stadt.....	23,58	8 423	357	79725
08 3 37 070	Lottstetten.....	13,39	2 148	160	79807
08 3 37 076	Murg.....	20,90	6 865	328	79730
08 3 37 090	Rickenbach.....	34,65	3 893	112	79736
08 3 37 096	Bad Säckingen, Stadt.....	25,34	16 181	638	79713
08 3 37 097	Sankt Blasien, Stadt.....	54,36	4 163	76	79837
08 3 37 106	Stühlingen, Stadt.....	93,20	5 313	57	79780
08 3 37 108	Todtmoos.....	28,09	2 127	75	79682
08 3 37 116	Wehr, Stadt.....	35,66	13 289	372	79664
08 3 37 118	Weilheim.....	35,64	3 067	86	79809
08 3 37 123	Wutöschingen.....	26,47	6 450	243	79793
08 3 37 124	Eggingen.....	13,95	1 729	123	79805
08 3 37 125	Küssaberg.....	26,16	5 475	209	79790
08 3 37 126	Waldshut-Tiengen, Stadt.....	77,98	22 181	284	79761
08 3 37 127	Wutach.....	30,44	1 206	39	79879
08 3 37 128	Uhlingen-Birkendorf.....	77,06	5 043	65	79777
	zusammen ...	1 131,21	164 616	146	X
	Landkreise zusammen ...	2 755,79	642 841	233	X
	Region zusammen ..	2 755,79	642 841	233	X
08 3	Reg.-Bez. insgesamt ..	9 356,93	2 114 486	226	X
	Reg.-Bez. Tübingen				
	Region Neckar-Alb				
	Landkreise				
08 4 15	Reutlingen Sitz: Reutlingen, Stadt				
08 4 15 014	Dettingen an der Erms.....	15,82	9 056	572	72581
08 4 15 019	Eningen unter Achalm.....	23,16	10 160	438	72800
08 4 15 027	Gomadingen.....	45,85	2 133	46	72532
08 4 15 028	Grabenstetten.....	14,53	1 486	102	72582
08 4 15 029	Grafenberg.....	3,51	2 549	726	72661
08 4 15 034	Hayingen, Stadt.....	63,30	2 167	34	72534
08 4 15 039	Hülben.....	6,40	2 949	460	72584
08 4 15 048	Mehrstetten.....	17,10	1 374	80	72537
08 4 15 050	Metzingen, Stadt.....	34,61	21 447	619	72555
08 4 15 053	Münsingen, Stadt.....	116,02	14 048	121	72525
08 4 15 058	Pfronstetten.....	54,08	1 594	29	72539
08 4 15 059	Pfullingen, Stadt.....	30,13	17 744	588	72793
08 4 15 060	Pliezhausen.....	17,31	8 991	519	72124

1) * Bedeutet, daß die Gemeinde mehrere Postleitzahlen hat;
die hier genannte Zahl ist diejenige des Verwaltungssitzes der Gemeinde.

3 Gemeinden in systematischer Ordnung mit Schlüsselnummer, Fläche, Bevölkerung,
Bevölkerungsdichte und Postleitzahl am 31.12.1998

Schlüssel- nummer	Land, Reg.-Bezirk, Kreis, Gemeinde	Fläche km 2	Bevölkerung	Ein- wohner je km2	Post- leit- zahl 1)
08 4 15 061	Reutlingen, Stadt.....	87,05	110 037	1 264	72764 *
08 4 15 062	Riederich.....	4,61	4 319	936	72585
08 4 15 073	Trochtelfingen, Stadt.....	79,15	6 506	82	72818
08 4 15 078	Bad Urach, Stadt.....	55,50	12 461	224	72574
08 4 15 080	Wannweil.....	5,34	5 028	941	72827
08 4 15 085	Zwiefalten.....	45,43	2 198	48	88529
08 4 15 086	Gutsbezirk Münsingen, gemfr. Gebiet.....	67,01	271	4	72525
08 4 15 087	Walddorfhäslach.....	14,44	4 591	317	72141
08 4 15 088	Römerstein.....	46,05	3 778	82	72587
08 4 15 089	Engstingen.....	31,51	5 106	162	72829
08 4 15 090	Hohenstein.....	61,68	3 637	58	72531
08 4 15 091	Sonnenbühl.....	61,34	6 799	110	72820
08 4 15 092	Lichtenstein.....	34,24	9 605	280	72805
08 4 15 093	St. Johann.....	58,96	5 168	87	72813
	zusammen ...	1 094,13	275 202	252	X
08 4 16	Tübingen Sitz: Tübingen, Universitätsstadt				
08 4 16 006	Bodelshausen.....	13,82	5 694	412	72411
08 4 16 009	Dettenhausen.....	11,02	5 185	470	72135
08 4 16 011	Dußlingen.....	13,06	4 731	362	72144
08 4 16 015	Gomaringen.....	17,30	7 849	453	72810
08 4 16 018	Hirrlingen.....	12,81	2 826	220	72145
08 4 16 022	Kirchentellinsfurt.....	11,00	5 297	481	72138
08 4 16 023	Kusterdingen.....	24,24	7 929	327	72127
08 4 16 025	Mössingen, Stadt.....	50,05	18 988	379	72116
08 4 16 026	Nehren.....	8,58	3 593	418	72147
08 4 16 031	Ofterdingen.....	15,15	4 123	272	72131
08 4 16 036	Rottenburg am Neckar, Stadt.....	142,26	40 412	284	72108
08 4 16 041	Tübingen, Universitätsstadt.....	108,12	80 944	748	72070 *
08 4 16 048	Ammerbuch.....	48,05	10 959	228	72119
08 4 16 049	Neustetten.....	15,87	3 275	206	72149
08 4 16 050	Starzach.....	27,82	3 861	138	72181
	zusammen ...	519,15	205 666	396	X
08 4 17	Zollernalbkreis Sitz: Balingen, Stadt				
08 4 17 002	Balingen, Stadt.....	90,34	33 560	371	72336
08 4 17 008	Bisingen.....	32,84	9 038	275	72406
08 4 17 010	Bitz.....	8,82	3 739	423	72475
08 4 17 013	Burladingen, Stadt.....	123,32	13 234	107	72393
08 4 17 014	Dautmergen.....	4,54	401	88	72356
08 4 17 015	Dornettingen.....	6,55	1 079	164	72358
08 4 17 016	Dotternhausen.....	10,00	1 782	178	72359
08 4 17 022	Geislingen, Stadt.....	31,95	5 957	186	72351
08 4 17 023	Grosselfingen.....	16,15	1 910	118	72415
08 4 17 025	Haigerloch, Stadt.....	76,45	10 830	141	72401
08 4 17 029	Hausen am Tann.....	8,49	522	61	72361
08 4 17 031	Hechingen, Stadt.....	66,44	19 326	290	72379
08 4 17 036	Jungingen.....	9,33	1 480	158	72417
08 4 17 044	Meßstetten, Stadt.....	76,82	10 875	141	72469
08 4 17 045	Nusplingen.....	20,75	1 938	93	72362
08 4 17 047	Obernheim.....	15,01	1 474	98	72364
08 4 17 051	Rangendingen.....	21,68	4 990	230	72414
08 4 17 052	Ratshausen.....	5,77	798	138	72365
08 4 17 054	Rosenfeld, Stadt.....	51,11	6 212	121	72348
08 4 17 057	Schömburg, Stadt.....	23,27	4 489	192	72355
08 4 17 063	Straßberg.....	24,90	2 764	111	72479
08 4 17 071	Weilen unter den Rinnen.....	3,08	601	195	72367
08 4 17 075	Winterlingen.....	50,64	6 746	133	72474
08 4 17 078	Zimmern unter der Burg.....	5,05	485	96	72369

1) * Bedeutet, daß die Gemeinde mehrere Postleitzahlen hat;
die hier genannte Zahl ist diejenige des Verwaltungssitzes der Gemeinde.

3 Gemeinden in systematischer Ordnung mit Schlüsselnummer, Fläche, Bevölkerung, Bevölkerungsdichte und Postleitzahl am 31.12.1998

Schlüssel- nummer	Land, Reg.-Bezirk, Kreis, Gemeinde	Fläche km 2	Bevölkerung	Ein- wohner je km2	Post- leit- zahl 1)
08 4 17 079	Albstadt, Stadt.....	134,41	48 460	360	72458 *
	zusammen ...	917,71	192 690	210	X
	Landkreise zusammen ...	2 530,99	673 558	266	X
	Region zusammen ..	2 530,99	673 558	266	X
	Region Donau-Iller				
	Stadtkreis				
08 4 21 000	Ulm, Universitätsstadt.....	118,69	115 701	974	89073 *
	Landkreise				
08 4 25	Alb-Donau-Kreis Sitz: Ulm, Universitätsstadt				
08 4 25 002	Allmendingen.....	45,90	4 528	98	89604
08 4 25 004	Altheim.....	7,80	547	70	89605
08 4 25 005	Altheim (Alb).....	25,78	1 702	66	89174
08 4 25 008	Amstetten.....	49,80	3 940	79	73340
08 4 25 011	Asselfingen.....	12,85	937	72	89176
08 4 25 013	Ballendorf.....	14,22	650	45	89177
08 4 25 014	Beimerstetten.....	14,33	2 391	166	89179
08 4 25 017	Berghülen.....	26,13	1 922	73	89180
08 4 25 019	Bernstadt.....	13,95	1 920	137	89182
08 4 25 020	Blaubeuren, Stadt.....	79,15	11 963	151	89143
08 4 25 022	Börslingen.....	6,29	167	26	89177
08 4 25 024	Breitingen.....	2,89	239	82	89183
08 4 25 028	Dietenheim, Stadt.....	18,76	6 513	347	89165
08 4 25 031	Dornstadt.....	59,24	8 477	143	89160
08 4 25 033	Ehingen (Donau), Stadt.....	178,37	24 696	138	89584
08 4 25 035	Emeringen.....	7,54	161	21	88499
08 4 25 036	Emerkingen.....	7,40	737	99	89607
08 4 25 039	Erbach.....	63,28	12 466	196	89155
08 4 25 050	Griesingen.....	8,16	948	116	89608
08 4 25 052	Grundsheim.....	3,70	207	55	89613
08 4 25 055	Hausen am Bussen.....	3,52	268	76	89597
08 4 25 062	Holzkirch.....	8,14	249	30	89183
08 4 25 064	Hüttisheim.....	10,35	1 392	134	89185
08 4 25 066	Illerrieden.....	18,17	3 288	180	89186
08 4 25 071	Laichingen, Stadt.....	69,84	10 547	151	89150
08 4 25 072	Langenau, Stadt.....	75,00	13 348	177	89129
08 4 25 073	Lauterach.....	13,77	613	44	89584
08 4 25 075	Lonsee.....	43,32	4 530	104	89173
08 4 25 079	Merklingen.....	21,31	1 775	83	89188
08 4 25 081	Munderkingen, Stadt.....	13,08	5 039	385	89597
08 4 25 083	Neenstetten.....	8,30	751	90	89189
08 4 25 084	Nellingen.....	35,78	1 762	49	89191
08 4 25 085	Nerenstetten.....	6,09	348	57	89129
08 4 25 088	Oberdischingen.....	8,84	1 880	212	89610
08 4 25 090	Obermarchtal.....	26,59	1 223	45	89611
08 4 25 091	Oberstadion.....	15,80	1 581	100	89613
08 4 25 092	Öllingen.....	8,09	442	54	89129
08 4 25 093	Öpfingen.....	8,88	2 172	244	89614
08 4 25 097	Rammingen.....	14,03	1 231	87	89192
08 4 25 098	Rechtenstein.....	3,77	303	80	89611
08 4 25 104	Rottenacker.....	10,29	2 127	206	89616
08 4 25 108	Schelklingen, Stadt.....	75,24	7 223	95	89601
08 4 25 110	Schnürpflingen.....	10,71	1 390	129	89194
08 4 25 112	Setzingen.....	8,42	638	75	89129
08 4 25 123	Untermarchtal.....	5,61	933	166	89617
08 4 25 124	Unterstadion.....	8,84	662	74	89619
08 4 25 125	Unterwachingen.....	2,60	166	63	89597

1) * Bedeutet, daß die Gemeinde mehrere Postleitzahlen hat;
die hier genannte Zahl ist diejenige des Verwaltungssitzes der Gemeinde.

3 Gemeinden in systematischer Ordnung mit Schlüsselnummer, Fläche, Bevölkerung, Bevölkerungsdichte und Postleitzahl am 31.12.1998

Schlüssel- nummer	Land, Reg.-Bezirk, Kreis, Gemeinde	Fläche km 2	Bevölkerung	Ein- wohner je km2	Post- leit- zahl 1)
08 4 25 130	Weidenstetten.....	17,21	1 174	68	89197
08 4 25 134	Westerheim.....	22,93	2 702	117	72589
08 4 25 135	Westerstetten.....	13,09	2 042	155	89198
08 4 25 137	Illerkirchberg.....	11,45	4 456	389	89171
08 4 25 138	Staig.....	17,74	3 051	171	89195
08 4 25 139	Heroldstatt.....	21,81	2 341	107	72535
08 4 25 140	Balzheim.....	17,58	1 950	110	88481
08 4 25 141	Blaustein.....	55,61	14 596	262	89134
	zusammen ...	1 357,34	183 304	135	X
08 4 26	Biberach				
	Sitz: Biberach an der Riß, Stadt				
08 4 26 001	Achstetten.....	23,38	3 659	156	88480
08 4 26 005	Alleshausen.....	11,31	472	41	88422
08 4 26 006	Allmannsweiler.....	4,10	317	77	88348
08 4 26 008	Altheim.....	23,74	2 122	89	88499
08 4 26 011	Attenweiler.....	27,21	1 514	55	88448
08 4 26 013	Bad Buchau, Stadt.....	23,76	4 193	176	88422
08 4 26 014	Bad Schussenried, Stadt.....	55,02	8 233	149	88427
08 4 26 019	Berkheim.....	24,98	2 510	100	88450
08 4 26 020	Betzenweiler.....	9,70	706	72	88422
08 4 26 021	Biberach an der Riß, Stadt.....	72,16	31 183	432	88400
08 4 26 028	Burgrieden.....	21,87	3 395	155	88483
08 4 26 031	Dettingen an der Iller.....	11,14	2 069	185	88451
08 4 26 035	Dürmentingen.....	24,09	2 525	104	88525
08 4 26 036	Dürnau.....	7,26	424	58	88422
08 4 26 038	Eberhardzell.....	59,72	3 759	62	88436
08 4 26 043	Erlenmoos.....	24,26	1 494	61	88416
08 4 26 044	Erolzheim.....	26,31	2 872	109	88453
08 4 26 045	Ertingen.....	37,74	5 531	146	88521
08 4 26 058	Hochdorf.....	23,77	2 031	85	88454
08 4 26 062	Ingoldingen.....	44,24	2 615	59	88456
08 4 26 064	Kanzach.....	11,20	512	45	88422
08 4 26 065	Kirchberg an der Iller.....	18,64	1 762	94	88486
08 4 26 066	Kirchdorf an der Iller.....	22,86	3 397	148	88457
08 4 26 067	Langenslingen.....	88,41	3 514	39	88515
08 4 26 070	Laupheim, Stadt.....	61,78	18 316	296	88471
08 4 26 071	Maselheim.....	47,03	4 480	95	88437
08 4 26 073	Mietingen.....	26,34	3 754	142	88487
08 4 26 074	Mittelbiberach.....	23,68	3 469	146	88441
08 4 26 078	Moosburg.....	1,86	202	108	88422
08 4 26 087	Ochsenhausen, Stadt.....	59,96	8 558	142	88416
08 4 26 090	Oggelshausen.....	13,12	927	70	88422
08 4 26 097	Riedlingen, Stadt.....	64,97	9 974	153	88499
08 4 26 100	Rot an der Rot.....	63,47	4 302	67	88430
08 4 26 108	Schwendl.....	49,23	5 924	120	88477
08 4 26 109	Seekirch.....	5,77	251	43	88422
08 4 26 113	Steinhausen an der Rottum.....	29,88	1 807	60	88416
08 4 26 117	Tannheim.....	27,68	2 245	81	88459
08 4 26 118	Tiefenbach.....	6,95	462	66	88422
08 4 26 120	Ummendorf.....	20,66	4 036	195	88444
08 4 26 121	Unlingen.....	26,88	2 436	90	88527
08 4 26 124	Uttenweiler.....	49,78	3 488	70	88524
08 4 26 125	Wain.....	20,14	1 499	74	88489
08 4 26 128	Warthausen.....	25,75	4 466	173	88447
08 4 26 134	Schemmerhofen.....	50,18	7 090	141	88433
08 4 26 135	Gutenzell-Hürbel.....	37,86	1 776	46	88484
	zusammen ...	1 409,84	180 271	128	X
	Landkreise zusammen ...	2 767,18	363 575	131	X
	Region zusammen ..	2 885,87	479 276	166	X

1) * Bedeutet, daß die Gemeinde mehrere Postleitzahlen hat;
die hier genannte Zahl ist diejenige des Verwaltungssitzes der Gemeinde.

3 Gemeinden in systematischer Ordnung mit Schlüsselnummer, Fläche, Bevölkerung,
Bevölkerungsdichte und Postleitzahl am 31.12.1998

Schlüssel- nummer	Land, Reg.-Bezirk, Kreis, Gemeinde	Fläche km 2	Bevölkerung	Ein- wohner je km2	Post- leitzahl 1)
Region Bodensee-Oberschwaben					
Landkreise					
08 4 35	Bodenseekreis Sitz: Friedrichshafen, Stadt				
08 4 35 005	Bermatingen.....	15,45	3 623	234	88697
08 4 35 010	Daisendorf.....	2,44	1 337	547	88718
08 4 35 013	Eriskirch.....	14,58	4 262	292	88097
08 4 35 015	Frickingen.....	26,46	2 568	97	88699
08 4 35 016	Friedrichshafen, Stadt.....	69,91	56 809	812	88045 *
08 4 35 018	Hagnau am Bodensee.....	2,93	1 397	476	88709
08 4 35 020	Heiligenberg.....	40,77	2 930	71	88633
08 4 35 024	Immenstaad am Bodensee.....	9,26	5 579	602	88090
08 4 35 029	Kressbronn am Bodensee.....	20,42	7 295	357	88079
08 4 35 030	Langenargen.....	15,26	7 116	466	88085
08 4 35 034	Markdorf, Stadt.....	40,92	11 732	286	88677
08 4 35 035	Meckenbeuren.....	31,90	12 770	400	88074
08 4 35 036	Meersburg, Stadt.....	12,03	5 363	445	88709
08 4 35 042	Neukirch.....	26,58	2 456	92	88099
08 4 35 045	Oberteuringen.....	20,07	4 000	199	88094
08 4 35 047	Owingen.....	36,73	3 999	108	88696
08 4 35 052	Salem.....	62,70	10 831	172	88682
08 4 35 053	Sipplingen.....	4,28	2 116	494	78354
08 4 35 054	Stetten.....	4,30	976	226	88719
08 4 35 057	Tettnang, Stadt.....	71,22	17 269	242	88069
08 4 35 059	Überlingen, Stadt.....	58,67	20 405	347	88662
08 4 35 066	Uhltingen-Mühlhofen.....	15,66	7 621	486	88690
08 4 35 067	Deggenhausertal.....	62,18	3 923	63	88693
	zusammen ...	664,72	196 377	295	X
08 4 36	Ravensburg Sitz: Ravensburg, Stadt				
08 4 36 001	Achberg.....	12,92	1 414	109	88147
08 4 36 003	Aichstetten.....	33,75	2 478	73	88317
08 4 36 004	Aitrach.....	30,20	2 620	86	88319
08 4 36 005	Altshausen.....	20,48	4 504	219	88361
08 4 36 006	Amtzell.....	30,56	3 305	108	88279
08 4 36 008	Aulendorf, Stadt.....	52,36	9 155	174	88326
08 4 36 009	Bad Waldsee, Stadt.....	108,53	18 790	173	88339
08 4 36 010	Bad Wurzach, Stadt.....	182,26	14 168	77	88410
08 4 36 011	Baienfurt.....	16,02	7 076	441	88255
08 4 36 012	Baindt.....	23,07	4 506	195	88255
08 4 36 013	Berg.....	28,41	3 694	130	88276
08 4 36 014	Bergatreute.....	23,16	3 004	129	88368
08 4 36 018	Bodnegg.....	24,56	2 979	121	88285
08 4 36 019	Boms.....	9,55	566	59	88361
08 4 36 024	Ebenweiler.....	10,13	1 006	99	88370
08 4 36 027	Eichstegen.....	14,24	520	36	88361
08 4 36 032	Fleischwangen.....	5,80	596	102	88373
08 4 36 039	Grünkraut.....	17,16	2 862	166	88287
08 4 36 040	Guggenhausen.....	8,25	200	24	88379
08 4 36 047	Hoßkirch.....	15,81	716	45	88374
08 4 36 049	Isny im Allgäu, Stadt.....	85,37	14 327	167	88316
08 4 36 052	Kißlegg.....	92,40	8 649	93	88353
08 4 36 053	Königseggwald.....	6,85	664	96	88376
08 4 36 055	Leutkirch im Allgäu, Stadt.....	174,96	21 902	125	88299
08 4 36 064	Ravensburg, Stadt.....	92,04	47 304	513	88212 *
08 4 36 067	Riedhausen.....	8,42	535	63	88377
08 4 36 069	Schlier.....	32,58	3 599	110	88281

1) * Bedeutet, daß die Gemeinde mehrere Postleitzahlen hat;
die hier genannte Zahl ist diejenige des Verwaltungssitzes der Gemeinde.

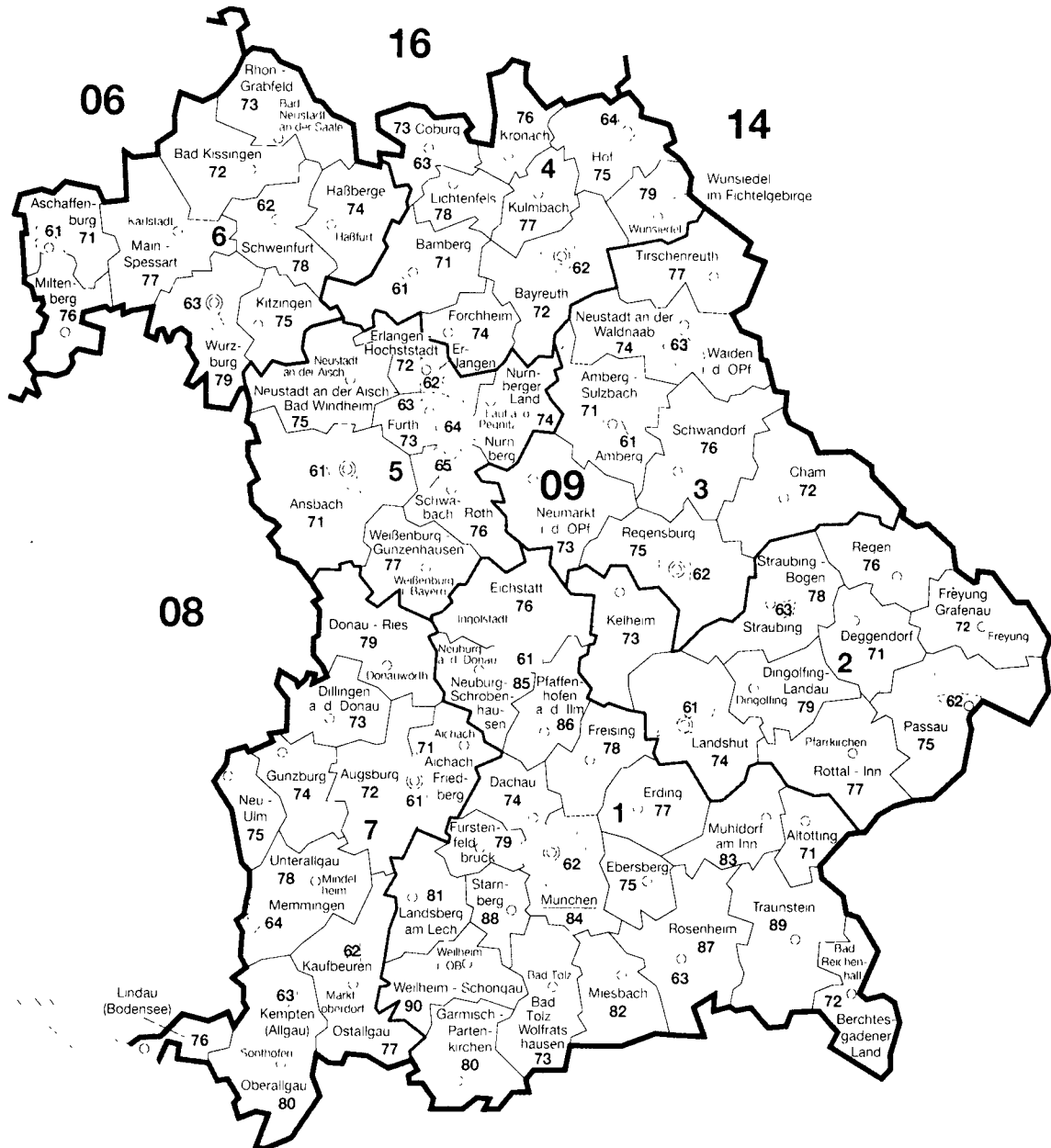
3 Gemeinden in systematischer Ordnung mit Schlüsselnummer, Fläche, Bevölkerung, Bevölkerungsdichte und Postleitzahl am 31.12.1998

Schlüssel- nummer	Land, Reg.-Bezirk, Kreis, Gemeinde	Fläche km 2	Bevölkerung	Ein- wohner je km2	Post- leit- zahl 1)
08 4 36 077	Unterwaldhausen.....	4,11	279	67	88379
08 4 36 078	Vogt.....	22,31	4 448	199	88267
08 4 36 079	Waldburg.....	22,70	2 642	116	88289
08 4 36 081	Wangen im Allgäu, Stadt.....	101,28	25 859	255	88239
08 4 36 082	Weingarten, Stadt.....	12,17	23 490	1 930	88250
08 4 36 083	Wilhelmsdorf.....	38,10	4 711	123	88271
08 4 36 085	Wolfegg.....	39,49	3 275	82	88364
08 4 36 087	Wolpertswende.....	26,35	3 996	151	88284
08 4 36 093	Ebersbach-Musbach.....	26,86	1 729	64	88371
08 4 36 094	Argenbühl.....	76,37	5 667	74	88260
08 4 36 095	Horgenzell.....	56,16	4 293	76	88263
08 4 36 096	Fronreute.....	46,07	4 237	91	88273
	zusammen ...	1 631,81	265 765	163	X
08 4 37	Sigmaringen				
	Sitz: Sigmaringen, Stadt				
08 4 37 005	Beuron.....	35,11	799	22	88631
08 4 37 008	Bingen.....	37,01	2 879	77	72511
08 4 37 031	Gammertingen, Stadt.....	52,97	6 795	128	72501
08 4 37 044	Herbertingen.....	38,64	4 767	123	88518
08 4 37 047	Hettingen, Stadt.....	46,06	2 090	45	72513
08 4 37 053	Hohentengen.....	36,59	4 350	118	88367
08 4 37 056	Illmensee.....	24,92	1 901	76	88636
08 4 37 059	Inzigkofen.....	28,76	2 823	98	72514
08 4 37 065	Krauchenwies.....	44,66	5 037	112	72505
08 4 37 072	Leibertingen.....	47,20	2 231	47	88637
08 4 37 076	Mengen, Stadt.....	49,80	10 022	201	88512
08 4 37 078	Meßkirch, Stadt.....	76,23	8 727	114	88605
08 4 37 082	Neufra.....	28,39	1 940	68	72419
08 4 37 086	Ostrach.....	108,94	6 678	61	88356
08 4 37 088	Pfullendorf, Stadt.....	90,56	13 008	143	88630
08 4 37 100	Saulgau, Stadt.....	97,34	17 243	177	88348
08 4 37 101	Scheer, Stadt.....	18,72	2 722	145	72516
08 4 37 102	Schwenningen.....	19,33	1 619	83	72477
08 4 37 104	Sigmaringen, Stadt.....	92,85	16 755	180	72488
08 4 37 105	Sigmaringendorf.....	12,47	3 719	298	72517
08 4 37 107	Stetten am kalten Markt.....	56,47	5 657	100	72510
08 4 37 114	Veringenstadt, Stadt.....	31,25	2 332	74	72519
08 4 37 118	Wald.....	43,87	2 756	62	88639
08 4 37 123	Sauldorf.....	49,72	2 408	48	88605
08 4 37 124	Herdwangen-Schönach.....	36,52	3 022	82	88634
	zusammen ...	1 204,38	132 280	110	X
	Landkreise zusammen ...	3 500,91	594 422	170	X
	Region zusammen ..	3 500,91	594 422	170	X
08 4	Reg.-Bez. insgesamt ..	8 917,77	1 747 256	196	X
08	Land insgesamt ..	35 751,63	10 426 040	292	X

1) * Bedeutet, daß die Gemeinde mehrere Postleitzahlen hat;
die hier genannte Zahl ist diejenige des Verwaltungssitzes der Gemeinde.

09 BAYERN

Verwaltungsgrenzen nach dem Stand vom 31.12.1998



Schlüsselnummern und Namen
der Regierungsbezirke

(In der Karte jeweils nur die Schlüsselnummer)

- 1 Oberbayern
- 2 Niederbayern
- 3 Oberpfalz
- 4 Oberfranken
- 5 Mittelfranken
- 6 Unterfranken
- 7 Schwaben

Schlüsselnummern Grenzen Verwaltungssitze¹⁾

Land	09		München
Regierungsbezirk	1		
Landkreis	71		
Kreisfreie Stadt	61		

¹⁾ Verwaltung, also der Kreis, sind nur benannt, wenn sie nicht mit dem Namen des Kreises übereinstimmen

3 Gemeinden in systematischer Ordnung mit Schlüsselnummer, Fläche, Bevölkerung,
Bevölkerungsdichte und Postleitzahl am 31.12.1998

Schlüssel- nummer	Land, Reg.-Bezirk, Kreis, Gemeinde	Fläche km 2	Bevölkerung	Ein- wohner je km2	Post- leitz- zahl 1)
09	Bayern				
	Reg.-Bez. Oberbayern				
	Kreisfreie Städte				
09 1 61 000	Ingolstadt, Stadt.....	133,35	113 677	852	85049 *
09 1 62 000	München, Landeshauptstadt.....	310,59	1 188 897	3 827	80331 *
09 1 63 000	Rosenheim, Stadt.....	37,25	58 432	1 568	83022 *
	zusammen ...	481,19	1 361 006	2 828	X
	Landkreise				
09 1 71	Altötting Sitz: Altötting, Stadt				
09 1 71 111	Altötting, Stadt.....	23,23	12 766	549	84503
09 1 71 112	Burghausen, Stadt.....	18,56	17 848	961	84489
09 1 71 113	Burgkirchen a.d. Alz.....	46,20	10 532	227	84508
09 1 71 114	Emmerting.....	9,99	3 992	399	84547
09 1 71 115	Erlbach.....	28,14	1 278	45	84567
09 1 71 116	Feichten a.d. Alz.....	17,91	1 100	61	84550
09 1 71 117	Garching a.d. Alz.....	25,86	8 719	337	84518
09 1 71 118	Haiming.....	21,95	2 315	105	84533
09 1 71 119	Halsbach.....	22,08	866	39	84553
09 1 71 121	Kastl.....	27,58	2 550	92	84556
09 1 71 122	Kirchweidach.....	20,16	2 189	108	84558
09 1 71 123	Markt, Markt.....	21,89	2 719	124	84533
09 1 71 124	Mehring.....	16,49	2 090	126	84561
09 1 71 125	Neuötting, Stadt.....	25,86	8 504	328	84524
09 1 71 126	Perach.....	14,14	1 205	85	84567
09 1 71 127	Pleiskirchen.....	52,58	2 336	44	84568
09 1 71 129	Reischach.....	28,45	2 553	89	84571
09 1 71 130	Stammham.....	5,67	1 070	188	84533
09 1 71 131	Teising.....	5,38	1 960	364	84576
09 1 71 132	Töging a. Inn, Stadt.....	13,71	9 548	696	84513
09 1 71 133	Tüßling, Markt.....	19,58	2 629	134	84577
09 1 71 134	Tyrlaching.....	20,54	942	45	84558
09 1 71 135	Unterneukirchen.....	23,27	2 819	121	84579
09 1 71 137	Winhöring.....	24,58	4 895	199	84543
09 1 71 444	Altötting, 4 gemfr. Gebiete.....	35,65	-	-	-
	zusammen ...	569,45	107 425	189	X
09 1 72	Berchtesgadener Land Sitz: Bad Reichenhall, Stadt				
09 1 72 111	Ainring.....	32,97	9 684	293	83404
09 1 72 112	Anger.....	45,91	4 258	92	83454
09 1 72 114	Bad Reichenhall, Stadt.....	39,44	16 324	413	83435
09 1 72 115	Bayerisch Gmain.....	11,40	2 724	238	83457
09 1 72 116	Berchtesgaden, Markt.....	34,76	7 656	220	83471
09 1 72 117	Bischofswiesen.....	34,46	7 228	209	83483
09 1 72 118	Freilassing, Stadt.....	14,79	15 137	1 023	83395
09 1 72 122	Laufen, Stadt.....	35,36	6 179	174	83410
09 1 72 124	Marktschellenberg, Markt.....	17,67	1 791	101	83487
09 1 72 128	Piding.....	17,55	5 052	287	83451
09 1 72 129	Ramsau b. Berchtesgaden.....	129,18	1 798	13	83486
09 1 72 130	Saaldorf-Surheim.....	39,09	4 994	127	83416
09 1 72 131	Schneizlreuth.....	97,63	1 485	15	83458

1) * Bedeutet, daß die Gemeinde mehrere Postleitzahlen hat;
die hier genannte Zahl ist diejenige des Verwaltungssitzes der Gemeinde.

3 Gemeinden in systematischer Ordnung mit Schlüsselnummer, Fläche, Bevölkerung,
Bevölkerungsdichte und Postleitzahl am 31.12.1998

Schlüssel- nummer	Land, Reg.-Bezirk, Kreis, Gemeinde	Fläche km 2	Bevölkerung	Ein- wohner je km2	Post- leit- zahl 1)
09 1 72 132	Schönau a. Königssee.....	131,68	5 597	42	83471
09 1 72 134	Teisendorf, Markt.....	86,76	8 866	102	83317
09 1 72 444	Berchtesgadener Land, 4 gemfr. Gebiete...	71,33	-	-	-
	zusammen ...	839,98	98 773	118	X
09 1 73	Bad Tölz-Wolfratshausen Sitz: Bad Tölz, Stadt				
09 1 73 111	Bad Heilbrunn.....	40,32	3 392	84	83670
09 1 73 112	Bad Tölz, Stadt.....	30,81	16 592	538	83646
09 1 73 113	Benediktbeuern.....	37,86	3 220	85	83671
09 1 73 115	Bichl.....	13,92	1 940	139	83673
09 1 73 118	Dietramszell.....	96,82	4 908	50	83623
09 1 73 120	Egling.....	74,06	4 721	63	82544
09 1 73 123	Eurasburg.....	40,80	3 904	95	82547
09 1 73 124	Gaißbach.....	38,55	2 877	74	83674
09 1 73 126	Geretsried, Stadt.....	24,66	22 693	920	82538
09 1 73 127	Greiling.....	7,65	1 307	170	83677
09 1 73 130	Icking.....	16,99	3 356	197	82057
09 1 73 131	Jachenau.....	128,63	893	6	83676
09 1 73 133	Kochel a. See.....	80,12	4 080	50	82431
09 1 73 134	Königsdorf.....	45,69	2 759	60	82549
09 1 73 135	Lenggries.....	242,87	9 252	38	83661
09 1 73 137	Münsing.....	52,23	3 799	72	82541
09 1 73 140	Reichersbeuern.....	15,41	2 010	130	83677
09 1 73 141	Sachsenkam.....	15,93	1 054	66	83679
09 1 73 142	Schlehdorf.....	25,39	1 057	41	82444
09 1 73 145	Wackersberg.....	64,83	3 201	49	83646
09 1 73 147	Wolfratshausen, Stadt.....	9,14	16 438	1 798	82515
09 1 73 444	Bad Tölz-Wolfratshausen, 2 gemfr. Gebiete...	7,99	-	-	-
	zusammen ...	1 110,67	113 453	102	X
09 1 74	Dachau Sitz: Dachau, Stadt				
09 1 74 111	Altomünster, Markt.....	75,79	6 630	87	85250
09 1 74 113	Bergkirchen.....	60,00	6 463	107	85232
09 1 74 115	Dachau, Stadt.....	34,85	37 674	1 081	85221
09 1 74 118	Erdweg.....	36,02	5 099	141	85253
09 1 74 121	Haimhausen.....	26,73	4 406	164	85778
09 1 74 122	Hebertshausen.....	29,59	4 673	157	85241
09 1 74 126	Karlsfeld.....	15,55	17 746	1 141	85757
09 1 74 131	Markt Indersdorf, Markt.....	68,49	8 699	127	85229
09 1 74 135	Odelzhausen.....	30,48	3 945	129	85235
09 1 74 136	Petershausen.....	32,81	5 667	172	85238
09 1 74 137	Pfaffenhofen a.d. Glonn.....	20,89	1 633	78	85235
09 1 74 141	Röhrmoos.....	31,74	5 996	188	85244
09 1 74 143	Schwabhausen.....	30,23	5 597	185	85247
09 1 74 146	Sulzemoos.....	19,04	2 253	118	85254
09 1 74 147	Hilgertshausen-Tandern.....	28,64	2 999	104	86567
09 1 74 150	Vierkirchen.....	19,39	3 748	193	85256
09 1 74 151	Weichs.....	18,71	2 989	159	85258
	zusammen ...	578,95	126 217	218	X
09 1 75	Ebersberg Sitz: Ebersberg, Stadt				
09 1 75 111	Anzing.....	16,18	3 411	210	85646
09 1 75 112	Aßling.....	31,38	3 903	124	85617
09 1 75 113	Baiern.....	19,96	1 366	68	85625
09 1 75 114	Bruck.....	21,60	1 015	46	85567
09 1 75 115	Ebersberg, Stadt.....	40,83	10 441	255	85560
09 1 75 116	Egmating.....	19,16	1 530	79	85658

1) * Bedeutet, daß die Gemeinde mehrere Postleitzahlen hat;
die hier genannte Zahl ist diejenige des Verwaltungssitzes der Gemeinde.

3 Gemeinden in systematischer Ordnung mit Schlüsselnummer, Fläche, Bevölkerung,
Bevölkerungsdichte und Postleitzahl am 31.12.1998

Schlüssel- nummer	Land, Reg.-Bezirk, Kreis, Gemeinde	Fläche km ²	Bevölkerung	Ein- wohner je km ²	Post- leitzahl 1)
09 1 75 118	Forstinning.....	12,26	3 126	254	85661
09 1 75 119	Frauenneuharting.....	22,68	1 329	58	83553
09 1 75 121	Glonn, Markt.....	30,24	4 028	133	85625
09 1 75 122	Grafring b. München, Stadt.....	29,57	11 598	392	85567
09 1 75 123	Hohenlinden.....	17,32	2 607	150	85664
09 1 75 124	Kirchseeon, Markt.....	17,91	8 766	489	85614
09 1 75 127	Markt Schwaben, Markt.....	10,87	10 424	958	85570
09 1 75 128	Moosach.....	18,21	1 319	72	85665
09 1 75 131	Oberpfraamern.....	18,47	1 949	105	85667
09 1 75 132	Vaterstetten.....	34,27	20 394	595	85591
09 1 75 133	Pliening.....	22,79	4 127	181	85652
09 1 75 135	Poing.....	12,88	10 303	799	85586
09 1 75 136	Emmering.....	17,22	1 293	75	83550
09 1 75 137	Steinhöring.....	36,29	3 480	95	85643
09 1 75 139	Zorneding.....	23,62	8 290	350	85604
09 1 75 444	Ebersberg, 3 gemfr. Gebiete.....	75,62	-	-	-
	zusammen ...	549,33	114 699	209	X
09 1 76	Eichstätt Sitz: Eichstätt, Stadt				
09 1 76 111	Adelschlag.....	51,98	2 621	50	85111
09 1 76 112	Altmannstein, Markt.....	114,30	6 888	60	93336
09 1 76 114	Beilngries, Stadt.....	100,13	8 254	82	92339
09 1 76 116	Böhmfeld.....	16,28	1 508	92	85113
09 1 76 118	Buxheim.....	22,50	3 231	143	85114
09 1 76 120	Denkendorf.....	47,88	4 366	91	85095
09 1 76 121	Dollnstein, Markt.....	40,55	2 915	71	91795
09 1 76 122	Egweil.....	9,39	1 049	111	85116
09 1 76 123	Eichstätt, Stadt.....	47,79	12 639	264	85072
09 1 76 124	Eitensheim.....	15,72	2 190	139	85117
09 1 76 126	Gaimersheim, Markt.....	28,21	9 678	343	85080
09 1 76 129	Großmehring.....	47,39	5 904	124	85098
09 1 76 131	Hepberg.....	4,16	2 270	545	85120
09 1 76 132	Hitzhofen.....	33,82	2 454	72	85122
09 1 76 137	Kinding, Markt.....	51,71	2 610	50	85125
09 1 76 138	Kipfenberg, Markt.....	81,43	5 606	68	85110
09 1 76 139	Kösching, Markt.....	55,62	7 089	127	85092
09 1 76 143	Lenting.....	8,47	4 642	548	85101
09 1 76 147	Mindelstetten.....	22,72	1 560	68	93349
09 1 76 148	Mörnsheim, Markt.....	33,48	1 782	53	91804
09 1 76 149	Nassenfels, Markt.....	18,46	1 671	90	85128
09 1 76 150	Oberdolling.....	19,37	1 197	61	85129
09 1 76 153	Pförring, Markt.....	43,54	3 277	75	85104
09 1 76 155	Pollenfeld.....	45,66	2 775	60	85131
09 1 76 160	Schernfeld.....	52,22	2 876	55	85132
09 1 76 161	Stammham.....	39,04	3 089	79	85134
09 1 76 164	Titting, Markt.....	71,09	2 681	37	85135
09 1 76 165	Walting.....	39,77	2 338	58	85137
09 1 76 166	Wellheim, Markt.....	33,81	2 747	81	91809
09 1 76 167	Wettstetten.....	12,49	4 404	352	85139
09 1 76 444	Eichstätt, 1 gemfr. Gebiet.....	5,42	-	-	-
	zusammen ...	1 214,40	116 311	96	X
09 1 77	Erding Sitz: Erding, Stadt				
09 1 77 112	Berglern.....	19,88	2 000	100	85459
09 1 77 113	Bockhorn.....	47,15	3 045	64	85461
09 1 77 114	Buch a. Buchrain.....	22,75	1 215	53	85656
09 1 77 115	Dorfen, Stadt.....	99,60	12 312	123	84405
09 1 77 116	Eitting.....	35,63	1 962	55	85462
09 1 77 117	Erding, Stadt.....	54,63	29 571	541	85435

1) * Bedeutet, daß die Gemeinde mehrere Postleitzahlen hat;
die hier genannte Zahl ist diejenige des Verwaltungssitzes der Gemeinde.

3 Gemeinden in systematischer Ordnung mit Schlüsselnummer, Fläche, Bevölkerung,
Bevölkerungsdichte und Postleitzahl am 31.12.1998

Schlüssel- nummer	Land, Reg.-Bezirk, Kreis, Gemeinde	Fläche km 2	Bevölkerung	Ein- wohner je km2	Post- leit- zahl 1)
09 1 77 118	Finsing.....	23,17	3 754	162	85464
09 1 77 119	Forstern.....	15,38	2 560	166	85659
09 1 77 120	Fraunberg.....	42,37	3 052	72	85447
09 1 77 121	Hohenpolding.....	27,42	1 226	44	84432
09 1 77 122	Inning a. Holz.....	11,83	1 336	112	84416
09 1 77 123	Isen, Markt.....	43,72	5 025	114	84424
09 1 77 124	Kirchberg.....	17,09	866	50	84434
09 1 77 126	Langenpreising.....	27,50	2 323	84	85465
09 1 77 127	Lengdorf.....	33,90	2 372	69	84435
09 1 77 130	Moosinning.....	39,96	4 493	112	85452
09 1 77 131	Neuching.....	19,66	2 120	107	85467
09 1 77 133	Oberding.....	64,70	4 508	69	85399
09 1 77 134	Ottenhofen.....	10,27	1 527	148	85570
09 1 77 135	Pastetten.....	22,05	2 200	99	85669
09 1 77 137	Sankt Wolfgang.....	46,32	3 712	80	84427
09 1 77 138	Steinkirchen.....	18,08	1 181	65	84439
09 1 77 139	Taufkirchen (Vils).....	70,01	8 301	118	84416
09 1 77 142	Walpertskirchen.....	18,45	1 742	94	85469
09 1 77 143	Wartenberg, Markt.....	17,88	4 266	238	85456
09 1 77 144	Wörth.....	21,05	4 205	199	85457
	zusammen ...	870,45	110 874	127	X
09 1 78	Freising Sitz: Freising, Stadt				
09 1 78 113	Allershhausen.....	26,60	4 747	178	85391
09 1 78 115	Attenkirchen.....	16,81	2 371	141	85395
09 1 78 116	Au i.d. Hallertau, Markt.....	54,32	5 049	92	84072
09 1 78 120	Eching.....	37,34	12 100	324	85386
09 1 78 122	Rudelzhausen.....	40,80	2 989	73	84104
09 1 78 123	Fahrenzhausen.....	37,64	3 788	100	85777
09 1 78 124	Freising, Stadt.....	88,60	39 823	449	85354 *
09 1 78 125	Gammelsdorf.....	21,63	1 380	63	85408
09 1 78 129	Haag a.d. Amper.....	21,71	2 798	128	85410
09 1 78 130	Halbergmoos.....	35,04	6 595	188	85399
09 1 78 132	Hörgertshausen.....	21,48	1 811	84	85413
09 1 78 133	Hohenkammer.....	25,72	2 149	83	85411
09 1 78 136	Kirchdorf a.d. Amper.....	32,98	2 368	71	85414
09 1 78 137	Kranzberg.....	39,49	3 664	92	85402
09 1 78 138	Langenbach.....	26,63	3 570	134	85416
09 1 78 140	Marzling.....	20,48	2 697	131	85417
09 1 78 142	Mauern.....	24,14	2 425	100	85419
09 1 78 143	Moosburg a.d. Isar, Stadt.....	43,83	16 423	374	85368
09 1 78 144	Nandlstadt, Markt.....	34,29	4 701	137	85405
09 1 78 145	Neufahrn b. Freising.....	45,52	16 731	367	85375
09 1 78 150	Paunzhausen.....	12,73	1 431	112	85307
09 1 78 155	Wang.....	31,18	1 829	58	85368
09 1 78 156	Wolfersdorf.....	26,01	2 154	82	85395
09 1 78 157	Zolling.....	34,60	3 875	111	85406
	zusammen ...	799,57	147 468	184	X
09 1 79	Fürstenfeldbruck Sitz: Fürstenfeldbruck, Stadt				
09 1 79 111	Adelshofen.....	13,28	1 355	102	82276
09 1 79 113	Alling.....	21,04	3 116	148	82239
09 1 79 114	Althegnenberg.....	16,09	1 671	103	82278
09 1 79 117	Egenhofen.....	33,43	2 897	86	82281
09 1 79 118	Eichenau.....	6,95	10 958	1 576	82223
09 1 79 119	Emmering.....	10,96	6 038	550	82275
09 1 79 121	Fürstenfeldbruck, Stadt.....	32,53	31 901	980	82256
09 1 79 123	Germering, Stadt.....	21,61	35 859	1 659	82110
09 1 79 125	Grafrath.....	14,43	3 343	231	82284

1) * Bedeutet, daß die Gemeinde mehrere Postleitzahlen hat;
die hier genannte Zahl ist diejenige des Verwaltungssitzes der Gemeinde.

3 Gemeinden in systematischer Ordnung mit Schlüsselnummer, Fläche, Bevölkerung,
Bevölkerungsdichte und Postleitzahl am 31.12.1998

Schlüssel- nummer	Land, Reg.-Bezirk, Kreis, Gemeinde	Fläche km 2	Bevölkerung	Ein- wohner je km2	Post- leit- zahl 1)
09 1 79 126	Gröbenzell.....	6,36	18 695	2 939	82194
09 1 79 128	Hattenhofen.....	7,17	1 335	186	82285
09 1 79 130	Jesenwang.....	15,30	1 348	88	82287
09 1 79 131	Kottgeisering.....	8,21	1 553	189	82288
09 1 79 132	Landsberied.....	10,54	1 123	106	82290
09 1 79 134	Maisach.....	53,46	11 728	219	82216
09 1 79 136	Mammendorf.....	21,21	3 696	174	82291
09 1 79 137	Mittelstetten.....	18,62	1 492	80	82293
09 1 79 138	Moorenweis.....	45,51	3 212	70	82272
09 1 79 140	Oberschweinbach.....	7,20	1 212	168	82294
09 1 79 142	Olching.....	29,91	22 157	740	82140
09 1 79 145	Puchheim.....	12,24	19 331	1 579	82178
09 1 79 147	Schöngeising.....	12,86	1 786	138	82296
09 1 79 149	Türkenfeld.....	15,95	3 091	193	82299
	zusammen ...	434,86	188 897	434	X
09 1 80	Garmisch-Partenkirchen Sitz: Garmisch-Partenkirchen, Markt				
09 1 80 112	Bad Kohlgrub.....	32,66	2 235	68	82433
09 1 80 113	Bad Bayersoien.....	17,65	1 143	64	82435
09 1 80 114	Eschenlohe.....	55,05	1 615	29	82438
09 1 80 115	Ettal.....	14,75	887	60	82488
09 1 80 116	Farchant.....	25,76	3 676	142	82490
09 1 80 117	Garmisch-Partenkirchen, Markt.....	205,64	26 588	129	82467
09 1 80 118	Grainau.....	49,38	3 760	76	82491
09 1 80 119	Großweil.....	22,04	1 365	61	82439
09 1 80 122	Krün.....	36,32	1 930	53	82494
09 1 80 123	Mittenwald, Markt.....	132,85	8 243	62	82481
09 1 80 124	Murnau a. Staffelsee, Markt.....	38,06	11 540	303	82418
09 1 80 125	Oberammergau.....	30,06	5 341	177	82487
09 1 80 126	Oberau.....	17,86	2 823	158	82496
09 1 80 127	Ohlstadt.....	41,17	3 205	77	82441
09 1 80 128	Riegsee.....	20,44	1 146	56	82418
09 1 80 129	Saulgrub.....	35,49	1 621	45	82442
09 1 80 131	Schwaigen.....	23,58	627	26	82445
09 1 80 132	Seehausen a. Staffelsee.....	15,71	2 061	131	82418
09 1 80 133	Spatzenhausen.....	7,74	777	100	82447
09 1 80 134	Uffing a. Staffelsee.....	42,75	2 795	65	82449
09 1 80 135	Unterammergau.....	29,93	1 329	44	82497
09 1 80 136	Wallgau.....	33,96	1 347	39	82499
09 1 80 444	Garmisch-Partenkirchen, 1 gemfr. Gebiet..	83,46	-	-	-
	zusammen ...	1 012,31	86 054	85	X
09 1 81	Landsberg a. Lech Sitz: Landsberg a. Lech, Stadt				
09 1 81 111	Apfeldorf.....	12,31	1 062	86	86974
09 1 81 113	Denklingen.....	56,76	2 280	40	86920
09 1 81 114	Dießen a. Ammersee, Markt.....	82,64	9 417	113	86911
09 1 81 115	Eching a. Ammersee.....	6,23	1 433	230	82279
09 1 81 116	Egling a.d. Paar.....	20,77	1 941	93	86492
09 1 81 118	Eresing.....	14,23	1 581	111	86922
09 1 81 120	Finning.....	23,33	1 541	66	86923
09 1 81 121	Fuchstal.....	39,74	3 227	81	86925
09 1 81 122	Geltendorf.....	34,81	5 142	147	82269
09 1 81 123	Greifenberg.....	8,21	1 722	209	86926
09 1 81 124	Hofstetten.....	17,02	1 654	97	86928
09 1 81 126	Hurlach.....	17,15	1 378	80	86857
09 1 81 127	Igling.....	26,42	2 062	78	86859
09 1 81 128	Kaufering.....	17,65	9 194	520	86916
09 1 81 129	Kinsau.....	11,45	908	79	86981
09 1 81 130	Landsberg a. Lech, Stadt.....	57,88	25 144	434	86899

1) * Bedeutet, daß die Gemeinde mehrere Postleitzahlen hat;
die hier genannte Zahl ist diejenige des Verwaltungssitzes der Gemeinde.

3 Gemeinden in systematischer Ordnung mit Schlüsselnummer, Fläche, Bevölkerung, Bevölkerungsdichte und Postleitzahl am 31.12.1998

Schlüssel- nummer	Land, Reg.-Bezirk, Kreis, Gemeinde	Fläche km 2	Bevölkerung	Ein- wohner je km2	Post- leit- zahl 1)
09 1 81 131	Obermeitingen.....	9,93	1 478	148	86836
09 1 81 132	Penzing.....	33,80	3 436	101	86929
09 1 81 133	Vilgertshofen.....	27,18	2 266	83	86946
09 1 81 134	Prittriching.....	25,37	2 237	88	86931
09 1 81 135	Reichling.....	23,27	1 530	65	86934
09 1 81 137	Rott.....	19,74	1 372	69	86935
09 1 81 138	Scheuring.....	21,35	1 721	80	86937
09 1 81 139	Schondorf a. Ammersee.....	6,59	3 634	551	86938
09 1 81 140	Schwifting.....	11,44	787	68	86940
09 1 81 141	Pürgen.....	21,99	2 688	122	86932
09 1 81 142	Thaining.....	8,70	886	101	86943
09 1 81 143	Unterdießen.....	12,79	1 243	97	86944
09 1 81 144	Utting a. Ammersee.....	19,00	3 688	194	86919
09 1 81 145	Weil.....	44,49	3 280	73	86947
09 1 81 146	Windach.....	24,82	3 132	126	86949
09 1 81 444	Landsberg a. Lech, 1 gemfr. Gebiet.....	47,42	-	-	-
	zusammen ...	804,48	103 064	128	X
09 1 82	Miesbach Sitz: Miesbach, Stadt				
09 1 82 111	Bad Wiessee.....	32,79	4 317	131	83707
09 1 82 112	Bayrischzell.....	79,46	1 558	19	83735
09 1 82 114	Fischbachau.....	75,84	5 413	71	83730
09 1 82 116	Gmund a. Tegernsee.....	34,40	5 447	158	83703
09 1 82 119	Hausham.....	22,30	8 050	360	83734
09 1 82 120	Holzkirchen, Markt.....	48,27	13 906	288	83607
09 1 82 123	Irnschenberg.....	53,98	2 788	51	83737
09 1 82 124	Kreuth.....	122,26	3 658	29	83708
09 1 82 125	Miesbach, Stadt.....	32,35	10 843	335	83714
09 1 82 127	Otterfing.....	18,40	3 953	214	83624
09 1 82 129	Rottach-Egern.....	59,10	5 234	88	83700
09 1 82 131	Schliersee, Markt.....	79,16	6 307	79	83727
09 1 82 132	Tegernsee, Stadt.....	22,77	4 008	176	83684
09 1 82 133	Valley.....	42,15	2 651	62	83626
09 1 82 134	Waakirchen.....	42,31	5 358	126	83666
09 1 82 136	Warngau.....	51,25	3 349	65	83627
09 1 82 137	Weyarn.....	46,71	3 021	64	83629
	zusammen ...	863,50	89 861	104	X
09 1 83	Mühldorf a. Inn Sitz: Mühldorf a. Inn, Stadt				
09 1 83 112	Ampfing.....	31,14	5 833	187	84539
09 1 83 113	Aschau a. Inn.....	20,76	2 882	138	84544
09 1 83 114	Buchbach, Markt.....	28,81	3 018	104	84428
09 1 83 115	Eggkofen.....	13,99	1 200	85	84546
09 1 83 116	Erharting.....	13,69	918	67	84513
09 1 83 118	Gars a. Inn, Markt.....	43,65	3 751	85	83536
09 1 83 119	Haag i. OB, Markt.....	20,38	5 562	272	83527
09 1 83 120	Heldenstein.....	19,85	2 350	118	84431
09 1 83 122	Jettenbach.....	9,18	748	81	84555
09 1 83 123	Kirchdorf.....	21,03	1 272	60	83527
09 1 83 124	Kraiburg a. Inn, Markt.....	27,55	4 032	146	84559
09 1 83 125	Lohkirchen.....	14,88	644	43	84494
09 1 83 126	Maitenbeth.....	30,94	1 750	56	83558
09 1 83 127	Mettenheim.....	27,24	2 791	102	84562
09 1 83 128	Mühldorf a. Inn, Stadt.....	29,42	17 078	580	84453
09 1 83 129	Neumarkt-Sankt Veit, Stadt.....	61,07	6 201	101	84494
09 1 83 130	Niederbergkirchen.....	24,70	1 170	47	84494
09 1 83 131	Niedertaufkirchen.....	26,69	1 247	46	84494
09 1 83 132	Oberbergkirchen.....	27,54	1 622	58	84564
09 1 83 134	Oberneukirchen.....	19,59	765	39	84565

1) * Bedeutet, daß die Gemeinde mehrere Postleitzahlen hat;
die hier genannte Zahl ist diejenige des Verwaltungssitzes der Gemeinde.

3 Gemeinden in systematischer Ordnung mit Schlüsselnummer, Fläche, Bevölkerung, Bevölkerungsdichte und Postleitzahl am 31.12.1998

Schlüssel- nummer	Land, Reg.-Bezirk, Kreis, Gemeinde	Fläche km 2	Bevölkerung	Ein- wohner je km2	Post- leit- zahl 1)
09 1 83 135	Obertaufkirchen.....	31,64	2 307	72	84419
09 1 83 136	Polling.....	43,87	3 393	77	84570
09 1 83 138	Rattenkirchen.....	19,87	847	42	84431
09 1 83 139	Rechtmehring.....	24,38	1 553	63	83562
09 1 83 140	Reichertshelm.....	31,38	1 591	50	84437
09 1 83 143	Schönberg.....	25,33	935	36	84573
09 1 83 144	Schwindegg.....	20,75	3 434	165	84419
09 1 83 145	Taufkirchen.....	25,33	1 325	52	84574
09 1 83 147	Unterreit.....	32,20	1 595	49	83567
09 1 83 148	Waldkraiburg, Stadt.....	21,55	24 501	1 136	84478
09 1 83 151	Zangberg.....	9,84	931	94	84539
09 1 83 444	Mühldorf a. Inn, 1 gemfr. Gebiet.....	7,12	-	-	-
	zusammen ...	805,36	107 246	133	X
09 1 84	München Sitz: München, Landeshauptstadt				
09 1 84 112	Aschheim.....	28,03	5 596	199	85609
09 1 84 113	Baierbrunn.....	7,21	2 560	355	82065
09 1 84 114	Brunnthal.....	26,92	4 047	150	85649
09 1 84 118	Feldkirchen.....	6,41	3 926	612	85622
09 1 84 119	Garching b. München, Stadt.....	28,16	14 903	529	85748
09 1 84 120	Gräfelfing.....	9,58	13 146	1 372	82166
09 1 84 121	Grasbrunn.....	23,59	4 768	202	85630
09 1 84 122	Grünwald.....	7,68	10 249	1 334	82031
09 1 84 123	Haar.....	12,90	16 576	1 284	85540
09 1 84 127	Höhenkirchen-Siegertsbrunn.....	15,19	8 344	549	85635
09 1 84 129	Hohenbrunn.....	16,82	6 831	406	85662
09 1 84 130	Ismaning.....	40,18	13 760	342	85737
09 1 84 131	Kirchheim b. München.....	15,51	12 274	791	85551
09 1 84 132	Neuried.....	5,01	6 322	1 261	82061
09 1 84 134	Oberhaching.....	26,60	11 565	434	82041
09 1 84 135	Oberschleißheim.....	30,59	11 072	361	85764
09 1 84 136	Ottobrunn.....	5,24	18 400	3 511	85521
09 1 84 137	Aying.....	44,98	3 701	82	85653
09 1 84 138	Planegg.....	9,40	10 520	1 119	82152
09 1 84 139	Pullach i. Isartal.....	7,41	8 769	1 183	82049
09 1 84 140	Putzbrunn.....	11,17	5 221	467	85640
09 1 84 141	Sauerlach.....	48,49	5 620	115	82054
09 1 84 142	Schäftlarn.....	16,71	5 066	303	82069
09 1 84 144	Straßlach-Dingharting.....	28,34	2 589	91	82064
09 1 84 145	Taufkirchen.....	22,02	16 727	759	82024
09 1 84 146	Neubiberg.....	5,77	10 733	1 860	85579
09 1 84 147	Unterföhring.....	12,79	7 019	548	85774
09 1 84 148	Unterhaching.....	10,37	19 964	1 925	82008
09 1 84 149	Unterschleißheim.....	14,92	25 278	1 694	85716
09 1 84 444	München, 7 gemfr. Gebiete.....	129,26	-	-	-
	zusammen ...	667,25	285 546	428	X
09 1 85	Neuburg-Schrobenhausen Sitz: Neuburg a.d. Donau, Stadt				
09 1 85 113	Aresing.....	29,89	2 775	92	86561
09 1 85 116	Berg im Gau.....	22,62	1 145	50	86562
09 1 85 118	Bergheim.....	28,94	1 706	58	86673
09 1 85 123	Brunnen.....	32,12	1 525	47	86564
09 1 85 125	Burgheim, Markt.....	49,73	4 646	93	86666
09 1 85 127	Ehekirchen.....	62,79	3 547	56	86676
09 1 85 131	Gachenbach.....	30,24	2 181	72	86565
09 1 85 139	Karlsuld.....	29,10	4 752	163	86668
09 1 85 140	Karlskron.....	38,46	4 423	115	85123
09 1 85 143	Langenmosen.....	23,87	1 430	59	86571
09 1 85 149	Neuburg a.d. Donau, Stadt.....	81,35	27 596	339	86633

1) * Bedeutet, daß die Gemeinde mehrere Postleitzahlen hat;
die hier genannte Zahl ist diejenige des Verwaltungssitzes der Gemeinde.

3 Gemeinden in systematischer Ordnung mit Schlüsselnummer, Fläche, Bevölkerung,
Bevölkerungsdichte und Postleitzahl am 31.12.1998

Schlüssel- nummer	Land, Reg.-Bezirk, Kreis, Gemeinde	Fläche km 2	Bevölkerung	Ein- wohner je km2	Post- leitz- zahl 1)
09 1 85 150	Oberhausen.....	31,94	2 299	71	86697
09 1 85 153	Rennertshofen, Markt.....	93,07	4 877	52	86643
09 1 85 157	Rohrenfels.....	17,52	1 347	76	86701
09 1 85 158	Schrobenhausen, Stadt.....	75,22	15 673	208	86529
09 1 85 163	Königsmoos.....	40,97	3 864	94	86669
09 1 85 166	Waldhofen.....	27,32	1 960	71	86579
09 1 85 168	Weichering.....	24,59	2 152	87	86706
	zusammen ...	739,74	87 898	119	X
09 1 86	Pfaffenhofen a.d. Ilm Sitz: Pfaffenhofen a.d. Ilm, Stadt				
09 1 86 113	Baar-Ebenhausen.....	14,79	4 631	313	85107
09 1 86 116	Ernsgraden.....	7,41	1 253	169	85119
09 1 86 122	Geisenfeld, Stadt.....	88,35	9 061	102	85290
09 1 86 125	Gerolsbach.....	58,94	3 071	52	85302
09 1 86 126	Hettenshausen.....	18,60	1 997	107	85276
09 1 86 128	Hohenwart, Markt.....	52,21	4 049	77	86558
09 1 86 130	Ilmmünster.....	13,89	1 893	136	85304
09 1 86 132	Jetzendorf.....	21,72	2 821	129	85305
09 1 86 137	Manching, Markt.....	35,48	10 941	308	85077
09 1 86 139	Münchsmünster.....	15,82	2 815	177	85126
09 1 86 143	Pfaffenhofen a.d. Ilm, Stadt.....	92,41	21 701	234	85276
09 1 86 144	Pörnbach.....	22,64	1 804	79	85309
09 1 86 146	Reichertshausen.....	23,58	4 846	205	85293
09 1 86 147	Reichertshofen, Markt.....	36,90	7 085	192	85084
09 1 86 149	Rohrbach.....	29,63	4 923	166	85296
09 1 86 151	Scheyern.....	38,28	4 307	112	85298
09 1 86 152	Schweitenkirchen.....	53,00	4 627	87	85301
09 1 86 158	Vohburg a.d. Donau, Stadt.....	45,19	6 729	148	85088
09 1 86 162	Wolnzach, Markt.....	91,55	10 157	110	85283
	zusammen ...	760,39	108 711	143	X
09 1 87	Rosenheim Sitz: Rosenheim, Stadt				
09 1 87 113	Amerang.....	39,82	3 415	85	83123
09 1 87 114	Aschau i. Chiemgau.....	79,60	5 055	63	83229
09 1 87 116	Babensham.....	54,33	2 779	51	83547
09 1 87 117	Bad Aibling, Stadt.....	41,55	16 183	389	83043
09 1 87 118	Bernau a. Chiemsee.....	26,71	6 327	236	83233
09 1 87 120	Brannenburg.....	33,67	5 485	162	83098
09 1 87 121	Breitbrunn a. Chiemsee.....	8,13	1 348	165	83254
09 1 87 122	Bruckmühl, Markt.....	50,22	15 197	302	83052
09 1 87 123	Chiemsee.....	2,57	309	120	83256
09 1 87 124	Edling.....	20,04	3 764	187	83533
09 1 87 125	Eggstätt.....	24,29	2 649	109	83125
09 1 87 126	Eiselfing.....	34,87	2 866	82	83549
09 1 87 128	Bad Endorf, Markt.....	40,11	7 022	175	83093
09 1 87 129	Bad Feilnbach.....	57,47	6 721	116	83075
09 1 87 130	Feldkirchen-Westerham.....	53,23	9 775	183	83620
09 1 87 131	Flintsbach a. Inn.....	31,30	2 638	84	83126
09 1 87 132	Frasdorf.....	32,71	2 848	87	83112
09 1 87 134	Griesstätt.....	29,53	2 321	78	83556
09 1 87 137	Großkarolinenfeld.....	29,05	6 312	217	83109
09 1 87 138	Gstadt a. Chiemsee.....	10,70	1 263	118	83257
09 1 87 139	Haifing.....	22,80	2 533	111	83128
09 1 87 142	Schechen.....	31,52	4 206	133	83135
09 1 87 145	Höslwang.....	16,18	1 221	75	83129
09 1 87 148	Kiefersfelden.....	36,72	6 611	180	83088
09 1 87 150	Kolbermoor, Stadt.....	19,70	16 874	856	83059
09 1 87 154	Neubeuern, Markt.....	15,32	4 018	262	83115
09 1 87 156	Nußdorf a. Inn.....	28,61	2 437	85	83131

1) * Bedeutet, daß die Gemeinde mehrere Postleitzahlen hat;
die hier genannte Zahl ist diejenige des Verwaltungssitzes der Gemeinde.

3 Gemeinden in systematischer Ordnung mit Schlüsselnummer, Fläche, Bevölkerung,
Bevölkerungsdichte und Postleitzahl am 31.12.1998

Schlüssel- nummer	Land, Reg.-Bezirk, Kreis, Gemeinde	Fläche km 2	Bevölkerung	Ein- wohner je km2	Post- leit- zahl 1)
09 1 87 157	Oberaudorf.....	59,28	4 684	79	83080
09 1 87 159	Pfaffing.....	35,38	3 594	101	83539
09 1 87 162	Prien a. Chiemsee, Markt.....	20,68	9 706	469	83209
09 1 87 163	Prutting.....	16,22	2 107	129	83134
09 1 87 164	Ramerberg.....	8,10	1 256	155	83561
09 1 87 165	Raubling.....	44,27	10 642	240	83064
09 1 87 167	Riedering.....	37,94	5 131	135	83083
09 1 87 168	Rimsting.....	19,95	3 317	166	83253
09 1 87 169	Rohrdorf.....	28,66	5 108	178	83101
09 1 87 170	Rott a. Inn.....	19,57	3 267	166	83543
09 1 87 172	Samerberg.....	33,39	2 482	74	83122
09 1 87 173	Schonstett.....	13,60	1 176	86	83137
09 1 87 174	Söchtenau.....	25,61	2 515	98	83139
09 1 87 176	Soyen.....	28,94	2 630	90	83564
09 1 87 177	Stephanskirchen.....	26,51	9 461	356	83071
09 1 87 179	Tuntenhausen.....	68,98	5 870	85	83104
09 1 87 181	Vogtareuth.....	34,22	2 822	82	83569
09 1 87 182	Wasserburg a. Inn, Stadt.....	18,81	11 305	601	83512
09 1 87 186	Albaching.....	18,15	1 310	72	83539
09 1 87 444	Rosenheim, 1 gemfr. Gebiete.....	10,37	-	-	-
	zusammen ...	1 439,38	230 560	160	X
09 1 88	Starnberg Sitz: Starnberg, Stadt				
09 1 88 113	Berg.....	36,64	7 564	206	82335
09 1 88 117	Andechs.....	40,45	3 083	76	82346
09 1 88 118	Feldafing.....	9,15	4 203	459	82340
09 1 88 120	Gauting.....	50,38	18 593	369	82131
09 1 88 121	Gilching.....	31,50	15 723	499	82205
09 1 88 124	Herrsching a. Ammersee.....	20,88	9 390	449	82211
09 1 88 126	Inning a. Ammersee.....	24,43	3 838	157	82266
09 1 88 127	Krailling.....	16,00	7 421	463	82152
09 1 88 132	Seefeld.....	34,87	6 661	191	82229
09 1 88 137	Pöcking.....	20,95	5 512	263	82343
09 1 88 139	Starnberg, Stadt.....	61,77	21 329	345	82319
09 1 88 141	Tutzing.....	35,63	9 232	259	82327
09 1 88 144	Weßling.....	22,60	4 748	210	82234
09 1 88 145	Wörthsee.....	20,42	4 426	216	82237
09 1 88 444	Starnberg, 2 gemfr. Gebiete.....	62,36	-	-	-
	zusammen ...	488,03	121 723	249	X
09 1 89	Traunstein Sitz: Traunstein, Stadt				
09 1 89 111	Altenmarkt a.d. Alz.....	26,10	3 932	150	83352
09 1 89 113	Bergen.....	36,91	4 556	123	83346
09 1 89 114	Chieming.....	37,75	4 273	113	83339
09 1 89 115	Engelsberg.....	34,18	2 709	79	84549
09 1 89 118	Fridolfing.....	44,23	3 954	89	83413
09 1 89 119	Grabenstätt.....	37,79	4 047	107	83355
09 1 89 120	Grassau, Markt.....	35,76	6 163	172	83224
09 1 89 124	Inzell.....	45,35	4 156	91	83334
09 1 89 126	Kienberg.....	22,83	1 320	57	83361
09 1 89 127	Kirchanschöring.....	25,23	2 920	115	83417
09 1 89 129	Marquartstein.....	13,41	3 009	224	83250
09 1 89 130	Nußdorf.....	16,12	2 304	142	83365
09 1 89 133	Obing.....	43,75	3 754	85	83119
09 1 89 134	Palling.....	53,86	3 326	61	83349
09 1 89 135	Petting.....	29,93	2 238	74	83367
09 1 89 137	Pittenhart.....	27,93	1 634	58	83132
09 1 89 139	Reit im Winkl.....	70,99	2 622	36	83242
09 1 89 140	Ruhpolding.....	147,83	6 312	42	83324

1) * Bedeutet, daß die Gemeinde mehrere Postleitzahlen hat;
die hier genannte Zahl ist diejenige des Verwaltungssitzes der Gemeinde.

3 Gemeinden in systematischer Ordnung mit Schlüsselnummer, Fläche, Bevölkerung,
Bevölkerungsdichte und Postleitzahl am 31.12.1998

Schlüssel- nummer	Land, Reg.-Bezirk, Kreis, Gemeinde	Fläche km 2	Bevölkerung	Ein- wohner je km2	Post- leit- zahl 1)
09 1 89 141	Schlechting.....	45,17	1 757	38	83259
09 1 89 142	Schnaitsee.....	61,14	3 506	57	83530
09 1 89 143	Seeon-Seebruck.....	47,92	4 364	91	83370
09 1 89 145	Siegsdorf.....	57,06	8 006	140	83313
09 1 89 146	Staudach-Egerndach.....	19,34	1 071	55	83224
09 1 89 148	Surberg.....	23,74	2 981	125	83364
09 1 89 149	Tacherting.....	50,25	5 437	108	83342
09 1 89 150	Taching a. See.....	26,76	1 911	71	83373
09 1 89 152	Tittmoning, Stadt.....	72,04	5 807	80	84529
09 1 89 154	Traunreut, Stadt.....	45,05	21 466	476	83301
09 1 89 155	Traunstein, Stadt.....	48,48	17 735	365	83278
09 1 89 157	Trostberg, Stadt.....	51,54	11 577	224	83308
09 1 89 159	Übersee.....	30,53	4 640	151	83236
09 1 89 160	Unterwössen.....	41,28	3 214	77	83246
09 1 89 161	Vachendorf.....	9,95	1 716	172	83377
09 1 89 162	Waging a. See, Markt.....	48,86	6 002	122	83329
09 1 89 165	Wonneberg.....	18,01	1 371	76	83329
09 1 89 444	Traunstein, 2 gemfr. Gebiete.....	86,84	-	-	-
	zusammen ...	1 533,91	165 790	108	X
09 1 90	Weilheim-Schongau Sitz: Weilheim i. OB, Stadt				
09 1 90 111	Altenstadt.....	18,66	3 140	168	86972
09 1 90 113	Antdorf.....	22,37	1 060	47	82387
09 1 90 114	Bernbeuren.....	41,69	2 141	51	86975
09 1 90 115	Bernried.....	13,80	1 946	141	82347
09 1 90 117	Böbing.....	40,32	1 561	38	82389
09 1 90 118	Burggen.....	24,94	1 481	59	86977
09 1 90 120	Eberfing.....	25,93	1 202	46	82390
09 1 90 121	Eglfing.....	16,16	891	55	82436
09 1 90 126	Habach.....	12,15	865	71	82392
09 1 90 129	Hohenfurch.....	12,41	1 369	110	86978
09 1 90 130	Hohenpeißenberg.....	20,45	3 946	192	82383
09 1 90 131	Huglfing.....	24,36	2 344	96	82386
09 1 90 132	Iffeldorf.....	27,61	2 477	89	82393
09 1 90 133	Ingenried.....	17,45	801	45	86980
09 1 90 135	Oberhausen.....	14,91	1 980	132	82386
09 1 90 136	Obersöchering.....	24,27	1 323	54	82395
09 1 90 138	Pähl.....	32,04	2 133	66	82396
09 1 90 139	Peißenberg, Markt.....	32,69	12 032	368	82380
09 1 90 140	Peiting, Markt.....	75,14	11 645	154	86971
09 1 90 141	Penzberg, Stadt.....	25,72	15 396	598	82377
09 1 90 142	Polling.....	29,22	3 136	107	82398
09 1 90 143	Prem.....	15,91	896	56	86984
09 1 90 144	Raisting.....	21,98	2 007	91	82399
09 1 90 145	Rottenbuch.....	31,45	1 709	54	82401
09 1 90 148	Schongau, Stadt.....	21,36	12 044	563	86956
09 1 90 149	Schwabbruck.....	7,34	831	113	86986
09 1 90 151	Schwabsoien.....	17,02	1 241	72	86987
09 1 90 152	Seeshaupt.....	29,97	2 695	89	82402
09 1 90 153	Sindelsdorf.....	17,50	993	56	82404
09 1 90 154	Steingaden.....	64,09	2 690	41	86989
09 1 90 157	Weilheim i. OB, Stadt.....	55,47	20 349	366	82362
09 1 90 158	Wessobrunn.....	51,11	1 959	38	82405
09 1 90 159	Wienlbach.....	33,01	2 993	90	82407
09 1 90 160	Wildsteig.....	47,73	1 191	24	82409
	zusammen ...	966,23	124 467	129	X
09 1	Reg.-Bez. insgesamt ..	17 529,43	3 996 043	228	X

1) * Bedeutet, daß die Gemeinde mehrere Postleitzahlen hat;
die hier genannte Zahl ist diejenige des Verwaltungssitzes der Gemeinde.

3 Gemeinden in systematischer Ordnung mit Schlüsselnummer, Fläche, Bevölkerung, Bevölkerungsdichte und Postleitzahl am 31.12.1998

Schlüssel- nummer	Land, Reg.-Bezirk, Kreis, Gemeinde	Fläche km 2	Bevölkerung	Ein- wohner je km2	Post- leit- zahl 1)
Reg.-Bez. Niederbayern					
Kreisfreie Städte					
09 2 61 000	Landshut, Stadt.....	65,68	58 420	889	84028 *
09 2 62 000	Passau, Stadt.....	69,75	50 270	720	94032 *
09 2 63 000	Straubing, Stadt.....	67,60	44 044	651	94315
	zusammen ...	203,03	152 734	752	X
Landkreise					
09 2 71	Deggendorf Sitz: Deggendorf, Stadt				
09 2 71 111	Aholming.....	29,35	2 146	73	94527
09 2 71 113	Auerbach.....	24,06	2 139	88	94530
09 2 71 114	Außernzell.....	24,13	1 440	59	94532
09 2 71 116	Bernried.....	39,47	4 815	121	94505
09 2 71 118	Buchhofen.....	15,71	939	59	94533
09 2 71 119	Deggendorf, Stadt.....	77,21	31 170	403	94469
09 2 71 122	Grafing.....	46,28	2 836	61	94539
09 2 71 123	Grattersdorf.....	25,98	1 408	54	94541
09 2 71 125	Hengersberg, Markt.....	45,80	7 334	160	94491
09 2 71 126	Hunding.....	14,67	1 213	82	94551
09 2 71 127	Iggensbach.....	19,08	2 223	116	94547
09 2 71 128	Künzing.....	40,40	3 116	77	94550
09 2 71 130	Lalling.....	27,94	1 609	57	94551
09 2 71 132	Metten, Markt.....	11,91	4 075	342	94526
09 2 71 135	Moos.....	32,23	2 066	64	94554
09 2 71 138	Niederalteich.....	9,96	1 923	193	94557
09 2 71 139	Oberpörling.....	17,38	1 099	63	94562
09 2 71 140	Offenberg.....	23,76	3 305	139	94560
09 2 71 141	Osterhofen, Stadt.....	111,14	11 681	105	94486
09 2 71 143	Otzing.....	30,44	1 603	52	94563
09 2 71 146	Plattling, Stadt.....	35,84	12 095	337	94447
09 2 71 148	Schaufling.....	25,43	1 411	55	94571
09 2 71 149	Schöllnach, Markt.....	39,92	4 962	124	94508
09 2 71 151	Stephansposching.....	44,67	2 917	65	94569
09 2 71 152	Wallerfing.....	20,76	1 323	63	94574
09 2 71 153	Winzer, Markt.....	27,59	3 655	132	94577
	zusammen ...	861,11	114 503	133	X
09 2 72	Freyung-Grafenau Sitz: Freyung, Stadt				
09 2 72 116	Eppenschlag.....	17,01	966	56	94536
09 2 72 118	Freyung, Stadt.....	48,59	7 341	151	94078
09 2 72 119	Fürsteneck.....	10,42	962	92	94142
09 2 72 120	Grafenau, Stadt.....	63,79	9 090	142	94481
09 2 72 121	Grainet.....	36,15	2 456	67	94143
09 2 72 122	Haidmühle.....	21,03	1 520	72	94145
09 2 72 126	Hinterschmiding.....	21,04	2 483	118	94146
09 2 72 127	Hohenau.....	43,12	3 414	79	94545
09 2 72 128	Innernzell.....	22,13	1 693	76	94548
09 2 72 129	Jandelsbrunn.....	42,41	3 408	80	94118
09 2 72 134	Mauth.....	28,89	2 632	91	94151
09 2 72 136	Neureichenau.....	46,38	4 398	94	94089
09 2 72 138	Perlesreut, Markt.....	29,71	3 002	101	94157
09 2 72 139	Philippseut.....	10,16	785	77	94158

1) * Bedeutet, daß die Gemeinde mehrere Postleitzahlen hat;
die hier genannte Zahl ist diejenige des Verwaltungssitzes der Gemeinde.

3 Gemeinden in systematischer Ordnung mit Schlüsselnummer, Fläche, Bevölkerung,
Bevölkerungsdichte und Postleitzahl am 31.12.1998

Schlüssel- nummer	Land, Reg.-Bezirk, Kreis, Gemeinde	Fläche km 2	Bevölkerung	Ein- wohner je km2	Post- leit- zahl 1)
09 2 72 140	Ringelai.....	16,39	2 131	130	94160
09 2 72 141	Röhrnbach, Markt.....	40,75	4 468	109	94133
09 2 72 142	Saldenburg.....	28,04	2 086	74	94163
09 2 72 143	Sankt Oswald-Riedlhütte.....	40,28	3 221	79	94568
09 2 72 145	Schöfweg.....	15,90	1 346	84	94572
09 2 72 146	Neuschönau.....	27,53	2 397	87	94556
09 2 72 147	Schönberg, Markt.....	32,71	4 071	124	94513
09 2 72 149	Spiegelau.....	40,42	4 204	104	94518
09 2 72 150	Thurmansbang.....	32,95	2 369	71	94169
09 2 72 151	Waldkirchen, Stadt.....	80,02	10 604	132	94065
09 2 72 152	Zenting.....	21,74	1 192	54	94579
09 2 72 444	Freyung-Grafenau, 13 gemfr. Gebiete.....	166,64	-	-	-
	zusammen ...	984,20	82 239	84	X
09 2 73	Kelheim Sitz: Kelheim, Stadt				
09 2 73 111	Abensberg, Stadt.....	60,28	12 062	200	93326
09 2 73 113	Aiglsbach.....	39,97	1 519	38	84089
09 2 73 115	Attenhofen.....	31,48	1 293	41	84091
09 2 73 116	Bad Abbach, Markt.....	55,34	9 408	170	93077
09 2 73 119	Biburg.....	14,21	1 262	88	93354
09 2 73 121	Essing, Markt.....	17,36	1 022	58	93343
09 2 73 125	Hausen.....	34,68	1 953	56	93345
09 2 73 127	Herrngiersdorf.....	25,15	1 084	43	84097
09 2 73 133	Ihrlerstein.....	23,10	4 111	177	93346
09 2 73 137	Kelheim, Stadt.....	76,79	15 855	206	93309
09 2 73 139	Kirchdorf.....	16,51	844	51	93348
09 2 73 141	Langquaid, Markt.....	56,63	4 775	84	84085
09 2 73 147	Mainburg, Stadt.....	61,65	13 135	213	84048
09 2 73 152	Neustadt a.d. Donau, Stadt.....	93,57	12 125	129	93333
09 2 73 159	Painten, Markt.....	13,77	2 152	156	93351
09 2 73 163	Elsendorf.....	32,66	1 895	58	84094
09 2 73 164	Riedenburg, Stadt.....	100,60	5 660	56	93339
09 2 73 165	Rohr i. NB, Markt.....	54,16	3 289	60	93352
09 2 73 166	Saal a.d. Donau.....	44,11	5 526	125	93342
09 2 73 172	Siegenburg, Markt.....	25,63	3 068	119	93354
09 2 73 175	Teugn.....	17,08	1 420	83	93356
09 2 73 177	Train.....	10,14	1 549	152	93358
09 2 73 178	Volkenschwand.....	29,24	1 510	51	84106
09 2 73 181	Wildenberg.....	18,13	1 287	70	93359
09 2 73 444	Kelheim, 5 gemfr. Gebiete.....	114,65	-	-	-
	zusammen ...	1 066,89	107 801	101	X
09 2 74	Landshut Sitz: Landshut, Stadt				
09 2 74 111	Adlkofen.....	47,82	3 730	78	84166
09 2 74 112	Aham.....	38,00	2 002	52	84168
09 2 74 113	Altdorf.....	23,03	10 702	464	84032
09 2 74 114	Altfraunhofen.....	24,28	1 702	70	84169
09 2 74 118	Baierbach.....	16,76	717	42	84171
09 2 74 119	Bayerbach b. Ergoldsbach.....	25,42	1 603	63	84092
09 2 74 120	Bodenkirchen.....	61,99	5 184	83	84155
09 2 74 121	Buch a. Erlbach.....	26,74	3 064	114	84172
09 2 74 124	Eching.....	30,11	2 974	98	84174
09 2 74 126	Ergolding, Markt.....	37,16	10 746	289	84030
09 2 74 127	Ergoldsbach, Markt.....	57,06	7 198	126	84061
09 2 74 128	Essenbach, Markt.....	83,75	10 032	119	84051
09 2 74 132	Furth.....	20,97	2 826	134	84095
09 2 74 134	Geisenhausen, Markt.....	62,53	6 104	97	84144
09 2 74 135	Gerzen.....	17,00	1 815	106	84175
09 2 74 141	Hohenthann.....	68,32	3 570	52	84098

1) * Bedeutet, daß die Gemeinde mehrere Postleitzahlen hat;
die hier genannte Zahl ist diejenige des Verwaltungssitzes der Gemeinde.

3 Gemeinden in systematischer Ordnung mit Schlüsselnummer, Fläche, Bevölkerung, Bevölkerungsdichte und Postleitzahl am 31.12.1998

Schlüssel- nummer	Land, Reg.-Bezirk, Kreis, Gemeinde	Fläche km 2	Bevölkerung	Ein- wohner je km2	Post- leit- zahl 1)
09 2 74 145	Kröning.....	39,61	1 820	45	84178
09 2 74 146	Kumhausen.....	37,09	4 266	115	84036
09 2 74 153	Neufahrn 1. NB.....	38,76	3 884	100	84088
09 2 74 154	Neufraunhofen.....	17,94	1 024	57	84181
09 2 74 156	Niederaichbach.....	34,06	3 376	99	84100
09 2 74 165	Obersüßbach.....	23,58	1 494	63	84101
09 2 74 172	Pfeffenhausen, Markt.....	71,80	4 615	64	84076
09 2 74 174	Postau.....	34,84	1 597	45	84103
09 2 74 176	Rottenburg a.d. Laaber, Stadt.....	90,15	7 417	82	84056
09 2 74 179	Schalkham.....	22,71	865	38	84175
09 2 74 182	Tiefenbach.....	24,72	3 275	132	84184
09 2 74 183	Velden, Markt.....	49,44	6 201	125	84149
09 2 74 184	Vilsbiburg, Stadt.....	68,86	10 958	159	84137
09 2 74 185	Vilsheim.....	21,70	2 118	97	84186
09 2 74 187	Weihmühl.....	32,17	2 301	71	84107
09 2 74 188	Weng.....	15,62	1 271	81	84187
09 2 74 191	Wörth a.d. Isar.....	4,84	2 193	453	84109
09 2 74 193	Wurmsham.....	28,15	1 299	46	84189
09 2 74 194	Bruckberg.....	51,10	4 581	89	84079
	zusammen ...	1 348,08	138 524	103	X
09 2 75	Passau				
	Sitz: Passau, Stadt				
09 2 75 111	Aicha vorm Wald.....	20,34	2 335	114	94529
09 2 75 112	Aidenbach, Markt.....	17,19	2 984	173	94501
09 2 75 114	Aldersbach.....	45,75	3 969	86	94501
09 2 75 116	Bad Füssing.....	55,04	6 368	115	94072
09 2 75 117	Beutelsbach.....	20,39	1 112	54	94501
09 2 75 118	Breitenberg.....	29,87	2 207	73	94139
09 2 75 119	Bühlberg.....	28,13	3 893	138	94124
09 2 75 120	Eging a. See, Markt.....	23,67	3 690	155	94535
09 2 75 121	Fürstenstein.....	19,30	3 496	181	94538
09 2 75 122	Fürstzenzell, Markt.....	79,31	7 533	94	94081
09 2 75 124	Griesbach i. Rottal, Stadt.....	70,19	8 468	120	94086
09 2 75 125	Haarbach.....	47,70	2 523	52	94542
09 2 75 126	Hauzenberg, Stadt.....	82,83	12 468	150	94051
09 2 75 127	Hofkirchen, Markt.....	32,69	3 506	107	94544
09 2 75 128	Hutthurm, Markt.....	37,20	5 737	154	94116
09 2 75 130	Kirchham.....	18,48	2 286	123	94148
09 2 75 131	Köblarn, Markt.....	25,54	2 057	80	94149
09 2 75 132	Malching.....	25,24	1 251	49	94094
09 2 75 133	Neuburg a. Inn.....	41,84	3 765	89	94127
09 2 75 134	Neuhaus a. Inn.....	30,90	3 355	108	94152
09 2 75 135	Neukirchen vorm Wald.....	24,32	2 713	111	94154
09 2 75 137	Obernzell, Markt.....	18,25	3 776	206	94130
09 2 75 138	Ortenburg, Markt.....	60,73	7 147	117	94496
09 2 75 141	Pocking, Stadt.....	68,82	13 958	202	94060
09 2 75 143	Rotthalmünster, Markt.....	44,50	5 179	116	94094
09 2 75 144	Ruderting.....	12,96	3 066	236	94161
09 2 75 145	Ruhstorf a.d. Rott.....	51,38	6 575	127	94099
09 2 75 146	Salzweg.....	31,91	6 540	204	94121
09 2 75 148	Sonnen.....	16,48	1 444	87	94164
09 2 75 149	Tettenweis.....	28,69	1 734	60	94167
09 2 75 150	Thyrnau.....	33,68	4 008	119	94136
09 2 75 151	Tiefenbach.....	49,67	6 695	134	94113
09 2 75 152	Tittling, Markt.....	20,79	3 803	182	94104
09 2 75 153	Untergriesbach, Markt.....	73,60	6 296	85	94107
09 2 75 154	Vilshofen, Stadt.....	86,38	16 570	191	94474
09 2 75 156	Wegscheid, Markt.....	80,68	5 708	70	94110
09 2 75 159	Windorf, Markt.....	56,90	4 659	81	94575
09 2 75 160	Witzmannsberg.....	18,73	1 703	90	94104
	zusammen ...	1 530,07	184 577	121	X

1) * Bedeutet, daß die Gemeinde mehrere Postleitzahlen hat;
die hier genannte Zahl ist diejenige des Verwaltungssitzes der Gemeinde.

3 Gemeinden in systematischer Ordnung mit Schlüsselnummer, Fläche, Bevölkerung, Bevölkerungsdichte und Postleitzahl am 31.12.1998

Schlüssel- nummer	Land, Reg.-Bezirk, Kreis, Gemeinde	Fläche km 2	Bevölkerung	Ein- wohner je km2	Post- leit- zahl 1)
09 2 76	Regen Sitz: Regen, Stadt				
09 2 76 111	Achslach.....	30,05	1 106	36	94250
09 2 76 113	Arnbruck.....	37,90	2 029	53	93471
09 2 76 115	Bayerisch Eisenstein.....	47,34	1 412	29	94252
09 2 76 116	Bischofsmais.....	46,30	3 271	70	94253
09 2 76 117	Bodenmais, Markt.....	45,28	3 457	76	94249
09 2 76 118	Böbrach.....	27,55	1 692	61	94255
09 2 76 120	Drachelsried.....	41,73	2 362	56	94256
09 2 76 121	Frauenau.....	60,14	3 120	51	94258
09 2 76 122	Geiersthal.....	22,38	2 313	103	94244
09 2 76 123	Gotteszell.....	9,21	1 268	137	94239
09 2 76 126	Kirchberg.....	48,79	4 279	87	94259
09 2 76 127	Kirchdorf i. Wald.....	30,58	2 204	72	94261
09 2 76 128	Kollnburg.....	59,52	2 963	49	94262
09 2 76 129	Langdorf.....	34,38	2 002	58	94264
09 2 76 130	Lindberg.....	108,93	2 391	21	94227
09 2 76 134	Patersdorf.....	17,04	1 771	103	94265
09 2 76 135	Prackenbach.....	40,06	2 703	67	94267
09 2 76 138	Regen, Stadt.....	65,15	12 532	192	94209
09 2 76 139	Rinchnach.....	40,20	3 250	80	94269
09 2 76 142	Ruhmannsfelden, Markt.....	5,80	2 155	371	94239
09 2 76 143	Teisnach, Markt.....	25,79	2 975	115	94244
09 2 76 144	Viechtach, Stadt.....	62,49	8 641	138	94234
09 2 76 146	Zachenberg.....	27,30	2 078	76	94239
09 2 76 148	Zwiesel, Stadt.....	41,15	10 542	256	94227
	zusammen ...	975,06	82 516	85	X
09 2 77	Rottal-Inn Sitz: Pfarrkirchen, Stadt				
09 2 77 111	Arnstorf, Markt.....	80,53	6 248	77	94424
09 2 77 112	Bayerbach.....	19,42	1 678	86	94137
09 2 77 113	Bad Birnbach, Markt.....	68,81	5 576	81	84364
09 2 77 114	Dietersburg.....	55,06	3 126	56	84378
09 2 77 116	Eggenfelden, Stadt.....	44,50	12 618	283	84307
09 2 77 117	Eggldham.....	36,84	2 434	66	84385
09 2 77 118	Ering.....	39,55	1 987	50	94140
09 2 77 119	Falkenberg.....	66,60	3 828	57	84326
09 2 77 121	Gangkofen, Markt.....	108,84	6 508	59	84140
09 2 77 122	Geratskirchen.....	12,91	769	59	84552
09 2 77 124	Hebertsfelden.....	49,78	3 770	75	84332
09 2 77 126	Johanniskirchen.....	40,57	2 446	60	84381
09 2 77 127	Julbach.....	11,27	2 192	194	84387
09 2 77 128	Kirchdorf a. Inn.....	31,67	5 036	159	84375
09 2 77 131	Malgersdorf.....	11,52	1 266	109	84333
09 2 77 133	Massing, Markt.....	36,05	3 808	105	84323
09 2 77 134	Mitterskirchen.....	24,77	1 950	78	84335
09 2 77 138	Pfarrkirchen, Stadt.....	52,26	11 519	220	84347
09 2 77 139	Postmünster.....	43,49	2 378	54	84389
09 2 77 140	Reut.....	30,75	1 756	57	84367
09 2 77 141	Rimbach.....	22,69	860	37	84326
09 2 77 142	Roßbach.....	48,08	2 885	60	94439
09 2 77 144	Schönau.....	36,01	1 928	53	84337
09 2 77 145	Simbach a. Inn, Stadt.....	47,33	9 969	210	84359
09 2 77 147	Stubenberg.....	18,18	1 344	73	94166
09 2 77 148	Tann, Markt.....	37,55	3 800	101	84367
09 2 77 149	Triftern, Markt.....	62,24	5 384	86	84371
09 2 77 151	Unterdietfurt.....	27,53	2 048	74	84339
09 2 77 152	Wittibreut.....	38,36	2 008	52	84384
09 2 77 153	Wurmannsquick, Markt.....	49,07	3 624	73	84329

1) * Bedeutet, daß die Gemeinde mehrere Postleitzahlen hat;
die hier genannte Zahl ist diejenige des Verwaltungssitzes der Gemeinde.

3 Gemeinden in systematischer Ordnung mit Schlüsselnummer, Fläche, Bevölkerung, Bevölkerungsdichte und Postleitzahl am 31.12.1998

Schlüssel- nummer	Land, Reg.-Bezirk, Kreis, Gemeinde	Fläche km 2	Bevölkerung	Ein- wohner je km2	Post- leitz- zahl 1)
09 2 77 154	Zeilarn.....	28,88	2 214	76	84367
	zusammen ...	1 281,11	116 957	91	X
09 2 78	Straubing-Bogen Sitz: Straubing, Stadt				
09 2 78 112	Aholting.....	21,32	1 499	70	94345
09 2 78 113	Aiterhofen.....	43,10	3 180	73	94330
09 2 78 116	Ascha.....	19,54	1 372	70	94347
09 2 78 117	Atting.....	14,91	1 567	105	94348
09 2 78 118	Bogen, Stadt.....	49,71	10 096	203	94327
09 2 78 120	Falkenfels.....	11,50	864	75	94350
09 2 78 121	Feldkirchen.....	22,65	1 860	82	94351
09 2 78 123	Geiselhöring, Stadt.....	99,99	6 632	66	94333
09 2 78 129	Haibach.....	32,36	2 145	66	94353
09 2 78 134	Haselbach.....	18,45	1 547	83	94354
09 2 78 139	Hunderdorf.....	22,24	3 404	153	94336
09 2 78 140	Irlbach.....	15,83	1 168	73	94342
09 2 78 141	Kirchroth.....	43,05	3 566	82	94356
09 2 78 143	Konzell.....	26,76	1 738	64	94357
09 2 78 144	Laberweinting.....	76,32	3 416	44	84082
09 2 78 146	Leiblfing.....	78,38	3 767	48	94339
09 2 78 147	Loitzendorf.....	12,03	600	49	94359
09 2 78 148	Mallersdorf-Pfaffenberg, Markt.....	72,61	6 619	91	84066
09 2 78 149	Mariaposching.....	19,61	1 342	68	94553
09 2 78 151	Mitterfels, Markt.....	14,23	2 339	164	94360
09 2 78 154	Neukirchen.....	24,45	1 725	70	94362
09 2 78 159	Niederwinkling.....	25,63	2 012	78	94559
09 2 78 167	Oberschneiding.....	60,77	2 675	44	94363
09 2 78 170	Parkstetten.....	19,47	2 756	141	94365
09 2 78 171	Perasdorf.....	16,05	641	39	94366
09 2 78 172	Perkam.....	14,22	1 326	93	94368
09 2 78 177	Rain.....	14,29	2 295	160	94369
09 2 78 178	Rattenberg.....	30,23	1 899	62	94371
09 2 78 179	Rattiszell.....	22,16	1 385	62	94372
09 2 78 182	Salching.....	22,01	2 232	101	94330
09 2 78 184	Sankt Englmar.....	36,85	1 505	40	94379
09 2 78 187	Schwarzach, Markt.....	33,24	2 737	82	94374
09 2 78 189	Stallwang.....	20,59	1 348	65	94375
09 2 78 190	Steinach.....	23,08	2 669	115	94377
09 2 78 192	Straßkirchen.....	38,39	3 274	85	94342
09 2 78 197	Wiesenfelden.....	78,24	3 462	44	94344
09 2 78 198	Windberg.....	7,97	978	122	94336
	zusammen ...	1 202,23	93 640	78	X
09 2 79	Dingolfing-Landau Sitz: Dingolfing, Stadt				
09 2 79 112	Dingolfing, Stadt.....	44,03	18 263	414	84130
09 2 79 113	Eichendorf, Markt.....	98,21	6 640	67	94428
09 2 79 115	Frontenhausen, Markt.....	30,43	4 201	138	84160
09 2 79 116	Gottfrieding.....	27,07	2 006	74	84177
09 2 79 122	Landau a.d. Isar, Stadt.....	84,50	12 739	150	94405
09 2 79 124	Loiching.....	38,93	3 490	89	84180
09 2 79 125	Mamming.....	41,49	2 754	66	94437
09 2 79 126	Marklkofen.....	40,72	3 734	91	84163
09 2 79 127	Mengkofen.....	84,80	5 322	62	84152
09 2 79 128	Moosthenning.....	70,40	4 318	61	84164
09 2 79 130	Niederviehbach.....	29,62	2 304	77	84183
09 2 79 132	Pilsting, Markt.....	71,05	6 023	84	94431
09 2 79 134	Reisbach, Markt.....	94,16	7 360	78	94419
09 2 79 135	Simbach, Markt.....	51,23	3 728	72	94436
09 2 79 137	Wallersdorf, Markt.....	71,15	6 596	92	94522
	zusammen ...	877,79	89 478	102	X
09 2	Reg.-Bez. insgesamt ..	10 329,57	1 162 972	113	X

1) * Bedeutet, daß die Gemeinde mehrere Postleitzahlen hat;
die hier genannte Zahl ist diejenige des Verwaltungssitzes der Gemeinde.

3 Gemeinden in systematischer Ordnung mit Schlüsselnummer, Fläche, Bevölkerung,
Bevölkerungsdichte und Postleitzahl am 31.12.1998

Schlüssel- nummer	Land, Reg.-Bezirk, Kreis, Gemeinde	Fläche km 2	Bevölkerung	Ein- wohner je km2	Post- leit- zahl 1)
Reg.-Bez. Oberpfalz					
Kreisfreie Städte					
09 3 61 000	Amberg, Stadt.....	50,03	43 100	861	92224
09 3 62 000	Regensburg, Stadt.....	80,56	124 852	1 549	93047 *
09 3 63 000	Weiden i.d. OPf., Stadt.....	68,50	43 132	629	92637
	zusammen ...	199,09	211 084	1 060	X
Landkreise					
09 3 71	Amberg-Weizsach Sitz: Amberg, Stadt				
09 3 71 111	Ammerthal.....	8,14	1 936	237	92260
09 3 71 113	Auerbach i.d. OPf., Stadt.....	70,31	9 276	131	91275
09 3 71 116	Birgland.....	62,40	1 727	27	92262
09 3 71 118	Ebermannsdorf.....	36,13	2 442	67	92263
09 3 71 119	Edelsfeld.....	34,72	1 910	55	92265
09 3 71 120	Ensdorf.....	41,45	2 217	53	92266
09 3 71 121	Freihung, Markt.....	46,34	2 675	57	92271
09 3 71 122	Freudenberg.....	78,81	4 081	51	92272
09 3 71 123	Gebenbach.....	18,09	892	49	92274
09 3 71 126	Hahnbach, Markt.....	67,36	5 146	76	92256
09 3 71 127	Hirschau, Stadt.....	74,58	6 373	85	92242
09 3 71 128	Hirschbach.....	26,76	1 348	50	92275
09 3 71 129	Hohenburg, Markt.....	39,29	1 697	43	92277
09 3 71 131	Illschwang.....	54,15	1 874	34	92278
09 3 71 132	Kastl, Markt.....	64,84	2 739	42	92280
09 3 71 135	Königstein, Markt.....	28,27	1 693	59	92281
09 3 71 136	Kümmersbruck.....	46,37	10 221	220	92245
09 3 71 140	Etzelwang.....	21,69	1 507	69	92268
09 3 71 141	Neukirchen b. Sulzbach-Rosenberg.....	45,75	2 865	62	92259
09 3 71 144	Poppenricht.....	11,58	3 305	285	92284
09 3 71 146	Rieden, Markt.....	32,29	2 832	87	92286
09 3 71 148	Schmidmühlen, Markt.....	25,33	2 400	94	92287
09 3 71 150	Schnaittenbach, Stadt.....	62,63	4 367	69	92253
09 3 71 151	Sulzbach-Rosenberg, Stadt.....	53,17	21 063	396	92237
09 3 71 154	Ursensollen.....	72,91	3 489	47	92289
09 3 71 156	Vilseck, Stadt.....	64,71	6 450	99	92249
09 3 71 157	Weigendorf.....	12,54	1 230	98	91249
09 3 71 444	Amberg-Weizsach, 7 gemfr. Gebiete.....	54,55	-	-	-
	zusammen ...	1 255,16	107 755	86	X
09 3 72	Cham Sitz: Cham, Stadt				
09 3 72 112	Arnschwang.....	28,30	1 917	67	93473
09 3 72 113	Arrach.....	28,80	2 829	98	93474
09 3 72 115	Blaibach.....	17,02	2 035	119	93476
09 3 72 116	Cham, Stadt.....	80,66	17 259	213	93413
09 3 72 117	Chamerau.....	23,39	2 562	109	93466
09 3 72 124	Eschlkam, Markt.....	60,50	3 604	59	93458
09 3 72 125	Falkenstein, Markt.....	45,46	3 263	71	93167
09 3 72 126	Furth i. Wald, Stadt.....	67,08	9 640	143	93437
09 3 72 128	Gleißenberg.....	15,39	981	63	93477
09 3 72 130	Grafenwiesen.....	10,23	1 619	158	93479
09 3 72 135	Hohenwarth.....	24,23	2 238	92	93480
09 3 72 137	Kötzting, Stadt.....	62,17	7 463	120	93444

1) * Bedeutet, daß die Gemeinde mehrere Postleitzahlen hat;
die hier genannte Zahl ist diejenige des Verwaltungssitzes der Gemeinde.

3 Gemeinden in systematischer Ordnung mit Schlüsselnummer, Fläche, Bevölkerung, Bevölkerungsdichte und Postleitzahl am 31.12.1998

Schlüssel- nummer	Land, Reg.-Bezirk, Kreis, Gemeinde	Fläche km 2	Bevölkerung	Ein- wohner je km2	Post- leit- zahl 1)
09 3 72 138	Lam, Markt.....	33,39	2 988	89	93462
09 3 72 142	Michelsneukirchen.....	32,86	1 667	50	93185
09 3 72 143	Miltach.....	25,24	2 341	92	93468
09 3 72 144	Neukirchen b. Hl. Blut, Markt.....	59,88	4 183	69	93453
09 3 72 146	Pemfling.....	44,53	2 244	50	93482
09 3 72 147	Pöding.....	9,14	960	105	93483
09 3 72 149	Reichenbach.....	9,72	1 175	120	93189
09 3 72 150	Rettenbach.....	24,61	1 752	71	93191
09 3 72 151	Rimbach.....	24,69	2 076	84	93485
09 3 72 153	Roding, Stadt.....	113,80	11 271	99	93426
09 3 72 154	Rötz, Stadt.....	66,69	3 617	54	92444
09 3 72 155	Runding.....	20,98	2 256	107	93486
09 3 72 157	Schönthal.....	43,69	1 964	44	93488
09 3 72 158	Schorndorf.....	38,54	2 364	61	93489
09 3 72 161	Stamsried, Markt.....	43,44	2 302	52	93491
09 3 72 163	Tiefenbach.....	45,82	2 257	49	93464
09 3 72 164	Traitsching.....	45,40	4 097	90	93455
09 3 72 165	Treffelstein.....	20,88	1 048	50	93492
09 3 72 167	Zell.....	32,93	1 833	55	93199
09 3 72 168	Waffenbrunn.....	25,16	2 017	80	93494
09 3 72 169	Wald.....	37,78	2 715	71	93192
09 3 72 170	Walderbach.....	27,08	2 040	75	93194
09 3 72 171	Waldmünchen, Stadt.....	101,16	7 549	74	93449
09 3 72 174	Weiding.....	28,17	2 513	89	93495
09 3 72 175	Willmering.....	10,30	2 094	203	93497
09 3 72 177	Zandt.....	21,61	1 850	85	93499
09 3 72 178	Lohberg.....	59,25	2 101	35	93470
	zusammen ...	1 509,97	130 684	87	X
09 3 73	Neumarkt i.d. OPf. Sitz: Neumarkt i.d. OPf., Stadt				
09 3 73 112	Berching, Stadt.....	131,18	8 344	63	92334
09 3 73 113	Berg b. Neumarkt i.d. OPf.....	65,16	7 067	108	92348
09 3 73 114	Berggau.....	27,13	2 163	79	92361
09 3 73 115	Breitenbrunn, Markt.....	70,78	3 465	48	92363
09 3 73 119	Deining.....	71,37	3 872	54	92364
09 3 73 121	Dietfurt a.d. Altmühl, Stadt.....	78,84	5 998	76	92345
09 3 73 126	Freystadt, Stadt.....	80,58	8 033	99	92342
09 3 73 134	Hohenfels, Markt.....	137,10	2 129	15	92366
09 3 73 140	Lauterhofen, Markt.....	77,45	3 568	46	92283
09 3 73 143	Lupburg, Markt.....	30,77	2 209	71	92331
09 3 73 146	Mühlhausen.....	36,94	4 520	122	92360
09 3 73 147	Neumarkt i.d. OPf., Stadt.....	79,05	38 886	491	92318
09 3 73 151	Parsberg, Stadt.....	57,22	6 540	114	92331
09 3 73 153	Pilsach.....	47,72	2 500	52	92367
09 3 73 155	Postbauer-Heng.....	24,65	6 887	279	92353
09 3 73 156	Pyrbaum, Markt.....	50,29	5 471	108	90602
09 3 73 159	Sengenthal.....	28,48	2 518	88	92369
09 3 73 160	Seubersdorf i.d. OPf.....	68,28	4 911	71	92358
09 3 73 167	Velburg, Stadt.....	175,75	4 939	28	92355
09 3 73 444	Neumarkt i.d. OPf., 1 gemfr. Gebiet.....	5,51	-	-	-
	zusammen ...	1 344,25	124 020	92	X
09 3 74	Neustadt a.d. Waldnaab Sitz: Neustadt a.d. Waldnaab, Stadt				
09 3 74 111	Altenstadt a.d. Waldnaab.....	22,03	5 041	228	92665
09 3 74 117	Eschenbach i.d. OPf., Stadt.....	35,16	3 913	111	92676
09 3 74 118	Eslarn, Markt.....	55,24	3 143	56	92693
09 3 74 119	Etzenricht.....	13,60	1 761	129	92694
09 3 74 121	Floß, Markt.....	54,41	3 715	68	92685
09 3 74 122	Flossenbürg.....	23,26	1 871	80	92696

1) * Bedeutet, daß die Gemeinde mehrere Postleitzahlen hat;
die hier genannte Zahl ist diejenige des Verwaltungssitzes der Gemeinde.

3 Gemeinden in systematischer Ordnung mit Schlüsselnummer, Fläche, Bevölkerung,
Bevölkerungsdichte und Postleitzahl am 31.12.1998

Schlüssel- nummer	Land, Reg.-Bezirk, Kreis, Gemeinde	Fläche km 2	Bevölkerung	Ein- wohner je km2	Post- leit- zahl 1)
09 3 74 123	Georgenberg.....	16,95	1 456	85	92697
09 3 74 124	Grafenwöhr, Stadt.....	216,24	6 939	32	92655
09 3 74 127	Irchenrieth.....	5,27	880	166	92699
09 3 74 128	Kirchendenreuth.....	39,30	959	24	92665
09 3 74 129	Kirchenthumbach, Markt.....	67,46	3 439	50	91281
09 3 74 131	Kohlberg, Markt.....	33,52	1 239	36	92702
09 3 74 132	Leuchtenberg, Markt.....	32,37	1 396	43	92705
09 3 74 133	Luhe-Wildenau, Markt.....	38,66	3 278	84	92706
09 3 74 134	Mantel, Markt.....	16,73	3 012	180	92708
09 3 74 137	Moosbach, Markt.....	63,74	2 686	42	92709
09 3 74 139	Neustadt a.d. Waldnaab, Stadt.....	9,93	6 213	625	92660
09 3 74 140	Neustadt am Kulm, Stadt.....	20,30	1 325	65	95514
09 3 74 144	Parkstein, Markt.....	25,85	2 154	83	92711
09 3 74 146	Pirk.....	26,17	1 853	70	92712
09 3 74 147	Pleystein, Stadt.....	36,09	2 744	76	92714
09 3 74 148	Trabitzen.....	25,16	1 479	58	92724
09 3 74 149	Pressath, Stadt.....	45,97	4 674	101	92690
09 3 74 150	Püchersreuth.....	25,21	1 544	61	92715
09 3 74 154	Schirmitz.....	4,97	2 111	424	92718
09 3 74 155	Schlammsdorf.....	20,35	855	42	95519
09 3 74 156	Schwarzenbach.....	11,90	1 035	86	92720
09 3 74 157	Speinshart.....	23,76	1 139	47	92676
09 3 74 158	Störnstein.....	10,92	1 392	127	92721
09 3 74 159	Tannesberg, Markt.....	46,57	1 693	36	92723
09 3 74 160	Theisseil.....	21,40	1 260	58	92637
09 3 74 162	Vohenstrauß, Stadt.....	74,06	7 596	102	92648
09 3 74 163	Vorbach.....	13,52	1 033	76	95519
09 3 74 164	Waidhaus, Markt.....	37,00	2 537	68	92726
09 3 74 165	Waldthurn, Markt.....	30,97	2 175	70	92727
09 3 74 166	Weierhammer.....	39,89	4 161	104	92729
09 3 74 168	Windischeschenbach, Stadt.....	36,38	5 920	162	92670
09 3 74 170	Bechtsrieth.....	4,78	1 061	221	92699
09 3 74 444	Neustadt a.d. Waldnaab, 8 gemfr. Gebiete. zusammen ...	104,76 1 429,85	- 100 682	- 70	- X
09 3 75	Regensburg Sitz: Regensburg, Stadt				
09 3 75 113	Alteglofsheim.....	13,23	3 021	228	93087
09 3 75 114	Altenthann.....	21,27	1 471	69	93177
09 3 75 115	Aufhausen.....	27,32	1 681	61	93089
09 3 75 116	Bach a.d. Donau.....	14,79	1 733	117	93090
09 3 75 117	Barbing.....	30,79	4 430	143	93092
09 3 75 118	Beratzhausen, Markt.....	72,54	5 559	76	93176
09 3 75 119	Bernhardswald.....	71,93	5 307	73	93170
09 3 75 120	Brennberg.....	30,77	1 760	57	93179
09 3 75 122	Brunn.....	12,94	1 211	93	93164
09 3 75 127	Deuerling.....	7,13	1 956	274	93180
09 3 75 130	Donaustauf, Markt.....	9,70	3 716	383	93093
09 3 75 131	Duggendorf.....	21,76	1 471	67	93182
09 3 75 143	Hagelstadt.....	20,75	1 833	88	93095
09 3 75 148	Hemau, Stadt.....	122,30	8 236	67	93155
09 3 75 153	Holzheim a. Forst.....	15,64	982	62	93183
09 3 75 156	Kallmünz, Markt.....	43,19	2 820	65	93183
09 3 75 161	Köfering.....	5,29	1 878	355	93096
09 3 75 162	Laaber, Markt.....	28,78	5 170	179	93164
09 3 75 165	Lappersdorf, Markt.....	31,64	12 151	384	93138
09 3 75 170	Mintraching.....	53,84	4 357	80	93098
09 3 75 171	Mötzing.....	36,18	1 364	37	93099
09 3 75 174	Neutraubling, Stadt.....	9,75	11 669	1 196	93073
09 3 75 175	Nittendorf.....	32,92	8 658	263	93152
09 3 75 179	Obertraubling.....	24,82	6 342	255	93083
09 3 75 180	Pentling.....	32,64	5 416	165	93080

1) * Bedeutet, daß die Gemeinde mehrere Postleitzahlen hat;
die hier genannte Zahl ist diejenige des Verwaltungssitzes der Gemeinde.

3 Gemeinden in systematischer Ordnung mit Schlüsselnummer, Fläche, Bevölkerung, Bevölkerungsdichte und Postleitzahl am 31.12.1998

Schlüssel- nummer	Land, Reg.-Bezirk, Kreis, Gemeinde	Fläche km 2	Bevölkerung	Ein- wohner je km2	Post- leitzahl 1)
09 3 75 181	Pettendorf.....	24,60	3 052	124	93186
09 3 75 182	Pfakofen.....	15,29	1 403	91	93101
09 3 75 183	Pfatter.....	48,13	2 843	59	93102
09 3 75 184	Pielenhofen.....	9,68	1 091	112	93188
09 3 75 190	Regenstauf, Markt.....	99,56	14 705	147	93128
09 3 75 191	Riekofen.....	23,94	804	33	93104
09 3 75 196	Schierling, Markt.....	77,62	7 273	93	84069
09 3 75 199	Sinzing.....	44,25	6 516	147	93161
09 3 75 201	Sünching.....	19,43	1 868	96	93104
09 3 75 204	Tegernheim.....	11,44	4 242	370	93105
09 3 75 205	Thalmassing.....	37,11	3 014	81	93107
09 3 75 208	Wenzenbach.....	29,85	7 320	245	93173
09 3 75 209	Wiesent.....	22,17	2 416	108	93109
09 3 75 210	Wörth a.d. Donau, Stadt.....	39,77	4 357	109	93086
09 3 75 211	Wolfsegg.....	7,46	1 413	189	93195
09 3 75 213	Zeitlarn.....	16,30	5 617	344	93197
09 3 75 444	Regensburg, 6 gemfr. Gebiete.....	77,43	-	-	-
	zusammen ...	1 395,94	172 126	123	X
09 3 76	Schwandorf Sitz: Schwandorf, Stadt				
09 3 76 112	Altendorf.....	23,16	979	42	92540
09 3 76 116	Bodenwöhr.....	51,92	3 916	75	92439
09 3 76 117	Bruck i.d. OPf., Markt.....	36,81	4 402	119	92436
09 3 76 119	Burglengenfeld, Stadt.....	93,28	11 432	122	93133
09 3 76 122	Dieterskirchen.....	24,15	1 079	44	92542
09 3 76 125	Fensterbach.....	26,80	2 329	86	92269
09 3 76 131	Gleirlitzsch.....	10,94	694	63	92723
09 3 76 133	Guteneck.....	35,07	898	25	92543
09 3 76 141	Maxhütte-Haidhof, Stadt.....	34,71	10 002	288	93142
09 3 76 144	Nabburg, Stadt.....	62,47	6 257	100	92507
09 3 76 146	Neukirchen-Balbin, Markt.....	47,07	1 222	25	92445
09 3 76 147	Neunburg vorm Wald, Stadt.....	110,17	8 086	73	92431
09 3 76 148	Niedermurach.....	29,96	1 379	46	92545
09 3 76 149	Nittenau, Stadt.....	93,13	8 357	89	93149
09 3 76 150	Wernberg-Köblitz, Markt.....	65,92	5 825	88	92533
09 3 76 151	Oberviechtach, Stadt.....	62,41	5 136	82	92526
09 3 76 153	Pfreimd, Stadt.....	51,54	5 523	107	92536
09 3 76 159	Schmidgaden.....	41,23	2 773	67	92546
09 3 76 160	Schönsee, Stadt.....	50,27	2 810	55	92539
09 3 76 161	Schwandorf, Stadt.....	123,76	27 762	224	92421
09 3 76 162	Schwarzach b. Nabburg.....	27,37	1 486	54	92548
09 3 76 163	Schwarzenfeld, Markt.....	38,27	6 374	166	92521
09 3 76 164	Schwarzhofen, Markt.....	36,11	1 536	42	92447
09 3 76 167	Stadlern.....	10,55	679	64	92549
09 3 76 168	Steinberg.....	20,22	1 645	81	92449
09 3 76 169	Stulln.....	15,49	1 503	97	92551
09 3 76 170	Teublitz, Stadt.....	38,25	7 435	194	93158
09 3 76 171	Teunz.....	30,74	1 936	62	92552
09 3 76 172	Thanstein.....	27,84	983	35	92554
09 3 76 173	Trausnitz.....	17,61	1 065	60	92555
09 3 76 175	Wackersdorf.....	33,56	4 597	136	92442
09 3 76 176	Weiding.....	22,43	634	28	92557
09 3 76 178	Winklarn, Markt.....	33,71	1 457	43	92559
09 3 76 444	Schwandorf, 5 gemfr. Gebiete.....	45,97	-	-	-
	zusammen ...	1 472,89	142 191	97	X

1) * Bedeutet, daß die Gemeinde mehrere Postleitzahlen hat;
die hier genannte Zahl ist diejenige des Verwaltungssitzes der Gemeinde.

3 Gemeinden in systematischer Ordnung mit Schlüsselnummer, Fläche, Bevölkerung,
Bevölkerungsdichte und Postleitzahl am 31.12.1998

Schlüssel- nummer	Land, Reg.-Bezirk, Kreis, Gemeinde	Fläche km 2	Bevölkerung	Ein- wohner je km2	Post- leit- zahl 1)
09 3 77	Tirschenreuth Sitz: Tirschenreuth, Stadt				
09 3 77 112	Bärnau, Stadt.....	74,42	3 648	49	95671
09 3 77 113	Brand.....	9,48	1 260	132	95682
09 3 77 115	Ebnath.....	11,03	1 509	136	95683
09 3 77 116	Erbendorf, Stadt.....	57,25	5 300	92	92681
09 3 77 117	Falkenberg, Markt.....	39,41	987	25	95685
09 3 77 118	Friedenfels.....	16,28	1 400	85	95688
09 3 77 119	Fuchsmühl, Markt.....	14,84	1 912	128	95689
09 3 77 127	Immenreuth.....	18,06	1 912	105	95505
09 3 77 128	Kastl.....	20,72	1 363	65	95506
09 3 77 129	Kemnath, Stadt.....	53,94	5 362	99	95478
09 3 77 131	Konnertsreuth, Markt.....	23,51	1 994	84	95692
09 3 77 132	Krummennaab.....	17,69	1 766	99	92703
09 3 77 133	Kulmain.....	32,55	2 392	73	95508
09 3 77 137	Leonberg.....	51,33	1 059	20	95666
09 3 77 139	Mähring, Markt.....	72,94	2 014	27	95695
09 3 77 141	Mitterteich, Stadt.....	39,36	7 447	189	95666
09 3 77 142	Neualbenreuth, Markt.....	50,13	1 566	31	95698
09 3 77 143	Neusorg.....	17,87	2 167	121	95700
09 3 77 145	Pechbrunn.....	26,46	1 570	59	95701
09 3 77 146	Plößberg, Markt.....	74,06	3 602	48	95703
09 3 77 148	Pullenreuth.....	29,73	1 948	65	95704
09 3 77 149	Reuth b. Erbendorf.....	16,91	1 265	74	92717
09 3 77 154	Tirschenreuth, Stadt.....	103,94	9 767	93	95643
09 3 77 157	Waldershof, Stadt.....	59,78	4 629	77	95679
09 3 77 158	Waldsassen, Stadt.....	66,54	7 881	118	95652
09 3 77 159	Wiesau, Markt.....	42,72	4 859	113	95676
09 3 77 444	Tirschenreuth, 7 gemfr. Gebiete.....	44,14	-	-	-
	zusammen ...	1 085,09	80 579	74	X
09 3	Reg.-Bez. insgesamt ..	9 692,24	1 069 121	110	X
	Reg.-Bez. Oberfranken				
	Kreisfreie Städte				
09 4 61 000	Bamberg, Stadt.....	54,66	69 023	1 262	96047 *
09 4 62 000	Bayreuth, Stadt.....	66,90	73 708	1 101	95444 *
09 4 63 000	Coburg, Stadt.....	48,27	43 376	898	96450
09 4 64 000	Hof, Stadt.....	57,98	51 442	887	95028 *
	zusammen ...	227,81	237 549	1 043	X
	Landkreise				
09 4 71	Bamberg Sitz: Bamberg, Stadt				
09 4 71 111	Altendorf.....	8,61	1 979	229	96146
09 4 71 115	Baunach, Stadt.....	26,15	3 730	142	96148
09 4 71 117	Bischberg.....	17,54	5 788	329	96120
09 4 71 119	Breitengüßbach.....	16,85	4 440	263	96149
09 4 71 120	Burgebrach, Markt.....	87,84	6 131	69	96138
09 4 71 122	Burgwindheim, Markt.....	37,35	1 482	39	96154
09 4 71 123	Buttenheim, Markt.....	30,05	2 999	99	96155
09 4 71 128	Ebrach, Markt.....	29,56	1 998	67	96157
09 4 71 131	Frensdorf.....	43,96	4 650	105	96158
09 4 71 133	Gerach.....	6,15	998	162	96161

1) * Bedeutet, daß die Gemeinde mehrere Postleitzahlen hat;
die hier genannte Zahl ist diejenige des Verwaltungssitzes der Gemeinde.

3 Gemeinden in systematischer Ordnung mit Schlüsselnummer, Fläche, Bevölkerung, Bevölkerungsdichte und Postleitzahl am 31.12.1998

Schlüssel- nummer	Land, Reg.-Bezirk, Kreis, Gemeinde	Fläche km 2	Bevölkerung	Ein- wohner je km2	Post- leitzahl 1)
09 4 71 137	Gundelsheim.....	3,77	3 355	889	96163
09 4 71 140	Hallstadt, Stadt.....	14,52	8 455	582	96103
09 4 71 142	Heiligenstadt i. OFr., Markt.....	76,71	3 753	48	91332
09 4 71 145	Hirschaid, Markt.....	40,95	10 804	263	96114
09 4 71 150	Kemmern.....	8,27	2 544	307	96164
09 4 71 151	Königsfeld.....	42,85	1 384	32	96167
09 4 71 152	Lauter.....	12,37	1 103	89	96169
09 4 71 154	Lisberg.....	8,34	1 734	207	96170
09 4 71 155	Litzendorf.....	25,86	5 867	226	96123
09 4 71 159	Memmelsdorf.....	26,23	8 638	329	96117
09 4 71 165	Oberhaid.....	27,03	4 721	174	96173
09 4 71 169	Pettstadt.....	9,88	1 800	182	96175
09 4 71 172	Pommersfelden.....	35,71	2 639	73	96178
09 4 71 173	Priesendorf.....	8,35	1 449	173	96170
09 4 71 174	Rattelsdorf, Markt.....	37,28	4 576	122	96179
09 4 71 175	Reckendorf.....	8,59	1 748	203	96182
09 4 71 185	Scheßlitz, Stadt.....	94,87	7 120	75	96110
09 4 71 186	Schönbrunn i. Steigerwald.....	24,68	1 864	75	96185
09 4 71 189	Stadelhofen.....	41,08	1 266	30	96187
09 4 71 191	Stegaurach.....	23,89	6 289	263	96135
09 4 71 195	Strullendorf.....	31,69	7 826	246	96129
09 4 71 207	Viereth-Trunstadt.....	15,82	3 672	232	96191
09 4 71 208	Walsdorf.....	16,22	2 434	150	96194
09 4 71 209	Wattendorf.....	22,23	720	32	96196
09 4 71 214	Zapfendorf, Markt.....	30,55	4 881	159	96199
09 4 71 220	Schlüsselfeld, Stadt.....	70,22	5 706	81	96132
09 4 71 444	Bamberg, 12 gemfr. Gebiete.....	105,30	-	-	-
	zusammen ...	1 167,32	140 543	120	X
09 4 72	Bayreuth Sitz: Bayreuth, Stadt				
09 4 72 111	Ahorntal.....	41,70	2 266	54	95491
09 4 72 115	Aufseß.....	29,39	1 359	46	91347
09 4 72 116	Bad Berneck i. Fichtelgebirge, Stadt.....	33,58	4 973	148	95460
09 4 72 118	Betzenstein, Stadt.....	51,84	2 469	47	91282
09 4 72 119	Bindlach.....	37,61	6 838	181	95463
09 4 72 121	Bischofsgrün.....	8,39	2 135	254	95493
09 4 72 127	Creußen, Stadt.....	57,67	4 768	82	95473
09 4 72 131	Eckersdorf.....	36,19	5 046	139	95488
09 4 72 133	Etmannsberg.....	19,90	1 109	55	95517
09 4 72 138	Fichtelberg.....	4,91	2 242	456	95686
09 4 72 139	Gefrees, Stadt.....	50,31	4 982	99	95482
09 4 72 140	Gesees.....	9,91	1 130	114	95494
09 4 72 141	Glashütten.....	3,53	1 422	402	95496
09 4 72 143	Goldkronach, Stadt.....	23,24	3 573	153	95497
09 4 72 146	Haag.....	10,13	884	87	95473
09 4 72 150	Heinersreuth.....	14,64	3 831	261	95500
09 4 72 154	Hollfeld, Stadt.....	80,64	5 313	65	96142
09 4 72 155	Hummeltal.....	18,40	2 506	136	95503
09 4 72 156	Kirchenpingarten.....	33,54	1 335	39	95466
09 4 72 164	Mehlmeisel.....	12,65	1 444	114	95694
09 4 72 166	Mistelbach.....	6,13	1 534	250	95511
09 4 72 167	Mistelgau.....	39,39	3 766	95	95490
09 4 72 175	Pegnitz, Stadt.....	99,98	14 350	143	91257
09 4 72 176	Plankenfels.....	14,01	884	63	95515
09 4 72 177	Plech, Markt.....	15,29	1 302	85	91287
09 4 72 179	Pottenstein, Stadt.....	73,27	5 495	74	91278
09 4 72 180	Prebitz.....	20,98	1 120	53	95473
09 4 72 184	Schnabelwald, Markt.....	21,28	997	46	91289
09 4 72 188	Seybothenreuth.....	15,69	1 221	77	95517
09 4 72 190	Speichersdorf.....	50,92	6 004	117	95469
09 4 72 197	Waischenfeld, Stadt.....	55,65	3 190	57	91344

1) * Bedeutet, daß die Gemeinde mehrere Postleitzahlen hat;
die hier genannte Zahl ist diejenige des Verwaltungssitzes der Gemeinde.

3 Gemeinden in systematischer Ordnung mit Schlüsselnummer, Fläche, Bevölkerung,
Bevölkerungsdichte und Postleitzahl am 31.12.1998

Schlüssel- nummer	Land, Reg.-Bezirk, Kreis, Gemeinde	Fläche km 2	Bevölkerung	Ein- wohner je km2	Post- leitzahl 1)
09 4 72 198	Warmensteinach.....	7,44	2 556	343	95485
09 4 72 199	Weidenberg, Markt.....	59,15	6 680	112	95466
09 4 72 444	Bayreuth, 21 gemfr. Gebiete.....	215,71	-	-	-
	zusammen ...	1 273,06	108 724	85	X
09 4 73	Coburg				
	Sitz: Coburg, Stadt				
09 4 73 112	Ahorn.....	19,71	4 631	234	96482
09 4 73 120	Dörfles-Esbach.....	3,83	4 102	1 071	96487
09 4 73 121	Ebersdorf b. Coburg.....	26,35	6 311	239	96237
09 4 73 132	Großheirath.....	22,27	2 302	103	96269
09 4 73 134	Grub a. Forst.....	11,97	3 125	261	96271
09 4 73 138	Itzgrund.....	33,08	2 198	66	96274
09 4 73 141	Lautertal.....	30,34	3 963	130	96486
09 4 73 144	Meeder.....	73,59	4 109	55	96484
09 4 73 151	Neustadt b. Coburg, Stadt.....	61,90	16 878	272	96465
09 4 73 153	Niederfüllbach.....	2,59	1 760	679	96489
09 4 73 158	Rodach b. Coburg, Stadt.....	77,66	6 630	85	96476
09 4 73 159	Rödental, Stadt.....	49,97	13 966	279	96472
09 4 73 165	Seßlach, Stadt.....	72,51	4 101	56	96145
09 4 73 166	Sonnefeld.....	34,69	5 408	155	96242
09 4 73 170	Untersiemau.....	20,49	4 360	212	96253
09 4 73 174	Weidhausen b. Coburg.....	9,61	3 441	358	96279
09 4 73 175	Weitramsdorf.....	33,71	4 958	147	96479
09 4 73 444	Coburg, 4 gemfr. Gebiete.....	6,02	-	-	-
	zusammen ...	590,29	92 243	156	X
09 4 74	Forchheim				
	Sitz: Forchheim, Stadt				
09 4 74 119	Dormitz.....	4,57	1 898	415	91077
09 4 74 121	Ebermannstadt, Stadt.....	49,97	6 764	135	91320
09 4 74 122	Effeltrich.....	11,92	2 646	221	91090
09 4 74 123	Eggolsheim, Markt.....	49,04	5 985	122	91330
09 4 74 124	Egloffstein, Markt.....	28,03	2 145	76	91349
09 4 74 126	Forchheim, Stadt.....	44,45	30 814	693	91301
09 4 74 129	Göbweinstein, Markt.....	57,70	4 248	73	91327
09 4 74 132	Gräfenberg, Stadt.....	37,90	4 062	107	91322
09 4 74 133	Hallerndorf.....	41,32	3 730	90	91352
09 4 74 134	Hausen.....	13,51	3 495	258	91353
09 4 74 135	Heroldsbach.....	15,59	4 704	301	91336
09 4 74 137	Hetzles.....	11,74	1 251	106	91077
09 4 74 138	Hiltspoltstein, Markt.....	25,56	1 467	57	91355
09 4 74 140	Igensdorf, Markt.....	28,82	4 438	153	91338
09 4 74 143	Kirchehrenbach.....	8,20	2 392	291	91356
09 4 74 144	Kleinsendelbach.....	7,49	1 551	207	91077
09 4 74 145	Kunreuth.....	9,78	1 360	139	91358
09 4 74 146	Langensendelbach.....	9,58	2 780	290	91094
09 4 74 147	Leutenbach.....	19,47	1 705	87	91359
09 4 74 154	Neunkirchen a. Brand, Markt.....	26,40	7 399	280	91077
09 4 74 156	Obertrubach.....	21,12	2 210	104	91286
09 4 74 158	Pinzberg.....	13,33	1 871	140	91361
09 4 74 160	Poxdorf.....	5,16	1 484	287	91099
09 4 74 161	Pretzfeld, Markt.....	24,20	2 384	98	91362
09 4 74 168	Unterleinleiter.....	12,48	1 255	100	91364
09 4 74 171	Weilersbach.....	8,62	2 034	235	91365
09 4 74 173	Weißenohe.....	4,71	1 155	245	91367
09 4 74 175	Wiesenthau.....	6,39	1 633	255	91369
09 4 74 176	Wiesental, Markt.....	45,90	2 613	56	91346
	zusammen ...	642,95	111 473	173	X

1) * Bedeutet, daß die Gemeinde mehrere Postleitzahlen hat;
die hier genannte Zahl ist diejenige des Verwaltungssitzes der Gemeinde.

3 Gemeinden in systematischer Ordnung mit Schlüsselnummer, Fläche, Bevölkerung, Bevölkerungsdichte und Postleitzahl am 31.12.1998

Schlüssel- nummer	Land, Reg.-Bezirk, Kreis, Gemeinde	Fläche km 2	Bevölkerung	Ein- wohner je km2	Post- leit- zahl 1)
09 4 75	Hof Sitz: Hof, Stadt				
09 4 75 112	Bad Steben, Markt.....	25,84	3 689	142	95138
09 4 75 113	Berg.....	38,93	2 758	70	95180
09 4 75 120	Döhlau.....	15,25	3 913	256	95182
09 4 75 123	Feilitzsch.....	30,21	2 770	91	95183
09 4 75 127	Gattendorf.....	22,19	1 192	53	95185
09 4 75 128	Geroldsgrün.....	15,57	3 408	218	95179
09 4 75 136	Heimbrechts, Stadt.....	58,66	10 041	171	95233
09 4 75 137	Issigau.....	18,69	1 223	65	95188
09 4 75 141	Köditz.....	31,45	2 779	88	95189
09 4 75 142	Konradsreuth.....	43,33	3 646	84	95176
09 4 75 145	Leupoldsgrün.....	10,26	1 429	139	95191
09 4 75 146	Lichtenberg, Stadt.....	9,47	1 188	125	95192
09 4 75 154	Münchberg, Stadt.....	68,76	11 918	173	95213
09 4 75 156	Naila, Stadt.....	37,04	8 747	236	95119
09 4 75 158	Oberkotzau, Markt.....	21,52	5 930	275	95145
09 4 75 161	Regnitzlosau.....	39,91	2 708	67	95194
09 4 75 162	Rehau, Stadt.....	80,34	10 356	128	95111
09 4 75 165	Schauenstein, Stadt.....	26,66	2 305	86	95197
09 4 75 168	Schwarzenbach a.d. Saale, Stadt.....	59,17	8 350	141	95126
09 4 75 169	Schwarzenbach a. Wald, Stadt.....	36,70	5 528	150	95131
09 4 75 171	Selbitz, Stadt.....	27,71	5 004	180	95152
09 4 75 174	Sparneck, Markt.....	16,43	1 923	117	95234
09 4 75 175	Stammbach, Markt.....	34,66	2 662	76	95236
09 4 75 181	Töpen.....	20,80	1 221	58	95183
09 4 75 182	Trogen.....	12,32	1 586	128	95183
09 4 75 184	Weißdorf.....	21,91	1 415	64	95237
09 4 75 189	Zell, Markt.....	31,17	2 269	72	95239
09 4 75 444	Hof, 4 gemfr. Gebiete.....	37,60	-	-	-
	zusammen ...	892,55	109 958	123	X
09 4 76	Kronach Sitz: Kronach, Stadt				
09 4 76 145	Kronach, Stadt.....	66,93	18 287	273	96317
09 4 76 146	Küps, Markt.....	35,65	8 118	227	96328
09 4 76 152	Ludwigsstadt, Stadt.....	56,81	4 078	71	96337
09 4 76 154	Mitwitz, Markt.....	33,19	3 137	94	96268
09 4 76 159	Nordhalben, Markt.....	16,98	2 285	134	96365
09 4 76 164	Pressig, Markt.....	53,11	4 407	82	96332
09 4 76 166	Reichenbach.....	8,41	898	106	96358
09 4 76 171	Schneckenlohe.....	9,31	1 188	127	96277
09 4 76 175	Steinbach a. Wald.....	35,61	3 700	103	96361
09 4 76 177	Steinwiesen, Markt.....	55,03	4 026	73	96349
09 4 76 178	Stockheim.....	25,37	5 256	207	96342
09 4 76 179	Tettau, Markt.....	23,81	2 741	115	96355
09 4 76 180	Teuschnitz, Stadt.....	34,00	2 429	71	96358
09 4 76 182	Tschirn.....	13,46	676	50	96367
09 4 76 183	Marktrodach, Markt.....	33,35	4 135	123	96364
09 4 76 184	Wallenfels, Stadt.....	45,65	3 340	73	96346
09 4 76 185	Weißbrunn.....	26,40	3 216	121	96369
09 4 76 189	Wilhelmsthal.....	41,43	4 310	104	96352
09 4 76 444	Kronach, 5 gemfr. Gebiete.....	36,90	-	-	-
	zusammen ...	651,40	76 227	117	X

1) * Bedeutet, daß die Gemeinde mehrere Postleitzahlen hat;
die hier genannte Zahl ist diejenige des Verwaltungssitzes der Gemeinde.

3 Gemeinden in systematischer Ordnung mit Schlüsselnummer, Fläche, Bevölkerung,
Bevölkerungsdichte und Postleitzahl am 31.12.1998

Schlüssel- nummer	Land, Reg.-Bezirk, Kreis, Gemeinde	Fläche km 2	Bevölkerung	Ein- wohner je km2	Post- leit- zahl 1)
09 4 77	Kulmbach Sitz: Kulmbach, Stadt				
09 4 77 117	Grafengehaig, Markt.....	20,80	1 083	52	95356
09 4 77 118	Guttenberg.....	10,66	562	52	95358
09 4 77 119	Harsdorf.....	11,24	1 023	91	95499
09 4 77 121	Himmelkron.....	23,06	3 384	146	95502
09 4 77 124	Kasendorf, Markt.....	38,99	2 517	64	95359
09 4 77 127	Ködnitz.....	19,61	1 760	89	95361
09 4 77 128	Kulmbach, Stadt.....	92,76	28 307	305	95326
09 4 77 129	Kupferberg, Stadt.....	8,28	1 191	143	95362
09 4 77 135	Ludwigschorgast, Markt.....	5,95	996	167	95364
09 4 77 136	Mainleus.....	47,52	6 940	146	95336
09 4 77 138	Marktleugast, Markt.....	33,89	3 818	112	95352
09 4 77 139	Marktschorgast, Markt.....	15,81	1 711	108	95509
09 4 77 142	Neudrossenfeld.....	50,25	3 739	74	95512
09 4 77 143	Neuenmarkt.....	18,95	3 186	168	95339
09 4 77 148	Presseck, Markt.....	54,82	2 356	42	95355
09 4 77 151	Rugendorf.....	17,31	1 062	61	95365
09 4 77 156	Stadtsteinach, Stadt.....	39,80	3 631	91	95346
09 4 77 157	Thurnau, Markt.....	64,20	4 589	71	95349
09 4 77 158	Trebgast.....	17,09	1 711	100	95367
09 4 77 159	Untersteinach.....	11,42	2 050	179	95369
09 4 77 163	Wirsberg, Markt.....	17,21	1 996	115	95339
09 4 77 164	Wonsees, Markt.....	36,78	1 130	30	96197
	zusammen ...	656,40	78 742	120	X
09 4 78	Lichtenfels Sitz: Lichtenfels, Stadt				
09 4 78 111	Altenkunstadt.....	28,92	5 651	195	96264
09 4 78 116	Burgkunstadt, Stadt.....	40,59	7 035	173	96224
09 4 78 120	Ebensfeld, Markt.....	68,73	5 676	82	96250
09 4 78 127	Hochstadt a. Main.....	13,78	1 755	127	96272
09 4 78 139	Lichtenfels, Stadt.....	122,27	21 510	175	96215
09 4 78 143	Marktgraitz, Markt.....	3,75	1 364	363	96257
09 4 78 144	Marktzeuln, Markt.....	6,87	1 689	245	96275
09 4 78 145	Michelau i. OFr.....	19,35	7 000	361	96247
09 4 78 155	Redwitz a.d. Rodach.....	14,66	3 456	235	96257
09 4 78 165	Staffelstein, Stadt.....	99,39	10 623	106	96231
09 4 78 176	Weismain, Stadt.....	81,06	5 033	62	96260
09 4 78 444	Lichtenfels, 3 gemfr. Gebiete.....	22,45	-	-	-
	zusammen ...	521,82	70 792	136	X
09 4 79	Wunsiedel i. Fichtelgebirge Sitz: Wunsiedel, Stadt				
09 4 79 111	Bad Alexandersbad.....	8,94	1 350	151	95680
09 4 79 112	Arzberg, Stadt.....	43,19	6 595	152	95659
09 4 79 126	Höchstädt i. Fichtelgebirge.....	14,95	1 191	79	95186
09 4 79 127	Hohenberg a.d. Eger, Stadt.....	8,20	1 634	199	95691
09 4 79 129	Kirchenlamitz, Stadt.....	48,48	4 284	88	95158
09 4 79 135	Marktleuthen, Stadt.....	35,48	3 948	111	95168
09 4 79 136	Marktrechwitz, Stadt.....	49,53	18 742	378	95615
09 4 79 138	Nagel.....	7,79	2 047	262	95697
09 4 79 145	Röslau.....	29,84	2 626	88	95195
09 4 79 147	Schirnding, Markt.....	16,52	1 642	99	95706
09 4 79 150	Schönwald, Stadt.....	19,18	3 990	208	95173
09 4 79 152	Selb, Stadt.....	62,37	18 746	300	95100
09 4 79 158	Thiersheim, Markt.....	23,69	2 274	95	95707
09 4 79 159	Thierstein, Markt.....	12,93	1 361	105	95199
09 4 79 161	Tröstau.....	19,29	2 697	139	95709

1) * Bedeutet, daß die Gemeinde mehrere Postleitzahlen hat;
die hier genannte Zahl ist diejenige des Verwaltungssitzes der Gemeinde.

3 Gemeinden in systematischer Ordnung mit Schlüsselnummer, Fläche, Bevölkerung, Bevölkerungsdichte und Postleitzahl am 31.12.1998

Schlüssel- nummer	Land, Reg.-Bezirk, Kreis, Gemeinde	Fläche km 2	Bevölkerung	Ein- wohner je km2	Post- leit- zahl 1)
09 4 79 166	Weißensstadt, Stadt.....	42,21	3 766	89	95163
09 4 79 169	Wunsiedel, Stadt.....	54,89	10 646	193	95632
09 4 79 444	Wunsiedel f.Fichtegeb., 13 gemfr. Gebiete	108,91	-	-	-
	zusammen ...	606,39	87 539	144	X
09 4	Reg.-Bez. insgesamt ..	7 229,99	1 113 790	154	X
Reg.-Bez. Mittelfranken					
Kreisfreie Städte					
09 5 61 000	Ansbach, Stadt.....	99,82	39 877	399	91522
09 5 62 000	Erlangen, Stadt.....	76,82	100 775	1 311	91052 *
09 5 63 000	Fürth, Stadt.....	63,35	109 123	1 722	90762 *
09 5 64 000	Nürnberg, Stadt.....	186,37	487 145	2 613	90317 *
09 5 65 000	Schwabach, Stadt.....	40,82	37 700	923	91126
	zusammen ...	467,18	774 620	1 658	X
Landkreise					
09 5 71	Ansbach				
	Sitz: Ansbach, Stadt				
09 5 71 111	Adelshofen.....	27,14	960	35	91587
09 5 71 113	Arberg, Markt.....	31,31	2 257	72	91722
09 5 71 114	Aurach.....	36,66	2 824	77	91589
09 5 71 115	Bechhofen, Markt.....	61,92	6 210	100	91572
09 5 71 122	Bruckberg.....	7,62	1 441	189	91590
09 5 71 125	Buch a. Wald.....	26,46	945	35	91592
09 5 71 127	Burgoberbach.....	12,59	3 207	254	91595
09 5 71 128	Burk.....	14,10	1 231	87	91596
09 5 71 130	Colmberg, Markt.....	38,36	2 087	54	91598
09 5 71 132	Dentlein a. Forst, Markt.....	18,03	2 528	140	91599
09 5 71 134	Diebach.....	22,37	1 154	51	91583
09 5 71 135	Dietenhofen, Markt.....	63,97	5 431	84	90599
09 5 71 136	Dinkelsbühl, Stadt.....	75,22	11 544	153	91550
09 5 71 137	Dombühl, Markt.....	17,90	1 638	91	91601
09 5 71 139	Dürrwangen, Markt.....	23,04	2 639	114	91602
09 5 71 141	Ehingen.....	47,62	2 119	44	91725
09 5 71 145	Feuchtwangen, Stadt.....	137,44	11 998	87	91555
09 5 71 146	Flachlanden, Markt.....	40,90	2 459	60	91604
09 5 71 152	Gebstättel.....	19,12	1 776	92	91607
09 5 71 154	Gerolfingen.....	12,59	1 047	83	91726
09 5 71 155	Geslau.....	41,98	1 409	33	91608
09 5 71 165	Heilsbrunn, Stadt.....	62,23	9 082	145	91560
09 5 71 166	Herrrieden, Stadt.....	81,71	7 412	90	91567
09 5 71 169	Insingen.....	21,32	1 189	55	91610
09 5 71 170	Langfurth.....	21,17	2 143	101	91731
09 5 71 171	Lehrberg, Markt.....	50,87	2 871	56	91611
09 5 71 174	Leutershausen, Stadt.....	84,11	5 618	66	91578
09 5 71 175	Lichtenau, Markt.....	41,40	3 814	92	91586
09 5 71 177	Merkendorf, Stadt.....	26,07	2 677	102	91732
09 5 71 178	Mitteleschenbach.....	10,53	1 545	146	91734
09 5 71 179	Mönchsroth.....	11,92	1 540	129	91614
09 5 71 180	Neuendettelsau.....	33,77	7 629	225	91564
09 5 71 181	Neusitz.....	13,75	1 872	136	91616
09 5 71 183	Oberdachstetten.....	23,66	1 613	68	91617
09 5 71 188	Ohrenbach.....	22,71	661	29	91620
09 5 71 189	Ornbau, Stadt.....	15,16	1 728	113	91737

1) * Bedeutet, daß die Gemeinde mehrere Postleitzahlen hat;
die hier genannte Zahl ist diejenige des Verwaltungssitzes der Gemeinde.

3 Gemeinden in systematischer Ordnung mit Schlüsselnummer, Fläche, Bevölkerung,
Bevölkerungsdichte und Postleitzahl am 31.12.1998

Schlüssel- nummer	Land, Reg.-Bezirk, Kreis, Gemeinde	Fläche km 2	Bevölkerung	Ein- wohner je km2	Post- leitz- zahl 1)
09 5 71 190	Petersaurach.....	41,81	4 858	116	91580
09 5 71 192	Röckingen.....	10,91	757	69	91740
09 5 71 193	Rothenburg ob der Tauber, Stadt.....	41,71	11 796	282	91541
09 5 71 194	Rügland.....	20,89	1 150	55	91622
09 5 71 196	Sachsen b. Ansbach.....	20,95	3 252	155	91623
09 5 71 198	Schillingsfürst, Stadt.....	27,52	2 809	102	91583
09 5 71 199	Schnelldorf.....	51,49	3 502	68	91625
09 5 71 200	Schopfloch, Markt.....	15,34	2 861	186	91626
09 5 71 205	Steinsfeld.....	31,81	1 269	39	91628
09 5 71 208	Unterschwaningen.....	18,57	895	48	91743
09 5 71 214	Wassertrüdingen, Stadt.....	53,58	6 414	119	91717
09 5 71 216	Weidenbach, Markt.....	21,71	2 109	97	91746
09 5 71 217	Weihenzell.....	45,15	2 732	60	91629
09 5 71 218	Weiltingen, Markt.....	24,02	1 369	56	91744
09 5 71 222	Wettringen.....	21,45	939	43	91631
09 5 71 223	Wieseth.....	20,65	1 387	67	91632
09 5 71 224	Wilburgstetten.....	25,28	2 100	83	91634
09 5 71 225	Windelsbach.....	38,53	1 047	27	91635
09 5 71 226	Windsbach, Stadt.....	68,15	5 972	87	91575
09 5 71 227	Wittelshofen.....	24,22	1 293	53	91749
09 5 71 228	Wörnitz.....	24,46	1 583	64	91637
09 5 71 229	Wolframs-Eschenbach, Stadt.....	25,46	2 832	111	91639
09 5 71 444	Ansbach, 1 gemfr. Gebiet.....	1,82	-	-	-
	zusammen ...	1 972,20	181 224	92	X
09 5 72	Erlangen-Höchstadt Sitz: Erlangen, Stadt				
09 5 72 111	Adelsdorf.....	31,67	6 928	218	91325
09 5 72 114	Aurachtal.....	18,40	2 667	144	91086
09 5 72 115	Baiersdorf, Stadt.....	11,79	6 420	544	91083
09 5 72 119	Bubenreuth.....	4,13	4 515	1 093	91088
09 5 72 120	Buckenhof.....	1,39	3 110	2 237	91054
09 5 72 121	Eckental, Markt.....	29,75	14 252	479	90542
09 5 72 126	Gremsdorf.....	12,96	1 421	109	91350
09 5 72 127	Großenseebach.....	7,21	2 379	329	91091
09 5 72 130	Hemhofen.....	6,77	5 304	783	91334
09 5 72 131	Heroldsberg, Markt.....	11,04	7 155	648	90562
09 5 72 132	Herzogenaurach, Stadt.....	47,63	23 161	486	91074
09 5 72 133	Heßdorf.....	24,78	3 336	134	91093
09 5 72 135	Höchstädt a.d. Aisch, Stadt.....	70,88	13 198	186	91315
09 5 72 137	Kalchreuth.....	10,86	2 892	266	90562
09 5 72 139	Lonnerstadt, Markt.....	22,72	1 894	83	91475
09 5 72 141	Marloffstein.....	6,63	1 544	232	91080
09 5 72 142	Möhrendorf.....	13,16	4 059	308	91096
09 5 72 143	Mühlhausen, Markt.....	16,57	1 573	94	96172
09 5 72 147	Oberreichenbach.....	4,82	1 043	216	91097
09 5 72 149	Röttenbach.....	7,74	4 775	616	91341
09 5 72 154	Spardorf.....	3,22	1 913	594	91080
09 5 72 158	Uttenreuth.....	5,94	4 656	783	91080
09 5 72 159	Vestenbergsreuth, Markt.....	31,85	1 485	46	91487
09 5 72 160	Wachenroth, Markt.....	23,17	1 979	85	96193
09 5 72 164	Weisendorf, Markt.....	36,72	5 665	154	91085
09 5 72 444	Erlangen-Höchstadt, 10 gemfr. Gebiete....	102,70	-	-	-
	zusammen ...	564,50	127 324	226	X

1) * Bedeutet, daß die Gemeinde mehrere Postleitzahlen hat;
die hier genannte Zahl ist diejenige des Verwaltungssitzes der Gemeinde.

3 Gemeinden in systematischer Ordnung mit Schlüsselnummer, Fläche, Bevölkerung, Bevölkerungsdichte und Postleitzahl am 31.12.1998

Schlüssel- nummer	Land, Reg.-Bezirk, Kreis, Gemeinde	Fläche km 2	Bevölkerung	Ein- wohner je km2	Post- leit- zahl 1)
09 5 73	Fürth Sitz: Fürth, Stadt				
09 5 73 111	Ammerndorf, Markt.....	5,06	2 009	397	90614
09 5 73 114	Cadolzburg, Markt.....	45,44	9 737	214	90556
09 5 73 115	Großhabersdorf.....	35,50	4 081	114	90613
09 5 73 120	Langenzenn, Stadt.....	46,31	10 546	227	90579
09 5 73 122	Oberasbach, Stadt.....	12,11	16 974	1 401	90522
09 5 73 123	Obermichelbach.....	9,28	2 680	288	90587
09 5 73 124	Puschendorf.....	3,40	2 056	604	90617
09 5 73 125	Roßtal, Markt.....	44,40	9 640	217	90574
09 5 73 126	Seukendorf.....	8,51	3 094	363	90556
09 5 73 127	Stein, Stadt.....	19,52	13 920	713	90547
09 5 73 129	Tuchenbach.....	6,50	1 135	174	90587
09 5 73 130	Veitsbronn.....	16,16	6 235	385	90587
09 5 73 133	Wilhelmsdorf, Markt.....	26,63	4 818	180	91452
09 5 73 134	Zirndorf, Stadt.....	28,78	26 758	929	90513
	zusammen ...	307,60	113 683	370	X
09 5 74	Nürnberger Land Sitz: Lauf a.d. Pegnitz, Stadt				
09 5 74 111	Alfeld.....	17,95	1 152	64	91236
09 5 74 112	Aitdorf b. Nürnberg, Stadt.....	48,60	14 854	305	90518
09 5 74 117	Burgthann.....	39,19	11 310	288	90559
09 5 74 120	Engelthal.....	13,62	1 138	83	91238
09 5 74 123	Feucht, Markt.....	9,59	13 712	1 429	90537
09 5 74 128	Happurg.....	42,59	3 869	90	91230
09 5 74 129	Hartenstein.....	22,80	1 438	63	91235
09 5 74 131	Henfenfeld.....	6,64	1 866	281	91239
09 5 74 132	Hersbruck, Stadt.....	22,90	12 047	526	91217
09 5 74 135	Kirchensittenbach.....	43,20	2 200	50	91241
09 5 74 138	Lauf a.d. Pegnitz, Stadt.....	59,83	25 400	424	91207
09 5 74 139	Leinburg.....	29,42	6 295	213	91227
09 5 74 140	Neuhaus a.d. Pegnitz, Markt.....	23,95	2 982	124	91284
09 5 74 141	Neunkirchen a. Sand.....	14,14	4 675	330	91233
09 5 74 145	Offenhausen.....	22,50	1 581	70	91238
09 5 74 146	Ottensoos.....	10,01	1 962	196	91242
09 5 74 147	Pommelsbrunn.....	50,05	5 359	107	91224
09 5 74 150	Reichenschwand.....	6,84	2 312	338	91244
09 5 74 152	Röthenbach a.d. Pegnitz, Stadt.....	14,27	12 251	858	90552
09 5 74 154	Rückersdorf.....	3,57	4 318	1 209	90607
09 5 74 155	Schnaittach, Markt.....	49,37	8 253	167	91220
09 5 74 156	Schwaig b. Nürnberg.....	5,89	8 437	1 432	90571
09 5 74 157	Schwarzenbruck.....	22,21	8 647	389	90592
09 5 74 158	Simmelsdorf.....	40,85	3 252	79	91245
09 5 74 160	Velden, Stadt.....	21,32	1 774	83	91235
09 5 74 161	Vorra.....	22,08	1 877	85	91247
09 5 74 164	Winkelhaid.....	6,53	3 851	589	90610
09 5 74 444	Nürnberger Land, 15 gemfr. Gebiete.....	130,27	-	-	-
	zusammen ...	800,18	166 812	208	X
09 5 75	Neustadt a.d.Aisch-Bad Windsheim Sitz: Neustadt a.d. Aisch, Stadt				
09 5 75 112	Bad Windsheim, Stadt.....	78,25	12 039	153	91438
09 5 75 113	Baudenbach, Markt.....	22,09	1 129	51	91460
09 5 75 115	Burgbernheim, Stadt.....	42,29	3 059	72	91593
09 5 75 116	Burghaslach, Markt.....	44,03	2 371	53	96152
09 5 75 117	Dachsbach, Markt.....	20,58	1 630	79	91462
09 5 75 118	Diespeck.....	20,99	3 388	161	91456
09 5 75 119	Dietersheim.....	31,21	2 075	66	91463

1) * Bedeutet, daß die Gemeinde mehrere Postleitzahlen hat;
die hier genannte Zahl ist diejenige des Verwaltungssitzes der Gemeinde.

3 Gemeinden in systematischer Ordnung mit Schlüsselnummer, Fläche, Bevölkerung,
Bevölkerungsdichte und Postleitzahl am 31.12.1998

Schlüssel- nummer	Land, Reg.-Bezirk, Kreis, Gemeinde	Fläche km 2	Bevölkerung	Ein- wohner je km2	Post- leit- zahl 1)
09 5 75 121	Emskirchen, Markt.....	67,30	5 955	88	91448
09 5 75 122	Ergersheim.....	30,04	1 175	39	91465
09 5 75 124	Gallmersgarten.....	15,23	790	51	91605
09 5 75 125	Gerhardshofen.....	27,21	2 277	83	91466
09 5 75 127	Gollhofen.....	17,04	840	49	97258
09 5 75 128	Gutenstetten.....	21,37	1 338	62	91468
09 5 75 129	Hagenbüchach.....	11,50	1 161	100	91469
09 5 75 130	Hemmersheim.....	23,86	719	30	97258
09 5 75 133	Illesheim.....	21,46	887	41	91471
09 5 75 134	Ippesheim, Markt.....	23,56	1 137	48	97258
09 5 75 135	Ipsheim, Markt.....	42,28	2 061	48	91472
09 5 75 138	Langenfeld.....	7,20	991	137	91474
09 5 75 143	Marktbergel, Markt.....	24,21	1 629	67	91613
09 5 75 144	Markt Bibart, Markt.....	30,10	1 993	66	91477
09 5 75 145	Markt Erlbach, Markt.....	60,89	5 567	91	91459
09 5 75 146	Markt Nordheim, Markt.....	39,32	1 161	29	91478
09 5 75 147	Markt Taschendorf, Markt.....	27,74	1 098	39	91480
09 5 75 150	Münchsteinach.....	29,47	1 513	51	91481
09 5 75 152	Neuhof a.d. Zenn, Markt.....	30,94	2 026	65	90616
09 5 75 153	Neustadt a.d. Aisch, Stadt.....	61,22	12 315	201	91413
09 5 75 155	Oberickelsheim.....	18,23	734	40	97258
09 5 75 156	Obernzenz, Markt.....	39,66	2 612	65	91619
09 5 75 157	Oberscheinfeld, Markt.....	42,25	1 304	30	91483
09 5 75 161	Scheinfeld, Stadt.....	45,14	4 801	106	91443
09 5 75 163	Simmershofen.....	34,19	970	28	97215
09 5 75 165	Sugenheim, Markt.....	62,87	2 467	39	91484
09 5 75 166	Trautskirchen.....	19,83	1 320	66	90619
09 5 75 167	Uehlfeld, Markt.....	31,24	2 667	85	91486
09 5 75 168	Uffenheim, Stadt.....	59,48	6 145	103	97215
09 5 75 179	Weigenheim.....	32,66	996	30	97215
09 5 75 181	Wilhelmsdorf.....	7,77	1 262	162	91489
09 5 75 444	Neustadt a.d.Aisch-Bad Windsh., 1 gemfr.Ge	2,74	-	-	-
	zusammen ...	1 267,44	97 602	77	X
09 5 76	Roth				
	Sitz: Roth, Stadt				
09 5 76 111	Abenberg, Stadt.....	48,37	5 336	110	91183
09 5 76 113	Allersberg, Markt.....	59,64	7 806	130	90584
09 5 76 117	Büchenbach.....	30,78	5 197	168	91186
09 5 76 121	Georgensgmünd.....	46,92	6 216	132	91166
09 5 76 122	Greding, Stadt.....	103,81	7 107	68	91171
09 5 76 126	Heideck, Stadt.....	58,65	4 851	82	91180
09 5 76 127	Hilpoltstein, Stadt.....	89,42	12 454	139	91161
09 5 76 128	Kammerstein.....	37,12	2 666	71	91126
09 5 76 132	Schwanstetten, Markt.....	32,44	7 243	223	90596
09 5 76 137	Rednitzhembach.....	13,01	6 744	518	91126
09 5 76 141	Röttenbach.....	21,67	2 711	125	91187
09 5 76 142	Rohr.....	46,51	3 133	67	91189
09 5 76 143	Roth, Stadt.....	96,25	24 551	255	91154
09 5 76 147	Spalt, Stadt.....	55,85	5 109	91	91174
09 5 76 148	Thalmässing, Markt.....	80,53	5 316	66	91177
09 5 76 151	Wendelstein, Markt.....	49,88	16 015	321	90530
09 5 76 444	Roth, 5 gemfr. Gebiete.....	24,35	-	-	-
	zusammen ...	895,20	122 455	137	X

1) * Bedeutet, daß die Gemeinde mehrere Postleitzahlen hat;
die hier genannte Zahl ist diejenige des Verwaltungssitzes der Gemeinde.

3 Gemeinden in systematischer Ordnung mit Schlüsselnummer, Fläche, Bevölkerung, Bevölkerungsdichte und Postleitzahl am 31.12.1998

Schlüssel- nummer	Land, Reg.-Bezirk, Kreis, Gemeinde	Fläche km 2	Bevölkerung	Ein- wohner je km2	Post- leitzahl 1)
09 5 77	Weißenburg-Gunzenhausen Sitz: Weißenburg i. Bay., Stadt				
09 5 77 111	Absberg, Markt.....	18,99	1 289	67	91720
09 5 77 113	Alesheim.....	20,45	977	47	91793
09 5 77 114	Muhr a. See.....	10,95	1 991	181	91735
09 5 77 115	Bergen.....	19,91	1 095	54	91790
09 5 77 120	Burgsalach.....	19,31	1 161	60	91790
09 5 77 122	Dittenheim.....	29,34	1 792	61	91723
09 5 77 125	Ellingen, Stadt.....	31,25	3 529	112	91792
09 5 77 127	Ettenstatt.....	15,84	848	53	91796
09 5 77 133	Gnotzheim, Markt.....	12,48	861	68	91728
09 5 77 136	Gunzenhausen, Stadt.....	82,73	16 502	199	91710
09 5 77 138	Haundorf.....	51,34	2 554	49	91729
09 5 77 140	Heidenheim, Markt.....	52,29	2 789	53	91719
09 5 77 141	Höttingen.....	19,26	1 203	62	91798
09 5 77 148	Langenaltheim.....	39,05	2 511	64	91799
09 5 77 149	Markt Berolzheim, Markt.....	14,54	1 358	93	91801
09 5 77 150	Meinheim.....	16,36	871	53	91802
09 5 77 151	Nennslingen, Markt.....	21,97	1 479	67	91790
09 5 77 158	Pappenheim, Stadt.....	64,32	4 519	70	91788
09 5 77 159	Pföfeld.....	23,88	1 462	61	91738
09 5 77 161	Pleinfeld, Markt.....	71,38	7 325	102	91785
09 5 77 162	Polzingen.....	33,88	2 037	60	91805
09 5 77 163	Raitenbuch.....	38,20	1 187	31	91790
09 5 77 168	Solnhofen.....	13,55	1 832	135	91807
09 5 77 172	Theilenhofen.....	20,32	1 178	57	91741
09 5 77 173	Treuchtlingen, Stadt.....	103,38	13 415	129	91757
09 5 77 177	Weißenburg i. Bay., Stadt.....	97,55	17 820	182	91781
09 5 77 179	Westheim.....	28,32	1 230	43	91747
	zusammen ...	970,84	94 815	98	X
09 5	Reg.-Bez. insgesamt ..	7 245,14	1 678 535	232	X
	Reg.-Bez. Unterfranken				
	Kreisfreie Städte				
09 6 61 000	Aschaffenburg, Stadt.....	62,75	66 997	1 067	63739 *
09 6 62 000	Schweinfurt, Stadt.....	35,60	55 091	1 547	97421 *
09 6 63 000	Würzburg, Stadt.....	87,56	125 588	1 434	97070 *
	zusammen ...	185,91	247 676	1 332	X
	Landkreise				
09 6 71	Aschaffenburg Sitz: Aschaffenburg, Stadt				
09 6 71 111	Alzenau i. UFr., Stadt.....	59,33	18 447	310	63755
09 6 71 112	Bessenbach.....	29,99	5 737	191	63856
09 6 71 113	Blankenbach.....	3,95	1 598	404	63825
09 6 71 114	Karlstein a. Main.....	12,68	8 118	640	63791
09 6 71 119	Geiselbach.....	9,52	2 104	221	63826
09 6 71 120	Glattbach.....	3,53	3 550	1 005	63864
09 6 71 121	Goldbach, Markt.....	10,97	10 153	925	63773
09 6 71 122	Großostheim, Markt.....	44,31	15 587	351	63762
09 6 71 124	Haibach.....	7,35	8 299	1 129	63808
09 6 71 126	Heigenbrücken.....	6,70	2 511	374	63869
09 6 71 127	Heimbuchenthal.....	17,15	2 261	131	63872
09 6 71 128	Heinrichsthal.....	4,52	946	209	63871

1) * Bedeutet, daß die Gemeinde mehrere Postleitzahlen hat;
die hier genannte Zahl ist diejenige des Verwaltungssitzes der Gemeinde.

3 Gemeinden in systematischer Ordnung mit Schlüsselnummer, Fläche, Bevölkerung, Bevölkerungsdichte und Postleitzahl am 31.12.1998

Schlüssel- nummer	Land, Reg.-Bezirk, Kreis, Gemeinde	Fläche km 2	Bevölkerung	Ein- wohner je km2	Post- leit- zahl 1)
09 6 71 130	Hösbach, Markt.....	30,59	13 386	437	63768
09 6 71 133	Johannesberg.....	13,64	3 833	281	63867
09 6 71 134	Kahl a. Main.....	10,63	7 179	675	63796
09 6 71 135	Kleinkahl.....	11,86	1 873	157	63828
09 6 71 136	Kleinstheim.....	13,89	8 013	576	63801
09 6 71 138	Krombach.....	10,65	2 164	203	63829
09 6 71 139	Laufach.....	15,60	5 221	334	63846
09 6 71 140	Mainaschaff.....	7,24	8 213	1 134	63814
09 6 71 141	Mespeibrunn.....	15,53	2 400	154	63875
09 6 71 143	Mömbris, Markt.....	35,89	12 211	340	63776
09 6 71 148	Rothenbuch.....	7,05	1 886	267	63860
09 6 71 150	Sailauf.....	13,82	3 785	273	63877
09 6 71 152	Schöllkrippen, Markt.....	12,64	3 707	293	63825
09 6 71 153	Sommerkahl.....	5,46	1 163	213	63825
09 6 71 155	Stockstadt a. Main.....	18,88	7 452	394	63811
09 6 71 156	Waldaschaff.....	6,60	3 955	599	63857
09 6 71 157	Weibersbrunn.....	2,89	2 129	736	63879
09 6 71 159	Westerngrund.....	8,87	1 887	212	63825
09 6 71 160	Dammbach.....	18,48	2 027	109	63874
09 6 71 162	Wiesen.....	5,64	1 154	204	63831
09 6 71 444	Aschaffenburg, 11 gemfr. Gebiete.....	223,48	-	-	-
	zusammen ...	699,33	172 949	247	X
09 6 72	Bad Kissingen Sitz: Bad Kissingen, Stadt				
09 6 72 111	Aura a.d. Saale.....	6,73	837	124	97717
09 6 72 112	Bad Bocklet, Markt.....	36,20	4 572	126	97708
09 6 72 113	Bad Brückenau, Stadt.....	23,73	7 451	313	97769
09 6 72 114	Bad Kissingen, Stadt.....	59,13	21 715	367	97688
09 6 72 117	Burkardroth, Markt.....	69,11	7 914	114	97705
09 6 72 121	Elfershausen, Markt.....	34,92	3 003	85	97725
09 6 72 122	Euerdorf, Markt.....	16,34	1 724	105	97717
09 6 72 124	Fuchsstadt.....	18,30	1 786	97	97727
09 6 72 126	Geroda, Markt.....	16,79	997	59	97779
09 6 72 127	Hammelburg, Stadt.....	128,89	12 129	94	97762
09 6 72 131	Maßbach, Markt.....	59,31	4 866	82	97711
09 6 72 134	Motten.....	23,80	1 936	81	97786
09 6 72 135	Münnerstadt, Stadt.....	93,12	8 331	89	97702
09 6 72 136	Nüdlingen.....	26,35	4 143	157	97720
09 6 72 138	Oberleichtersbach.....	27,60	2 059	74	97789
09 6 72 139	Oberthulba, Markt.....	52,24	5 105	97	97723
09 6 72 140	Oerlenbach.....	33,41	5 243	156	97714
09 6 72 142	Ramsthal.....	10,42	1 158	111	97729
09 6 72 143	Rannungen.....	17,34	1 254	72	97517
09 6 72 145	Riedenberg.....	13,23	1 138	86	97792
09 6 72 149	Schondra, Markt.....	28,60	1 761	61	97795
09 6 72 155	Sulzthal, Markt.....	15,06	959	63	97717
09 6 72 157	Thundorf i. UFr.....	15,57	1 195	76	97711
09 6 72 161	Wartmannsroth.....	53,44	2 396	44	97797
09 6 72 163	Wildflecken, Markt.....	77,54	3 604	46	97772
09 6 72 166	Zeitlofs, Markt.....	40,12	2 290	57	97799
09 6 72 444	Bad Kissingen, 18 gemfr. Gebiete.....	139,53	-	-	-
	zusammen ...	1 136,82	109 566	96	X
09 6 73	Rhön-Grabfeld Sitz: Bad Neustadt a.d. Saale, Stadt				
09 6 73 113	Aubstadt.....	11,93	787	65	97633
09 6 73 114	Bad Neustadt a.d. Saale, Stadt.....	36,95	15 824	428	97616
09 6 73 116	Bastheim.....	41,76	2 576	61	97654
09 6 73 117	Bischofsheim a.d. Rhön, Stadt.....	67,73	5 171	76	97653
09 6 73 123	Fladungen, Stadt.....	46,45	2 407	51	97650

1) * Bedeutet, daß die Gemeinde mehrere Postleitzahlen hat;
die hier genannte Zahl ist diejenige des Verwaltungssitzes der Gemeinde.

3 Gemeinden in systematischer Ordnung mit Schlüsselnummer, Fläche, Bevölkerung,
Bevölkerungsdichte und Postleitzahl am 31.12.1998

Schlüssel- nummer	Land, Reg.-Bezirk, Kreis, Gemeinde	Fläche km 2	Bevölkerung	Ein- wohner je km2	Post- leitz- zahl 1)
09 6 73 126	Großbardorf.....	16,54	991	59	97633
09 6 73 127	Großelbstadt.....	16,64	1 259	75	97633
09 6 73 129	Hausen.....	24,21	792	32	97647
09 6 73 130	Hendungen.....	22,85	1 064	46	97640
09 6 73 131	Herbstadt.....	20,69	706	34	97633
09 6 73 133	Heustreu.....	10,56	1 433	135	97618
09 6 73 134	Höchheim.....	25,25	1 340	53	97633
09 6 73 135	Hohenroth.....	17,14	3 608	210	97618
09 6 73 136	Hollstadt.....	24,31	1 672	68	97618
09 6 73 141	Bad Königshofen i. Grabfeld, Stadt.....	69,52	6 893	99	97631
09 6 73 142	Mellrichstadt, Stadt.....	55,78	6 408	114	97638
09 6 73 146	Niederlauer.....	9,07	1 842	203	97618
09 6 73 147	Nordheim v.d. Rhön.....	16,56	1 251	75	97647
09 6 73 149	Oberelsbach, Markt.....	67,66	2 976	43	97656
09 6 73 151	Oberstreu.....	22,60	1 613	71	97640
09 6 73 153	Ostheim v.d. Rhön, Stadt.....	40,73	3 768	92	97645
09 6 73 156	Rödelmaier.....	6,28	929	147	97618
09 6 73 160	Saal a.d. Saale, Markt.....	21,57	1 569	72	97633
09 6 73 161	Salz.....	8,65	2 106	243	97616
09 6 73 162	Sandberg.....	28,04	2 941	104	97657
09 6 73 163	Schönau a.d. Brend.....	15,58	1 454	93	97659
09 6 73 167	Sondheim v.d. Rhön.....	18,58	1 179	63	97647
09 6 73 170	Stockheim.....	19,86	1 145	57	97640
09 6 73 171	Strahlungen.....	13,43	975	72	97618
09 6 73 172	Sulzdorf a.d. Lederhecke.....	36,41	1 301	35	97528
09 6 73 173	Sulzfeld.....	22,52	1 825	81	97633
09 6 73 174	Trappstadt, Markt.....	25,80	1 049	40	97633
09 6 73 175	Unsleben.....	8,93	936	104	97618
09 6 73 182	Willmars.....	12,17	697	57	97647
09 6 73 183	Wollbach.....	7,58	1 320	174	97618
09 6 73 184	Wülfershausen a.d. Saale.....	18,12	1 511	83	97618
09 6 73 186	Burglauer.....	13,95	1 671	119	97724
09 6 73 444	Rhön-Grabfeld, 8 gemfr. Gebiete.....	79,46	-	-	-
	zusammen ...	1 021,86	86 989	85	x
09 6 74	Haßberge				
	Sitz: Haßfurt, Stadt				
09 6 74 111	Aidhausen.....	37,30	1 972	52	97491
09 6 74 118	Breitbrunn.....	12,41	1 059	85	96151
09 6 74 120	Bundorf.....	40,24	1 013	25	97494
09 6 74 121	Burgpreppach, Markt.....	38,76	1 541	39	97496
09 6 74 129	Ebelsbach.....	25,73	4 075	158	97500
09 6 74 130	Ebern, Stadt.....	95,02	7 548	79	96106
09 6 74 133	Eltmann, Stadt.....	39,99	5 653	141	97483
09 6 74 139	Gädheim.....	9,58	1 288	134	97503
09 6 74 147	Haßfurt, Stadt.....	52,75	12 931	245	97437
09 6 74 149	Hofheim i. UFr., Stadt.....	56,35	5 285	93	97461
09 6 74 153	Riedbach.....	31,67	1 789	56	97519
09 6 74 159	Oberaurach.....	36,75	4 353	118	97514
09 6 74 160	Kirchlauter.....	16,92	1 499	88	96166
09 6 74 163	Knetzgau.....	43,99	6 420	145	97478
09 6 74 164	Königsberg i. Bay., Stadt.....	61,86	3 771	60	97486
09 6 74 171	Maroldsweisach, Markt.....	71,87	3 951	54	96126
09 6 74 180	Theres.....	30,79	2 731	88	97531
09 6 74 184	Pfarrweisach.....	28,43	1 580	55	96176
09 6 74 187	Rauhenebrach.....	46,82	3 220	68	96181
09 6 74 190	Rentweinsdorf, Markt.....	24,62	1 521	61	96184
09 6 74 195	Sand a. Main.....	7,44	3 083	414	97522
09 6 74 201	Stettfeld.....	11,17	1 285	115	96188
09 6 74 210	Untermerzbach.....	27,75	1 857	66	96190
09 6 74 219	Wonfurt.....	17,36	1 892	108	97539
09 6 74 221	Zeil a. Main, Stadt.....	35,74	6 124	171	97475

1) * Bedeutet, daß die Gemeinde mehrere Postleitzahlen hat;
die hier genannte Zahl ist diejenige des Verwaltungssitzes der Gemeinde.

3 Gemeinden in systematischer Ordnung mit Schlüsselnummer, Fläche, Bevölkerung,
Bevölkerungsdichte und Postleitzahl am 31.12.1998

Schlüssel- nummer	Land, Reg.-Bezirk, Kreis, Gemeinde	Fläche km 2	Bevölkerung	Ein- wohner je km2	Post- leitz- zahl 1)
09 6 74 223	Ermershausen.....	9,21	618	67	96126
09 6 74 444	Haßberge, 7 gemfr. Gebiete.....	46,00	-	-	-
	zusammen ...	956,52	88 059	92	X
09 6 75	Kitzingen Sitz: Kitzingen, Stadt				
09 6 75 111	Abtswind, Markt.....	12,81	778	60	97355
09 6 75 112	Albertshofen.....	3,80	2 130	560	97320
09 6 75 113	Biebelried.....	22,70	1 132	49	97318
09 6 75 114	Buchbrunn.....	4,57	973	212	97320
09 6 75 116	Castell.....	22,93	810	35	97355
09 6 75 117	Dettelbach, Stadt.....	60,94	6 778	111	97337
09 6 75 127	Geiselwind, Markt.....	48,77	2 324	47	96160
09 6 75 131	Großlangheim, Markt.....	14,77	1 572	106	97320
09 6 75 139	Iphofen, Stadt.....	78,01	4 386	56	97346
09 6 75 141	Kitzingen, Stadt.....	46,96	21 219	451	97318
09 6 75 142	Kleinlangheim, Markt.....	19,09	1 676	87	97355
09 6 75 144	Mainbernheim, Stadt.....	12,22	2 354	192	97350
09 6 75 146	Mainstockheim.....	8,52	1 787	209	97320
09 6 75 147	Marktbreit, Stadt.....	20,15	3 709	184	97340
09 6 75 148	Markt Einersheim, Markt.....	7,74	1 260	162	97348
09 6 75 149	Marktsteft, Stadt.....	10,49	1 662	158	97342
09 6 75 150	Martinsheim.....	23,22	1 044	44	97340
09 6 75 155	Nordheim a. Main.....	5,31	1 017	191	97334
09 6 75 156	Obernbreit, Markt.....	9,82	1 774	180	97342
09 6 75 158	Prichsenstadt, Stadt.....	48,85	3 103	63	97357
09 6 75 161	Rödelsee.....	11,50	1 516	131	97348
09 6 75 162	Rüdenhausen, Markt.....	6,88	793	115	97355
09 6 75 165	Schwarzach a. Main, Markt.....	21,11	3 565	168	97359
09 6 75 166	Segnitz.....	2,76	860	311	97340
09 6 75 167	Seinsheim, Markt.....	17,53	1 120	63	97342
09 6 75 169	Sommerach.....	5,67	1 356	239	97334
09 6 75 170	Sulzfeld a. Main.....	7,66	1 244	162	97320
09 6 75 174	Volkach, Stadt.....	60,31	9 457	156	97332
09 6 75 177	Wiesenbronn.....	10,57	947	89	97355
09 6 75 178	Wiesentheid, Markt.....	33,33	4 655	139	97353
09 6 75 179	Willanzheim, Markt.....	25,19	1 481	58	97348
	zusammen ...	684,18	88 482	129	X
09 6 76	Miltenberg Sitz: Miltenberg, Stadt				
09 6 76 111	Altenbuch.....	9,79	1 374	140	97901
09 6 76 112	Amorbach, Stadt.....	50,92	4 242	83	63916
09 6 76 116	Bürgstadt, Markt.....	17,39	4 319	248	63927
09 6 76 117	Collenberg.....	23,84	2 541	106	97903
09 6 76 118	Dorfprozelten.....	10,39	1 956	188	97904
09 6 76 119	Eichenbühl.....	31,24	2 853	91	63928
09 6 76 121	Elsenfeld, Markt.....	24,38	8 702	356	63820
09 6 76 122	Erlenbach a. Main, Stadt.....	15,71	9 840	626	63906
09 6 76 123	Eschau, Markt.....	38,12	4 220	110	63863
09 6 76 124	Faulbach.....	10,97	2 801	255	97906
09 6 76 125	Großheubach, Markt.....	19,00	5 131	270	63920
09 6 76 126	Großwallstadt.....	14,03	3 976	283	63868
09 6 76 128	Hausen.....	8,06	1 989	246	63840
09 6 76 131	Kirchzell, Markt.....	63,87	2 461	38	63931
09 6 76 132	Kleinheubach, Markt.....	9,49	3 430	361	63924
09 6 76 133	Kleinwallstadt, Markt.....	15,77	5 595	354	63839
09 6 76 134	Klingenberg a. Main, Stadt.....	21,14	6 282	297	63911
09 6 76 135	Laudenbach.....	4,94	1 350	273	63925
09 6 76 136	Leidersbach.....	19,81	4 750	239	63849
09 6 76 139	Miltenberg, Stadt.....	60,18	9 749	161	63897

1) * Bedeutet, daß die Gemeinde mehrere Postleitzahlen hat;
die hier genannte Zahl ist diejenige des Verwaltungssitzes der Gemeinde.

3 Gemeinden in systematischer Ordnung mit Schlüsselnummer, Fläche, Bevölkerung, Bevölkerungsdichte und Postleitzahl am 31.12.1998

Schlüssel- nummer	Land, Reg.-Bezirk, Kreis, Gemeinde	Fläche km 2	Bevölkerung	Ein- wohner je km2	Post- leitz- zahl 1)
09 6 76 140	Mömlingen.....	18,45	5 003	271	63853
09 6 76 141	Mönchberg, Markt.....	24,15	2 560	106	63933
09 6 76 143	Neunkirchen.....	16,65	1 554	93	63930
09 6 76 144	Niedernberg.....	15,61	4 699	301	63843
09 6 76 145	Obernburg a. Main, Stadt.....	24,83	8 730	351	63785
09 6 76 151	Röllbach.....	12,42	1 509	121	63934
09 6 76 153	Rüdenau.....	4,01	872	217	63924
09 6 76 156	Schneeberg, Markt.....	16,60	1 893	114	63936
09 6 76 158	Stadtprozelten, Stadt.....	10,84	1 758	162	97909
09 6 76 160	Sulzbach a. Main, Markt.....	19,97	6 922	346	63834
09 6 76 165	Weilbach, Markt.....	27,28	2 253	82	63937
09 6 76 169	Wörth a. Main, Stadt.....	15,89	4 850	305	63939
09 6 76 444	Miltenberg, 6 gemfr. Gebiete.....	39,94	-	-	-
	zusammen ...	715,68	130 164	182	X
09 6 77	Main-Spessart				
	Sitz: Karlstadt, Stadt				
09 6 77 114	Arnstein, Stadt.....	112,13	8 298	74	97450
09 6 77 116	Aura 1. Sinngrund.....	12,07	1 084	89	97773
09 6 77 119	Birkenfeld.....	29,15	2 130	73	97834
09 6 77 120	Bischbrunn.....	8,50	1 935	227	97836
09 6 77 122	Burgsinn, Markt.....	51,38	2 665	51	97775
09 6 77 125	Erlenbach b. Marktheidenfeld.....	15,32	2 323	151	97837
09 6 77 126	Esselbach.....	10,33	2 069	200	97839
09 6 77 127	Eußenheim.....	56,84	3 372	59	97776
09 6 77 128	Fellen.....	34,33	965	28	97778
09 6 77 129	Frammersbach, Markt.....	19,20	4 956	258	97833
09 6 77 131	Gemünden a. Main, Stadt.....	75,08	11 474	152	97737
09 6 77 132	Gössenheim.....	11,50	1 279	111	97780
09 6 77 133	Gräfenhof.....	45,30	1 534	33	97782
09 6 77 135	Hafenlohr.....	11,33	1 846	162	97840
09 6 77 137	Hasloch.....	10,38	1 445	139	97907
09 6 77 142	Himmelstadt.....	13,42	1 742	129	97267
09 6 77 146	Karbach, Markt.....	24,15	1 370	56	97842
09 6 77 148	Karlstadt, Stadt.....	97,96	15 329	156	97753
09 6 77 149	Karsbach.....	30,15	1 747	57	97783
09 6 77 151	Kreuzwertheim, Markt.....	20,04	3 887	193	97892
09 6 77 154	Triefenstein, Markt.....	25,47	4 152	163	97855
09 6 77 155	Lohr a. Main, Stadt.....	90,44	16 227	179	97816
09 6 77 157	Marktheidenfeld, Stadt.....	35,70	10 777	301	97828
09 6 77 159	Mittelsinn.....	14,28	1 002	70	97785
09 6 77 164	Neuendorf.....	9,65	931	96	97788
09 6 77 165	Neuhütten.....	5,95	1 275	214	97843
09 6 77 166	Neustadt a. Main.....	19,81	1 352	68	97845
09 6 77 169	Obersinn, Markt.....	11,70	1 138	97	97791
09 6 77 170	Partenstein.....	10,47	2 906	277	97846
09 6 77 172	Rechtenbach.....	2,09	1 103	527	97848
09 6 77 175	Retzstadt.....	18,07	1 621	89	97282
09 6 77 177	Rieneck, Stadt.....	26,20	2 118	80	97794
09 6 77 178	Roden.....	20,05	1 022	50	97849
09 6 77 181	Rothenfels, Stadt.....	12,07	1 042	86	97851
09 6 77 182	Schollbrunn.....	11,23	925	82	97852
09 6 77 186	Steinfeld.....	33,69	2 247	66	97854
09 6 77 189	Thüngen, Markt.....	13,61	1 367	100	97289
09 6 77 193	Urspringen.....	17,99	1 305	72	97857
09 6 77 200	Wiesthal.....	9,18	1 474	160	97859
09 6 77 203	Zellingen, Markt.....	41,45	6 490	156	97225
09 6 77 444	Main-Spessart, 13 gemfr. Gebiete.....	203,78	-	-	-
	zusammen ...	1 321,44	131 924	100	X

1) * Bedeutet, daß die Gemeinde mehrere Postleitzahlen hat;
die hier genannte Zahl ist diejenige des Verwaltungssitzes der Gemeinde.

3 Gemeinden in systematischer Ordnung mit Schlüsselnummer, Fläche, Bevölkerung,
Bevölkerungsdichte und Postleitzahl am 31.12.1998

Schlüssel- nummer	Land, Reg.-Bezirk, Kreis, Gemeinde	Fläche km 2	Bevölkerung	Ein- wohner je km2	Post- leit- zahl 1)
09 6 78	Schweinfurt Sitz: Schweinfurt, Stadt				
09 6 78 115	Bergheinfeld.....	19,87	5 099	256	97493
09 6 78 122	Dingolshausen.....	10,23	1 220	119	97497
09 6 78 123	Ditttelbrunn.....	23,84	7 491	314	97456
09 6 78 124	Donnersdorf.....	26,97	1 886	69	97499
09 6 78 128	Euerbach.....	17,40	3 061	175	97502
09 6 78 130	Frankenwinheim.....	14,70	936	63	97447
09 6 78 132	Geldersheim.....	15,33	2 598	169	97505
09 6 78 134	Gerolzhofen, Stadt.....	18,27	6 900	377	97447
09 6 78 135	Gochsheim.....	20,66	6 570	318	97469
09 6 78 136	Grafenheinfeld.....	11,35	3 299	290	97506
09 6 78 138	Grettstadt.....	34,93	4 053	116	97508
09 6 78 150	Kolitzheim.....	59,02	5 719	96	97509
09 6 78 153	Lülsfeld.....	11,20	833	74	97511
09 6 78 157	Michelau i. Steigerwald.....	14,14	1 146	81	97513
09 6 78 160	Niederwerrn.....	9,78	7 812	798	97464
09 6 78 164	Oberschwarzach, Markt.....	24,51	1 424	58	97516
09 6 78 168	Poppenhausen.....	39,13	4 073	104	97490
09 6 78 170	Röthlein.....	19,08	4 843	253	97520
09 6 78 174	Schonungen.....	80,86	8 191	101	97453
09 6 78 175	Schwanfeld.....	12,00	2 021	168	97523
09 6 78 176	Schwebheim.....	8,10	3 983	491	97525
09 6 78 178	Sennfeld.....	6,98	4 227	605	97526
09 6 78 181	Stadtlauringen, Markt.....	63,61	4 371	68	97488
09 6 78 183	Sulzheim.....	26,77	1 992	74	97529
09 6 78 186	Üchtelhausen.....	62,15	4 045	65	97532
09 6 78 190	Waigolshausen.....	23,74	2 881	121	97534
09 6 78 192	Wasserlosen.....	51,32	3 434	66	97535
09 6 78 193	Werneck, Markt.....	73,55	10 380	141	97440
09 6 78 196	Wipfeld.....	5,21	1 166	223	97537
09 6 78 444	Schweinfurt, 7 gemfr. Gebiete.....	35,36	-	-	-
	zusammen ...	840,06	115 654	138	X
09 6 79	Würzburg Sitz: Würzburg, Stadt				
09 6 79 114	Aub, Stadt.....	17,54	1 714	97	97239
09 6 79 117	Bergtheim.....	26,48	3 358	126	97241
09 6 79 118	Bieberehren.....	14,83	1 022	68	97243
09 6 79 122	Bütthard, Markt.....	36,26	1 319	36	97244
09 6 79 124	Eibelstadt, Stadt.....	7,07	2 804	396	97246
09 6 79 126	Eisingen.....	5,32	3 491	656	97249
09 6 79 128	Erlabrunn.....	4,01	1 601	399	97250
09 6 79 130	Estenfeld.....	18,12	4 716	260	97230
09 6 79 131	Frickenhäuser a. Main, Markt.....	10,54	1 311	124	97252
09 6 79 134	Gaukönigshofen.....	31,98	2 193	68	97253
09 6 79 135	Gelchsheim, Markt.....	15,75	914	58	97255
09 6 79 136	Gerbrunn.....	4,58	6 221	1 358	97218
09 6 79 137	Geroldshausen.....	10,40	1 177	113	97256
09 6 79 138	Giebelstadt, Markt.....	48,06	4 473	93	97232
09 6 79 141	Greußenheim.....	17,67	1 627	92	97259
09 6 79 142	Güntersleben.....	16,05	4 442	276	97261
09 6 79 143	Hausen b. Würzburg.....	21,97	2 311	105	97262
09 6 79 144	Helmstadt, Markt.....	22,80	2 665	116	97264
09 6 79 146	Hettstadt.....	13,92	3 484	250	97265
09 6 79 147	Höchberg, Markt.....	7,55	9 474	1 254	97204
09 6 79 149	Holzkirchen.....	8,42	991	117	97292
09 6 79 153	Kirchheim.....	18,99	2 310	121	97268
09 6 79 154	Kist.....	3,87	2 467	637	97270
09 6 79 155	Kleinrinderfeld.....	7,74	2 043	263	97271

1) * Bedeutet, daß die Gemeinde mehrere Postleitzahlen hat;
die hier genannte Zahl ist diejenige des Verwaltungssitzes der Gemeinde.

3 Gemeinden in systematischer Ordnung mit Schlüsselnummer, Fläche, Bevölkerung,
Bevölkerungsdichte und Postleitzahl am 31.12.1998

Schlüssel- nummer	Land, Reg.-Bezirk, Kreis, Gemeinde	Fläche km 2	Bevölkerung	Ein- wohner je km2	Post- leitzahl 1)
09 6 79 156	Kürnach.....	12,29	3 803	309	97273
09 6 79 161	Margetshöchheim.....	6,68	3 230	483	97276
09 6 79 164	Neubrunn, Markt.....	26,56	2 388	89	97277
09 6 79 165	Altertheim.....	24,08	2 114	87	97237
09 6 79 167	Eisenheim, Markt.....	11,56	1 265	109	97247
09 6 79 169	Oberpleichfeld.....	8,66	1 054	121	97241
09 6 79 170	Ochsenfurt, Stadt.....	63,55	11 962	188	97199
09 6 79 174	Prosselsheim.....	20,03	1 188	59	97279
09 6 79 175	Randersacker, Markt.....	16,26	3 525	216	97236
09 6 79 176	Reichenberg, Markt.....	34,79	4 062	116	97234
09 6 79 177	Remlingen, Markt.....	20,44	1 538	75	97280
09 6 79 179	Riedenheim.....	23,99	809	33	97283
09 6 79 180	Rimpar, Markt.....	36,42	7 826	214	97222
09 6 79 182	Röttlingen, Stadt.....	27,19	1 788	65	97285
09 6 79 185	Rottendorf.....	14,83	4 704	317	97228
09 6 79 187	Sommerhausen, Markt.....	7,22	1 660	229	97286
09 6 79 188	Sonderhofen.....	18,80	835	44	97255
09 6 79 192	Tauberrettersheim.....	8,56	796	92	97285
09 6 79 193	Theilheim.....	9,69	2 317	239	97288
09 6 79 194	Thüngersheim.....	10,80	2 704	250	97291
09 6 79 196	Uettingen.....	13,52	1 828	135	97292
09 6 79 200	Leinach.....	28,02	3 213	114	97274
09 6 79 201	Unterpleichfeld.....	23,95	2 721	113	97294
09 6 79 202	Veitshöchheim.....	10,76	9 798	910	97209
09 6 79 204	Waldbrunn.....	6,62	2 546	384	97295
09 6 79 205	Waldbüttelbrunn.....	19,15	4 683	244	97297
09 6 79 206	Winterhausen, Markt.....	8,11	1 552	191	97286
09 6 79 209	Zell a. Main, Markt.....	9,96	3 899	391	97299
09 6 79 444	Würzburg, 3 gemfr. Gebiete.....	55,16	-	-	-
	zusammen ...	967,57	157 936	163	X
09 6	Reg.-Bez. insgesamt ..	8 529,37	1 329 399	156	X
	Reg.-Bez. Schwaben				
	Kreisfreie Städte				
09 7 61 000	Augsburg, Stadt.....	146,71	254 610	1 735	86150 *
09 7 62 000	Kaufbeuren, Stadt.....	40,02	41 800	1 044	87600
09 7 63 000	Kempten (Allgäu), Stadt.....	63,29	61 362	969	87435 *
09 7 64 000	Memmingen, Stadt.....	70,04	40 774	582	87700
	zusammen ...	320,06	398 546	1 245	X
	Landkreise				
09 7 71	Aichach-Friedberg Sitz: Aichach, Stadt				
09 7 71 111	Adelzhausen.....	16,97	1 399	82	86559
09 7 71 112	Affing.....	44,86	4 900	109	86444
09 7 71 113	Aichach, Stadt.....	92,97	19 825	213	86551
09 7 71 114	Aindling, Markt.....	31,43	4 005	127	86447
09 7 71 122	Dasing.....	40,88	5 037	123	86453
09 7 71 129	Eurasburg.....	23,94	1 486	62	86495
09 7 71 130	Friedberg, Stadt.....	80,88	28 811	356	86316
09 7 71 140	Hollenbach.....	26,12	2 300	88	86568
09 7 71 141	Inchenhofen, Markt.....	27,55	2 215	80	86570
09 7 71 142	Kissing.....	23,12	10 172	439	86438
09 7 71 144	Kühbach, Markt.....	37,57	3 738	99	86556
09 7 71 145	Merching.....	24,84	2 822	113	86504

1) * Bedeutet, daß die Gemeinde mehrere Postleitzahlen hat;
die hier genannte Zahl ist diejenige des Verwaltungssitzes der Gemeinde.

3 Gemeinden in systematischer Ordnung mit Schlüsselnummer, Fläche, Bevölkerung,
Bevölkerungsdichte und Postleitzahl am 31.12.1998

Schlüssel- nummer	Land, Reg.-Bezirk, Kreis, Gemeinde	Fläche km 2	Bevölkerung	Ein- wohner je km2	Post- leitzahl 1)
09 7 71 146	Mering, Markt.....	26,88	11 704	435	86415
09 7 71 149	Obergriesbach.....	10,32	1 746	169	86573
09 7 71 155	Petersdorf.....	19,51	1 726	88	86574
09 7 71 156	Pöttmes, Markt.....	82,60	6 068	73	86554
09 7 71 158	Rehling.....	26,26	2 262	86	86508
09 7 71 160	Ried.....	29,21	2 740	93	86510
09 7 71 162	Schiltberg.....	29,81	1 738	58	86576
09 7 71 163	Schmiechen.....	13,50	1 110	82	86511
09 7 71 165	Sielenbach.....	17,87	1 415	79	86577
09 7 71 168	Steindorf.....	16,19	853	52	82297
09 7 71 169	Todtenweis.....	20,28	1 362	67	86447
09 7 71 176	Baar (Schwaben).....	16,94	1 146	67	86674
	zusammen ...	780,50	120 580	154	X
09 7 72	Augsburg Sitz: Augsburg, Stadt				
09 7 72 111	Adelsried.....	9,70	2 294	236	86477
09 7 72 114	Allmannshofen.....	10,31	805	78	86695
09 7 72 115	Altenmünster.....	41,30	3 772	91	86450
09 7 72 117	Aystetten.....	9,35	3 051	326	86482
09 7 72 121	Biberbach, Markt.....	36,90	3 379	91	86485
09 7 72 125	Bobingen, Stadt.....	50,34	16 387	325	86399
09 7 72 126	Bonstetten.....	6,70	1 070	159	86486
09 7 72 130	Diedorf Markt.....	33,17	9 905	298	86420
09 7 72 131	Dinkelscherben, Markt.....	67,68	6 719	99	86424
09 7 72 134	Ehingen.....	9,64	965	100	86678
09 7 72 136	Ellgau.....	13,89	894	64	86679
09 7 72 137	Emersacker.....	11,77	1 356	115	86494
09 7 72 141	Fischach, Markt.....	30,10	4 601	152	86850
09 7 72 145	Gablingen.....	26,74	4 563	170	86456
09 7 72 147	Gersthofen, Stadt.....	33,97	19 482	573	86368
09 7 72 148	Gessertshausen.....	41,34	4 218	102	86459
09 7 72 149	Graben.....	14,56	3 029	208	86836
09 7 72 151	Großaitingen.....	39,06	4 578	117	86845
09 7 72 156	Heretsried.....	17,31	1 012	58	86465
09 7 72 157	Hiltenfingen.....	14,55	1 469	100	86856
09 7 72 159	Horgau.....	26,51	2 492	94	86497
09 7 72 160	Kleinaitingen.....	15,67	1 472	93	86507
09 7 72 162	Klosterlechfeld.....	2,46	2 406	978	86836
09 7 72 163	Königsbrunn, Stadt.....	18,39	26 130	1 420	86343
09 7 72 166	Kühnenthal.....	7,14	744	104	86707
09 7 72 167	Kutzenhausen.....	27,93	2 304	82	86500
09 7 72 168	Langenneufnach.....	12,87	1 639	127	86863
09 7 72 170	Langerringen.....	42,10	3 527	83	86853
09 7 72 171	Langweid a. Lech.....	23,54	7 017	298	86462
09 7 72 177	Meitingen, Markt.....	29,87	10 711	358	86405
09 7 72 178	Mickhausen.....	15,92	1 261	79	86866
09 7 72 179	Mittelneufnach.....	16,97	1 056	62	86868
09 7 72 184	Neusäß, Stadt.....	25,05	21 643	863	86356
09 7 72 185	Nordendorf.....	7,51	2 177	289	86695
09 7 72 186	Oberottmarshausen.....	8,60	1 515	176	86507
09 7 72 197	Scherstetten.....	15,70	992	63	86872
09 7 72 200	Schwabmünchen, Stadt.....	55,52	12 501	225	86830
09 7 72 202	Stadtbergen, Markt.....	11,50	14 268	1 240	86391
09 7 72 207	Thierhaupten, Markt.....	39,14	3 514	89	86672
09 7 72 209	Untermeitingen.....	15,92	6 327	397	86836
09 7 72 211	Ustersbach.....	11,14	1 156	103	86514
09 7 72 214	Walkertshofen.....	12,68	1 114	87	86877
09 7 72 215	Wehringen.....	14,05	2 653	188	86517
09 7 72 216	Weiden, Markt.....	17,96	3 539	197	86465
09 7 72 217	Westendorf.....	6,32	1 475	233	86707
09 7 72 223	Zusmarshausen, Markt.....	68,71	5 815	84	86441

1) * Bedeutet, daß die Gemeinde mehrere Postleitzahlen hat;
die hier genannte Zahl ist diejenige des Verwaltungssitzes der Gemeinde.

3 Gemeinden in systematischer Ordnung mit Schlüsselnummer, Fläche, Bevölkerung,
Bevölkerungsdichte und Postleitzahl am 31.12.1998

Schlüssel- nummer	Land, Reg.-Bezirk, Kreis, Gemeinde	Fläche km 2	Bevölkerung	Ein- wohner je km2	Post- leitz- zahl 1)
09 7 72 444	Augsburg, 1 gemfr. Gebiet.....	3,28	-	-	-
	zusammen ...	1 070,83	232 997	218	X
09 7 73	Dillingen a.d. Donau Sitz: Dillingen a.d. Donau, Stadt				
09 7 73 111	Aislingen, Markt.....	19,35	1 364	70	89344
09 7 73 112	Bachhagel.....	19,72	2 290	116	89429
09 7 73 113	Bächingen a.d. Brenz.....	7,34	1 254	170	89431
09 7 73 116	Binswangen.....	11,91	1 238	103	89432
09 7 73 117	Bissingen, Markt.....	64,22	3 589	55	86657
09 7 73 119	Blindheim.....	26,39	1 657	62	89434
09 7 73 122	Buttenwiesen.....	59,49	5 603	94	86647
09 7 73 125	Dillingen a.d. Donau, Stadt.....	75,59	18 019	238	89407
09 7 73 133	Glött.....	10,99	1 138	103	89353
09 7 73 136	Gundelfingen a.d. Donau, Stadt.....	53,97	7 471	138	89423
09 7 73 137	Haunsheim.....	17,80	1 594	89	89437
09 7 73 139	Höchstädt a.d. Donau, Stadt.....	37,45	6 401	170	89420
09 7 73 140	Holzheim.....	40,86	3 767	92	89438
09 7 73 143	Laugna.....	27,60	1 524	55	86502
09 7 73 144	Lauingen (Donau), Stadt.....	44,39	10 862	244	89415
09 7 73 146	Lutzingen.....	24,93	1 026	41	89440
09 7 73 147	Mödingen.....	23,37	1 375	58	89426
09 7 73 150	Finningen.....	27,84	1 558	55	89435
09 7 73 153	Medlingen.....	17,07	963	56	89441
09 7 73 164	Schwenningen.....	25,02	1 452	58	89443
09 7 73 170	Syrgenstein.....	16,66	3 469	208	89428
09 7 73 179	Villenbach.....	17,81	1 184	66	89444
09 7 73 182	Wertingen, Stadt.....	51,77	8 507	164	86637
09 7 73 183	Wittislingen, Markt.....	17,41	2 497	143	89426
09 7 73 186	Ziertheim.....	20,83	1 080	51	89446
09 7 73 187	Zöschingen.....	14,61	718	49	89447
09 7 73 188	Zusamaltheim.....	17,90	1 261	70	89449
	zusammen ...	792,29	92 861	117	X
09 7 74	Günzburg Sitz: Günzburg, Stadt				
09 7 74 111	Aletshausen.....	17,65	1 151	65	86480
09 7 74 115	Balzhausen.....	14,65	1 184	80	86483
09 7 74 116	Ursberg.....	25,43	3 542	139	86513
09 7 74 117	Breitenthal.....	13,27	1 199	90	86488
09 7 74 118	Bubesheim.....	7,76	1 418	182	89347
09 7 74 119	Bibertal.....	27,31	4 671	171	89346
09 7 74 121	Burgau, Stadt.....	25,92	9 491	366	89331
09 7 74 122	Burtenbach, Markt.....	37,64	3 292	87	89349
09 7 74 124	Deisenhausen.....	11,67	1 456	124	86489
09 7 74 127	Dürrlauingen.....	12,34	1 875	151	89350
09 7 74 129	Ebershausen.....	9,09	627	68	86491
09 7 74 133	Ellzee.....	14,77	1 079	73	89352
09 7 74 135	Günzburg, Stadt.....	55,40	19 640	354	89312
09 7 74 136	Gundremmingen.....	10,84	1 338	123	89355
09 7 74 140	Haldenwang.....	17,98	1 784	99	89356
09 7 74 143	Ichenhausen, Stadt.....	34,21	8 365	244	89335
09 7 74 144	Jettingen-Scheppach, Markt.....	54,07	6 563	121	89343
09 7 74 145	Kammeltal.....	41,74	3 339	79	89358
09 7 74 148	Kötz.....	20,55	3 228	157	89359
09 7 74 150	Krumbach (Schwaben), Stadt.....	44,74	12 522	279	86381
09 7 74 151	Landensberg.....	7,95	697	87	89361
09 7 74 155	Leipheim, Stadt.....	32,15	6 506	202	89340
09 7 74 160	Münsterhausen, Markt.....	18,48	2 049	110	86505
09 7 74 162	Neuburg a.d. Kammel, Markt.....	37,91	3 067	80	86476
09 7 74 166	Aichen.....	17,60	1 129	64	86479

1) * Bedeutet, daß die Gemeinde mehrere Postleitzahlen hat;
die hier genannte Zahl ist diejenige des Verwaltungssitzes der Gemeinde.

3 Gemeinden in systematischer Ordnung mit Schlüsselnummer, Fläche, Bevölkerung, Bevölkerungsdichte und Postleitzahl am 31.12.1998

Schlüssel- nummer	Land, Reg.-Bezirk, Kreis, Gemeinde	Fläche km 2	Bevölkerung	Ein- wohner je km2	Post- leit- zahl 1)
09 7 74 171	Offingen, Markt.....	14,93	4 054	271	89362
09 7 74 174	Rettenbach.....	12,75	1 539	120	89364
09 7 74 178	Röfingen.....	6,62	1 168	176	89365
09 7 74 185	Thannhausen, Stadt.....	20,03	6 259	312	86470
09 7 74 189	Wiesenbach.....	11,47	917	79	86519
09 7 74 191	Waldctetten, Markt.....	11,12	1 189	106	89367
09 7 74 192	Waltenhausen.....	13,43	702	52	86480
09 7 74 196	Winterbach.....	14,82	794	53	89368
09 7 74 198	Ziemetshausen, Markt.....	42,99	3 009	69	86473
09 7 74 444	Günzburg, 2 gemfr. Gebiete.....	3,26	-	-	-
	zusammen ...	762,54	120 843	158	X
09 7 75	Neu-Ulm Sitz: Neu-Ulm, Stadt				
09 7 75 111	Altstadt, Markt.....	31,29	4 637	148	89281
09 7 75 115	Bellenberg.....	5,01	4 436	885	89287
09 7 75 118	Buch, Markt.....	39,87	3 498	87	89290
09 7 75 126	Holzheim.....	7,60	1 640	215	89291
09 7 75 129	Illertissen, Stadt.....	36,30	15 267	420	89257
09 7 75 132	Kellmünz a.d. Iller, Markt.....	8,52	1 330	156	89293
09 7 75 134	Nersingen.....	24,27	8 735	359	89278
09 7 75 135	Neu-Ulm, Stadt.....	80,98	49 873	615	89231 *
09 7 75 139	Elchingen.....	24,87	9 378	377	89275
09 7 75 141	Oberroth.....	9,95	806	81	89294
09 7 75 142	Osterberg.....	13,79	855	62	89296
09 7 75 143	Pfaffenhofen a.d. Roth, Markt.....	42,69	6 869	160	89284
09 7 75 149	Roggenburg.....	27,40	2 526	92	89297
09 7 75 152	Senden, Stadt.....	25,17	21 690	861	89250
09 7 75 161	Unterroth.....	15,37	945	61	89299
09 7 75 162	Vöhringen, Stadt.....	23,26	13 050	561	89269
09 7 75 164	Weißenhorn, Stadt.....	53,41	12 589	235	89264
09 7 75 444	Neu-Ulm, 5 gemfr. Gebiete.....	45,59	-	-	-
	zusammen ...	515,34	158 124	307	X
09 7 76	Lindau (Bodensee) Sitz: Lindau (Bodensee), Stadt				
09 7 76 111	Bodolz.....	3,03	2 939	969	88131
09 7 76 112	Gestratz.....	15,07	1 172	77	88167
09 7 76 113	Grünenbach.....	25,12	1 262	50	88167
09 7 76 114	Heimenkirch, Markt.....	21,23	3 553	167	88178
09 7 76 115	Hergensweiler.....	12,06	1 561	129	88138
09 7 76 116	Lindau (Bodensee), Stadt.....	33,18	23 847	718	88131
09 7 76 117	Lindenberg i. Allgäu, Stadt.....	11,85	11 506	970	88161
09 7 76 118	Maierhöfen.....	17,94	1 519	84	88167
09 7 76 120	Nonnenhorn.....	1,96	1 532	781	88149
09 7 76 121	Oberreute.....	13,49	1 458	108	88179
09 7 76 122	Opfenbach.....	16,79	2 178	129	88145
09 7 76 124	Röthenbach (Allgäu).....	14,97	1 717	114	88167
09 7 76 125	Scheidegg, Markt.....	27,40	4 122	150	88175
09 7 76 126	Sigmarszell.....	16,01	2 495	155	88138
09 7 76 127	Stiefenhofen.....	28,96	1 639	56	88167
09 7 76 128	Wasserburg (Bodensee).....	6,34	3 007	474	88142
09 7 76 129	Weiler-Simmerberg, Markt.....	31,29	6 374	203	88171
09 7 76 130	Weißensberg.....	7,84	2 483	316	88138
09 7 76 131	Hergatz.....	18,81	2 278	121	88145
	zusammen ...	323,34	76 642	237	X

1) * Bedeutet, daß die Gemeinde mehrere Postleitzahlen hat;
die hier genannte Zahl ist diejenige des Verwaltungssitzes der Gemeinde.

3 Gemeinden in systematischer Ordnung mit Schlüsselnummer, Fläche, Bevölkerung,
Bevölkerungsdichte und Postleitzahl am 31.12.1998

Schlüssel- nummer	Land, Reg.-Bezirk, Kreis, Gemeinde	Fläche km 2	Bevölkerung	Ein- wohner je km2	Post- leit- zahl 1)
09 7 77	Ostallgäu Sitz: Marktoberdorf, Stadt				
09 7 77 111	Aitrang.....	30,71	1 904	61	87648
09 7 77 112	Biessenhofen.....	27,02	3 848	142	87640
09 7 77 114	Baisweil.....	26,28	1 282	48	87650
09 7 77 118	Bidingen.....	36,34	1 605	44	87651
09 7 77 121	Buchloe, Stadt.....	36,16	10 780	298	86807
09 7 77 124	Eggenthal.....	28,10	1 301	46	87653
09 7 77 125	Eisenberg.....	13,64	1 134	83	87637
09 7 77 128	Friesenried.....	22,24	1 531	68	87654
09 7 77 129	Füssen, Stadt.....	43,49	13 493	310	87629
09 7 77 130	Germaringen.....	22,88	3 547	155	87656
09 7 77 131	Görisried.....	23,15	1 159	50	87657
09 7 77 135	Hopferau.....	13,20	1 069	80	87659
09 7 77 138	Günzach.....	23,49	1 424	60	87634
09 7 77 139	Irsee, Markt.....	17,47	1 354	77	87660
09 7 77 140	Jengen.....	33,74	2 214	65	86860
09 7 77 141	Kaltental, Markt.....	22,14	1 566	70	87662
09 7 77 144	Kraftisried.....	16,22	773	47	87647
09 7 77 145	Lamerdingen.....	34,25	1 713	50	86862
09 7 77 147	Lechbruck.....	17,25	2 518	145	86983
09 7 77 149	Lengenwang.....	19,62	1 342	68	87663
09 7 77 151	Marktoberdorf, Stadt.....	95,25	18 266	191	87616
09 7 77 152	Mauerstetten.....	16,55	2 770	167	87665
09 7 77 153	Nesselwang, Markt.....	29,53	3 559	120	87484
09 7 77 154	Obergünzburg, Markt.....	46,69	6 292	134	87634
09 7 77 155	Oberostendorf.....	21,03	1 254	59	86869
09 7 77 157	Osterzell.....	10,82	665	61	87662
09 7 77 158	Pforzen.....	23,69	1 964	82	87666
09 7 77 159	Pfronten.....	62,38	7 596	121	87459
09 7 77 163	Rieden am Forggensee.....	13,19	1 182	89	87669
09 7 77 164	Rieden.....	8,40	1 377	163	87668
09 7 77 165	Ronsberg, Markt.....	16,53	1 688	102	87671
09 7 77 166	Roßhaupten.....	39,10	2 095	53	87672
09 7 77 167	Ruderatshofen.....	33,52	1 629	48	87674
09 7 77 168	Rückholz.....	17,21	825	47	87494
09 7 77 169	Schwangau.....	75,93	3 381	44	87645
09 7 77 170	Seeg.....	50,06	2 803	55	87637
09 7 77 171	Stöten a. Auerberg.....	40,76	1 865	45	87675
09 7 77 172	Stöttwang.....	19,79	1 733	87	87677
09 7 77 173	Halblech.....	125,53	3 459	27	87642
09 7 77 175	Unterthingau, Markt.....	45,23	2 588	57	87647
09 7 77 176	Untrasried.....	25,75	1 431	55	87496
09 7 77 177	Waal, Markt.....	27,93	2 018	72	86875
09 7 77 179	Wald.....	17,97	991	55	87616
09 7 77 182	Westendorf.....	11,93	1 744	146	87679
09 7 77 183	Rettenbach am Auerberg.....	12,92	695	53	87675
	zusammen ...	1 395,08	129 427	93	X
09 7 78	Unterallgäu Sitz: Mindelheim, Stadt				
09 7 78 111	Amberg.....	10,95	1 240	113	86854
09 7 78 113	Apfeltrach.....	15,03	930	61	87742
09 7 78 115	Babenhausen, Markt.....	27,23	5 292	194	87727
09 7 78 116	Bad Wörishofen, Stadt.....	57,79	13 383	231	86825
09 7 78 118	Benningen.....	11,17	2 060	184	87734
09 7 78 119	Böhen.....	20,52	717	34	87736
09 7 78 120	Boos.....	17,65	1 888	106	87737
09 7 78 121	Breitenbrunn.....	41,91	2 340	55	87739
09 7 78 123	Buxheim.....	10,24	2 746	268	87740

1) * Bedeutet, daß die Gemeinde mehrere Postleitzahlen hat;
die hier genannte Zahl ist diejenige des Verwaltungssitzes der Gemeinde.

3 Gemeinden in systematischer Ordnung mit Schlüsselnummer, Fläche, Bevölkerung,
Bevölkerungsdichte und Postleitzahl am 31.12.1998

Schlüssel- nummer	Land, Reg.-Bezirk, Kreis, Gemeinde	Fläche km 2	Bevölkerung	Ein- wohner je km2	Post- leit- zahl 1)
09 7 78 127	Dirlwang, Markt.....	23,30	2 055	88	87742
09 7 78 130	Egg a.d. Günz.....	20,65	1 121	54	87743
09 7 78 134	Eppishausen.....	39,50	1 861	47	87745
09 7 78 136	Erkheim, Markt.....	32,18	2 936	91	87746
09 7 78 137	Ettringen.....	41,52	3 412	82	86833
09 7 78 139	Fellheim.....	5,08	1 153	226	87748
09 7 78 144	Bad Grönenbach, Markt.....	42,03	5 117	121	87730
09 7 78 149	Hawangen.....	14,50	1 219	84	87749
09 7 78 150	Heimertingen.....	13,88	1 623	116	87751
09 7 78 151	Holzgünz.....	12,10	1 003	82	87752
09 7 78 157	Kirchhaslach.....	32,04	1 253	39	87755
09 7 78 158	Kirchheim i. Schw., Markt.....	31,95	2 580	80	87757
09 7 78 161	Kronburg.....	20,19	1 676	83	87758
09 7 78 162	Lachen.....	13,34	1 251	93	87760
09 7 78 163	Lauben.....	18,38	1 270	69	87761
09 7 78 164	Lautrach.....	8,07	1 143	141	87763
09 7 78 165	Legau, Markt.....	36,35	2 989	82	87764
09 7 78 168	Markt Rettenbach, Markt.....	51,45	3 665	71	87733
09 7 78 169	Markt Wald, Markt.....	30,82	2 243	72	86865
09 7 78 171	Memmingerberg.....	6,09	2 630	431	87766
09 7 78 173	Mindelheim, Stadt.....	56,45	13 866	245	87719
09 7 78 177	Niederrieden.....	13,90	1 220	87	87767
09 7 78 180	Kammlach.....	26,73	1 743	65	87754
09 7 78 183	Oberrieden.....	20,83	1 242	59	87769
09 7 78 184	Oberschöneck.....	18,28	907	49	87770
09 7 78 186	Ottobeuren, Markt.....	55,85	7 889	141	87724
09 7 78 187	Pfaffenhäuser, Markt.....	21,11	2 288	108	87772
09 7 78 188	Pleiß.....	15,06	843	55	87773
09 7 78 190	Salgen.....	23,30	1 453	62	87775
09 7 78 196	Sonthelm.....	26,48	2 395	90	87776
09 7 78 199	Stetten.....	15,71	1 330	84	87778
09 7 78 202	Trunkelsberg.....	1,90	1 751	921	87779
09 7 78 203	Türkheim, Markt.....	31,55	6 443	204	86842
09 7 78 204	Tussenhausen, Markt.....	41,79	2 863	68	86874
09 7 78 205	Ungerhausen.....	7,02	1 016	144	87781
09 7 78 207	Untereggen.....	23,70	1 349	56	87782
09 7 78 209	Rammingen.....	19,27	1 290	66	86871
09 7 78 214	Westerheim.....	21,17	2 014	95	87784
09 7 78 216	Wiedergeltigen.....	11,60	1 281	110	86879
09 7 78 217	Winterrieden.....	9,79	882	90	87785
09 7 78 218	Wolfertschwenden.....	14,26	1 705	119	87787
09 7 78 219	Woringen.....	17,54	1 602	91	87789
09 7 78 221	Kettershausen.....	26,73	1 719	64	86498
09 7 78 444	Unteralp, 1 gemfr. Gebiet.....	3,26	-	-	-
	zusammen ...	1 229,19	131 887	107	X
09 7 79	Donau-Ries				
	Sitz: Donauwörth, Stadt				
09 7 79 111	Alerheim.....	23,37	1 683	72	86733
09 7 79 112	Amerdingen.....	19,10	871	45	86735
09 7 79 115	Asbach-Bäumenheim.....	11,89	4 155	349	86663
09 7 79 117	Auhausen.....	15,55	1 111	71	86736
09 7 79 126	Buchdorf.....	16,80	1 478	87	86675
09 7 79 129	Daiting.....	25,44	759	29	86653
09 7 79 130	Deiningen.....	15,32	1 743	113	86738
09 7 79 131	Donauwörth, Stadt.....	77,00	17 763	230	86609
09 7 79 136	Ederheim.....	16,57	1 114	67	86739
09 7 79 138	Ehingen a. Ries.....	15,64	831	53	86741
09 7 79 146	Forheim.....	23,26	618	26	86735
09 7 79 147	Fremdingen.....	50,07	2 274	45	86742
09 7 79 148	Fünfstetten.....	26,72	1 387	51	86681
09 7 79 149	Genderkingen.....	11,69	1 149	98	86682

1) * Bedeutet, daß die Gemeinde mehrere Postleitzahlen hat;
die hier genannte Zahl ist diejenige des Verwaltungssitzes der Gemeinde.

3 Gemeinden in systematischer Ordnung mit Schlüsselnummer, Fläche, Bevölkerung,
Bevölkerungsdichte und Postleitzahl am 31.12.1998

Schlüssel- nummer	Land, Reg.-Bezirk, Kreis, Gemeinde	Fläche km 2	Bevölkerung	Ein- wohner je km2	Post- leitzahl 1)
09 7 79 154	Hainsfarth.....	17,55	1 512	86	86744
09 7 79 155	Harburg (Schwaben), Stadt.....	73,17	5 829	79	86655
09 7 79 162	Hohenaltheim.....	17,82	632	35	86745
09 7 79 163	Holzheim.....	19,62	1 154	58	86684
09 7 79 167	Huisheim.....	22,78	1 660	72	86685
09 7 79 169	Kaisheim, Markt.....	41,56	4 148	99	86687
09 7 79 176	Maihingen.....	14,16	1 231	86	86747
09 7 79 177	Marktoffingen.....	13,60	1 379	101	86748
09 7 79 178	Marxheim.....	46,59	2 675	57	86688
09 7 79 180	Megesheim.....	12,53	877	69	86750
09 7 79 181	Mertingen.....	38,42	3 481	90	86690
09 7 79 184	Mönchsdeggingen.....	32,08	1 535	47	86751
09 7 79 185	Möttingen.....	31,83	2 400	75	86753
09 7 79 186	Monheim, Stadt.....	69,35	4 730	68	86653
09 7 79 187	Münster.....	16,20	991	61	86692
09 7 79 188	Munningen.....	22,78	1 809	79	86754
09 7 79 192	Niederschönenfeld.....	14,39	1 344	93	86694
09 7 79 194	Nördlingen, Stadt.....	68,11	19 587	287	86720
09 7 79 196	Oberndorf a. Lech.....	19,36	2 256	116	86698
09 7 79 197	Oettingen i. Bay., Stadt.....	34,21	5 288	154	86732
09 7 79 198	Otting.....	13,40	771	57	86700
09 7 79 201	Rain, Stadt.....	77,12	8 144	105	86641
09 7 79 203	Reimlingen.....	9,54	1 231	129	86756
09 7 79 206	Rögling.....	10,73	693	64	86703
09 7 79 217	Tagmersheim.....	15,95	1 082	67	86704
09 7 79 218	Tapfheim.....	44,45	4 010	90	86660
09 7 79 224	Wallerstein, Markt.....	19,45	3 270	168	86757
09 7 79 226	Wechingen.....	24,02	1 375	57	86759
09 7 79 228	Wemding, Stadt.....	31,69	5 700	179	86650
09 7 79 231	Wolferstadt.....	30,70	1 098	35	86709
09 7 79 444	Donau-Ries, 3 gemfr. Gebiete.....	23,35	-	-	-
	zusammen ...	1 274,93	128 828	101	X
09 7 80	Oberallgäu Sitz: Sonthofen, Stadt				
09 7 80 112	Altusried, Markt.....	91,67	9 576	104	87452
09 7 80 113	Balderschwang.....	41,56	208	5	87538
09 7 80 114	Betzigau.....	29,27	2 735	93	87488
09 7 80 115	Blaichach.....	50,19	5 506	109	87544
09 7 80 116	Bolsterlang.....	20,33	1 019	50	87538
09 7 80 117	Buchenberg, Markt.....	58,10	3 997	68	87474
09 7 80 118	Burgberg i. Allgäu.....	15,99	3 283	205	87545
09 7 80 119	Dietmannsried, Markt.....	53,67	7 338	136	87463
09 7 80 120	Durach.....	20,74	6 194	298	87471
09 7 80 121	Fischen i. Allgäu.....	13,59	2 840	208	87538
09 7 80 122	Haldenwang.....	26,69	3 385	126	87490
09 7 80 123	Hindelang, Markt.....	137,22	4 859	35	87541
09 7 80 124	Immenstadt i. Allgäu, Stadt.....	81,51	14 120	173	87509
09 7 80 125	Lauben.....	8,40	3 054	363	87493
09 7 80 127	Missen-Wilhams.....	34,96	1 361	38	87547
09 7 80 128	Oy-Mittelberg.....	60,24	4 255	70	87466
09 7 80 131	Obermaiselstein.....	25,00	870	34	87538
09 7 80 132	Oberstaufen, Markt.....	125,83	7 057	56	87534
09 7 80 133	Oberstdorf, Markt.....	230,06	10 025	43	87561
09 7 80 134	Ofterschwang.....	19,56	1 855	94	87527
09 7 80 137	Rettenberg.....	60,08	3 809	63	87549
09 7 80 139	Sonthofen, Stadt.....	46,62	21 321	457	87527
09 7 80 140	Sulzberg, Markt.....	41,03	4 362	106	87477
09 7 80 143	Waltenhofen.....	59,79	8 773	146	87448
09 7 80 144	Weitnau, Markt.....	65,22	5 049	77	87480
09 7 80 145	Wertach, Markt.....	45,59	2 314	50	87497
09 7 80 146	Wiggensbach, Markt.....	31,83	4 450	139	87487

1) * Bedeutet, daß die Gemeinde mehrere Postleitzahlen hat;
die hier genannte Zahl ist diejenige des Verwaltungssitzes der Gemeinde.

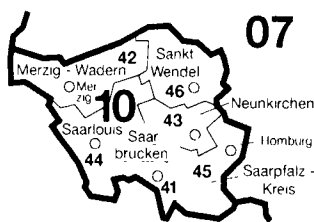
3 Gemeinden in systematischer Ordnung mit Schlüsselnummer, Fläche, Bevölkerung,
Bevölkerungsdichte und Postleitzahl am 31.12.1998

Schlüssel- nummer	Land, Reg.-Bezirk, Kreis, Gemeinde	Fläche km 2	Bevölkerung	Ein- wohner je km2	Post- leit- zahl 1)
09 7 80 147	Wildpoldsried.....	21,35	2 338	109	87499
09 7 80 444	Oberallgäu, 1 gemfr. Gebiet.....	12,03	-	-	-
	zusammen ...	1 528,12	145 953	96	X
09 7	Reg.-Bez. insgesamt ..	9 992,22	1 736 688	174	X
09	Land insgesamt ..	70 547,96	12 086 548	171	X

1) * Bedeutet, daß die Gemeinde mehrere Postleitzahlen hat;
die hier genannte Zahl ist diejenige des Verwaltungssitzes der Gemeinde.

10 SAARLAND

Verwaltungsgrenzen nach dem Stand vom 31.12.1998



Schlüsselnummern Grenzen Verwaltungssitze¹⁾

Land	10		<u>Saarbrücken</u>
Landkreis	51		
Kreisfreie Stadt	01		

¹⁾ Verwaltungssitze der Kreise sind nur benannt, wenn sie nicht mit dem Namen des Kreises übereinstimmen

3 Gemeinden in systematischer Ordnung mit Schlüsselnummer, Fläche, Bevölkerung,
Bevölkerungsdichte und Postleitzahl am 31.12.1998

Schlüssel- nummer	Land, Reg.-Bezirk, Kreis, Gemeinde	Fläche km 2	Bevölkerung	Ein- wohner je km2	Post- leit- zahl 1)
10	Saarland				
	Landkreise				
10 0 41	Stadtverband Saarbrücken Sitz: Saarbrücken, Landeshauptstadt				
10 0 41 100	Saarbrücken, Landeshauptstadt.....	167,07	184 850	1 106	66111 *
10 0 41 511	Friedrichsthal, Stadt.....	9,07	11 895	1 311	66299
10 0 41 512	Großrosseln.....	25,20	9 664	383	66352
10 0 41 513	Heusweiler.....	39,94	19 963	499	66265
10 0 41 514	Kleinblittersdorf.....	27,29	13 125	480	66271
10 0 41 515	Püttlingen, Stadt.....	23,94	20 822	869	66346
10 0 41 516	Quierschied.....	20,22	15 090	746	66287
10 0 41 517	Riegelsberg.....	14,70	15 283	1 039	66292
10 0 41 518	Sulzbach/ Saar, Stadt.....	16,12	19 205	1 191	66280
10 0 41 519	Völklingen, Stadt.....	67,06	43 480	648	66333
	zusammen ...	410,61	353 377	861	X
10 0 42	Merzig-Wadern Sitz: Merzig, Kreisstadt				
10 0 42 111	Beckingen.....	51,66	16 260	314	66701
10 0 42 112	Losheim am See.....	96,79	16 741	172	66679
10 0 42 113	Merzig, Kreisstadt.....	108,79	31 045	285	66663
10 0 42 114	Mettlach.....	78,08	12 120	155	66693
10 0 42 115	Perl.....	75,07	6 259	83	66706
10 0 42 116	Wadern, Stadt.....	110,97	17 207	155	66687
10 0 42 117	Weiskirchen.....	33,64	6 435	191	66709
	zusammen ...	555,00	106 067	191	X
10 0 43	Neunkirchen Sitz: Neunkirchen, Kreisstadt				
10 0 43 111	Eppelborn.....	47,03	18 568	394	66571
10 0 43 112	Illingen.....	36,08	19 097	529	66557
10 0 43 113	Merchweiler.....	12,78	11 295	883	66589
10 0 43 114	Neunkirchen, Kreisstadt.....	75,17	51 486	684	66538 *
10 0 43 115	Ottweiler, Stadt.....	45,51	15 547	341	66564
10 0 43 116	Schiffweiler.....	21,19	17 750	837	66578
10 0 43 117	Spiesen-Elversberg.....	11,40	14 925	1 309	66583
	zusammen ...	249,16	148 668	597	X
10 0 44	Saarlouis Sitz: Saarlouis, Kreisstadt				
10 0 44 111	Dillingen/ Saar, Stadt.....	22,07	21 499	974	66763
10 0 44 112	Lebach, Stadt.....	64,15	21 679	337	66822
10 0 44 113	Nalbach.....	22,43	9 680	431	66809
10 0 44 114	Rehlingen-Siersburg.....	61,16	15 750	257	66780
10 0 44 115	Saarlouis, Kreisstadt.....	43,27	38 207	882	66740
10 0 44 116	Saarwellingen.....	41,65	14 124	339	66793
10 0 44 117	Schmelz.....	58,64	17 363	296	66839
10 0 44 118	Schwalbach.....	27,33	18 995	695	66773
10 0 44 119	Überherrn.....	34,30	12 108	353	66802
10 0 44 120	Wadgassen.....	25,93	18 868	727	66787
10 0 44 121	Wallerfangen.....	42,17	9 988	236	66798
10 0 44 122	Bous.....	7,61	7 629	1 002	66359
10 0 44 123	Ensdorf.....	8,39	6 697	798	66806
	zusammen ...	459,10	212 587	463	X

1) * Bedeutet, daß die Gemeinde mehrere Postleitzahlen hat;
die hier genannte Zahl ist diejenige des Verwaltungssitzes der Gemeinde.

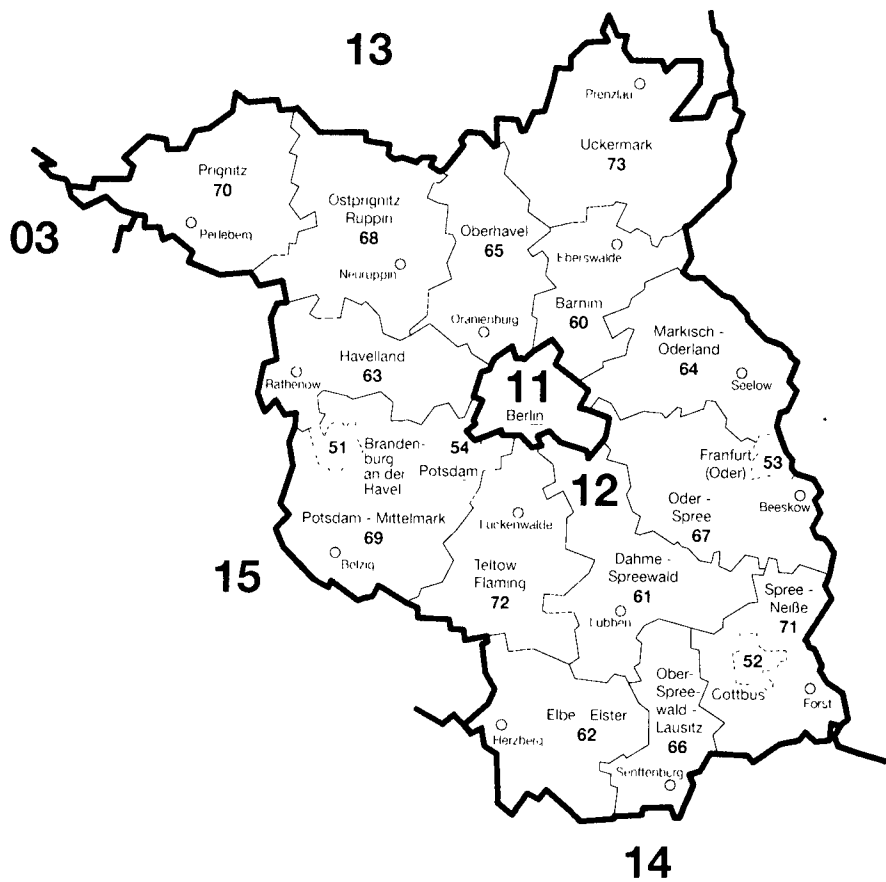
3 Gemeinden in systematischer Ordnung mit Schlüsselnummer, Fläche, Bevölkerung,
Bevölkerungsdichte und Postleitzahl am 31.12.1998

Schlüssel- nummer	Land, Reg.-Bezirk, Kreis, Gemeinde	Fläche km 2	Bevölkerung	Ein- wohner je km2	Post- leit- zahl 1)
10 0 45	Saarpfalz-Kreis Sitz: Homburg, Kreisstadt				
10 0 45 111	Bexbach, Stadt.....	31,09	19 381	623	66450
10 0 45 112	Blieskastel, Stadt.....	109,99	23 206	210	66440
10 0 45 113	Gersheim.....	57,48	7 196	125	66453
10 0 45 114	Homburg, Kreisstadt.....	82,64	45 625	552	66424
10 0 45 115	Kirkel.....	31,38	10 115	322	66459
10 0 45 116	Mandelbachtal.....	57,71	11 787	204	66399
10 0 45 117	Sankt Ingbert, Stadt.....	49,95	40 295	806	66386
	zusammen ...	420,24	157 605	375	X
10 0 46	Sankt Wendel Sitz: Sankt Wendel, Kreisstadt				
10 0 46 111	Freisen.....	48,04	8 838	183	66629
10 0 46 112	Marpingen.....	39,67	11 914	300	66646
10 0 46 113	Namorn.....	26,00	7 646	294	66640
10 0 46 114	Nohfelden.....	100,71	10 962	108	66625
10 0 46 115	Nonnweiler.....	66,71	9 250	138	66620
10 0 46 116	Oberthal.....	23,86	6 611	277	66649
10 0 46 117	Sankt Wendel, Kreisstadt.....	113,53	27 324	240	66606
10 0 46 118	Tholey.....	57,56	13 374	232	66636
	zusammen ...	476,08	95 919	201	X
10	Land insgesamt ..	2 570,19	1 074 223	418	X

1) * Bedeutet, daß die Gemeinde mehrere Postleitzahlen hat;
die hier genannte Zahl ist diejenige des Verwaltungssitzes der Gemeinde.

11 BERLIN UND 12 BRANDENBURG

Verwaltungsgrenzen nach dem Stand vom 31.12.1998



Schlüsselnummern Grenzen Verwaltungssitze¹⁾

Land	11		Berlin
Land	12		Potsdam
Landkreis	60		
Kreisfreie Stadt	51		

¹⁾ Verwaltungssitze der Kreise sind nur benannt, wenn sie nicht mit dem Namen des Kreises übereinstimmen

3 Gemeinden in systematischer Ordnung mit Schlüsselnummer, Fläche, Bevölkerung,
Bevölkerungsdichte und Postleitzahl am 31.12.1998

Schlüssel- nummer	Land, Reg.-Bezirk, Kreis, Gemeinde	Fläche km 2	Bevölkerung	Ein- wohner je km2	Post- leit- zahl 1)
11	Berlin				
11 1 00 000	Berlin-West, Stadt.....	485,74	2 124 880	4 374	10178
11 2 00 000	Berlin-Ost, Stadt.....	404,48	1 273 942	3 149	10178
11	Land insgesamt ..	890,22	3 398 822	3 818	X

1) * Bedeutet, daß die Gemeinde mehrere Postleitzahlen hat;
die hier genannte Zahl ist diejenige des Verwaltungssitzes der Gemeinde.

3 Gemeinden in systematischer Ordnung mit Schlüsselnummer, Fläche, Bevölkerung,
Bevölkerungsdichte und Postleitzahl am 31.12.1998

Schlüssel- nummer	Land, Reg.-Bezirk, Kreis, Gemeinde	Fläche km 2	Bevölkerung	Ein- wohner je km2	Post- leitzahl 1)
12	Brandenburg				
	Kreisfreie Städte				
12 0 51 000	Brandenburg an der Havel, Stadt.....	207,89	80 530	387	14770 *
12 0 52 000	Cottbus, Stadt.....	150,33	114 872	764	03046 *
12 0 53 000	Frankfurt (Oder), Stadt.....	147,63	75 710	512	15230 *
12 0 54 000	Potsdam, Stadt.....	109,35	129 798	1 186	14461 *
	zusammen ...	615,20	400 910	652	X
	Landkreise				
12 0 60	Barnim				
	Sitz: Eberswalde, Stadt				
12 0 60 004	Ahrensfelde.....	7,07	2 895	409	16356
12 0 60 008	Altenhof.....	2,03	609	300	16244
12 0 60 012	Althüttendorf.....	13,10	698	53	16247
12 0 60 016	Basdorf.....	13,35	4 128	309	16352
12 0 60 020	Bernau, Stadt.....	55,17	24 032	435	16321
12 0 60 024	Biesenhal, Stadt.....	51,85	4 945	95	16359
12 0 60 028	Blumberg.....	26,05	2 088	80	16356
12 0 60 032	Börnicken.....	13,27	416	31	16321
12 0 60 034	Breydin.....	34,63	827	23	16230
12 0 60 036	Britz.....	15,34	2 321	151	16230
12 0 60 040	Brodowin.....	13,78	421	30	16230
12 0 60 045	Chorin.....	84,08	1 866	22	16230
12 0 60 048	Danewitz.....	8,57	238	27	16321
12 0 60 052	Eberswalde, Stadt.....	58,04	46 250	796	16225 *
12 0 60 056	Eiche.....	4,62	1 647	356	16356
12 0 60 065	Finowfurt.....	64,28	7 187	111	16244
12 0 60 068	Friedrichswalde.....	12,69	718	56	16247
12 0 60 076	Groß Schönebeck.....	170,53	2 387	13	16348
12 0 60 080	Groß-Ziethen.....	15,67	283	18	16247
12 0 60 088	Hirschfelde.....	17,17	294	17	16356
12 0 60 092	Hohenfinow.....	22,04	581	26	16248
12 0 60 096	Hohensaaten.....	21,90	884	40	16248
12 0 60 100	Joachimsthal, Stadt.....	120,04	3 461	28	16247
12 0 60 104	Klein Ziethen.....	8,65	234	27	16247
12 0 60 108	Klosterfelde.....	17,18	3 063	178	16348
12 0 60 112	Krummensee.....	9,73	314	32	16356
12 0 60 116	Ladeburg.....	17,75	1 647	92	16321
12 0 60 120	Lanke.....	34,13	643	18	16359
12 0 60 128	Liepe.....	10,85	800	73	16248
12 0 60 132	Lindenberg.....	10,52	1 444	137	16321
12 0 60 136	Lobetal.....	7,97	692	86	16321
12 0 60 144	Lüdersdorf.....	7,33	325	44	16248
12 0 60 148	Lunow.....	20,91	1 085	51	16248
12 0 60 152	Marienwerder.....	19,49	863	44	16348
12 0 60 156	Mehrow.....	9,49	485	51	16356
12 0 60 161	Meichow.....	51,53	1 027	19	16230
12 0 60 168	Neugrimnitz.....	5,56	78	14	16247
12 0 60 172	Niederfinow.....	13,29	706	53	16248
12 0 60 176	Oderberg, Stadt.....	35,31	2 798	79	16248
12 0 60 180	Parlow-Glambeck.....	32,19	185	5	16247
12 0 60 184	Parstein.....	9,58	301	31	16248
12 0 60 188	Prenden.....	19,24	412	21	16348
12 0 60 192	Rüdnitz.....	13,80	1 768	128	16321

1) * Bedeutet, daß die Gemeinde mehrere Postleitzahlen hat;
die hier genannte Zahl ist diejenige des Verwaltungssitzes der Gemeinde.

3 Gemeinden in systematischer Ordnung mit Schlüsselnummer, Fläche, Bevölkerung, Bevölkerungsdichte und Postleitzahl am 31.12.1998

Schlüssel- nummer	Land, Reg.-Bezirk, Kreis, Gemeinde	Fläche km 2	Bevölkerung	Ein- wohner je km2	Post- leit- zahl 1)
12 0 60 196	Ruhlsdorf.....	18,93	480	25	16348
12 0 60 204	Schönerlinde.....	11,54	916	79	16352
12 0 60 208	Schönfeld.....	17,96	382	21	16356
12 0 60 212	Schönow.....	8,63	4 444	514	16321
12 0 60 216	Schönwalde.....	22,54	1 764	78	16352
12 0 60 220	Schwanebeck.....	12,84	3 876	301	16341
12 0 60 224	Seefeld.....	17,54	1 686	96	16356
12 0 60 232	Serwest.....	23,72	330	13	16230
12 0 60 236	Sophienstadt.....	0,79	262	331	16348
12 0 60 244	Stolzenhagen.....	14,60	1 138	77	16348
12 0 60 248	Stolzenhagen.....	12,78	226	17	16248
12 0 60 250	Sydower Fließ.....	32,31	931	28	16356
12 0 60 256	Tiefensee.....	9,92	260	26	16259
12 0 60 268	Wandlitz.....	16,04	4 120	256	16348
12 0 60 272	Weesow.....	11,19	225	20	16356
12 0 60 280	Werneuchen, Stadt.....	19,88	3 390	170	16356
12 0 60 284	Willmersdorf.....	12,95	286	22	16356
12 0 60 288	Zepernick.....	13,00	10 123	778	16341
12 0 60 292	Zerpenschleuse.....	17,42	1 052	60	16348
	zusammen ...	1 494,35	163 937	110	X
12 0 61	Dahme-Spreewald Sitz: Lübben, Stadt				
12 0 61 004	Alt Zauche.....	26,27	451	17	15913
12 0 61 008	Alt-Schadow.....	14,53	284	19	15910
12 0 61 012	Beesdau.....	11,22	255	22	15926
12 0 61 018	Berstequell.....	26,18	582	22	15926
12 0 61 020	Bestensee.....	19,81	5 406	272	15741
12 0 61 024	Biebersdorf.....	18,96	388	20	15913
12 0 61 028	Bindow.....	7,30	696	95	15754
12 0 61 036	Blossin.....	12,87	228	17	15754
12 0 61 044	Briesen.....	17,98	345	19	15757
12 0 61 048	Briesensee.....	19,01	245	12	15913
12 0 61 052	Brusendorf.....	10,05	373	37	15749
12 0 61 056	Butzen.....	13,09	248	18	15913
12 0 61 060	Byhleguhre.....	22,62	724	32	15913
12 0 61 064	Byhlen.....	12,84	156	12	15913
12 0 61 068	Cahnsdorf.....	9,22	511	55	15926
12 0 61 072	Caminchen.....	4,46	214	47	15913
12 0 61 076	Dannenreich.....	3,30	337	102	15754
12 0 61 080	Diepensee.....	5,54	334	60	15831
12 0 61 084	Doberburg.....	10,67	131	12	15868
12 0 61 088	Dolgenbrodt.....	6,92	307	44	15754
12 0 61 092	Dollgen.....	6,80	145	21	15913
12 0 61 096	Drahnisdorf.....	14,90	484	32	15938
12 0 61 100	Duben.....	23,03	577	25	15926
12 0 61 104	Dürrenhofe.....	10,35	300	28	15910
12 0 61 108	Egsdorf.....	10,43	150	14	15926
12 0 61 112	Eichwalde.....	2,80	5 551	1 982	15732
12 0 61 116	Falkenberg.....	4,49	204	45	15926
12 0 61 120	Falkenhain.....	12,02	246	20	15938
12 0 61 124	Freesdorf.....	2,95	55	18	15926
12 0 61 128	Freidorf.....	23,09	177	7	15757
12 0 61 132	Freiwalde.....	9,79	355	36	15910
12 0 61 136	Friedersdorf.....	17,77	1 741	97	15754
12 0 61 140	Fürstlich Drehna.....	20,85	388	18	03246
12 0 61 144	Gallun.....	7,83	536	68	15749
12 0 61 156	Glienig.....	24,32	327	13	15936
12 0 61 160	Glietz.....	8,37	86	10	15913
12 0 61 164	Golßen, Stadt.....	41,84	2 379	56	15938
12 0 61 168	Görlsdorf.....	15,64	788	50	15926
12 0 61 176	Goßmar.....	17,08	555	32	15926

1) * Bedeutet, daß die Gemeinde mehrere Postleitzahlen hat;
die hier genannte Zahl ist diejenige des Verwaltungssitzes der Gemeinde.

3 Gemeinden in systematischer Ordnung mit Schlüsselnummer, Fläche, Bevölkerung,
Bevölkerungsdichte und Postleitzahl am 31.12.1998

Schlüssel- nummer	Land, Reg.-Bezirk, Kreis, Gemeinde	Fläche km 2	Bevölkerung	Ein- wohner je km2	Post- leit- zahl 1)
12 0 61 180	Goyatz.....	24,30	668	27	15913
12 0 61 184	Gräbendorf.....	38,71	611	15	15741
12 0 61 188	Gröditsch.....	11,46	481	41	15910
12 0 61 192	Groß Köris.....	41,85	1 800	43	15746
12 0 61 196	Groß Leine.....	8,40	207	24	15913
12 0 61 200	Groß Leuthen.....	15,97	758	47	15913
12 0 61 204	Groß Wasserburg.....	20,01	193	9	15910
12 0 61 208	Großziethen.....	16,40	4 597	280	15831
12 0 61 212	Gussow.....	11,42	412	36	15754
12 0 61 216	Halbe.....	24,80	1 472	59	15757
12 0 61 218	Heideblick.....	42,85	1 766	41	15926
12 0 61 220	Hohenbrück-Neu Schadow.....	13,07	279	21	15910
12 0 61 224	Jamlitz.....	19,03	436	22	15868
12 0 61 228	Jessern.....	7,44	266	35	15913
12 0 61 232	Jetsch.....	7,69	211	27	15938
12 0 61 236	Kablow.....	7,15	768	107	15758
12 0 61 240	Karche-Zaacko.....	12,06	245	20	15926
12 0 61 244	Kasel-Golzig.....	18,62	494	26	15938
12 0 61 248	Kiekebusch.....	10,85	200	18	15749
12 0 61 252	Klein Leine.....	10,75	161	14	15913
12 0 61 256	Kolberg.....	5,29	320	60	15752
12 0 61 260	Königs Wusterhausen, Stadt.....	15,85	17 422	1 099	15711
12 0 61 264	Krausnick.....	34,52	427	12	15910
12 0 61 268	Kreblitz.....	10,65	214	20	15926
12 0 61 272	Krugau.....	15,63	244	15	15913
12 0 61 276	Kümmritz.....	5,89	115	19	15938
12 0 61 280	Kuschkow.....	13,97	431	30	15910
12 0 61 284	Laasow.....	6,58	171	25	15913
12 0 61 288	Lamsfeld-Groß Liebitz.....	53,72	167	3	15913
12 0 61 296	Leeskow.....	8,33	96	11	15868
12 0 61 300	Leibchel.....	8,22	183	22	15913
12 0 61 304	Leibsch.....	7,15	237	33	15910
12 0 61 308	Lieberose, Stadt.....	61,83	1 678	27	15868
12 0 61 312	Löpten.....	26,13	329	12	15757
12 0 61 316	Lübben/Spreewald, Stadt.....	118,93	14 998	126	15907
12 0 61 320	Luckau, Stadt.....	48,10	6 412	133	15926
12 0 61 328	Märkisch Buchholz, Stadt.....	24,65	881	35	15748
12 0 61 332	Mittenwalde, Stadt.....	19,09	2 115	110	15749
12 0 61 336	Mochow.....	15,38	132	8	15913
12 0 61 340	Motzen.....	12,59	1 022	81	15741
12 0 61 344	Münchehofe.....	61,87	598	9	15748
12 0 61 348	Neu Lübbenau.....	9,10	438	48	15910
12 0 61 352	Neu Zauche.....	16,20	860	53	15913
12 0 61 356	Neuendorf am See.....	9,53	238	24	15910
12 0 61 360	Niederlehme.....	9,29	2 880	310	15751
12 0 61 364	Niewitz.....	14,05	383	27	15910
12 0 61 368	Oderin.....	12,21	268	21	15757
12 0 61 372	Pätz.....	17,97	733	40	15741
12 0 61 376	Pitschen-Pickel.....	12,39	261	21	15926
12 0 61 380	Plattkow.....	9,64	53	5	15848
12 0 61 384	Pretschen.....	17,19	348	20	15910
12 0 61 388	Prieros.....	7,62	947	124	15752
12 0 61 392	Ragow.....	13,50	1 637	121	15749
12 0 61 396	Reichwalde.....	6,25	181	28	15938
12 0 61 400	Ressen-Zaue.....	12,96	280	21	15913
12 0 61 404	Rietzneuendorf-Friedrichshof.....	17,37	511	29	15910
12 0 61 412	Sacrow-Waldow.....	16,31	197	12	15913
12 0 61 416	Schenkendorf.....	8,03	1 098	136	15711
12 0 61 420	Schiebsdorf.....	5,64	121	21	15938
12 0 61 424	Schlabendorf.....	12,04	296	24	15926
12 0 61 428	Schlepzig.....	30,37	655	21	15910
12 0 61 432	Schönefeld.....	9,66	2 803	290	12529
12 0 61 436	Schönwalde.....	25,30	1 284	50	15910

1) * Bedeutet, daß die Gemeinde mehrere Postleitzahlen hat;
die hier genannte Zahl ist diejenige des Verwaltungssitzes der Gemeinde.

3 Gemeinden in systematischer Ordnung mit Schlüsselnummer, Fläche, Bevölkerung,
Bevölkerungsdichte und Postleitzahl am 31.12.1998

Schlüssel- nummer	Land, Reg.-Bezirk, Kreis, Gemeinde	Fläche km 2	Bevölkerung	Ein- wohner je km2	Post- leit- zahl 1)
12 0 61 440	Schuhlen-Wiese.....	13,90	270	19	15910
12 0 61 444	Schulzendorf.....	9,07	6 467	713	15732
12 0 61 448	Schwerin.....	6,69	683	102	15755
12 0 61 452	Selchow.....	10,34	295	28	15831
12 0 61 456	Sellendorf.....	17,40	375	21	15938
12 0 61 460	Senzig.....	14,13	2 301	162	15754
12 0 61 468	Speichrow.....	17,04	130	7	15848
12 0 61 472	Staakow.....	10,61	204	19	15910
12 0 61 476	Straupitz.....	21,64	1 217	56	15913
12 0 61 480	Streganz.....	16,66	425	25	15752
12 0 61 484	Telz.....	10,81	361	33	15806
12 0 61 488	Terpt.....	10,40	226	21	15926
12 0 61 492	Teupitz, Stadt.....	47,99	1 794	37	15755
12 0 61 496	Töpchin.....	16,56	735	44	15755
12 0 61 504	Uckro.....	14,17	574	40	15926
12 0 61 508	Ullersdorf.....	15,70	136	8	15868
12 0 61 512	Walddrehna.....	51,11	1 156	22	15926
12 0 61 516	Waldow/Brand.....	19,55	391	20	15910
12 0 61 521	Waltersdorf.....	20,94	1 682	80	15732
12 0 61 528	Waßmannsdorf.....	7,84	919	117	15831
12 0 61 536	Wernsdorf.....	32,91	1 234	37	15537
12 0 61 540	Wildau.....	9,09	9 120	1 003	15745
12 0 61 544	Willmersdorf-Stöbritz.....	4,26	182	42	15926
12 0 61 548	Wittmannsdorf-Bückchen.....	12,89	382	29	15910
12 0 61 552	Wolzig.....	6,90	530	76	15754
12 0 61 556	Wußwerk.....	6,75	182	26	15913
12 0 61 564	Zeesen.....	9,23	3 017	326	15711
12 0 61 568	Zernsdorf.....	7,25	2 517	347	15758
12 0 61 572	Zeuthen.....	12,66	8 665	684	15738
12 0 61 580	Zöllmersdorf.....	8,24	150	18	15926
12 0 61 584	Zützen.....	21,44	626	29	15938
	zusammen ...	2 261,18	154 894	69	X
12 0 62	Elbe-Elster				
	Sitz: Herzberg/Elster, Stadt				
12 0 62 008	Altenau.....	15,55	270	17	04931
12 0 62 012	Arenzhain.....	8,23	208	25	03253
12 0 62 016	Arnsnesta.....	4,97	237	47	04916
12 0 62 024	Bad Liebenwerda, Stadt.....	138,42	11 593	83	04924
12 0 62 028	Bahnsdorf.....	8,38	166	19	04895
12 0 62 032	Bahren.....	10,56	221	20	03249
12 0 62 052	Beyern.....	13,41	422	31	04895
12 0 62 060	Borken.....	5,84	149	25	04916
12 0 62 068	Breitenau.....	13,02	338	25	03249
12 0 62 072	Brenitz.....	19,52	210	10	03253
12 0 62 076	Brottewitz.....	6,10	404	66	04895
12 0 62 080	Buchhain.....	12,78	401	31	03253
12 0 62 084	Buckau.....	7,49	295	39	04895
12 0 62 088	Crinitz.....	10,24	1 395	136	03246
12 0 62 092	Doberlug-Kirchhain, Stadt.....	48,18	7 792	161	03253
12 0 62 100	Döllingen.....	8,49	475	55	04928
12 0 62 108	Drasdo.....	5,78	190	32	04938
12 0 62 112	Dübrichen.....	5,89	218	37	03253
12 0 62 120	Eichholz-Dröbzig.....	17,39	392	22	03238
12 0 62 124	Elsterwerda, Stadt.....	40,55	10 382	256	04910
12 0 62 128	Falkenberg/Elster, Stadt.....	19,04	6 084	319	04895
12 0 62 132	Fermerswalde.....	3,82	210	54	04895
12 0 62 136	Fichtenberg.....	11,91	623	52	04931
12 0 62 140	Finsterwalde, Stadt.....	76,78	20 908	272	03238
12 0 62 144	Fischwasser.....	14,14	223	15	03238
12 0 62 148	Frankena.....	8,95	345	38	03253
12 0 62 152	Frankenhain.....	11,71	167	14	04936

1) * Bedeutet, daß die Gemeinde mehrere Postleitzahlen hat;
die hier genannte Zahl ist diejenige des Verwaltungssitzes der Gemeinde.

3 Gemeinden in systematischer Ordnung mit Schlüsselnummer, Fläche, Bevölkerung,
Bevölkerungsdichte und Postleitzahl am 31.12.1998

Schlüssel- nummer	Land, Reg.-Bezirk, Kreis, Gemeinde	Fläche km 2	Bevölkerung	Ein- wohner je km2	Post- leit- zahl 1)
12 0 62 156	Freileben.....	16,14	330	20	04936
12 0 62 160	Friedersdorf.....	6,15	196	31	03253
12 0 62 164	Friedersdorf.....	4,83	124	25	04916
12 0 62 168	Gahro.....	11,59	213	18	03246
12 0 62 172	Göllnitz.....	14,19	336	23	03238
12 0 62 176	Gorden.....	22,23	661	29	03238
12 0 62 180	Goßmar.....	13,16	467	35	03249
12 0 62 184	Gräfendorf.....	9,99	374	37	04916
12 0 62 192	Gröbitz.....	4,93	241	48	03238
12 0 62 196	Gröden.....	22,21	1 722	77	04932
12 0 62 200	Großkrausnik.....	6,72	172	25	03249
12 0 62 204	Großbrössen.....	10,04	472	47	04895
12 0 62 208	Großthiemig.....	20,09	1 323	65	04932
12 0 62 216	Haide.....	10,79	804	74	04910
12 0 62 218	Heideeck.....	48,59	934	19	04916
12 0 62 220	Hennersdorf.....	8,91	310	34	03253
12 0 62 224	Herzberg/Elster, Stadt.....	44,46	8 802	197	04916
12 0 62 228	Hillmersdorf.....	6,71	212	31	04936
12 0 62 232	Hirschfeld.....	20,47	1 544	75	04932
12 0 62 236	Hohenbucko.....	25,12	548	21	04936
12 0 62 240	Hohenleipisch.....	34,81	3 022	86	04934
12 0 62 244	Jagsal.....	8,03	154	19	04936
12 0 62 252	Kahla.....	7,83	362	46	04928
12 0 62 260	Kleinkrausnik.....	8,48	129	15	03249
12 0 62 268	Kolochau.....	7,23	714	98	04936
12 0 62 272	Kölsa.....	15,60	770	49	04895
12 0 62 276	Körba.....	6,14	202	32	04936
12 0 62 280	Koßdorf.....	30,23	910	30	04895
12 0 62 288	Lebusa.....	11,36	444	39	04936
12 0 62 293	Lichterfeld-Schacksdorf.....	40,91	1 410	34	03238
12 0 62 308	Löhsten.....	9,37	161	17	04895
12 0 62 312	Lugau.....	9,50	477	50	03238
12 0 62 316	Mahdel.....	4,19	194	46	04916
12 0 62 320	Malitschkendorf.....	6,67	201	30	04936
12 0 62 324	Martinskirchen.....	8,50	357	42	04895
12 0 62 333	Massen-Niederlausitz.....	64,88	1 939	29	03238
12 0 62 336	Merzdorf.....	12,72	1 053	82	04932
12 0 62 340	Mühlberg/Elbe, Stadt.....	16,28	2 871	176	04931
12 0 62 345	Münchhausen.....	19,05	662	34	03238
12 0 62 348	Naundorf.....	15,53	240	15	04936
12 0 62 352	Nexdorf.....	7,69	203	26	03253
12 0 62 356	Oelsig.....	11,30	249	22	04936
12 0 62 360	Oppelhain.....	7,69	476	61	03238
12 0 62 364	Osteroda.....	12,33	272	22	04916
12 0 62 368	Pahlsdorf.....	3,19	192	60	03249
12 0 62 372	Plessa.....	36,10	2 723	75	04928
12 0 62 376	Polzen.....	9,49	332	34	04916
12 0 62 380	Ponnsdorf.....	5,82	148	25	03238
12 0 62 388	Prießen.....	14,03	209	14	03253
12 0 62 392	Prösen.....	9,70	2 334	240	04932
12 0 62 396	Proßmarke.....	17,55	253	14	04936
12 0 62 400	Rahnsdorf.....	3,97	222	55	04916
12 0 62 404	Rehfeld.....	13,43	296	22	04895
12 0 62 408	Reichenhain.....	6,24	374	59	04932
12 0 62 416	Rückersdorf.....	16,98	1 489	87	03238
12 0 62 420	Saathain.....	6,65	615	92	04932
12 0 62 425	Sallgast.....	27,71	1 456	52	03238
12 0 62 440	Schilda.....	8,71	655	75	03253
12 0 62 444	Schlieben, Stadt.....	30,76	2 279	74	04936
12 0 62 448	Schmerkendorf.....	10,28	645	62	04895
12 0 62 453	Schönborn.....	38,46	2 130	55	03253
12 0 62 460	Schönnewalde, Stadt.....	24,06	1 063	44	04916
12 0 62 464	Schraden.....	16,49	647	39	04928

1) * Bedeutet, daß die Gemeinde mehrere Postleitzahlen hat;
die hier genannte Zahl ist diejenige des Verwaltungssitzes der Gemeinde.

3 Gemeinden in systematischer Ordnung mit Schlüsselnummer, Fläche, Bevölkerung, Bevölkerungsdichte und Postleitzahl am 31.12.1998

Schlüssel- nummer	Land, Reg.-Bezirk, Kreis, Gemeinde	Fläche km 2	Bevölkerung	Ein- wohner je km2	Post- leit- zahl 1)
12 0 62 468	Sonnenwalde, Stadt.....	9,57	1 121	117	03249
12 0 62 472	Staupitz.....	6,15	580	94	03238
12 0 62 476	Stechau.....	9,31	361	38	04936
12 0 62 484	Stolzenhain a.d. Röder.....	8,29	578	69	04932
12 0 62 486	Themesgrund.....	51,14	1 221	23	04916
12 0 62 488	Trebbus.....	11,95	515	43	03253
12 0 62 492	Tröbitz.....	10,56	974	92	03253
12 0 62 496	Uebigau, Stadt.....	25,68	2 302	89	04938
12 0 62 500	Wahrenbrück, Stadt.....	84,63	3 928	46	04924
12 0 62 504	Wainsdorf.....	4,39	470	107	04932
12 0 62 508	Wehrhain.....	8,17	262	32	04936
12 0 62 512	Werchau.....	8,25	168	20	04916
12 0 62 516	Werenzhain.....	12,83	452	35	03253
12 0 62 520	Wiederau.....	10,45	327	31	04938
12 0 62 526	Wildberg.....	31,32	780	24	04916
12 0 62 540	Zeckerin.....	9,11	330	36	03249
12 0 62 544	Zülisdorf.....	37,19	678	18	04895
	zusammen ...	1 889,39	134 684	71	X
12 0 63	Havelland				
	Sitz: Rathenow, Stadt				
12 0 63 004	Bamme.....	20,62	305	14	14715
12 0 63 008	Barnewitz.....	22,66	351	15	14715
12 0 63 012	Berge.....	16,60	551	33	14641
12 0 63 016	Bergerdamme.....	28,72	505	17	14641
12 0 63 020	Böhne.....	13,00	294	22	14715
12 0 63 024	Börnicke.....	18,73	787	42	14641
12 0 63 028	Brädikow.....	15,85	332	20	14641
12 0 63 032	Bredow.....	19,46	616	31	14641
12 0 63 036	Brieselang.....	17,96	6 643	369	14656
12 0 63 040	Buchow-Karpzow.....	9,53	395	41	14641
12 0 63 044	Buckow bei Nennhausen.....	7,30	106	14	14715
12 0 63 048	Buschow.....	11,41	425	37	14715
12 0 63 052	Bützer.....	6,72	605	90	14715
12 0 63 056	Dallgow-Döberitz.....	56,61	4 665	82	14624
12 0 63 060	Damme.....	7,71	105	13	14715
12 0 63 064	Döberitz.....	19,47	803	41	14727
12 0 63 068	Elstal.....	7,03	1 675	238	14627
12 0 63 072	Etzin.....	8,92	312	34	14641
12 0 63 076	Falkenrehde.....	12,04	721	59	14641
12 0 63 080	Falkensee, Stadt.....	43,25	29 505	682	14612
12 0 63 084	Ferchesar.....	27,96	357	12	14715
12 0 63 088	Friesack, Stadt.....	43,52	2 418	55	14662
12 0 63 092	Garlitz.....	26,66	374	14	14715
12 0 63 096	Görne.....	21,57	176	8	14728
12 0 63 100	Göttlin.....	13,30	482	36	14715
12 0 63 104	Gräningen.....	11,27	229	20	14715
12 0 63 108	Groß Behnitz.....	16,56	577	34	14641
12 0 63 112	Großderschau.....	20,00	594	29	16845
12 0 63 116	Großwudicke.....	37,04	957	25	14715
12 0 63 120	Grünefeld.....	16,47	442	26	14641
12 0 63 124	Grütz.....	16,13	139	8	14715
12 0 63 128	Gülpe.....	9,29	148	15	14715
12 0 63 132	Haage.....	19,38	270	13	14662
12 0 63 136	Hohennauen.....	34,51	731	21	14715
12 0 63 140	Hoppenrade.....	5,80	235	40	14641
12 0 63 144	Jerchel.....	10,05	235	23	14715
12 0 63 148	Ketzin, Stadt.....	30,72	3 968	129	14669
12 0 63 152	Kienberg.....	9,69	464	47	14641
12 0 63 156	Klein Behnitz.....	16,46	195	11	14641
12 0 63 160	Kleßen.....	20,45	319	15	14728
12 0 63 164	Kotzen.....	19,41	392	20	14715

1) * Bedeutet, daß die Gemeinde mehrere Postleitzahlen hat;
die hier genannte Zahl ist diejenige des Verwaltungssitzes der Gemeinde.

3 Gemeinden in systematischer Ordnung mit Schlüsselnummer, Fläche, Bevölkerung,
Bevölkerungsdichte und Postleitzahl am 31.12.1998

Schlüssel- nummer	Land, Reg.-Bezirk, Kreis, Gemeinde	Fläche km 2	Bevölkerung	Ein- wohner je km2	Post- leitz- zahl 1)
12 0 63 168	Kriele.....	12,68	169	13	14715
12 0 63 172	Landin.....	10,64	98	9	14715
12 0 63 176	Liepe.....	11,00	175	15	14715
12 0 63 180	Lietzow.....	11,80	290	24	14641
12 0 63 184	Markee.....	18,53	929	50	14641
12 0 63 188	Milo.....	16,21	1 543	95	14715
12 0 63 192	Mögelin.....	14,39	1 258	87	14715
12 0 63 196	Möthlitz.....	20,95	405	19	14715
12 0 63 200	Möthlow.....	10,26	180	17	14715
12 0 63 204	Mützlitz.....	10,80	166	15	14715
12 0 63 208	Nauen, Stadt.....	60,35	10 858	179	14641
12 0 63 212	Nennhausen.....	20,13	993	49	14715
12 0 63 216	Nitzahn.....	16,03	451	28	14715
12 0 63 220	Paaren im Glien.....	15,71	516	32	14641
12 0 63 224	Parey.....	8,48	81	9	14715
12 0 63 228	Paulinenaue.....	13,83	1 126	81	14641
12 0 63 232	Pausin.....	20,04	613	30	14641
12 0 63 236	Perwenitz.....	9,98	452	45	14641
12 0 63 240	Pessin.....	20,28	739	36	14641
12 0 63 244	Prennitz, Stadt.....	11,56	9 315	805	14727
12 0 63 248	Priort.....	4,77	650	136	14641
12 0 63 252	Rathenow, Stadt.....	45,71	27 653	604	14712
12 0 63 256	Retzow.....	15,70	587	37	14641
12 0 63 260	Rhinow, Stadt.....	31,49	2 165	68	14728
12 0 63 264	Ribbeck.....	20,55	404	19	14641
12 0 63 268	Schönholz-Neuwerder.....	14,56	186	12	14728
12 0 63 272	Schönwalde.....	18,58	3 640	195	14621
12 0 63 276	Selbelang.....	17,24	326	18	14641
12 0 63 280	Semlin.....	10,27	415	40	14715
12 0 63 284	Senzke.....	11,02	267	24	14662
12 0 63 288	Spatz.....	11,75	390	33	14715
12 0 63 292	Stechow.....	23,08	495	21	14715
12 0 63 296	Steckelsdorf.....	13,92	705	50	14715
12 0 63 300	Stölin.....	15,92	328	20	14728
12 0 63 304	Strodehne.....	26,69	245	9	14728
12 0 63 308	Tietzow.....	17,86	300	16	14641
12 0 63 312	Tremmen.....	19,49	749	38	14641
12 0 63 316	Vieritz.....	19,12	361	18	14715
12 0 63 320	Vietznitz.....	17,63	260	14	14662
12 0 63 324	Wachow.....	27,25	933	34	14641
12 0 63 328	Wagenitz.....	14,48	344	23	14641
12 0 63 332	Wansdorf.....	19,23	708	36	14641
12 0 63 336	Warsow.....	8,86	212	23	14662
12 0 63 340	Wassersuppe.....	5,79	107	18	14715
12 0 63 348	Witzke.....	7,64	123	16	14715
12 0 63 352	Wolsier.....	17,90	200	11	14715
12 0 63 356	Wustermark.....	26,23	2 525	96	14641
12 0 63 360	Wutzetz.....	11,91	160	13	14662
12 0 63 364	Zachow.....	21,61	652	30	14669
12 0 63 368	Zeestow.....	5,94	302	50	14641
12 0 63 372	Zollchow.....	34,27	517	15	14715
12 0 63 376	Zootzen.....	27,25	436	16	14662
	zusammen ...	1 707,19	141 105	83	X
12 0 64	Märkisch-Oderland Sitz: Seelow, Stadt				
12 0 64 004	Alt Mahlisch.....	8,69	202	23	15306
12 0 64 008	Alt Tucheband.....	17,93	651	36	15328
12 0 64 024	Altglietzen.....	6,54	531	81	16259
12 0 64 028	Altlandsberg, Stadt.....	53,18	4 383	82	15345
12 0 64 033	Altreetz.....	22,46	917	40	16259
12 0 64 044	Bad Freienwalde (Oder), Stadt.....	55,79	10 434	187	16259

1) * Bedeutet, daß die Gemeinde mehrere Postleitzahlen hat;
die hier genannte Zahl ist diejenige des Verwaltungssitzes der Gemeinde.

3 Gemeinden in systematischer Ordnung mit Schlüsselnummer, Fläche, Bevölkerung,
Bevölkerungsdichte und Postleitzahl am 31.12.1998

Schlüssel- nummer	Land, Reg.-Bezirk, Kreis, Gemeinde	Fläche km 2	Bevölkerung	Ein- wohner je km2	Post- leitz- zahl 1)
12 0 64 048	Batzlow.....	10,06	220	21	15377
12 0 64 052	Beiersdorf.....	15,69	373	23	16259
12 0 64 056	Bleyen.....	11,09	244	22	15328
12 0 64 061	Bliesdorf.....	34,45	1 296	37	16269
12 0 64 064	Bollersdorf.....	14,06	455	32	15377
12 0 64 068	Brallitz.....	18,02	755	41	16259
12 0 64 072	Bruchmühle.....	2,48	1 380	556	15370
12 0 64 076	Brunow.....	9,96	196	19	16259
12 0 64 080	Buchholz.....	7,52	173	23	15345
12 0 64 084	Buckow, Stadt.....	14,32	1 785	124	15377
12 0 64 092	Carzig.....	4,43	69	15	15326
12 0 64 096	Dahlwitz-Hoppegarten.....	14,76	5 348	362	15366
12 0 64 100	Dannenberg.....	18,42	380	20	16259
12 0 64 104	Diedersdorf.....	18,75	590	31	15306
12 0 64 112	Dolgelin.....	14,39	521	36	15306
12 0 64 116	Eggersdorf/Mü.....	11,73	352	30	15518
12 0 64 124	Falkenberg/Mark.....	24,50	1 658	67	16259
12 0 64 128	Falkenhagen.....	27,32	777	28	15306
12 0 64 136	Fredersdorf-Vogelsdorf.....	16,35	9 885	604	15370
12 0 64 140	Freudenberg.....	9,39	285	30	16259
12 0 64 144	Friedersdorf.....	10,74	304	28	15306
12 0 64 152	Garzau.....	12,01	275	22	15345
12 0 64 156	Garzin.....	14,07	228	16	15345
12 0 64 160	Genschmar.....	18,92	352	18	15328
12 0 64 164	Gielsdorf.....	31,28	738	23	15345
12 0 64 168	Gieshof-Zelliner Loose.....	14,98	193	12	15324
12 0 64 172	Golzow.....	17,21	1 087	63	15328
12 0 64 180	Groß Neuendorf.....	12,87	438	34	15324
12 0 64 184	Grunow.....	12,16	366	30	15377
12 0 64 190	Gusow-Platkow.....	35,35	1 459	41	15306
12 0 64 192	Güstebieser Loose.....	12,32	240	19	16259
12 0 64 200	Hathenow.....	4,74	125	26	15328
12 0 64 204	Heckelberg.....	25,45	653	25	16259
12 0 64 208	Hennickendorf.....	10,96	3 333	304	15378
12 0 64 212	Hermersdorf/Obersdorf.....	36,65	716	19	15374
12 0 64 216	Herzfelde.....	13,48	1 822	135	15378
12 0 64 220	Hohenwutzen.....	11,01	824	74	16259
12 0 64 224	Hönow.....	13,39	4 504	336	15366
12 0 64 228	Hoppegarten/Mü.....	8,36	275	32	15345
12 0 64 232	Ihlow.....	11,74	162	13	15377
12 0 64 236	Jahnsfelde.....	12,21	298	24	15320
12 0 64 240	Kiehnwerder.....	4,73	119	25	15324
12 0 64 244	Kienitz.....	23,35	581	24	15324
12 0 64 252	Klosterdorf.....	14,61	471	32	15345
12 0 64 256	Krüge/Gersdorf.....	16,51	514	31	16259
12 0 64 266	Küstriner Vorland.....	45,97	3 347	72	15328
12 0 64 268	Lebus, Stadt.....	35,14	2 580	73	15326
12 0 64 273	Letschin.....	56,83	3 150	55	15324
12 0 64 276	Leuenberg.....	18,48	355	19	16259
12 0 64 280	Libbenichen.....	9,62	427	44	15306
12 0 64 284	Lichtenow.....	7,83	451	57	15345
12 0 64 288	Lietzen.....	29,17	878	30	15306
12 0 64 300	Mallnow.....	12,89	355	27	15326
12 0 64 308	Marxdorf.....	11,94	173	14	15306
12 0 64 316	Müncheberg, Stadt.....	72,56	5 872	80	15374
12 0 64 320	Münchehofe.....	3,72	282	75	15366
12 0 64 324	Neu Mahlisch.....	1,33	56	42	15306
12 0 64 328	Neubarnim.....	8,37	292	34	15324
12 0 64 332	Neuenhagen.....	8,18	1 054	128	16259
12 0 64 336	Neuenhagen bei Berlin.....	19,58	13 706	700	15366
12 0 64 340	Neuhardenberg.....	71,04	3 500	49	15320
12 0 64 344	Neuküstrinchen.....	11,42	280	24	16259
12 0 64 348	Neulewin.....	18,17	735	40	16259

1) * Bedeutet, daß die Gemeinde mehrere Postleitzahlen hat;
die hier genannte Zahl ist diejenige des Verwaltungssitzes der Gemeinde.

3 Gemeinden in systematischer Ordnung mit Schlüsselnummer, Fläche, Bevölkerung, Bevölkerungsdichte und Postleitzahl am 31.12.1998

Schlüssel- nummer	Land, Reg.-Bezirk, Kreis, Gemeinde	Fläche km 2	Bevölkerung	Ein- wohner je km2	Post- leit- zahl 1)
12 0 64 352	Neulietzegörcke.....	10,27	233	22	16259
12 0 64 356	Neureetz.....	10,43	349	33	16259
12 0 64 360	Neurüdnitz.....	11,48	302	26	16259
12 0 64 365	Neutrebbin.....	36,58	1 663	45	15320
12 0 64 368	Niederjesar.....	9,74	299	30	15306
12 0 64 372	Ortwig.....	12,75	400	31	15324
12 0 64 380	Petershagen/Eggersdorf.....	17,47	10 615	607	15370
12 0 64 388	Podelzig.....	25,04	935	37	15326
12 0 64 393	Prötzel.....	85,53	1 271	14	15345
12 0 64 396	Quappendorf.....	6,88	126	18	15320
12 0 64 404	Rathstock.....	7,91	272	34	15328
12 0 64 408	Rehfelde.....	16,44	2 940	178	15345
12 0 64 412	Reichenberg.....	10,28	339	32	15377
12 0 64 417	Reichenow-Möglin.....	22,76	626	27	16269
12 0 64 420	Reitwein.....	23,80	535	22	15328
12 0 64 424	Ringenswalde.....	13,89	141	10	15377
12 0 64 428	Rüdersdorf b. Bln.....	38,15	10 808	283	15562
12 0 64 432	Sachsendorf.....	14,65	535	36	15306
12 0 64 436	Schiffmühle.....	10,16	707	69	16259
12 0 64 448	Seelow, Stadt.....	25,28	5 380	212	15306
12 0 64 452	Sietzing.....	7,37	280	37	15320
12 0 64 460	Steinbeck.....	13,78	213	15	16259
12 0 64 472	Strausberg, Stadt.....	67,86	26 455	389	15344
12 0 64 476	Trebnitz.....	10,46	522	49	15320
12 0 64 480	Treplin.....	11,35	462	40	15236
12 0 64 484	Waldsiefersdorf.....	15,61	1 137	72	15377
12 0 64 492	Werbig.....	17,11	648	37	15306
12 0 64 496	Werder.....	15,14	396	26	15345
12 0 64 500	Wesendahl.....	11,75	370	31	15345
12 0 64 504	Wölsickendorf/Wollenberg.....	21,57	386	17	16259
12 0 64 508	Worin.....	30,75	720	23	15306
12 0 64 512	Wriezen, Stadt.....	55,23	7 763	140	16269
12 0 64 513	Wriezener Höhe.....	39,31	842	21	16269
12 0 64 516	Wulkow bei Booßen.....	5,94	198	33	15326
12 0 64 532	Zäckericker Loose.....	9,28	124	13	16259
12 0 64 538	Zechin.....	27,72	839	30	15328
12 0 64 539	Zeschdorf.....	40,10	1 356	33	15236
12 0 64 540	Zinndorf.....	14,19	351	24	15345
	zusammen ...	2 127,63	182 968	86	X
12 0 65	Oberhavel				
	Sitz: Oranienburg, Stadt				
12 0 65 008	Althymen.....	9,01	150	16	16798
12 0 65 012	Badingen.....	19,15	730	38	16775
12 0 65 016	Bärenklau.....	8,16	1 258	154	16727
12 0 65 020	Barsdorf.....	19,50	152	7	16775
12 0 65 028	Beetz.....	53,81	799	14	16766
12 0 65 032	Bergsdorf.....	12,64	513	40	16775
12 0 65 036	Birkenwerder.....	18,09	6 055	334	16547
12 0 65 040	Blumenow.....	13,36	239	17	16775
12 0 65 044	Bötzow.....	18,97	2 087	110	16727
12 0 65 048	Bredereiche.....	22,66	847	37	16775
12 0 65 052	Burgwall.....	14,19	275	19	16775
12 0 65 056	Dannenwalde.....	28,14	339	12	16775
12 0 65 072	Flatow.....	27,04	625	23	16766
12 0 65 076	Freienhagen.....	7,13	297	41	16515
12 0 65 080	Friedrichsthal.....	5,51	1 879	341	16515
12 0 65 084	Fürstenberg/Havel, Stadt.....	63,00	4 819	76	16798
12 0 65 088	Germendorf.....	15,26	1 490	97	16767
12 0 65 096	Gliencke/Nordbahn.....	4,60	5 943	1 291	16548
12 0 65 100	Gransee, Stadt.....	93,15	6 582	70	16775
12 0 65 108	Groß-Ziethen.....	12,65	235	18	16766

1) * Bedeutet, daß die Gemeinde mehrere Postleitzahlen hat;
die hier genannte Zahl ist diejenige des Verwaltungssitzes der Gemeinde.

3 Gemeinden in systematischer Ordnung mit Schlüsselnummer, Fläche, Bevölkerung, Bevölkerungsdichte und Postleitzahl am 31.12.1998

Schlüssel- nummer	Land, Reg.-Bezirk, Kreis, Gemeinde	Fläche km 2	Bevölkerung	Ein- wohner je km2	Post- leit- zahl 1)
12 0 65 117	Großwoltersdorf.....	52,12	1 001	19	16775
12 0 65 128	Hammer.....	20,21	647	32	16559
12 0 65 136	Hennigsdorf, Stadt.....	31,08	25 472	819	16761
12 0 65 140	Himmelpfort.....	29,66	586	19	16798
12 0 65 144	Hohen Neuendorf.....	37,46	17 295	461	16540
12 0 65 148	Hohenbruch.....	35,05	545	15	16515
12 0 65 152	Kappe.....	2,50	197	78	16775
12 0 65 156	Klein-Mutz.....	12,72	572	44	16775
12 0 65 164	Kremmen, Stadt.....	37,26	2 786	74	16766
12 0 65 168	Kreuzbruch.....	45,68	179	3	16559
12 0 65 172	Krewelin.....	8,16	331	40	16775
12 0 65 176	Kurtschlag.....	16,03	319	19	16792
12 0 65 180	Leegebruch.....	4,62	6 113	1 323	16767
12 0 65 184	Lehnitz.....	11,68	2 419	207	16565
12 0 65 188	Liebethal.....	5,86	234	39	16559
12 0 65 192	Liebenwalde, Stadt.....	32,55	2 608	80	16559
12 0 65 198	Löwenberger Land.....	202,06	6 807	33	16775
12 0 65 200	Malz.....	17,81	399	22	16515
12 0 65 204	Marienthal.....	3,35	462	137	16775
12 0 65 208	Marwitz.....	15,96	1 214	76	16727
12 0 65 220	Mildenberg.....	17,18	840	48	16775
12 0 65 224	Mühlenbeck.....	18,97	2 584	136	16567
12 0 65 228	Nassenheide.....	13,46	1 275	94	16515
12 0 65 236	Neuendorf.....	30,22	178	5	16515
12 0 65 244	Neuholland.....	25,72	721	28	16515
12 0 65 250	Oberkrämer.....	49,46	2 431	49	16727
12 0 65 256	Oranienburg, Stadt.....	45,80	29 781	650	16515
12 0 65 260	Ribbeck.....	5,52	167	30	16775
12 0 65 264	Rönnebeck.....	9,89	183	18	16775
12 0 65 268	Schildow.....	6,58	3 597	546	16552
12 0 65 272	Schmachtenhagen.....	28,98	1 687	58	16515
12 0 65 276	Schönermark.....	11,85	474	40	16775
12 0 65 280	Schönfließ.....	10,63	1 532	144	16567
12 0 65 284	Schulzendorf.....	11,08	318	28	16775
12 0 65 288	Schwante.....	16,24	1 594	98	16727
12 0 65 296	Sommerfeld.....	16,36	1 496	91	16766
12 0 65 301	Sonnenberg.....	29,33	459	15	16775
12 0 65 304	Staffelde.....	20,44	376	18	16766
12 0 65 308	Steinförde.....	22,63	143	6	16798
12 0 65 310	Stechlin.....	83,95	1 370	16	16775
12 0 65 312	Stolpe.....	10,63	316	29	16540
12 0 65 324	Tornow.....	27,16	223	8	16775
12 0 65 332	Velten, Stadt.....	22,99	12 013	522	16727
12 0 65 336	Vogelsang.....	25,94	96	3	16792
12 0 65 340	Wensickendorf.....	22,18	915	41	16515
12 0 65 344	Wesendorf.....	27,54	263	9	16792
12 0 65 352	Zabelsdorf.....	5,93	293	49	16775
12 0 65 356	Zehdenick, Stadt.....	50,72	10 675	210	16792
12 0 65 360	Zehlendorf.....	16,69	971	58	16515
12 0 65 368	Zootzen.....	6,74	244	36	16798
12 0 65 372	Zühlsdorf.....	16,16	1 282	79	16515
	zusammen ...	1 794,81	183 997	103	X
12 0 66	Oberspreewald-Lausitz				
	Sitz: Senftenberg, Stadt				
12 0 66 004	Allmosen.....	4,86	141	29	01983
12 0 66 008	Altdöbern.....	32,19	3 184	98	03229
12 0 66 012	Annahütte.....	6,46	1 147	177	01994
12 0 66 016	Bahnsdorf.....	17,49	673	38	01983
12 0 66 020	Barzig.....	6,25	92	14	01994
12 0 66 024	Bischdorf.....	17,08	233	13	03205
12 0 66 028	Boblitz.....	7,56	728	96	03222

1) * Bedeutet, daß die Gemeinde mehrere Postleitzahlen hat;
die hier genannte Zahl ist diejenige des Verwaltungssitzes der Gemeinde.

3 Gemeinden in systematischer Ordnung mit Schlüsselnummer, Fläche, Bevölkerung,
Bevölkerungsdichte und Postleitzahl am 31.12.1998

Schlüssel- nummer	Land, Reg.-Bezirk, Kreis, Gemeinde	Fläche km 2	Bevölkerung	Ein- wohner je km2	Post- leitz- zahl 1)
12 0 66 032	Bolschwitz.....	5,74	144	25	03205
12 0 66 036	Brieske.....	8,35	2 067	247	01968
12 0 66 040	Bronkow.....	23,63	371	15	03205
12 0 66 044	Buchwäldchen.....	5,73	244	42	03205
12 0 66 048	Buckow.....	4,72	179	37	03205
12 0 66 052	Calau, Stadt.....	14,94	6 893	461	03205
12 0 66 056	Craupe.....	11,65	194	16	03205
12 0 66 060	Drochow.....	5,33	292	54	01994
12 0 66 064	Frauendorf.....	20,85	831	39	01945
12 0 66 072	Gollmitz.....	20,13	251	12	03205
12 0 66 076	Göritz.....	3,23	199	61	03229
12 0 66 080	Gosda.....	12,53	170	13	03205
12 0 66 084	Groß Beuchow.....	10,18	444	43	03222
12 0 66 088	Groß Jehser.....	17,13	329	19	03205
12 0 66 092	Groß Lübbenau.....	8,77	295	33	03226
12 0 66 096	Groß-Klessow.....	4,76	342	71	03222
12 0 66 100	Groß-Mehßow.....	10,80	225	20	03205
12 0 66 104	Großmehlen.....	13,75	1 323	96	01990
12 0 66 108	Großkoschen.....	15,69	1 441	91	01968
12 0 66 112	Großbräschen, Stadt.....	49,81	12 404	249	01983
12 0 66 116	Grünwald.....	13,44	709	52	01945
12 0 66 120	Guteborn.....	16,65	674	40	01945
12 0 66 124	Hermisdorf bei Ruhland.....	21,36	687	32	01945
12 0 66 128	Hindenberg.....	7,60	140	18	03222
12 0 66 132	Hohenbocka.....	15,59	1 165	74	01945
12 0 66 136	Hörlitz.....	13,22	1 081	81	01968
12 0 66 140	Hosena.....	13,09	2 060	157	01996
12 0 66 144	Jannowitz.....	11,46	326	28	01945
12 0 66 148	Kemmen.....	14,14	268	18	03205
12 0 66 152	Kittlitz.....	15,59	398	25	03222
12 0 66 156	Klein Radden.....	7,92	272	34	03222
12 0 66 160	Klettwitz.....	17,58	1 368	77	01998
12 0 66 164	Koßwig.....	8,04	238	29	03226
12 0 66 168	Kroppen.....	15,16	828	54	01945
12 0 66 172	Laasow.....	22,11	449	20	03205
12 0 66 176	Lauchhammer, Stadt.....	88,42	21 684	245	01979
12 0 66 180	Leipe.....	15,22	168	11	03226
12 0 66 184	Lindchen.....	12,40	111	8	03103
12 0 66 188	Lindenau.....	11,14	819	73	01945
12 0 66 192	Lipten.....	8,99	181	20	03205
12 0 66 196	Lübbenau/Spreewald, Stadt.....	36,21	17 377	479	03222
12 0 66 200	Lubochow.....	21,39	135	6	03103
12 0 66 204	Lug.....	5,59	166	29	03205
12 0 66 208	Meuro.....	11,71	890	76	01994
12 0 66 212	Missen.....	12,31	510	41	03205
12 0 66 216	Mlode.....	3,32	159	47	03205
12 0 66 220	Muckwar.....	6,17	155	25	03229
12 0 66 224	Naundorf.....	4,12	252	61	03226
12 0 66 228	Neupetershain.....	18,70	1 846	98	03103
12 0 66 232	Niemtsch.....	2,58	326	126	01968
12 0 66 236	Ogrosen.....	7,84	278	35	03205
12 0 66 240	Ortrand, Stadt.....	7,34	2 716	370	01990
12 0 66 244	Peickwitz.....	11,18	419	37	01945
12 0 66 248	Raddusch.....	19,81	732	36	03226
12 0 66 252	Ragow.....	7,89	601	76	03222
12 0 66 256	Ranzow.....	2,90	80	27	03229
12 0 66 260	Reddern.....	9,15	139	15	03229
12 0 66 264	Repten.....	5,25	115	21	03205
12 0 66 268	Ressen.....	3,90	162	41	03103
12 0 66 272	Ruhland, Stadt.....	37,12	4 178	112	01945
12 0 66 276	Saalhausen.....	7,96	293	36	01994
12 0 66 280	Saßleben.....	15,29	434	28	03205
12 0 66 284	Schipkau.....	14,25	4 338	304	01993

1) * Bedeutet, daß die Gemeinde mehrere Postleitzahlen hat;
die hier genannte Zahl ist diejenige des Verwaltungssitzes der Gemeinde.

3 Gemeinden in systematischer Ordnung mit Schlüsselnummer, Fläche, Bevölkerung, Bevölkerungsdichte und Postleitzahl am 31.12.1998

Schlüssel- nummer	Land, Reg.-Bezirk, Kreis, Gemeinde	Fläche km 2	Bevölkerung	Ein- wohner je km2	Post- leit- zahl 1)
12 0 66 288	Schöllnitz.....	17,28	349	20	03229
12 0 66 292	Schwarzbach.....	15,79	784	49	01945
12 0 66 296	Schwarzheide/N.L., Stadt.....	33,22	7 323	220	01987
12 0 66 304	Senftenberg, Stadt.....	76,19	26 424	346	01968
12 0 66 308	Stradow.....	6,44	354	54	03226
12 0 66 312	Suschow.....	2,96	247	83	03226
12 0 66 316	Tettau.....	8,75	972	111	01945
12 0 66 320	Vetschau/Spreewald, Stadt.....	18,09	7 739	427	03226
12 0 66 324	Werchow.....	12,81	663	51	03205
12 0 66 328	Wormlage.....	12,41	469	37	01994
12 0 66 336	Zinnitz.....	31,94	327	10	03205
	zusammen ...	1 216,59	150 414	124	X
12 0 67	Oder-Spree				
	Sitz: Beeskow, Stadt				
12 0 67 004	Ahrens Dorf.....	8,49	258	30	15864
12 0 67 008	Alt Golm.....	20,20	459	22	15526
12 0 67 012	Alt Madlitz.....	22,13	347	15	15518
12 0 67 016	Alt Stahnsdorf.....	4,11	391	95	15859
12 0 67 020	Arens Dorf.....	17,96	497	27	15518
12 0 67 024	Bad Saarow-Pieskow.....	41,67	3 917	94	15526
12 0 67 028	Bahro.....	6,24	117	18	15898
12 0 67 032	Beerfelde.....	11,17	645	57	15518
12 0 67 036	Beeskow, Stadt.....	77,11	9 294	120	15848
12 0 67 040	Berkenbrück.....	17,71	944	53	15518
12 0 67 044	Biegen.....	12,62	379	30	15236
12 0 67 048	Birkholz.....	4,90	222	45	15848
12 0 67 052	Bomsdorf.....	11,06	279	25	15898
12 0 67 056	Braunsdorf.....	27,83	213	7	15518
12 0 67 060	Bremsdorf.....	16,62	415	24	15890
12 0 67 064	Breslack.....	7,86	261	33	15898
12 0 67 068	Briescht.....	11,04	227	20	15848
12 0 67 072	Briesen (Mark).....	53,09	1 868	35	15518
12 0 67 076	Brieskow-Finkenheerd.....	13,47	2 682	199	15295
12 0 67 080	Buchholz.....	11,35	280	24	15518
12 0 67 084	Buckow.....	13,24	557	42	15848
12 0 67 088	Bugk.....	19,65	201	10	15859
12 0 67 092	Chossewitz.....	12,43	103	8	15848
12 0 67 096	Coschen.....	5,38	395	73	15898
12 0 67 100	Dahmsdorf.....	8,49	125	14	15864
12 0 67 104	Dammendorf.....	31,66	217	6	15299
12 0 67 108	Demnitz.....	11,24	247	21	15518
12 0 67 112	Diensdorf-Radlow.....	9,34	535	57	15864
12 0 67 116	Drahendorf.....	11,37	45	3	15848
12 0 67 120	Eisenhüttenstadt, Stadt.....	63,55	44 773	704	15890
12 0 67 124	Erkner, Stadt.....	16,59	12 194	735	15537
12 0 67 128	Falkenberg.....	4,21	167	39	15848
12 0 67 132	Falkenberg.....	10,69	174	16	15518
12 0 67 136	Friedland, Stadt.....	13,32	711	53	15848
12 0 67 140	Fünfeichen.....	24,66	940	38	15890
12 0 67 144	Fürstenwalde/Spree, Stadt.....	70,55	34 157	484	15517
12 0 67 148	Giesensdorf.....	8,97	285	31	15848
12 0 67 152	Glienicke.....	13,40	588	43	15864
12 0 67 156	Göhlen.....	8,02	171	21	15898
12 0 67 160	Görsdorf b. Beeskow.....	13,04	206	15	15848
12 0 67 164	Görsdorf b. Storkow.....	12,75	432	33	15859
12 0 67 168	Görzig.....	13,40	428	31	15848
12 0 67 172	Gosen.....	2,26	1 144	506	15537
12 0 67 176	Groß Eichholz.....	18,09	114	6	15859
12 0 67 180	Groß Lindow.....	15,26	1 630	106	15295
12 0 67 184	Groß Muckrow.....	14,80	346	23	15868
12 0 67 188	Groß Rietz.....	12,06	490	40	15848

1) * Bedeutet, daß die Gemeinde mehrere Postleitzahlen hat;
die hier genannte Zahl ist diejenige des Verwaltungssitzes der Gemeinde.

3 Gemeinden in systematischer Ordnung mit Schlüsselnummer, Fläche, Bevölkerung, Bevölkerungsdichte und Postleitzahl am 31.12.1998

Schlüssel- nummer	Land, Reg.-Bezirk, Kreis, Gemeinde	Fläche km 2	Bevölkerung	Ein- wohner je km2	Post- leit- zahl 1)
12 0 67 192	Groß Schauen.....	2,72	177	65	15859
12 0 67 196	Groß-Briesen.....	26,10	267	10	15848
12 0 67 200	Grünheide (Mark).....	33,39	3 331	99	15537
12 0 67 204	Grunow.....	13,04	359	27	15299
12 0 67 208	Günthersdorf.....	12,63	193	15	15848
12 0 67 212	Hangelsberg.....	40,65	1 645	40	15518
12 0 67 216	Hartmannsdorf.....	34,82	578	16	15528
12 0 67 220	Hasenfelde.....	12,48	323	25	15518
12 0 67 224	Heinersdorf.....	27,34	1 134	41	15518
12 0 67 228	Henzendorf.....	19,45	149	7	15898
12 0 67 232	Herzberg.....	22,54	574	25	15864
12 0 67 237	Jacobsdorf.....	37,89	1 580	41	15236
12 0 67 240	Jänickendorf.....	12,56	192	15	15518
12 0 67 244	Kagel.....	22,74	748	32	15345
12 0 67 248	Karras.....	4,85	56	11	15848
12 0 67 252	Kehrigk.....	15,95	286	17	15859
12 0 67 256	Kienbaum.....	8,51	334	39	15345
12 0 67 260	Kieselwitz.....	11,17	393	35	15890
12 0 67 264	Klein Muckrow.....	9,42	135	14	15868
12 0 67 268	Kobbein.....	4,94	183	37	15890
12 0 67 272	Kolpin.....	8,82	259	29	15518
12 0 67 276	Kossenblatt.....	13,57	534	39	15848
12 0 67 280	Kummerow.....	5,36	128	23	15848
12 0 67 284	Kummersdorf.....	4,50	439	97	15859
12 0 67 288	Langewahl.....	13,26	715	53	15518
12 0 67 292	Lawitz.....	6,04	621	102	15898
12 0 67 296	Leißnitz.....	17,47	372	21	15848
12 0 67 300	Limsdorf.....	36,87	460	12	15864
12 0 67 304	Lindenberg.....	12,91	965	74	15864
12 0 67 308	Lindow.....	7,56	96	12	15848
12 0 67 312	Markgrafpieske.....	38,52	831	21	15528
12 0 67 316	Merz.....	16,65	225	13	15848
12 0 67 320	Mittweide.....	5,31	176	33	15848
12 0 67 324	Mixdorf.....	13,01	1 063	81	15299
12 0 67 328	Möbiskrüge.....	11,55	356	30	15890
12 0 67 332	Mönchwinkel.....	6,95	277	39	15528
12 0 67 336	Müllrose, Stadt.....	68,54	3 862	56	15299
12 0 67 340	Neu Golm.....	6,56	286	43	15526
12 0 67 344	Neu Zittau.....	12,79	1 336	104	15537
12 0 67 348	Neubrück (Spree).....	28,76	350	12	15848
12 0 67 352	Neuendorf im Sande.....	9,94	364	36	15518
12 0 67 356	Neuzelle.....	16,76	2 009	119	15898
12 0 67 360	Niewisch.....	9,48	200	21	15848
12 0 67 364	Ossendorf.....	8,47	192	22	15898
12 0 67 372	Petersdorf bei Saarow-Pieskow.....	3,76	450	119	15518
12 0 67 376	Pfaffendorf.....	16,66	344	20	15848
12 0 67 380	Philadelphia.....	5,32	282	53	15859
12 0 67 384	Pieskow.....	7,90	190	24	15848
12 0 67 392	Pohlitz.....	8,96	293	32	15890
12 0 67 396	Ragow.....	26,88	301	11	15848
12 0 67 400	Ranzig.....	9,63	373	38	15848
12 0 67 404	Ratzdorf.....	3,92	348	88	15898
12 0 67 408	Rauen.....	21,38	1 780	83	15518
12 0 67 412	Reichenwalde.....	8,80	677	76	15526
12 0 67 416	Reudnitz.....	8,64	115	13	15848
12 0 67 420	Rieplos.....	8,74	152	17	15859
12 0 67 424	Rießen.....	29,95	785	26	15890
12 0 67 428	Sauen.....	9,35	120	12	15848
12 0 67 432	Schadow.....	4,48	145	32	15848
12 0 67 436	Schernsdorf.....	33,49	442	13	15890
12 0 67 440	Schöneiche b. Berlin.....	16,64	10 806	649	15566
12 0 67 444	Schönfelde.....	18,58	305	16	15518
12 0 67 448	Schwerin.....	4,74	3 99	20	15859

1) * Bedeutet, daß die Gemeinde mehrere Postleitzahlen hat;
die hier genannte Zahl ist diejenige des Verwaltungssitzes der Gemeinde.

3 Gemeinden in systematischer Ordnung mit Schlüsselnummer, Fläche, Bevölkerung, Bevölkerungsdichte und Postleitzahl am 31.12.1998

Schlüssel- nummer	Land, Reg.-Bezirk, Kreis, Gemeinde	Fläche km 2	Bevölkerung	Ein- wohner je km2	Post- leitz- zahl 1)
12 0 67 452	Schwerzko.....	3,70	155	41	15898
12 0 67 456	Selchow.....	8,90	261	29	15859
12 0 67 460	Sieversdorf.....	12,37	291	23	15236
12 0 67 464	Spreeau.....	13,71	481	35	15528
12 0 67 468	Spreehagen.....	34,56	1 681	48	15528
12 0 67 472	Steinhöfel.....	14,38	550	38	15518
12 0 67 476	Steinsdorf.....	11,37	378	33	15898
12 0 67 480	Storkow, Stadt.....	33,80	6 194	183	15859
12 0 67 484	Streichwitz.....	5,23	100	19	15898
12 0 67 488	Stremmen.....	6,05	248	40	15848
12 0 67 492	Tauche.....	8,30	442	53	15848
12 0 67 496	Tempelberg.....	12,84	242	18	15518
12 0 67 500	Trebatsch, Leichhardt-Gemeinde.....	20,93	618	29	15848
12 0 67 504	Treppeln.....	27,99	313	11	15898
12 0 67 508	Vogelsang.....	5,79	787	135	15890
12 0 67 512	Weichensdorf.....	8,01	241	30	15848
12 0 67 516	Wellmitz.....	24,58	921	37	15898
12 0 67 520	Wendisch Rietz.....	25,07	1 100	43	15864
12 0 67 524	Werder.....	5,78	100	17	15848
12 0 67 528	Wiesenu.....	29,60	1 384	46	15295
12 0 67 532	Wilmersdorf.....	8,82	140	15	15848
12 0 67 536	Wilmersdorf.....	12,29	205	16	15518
12 0 67 540	Wochowsee.....	3,82	50	13	15859
12 0 67 544	Woltersdorf.....	9,11	6 247	685	15569
12 0 67 548	Zeust.....	10,51	128	12	15848
12 0 67 552	Ziltendorf.....	29,03	1 568	54	15295
	zusammen ...	2 242,25	196 655	88	X
12 0 68	Ostprignitz-Ruppin Sitz: Neuruppin, Stadt				
12 0 68 008	Banzendorf.....	10,71	184	17	16835
12 0 68 012	Barsikow.....	9,29	239	25	16845
12 0 68 016	Basdorf.....	8,22	31	3	16818
12 0 68 020	Berlinchen.....	17,11	277	16	16909
12 0 68 024	Betzin.....	9,69	113	11	16833
12 0 68 028	Blandikow.....	17,33	280	16	16909
12 0 68 036	Blesendorf.....	16,60	273	16	16909
12 0 68 040	Blumenthal.....	26,67	903	33	16928
12 0 68 044	Bork-Lellichow.....	11,13	208	18	16866
12 0 68 048	Braunsberg.....	9,95	176	17	16818
12 0 68 052	Breddin.....	44,74	1 181	26	16845
12 0 68 060	Brunne.....	15,42	360	23	16833
12 0 68 064	Bückwitz.....	12,31	339	27	16845
12 0 68 068	Christdorf.....	10,25	213	20	16909
12 0 68 072	Dabergotz.....	12,74	564	44	16818
12 0 68 080	Dechtow.....	13,21	278	21	16833
12 0 68 084	Dessow.....	6,32	409	64	16845
12 0 68 088	Deutschhof.....	9,16	306	33	16818
12 0 68 092	Dierberg.....	13,40	316	23	16835
12 0 68 096	Dorf-Zechlin.....	15,76	392	24	16837
12 0 68 100	Dossow.....	14,25	530	37	16909
12 0 68 104	Dranse.....	16,74	1 059	63	16909
12 0 68 109	Dreetz.....	56,90	1 292	22	16845
12 0 68 112	Drewen.....	9,08	266	29	16866
12 0 68 116	Fehrbellin, Stadt.....	16,71	3 053	182	16833
12 0 68 120	Flecken Zechlin.....	65,68	785	11	16837
12 0 68 124	Frankendorf.....	33,43	274	8	16818
12 0 68 128	Fretzdorf.....	27,73	392	14	16909
12 0 68 132	Freyenstein, Stadt.....	34,15	1 263	36	16918
12 0 68 136	Gadow.....	60,64	261	4	16909
12 0 68 148	Garz.....	8,51	188	22	16845
12 0 68 156	Goldbeck.....	7,16	170	23	16909

1) * Bedeutet, daß die Gemeinde mehrere Postleitzahlen hat;
die hier genannte Zahl ist diejenige des Verwaltungssitzes der Gemeinde.

3 Gemeinden in systematischer Ordnung mit Schlüsselnummer, Fläche, Bevölkerung,
Bevölkerungsdichte und Postleitzahl am 31.12.1998

Schlüssel- nummer	Land, Reg.-Bezirk, Kreis, Gemeinde	Fläche km 2	Bevölkerung	Ein- wohner je km2	Post- leit- zahl 1)
12 0 68 164	Grabow bei Blumenthal.....	9,57	278	29	16945
12 0 68 168	Groß Haßlow.....	15,40	289	18	16909
12 0 68 172	Großzerlang.....	13,16	140	10	16831
12 0 68 176	Hakenberg.....	13,36	278	20	16833
12 0 68 180	Heiligengrabe.....	24,69	983	39	16909
12 0 68 184	Heinrichsdorf.....	25,57	167	6	16831
12 0 68 188	Herzberg (Mark).....	18,57	681	36	16835
12 0 68 192	Herzprung.....	8,60	307	35	16909
12 0 68 196	Hindenberg.....	4,34	115	26	16835
12 0 68 204	Holzhausen.....	11,09	294	26	16845
12 0 68 208	Jabel.....	6,65	195	29	16909
12 0 68 212	Kagar.....	15,71	225	14	16837
12 0 68 220	Karweese.....	10,21	281	27	16833
12 0 68 228	Keller.....	6,45	175	27	16775
12 0 68 236	Kleinzerlang.....	4,29	256	59	16831
12 0 68 240	Klosterheide.....	5,70	184	32	16835
12 0 68 244	Königsberg.....	17,39	294	16	16909
12 0 68 248	Königshorst.....	22,97	539	23	16833
12 0 68 252	Kötzlin.....	11,31	244	21	16866
12 0 68 264	Kyritz, Stadt.....	68,60	9 236	134	16866
12 0 68 268	Langen.....	16,92	425	25	16818
12 0 68 272	Lentzke.....	18,21	642	35	16833
12 0 68 276	Liebenthal.....	8,30	244	29	16909
12 0 68 280	Lindow (Mark), Stadt.....	23,86	2 565	107	16835
12 0 68 284	Linow.....	16,49	387	23	16831
12 0 68 288	Linum.....	28,33	760	26	16833
12 0 68 300	Luhme.....	8,73	163	18	16837
12 0 68 304	Manker.....	16,46	385	23	16845
12 0 68 306	Märkisch Linden.....	44,14	1 174	26	16909
12 0 68 308	Maulbeerwalde.....	11,98	230	19	16909
12 0 68 312	Nackel.....	22,18	415	18	16845
12 0 68 320	Neuruppin, Fontanestadt.....	303,43	32 732	107	16816
12 0 68 324	Neustadt (Dosse), Stadt.....	38,48	3 658	95	16845
12 0 68 328	Niemerlang.....	10,58	258	24	16909
12 0 68 332	Papenbruch.....	17,31	335	19	16909
12 0 68 336	Pläntz-Leddin.....	15,32	278	18	16845
12 0 68 340	Protzen.....	13,09	514	39	16833
12 0 68 348	Rehfeld-Berlitt.....	19,47	534	27	16866
12 0 68 352	Rheinsberg, Stadt.....	62,64	5 214	83	16831
12 0 68 356	Roddahn.....	21,81	264	12	16845
12 0 68 364	Rosenwinkel.....	13,27	140	10	16928
12 0 68 368	Rossow.....	29,95	182	6	16909
12 0 68 372	Rüthnick.....	17,66	490	27	16835
12 0 68 380	Schönberg.....	14,90	279	18	16835
12 0 68 384	Schönermark.....	11,37	285	25	16845
12 0 68 388	Schwanow.....	4,63	158	34	16831
12 0 68 392	Schweinrich.....	19,44	202	10	16909
12 0 68 396	Seebeck-Strubensee.....	13,94	314	22	16835
12 0 68 404	Sewekow.....	15,44	232	15	16909
12 0 68 409	Sieversdorf-Hohenofen.....	19,83	915	46	16845
12 0 68 412	Storbeck.....	8,38	230	27	16818
12 0 68 416	Stüdenitz.....	12,98	481	37	16845
12 0 68 420	Tarmow.....	13,39	302	22	16833
12 0 68 424	Teetz/Ganz.....	25,39	336	13	16866
12 0 68 425	Temnitzquell.....	65,59	865	13	16818
12 0 68 426	Temnitztal.....	45,10	1 599	35	16845
12 0 68 436	Vielitz.....	10,22	256	25	16835
12 0 68 440	Walchow.....	7,73	192	24	16833
12 0 68 444	Wall.....	7,46	154	20	16818
12 0 68 448	Wallitz.....	15,44	201	13	16837
12 0 68 452	Walsleben.....	31,78	929	29	16818
12 0 68 460	Wernikow.....	6,83	261	38	16909
12 0 68 468	Wittstock/Dosse, Stadt.....	96,94	13 371	137	16909

1) * Bedeutet, daß die Gemeinde mehrere Postleitzahlen hat;
die hier genannte Zahl ist diejenige des Verwaltungssitzes der Gemeinde.

3 Gemeinden in systematischer Ordnung mit Schlüsselnummer, Fläche, Bevölkerung, Bevölkerungsdichte und Postleitzahl am 31.12.1998

Schlüssel- nummer	Land, Reg.-Bezirk, Kreis, Gemeinde	Fläche km 2	Bevölkerung	Ein- wohner je km2	Post- leit- zahl 1)
12 0 68 472	Wulfersdorf.....	18,98	453	23	16909
12 0 68 477	Wusterhausen/Dosse.....	152,00	5 476	36	16868
12 0 68 480	Wustrau-Altfrisesack.....	33,61	1 209	35	16818
12 0 68 484	Zaatzke.....	21,09	625	29	16909
12 0 68 488	Zechlinerhütte.....	19,38	420	21	16831
12 0 68 492	Zechow.....	12,78	127	9	16831
12 0 68 496	Zempow.....	9,10	138	15	16837
12 0 68 501	Zernitz-Lohm.....	36,97	1 047	28	16845
12 0 68 504	Zootzen.....	13,34	174	13	16909
12 0 68 508	Zühlen.....	13,11	237	18	16831
	zusammen ...	2 510,37	115 193	46	X
12 0 69	Potsdam-Mittelmark Sitz: Belzig, Stadt				
12 0 69 004	Alt Bork.....	8,44	151	17	14822
12 0 69 008	Baitz.....	11,93	227	19	14806
12 0 69 012	Bardenitz.....	26,03	679	26	14913
12 0 69 016	Beelitz, Stadt.....	49,04	6 441	131	14547
12 0 69 020	Belzig, Stadt.....	37,14	7 899	212	14806
12 0 69 024	Benken.....	5,88	113	19	14806
12 0 69 028	Bensdorf.....	34,12	1 366	40	14789
12 0 69 032	Bergholz.....	8,90	160	17	14806
12 0 69 036	Bergholz-Rehbrücke.....	10,66	5 704	535	14558
12 0 69 044	Bochow.....	9,32	578	62	14550
12 0 69 048	Boecke.....	5,36	106	19	14778
12 0 69 052	Borkheide.....	5,02	1 749	348	14822
12 0 69 056	Borkwalde.....	4,88	1 315	269	14822
12 0 69 060	Borne.....	11,06	217	19	14806
12 0 69 064	Brachwitz.....	12,73	198	15	14822
12 0 69 068	Brielow.....	8,95	1 440	160	14778
12 0 69 072	Briest.....	5,01	332	66	14778
12 0 69 076	Brück, Stadt.....	57,88	3 642	62	14822
12 0 69 080	Buchholz b. Niemegk.....	7,05	93	13	14823
12 0 69 084	Buchholz bei Beelitz.....	11,24	430	38	14547
12 0 69 088	Buckau.....	20,10	305	15	14793
12 0 69 092	Bücknitz.....	16,83	327	19	14793
12 0 69 096	Busendorf.....	23,39	656	28	14547
12 0 69 100	Butzow.....	16,31	247	15	14778
12 0 69 104	Cammer.....	22,67	527	23	14822
12 0 69 108	Caputh.....	12,84	3 927	305	14548
12 0 69 112	Dahnsdorf.....	12,54	403	32	14806
12 0 69 116	Damelang-Freienthal.....	33,80	535	15	14822
12 0 69 120	Damsdorf.....	12,07	1 627	134	14797
12 0 69 124	Deetz.....	16,93	896	52	14550
12 0 69 128	Derwitz.....	7,78	424	54	14550
12 0 69 132	Deutsch Bork.....	7,63	149	19	14822
12 0 69 136	Dietersdorf.....	2,67	203	76	14913
12 0 69 140	Dippmannsdorf.....	17,66	388	21	14806
12 0 69 144	Dretzen.....	11,53	191	16	14793
12 0 69 148	Elsholz.....	10,37	321	30	14547
12 0 69 152	Emstal.....	9,33	367	39	14797
12 0 69 156	Fahlhorst.....	4,65	119	25	14532
12 0 69 160	Fahrland.....	27,58	2 327	84	14476
12 0 69 164	Feldheim.....	15,70	270	17	14913
12 0 69 168	Ferch.....	36,00	1 266	35	14548
12 0 69 172	Fichtenwalde.....	6,54	2 028	310	14547
12 0 69 176	Fohrde.....	14,99	1 447	96	14798
12 0 69 180	Fredersdorf.....	15,99	431	26	14806
12 0 69 184	Fresdorf.....	9,22	294	31	14552
12 0 69 188	Garrey.....	14,54	224	15	14823
12 0 69 192	Geltow.....	9,31	3 009	323	14542
12 0 69 196	Glienecke.....	19,68	315	16	14793

1) * Bedeutet, daß die Gemeinde mehrere Postleitzahlen hat;
die hier genannte Zahl ist diejenige des Verwaltungssitzes der Gemeinde.

3 Gemeinden in systematischer Ordnung mit Schlüsselnummer, Fläche, Bevölkerung,
Bevölkerungsdichte und Postleitzahl am 31.12.1998

Schlüssel- nummer	Land, Reg.-Bezirk, Kreis, Gemeinde	Fläche km 2	Bevölkerung	Ein- wohner je km2	Post- leit- zahl 1)
12 0 69 200	Glindow.....	12,96	3 785	292	14542
12 0 69 204	Göhlisdorf.....	14,38	987	68	14542
12 0 69 208	Gollwitz.....	11,97	445	37	14789
12 0 69 212	Golm.....	11,45	1 905	166	14476
12 0 69 216	Golzow.....	39,96	1 487	37	14778
12 0 69 220	Gortz.....	10,73	189	17	14778
12 0 69 224	Görzke.....	39,91	1 487	37	14828
12 0 69 228	Götz.....	15,02	1 246	82	14778
12 0 69 232	Gräben.....	24,32	494	20	14793
12 0 69 236	Grebs.....	10,48	633	60	14797
12 0 69 240	Groß Briesen.....	20,03	244	12	14806
12 0 69 244	Groß Glienicke.....	10,25	2 930	285	14476
12 0 69 248	Groß Kreutz.....	14,60	1 710	117	14550
12 0 69 252	Groß Marzehns.....	12,71	163	12	14823
12 0 69 256	Grubo.....	17,50	225	12	14823
12 0 69 260	Güterfelde.....	18,41	1 559	84	14532
12 0 69 264	Hagelberg.....	13,62	161	11	14806
12 0 69 268	Haseloff-Grabow.....	21,09	278	13	14823
12 0 69 272	Hohenferchesar.....	7,21	334	46	14798
12 0 69 276	Hohenlobbese.....	41,32	149	3	14828
12 0 69 280	Jeserig.....	10,56	1 142	108	14778
12 0 69 284	Jeserig/Fläming.....	11,42	280	24	14827
12 0 69 288	Jeserigerhütten.....	18,88	156	8	14827
12 0 69 292	Kemnitz.....	5,34	322	60	14542
12 0 69 296	Ketzür.....	10,19	238	23	14778
12 0 69 300	Klein Marzehns.....	10,83	119	10	14823
12 0 69 304	Kleinmachnow.....	11,91	13 795	1 158	14532
12 0 69 308	Klepzig.....	15,19	155	10	14823
12 0 69 312	Köpernitz.....	6,66	167	25	14793
12 0 69 316	Krahne.....	23,70	572	24	14778
12 0 69 320	Kranepuhl.....	9,84	165	16	14806
12 0 69 324	Krielow.....	10,46	328	31	14550
12 0 69 328	Kuhlowitz.....	12,63	280	22	14806
12 0 69 332	Langerwisch.....	12,23	1 508	123	14557
12 0 69 336	Lehnin.....	44,19	3 096	70	14797
12 0 69 340	Lehnsdorf.....	13,50	134	9	14823
12 0 69 344	Linthe.....	15,17	669	44	14822
12 0 69 348	Lobbese.....	27,89	385	13	14913
12 0 69 352	Locktow.....	12,08	290	24	14806
12 0 69 356	Lübnitz.....	8,61	172	19	14806
12 0 69 360	Lühsdorf.....	7,77	71	9	14943
12 0 69 364	Lünow.....	10,43	236	22	14778
12 0 69 368	Lüsse.....	6,56	155	23	14806
12 0 69 372	Lütte.....	20,63	522	25	14806
12 0 69 376	Marquardt.....	5,26	925	175	14476
12 0 69 380	Marzahna.....	16,07	573	35	14913
12 0 69 384	Marzahne.....	14,66	241	16	14778
12 0 69 388	Medewitz.....	23,46	637	27	14827
12 0 69 392	Michelsdorf.....	7,49	690	92	14797
12 0 69 396	Michendorf.....	13,56	3 257	240	14552
12 0 69 400	Mörz.....	8,06	203	25	14806
12 0 69 404	Mützdorf.....	6,06	87	14	14823
12 0 69 408	Nahmitz.....	5,95	592	99	14797
12 0 69 412	Neschholz.....	7,46	143	19	14806
12 0 69 416	Netzen.....	19,65	651	33	14797
12 0 69 420	Neu Fahrland.....	3,31	956	288	14476
12 0 69 424	Neuehütten.....	3,09	203	65	14827
12 0 69 428	Neuendorf b. Brück.....	15,89	294	18	14823
12 0 69 432	Nichel.....	12,05	250	20	14822
12 0 69 436	Niebel.....	9,27	163	17	14929
12 0 69 440	Niebelhorst.....	0,68	57	83	14929
12 0 69 444	Niederwerbig.....	13,05	154	11	14822
12 0 69 448	Niemegk, Stadt.....	44,81	2 368	52	14823

1) * Bedeutet, daß die Gemeinde mehrere Postleitzahlen hat;
die hier genannte Zahl ist diejenige des Verwaltungssitzes der Gemeinde.

3 Gemeinden in systematischer Ordnung mit Schlüsselnummer, Fläche, Bevölkerung,
Bevölkerungsdichte und Postleitzahl am 31.12.1998

Schlüssel- nummer	Land, Reg.-Bezirk, Kreis, Gemeinde	Fläche km 2	Bevölkerung	Ein- wohner je km2	Post- leitz- zahl 1)
12 0 69 452	Nudow.....	8,26	301	36	14532
12 0 69 456	Oberjünne.....	8,82	121	13	14778
12 0 69 460	Päwesin.....	23,56	589	25	14778
12 0 69 464	Philippsthal.....	2,01	182	90	14532
12 0 69 468	Phöben.....	9,86	561	56	14542
12 0 69 472	Plötzin.....	21,06	889	42	14542
12 0 69 476	Pritzerbe, Stadt.....	39,40	1 316	33	14798
12 0 69 480	Prützke.....	12,88	552	42	14797
12 0 69 484	Raben.....	11,02	150	13	14823
12 0 69 488	Rädel.....	6,80	519	76	14797
12 0 69 492	Radewege.....	12,16	841	69	14778
12 0 69 496	Rädigke.....	22,74	275	12	14823
12 0 69 500	Ragösen.....	17,10	653	38	14806
12 0 69 504	Reckahn.....	12,36	415	33	14778
12 0 69 508	Reesdorf.....	12,87	117	9	14547
12 0 69 512	Reetz.....	36,87	700	18	14827
12 0 69 516	Reetzerhütten.....	14,79	317	21	14827
12 0 69 520	Reppinichen.....	15,61	441	28	14828
12 0 69 524	Rieben.....	14,07	364	25	14547
12 0 69 528	Rietz.....	9,44	376	39	14797
12 0 69 532	Rietz.....	17,44	310	17	14929
12 0 69 536	Rogäsen.....	9,05	264	29	14789
12 0 69 540	Roskow.....	16,26	623	38	14778
12 0 69 544	Rottstock.....	10,23	667	65	14793
12 0 69 548	Saarmund.....	12,79	1 446	113	14552
12 0 69 552	Salzbrunn.....	4,31	168	38	14547
12 0 69 556	Satzkorn.....	6,65	564	84	14476
12 0 69 560	Schäpe.....	10,99	140	12	14547
12 0 69 564	Schenkenberg.....	5,69	1 372	241	14778
12 0 69 568	Schenkenhorst.....	7,27	435	59	14532
12 0 69 572	Schlalach.....	12,02	361	30	14822
12 0 69 576	Schlamau.....	24,59	547	22	14827
12 0 69 580	Schlunkendorf.....	7,07	183	25	14547
12 0 69 584	Schmergow.....	16,35	830	50	14550
12 0 69 588	Schwanebeck.....	8,87	308	34	14806
12 0 69 592	Seeburg.....	9,38	1 046	111	14476
12 0 69 596	Seddiner See.....	24,21	4 361	180	14554
12 0 69 600	Sputendorf.....	9,47	547	57	14532
12 0 69 604	Stahnsdorf.....	13,91	8 339	599	14532
12 0 69 608	Steinberg.....	7,74	138	17	14793
12 0 69 612	Stücken.....	13,80	514	37	14547
12 0 69 616	Teltow, Stadt.....	21,53	16 593	770	14513
12 0 69 620	Töplitz.....	18,15	1 619	89	14476
12 0 69 624	Trechwitz.....	10,57	365	34	14778
12 0 69 628	Tremsdorf.....	9,18	213	23	14552
12 0 69 632	Treuenbrietzen, Stadt.....	75,05	6 157	82	14929
12 0 69 636	Uetz-Paaren.....	13,42	418	31	14476
12 0 69 640	Viesen.....	11,17	213	19	14789
12 0 69 644	Warchau.....	15,46	267	17	14789
12 0 69 648	Wenzlow.....	16,23	533	32	14778
12 0 69 652	Werbig.....	28,54	449	15	14806
12 0 69 656	Werder (Havel), Stadt.....	40,83	13 383	327	14542
12 0 69 660	Weseram.....	12,09	423	34	14778
12 0 69 664	Wiesenburg.....	11,35	1 479	130	14827
12 0 69 668	Wildenbruch.....	11,22	1 427	127	14552
12 0 69 672	Wilhelmshorst.....	8,48	2 065	243	14557
12 0 69 676	Wittbrietzen.....	15,69	584	37	14547
12 0 69 680	Wollin.....	26,22	908	34	14778
12 0 69 684	Wust.....	8,81	409	46	14778
12 0 69 688	Wusterwitz.....	23,41	2 936	125	14789
12 0 69 692	Zauchwitz.....	14,29	336	23	14547
12 0 69 696	Ziesar, Stadt.....	23,99	2 222	92	14793
12 0 69 700	Zitz.....	13,68	306	22	14789
	zusammen ...	2 682,84	200 022	75	X

1) * Bedeutet, daß die Gemeinde mehrere Postleitzahlen hat;
die hier genannte Zahl ist diejenige des Verwaltungssitzes der Gemeinde.

3 Gemeinden in systematischer Ordnung mit Schlüsselnummer, Fläche, Bevölkerung,
Bevölkerungsdichte und Postleitzahl am 31.12.1998

Schlüssel- nummer	Land, Reg.-Bezirk, Kreis, Gemeinde	Fläche km 2	Bevölkerung	Ein- wohner je km2	Post- leit- zahl 1)
12 0 70	Prignitz Sitz: Perleberg, Stadt				
12 0 70 004	Alt Krüssow.....	6,99	106	15	16928
12 0 70 008	Bad Wilsnack, Stadt.....	65,66	2 804	42	19336
12 0 70 012	Baek.....	32,52	711	21	19348
12 0 70 016	Barenthin.....	11,50	382	33	16866
12 0 70 020	Bendelin.....	13,91	218	15	19339
12 0 70 028	Berge.....	26,44	992	37	19348
12 0 70 032	Besandten.....	11,64	106	9	19309
12 0 70 036	Beveringen.....	11,97	395	32	16928
12 0 70 040	Blüthen.....	18,53	394	21	19357
12 0 70 044	Boberow.....	14,32	253	17	19357
12 0 70 048	Boddin-Langnow.....	27,13	269	9	16928
12 0 70 052	Breese.....	6,31	1 266	200	19322
12 0 70 056	Buchholz.....	16,02	474	29	16928
12 0 70 060	Cumlosen.....	21,85	880	40	19322
12 0 70 064	Dallmin.....	15,81	645	40	19357
12 0 70 068	Dannenwalde.....	18,00	524	29	16866
12 0 70 072	Demerthin.....	12,63	439	34	16866
12 0 70 076	Döllen.....	11,66	210	18	16866
12 0 70 080	Eidenburg.....	25,73	261	10	19309
12 0 70 084	Falkenhagen.....	10,72	349	32	16928
12 0 70 088	Frehne.....	13,35	225	16	16945
12 0 70 092	Garlin.....	37,24	727	19	19357
12 0 70 096	Gerdshagen.....	21,50	658	30	16928
12 0 70 100	Giesensdorf.....	8,62	285	33	16928
12 0 70 104	Glöwen.....	46,33	1 584	34	19339
12 0 70 108	Görke.....	10,57	180	17	16866
12 0 70 112	Grabow-Buckow.....	10,29	221	21	16945
12 0 70 116	Granzow.....	9,73	132	13	16866
12 0 70 120	Groß Breese.....	17,29	303	17	19322
12 0 70 124	Groß Pankow.....	18,39	643	34	16928
12 0 70 128	Groß Warnow.....	13,87	418	30	19357
12 0 70 132	Groß Welle.....	7,34	111	15	16866
12 0 70 136	Groß Woltersdorf.....	8,54	124	14	16928
12 0 70 140	Grube.....	13,55	251	18	19336
12 0 70 144	Gültitz.....	16,08	358	22	19348
12 0 70 148	Gumtow.....	13,58	298	21	16866
12 0 70 152	Halenbeck.....	26,96	488	18	16945
12 0 70 156	Helle.....	14,76	408	27	16928
12 0 70 160	Hoppenrade.....	18,09	353	19	16928
12 0 70 164	Hülsebeck.....	9,70	102	10	16949
12 0 70 168	Jännersdorf.....	20,78	141	6	16949
12 0 70 172	Karstädt.....	29,69	3 294	110	19357
12 0 70 176	Kehrberg.....	12,50	312	24	16928
12 0 70 180	Kemnitz.....	17,69	334	18	16928
12 0 70 184	Klein Gottschow.....	17,71	221	12	19348
12 0 70 188	Klein Woltersdorf.....	9,31	338	36	16928
12 0 70 192	Kleinow.....	30,42	657	21	19348
12 0 70 196	Kletzke.....	27,80	475	17	19336
12 0 70 200	Kolrep.....	12,62	124	9	16866
12 0 70 204	Krampfer.....	22,56	401	17	19348
12 0 70 208	Krependorf.....	15,93	237	14	16945
12 0 70 212	Kribbe.....	15,32	314	20	19357
12 0 70 216	Kuhbier.....	9,91	234	23	16928
12 0 70 220	Kuhsdorf.....	9,89	219	22	16928
12 0 70 224	Kunow.....	22,14	492	22	16866
12 0 70 228	Laaske.....	9,21	165	17	16949
12 0 70 232	Laaslich.....	15,03	234	15	19348
12 0 70 236	Lanz.....	59,99	951	15	19309
12 0 70 240	Legde.....	31,01	490	15	19336

1) * Bedeutet, daß die Gemeinde mehrere Postleitzahlen hat;
die hier genannte Zahl ist diejenige des Verwaltungssitzes der Gemeinde.

3 Gemeinden in systematischer Ordnung mit Schlüsselnummer, Fläche, Bevölkerung, Bevölkerungsdichte und Postleitzahl am 31.12.1998

Schlüssel- nummer	Land, Reg.-Bezirk, Kreis, Gemeinde	Fläche km 2	Bevölkerung	Ein- wohner je km2	Post- leit- zahl 1)
12 0 70 244	Lenzen (Elbe), Stadt.....	57,29	2 478	43	19309
12 0 70 248	Lindenberg.....	10,55	361	34	16928
12 0 70 252	Lockstädt.....	6,97	170	24	16949
12 0 70 256	Lütkenhof.....	13,19	115	8	16949
12 0 70 260	Mankuß.....	23,72	276	11	19357
12 0 70 264	Mansfeld.....	10,01	104	10	16949
12 0 70 268	Mellen.....	12,70	187	14	19309
12 0 70 272	Mertensdorf.....	13,08	202	15	16949
12 0 70 276	Mesendorf.....	10,74	135	12	16928
12 0 70 280	Meyenburg, Stadt.....	32,46	2 454	75	16945
12 0 70 284	Nebelin.....	10,56	218	20	19348
12 0 70 288	Nettelbeck.....	10,69	212	19	16949
12 0 70 292	Nettow.....	21,09	313	14	19339
12 0 70 296	Perleberg, Stadt.....	137,79	14 126	102	19348
12 0 70 300	Pirow.....	27,75	479	17	19348
12 0 70 304	Porep.....	9,92	145	14	16949
12 0 70 308	Preddöhl.....	9,92	211	21	16928
12 0 70 312	Premslin.....	20,15	547	27	19357
12 0 70 316	Pritzwalk, Stadt.....	46,21	10 954	237	16928
12 0 70 320	Pröttlin.....	23,23	551	23	19357
12 0 70 324	Putlitz, Stadt.....	25,18	1 891	75	16949
12 0 70 328	Quitzebel.....	10,40	304	29	19336
12 0 70 332	Reckenzin.....	14,71	284	19	19357
12 0 70 336	Reetz.....	8,19	254	31	19348
12 0 70 340	Retzin.....	18,45	309	16	19348
12 0 70 344	Rohlsdorf.....	12,49	245	19	16928
12 0 70 348	Rühstädt.....	28,79	624	21	19322
12 0 70 352	Sadenbeck.....	11,76	532	45	16928
12 0 70 356	Sagast.....	12,58	206	16	16949
12 0 70 360	Schmolde.....	18,96	396	20	16945
12 0 70 364	Schönebeck.....	18,96	198	10	16928
12 0 70 368	Schönhagen b. Gumtow.....	11,90	153	12	16866
12 0 70 372	Schreppkow.....	8,90	180	20	16866
12 0 70 376	Silmersdorf.....	8,25	148	17	16949
12 0 70 380	Steffenshagen.....	7,38	265	35	16928
12 0 70 384	Stepenitz.....	26,83	370	13	16945
12 0 70 388	Telschow-Weitgendorf.....	20,74	321	15	16949
12 0 70 392	Triglitz.....	10,21	261	25	16949
12 0 70 396	Tüchen.....	15,72	297	18	16928
12 0 70 400	Vehlin.....	7,25	86	11	16866
12 0 70 404	Vehlow.....	17,10	574	33	16866
12 0 70 408	Vettin.....	6,36	105	16	16928
12 0 70 412	Viesecke.....	20,56	316	15	19336
12 0 70 416	Weisen.....	15,60	1 161	74	19322
12 0 70 420	Wilmersdorf.....	15,04	352	23	16928
12 0 70 424	Wittenberge, Stadt.....	50,43	23 398	463	19322
12 0 70 428	Wolfshagen.....	39,48	789	19	19348
12 0 70 432	Wootz.....	30,30	441	14	19309
12 0 70 436	Wutike.....	17,78	327	18	16866
	zusammen ...	2 122,95	98 205	46	X
12 0 71	Spree-Neiße Sitz: Forst (Lausitz), Stadt				
12 0 71 004	Atterwasch.....	9,41	255	27	03172
12 0 71 008	Bagenz.....	9,92	322	32	03130
12 0 71 012	Bärenbrück.....	8,57	221	25	03185
12 0 71 016	Bärenklau.....	19,90	363	18	03172
12 0 71 020	Bloischdorf.....	4,82	205	42	03130
12 0 71 024	Bohndorf.....	8,19	673	82	03130
12 0 71 028	Briesen.....	9,05	827	91	03096
12 0 71 032	Burg/Spreewald.....	30,50	3 932	128	03096
12 0 71 036	Casel.....	30,11	375	12	03229

1) * Bedeutet, daß die Gemeinde mehrere Postleitzahlen hat;
die hier genannte Zahl ist diejenige des Verwaltungssitzes der Gemeinde.

3 Gemeinden in systematischer Ordnung mit Schlüsselnummer, Fläche, Bevölkerung, Bevölkerungsdichte und Postleitzahl am 31.12.1998

Schlüssel- nummer	Land, Reg.-Bezirk, Kreis, Gemeinde	Fläche km 2	Bevölkerung	Ein- wohner je km2	Post- leit- zahl 1)
12 0 71 040	Dissen.....	12,80	616	48	03096
12 0 71 044	Döbern, Stadt.....	15,82	4 186	264	03159
12 0 71 048	Domsdorf.....	7,48	237	31	03116
12 0 71 052	Drachhausen.....	38,37	902	23	03185
12 0 71 056	Drebkau, Stadt.....	21,51	3 125	145	03116
12 0 71 060	Drehnow.....	10,95	676	61	03185
12 0 71 064	Drewitz.....	26,75	469	17	03197
12 0 71 068	Drieschnitz-Kahsel.....	10,65	385	36	03130
12 0 71 072	Fehrow.....	19,52	424	21	03096
12 0 71 076	Forst (Lausitz), Stadt.....	109,87	25 164	229	03149
12 0 71 080	Fraundorf.....	4,04	280	69	03058
12 0 71 084	Friedrichshain.....	5,18	879	169	03130
12 0 71 088	Gablenz.....	5,14	191	37	03058
12 0 71 092	Gahry.....	5,63	328	58	03149
12 0 71 096	Gallinchen.....	5,48	2 210	403	03058
12 0 71 098	Gastrose-Kerkwitz.....	24,83	1 136	45	03172
12 0 71 100	Gosda.....	22,71	458	20	03149
12 0 71 104	Grabko.....	11,37	144	12	03172
12 0 71 112	Graustein.....	11,58	590	50	03130
12 0 71 116	Greifenhain.....	9,26	347	37	03116
12 0 71 120	Grißen.....	11,63	206	17	03172
12 0 71 124	Groß Döbbern.....	11,76	597	50	03058
12 0 71 132	Groß Gaglow.....	4,59	1 364	297	03058
12 0 71 140	Groß Kötzig.....	11,33	958	84	03159
12 0 71 144	Groß Luja.....	7,79	288	36	03130
12 0 71 148	Groß Oßnig.....	11,57	527	45	03058
12 0 71 152	Groß Schacksdorf.....	19,81	1 146	57	03149
12 0 71 156	Grötsch.....	4,14	76	18	03185
12 0 71 160	Guben, Stadt.....	43,76	26 931	615	03172
12 0 71 164	Guhrow.....	6,62	518	78	03096
12 0 71 168	Haasow.....	7,50	388	51	03058
12 0 71 172	Haldemühl.....	15,02	673	44	03130
12 0 71 176	Heinersbrück.....	19,55	620	31	03185
12 0 71 184	Hornow.....	13,33	462	34	03130
12 0 71 188	Jämlitz.....	23,77	413	17	03130
12 0 71 192	Jänschwalde.....	42,87	2 202	51	03197
12 0 71 196	Jehserig.....	15,87	499	31	03116
12 0 71 200	Jerischke.....	33,83	156	4	03159
12 0 71 204	Jethe.....	9,14	183	20	03149
12 0 71 208	Jocksdorf.....	7,43	170	22	03149
12 0 71 212	Kathlow.....	20,13	176	8	03058
12 0 71 224	Kiekebusch.....	3,79	1 183	312	03058
12 0 71 228	Klein Döbbern.....	9,19	357	38	03058
12 0 71 232	Klein Düben.....	4,85	155	31	03130
12 0 71 236	Klein Kötzig.....	5,99	300	50	03159
12 0 71 240	Klein Loitz.....	6,68	496	74	03130
12 0 71 244	Kolkwitz.....	104,01	9 980	95	03099
12 0 71 248	Komptendorf.....	6,50	497	76	03058
12 0 71 252	Koppatz.....	4,02	277	68	03058
12 0 71 260	Laubsdorf.....	6,67	523	78	03058
12 0 71 264	Laubst.....	8,65	297	34	03116
12 0 71 272	Leuthen.....	17,57	818	46	03058
12 0 71 276	Lieskau.....	5,29	236	44	03130
12 0 71 282	Lutzkehl.....	53,44	1 901	35	03172
12 0 71 284	Mattendorf.....	3,99	255	63	03159
12 0 71 288	Maust.....	14,36	527	36	03185
12 0 71 292	Müschen.....	4,65	340	73	03096
12 0 71 296	Neuendorf.....	11,95	449	37	03185
12 0 71 300	Neuhausen.....	10,98	423	38	03058
12 0 71 304	Peitz, Stadt.....	13,37	5 689	425	03185
12 0 71 310	Pinnow-Heideland.....	94,93	799	8	03172
12 0 71 312	Preilack.....	16,82	427	25	03185
12 0 71 316	Preschen.....	23,97	311	12	03159

1) * Bedeutet, daß die Gemeinde mehrere Postleitzahlen hat;
die hier genannte Zahl ist diejenige des Verwaltungssitzes der Gemeinde.

3 Gemeinden in systematischer Ordnung mit Schlüsselnummer, Fläche, Bevölkerung,
Bevölkerungsdichte und Postleitzahl am 31.12.1998

Schlüssel- nummer	Land, Reg.-Bezirk, Kreis, Gemeinde	Fläche km 2	Bevölkerung	Ein- wohner je km2	Post- leitzahl 1)
12 0 71 320	Proschim.....	13,51	367	27	03130
12 0 71 328	Reuthen.....	10,44	299	28	03130
12 0 71 332	Roggosen.....	5,90	306	51	03058
12 0 71 340	Schnogrow.....	10,59	519	49	03096
12 0 71 344	Schorbus.....	21,63	691	31	03058
12 0 71 360	Sergen.....	9,95	408	41	03058
12 0 71 364	Siewisch.....	10,86	228	20	03116
12 0 71 368	Simmersdorf.....	5,30	297	56	03149
12 0 71 372	Spremburg, Stadt.....	149,74	26 646	177	03130
12 0 71 380	Striesow.....	6,92	420	60	03096
12 0 71 384	Tauer.....	41,90	816	19	03185
12 0 71 388	Trebendorf.....	8,61	451	52	03149
12 0 71 392	Tschernitz.....	7,61	1 407	184	03130
12 0 71 396	Türkendorf.....	5,64	155	27	03130
12 0 71 400	Turnow.....	21,20	855	40	03185
12 0 71 404	Wadelsdorf.....	7,91	249	31	03130
12 0 71 408	Weizow, Stadt.....	10,83	4 630	427	03119
12 0 71 412	Werben.....	24,95	1 891	75	03096
12 0 71 416	Wolfshain.....	5,62	425	75	03130
	zusammen ...	1 661,63	155 773	94	X
12 0 72	Teltow-Fläming Sitz: Luckenwalde, Stadt				
12 0 72 004	Ahrendorf.....	7,62	663	87	14974
12 0 72 013	Baruth/Mark, Stadt.....	103,76	2 929	28	15837
12 0 72 016	Blankenfelde.....	12,26	9 349	762	15827
12 0 72 032	Bollensdorf.....	5,04	124	24	15936
12 0 72 040	Buckow.....	11,98	136	11	14913
12 0 72 048	Dahlewitz.....	10,33	1 683	162	15827
12 0 72 052	Dahme, Stadt.....	34,08	3 957	116	15936
12 0 72 064	Diedersdorf.....	11,00	700	63	15831
12 0 72 068	Dornswalde.....	23,05	162	7	15837
12 0 72 072	Gadsdorf.....	6,20	150	24	15806
12 0 72 076	Gebersdorf.....	14,31	282	19	15936
12 0 72 089	Glienick.....	37,76	1 841	48	15806
12 0 72 092	Görsdorf.....	22,16	301	13	15936
12 0 72 104	Groß Kienitz.....	6,19	212	34	15831
12 0 72 108	Groß Machnow.....	16,65	1 163	69	15806
12 0 72 112	Groß Schulzendorf.....	12,13	445	36	15806
12 0 72 120	Großbeeren.....	24,15	4 123	170	14979
12 0 72 132	Herbersdorf.....	6,39	112	17	14913
12 0 72 144	Hohenseefeld.....	16,79	573	34	14913
12 0 72 156	Ihlow.....	9,35	226	24	14913
12 0 72 160	Illmersdorf.....	9,99	147	14	14913
12 0 72 164	Jühnsdorf.....	11,18	254	22	15831
12 0 72 169	Jüterbog, Stadt.....	175,68	13 865	78	14913
12 0 72 172	Kallinchen.....	12,15	467	38	15806
12 0 72 176	Kemnitz.....	26,38	365	13	15926
12 0 72 184	Klasdorf.....	25,15	284	11	15837
12 0 72 188	Klausdorf.....	10,15	1 370	134	15838
12 0 72 204	Kummersdorf-Alexanderdorf.....	6,85	640	93	15806
12 0 72 208	Kummersdorf-Gut.....	22,40	458	20	15838
12 0 72 220	Ließen.....	5,55	82	14	14913
12 0 72 232	Luckenwalde, Stadt.....	46,73	23 052	493	14943
12 0 72 236	Lüdersdorf.....	11,54	556	48	14943
12 0 72 240	Ludwigsfelde, Stadt.....	89,56	22 726	253	14974
12 0 72 244	Mahlow.....	14,89	7 624	512	15831
12 0 72 260	Mehlsdorf.....	7,46	143	19	15936
12 0 72 268	Mellensee.....	7,89	1 133	143	15806
12 0 72 272	Merzdorf.....	21,29	204	9	14913
12 0 72 280	Nächst Neuendorf.....	4,97	575	115	15806
12 0 72 292	Niebendorf-Heinsdorf.....	19,31	442	22	14913

1) * Bedeutet, daß die Gemeinde mehrere Postleitzahlen hat;
die hier genannte Zahl ist diejenige des Verwaltungssitzes der Gemeinde.

3 Gemeinden in systematischer Ordnung mit Schlüsselnummer, Fläche, Bevölkerung, Bevölkerungsdichte und Postleitzahl am 31.12.1998

Schlüssel- nummer	Land, Reg.-Bezirk, Kreis, Gemeinde	Fläche km 2	Bevölkerung	Ein- wohner je km2	Post- leitz- zahl 1)
12 0 72 297	Niedergörsdorf.....	204,63	7 679	37	14913
12 0 72 298	Niederer Fläming.....	162,22	3 510	21	14913
12 0 72 300	Niendorf.....	6,72	97	14	15936
12 0 72 308	Nunsdorf.....	8,68	307	35	15806
12 0 72 312	Nuthe-Urstromtal.....	333,91	7 397	22	14959
12 0 72 320	Osdorf.....	16,71	591	35	14979
12 0 72 324	Paplitz.....	18,17	358	19	15837
12 0 72 328	Petkus.....	20,81	613	29	14913
12 0 72 332	Prensdorf.....	7,60	102	13	15936
12 0 72 340	Rangsdorf.....	17,08	6 317	369	15834
12 0 72 344	Rehagen.....	9,59	719	74	15806
12 0 72 356	Rietdorf.....	8,98	124	13	15936
12 0 72 364	Rosenthal.....	15,49	440	28	15936
12 0 72 368	Saalow.....	8,89	885	99	15806
12 0 72 376	Schöbendorf.....	15,83	177	11	15837
12 0 72 380	Schöna-Kolpien.....	21,97	368	16	04936
12 0 72 388	Schöneiche.....	14,47	545	37	15749
12 0 72 392	Schönhagen.....	8,34	314	37	14959
12 0 72 412	Sperenberg.....	32,44	1 715	52	15838
12 0 72 421	Thyrow.....	35,24	1 800	51	14974
12 0 72 426	Trebbin, Stadt.....	70,53	6 397	90	14959
12 0 72 428	Wahlsdorf.....	19,92	409	20	14913
12 0 72 464	Wildau-Wentdorf.....	11,85	140	11	15938
12 0 72 468	Wünsdorf.....	72,92	4 499	61	15838
12 0 72 476	Zossen, Stadt.....	28,59	6 874	240	15806
	zusammen ...	2 091,90	155 895	75	X
12 0 73	Uckermark Sitz: Prenzlau, Stadt				
12 0 73 004	Altkünkendorf.....	29,39	186	6	16278
12 0 73 008	Angermünde, Stadt.....	42,99	10 229	237	16278
12 0 73 016	Bagemühl.....	10,48	168	16	17326
12 0 73 024	Beenz.....	8,95	194	21	17258
12 0 73 028	Berkholz.....	8,33	147	17	17291
12 0 73 032	Berkholz-Meyenburg.....	12,28	1 001	81	16306
12 0 73 036	Bertikow.....	8,50	212	24	17291
12 0 73 040	Beutel.....	16,64	188	11	17268
12 0 73 044	Biesenbrow.....	19,17	287	14	16278
12 0 73 048	Biesendahlshof.....	4,88	141	28	16306
12 0 73 052	Bietikow.....	9,39	248	26	17291
12 0 73 056	Blankenburg.....	11,37	351	30	17291
12 0 73 064	Blumberg.....	27,19	293	10	16306
12 0 73 068	Boitzenburg.....	24,32	1 512	62	17268
12 0 73 072	Bölkendorf.....	8,34	144	17	16248
12 0 73 080	Bruchhagen.....	7,35	164	22	16278
12 0 73 084	Brüssow, Stadt.....	37,13	1 660	44	17326
12 0 73 088	Buchenhain.....	22,95	328	14	17268
12 0 73 092	Carmzow.....	19,51	451	23	17291
12 0 73 096	Casekow.....	9,66	839	86	16306
12 0 73 100	Criewen.....	16,37	546	33	16306
12 0 73 104	Crussow.....	18,77	768	40	16278
12 0 73 112	Dauer.....	11,32	194	17	17291
12 0 73 116	Dedelow.....	16,56	1 143	69	17291
12 0 73 120	Densow.....	34,22	280	8	17268
12 0 73 128	Eickstedt.....	22,41	449	20	17291
12 0 73 132	Fahrenholz.....	9,03	171	18	17337
12 0 73 140	Falkenwalde.....	18,43	356	19	17291
12 0 73 144	Felchow.....	13,75	339	24	16278
12 0 73 148	Ferdinandshorst.....	8,76	114	13	17291
12 0 73 152	Flemsdorf.....	12,84	305	23	16306
12 0 73 156	Flieeth.....	16,68	343	20	17268
12 0 73 160	Frauenhagen.....	14,83	438	29	16278

1) * Bedeutet, daß die Gemeinde mehrere Postleitzahlen hat;
die hier genannte Zahl ist diejenige des Verwaltungssitzes der Gemeinde.

3 Gemeinden in systematischer Ordnung mit Schlüsselnummer, Fläche, Bevölkerung, Bevölkerungsdichte und Postleitzahl am 31.12.1998

Schlüssel- nummer	Land, Reg.-Bezirk, Kreis, Gemeinde	Fläche km 2	Bevölkerung	Ein- wohner je km2	Post- leit- zahl 1)
12 0 73 164	Fredersdorf.....	6,78	143	21	16306
12 0 73 168	Friedenfelde.....	9,61	89	9	17268
12 0 73 172	Friedrichsthal.....	5,60	129	23	16306
12 0 73 176	Funkenhagen.....	36,23	297	8	17268
12 0 73 180	Fürstenwerder.....	28,99	886	30	17291
12 0 73 184	Gandenitz.....	24,55	290	11	17268
12 0 73 188	Gartz (Oder), Stadt.....	29,00	2 075	71	16307
12 0 73 192	Geesow.....	7,86	204	25	16307
12 0 73 196	Gellmersdorf.....	10,87	209	19	16278
12 0 73 200	Gerswalde.....	27,75	1 059	38	17268
12 0 73 204	Göllin.....	14,58	154	10	17268
12 0 73 209	Gollmitz.....	43,94	1 139	25	17291
12 0 73 212	Golm.....	9,69	150	15	16306
12 0 73 216	Göritz.....	25,42	954	37	17291
12 0 73 220	Görlsdorf.....	13,57	176	12	16278
12 0 73 224	Gramzow.....	24,70	1 290	52	17291
12 0 73 228	Greiffenberg, Stadt.....	15,20	718	47	16278
12 0 73 232	Groß Dölln.....	39,15	426	10	17268
12 0 73 236	Groß Pinnow.....	15,90	373	23	16306
12 0 73 240	Groß Fredenwalde.....	24,90	337	13	17268
12 0 73 244	Groß Kölpin.....	8,85	86	9	17268
12 0 73 248	Grünberg.....	21,73	366	16	17326
12 0 73 252	Grunewald.....	9,60	235	24	17268
12 0 73 256	Grünow.....	7,88	142	18	16278
12 0 73 261	Grünow.....	34,88	983	28	17291
12 0 73 264	Günterberg.....	12,31	357	29	16278
12 0 73 268	Güstow.....	10,00	234	23	17291
12 0 73 272	Güterberg.....	8,15	176	21	17335
12 0 73 276	Hammelspring.....	15,75	421	26	17268
12 0 73 280	Hardenbeck.....	28,78	511	17	17268
12 0 73 284	Haßleben.....	21,44	790	36	17291
12 0 73 288	Herzfelde.....	13,27	259	19	17268
12 0 73 292	Herzsprung.....	8,21	236	28	16278
12 0 73 296	Hohenfelde.....	23,80	193	8	16306
12 0 73 300	Hohengüstow.....	9,61	336	34	17291
12 0 73 304	Hohenreinkendorf.....	19,63	346	17	16307
12 0 73 308	Hohenselchow.....	24,96	616	24	16306
12 0 73 313	Holzendorf.....	22,78	410	17	17291
12 0 73 316	Jagow.....	28,93	558	19	17337
12 0 73 320	Jakobshagen.....	11,47	192	16	17268
12 0 73 328	Kaakstedt.....	26,46	361	13	17268
12 0 73 332	Kerkow.....	11,23	464	41	16278
12 0 73 336	Klaushagen.....	15,04	240	15	17268
12 0 73 340	Klinkow.....	9,75	233	23	17291
12 0 73 344	Klosterwalde.....	23,18	444	19	17268
12 0 73 348	Kraatz.....	9,45	130	13	17291
12 0 73 352	Kronnhorst.....	8,07	128	15	17268
12 0 73 360	Landin.....	24,79	533	21	16278
12 0 73 364	Lemmersdorf.....	24,23	635	26	17337
12 0 73 368	Lübbenow.....	8,90	339	38	17337
12 0 73 372	Luckow-Petershagen.....	23,76	432	18	16306
12 0 73 376	Ludwigsburg.....	19,05	475	24	17291
12 0 73 380	Lützelow.....	18,69	405	21	17291
12 0 73 384	Lychen, Stadt.....	72,22	3 426	47	17279
12 0 73 388	Meichow.....	10,90	307	28	17291
12 0 73 392	Mescherin.....	6,89	398	57	16307
12 0 73 396	Milmersdorf.....	53,99	1 909	35	17268
12 0 73 400	Milow.....	10,73	194	18	17335
12 0 73 404	Mittenwalde.....	22,86	522	22	17268
12 0 73 408	Mürow.....	13,86	354	25	16278
12 0 73 412	Naugarten.....	6,05	175	28	17291
12 0 73 416	Nechlin.....	7,11	164	23	17309
12 0 73 420	Neukünkendorf.....	11,12	344	30	16278

1) * Bedeutet, daß die Gemeinde mehrere Postleitzahlen hat;
die hier genannte Zahl ist diejenige des Verwaltungssitzes der Gemeinde.

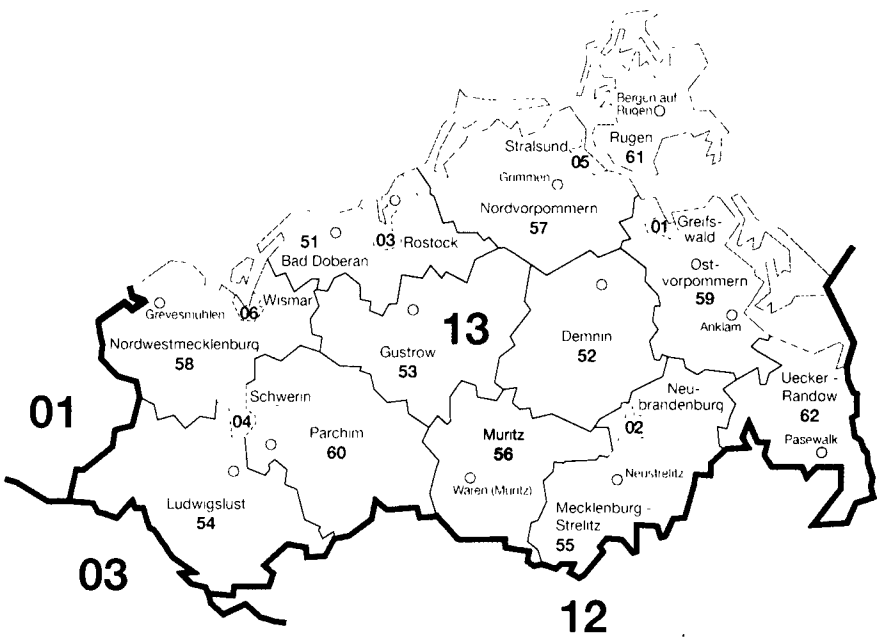
3 Gemeinden in systematischer Ordnung mit Schlüsselnummer, Fläche, Bevölkerung, Bevölkerungsdichte und Postleitzahl am 31.12.1998

Schlüssel- nummer	Land, Reg.-Bezirk, Kreis, Gemeinde	Fläche km 2	Bevölkerung	Ein- wohner je km2	Post- leit- zahl 1)
12 0 73 424	Neurochlitz.....	7,41	155	20	16307
12 0 73 436	Petznick.....	19,03	270	14	17268
12 0 73 440	Pinnow.....	13,30	847	63	16278
12 0 73 444	Polßen.....	11,38	259	22	16278
12 0 73 448	Potzlow.....	22,26	551	24	17291
12 0 73 452	Prenzlau, Stadt.....	77,70	20 950	269	17291
12 0 73 456	Radekow.....	6,65	135	20	16307
12 0 73 460	Retzow.....	10,77	283	26	17279
12 0 73 464	Ringenswalde.....	48,96	460	9	17268
12 0 73 468	Röddelin.....	20,02	433	21	17268
12 0 73 473	Röpersdorf/Sternhagen.....	37,05	856	23	17291
12 0 73 476	Rosow.....	10,00	136	13	16307
12 0 73 480	Rutenberg.....	18,58	170	9	17279
12 0 73 484	Schapow.....	24,67	673	27	17291
12 0 73 489	Schenkenberg.....	21,99	484	22	17291
12 0 73 492	Schmargendorf.....	9,76	333	34	16278
12 0 73 496	Schmiedeberg.....	10,91	144	13	16278
12 0 73 500	Schmölln.....	29,15	666	22	17291
12 0 73 504	Schöneberg.....	18,74	306	16	16278
12 0 73 508	Schönermark.....	11,85	439	37	16278
12 0 73 512	Schönermark.....	15,52	501	32	17291
12 0 73 516	Schönfeld.....	12,98	190	14	16307
12 0 73 520	Schönfeld.....	29,03	804	27	17291
12 0 73 524	Schönow.....	12,19	293	24	16306
12 0 73 528	Schönwerder.....	13,66	379	27	17291
12 0 73 532	Schwedt/Oder, Stadt.....	112,77	42 766	379	16303
12 0 73 536	Seehausen.....	11,09	232	20	17291
12 0 73 540	Stegelitz.....	29,92	428	14	17268
12 0 73 544	Steinhöfel.....	28,78	248	8	16278
12 0 73 548	Stendell.....	14,08	369	26	16306
12 0 73 556	Stolpe/Oder.....	10,30	444	43	16278
12 0 73 560	Storkow.....	14,35	442	30	17268
12 0 73 564	Tantow.....	22,22	659	29	16307
12 0 73 568	Temmen.....	14,22	340	23	17268
12 0 73 572	Templin, Stadt.....	95,04	14 038	147	17268
12 0 73 576	Trebenow.....	32,04	680	21	17337
12 0 73 580	Vierraden, Stadt.....	19,06	924	48	16306
12 0 73 584	Vietmannsdorf.....	37,63	430	11	17268
12 0 73 588	Wallmow.....	12,35	292	23	17291
12 0 73 592	Warnitz.....	40,17	796	19	17291
12 0 73 596	Warthe.....	33,43	341	10	17268
12 0 73 600	Wartin.....	18,87	594	31	16306
12 0 73 602	Weggun.....	48,12	718	14	17291
12 0 73 603	Welsebruch.....	40,96	1 546	37	16306
12 0 73 604	Welsow.....	6,50	116	17	16278
12 0 73 608	Wichmannsdorf.....	14,02	382	27	17291
12 0 73 612	Wilmersdorf.....	12,91	312	24	16278
12 0 73 616	Wilsickow.....	11,13	236	21	17337
12 0 73 620	Wismar.....	11,71	178	15	17335
12 0 73 624	Woddow.....	12,61	171	13	17326
12 0 73 628	Wolfshagen.....	14,23	400	28	17335
12 0 73 632	Wolletz.....	11,11	155	13	16278
12 0 73 636	Wollschow.....	19,07	343	17	17326
12 0 73 640	Woltersdorf.....	9,74	277	28	16306
12 0 73 644	Zichow.....	15,67	363	23	16306
12 0 73 648	Ziemkendorf.....	12,15	121	9	17291
12 0 73 652	Zützen.....	10,83	319	29	16306
12	zusammen ...	3 058,08	155 723	51	X
	Land insgesamt ..	29 476,36	2 590 375	88	X

1) * Bedeutet, daß die Gemeinde mehrere Postleitzahlen hat;
die hier genannte Zahl ist diejenige des Verwaltungssitzes der Gemeinde.

13. MECKLENBURG - VORPOMMERN

Verwaltungsgrenzen nach dem Stand vom 31.12.1998



Schlusseinnummern Grenzen Verwaltungssitze¹⁾

Land	13		Schwenn
Landkreis	51		
Kreisfreie Stadt	01		

¹⁾ Verwaltungssitze der Kreise sind nur benannt, wenn sie nicht mit dem Namen des Kreises übereinstimmen

3 Gemeinden in systematischer Ordnung mit Schlüsselnummer, Fläche, Bevölkerung, Bevölkerungsdichte und Postleitzahl am 31.12.1998

Schlüssel- nummer	Land, Reg.-Bezirk, Kreis, Gemeinde	Fläche km 2	Bevölkerung	Ein- wohner je km2	Post- leitz- zahl 1)
13	Mecklenburg-Vorpommern				
	Kreisfreie Städte				
13 0 01 000	Greifswald, Hansestadt.....	50,19	56 156	1 118	17489 *
13 0 02 000	Neubrandenburg, Stadt.....	85,67	75 936	886	17033 *
13 0 03 000	Rostock, Hansestadt.....	180,63	207 431	1 148	18055 *
13 0 04 000	Schwerin, Landeshauptstadt.....	130,31	105 213	807	19055 *
13 0 05 000	Straisund, Hansestadt.....	38,87	61 711	1 587	18439 *
13 0 06 000	Wismar, Hansestadt.....	41,52	48 000	1 156	23966 *
	zusammen ...	527,19	554 447	1 052	X
	Landkreise				
13 0 51	Bad Doberan Sitz: Bad Doberan, Stadt				
13 0 51 001	Admannshagen-Bargeshagen.....	15,67	2 576	164	18211
13 0 51 002	Alt Bukow.....	15,13	592	39	18233
13 0 51 003	Altenhagen.....	11,21	291	25	18236
13 0 51 004	Bad Doberan, Stadt.....	32,71	11 367	347	18209
13 0 51 005	Bandow.....	9,19	195	21	18258
13 0 51 006	Bartenshagen-Parkentin.....	15,20	1 112	73	18209
13 0 51 007	Bastorf.....	24,40	1 075	44	18230
13 0 51 008	Benitz.....	9,50	327	34	18258
13 0 51 009	Bentwisch.....	14,74	1 793	121	18182
13 0 51 010	Blendorf.....	30,05	969	32	18230
13 0 51 011	Blankenhagen.....	9,09	900	99	18182
13 0 51 012	Bölkow.....	27,12	1 179	43	18239
13 0 51 013	Börgerende-Rethwisch.....	15,01	1 371	91	18211
13 0 51 014	Bröbberow.....	14,35	477	33	18258
13 0 51 015	Broderstorf.....	20,58	2 576	125	18184
13 0 51 016	Cammin.....	32,15	1 007	31	18195
13 0 51 017	Damm.....	16,52	530	32	18196
13 0 51 018	Dummerstorf.....	35,07	2 584	73	18196
13 0 51 019	Elmenhorst/Lichtenhagen.....	12,02	4 010	333	18107
13 0 51 020	Gelbensande.....	34,04	2 252	66	18182
13 0 51 021	Gnewitz.....	10,14	228	22	18195
13 0 51 022	Graal-Müritz.....	8,34	3 794	454	18181
13 0 51 023	Grammow.....	16,21	228	14	18195
13 0 51 026	Hanstorf.....	18,87	1 063	56	18239
13 0 51 027	Heiligenhagen.....	7,40	787	106	18239
13 0 51 028	Hohenfelde.....	9,43	615	65	18209
13 0 51 029	Jennewitz.....	19,70	565	28	18230
13 0 51 031	Kamin.....	11,68	292	25	18233
13 0 51 032	Karin.....	14,76	443	30	18236
13 0 51 033	Kassow.....	14,33	449	31	18258
13 0 51 034	Kavelstorf.....	20,42	1 112	54	18196
13 0 51 035	Kessin.....	10,98	1 190	108	18196
13 0 51 036	Kirch Mulsow.....	14,50	400	27	18233
13 0 51 037	Klein Kussewitz.....	14,46	514	35	18184
13 0 51 039	Krempin.....	6,04	190	31	18233
13 0 51 040	Kritzmow.....	14,82	2 657	179	18198
13 0 51 041	Kröpelin, Stadt.....	26,84	4 285	159	18236
13 0 51 042	Kühlungsborn, Stadt.....	15,95	7 243	454	18225
13 0 51 043	Lambrechtshagen.....	13,51	2 830	209	18069

1) * Bedeutet, daß die Gemeinde mehrere Postleitzahlen hat;
die hier genannte Zahl ist diejenige des Verwaltungssitzes der Gemeinde.

3 Gemeinden in systematischer Ordnung mit Schlüsselnummer, Fläche, Bevölkerung, Bevölkerungsdichte und Postleitzahl am 31.12.1998

Schlüssel- nummer	Land, Reg.-Bezirk, Kreis, Gemeinde	Fläche km 2	Bevölkerung	Ein- wohner je km2	Post- leit- zahl 1)
13 0 51 044	Lieblingshof.....	17,70	667	37	18196
13 0 51 045	Mandelshagen.....	16,16	257	15	18184
13 0 51 046	Mönchhagen.....	10,58	821	77	18182
13 0 51 047	Neubukow, Stadt.....	24,91	4 685	188	18233
13 0 51 049	Nienhagen.....	5,90	1 649	279	18211
13 0 51 050	Nustrow.....	6,94	184	26	18195
13 0 51 051	Papendorf.....	22,58	1 890	83	18059
13 0 51 052	Pepelow.....	6,75	250	37	18233
13 0 51 053	Pölchow.....	12,73	853	67	18059
13 0 51 054	Poppendorf.....	14,03	723	51	18184
13 0 51 055	Prisannewitz.....	19,20	611	31	18196
13 0 51 056	Radegast.....	19,94	514	25	18239
13 0 51 057	Rakow.....	8,70	286	32	18233
13 0 51 058	Ravensberg.....	5,37	325	60	18233
13 0 51 059	Reddelich.....	9,13	746	81	18209
13 0 51 060	Reinshagen.....	11,04	419	37	18239
13 0 51 062	Rerik, Stadt.....	23,10	2 100	90	18230
13 0 51 063	Retschow.....	18,89	924	48	18211
13 0 51 064	Roggentin.....	9,58	1 684	175	18184
13 0 51 065	Roggow.....	10,33	267	25	18230
13 0 51 066	Rövershagen.....	20,55	2 269	110	18182
13 0 51 067	Rukieten.....	12,35	378	30	18258
13 0 51 068	Sanitz.....	82,38	5 729	69	18190
13 0 51 069	Satow.....	35,07	1 977	56	18239
13 0 51 070	Schmadebeck.....	9,50	247	26	18236
13 0 51 071	Schwaan, Stadt.....	28,56	5 437	190	18258
13 0 51 072	Seipin.....	32,99	845	25	18195
13 0 51 073	Stäbelow.....	14,98	1 078	71	18198
13 0 51 074	Steffenshagen.....	9,33	497	53	18209
13 0 51 075	Steinfeld.....	13,50	410	30	18184
13 0 51 076	Stubbendorf.....	9,65	127	13	18195
13 0 51 077	Tessin, Stadt.....	24,52	4 349	177	18195
13 0 51 078	Thelkow.....	25,66	526	20	18195
13 0 51 079	Thulendorf.....	10,69	448	41	18184
13 0 51 080	Vorbeck.....	15,60	337	21	18258
13 0 51 081	Westenbrügge.....	10,82	276	25	18233
13 0 51 082	Wiendorf.....	18,15	698	38	18258
13 0 51 083	Wittenbeck.....	9,97	690	69	18209
13 0 51 084	Zarnewanz.....	15,31	403	26	18195
13 0 51 085	Ziesendorf.....	26,42	1 206	45	18059
	zusammen ...	1 361,69	113 850	84	X
13 0 52	Demmin				
	Sitz: Demmin, Hansestadt				
13 0 52 001	Alt Tellin.....	24,32	493	20	17129
13 0 52 002	Altenhagen.....	11,05	359	32	17091
13 0 52 003	Altentreptow, Stadt.....	52,83	7 001	132	17087
13 0 52 004	Bartow.....	25,04	680	27	17089
13 0 52 005	Basedow.....	35,41	789	22	17139
13 0 52 006	Beestland.....	10,46	143	13	17111
13 0 52 007	Beggerow.....	29,68	669	22	17111
13 0 52 008	Bentzin.....	38,76	1 377	35	17129
13 0 52 009	Borrentin.....	13,56	351	25	17111
13 0 52 010	Bredenfelde.....	8,58	186	21	17153
13 0 52 011	Breesen.....	24,57	649	26	17091
13 0 52 012	Breest.....	9,38	216	23	17089
13 0 52 013	Briggow.....	14,20	444	31	17153
13 0 52 014	Brudersdorf.....	13,11	249	18	17159
13 0 52 015	Burow.....	17,28	1 373	79	17089
13 0 52 016	Daberkow.....	15,40	397	25	17129
13 0 52 017	Dargun, Stadt.....	44,80	3 940	87	17159
13 0 52 018	Demmin, Hansestadt.....	70,05	14 046	200	17109

1) * Bedeutet, daß die Gemeinde mehrere Postleitzahlen hat;
die hier genannte Zahl ist diejenige des Verwaltungssitzes der Gemeinde.

3 Gemeinden in systematischer Ordnung mit Schlüsselnummer, Fläche, Bevölkerung, Bevölkerungsdichte und Postleitzahl am 31.12.1998

Schlüssel- nummer	Land, Reg.-Bezirk, Kreis, Gemeinde	Fläche km 2	Bevölkerung	Ein- wohner je km2	Post- leitz- zahl 1)
13 0 52 019	Duckow.....	14,22	319	22	17139
13 0 52 020	Düvier.....	26,57	577	21	17121
13 0 52 021	Faulenrost.....	33,75	815	24	17139
13 0 52 022	Gielow.....	23,47	1 597	68	17139
13 0 52 023	Gnevezow.....	17,51	386	22	17111
13 0 52 024	Gneikow.....	17,10	436	25	17089
13 0 52 025	Golchen.....	23,32	372	15	17089
13 0 52 026	Görmin.....	35,01	1 023	29	17121
13 0 52 027	Gorschendorf.....	10,66	366	34	17139
13 0 52 028	Grammentin.....	17,26	327	18	17153
13 0 52 029	Grapzow.....	14,94	498	33	17089
13 0 52 030	Grischow.....	10,94	323	29	17089
13 0 52 031	Grischow.....	17,23	351	20	17153
13 0 52 032	Groß Teetzleben.....	21,67	833	38	17091
13 0 52 033	Gültz.....	23,66	767	32	17089
13 0 52 034	Gülzow.....	12,01	511	42	17153
13 0 52 035	Hohenbollentin.....	6,30	123	19	17111
13 0 52 036	Hohenbrünzow.....	10,49	293	27	17111
13 0 52 037	Hohenmocker.....	16,36	353	21	17111
13 0 52 038	Ivenack.....	22,35	611	27	17153
13 0 52 039	Jarmen, Stadt.....	21,14	3 181	150	17126
13 0 52 040	Jürgenstorf.....	22,36	1 084	48	17153
13 0 52 041	Kartlow.....	12,90	240	18	17129
13 0 52 042	Kittendorf.....	21,11	420	19	17153
13 0 52 043	Kletzin.....	14,60	486	33	17111
13 0 52 044	Knorrendorf.....	28,52	688	24	17091
13 0 52 045	Kriesow.....	20,09	390	19	17091
13 0 52 046	Kruckow.....	10,68	352	32	17129
13 0 52 047	Kummerow.....	55,16	736	13	17139
13 0 52 048	Lindenberg.....	13,03	292	22	17111
13 0 52 049	Loitz, Stadt.....	44,36	4 624	104	17121
13 0 52 050	Malchin, Stadt.....	39,43	8 917	226	17139
13 0 52 051	Meesiger.....	8,99	303	33	17111
13 0 52 052	Metschow.....	17,03	564	33	17111
13 0 52 053	Mölin.....	29,69	736	24	17091
13 0 52 054	Neu-Kentzlin.....	11,76	260	22	17111
13 0 52 055	Neukalen, Stadt.....	46,84	2 442	52	17154
13 0 52 056	Nossendorf.....	35,10	936	26	17111
13 0 52 058	Plötz.....	9,50	404	42	17129
13 0 52 059	Pripsleben.....	10,04	312	31	17091
13 0 52 060	Quitzerow.....	12,67	474	37	17111
13 0 52 062	Remplin.....	44,41	965	21	17139
13 0 52 063	Ritzerow.....	21,76	492	22	17153
13 0 52 064	Röckwitz.....	14,76	350	23	17091
13 0 52 065	Rosenow.....	31,13	1 279	41	17091
13 0 52 066	Sanzkow.....	12,31	215	17	17111
13 0 52 067	Sarow.....	33,61	981	29	17111
13 0 52 068	Sassen.....	23,75	614	25	17121
13 0 52 069	Schmarsow.....	11,82	262	22	17129
13 0 52 070	Schönfeld.....	16,02	456	28	17111
13 0 52 071	Siedenbollentin.....	18,84	749	39	17089
13 0 52 072	Siedenbrünzow.....	15,36	473	30	17111
13 0 52 073	Sommersdorf.....	8,71	283	32	17111
13 0 52 074	Stavenhagen, Reuterstadt, Stadt.....	40,78	7 522	184	17153
13 0 52 075	Stubbendorf.....	24,76	552	22	17159
13 0 52 076	Teusin.....	12,55	199	15	17111
13 0 52 077	Trantow.....	21,47	523	24	17121
13 0 52 078	Tutow.....	6,05	2 029	335	17129
13 0 52 079	Tützpatz.....	21,61	804	37	17091
13 0 52 080	Upst.....	6,64	107	16	17111
13 0 52 081	Utzedel.....	13,21	420	31	17111
13 0 52 082	Verchen.....	11,67	477	40	17111
13 0 52 083	Völschow.....	21,68	605	27	17129

1) * Bedeutet, daß die Gemeinde mehrere Postleitzahlen hat;
die hier genannte Zahl ist diejenige des Verwaltungssitzes der Gemeinde.

3 Gemeinden in systematischer Ordnung mit Schlüsselnummer, Fläche, Bevölkerung,
Bevölkerungsdichte und Postleitzahl am 31.12.1998

Schlüssel- nummer	Land, Reg.-Bezirk, Kreis, Gemeinde	Fläche km 2	Bevölkerung	Ein- wohner je km2	Post- leit- zahl 1)
13 0 52 084	Wagun.....	17,87	475	26	17159
13 0 52 085	Warrenzin.....	12,01	245	20	17111
13 0 52 086	Werder.....	30,00	730	24	17089
13 0 52 087	Wildberg.....	22,37	697	31	17091
13 0 52 088	Wolde.....	22,51	758	33	17091
13 0 52 089	Wotenick.....	11,55	384	33	17111
13 0 52 090	Wüstenfelde.....	18,60	403	21	17121
13 0 52 091	Zarnekow.....	16,57	572	34	17159
13 0 52 092	Zettemin.....	18,79	392	20	17153
	zusammen ...	1 921,47	97 097	51	X
13 0 53	Güstrow Sitz: Güstrow ,Stadt				
13 0 53 001	Alt Kätwin.....	17,34	370	21	18299
13 0 53 002	Alt-Sührkow.....	25,32	508	20	17166
13 0 53 003	Altkalen.....	19,57	529	27	17179
13 0 53 004	Baumgarten.....	21,11	520	24	18246
13 0 53 005	Behren-Lübchin.....	31,17	593	19	17179
13 0 53 006	Bellin.....	19,59	313	15	18292
13 0 53 007	Bernitt.....	19,83	696	35	18249
13 0 53 008	Boddin.....	23,61	480	20	17179
13 0 53 009	Boitin.....	12,82	178	13	18249
13 0 53 010	Bristow.....	16,04	234	14	17166
13 0 53 011	Bülow.....	7,40	325	43	18276
13 0 53 012	Bülow.....	14,85	382	25	17166
13 0 53 013	Bützow, Stadt.....	33,51	8 931	266	18246
13 0 53 014	Charlottenthal.....	16,40	534	32	18292
13 0 53 015	Dahmen.....	36,38	724	19	17166
13 0 53 016	Dalkendorf.....	15,30	348	22	17166
13 0 53 017	Diekhof.....	20,34	861	42	18299
13 0 53 018	Dobbin.....	44,84	404	9	18292
13 0 53 019	Dreetz.....	12,00	238	19	18249
13 0 53 020	Finkenthal.....	20,24	352	17	17179
13 0 53 021	Glasewitz.....	15,55	427	27	18276
13 0 53 022	Gnofen, Stadt.....	41,08	3 669	89	17179
13 0 53 023	Göllin.....	18,00	332	18	18246
13 0 53 024	Groß Nieköhr.....	11,73	188	16	17179
13 0 53 025	Groß Ridsenow.....	10,66	205	19	18299
13 0 53 026	Groß Roge.....	24,33	786	32	17166
13 0 53 027	Groß Schwiesow.....	12,50	354	28	18276
13 0 53 028	Groß-Wokern.....	21,90	1 107	50	17166
13 0 53 029	Groß Wüstenfelde.....	19,58	733	37	17168
13 0 53 030	Gülzow.....	28,32	1 050	37	18276
13 0 53 031	Güstrow, Stadt.....	70,84	33 014	466	18273
13 0 53 032	Gutow.....	16,01	747	46	18276
13 0 53 033	Hohen-Demzin.....	24,11	530	21	17166
13 0 53 034	Hohen Sprenz.....	22,43	515	22	18299
13 0 53 035	Hoppenrade.....	28,76	813	28	18292
13 0 53 036	Jördenstorf.....	27,64	1 450	52	17168
13 0 53 037	Jürgenshagen.....	22,81	758	33	18246
13 0 53 038	Kateibogen.....	7,87	185	23	18249
13 0 53 039	Klein Belitz.....	20,26	521	25	18246
13 0 53 040	Klein Sien.....	19,40	459	23	18246
13 0 53 041	Klein Upahl.....	7,90	274	34	18276
13 0 53 042	Kleverhof.....	20,40	371	18	17179
13 0 53 043	Krakow am See, Stadt.....	51,09	3 144	61	18292
13 0 53 044	Kuchelmiß.....	37,46	897	23	18292
13 0 53 045	Kuhs.....	13,74	399	29	18276
13 0 53 046	Kurzen Trechow.....	15,68	380	24	18246
13 0 53 047	Laage, Stadt.....	37,42	5 610	149	18299
13 0 53 048	Lalendorf.....	31,84	1 592	50	18279
13 0 53 049	Langhagen.....	27,17	853	31	18279

1) * Bedeutet, daß die Gemeinde mehrere Postleitzahlen hat;
die hier genannte Zahl ist diejenige des Verwaltungssitzes der Gemeinde.

3 Gemeinden in systematischer Ordnung mit Schlüsselnummer, Fläche, Bevölkerung, Bevölkerungsdichte und Postleitzahl am 31.12.1998

Schlüssel- nummer	Land, Reg.-Bezirk, Kreis, Gemeinde	Fläche km 2	Bevölkerung	Ein- wohner je km2	Post- leit- zahl 1)
13 0 53 050	Lelkendorf.....	29,76	713	23	17168
13 0 53 051	Levitow.....	7,60	255	33	17168
13 0 53 052	Liessow.....	18,34	577	31	18299
13 0 53 053	Linstow.....	20,57	176	8	18292
13 0 53 054	Lohmen.....	34,77	865	24	18276
13 0 53 056	Lühburg.....	17,29	315	18	17179
13 0 53 057	Lüssow.....	15,77	1 140	72	18276
13 0 53 058	Mamerow.....	14,10	412	29	18279
13 0 53 059	Matgendorf.....	7,04	370	52	17168
13 0 53 060	Mistorf.....	25,35	742	29	18276
13 0 53 061	Moissall.....	10,33	297	28	18246
13 0 53 062	Mühl Rosin.....	24,29	1 128	46	18276
13 0 53 063	Neu Heinde.....	20,86	345	16	17168
13 0 53 064	Neuendorf.....	4,79	164	34	18246
13 0 53 065	Oettelin.....	10,63	192	18	18246
13 0 53 066	Parkow.....	6,18	232	37	18246
13 0 53 067	Penzin.....	6,05	166	27	18249
13 0 53 068	Plaaz.....	19,65	677	34	18276
13 0 53 069	Poggelow.....	17,42	383	21	17168
13 0 53 070	Pöhlitz.....	12,85	276	21	18299
13 0 53 071	Prebberede.....	21,98	562	25	17168
13 0 53 072	Prüzen.....	29,85	825	27	18276
13 0 53 073	Qualitz.....	9,81	234	23	18249
13 0 53 074	Recknitz.....	14,59	281	19	18276
13 0 53 075	Reimershagen.....	32,33	523	16	18276
13 0 53 076	Remlin.....	12,48	466	37	17168
13 0 53 078	Rühn.....	14,40	648	45	18246
13 0 53 079	Sabel.....	15,15	370	24	18299
13 0 53 080	Sarmstorf.....	10,84	492	45	18276
13 0 53 081	Schlemmin.....	9,44	171	18	18249
13 0 53 082	Selow.....	18,66	527	28	18246
13 0 53 083	Steinhagen.....	5,29	877	165	18246
13 0 53 084	Striesdorf.....	17,75	438	24	18299
13 0 53 085	Sukow-Marlenhof.....	12,63	318	25	17168
13 0 53 086	Tarnow.....	15,10	798	52	18249
13 0 53 087	Teterow, Stadt.....	47,17	10 232	216	17166
13 0 53 088	Thürkow.....	14,61	467	31	17168
13 0 53 089	Vietgest.....	33,38	668	20	18279
13 0 53 091	Walkendorf.....	27,63	597	21	17179
13 0 53 092	Wardow.....	40,85	1 026	25	18299
13 0 53 093	Warnkenhagen.....	19,47	432	22	17168
13 0 53 094	Warnow.....	26,23	802	30	18249
13 0 53 095	Wasdow.....	26,06	485	18	17179
13 0 53 096	Wattmannshagen.....	32,81	1 036	31	18279
13 0 53 097	Weitendorf.....	25,52	873	34	18299
13 0 53 098	Zehna.....	25,76	752	29	18276
13 0 53 099	Zepelin.....	11,72	357	30	18246
13 0 53 100	Zernin.....	12,57	490	38	18249
13 0 53 101	Lübzin-Rosenow.....	15,88	345	21	18249
	zusammen ...	2 057,74	114 400	56	X
13 0 54	Ludwigslust				
	Sitz: Ludwigslust, Stadt				
13 0 54 001	Alt Krenzlin.....	37,57	876	23	19288
13 0 54 002	Alt Zachun.....	8,43	353	41	19230
13 0 54 003	Balow.....	12,83	355	27	19300
13 0 54 004	Bandenitz.....	17,36	450	25	19230
13 0 54 005	Bantin.....	14,26	443	31	19246
13 0 54 006	Banzin.....	12,04	360	29	19260
13 0 54 007	Belsch.....	22,46	270	12	19230
13 0 54 008	Bennin.....	14,90	266	17	19260
13 0 54 009	Besitz.....	22,28	542	24	19258

1) * Bedeutet, daß die Gemeinde mehrere Postleitzahlen hat;
die hier genannte Zahl ist diejenige des Verwaltungssitzes der Gemeinde.

3 Gemeinden in systematischer Ordnung mit Schlüsselnummer, Fläche, Bevölkerung, Bevölkerungsdichte und Postleitzahl am 31.12.1998

Schlüssel- nummer	Land, Reg.-Bezirk, Kreis, Gemeinde	Fläche km 2	Bevölkerung	Ein- wohner je km2	Post- leit- zahl 1)
13 0 54 010	Blievenstorf.....	21,38	518	24	19306
13 0 54 011	Bobzin.....	6,04	294	48	19230
13 0 54 012	Boddin.....	25,18	574	22	19243
13 0 54 013	Boizenburg/ Elbe, Stadt.....	47,26	10 662	225	19258
13 0 54 014	Brahistorf.....	21,96	882	40	19273
13 0 54 015	Bren.....	12,39	647	52	19306
13 0 54 016	Bresegard bei Picher.....	16,57	395	23	19230
13 0 54 017	Bresegard bei Eldena.....	10,92	239	21	19294
13 0 54 018	Brunow.....	21,09	438	20	19372
13 0 54 019	Camin.....	19,51	346	17	19246
13 0 54 020	Dadow.....	18,91	148	7	19294
13 0 54 021	Dambeck.....	17,35	402	23	19357
13 0 54 022	Dersenow.....	22,51	517	22	19260
13 0 54 023	Dodow.....	6,78	456	67	19243
13 0 54 024	Dömitz, Stadt.....	30,88	2 754	89	19303
13 0 54 025	Dreilützow.....	12,34	481	38	19243
13 0 54 026	Drönnewitz.....	18,26	356	19	19243
13 0 54 027	Dümmer.....	21,44	1 105	51	19073
13 0 54 028	Eldena.....	33,97	1 563	46	19294
13 0 54 029	Fahrbinde.....	8,58	331	38	19288
13 0 54 030	Gallin.....	22,71	519	22	19258
13 0 54 031	Gammelin.....	15,62	470	30	19230
13 0 54 032	Garlitz.....	14,18	441	31	19249
13 0 54 033	Glaisin.....	14,57	381	26	19288
13 0 54 034	Göhlen.....	13,83	466	33	19288
13 0 54 035	Gorlosen.....	34,11	452	13	19294
13 0 54 036	Göblow.....	19,43	345	17	19249
13 0 54 037	Grabow, Stadt.....	47,68	6 871	144	19300
13 0 54 038	Grebs.....	14,26	404	28	19294
13 0 54 039	Gresse.....	21,25	670	31	19258
13 0 54 040	Greven.....	40,00	871	21	19258
13 0 54 041	Groß Krams.....	10,32	215	20	19230
13 0 54 042	Groß Laasch.....	27,22	1 094	40	19288
13 0 54 043	Hagenow, Stadt.....	67,44	12 447	184	19230
13 0 54 044	Heidhof.....	9,35	322	34	19303
13 0 54 045	Holthusen.....	20,58	810	39	19075
13 0 54 046	Hoort.....	22,11	607	27	19230
13 0 54 047	Hülseburg.....	9,08	174	19	19230
13 0 54 048	Jessenitz.....	28,56	304	10	19249
13 0 54 049	Karenz.....	6,83	304	44	19294
13 0 54 050	Karft.....	7,03	258	36	19243
13 0 54 051	Karstädt.....	19,70	672	34	19294
13 0 54 052	Kirch Jesar.....	18,76	643	34	19230
13 0 54 053	Klein Bengerstorf.....	20,37	356	17	19258
13 0 54 054	Klein Rogahn.....	10,99	1 175	106	19073
13 0 54 055	Kloddram.....	9,21	181	19	19260
13 0 54 056	Kogel.....	29,86	620	20	19246
13 0 54 057	Körchow.....	26,00	924	35	19243
13 0 54 058	Kremmin.....	16,86	327	19	19300
13 0 54 059	Krinitz.....	12,09	145	11	19294
13 0 54 060	Kuhstorf.....	15,02	825	54	19230
13 0 54 061	Kummer.....	15,09	594	39	19288
13 0 54 062	Lassahn.....	32,38	523	16	19246
13 0 54 063	Lehsen.....	7,75	316	40	19243
13 0 54 064	Leussow.....	19,93	329	16	19288
13 0 54 065	Lübesse.....	19,93	794	39	19077
13 0 54 066	Lüblow.....	21,42	728	33	19288
13 0 54 067	Lübtheen, Stadt.....	57,53	4 188	72	19249
13 0 54 068	Luckwitz.....	13,04	283	21	19243
13 0 54 069	Ludwigslust, Stadt.....	48,62	12 703	261	19288
13 0 54 070	Lüttow.....	13,33	383	28	19246
13 0 54 071	Malk Göhren.....	22,56	548	24	19294
13 0 54 072	Malliß.....	25,17	1 632	64	19294

1) * Bedeutet, daß die Gemeinde mehrere Postleitzahlen hat;
die hier genannte Zahl ist diejenige des Verwaltungssitzes der Gemeinde.

3 Gemeinden in systematischer Ordnung mit Schlüsselnummer, Fläche, Bevölkerung,
Bevölkerungsdichte und Postleitzahl am 31.12.1998

Schlüssel- nummer	Land, Reg.-Bezirk, Kreis, Gemeinde	Fläche km 2	Bevölkerung	Ein- wohner je km2	Post- leit- zahl 1)
13 0 54 073	Melkof.....	15,19	349	22	19273
13 0 54 074	Milow.....	21,34	367	17	19300
13 0 54 075	Möllenbeck.....	19,20	280	14	19300
13 0 54 076	Moraas.....	16,78	579	34	19230
13 0 54 077	Muchow.....	19,05	402	21	19300
13 0 54 078	Neu Gülze.....	12,97	730	56	19258
13 0 54 079	Neu Kaliß.....	34,03	2 297	67	19294
13 0 54 080	Neuhof.....	15,74	322	20	19246
13 0 54 081	Neustadt-Glewe, Stadt.....	93,92	7 392	78	19306
13 0 54 082	Niendorf an der Rognitz.....	16,92	369	21	19294
13 0 54 083	Nostorf.....	19,96	967	48	19258
13 0 54 084	Pampow.....	10,91	2 173	199	19075
13 0 54 085	Parum.....	16,86	377	22	19243
13 0 54 086	Pätow-Steege.....	10,66	422	39	19230
13 0 54 087	Picher.....	39,09	793	20	19230
13 0 54 088	Polz.....	10,79	441	40	19303
13 0 54 089	Prislich.....	18,39	679	36	19300
13 0 54 090	Pritzler.....	19,28	514	26	19230
13 0 54 091	Rastow.....	43,08	1 585	36	19077
13 0 54 092	Redefin.....	17,74	582	32	19230
13 0 54 093	Rodenwalde.....	23,99	514	21	19260
13 0 54 094	Rüterberg ("Dorfrepublik" 1961-1989).....	9,36	164	17	19303
13 0 54 095	Schossin.....	11,41	253	22	19073
13 0 54 096	Schwanheide.....	26,51	767	28	19258
13 0 54 097	Setzin.....	20,60	535	25	19230
13 0 54 098	Steesow.....	24,40	250	10	19300
13 0 54 099	Stralendorf.....	12,02	1 376	114	19073
13 0 54 100	Strohkirchen.....	14,78	316	21	19230
13 0 54 101	Sülstorf.....	18,63	1 012	54	19077
13 0 54 102	Teldau.....	27,32	850	31	19273
13 0 54 103	Tessin b. Boizenburg.....	10,26	433	42	19258
13 0 54 104	Tessin b. Wittenburg.....	7,15	212	29	19243
13 0 54 105	Tewswos.....	26,34	529	20	19303
13 0 54 106	Toddin.....	11,03	574	52	19230
13 0 54 107	Uelitz.....	15,04	469	31	19077
13 0 54 108	Valluhn.....	10,95	294	26	19246
13 0 54 109	Vellahn.....	11,64	975	83	19260
13 0 54 110	Vielank.....	38,89	807	20	19303
13 0 54 111	Warlitz.....	23,71	476	20	19230
13 0 54 112	Warlow.....	13,85	497	35	19288
13 0 54 113	Warsow.....	14,89	653	43	19075
13 0 54 114	Waschow.....	7,62	262	34	19243
13 0 54 115	Werle.....	10,74	195	18	19300
13 0 54 116	Wiebendorf.....	12,41	187	15	19258
13 0 54 117	Wittenburg, Stadt.....	46,25	5 289	114	19243
13 0 54 118	Wittenförden.....	12,23	2 033	166	19073
13 0 54 119	Wöbbelin.....	23,51	970	41	19288
13 0 54 120	Woosmer.....	12,15	330	27	19303
13 0 54 121	Zarrentin, Stadt.....	29,50	3 002	101	19246
13 0 54 122	Zierzow.....	13,32	522	39	19300
13 0 54 123	Zülow.....	7,13	170	23	19073
	zusammen ...	2 516,75	130 873	52	X
13 0 55	Mecklenburg-Strelitz Sitz: Neustrelitz, Stadt				
13 0 55 001	Ballin.....	19,42	442	22	17349
13 0 55 002	Beseritz.....	11,10	158	14	17039
13 0 55 003	Blankenhof.....	17,85	713	39	17039
13 0 55 004	Blankensee.....	33,18	1 361	41	17237
13 0 55 005	Blumenholz.....	37,34	871	23	17237
13 0 55 006	Bredenfelde.....	10,98	288	26	17349
13 0 55 007	Bronm.....	19,50	396	20	17099

1) * Bedeutet, daß die Gemeinde mehrere Postleitzahlen hat;
die hier genannte Zahl ist diejenige des Verwaltungssitzes der Gemeinde.

3 Gemeinden in systematischer Ordnung mit Schlüsselnummer, Fläche, Bevölkerung,
Bevölkerungsdichte und Postleitzahl am 31.12.1998

Schlüssel- nummer	Land, Reg.-Bezirk, Kreis, Gemeinde	Fläche km 2	Bevölkerung	Ein- wohner je km2	Post- leit- zahl 1)
13 0 55 008	Brunn.....	47,68	1 281	26	17039
13 0 55 009	Burg Stargard, Stadt.....	41,10	4 511	109	17094
13 0 55 010	Cammin.....	14,86	338	22	17094
13 0 55 011	Carpin.....	39,77	747	18	17237
13 0 55 012	Cölpin.....	15,00	1 049	69	17094
13 0 55 013	Conow.....	20,66	552	26	17258
13 0 55 014	Dabelow.....	20,50	211	10	17237
13 0 55 015	Dewitz.....	14,51	455	31	17094
13 0 55 016	Diemitz.....	17,77	172	9	17252
13 0 55 017	Dolgen.....	67,55	949	14	17258
13 0 55 018	Eichhorst.....	16,84	299	17	17099
13 0 55 019	Feldberg, Stadt.....	41,24	2 743	66	17258
13 0 55 020	Friedland, Stadt.....	53,93	7 872	145	17098
13 0 55 021	Genzkow.....	9,08	187	20	17099
13 0 55 022	Glienke.....	6,68	156	23	17099
13 0 55 023	Godendorf.....	13,80	218	15	17237
13 0 55 024	Göhren.....	11,78	214	18	17348
13 0 55 025	Grauenhagen.....	9,14	165	18	17348
13 0 55 026	Groß Daberkow.....	9,90	107	10	17348
13 0 55 027	Groß Miltzow.....	36,38	1 306	35	17349
13 0 55 028	Groß Nemerow.....	21,00	1 348	64	17094
13 0 55 029	Grünow.....	23,17	344	14	17237
13 0 55 030	Helpt.....	12,01	270	22	17349
13 0 55 031	Hinrichshagen.....	18,91	286	15	17349
13 0 55 032	Hohenzieritz.....	20,17	658	32	17237
13 0 55 033	Hollendorf.....	15,69	791	50	17094
13 0 55 034	Jatzke.....	11,47	298	25	17099
13 0 55 035	Klein Vielen.....	45,38	790	17	17237
13 0 55 036	Kotelow.....	35,58	907	25	17099
13 0 55 037	Kratzeburg.....	54,66	545	9	17237
13 0 55 038	Kreckow.....	12,14	200	16	17348
13 0 55 039	Kublank.....	13,48	330	24	17349
13 0 55 040	Leppin.....	22,39	566	25	17349
13 0 55 041	Lichtenberg.....	36,55	607	16	17259
13 0 55 042	Lüttenhagen.....	33,55	337	10	17258
13 0 55 043	Mildenitz.....	20,32	445	21	17348
13 0 55 044	Mirow, Stadt.....	66,27	3 979	60	17252
13 0 55 045	Möllenbeck.....	36,20	912	25	17237
13 0 55 046	Neddemin.....	12,53	346	27	17039
13 0 55 047	Neetzka.....	13,35	325	24	17349
13 0 55 048	Neu Käbelich.....	6,21	147	23	17348
13 0 55 049	Neuenkirchen.....	23,08	1 284	55	17039
13 0 55 050	Neustrelitz, Stadt.....	138,14	23 993	173	17235
13 0 55 051	Neverin.....	13,28	1 139	85	17039
13 0 55 052	Pasenow.....	10,35	208	20	17349
13 0 55 053	Petersdorf.....	7,79	189	24	17348
13 0 55 054	Pragsdorf.....	14,32	537	37	17094
13 0 55 055	Priepert.....	22,56	306	13	17255
13 0 55 056	Rehberg.....	14,90	244	16	17349
13 0 55 057	Rödlin-Thurow.....	44,47	523	11	17237
13 0 55 058	Roggentin.....	72,26	818	11	17252
13 0 55 059	Sadelkow.....	12,01	273	22	17099
13 0 55 060	Salow.....	29,05	713	24	17099
13 0 55 061	Schönbeck.....	24,33	539	22	17349
13 0 55 062	Schönhausen.....	18,74	376	20	17337
13 0 55 063	Schwanbeck.....	24,22	392	16	17099
13 0 55 064	Schwichtenberg.....	25,57	494	19	17099
13 0 55 065	Sponholz.....	11,20	410	36	17039
13 0 55 066	Staven.....	14,67	570	38	17039
13 0 55 067	Strasen.....	20,87	214	10	17255
13 0 55 068	Teschendorf.....	20,58	501	24	17094
13 0 55 069	Trollenhagen.....	17,81	1 033	58	17039
13 0 55 070	Userin.....	45,84	746	16	17237

1) * Bedeutet, daß die Gemeinde mehrere Postleitzahlen hat;
die hier genannte Zahl ist diejenige des Verwaltungssitzes der Gemeinde.

3 Gemeinden in systematischer Ordnung mit Schlüsselnummer, Fläche, Bevölkerung,
Bevölkerungsdichte und Postleitzahl am 31.12.1998

Schlüssel- nummer	Land, Reg.-Bezirk, Kreis, Gemeinde	Fläche km 2	Bevölkerung	Ein- wohner je km2	Post- leit- zahl 1)
13 0 55 071	Voigtsdorf.....	7,62	154	20	17349
13 0 55 072	Warlin.....	15,76	378	23	17039
13 0 55 073	Watzkendorf.....	6,19	259	41	17237
13 0 55 074	Wesenberg, Stadt.....	68,57	3 108	45	17255
13 0 55 075	Wittenborn.....	32,56	291	8	17337
13 0 55 076	Woggersin.....	6,44	530	82	17039
13 0 55 077	Wokuhl.....	25,62	393	15	17237
13 0 55 078	Woldegk, Stadt.....	38,00	3 326	87	17348
13 0 55 079	Wulkenzin.....	21,55	1 432	66	17039
13 0 55 080	Wustrow.....	42,93	686	15	17255
13 0 55 081	Zirzow.....	9,33	374	40	17039
	zusammen ...	2 089,18	88 625	42	X
13 0 56	Müritz Sitz: Waren (Müritz),Stadt				
13 0 56 001	Adamshoffnung.....	9,47	204	21	17213
13 0 56 002	Alt Rehse.....	9,11	337	36	17217
13 0 56 003	Alt Schönau.....	8,89	231	25	17192
13 0 56 004	Alt Schwerin.....	44,56	529	11	17214
13 0 56 005	Altenhof.....	16,58	461	27	17209
13 0 56 006	Ankershagen.....	28,18	807	28	17219
13 0 56 007	Bollewick.....	12,73	437	34	17207
13 0 56 008	Buchholz.....	15,17	164	10	17209
13 0 56 009	Bütow.....	26,32	531	20	17209
13 0 56 010	Fincken.....	21,84	469	21	17209
13 0 56 011	Göhren-Lebbin.....	32,75	554	16	17213
13 0 56 012	Gotthun.....	10,00	283	28	17207
13 0 56 013	Grabow-Below.....	13,56	159	11	17209
13 0 56 014	Grabowhöfe.....	31,09	1 171	37	17194
13 0 56 015	Groß Dratow.....	25,77	378	14	17192
13 0 56 016	Groß Flotow.....	14,53	179	12	17219
13 0 56 017	Groß Giehvitz.....	19,88	491	24	17192
13 0 56 018	Groß-Kelle.....	6,68	137	20	17207
13 0 56 019	Groß Plasten.....	17,48	850	48	17192
13 0 56 020	Groß Vielen.....	13,29	347	26	17217
13 0 56 021	Grüssow.....	6,64	128	19	17213
13 0 56 022	Hinrichshagen.....	14,90	167	11	17194
13 0 56 023	Hohen Wangelin.....	43,83	914	20	17194
13 0 56 024	Jabel.....	66,39	547	8	17194
13 0 56 025	Jaebetz.....	13,02	197	15	17209
13 0 56 026	Kambs.....	13,95	272	19	17207
13 0 56 027	Kargow.....	69,01	769	11	17192
13 0 56 028	Kieve.....	15,30	175	11	17209
13 0 56 029	Klein Lukow.....	14,13	260	18	17217
13 0 56 030	Klink.....	25,42	1 128	44	17192
13 0 56 031	Klocksın.....	23,90	473	19	17194
13 0 56 032	Kogel.....	9,61	397	41	17213
13 0 56 033	Krukow.....	7,12	162	22	17217
13 0 56 034	Lansen.....	10,92	255	23	17192
13 0 56 035	Lapitz.....	6,41	142	22	17217
13 0 56 036	Lärz.....	43,07	632	14	17248
13 0 56 037	Leizen.....	11,00	278	25	17209
13 0 56 038	Lexow.....	8,44	166	19	17213
13 0 56 039	Ludorf.....	48,38	504	10	17207
13 0 56 040	Lupendorf.....	13,91	257	18	17194
13 0 56 041	Malchow, Stadt.....	44,61	7 711	172	17213
13 0 56 042	Mallin.....	10,66	393	36	17217
13 0 56 043	Marahn.....	7,86	277	35	17219
13 0 56 044	Massow.....	17,42	230	13	17209
13 0 56 045	Melz.....	17,94	391	21	17209
13 0 56 046	Minzow.....	16,75	298	17	17209
13 0 56 047	Möllenhagen.....	49,81	2 226	44	17219

1) * Bedeutet, daß die Gemeinde mehrere Postleitzahlen hat;
die hier genannte Zahl ist diejenige des Verwaltungssitzes der Gemeinde.

3 Gemeinden in systematischer Ordnung mit Schlüsselnummer, Fläche, Bevölkerung, Bevölkerungsdichte und Postleitzahl am 31.12.1998

Schlüssel- nummer	Land, Reg.-Bezirk, Kreis, Gemeinde	Fläche km 2	Bevölkerung	Ein- wohner je km2	Post- leit- zahl 1)
13 0 56 048	Mollenstorf.....	11,10	277	24	17217
13 0 56 049	Moltzow.....	18,07	401	22	17194
13 0 56 050	Neu Gaarz.....	13,34	152	11	17194
13 0 56 051	Nossentiner Hütte.....	40,11	659	16	17214
13 0 56 052	Penkow.....	9,27	280	30	17213
13 0 56 053	Penzlin, Stadt.....	34,82	2 627	75	17217
13 0 56 054	Priborn.....	15,32	504	32	17209
13 0 56 055	Puchow.....	5,65	146	25	17217
13 0 56 056	Rechlin.....	77,37	2 396	30	17248
13 0 56 057	Röbel/Müritz, Stadt.....	30,16	5 806	192	17207
13 0 56 058	Rogeez.....	9,06	341	37	17209
13 0 56 059	Satow.....	17,02	204	11	17209
13 0 56 060	Schloen.....	10,34	414	40	17192
13 0 56 061	Schwarz.....	26,29	450	17	17252
13 0 56 062	Schwinkendorf.....	14,55	396	27	17139
13 0 56 063	Sietow.....	19,03	579	30	17209
13 0 56 064	Silz.....	10,67	373	34	17214
13 0 56 065	Stuer.....	21,67	343	15	17209
13 0 56 066	Torgelow am See.....	14,28	456	31	17192
13 0 56 067	Varchentin.....	17,31	402	23	17192
13 0 56 068	Viellist.....	11,94	495	41	17194
13 0 56 069	Vipperow.....	20,16	454	22	17209
13 0 56 070	Vollrathsruhe.....	31,25	543	17	17194
13 0 56 071	Walow.....	11,39	426	37	17209
13 0 56 072	Waren (Müritz), Stadt.....	158,40	22 135	139	17192
13 0 56 073	Wredenhagen.....	28,09	582	20	17209
13 0 56 074	Zepkow.....	12,59	255	20	17209
13 0 56 075	Zislow.....	15,84	133	8	17209
	zusammen ...	1 713,37	70 297	41	X
13 0 57	Nordvorpommern Sitz: Grimmen, Stadt				
13 0 57 001	Ahrenshagen.....	30,69	1 165	37	18320
13 0 57 002	Ahrenshoop.....	5,22	821	157	18347
13 0 57 003	Allerstorf.....	21,25	502	23	18337
13 0 57 005	Altenpleen.....	20,05	882	43	18445
13 0 57 006	Bad Sülze, Stadt.....	26,35	2 187	82	18334
13 0 57 007	Bartelshagen I b. Ribnitz-D.....	18,57	813	43	18337
13 0 57 008	Bartelshagen II b. Barth.....	14,49	487	33	18314
13 0 57 009	Barth, Stadt.....	40,71	10 221	251	18356
13 0 57 010	Bartmannshagen.....	16,79	479	28	18516
13 0 57 011	Behnkendorf.....	19,05	392	20	18510
13 0 57 012	Böhlendorf.....	16,59	311	18	18334
13 0 57 013	Born a. Darß.....	60,12	1 194	19	18375
13 0 57 014	Brandshagen.....	24,04	1 291	53	18519
13 0 57 015	Breesen.....	13,49	290	21	18334
13 0 57 016	Brünkendorf.....	11,16	205	18	18337
13 0 57 017	Buchholz.....	24,66	299	12	18461
13 0 57 018	Carlsruhe.....	11,89	212	17	18337
13 0 57 019	Daskow.....	27,59	1 134	41	18320
13 0 57 020	Dettmannsdorf.....	31,54	1 131	35	18320
13 0 57 021	Deyelsdorf.....	29,78	635	21	18513
13 0 57 022	Dierhagen.....	27,47	1 655	60	18347
13 0 57 023	Divitz.....	14,83	215	14	18314
13 0 57 024	Drechow.....	15,51	280	18	18465
13 0 57 025	Dudendorf.....	12,92	169	13	18334
13 0 57 026	Eixen.....	18,78	409	21	18334
13 0 57 027	Elmenhorst.....	22,49	781	34	18510
13 0 57 028	Franzburg, Stadt.....	15,18	1 942	127	18461
13 0 57 029	Fuhlendorf.....	17,06	965	56	18356
13 0 57 030	Glewitz.....	42,00	797	18	18513
13 0 57 031	Grammendorf.....	35,96	812	22	18513

1) * Bedeutet, daß die Gemeinde mehrere Postleitzahlen hat;
die hier genannte Zahl ist diejenige des Verwaltungssitzes der Gemeinde.

3 Gemeinden in systematischer Ordnung mit Schlüsselnummer, Fläche, Bevölkerung,
Bevölkerungsdichte und Postleitzahl am 31.12.1998

Schlüssel- nummer	Land, Reg.-Bezirk, Kreis, Gemeinde	Fläche km 2	Bevölkerung	Ein- wohner je km2	Post- leitz- zahl 1)
13 0 57 032	Gransebleth.....	23,36	753	32	18513
13 0 57 033	Gremersdorf.....	25,33	559	22	18461
13 0 57 034	Gresenhorst.....	26,25	1 098	41	18337
13 0 57 035	Griebenow.....	22,20	1 001	45	18516
13 0 57 036	Grimmen, Stadt.....	30,14	12 118	402	18507
13 0 57 037	Groß Kordshagen.....	16,09	427	26	18442
13 0 57 038	Groß Mohrdorf.....	41,55	839	20	18445
13 0 57 039	Horst.....	29,66	538	18	18519
13 0 57 040	Hugoldsdorf.....	14,17	195	13	18465
13 0 57 041	Jakobsdorf.....	17,67	584	33	18442
13 0 57 042	Kandelin.....	24,89	926	37	18516
13 0 57 043	Karnin.....	12,42	279	22	18469
13 0 57 044	Kavelsdorf.....	22,29	306	13	18334
13 0 57 045	Kenz.....	9,13	321	35	18314
13 0 57 046	Kirchdorf.....	18,77	556	29	18519
13 0 57 047	Klausdorf.....	11,16	646	57	18445
13 0 57 048	Klevenow.....	13,44	389	28	18516
13 0 57 049	Kramerhof.....	17,90	1 347	75	18445
13 0 57 050	Kuhlrade.....	9,86	328	33	18311
13 0 57 051	Kummerow.....	11,55	404	34	18442
13 0 57 052	Küstrow.....	8,11	249	30	18356
13 0 57 053	Langsdorf.....	9,83	312	31	18334
13 0 57 054	Löbnitz.....	21,66	814	37	18314
13 0 57 055	Lüdershagen.....	13,93	653	46	18314
13 0 57 056	Lüssow.....	18,86	885	46	18442
13 0 57 057	Marlow, Stadt.....	21,31	1 995	93	18337
13 0 57 058	Millienhagen.....	13,62	244	17	18461
13 0 57 059	Miltzow.....	24,09	1 636	67	18519
13 0 57 060	Neu Bartelschagen.....	17,35	464	26	18442
13 0 57 061	Neuendorf.....	21,75	627	28	18516
13 0 57 062	Niepars.....	35,90	2 015	56	18442
13 0 57 063	Oebelitz.....	11,87	192	16	18461
13 0 57 064	Pantelitz.....	14,41	680	47	18442
13 0 57 065	Papenhagen.....	20,84	600	28	18510
13 0 57 066	Poggendorf.....	16,20	267	16	18516
13 0 57 067	Preetz.....	14,15	939	66	18445
13 0 57 068	Prerow.....	11,17	1 791	160	18375
13 0 57 069	Prohn.....	16,08	1 787	111	18445
13 0 57 070	Pruchten.....	8,17	704	86	18356
13 0 57 071	Rakow.....	33,69	920	27	18516
13 0 57 072	Ravenhorst.....	14,90	257	17	18334
13 0 57 073	Reinberg.....	25,09	1 272	50	18519
13 0 57 074	Ribnitz-Damgarten, Stadt.....	121,58	17 381	142	18311
13 0 57 075	Richtenberg, Stadt.....	15,62	1 600	102	18461
13 0 57 076	Saal.....	33,99	1 610	47	18317
13 0 57 077	Schlemmin.....	21,83	340	15	18320
13 0 57 078	Schulenberg.....	19,54	422	21	18334
13 0 57 079	Semlow.....	34,44	1 058	30	18334
13 0 57 080	Siemersdorf.....	18,78	555	29	18465
13 0 57 081	Spilietzdorf.....	26,29	672	25	18513
13 0 57 082	Spoldershagen.....	13,06	255	19	18314
13 0 57 083	Steinhagen.....	33,54	2 761	82	18442
13 0 57 084	Stoltenhagen.....	20,14	576	28	18510
13 0 57 085	Tribsees, Stadt.....	35,97	2 977	82	18465
13 0 57 086	Trinwillershagen.....	34,21	1 527	44	18320
13 0 57 087	Velgast.....	71,42	2 290	32	18469
13 0 57 088	Weitenhagen.....	16,96	272	16	18461
13 0 57 089	Wendisch Baggendorf.....	21,32	554	25	18513
13 0 57 090	Wendorf.....	15,68	988	63	18442
13 0 57 091	Wieck a. Darß.....	8,92	773	86	18375
13 0 57 092	Wilmschagen.....	18,58	375	20	18519
13 0 57 093	Wittenhagen.....	46,92	1 522	32	18510
13 0 57 094	Wustrow.....	6,89	1 403	203	18347

1) * Bedeutet, daß die Gemeinde mehrere Postleitzahlen hat;
die hier genannte Zahl ist diejenige des Verwaltungssitzes der Gemeinde.

3 Gemeinden in systematischer Ordnung mit Schlüsselnummer, Fläche, Bevölkerung,
Bevölkerungsdichte und Postleitzahl am 31.12.1998

Schlüssel- nummer	Land, Reg.-Bezirk, Kreis, Gemeinde	Fläche km 2	Bevölkerung	Ein- wohner je km2	Post- leit- zahl 1)
13 0 57 095	Zarrendorf.....	4,64	1 007	217	18510
13 0 57 096	Zingst.....	50,33	3 206	63	18374
	zusammen ...	2 167,69	119 717	55	X
13 0 58	Nordwestmecklenburg Sitz: Grevesmühlen, Stadt				
13 0 58 001	Alt Meteln.....	16,49	1 231	74	19069
13 0 58 002	Babst.....	18,89	452	23	23992
13 0 58 003	Bad Kleinen.....	23,44	3 887	165	23996
13 0 58 004	Badow.....	10,16	371	36	19209
13 0 58 005	Barnekow.....	15,56	630	40	23968
13 0 58 006	Beidendorf.....	20,31	759	37	23996
13 0 58 007	Benz.....	22,58	656	29	23970
13 0 58 008	Bernstorf.....	17,57	334	19	23936
13 0 58 009	Bibow.....	23,12	316	13	19417
13 0 58 010	Blowatz.....	30,22	1 278	42	23974
13 0 58 011	Bobitz.....	22,90	1 421	62	23996
13 0 58 012	Boiensdorf.....	12,68	531	41	23974
13 0 58 013	Böken.....	6,58	171	25	19069
13 0 58 014	Boltenhagen.....	18,00	2 516	139	23946
13 0 58 015	Börzow.....	17,44	733	42	23936
13 0 58 016	Brüsewitz.....	29,88	2 451	82	19071
13 0 58 017	Bülow.....	11,93	451	37	19217
13 0 58 018	Carlow.....	31,29	1 215	38	19217
13 0 58 019	Cramonshagen.....	10,12	608	60	19071
13 0 58 020	Dalberg-Wendelstorf.....	9,50	626	65	19071
13 0 58 021	Damshagen.....	17,26	961	55	23948
13 0 58 022	Dassow, Stadt.....	40,97	3 216	78	23942
13 0 58 023	Dechow.....	19,73	324	16	19217
13 0 58 024	Demern.....	12,05	317	26	19217
13 0 58 025	Dorf Mecklenburg.....	29,98	2 986	99	23972
13 0 58 026	Dragun.....	20,54	796	38	19205
13 0 58 027	Elmenhorst.....	18,36	719	39	23948
13 0 58 028	Gadebusch, Stadt.....	47,64	6 327	132	19205
13 0 58 029	Gägelow.....	22,61	2 540	112	23968
13 0 58 030	Glasin.....	20,43	486	23	23992
13 0 58 031	Gottesgabe.....	22,25	842	37	19209
13 0 58 032	Grambow.....	19,80	666	33	19071
13 0 58 033	Gramkow.....	24,55	1 083	44	23968
13 0 58 034	Grevesmühlen, Stadt.....	52,32	11 118	212	23936
13 0 58 035	Grieben.....	6,19	157	25	23936
13 0 58 036	Groß Krankow.....	22,25	691	31	23966
13 0 58 037	Groß Labenz.....	16,27	335	20	19417
13 0 58 038	Groß Molzahn.....	6,38	324	50	19217
13 0 58 039	Groß Rünz.....	8,41	260	30	19217
13 0 58 040	Groß Salitz.....	7,19	222	30	19205
13 0 58 041	Groß Stiemz.....	14,68	312	21	23923
13 0 58 042	Groß Stieten.....	6,50	942	144	23972
13 0 58 043	Groß Walmstorf.....	16,38	492	30	23948
13 0 58 044	Hageböken.....	20,31	584	28	23974
13 0 58 045	Hanshagen.....	12,29	460	37	23936
13 0 58 046	Harkensee.....	7,85	231	29	23942
13 0 58 047	Hohen Viecheln.....	18,96	658	34	23996
13 0 58 048	Holdorf.....	13,52	380	28	19217
13 0 58 049	Hornstorf.....	14,89	1 078	72	23974
13 0 58 050	Insel Poel.....	36,02	2 832	78	23999
13 0 58 051	Jesendorf.....	21,20	504	23	19417
13 0 58 052	Kalkhorst.....	33,55	1 380	41	23942
13 0 58 053	Klein Trebbow.....	25,34	636	25	19069
13 0 58 054	Klützb., Stadt.....	44,06	3 270	74	23948
13 0 58 055	Kneese.....	15,89	316	19	19205
13 0 58 056	Köchelstorf b. Rehna.....	13,58	425	31	19217

1) * Bedeutet, daß die Gemeinde mehrere Postleitzahlen hat;
die hier genannte Zahl ist diejenige des Verwaltungssitzes der Gemeinde.

3 Gemeinden in systematischer Ordnung mit Schlüsselnummer, Fläche, Bevölkerung,
Bevölkerungsdichte und Postleitzahl am 31.12.1998

Schlüssel- nummer	Land, Reg.-Bezirk, Kreis, Gemeinde	Fläche km 2	Bevölkerung	Ein- wohner je km2	Post- leit- zahl 1)
13 0 58 057	Krassow.....	8,96	385	42	23992
13 0 58 058	Krembz.....	31,77	783	24	19205
13 0 58 059	Krusenhagen.....	11,22	535	47	23974
13 0 58 060	Lockwisch.....	13,91	329	23	23923
13 0 58 061	Löwitz.....	7,82	185	23	19217
13 0 58 062	Lübberstorf.....	12,99	294	22	23992
13 0 58 063	Lübow.....	19,37	1 466	75	23972
13 0 58 064	Lübstorf.....	43,66	1 544	35	19069
13 0 58 065	Lüdersdorf.....	54,24	4 001	73	23923
13 0 58 066	Lützwow.....	24,83	1 569	63	19209
13 0 58 067	Mallentin.....	13,76	864	62	23936
13 0 58 068	Menzendorf.....	9,78	275	28	23923
13 0 58 069	Metelsdorf.....	8,16	357	43	23972
13 0 58 070	Moor.....	12,57	265	21	23948
13 0 58 071	Mühlen Eichsen.....	23,69	968	40	19205
13 0 58 072	Nesow.....	8,61	265	30	19217
13 0 58 073	Neuburg-Steinhausen.....	23,61	1 756	74	23974
13 0 58 074	Neukloster, Stadt.....	27,48	4 418	160	23992
13 0 58 075	Niendorf.....	11,46	314	27	23923
13 0 58 076	Papenhagen.....	13,83	318	22	23936
13 0 58 077	Parin.....	8,60	298	34	23948
13 0 58 078	Passee.....	16,14	247	15	23992
13 0 58 079	Perlin.....	13,44	422	31	19209
13 0 58 080	Pingelshagen.....	2,07	620	299	19069
13 0 58 081	Plüschow.....	19,84	590	29	23936
13 0 58 082	Pokrent.....	15,64	803	51	19205
13 0 58 083	Pötenitz.....	17,71	441	24	23942
13 0 58 084	Rehna, Stadt.....	14,70	2 755	187	19217
13 0 58 085	Renzow.....	9,22	452	49	19209
13 0 58 086	Rieps.....	12,16	367	30	19217
13 0 58 087	Roduchelstorf.....	9,79	280	28	23923
13 0 58 088	Roggendorf.....	26,35	1 072	40	19205
13 0 58 089	Roggenstorf.....	19,88	454	22	23936
13 0 58 090	Rögnitz.....	11,42	218	19	19205
13 0 58 091	Rüting.....	14,91	642	43	23936
13 0 58 092	Schimm.....	15,88	331	20	23972
13 0 58 093	Schlagsdorf.....	20,12	1 179	58	19217
13 0 58 094	Schönberg, Stadt.....	38,07	4 386	115	23923
13 0 58 095	Seehof.....	4,34	955	220	19069
13 0 58 096	Selmsdorf.....	36,10	1 849	51	23923
13 0 58 097	Testorf.....	8,33	279	33	23936
13 0 58 098	Testorf-Steinfurt.....	15,54	452	29	23936
13 0 58 099	Thandorf.....	9,05	164	18	19217
13 0 58 100	Upahl.....	15,95	709	44	23936
13 0 58 101	Utecht.....	11,03	375	33	19217
13 0 58 102	Veelböken.....	32,54	859	26	19205
13 0 58 103	Ventschow.....	13,54	879	64	19417
13 0 58 104	Vitense.....	13,16	315	23	19217
13 0 58 105	Warin, Stadt.....	27,95	3 776	135	19417
13 0 58 106	Warnow.....	15,95	631	39	23936
13 0 58 107	Wedendorf.....	11,30	320	28	19217
13 0 58 108	Zickhusen.....	12,44	553	44	19069
13 0 58 109	Zierow.....	10,10	714	70	23968
13 0 58 110	Zurow.....	31,72	982	30	23992
13 0 58 111	Züsow.....	19,38	407	21	23992
	zusammen ...	2 074,94	120 174	58	X

1) * Bedeutet, daß die Gemeinde mehrere Postleitzahlen hat;
die hier genannte Zahl ist diejenige des Verwaltungssitzes der Gemeinde.

3 Gemeinden in systematischer Ordnung mit Schlüsselnummer, Fläche, Bevölkerung,
Bevölkerungsdichte und Postleitzahl am 31.12.1998

Schlüssel- nummer	Land, Reg.-Bezirk, Kreis, Gemeinde	Fläche km 2	Bevölkerung	Ein- wohner je km2	Post- leit- zahl 1)
13 0 59	Ostvorpommern Sitz: Anklam, Stadt				
13 0 59 001	Ahlbeck.....	8,50	3 710	436	17419
13 0 59 002	Anklam, Stadt.....	41,29	16 142	390	17389
13 0 59 003	Bandelin.....	16,97	924	54	17506
13 0 59 004	Bansin.....	13,36	2 448	183	17429
13 0 59 005	Bargischow.....	21,03	421	20	17398
13 0 59 006	Behrenhoff.....	16,99	548	32	17498
13 0 59 007	Benz.....	15,06	569	37	17429
13 0 59 008	Blesewitz.....	12,65	307	24	17392
13 0 59 009	Boldekow.....	14,06	401	28	17392
13 0 59 010	Breechen.....	7,14	238	33	17506
13 0 59 011	Brünzow.....	16,15	725	44	17509
13 0 59 012	Buddenhagen.....	11,79	439	37	17440
13 0 59 013	Bugewitz.....	58,79	339	5	17398
13 0 59 014	Buggenhagen.....	27,04	291	10	17440
13 0 59 015	Butzow.....	12,82	447	34	17392
13 0 59 016	Dargelin.....	15,64	410	26	17498
13 0 59 017	Dargen.....	28,22	565	20	17419
13 0 59 018	Dersekow.....	26,15	1 113	42	17498
13 0 59 019	Diedrichshagen.....	17,28	333	19	17498
13 0 59 020	Drewelow.....	7,45	180	24	17392
13 0 59 021	Ducherow.....	23,57	2 417	102	17398
13 0 59 022	Garz.....	10,04	200	19	17419
13 0 59 023	Gribow.....	8,17	255	31	17506
13 0 59 024	Groß Ernhof.....	8,86	399	45	17440
13 0 59 025	Groß Kiesow.....	47,60	1 520	31	17495
13 0 59 026	Groß Petershagen.....	11,91	258	21	17498
13 0 59 027	Groß Polzin.....	29,38	568	19	17390
13 0 59 028	Gützkow, Stadt.....	27,22	2 886	106	17506
13 0 59 029	Hanshagen.....	9,64	888	92	17509
13 0 59 030	Heringsdorf.....	15,31	3 500	228	17424
13 0 59 031	Hinrichshagen.....	9,98	715	71	17498
13 0 59 032	Hohendorf.....	30,52	954	31	17440
13 0 59 033	Iven.....	15,76	272	17	17391
13 0 59 034	Japenzin.....	12,71	247	19	17392
13 0 59 035	Kammin.....	7,39	147	19	17506
13 0 59 036	Kamminke.....	2,93	365	124	17419
13 0 59 037	Karlsburg.....	28,58	1 542	53	17495
13 0 59 038	Karlshagen.....	5,03	3 108	617	17449
13 0 59 039	Katzow.....	26,21	617	23	17509
13 0 59 040	Kemnitz.....	19,21	1 129	58	17509
13 0 59 041	Klein Bünzow.....	34,78	886	25	17390
13 0 59 042	Kölzin.....	14,48	353	24	17506
13 0 59 043	Korswandt.....	12,81	458	35	17419
13 0 59 044	Koserow.....	6,01	1 669	277	17459
13 0 59 045	Krien.....	21,84	985	45	17391
13 0 59 046	Kröslin.....	22,39	1 853	82	17440
13 0 59 047	Krummin.....	10,68	239	22	17440
13 0 59 048	Krusenfelde.....	12,55	206	16	17391
13 0 59 049	Lassan, Stadt.....	12,60	1 609	127	17440
13 0 59 050	Levenhagen.....	13,17	399	30	17498
13 0 59 051	Liepen.....	18,00	355	19	17391
13 0 59 052	Loddin.....	5,92	956	161	17459
13 0 59 053	Loissin.....	15,29	758	49	17509
13 0 59 054	Löwitz.....	22,51	309	13	17398
13 0 59 055	Lubmin.....	13,85	1 746	126	17509
13 0 59 057	Lühmannsdorf.....	5,65	702	124	17495
13 0 59 058	Lüssow.....	8,32	184	22	17506
13 0 59 059	Lütow.....	16,30	370	22	17440
13 0 59 060	Medow.....	18,75	467	24	17391

1) * Bedeutet, daß die Gemeinde mehrere Postleitzahlen hat;
die hier genannte Zahl ist diejenige des Verwaltungssitzes der Gemeinde.

3 Gemeinden in systematischer Ordnung mit Schlüsselnummer, Fläche, Bevölkerung,
Bevölkerungsdichte und Postleitzahl am 31.12.1998

Schlüssel- nummer	Land, Reg.-Bezirk, Kreis, Gemeinde	Fläche km 2	Bevölkerung	Ein- wohner je km2	Post- leit- zahl 1)
13 0 59 061	Mellenthin.....	9,74	306	31	17429
13 0 59 062	Mesekenhagen.....	25,58	975	38	17498
13 0 59 063	Mölschow.....	15,09	826	54	17449
13 0 59 064	Morgenitz.....	9,51	220	23	17406
13 0 59 065	Murchin.....	45,63	910	19	17390
13 0 59 066	Neetzow.....	15,67	583	37	17391
13 0 59 067	Neppermin.....	9,31	387	41	17429
13 0 59 068	Nerdin.....	10,16	222	21	17391
13 0 59 069	Neu Boltenhagen.....	24,37	636	26	17509
13 0 59 070	Neu Kosenow.....	24,89	686	27	17398
13 0 59 071	Neuendorf A.....	13,90	170	12	17379
13 0 59 072	Neuendorf B.....	13,79	190	13	17391
13 0 59 073	Neuenkirchen.....	15,66	363	23	17392
13 0 59 074	Neuenkirchen.....	23,09	1 949	84	17498
13 0 59 075	Peenemünde.....	24,52	530	21	17449
13 0 59 076	Pelsin.....	14,92	334	22	17392
13 0 59 077	Postlow.....	14,71	456	30	17391
13 0 59 078	Pudagla.....	13,26	402	30	17429
13 0 59 079	Pulow.....	15,38	300	19	17440
13 0 59 080	Putzar.....	17,43	264	15	17392
13 0 59 081	Rankwitz.....	30,71	678	22	17406
13 0 59 082	Ranzin.....	12,32	300	24	17495
13 0 59 083	Rathebur.....	9,14	199	21	17398
13 0 59 084	Rossin.....	12,62	210	16	17398
13 0 59 085	Rubenow.....	26,36	481	18	17509
13 0 59 086	Rubkow.....	35,04	827	23	17390
13 0 59 087	Sarnow.....	23,22	555	23	17392
13 0 59 088	Sauzin.....	6,61	342	51	17440
13 0 59 089	Schmatzin.....	17,65	410	23	17390
13 0 59 090	Schwerinsburg.....	8,16	183	22	17398
13 0 59 091	Spantekow.....	36,47	1 029	28	17392
13 0 59 092	Steinmocker.....	9,52	134	14	17391
13 0 59 093	Stolpe.....	17,67	443	25	17391
13 0 59 094	Stolpe auf Usedom.....	14,85	396	26	17406
13 0 59 095	Trassenheide.....	6,49	918	141	17449
13 0 59 096	Ückeritz.....	13,84	1 006	72	17459
13 0 59 097	Usedom, Stadt.....	38,56	1 990	51	17406
13 0 59 098	Wackerow.....	19,81	1 045	52	17498
13 0 59 099	Weitenhagen.....	21,00	1 554	74	17498
13 0 59 100	Wietstock.....	10,85	174	16	17379
13 0 59 101	Wolgast, Stadt.....	19,21	14 438	751	17438
13 0 59 102	Wrangelsburg.....	14,98	201	13	17495
13 0 59 103	Wusterhusen.....	19,08	1 372	71	17509
13 0 59 104	Zemitz.....	30,99	934	30	17440
13 0 59 105	Zempin.....	3,11	801	257	17459
13 0 59 106	Ziethen.....	18,25	526	28	17390
13 0 59 107	Zinnowitz.....	9,03	3 674	406	17454
13 0 59 108	Zinzow.....	16,85	292	17	17392
13 0 59 109	Zirchow.....	9,42	851	90	17419
13 0 59 110	Züssow.....	17,19	1 440	83	17495
	zusammen ...	1 909,91	115 153	60	X
13 0 60	Parchim				
	Sitz: Parchim, Stadt				
13 0 60 001	Banzkow.....	28,26	2 113	74	19079
13 0 60 002	Barkow.....	13,58	303	22	19395
13 0 60 003	Barnin.....	16,96	422	24	19089
13 0 60 004	Blankenberg.....	21,37	481	22	19412
13 0 60 005	Borkow.....	28,13	580	20	19406
13 0 60 006	Broock.....	18,14	410	22	19386
13 0 60 007	Brüel, Stadt.....	27,30	3 329	121	19412
13 0 60 008	Bülow.....	23,84	381	15	19089

1) * Bedeutet, daß die Gemeinde mehrere Postleitzahlen hat;
die hier genannte Zahl ist diejenige des Verwaltungssitzes der Gemeinde.

3 Gemeinden in systematischer Ordnung mit Schlüsselnummer, Fläche, Bevölkerung,
Bevölkerungsdichte und Postleitzahl am 31.12.1998

Schlüssel- nummer	Land, Reg.-Bezirk, Kreis, Gemeinde	Fläche km 2	Bevölkerung	Ein- wohner je km2	Post- leit- zahl 1)
13 0 60 009	Cambs.....	20,82	609	29	19067
13 0 60 010	Crivitz, Stadt.....	31,98	4 756	148	19089
13 0 60 011	Dabel.....	24,64	1 949	79	19406
13 0 60 012	Damm.....	17,93	473	26	19374
13 0 60 013	Demen.....	46,78	1 520	32	19089
13 0 60 014	Diestelow.....	23,46	585	24	19399
13 0 60 015	Dobbertin.....	58,97	1 573	26	19399
13 0 60 016	Domsühl.....	28,86	1 150	39	19374
13 0 60 017	Friedrichsruhe.....	25,01	755	30	19374
13 0 60 018	Gädebehn.....	26,43	280	10	19089
13 0 60 019	Gallin.....	19,06	412	21	19386
13 0 60 020	Ganzlin.....	14,85	631	42	19395
13 0 60 021	Gischow.....	16,87	309	18	19386
13 0 60 022	Gneven.....	10,28	363	35	19065
13 0 60 023	Gnevsdorf.....	18,54	372	20	19395
13 0 60 024	Godern.....	4,55	296	65	19065
13 0 60 025	Göhren.....	20,02	421	21	19089
13 0 60 026	Goldberg, Stadt.....	27,36	4 112	150	19399
13 0 60 027	Goldenstädt.....	24,02	600	24	19079
13 0 60 028	Granzin.....	22,84	580	25	19386
13 0 60 029	Grebbin.....	24,72	637	25	19374
13 0 60 030	Groß Godems.....	15,22	363	23	19372
13 0 60 031	Groß Görnow.....	15,22	229	15	19406
13 0 60 032	Groß Niendorf.....	15,76	277	17	19374
13 0 60 033	Herzberg.....	21,75	503	23	19374
13 0 60 034	Herzfeld.....	12,35	336	27	19372
13 0 60 035	Hohen Pritz.....	23,77	521	21	19406
13 0 60 036	Karbow-Vietlütbe.....	20,66	468	22	19386
13 0 60 037	Karow.....	38,54	1 213	31	19395
13 0 60 038	Karrenzin.....	14,03	394	28	19372
13 0 60 039	Klinken.....	14,93	412	27	19374
13 0 60 040	Kobrow.....	37,45	518	13	19406
13 0 60 041	Kreien.....	24,83	491	19	19386
13 0 60 042	Kritzow.....	25,09	589	23	19386
13 0 60 043	Kuhlen.....	26,19	661	25	19412
13 0 60 044	Kuppentin.....	10,55	231	21	19386
13 0 60 045	Langen Brütz.....	15,45	522	33	19067
13 0 60 046	Langen Jarchow.....	10,67	264	24	19412
13 0 60 047	Langenhagen.....	8,62	161	18	19399
13 0 60 048	Leezen.....	26,25	2 112	80	19067
13 0 60 049	Lübz, Stadt.....	31,02	7 059	227	19386
13 0 60 050	Lutheran.....	8,46	316	37	19386
13 0 60 051	Marnitz.....	30,95	875	28	19376
13 0 60 052	Matzlow-Garwitz.....	18,46	772	41	19372
13 0 60 053	Mestlin.....	32,56	1 135	34	19374
13 0 60 054	Mustin.....	26,08	534	20	19406
13 0 60 055	Neu Poserin.....	47,55	668	14	19399
13 0 60 056	Parchim, Stadt.....	106,61	20 543	192	19370
13 0 60 057	Passow.....	24,62	849	34	19386
13 0 60 058	Pastin.....	17,63	333	18	19406
13 0 60 059	Pinnow.....	14,18	1 638	115	19065
13 0 60 060	Plate.....	22,06	3 670	166	19086
13 0 60 061	Plau am See, Stadt.....	77,50	6 055	78	19395
13 0 60 062	Plauerhagen.....	16,70	380	22	19395
13 0 60 063	Raben Steinfeld.....	9,60	987	102	19065
13 0 60 064	Raduhn.....	13,25	570	43	19374
13 0 60 065	Retgendorf.....	12,02	1 073	89	19067
13 0 60 066	Retzow.....	27,77	391	14	19395
13 0 60 067	Rom.....	15,32	598	39	19372
13 0 60 068	Rubow.....	22,76	822	36	19067
13 0 60 069	Ruthenbeck.....	9,65	307	31	19089
13 0 60 070	Severin.....	11,16	290	25	19374
13 0 60 071	Siggeikow.....	54,77	1 099	20	19376

1) * Bedeutet, daß die Gemeinde mehrere Postleitzahlen hat;
die hier genannte Zahl ist diejenige des Verwaltungssitzes der Gemeinde.

3 Gemeinden in systematischer Ordnung mit Schlüsselnummer, Fläche, Bevölkerung, Bevölkerungsdichte und Postleitzahl am 31.12.1998

Schlüssel- nummer	Land, Reg.-Bezirk, Kreis, Gemeinde	Fläche km 2	Bevölkerung	Ein- wohner je km2	Post- leitz- zahl 1)
13 0 60 072	Spornitz.....	48,81	1 580	32	19372
13 0 60 073	Sternberg, Stadt.....	34,84	4 840	138	19406
13 0 60 074	Stolpe.....	20,58	390	18	19372
13 0 60 075	Stralendorf.....	18,27	361	19	19372
13 0 60 076	Suckow.....	27,18	703	25	19376
13 0 60 077	Sukow.....	21,35	1 484	69	19079
13 0 60 078	Techentin.....	32,73	677	20	19399
13 0 60 079	Tessenow.....	35,97	714	19	19376
13 0 60 080	Tramm.....	21,90	1 087	49	19089
13 0 60 081	Wahlstorf.....	12,46	173	13	19386
13 0 60 082	Weitendorf b. Brüel.....	41,92	468	11	19412
13 0 60 083	Wendisch Priborn.....	26,76	522	19	19395
13 0 60 084	Wendisch Waren.....	14,03	481	34	19399
13 0 60 085	Wendorf.....	23,41	468	19	19412
13 0 60 086	Werder.....	18,08	603	33	19386
13 0 60 087	Wessin.....	17,07	549	32	19089
13 0 60 088	Witzin.....	18,79	583	31	19406
13 0 60 089	Zahrensdorf.....	14,03	390	27	19412
13 0 60 090	Zapel.....	11,57	416	35	19089
13 0 60 091	Ziegendorf.....	36,49	864	23	19372
13 0 60 092	Zölkow.....	22,97	703	30	19374
	zusammen ...	2 232,79	109 687	49	X
13 0 61	Rügen Sitz: Bergen auf Rügen, Stadt				
13 0 61 001	Altefähr.....	20,59	1 393	67	18573
13 0 61 002	Altenkirchen.....	22,41	1 233	55	18556
13 0 61 003	Baabe.....	1,46	812	556	18586
13 0 61 004	Bergen auf Rügen, Stadt.....	41,77	16 403	392	18528
13 0 61 005	Binz.....	25,22	5 619	222	18609
13 0 61 006	Breege.....	15,99	861	53	18556
13 0 61 007	Buschvitz.....	10,14	205	20	18528
13 0 61 008	Dranske.....	20,56	2 513	122	18556
13 0 61 009	Dreschvitz.....	22,52	779	34	18573
13 0 61 010	Gager.....	8,69	401	46	18586
13 0 61 011	Garz/Rügen, Stadt.....	18,79	1 753	93	18574
13 0 61 012	Gingst.....	21,66	1 506	69	18569
13 0 61 013	Glowe.....	22,14	917	41	18551
13 0 61 014	Göhren.....	7,69	1 315	171	18586
13 0 61 015	Groß Schoritz.....	9,59	232	24	18574
13 0 61 016	Gustow.....	28,43	658	23	18574
13 0 61 017	Insel Hiddensee.....	18,91	1 214	64	18565
13 0 61 018	Karnitz.....	15,21	214	14	18574
13 0 61 019	Kluis.....	21,40	329	15	18569
13 0 61 020	Lancken-Granitz.....	13,77	356	25	18586
13 0 61 021	Lietzow.....	8,36	300	35	18528
13 0 61 022	Lohme.....	13,70	590	43	18551
13 0 61 023	Middelhagen.....	9,30	566	60	18586
13 0 61 024	Neuenkirchen.....	22,86	458	20	18569
13 0 61 025	Parchwitz.....	25,05	744	29	18528
13 0 61 026	Patzig.....	8,05	422	52	18528
13 0 61 027	Poseritz.....	40,17	1 242	30	18574
13 0 61 028	Putbus, Stadt.....	66,59	5 002	75	18581
13 0 61 029	Putgarten.....	12,68	301	23	18556
13 0 61 030	Ralswiek.....	16,51	309	18	18528
13 0 61 031	Rambin.....	31,43	1 066	33	18573
13 0 61 032	Rappin.....	29,07	427	14	18528
13 0 61 033	Sagard.....	27,93	3 380	121	18551
13 0 61 034	Samtens.....	32,44	2 339	72	18573
13 0 61 035	Sassnitz, Stadt.....	46,27	11 985	259	18546
13 0 61 036	Schaprode.....	19,65	634	32	18569
13 0 61 037	Sehlen.....	20,58	811	39	18528

1) * Bedeutet, daß die Gemeinde mehrere Postleitzahlen hat;
die hier genannte Zahl ist diejenige des Verwaltungssitzes der Gemeinde.

3 Gemeinden in systematischer Ordnung mit Schlüsselnummer, Fläche, Bevölkerung, Bevölkerungsdichte und Postleitzahl am 31.12.1998

Schlüssel- nummer	Land, Reg.-Bezirk, Kreis, Gemeinde	Fläche km 2	Bevölkerung	Ein- wohner je km2	Post- leitz- zahl 1)
13 0 61 038	Sellin.....	14,33	2 663	185	18586
13 0 61 039	Thesenvitz.....	9,65	322	33	18528
13 0 61 040	Thiessow.....	2,31	432	187	18586
13 0 61 041	Trent.....	35,39	961	27	18569
13 0 61 042	Ummanz.....	41,83	711	16	18569
13 0 61 043	Wiek.....	25,53	1 278	50	18556
13 0 61 044	Zirkow.....	25,61	718	28	18528
13 0 61 045	Zudar.....	21,84	553	25	18574
	zusammen ...	974,07	76 927	79	X
13 0 62	Uecker-Randow				
	Sitz: Pasewalk, Stadt				
13 0 62 001	Ahlbeck.....	24,29	853	35	17375
13 0 62 002	Altwarp.....	12,83	729	56	17375
13 0 62 003	Altwigshagen.....	17,57	456	25	17379
13 0 62 004	Belling.....	10,09	574	56	17309
13 0 62 005	Bergholz.....	21,69	429	19	17321
13 0 62 006	Bismark.....	22,34	341	15	17322
13 0 62 007	Blankensee.....	15,37	345	22	17322
13 0 62 008	Blumenhagen.....	9,28	423	45	17337
13 0 62 009	Boock.....	12,87	697	54	17322
13 0 62 010	Brietzig.....	10,47	257	24	17309
13 0 62 011	Damerow.....	7,82	214	27	17309
13 0 62 012	Eggesin, Stadt.....	88,00	7 249	82	17367
13 0 62 013	Fahrenwalde.....	26,10	433	16	17309
13 0 62 014	Ferdinandshof.....	47,20	3 508	74	17379
13 0 62 015	Glashütte.....	17,21	111	6	17321
13 0 62 016	Glasow.....	15,44	241	15	17322
13 0 62 017	Grambin.....	3,59	497	138	17375
13 0 62 018	Grambow.....	34,87	1 148	32	17322
13 0 62 019	Groß Luckow.....	8,84	318	35	17337
13 0 62 020	Grünz.....	17,18	282	16	17328
13 0 62 021	Hammer a.d. Uecker.....	21,47	575	26	17358
13 0 62 022	Heinrichsrh.....	16,96	289	17	17379
13 0 62 023	Heinrichswalde.....	14,30	575	40	17379
13 0 62 024	Hintersee.....	31,41	424	13	17375
13 0 62 025	Jatznick.....	23,24	1 708	73	17309
13 0 62 026	Klein Luckow.....	19,40	264	13	17337
13 0 62 027	Koblentz.....	22,99	320	13	17309
13 0 62 028	Krackow.....	34,37	704	20	17329
13 0 62 029	Krugsdorf.....	8,33	377	45	17309
13 0 62 030	Lebehn.....	9,68	166	17	17322
13 0 62 031	Leopoldshagen.....	19,56	841	42	17375
13 0 62 032	Liepgarten.....	31,95	892	27	17375
13 0 62 033	Löcknitz.....	22,70	3 261	143	17321
13 0 62 034	Luckow.....	40,63	770	18	17375
13 0 62 035	Marienthal.....	23,65	303	12	17309
13 0 62 036	Meiersberg.....	10,11	495	48	17375
13 0 62 037	Mewegen.....	7,30	314	43	17322
13 0 62 038	Mönkebude.....	24,75	773	31	17375
13 0 62 039	Nadrensee.....	20,71	435	21	17329
13 0 62 040	Nieden.....	6,49	207	31	17309
13 0 62 041	Pampow.....	18,82	320	17	17322
13 0 62 042	Papendorf.....	10,50	333	31	17309
13 0 62 043	Pasewalk, Stadt.....	54,99	12 985	236	17309
13 0 62 044	Penkun, Stadt.....	29,17	1 254	42	17328
13 0 62 045	Plöwen.....	15,06	311	20	17321
13 0 62 046	Polzow.....	8,53	265	31	17309
13 0 62 047	Ramin.....	24,61	375	15	17321
13 0 62 049	Rollwitz.....	17,34	698	40	17309
13 0 62 050	Rossow.....	23,09	543	23	17322
13 0 62 051	Rothemühl.....	30,49	363	11	17379

1) * Bedeutet, daß die Gemeinde mehrere Postleitzahlen hat;
die hier genannte Zahl ist diejenige des Verwaltungssitzes der Gemeinde.

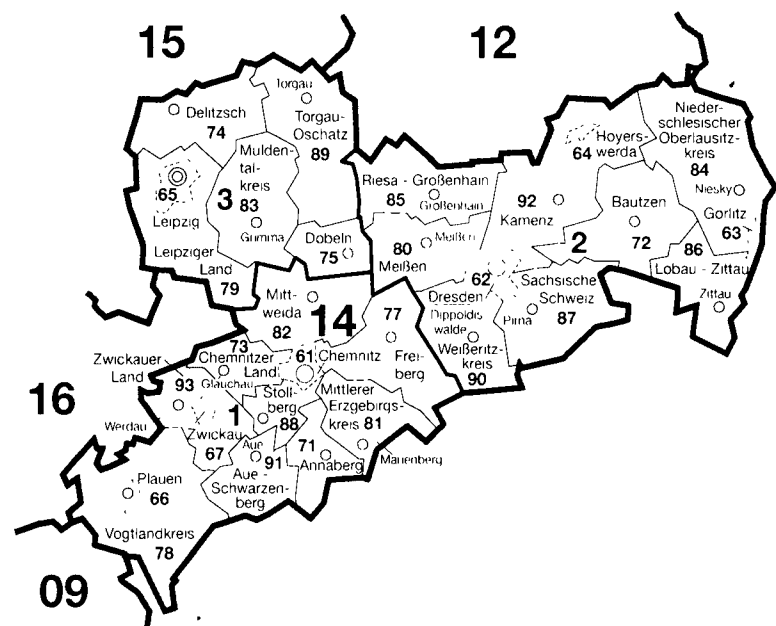
3 Gemeinden in systematischer Ordnung mit Schlüsselnummer, Fläche, Bevölkerung,
Bevölkerungsdichte und Postleitzahl am 31.12.1998

Schlüssel- nummer	Land, Reg.-Bezirk, Kreis, Gemeinde	Fläche km 2	Bevölkerung	Ein- wohner je km2	Post- leit- zahl 1)
13 0 62 052	Rothenklempenow.....	33,57	354	10	17321
13 0 62 053	Schönwalde.....	20,95	588	28	17309
13 0 62 054	Sommersdorf.....	12,41	221	17	17328
13 0 62 055	Storkow.....	7,17	207	28	17328
13 0 62 056	Strasburg (Uckermark), Stadt.....	86,83	7 111	81	17335
13 0 62 057	Torgelow, Holländerei.....	5,80	304	52	17358
13 0 62 058	Torgelow, Stadt.....	49,46	11 820	238	17358
13 0 62 059	Ueckermünde, Stadt.....	171,94	11 912	69	17373
13 0 62 060	Viereck.....	31,09	1 478	47	17309
13 0 62 061	Vogelsang-Warsin.....	24,55	454	18	17375
13 0 62 062	Wilhelmsburg.....	47,04	1 166	24	17379
13 0 62 063	Wollin b. Penkun.....	12,71	299	23	17328
13 0 62 064	Zerrenthin.....	14,30	534	37	17309
13 0 62 065	Züsedom.....	10,35	300	28	17309
13 0 62 066	Lübs.....	30,43	449	14	17379
	zusammen ...	1 624,25	87 442	54	X
13	Land insgesamt ..	23 171,04	1 798 689	78	X

1) * Bedeutet, daß die Gemeinde mehrere Postleitzahlen hat;
die hier genannte Zahl ist diejenige des Verwaltungssitzes der Gemeinde.

14 SACHSEN

Verwaltungsgrenzen nach dem Stand vom 31.12.1998



Schlüsselnummern und Namen
der Regierungsbezirke
(In der Karte jeweils nur die Schlüsselnummern)

- 1 Chemnitz
- 2 Dresden
- 3 Leipzig

Schlüsselnummern Grenzen Verwaltungssitze¹⁾

Land	14	—	Dresden
Regierungsbezirk	1	—	○
Landkreis	71	- - - -	○
Kreisfreie Stadt	61		

¹⁾ Verwaltungssitz der Kreise sind nur benannt, wenn sie nicht mit dem Namen des Kreises übereinstimmen

3 Gemeinden in systematischer Ordnung mit Schlüsselnummer, Fläche, Bevölkerung,
Bevölkerungsdichte und Postleitzahl am 31.12.1998

Schlüssel- nummer	Land, Reg.-Bezirk, Kreis, Gemeinde	Fläche km 2	Bevölkerung	Ein- wohner je km2	Post- leit- zahl 1)
14	Sachsen				
	Reg.-Bez. Chemnitz				
	Kreisfreie Städte				
14 1 61 000	Chemnitz, Stadt.....	175,67	251 903	1 433	09111 *
14 1 66 000	Plauen, Stadt.....	68,05	66 305	974	08523 *
14 1 67 000	Zwickau, Stadt.....	73,48	98 840	1 345	08056 *
	zusammen ...	317,20	417 048	1 315	X
	Landkreise				
14 1 71	Annaberg Sitz: Annaberg-Buchholz, Stadt				
14 1 71 010	Annaberg-Buchholz, Stadt.....	22,76	23 900	1 051	09456
14 1 71 020	Arnsfeld.....	11,90	1 387	116	09477
14 1 71 030	Bärenstein.....	5,09	3 048	598	09471
14 1 71 040	Cranzahl.....	7,24	2 265	312	09465
14 1 71 050	Crottendorf.....	29,43	4 230	143	09474
14 1 71 080	Ehrenfriedersdorf, Stadt.....	15,86	5 727	361	09427
14 1 71 090	Elterlein, Stadt.....	33,49	2 640	78	09481
14 1 71 110	Gelenau/Erzgeb.....	21,11	5 352	253	09423
14 1 71 120	Geyer, Stadt.....	18,76	4 482	238	09468
14 1 71 130	Geyersdorf.....	4,94	1 162	235	09456
14 1 71 160	Hermannsdorf.....	12,38	868	70	09468
14 1 71 170	Herold.....	3,25	1 362	419	09419
14 1 71 180	Jahnsbach.....	4,81	1 585	329	09419
14 1 71 190	Jöhstadt, Stadt.....	22,66	2 596	114	09477
14 1 71 200	Königswalde.....	19,54	2 418	123	09471
14 1 71 210	Mildenhau.....	19,77	2 605	131	09456
14 1 71 220	Neudorf.....	28,90	2 766	95	09465
14 1 71 230	Neundorf.....	6,40	781	122	09488
14 1 71 240	Oberwiesenthal, Kurort, Stadt.....	39,98	3 381	84	09484
14 1 71 250	Scheibenberg, Stadt.....	9,01	2 510	278	09481
14 1 71 260	Schlattau, Stadt.....	21,18	2 789	131	09487
14 1 71 270	Schönfeld.....	6,68	957	143	09488
14 1 71 290	Sehma.....	8,67	2 879	332	09465
14 1 71 300	Steinbach.....	27,03	956	35	09477
14 1 71 310	Tannenberg.....	7,94	1 269	159	09468
14 1 71 320	Thum, Stadt.....	10,83	3 243	299	09419
14 1 71 330	Walthersdorf.....	7,02	799	113	09474
14 1 71 340	Wiesa.....	8,38	1 419	169	09488
14 1 71 350	Wiesenbad, Thermalbad.....	3,16	780	246	09488
	zusammen ...	438,17	90 192	206	X
14 1 73	Chemnitzer Land Sitz: Glauchau, Stadt				
14 1 73 010	Bernsdorf.....	15,07	2 643	175	09337
14 1 73 030	Callenberg.....	14,26	2 555	179	09337
14 1 73 040	Chursbachtal.....	25,56	3 204	125	09337
14 1 73 050	Dürrenhülsdorf.....	9,04	606	67	08396
14 1 73 060	Gersdorf.....	9,70	4 860	501	09355
14 1 73 070	Glauchau, Stadt.....	51,29	27 769	541	08371
14 1 73 080	Grüna.....	13,81	6 104	441	09224
14 1 73 100	Hohenstein-Ernstthal, Stadt.....	8,31	14 860	1 788	09337
14 1 73 110	Kändler.....	3,15	1 938	615	09247

1) * Bedeutet, daß die Gemeinde mehrere Postleitzahlen hat;
die hier genannte Zahl ist diejenige des Verwaltungssitzes der Gemeinde.

3 Gemeinden in systematischer Ordnung mit Schlüsselnummer, Fläche, Bevölkerung,
Bevölkerungsdichte und Postleitzahl am 31.12.1998

Schlüssel- nummer	Land, Reg.-Bezirk, Kreis, Gemeinde	Fläche km 2	Bevölkerung	Ein- wohner je km2	Post- leit- zahl 1)
14 1 73 130	Lichtenstein/Sa., Stadt.....	15,42	14 406	934	09350
14 1 73 140	Limbach-Oberfrohna, Stadt.....	22,75	21 880	961	09212
14 1 73 160	Meerane, Stadt.....	19,77	19 162	969	08393
14 1 73 170	Mittelbach.....	6,94	2 398	345	09224
14 1 73 180	Niederfrohna.....	10,10	2 583	255	09243
14 1 73 190	Oberlungwitz, Stadt.....	14,81	7 447	502	09353
14 1 73 200	Oberwiera.....	14,33	1 294	90	08396
14 1 73 210	Pleißa.....	7,22	2 206	305	09246
14 1 73 220	Remse.....	14,79	2 200	148	08373
14 1 73 230	Röhrsdorf.....	12,17	3 268	268	09247
14 1 73 240	Schönberg.....	15,48	993	64	08393
14 1 73 250	St.Egidien.....	26,66	3 874	145	09356
14 1 73 260	Waldenburg, Stadt.....	16,26	4 265	262	08396
14 1 73 270	Wolkenburg-Kaufungen.....	17,05	1 863	109	08399
14 1 73 280	Wüstenbrand.....	4,47	2 454	548	09358
	zusammen ...	368,41	154 832	420	X
14 1 77	Freiberg Sitz: Freiberg, Stadt				
14 1 77 010	Augustusburg, Stadt.....	11,50	2 638	229	09573
14 1 77 020	Bobritzsch.....	49,70	4 894	98	09627
14 1 77 030	Brand-Erbisdorf, Stadt.....	24,50	10 017	408	09618
14 1 77 070	Dorfchemnitz b. Sayda.....	29,53	1 911	64	09619
14 1 77 080	Eppendorf.....	33,69	5 068	150	09575
14 1 77 090	Erdmannsdorf.....	9,33	2 197	235	09573
14 1 77 110	Falkenau.....	9,08	2 233	245	09569
14 1 77 120	Flöha, Stadt.....	18,53	12 250	661	09557
14 1 77 130	Frankenstein.....	21,50	1 217	56	09569
14 1 77 140	Frauenstein, Stadt.....	58,83	3 575	60	09623
14 1 77 150	Freiberg, Stadt.....	48,05	46 503	967	09599
14 1 77 160	Gahlenz.....	13,30	997	74	09569
14 1 77 170	Großhartmannsdorf.....	32,23	3 012	93	09618
14 1 77 180	Großschirma.....	26,19	3 181	121	09603
14 1 77 210	Halsbrücke.....	24,96	3 751	150	09633
14 1 77 220	Henndorf.....	2,58	360	139	09573
14 1 77 230	Hilbersdorf.....	5,54	1 501	270	09627
14 1 77 250	Langenau.....	21,74	2 787	128	09636
14 1 77 260	Leubsdorf.....	34,34	4 177	121	09573
14 1 77 270	Lichtenberg/Erzgeb.....	33,17	3 168	95	09638
14 1 77 290	Mulda/Sa.....	43,08	3 236	75	09619
14 1 77 300	Neuhausen/Erzgeb.....	48,03	3 545	73	09544
14 1 77 310	Niederschöna.....	16,12	2 103	130	09600
14 1 77 320	Niederwiesa.....	16,18	5 127	316	09577
14 1 77 330	Oberschöna.....	44,22	3 915	88	09600
14 1 77 340	Oederan, Stadt.....	42,55	7 669	180	09569
14 1 77 350	Rechenberg-Bienenmühle.....	52,49	2 687	51	09623
14 1 77 360	Reichenbach b. Siebenlehn.....	14,36	1 031	71	09603
14 1 77 370	Reinsberg.....	49,75	3 409	68	09629
14 1 77 380	Sayda, Stadt.....	35,17	2 329	66	09619
14 1 77 390	Siebenlehn, Stadt.....	20,76	2 313	111	09634
14 1 77 400	Weißborn/Erzgeb.....	22,51	2 818	125	09600
	zusammen ...	913,51	155 619	170	X
14 1 78	Vogtlandkreis Sitz: Plauen, Stadt				
14 1 78 010	Adorf, Stadt.....	39,60	6 186	156	08626
14 1 78 030	Auerbach/Vogtl., Stadt.....	24,77	19 889	802	08209
14 1 78 040	Bad Brambach.....	43,83	2 396	54	08648
14 1 78 050	Bad Elster, Stadt.....	19,71	4 445	225	08645
14 1 78 060	Beerheide.....	19,29	805	41	08209
14 1 78 070	Bergen.....	8,30	1 135	136	08239

1) * Bedeutet, daß die Gemeinde mehrere Postleitzahlen hat;
die hier genannte Zahl ist diejenige des Verwaltungssitzes der Gemeinde.

3 Gemeinden in systematischer Ordnung mit Schlüsselnummer, Fläche, Bevölkerung,
Bevölkerungsdichte und Postleitzahl am 31.12.1998

Schlüssel- nummer	Land, Reg.-Bezirk, Kreis, Gemeinde	Fläche km 2	Bevölkerung	Ein- wohner je km2	Post- leitzahl 1)
14 1 78 080	Bösenbrunn.....	34,22	1 412	41	08606
14 1 78 090	Brockau.....	4,65	589	126	08491
14 1 78 100	Burgstein.....	54,34	1 952	35	08538
14 1 78 110	Dröda.....	3,57	217	60	08606
14 1 78 120	Eich/Sa.....	7,47	603	80	08233
14 1 78 130	Eichigt.....	32,64	1 493	45	08626
14 1 78 140	Ellefeld.....	4,55	3 327	731	08236
14 1 78 150	Elsterberg, Stadt.....	25,07	5 502	219	07985
14 1 78 160	Erlbach.....	19,34	1 745	90	08265
14 1 78 170	Falkenstein/Vogtl., Stadt.....	16,96	8 381	494	08223
14 1 78 190	Grünbach, Höhenluftkurort.....	27,53	2 085	75	08223
14 1 78 200	Hammerbrücke.....	8,14	1 508	185	08269
14 1 78 210	Hartmannsgrün.....	9,88	1 012	102	08233
14 1 78 220	Heinsdorfergrund.....	21,96	2 365	107	08468
14 1 78 230	Jößnitz.....	13,21	2 451	185	08547
14 1 78 240	Kauschwitz.....	11,07	1 010	91	08525
14 1 78 250	Klingenthal/Sa., Stadt.....	28,66	10 471	365	08248
14 1 78 260	Kloschwitz.....	5,11	237	46	08527
14 1 78 270	Kürbitz.....	6,93	700	101	08538
14 1 78 280	Landwüst.....	10,44	358	34	08258
14 1 78 290	Lengenfeld, Stadt.....	30,71	7 598	247	08485
14 1 78 300	Leubetha.....	3,21	210	65	08626
14 1 78 310	Leubnitz.....	6,88	739	107	08539
14 1 78 320	Limbach.....	14,16	1 638	115	08491
14 1 78 330	Markneukirchen, Stadt.....	36,94	7 241	196	08258
14 1 78 350	Mehltheuer.....	18,22	1 329	72	08539
14 1 78 360	Morgenröthe-Rautenkranz.....	30,02	966	32	08262
14 1 78 370	Mühlenthal.....	39,56	1 656	41	08626
14 1 78 380	Mühltroff, Stadt.....	27,70	2 122	76	07919
14 1 78 390	Mylau, Stadt.....	4,80	3 416	711	08499
14 1 78 400	Netzschkau, Stadt.....	7,86	4 267	542	08491
14 1 78 410	Neuensalz.....	33,68	2 448	72	08541
14 1 78 420	Neumark.....	17,35	3 386	195	08496
14 1 78 430	Neundorf.....	7,40	1 771	239	08527
14 1 78 440	Neustadt/Vogtl.....	12,99	1 274	98	08223
14 1 78 450	Oberlauterbach.....	7,56	570	75	08239
14 1 78 470	Oelsnitz, Stadt.....	53,47	12 866	240	08606
14 1 78 480	Pausa/Vogtl., Stadt.....	36,58	4 189	114	07952
14 1 78 490	Pöhl.....	36,46	2 873	78	08543
14 1 78 500	Rebesgrün.....	11,34	2 621	231	08209
14 1 78 510	Reichenbach/Vogtl., Stadt.....	23,20	23 796	1 025	08468
14 1 78 520	Reuth.....	30,66	1 111	36	08538
14 1 78 530	Rodau.....	11,83	455	38	08539
14 1 78 540	Rodewisch, Stadt.....	26,88	8 241	306	08228
14 1 78 550	Rößnitz.....	4,59	161	35	08527
14 1 78 570	Schneckengrün.....	6,35	252	39	08527
14 1 78 580	Schneidenbach.....	6,46	403	62	08468
14 1 78 590	Schönberg.....	3,87	284	73	08539
14 1 78 600	Schönbrunn.....	5,38	341	63	08485
14 1 78 610	Schöneck/Vogtl., Stadt.....	54,92	3 951	71	08261
14 1 78 620	Steinberg.....	20,43	3 331	163	08228
14 1 78 630	Straßberg.....	5,12	840	164	08527
14 1 78 640	Syrau.....	15,66	1 872	119	08548
14 1 78 650	Tannenbergstal/Vogtl.....	17,92	1 901	106	08262
14 1 78 660	Theuma.....	9,82	1 140	116	08541
14 1 78 670	Tirpersdorf.....	19,60	1 641	83	08606
14 1 78 680	Treuen, Stadt.....	26,37	7 897	299	08233
14 1 78 690	Trieb/Vogtl.....	6,54	842	128	08239
14 1 78 700	Triebel/Vogtl.....	43,10	1 664	38	08606
14 1 78 710	Waldkirchen.....	11,08	785	70	08485
14 1 78 720	Weischlitz.....	18,21	2 540	139	08538
14 1 78 730	Werda.....	13,58	1 816	133	08223
14 1 78 740	Wernitzgrün.....	2,38	345	144	08258

1) * Bedeutet, daß die Gemeinde mehrere Postleitzahlen hat;
die hier genannte Zahl ist diejenige des Verwaltungssitzes der Gemeinde.

3 Gemeinden in systematischer Ordnung mit Schlüsselnummer, Fläche, Bevölkerung, Bevölkerungsdichte und Postleitzahl am 31.12.1998

Schlüssel- nummer	Land, Reg.-Bezirk, Kreis, Gemeinde	Fläche km 2	Bevölkerung	Ein- wohner je km2	Post- leitz- zahl 1)
14 1 78 750	Zwota.....	21,84	1 618	74	08267
	zusammen ...	1 343,92	212 681	158	X
14 1 81	Mittlerer Erzgebirgskreis Sitz: Marienberg, Stadt				
14 1 81 010	Amtsberg.....	23,23	4 296	184	09439
14 1 81 020	Ansprung.....	15,28	1 191	77	09517
14 1 81 030	Börnichen/Erzgeb.....	15,39	1 115	72	09437
14 1 81 040	Borstendorf.....	14,52	1 688	116	09579
14 1 81 050	Deutscheinsiedel.....	3,63	445	122	09548
14 1 81 060	Deutschneudorf.....	4,40	856	194	09548
14 1 81 070	Dörnthal.....	20,54	1 212	59	09509
14 1 81 080	Drebach.....	17,25	2 576	149	09430
14 1 81 090	Falkenbach.....	5,18	486	93	09429
14 1 81 100	Gehringsswalde.....	6,26	752	120	09429
14 1 81 110	Gornau/Erzgeb.....	19,86	4 080	205	09405
14 1 81 120	Grißbach.....	4,75	840	176	09435
14 1 81 130	Großolbersdorf.....	22,61	3 328	147	09432
14 1 81 140	Großbrückerswalde.....	24,11	3 763	156	09518
14 1 81 150	Grünhainichen.....	5,40	1 457	269	09579
14 1 81 160	Hallbach.....	7,94	653	82	09526
14 1 81 170	Heidersdorf.....	9,49	1 021	107	09526
14 1 81 180	Hilmersdorf.....	7,22	924	127	09429
14 1 81 190	Hirtstein.....	20,45	2 950	144	09496
14 1 81 220	Krumhermersdorf.....	10,67	1 784	167	09434
14 1 81 240	Lengefeld, Stadt.....	23,73	3 018	127	09514
14 1 81 250	Lippersdorf.....	10,99	813	73	09509
14 1 81 260	Marienberg, Stadt.....	85,48	12 720	148	09496
14 1 81 280	Olbernhau, Stadt.....	70,41	12 079	171	09526
14 1 81 290	Pfaffroda b. Sayda.....	26,65	1 447	54	09526
14 1 81 300	Pobershau.....	5,40	2 083	385	09496
14 1 81 310	Pockau.....	36,04	4 621	128	09509
14 1 81 320	Reifland.....	5,61	497	88	09514
14 1 81 330	Scharfenstein.....	4,19	1 119	267	09435
14 1 81 340	Schönbrunn.....	7,13	552	77	09429
14 1 81 350	Seiffen/Erzgeb., Kurort.....	12,43	2 918	234	09548
14 1 81 360	Streckewalde.....	2,58	367	142	09429
14 1 81 370	Venusberg.....	6,55	1 599	244	09430
14 1 81 380	Waldkirchen/Erzgeb.....	8,96	1 203	134	09437
14 1 81 390	Wolkenstein, Stadt.....	4,73	1 701	359	09429
14 1 81 400	Wünschendorf.....	7,19	711	98	09514
14 1 81 410	Zöblitz, Stadt.....	6,86	2 197	320	09517
14 1 81 420	Zschopau, Stadt.....	12,23	11 065	904	09405
	zusammen ...	595,34	96 127	161	X
14 1 82	Mittweida Sitz: Mittweida, Stadt				
14 1 82 010	Aitzendorf.....	3,91	361	92	09326
14 1 82 020	Altmittweida.....	14,07	2 218	157	09648
14 1 82 030	Arras.....	5,36	241	44	09326
14 1 82 040	Auerswalde.....	18,17	3 272	180	09238
14 1 82 060	Burgstädt, Stadt.....	25,76	12 751	494	09217
14 1 82 070	Chursdorf.....	6,45	516	80	09322
14 1 82 080	Claußnitz.....	21,12	3 626	171	09236
14 1 82 100	Erlau.....	25,54	2 458	96	09306
14 1 82 120	Frankenberg, Stadt.....	65,42	18 172	277	09669
14 1 82 130	Geringswalde, Stadt.....	17,01	4 501	264	09326
14 1 82 140	Grünlichtenberg.....	11,31	745	65	09661
14 1 82 150	Hainichen, Stadt.....	48,04	10 018	208	09661
14 1 82 160	Hartmannsdorf.....	10,28	4 791	466	09232
14 1 82 180	Holzhausen.....	3,65	467	127	09326

1) * Bedeutet, daß die Gemeinde mehrere Postleitzahlen hat;
die hier genannte Zahl ist diejenige des Verwaltungssitzes der Gemeinde.

3 Gemeinden in systematischer Ordnung mit Schlüsselnummer, Fläche, Bevölkerung, Bevölkerungsdichte und Postleitzahl am 31.12.1998

Schlüssel- nummer	Land, Reg.-Bezirk, Kreis, Gemeinde	Fläche km 2	Bevölkerung	Ein- wohner je km2	Post- leit- zahl 1)
14 1 82 190	Königsfeld.....	28,29	1 830	64	09306
14 1 82 200	Königshain-Wiederau.....	27,21	2 561	94	09306
14 1 82 210	Kriebstein.....	19,70	2 182	110	09648
14 1 82 230	Langensteinbach.....	32,75	2 372	72	04657
14 1 82 240	Lauenhain-Tanneberg.....	9,19	1 181	128	09648
14 1 82 250	Lichtenau.....	15,15	2 769	182	09244
14 1 82 260	Lunzenau, Stadt.....	28,06	5 700	203	09328
14 1 82 270	Milkau.....	12,20	1 293	105	09306
14 1 82 280	Mittweida, Stadt.....	32,05	16 388	511	09648
14 1 82 300	Mühlau.....	8,09	2 360	291	09241
14 1 82 320	Ottendorf.....	15,62	2 060	131	09648
14 1 82 330	Penig, Stadt.....	14,47	7 091	490	09322
14 1 82 350	Rochlitz, Stadt.....	23,71	7 875	332	09306
14 1 82 360	Rossau.....	41,65	2 112	50	09661
14 1 82 370	Schlegel.....	3,54	387	109	09661
14 1 82 380	Schönborn-Dreiwerden-Seifersbach.....	11,64	1 831	157	09648
14 1 82 390	Seelitz.....	31,08	2 169	69	09306
14 1 82 400	Stein i. Chemnitztal.....	3,68	551	149	09322
14 1 82 410	Striegistal.....	33,12	2 187	66	09661
14 1 82 420	Taura b. Burgstädt.....	11,11	2 829	254	09249
14 1 82 430	Tauscha.....	3,89	605	155	09322
14 1 82 440	Thierbach.....	5,77	537	93	09322
14 1 82 450	Tiefenbach.....	43,90	3 847	87	09661
14 1 82 460	Wechselburg.....	25,59	2 320	90	09306
14 1 82 470	Wittgensdorf.....	12,25	4 593	374	09228
14 1 82 480	Zettlitz.....	15,64	1 092	69	09306
	zusammen ...	785,44	144 859	184	X
14 1 88	Stollberg				
	Sitz: Stollberg/ Erzgebirge, Stadt				
14 1 88 010	Adorf/Erzgeb.....	6,72	1 831	272	09221
14 1 88 020	Auerbach.....	8,26	3 198	387	09392
14 1 88 030	Beutha.....	8,14	912	112	09366
14 1 88 040	Brünlos.....	7,37	1 445	196	09380
14 1 88 050	Burkhardtsdorf.....	10,28	3 956	384	09235
14 1 88 080	Erlbach-Kirchberg.....	12,00	1 222	101	09385
14 1 88 090	Gornsdorf.....	4,19	2 382	568	09390
14 1 88 100	Hohndorf.....	5,26	4 033	766	09394
14 1 88 110	Hormersdorf.....	13,83	1 936	139	09395
14 1 88 120	Jahnsdorf.....	10,54	3 266	309	09387
14 1 88 130	Kemtau.....	6,04	1 617	267	09240
14 1 88 150	Leukersdorf/Erzgeb.....	15,56	2 810	180	09387
14 1 88 160	Lugau/Erzgeb., Stadt.....	6,32	8 481	1 341	09385
14 1 88 170	Meinersdorf.....	4,87	1 673	343	09390
14 1 88 180	Neukirchen/Erzgeb.....	13,40	5 548	414	09221
14 1 88 190	Neuwürschnitz.....	6,57	3 093	470	09397
14 1 88 200	Niederdorf.....	13,03	1 383	106	09366
14 1 88 210	Niederwürschnitz.....	6,06	3 223	531	09399
14 1 88 220	Oelsnitz/Erzgeb., Stadt.....	19,71	10 415	528	09376
14 1 88 230	Stollberg/Erzgeb., Stadt.....	30,68	13 065	425	09366
14 1 88 240	Thalheim/Erzgeb., Stadt.....	10,92	8 319	761	09380
14 1 88 250	Ursprung.....	3,88	612	157	09385
14 1 88 260	Zwönitz, Stadt.....	42,87	10 728	250	08297
	zusammen ...	266,50	95 148	357	X

1) * Bedeutet, daß die Gemeinde mehrere Postleitzahlen hat;
die hier genannte Zahl ist diejenige des Verwaltungssitzes der Gemeinde.

3 Gemeinden in systematischer Ordnung mit Schlüsselnummer, Fläche, Bevölkerung,
Bevölkerungsdichte und Postleitzahl am 31.12.1998

Schlüssel- nummer	Land, Reg.-Bezirk, Kreis, Gemeinde	Fläche km 2	Bevölkerung	Ein- wohner je km2	Post- leitzahl 1)
14 1 91	Aue-Schwarzenberg Sitz: Aue, Stadt				
14 1 91 010	Affalter.....	11,06	1 553	140	08294
14 1 91 040	Aue, Stadt.....	20,95	19 933	951	08280
14 1 91 050	Beierfeld.....	4,91	3 541	721	08340
14 1 91 060	Bernsgrün.....	10,62	1 619	152	08340
14 1 91 070	Bernsbach.....	8,75	4 847	553	08315
14 1 91 080	Bockau.....	19,15	2 824	147	08324
14 1 91 090	Breitenbrunn/Erzgeb.....	29,63	3 866	130	08359
14 1 91 120	Eibenstock, Stadt.....	90,34	7 410	82	08309
14 1 91 130	Erla.....	4,39	1 568	357	08340
14 1 91 140	Erlabrunn.....	8,51	1 057	124	08349
14 1 91 150	Grünhain, Stadt.....	13,43	2 620	195	08358
14 1 91 170	Hundshübel.....	11,63	1 251	107	08318
14 1 91 180	Johanngeorgenstadt, Stadt.....	29,60	6 834	230	08349
14 1 91 190	Lauter/Sa., Stadt.....	21,54	5 255	243	08312
14 1 91 210	Lindenau.....	5,14	831	161	08289
14 1 91 220	Lößnitz, Stadt.....	19,48	10 207	523	08294
14 1 91 230	Markersbach.....	18,32	2 105	114	08352
14 1 91 240	Pöhl.....	11,79	1 383	117	08352
14 1 91 250	Raschau.....	21,20	4 592	216	08352
14 1 91 260	Rittersgrün.....	21,88	1 937	88	08355
14 1 91 270	Schlema.....	15,53	6 227	400	08301
14 1 91 280	Schneeberg, Stadt.....	18,21	17 450	958	08289
14 1 91 290	Schönheide.....	28,10	5 786	205	08304
14 1 91 300	Schwarzenberg/Erzgeb., Stadt.....	19,44	17 724	911	08340
14 1 91 310	Sosa.....	21,99	2 311	105	08326
14 1 91 320	Stützengrün.....	16,73	2 841	169	08328
14 1 91 330	Waschleithe.....	3,92	562	143	08358
14 1 91 340	Zschorlau.....	22,00	6 145	279	08321
	zusammen ...	528,24	144 279	273	X
14 1 93	Zwickauer Land Sitz: Werdau, Stadt				
14 1 93 010	Cainsdorf.....	3,05	2 542	833	08124
14 1 93 020	Crimmitschau, Stadt.....	55,11	23 164	420	08451
14 1 93 030	Crinitzberg.....	18,82	2 399	127	08147
14 1 93 050	Culitzsch.....	4,08	771	188	08112
14 1 93 060	Cunersdorf.....	3,78	499	132	08107
14 1 93 080	Dennheritz.....	13,93	1 479	106	08393
14 1 93 100	Fraureuth.....	22,59	5 946	263	08427
14 1 93 110	Friedrichsgrün.....	0,92	1 389	1 509	08149
14 1 93 130	Hartenstein, Stadt.....	36,94	5 330	144	08118
14 1 93 140	Hartmannsdorf b. Kirchberg.....	27,15	1 453	53	08107
14 1 93 150	Hirschfeld.....	19,06	1 336	70	08144
14 1 93 160	Kirchberg, Stadt.....	35,80	10 309	287	08107
14 1 93 190	Langenbernsdorf.....	36,37	4 094	112	08428
14 1 93 205	Langenweißbach.....	22,49	3 123	138	08121
14 1 93 210	Lauenhain.....	8,95	705	78	08439
14 1 93 230	Leubnitz.....	29,48	3 807	129	08412
14 1 93 250	Lichtentanne.....	33,05	7 911	239	08115
14 1 93 260	Mosel.....	6,30	2 326	369	08129
14 1 93 270	Mülsen St.Jacob.....	8,57	3 186	371	08132
14 1 93 280	Mülsen St.Micheln.....	4,90	1 403	286	08132
14 1 93 290	Mülsen St.Niclas.....	9,48	1 822	192	08146
14 1 93 300	Neukirchen/Pleiße.....	16,81	4 486	266	08459
14 1 93 320	Niedermülsen.....	5,42	484	89	08138
14 1 93 330	Oberrothenbach.....	6,03	630	104	08129
14 1 93 340	Ortmannsdorf.....	9,90	2 248	227	08146
14 1 93 350	Reinsdorf.....	14,61	4 562	312	08141

1) * Bedeutet, daß die Gemeinde mehrere Postleitzahlen hat;
die hier genannte Zahl ist diejenige des Verwaltungssitzes der Gemeinde.

**3 Gemeinden in systematischer Ordnung mit Schlüsselnummer, Fläche, Bevölkerung,
Bevölkerungsdichte und Postleitzahl am 31.12.1998**

Schlüssel- nummer	Land, Reg.-Bezirk, Kreis, Gemeinde	Fläche km 2	Bevölkerung	Ein- wohner je km2	Post- leitzahl 1)
14 1 93 390	Schlunzig.....	2,53	295	116	08138
14 1 93 410	Silberstraße.....	2,89	2 003	693	08121
14 1 93 420	Stangendorf.....	4,88	699	143	08138
14 1 93 460	Thurm.....	5,65	3 285	581	08138
14 1 93 470	Vielau.....	5,64	3 027	536	08149
14 1 93 490	Werdau, Stadt.....	36,11	23 016	637	08412
14 1 93 500	Wiesenburg.....	11,76	1 609	136	08121
14 1 93 510	Wildenfels, Stadt.....	8,82	2 591	293	08134
14 1 93 520	Wilkau-Haßlau, Stadt.....	5,73	9 865	1 721	08112
14 1 93 540	Wulm.....	2,51	186	74	08138
	zusammen ...	540,11	143 980	267	X
14 1	Reg.-Bez. insgesamt ..	6 096,84	1 654 765	271	X
Reg.-Bez. Dresden					
Kreisfreie Städte					
14 2 62 000	Dresden, Stadt.....	237,24	452 827	1 908	01067 *
14 2 63 000	Görlitz, Stadt.....	44,23	62 076	1 403	02826 *
14 2 64 000	Hoyerswerda, Stadt.....	87,82	54 157	616	02977
	zusammen ...	369,29	569 060	1 541	X
Landkreise					
14 2 72	Bautzen				
	Sitz: Bautzen, Stadt				
14 2 72 010	Bautzen, Stadt.....	43,21	41 989	971	02625
14 2 72 020	Bischofswerda, Stadt.....	46,26	14 154	305	01877
14 2 72 030	Burkau.....	31,83	3 101	97	01906
14 2 72 040	Crosta.....	9,32	1 896	203	02681
14 2 72 050	Cunewalde.....	23,23	3 943	169	02733
14 2 72 060	Demitz-Thumitz.....	21,07	3 341	158	01877
14 2 72 070	Eulowitz.....	1,84	354	192	02692
14 2 72 080	Frankenthal.....	9,43	1 093	115	01909
14 2 72 090	Gaußig.....	26,13	2 281	87	02633
14 2 72 100	Gnaschwitz-Doberschau.....	14,35	2 816	196	02692
14 2 72 110	Göda.....	43,26	3 479	80	02633
14 2 72 130	Großdubrau.....	54,21	5 092	93	02694
14 2 72 140	Großharthau.....	37,27	3 743	100	01909
14 2 72 150	Großpostwitz/O.L.....	14,58	2 818	193	02692
14 2 72 160	Guttau.....	41,66	1 837	44	02694
14 2 72 170	Hochkirch.....	41,73	2 707	64	02627
14 2 72 180	Kirschau.....	3,87	2 044	528	02681
14 2 72 190	Kleinwelka.....	20,91	2 321	110	02627
14 2 72 200	Königswartha.....	41,39	4 456	107	02699
14 2 72 210	Kubschütz.....	46,03	3 390	73	02627
14 2 72 220	Malschwitz.....	51,56	3 965	76	02694
14 2 72 230	Milkel.....	28,15	1 175	41	02699
14 2 72 240	Neschwitz.....	45,99	2 674	58	02699
14 2 72 250	Neukirch/Lausitz.....	21,32	5 889	276	01904
14 2 72 260	Obergurig.....	9,84	2 322	235	02692
14 2 72 270	Puschwitz.....	11,74	1 111	94	02699
14 2 72 280	Radibor.....	33,79	2 554	75	02627
14 2 72 290	Rammenau.....	10,76	1 547	143	01877
14 2 72 310	Rodewitz/Spree.....	2,65	681	256	02692
14 2 72 320	Schirgiswalde, Stadt.....	8,48	3 140	370	02681
14 2 72 330	Schmölln-Putzkau.....	32,94	3 715	112	01877
14 2 72 340	Sohland a.d. Spree.....	37,27	8 055	216	02689
14 2 72 350	Steinigtwolmsdorf.....	14,14	2 836	200	01904

1) * Bedeutet, daß die Gemeinde mehrere Postleitzahlen hat;
die hier genannte Zahl ist diejenige des Verwaltungssitzes der Gemeinde.

3 Gemeinden in systematischer Ordnung mit Schlüsselnummer, Fläche, Bevölkerung,
Bevölkerungsdichte und Postleitzahl am 31.12.1998

Schlüssel- nummer	Land, Reg.-Bezirk, Kreis, Gemeinde	Fläche km 2	Bevölkerung	Ein- wohner je km2	Post- leitz- zahl 1)
14 2 72 360	Weifa.....	3,89	754	193	01904
14 2 72 370	Weigsdorf-Köblitz.....	3,39	1 977	583	02733
14 2 72 380	Weißenberg, Stadt.....	50,92	3 703	72	02627
14 2 72 390	Wilthen, Stadt.....	17,06	7 533	441	02681
	zusammen ...	955,47	160 486	168	X
14 2 80	Meißen Sitz: Meißen, Stadt				
14 2 80 040	Coswig, Stadt.....	25,85	25 040	968	01640
14 2 80 060	Diera.....	18,41	2 021	109	01665
14 2 80 080	Gauernitz.....	8,48	1 023	120	01665
14 2 80 090	Gompitz.....	11,73	2 642	225	01462
14 2 80 100	Großdittmannsdorf.....	9,45	747	79	01471
14 2 80 140	Heynitz.....	21,27	1 527	71	01683
14 2 80 150	Käbschütztal.....	50,45	3 134	62	01665
14 2 80 160	Ketzerbachtal.....	45,38	3 098	68	01623 *
14 2 80 170	Klipphausen.....	32,25	3 111	96	01665
14 2 80 190	Leuben-Schleinitz.....	26,71	1 777	66	01623
14 2 80 210	Lommatzsch, Stadt.....	66,47	6 364	95	01623
14 2 80 240	Meißen, Stadt.....	30,90	30 038	972	01662
14 2 80 250	Mobschatz.....	8,53	1 400	164	01462
14 2 80 260	Moritzburg.....	31,94	3 219	100	01468
14 2 80 270	Niederau.....	35,21	4 331	123	01689
14 2 80 280	Nossen, Stadt.....	29,24	6 552	224	01683
14 2 80 290	Promnitztal.....	20,83	2 029	97	01468
14 2 80 310	Radebeul, Stadt.....	26,06	31 816	1 220	01445
14 2 80 320	Radeburg, Stadt.....	23,71	5 126	216	01471
14 2 80 330	Reichenberg.....	14,55	4 443	305	01468
14 2 80 350	Scharfenberg.....	20,92	1 798	85	01665
14 2 80 380	Tanneberg.....	9,83	568	57	01683
14 2 80 390	Taubenheim.....	20,09	1 424	70	01665
14 2 80 400	Triebischtal.....	19,99	2 792	139	01665
14 2 80 440	Weinböhla.....	19,01	10 059	529	01689
14 2 80 470	Zehren.....	24,79	1 867	75	01665
	zusammen ...	652,05	157 946	242	X
14 2 84	Niederschles. Oberlausitzkreis Sitz: Niesky, Stadt				
14 2 84 010	Bad Muskau, Stadt.....	15,35	4 074	265	02953
14 2 84 020	Boxberg.....	104,29	3 748	35	02943
14 2 84 030	Deschka.....	14,22	470	33	02829
14 2 84 040	Gablenz.....	9,22	1 602	173	02953
14 2 84 060	Groß Düben.....	8,28	792	95	02959
14 2 84 090	Hähnichen.....	49,60	1 596	32	02923
14 2 84 100	Halbendorf.....	6,28	580	92	02953
14 2 84 106	Hohendubrau.....	45,42	2 348	51	02906
14 2 84 110	Horka.....	40,79	2 231	54	02923
14 2 84 130	Klitten.....	54,21	1 575	29	02906
14 2 84 140	Kodersdorf.....	42,26	2 777	65	02923
14 2 84 150	Königshain.....	19,52	1 340	68	02829
14 2 84 160	Krauschwitz.....	106,62	4 009	37	02957
14 2 84 170	Kreba-Neudorf.....	31,61	1 150	36	02906
14 2 84 190	Kromlau.....	5,43	312	57	02953
14 2 84 200	Kunnerwitz.....	5,21	737	141	02829
14 2 84 210	Lodenau.....	26,77	907	33	02929
14 2 84 220	Ludwigsdorf.....	13,70	1 224	89	02829
14 2 84 230	Markersdorf.....	62,39	4 449	71	02829
14 2 84 240	Mücka.....	24,31	1 383	56	02906
14 2 84 250	Mühlrose.....	19,74	251	12	02959
14 2 84 265	Neißeau.....	33,07	1 532	46	02829
14 2 84 280	Niesky, Stadt.....	53,60	12 080	225	02906

1) * Bedeutet, daß die Gemeinde mehrere Postleitzahlen hat;
die hier genannte Zahl ist diejenige des Verwaltungssitzes der Gemeinde.

3 Gemeinden in systematischer Ordnung mit Schlüsselnummer, Fläche, Bevölkerung, Bevölkerungsdichte und Postleitzahl am 31.12.1998

Schlüssel- nummer	Land, Reg.-Bezirk, Kreis, Gemeinde	Fläche km 2	Bevölkerung	Ein- wohner je km2	Post- leitz- zahl 1)
14 2 84 300	Quitzdorf am See.....	36,20	2 342	64	02906
14 2 84 310	Reichenbach/O.L., Stadt.....	42,79	4 676	109	02894
14 2 84 320	Reichwalde.....	14,88	642	43	02943
14 2 84 330	Rietschen.....	72,75	3 286	45	02956
14 2 84 350	Rothenburg/O.L., Stadt.....	38,06	4 489	117	02929
14 2 84 360	Schleife.....	41,91	3 015	71	02959
14 2 84 370	Schöpstal.....	33,68	2 817	83	02829
14 2 84 380	Sohland a. Rotstein.....	19,80	1 466	74	02894
14 2 84 400	Trebendorf.....	12,16	850	69	02959
14 2 84 410	Uhmanssdorf.....	7,46	901	120	02923
14 2 84 420	Uhyst.....	43,67	1 254	28	02999
14 2 84 430	Vierkirchen.....	35,32	2 059	58	02894
14 2 84 440	Waldhufen.....	58,64	3 005	51	02906
14 2 84 460	Weißkeißel.....	50,42	1 533	30	02957
14 2 84 470	Weißwasser/O.L., Stadt.....	63,61	28 605	449	02943
	zusammen ...	1 363,24	112 107	82	X
14 2 85	Riesa-Großenhain Sitz: Großenhain, Stadt				
14 2 85 020	Baßlitz.....	9,27	594	64	01561
14 2 85 030	Beiersdorf.....	7,87	484	61	01561
14 2 85 040	Diesbar-Seußlitz.....	16,07	2 223	138	01612
14 2 85 050	Ebersbach.....	66,42	4 110	61	01561
14 2 85 060	Folbern.....	6,18	387	62	01561
14 2 85 070	Glaubitz.....	13,97	2 072	148	01612
14 2 85 080	Gohlis.....	5,03	608	120	01619
14 2 85 090	Gröditz, Stadt.....	8,43	8 988	1 066	01609
14 2 85 100	Großenhain, Stadt.....	37,79	17 668	467	01558
14 2 85 130	Lampertswalde.....	24,02	1 870	77	01561
14 2 85 140	Lenz.....	11,14	632	56	01561
14 2 85 160	Hirschstein.....	34,46	2 618	75	01594
14 2 85 180	Nauwalde.....	20,35	1 185	58	01609
14 2 85 190	Nünchritz.....	15,05	5 097	338	01612
14 2 85 200	Ploitz.....	25,07	1 875	74	01594
14 2 85 220	Priestewitz.....	33,08	2 044	61	01561
14 2 85 240	Reinersdorf.....	9,89	413	41	01561
14 2 85 250	Riesa, Stadt.....	58,21	40 491	695	01589 *
14 2 85 260	Röderaue-Bobersen.....	10,04	2 715	270	01619
14 2 85 270	Röderau.....	28,94	3 667	126	01561
14 2 85 290	Schönborn.....	5,04	192	38	01561
14 2 85 300	Schönfeld.....	39,14	2 029	51	01561
14 2 85 320	Stauchitz.....	7,98	1 821	228	01594
14 2 85 330	Strehla, Stadt.....	30,07	4 381	145	01616
14 2 85 340	Strießen.....	7,71	449	58	01561
14 2 85 350	Tauscha.....	23,88	1 633	68	01561
14 2 85 360	Thiendorf.....	50,50	2 376	47	01561
14 2 85 370	Weißig a. Raschütz.....	34,45	1 022	29	01561
14 2 85 390	Wildenhain.....	33,45	1 812	54	01561
14 2 85 400	Wülknitz.....	27,77	2 021	72	01609
14 2 85 410	Zabeltitz.....	52,81	3 084	58	01561
14 2 85 420	Zeithain.....	66,43	4 430	66	01619
	zusammen ...	820,51	124 991	152	X
14 2 86	Löbau-Zittau Sitz: Zittau, Stadt				
14 2 86 010	Beiersdorf.....	6,45	1 395	216	02736
14 2 86 020	Bernstadt a. d. Eigen, Stadt.....	51,89	4 483	86	02748
14 2 86 030	Berthelsdorf.....	22,24	1 982	89	02747
14 2 86 040	Bertsdorf-Hörnitz.....	17,98	2 658	147	02763
14 2 86 050	Dittelsdorf.....	6,84	1 035	151	02788
14 2 86 060	Dürrhennersdorf.....	10,67	1 263	118	02708

1) * Bedeutet, daß die Gemeinde mehrere Postleitzahlen hat;
die hier genannte Zahl ist diejenige des Verwaltungssitzes der Gemeinde.

3 Gemeinden in systematischer Ordnung mit Schlüsselnummer, Fläche, Bevölkerung, Bevölkerungsdichte und Postleitzahl am 31.12.1998

Schlüssel- nummer	Land, Reg.-Bezirk, Kreis, Gemeinde	Fläche km 2	Bevölkerung	Ein- wohner je km2	Post- leit- zahl 1)
14 2 86 070	Ebersbach/Sa., Stadt.....	14,89	10 965	736	02730
14 2 86 080	Ebersdorf.....	7,60	1 215	159	02708
14 2 86 090	Eibau.....	11,19	3 639	325	02739
14 2 86 100	Friedersdorf.....	10,89	1 605	147	02742
14 2 86 110	Großhennersdorf.....	21,94	1 706	77	02747
14 2 86 120	Großschönau.....	15,05	5 889	391	02779
14 2 86 130	Großschweidnitz.....	7,44	1 514	203	02708
14 2 86 140	Hainewalde.....	12,96	1 823	140	02779
14 2 86 150	Hartau.....	5,28	574	108	02763
14 2 86 160	Herrnhut, Stadt.....	19,87	2 946	148	02747
14 2 86 170	Hirschfelde.....	9,01	2 449	271	02788
14 2 86 180	Jonsdorf, Kurort.....	9,08	1 961	215	02796
14 2 86 190	Kittlitz.....	34,09	2 839	83	02708
14 2 86 200	Kottmarsdorf.....	7,94	637	80	02730
14 2 86 210	Lawalde.....	14,53	2 171	149	02708
14 2 86 220	Leutersdorf.....	17,01	4 458	262	02794
14 2 86 230	Löbau, Stadt.....	37,05	15 951	430	02708
14 2 86 240	Mittelherwigsdorf.....	36,48	4 694	128	02763
14 2 86 250	Neueibau.....	1,61	730	453	02739
14 2 86 260	Neugersdorf, Stadt.....	5,53	6 684	1 208	02727
14 2 86 270	Neusalza-Spremberg, Stadt.....	11,99	2 627	219	02742
14 2 86 280	Niedercunnersdorf.....	7,41	1 233	166	02708
14 2 86 290	Niederoderwitz.....	19,25	3 457	179	02791
14 2 86 300	Obercunnersdorf.....	7,68	1 809	235	02708
14 2 86 310	Oberoderwitz.....	16,68	2 870	172	02744
14 2 86 320	Olbersdorf.....	15,16	7 093	467	02785
14 2 86 330	Oppach.....	8,01	3 232	403	02736
14 2 86 340	Ostritz, Stadt.....	23,37	3 357	143	02899
14 2 86 350	Ottenhain.....	6,76	526	77	02708
14 2 86 360	Oybin.....	18,29	1 668	91	02797
14 2 86 370	Rosenbach.....	23,50	1 891	80	02708
14 2 86 380	Schlegel.....	13,23	1 077	81	02788
14 2 86 390	Schönau-Berzdorf a.d. Eigen.....	27,84	1 975	70	02899
14 2 86 400	Schönbach.....	9,06	1 461	161	02708
14 2 86 410	Seifhennersdorf, Stadt.....	19,13	5 400	282	02782
14 2 86 430	Strahwalde.....	9,89	939	94	02747
14 2 86 440	Waldorf.....	4,56	972	213	02739
14 2 86 450	Waltersdorf.....	8,82	1 604	181	02799
14 2 86 460	Wittgendorf.....	12,23	869	71	02763
14 2 86 470	Zittau, Stadt.....	20,13	27 846	1 383	02763
	zusammen ...	698,50	159 172	228	X
14 2 87	Sächsische Schweiz Sitz: Pirna, Stadt				
14 2 87 010	Bad Gottlieb, Kurort, Stadt.....	45,32	2 778	61	01816
14 2 87 020	Bad Schandau, Stadt.....	33,39	2 742	82	01814
14 2 87 030	Bahratal.....	20,47	875	42	01816
14 2 87 040	Bahratal.....	36,48	2 450	67	01825 *
14 2 87 050	Berggießhübel, Kurort, Stadt.....	12,65	1 907	150	01819
14 2 87 060	Birkwitz-Pratzschwitz.....	6,63	1 312	197	01827
14 2 87 090	Dohna.....	19,56	2 028	103	01796
14 2 87 100	Dohna, Stadt.....	7,03	3 862	549	01809
14 2 87 110	Dürrröhrsdorf-Dittersbach.....	33,84	4 358	128	01833
14 2 87 120	Gohrlich.....	34,78	2 275	65	01824
14 2 87 130	Graupa.....	9,82	3 112	316	01827
14 2 87 140	Heidenau, Stadt.....	11,07	17 734	1 601	01809
14 2 87 160	Hohnstein, Stadt.....	64,61	3 984	61	01848
14 2 87 170	Hohwald.....	58,94	5 072	86	01844
14 2 87 180	Kirnitzschtal.....	44,17	2 267	51	01855
14 2 87 190	Königstein/Sächs. Schw., Stadt.....	18,49	2 690	145	01824
14 2 87 200	Krippen.....	2,45	699	285	01814
14 2 87 210	Langenhennersdorf.....	10,31	1 069	103	01819

1) * Bedeutet, daß die Gemeinde mehrere Postleitzahlen hat;
die hier genannte Zahl ist diejenige des Verwaltungssitzes der Gemeinde.

**3 Gemeinden in systematischer Ordnung mit Schlüsselnummer, Fläche, Bevölkerung,
Bevölkerungsdichte und Postleitzahl am 31.12.1998**

Schlüssel- nummer	Land, Reg.-Bezirk, Kreis, Gemeinde	Fläche km 2	Bevölkerung	Ein- wohner je km2	Post- leit- zahl 1)
14 2 87 220	Leupoldishain.....	8,43	566	67	01824
14 2 87 230	Liebstadt, Stadt.....	37,41	1 492	39	01825
14 2 87 240	Lohmen.....	25,80	3 360	130	01847
14 2 87 250	Meusegast.....	3,73	554	148	01809
14 2 87 260	Müglitztal.....	21,00	2 369	112	01809
14 2 87 270	Neustadt i. Sa., Stadt.....	24,12	11 850	491	01844
14 2 87 290	Pirna, Stadt.....	36,55	38 304	1 047	01796
14 2 87 300	Porschdorf.....	10,93	1 482	135	01814
14 2 87 310	Rathen, Kurort.....	3,58	512	143	01824
14 2 87 320	Rathmannsdorf.....	4,37	1 204	275	01814
14 2 87 330	Reinhardsdorf-Schöna.....	31,75	1 746	54	01814
14 2 87 340	Röhrsdorf.....	17,82	1 490	83	01809
14 2 87 350	Rosenthal-Bielatal.....	46,45	1 871	40	01824
14 2 87 360	Schönfeld-Weißig.....	41,18	11 726	284	01474
14 2 87 370	Sebnitz, Stadt.....	43,92	10 203	232	01855
14 2 87 380	Stadt Wehlen, Stadt.....	10,81	1 800	166	01829
14 2 87 390	Stolpen, Stadt.....	60,87	6 217	102	01833
14 2 87 400	Struppen.....	20,66	2 872	139	01796
14 2 87 410	Wilschdorf.....	9,66	710	73	01833
	zusammen ...	929,05	161 542	174	X
14 2 90	Weißeritzkreis				
	Sitz: Dippoldiswalde, Stadt				
14 2 90 010	Altenberg, Stadt.....	71,37	5 468	76	01773
14 2 90 020	Bannewitz.....	14,92	6 064	406	01728
14 2 90 040	Bärenfels, Kurort.....	2,76	300	108	01776
14 2 90 050	Bärenstein, Stadt.....	11,97	1 067	89	01768
14 2 90 060	Colmnitz.....	16,32	1 627	99	01738
14 2 90 080	Dippoldiswalde, Stadt.....	51,21	8 339	162	01744
14 2 90 100	Dorfhain.....	6,25	1 298	207	01738
14 2 90 110	Falkenhain.....	3,64	415	114	01776
14 2 90 130	Freital, Stadt.....	37,85	37 684	995	01705
14 2 90 140	Geising, Stadt.....	56,07	3 534	63	01778
14 2 90 150	Glashütte, Stadt.....	41,76	5 015	120	01768
14 2 90 180	Hartmannsdorf-Reichenau.....	28,32	1 352	47	01762
14 2 90 200	Hermisdorf/Erzgeb.....	20,14	1 098	54	01776
14 2 90 220	Höckendorf.....	36,64	3 285	89	01774
14 2 90 230	Kesselsdorf.....	9,79	4 897	500	01723
14 2 90 250	Klingenberg.....	5,73	1 480	258	01738
14 2 90 260	Kreischa.....	28,97	4 194	144	01731
14 2 90 270	Kurort Hartha.....	50,62	2 957	58	01737
14 2 90 280	Malter.....	12,16	2 267	186	01744
14 2 90 290	Mohorn.....	20,66	2 322	112	01723
14 2 90 300	Obercarsdorf.....	22,97	2 061	89	01762
14 2 90 320	Pesterwitz.....	2,69	2 426	901	01705
14 2 90 330	Pohrsdorf.....	3,17	525	165	01737
14 2 90 340	Possendorf.....	12,76	3 733	292	01728
14 2 90 350	Pretzschendorf.....	27,83	1 946	69	01774
14 2 90 360	Rabenau, Stadt.....	30,72	4 743	154	01734
14 2 90 380	Reinhardtsgrimma.....	53,81	2 997	55	01768
14 2 90 410	Schmiedeberg.....	17,78	3 462	194	01762
14 2 90 440	Tharandt, Stadt.....	17,45	2 313	132	01737
14 2 90 450	Wilsdruff, Stadt.....	51,13	5 909	115	01723
	zusammen ...	767,46	124 778	163	X

1) * Bedeutet, daß die Gemeinde mehrere Postleitzahlen hat;
die hier genannte Zahl ist diejenige des Verwaltungssitzes der Gemeinde.

3 Gemeinden in systematischer Ordnung mit Schlüsselnummer, Fläche, Bevölkerung,
Bevölkerungsdichte und Postleitzahl am 31.12.1998

Schlüssel- nummer	Land, Reg.-Bezirk, Kreis, Gemeinde	Fläche km 2	Bevölkerung	Ein- wohner je km2	Post- leit- zahl 1)
14 2 92	Kamenz Sitz: Kamenz, Stadt				
14 2 92 005	Arnsdorf b. Dresden.....	18,38	3 739	203	01477
14 2 92 010	Bernbruch.....	5,24	403	76	01920
14 2 92 020	Bernsdorf, Stadt.....	34,15	5 949	174	02994
14 2 92 030	Bischheim-Häslich.....	13,89	1 900	136	01920
14 2 92 050	Brettnig-Hauswalde.....	14,41	3 366	233	01900
14 2 92 090	Crostwitz.....	13,32	1 179	88	01920
14 2 92 100	Deutschbaselitz.....	6,90	495	71	01920
14 2 92 110	Elsterheide.....	132,47	3 820	28	02991
14 2 92 120	Elstra, Stadt.....	32,64	3 235	99	01920
14 2 92 130	Fischbach.....	11,11	990	89	01477
14 2 92 140	Gersdorf-Möhrsdorf.....	10,63	1 827	171	01920
14 2 92 150	Großberkmannsdorf.....	7,42	1 550	208	01454
14 2 92 170	Großnaundorf.....	14,98	1 114	74	01936
14 2 92 180	Großröhrsdorf, Stadt.....	26,45	7 716	291	01900
14 2 92 195	Hernsdorf.....	4,68	1 450	309	01458
14 2 92 210	Kamenz, Stadt.....	20,16	16 790	832	01917
14 2 92 240	Knappensee.....	21,33	2 041	95	02999
14 2 92 250	Koitzsch.....	4,66	333	71	01936
14 2 92 260	Königsbrück, Stadt.....	76,29	5 083	66	01936
14 2 92 265	Langebrück.....	12,12	4 075	336	01465
14 2 92 270	Laubusch.....	10,74	2 730	254	02991
14 2 92 280	Laußnitz.....	63,74	2 079	32	01936
14 2 92 290	Lauta, Stadt.....	16,68	6 839	410	02991
14 2 92 300	Leippe-Torno.....	13,64	1 456	106	02991
14 2 92 310	Lichtenberg.....	14,75	1 812	122	01896
14 2 92 320	Lohsa.....	118,75	4 643	39	02999
14 2 92 330	Lückersdorf-Gelenau.....	10,98	949	86	01920
14 2 92 340	Medingen.....	5,26	2 261	429	01458
14 2 92 350	Nebelschütz.....	22,92	1 277	55	01920
14 2 92 360	Neukirch.....	36,38	1 770	48	01936
14 2 92 390	Oberlichtenau.....	10,03	1 582	157	01936
14 2 92 400	Ohorn.....	12,07	2 603	215	01896
14 2 92 410	Oßling.....	43,57	2 558	58	01920
14 2 92 415	Ottendorf-Okrilla.....	15,94	6 542	410	01458
14 2 92 420	Panschwitz-Kuckau.....	23,37	2 425	103	01920
14 2 92 430	Pulsnitz, Stadt.....	16,69	6 862	411	01896
14 2 92 440	Räckelwitz.....	11,51	1 369	118	01920
14 2 92 445	Radeberg, Stadt.....	19,11	15 539	813	01454
14 2 92 450	Ralbitz-Rosenthal.....	31,69	1 849	58	01920
14 2 92 460	Reichenbach-Reichenau.....	12,94	1 255	96	01936
14 2 92 480	Schönteichen.....	44,96	2 368	52	01936
14 2 92 500	Schwepnitz.....	55,50	3 038	54	01936
14 2 92 535	Spreetal.....	109,18	2 329	21	02979
14 2 92 540	Steina.....	12,49	1 883	150	01920
14 2 92 550	Straßgräbchen.....	9,56	947	99	01936
14 2 92 555	Ullersdorf bei Radeberg.....	3,21	1 588	494	01454
14 2 92 560	Wachau b. Radeberg.....	38,07	4 590	120	01454
14 2 92 565	Wallroda.....	6,31	491	77	01477
14 2 92 585	Weixdorf.....	15,53	5 386	346	01478
14 2 92 590	Wiednitz.....	15,94	1 238	77	02994
14 2 92 600	Wittichenau, Stadt.....	62,23	6 221	99	02997
14 2 92 620	Zschornau-Schiedel.....	9,87	376	38	01920
	zusammen ...	1 374,84	165 910	121	X
14 2	Reg.-Bez. insgesamt ..	7 930,41	1 735 992	219	X

1) * Bedeutet, daß die Gemeinde mehrere Postleitzahlen hat;
die hier genannte Zahl ist diejenige des Verwaltungssitzes der Gemeinde.

3 Gemeinden in systematischer Ordnung mit Schlüsselnummer, Fläche, Bevölkerung,
Bevölkerungsdichte und Postleitzahl am 31.12.1998

Schlüssel- nummer	Land, Reg.-Bezirk, Kreis, Gemeinde	Fläche km 2	Bevölkerung	Ein- wohner je km2	Post- leit- zahl 1)
Reg.-Bez. Leipzig					
Kreisfreie Stadt					
14 3 65 000	Leipzig, Stadt.....	179,75	437 101	2 431	04109 *
Landkreise					
14 3 74	Delitzsch Sitz: Delitzsch, Stadt				
14 3 74 020	Bad Dübén, Stadt.....	24,52	8 706	355	04849
14 3 74 060	Delitzsch, Stadt.....	59,55	26 963	452	04509
14 3 74 070	Döbernitz.....	24,02	2 860	119	04509
14 3 74 080	Doberschütz.....	79,81	4 658	58	04838
14 3 74 090	Eilenburg, Stadt.....	46,84	19 073	407	04838
14 3 74 100	Glauchau.....	9,41	367	39	04849
14 3 74 110	Glesien.....	12,16	1 485	122	04509
14 3 74 120	Hohenprießnitz.....	10,71	861	80	04838
14 3 74 140	Jesewitz.....	52,27	2 981	57	04838
14 3 74 150	Kletzen-Zschölkau.....	13,20	967	73	04519
14 3 74 170	Kossa.....	44,65	1 502	33	04849
14 3 74 180	Krippenhna.....	16,37	485	29	04838
14 3 74 190	Krostitz.....	30,63	3 069	100	04509
14 3 74 200	Laußig.....	26,54	2 441	91	04838
14 3 74 220	Löbnitz.....	37,20	2 515	67	04509
14 3 74 240	Naundorf.....	16,08	793	49	04838
14 3 74 250	Neukyhna.....	40,25	2 765	68	04509
14 3 74 270	Pressel.....	28,90	1 050	36	04849
14 3 74 290	Rackwitz.....	11,99	3 026	252	04519
14 3 74 300	Radefeld.....	30,19	2 474	81	04509
14 3 74 320	Schnaditz.....	8,14	368	45	04849
14 3 74 325	Schönwölkau.....	47,15	2 624	55	04509
14 3 74 350	Tiefensee.....	12,79	285	22	04849
14 3 74 360	Wiedemar.....	34,39	2 323	67	04509
14 3 74 390	Zschepplin.....	17,42	902	51	04838
14 3 74 400	Zschortau.....	24,89	2 339	93	04509
14 3 74 410	Zwochau.....	18,84	1 124	59	04509
	zusammen ...	778,91	99 006	127	X
14 3 75	Döbeln Sitz: Döbeln, Stadt				
14 3 75 020	Bockelwitz.....	34,54	1 809	52	04703
14 3 75 030	Döbeln, Stadt.....	32,69	24 045	735	04720
14 3 75 040	Ebersbach.....	6,75	1 173	173	04720
14 3 75 050	Gersdorf b. Leisnig.....	17,12	1 319	77	04703
14 3 75 060	Großweitzschen.....	44,43	3 720	83	04720
14 3 75 070	Hartha, Stadt.....	37,17	8 076	217	04746
14 3 75 080	Kiebitz.....	5,82	474	81	04720
14 3 75 090	Leisnig, Stadt.....	29,96	7 805	260	04703
14 3 75 110	Mochau.....	38,82	2 935	75	04720
14 3 75 120	Niederstrießig.....	14,73	1 323	89	04741
14 3 75 130	Noschkowitz.....	7,78	482	61	04749
14 3 75 140	Ostrau.....	31,81	3 234	101	04749
14 3 75 150	Polkenberg.....	13,08	1 100	84	04703
14 3 75 160	Roßwein, Stadt.....	29,14	8 252	283	04741
14 3 75 170	Schreibitz.....	7,19	581	80	04720
14 3 75 180	Waldheim, Stadt.....	23,81	9 576	402	04736
14 3 75 190	Ziegra-Knobelsdorf.....	30,89	2 394	77	04720
14 3 75 200	Zschaitz-Ottewig.....	18,22	1 523	83	04720
	zusammen ...	423,95	79 821	188	X

1) * Bedeutet, daß die Gemeinde mehrere Postleitzahlen hat;
die hier genannte Zahl ist diejenige des Verwaltungssitzes der Gemeinde.

3 Gemeinden in systematischer Ordnung mit Schlüsselnummer, Fläche, Bevölkerung, Bevölkerungsdichte und Postleitzahl am 31.12.1998

Schlüssel- nummer	Land, Reg.-Bezirk, Kreis, Gemeinde	Fläche km 2	Bevölkerung	Ein- wohner je km2	Post- leit- zahl 1)
14 3 79	Leipziger Land Sitz: Leipzig, Stadt				
14 3 79 070	Bienitz.....	24,13	6 179	256	04430
14 3 79 080	Böhlen, Stadt.....	24,45	7 697	314	04564
14 3 79 090	Böhlitz-Ehrenberg.....	8,66	8 601	993	04430
14 3 79 100	Borna, Stadt.....	35,76	20 598	576	04552
14 3 79 110	Borsdorf.....	6,26	5 072	810	04451
14 3 79 120	Deutzen.....	6,60	2 364	358	04574
14 3 79 150	Elstertrebnitz.....	11,65	1 403	120	04523
14 3 79 160	Engelsdorf.....	20,99	10 766	512	04439
14 3 79 170	Eschefeld.....	6,98	602	86	04654
14 3 79 180	Espenhain.....	20,72	2 283	110	04579
14 3 79 190	Eulatal.....	47,32	3 774	79	04643
14 3 79 210	Frauendorf.....	5,04	385	76	04643
14 3 79 220	Froburg, Stadt.....	34,71	6 372	183	04654
14 3 79 230	Geithain, Stadt.....	30,18	7 181	237	04643
14 3 79 260	Groitzsch, Stadt.....	70,05	8 807	125	04539
14 3 79 280	Großlehna.....	12,03	2 460	204	04420
14 3 79 290	Großpösna.....	41,41	5 082	122	04463
14 3 79 320	Heuersdorf.....	7,61	293	38	04574
14 3 79 330	Holzhausen.....	12,85	6 319	491	04454
14 3 79 340	Jahnshain.....	9,32	431	46	04657
14 3 79 350	Kitzen.....	26,93	2 179	80	04460
14 3 79 360	Kitzscher, Stadt.....	29,00	7 362	253	04567
14 3 79 370	Köhren-Sahlis, Stadt.....	27,35	2 848	104	04655
14 3 79 380	Kulkwitz.....	25,43	1 769	69	04420
14 3 79 400	Liebertwolkwitz.....	9,26	5 251	567	04445
14 3 79 410	Lindenthal.....	12,81	5 547	433	04466
14 3 79 430	Lobstädt.....	24,27	2 805	115	04552
14 3 79 440	Lützschena-Stahmeln.....	12,69	3 557	280	04469
14 3 79 450	Markkleeberg, Stadt.....	31,36	22 728	724	04416
14 3 79 460	Markranstädt, Stadt.....	38,00	11 255	296	04420
14 3 79 470	Miltitz.....	3,02	1 729	572	04205
14 3 79 480	Mölbis.....	7,43	581	78	04579
14 3 79 490	Mölkau.....	5,22	6 024	1 154	04457
14 3 79 500	Narsdorf.....	24,49	2 078	84	04657
14 3 79 520	Nenkersdorf.....	7,42	575	77	04654
14 3 79 530	Neukieritzsch.....	26,06	4 418	169	04575
14 3 79 570	Panitzsch.....	9,30	2 884	310	04451
14 3 79 580	Pegau, Stadt.....	21,59	5 157	238	04523
14 3 79 600	Podelwitz.....	3,05	358	117	04448
14 3 79 620	Ramsdorf.....	7,86	927	117	04539
14 3 79 640	Regis-Breitlingen, Stadt.....	10,85	3 536	325	04565
14 3 79 650	Roda.....	6,58	434	65	04643
14 3 79 660	Rötha, Stadt.....	17,87	3 808	213	04571
14 3 79 680	Schkeuditz, Stadt.....	27,88	13 333	478	04435
14 3 79 710	Taucha, Stadt.....	33,13	14 578	440	04425
14 3 79 730	Wiederitzsch.....	5,82	5 578	958	04448
14 3 79 740	Wyhratal.....	26,58	4 134	155	04552
14 3 79 750	Zwenkau, Stadt.....	40,46	8 872	219	04442
	zusammen ...	958,43	250 974	262	X
14 3 83	Muldentalkreis Sitz: Grimma, Stadt				
14 3 83 010	Altenhain.....	11,03	853	77	04687
14 3 83 020	Bad Lausick, Stadt.....	57,53	8 213	142	04651
14 3 83 030	Belgershain.....	22,77	3 566	156	04683
14 3 83 040	Bennewitz.....	46,42	5 273	113	04828
14 3 83 050	Beucha.....	9,12	3 222	353	04824
14 3 83 060	Brandis, Stadt.....	25,69	6 433	250	04821

1) * Bedeutet, daß die Gemeinde mehrere Postleitzahlen hat;
die hier genannte Zahl ist diejenige des Verwaltungssitzes der Gemeinde.

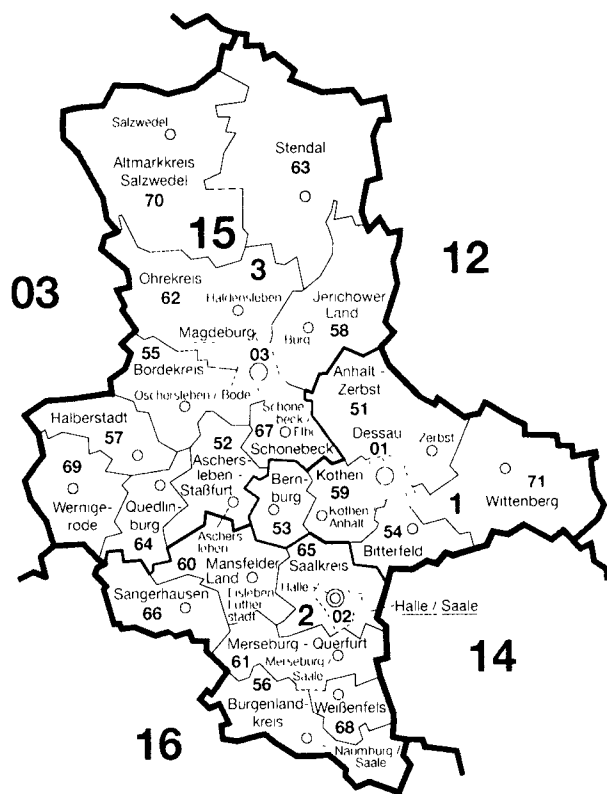
3 Gemeinden in systematischer Ordnung mit Schlüsselnummer, Fläche, Bevölkerung, Bevölkerungsdichte und Postleitzahl am 31.12.1998

Schlüssel- nummer	Land, Reg.-Bezirk, Kreis, Gemeinde	Fläche km 2	Bevölkerung	Ein- wohner je km2	Post- leit- zahl 1)
14 3 83 070	Colditz, Stadt.....	33,48	6 012	179	04680
14 3 83 100	Falkenhain.....	40,52	2 764	68	04808
14 3 83 110	Fuchshain.....	8,11	1 172	144	04683
14 3 83 120	Grimma, Stadt.....	51,06	18 985	371	04668
14 3 83 130	Großbardau.....	24,97	1 654	66	04668
14 3 83 140	Großbothen.....	33,38	3 814	114	04668
14 3 83 160	Hohburg.....	37,56	3 159	84	04808
14 3 83 180	Kühren-Burkartshain.....	44,82	3 043	67	04808
14 3 83 190	Machern.....	38,87	6 509	167	04827
14 3 83 200	Meltewitz.....	11,66	598	51	04808
14 3 83 210	Mutzschen, Stadt.....	29,35	2 638	89	04688
14 3 83 220	Naunhof, Stadt.....	31,37	7 457	237	04683
14 3 83 230	Nerchau, Stadt.....	39,41	4 513	114	04685
14 3 83 240	Otterwisch.....	22,74	1 512	66	04668
14 3 83 250	Parthenstein.....	34,95	3 510	100	04668
14 3 83 270	Steinbach.....	12,26	959	78	04567
14 3 83 290	Thallwitz.....	53,00	3 983	75	04808
14 3 83 300	Thammenhain.....	21,07	926	43	04808
14 3 83 320	Thümlitzwalde.....	56,07	3 716	66	04668
14 3 83 330	Trebsen/Mulde, Stadt.....	23,82	3 633	152	04687
14 3 83 340	Wurzen, Stadt.....	23,53	16 308	693	04808
14 3 83 350	Zschadraß.....	32,47	3 741	115	04680
	zusammen ...	877,03	128 166	146	X
14 3 89	Torgau-Oschatz Sitz: Torgau, Stadt				
14 3 89 010	Anzberg.....	58,23	2 500	42	04886
14 3 89 020	Audenhain.....	40,70	2 536	62	04838
14 3 89 030	Beilrode.....	19,85	2 732	137	04886
14 3 89 040	Belgern, Stadt.....	71,55	4 888	68	04874
14 3 89 060	Cavertitz.....	68,91	2 806	40	04758
14 3 89 080	Dahlen, Stadt.....	71,67	5 410	75	04774
14 3 89 090	Döbrichau.....	16,33	348	21	04886
14 3 89 100	Dommitzsch, Stadt.....	18,70	2 690	143	04880
14 3 89 110	Dreiheide.....	33,53	2 542	75	04860
14 3 89 120	Elsnig.....	36,76	1 820	49	04880
14 3 89 130	Großtreben-Zwethau.....	56,49	2 424	42	04886
14 3 89 140	Kobershain.....	7,31	401	54	04889
14 3 89 160	Lausa.....	5,10	316	61	04874
14 3 89 170	Liebschützberg.....	68,42	3 938	57	04758
14 3 89 190	Luppa.....	32,44	2 073	63	04774
14 3 89 200	Mockrehna.....	30,54	1 725	56	04838
14 3 89 210	Mügelin, Stadt.....	23,06	5 101	221	04769
14 3 89 220	Naundorf.....	36,89	2 928	79	04769
14 3 89 230	Neußien.....	7,04	292	41	04874
14 3 89 240	Oschatz, Stadt.....	55,30	17 797	321	04758
14 3 89 250	Pflückuff.....	48,24	2 612	54	04860
14 3 89 260	Schildau, Gneisenaustadt, Stadt.....	55,71	2 944	52	04889
14 3 89 270	Schöna.....	6,91	346	50	04838
14 3 89 280	Sornzig-Abiaß.....	31,89	2 846	89	04769
14 3 89 300	Strellin.....	8,88	528	59	04838
14 3 89 310	Taura.....	11,59	491	42	04889
14 3 89 320	Torgau, Stadt.....	40,18	19 583	487	04860
14 3 89 330	Trossin.....	79,59	1 728	21	04880
14 3 89 340	Wermsdorf.....	71,97	4 218	58	04779
14 3 89 350	Wildenhain.....	22,75	434	19	04838
14 3 89 360	Wildschütz.....	5,40	366	67	04838
14 3 89 370	Wörblitz.....	11,48	671	58	04880
14 3 89 380	Zinna.....	14,10	1 556	110	04860
	zusammen ...	1 167,51	103 590	89	X
14 3	Reg.-Bez. insgesamt ..	4 385,58	1 098 658	251	X
14	Land insgesamt ..	18 412,83	4 489 415	244	X

1) * Bedeutet, daß die Gemeinde mehrere Postleitzahlen hat;
die hier genannte Zahl ist diejenige des Verwaltungssitzes der Gemeinde.

15 SACHSEN - ANHALT

Verwaltungsgrenzen nach dem Stand vom 31.12.1998



Schlüsselnummern und Namen
der Regierungsbezirke

(In der Karte jeweils nur die Schlüsselnummern)

- 1 Dessau
- 2 Halle
- 3 Magdeburg

Schlüsselnummern Grenzen Verwaltungssitze¹⁾

Land	15		Magdeburg
Regierungsbezirk	1		
Landkreis	51		
Kreisfreie Stadt	01		

¹⁾ Verwaltungssitze der Kreise sind nur benannt, wenn sie nicht mit dem Namen des Kreises übereinstimmen

3 Gemeinden in systematischer Ordnung mit Schlüsselnummer, Fläche, Bevölkerung,
Bevölkerungsdichte und Postleitzahl am 31.12.1998

Schlüssel- nummer	Land, Reg.-Bezirk, Kreis, Gemeinde	Fläche km 2	Bevölkerung	Ein- wohner je km2	Post- leit- zahl 1)
15	Sachsen-Anhalt				
	Reg.-Bez. Dessau				
	Kreisfreie Stadt				
15 1 01 000	Dessau, Stadt.....	147,97	86 623	585	06844 *
	Landkreise				
15 1 51	Anhalt-Zerbst				
	Sitz: Zerbst, Stadt				
15 1 51 001	Bias.....	8,86	183	20	39264
15 1 51 002	Bornum.....	20,37	636	31	39264
15 1 51 003	Bräsen.....	6,75	155	22	06862
15 1 51 004	Brambach.....	14,26	407	28	06862
15 1 51 005	Brandhorst.....	0,42	112	266	06785
15 1 51 006	Buhlendorf.....	8,29	248	29	39264
15 1 51 007	Buko.....	15,82	213	13	06869
15 1 51 008	Cobbelsdorf.....	24,38	771	31	06869
15 1 51 009	Coswig (Anhalt), Stadt.....	21,71	9 323	429	06869
15 1 51 010	Deetz.....	15,71	789	50	39264
15 1 51 011	Dobritz.....	15,45	333	21	39264
15 1 51 012	Dornburg.....	7,29	319	43	39264
15 1 51 013	Düben.....	12,25	318	25	06869
15 1 51 014	Gehrden.....	6,81	251	36	39264
15 1 51 015	Gödnitz.....	11,80	255	21	39264
15 1 51 016	Gohrau.....	4,92	447	90	06786
15 1 51 017	Griebo.....	10,61	645	60	06869
15 1 51 018	Griesen.....	7,63	377	49	06786
15 1 51 019	Grimme.....	28,77	348	12	39264
15 1 51 020	Güterglück.....	10,67	802	75	39264
15 1 51 021	Hobeck.....	17,44	530	30	39279
15 1 51 022	Hohenlepte.....	19,11	271	14	39264
15 1 51 023	Horstdorf.....	3,51	561	159	06785
15 1 51 024	Hundeluft.....	7,78	306	39	06862
15 1 51 025	Jeber-Bergfrieden.....	16,29	707	43	06862
15 1 51 026	Jütrichau.....	18,22	542	29	39264
15 1 51 027	Kakau.....	5,38	599	111	06785
15 1 51 028	Klieken.....	32,47	1 201	36	06869
15 1 51 029	Köselitz.....	19,05	188	9	06869
15 1 51 030	Ladeburg.....	14,68	328	22	39279
15 1 51 031	Leitzkau.....	36,97	1 234	33	39279
15 1 51 032	Leps.....	21,90	325	14	39264
15 1 51 033	Lindau, Stadt.....	34,64	1 256	36	39264
15 1 51 034	Loburg, Stadt.....	44,38	2 609	58	39279
15 1 51 035	Lübs.....	14,75	466	31	39264
15 1 51 036	Luko.....	13,19	218	16	06869
15 1 51 037	Luso.....	20,25	325	16	39264
15 1 51 038	Möllensdorf.....	10,62	189	17	06869
15 1 51 039	Moritz.....	16,18	413	25	39264
15 1 51 040	Mühlstedt.....	12,04	202	16	06862
15 1 51 041	Nedlitz.....	33,20	882	26	39264
15 1 51 042	Nutha.....	9,42	299	31	39264
15 1 51 043	Oranienbaum, Stadt.....	32,30	3 687	114	06785
15 1 51 044	Polenzko.....	19,92	354	17	39264
15 1 51 045	Prödel.....	5,31	300	56	39264
15 1 51 046	Pulspforde.....	10,15	211	20	39264
15 1 51 047	Ragösen.....	10,35	245	23	06862
15 1 51 048	Rehsen.....	7,86	308	39	06786
15 1 51 049	Reuden.....	12,71	299	23	39264

1) * Bedeutet, daß die Gemeinde mehrere Postleitzahlen hat;
die hier genannte Zahl ist diejenige des Verwaltungssitzes der Gemeinde.

**3 Gemeinden in systematischer Ordnung mit Schlüsselnummer, Fläche, Bevölkerung,
Bevölkerungsdichte und Postleitzahl am 31.12.1998**

Schlüssel- nummer	Land, Reg.-Bezirk, Kreis, Gemeinde	Fläche km 2	Bevölkerung	Ein- wohner je km2	Post- leitzahl 1)
15 1 51 050	Riesigk.....	6,13	244	39	06786
15 1 51 051	Rodleben.....	20,50	1 665	81	06862
15 1 51 052	Rosian.....	29,50	643	21	39279
15 1 51 053	Roßlau (Elbe), Stadt.....	31,33	14 397	459	06862
15 1 51 054	Schweinitz.....	35,80	341	9	39279
15 1 51 055	Senst.....	12,45	246	19	06869
15 1 51 056	Serno.....	33,85	419	12	06862
15 1 51 057	Stackelitz.....	17,58	215	12	06862
15 1 51 058	Steutz.....	32,28	1 016	31	39264
15 1 51 059	Straguth.....	21,38	303	14	39264
15 1 51 060	Streetz.....	18,42	348	18	06862
15 1 51 061	Thießen.....	8,35	616	73	06862
15 1 51 062	Vockerode.....	18,97	2 073	109	06786
15 1 51 063	Walternienburg.....	18,77	599	31	39264
15 1 51 064	Wörlitz, Stadt.....	28,05	1 787	63	06786
15 1 51 065	Wörpen.....	20,45	295	14	06869
15 1 51 066	Zeppernick.....	33,61	786	23	39279
15 1 51 067	Zerbst, Stadt.....	39,07	16 773	429	39261
15 1 51 068	Zernitz.....	13,70	288	21	39264
15 1 51 069	Zieko.....	12,36	199	16	06869
	zusammen ...	1 225,39	79 240	65	X
15 1 53	Bernburg Sitz: Bernburg (Saale), Stadt				
15 1 53 001	Aderstedt.....	8,45	558	66	06408
15 1 53 002	Alsleben (Saale), Stadt.....	23,65	2 920	123	06425
15 1 53 003	Baalberge.....	9,64	1 425	147	06408
15 1 53 004	Beesenlaublingen.....	19,53	1 727	88	06425
15 1 53 005	Belleben.....	16,40	1 072	65	06425
15 1 53 006	Bernburg (Saale), Stadt.....	46,81	34 953	746	06406
15 1 53 007	Blendorf.....	4,75	858	180	06408
15 1 53 008	Cörmigk.....	7,48	600	80	06408
15 1 53 009	Edlau.....	10,21	559	54	06420
15 1 53 010	Gerbitz.....	9,02	704	78	06429
15 1 53 011	Gerlebogk.....	5,77	413	71	06420
15 1 53 012	Golbitz.....	6,03	222	36	06420
15 1 53 013	Gröna.....	7,68	624	81	06408
15 1 53 014	Güsten, Stadt.....	24,25	4 378	180	39439
15 1 53 015	Ilberstedt.....	14,93	1 388	92	06408
15 1 53 016	Könnern, Stadt.....	30,20	4 204	139	06420
15 1 53 017	Latdorf.....	9,16	831	90	06408
15 1 53 018	Lebendorf.....	11,02	1 050	95	06420
15 1 53 019	Neugattersleben.....	13,57	1 011	74	06429
15 1 53 020	Nienburg (Saale), Stadt.....	24,55	4 926	200	06429
15 1 53 021	Peißen.....	9,80	1 258	128	06408
15 1 53 022	Plötzkau.....	23,91	1 634	68	06425
15 1 53 023	Pobzig.....	10,99	451	41	06429
15 1 53 024	Poley.....	9,90	689	69	06408
15 1 53 025	Preußlitz.....	9,17	886	96	06408
15 1 53 026	Schackstedt.....	9,18	523	56	06425
15 1 53 027	Strenznaundorf.....	8,68	449	51	06425
15 1 53 029	Wedlitz.....	11,82	455	38	06429
15 1 53 030	Wiendorf.....	3,65	358	98	06420
15 1 53 031	Wohlsdorf.....	7,48	575	76	06408
15 1 53 032	Zickeritz.....	6,17	253	41	06420
	zusammen ...	413,85	71 954	174	X

1) * Bedeutet, daß die Gemeinde mehrere Postleitzahlen hat;
die hier genannte Zahl ist diejenige des Verwaltungssitzes der Gemeinde.

3 Gemeinden in systematischer Ordnung mit Schlüsselnummer, Fläche, Bevölkerung, Bevölkerungsdichte und Postleitzahl am 31.12.1998

Schlüssel- nummer	Land, Reg.-Bezirk, Kreis, Gemeinde	Fläche km 2	Bevölkerung	Ein- wohner je km2	Post- leit- zahl 1)
15 1 54	Bitterfeld Sitz: Bitterfeld, Stadt				
15 1 54 001	Altjeßnitz.....	6,42	527	82	06800
15 1 54 002	Bitterfeld, Stadt.....	27,84	16 693	599	06749
15 1 54 003	Bobbau.....	7,94	1 692	213	06766
15 1 54 004	Brehna, Stadt.....	19,14	3 007	157	06796
15 1 54 005	Burgkennitz.....	14,77	758	51	06804
15 1 54 006	Friedersdorf.....	4,38	2 104	480	06749
15 1 54 007	Glebitzsch.....	15,12	697	46	06794
15 1 54 008	Götnitz.....	7,64	454	59	06780
15 1 54 009	Gossa.....	9,61	951	98	06773
15 1 54 010	Greppin.....	8,18	3 255	397	06803
15 1 54 011	Gröbern.....	8,39	728	86	06773
15 1 54 012	Großzöberitz.....	8,05	548	68	06780
15 1 54 013	Heideloh.....	3,14	204	64	06780
15 1 54 014	Holzweißig.....	13,87	3 557	256	06808
15 1 54 015	Jeßnitz, Stadt.....	14,25	3 921	275	06800
15 1 54 016	Krina.....	14,98	782	52	06774
15 1 54 017	Löberitz.....	16,07	1 132	70	06780
15 1 54 018	Marke.....	5,23	515	98	06779
15 1 54 019	Mühlbeck.....	4,80	902	187	06774
15 1 54 020	Muldenstein.....	3,57	2 309	646	06804
15 1 54 021	Petersroda.....	6,22	606	97	06809
15 1 54 022	Plodda.....	3,34	426	127	06774
15 1 54 023	Pouch.....	29,70	1 767	59	06774
15 1 54 024	Quetzdölsdorf.....	6,36	487	76	06780
15 1 54 025	Raguhn, Stadt.....	15,24	3 921	257	06779
15 1 54 026	Ramsin.....	5,69	1 035	181	06794
15 1 54 027	Renneritz.....	3,48	480	137	06794
15 1 54 028	Retzau.....	4,59	376	81	06779
15 1 54 030	Rödgen.....	5,31	360	67	06766
15 1 54 031	Rösa.....	21,12	1 006	47	06774
15 1 54 032	Roitzsch.....	17,14	2 821	164	06809
15 1 54 033	Salzfurkapelle.....	14,64	882	60	06779
15 1 54 034	Sandersdorf.....	9,24	7 137	772	06792
15 1 54 035	Schierau.....	29,82	851	28	06779
15 1 54 036	Schlaitz.....	4,94	1 015	205	06774
15 1 54 037	Schrenz.....	10,41	657	63	06780
15 1 54 038	Schwemsa.....	17,13	652	38	06774
15 1 54 039	Spören.....	9,88	704	71	06780
15 1 54 040	Stumsdorf.....	5,56	745	133	06780
15 1 54 041	Thalheim.....	6,56	1 562	238	06766
15 1 54 042	Thurland.....	6,74	396	58	06779
15 1 54 043	Tornau vor der Heide.....	14,78	502	33	06779
15 1 54 044	Wolfen, Stadt.....	17,82	34 587	1 940	06766
15 1 54 045	Zörbig, Stadt.....	22,95	4 140	180	06780
15 1 54 046	Zscherndorf.....	2,54	1 854	729	06794
	zusammen ...	504,59	113 705	225	X
15 1 59	Köthen Sitz: Köthen (Anh.), Stadt				
15 1 59 001	Aken (Elbe), Stadt.....	59,89	10 066	168	06385
15 1 59 002	Arensdorf.....	6,58	499	75	06369
15 1 59 003	Baasdorf.....	7,27	455	62	06388
15 1 59 004	Chörau.....	4,19	236	56	06386
15 1 59 005	Cösitz.....	5,31	351	66	06369
15 1 59 006	Cosa.....	6,63	246	37	06369
15 1 59 007	Diebzig.....	8,67	291	33	06369
15 1 59 008	Dohndorf.....	8,23	365	44	06369
15 1 59 009	Dornbock.....	11,92	371	31	06369

1) * Bedeutet, daß die Gemeinde mehrere Postleitzahlen hat;
die hier genannte Zahl ist diejenige des Verwaltungssitzes der Gemeinde.

3 Gemeinden in systematischer Ordnung mit Schlüsselnummer, Fläche, Bevölkerung,
Bevölkerungsdichte und Postleitzahl am 31.12.1998

Schlüssel- nummer	Land, Reg.-Bezirk, Kreis, Gemeinde	Fläche km 2	Bevölkerung	Ein- wohner je km2	Post- leit- zahl 1)
15 1 59 010	Drosa.....	10,57	723	68	06369
15 1 59 011	Edderitz.....	10,26	1 329	129	06388
15 1 59 012	Elsnigk.....	6,91	762	110	06386
15 1 59 013	Fraßdorf.....	2,69	232	86	06386
15 1 59 014	Glauzig.....	3,20	489	152	06369
15 1 59 015	Gnetsch.....	3,80	415	109	06369
15 1 59 016	Görzig.....	11,82	1 380	116	06369
15 1 59 017	Gröbzig, Stadt.....	15,26	2 968	194	06388
15 1 59 018	Großbadegast.....	11,19	703	62	06369
15 1 59 019	Großpaschleben.....	9,60	841	87	06369
15 1 59 020	Hinsdorf.....	8,53	509	59	06386
15 1 59 021	Kleinpaschleben.....	13,99	1 041	74	06369
15 1 59 023	Köthen (Anhalt), Stadt.....	42,86	30 748	717	06366
15 1 59 024	Libbesdorf.....	9,29	426	45	06386
15 1 59 025	Libehna.....	5,38	312	57	06369
15 1 59 026	Löbnitz an der Linde.....	5,37	322	59	06369
15 1 59 027	Maasdorf.....	4,34	447	102	06388
15 1 59 028	Meilendorf.....	7,89	217	27	06386
15 1 59 030	Michehn.....	16,58	935	56	06386
15 1 59 031	Osternienburg.....	12,66	2 267	179	06386
15 1 59 032	Plethen.....	4,23	297	70	06388
15 1 59 033	Prosigk.....	8,46	582	68	06369
15 1 59 034	Quellendorf.....	20,41	1 064	52	06386
15 1 59 035	Radegast, Stadt.....	3,95	1 389	351	06369
15 1 59 036	Reppichau.....	10,96	515	46	06386
15 1 59 037	Reupzig.....	8,58	361	42	06369
15 1 59 038	Riesdorf.....	4,63	158	34	06369
15 1 59 039	Scheuder.....	9,80	405	41	06386
15 1 59 040	Schortewitz.....	6,52	772	118	06369
15 1 59 041	Trebbichau an der Fuhne.....	4,23	389	91	06386
15 1 59 042	Trinum.....	4,34	420	96	06369
15 1 59 043	Weißandt-Götzau.....	9,52	1 712	179	06369
15 1 59 044	Wieskau.....	6,80	360	52	06388
15 1 59 045	Wörbzig.....	8,96	440	49	06369
15 1 59 046	Wülknitz.....	8,10	563	69	06369
15 1 59 047	Wulfen.....	10,67	1 274	119	06369
15 1 59 048	Zabitz.....	8,32	544	65	06369
15 1 59 049	Zehbitz.....	10,98	386	35	06369
	zusammen ...	480,34	71 577	149	X
15 1 71	Wittenberg Sitz: Wittenberg, Lutherstadt				
15 1 71 001	Abtsdorf.....	9,70	1 509	155	06888
15 1 71 002	Annaburg, Stadt.....	97,85	3 588	36	06925
15 1 71 003	Arnsdorf.....	11,65	199	17	06917
15 1 71 004	Ateritz.....	18,44	562	30	06901
15 1 71 005	Axien.....	22,57	663	29	06922
15 1 71 006	Bad Schmiedeberg, Stadt.....	42,99	4 330	100	06905
15 1 71 008	Bergwitz.....	15,67	1 782	113	06773
15 1 71 009	Bethau.....	5,67	223	39	06925
15 1 71 010	Boßdorf.....	25,35	662	26	06895
15 1 71 011	Bülzig.....	15,03	829	55	06895
15 1 71 012	Busckuhnsdorf.....	3,80	81	21	06926
15 1 71 013	Dabrun.....	18,61	757	40	06888
15 1 71 014	Dietrichsdorf.....	10,62	266	25	06888
15 1 71 015	Dorna.....	5,84	196	33	06901
15 1 71 017	Elster (Elbe).....	20,68	2 776	134	06918
15 1 71 018	Eutzsch.....	13,82	737	53	06888
15 1 71 019	Gadegast.....	11,15	242	21	06918
15 1 71 020	Gentha.....	13,73	295	21	06918
15 1 71 021	Globig-Bleddin.....	15,92	681	42	06901
15 1 71 023	Gräfenhainichen, Stadt.....	41,64	9 171	220	06773

1) * Bedeutet, daß die Gemeinde mehrere Postleitzahlen hat;
die hier genannte Zahl ist diejenige des Verwaltungssitzes der Gemeinde.

3 Gemeinden in systematischer Ordnung mit Schlüsselnummer, Fläche, Bevölkerung, Bevölkerungsdichte und Postleitzahl am 31.12.1998

Schlüssel- nummer	Land, Reg.-Bezirk, Kreis, Gemeinde	Fläche km 2	Bevölkerung	Ein- wohner je km2	Post- leit- zahl 1)
15 1 71 024	Groß Naundorf.....	17,68	873	49	06925
15 1 71 025	Holzdorf.....	15,43	1 908	123	06926
15 1 71 026	Jessen (Elster), Stadt.....	176,21	11 237	63	06917
15 1 71 027	Jüdenberg.....	24,47	653	26	06773
15 1 71 028	Kemberg, Stadt.....	25,06	2 796	111	06901
15 1 71 030	Kleinrkorga.....	3,16	90	28	06926
15 1 71 031	Klößen.....	14,94	749	50	06917
15 1 71 032	Korgau.....	11,66	367	31	06905
15 1 71 033	Kropstädt.....	32,13	1 429	44	06895
15 1 71 034	Labrun.....	5,01	136	27	06922
15 1 71 035	Lebien.....	12,74	437	34	06922
15 1 71 036	Leetza.....	21,86	409	18	06895
15 1 71 037	Leipa.....	7,78	99	12	06917
15 1 71 038	Linda (Elster).....	19,15	652	34	06928
15 1 71 039	Listerfehrda.....	6,55	390	59	06918
15 1 71 040	Löben.....	9,05	299	33	06925
15 1 71 041	Mellnitz.....	5,98	64	10	06918
15 1 71 042	Meuro.....	26,59	724	27	06905
15 1 71 043	Mochau.....	10,96	594	54	06888
15 1 71 044	Möhlau.....	24,77	2 378	96	06791
15 1 71 045	Mönchenhöfe.....	5,98	165	27	06926
15 1 71 046	Morxdorf.....	7,94	282	35	06918
15 1 71 047	Mühlanger.....	12,21	1 518	124	06888
15 1 71 048	Naundorf bei Seyda.....	12,77	189	14	06918
15 1 71 049	Neuerstadt.....	6,73	143	21	06926
15 1 71 050	Nudersdorf.....	4,97	1 136	228	06896
15 1 71 051	Plossig.....	11,12	318	28	06922
15 1 71 052	PremSENDorf.....	4,83	129	26	06926
15 1 71 053	Prettin, Stadt.....	28,79	2 344	81	06922
15 1 71 054	Pretzsch (Elbe), Stadt.....	20,92	1 969	94	06909
15 1 71 055	Priesitz.....	10,09	304	30	06909
15 1 71 056	Purzien.....	8,87	162	18	06925
15 1 71 057	Rackith.....	18,97	707	37	06901
15 1 71 058	Rade.....	5,87	198	33	06917
15 1 71 059	Radis.....	19,82	1 415	71	06773
15 1 71 060	Rahnsdorf.....	10,74	223	20	06895
15 1 71 061	Reicho.....	3,42	65	19	06926
15 1 71 062	Rotta.....	29,37	944	32	06773
15 1 71 063	Ruhlsdorf.....	13,68	299	21	06917
15 1 71 064	Schköna.....	29,16	851	29	06773
15 1 71 065	Schleesen.....	23,63	576	24	06785
15 1 71 066	Schmilkendorf.....	6,15	248	40	06896
15 1 71 067	Schnellin.....	7,30	358	49	06901
15 1 71 068	Schützberg.....	11,03	185	16	06917
15 1 71 069	Selbitz.....	6,19	451	72	06773
15 1 71 070	Seyda, Stadt.....	12,54	1 118	89	06918
15 1 71 071	Söllichau.....	16,68	1 021	61	06774
15 1 71 072	Straach.....	22,64	987	43	06896
15 1 71 073	Tornau.....	25,81	617	23	06774
15 1 71 074	Trebitz.....	23,75	1 456	61	06909
15 1 71 075	Uthausen.....	8,00	226	28	06773
15 1 71 076	Wartenburg.....	15,67	934	59	06901
15 1 71 077	Wittenberg, Lutherstadt.....	117,77	50 352	427	06886
15 1 71 078	Zahna, Stadt.....	29,22	3 796	129	06895
15 1 71 079	Zemnick.....	6,83	129	18	06918
15 1 71 080	Zörnigall.....	3,57	1 011	283	06888
15 1 71 081	Zschornewitz.....	13,03	3 153	241	06791
	zusammen ...	1 507,97	135 812	90	X
15 1	Reg.-Bez. insgesamt ..	4 280,11	558 911	131	X

1) * Bedeutet, daß die Gemeinde mehrere Postleitzahlen hat;
die hier genannte Zahl ist diejenige des Verwaltungssitzes der Gemeinde.

3 Gemeinden in systematischer Ordnung mit Schlüsselnummer, Fläche, Bevölkerung,
Bevölkerungsdichte und Postleitzahl am 31.12.1998

Schlüssel- nummer	Land, Reg.-Bezirk, Kreis, Gemeinde	Fläche km 2	Bevölkerung	Ein- wohner je km2	Post- leit- zahl 1)
	Reg.-Bez. Halle				
	Kreisfreie Stadt				
15 2 02 000	Halle (Saale), Stadt.....	134,99	260 838	1 932	06108 *
	Landkreise				
15 2 56	Burgenlandkreis				
	Sitz: Naumburg (Saale), Stadt				
15 2 56 001	Abtlöbnitz.....	4,26	193	45	06628
15 2 56 002	Altenroda.....	14,34	625	43	06642
15 2 56 003	Bad Bibra, Stadt.....	22,00	2 283	103	06647
15 2 56 004	Bad Kösen, Stadt.....	35,72	6 072	169	06628
15 2 56 005	Balgstädt.....	8,65	682	78	06632
15 2 56 006	Baumersroda.....	6,69	370	55	06632
15 2 56 007	Bergisdorf.....	6,63	427	64	06712
15 2 56 008	Billroda.....	8,98	550	61	06647
15 2 56 009	Bornitz.....	3,73	623	167	06712
15 2 56 010	Breitenbach.....	19,39	348	17	06712
15 2 56 011	Bröckau.....	7,91	459	58	06724
15 2 56 012	Bucha.....	7,84	298	38	06642
15 2 56 013	Burgholzhausen.....	6,69	284	42	06648
15 2 56 014	Burgscheidungen.....	8,36	671	80	06636
15 2 56 015	Burkersroda.....	12,63	345	27	06647
15 2 56 016	Casikirchen.....	8,83	298	33	06618
15 2 56 017	Crölpa-Löbschütz.....	7,82	562	71	06628
15 2 56 018	Deuben.....	8,78	1 302	148	06682
15 2 56 019	Döbris.....	8,91	71	7	06727
15 2 56 020	Döschwitz.....	10,83	929	85	06712
15 2 56 021	Draschwitz.....	2,83	602	212	06712
15 2 56 022	Droßdorf.....	10,36	738	71	06712
15 2 56 023	Droyßig.....	10,76	2 011	186	06722
15 2 56 024	Ebersroda.....	4,27	205	48	06632
15 2 56 025	Eckartsberga, Stadt.....	20,12	1 977	98	06648
15 2 56 027	Freyburg (Unstrut), Stadt.....	23,92	4 539	189	06632
15 2 56 028	Geußnitz.....	7,55	685	90	06712
15 2 56 029	Gieckau.....	3,23	332	102	06618
15 2 56 030	Gleina.....	18,59	926	49	06632
15 2 56 031	Göbitz.....	4,96	439	88	06712
15 2 56 032	Görschen.....	9,36	530	56	06618
15 2 56 033	Goldschau.....	5,11	342	66	06721
15 2 56 034	Golzen.....	7,45	225	30	06636
15 2 56 035	Grana.....	7,99	842	105	06712
15 2 56 036	Größnitz.....	6,29	168	26	06632
15 2 56 037	Haynsburg.....	7,97	589	73	06712
15 2 56 038	Herrngosserstedt.....	11,59	659	56	06648
15 2 56 039	Heuckewalde.....	6,55	445	67	06712
15 2 56 040	Hirschroda.....	5,02	176	35	06636
15 2 56 041	Janisroda.....	3,81	203	53	06618
15 2 56 042	Kahlwinkel.....	6,80	414	60	06647
15 2 56 043	Karsdorf.....	19,84	2 632	132	06638
15 2 56 044	Kayna.....	13,87	1 606	115	06724
15 2 56 045	Kirchscheidungen.....	5,67	397	70	06636
15 2 56 046	Kleinhelmsdorf.....	3,84	324	84	06722
15 2 56 048	Klosterhäseler.....	19,90	886	44	06647
15 2 56 049	Könderitz.....	7,75	716	92	06712
15 2 56 050	Kretzschau.....	8,94	1 326	148	06712
15 2 56 051	Langendorf.....	10,05	713	70	06729
15 2 56 052	Laucha an der Unstrut, Stadt.....	17,09	2 807	164	06636
15 2 56 053	Leislau.....	7,46	314	42	06618

1) * Bedeutet, daß die Gemeinde mehrere Postleitzahlen hat;
die hier genannte Zahl ist diejenige des Verwaltungssitzes der Gemeinde.

3 Gemeinden in systematischer Ordnung mit Schlüsselnummer, Fläche, Bevölkerung,
Bevölkerungsdichte und Postleitzahl am 31.12.1998

Schlüssel- nummer	Land, Reg.-Bezirk, Kreis, Gemeinde	Fläche km 2	Bevölkerung	Ein- wohner je km2	Post- leit- zahl 1)
15 2 56 054	Löbbitz.....	11,09	497	44	06618
15 2 56 055	Lossa.....	16,05	929	57	06647
15 2 56 056	Luckenau.....	6,91	720	104	06727
15 2 56 057	Meineweh.....	15,79	678	42	06721
15 2 56 058	Memleben.....	16,74	851	50	06642
15 2 56 059	Mertendorf.....	6,98	704	100	06618
15 2 56 060	Möllern.....	12,45	452	36	06628
15 2 56 061	Molau.....	13,39	703	52	06618
15 2 56 062	Naumburg (Saale), Stadt.....	76,03	30 696	403	06618
15 2 56 063	Nebra (Unstrut), Stadt.....	11,49	3 054	265	06642
15 2 56 064	Nonnewitz.....	5,72	924	161	06727
15 2 56 065	Osterfeld, Stadt.....	7,07	1 566	221	06721
15 2 56 066	Pödelitz.....	10,57	371	35	06618
15 2 56 067	Pretzsch.....	2,38	188	78	06667
15 2 56 068	Prießnitz.....	6,49	355	54	06618
15 2 56 069	Profen.....	7,94	1 238	155	06725
15 2 56 070	Rehmsdorf.....	10,35	1 221	117	06729
15 2 56 071	Reinsdorf.....	7,56	667	88	06642
15 2 56 072	Reuden.....	9,57	1 071	111	06725
15 2 56 073	Saubach.....	13,00	806	62	06647
15 2 56 074	Schellbach.....	10,40	581	55	06712
15 2 56 075	Schleberoda.....	4,17	204	48	06632
15 2 56 076	Schönbürg.....	14,83	1 284	86	06618
15 2 56 077	Spielberg.....	9,03	374	41	06628
15 2 56 078	Spora.....	11,11	1 095	98	06724
15 2 56 079	Steinburg.....	9,63	223	23	06647
15 2 56 080	Stößen, Stadt.....	7,29	1 089	149	06667
15 2 56 081	Taugwitz.....	10,00	592	59	06628
15 2 56 082	Thalwinkel.....	5,97	189	31	06647
15 2 56 083	Theißen.....	5,36	2 080	388	06727
15 2 56 084	Tröglitz.....	11,60	2 799	241	06729
15 2 56 085	Tromsdorf.....	9,14	479	52	06648
15 2 56 086	Unterkaa.....	7,07	312	44	06721
15 2 56 087	Utenbach.....	5,08	152	29	06618
15 2 56 088	Waldau.....	5,55	525	94	06721
15 2 56 089	Wangen.....	6,36	571	89	06642
15 2 56 090	Weickelsdorf.....	6,02	466	77	06722
15 2 56 091	Weischütz.....	3,18	179	56	06636
15 2 56 092	Weißenborn.....	9,56	382	39	06724
15 2 56 093	Wethau.....	4,21	771	183	06618
15 2 56 094	Wetterzeube.....	14,07	1 207	85	06722
15 2 56 095	Wischroda.....	12,96	559	43	06647
15 2 56 096	Wittgendorf.....	12,81	696	54	06712
15 2 56 097	Wohlmirstedt.....	16,48	1 003	60	06642
15 2 56 098	Würchwitz.....	14,17	719	50	06712
15 2 56 100	Zeitz, Stadt.....	24,63	33 750	1 370	06712
15 2 56 101	Zeuchfeld.....	4,70	236	50	06632
	zusammen ...	1 040,88	146 368	141	X
15 2 60	Mansfelder Land Sitz: Eisleben, Lutherstadt				
15 2 60 001	Abberode.....	16,90	430	25	06543
15 2 60 002	Ahlsdorf.....	5,09	1 997	392	06313
15 2 60 003	Alterode.....	7,78	501	64	06543
15 2 60 004	Amsdorf.....	5,62	605	107	06317
15 2 60 005	Annarode.....	12,07	591	48	06308
15 2 60 006	Arnstedt.....	8,76	619	70	06333
15 2 60 007	Aseleben.....	3,81	549	144	06317
15 2 60 008	Augsdorf.....	4,51	650	144	06308
15 2 60 009	Benndorf.....	5,77	2 598	450	06184
15 2 60 010	Biesenrode.....	8,49	470	55	06343
15 2 60 011	Bischofrode.....	10,52	751	71	06295

1) * Bedeutet, daß die Gemeinde mehrere Postleitzahlen hat;
die hier genannte Zahl ist diejenige des Verwaltungssitzes der Gemeinde.

3 Gemeinden in systematischer Ordnung mit Schlüsselnummer, Fläche, Bevölkerung, Bevölkerungsdichte und Postleitzahl am 31.12.1998

Schlüssel- nummer	Land, Reg.-Bezirk, Kreis, Gemeinde	Fläche km 2	Bevölkerung	Ein- wohner je km2	Post- leit- zahl 1)
15 2 60 012	Bornstedt.....	9,30	1 044	112	06295
15 2 60 013	Bräunrode.....	17,75	516	29	06333
15 2 60 014	Braunschwende.....	7,89	675	85	06543
15 2 60 015	Burgsdorf.....	3,93	225	57	06295
15 2 60 016	Dederstedt.....	8,67	504	58	06295
15 2 60 017	Eislöben, Lutherstadt.....	39,55	21 944	554	06295
15 2 60 018	Erdeborn.....	12,20	1 181	96	06317
15 2 60 019	Freist.....	10,13	377	37	06347
15 2 60 020	Friedeburg (Saale).....	6,50	565	86	06347
15 2 60 021	Friedeburgerhütte.....	2,60	234	90	06347
15 2 60 022	Friesdorf.....	18,03	449	24	06543
15 2 60 023	Gerbstedt, Stadt.....	21,49	3 449	160	06347
15 2 60 024	Gorenzen.....	6,73	380	56	06343
15 2 60 025	Greifenhagen.....	4,68	278	59	06333
15 2 60 026	Großörner.....	12,76	2 357	184	06348
15 2 60 027	Harkerode.....	6,43	395	61	06543
15 2 60 028	Hedersleben.....	20,06	1 128	56	06295
15 2 60 029	Heiligenthal.....	17,09	954	55	06347
15 2 60 030	Helbra.....	9,26	5 228	564	06311
15 2 60 031	Hergisdorf.....	9,54	2 053	215	06313
15 2 60 032	Hermerode.....	4,06	137	33	06543
15 2 60 033	Hettstedt, Stadt.....	19,82	18 847	950	06333
15 2 60 034	Hornburg.....	11,35	421	37	06295
15 2 60 035	Hübitz.....	3,83	406	106	06308
15 2 60 036	Inlewitz.....	9,29	387	41	06347
15 2 60 037	Klostermansfeld.....	8,79	3 067	348	06308
15 2 60 038	Lüttchendorf.....	7,84	651	83	06317
15 2 60 039	Mansfeld, Stadt.....	11,30	3 816	337	06343
15 2 60 040	Möllendorf.....	9,89	326	32	06343
15 2 60 041	Molmerswende.....	13,70	318	23	06543
15 2 60 042	Neehausen.....	12,58	320	25	06295
15 2 60 043	Osterhausen.....	16,51	1 188	71	06295
15 2 60 044	Piskaborn.....	6,43	322	50	06343
15 2 60 045	Polleben.....	17,48	1 210	69	06295
15 2 60 046	Quenstedt.....	15,20	884	58	06333
15 2 60 047	Ritterode.....	7,43	349	46	06333
15 2 60 048	Ritzgerode.....	2,46	98	39	06543
15 2 60 049	Röblingen am See.....	13,55	3 331	245	06317
15 2 60 050	Rothenschirmbach.....	10,18	692	67	06295
15 2 60 051	Rottelsdorf.....	7,97	363	45	06295
15 2 60 052	Sandersleben, Stadt.....	18,22	2 328	127	06456
15 2 60 053	Schmalzerode.....	1,26	318	252	06295
15 2 60 054	Seeburg.....	14,83	668	45	06317
15 2 60 055	Siebigerode.....	3,15	693	220	06308
15 2 60 056	Siersleben.....	10,01	1 740	173	06308
15 2 60 057	Stangerode.....	9,65	409	42	06543
15 2 60 058	Stedten.....	9,62	1 171	121	06317
15 2 60 059	Sylda.....	9,33	555	59	06333
15 2 60 060	Utzigerode.....	5,29	185	34	06543
15 2 60 061	Unterrißdorf.....	8,35	448	53	06295
15 2 60 062	Vatterode.....	9,92	793	79	06343
15 2 60 063	Volkstedt.....	10,62	1 151	108	06295
15 2 60 064	Walbeck.....	9,66	932	96	06333
15 2 60 065	Wansleben am See.....	7,84	1 794	228	06318
15 2 60 066	Welbsleben.....	9,06	842	92	06333
15 2 60 067	Welfesholz.....	3,90	246	63	06333
15 2 60 068	Wiederstedt.....	9,54	1 169	122	06333
15 2 60 069	Wimmelburg.....	8,56	1 409	164	06313
15 2 60 070	Wippra.....	46,09	1 689	36	06543
15 2 60 071	Wolferode.....	5,34	1 318	246	06295
15 2 60 072	Zabenstedt.....	4,89	287	58	06347
	zusammen ...	758,70	110 975	146	X

1) * Bedeutet, daß die Gemeinde mehrere Postleitzahlen hat;
die hier genannte Zahl ist diejenige des Verwaltungssitzes der Gemeinde.

3 Gemeinden in systematischer Ordnung mit Schlüsselnummer, Fläche, Bevölkerung,
Bevölkerungsdichte und Postleitzahl am 31.12.1998

Schlüssel- nummer	Land, Reg.-Bezirk, Kreis, Gemeinde	Fläche km 2	Bevölkerung	Ein- wohner je km2	Post- leitz- zahl 1)
15 2 61	Merseburg-Querfurt Sitz: Merseburg (Saale), Stadt				
15 2 61 001	Albersroda.....	13,58	537	39	06268
15 2 61 002	Alberstedt.....	8,78	564	64	06279
15 2 61 003	Barl Dürrenberg, Stadt.....	17,49	12 185	696	06231
15 2 61 004	Bad Lauchstädt, Stadt.....	25,21	4 920	195	06246
15 2 61 005	Barnstädt.....	18,21	1 317	72	06268
15 2 61 006	Beuna (Geiseltal).....	6,01	1 012	168	06259
15 2 61 007	Branderoda.....	5,94	220	37	06632
15 2 61 008	Braunsbedra, Stadt.....	29,46	6 920	234	06242
15 2 61 009	Burgliebenau.....	5,31	446	83	06184
15 2 61 010	Delitz am Berge.....	7,90	1 006	127	06246
15 2 61 011	Ermlitz.....	7,99	1 482	185	06184
15 2 61 012	Esperstedt.....	10,96	832	75	06279
15 2 61 013	Farnstädt.....	18,33	1 303	71	06279
15 2 61 014	Frankleben.....	11,37	1 658	145	06259
15 2 61 015	Friedensdorf.....	3,29	297	90	06254
15 2 61 017	Geusa.....	12,63	1 411	111	06217
15 2 61 018	Grockstädt.....	12,04	482	40	06268
15 2 61 019	Gröst.....	12,45	669	53	06632
15 2 61 021	Großkayna.....	9,25	1 091	117	06242
15 2 61 022	Günthersdorf.....	3,26	1 221	374	06254
15 2 61 023	Horburg-Maßlau.....	3,97	610	153	06254
15 2 61 024	Klobikau.....	11,98	630	52	06246
15 2 61 025	Knapendorf.....	11,23	559	49	06246
15 2 61 026	Kötschlitz.....	5,40	845	156	06254
15 2 61 027	Kötzschau.....	16,78	2 127	126	06231
15 2 61 028	Korbetha.....	3,00	201	67	06258
15 2 61 029	Kreypau.....	13,91	497	35	06231
15 2 61 030	Krumpa.....	10,15	1 225	120	06242
15 2 61 031	Langeneichstädt.....	21,88	1 664	76	06268
15 2 61 032	Leimbach.....	4,95	380	76	06268
15 2 61 033	Leuna, Stadt.....	12,69	7 621	600	06237
15 2 61 035	Luppenau.....	7,19	542	75	06254
15 2 61 036	Merseburg, Stadt.....	34,57	38 845	1 123	06217
15 2 61 038	Milzau.....	17,34	1 076	62	06246
15 2 61 039	Mücheln (Geiseltal), Stadt.....	33,50	7 091	211	06249
15 2 61 040	Nempitz.....	6,06	298	49	06231
15 2 61 041	Nemsdorf-Göhrendorf.....	17,11	1 080	63	06268
15 2 61 042	Obhausen.....	26,33	1 968	74	06268
15 2 61 043	Obles-Schlechtewitz.....	1,66	219	131	06231
15 2 61 044	Oechlitz.....	11,96	625	52	06268
15 2 61 045	Querfurt, Stadt.....	52,02	10 018	192	06268
15 2 61 046	Raßnitz.....	17,80	942	52	06184
15 2 61 047	Rodden.....	3,61	238	65	06231
15 2 61 048	Röglitz.....	5,49	330	60	06184
15 2 61 049	Roßbach.....	14,12	1 894	134	06242
15 2 61 050	Schafstädt, Stadt.....	22,92	2 326	101	06255
15 2 61 051	Schkopau.....	10,15	3 167	312	06258
15 2 61 052	Schmon.....	15,63	884	56	06268
15 2 61 053	Schraplau, Stadt.....	7,05	1 559	221	06279
15 2 61 054	Spergau.....	10,80	1 227	113	06237
15 2 61 055	Steigra.....	16,07	966	60	06268
15 2 61 056	Tollwitz.....	10,92	1 260	115	06231
15 2 61 057	Vitzenburg.....	14,16	856	60	06268
15 2 61 058	Wallendorf (Luppe).....	9,06	982	108	06254
15 2 61 059	Weißenschirmbach.....	10,46	586	56	06268
15 2 61 060	Wünsch.....	12,85	696	54	06255
15 2 61 061	Ziegelroda.....	45,96	913	19	06268
15 2 61 062	Zöschen.....	7,20	1 059	147	06254
15 2 61 063	Zweimen.....	7,31	351	48	06254
	zusammen ...	804,70	137 930	171	X

1) * Bedeutet, daß die Gemeinde mehrere Postleitzahlen hat;
die hier genannte Zahl ist diejenige des Verwaltungssitzes der Gemeinde.

3 Gemeinden in systematischer Ordnung mit Schlüsselnummer, Fläche, Bevölkerung, Bevölkerungsdichte und Postleitzahl am 31.12.1998

Schlüssel- nummer	Land, Reg.-Bezirk, Kreis, Gemeinde	Fläche km 2	Bevölkerung	Ein- wohner je km2	Post- leit- zahl 1)
15 2 65	Saalkreis Sitz: Halle (Saale), Stadt				
15 2 65 001	Angersdorf.....	6,37	1 146	179	06179
15 2 65 002	Beesenstedt.....	17,57	1 344	76	06198
15 2 65 003	Bennstedt.....	9,34	1 415	151	06179
15 2 65 004	Brachstedt.....	14,52	952	65	06188
15 2 65 005	Brachwitz.....	8,34	1 019	122	06198
15 2 65 006	Braschwitz.....	6,90	1 281	185	06188
15 2 65 007	Dieskau.....	9,62	2 924	303	06184
15 2 65 008	Döblitz.....	6,24	193	30	06198
15 2 65 009	Dölbau.....	9,18	1 246	135	06184
15 2 65 010	Döllnitz.....	6,10	1 368	224	06184
15 2 65 011	Döbel.....	10,24	358	34	06198
15 2 65 012	Domnitz.....	17,07	817	47	06420
15 2 65 013	Dornstedt.....	10,41	811	77	06179
15 2 65 014	Fienstedt.....	8,52	271	31	06198
15 2 65 015	Gimritz.....	7,67	398	51	06198
15 2 65 016	Gröbers.....	24,07	2 667	110	06184
15 2 65 017	Großkugel.....	8,07	2 125	263	06184
15 2 65 018	Gutenberg.....	4,11	902	219	06193
15 2 65 019	Höhnstedt.....	14,04	1 624	115	06179
15 2 65 020	Hohenthurm.....	7,76	2 112	272	06188
15 2 65 021	Hohenweiden.....	9,74	719	73	06179
15 2 65 022	Holleben.....	18,90	1 616	85	06179
15 2 65 023	Kloschwitz.....	10,28	487	47	06198
15 2 65 024	Krosigk.....	9,03	901	99	06193
15 2 65 025	Kütten.....	8,92	442	49	06193
15 2 65 026	Landsberg, Stadt.....	20,82	4 596	220	06188
15 2 65 027	Langenbogen.....	6,81	1 935	284	06179
15 2 65 028	Lieskau.....	4,58	2 541	554	06120
15 2 65 029	Lochau.....	6,65	1 048	157	06184
15 2 65 030	Löbejün, Stadt.....	20,52	2 461	119	06193
15 2 65 031	Mösthinsdorf.....	5,18	310	59	06193
15 2 65 032	Morl.....	9,03	923	102	06193
15 2 65 033	Nauendorf.....	11,52	1 915	166	06193
15 2 65 034	Nehitz.....	2,49	411	165	06193
15 2 65 035	Neutz-Lettewitz.....	15,22	996	65	06198
15 2 65 036	Niemberg.....	11,72	1 301	111	06188
15 2 65 037	Oppin.....	15,74	1 603	101	06188
15 2 65 038	Ostrau.....	12,09	1 066	88	06193
15 2 65 039	Peißen.....	10,34	1 117	108	06188
15 2 65 040	Petersberg.....	10,89	698	64	06193
15 2 65 041	Plötz.....	7,74	837	108	06193
15 2 65 042	Queis.....	14,19	1 272	89	06188
15 2 65 043	Reußen.....	8,86	807	91	06188
15 2 65 044	Rothenburg.....	5,40	1 134	210	06420
15 2 65 045	Salzmünde.....	18,00	2 698	149	06198
15 2 65 046	Schochwitz.....	15,81	1 156	73	06179
15 2 65 047	Schwerz.....	9,55	538	56	06188
15 2 65 048	Sennewitz.....	4,30	1 588	369	06193
15 2 65 049	Sietzsch.....	11,47	730	63	06188
15 2 65 050	Spickendorf.....	7,99	639	79	06188
15 2 65 051	Steuden.....	13,69	1 022	74	06179
15 2 65 052	Teicha.....	9,97	1 423	142	06193
15 2 65 053	Teutschenthal.....	29,73	6 729	226	06179
15 2 65 054	Wallwitz (Saalkreis).....	12,13	1 148	94	06193
15 2 65 055	Wettin, Stadt.....	16,95	2 251	132	06198
15 2 65 056	Zappendorf.....	11,19	1 590	142	06179
15 2 65 057	Zscherben.....	4,69	1 432	305	06179
	zusammen ...	628,27	79 053	126	X

1) * Bedeutet, daß die Gemeinde mehrere Postleitzahlen hat;
die hier genannte Zahl ist diejenige des Verwaltungssitzes der Gemeinde.

3 Gemeinden in systematischer Ordnung mit Schlüsselnummer, Fläche, Bevölkerung,
Bevölkerungsdichte und Postleitzahl am 31.12.1998

Schlüssel- nummer	Land, Reg.-Bezirk, Kreis, Gemeinde	Fläche km 2	Bevölkerung	Ein- wohner je km2	Post- leit- zahl 1)
15 2 66	Sangerhausen Sitz: Sangerhausen, Stadt				
15 2 66 001	Allstedt, Stadt.....	31,85	3 479	109	06542
15 2 66 002	Bennungen.....	10,27	1 042	101	06536
15 2 66 003	Berga.....	25,67	2 018	78	06536
15 2 66 004	Beyernaumburg.....	12,61	795	63	06528
15 2 66 005	Blankenheim.....	14,85	1 441	97	06528
15 2 66 006	Breitenbach.....	4,90	310	63	06528
15 2 66 007	Breitenstein.....	6,74	558	82	06547
15 2 66 008	Breitungen.....	11,52	534	46	06536
15 2 66 009	Brücken (Helme).....	10,92	968	88	06528
15 2 66 010	Dietersdorf.....	16,69	327	19	06536
15 2 66 011	Drebsdorf.....	4,29	138	32	06528
15 2 66 012	Edersleben.....	9,05	1 250	138	06528
15 2 66 013	Emseloh.....	11,33	617	54	06528
15 2 66 014	Gonna.....	5,60	734	131	06528
15 2 66 015	Grillenberg.....	9,03	333	36	06528
15 2 66 016	Großleinungen.....	7,27	513	70	06528
15 2 66 017	Hackpfüffel.....	5,73	283	49	06528
15 2 66 018	Hainrode.....	7,35	373	50	06528
15 2 66 019	Hayn (Harz).....	20,04	667	33	06536
15 2 66 020	Holdenstedt.....	9,73	839	86	06528
15 2 66 021	Horia.....	4,19	192	45	06528
15 2 66 022	Katharinenrieth.....	5,70	235	41	06542
15 2 66 023	Kelbra (Kyffhäuser), Stadt.....	25,84	3 210	124	06537
15 2 66 024	Kleinleinungen.....	3,31	151	45	06528
15 2 66 025	Lengefeld.....	11,19	783	69	06528
15 2 66 026	Liedersdorf.....	2,79	258	92	06528
15 2 66 027	Martinsrieth.....	5,93	215	36	06528
15 2 66 028	Mittelhausen.....	12,66	614	48	06542
15 2 66 029	Morungen.....	13,50	210	15	06528
15 2 66 030	Niederröblingen (Helme).....	8,10	482	59	06542
15 2 66 031	Nienstedt.....	9,96	440	44	06542
15 2 66 032	Oberröblingen.....	16,05	1 643	102	06528
15 2 66 033	Obersdorf.....	12,43	547	44	06528
15 2 66 034	Pölsfeld.....	11,58	482	41	06528
15 2 66 035	Questenberg.....	17,25	411	23	06536
15 2 66 036	Riestedt.....	14,08	1 569	111	06528
15 2 66 037	Riethnordhausen.....	6,79	688	101	06528
15 2 66 038	Roßla.....	17,64	2 513	142	06536
15 2 66 039	Rotha.....	9,48	377	39	06528
15 2 66 040	Rottleberode.....	6,99	1 774	253	06548
15 2 66 041	Sangerhausen, Stadt.....	34,29	26 917	784	06526
15 2 66 042	Schwenda.....	10,22	703	68	06547
15 2 66 043	Sotterhausen.....	5,75	223	38	06528
15 2 66 044	Stolberg (Harz), Stadt.....	67,52	1 557	23	06547
15 2 66 045	Tilleda (Kyffhäuser).....	14,70	1 003	68	06537
15 2 66 046	Uftrungen.....	29,65	1 158	39	06548
15 2 66 047	Wallhausen.....	22,62	2 296	101	06528
15 2 66 048	Wettelrode.....	12,70	639	50	06528
15 2 66 049	Wickerode.....	6,87	322	46	06536
15 2 66 050	Winkel.....	12,70	344	27	06542
15 2 66 051	Wolferstedt.....	15,00	798	53	06542
15 2 66 052	Wolfsberg.....	6,79	192	28	06536
	zusammen ...	689,71	70 165	102	X

1) * Bedeutet, daß die Gemeinde mehrere Postleitzahlen hat;
die hier genannte Zahl ist diejenige des Verwaltungssitzes der Gemeinde.

3 Gemeinden in systematischer Ordnung mit Schlüsselnummer, Fläche, Bevölkerung,
Bevölkerungsdichte und Postleitzahl am 31.12.1998

Schlüssel- nummer	Land, Reg.-Bezirk, Kreis, Gemeinde	Fläche km 2	Bevölkerung	Ein- wohner je km2	Post- leit- zahl 1)
15 2 68	Weißenfels Sitz: Weißenfels, Stadt				
15 2 68 002	Burgwerben.....	4,42	944	213	06667
15 2 68 003	Dehlitz (Saale).....	8,78	588	66	06686
15 2 68 004	Goseck.....	14,58	1 195	81	06667
15 2 68 005	Granschütz.....	6,52	1 441	221	06679
15 2 68 006	Gröben.....	3,94	769	195	06682
15 2 68 007	Gröbitz.....	7,55	538	71	06667
15 2 68 008	Großgörschen.....	15,00	896	59	06686
15 2 68 010	Großkorbetha.....	12,68	2 263	178	06688
15 2 68 011	Hohenmölsen, Stadt.....	44,17	8 896	201	06679
15 2 68 012	Krauschwitz.....	12,39	658	53	06682
15 2 68 013	Langendorf.....	14,54	2 542	174	06667
15 2 68 014	Leißling.....	7,47	1 537	205	06667
15 2 68 015	Lützen, Stadt.....	17,27	3 980	230	06686
15 2 68 016	Markwerben.....	3,77	777	206	06667
15 2 68 017	Muschwitz.....	12,23	1 295	105	06679
15 2 68 018	Nessa.....	14,02	1 062	75	06682
15 2 68 019	Poserna.....	5,06	401	79	06686
15 2 68 020	Prittitz.....	11,33	1 048	92	06667
15 2 68 021	Reichardtswerben.....	9,30	1 352	145	06667
15 2 68 022	Rippach.....	7,79	692	88	06686
15 2 68 023	Röcken.....	11,80	623	52	06686
15 2 68 024	Schellkau.....	5,26	273	51	06682
15 2 68 025	Schkortleben.....	7,05	678	96	06688
15 2 68 026	Sössen.....	3,41	249	73	06686
15 2 68 027	Starsiedel.....	5,47	716	130	06686
15 2 68 028	Storkau.....	7,94	631	79	06386
15 2 68 029	Tagewerben.....	7,16	750	104	06667
15 2 68 030	Taucha.....	5,27	667	126	06679
15 2 68 031	Teuchern, Stadt.....	11,36	3 474	305	06682
15 2 68 032	Trebnitz.....	6,71	975	145	06217
15 2 68 033	Uichteritz.....	8,55	1 465	171	06667
15 2 68 034	Webau.....	10,65	1 209	113	06679
15 2 68 035	Weißenfels, Stadt.....	24,79	32 931	1 328	06667
15 2 68 036	Wengelsdorf.....	5,89	937	159	06688
15 2 68 037	Werschen.....	4,44	494	111	06682
15 2 68 038	Zembschen.....	4,24	529	124	06679
15 2 68 039	Zorbau.....	9,67	857	88	06679
	zusammen ...	372,47	80 332	216	X
15 2	Reg.-Bez. insgesamt ..	4 429,72	885 661	200	X
	Reg.-Bez. Magdeburg				
	Kreisfreie Stadt				
15 3 03 000	Magdeburg, Landeshauptstadt.....	192,79	239 462	1 242	39104 *
	Landkreise				
15 3 52	Aschersleben-Staßfurt Sitz: Aschersleben, Stadt				
15 3 52 001	Amesdorf.....	11,91	834	70	39439
15 3 52 002	Aschersleben, Stadt.....	52,99	28 376	535	06449
15 3 52 003	Borne.....	15,31	1 432	93	39435
15 3 52 004	Cochstedt, Stadt.....	29,12	1 495	51	06449
15 3 52 005	Drohn Dorf.....	6,11	560	91	06456
15 3 52 006	Egeln, Stadt.....	29,13	4 491	154	39435
15 3 52 007	Endorf.....	8,04	363	45	06333
15 3 52 008	Ermsleben, Stadt.....	26,33	2 868	108	06463

1) * Bedeutet, daß die Gemeinde mehrere Postleitzahlen hat;
die hier genannte Zahl ist diejenige des Verwaltungssitzes der Gemeinde.

3 Gemeinden in systematischer Ordnung mit Schlüsselnummer, Fläche, Bevölkerung,
Bevölkerungsdichte und Postleitzahl am 31.12.1998

Schlüssel- nummer	Land, Reg.-Bezirk, Kreis, Gemeinde	Fläche km 2	Bevölkerung	Ein- wohner je km2	Post- leitz- zahl 1)
15 3 52 009	Etgersleben.....	13,26	860	64	39448
15 3 52 010	Freckleben.....	12,38	846	68	06456
15 3 52 011	Friedrichsaue.....	4,44	256	57	06449
15 3 52 012	Frose.....	12,78	1 677	131	06464
15 3 52 013	Gatersleben.....	16,15	2 840	175	06466
15 3 52 014	Giersleben.....	20,13	1 326	65	06449
15 3 52 015	Groß Börnecke.....	21,92	1 864	85	39435
15 3 52 016	Groß Schierstedt.....	6,25	703	112	06449
15 3 52 017	Hakeborn.....	11,44	936	81	39448
15 3 52 018	Hecklingen, Stadt.....	27,55	4 008	145	39444
15 3 52 019	Hohenerxleben.....	10,16	984	96	39443
15 3 52 020	Hoym, Stadt.....	20,27	2 718	134	06467
15 3 52 021	Klein Schierstedt.....	7,33	417	56	06449
15 3 52 022	Löderburg.....	19,84	3 474	175	39446
15 3 52 023	Mehringen.....	11,73	1 121	95	06456
15 3 52 024	Meisdorf.....	19,56	1 156	59	06463
15 3 52 025	Nachterstedt.....	8,21	2 608	317	06469
15 3 52 026	Neu Königsau.....	9,70	379	39	06449
15 3 52 027	Neundorf (Anhalt).....	14,93	2 468	165	39418
15 3 52 028	Neuplatendorf.....	2,11	206	97	06333
15 3 52 029	Pansfelde.....	21,65	569	26	06543
15 3 52 030	Rathmannsdorf.....	6,74	771	114	39439
15 3 52 031	Reinstedt.....	13,11	1 256	95	06463
15 3 52 032	Schackenthal.....	6,97	343	49	06449
15 3 52 033	Schadeleben.....	16,44	745	45	06449
15 3 52 034	Schneidlingen.....	16,75	1 301	77	39435
15 3 52 035	Staßfurt, Stadt.....	21,46	21 543	1 003	39418
15 3 52 036	Tarthun.....	8,62	907	105	39435
15 3 52 037	Unseburg.....	16,76	1 453	86	39435
15 3 52 038	Westdorf.....	8,60	846	98	06449
15 3 52 039	Westeregeln.....	13,93	2 263	162	39448
15 3 52 040	Wieserode.....	12,18	143	11	06543
15 3 52 041	Willsleben.....	11,75	555	47	06449
15 3 52 042	Winnigen.....	13,74	785	57	06449
15 3 52 043	Wolmirsleben.....	16,90	1 672	98	39435
	zusammen ...	654,68	106 418	163	X
15 3 55	Bördekreis Sitz: Oschersleben (Bode), Stadt				
15 3 55 001	Altkendorf.....	5,09	280	55	39398
15 3 55 002	Altbrandsleben.....	7,71	315	40	39387
15 3 55 003	Altenweddingen.....	26,07	2 437	93	39171
15 3 55 004	Ampfurth.....	8,53	397	46	39387
15 3 55 005	Ausleben.....	33,30	2 091	62	39393
15 3 55 006	Bahrenndorf.....	19,67	1 079	54	39171
15 3 55 007	Barneberg.....	8,80	839	95	39393
15 3 55 008	Beckendorf-Neindorf.....	17,78	908	51	39393
15 3 55 009	Beyendorf.....	8,09	1 199	148	39171
15 3 55 010	Bottmersdorf.....	15,00	770	51	39164
15 3 55 011	Dodendorf.....	6,24	809	129	39171
15 3 55 012	Domersleben.....	15,65	1 191	76	39164
15 3 55 013	Drackenstein.....	7,19	441	61	39365
15 3 55 014	Dreileben.....	15,41	700	45	39365
15 3 55 015	Druxberge.....	7,46	451	60	39365
15 3 55 016	Eggenstedt.....	10,99	302	27	39365
15 3 55 017	Eilsleben.....	13,76	2 338	169	39365
15 3 55 018	Gröningen, Stadt.....	37,99	2 938	77	39397
15 3 55 019	Großalsleben, Stadt.....	11,25	979	87	39387
15 3 55 020	Groß Germersleben.....	14,43	567	39	39398
15 3 55 021	Groß Rodensleben.....	19,34	1 216	62	39167
15 3 55 022	Gunsleben.....	8,87	331	37	39393
15 3 55 023	Hadmersleben, Stadt.....	23,38	2 038	87	39398

1) * Bedeutet, daß die Gemeinde mehrere Postleitzahlen hat;
die hier genannte Zahl ist diejenige des Verwaltungssitzes der Gemeinde.

3 Gemeinden in systematischer Ordnung mit Schlüsselnummer, Fläche, Bevölkerung, Bevölkerungsdichte und Postleitzahl am 31.12.1998

Schlüssel- nummer	Land, Reg.-Bezirk, Kreis, Gemeinde	Fläche km 2	Bevölkerung	Ein- wohner je km2	Post- leitzahl 1)
15 3 55 024	Hamersleben.....	15,55	1 057	67	39393
15 3 55 025	Harbke.....	18,92	1 733	91	39365
15 3 55 026	Hötensleben.....	23,87	2 589	108	39393
15 3 55 027	Hohendodeleben.....	14,81	1 682	113	39167
15 3 55 028	Hordorf.....	14,17	736	51	39387
15 3 55 029	Hornhausen.....	18,79	1 831	97	39387
15 3 55 030	Kleinhalsleben.....	5,64	218	38	39398
15 3 55 031	Klein Oschersleben.....	8,57	754	87	39398
15 3 55 032	Klein Rodensleben.....	8,47	541	63	39167
15 3 55 033	Klein Wanzleben.....	8,64	2 171	251	39164
15 3 55 034	Kroppenstedt, Stadt.....	38,63	1 785	46	39397
15 3 55 035	Krottorf.....	10,45	576	55	39387
15 3 55 036	Langenweddingen.....	21,14	2 441	115	39171
15 3 55 037	Marienborn.....	10,00	441	44	39365
15 3 55 038	Neuwegerleben.....	9,52	487	51	39387
15 3 55 039	Ohrsleben.....	12,24	485	39	39393
15 3 55 040	Oschersleben (Bode), Stadt.....	48,85	15 409	315	39387
15 3 55 041	Osterweddingen.....	13,63	1 830	134	39171
15 3 55 042	Ovelgünne.....	13,49	500	37	39365
15 3 55 043	Peseckendorf.....	6,87	264	38	39398
15 3 55 044	Remkersleben.....	16,80	693	41	39164
15 3 55 045	Schermcke.....	9,09	661	72	39387
15 3 55 046	Schwaneberg.....	9,11	798	87	39171
15 3 55 047	Seehausen, Stadt.....	18,31	2 059	112	39365
15 3 55 048	Sommersdorf.....	19,33	1 175	60	39365
15 3 55 049	Sülldorf.....	7,75	419	54	39171
15 3 55 050	Ummendorf.....	15,68	999	63	39365
15 3 55 051	Völpe.....	17,22	1 791	104	39393
15 3 55 052	Wackersleben.....	15,83	851	53	39393
15 3 55 053	Wanzleben, Stadt.....	44,64	5 795	129	39164
15 3 55 054	Wefensleben.....	12,63	2 563	202	39365
15 3 55 055	Wormsdorf.....	13,68	592	43	39365
15 3 55 056	Wulferstedt.....	16,17	875	54	39387
	zusammen ...	880,49	81 417	92	X
15 3 57	Halberstadt				
	Sitz: Halberstadt, Stadt				
15 3 57 001	Aderstedt.....	9,91	499	50	38838
15 3 57 002	Anderbeck.....	10,30	736	71	38836
15 3 57 003	Aspenstedt.....	7,82	586	74	38822
15 3 57 004	Athenstedt.....	6,31	472	74	38822
15 3 57 005	Badersleben.....	14,30	1 170	81	38836
15 3 57 006	Berßel.....	11,85	719	60	38835
15 3 57 007	Bühne.....	11,11	605	54	38835
15 3 57 008	Danstedt.....	14,10	612	43	38855
15 3 57 009	Dardesheim, Stadt.....	14,84	982	66	38836
15 3 57 010	Dedeleben.....	21,83	1 232	56	38836
15 3 57 011	Deersheim.....	16,32	871	53	38835
15 3 57 012	Dingelstedt am Huy.....	29,56	1 629	55	38838
15 3 57 013	Eilenstedt.....	19,19	1 181	61	38838
15 3 57 014	Eilsdorf.....	6,78	455	67	38838
15 3 57 016	Groß Quenstedt.....	15,65	1 063	67	38822
15 3 57 017	Halberstadt, Stadt.....	82,32	42 413	515	38820
15 3 57 018	Harsleben.....	27,85	2 243	80	38829
15 3 57 019	Hessen.....	24,37	1 657	67	38835
15 3 57 020	Huy-Neinstedt.....	7,35	248	33	38836
15 3 57 022	Langenstein.....	21,29	1 990	93	38895
15 3 57 023	Lüttgenrode.....	16,16	736	45	38835
15 3 57 024	Nienhagen.....	6,72	500	74	39397
15 3 57 025	Osterode am Fallstein.....	9,54	201	21	38835
15 3 57 026	Osterwieck, Stadt.....	22,05	4 195	190	38835
15 3 57 027	Pabstorf.....	21,06	839	39	38836

1) * Bedeutet, daß die Gemeinde mehrere Postleitzahlen hat;
die hier genannte Zahl ist diejenige des Verwaltungssitzes der Gemeinde.

3 Gemeinden in systematischer Ordnung mit Schlüsselnummer, Fläche, Bevölkerung,
Bevölkerungsdichte und Postleitzahl am 31.12.1998

Schlüssel- nummer	Land, Reg.-Bezirk, Kreis, Gemeinde	Fläche km 2	Bevölkerung	Ein- wohner je km2	Post- leitz- zahl 1)
15 3 57 028	Rhoden.....	9,36	520	55	38835
15 3 57 029	Rodersdorf.....	5,96	239	40	38828
15 3 57 030	Rohrsheim.....	16,64	684	41	38836
15 3 57 031	Sargstedt.....	11,89	796	66	38822
15 3 57 032	Schauen.....	11,01	493	44	38835
15 3 57 033	Sch'anstedt.....	18,28	1 205	65	38838
15 3 57 034	Schwanebeck, Stadt.....	25,88	2 484	95	39397
15 3 57 035	Ströbeck, Schachdorf.....	13,55	1 174	86	38822
15 3 57 036	Veltheim.....	15,75	466	29	38835
15 3 57 037	Vogelsdorf.....	8,66	363	41	38836
15 3 57 038	Wegeleben, Stadt.....	45,79	3 136	68	38828
15 3 57 039	Wülperode.....	12,73	462	36	38835
15 3 57 040	Zilly.....	21,06	985	46	38835
	zusammen ...	665,14	80 841	122	X
15 3 58	Jerichower Land Sitz: Burg, Stadt				
15 3 58 001	Bergzow.....	14,38	785	54	39307
15 3 58 002	Biederitz.....	10,93	4 277	391	39175
15 3 58 003	Brettin.....	9,01	968	107	39307
15 3 58 004	Büden.....	9,06	260	28	39291
15 3 58 005	Burg, Stadt.....	85,08	23 724	278	39288
15 3 58 006	Dannigkow.....	12,06	708	58	39245
15 3 58 007	Demsin.....	22,35	407	18	39307
15 3 58 008	Derben.....	11,25	966	85	39317
15 3 58 009	Detershagen.....	16,27	505	31	39291
15 3 58 010	Dörnitz.....	17,34	254	14	39291
15 3 58 011	Drewitz.....	8,09	449	55	39291
15 3 58 012	Ferchland.....	12,01	731	60	39317
15 3 58 013	Friedensau.....	1,53	428	279	39291
15 3 58 014	Genthin, Stadt.....	62,63	14 699	234	39307
15 3 58 015	Gerwisch.....	7,60	2 843	374	39175
15 3 58 016	Gladau.....	39,27	772	19	39307
15 3 58 017	Gommern, Stadt.....	19,74	6 440	326	39245
15 3 58 018	Grabow.....	32,01	727	22	39291
15 3 58 019	Gübs.....	6,57	362	55	39175
15 3 58 020	Güsen.....	23,46	2 065	88	39317
15 3 58 021	Hohenseeden.....	16,93	487	28	39307
15 3 58 022	Hohenwarthe.....	10,26	1 472	143	39291
15 3 58 023	Hohenzitz.....	23,85	682	28	39291
15 3 58 024	Ihleburg.....	9,25	423	45	39291
15 3 58 025	Jerichow, Stadt.....	40,42	2 089	51	39319
15 3 58 026	Kade.....	23,85	754	31	39307
15 3 58 027	Karith.....	12,30	310	25	39291
15 3 58 028	Karow.....	31,92	559	17	39307
15 3 58 029	Klitsche.....	18,40	381	20	39307
15 3 58 030	Königsborn.....	5,31	637	119	39175
15 3 58 031	Körbelitz.....	17,00	536	31	39175
15 3 58 032	Krüssau.....	21,59	286	13	39291
15 3 58 033	Küsel.....	3,19	132	41	39291
15 3 58 034	Lostau.....	14,42	1 920	133	39291
15 3 58 035	Lübars.....	39,62	630	15	39291
15 3 58 036	Magdeburgerforth.....	25,28	263	10	39291
15 3 58 037	Mangelsdorf.....	12,62	399	31	39524
15 3 58 038	Menz.....	6,40	644	100	39175
15 3 58 039	Möckern, Stadt.....	50,53	3 244	64	39291
15 3 58 040	Möser.....	5,13	2 504	488	39291
15 3 58 041	Mützel.....	4,78	543	113	39307
15 3 58 042	Nedlitz.....	10,17	774	76	39291
15 3 58 043	Niegripp.....	11,64	965	82	39291
15 3 58 044	Niebock.....	14,95	236	15	39319
15 3 58 045	Paplitz.....	27,12	415	15	39307

1) * Bedeutet, daß die Gemeinde mehrere Postleitzahlen hat;
die hier genannte Zahl ist diejenige des Verwaltungssitzes der Gemeinde.

3 Gemeinden in systematischer Ordnung mit Schlüsselnummer, Fläche, Bevölkerung, Bevölkerungsdichte und Postleitzahl am 31.12.1998

Schlüssel- nummer	Land, Reg.-Bezirk, Kreis, Gemeinde	Fläche km 2	Bevölkerung	Ein- wohner je km2	Post- leitz- zahl 1)
15 3 58 046	Parchau.....	16,07	801	49	39291
15 3 58 047	Parchen.....	36,30	1 075	29	39307
15 3 58 048	Parey.....	21,94	2 945	134	39317
15 3 58 049	Pietzpuhl.....	22,09	217	9	39291
15 3 58 050	Redekin.....	19,21	731	38	39319
15 3 58 051	Reesdorf.....	3,32	166	50	39291
15 3 58 052	Reesen.....	13,30	559	42	39291
15 3 58 053	Rietzel.....	11,55	181	15	39291
15 3 58 054	Roßdorf.....	11,54	549	47	39307
15 3 58 055	Schartau.....	12,33	692	56	39291
15 3 58 056	Schermen.....	11,35	1 568	138	39291
15 3 58 057	Schlagenthin.....	20,71	898	43	39307
15 3 58 058	Schopsdorf.....	6,55	254	38	39291
15 3 58 059	Stegelitz.....	16,41	453	27	39291
15 3 58 060	Stresow.....	6,27	197	31	39291
15 3 58 061	Theeßen.....	22,04	526	23	39291
15 3 58 062	Tryppenna.....	10,65	272	25	39291
15 3 58 063	Tuchem.....	54,04	1 490	27	39307
15 3 58 064	Vehlit.....	13,07	381	29	39291
15 3 58 065	Wahlitz.....	7,13	922	129	39175
15 3 58 066	Wallwitz.....	5,67	239	42	39291
15 3 58 067	Wörlitz.....	16,18	535	33	39291
15 3 58 068	Woltersdorf.....	8,89	357	40	39175
15 3 58 069	Wüstenjerichow.....	21,42	124	5	39291
15 3 58 070	Wulkow.....	33,48	415	12	39307
15 3 58 071	Zabakuck.....	11,40	225	19	39307
15 3 58 072	Zeddenick.....	6,03	149	24	39291
15 3 58 073	Zerben.....	8,66	318	36	39317
15 3 58 074	Ziepel.....	11,40	606	53	39291
	zusammen ...	1 336,57	101 500	76	X
15 3 62	Ohrekreis				
	Sitz: Haldensleben, Stadt				
15 3 62 001	Ackendorf.....	6,94	456	65	39343
15 3 62 002	Alleringersleben.....	5,70	509	89	39343
15 3 62 003	Altenhausen.....	16,19	429	26	39343
15 3 62 004	Angern.....	25,82	1 321	51	39326
15 3 62 005	Barleben.....	17,36	5 623	323	39179
15 3 62 006	Bartensleben.....	16,41	374	22	39343
15 3 62 007	Bebertal.....	25,99	1 708	65	39343
15 3 62 008	Beendorf.....	6,83	952	139	39343
15 3 62 009	Behnsdorf.....	13,86	710	51	39356
15 3 62 010	Beisdorf.....	9,94	232	23	39356
15 3 62 011	Berenbrock.....	12,98	322	24	39638
15 3 62 012	Bertingen.....	11,18	220	19	39517
15 3 62 013	Böddensell.....	6,99	261	37	39359
15 3 62 014	Bösdorf.....	11,98	475	39	39359
15 3 62 015	Born.....	20,62	249	12	39345
15 3 62 016	Bornstedt.....	7,17	443	61	39343
15 3 62 017	Bregenstein.....	6,46	578	89	39343
15 3 62 020	Bülstringen.....	20,28	771	38	39345
15 3 62 021	Burgstall.....	34,15	736	21	39517
15 3 62 022	Calvörde.....	36,27	1 759	48	39359
15 3 62 023	Colbitz.....	71,84	3 315	46	39326
15 3 62 024	Cröchern.....	23,22	312	13	39517
15 3 62 025	Dahlenwarleben.....	13,03	1 265	97	39326
15 3 62 026	Döhren.....	6,03	226	37	39356
15 3 62 027	Dölle.....	50,17	531	10	39517
15 3 62 028	Dorst.....	5,16	191	37	39638
15 3 62 029	Ebendorf.....	5,08	1 967	387	39179
15 3 62 030	Eichenbarleben.....	11,66	1 259	107	39167
15 3 62 031	Eickendorf.....	5,62	193	34	39359

1) * Bedeutet, daß die Gemeinde mehrere Postleitzahlen hat;
die hier genannte Zahl ist diejenige des Verwaltungssitzes der Gemeinde.

3 Gemeinden in systematischer Ordnung mit Schlüsselnummer, Fläche, Bevölkerung, Bevölkerungsdichte und Postleitzahl am 31.12.1998

Schlüssel- nummer	Land, Reg.-Bezirk, Kreis, Gemeinde	Fläche km 2	Bevölkerung	Ein- wohner je km2	Post- leit- zahl 1)
15 3 62 032	Eimersleben.....	11,83	535	45	39343
15 3 62 033	Emden.....	16,43	420	25	39343
15 3 62 034	Erxleben.....	32,42	1 386	42	39343
15 3 62 035	Eschenrode.....	4,24	178	41	39356
15 3 62 036	Etingen.....	16,93	572	33	39359
15 3 62 037	Everingen.....	6,26	214	34	39359
15 3 62 038	Farsleben.....	7,12	924	129	39326
15 3 62 039	Flechtingen.....	42,76	1 945	45	39345
15 3 62 041	Glindenberg.....	15,40	1 237	80	39326
15 3 62 042	Grauingen.....	6,94	187	26	39359
15 3 62 043	Groß Ammensleben.....	14,58	1 471	100	39326
15 3 62 044	Groß Santerleben.....	7,09	1 123	158	39343
15 3 62 045	Gutenswegen.....	11,59	739	63	39326
15 3 62 046	Hakenstedt.....	17,08	640	37	39343
15 3 62 047	Haldensleben, Stadt.....	137,66	21 209	154	39340
15 3 62 048	Heinrichsberg.....	11,34	390	34	39326
15 3 62 049	Hermisdorf.....	7,56	1 560	206	39326
15 3 62 050	Hillersleben.....	15,26	893	58	39343
15 3 62 051	Hödingen.....	9,20	269	29	39356
15 3 62 052	Hörsingen.....	8,65	666	76	39356
15 3 62 053	Hohenwarsleben.....	8,12	1 440	177	39326
15 3 62 055	Irxleben.....	7,06	2 367	335	39167
15 3 62 056	Ivenrode.....	10,55	583	55	39343
15 3 62 057	Jersleben.....	6,62	678	102	39326
15 3 62 058	Kathendorf.....	7,77	291	37	39359
15 3 62 059	Klein Ammensleben.....	6,19	659	106	39326
15 3 62 060	Klüden.....	17,24	310	17	39638
15 3 62 062	Loitsche.....	19,42	845	43	39326
15 3 62 063	Mahlwinkel.....	20,72	672	32	39517
15 3 62 064	Mannhausen.....	11,01	323	29	39359
15 3 62 065	Meitzendorf.....	7,25	1 030	142	39326
15 3 62 066	Meseberg.....	7,43	483	65	39326
15 3 62 067	Morsleben.....	6,28	397	63	39343
15 3 62 068	Neuenhofe.....	14,97	794	53	39345
15 3 62 069	Niederndodeleben.....	28,09	3 863	137	39167
15 3 62 071	Nordgermersleben.....	19,11	1 039	54	39343
15 3 62 072	Ochtmersleben.....	9,41	628	66	39167
15 3 62 073	Oebisfelde, Stadt.....	95,60	7 286	76	39646
15 3 62 074	Ostingersleben.....	7,46	301	40	39343
15 3 62 075	Rätzlingen.....	14,74	828	56	39359
15 3 62 076	Rogätz.....	23,86	2 237	93	39326
15 3 62 077	Rottmersleben.....	11,32	751	66	39343
15 3 62 078	Samswegen.....	13,29	1 717	129	39326
15 3 62 079	Sandbeiendorf.....	8,90	300	33	39517
15 3 62 080	Schackensleben.....	11,66	820	70	39343
15 3 62 081	Schwanefeld.....	5,42	286	52	39343
15 3 62 082	Seggerde.....	10,37	119	11	39356
15 3 62 083	Siestedt.....	14,91	597	40	39356
15 3 62 084	Süplingen.....	18,33	1 052	57	39343
15 3 62 085	Uhrsleben.....	11,03	503	45	39343
15 3 62 086	Vahldorf.....	5,03	568	112	39345
15 3 62 087	Velsdorf.....	6,90	203	29	39359
15 3 62 088	Walbeck.....	14,61	957	65	39356
15 3 62 091	Weferlingen, Flecken.....	16,94	2 402	141	39356
15 3 62 092	Wegenstedt.....	12,21	420	34	39359
15 3 62 093	Wellen.....	10,38	1 318	126	39167
15 3 62 094	Wenddorf.....	6,51	119	18	39517
15 3 62 095	Wiegwitz.....	5,14	206	40	39345
15 3 62 096	Wolmirstedt, Stadt.....	31,74	11 276	355	39326
15 3 62 097	Zielitz.....	11,40	2 479	217	39326
15 3 62 098	Zobbenitz.....	13,53	355	26	39638
	zusammen ...	1 493,79	117 447	79	X

1) * Bedeutet, daß die Gemeinde mehrere Postleitzahlen hat;
die hier genannte Zahl ist diejenige des Verwaltungssitzes der Gemeinde.

3 Gemeinden in systematischer Ordnung mit Schlüsselnummer, Fläche, Bevölkerung, Bevölkerungsdichte und Postleitzahl am 31.12.1998

Schlüssel- nummer	Land, Reg.-Bezirk, Kreis, Gemeinde	Fläche km 2	Bevölkerung	Ein- wohner je km2	Post- leitzahl 1)
15 3 63	Stendal Sitz: Stendal, Stadt				
15 3 63 001	Altenzaun.....	11,20	140	12	39596
15 3 63 002	Arneburg, Stadt.....	26,43	1 808	68	39596
15 3 63 003	Aulosen.....	18,41	295	16	39615
15 3 63 004	Baben.....	9,06	229	25	39596
15 3 63 005	Badingen.....	17,35	541	31	39579
15 3 63 006	Ballerstedt.....	11,86	311	26	39606
15 3 63 007	Beelitz.....	4,26	92	21	39596
15 3 63 008	Behrendorf.....	23,64	581	24	39606
15 3 63 009	Bellingen.....	11,76	311	26	39579
15 3 63 010	Berkau.....	18,93	490	25	39624
15 3 63 011	Bertkow.....	12,56	333	26	39596
15 3 63 012	Beuster.....	27,05	573	21	39615
15 3 63 013	Bindfelde.....	9,11	241	26	39590
15 3 63 014	Birkholz.....	16,18	406	25	39517
15 3 63 015	Bismark (Altmark), Stadt.....	33,18	3 418	103	39629
15 3 63 016	Bittkau.....	11,06	800	72	39517
15 3 63 017	Bölsdorf.....	10,38	317	30	39517
15 3 63 018	Boock.....	12,01	340	28	39606
15 3 63 019	Bretsch.....	33,18	730	22	39606
15 3 63 020	Buch.....	19,84	445	22	39517
15 3 63 021	Buchholz.....	8,94	304	34	39579
15 3 63 022	Büste.....	11,89	407	34	39624
15 3 63 023	Cobbel.....	11,15	315	28	39517
15 3 63 024	Dahlen.....	20,25	672	33	39579
15 3 63 025	Demker.....	12,52	415	33	39579
15 3 63 026	Dobberkau.....	16,44	336	20	39606
15 3 63 027	Düsedau.....	12,82	370	28	39606
15 3 63 028	Eichstedt (Altmark).....	14,29	473	33	39596
15 3 63 029	Erxleben.....	20,99	516	24	39606
15 3 63 030	Falkenberg.....	15,30	264	17	39615
15 3 63 031	Fischbeck (Elbe).....	20,66	743	35	39524
15 3 63 032	Flessau.....	30,29	1 083	35	39606
15 3 63 033	Gagel.....	7,33	129	17	39606
15 3 63 034	Garlipp.....	6,85	185	27	39579
15 3 63 035	Garz.....	7,89	180	22	39524
15 3 63 036	Geestgottberg.....	17,14	437	25	39615
15 3 63 037	Gladigau.....	15,51	436	28	39606
15 3 63 038	Goldbeck.....	14,29	1 430	100	39579
15 3 63 039	Gollensdorf.....	36,31	337	9	39615
15 3 63 040	Grassau.....	16,17	301	18	39579
15 3 63 041	Grieben.....	20,34	874	42	39517
15 3 63 042	Grobleben.....	3,83	103	26	39579
15 3 63 043	Groß Garz.....	35,99	901	25	39615
15 3 63 044	Groß Schwechten.....	24,54	642	26	39579
15 3 63 045	Hämerten.....	6,74	212	31	39590
15 3 63 046	Hassel.....	11,99	849	70	39596
15 3 63 047	Havelberg, Stadt.....	56,48	6 687	118	39539
15 3 63 048	Heeren.....	13,54	523	38	39590
15 3 63 049	Heiligenfelde.....	10,66	244	22	39606
15 3 63 050	Hindenburg.....	14,97	458	30	39596
15 3 63 051	Hohenberg-Krusemark.....	24,37	697	28	39596
15 3 63 052	Hohengöhren.....	28,25	483	17	39524
15 3 63 053	Hohenwulsch.....	15,17	412	27	39606
15 3 63 054	Holzhausen.....	6,81	132	19	39629
15 3 63 055	Hüselitz.....	13,48	299	22	39579
15 3 63 056	Iden.....	21,19	1 197	56	39606
15 3 63 057	Insel.....	25,16	755	30	39599
15 3 63 058	Jarchau.....	6,67	510	76	39596
15 3 63 059	Jederitz.....	11,70	162	13	39524

1) * Bedeutet, daß die Gemeinde mehrere Postleitzahlen hat;
die hier genannte Zahl ist diejenige des Verwaltungssitzes der Gemeinde.

3 Gemeinden in systematischer Ordnung mit Schlüsselnummer, Fläche, Bevölkerung, Bevölkerungsdichte und Postleitzahl am 31.12.1998

Schlüssel- nummer	Land, Reg.-Bezirk, Kreis, Gemeinde	Fläche km 2	Bevölkerung	Ein- wohner je km2	Post- leit- zahl 1)
15 3 63 060	Jerchel.....	8,98	143	15	39517
15 3 63 061	Käthen.....	8,03	125	15	39599
15 3 63 062	Kamern.....	31,81	774	24	39524
15 3 63 063	Kehnert.....	9,30	359	38	39517
15 3 63 064	Kläden.....	14,45	758	52	39579
15 3 63 065	Klein Schwechten.....	18,91	578	30	39579
15 3 63 066	Klitz.....	45,81	1 793	39	39524
15 3 63 067	Königsmark.....	34,21	531	15	39606
15 3 63 068	Könnigde.....	6,59	177	26	39629
15 3 63 069	Kossebau.....	13,45	298	22	39606
15 3 63 070	Kremkau.....	9,90	248	25	39624
15 3 63 071	Krevese.....	22,15	545	24	39606
15 3 63 072	Krüden.....	29,36	760	25	39615
15 3 63 073	Kuhlhausen.....	11,71	194	16	39524
15 3 63 074	Langensalzwedel.....	6,91	180	26	39590
15 3 63 075	Lichterfelde.....	18,84	354	18	39615
15 3 63 076	Lindtorf.....	9,46	459	48	39596
15 3 63 077	Losenrade.....	6,88	176	25	39615
15 3 63 078	Losse.....	8,89	125	14	39615
15 3 63 079	Lückstedt.....	13,38	656	49	39606
15 3 63 080	Lüderitz.....	38,83	1 195	30	39517
15 3 63 081	Meseberg.....	10,96	426	38	39606
15 3 63 082	Meßdorf.....	27,88	828	29	39624
15 3 63 083	Miltarn.....	10,57	360	34	39590
15 3 63 084	Möringen.....	17,35	846	48	39599
15 3 63 085	Nahrstedt.....	8,63	296	34	39599
15 3 63 086	Neuermark-Lübars.....	20,65	384	18	39524
15 3 63 087	Neukirchen (Altmark).....	13,76	278	20	39615
15 3 63 088	Nitzow.....	14,35	570	39	39539
15 3 63 089	Osterburg (Altmark), Stadt.....	40,03	8 038	200	39606
15 3 63 090	Pollitz.....	19,06	359	18	39615
15 3 63 091	Querstedt.....	18,19	259	14	39579
15 3 63 092	Ringfurth.....	14,55	300	20	39517
15 3 63 093	Rochau.....	20,10	726	36	39579
15 3 63 094	Rossau.....	17,90	456	25	39606
15 3 63 095	Sandau (Elbe), Stadt.....	18,58	1 090	58	39524
15 3 63 096	Sandauerholz.....	16,17	191	11	39606
15 3 63 097	Sanne.....	8,57	187	21	39596
15 3 63 098	Schäplitz.....	7,15	123	17	39579
15 3 63 099	Schelldorf.....	4,62	120	25	39517
15 3 63 100	Schernebeck.....	12,24	256	20	39517
15 3 63 101	Schernikau.....	13,19	408	30	39579
15 3 63 102	Schinne.....	15,11	535	35	39579
15 3 63 103	Schönberg.....	21,46	579	26	39615
15 3 63 104	Schönfeld.....	20,31	257	12	39524
15 3 63 105	Schönhausen (Elbe).....	45,74	2 194	47	39524
15 3 63 106	Schönwalde (Altmark).....	5,01	125	24	39517
15 3 63 107	Schöllene.....	65,32	1 425	21	14715
15 3 63 108	Schorstedt.....	15,00	322	21	39606
15 3 63 109	Schwarzholz.....	12,82	246	19	39596
15 3 63 110	Seehausen (Altmark), Stadt.....	34,44	4 701	136	39615
15 3 63 111	Staats.....	14,29	294	20	39599
15 3 63 113	Steinfeld (Altmark).....	11,13	329	29	39599
15 3 63 114	Stendal, Stadt.....	66,48	41 523	624	39576
15 3 63 115	Storkau (Elbe).....	9,59	178	18	39590
15 3 63 116	Tangerhütte, Stadt.....	31,18	6 823	218	39517
15 3 63 117	Tangermünde, Stadt.....	22,01	10 316	468	39590
15 3 63 118	Uchtdorf.....	15,35	344	22	39517
15 3 63 119	Uchtspringe.....	10,74	1 577	146	39599
15 3 63 120	Uenglingen.....	11,38	1 165	102	39579
15 3 63 121	Uetz.....	5,85	238	40	39517
15 3 63 122	Vehlgast-Kümmernitz.....	36,32	311	8	39539
15 3 63 123	Vinzelberg.....	5,61	280	49	39599

1) * Bedeutet, daß die Gemeinde mehrere Postleitzahlen hat;
die hier genannte Zahl ist diejenige des Verwaltungssitzes der Gemeinde.

3 Gemeinden in systematischer Ordnung mit Schlüsselnummer, Fläche, Bevölkerung, Bevölkerungsdichte und Postleitzahl am 31.12.1998

Schlüssel- nummer	Land, Reg.-Bezirk, Kreis, Gemeinde	Fläche km 2	Bevölkerung	Ein- wohner je km2	Post- leitzahl 1)
15 3 63 124	Volgfelde.....	7,30	187	25	39599
15 3 63 125	Wahrenberg.....	18,23	391	21	39615
15 3 63 126	Walsleben.....	13,07	501	38	39606
15 3 63 127	Wanzer.....	7,38	114	15	39615
15 3 63 128	Warnau.....	10,68	268	25	39524
15 3 63 129	Weißewarte.....	19,87	432	21	39517
15 3 63 130	Wendemark.....	19,19	298	15	39615
15 3 63 131	Werben (Elbe), Stadt.....	29,75	931	31	39615
15 3 63 132	Windberge.....	32,41	319	9	39579
15 3 63 133	Wittenmoor.....	17,99	314	17	39579
15 3 63 134	Wulkau.....	15,70	505	32	39524
15 3 63 135	Wust.....	47,51	894	18	39524
	zusammen ...	2 422,93	143 719	59	X
15 3 64	Quedlinburg Sitz: Quedlinburg, Stadt				
15 3 64 001	Bad Suderode.....	8,20	1 919	234	06507
15 3 64 002	Badeborn.....	13,78	1 330	96	06493
15 3 64 003	Ballenstedt, Stadt.....	43,25	7 266	168	06493
15 3 64 004	Dankerode.....	11,81	958	81	06493
15 3 64 005	Ditfurt.....	23,71	1 906	80	06484
15 3 64 006	Friedrichsbrunn.....	18,34	1 110	60	06507
15 3 64 007	Gernrode, Stadt.....	34,06	3 867	113	06507
15 3 64 008	Güntersberge, Stadt.....	32,68	1 030	31	06507
15 3 64 009	Harzgerode, Stadt.....	45,14	4 984	110	06493
15 3 64 010	Hausneindorf.....	14,10	917	65	06458
15 3 64 011	Hedersleben.....	16,46	1 845	112	06458
15 3 64 012	Heteborn.....	14,94	437	29	06458
15 3 64 013	Königerode.....	14,64	901	61	06493
15 3 64 014	Neinstedt.....	5,57	2 194	393	06502
15 3 64 015	Neudorf.....	14,00	675	48	06493
15 3 64 016	Quedlinburg, Stadt.....	78,14	24 776	317	06484
15 3 64 017	Radisleben.....	8,17	511	62	06463
15 3 64 018	Rieder.....	21,41	2 103	98	06507
15 3 64 019	Schielo.....	19,77	604	30	06493
15 3 64 020	Siptenfelde.....	12,70	675	53	06507
15 3 64 021	Stecklenberg.....	5,98	652	109	06507
15 3 64 022	Straßberg.....	13,78	919	66	06493
15 3 64 023	Thale, Stadt.....	29,23	14 533	497	06502
15 3 64 024	Warnstedt.....	8,87	707	79	06502
15 3 64 025	Weddersleben.....	6,43	1 147	178	06502
15 3 64 026	Wedderstedt.....	7,69	510	66	06458
15 3 64 027	Westerhausen.....	17,43	2 178	124	06484
	zusammen ...	540,28	80 654	149	X
15 3 67	Schönebeck Sitz: Schönebeck (Elbe), Stadt				
15 3 67 001	Atzendorf.....	21,07	1 744	82	39443
15 3 67 002	Barby (Elbe), Stadt.....	40,84	5 086	124	39249
15 3 67 003	Biere.....	24,66	2 525	102	39221
15 3 67 004	Breitenhagen.....	11,06	564	50	39240
15 3 67 005	Brumby.....	15,09	1 039	68	39240
15 3 67 006	Calbe (Saale), Stadt.....	56,58	12 811	226	39240
15 3 67 007	Eggersdorf.....	5,55	1 253	225	39221
15 3 67 008	Eickendorf.....	11,70	1 267	108	39221
15 3 67 009	Förderstedt.....	21,18	2 152	101	39443
15 3 67 010	Glinde.....	4,59	296	64	39249
15 3 67 011	Glöthe.....	11,57	1 177	101	39240
15 3 67 012	Gnadau.....	3,63	546	150	39249
15 3 67 013	Großmühlingen.....	12,74	1 096	86	39221
15 3 67 014	Groß Rosenburg.....	25,91	2 025	78	39240

1) * Bedeutet, daß die Gemeinde mehrere Postleitzahlen hat;
die hier genannte Zahl ist diejenige des Verwaltungssitzes der Gemeinde.

3 Gemeinden in systematischer Ordnung mit Schlüsselnummer, Fläche, Bevölkerung, Bevölkerungsdichte und Postleitzahl am 31.12.1998

Schlüssel- nummer	Land, Reg.-Bezirk, Kreis, Gemeinde	Fläche km 2	Bevölkerung	Ein- wohner je km2	Post- leitz- zahl 1)
15 3 67 015	Kleinmühlhingen.....	10,48	716	68	39221
15 3 67 016	Löbnitz (Bode).....	4,52	295	65	39443
15 3 67 017	Lödderitz.....	19,77	250	12	39240
15 3 67 018	Plötzky.....	14,30	1 004	70	39245
15 3 67 019	Pömmelte.....	12,35	736	59	39249
15 3 67 020	Prezien.....	5,82	847	145	39245
15 3 67 021	Ranies.....	7,28	359	49	39221
15 3 67 022	Sachsendorf.....	9,67	367	37	39240
15 3 67 023	Schönebeck (Elbe), Stadt.....	58,34	37 191	637	39218
15 3 67 025	Tornitz.....	11,79	661	56	39249
15 3 67 027	Weisleben.....	21,70	1 956	90	39221
15 3 67 028	Wespen.....	2,68	259	96	39249
15 3 67 029	Zens.....	5,13	312	60	39221
15 3 67 030	Zuchau.....	10,46	397	37	39240
	zusammen ...	460,46	78 931	171	X
15 3 69	Wernigerode Sitz: Wernigerode, Stadt				
15 3 69 001	Abbenrode.....	11,18	907	81	38871
15 3 69 002	Allrode.....	17,41	719	41	06507
15 3 69 003	Altenbrak.....	19,43	466	23	38889
15 3 69 004	Benneckenstein (Harz), Stadt.....	23,66	2 589	109	38877
15 3 69 005	Blankenburg (Harz), Stadt.....	45,27	17 207	380	38889
15 3 69 006	Cattenstedt.....	8,01	788	98	38889
15 3 69 007	Darlingerode.....	6,47	2 114	326	38871
15 3 69 008	Derenburg, Stadt.....	37,22	2 831	76	38895
15 3 69 009	Drübeck.....	14,16	1 440	101	38871
15 3 69 010	Elbingerode (Harz), Stadt.....	36,14	4 160	115	38875
15 3 69 011	Elend.....	27,39	779	28	38875
15 3 69 012	Hasselfelde, Stadt.....	56,71	2 673	47	38899
15 3 69 013	Heimburg.....	19,62	1 021	52	38889
15 3 69 014	Heudeber.....	16,05	1 282	79	38855
15 3 69 015	Hüttenrode.....	18,63	1 303	69	38889
15 3 69 016	Ilseburg (Harz), Stadt.....	42,54	6 609	155	38871
15 3 69 017	Königshütte (Harz).....	15,23	593	38	38875
15 3 69 018	Langein.....	14,23	1 145	80	38871
15 3 69 019	Reddeber.....	4,75	844	177	38855
15 3 69 020	Rübeland.....	29,39	1 476	50	38889
15 3 69 021	Schierke.....	40,13	867	21	38879
15 3 69 022	Schmatzfeld.....	6,22	377	60	38855
15 3 69 023	Sorge.....	5,91	161	27	38875
15 3 69 024	Stapelburg.....	11,74	1 391	118	38871
15 3 69 025	Stiege.....	31,75	1 255	39	38899
15 3 69 026	Tanne.....	27,79	761	27	38875
15 3 69 027	Timmenrode.....	6,28	1 094	174	06502
15 3 69 028	Trautenstein.....	19,28	612	31	38899
15 3 69 029	Treseburg.....	8,91	107	12	38889
15 3 69 030	Veckenstedt.....	14,72	1 505	102	38871
15 3 69 031	Wasserleben.....	22,25	1 729	77	38871
15 3 69 032	Wernigerode, Stadt.....	125,33	35 321	281	38855
15 3 69 033	Wienrode.....	13,89	996	71	38889
	zusammen ...	797,69	97 122	122	X
15 3 70	Altmarkkreis Salzwedel Sitz: Salzwedel, Hansestadt				
15 3 70 001	Ahlum.....	16,38	531	32	38489
15 3 70 002	Algenstedt.....	9,82	211	21	39638
15 3 70 003	Altensalzwedel.....	16,11	425	26	29416
15 3 70 004	Altmersleben.....	13,34	352	26	39624
15 3 70 005	Flecken Apenburg.....	19,64	1 014	51	38486
15 3 70 006	Arendsee (Altmark), Stadt.....	33,84	3 086	91	39619

1) * Bedeutet, daß die Gemeinde mehrere Postleitzahlen hat;
die hier genannte Zahl ist diejenige des Verwaltungssitzes der Gemeinde.

3 Gemeinden in systematischer Ordnung mit Schlüsselnummer, Fläche, Bevölkerung,
Bevölkerungsdichte und Postleitzahl am 31.12.1998

Schlüssel- nummer	Land, Reg.-Bezirk, Kreis, Gemeinde	Fläche km 2	Bevölkerung	Ein- wohner je km2	Post- leit- zahl 1)
15 3 70 007	Badel.....	13,29	501	37	39624
15 3 70 008	Bandau.....	15,17	439	28	38486
15 3 70 009	Beetzendorf.....	19,55	1 975	101	38489
15 3 70 010	Benkendorf.....	10,23	211	20	29416
15 3 70 011	Berge.....	28,12	702	24	39638
15 3 70 012	Bierstedt.....	11,42	163	14	29416
15 3 70 013	Binde.....	15,90	379	23	29416
15 3 70 014	Bonese.....	10,52	317	30	29413
15 3 70 015	Bornsen.....	8,07	389	48	29413
15 3 70 016	Breitenfeld.....	15,98	160	10	39638
15 3 70 017	Brietze.....	9,78	848	86	29413
15 3 70 018	Brunau.....	16,05	666	41	39624
15 3 70 019	Chüden.....	19,97	506	25	29416
15 3 70 020	Dähre.....	29,59	992	33	29413
15 3 70 021	Dambeck.....	13,56	355	26	29416
15 3 70 022	Dannefeld.....	18,58	442	23	39649
15 3 70 023	Flecken Diesdorf.....	65,86	2 140	32	29413
15 3 70 024	Dönitz.....	7,00	159	22	38486
15 3 70 025	Ellenberg.....	18,63	455	24	29413
15 3 70 026	Engersen.....	16,59	578	34	39638
15 3 70 027	Estedt.....	14,85	444	29	39638
15 3 70 028	Fleetmark.....	29,02	813	28	29416
15 3 70 029	Gardelegen, Stadt.....	67,98	12 849	189	39638
15 3 70 030	Gieseritz.....	13,45	176	13	29413
15 3 70 031	Gischau.....	5,90	74	12	29416
15 3 70 032	Güssefeld.....	11,11	225	20	39624
15 3 70 033	Hanum.....	9,72	210	21	38489
15 3 70 034	Hemstedt.....	18,77	338	18	39638
15 3 70 035	Henningen.....	28,54	783	27	29413
15 3 70 036	Höwisch.....	5,65	139	24	39615
15 3 70 038	Hohentramm.....	16,76	316	18	38489
15 3 70 039	Hottendorf.....	14,65	296	20	39638
15 3 70 040	Immekath.....	21,34	626	29	38486
15 3 70 041	Jävenitz.....	53,72	1 228	22	39638
15 3 70 042	Jahrstedt.....	20,39	783	38	38486
15 3 70 043	Jeeben.....	11,88	262	22	38489
15 3 70 044	Jeetze.....	13,30	451	33	39624
15 3 70 045	Jeggau.....	12,30	232	18	39649
15 3 70 046	Jeggeleben.....	19,59	412	21	29416
15 3 70 047	Jerchel.....	16,02	325	20	39638
15 3 70 048	Jeseritz.....	13,15	318	24	39638
15 3 70 049	Jübar.....	9,25	663	71	38489
15 3 70 050	Kahrstedt.....	13,40	277	20	39624
15 3 70 051	Kakerbeck.....	26,83	1 004	37	39624
15 3 70 052	Kalbe (Milde), Stadt.....	30,44	3 181	104	39624
15 3 70 053	Kassieck.....	10,51	234	22	39638
15 3 70 054	Kaulitz.....	11,49	194	16	29416
15 3 70 055	Kerkau.....	11,09	234	21	29416
15 3 70 056	Kläden.....	11,16	271	24	39619
15 3 70 057	Kleinau.....	21,41	739	34	39606
15 3 70 058	Klein Gartz.....	10,52	171	16	29416
15 3 70 059	Klötze, Stadt.....	61,46	6 137	99	38486
15 3 70 060	Kloster Neuendorf.....	19,83	490	24	39638
15 3 70 061	Köckte.....	17,65	463	26	39649
15 3 70 062	Kuhfelde.....	13,61	494	36	29416
15 3 70 063	Kunrau.....	22,98	1 004	43	38486
15 3 70 064	Kusey.....	20,93	949	45	38486
15 3 70 065	Lagendorf.....	38,62	584	15	29413
15 3 70 066	Langenapel.....	4,50	284	63	29413
15 3 70 067	Leppin.....	25,25	444	17	39615
15 3 70 068	Letzlingen.....	64,71	1 584	24	39638
15 3 70 069	Liesten.....	9,72	331	34	29416
15 3 70 070	Lindstedt.....	19,80	679	34	39638

1) * Bedeutet, daß die Gemeinde mehrere Postleitzahlen hat;
die hier genannte Zahl ist diejenige des Verwaltungssitzes der Gemeinde.

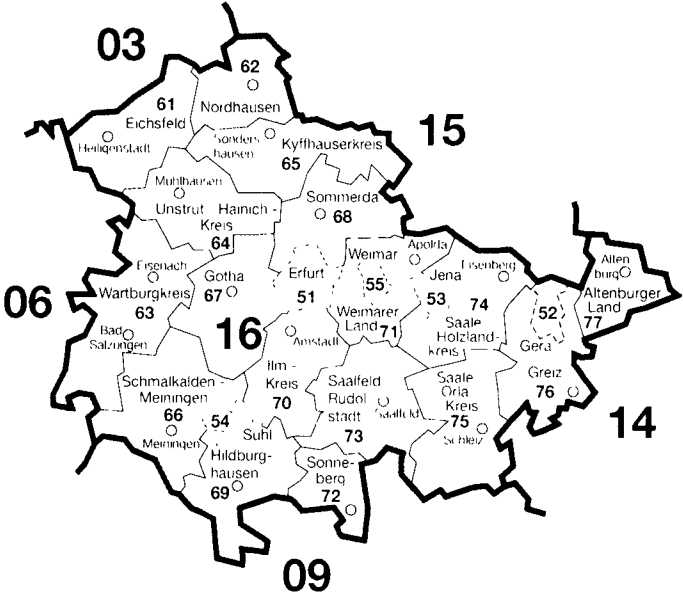
3 Gemeinden in systematischer Ordnung mit Schlüsselnummer, Fläche, Bevölkerung,
Bevölkerungsdichte und Postleitzahl am 31.12.1998

Schlüssel- nummer	Land, Reg.-Bezirk, Kreis, Gemeinde	Fläche km 2	Bevölkerung	Ein- wohner je km2	Post- leit- zahl 1)
15 3 70 071	Lüdelßen.....	22,99	276	12	38489
15 3 70 072	Mahlsdorf.....	11,52	362	31	29416
15 3 70 073	Mechau.....	14,92	249	16	29416
15 3 70 074	Mehmke.....	16,69	329	19	29413
15 3 70 075	Mellin.....	8,89	254	28	38489
15 3 70 076	Mieste.....	37,38	2 492	66	39649
15 3 70 077	Miesterhorst.....	22,64	735	32	39649
15 3 70 078	Nettgau.....	20,86	372	17	38489
15 3 70 079	Neuekrug.....	17,97	207	11	29413
15 3 70 080	Neuendorf.....	28,05	631	22	38486
15 3 70 081	Neuendorf am Damm.....	14,75	262	17	39624
15 3 70 082	Neuferchau.....	9,60	431	44	38486
15 3 70 083	Neulingen.....	9,93	117	11	39615
15 3 70 084	Osterwohle.....	26,87	564	20	29413
15 3 70 085	Packebusch.....	13,86	423	30	39624
15 3 70 086	Peckfitz.....	5,91	159	26	39649
15 3 70 087	Potzehne.....	15,85	285	17	39638
15 3 70 088	Pretzier.....	15,26	1 375	90	29416
15 3 70 089	Püggen.....	6,27	56	8	29416
15 3 70 090	Rademin.....	14,14	227	16	29416
15 3 70 091	Riebau.....	19,09	329	17	29416
15 3 70 092	Ristedt.....	8,83	259	29	38486
15 3 70 093	Röwitz.....	16,84	231	13	38486
15 3 70 094	Rohrberg.....	10,49	611	58	38489
15 3 70 095	Roxförde.....	15,61	234	14	39638
15 3 70 096	Sachau.....	8,63	163	18	39649
15 3 70 097	Salzwedel, Stadt.....	59,70	20 614	345	29410
15 3 70 098	Sanne-Kerkuhn.....	15,93	313	19	39606
15 3 70 099	Schenkenhorst.....	7,37	185	25	39638
15 3 70 100	Schrampe.....	13,16	300	22	39619
15 3 70 101	Schwiesau.....	14,58	412	28	39638
15 3 70 102	Seebenau.....	26,92	650	24	29413
15 3 70 103	Seethen.....	10,00	180	18	39638
15 3 70 104	Sichau.....	22,52	247	10	39649
15 3 70 105	Siedenlangenbeck.....	18,55	513	27	29416
15 3 70 106	Solpke.....	15,87	632	39	39638
15 3 70 107	Stappenbeck.....	12,12	396	32	29416
15 3 70 108	Steimke.....	18,46	379	20	38486
15 3 70 109	Steinitz.....	8,20	462	56	29416
15 3 70 110	Tangeln.....	19,81	414	20	38489
15 3 70 111	Thielbeer.....	11,19	186	16	39619
15 3 70 112	Tylsen.....	8,16	128	15	29413
15 3 70 113	Valfitz.....	7,17	166	23	29416
15 3 70 114	Vienau.....	22,65	466	20	39624
15 3 70 115	Vissum.....	12,33	270	21	29416
15 3 70 116	Wallstawe.....	12,01	533	44	29413
15 3 70 117	Wannefeld.....	24,55	314	12	39638
15 3 70 118	Wenze.....	27,72	634	22	38486
15 3 70 119	Wernstedt.....	9,41	240	25	39624
15 3 70 120	Wieblitz-Eversdorf.....	9,89	311	31	29416
15 3 70 121	Wiepke.....	6,03	235	38	39638
15 3 70 122	Winkelstedt.....	20,91	320	15	39624
15 3 70 123	Winterfeld.....	23,55	668	28	29416
15 3 70 124	Zethlingen.....	16,71	364	21	39624
15 3 70 125	Zichtau.....	23,41	305	13	39638
15 3 70 126	Ziemendorf.....	13,22	230	17	39619
	zusammen ...	2 292,18	102 407	45	X
15 3	Reg.-Bez. insgesamt ..	11 737,00	1 229 918	105	X
15	Land insgesamt ..	20 446,83	2 674 490	131	X

1) * Bedeutet, daß die Gemeinde mehrere Postleitzahlen hat;
die hier genannte Zahl ist diejenige des Verwaltungssitzes der Gemeinde.

16 THÜRINGEN

Verwaltungsgrenzen nach dem Stand vom 31.12.1998



Schlüsselnummern Grenzen Verwaltungssitze¹⁾

Land	16	—	Erfurt
Landkreis	61	—	○
Kreisfreie Stadt	51		

¹⁾ Verwaltungssitze der Kreise sind nur benannt, wenn sie nicht mit dem Namen des Kreises übereinstimmen

3 Gemeinden in systematischer Ordnung mit Schlüsselnummer, Fläche, Bevölkerung,
Bevölkerungsdichte und Postleitzahl am 31.12.1998

Schlüssel- nummer	Land, Reg.-Bezirk, Kreis, Gemeinde	Fläche km 2	Bevölkerung	Ein- wohner je km2	Post- leitz- zahl 1)
16	Thüringen				
	Kreisfreie Städte				
16 0 51 000	Erfurt, Stadt.....	269,12	202 931	754	99084 *
16 0 52 000	Gera, Stadt.....	151,96	116 419	766	07545 *
16 0 53 000	Jena, Stadt.....	114,22	99 095	867	07743 *
16 0 54 000	Suhl, Stadt.....	102,73	50 182	488	98527 *
16 0 55 000	Weimar, Stadt.....	84,27	62 324	739	99423 *
16 0 56 000	Eisenach, Stadt.....	103,84	44 368	427	99817
	zusammen ...	826,14	575 319	696	X
	Landkreise				
16 0 61	Eichsfeld				
	Sitz: Heilbad Heiligenstadt, Stadt				
16 0 61 001	Arenshausen.....	5,79	1 057	182	37318
16 0 61 002	Asbach-Sickenberg.....	9,78	113	11	37318
16 0 61 003	Berlingerode.....	11,97	1 341	112	37339
16 0 61 004	Bernterode (bei Heilbad Heiligenstadt)...	8,67	284	32	37308
16 0 61 005	Bernterode (bei Worbis).....	10,22	1 495	146	37355
16 0 61 006	Beuren.....	17,04	1 283	75	37327
16 0 61 007	Birkenfelde.....	8,34	598	71	37318
16 0 61 009	Bischofferode.....	12,21	2 312	189	37345
16 0 61 011	Bockelnhagen.....	18,64	619	33	37345
16 0 61 012	Bodenrode-Westhausen.....	14,53	1 160	79	37308
16 0 61 013	Böseckendorf.....	6,69	229	34	37339
16 0 61 014	Bornhagen.....	6,59	395	59	37318
16 0 61 015	Brehme.....	5,28	1 201	227	37339
16 0 61 016	Breitenbach.....	8,69	997	114	37327
16 0 61 017	Breitenworbis.....	13,86	2 485	179	37339
16 0 61 018	Büttstedt.....	7,52	1 062	141	37359
16 0 61 019	Buhla.....	8,81	675	76	37339
16 0 61 021	Burgwalde.....	4,96	273	55	37318
16 0 61 022	Deuna.....	10,10	1 126	111	37355
16 0 61 023	Dieterode.....	2,79	107	38	37318
16 0 61 024	Dietzenrode/Vatterode.....	5,77	145	25	37318
16 0 61 025	Dingelstädt, Stadt.....	20,40	5 070	248	37351
16 0 61 026	Ecklingerode.....	8,10	880	108	37339
16 0 61 027	Effelder.....	10,92	1 476	135	37359
16 0 61 028	Eichstruth.....	1,34	86	64	37318
16 0 61 031	Ferna.....	4,44	624	140	37339
16 0 61 032	Freienhagen.....	4,10	345	84	37318
16 0 61 033	Fretterode.....	5,87	218	37	37318
16 0 61 034	Geisleden.....	16,58	1 189	71	37308
16 0 61 035	Geismar.....	19,32	1 311	67	37308
16 0 61 036	Gerbershausen.....	7,53	729	96	37318
16 0 61 037	Gernrode.....	7,36	1 680	228	37339
16 0 61 038	Gerterode.....	6,32	444	70	37355
16 0 61 039	Glasehausen.....	2,61	170	65	37308
16 0 61 041	Großbartloff.....	13,71	1 027	74	37359
16 0 61 042	Großbodungen.....	15,53	1 549	99	37345
16 0 61 043	Hausen.....	4,28	464	108	37327
16 0 61 044	Haynrode.....	15,03	783	52	37339
16 0 61 045	Heilbad Heiligenstadt, Stadt.....	61,57	17 077	277	37308

1) * Bedeutet, daß die Gemeinde mehrere Postleitzahlen hat;
die hier genannte Zahl ist diejenige des Verwaltungssitzes der Gemeinde.

3 Gemeinden in systematischer Ordnung mit Schlüsselnummer, Fläche, Bevölkerung,
Bevölkerungsdichte und Postleitzahl am 31.12.1998

Schlüssel- nummer	Land, Reg.-Bezirk, Kreis, Gemeinde	Fläche km 2	Bevölkerung	Ein- wohner je km2	Post- leitzahl 1)
16 0 61 046	Helmsdorf.....	5,23	586	112	37351
16 0 61 047	Heuthen.....	10,08	803	79	37308
16 0 61 048	Hohengandern.....	6,83	589	86	37318
16 0 61 049	Hohes Kreuz.....	17,96	1 703	94	37308
16 0 61 051	Holungen.....	6,79	1 002	147	37345
16 0 61 052	Hundeshagen.....	13,38	1 270	94	37339
16 0 61 053	Jützenbach.....	8,67	566	65	37345
16 0 61 054	Kallmerode.....	5,59	592	105	37327
16 0 61 055	Kefferhausen.....	10,39	833	80	37351
16 0 61 056	Kella.....	5,04	596	118	37308
16 0 61 057	Kirchgandern.....	4,37	611	139	37318
16 0 61 058	Kirchworbis.....	5,43	1 533	282	37339
16 0 61 059	Kleinbartloff.....	12,59	477	37	37355
16 0 61 061	Kreuzebra.....	13,00	779	59	37351
16 0 61 062	Krombach.....	4,19	223	53	37308
16 0 61 063	Küllstedt.....	13,11	1 657	126	37359
16 0 61 064	Leinefelde, Stadt.....	18,58	14 715	791	37327
16 0 61 065	Lenterode.....	4,24	290	68	37318
16 0 61 066	Lindewerra.....	4,40	255	57	37318
16 0 61 067	Lutter.....	9,85	777	78	37318
16 0 61 068	Mackenrode.....	3,80	491	129	37318
16 0 61 069	Marth.....	4,85	376	77	37318
16 0 61 072	Neuendorf.....	6,55	578	88	37339
16 0 61 073	Neustadt.....	3,59	787	219	37345
16 0 61 074	Niederorschel.....	19,54	3 569	182	37355
16 0 61 075	Pfaffschwende.....	4,03	473	117	37308
16 0 61 076	Reinholterode.....	8,73	818	93	37308
16 0 61 077	Röhrig.....	2,81	229	81	37318
16 0 61 078	Rohrberg.....	3,54	255	72	37318
16 0 61 082	Rustenfelde.....	6,13	502	81	37318
16 0 61 083	Schachtebich.....	3,79	264	69	37318
16 0 61 084	Schönhagen.....	2,55	142	55	37318
16 0 61 085	Schwobfeld.....	2,50	122	48	37318
16 0 61 086	Sickerode.....	2,00	186	93	37308
16 0 61 087	Silberhausen.....	10,30	754	73	37351
16 0 61 088	Silkerode.....	10,96	421	38	37345
16 0 61 089	Steinbach.....	8,48	591	69	37308
16 0 61 091	Steinheuterode.....	2,53	288	113	37318
16 0 61 092	Steinrode.....	10,31	602	58	37345
16 0 61 093	Stöckey.....	7,77	472	60	37345
16 0 61 094	Tastungen.....	3,60	286	79	37339
16 0 61 095	Teistungen.....	12,40	1 670	134	37339
16 0 61 096	Thalwenden.....	3,35	364	108	37318
16 0 61 097	Uder.....	13,90	2 541	182	37318
16 0 61 098	Volkerode.....	6,88	296	43	37308
16 0 61 099	Vollenborn.....	2,41	282	117	37355
16 0 61 101	Wachstedt.....	17,46	603	34	37359
16 0 61 102	Wahlhausen.....	7,14	250	35	37318
16 0 61 103	Wehnde.....	9,71	391	40	37339
16 0 61 104	Weißborn-Lüderode.....	26,20	1 557	59	37345
16 0 61 105	Wiesenfeld.....	7,61	267	35	37308
16 0 61 107	Wingerode.....	9,77	1 249	127	37327
16 0 61 108	Wintzingerode.....	15,48	600	38	37339
16 0 61 109	Worbis, Stadt.....	36,77	5 516	150	37339
16 0 61 111	Wüsthenerode.....	4,93	622	126	37318
16 0 61 112	Zwinge.....	5,17	469	90	37345
16 0 61 113	Schimberg.....	29,32	2 560	87	37308
	zusammen ...	939,84	115 379	123	X

1) * Bedeutet, daß die Gemeinde mehrere Postleitzahlen hat;
die hier genannte Zahl ist diejenige des Verwaltungssitzes der Gemeinde.

3 Gemeinden in systematischer Ordnung mit Schlüsselnummer, Fläche, Bevölkerung, Bevölkerungsdichte und Postleitzahl am 31.12.1998

Schlüssel- nummer	Land, Reg.-Bezirk, Kreis, Gemeinde	Fläche km 2	Bevölkerung	Ein- wohner je km2	Post- leit- zahl 1)
16 0 62	Nordhausen Sitz: Nordhausen, Stadt				
16 0 62 001	Auleben.....	19,45	1 152	59	99765
16 0 62 002	Bleicherode, Stadt.....	20,44	7 067	345	99752
16 0 62 004	Buchholz.....	2,62	235	89	99762
16 0 62 005	Ellrich, Stadt.....	69,42	6 579	94	99755
16 0 62 006	Etzelsrode.....	3,50	105	30	99735
16 0 62 007	Friedrichsthal.....	12,42	288	23	99735
16 0 62 008	Görsbach.....	9,05	1 179	130	99765
16 0 62 009	Großhohra.....	18,29	1 127	61	99759
16 0 62 014	Hainrode/Hainleite.....	8,76	421	48	99735
16 0 62 015	Hamma.....	5,76	332	57	99765
16 0 62 016	Harzungen.....	3,86	251	65	99762
16 0 62 017	Heringen/Helme, Stadt.....	20,96	2 486	118	99765
16 0 62 018	Herrmannsacker.....	19,13	396	20	99762
16 0 62 022	Ilfeld.....	62,33	3 105	49	99768
16 0 62 024	Kehmstedt.....	11,40	544	47	99752
16 0 62 025	Kleinbodungen.....	5,22	463	88	99752
16 0 62 026	Kleinfurra.....	18,51	1 343	72	99735
16 0 62 029	Kraja.....	4,37	374	85	99752
16 0 62 033	Lipprechterode.....	9,73	678	69	99752
16 0 62 036	Neustadt/Harz.....	11,46	1 309	114	99762
16 0 62 037	Niedergebra.....	9,99	861	86	99759
16 0 62 038	Niedersachswerfen.....	11,79	3 493	296	99762
16 0 62 039	Nohra.....	16,09	1 028	63	99735
16 0 62 041	Nordhausen, Stadt.....	84,12	46 192	549	99734
16 0 62 042	Obergebra.....	7,84	941	120	99759
16 0 62 044	Petersdorf.....	4,03	382	94	99735
16 0 62 046	Rehungen.....	8,66	606	69	99759
16 0 62 047	Rodishain.....	2,32	324	139	99762
16 0 62 049	Sollstedt.....	17,56	3 391	193	99759
16 0 62 051	Steigerthal.....	5,19	386	74	99762
16 0 62 052	Stempeda.....	9,60	320	33	99762
16 0 62 054	Urbach.....	25,26	1 068	42	99765
16 0 62 055	Uthleben.....	14,63	1 203	82	99765
16 0 62 057	Windehausen.....	5,93	558	94	99765
16 0 62 058	Wipperdorf.....	18,11	1 754	96	99752
16 0 62 059	Wolkramshausen.....	10,84	1 192	109	99735
16 0 62 062	Hohenstein.....	60,82	3 154	51	99735
16 0 62 063	Werther.....	61,43	3 825	62	99735
	zusammen ...	710,89	100 112	141	X
16 0 63	Wartburgkreis Sitz: Bad Salzungen, Stadt Eisenach, Stad				
16 0 63 001	Andenhausen.....	1,54	256	166	36452
16 0 63 002	Bad Liebenstein, Stadt.....	17,35	4 077	234	36448
16 0 63 003	Bad Salzungen, Stadt.....	39,05	17 524	448	36433
16 0 63 004	Barchfeld.....	11,34	3 626	319	36456
16 0 63 005	Behringen.....	34,51	1 676	48	99947
16 0 63 006	Berka v. d. Hainich.....	14,91	848	56	99826
16 0 63 007	Berka/Werra, Stadt.....	56,93	4 933	86	99837
16 0 63 008	Bischofroda.....	10,03	649	64	99826
16 0 63 009	Brunnhartshausen.....	10,59	452	42	36452
16 0 63 011	Buttlar.....	21,27	1 454	68	36419
16 0 63 012	Craula.....	13,29	354	26	99947
16 0 63 013	Creuzburg, Stadt.....	35,33	2 627	74	99831
16 0 63 014	Dankmarshausen.....	11,19	1 213	108	99837
16 0 63 015	Dernbach.....	23,43	3 412	145	36466
16 0 63 016	Diedorf/Rhön.....	4,75	443	93	36452
16 0 63 017	Dippach.....	6,07	1 265	208	99837

1) * Bedeutet, daß die Gemeinde mehrere Postleitzahlen hat;
die hier genannte Zahl ist diejenige des Verwaltungssitzes der Gemeinde.

3 Gemeinden in systematischer Ordnung mit Schlüsselnummer, Fläche, Bevölkerung, Bevölkerungsdichte und Postleitzahl am 31.12.1998

Schlüssel- nummer	Land, Reg.-Bezirk, Kreis, Gemeinde	Fläche km 2	Bevölkerung	Ein- wohner je km2	Post- leitzahl 1)
16 0 63 018	Dorndorf.....	12,12	3 067	253	36460
16 0 63 019	Ebenshausen.....	2,60	304	116	99826
16 0 63 023	Empfertshausen.....	4,87	674	138	36452
16 0 63 024	Ettenhausen a.d. Suhl.....	5,37	521	97	99819
16 0 63 026	Fischbach/Rhön.....	7,02	629	89	36452
16 0 63 028	Frankenroda.....	7,02	392	55	99826
16 0 63 029	Fraunsee.....	19,26	1 062	55	36460
16 0 63 032	Geisa, Stadt.....	41,36	3 687	89	36419
16 0 63 033	Gerstengrund.....	4,58	67	14	36419
16 0 63 034	Gerstungen.....	41,29	3 957	95	99834
16 0 63 036	Großensee.....	3,27	354	108	99837
16 0 63 037	Hallungen.....	3,93	248	63	99826
16 0 63 039	Ifta.....	17,59	1 309	74	99831
16 0 63 041	Immelborn.....	12,65	1 880	148	36433
16 0 63 043	Kaltenlengsfeld.....	9,73	521	53	36452
16 0 63 044	Kaltennordheim, Stadt.....	15,61	2 015	129	36452
16 0 63 045	Klings.....	6,51	556	85	36452
16 0 63 046	Krauthausen.....	18,48	1 655	89	99819
16 0 63 048	Lauchröden.....	9,90	1 077	108	99819
16 0 63 049	Lauterbach.....	6,62	633	95	99826
16 0 63 051	Leimbach.....	8,63	1 906	220	36433
16 0 63 052	Marksuhl.....	64,98	3 454	53	99819
16 0 63 053	Martinroda.....	6,30	298	47	36404
16 0 63 054	Merkers-Kieselbach.....	19,43	3 493	179	36460
16 0 63 055	Mihla.....	31,58	2 570	81	99826
16 0 63 058	Nazza.....	12,71	738	58	99826
16 0 63 059	Neidhartshausen.....	7,59	349	45	36452
16 0 63 061	Oberellen.....	16,81	876	52	99819
16 0 63 062	Oechsen.....	12,49	718	57	36404
16 0 63 064	Reichenbach.....	8,84	428	48	99947
16 0 63 065	Rockenstuhl.....	30,39	1 334	43	36419
16 0 63 066	Ruhla, Stadt.....	38,51	7 180	186	99842
16 0 63 068	Schleid.....	27,67	1 194	43	36419
16 0 63 069	Schweina.....	16,40	3 221	196	36448
16 0 63 071	Seebach.....	3,62	3 031	837	99846
16 0 63 072	Stadtlengsfeld, Stadt.....	27,61	2 924	105	36457
16 0 63 073	Steinbach.....	15,06	1 463	97	36448
16 0 63 075	Tiefenort.....	34,71	4 321	124	36469
16 0 63 076	Treffurt, Stadt.....	54,76	6 499	118	99830
16 0 63 077	Tüngeda.....	13,72	611	44	99947
16 0 63 078	Unterbreizbach.....	30,00	4 323	144	36414
16 0 63 079	Unterellen.....	7,50	575	76	99819
16 0 63 081	Urnshausen.....	15,91	852	53	36457
16 0 63 082	Vacha, Stadt.....	19,32	3 954	204	36404
16 0 63 083	Völkershäusen.....	14,19	1 219	85	36404
16 0 63 084	Weilar.....	14,29	999	69	36457
16 0 63 086	Wiesenthal.....	13,56	847	62	36466
16 0 63 087	Wölferbütt.....	4,60	464	100	36404
16 0 63 088	Wolfsbehringen.....	8,35	540	64	99947
16 0 63 089	Wolfsburg-Unkeroda.....	9,04	765	84	99819
16 0 63 092	Wutha-Farnroda.....	36,57	8 224	224	99848
16 0 63 093	Zella/Rhön.....	1,71	530	309	36452
16 0 63 094	Moorgrund.....	53,39	3 822	71	36433
16 0 63 095	Hörselberg.....	63,24	3 569	56	99819
	zusammen ...	1 304,84	146 708	112	X

1) * Bedeutet, daß die Gemeinde mehrere Postleitzahlen hat;
die hier genannte Zahl ist diejenige des Verwaltungssitzes der Gemeinde.

3 Gemeinden in systematischer Ordnung mit Schlüsselnummer, Fläche, Bevölkerung,
Bevölkerungsdichte und Postleitzahl am 31.12.1998

Schlüssel- nummer	Land, Reg.-Bezirk, Kreis, Gemeinde	Fläche km 2	Bevölkerung	Ein- wohner je km2	Post- leitz- zahl 1)
16 0 64	Unstrut-Hainich-Kreis Sitz: Mühlhausen / Thüringen, Stadt				
16 0 64 001	Altengottern.....	18,17	1 218	67	99991
16 0 64 003	Bad Langensalza, Stadt.....	123,11	20 118	163	99947
16 0 64 004	Bad Tennstedt, Stadt.....	27,27	2 854	104	99955
16 0 64 005	Ballhausen.....	14,72	926	62	99955
16 0 64 007	Blankenburg.....	7,13	197	27	99955
16 0 64 008	Bothenheilingen.....	9,46	542	57	99947
16 0 64 009	Bruchstedt.....	6,79	333	49	99955
16 0 64 014	Dünwald.....	28,85	2 585	89	99974
16 0 64 017	Flarchheim.....	11,87	563	47	99986
16 0 64 018	Großengottern.....	19,26	2 384	123	99991
16 0 64 019	Großvargula.....	15,19	829	54	99958
16 0 64 021	Haussömmern.....	6,42	294	45	99955
16 0 64 022	Herbsleben.....	25,02	3 229	129	99955
16 0 64 023	Heroldshausen.....	3,20	206	64	99991
16 0 64 024	Heyerode.....	5,68	2 711	477	99988
16 0 64 025	Hildebrandshausen.....	6,08	438	72	99976
16 0 64 027	Hornsömmern.....	4,28	172	40	99955
16 0 64 029	Issersheilingen.....	4,14	151	36	99947
16 0 64 032	Kammerforst.....	16,92	962	56	99986
16 0 64 033	Kirchheilingen.....	16,51	907	54	99947
16 0 64 035	Kleinweilsbach.....	3,44	139	40	99947
16 0 64 036	Klettstedt.....	5,69	276	48	99955
16 0 64 037	Körner.....	30,64	2 063	67	99998
16 0 64 038	Kutzleben.....	18,34	806	43	99955
16 0 64 039	Langula.....	15,16	1 205	79	99986
16 0 64 042	Lengenfeld unterm Stein.....	13,34	1 426	106	99976
16 0 64 043	Marolterode.....	6,31	388	61	99994
16 0 64 045	Mittelsömmern.....	10,08	245	24	99955
16 0 64 046	Mühlhausen/Thüringen, Stadt.....	86,34	39 030	452	99974
16 0 64 047	Mülverstedt.....	23,17	734	31	99947
16 0 64 048	Neunheilingen.....	14,56	546	37	99947
16 0 64 049	Niederdorla.....	14,63	1 484	101	99986
16 0 64 051	Oberdorla.....	19,71	2 423	122	99986
16 0 64 052	Obermehler.....	21,64	1 136	52	99996
16 0 64 053	Oppershausen.....	8,58	367	42	99986
16 0 64 055	Rodeberg.....	26,55	2 355	88	99976
16 0 64 057	Schlotheim, Stadt.....	22,31	4 531	203	99994
16 0 64 058	Schönstedt.....	22,60	1 474	65	99947
16 0 64 061	Sundhausen.....	8,06	432	53	99947
16 0 64 062	Tottleben.....	5,04	171	33	99947
16 0 64 064	Urleben.....	8,13	478	58	99955
16 0 64 065	Weberstedt.....	18,32	644	35	99947
16 0 64 066	Weinbergen.....	43,77	3 497	79	99991
16 0 64 069	Katharinenberg.....	34,78	3 195	91	99988
16 0 64 071	Unstruttal.....	44,42	3 631	81	99974
16 0 64 072	Menteroda.....	27,31	2 784	101	99996
16 0 64 073	Anrode.....	52,43	3 737	71	99976
	zusammen ...	975,42	120 816	124	X
16 0 65	Kyffhäuserkreis Sitz: Sondershausen, Stadt				
16 0 65 001	Abtsbessingen.....	14,09	570	40	99713
16 0 65 002	Artern/Unstrut, Stadt.....	24,05	7 067	293	06556
16 0 65 003	Bad Frankenhausen/Kyffhäuser, Stadt.....	56,55	9 542	168	06567
16 0 65 004	Badra.....	14,00	627	44	99706
16 0 65 005	Bellstedt.....	4,77	221	46	99713
16 0 65 006	Bendeleben.....	22,42	811	36	99706
16 0 65 008	Borxleben.....	5,33	413	77	06556

1) * Bedeutet, daß die Gemeinde mehrere Postleitzahlen hat;
die hier genannte Zahl ist diejenige des Verwaltungssitzes der Gemeinde.

3 Gemeinden in systematischer Ordnung mit Schlüsselnummer, Fläche, Bevölkerung,
Bevölkerungsdichte und Postleitzahl am 31.12.1998

Schlüssel- nummer	Land, Reg.-Bezirk, Kreis, Gemeinde	Fläche km 2	Bevölkerung	Ein- wohner je km2	Post- leit- zahl 1)
16 0 65 009	Bottendorf.....	11,21	1 194	106	06571
16 0 65 011	Bretleben.....	8,62	688	79	06556
16 0 65 012	Clingen, Stadt.....	10,75	1 242	115	99718
16 0 65 013	Donndorf.....	11,51	903	78	06571
16 0 65 014	Ebeleben, Stadt.....	40,74	3 332	81	99713
16 0 65 015	Esperstedt.....	9,30	655	70	06567
16 0 65 016	Etzleben.....	6,14	334	54	06577
16 0 65 018	Freienbessingen.....	8,75	814	93	99713
16 0 65 019	Gehofen.....	13,49	865	64	06571
16 0 65 021	Göllingen.....	10,74	914	85	06567
16 0 65 022	Gorsleben.....	10,78	707	65	06577
16 0 65 023	Greußen, Stadt.....	19,15	4 259	222	99718
16 0 65 027	Günserode.....	8,52	217	25	06567
16 0 65 029	Hachelbich.....	23,68	638	26	99706
16 0 65 031	Hauteroda.....	12,65	653	51	06577
16 0 65 032	Helbedündorf.....	96,29	3 036	31	99713
16 0 65 033	Heildrungen, Stadt.....	23,28	2 519	108	06577
16 0 65 034	Hemleben.....	7,34	273	37	06577
16 0 65 035	Heygendorf.....	9,35	766	81	06556
16 0 65 038	Holzsußra.....	9,93	347	34	99713
16 0 65 039	Ichstedt.....	9,67	771	79	06556
16 0 65 042	Kalbsrieth.....	11,94	844	70	06556
16 0 65 046	Mönchpiffel-Nikolausrieth.....	9,15	418	45	06556
16 0 65 047	Nausitz.....	3,48	210	60	06571
16 0 65 048	Niederbösa.....	4,56	157	34	99718
16 0 65 051	Oberbösa.....	11,99	425	35	99718
16 0 65 052	Oberheildrungen.....	12,40	1 083	87	06577
16 0 65 054	Oldisleben.....	32,47	2 688	82	06578
16 0 65 056	Reinsdorf.....	11,12	980	88	06556
16 0 65 057	Ringleben.....	15,04	1 169	77	06556
16 0 65 058	Rockstedt.....	4,93	280	56	99713
16 0 65 061	Roßleben.....	12,91	4 848	375	06571
16 0 65 062	Rottleben.....	9,15	760	83	06567
16 0 65 064	Schönewerda.....	9,30	836	89	06556
16 0 65 066	Seega.....	9,01	494	54	06567
16 0 65 067	Sondershausen, Stadt.....	114,36	23 557	205	99706
16 0 65 068	Steinthalen.....	30,88	555	17	06567
16 0 65 072	Thüringenhausen.....	3,79	116	30	99713
16 0 65 074	Topfstedt.....	10,79	693	64	99718
16 0 65 075	Trebra.....	8,01	361	45	99718
16 0 65 076	Voigtstedt.....	11,44	1 133	99	06556
16 0 65 077	Wasserthaleben.....	8,50	613	72	99718
16 0 65 079	Westgreußen.....	8,45	476	56	99718
16 0 65 081	Wiehe, Stadt.....	24,35	2 418	99	06571
16 0 65 082	Wolferschwenda.....	4,25	150	35	99713
16 0 65 083	Schernberg.....	86,46	3 455	39	99713
16 0 65 084	Großenehrich, Stadt.....	63,27	3 038	48	99718
	zusammen ...	1 035,10	96 135	93	X
16 0 66	Schmalkalden-Meiningen Sitz: Meiningen, Stadt				
16 0 66 001	Altersbach.....	3,15	613	194	98587
16 0 66 002	Aschenhausen.....	3,61	197	54	98634
16 0 66 003	Bauerbach.....	6,04	311	51	98617
16 0 66 004	Behrungen.....	13,82	688	49	98631
16 0 66 005	Belrieth.....	9,93	429	43	98617
16 0 66 006	Benshausen.....	24,87	2 725	109	98554
16 0 66 007	Berkach.....	7,55	418	55	98631
16 0 66 008	Bermbach.....	6,26	631	100	98587
16 0 66 011	Bibra.....	9,70	624	64	98631
16 0 66 012	Birx.....	2,76	192	69	98634
16 0 66 013	Breitungen/Werra.....	44,89	5 634	125	98597

1) * Bedeutet, daß die Gemeinde mehrere Postleitzahlen hat;
die hier genannte Zahl ist diejenige des Verwaltungssitzes der Gemeinde.

3 Gemeinden in systematischer Ordnung mit Schlüsselnummer, Fläche, Bevölkerung, Bevölkerungsdichte und Postleitzahl am 31.12.1998

Schlüssel- nummer	Land, Reg.-Bezirk, Kreis, Gemeinde	Fläche km 2	Bevölkerung	Ein- wohner je km2	Post- leit- zahl 1)
16 0 66 014	Brotterode, Kurort, Stadt.....	23,81	3 273	137	98599
16 0 66 015	Christes.....	15,46	692	44	98547
16 0 66 016	Dillstädt.....	13,96	926	66	98530
16 0 66 017	Einhausen.....	5,33	549	103	98617
16 0 66 018	Ellingshausen.....	6,77	316	46	98617
16 0 66 019	Erbenhausen.....	20,68	702	33	98634
16 0 66 021	Exdorf.....	16,77	618	36	98631
16 0 66 022	Fambach.....	12,66	2 100	165	98597
16 0 66 023	Floh-Seiligenthal.....	45,41	5 528	121	98593
16 0 66 024	Frankenheim/Rhön.....	9,11	1 299	142	98634
16 0 66 025	Friedelshausen.....	6,91	367	53	98634
16 0 66 028	Henneberg.....	13,20	694	52	98617
16 0 66 031	Herpf.....	18,08	977	54	98617
16 0 66 032	Heßles.....	5,71	401	70	98597
16 0 66 033	Hümpfershausen.....	13,26	480	36	98634
16 0 66 034	Jüchsen.....	27,53	1 661	60	98631
16 0 66 035	Kaltensundheim.....	11,78	985	83	98634
16 0 66 036	Kaltenwestheim.....	19,36	1 095	56	98634
16 0 66 037	Kleinschmalkalden, Kurort.....	23,33	1 654	70	98593
16 0 66 038	Kühndorf.....	25,82	1 197	46	98547
16 0 66 039	Leutersdorf.....	8,39	317	37	98617
16 0 66 041	Mehmels.....	6,46	416	64	98634
16 0 66 042	Meiningen, Stadt.....	41,38	22 349	540	98617
16 0 66 043	Meipers.....	2,85	124	43	98634
16 0 66 044	Metzels.....	16,17	653	40	98639
16 0 66 045	Neubrunn.....	9,23	633	68	98617
16 0 66 046	Nordheim.....	7,91	294	37	98631
16 0 66 047	Oberhof, Stadt.....	23,49	1 884	80	98559
16 0 66 048	Oberkatz.....	9,12	338	37	98634
16 0 66 049	Obermaßfeld-Grimmenthal.....	5,59	1 379	246	98617
16 0 66 051	Oberschöna, Kurort.....	16,11	971	60	98587
16 0 66 052	Oberweid.....	10,19	615	60	98634
16 0 66 053	Oepfershausen.....	12,26	554	45	98634
16 0 66 054	Queienfeld.....	9,67	582	60	98631
16 0 66 055	Rentwertshausen.....	3,48	320	91	98631
16 0 66 056	Rippershausen.....	11,49	1 019	88	98639
16 0 66 057	Ritschenhausen.....	7,45	434	58	98617
16 0 66 058	Rohr.....	13,96	1 085	77	98530
16 0 66 059	Rosa.....	9,42	848	90	98590
16 0 66 061	Roßdorf.....	17,28	759	43	98590
16 0 66 062	Rotterode.....	6,74	910	135	98587
16 0 66 063	Schmalkalden, Kurort, Stadt.....	72,06	18 952	263	98574
16 0 66 064	Schwallungen.....	39,79	2 899	72	98590
16 0 66 065	Schwarza.....	13,48	1 495	110	98547
16 0 66 066	Schwickershausen.....	6,23	349	56	98631
16 0 66 067	Springstille.....	7,08	680	96	98587
16 0 66 069	Steinbach-Hallenberg, Kurort, Stadt.....	22,64	6 167	272	98587
16 0 66 071	Stepfershausen.....	15,76	698	44	98617
16 0 66 073	Sülzfeld.....	17,39	878	50	98617
16 0 66 074	Trusetal.....	25,88	4 471	172	98596
16 0 66 075	Unter Katz.....	9,83	458	46	98634
16 0 66 076	Untermaßfeld.....	10,79	1 295	120	98617
16 0 66 077	Unterschöna.....	5,91	655	110	98587
16 0 66 078	Unterweid.....	7,13	550	77	98634
16 0 66 079	Utendorf.....	8,09	460	56	98617
16 0 66 081	Vachdorf.....	15,90	899	56	98617
16 0 66 082	Viernau.....	15,85	2 259	142	98547
16 0 66 083	Wahns.....	8,01	494	61	98634
16 0 66 084	Wallbach.....	5,07	413	81	98639
16 0 66 085	Walldorf.....	12,16	2 406	197	98639
16 0 66 086	Wasungen, Stadt.....	29,50	3 959	134	98634
16 0 66 087	Wernshausen.....	26,29	3 320	126	98590
16 0 66 088	Wölfershausen.....	4,35	420	96	98617

1) * Bedeutet, daß die Gemeinde mehrere Postleitzahlen hat;
die hier genannte Zahl ist diejenige des Verwaltungssitzes der Gemeinde.

3 Gemeinden in systematischer Ordnung mit Schlüsselnummer, Fläche, Bevölkerung,
Bevölkerungsdichte und Postleitzahl am 31.12.1998

Schlüssel- nummer	Land, Reg.-Bezirk, Kreis, Gemeinde	Fläche km 2	Bevölkerung	Ein- wohner je km2	Post- leit- zahl 1)
16 0 66 091	Wolfmannshausen.....	8,04	464	57	98631
16 0 66 092	Zella-Mehlis, Stadt.....	28,09	12 933	460	98544
16 0 66 093	Rhönblick.....	78,67	3 156	40	98617
	zusammen ...	1 210,15	145 190	120	X
16 0 67	Gotha				
	Sitz: Gotha, Stadt				
16 0 67 001	Apfelstädt.....	12,20	1 464	120	99192
16 0 67 002	Aspach.....	5,88	507	86	99880
16 0 67 003	Ballstädt.....	11,86	765	64	99869
16 0 67 004	Bienstädt.....	8,17	778	95	99100
16 0 67 005	Brüheim.....	7,46	536	71	99869
16 0 67 006	Bufleben.....	13,17	1 136	86	99869
16 0 67 008	Crawinkel.....	25,27	1 704	67	99330
16 0 67 009	Dachwig.....	12,66	1 661	131	99100
16 0 67 011	Döllstädt.....	13,38	1 305	97	99100
16 0 67 012	Ebenheim.....	6,45	274	42	99869
16 0 67 013	Emleben.....	10,98	808	73	99869
16 0 67 015	Ernstroda.....	10,87	975	89	99894
16 0 67 016	Eschenbergen.....	12,66	787	62	99869
16 0 67 017	Finstenberg.....	7,57	1 515	200	99898
16 0 67 019	Friedrichroda, Stadt.....	18,46	5 505	298	99894
16 0 67 021	Friedrichswerth.....	4,91	589	119	99869
16 0 67 022	Friemar.....	9,37	1 214	129	99869
16 0 67 023	Fröttstädt.....	3,99	426	106	99880
16 0 67 024	Gamstädt.....	11,30	742	65	99192
16 0 67 025	Georgenthal/Thür. Wald.....	26,09	2 910	111	99887
16 0 67 026	Gierstädt.....	10,61	973	91	99100
16 0 67 027	Goldbach.....	12,15	1 870	153	99869
16 0 67 029	Gotha, Stadt.....	69,53	49 055	705	99867
16 0 67 031	Grabsleben.....	13,83	980	70	99869
16 0 67 032	Gräfenhain.....	19,38	1 520	78	99887
16 0 67 033	Großfahner.....	11,42	891	78	99100
16 0 67 035	Haina.....	6,73	554	82	99869
16 0 67 036	Herrenhof.....	4,40	844	191	99887
16 0 67 037	Hochheim.....	7,68	566	73	99869
16 0 67 038	Hörseggau.....	11,53	1 360	117	99880
16 0 67 039	Hohenkirchen.....	6,80	825	121	99887
16 0 67 041	Ingersleben.....	9,35	1 142	122	99192
16 0 67 042	Laucha.....	6,65	526	79	99880
16 0 67 044	Luisenthal.....	30,59	1 542	50	99885
16 0 67 045	Mechterstädt.....	12,42	1 210	97	99880
16 0 67 046	Metebach.....	5,63	158	28	99880
16 0 67 047	Molschleben.....	15,24	1 162	76	99869
16 0 67 048	Mühlberg.....	22,48	1 302	57	99869
16 0 67 049	Nauendorf.....	2,72	449	165	99887
16 0 67 051	Neudietendorf.....	6,66	3 097	465	99192
16 0 67 052	Nottleben.....	8,50	458	53	99192
16 0 67 053	Ohrdruf, Stadt.....	39,76	6 177	155	99885
16 0 67 054	Petriroda.....	3,15	374	118	99887
16 0 67 055	Pferdingsleben.....	6,61	454	68	99869
16 0 67 056	Remstädt.....	6,48	883	136	99869
16 0 67 059	Schwabhausen.....	9,37	737	78	99869
16 0 67 062	Seeborgen.....	8,88	1 320	148	99869
16 0 67 063	Sonneborn.....	16,48	1 360	82	99869
16 0 67 064	Tabarz/Thür. Wald.....	21,15	4 330	204	99891
16 0 67 065	Tambach-Dietharz/Thür. Wald, Stadt.....	41,54	4 620	111	99897
16 0 67 066	Teutleben.....	7,82	423	54	99880
16 0 67 067	Tonna.....	30,46	3 001	98	99958
16 0 67 068	Tröchtelborn.....	5,67	342	60	99869
16 0 67 069	Trügleben.....	6,07	329	54	99880
16 0 67 071	Tüttleben.....	7,26	739	101	99869

1) * Bedeutet, daß die Gemeinde mehrere Postleitzahlen hat;
die hier genannte Zahl ist diejenige des Verwaltungssitzes der Gemeinde.

3 Gemeinden in systematischer Ordnung mit Schlüsselnummer, Fläche, Bevölkerung,
Bevölkerungsdichte und Postleitzahl am 31.12.1998

Schlüssel- nummer	Land, Reg.-Bezirk, Kreis, Gemeinde	Fläche km 2	Bevölkerung	Ein- wohner je km2	Post- leitz- zahl 1)
16 0 67 072	Waltershausen, Stadt.....	30,79	11 956	388	99880
16 0 67 073	Wandersleben.....	12,63	1 772	140	99869
16 0 67 074	Wangenheim.....	9,99	714	71	99869
16 0 67 075	Warza.....	6,49	774	119	99869
16 0 67 077	Weingarten.....	4,02	186	46	99869
16 0 67 078	Westhausen.....	4,68	495	105	99869
16 0 67 081	Wölfis.....	29,36	1 812	61	99885
16 0 67 082	Zimmernsupra.....	7,41	394	53	99100
16 0 67 083	Leinatal.....	35,95	3 942	109	99880
16 0 67 084	Emsetal.....	29,87	3 270	109	99891
16 0 67 085	Günthersleben-Wechmar.....	26,80	3 136	117	99869
	zusammen ...	935,69	149 625	160	X
16 0 68	Sömmerda				
	Sitz: Sömmerda, Stadt				
16 0 68 001	Alperstedt.....	8,88	593	66	99195
16 0 68 002	Andisleben.....	6,82	653	95	99189
16 0 68 003	Beichlingen.....	19,07	649	34	99625
16 0 68 004	Bilzingsleben.....	16,79	862	51	06578
16 0 68 005	Büchel.....	6,52	285	43	99638
16 0 68 006	Buttstädt, Stadt.....	18,31	2 988	163	99628
16 0 68 007	Eckstedt.....	6,49	638	98	99195
16 0 68 008	Ellersleben.....	6,47	329	50	99628
16 0 68 009	Elxleben.....	12,13	2 417	199	99189
16 0 68 011	Eßleben-Teutleben.....	7,65	383	50	99628
16 0 68 012	Frömmstedt.....	12,00	584	48	99638
16 0 68 013	Gangloffsömmern.....	14,58	1 087	74	99634
16 0 68 014	Gebesee, Stadt.....	24,02	2 375	98	99189
16 0 68 015	Griefstedt.....	5,06	331	65	99638
16 0 68 016	Großbrembach.....	16,25	904	55	99610
16 0 68 017	Großmölsen.....	4,99	278	55	99198
16 0 68 018	Großmonra.....	38,92	1 064	27	99625
16 0 68 019	Großneuhäusen.....	11,87	845	71	99625
16 0 68 021	Großrudstedt.....	23,87	2 195	91	99195
16 0 68 022	Günstedt.....	12,58	859	68	99631
16 0 68 023	Guthmannshausen.....	10,04	932	92	99628
16 0 68 024	Hardisleben.....	9,42	669	71	99628
16 0 68 025	Haßleben.....	14,34	1 098	76	99189
16 0 68 026	Henschleben.....	7,00	400	57	99634
16 0 68 027	Herrnschwende.....	8,57	345	40	99631
16 0 68 028	Kannawurf.....	15,42	1 043	67	06578
16 0 68 029	Kindelbrück, Stadt.....	13,29	2 081	156	99638
16 0 68 031	Kleinbrembach.....	8,13	352	43	99610
16 0 68 032	Kleinmölsen.....	4,30	372	86	99198
16 0 68 033	Kleinneuhäusen.....	8,46	447	52	99625
16 0 68 034	Kölleda, Stadt.....	31,23	6 256	200	99625
16 0 68 035	Mannstedt.....	7,36	428	58	99628
16 0 68 036	Markvippach.....	9,18	583	63	99195
16 0 68 037	Nöda.....	6,40	817	127	99195
16 0 68 038	Oßersleben.....	13,15	821	62	99628
16 0 68 039	Ollendorf.....	9,15	510	55	99198
16 0 68 041	Ostramondra.....	18,37	614	33	99636
16 0 68 042	Rastenberg, Stadt.....	35,43	3 103	87	99636
16 0 68 043	Riethgen.....	6,77	305	45	99638
16 0 68 044	Riethnordhausen.....	12,39	1 117	90	99195
16 0 68 045	Ringleben.....	6,51	621	95	99189
16 0 68 046	Rudersdorf.....	7,76	375	48	99628
16 0 68 047	Schillingstedt.....	6,46	298	46	99625
16 0 68 048	Schloßvippach.....	20,92	1 613	77	99195
16 0 68 049	Schwerstedt.....	12,62	715	56	99634
16 0 68 051	Sömmerda, Stadt.....	80,70	22 861	283	99610
16 0 68 052	Spröttau.....	8,02	948	118	99610

1) * Bedeutet, daß die Gemeinde mehrere Postleitzahlen hat;
die hier genannte Zahl ist diejenige des Verwaltungssitzes der Gemeinde.

3 Gemeinden in systematischer Ordnung mit Schlüsselnummer, Fläche, Bevölkerung,
Bevölkerungsdichte und Postleitzahl am 31.12.1998

Schlüssel- nummer	Land, Reg.-Bezirk, Kreis, Gemeinde	Fläche km 2	Bevölkerung	Ein- wohner je km2	Post- leit- zahl 1)
16 0 68 053	Straußfurt.....	14,86	1 905	128	99634
16 0 68 055	Udestedt.....	16,30	848	52	99198
16 0 68 056	Vogelsberg.....	12,84	771	60	99610
16 0 68 057	Walschleben.....	16,79	1 935	115	99189
16 0 68 058	Weißensee, Stadt.....	46,55	4 030	86	99631
16 0 68 059	Werninghausen.....	12,78	738	57	99634
16 0 68 061	Witterda.....	12,47	1 146	91	99189
16 0 68 062	Wundersleben.....	6,87	742	108	99610
	zusammen ...	804,12	82 158	102	X
16 0 69	Hildburghausen Sitz: Hildburghausen, Stadt				
16 0 69 001	Ahlstädt.....	2,32	150	64	98553
16 0 69 002	Bad Colberg-Heildburg, Stadt.....	53,38	2 440	45	98663
16 0 69 003	Beinerstadt.....	6,71	431	64	98660
16 0 69 004	Bischofrod.....	5,42	223	41	98553
16 0 69 005	Bockstadt.....	5,80	292	50	98673
16 0 69 006	Brünn/Thür.....	6,10	486	79	98673
16 0 69 008	Dingsleben.....	8,44	287	34	98646
16 0 69 009	Ehrenberg.....	2,08	242	116	98660
16 0 69 011	Eichenberg.....	4,51	204	45	98553
16 0 69 012	Eisfeld, Stadt.....	46,96	5 956	126	98673
16 0 69 014	Gleichamberg.....	46,83	3 116	66	98646
16 0 69 015	Gompertshausen.....	14,78	618	41	98663
16 0 69 016	Grimmelshausen.....	4,21	207	49	98660
16 0 69 017	Grub.....	4,49	220	48	98530
16 0 69 018	Haina.....	19,71	1 161	58	98631
16 0 69 019	Hellingen.....	44,56	1 213	27	98663
16 0 69 021	Henfstädt.....	8,10	427	52	98660
16 0 69 024	Hildburghausen, Stadt.....	72,92	12 336	169	98646
16 0 69 025	Kloster Veßra.....	19,75	366	18	98660
16 0 69 026	Lengfeld.....	6,64	534	80	98660
16 0 69 028	Marisfeld.....	11,51	493	42	98530
16 0 69 031	Mendhausen.....	9,96	434	43	98631
16 0 69 032	Milz.....	17,62	1 139	64	98631
16 0 69 035	Oberstadt.....	13,41	459	34	98530
16 0 69 037	Reurieth.....	16,23	1 051	64	98646
16 0 69 038	Römhild, Stadt.....	20,34	1 934	95	98631
16 0 69 039	Sachsenbrunn.....	33,85	2 435	71	98678
16 0 69 041	Schlechtsart.....	4,56	166	36	98663
16 0 69 042	Schleusegrund.....	58,87	3 633	61	98667
16 0 69 043	Schleusingen, Stadt.....	36,81	5 990	162	98553
16 0 69 044	Schmeheim.....	4,73	385	81	98530
16 0 69 046	Schweickershausen.....	9,75	143	14	98663
16 0 69 047	St. Bernhard.....	7,36	298	40	98660
16 0 69 048	St. Kilian.....	54,82	3 350	61	98553
16 0 69 049	Straufhain.....	57,41	3 140	54	98646
16 0 69 051	Themar, Stadt.....	20,19	3 365	166	98660
16 0 69 052	Ummerstadt, Stadt.....	15,70	541	34	98663
16 0 69 053	Veilsdorf.....	30,91	3 364	108	98669
16 0 69 055	Westenfeld.....	8,00	424	53	98631
16 0 69 056	Westhausen.....	15,43	609	39	98663
16 0 69 058	Auengrund.....	37,08	3 566	96	98667
16 0 69 059	Nahetal-Waldau.....	32,97	3 603	109	98553
16 0 69 061	Masserberg.....	36,08	3 289	91	98666
	zusammen ...	937,30	74 720	80	X

1) * Bedeutet, daß die Gemeinde mehrere Postleitzahlen hat;
die hier genannte Zahl ist diejenige des Verwaltungssitzes der Gemeinde.

3 Gemeinden in systematischer Ordnung mit Schlüsselnummer, Fläche, Bevölkerung,
Bevölkerungsdichte und Postleitzahl am 31.12.1998

Schlüssel- nummer	Land, Reg.-Bezirk, Kreis, Gemeinde	Fläche km 2	Bevölkerung	Ein- wohner je km2	Post- leitzahl 1)
16 0 70	Ilm-Kreis Sitz: Arnstadt, Stadt				
16 0 70 001	Alkersleben.....	6,98	348	49	99310
16 0 70 002	Altenfeld.....	17,02	1 192	70	98701
16 0 70 003	Angelroda.....	4,94	445	90	99338
16 0 70 004	Arnstadt, Stadt.....	48,61	25 865	532	99310
16 0 70 005	Böhlen.....	6,16	790	128	98701
16 0 70 006	Bösleben-Wüllersleben.....	16,10	688	42	99310
16 0 70 008	Dornheim.....	7,87	571	72	99310
16 0 70 011	Elgersburg.....	9,49	1 185	124	98716
16 0 70 012	Elleben.....	17,01	827	48	99334
16 0 70 013	Elxleben.....	9,43	588	62	99334
16 0 70 014	Frankenhain.....	12,27	973	79	99330
16 0 70 015	Frauenwald.....	19,11	1 334	69	98711
16 0 70 016	Friedersdorf.....	3,11	242	77	98701
16 0 70 017	Gehlbach.....	20,44	805	39	98559
16 0 70 018	Gehren, Stadt.....	29,99	4 070	135	98708
16 0 70 019	Geraberg.....	15,10	2 662	176	98716
16 0 70 021	Geschwenda.....	5,88	2 433	413	98716
16 0 70 022	Gilliersdorf.....	3,84	370	96	98701
16 0 70 023	Gosset.....	13,52	531	39	99338
16 0 70 024	Gräfenroda.....	23,21	3 824	164	99330
16 0 70 025	Großbreitenbach, Stadt.....	19,62	3 195	162	98701
16 0 70 027	Hersdorf.....	9,54	1 048	109	98701
16 0 70 028	Ichtershausen.....	20,35	3 950	194	99334
16 0 70 029	Ilmenau, Stadt.....	62,66	27 700	442	98693
16 0 70 031	Kirchheim.....	21,22	1 143	53	99334
16 0 70 032	Langewiesen, Stadt.....	27,51	3 745	136	98704
16 0 70 033	Liebenstein.....	12,35	479	38	99330
16 0 70 034	Martinroda.....	8,27	929	112	98693
16 0 70 035	Möhrenbach.....	13,86	805	58	98708
16 0 70 037	Neuß.....	4,49	294	65	99338
16 0 70 038	Neustadt am Rennsteig.....	17,03	1 248	73	98701
16 0 70 041	Osthausen-Wülfershausen.....	14,75	601	40	99310
16 0 70 042	Pennewitz.....	5,48	663	120	98708
16 0 70 043	Plaue, Stadt.....	18,19	2 003	110	99338
16 0 70 044	Rockhausen.....	4,00	287	71	99102
16 0 70 045	Rudisleben.....	6,68	1 573	235	99334
16 0 70 046	Schmiedefeld am Rennsteig.....	18,43	2 131	115	98711
16 0 70 048	Stadt Ilm, Stadt.....	17,27	5 345	309	99326
16 0 70 049	Stützerbach.....	11,37	1 820	160	98714
16 0 70 051	Wachsenburggemeinde.....	31,99	2 640	82	99310
16 0 70 052	Wildenspring.....	4,44	250	56	98701
16 0 70 053	Wipfratal.....	49,80	2 711	54	99310
16 0 70 054	Witzleben.....	22,60	753	33	99310
16 0 70 055	Wolfsberg.....	28,63	3 385	118	98704
16 0 70 056	Ilmtal.....	102,70	4 273	41	99326
	zusammen ...	843,31	122 714	146	X
16 0 71	Weimarer Land Sitz: Apolda, Stadt				
16 0 71 001	Apolda, Stadt.....	46,15	26 644	577	99510
16 0 71 002	Auerstedt.....	8,48	497	58	99518
16 0 71 003	Bad Berka, Stadt.....	51,59	7 595	147	99438
16 0 71 004	Bad Sulza, Stadt.....	10,61	3 216	303	99518
16 0 71 005	Ballstedt.....	3,34	386	115	99439
16 0 71 006	Bechstedtstraß.....	5,73	301	52	99428
16 0 71 007	Berlstedt.....	13,39	1 835	137	99439
16 0 71 008	Blankenhain, Stadt.....	113,53	7 299	64	99444
16 0 71 009	Buchfart.....	7,20	199	27	99438

1) * Bedeutet, daß die Gemeinde mehrere Postleitzahlen hat;
die hier genannte Zahl ist diejenige des Verwaltungssitzes der Gemeinde.

3 Gemeinden in systematischer Ordnung mit Schlüsselnummer, Fläche, Bevölkerung,
Bevölkerungsdichte und Postleitzahl am 31.12.1998

Schlüssel- nummer	Land, Reg.-Bezirk, Kreis, Gemeinde	Fläche km 2	Bevölkerung	Ein- wohner je km2	Post- leitz- zahl 1)
16 0 71 011	Buttelstedt, Stadt.....	18,82	1 487	79	99439
16 0 71 012	Daasdorf a. Berge.....	2,84	223	78	99428
16 0 71 013	Döbritschen.....	8,33	238	28	99441
16 0 71 015	Eberstedt.....	4,13	224	54	99518
16 0 71 017	Ettersburg.....	2,92	499	170	99439
16 0 71 018	Flurstedt.....	4,11	286	69	99510
16 0 71 019	Frankendorf.....	2,68	169	63	99441
16 0 71 021	Gebstedt.....	9,25	325	35	99510
16 0 71 022	Großheringen.....	6,03	711	117	99518
16 0 71 023	Großobringen.....	7,62	625	82	99439
16 0 71 025	Großschwabhausen.....	8,26	778	94	99441
16 0 71 026	Gutendorf.....	3,68	230	62	99438
16 0 71 027	Hammerstedt.....	3,94	190	48	99441
16 0 71 028	Heichelheim.....	3,53	311	88	99439
16 0 71 031	Hetschburg.....	2,71	219	80	99438
16 0 71 032	Hohenfelden.....	8,43	364	43	99448
16 0 71 033	Hohlstedt.....	4,13	218	52	99441
16 0 71 034	Hopfgarten.....	9,09	728	80	99428
16 0 71 035	Hottelstedt.....	5,55	219	39	99439
16 0 71 036	Isseroda.....	3,90	490	125	99428
16 0 71 037	Kapellendorf.....	5,36	429	80	99510
16 0 71 038	Kiliansroda.....	3,99	240	60	99441
16 0 71 039	Kleinobringen.....	3,11	262	84	99439
16 0 71 042	Kleinschwabhausen.....	3,85	295	76	99441
16 0 71 043	Klettbach.....	15,23	1 388	91	99102
16 0 71 044	Köderitzsch.....	2,81	126	44	99518
16 0 71 046	Kranichfeld, Stadt.....	23,08	3 813	165	99448
16 0 71 047	Krautheim.....	10,23	499	48	99439
16 0 71 048	Kromsdorf.....	10,72	1 548	144	99441
16 0 71 049	Lehnstedt.....	6,45	343	53	99441
16 0 71 051	Leutenthal.....	5,50	271	49	99439
16 0 71 052	Liebstedt.....	8,87	457	51	99510
16 0 71 053	Magdala, Stadt.....	20,53	2 040	99	99441
16 0 71 054	Mattstedt.....	4,92	530	107	99510
16 0 71 055	Mechelroda.....	4,36	254	58	99441
16 0 71 056	Mellingen.....	14,40	1 328	92	99441
16 0 71 057	Mönchenholzhausen.....	19,38	1 650	85	99198
16 0 71 059	Nauendorf.....	2,38	269	113	99448
16 0 71 061	Neumark, Stadt.....	8,64	559	64	99439
16 0 71 062	Niederreißen.....	3,28	243	74	99510
16 0 71 063	Niederroßla.....	5,84	1 231	210	99510
16 0 71 064	Niedertrebra.....	8,98	936	104	99518
16 0 71 065	Niederzimmern.....	13,23	1 038	78	99428
16 0 71 066	Nirmsdorf.....	2,72	102	37	99510
16 0 71 067	Nohra.....	12,79	1 893	148	99428
16 0 71 068	Oberreißen.....	4,98	230	46	99510
16 0 71 069	Obertrebra.....	3,23	270	83	99510
16 0 71 071	Oettern.....	3,61	149	41	99438
16 0 71 072	Oßmannstedt.....	16,50	1 372	83	99510
16 0 71 073	Ottstedt a. Berge.....	5,10	219	42	99428
16 0 71 074	Pfiffelbach.....	11,03	680	61	99510
16 0 71 076	Ramsla.....	4,05	357	88	99439
16 0 71 077	Rannstedt.....	2,96	207	69	99518
16 0 71 078	Reisdorf.....	5,39	337	62	99518
16 0 71 079	Rittersdorf.....	8,76	262	29	99448
16 0 71 081	Rohrbach.....	3,47	241	69	99439
16 0 71 082	Sachsenhausen.....	4,85	388	80	99439
16 0 71 083	Schmiedehausen.....	10,37	471	45	99518
16 0 71 085	Schwerstedt.....	6,80	409	60	99439
16 0 71 087	Tonndorf.....	10,12	618	61	99438
16 0 71 088	Troistedt.....	9,27	218	23	99438
16 0 71 089	Umpferstedt.....	7,39	652	88	99441
16 0 71 091	Utzberg.....	6,79	326	48	99428

1) * Bedeutet, daß die Gemeinde mehrere Postleitzahlen hat;
die hier genannte Zahl ist diejenige des Verwaltungssitzes der Gemeinde.

3 Gemeinden in systematischer Ordnung mit Schlüsselnummer, Fläche, Bevölkerung, Bevölkerungsdichte und Postleitzahl am 31.12.1998

Schlüssel- nummer	Land, Reg.-Bezirk, Kreis, Gemeinde	Fläche km 2	Bevölkerung	Ein- wohner je km2	Post- leitz- zahl 1)
16 0 71 092	Vippachedelhausen.....	10,31	676	65	99439
16 0 71 093	Vollersroda.....	2,58	235	91	99438
16 0 71 094	Wickerstedt.....	7,52	885	117	99510
16 0 71 095	Wiegendorf.....	4,04	372	92	99510
16 0 71 096	Willerstedt.....	6,71	336	50	99510
16 0 71 097	Wohlsborn.....	4,03	471	116	99439
16 0 71 099	Saaleplatte.....	42,81	3 159	73	99510
	zusammen ...	803,29	91 790	114	X
16 0 72	Sonneberg Sitz: Sonneberg, Stadt				
16 0 72 001	Bachfeld.....	10,46	553	52	96528
16 0 72 002	Effelder-Rauenstein.....	41,73	4 243	101	96528
16 0 72 005	Föriz.....	32,12	3 820	118	96526
16 0 72 006	Goldisthal.....	19,45	501	25	98746
16 0 72 009	Judenbach.....	43,18	3 017	69	96515
16 0 72 011	Lauscha, Stadt.....	18,72	4 430	236	98724
16 0 72 012	Mengersgereuth-Hämmern.....	18,94	3 166	167	96529
16 0 72 013	Neuhaus am Rennweg, Stadt.....	22,69	6 878	303	98724
16 0 72 014	Neuhaus-Schierschnitz.....	23,20	3 525	151	96524
16 0 72 015	Schalkau, Stadt.....	33,58	3 689	109	96528
16 0 72 016	Scheibe-Alsbach.....	19,74	784	39	98749
16 0 72 017	Siegmundsburg.....	15,28	275	17	98749
16 0 72 018	Sonneberg, Stadt.....	45,44	24 951	549	96515
16 0 72 019	Steinach, Stadt.....	26,35	5 145	195	96523
16 0 72 021	Steinheid.....	23,21	1 413	60	98749
16 0 72 022	Oberland am Rennsteig.....	39,27	2 756	70	96523
	zusammen ...	433,36	69 146	160	X
16 0 73	Saalfeld-Rudolstadt Sitz: Saalfeld/Saale, Stadt				
16 0 73 001	Allendorf.....	8,76	395	45	07426
16 0 73 002	Altenbeuthen.....	7,87	261	33	07338
16 0 73 004	Arnsgeroth.....	4,03	267	66	07318
16 0 73 005	Bad Blankenburg, Stadt.....	35,57	8 037	225	07422
16 0 73 006	Bechstedt.....	3,46	182	52	07426
16 0 73 008	Beutelsdorf.....	3,67	193	52	07407
16 0 73 009	Birkigt.....	4,00	440	110	07336
16 0 73 013	Cursdorf.....	13,95	826	59	98744
16 0 73 014	Deesbach.....	6,12	524	85	98744
16 0 73 017	Dörschnitz.....	6,28	315	50	07429
16 0 73 019	Dorndorf.....	4,26	103	24	07407
16 0 73 021	Dröbischau.....	4,61	580	125	07426
16 0 73 023	Engerda.....	8,87	361	40	07407
16 0 73 027	Goßwitz.....	10,02	1 358	135	07334
16 0 73 028	Gräfenthal, Stadt.....	36,44	3 003	82	98743
16 0 73 029	Großkochberg.....	12,21	683	55	07407
16 0 73 032	Heilingen.....	7,11	349	49	07407
16 0 73 035	Hohenwarte.....	6,28	184	29	07338
16 0 73 036	Kamsdorf.....	6,90	3 081	446	07334
16 0 73 037	Katzhütte.....	28,69	2 196	76	98746
16 0 73 038	Kaulsdorf.....	21,73	3 192	146	07338
16 0 73 039	Kirchhasel.....	36,04	2 077	57	07407
16 0 73 042	Königsee, Stadt.....	31,49	6 011	190	07426
16 0 73 043	Könitz.....	5,41	1 768	326	07336
16 0 73 045	Lausnitz b. Pößneck.....	1,91	161	84	07387
16 0 73 046	Lehesten, Stadt.....	35,96	2 260	62	07349
16 0 73 049	Lichte.....	19,36	2 039	105	98739
16 0 73 051	Lichtenhain/Bergbahn.....	3,26	368	112	98744
16 0 73 053	Marktgölitz.....	14,50	662	45	07330
16 0 73 054	Meilenbach-Glasbach.....	8,71	1 408	161	98746

1) * Bedeutet, daß die Gemeinde mehrere Postleitzahlen hat;
die hier genannte Zahl ist diejenige des Verwaltungssitzes der Gemeinde.

3 Gemeinden in systematischer Ordnung mit Schlüsselnummer, Fläche, Bevölkerung,
Bevölkerungsdichte und Postleitzahl am 31.12.1998

Schlüssel- nummer	Land, Reg.-Bezirk, Kreis, Gemeinde	Fläche km 2	Bevölkerung	Ein- wohner je km2	Post- leit- zahl 1)
16 0 73 055	Meura.....	12,61	561	44	98744
16 0 73 056	Meuselbach-Schwarzmühle.....	7,50	1 604	213	98746
16 0 73 062	Niederkrossen.....	5,60	325	58	07407
16 0 73 063	Oberhain.....	14,12	840	59	07426
16 0 73 065	Oberweißbach/Thür. Wald, Stadt.....	6,36	1 787	280	98744
16 0 73 066	Piesau.....	7,86	935	118	98739
16 0 73 067	Probstzella.....	59,76	3 417	57	07330
16 0 73 068	Reichmannsdorf.....	20,01	978	48	98739
16 0 73 073	Rödelwitz.....	4,37	106	24	07407
16 0 73 074	Rohrbach.....	3,86	236	61	07429
16 0 73 075	Rottenbach.....	52,25	2 198	42	07422
16 0 73 076	Rudolstadt, Stadt.....	55,39	28 241	509	07407
16 0 73 077	Saalfeld/Saale, Stadt.....	44,72	30 299	677	07318
16 0 73 078	Schloßkulm.....	2,02	83	41	07407
16 0 73 079	Schmiedefeld.....	9,51	1 262	132	98739
16 0 73 081	Schmieden.....	5,48	59	10	07407
16 0 73 082	Schwarzburg.....	14,63	708	48	07427
16 0 73 084	Sitzendorf.....	2,52	1 096	434	07429
16 0 73 089	Teichweiden.....	6,96	223	32	07407
16 0 73 092	Uhlstädt.....	19,95	1 955	97	07407
16 0 73 094	Unterweißbach.....	13,14	993	75	98744
16 0 73 095	Unterwellenborn.....	34,75	3 067	88	07333
16 0 73 101	Wittgendorf.....	3,39	221	65	07318
16 0 73 104	Zeutsch.....	5,73	368	64	07407
16 0 73 105	Remda-Teichel, Stadt.....	79,61	3 439	43	07407
16 0 73 106	Leutenberg, Stadt.....	57,17	2 704	47	07338
16 0 73 107	Drognitz.....	24,00	779	32	07338
16 0 73 108	Saalfelder Höhe.....	63,83	3 657	57	07318
	zusammen ...	1 034,57	135 425	131	X
16 0 74	Saale-Holzland-Kreis Sitz: Eisenberg, Stadt				
16 0 74 001	Albersdorf.....	2,85	261	91	07646
16 0 74 002	Altenberga.....	17,49	686	39	07768
16 0 74 003	Bad Klosterlausnitz.....	16,61	3 633	218	07639
16 0 74 004	Bibra.....	4,38	292	66	07768
16 0 74 005	Bobeck.....	7,11	361	50	07646
16 0 74 006	Bollberg.....	3,39	333	98	07646
16 0 74 007	Bremsnitz.....	6,57	158	24	07646
16 0 74 008	Bucha.....	21,00	1 111	52	07751
16 0 74 009	Bürgel, Stadt.....	27,16	3 332	122	07616
16 0 74 011	Camburg, Stadt.....	9,94	2 923	294	07774
16 0 74 012	Crossen an der Elster.....	10,74	2 167	201	07613
16 0 74 013	Dornburg/Saale, Stadt.....	10,40	1 005	96	07778
16 0 74 014	Dorndorf-Steudnitz.....	7,01	2 088	297	07778
16 0 74 016	Eichenberg.....	11,56	452	39	07768
16 0 74 017	Eineborn.....	7,89	394	49	07646
16 0 74 018	Eisenberg, Stadt.....	24,85	11 225	451	07607
16 0 74 019	Frauenprießnitz.....	18,47	1 194	64	07774
16 0 74 021	Freienorla.....	6,81	377	55	07768
16 0 74 022	Geisenhain.....	4,60	225	48	07646
16 0 74 024	Gneus.....	8,26	169	20	07646
16 0 74 025	Gösen.....	3,13	222	70	07607
16 0 74 026	Golmsdorf.....	7,61	704	92	07751
16 0 74 028	Graitschen b. Bürgel.....	4,60	432	93	07616
16 0 74 029	Großbocketra.....	4,60	196	42	07646
16 0 74 031	Großbeutersdorf.....	3,45	332	96	07768
16 0 74 032	Großböbichau.....	6,22	348	55	07751
16 0 74 033	Großpörschütz.....	3,97	377	94	07751
16 0 74 034	Gumperda.....	6,27	483	77	07768
16 0 74 036	Hainichen.....	5,31	204	38	07778
16 0 74 037	Hainspitz.....	5,26	908	172	07607

1) * Bedeutet, daß die Gemeinde mehrere Postleitzahlen hat;
die hier genannte Zahl ist diejenige des Verwaltungssitzes der Gemeinde.

3 Gemeinden in systematischer Ordnung mit Schlüsselnummer, Fläche, Bevölkerung, Bevölkerungsdichte und Postleitzahl am 31.12.1998

Schlüssel- nummer	Land, Reg.-Bezirk, Kreis, Gemeinde	Fläche km 2	Bevölkerung	Ein- wohner je km2	Post- leit- zahl 1)
16 0 74 038	Hartmannsdorf.....	1,63	1 127	691	07613
16 0 74 039	Heideland.....	37,45	2 285	61	07607
16 0 74 041	Hermisdorf, Stadt.....	7,51	9 101	1 211	07629
16 0 74 042	Hummelshain.....	17,57	657	37	07768
16 0 74 043	Jenalöbnitz.....	3,94	137	34	07751
16 0 74 044	Kahla, Stadt.....	7,97	7 861	986	07768
16 0 74 045	Karlsdorf.....	4,69	99	21	07646
16 0 74 046	Kleinbockedra.....	2,85	53	18	07646
16 0 74 047	Kleinebersdorf.....	4,01	206	51	07646
16 0 74 048	Kleineutersdorf.....	5,61	428	76	07768
16 0 74 049	Laasdorf.....	4,04	531	131	07646
16 0 74 051	Lehesten.....	12,10	793	65	07778
16 0 74 052	Lindig.....	4,56	309	67	07768
16 0 74 053	Lippersdorf-Erdmannsdorf.....	9,97	529	53	07646
16 0 74 054	Löberschütz.....	3,07	187	60	07751
16 0 74 055	Mertendorf.....	3,78	165	43	07619
16 0 74 056	Meusebach.....	6,20	99	15	07646
16 0 74 057	Milda.....	22,08	840	38	07751
16 0 74 058	Möckern.....	5,35	157	29	07646
16 0 74 059	Mörsdorf.....	6,92	444	64	07646
16 0 74 061	Nausnitz.....	1,42	70	49	07616
16 0 74 063	Neuengönna.....	6,17	627	101	07778
16 0 74 064	Oberbodnitz.....	6,51	295	45	07646
16 0 74 065	Orlamünde, Stadt.....	7,58	1 368	180	07768
16 0 74 066	Ottendorf.....	4,40	496	112	07646
16 0 74 067	Petersberg.....	8,40	299	35	07616
16 0 74 068	Poxdorf.....	4,07	123	30	07616
16 0 74 069	Quirla.....	4,13	540	130	07646
16 0 74 071	Rattelsdorf.....	3,65	93	25	07646
16 0 74 072	Rauda.....	3,09	383	123	07613
16 0 74 073	Rauschwitz.....	8,76	249	28	07616
16 0 74 074	Rausdorf.....	3,16	140	44	07646
16 0 74 075	Reichenbach.....	4,80	948	197	07629
16 0 74 076	Reinstädt.....	17,94	566	31	07768
16 0 74 077	Renthendorf.....	11,62	509	43	07646
16 0 74 079	Rothenstein.....	10,48	1 435	136	07751
16 0 74 081	Ruttersdorf-Lotschen.....	8,50	339	39	07646
16 0 74 082	Scheiditz.....	1,68	62	36	07646
16 0 74 084	Schleifreisen.....	7,02	473	67	07629
16 0 74 085	Schlöben.....	15,89	882	55	07646
16 0 74 086	Schöngleina.....	6,77	524	77	07646
16 0 74 087	Schöps.....	4,35	314	72	07768
16 0 74 088	Seifartsdorf.....	7,47	162	21	07613
16 0 74 089	Seitenroda.....	4,05	215	53	07768
16 0 74 091	Serba.....	7,07	836	118	07616
16 0 74 092	Silbitz.....	3,72	529	142	07613
16 0 74 093	St.Gangloff.....	9,45	1 377	145	07629
16 0 74 094	Stadtroda, Stadt.....	16,81	6 594	392	07646
16 0 74 095	Sulza.....	3,96	287	72	07751
16 0 74 096	Tautenburg.....	12,71	321	25	07778
16 0 74 097	Tautendorf.....	5,29	196	37	07646
16 0 74 098	Tautenhain.....	8,91	1 584	177	07639
16 0 74 099	Thierschneck.....	2,74	140	51	07774
16 0 74 101	Tissa.....	4,11	151	36	07646
16 0 74 102	Trockenborn-Wolfersdorf.....	18,93	666	35	07646
16 0 74 103	Tröbnitz.....	2,17	548	252	07646
16 0 74 104	Unterbodnitz.....	5,55	200	36	07646
16 0 74 105	Waldeck.....	7,97	296	37	07646
16 0 74 106	Walpernhain.....	4,75	221	46	07613
16 0 74 107	Waltersdorf.....	4,61	189	40	07646
16 0 74 108	Weißbach.....	5,31	275	51	07646
16 0 74 109	Weißenborn.....	10,04	1 269	126	07639
16 0 74 112	Wichmar.....	5,38	241	44	07774

1) * Bedeutet, daß die Gemeinde mehrere Postleitzahlen hat;
die hier genannte Zahl ist diejenige des Verwaltungssitzes der Gemeinde.

3 Gemeinden in systematischer Ordnung mit Schlüsselnummer, Fläche, Bevölkerung,
Bevölkerungsdichte und Postleitzahl am 31.12.1998

Schlüssel- nummer	Land, Reg.-Bezirk, Kreis, Gemeinde	Fläche km 2	Bevölkerung	Ein- wohner je km2	Post- leit- zahl 1)
16 0 74 113	Zimmern.....	5,91	220	37	07778
16 0 74 114	Zöllnitz.....	4,20	553	131	07751
16 0 74 115	Zöthen.....	3,37	183	54	07774
16 0 74 116	Schkölen, Stadt.....	53,30	3 259	61	07619
	zusammen ...	816,98	93 847	115	X
16 0 75	Saale-Orla-Kreis Sitz: Schleiz, Stadt				
16 0 75 001	Altengesees.....	4,23	260	61	07356
16 0 75 002	Birkenhügel.....	5,55	545	98	07366
16 0 75 003	Blankenberg.....	3,74	1 228	328	07366
16 0 75 004	Blankenstein.....	0,69	1 130	1 637	07366
16 0 75 006	Bodelwitz.....	4,60	691	150	07381
16 0 75 007	Breitenhain.....	5,57	177	31	07806
16 0 75 008	Bucha.....	3,18	90	28	07389
16 0 75 009	Burgk.....	13,65	121	8	07907
16 0 75 011	Burglemnitz.....	2,90	113	38	07356
16 0 75 012	Chursdorf.....	6,17	210	34	07907
16 0 75 013	Crispendorf.....	11,31	480	42	07924
16 0 75 014	Dittersdorf.....	6,35	246	38	07907
16 0 75 016	Döbritz.....	3,11	211	67	07381
16 0 75 017	Dragensdorf.....	3,07	71	23	07907
16 0 75 018	Dreba.....	12,46	302	24	07806
16 0 75 019	Dreitzsch.....	7,29	461	63	07819
16 0 75 021	Ebersdorf/Thüringen.....	40,57	2 919	71	07368
16 0 75 022	Eliasbrunn.....	6,08	246	40	07356
16 0 75 023	Eßbach.....	5,28	294	55	07924
16 0 75 026	Gahma.....	10,31	314	30	07356
16 0 75 029	Geroda.....	6,10	292	47	07819
16 0 75 031	Gertewitz.....	4,21	187	44	07389
16 0 75 033	Görkwitz.....	5,83	322	55	07907
16 0 75 034	Göschitz.....	7,80	288	36	07907
16 0 75 035	Gössitz.....	12,86	393	30	07389
16 0 75 039	Grobgereuth.....	5,65	252	44	07389
16 0 75 041	Grumbach.....	6,41	178	27	07343
16 0 75 042	Harra.....	14,85	1 008	67	07366
16 0 75 043	Heberndorf.....	9,17	268	29	07343
16 0 75 044	Heinersdorf.....	7,29	398	54	07356
16 0 75 046	Hirschberg, Stadt.....	24,12	2 674	110	07927
16 0 75 047	Keila.....	4,16	76	18	07389
16 0 75 048	Kirschkau.....	5,98	258	43	07919
16 0 75 049	Knau.....	12,71	768	60	07389
16 0 75 051	Kospoda.....	6,14	480	78	07806
16 0 75 054	Langenorla.....	22,71	1 669	73	07381
16 0 75 056	Lausnitz b. Neustadt an der Orla.....	8,43	371	44	07806
16 0 75 057	Lemnitz.....	7,99	412	51	07819
16 0 75 058	Liebengrün.....	10,12	487	48	07368
16 0 75 059	Liebschütz.....	10,56	589	55	07368
16 0 75 061	Linda b. Neustadt an der Orla.....	16,60	442	26	07819
16 0 75 062	Lobenstein, Moorbad, Stadt.....	48,93	7 419	151	07356
16 0 75 063	Löhma.....	10,41	312	29	07907
16 0 75 065	Miesitz.....	4,42	333	75	07819
16 0 75 066	Mittelpölnitz.....	5,01	323	64	07819
16 0 75 068	Moßbach.....	9,70	464	47	07907
16 0 75 069	Moxa.....	4,67	89	19	07381
16 0 75 071	Neundorf (bei Lobenstein).....	11,80	741	62	07356
16 0 75 072	Neundorf (bei Schleiz).....	7,94	328	41	07924
16 0 75 073	Neustadt an der Orla, Stadt.....	30,94	9 769	315	07806
16 0 75 074	Nimritz.....	2,12	344	162	07381
16 0 75 075	Oberoppurg.....	5,03	220	43	07381
16 0 75 076	Oettersdorf.....	10,29	940	91	07907
16 0 75 077	Oppurg.....	15,75	1 439	91	07381

1) * Bedeutet, daß die Gemeinde mehrere Postleitzahlen hat;
die hier genannte Zahl ist diejenige des Verwaltungssitzes der Gemeinde.

3 Gemeinden in systematischer Ordnung mit Schlüsselnummer, Fläche, Bevölkerung,
Bevölkerungsdichte und Postleitzahl am 31.12.1998

Schlüssel- nummer	Land, Reg.-Bezirk, Kreis, Gemeinde	Fläche km 2	Bevölkerung	Ein- wohner je km2	Post- leitz- zahl 1)
16 0 75 078	Obila.....	9,23	435	47	07343
16 0 75 079	Paska.....	6,58	134	20	07381
16 0 75 081	Peuschen.....	7,53	535	71	07389
16 0 75 082	Pillingsdorf.....	7,06	174	24	07819
16 0 75 083	Plothen.....	8,19	318	38	07907
16 0 75 084	Pörmitz.....	6,35	222	34	07907
16 0 75 085	Pößneck, Stadt.....	24,45	14 746	603	07381
16 0 75 086	Pottiga.....	7,59	470	61	07366
16 0 75 087	Quaschwitz.....	2,30	77	33	07389
16 0 75 088	Ranis, Stadt.....	10,55	2 060	195	07389
16 0 75 089	Rauschengesees.....	4,62	140	30	07356
16 0 75 091	Remptendorf.....	20,92	1 296	61	07368
16 0 75 093	Rosendorf.....	6,26	192	30	07819
16 0 75 095	Ruppersdorf.....	8,82	305	34	07356
16 0 75 096	Saaleb, Stadt.....	31,32	1 437	45	07929
16 0 75 097	Schlegel.....	12,28	452	36	07366
16 0 75 098	Schleiz, Stadt.....	83,03	9 389	113	07907
16 0 75 099	Schmieritz.....	11,31	472	41	07819
16 0 75 101	Schmorda.....	4,84	108	22	07389
16 0 75 102	Schöndorf.....	10,11	347	34	07924
16 0 75 103	Seisla.....	4,44	165	37	07389
16 0 75 105	Solkwitz.....	2,18	78	35	07381
16 0 75 106	Stanau.....	4,25	151	35	07806
16 0 75 109	Tegau.....	7,15	455	63	07907
16 0 75 111	Thierbach.....	4,22	158	37	07356
16 0 75 112	Thimmendorf.....	8,45	306	36	07356
16 0 75 113	Titschendorf.....	9,80	386	39	07343
16 0 75 114	Tömmelsdorf.....	6,31	150	23	07819
16 0 75 116	Triptis, Stadt.....	25,90	4 441	171	07819
16 0 75 119	Volkmannsdorf.....	9,29	330	35	07924
16 0 75 121	Weira.....	14,83	482	32	07806
16 0 75 122	Weisbach.....	5,84	201	34	07356
16 0 75 123	Weitberg.....	5,32	193	36	07343
16 0 75 124	Wernburg.....	6,84	717	104	07381
16 0 75 125	Wilhelmsdorf.....	9,27	282	30	07389
16 0 75 126	Wurzbach, Stadt.....	25,09	2 275	90	07343
16 0 75 127	Ziegenrück, Stadt.....	8,24	906	109	07924
16 0 75 129	Kröpa.....	42,23	3 361	79	07387
16 0 75 131	Gefell, Stadt.....	45,22	3 034	67	07926
16 0 75 132	Tanna, Stadt.....	87,18	4 450	51	07922
	zusammen ...	1 148,20	100 472	88	X
16 0 76	Greiz				
	Sitz: Greiz, Stadt				
16 0 76 001	Arnsgrün.....	8,79	404	45	07952
16 0 76 002	Auma, Stadt.....	30,98	3 541	114	07955
16 0 76 003	Bad Köstritz, Stadt.....	16,85	3 750	222	07586
16 0 76 004	Berga/Elster, Stadt.....	43,49	4 210	96	07980
16 0 76 005	Bernsgrün.....	11,51	597	51	07952
16 0 76 006	Bethenhausen.....	3,08	265	86	07554
16 0 76 007	Bocka.....	6,05	551	91	04603
16 0 76 008	Brahmenau.....	6,84	1 086	158	07554
16 0 76 009	Braunichswalde.....	5,18	689	133	07580
16 0 76 011	Braunsdorf.....	6,18	276	44	07955
16 0 76 012	Caaschwitz.....	4,16	701	168	07586
16 0 76 013	Cossengrün.....	1,85	468	252	07985
16 0 76 014	Crimla.....	1,44	349	242	07557
16 0 76 016	Dörfendorf.....	4,52	210	46	07950
16 0 76 017	Endschütz.....	5,28	409	77	07570
16 0 76 019	Gauern.....	3,66	154	42	07580
16 0 76 021	Göhren-Döhlen.....	4,58	146	31	07950
16 0 76 022	Greiz, Stadt.....	53,89	27 324	507	07973

1) * Bedeutet, daß die Gemeinde mehrere Postleitzahlen hat;
die hier genannte Zahl ist diejenige des Verwaltungssitzes der Gemeinde.

3 Gemeinden in systematischer Ordnung mit Schlüsselnummer, Fläche, Bevölkerung,
Bevölkerungsdichte und Postleitzahl am 31.12.1998

Schlüssel- nummer	Land, Reg.-Bezirk, Kreis, Gemeinde	Fläche km 2	Bevölkerung	Ein- wohner je km2	Post- leit- zahl 1)
16 0 76 023	Großenstein.....	14,47	1 436	99	07580
16 0 76 024	Hain.....	2,72	60	22	07957
16 0 76 026	Hartmannsdorf.....	3,41	418	122	07586
16 0 76 027	Hilbersdorf.....	4,01	247	61	07580
16 0 76 028	Hirschfeld.....	3,74	140	37	07554
16 0 76 029	Hohenleuben, Stadt.....	9,52	1 950	204	07958
16 0 76 031	Hohenölsen.....	6,48	705	108	07570
16 0 76 032	Hohndorf.....	15,08	714	47	07985
16 0 76 033	Hundhaupten.....	7,81	606	77	07557
16 0 76 034	Kauern.....	8,32	478	57	07554
16 0 76 036	Korbußen.....	7,22	500	69	07554
16 0 76 038	Kühdorf.....	2,20	80	36	07980
16 0 76 039	Langenwetzendorf.....	38,46	3 986	103	07957
16 0 76 041	Langenwolschendorf.....	6,79	1 040	153	07937
16 0 76 042	Lederhose.....	4,84	323	66	07589
16 0 76 043	Linda b. Weida.....	8,81	503	57	07580
16 0 76 044	Lindenkreuz.....	8,97	564	62	07589
16 0 76 045	Lunzig.....	3,76	197	52	07980
16 0 76 046	Merkendorf.....	9,53	330	34	07950
16 0 76 047	Mohlsdorf.....	24,30	3 204	131	07987
16 0 76 049	Münchenbernsdorf, Stadt.....	15,43	3 561	230	07589
16 0 76 051	Neugernsdorf.....	3,78	181	47	07980
16 0 76 052	Neumühle/Elster.....	8,38	511	60	07980
16 0 76 055	Paitzdorf.....	8,68	425	48	07580
16 0 76 057	Pöllwitz.....	30,47	976	32	07937
16 0 76 058	Pölzig.....	7,76	1 327	171	07554
16 0 76 059	Reichstädt.....	5,03	408	81	07580
16 0 76 061	Ronneburg, Stadt.....	19,18	6 146	320	07580
16 0 76 062	Rückersdorf.....	12,47	894	71	07580
16 0 76 064	Saara.....	8,52	775	90	07589
16 0 76 065	Schömburg.....	5,00	126	25	07570
16 0 76 066	Schönbach.....	3,92	198	50	07985
16 0 76 067	Schwaara.....	3,56	169	47	07554
16 0 76 068	Schwarzbach.....	4,93	275	55	07589
16 0 76 069	Seelingstädt.....	17,97	1 715	95	07580
16 0 76 071	Silberfeld.....	2,13	122	57	07937
16 0 76 072	Staitz.....	6,74	308	45	07950
16 0 76 073	Steinsdorf.....	12,41	894	72	07570
16 0 76 074	Teichwitz.....	3,06	134	43	07570
16 0 76 075	Teichwolframsdorf.....	26,15	2 963	113	07989
16 0 76 077	Triebes, Stadt.....	14,71	4 083	277	07950
16 0 76 079	Weida, Stadt.....	12,59	8 738	694	07570
16 0 76 081	Weißendorf.....	3,60	396	110	07950
16 0 76 082	Wiebelsdorf.....	7,26	368	50	07950
16 0 76 083	Wildetaube.....	7,26	752	103	07980
16 0 76 084	Wünschendorf/Elster.....	19,45	3 381	173	07570
16 0 76 085	Zadelsdorf.....	5,77	174	30	07937
16 0 76 086	Zedlitz.....	13,05	703	53	07557
16 0 76 087	Zeulenroda, Stadt.....	48,84	14 906	305	07937
16 0 76 088	Harth-Pöllnitz.....	55,36	3 602	65	07570
16 0 76 089	Kraftsdorf.....	41,20	4 315	104	07586
	zusammen ...	843,43	126 137	150	X
16 0 77	Altenburger Land Sitz: Altenburg, Stadt				
16 0 77 001	Altenburg, Stadt.....	44,93	43 032	957	04600
16 0 77 002	Altkirchen.....	20,05	1 254	62	04626
16 0 77 003	Dobitschen.....	6,55	650	99	04626
16 0 77 004	Drogen.....	4,26	177	41	04626
16 0 77 005	Fockendorf.....	8,83	965	109	04617
16 0 77 006	Frohnsdorf.....	4,37	346	79	04618
16 0 77 007	Gerstenberg.....	3,13	615	196	04617

1) * Bedeutet, daß die Gemeinde mehrere Postleitzahlen hat;
die hier genannte Zahl ist diejenige des Verwaltungssitzes der Gemeinde.

3 Gemeinden in systematischer Ordnung mit Schlüsselnummer, Fläche, Bevölkerung,
Bevölkerungsdichte und Postleitzahl am 31.12.1998

Schlüssel- nummer	Land, Reg.-Bezirk, Kreis, Gemeinde	Fläche km 2	Bevölkerung	Ein- wohner je km2	Post- leitz- zahl 1)
16 0 77 008	Göhren.....	8,60	612	71	04603
16 0 77 009	Göllnitz.....	5,06	394	77	04626
16 0 77 011	Göpfersdorf.....	5,92	222	37	04618
16 0 77 012	Gößnitz, Stadt.....	14,04	4 534	322	04639
16 0 77 013	Großröda.....	2,67	319	119	04617
16 0 77 015	Haselbach.....	2,74	918	335	04617
16 0 77 016	Heukewalde.....	5,89	236	40	04626
16 0 77 017	Heyersdorf.....	3,78	166	43	04626
16 0 77 018	Jonaswalde.....	6,65	356	53	04626
16 0 77 019	Jückelberg.....	7,96	362	45	04618
16 0 77 022	Kriebitzsch.....	13,30	1 385	104	04617
16 0 77 023	Langenleuba-Niederhain.....	39,65	2 171	54	04618
16 0 77 026	Löbichau.....	16,73	1 329	79	04626
16 0 77 027	Lödla.....	4,30	816	189	04617
16 0 77 028	Lucka, Stadt.....	13,00	5 434	418	04613
16 0 77 029	Lumpzig.....	10,74	697	64	04626
16 0 77 031	Mehna.....	4,69	385	82	04626
16 0 77 032	Meuselwitz, Stadt.....	26,12	10 643	407	04610
16 0 77 034	Monstab.....	5,66	532	93	04617
16 0 77 035	Naundorf.....	10,88	556	51	04617
16 0 77 036	Nobitz.....	27,93	4 039	144	04603
16 0 77 037	Nöbdenitz.....	10,01	1 114	111	04626
16 0 77 039	Ponitz.....	17,04	1 872	109	04639
16 0 77 041	Posterstein.....	5,53	487	88	04626
16 0 77 042	Rositz.....	12,66	3 352	264	04617
16 0 77 043	Schmöln, Stadt.....	41,51	13 210	318	04626
16 0 77 044	Starkenberga.....	8,05	1 345	167	04617
16 0 77 046	Tegkwitz.....	4,73	324	68	04617
16 0 77 047	Thonhausen.....	9,43	655	69	04626
16 0 77 048	Treben.....	6,48	1 079	166	04617
16 0 77 049	Vollmershain.....	5,00	360	72	04626
16 0 77 051	Wildenbörten.....	7,81	442	56	04626
16 0 77 052	Windischleuba.....	21,39	2 358	110	04603
16 0 77 053	Wintersdorf.....	30,86	3 054	98	04610
16 0 77 055	Ziegelheim.....	17,33	1 025	59	04618
16 0 77 056	Saara.....	42,81	3 321	77	04639
	zusammen ...	569,07	117 143	206	X
16	Land insgesamt ..	16 171,70	2 462 836	152	X
Deutschland					
Insgesamt.....		357 022,17	82 037 011	230	X

1) * Bedeutet, daß die Gemeinde mehrere Postleitzahlen hat;
die hier genannte Zahl ist diejenige des Verwaltungssitzes der Gemeinde.

4 Gemeinden in alphabetischer Ordnung mit Schlüsselnummer,
Bevölkerung und Postleitzahl am 31.12.1998

A

Schlüssel- nummer	Gemeinde	Kreis/Landkreis	Bevöl- kerung	Post- leit- zahl 1)
A				
07 2 35 001	Aach	Trier-Saarburg	1 106	54298
08 3 35 001	Aach, Stadt	Konstanz	2 098	78267
05 3 13 000	Aachen, Stadt	Kreisfreie Stadt	244 429	52058 *
08 1 36 088	Aalen, Stadt	Ostalbkreis	65 887	73430 *
06 4 39 001	Aarbergen	Rheingau-Taunus-Kreis	6 936	65326
01 0 61 001	Aasbüttel	Steinburg	97	25560
15 3 69 001	Abbenrode	Wernigerode	907	38871
15 2 60 001	Abberode	Mansfelder Land	430	06543
09 5 76 111	Abenberg, Stadt	Roth	5 336	91183
09 2 73 111	Abensberg, Stadt	Kelheim	12 062	93326
07 1 34 001	Abentheuer	Birkenfeld	508	55767
09 5 77 111	Absberg, Markt	Weißenburg-Gunzenhausen	1 289	91720
08 1 25 001	Abstatt	Heilbronn	4 172	74232
15 2 56 001	Abtlöbnitz	Burgenlandkreis	193	06628
16 0 65 001	Abtsbessingen	Kyffhäuserkreis	570	99713
15 1 71 001	Abtsdorf	Wittenberg	1 509	06888
08 1 36 002	Abtsgmünd	Ostalbkreis	7 218	73453
06 4 31 001	Abtsteinach	Bergstraße	2 467	69518
09 6 75 111	Abtswind, Markt	Kitzingen	778	97355
07 1 33 001	Abtweiler	Bad Kreuznach	259	55568
08 4 36 001	Achberg	Ravensburg	1 414	88147
08 3 17 001	Achern, Stadt	Ortenaukreis	23 188	77855
03 1 58 001	Achim	Wolfenbüttel	803	38312
03 3 61 001	Achim, Stadt	Verden	30 074	28832
09 2 76 111	Achslach	Regen	1 106	94250
08 4 26 001	Achstetten	Biberach	3 659	88480
07 1 37 001	Acht	Mayen-Koblenz	97	56729
07 1 34 002	Achtelsbach	Birkenfeld	492	55767
01 0 58 001	Achterwehr	Rendsburg-Eckernförde	837	24239
01 0 54 001	Achtrup	Nordfriesland	1 454	25917
15 3 62 001	Ackendorf	Ohrekreis	456	39343
13 0 56 001	Adamshoffnung	Müritz	204	17213
08 1 17 001	Adelberg	Göppingen	2 066	73099
03 1 52 001	Adelebsen, Flecken	Göttingen	7 191	37139

1) * Bedeutet, daß die Gemeinde mehrere Postleitzahlen hat;
die hier genannte Zahl ist diejenige des Verwaltungssitzes der Gemeinde.

4 Gemeinden in alphabetischer Ordnung mit Schlüsselnummer,
Bevölkerung und Postleitzahl am 31.12.1998

A

Schlüssel- nummer	Gemeinde	Kreis/Landkreis	Bevöl- kerung	Post- leit- zahl 1)
03 3 51 001	Adelheidsdorf	Celle	2 336	29352
08 1 36 003	Adelmannsfelden	Ostalbkreis	1 804	73486
09 1 76 111	Adelschlag	Eichstätt	2 621	85111
09 5 72 111	Adelsdorf	Erlangen-Höchstädt	6 928	91325
08 2 25 001	Adelsheim, Stadt	Neckar-Odenwald-Kreis	5 380	74740
09 1 79 111	Adelshofen	Fürstenfeldbruck	1 355	82276
09 5 71 111	Adelshofen	Ansbach	960	91587
09 7 72 111	Adelsried	Augsburg	2 294	86477
09 7 71 111	Adelzhausen	Aichach-Friedberg	1 399	86559
07 1 31 001	Adenau, Stadt	Ahrweiler	2 999	53518
07 3 36 001	Adenbach	Kusel	177	67742
03 1 51 001	Adenbüttel	Gifhorn	1 545	38528
03 3 55 001	Adendorf	Lüneburg	9 668	21365
03 2 54 001	Adenstedt	Hildesheim	1 163	31079
15 3 57 001	Aderstedt	Halberstadt	499	38838
15 1 53 001	Aderstedt	Bernburg	558	06408
09 2 74 111	Adlkofen	Landshut	3 730	84166
13 0 51 001	Admannshagen-Bargeshagen	Bad Doberan	2 576	18211
14 1 88 010	Adorf/Erzgeb.	Stollberg	1 831	09221
14 1 78 010	Adorf, Stadt	Vogtlandkreis	6 186	08626
01 0 61 002	Aebtissinwisch	Steinburg	73	25572
03 2 52 001	Aerzen, Flecken	Hamel-Pyrmont	12 223	31855
14 1 91 010	Affalter	Aue-Schwarzenberg	1 553	08294
08 1 18 001	Affalterbach	Ludwigsburg	4 524	71563
09 7 71 112	Affing	Aichach-Friedberg	4 900	86444
03 2 51 001	Affinghausen	Diepholz	985	27257
07 2 32 001	Affler	Bitburg-Prüm	32	54689
03 3 59 001	Agathenburg	Stade	1 023	21684
01 0 61 003	Agethorst	Steinburg	176	25560
08 2 25 002	Aglasterhausen	Neckar-Odenwald-Kreis	4 542	74858
09 2 74 112	Aham	Landshut	2 002	84168
05 5 54 004	Ahaus, Stadt	Borken	36 697	48683
03 3 57 001	Ahausen	Rotenburg (Wümme)	1 624	27367
13 0 59 001	Ahlbeck	Ostvorpommern	3 710	17419
13 0 62 001	Ahlbeck	Uecker-Randow	853	17375

1) * Bedeutet, daß die Gemeinde mehrere Postleitzahlen hat;
die hier genannte Zahl ist diejenige des Verwaltungssitzes der Gemeinde.

4 Gemeinden in alphabetischer Ordnung mit Schlüsselnummer,
Bevölkerung und Postleitzahl am 31.12.1998

A

Schlüssel- nummer	Gemeinde	Kreis/Landkreis	Bevöl- kerung	Post- leit- zahl 1)
03 3 58 001	Ahlden (Aller), Flecken	Soltau-Fallingb.	1 498	29693
01 0 58 002	Ahlfeld	Rendsburg-Eckernf.	168	24811
05 5 70 004	Ahlen, Stadt	Warendorf	55 470	59227 *
03 3 59 002	Ahlerstedt	Stade	4 792	21702
15 2 60 002	Ahlsdorf	Mansfelder Land	1 997	06313
16 0 69 001	Ahlstädt	Hildburghausen	150	98553
15 3 70 001	Ahlum	Altmarkkreis Salzwedel	531	38489
06 6 33 001	Ahnatal	Kassel	8 269	34292
01 0 59 102	Ahneby	Schleswig-Flensburg	239	24996
03 3 51 002	Ahnsbeck	Celle	1 389	29353
03 2 57 001	Ahnsen	Schaumburg	1 165	31708
09 2 78 112	Aholting	Straubing-Bogen	1 499	94345
09 2 71 111	Aholming	Deggendorf	2 146	94527
08 1 28 138	Ahorn	Main-Tauber-Kreis	2 326	74744
09 4 73 112	Ahorn	Coburg	4 631	96482
09 4 72 111	Ahorntal	Bayreuth	2 266	95491
07 1 31 002	Ahrbrück	Ahrweiler	1 151	53506
01 0 55 001	Ahrensböck	Ostholstein	8 114	23623
01 0 62 001	Ahrensburg, Stadt	Stormarn	29 011	22926
12 0 72 004	Ahrens Dorf	Teltow-Fläming	663	14974
12 0 67 004	Ahrens Dorf	Oder-Spree	258	15864
12 0 60 004	Ahrensfelde	Barnim	2 895	16356
13 0 57 001	Ahrenshagen	Nordvorpommern	1 165	18320
01 0 54 002	Ahrenshöft	Nordfriesland	476	25853
13 0 57 002	Ahrenshoop	Nordvorpommern	821	18347
01 0 54 003	Ahrenviöl	Nordfriesland	510	25885
01 0 54 004	Ahrenviölfeld	Nordfriesland	267	25885
09 2 75 111	Aicha vorm Wald	Passau	2 335	94529
09 7 71 113	Aichach, Stadt	Aichach-Friedberg	19 825	86551
08 1 17 002	Aichelberg	Göppingen	1 113	73101
09 7 74 166	Aichen	Günzburg	1 129	86479
08 3 25 001	Aichhalden	Rottweil	4 142	78733
08 4 36 003	Aichstetten	Ravensburg	2 478	88317
08 1 16 081	Aichtal, Stadt	Esslingen	9 299	72631
08 1 16 076	Aichwald	Esslingen	7 769	73773

1) * Bedeutet, daß die Gemeinde mehrere Postleitzahlen hat;
die hier genannte Zahl ist diejenige des Verwaltungssitzes der Gemeinde.

4 Gemeinden in alphabetischer Ordnung mit Schlüsselnummer,
Bevölkerung und Postleitzahl am 31.12.1998

A

Schlüssel- nummer	Gemeinde	Kreis/Landkreis	Bevöl- kerung	Post- leit- zahl 1)
09 2 75 112	Aidenbach, Markt	Passau	2 984	94501
09 6 74 111	Aidhausen	Haßberge	1 972	97491
08 1 15 001	Aidlingen	Böblingen	8 899	71134
09 2 73 113	Aiglsbach	Kelheim	1 519	84089
07 1 43 200	Ailertchen	Westerwaldkreis	626	56459
09 7 71 114	Aindling, Markt	Aichach-Friedberg	4 005	86447
09 1 72 111	Ainring	Berchtesgadener Land	9 684	83404
09 7 73 111	Aislingen, Markt	Dillingen a.d. Donau	1 364	89344
09 2 78 113	Aiterhofen	Straubing-Bogen	3 180	94330
08 3 36 004	Aitern	Lörrach	564	79677
08 4 36 004	Aitrach	Ravensburg	2 620	88319
09 7 77 111	Aitrang	Ostallgäu	1 904	87648
14 1 82 010	Aitzendorf	Mittweida	361	09326
15 1 59 001	Aken (Elbe), Stadt	Köthen	10 066	06385
09 1 87 186	Albaching	Rosenheim	1 310	83539
08 3 37 002	Albbruck	Waldshut	7 238	79774
16 0 74 001	Albersdorf	Saale-Holzland-Kreis	261	07646
01 0 51 001	Albersdorf	Dithmarschen	3 489	25767
08 1 17 003	Albershausen	Göppingen	4 362	73095
15 2 61 001	Albersroda	Merseburg-Querfurt	537	06268
15 2 61 002	Alberstedt	Merseburg-Querfurt	564	06279
07 3 37 001	Albersweiler	Südliche Weinstraße	1 920	76857
09 6 75 112	Albertshofen	Kitzingen	2 130	97320
07 3 36 002	Albessen	Kusel	145	66871
07 3 31 001	Albig	Alzey-Worms	1 642	55234
07 3 33 001	Albisheim (Pfrimm)	Donnersbergkreis	1 624	67308
01 0 53 001	Albsfelde	Herzogtum Lauenburg	62	23909
08 4 17 079	Albstadt, Stadt	Zollernalbkreis ..	48 460	72458 *
05 3 58 004	Aldenhoven	Düren	13 523	52457
09 2 75 114	Aldersbach	Passau	3 969	94501
08 3 27 002	Aldingen	Tuttlingen	7 236	78554
09 7 79 111	Alerheim	Donau-Ries	1 683	86733
09 5 77 113	Alesheim	Weißenburg-Gunzenhausen	977	91793
09 7 74 111	Aletshausen	Günzburg	1 151	86480
07 1 35 001	Alf	Cochem-Zell	984	56859

1) * Bedeutet, daß die Gemeinde mehrere Postleitzahlen hat;
die hier genannte Zahl ist diejenige des Verwaltungssitzes der Gemeinde.

4 Gemeinden in alphabetischer Ordnung mit Schlüsselnummer,
Bevölkerung und Postleitzahl am 31.12.1998

A

Schlüssel- nummer	Gemeinde	Kreis/Landkreis	Bevöl- kerung	Post- leit- zahl 1)
08 1 19 001	Alfdorf	Rems-Murr-Kreis	6 901	73553
09 5 74 111	Alfeld	Nürnberger Land	1 152	91236
03 2 54 002	Alfeld (Leine), Stadt	Hildesheim	22 241	31061
03 4 59 001	Alfhausen	Osnabrück	3 423	49594
07 1 35 002	Alflen	Cochem-Zell	834	56828
03 3 57 002	Alfstedt	Rotenburg (Wümme)	825	27432
05 3 82 004	Alfter	Rhein-Sieg-Kreis	20 326	53347
15 3 70 002	Algenstedt	Altmarkkreis Salzwedel	211	39638
03 2 54 003	Algermissen	Hildesheim	7 672	31191
06 6 32 001	Alheim	Hersfeld-Rotenburg	5 370	36211
15 3 55 001	Alkendorf	Bördekreis	280	39398
07 1 37 201	Alken	Mayen-Koblenz	650	56332
16 0 70 001	Alkersleben	Ilm-Kreis	348	99310
01 0 54 005	Alkersum	Nordfriesland	455	25938
07 1 34 003	Allenbach	Birkenfeld	728	55758
07 1 41 001	Allendorf	Rhein-Lahn-Kreis	583	56370
16 0 73 001	Allendorf	Saalfeld-Rudolstadt	395	07426
06 6 35 001	Allendorf (Eder)	Waldeck-Frankenberg	5 644	35108
06 5 31 001	Allendorf (Lumda), Stadt	Gießen	4 155	35469
07 1 33 002	Allenfeld	Bad Kreuznach	199	55595
08 3 35 002	Allensbach	Konstanz	6 974	78476
15 3 62 002	Alleringersleben	Ohrekreis	509	39343
09 5 76 113	Allersberg, Markt	Roth	7 806	90584
09 1 78 113	Allershausen	Freising	4 747	85391
13 0 57 003	Allerstorf	Nordvorpommern	502	18337
08 4 26 005	Alleshausen	Biberach	472	88422
09 1 79 113	Alling	Fürstenfeldbruck	3 116	82239
09 7 72 114	Allmannshofen	Augsburg	805	86695
08 4 26 006	Allmannsweiler	Biberach	317	88348
08 4 25 002	Allmendingen	Alb-Donau-Kreis	4 528	89604
08 1 19 003	Allmersbach im Tal	Rems-Murr-Kreis	4 580	71573
12 0 66 004	Allmosen	Oberspreewald-Lausitz	141	01983
15 3 69 002	Allrode	Wernigerode	719	06507
15 2 66 001	Allstedt, Stadt	Sangerhausen	3 479	06542
01 0 54 006	Almdorf	Nordfriesland	526	25821

1) * Bedeutet, daß die Gemeinde mehrere Postleitzahlen hat;
die hier genannte Zahl ist diejenige des Verwaltungssitzes der Gemeinde.

4 Gemeinden in alphabetischer Ordnung mit Schlüsselnummer,
Bevölkerung und Postleitzahl am 31.12.1998

A

Schlüssel- nummer	Gemeinde	Kreis/Landkreis	Bevöl- kerung	Post- leit- zahl 1)
07 1 32 001	Almersbach	Altenkirchen (Westerwald)	492	57610
03 2 54 004	Almstedt	Hildesheim	1 014	31079
05 1 70 004	Alpen	Wesel	12 519	46519
07 1 43 202	Alpenrod	Westerwaldkreis	1 569	57642
16 0 68 001	Alperstedt	Sömmerda	593	99195
08 2 37 002	Alpirsbach, Stadt	Freudenstadt	6 892	72275
07 1 43 001	Alsbach	Westerwaldkreis	595	56237
06 4 32 001	Alsbach-Hähnlein	Darmstadt-Dieburg	9 067	64665
07 1 32 002	Alsdorf	Altenkirchen (Westerwald)	1 853	57518
07 2 32 002	Alsdorf	Bitburg-Prüm	385	54668
05 3 54 004	Alsdorf, Stadt	Aachen	46 072	52477
07 3 33 003	Alsenz	Donnersbergkreis	1 882	67821
06 5 35 001	Alsfeld, Stadt	Vogelsbergkreis	18 029	36304
07 3 31 002	Alsheim	Alzey-Worms	2 589	67577
15 1 53 002	Alsleben (Saale), Stadt	Bernburg	2 920	06425
01 0 59 001	Alt Bennebek	Schleswig-Flensburg	312	24848
12 0 69 004	Alt Bork	Potsdam-Mittelmark	151	14822
13 0 51 002	Alt Bukow	Bad Doberan	592	18233
01 0 58 003	Alt Duvenstedt	Rendsburg-Eckernförde	1 767	24791
12 0 67 008	Alt Golm	Oder-Spree	459	15526
13 0 53 001	Alt Kätwin	Güstrow	370	18299
13 0 54 001	Alt Krenzlin	Ludwigslust	876	19288
12 0 70 004	Alt Krüssow	Prignitz	106	16928
12 0 67 012	Alt Madlitz	Oder-Spree	347	15518
12 0 64 004	Alt Mahlisch	Märkisch-Oderland	202	15306
13 0 58 001	Alt Meteln	Nordwestmecklenburg	1 231	19069
01 0 53 002	Alt Mölln	Herzogtum Lauenburg	805	23881
13 0 56 002	Alt Rehse	Müritz	337	17217
13 0 56 003	Alt Schönau	Müritz	231	17192
13 0 56 004	Alt Schwerin	Müritz	529	17214
12 0 67 016	Alt Stahnsdorf	Oder-Spree	391	15859
13 0 52 001	Alt Tellin	Demmin	493	17129
12 0 64 008	Alt Tucheband	Märkisch-Oderland	651	15328
13 0 54 002	Alt Zachun	Ludwigslust	353	19230
12 0 61 004	Alt Zauche	Dahme-Spreewald	451	15913

1) * Bedeutet, daß die Gemeinde mehrere Postleitzahlen hat;
die hier genannte Zahl ist diejenige des Verwaltungssitzes der Gemeinde.

4 Gemeinden in alphabetischer Ordnung mit Schlüsselnummer,
Bevölkerung und Postleitzahl am 31.12.1998

A

Schlüssel- nummer	Gemeinde	Kreis/Landkreis	Bevöl- kerung	Post- leit- zahl 1)
12 0 61 008	Alt-Schadow	Dahme-Spreewald	284	15910
13 0 53 002	Alt-Sührkow	Güstrow	508	17166
08 1 16 004	Altbach	Esslingen	5 558	73776
15 3 55 002	Altbrandsleben	Bördekreis	315	39387
12 0 66 008	Altdöbern	Oberspreewald-Lausitz	3 184	03229
08 1 16 005	Altdorf	Esslingen	1 265	72655
07 3 37 002	Altdorf	Südliche Weinstraße	772	67482
09 2 74 113	Altdorf	Landshut	10 702	84032
08 1 15 002	Altdorf	Böblingen	3 572	71155
09 5 74 112	Altdorf b. Nürnberg, Stadt	Nürnberger Land	14 854	90518
13 0 61 001	Altefähr	Rügen	1 393	18573
09 3 75 113	Alteglöfshaus	Regensburg	3 021	93087
05 9 62 004	Altena, Stadt	Märkischer Kreis	23 077	58762
07 1 31 003	Altenahr	Ahrweiler	1 759	53505
12 0 62 008	Altenau	Elbe-Elster	270	04931
03 1 53 001	Altenau, Bergstadt	Goslar	2 226	38707
07 1 33 003	Altenbamberg	Bad Kreuznach	773	55585
05 7 74 004	Altenbeken	Paderborn	9 464	33184
14 2 90 010	Altenberg, Stadt	Weißeritzkreis	5 468	01773
16 0 74 002	Altenberga	Saale-Holzland-Kreis	686	07768
05 5 66 004	Altenberge	Steinfurt	9 384	48341
16 0 73 002	Altenbeuthen	Saalfeld-Rudolstadt	261	07338
15 3 69 003	Altenbrak	Wernigerode	466	38889
09 6 76 111	Altenbuch	Miltenberg	1 374	97901
16 0 77 001	Altenburg, Stadt	Altenburger Land	43 032	04600
07 1 41 002	Altendiez	Rhein-Lahn-Kreis	2 275	65624
09 4 71 111	Altendorf	Bamberg	1 979	96146
09 3 76 112	Altendorf	Schwandorf	979	92540
16 0 70 002	Altenfeld	Ilm-Kreis	1 192	98701
16 0 75 001	Altengesees	Saale-Orla-Kreis	260	07356
07 3 36 003	Altenglan	Kusel	3 101	66885
16 0 64 001	Altengottern	Unstrut-Hainich-Kreis	1 218	99991
13 0 52 002	Altenhagen	Demmin	359	17091
13 0 51 003	Altenhagen	Bad Doberan	291	18236
14 3 83 010	Altenhain	Muldentalkreis	853	04687

1) * Bedeutet, daß die Gemeinde mehrere Postleitzahlen hat;
die hier genannte Zahl ist diejenige des Verwaltungssitzes der Gemeinde.

4 Gemeinden in alphabetischer Ordnung mit Schlüsselnummer,
Bevölkerung und Postleitzahl am 31.12.1998

A

Schlüssel- nummer	Gemeinde	Kreis/Landkreis	Bevöl- kerung	Post- leit- zahl 1)
15 3 62 003	Altenhausen	Ohrekreis	429	39343
01 0 58 004	Altenhof	Rendsburg-Eckernförde	284	24340
13 0 56 005	Altenhof	Müritz	461	17209
12 0 60 008	Altenhof	Barnim	609	16244
01 0 58 005	Altenholz	Rendsburg-Eckernförde	10 135	24161
13 0 61 002	Altenkirchen	Rügen	1 233	18556
07 3 36 004	Altenkirchen	Kusel	1 426	66903
07 1 32 501	Altenkirchen (Westerwald), Stadt Altenkirchen (Westerwald)		6 587	57610
01 0 55 002	Altenkrempe	Ostholstein	1 142	23730
09 4 78 111	Altenkunstadt	Lichtenfels	5 651	96264
09 1 89 111	Altenmarkt a.d. Aiz	Traunstein	3 932	83352
03 3 60 001	Altenmedingen	Uelzen	1 613	29575
01 0 61 004	Altenmoor	Steinburg	258	25335
09 7 72 115	Altenmünster	Augsburg	3 772	86450
13 0 57 005	Altenpleen	Nordvorpommern	882	18445
08 1 16 006	Altenriet	Esslingen	1 619	72657
15 2 56 002	Altenroda	Burgenlandkreis	625	06642
15 3 70 003	Altensalzwedel	Altmarkkreis Salzwedel	425	29416
06 4 40 001	Altensadt	Wetteraukreis	12 080	63674
09 1 90 111	Altensadt	Weilheim-Schongau	3 140	86972
09 3 74 111	Altensadt a.d. Waldnaab	Neustadt a.d. Waldnaab	5 041	92665
09 7 75 111	Altensadt, Markt	Neu-Ulm	4 637	89281
08 2 35 006	Altenssteig, Stadt	Calw	10 801	72213
09 3 75 114	Altenthann	Regensburg	1 471	93177
13 0 52 003	Altentreptow, Stadt	Demmin	7 001	17087
15 3 55 003	Altenweddingen	Bördekreis	2 437	39171
15 3 63 001	Altenzaun	Stendal	140	39596
07 1 40 001	Alterkülz	Rhein-Hunsrück-Kreis	423	56288
15 2 60 003	Alterode	Mansfelder Land	501	06543
16 0 66 001	Altersbach	Schmalkalden-Meiningen	613	98587
09 6 79 165	Altertheim	Würzburg	2 114	97237
09 2 74 114	Altfraunhofen	Landshut	1 702	84169
12 0 64 024	Altglietzen	Märkisch-Oderland	531	16259
09 1 79 114	Althegnenberg	Fürstenfeldbruck	1 671	82278
08 4 26 008	Altheim	Biberach	2 122	88499

1) * Bedeutet, daß die Gemeinde mehrere Postleitzahlen hat;
die hier genannte Zahl ist diejenige des Verwaltungssitzes der Gemeinde.

4 Gemeinden in alphabetischer Ordnung mit Schlüsselnummer,
Bevölkerung und Postleitzahl am 31.12.1998

A

Schlüssel- nummer	Gemeinde	Kreis/Landkreis	Bevöl- kerung	Post- leit- zahl 1)
08 4 25 004	Altheim	Alb-Donau-Kreis	547	89605
08 4 25 005	Altheim (Alb)	Alb-Donau-Kreis	1 702	89174
08 2 35 007	Althengstett	Calw	7 840	75382
07 3 40 201	Althornbach	Südwestpfalz	769	66484
08 1 19 004	Althütte	Rems-Murr-Kreis	3 996	71566
12 0 60 012	Althüttendorf	Barnim	698	16247
15 1 54 001	Altjeßnitz	Bitterfeld	527	06800
13 0 53 003	Altkalen	Güstrow	529	17179
16 0 77 002	Altkirchen	Altenburger Land	1 254	04626
12 0 73 004	Altkünkendorf	Uckermark	186	16278
12 0 64 028	Altlandsberg, Stadt	Märkisch-Oderland	4 383	15345
07 1 35 003	Altlay	Cochem-Zell	585	56858
07 3 32 001	Altleiningen	Bad Dürkheim	1 909	67317
08 2 26 003	Altlußheim	Rhein-Neckar-Kreis	5 175	68804
09 1 76 112	Altmanstein, Markt	Eichstätt	6 888	93336
15 3 70 004	Altmersleben	Altmarkkreis Salzwedel	352	39624
14 1 82 020	Altmittweida	Mittweida	2 218	09648
09 1 71 111	Altötting, Stadt	Altötting	12 766	84503
09 1 74 111	Altomünster, Markt	Dachau	6 630	85250
12 0 64 033	Altreetz	Märkisch-Oderland	917	16259
07 2 31 001	Altrich	Bernkastel-Wittlich	1 496	54518
07 3 38 001	Altrip	Ludwigshafen	7 529	67122
07 2 32 003	Altscheid	Bitburg-Prüm	93	54636
08 4 36 005	Altshausen	Ravensburg	4 504	88361
07 1 35 004	Altstrimmig	Cochem-Zell	371	56858
12 0 65 008	Altthymen	Oberhavel	150	16798
09 7 80 112	Altusried, Markt	Oberallgäu	9 576	87452
13 0 62 002	Altwarpen	Uecker-Randow	729	17375
07 1 40 002	Altweidelbach	Rhein-Hunsrück-Kreis	252	55469
13 0 62 003	Altwigshagen	Uecker-Randow	456	17379
01 0 60 002	Alveslohe	Segeberg	2 382	25486
09 6 71 111	Alzenau i. UFr., Stadt	Aschaffenburg	18 447	63755
07 3 31 003	Alzey, Stadt	Alzey-Worms	17 937	55232
09 7 78 111	Amberg	Unterallgäu	1 240	86854
09 3 61 000	Amberg, Stadt	Kreisfreie Stadt	43 100	92224

1) * Bedeutet, daß die Gemeinde mehrere Postleitzahlen hat;
die hier genannte Zahl ist diejenige des Verwaltungssitzes der Gemeinde.

4 Gemeinden in alphabetischer Ordnung mit Schlüsselnummer,
Bevölkerung und Postleitzahl am 31.12.1998

A

Schlüssel- nummer	Gemeinde	Kreis/Landkreis	Bevöl- kerung	Post- leitz- zahl 1)
03 3 55 002	Amelinghausen	Lüneburg	3 574	21385
09 1 87 113	Amerang	Rosenheim	3 415	83123
09 7 79 112	Amerdingen	Donau-Ries	871	86735
15 3 52 001	Amesdorf	Aschersleben-Staßfurt	834	39439
07 2 32 004	Ammeldingen an der Our	Bitburg-Prüm	12	54675
07 2 32 005	Ammeldingen bei Neuerburg	Bitburg-Prüm	280	54673
08 4 16 048	Ammerbuch	Tübingen	10 959	72119
09 5 73 111	Ammerndorf, Markt	Fürth	2 009	90614
01 0 62 090	Ammersbek	Stormarn	8 816	22949
09 3 71 111	Ammerthal	Amberg-Weizbach	1 936	92260
06 5 34 001	Amöneburg, Stadt	Marburg-Biedenkopf	5 329	35287
09 6 76 112	Amorbach, Stadt	Miltenberg	4 242	63916
09 1 83 112	Ampfing	Mühlhof a. Inn	5 833	84539
15 3 55 004	Ampfing	Bördekreis	397	39387
15 2 60 004	Amsdorf	Mansfelder Land	605	06317
08 4 25 008	Amstetten	Alb-Donau-Kreis	3 940	73340
03 3 55 049	Amt Neuhaus	Lüneburg	5 732	19273
14 1 81 010	Amtsberg	Mittlerer Erzgebirgskreis	4 296	09439
08 4 36 006	Amtzell	Ravensburg	3 305	88279
09 1 88 117	Andechs	Starnberg	3 083	82346
16 0 63 001	Andenhausen	Wartburgkreis	256	36452
15 3 57 002	Anderbeck	Halberstadt	736	38836
03 3 57 003	Anderlingen	Rotenburg (Wümme)	909	27446
07 1 37 003	Andernach, Stadt	Mayen-Koblenz	29 613	56626
03 4 54 001	Andervenne	Emsland	866	49832
16 0 68 002	Andisleben	Sömmerda	653	99189
08 2 26 102	Angelbachtal	Rhein-Neckar-Kreis	4 654	74918
06 5 34 002	Angelburg	Marburg-Biedenkopf	3 760	35719
16 0 70 003	Angelroda	Ilm-Kreis	445	99338
09 1 72 112	Anger	Berchtesgadener Land	4 258	83454
12 0 73 008	Angermünde, Stadt	Uckermark	10 229	16278
15 3 62 004	Angern	Ohrekreis	1 321	39326
15 2 65 001	Angersdorf	Saalkreis	1 146	06179
07 1 38 002	Anhausen	Neuwied	1 316	56584
13 0 56 006	Ankershagen	Müritzt	807	17219

1) * Bedeutet, daß die Gemeinde mehrere Postleitzahlen hat;
die hier genannte Zahl ist diejenige des Verwaltungssitzes der Gemeinde.

4 Gemeinden in alphabetischer Ordnung mit Schlüsselnummer,
Bevölkerung und Postleitzahl am 31.12.1998

A

Schlüssel- nummer	Gemeinde	Kreis/Landkreis	Bevöl- kerung	Post- leit- zahl 1)
13 0 59 002	Anklam, Stadt	Ostvorpommern	16 142	17389
03 4 59 002	Ankum	Osnabrück	6 979	49577
14 1 71 010	Annaberg-Buchholz, Stadt	Annaberg	23 936	09456
15 1 71 002	Annaburg, Stadt	Wittenberg	3 588	06925
12 0 66 012	Annahütte	Oberspreewald-Lausitz	1 147	01994
15 2 60 005	Annarode	Mansfelder Land	591	06308
07 3 37 501	Annweiler am Trifels, Stadt	Südliche Weinstraße	7 464	76855
16 0 64 073	Anrode	Unstrut-Hainich-Kreis	3 737	99976
05 9 74 004	Anröchte	Soest	10 796	59609
09 5 61 000	Ansbach, Stadt	Kreisfreie Stadt	39 877	91522
07 1 37 004	Anschau	Mayen-Koblenz	289	56729
14 1 81 020	Ansprung	Mittlerer Erzgebirgskreis	1 191	09517
09 1 90 113	Antdorf	Weilheim-Schongau	1 060	82387
06 5 35 002	Antrifttal	Vogelsbergkreis	2 228	36326
07 1 31 004	Antweiler	Ahrweiler	595	53533
09 1 75 111	Anzing	Ebersberg	3 411	85646
03 2 57 002	Apelern	Schaumburg	2 617	31552
03 4 51 001	Apen	Ammerland	10 471	26689
03 3 59 003	Apensen	Stade	2 915	21641
09 1 81 111	Apfeldorf	Landsberg a. Lech	1 062	86974
16 0 67 001	Apfelstädt	Gotha	1 464	99192
09 7 78 113	Apfeltrach	Unterallgäu	930	87742
16 0 71 001	Apolda, Stadt	Weimarer Land	26 644	99510
03 3 53 001	Appel	Harburg	1 700	21279
03 3 52 001	Appeln	Cuxhaven	510	27616
01 0 56 001	Appen	Pinneberg	5 021	25482
07 3 39 001	Appenheim	Mainz-Bingen	1 338	55437
08 3 17 005	Appenweier	Ortenaukreis	9 414	77767
07 2 33 201	Arbach	Daun	144	56769
09 5 71 113	Arberg, Markt	Ansbach	2 257	91722
07 1 31 005	Aremberg	Ahrweiler	290	53533
15 3 70 006	Arendsee (Altmark), Stadt	Altmarkkreis Salzwedel	3 086	39619
07 2 31 003	Arenrath	Bernkastel-Wittlich	347	54518
12 0 67 020	Arendsdorf	Oder-Spree	497	15518
15 1 59 002	Arendsdorf	Köthen	499	06369

1) * Bedeutet, daß die Gemeinde mehrere Postleitzahlen hat;
die hier genannte Zahl ist diejenige des Verwaltungssitzes der Gemeinde.

4 Gemeinden in alphabetischer Ordnung mit Schlüsselnummer,
Bevölkerung und Postleitzahl am 31.12.1998

A

Schlüssel- nummer	Gemeinde	Kreis/Landkreis	Bevöl- kerung	Post- leit- zahl 1)
16 0 61 001	Arenshausen	Eichsfeld	1 057	37318
12 0 62 012	Arenzhain	Elbe-Elster	208	03253
09 1 85 113	Aresing	Neuburg-Schrobenhausen	2 775	86561
07 1 37 006	Arft	Mayen-Koblenz	294	56729
08 4 36 094	Argenbühl	Ravensburg	5 667	88260
07 1 33 004	Argenschwang	Bad Kreuznach	363	55595
07 1 40 003	Argenthal	Rhein-Hunsrück-Kreis	1 583	55496
03 2 55 001	Arholzen	Holzminde	463	37627
01 0 51 002	Arkebek	Dithmarschen	244	25767
01 0 54 007	Arlewatt	Nordfriesland	337	25860
07 3 31 004	Armsheim	Alzey-Worms	2 531	55288
01 0 60 003	Armstedt	Segeberg	382	24616
03 3 52 002	Armstorf	Cuxhaven	643	21769
09 2 76 113	Arnbruck	Regen	2 029	93471
15 3 63 002	Arneburg, Stadt	Stendal	1 808	39596
01 0 59 002	Arnis, Stadt	Schleswig-Flensburg	348	24399
05 9 58 004	Arnsberg, Stadt	Hochsauerlandkreis	78 165	59759 *
09 3 72 112	Arnschwang	Cham	1 917	93473
15 1 71 003	Arnsdorf	Wittenberg	199	06917
14 2 92 005	Arnsdorf b. Dresden	Kamenz	3 739	01477
14 1 71 020	Arnsfeld	Annaberg	1 387	09477
16 0 73 004	Arnsgeroth	Saalfeld-Rudolstadt	267	07318
16 0 76 001	Arnsgrün	Greiz	404	07952
07 1 43 203	Arnschöfen	Westerwaldkreis	167	56244
12 0 62 016	Arnsnesta	Elbe-Elster	237	04916
16 0 70 004	Arnstadt, Stadt	Ilm-Kreis	25 865	99310
15 2 60 006	Arnstedt	Mansfelder Land	619	06333
09 6 77 114	Arnsteln, Stadt	Main-Spessart	8 298	97450
09 2 77 111	Arnstorf, Markt	Rottal-Inn	6 248	94424
01 0 58 007	Arpsdorf	Rendsburg-Eckernförde	249	24634
09 3 72 113	Arrach	Cham	2 829	93474
14 1 82 030	Arras	Mittweida	241	09326
16 0 65 002	Artern/Unstrut, Stadt	Kyffhäuserkreis	7 067	06556
03 3 55 003	Artlenburg, Flecken	Lüneburg	1 448	21380
07 1 41 201	Arzbach	Rhein-Lahn-Kreis	1 902	56337

1) * Bedeutet, daß die Gemeinde mehrere Postleitzahlen hat;
die hier genannte Zahl ist diejenige des Verwaltungssitzes der Gemeinde.

4 Gemeinden in alphabetischer Ordnung mit Schlüsselnummer,
Bevölkerung und Postleitzahl am 31.12.1998

A

Schlüssel- nummer	Gemeinde	Kreis/Landkreis	Bevöl- kerung	Post- leit- zahl 1)
14 3 89 010	Arzberg	Torgau-Oschatz	2 500	04886
09 4 79 112	Arzberg, Stadt	Wunsiedel i. Fichtelgebirge	6 595	95659
07 2 32 201	Arzfeld	Bitburg-Prüm	1 209	54687
07 1 38 003	Asbach	Neuwied	6 592	53567
07 1 34 004	Asbach	Birkenfeld	190	55758
09 7 79 115	Asbach-Bäumenheim	Donau-Ries	4 155	86663
16 0 61 002	Asbach-Sickenberg	Eichsfeld	113	37318
09 2 78 116	Ascha	Straubing-Bogen	1 372	94347
09 6 61 000	Aschaffenburg, Stadt	Kreisfreie Stadt	66 997	63739 *
09 1 83 113	Aschau a. Inn	Mühlendorf a. Inn	2 882	84544
09 1 87 114	Aschau i. Chiemgau	Rosenheim	5 055	83229
07 3 36 005	Aschbach	Kusel	354	67753
05 5 58 004	Ascheberg	Coesfeld	14 714	59387
01 0 57 001	Ascheberg (Holstein)	Plön	2 655	24326
01 0 58 008	Ascheffel	Rendsburg-Eckernförde	966	24358
16 0 66 002	Aschenhausen	Schmalkalden-Meiningen	197	98634
15 3 52 002	Aschersleben, Stadt	Aschersleben-Staßfurt	28 376	06449
09 1 84 112	Aschheim	München	5 596	85609
15 2 60 007	Aseleben	Mansfelder Land	549	06317
03 2 51 002	Asendorf	Diepholz	3 050	27330
03 3 53 002	Asendorf	Harburg	1 668	21271
16 0 67 002	Aspach	Gotha	507	99880
08 1 19 087	Aspach	Rems-Murr-Kreis	7 979	71546
15 3 57 003	Aspenstedt	Halberstadt	586	38822
08 1 18 003	Asperg, Stadt	Ludwigsburg	11 892	71679
07 3 39 002	Aspishheim	Mainz-Bingen	877	55459
08 1 28 006	Assamstadt	Main-Tauber-Kreis	2 107	97959
08 4 25 011	Asselfingen	Alb-Donau-Kreis	937	89176
06 5 32 001	Aßlar, Stadt	Lahn-Dill-Kreis	14 017	35614
09 1 75 112	Aßling	Ebersberg	3 903	85617
07 1 43 204	Astert	Westerwaldkreis	251	57627
15 1 71 004	Ateritz	Wittenberg	562	06901
15 3 57 004	Athenstedt	Halberstadt	472	38822
05 9 66 004	Attendorn, Stadt	Olpe	24 126	57439
07 1 41 003	Attenhausen	Rhein-Lahn-Kreis	418	56370

1) * Bedeutet, daß die Gemeinde mehrere Postleitzahlen hat;
die hier genannte Zahl ist diejenige des Verwaltungssitzes der Gemeinde.

4 Gemeinden in alphabetischer Ordnung mit Schlüsselnummer,
Bevölkerung und Postleitzahl am 31.12.1998

A

Schlüssel- nummer	Gemeinde	Kreis/Landkreis	Bevöl- kerung	Post- leit- zahl 1)
09 2 73 115	Attenhofen	Kelheim	1 293	84091
09 1 78 115	Attenkirchen	Freising	2 371	85395
08 4 26 011	Attenweiler	Biberach	1 514	88448
12 0 71 004	Atterwasch	Spree-Neiße	255	03172
09 2 78 117	Atting	Straubing-Bogen	1 567	94348
07 1 43 205	Atzelgift	Westerwaldkreis	635	57629
15 3 67 001	Atzendorf	Schönebeck	1 744	39443
08 3 15 003	Au	Breisgau-Hochschwarzwald	1 259	79280
08 2 16 002	Au am Rhein	Rastatt	3 223	76474
09 1 78 116	Au i.d. Hallertau, Markt	Freising	5 049	84072
09 6 79 114	Aub, Stadt	Würzburg	1 714	97239
09 6 73 113	Aubstadt	Rhön-Grabfeld	787	97633
14 3 89 020	Audenhain	Torgau-Oschatz	2 536	04838
07 1 35 005	Auderath	Cochem-Zell	563	56766
14 1 91 040	Aue, Stadt	Aue-Schwarzenberg	19 933	08280
07 1 41 004	Auel	Rhein-Lahn-Kreis	233	56357
07 1 33 005	Auen	Bad Kreuznach	264	55569
16 0 69 058	Auengrund	Hildburghausen	3 566	98667
08 1 19 006	Auenwald	Rems-Murr-Kreis	6 506	71549
09 2 71 113	Auerbach	Deggendorf	2 139	94530
14 1 88 020	Auerbach	Stollberg	3 198	09392
09 3 71 113	Auerbach i.d. OPf., Stadt	Amberg-Weizbach	9 276	91275
14 1 78 030	Auerbach/Vogtl., Stadt	Vogtlandkreis	19 889	08209
16 0 71 002	Auerstedt	Weimarer Land	497	99518
14 1 82 040	Auerswalde	Mittweida	3 272	09238
03 2 57 003	Auetal	Schaumburg	6 491	31749
09 3 75 115	Aufhausen	Regensburg	1 681	93089
09 4 72 115	Aufseß	Bayreuth	1 359	91347
08 3 15 004	Auggen	Breisgau-Hochschwarzwald	2 252	79424
09 7 61 000	Augsburg, Stadt	Kreisfreie Stadt	254 610	86150 *
15 2 60 008	Augsdorf	Mansfelder Land	650	06308
05 7 66 004	Augustdorf	Lippe	10 139	32832
01 0 54 008	Augustenkoog	Nordfriesland	36	25881
14 1 77 010	Augustsburg, Stadt	Freiberg	2 638	09573
03 2 57 004	Auhagen	Schaumburg	1 385	31553

1) * Bedeutet, daß die Gemeinde mehrere Postleitzahlen hat;
die hier genannte Zahl ist diejenige des Verwaltungssitzes der Gemeinde.

Schlüssel- nummer	Gemeinde	Kreis/Landkreis	Bevöl- kerung	Post- leit- zahl 1)
09 7 79 117	Auhausen	Donau-Ries	1 111	86736
01 0 58 009	Aukrug	Rendsburg-Eckernförde	3 729	24613
16 0 62 001	Auleben	Nordhausen	1 152	99765
08 4 36 008	Aulendorf, Stadt	Ravensburg	9 155	88326
07 1 41 005	Aull	Rhein-Lahn-Kreis	487	65582
15 3 63 003	Aulosen	Stendal	295	39615
16 0 76 002	Auma, Stadt	Greiz	3 541	07955
01 0 53 003	Aumühle	Herzogtum Lauenburg	3 075	21521
09 6 72 111	Aura a.d. Saale	Bad Kissingen	837	97717
09 6 77 116	Aura i. Sinngrund	Main-Spessart	1 084	97773
09 5 71 114	Aurach	Ansbach	2 824	91589
09 5 72 114	Aurachtal	Erlangen-Höchstadt	2 667	91086
03 4 52 001	Aurich, Stadt	Aurich	40 018	26603 *
01 0 59 103	Ausacker	Schleswig-Flensburg	547	24975
15 3 55 005	Ausleben	Bördekreis	2 091	39393
09 2 71 114	Außernzell	Deggendorf	1 440	94532
01 0 61 005	Außer	Steinburg	139	25548
07 2 32 006	Auw an der Kyll	Bitburg-Prüm	187	54664
07 2 32 202	Auw bei Prüm	Bitburg-Prüm	643	54597
01 0 54 009	Aventoft	Nordfriesland	517	25927
01 0 51 003	Averlak	Dithmarschen	669	25715
15 1 71 005	Axien	Wittenberg	663	06922
03 3 56 001	Axstedt	Osterholz	1 146	27729
09 1 84 137	Aying	München	3 701	85653
07 2 35 002	Ayl	Trier-Saarburg	1 282	54441
09 7 72 117	Aystetten	Augsburg	3 051	86482

1) * Bedeutet, daß die Gemeinde mehrere Postleitzahlen hat;
die hier genannte Zahl ist diejenige des Verwaltungssitzes der Gemeinde.

4 Gemeinden in alphabetischer Ordnung mit Schlüsselnummer,
Bevölkerung und Postleitzahl am 31.12.1998

B

Schlüssel- nummer	Gemeinde	Kreis/Landkreis	Bevöl- kerung	Post- leit- zahl 1)
B				
13 0 61 003	Baabe	Rügen	812	18586
15 1 53 003	Baalberge	Bernburg	1 425	06408
07 1 37 007	Baar	Mayen-Koblenz	817	56729
09 7 71 176	Baar (Schwaben)	Aichach-Friedberg	1 146	86674
09 1 86 113	Baar-Ebenhausen	Pfaffenhofen a.d. Ilm	4 631	85107
15 1 59 003	Baasdorf	Köthen	455	06388
15 3 63 004	Baben	Stendal	229	39596
09 7 78 115	Babenhausen, Markt	Unterallgäu	5 292	87727
06 4 32 002	Babenhausen, Stadt	Darmstadt-Dieburg	16 169	64832
09 1 87 116	Babensham	Rosenheim	2 779	83547
13 0 58 002	Babst	Nordwestmecklenburg	452	23992
09 3 75 116	Bach a.d. Donau	Regensburg	1 733	93090
07 3 39 003	Bacharach, Stadt	Mainz-Bingen	2 269	55422
07 1 32 004	Bachenberg	Altenkirchen (Westerwald)	128	57610
16 0 72 001	Bachfeld	Sonneberg	553	96528
09 7 73 112	Bachhagen	Dillingen a.d. Donau	2 290	89429
08 1 19 008	Backnang, Stadt	Rems-Murr-Kreis	34 352	71522
09 2 73 116	Bad Abbach, Markt	Kelheim	9 408	93077
09 1 87 117	Bad Aibling, Stadt	Rosenheim	16 183	83043
09 4 79 111	Bad Alexandersbad	Wunsiedel i. Fichtelgebirge	1 350	95680
06 6 35 002	Bad Arolsen, Stadt	Waldeck-Frankenberg	16 841	34454
09 1 80 113	Bad Bayersoien	Garmisch-Partenkirchen	1 143	82435
03 3 52 003	Bad Bederkesa, Flecken	Cuxhaven	5 152	27624
08 3 36 006	Bad Bellingen	Lörrach	3 657	79415
03 4 56 001	Bad Bentheim, Stadt	Grafschaft Bentheim	14 492	48455
07 3 37 005	Bad Bergzabern, Stadt	Südliche Weinstraße	8 145	76887
16 0 71 003	Bad Berka, Stadt	Weimarer Land	7 595	99438
05 9 70 004	Bad Berleburg, Stadt	Siegen-Wittgenstein	21 177	57319
09 4 72 116	Bad Berneck i. Fichtelgebirge, S Bayreuth	4 973	95460
07 1 35 501	Bad Bertrich	Cochem-Zell	1 014	56864
03 3 60 002	Bad Bevensen, Stadt	Uelzen	8 765	29549
15 2 56 003	Bad Bibra, Stadt	Burgenlandkreis	2 283	06647
09 2 77 113	Bad Birnbach, Markt	Rottal-Inn	5 576	84364
16 0 73 005	Bad Blankenburg, Stadt	Saalfeld-Rudolstadt	8 037	07422

1) * Bedeutet, daß die Gemeinde mehrere Postleitzahlen hat;
die hier genannte Zahl ist diejenige des Verwaltungssitzes der Gemeinde.

4 Gemeinden in alphabetischer Ordnung mit Schlüsselnummer,
Bevölkerung und Postleitzahl am 31.12.1998

B

Schlüssel- nummer	Gemeinde	Kreis/Landkreis	Bevöl- kerung	Post- leit- zahl 1)
09 6 72 112	Bad Bocklet, Markt	Bad Kissingen	4 572	97708
03 3 60 005	Bad Bodenteich	Uelzen	4 015	29389
14 1 78 040	Bad Brambach	Vogtlandkreis	2 396	08648
01 0 60 004	Bad Bramstedt, Stadt	Segeberg	12 161	24576
07 1 31 006	Bad Breisig, Stadt	Ahrweiler	8 798	53498
09 6 72 113	Bad Brückenau, Stadt	Bad Kissingen	7 451	97769
08 4 26 013	Bad Buchau, Stadt	Biberach	4 193	88422
06 5 33 003	Bad Camberg, Stadt	Limburg-Weilburg	13 887	65520
16 0 69 002	Bad Colberg-Heildburg, Stadt	Hildburghausen	2 440	98663
08 1 17 006	Bad Ditzenbach	Göppingen	3 646	73342
13 0 51 004	Bad Doberan, Stadt	Bad Doberan	11 367	18209
05 7 62 004	Bad Driburg, Stadt	Höxter	19 301	33014
14 3 74 020	Bad Düben, Stadt	Delitzsch	8 706	04849
07 3 32 002	Bad Dürkheim, Stadt	Bad Dürkheim	18 492	67098
15 2 61 003	Bad Dürrenberg, Stadt	Merseburg-Querfurt	12 185	06231
08 3 26 003	Bad Dürrenheim, Stadt	Schwarzwald-Baar-Kreis	11 994	78073
03 2 57 005	Bad Eilsen	Schaumburg	2 272	31707
14 1 78 050	Bad Elster, Stadt	Vogtlandkreis	4 445	08645
07 1 41 006	Bad Ems, Stadt	Rhein-Lahn-Kreis	9 729	56130
06 6 33 006	Bad Emstal	Kassel	6 355	34308
06 5 34 003	Bad Endbach	Marburg-Biedenkopf	8 760	35080
09 1 87 128	Bad Endorf, Markt	Rosenheim	7 022	83093
03 4 59 003	Bad Essen	Osnabrück	15 149	49152
09 1 87 129	Bad Feilnbach	Rosenheim	6 721	83075
16 0 65 003	Bad Frankenhausen/Kyffhäuser, St	Kyffhäuserkreis	9 542	06567
12 0 64 044	Bad Freienwalde (Oder), Stadt ..	Märkisch-Oderland	10 434	16259
08 1 25 005	Bad Friedrichshall, Stadt	Heilbronn	17 395	74177
09 2 75 116	Bad Füssing	Passau	6 368	94072
03 1 55 001	Bad Gandersheim, Stadt	Northeim	11 374	37581
14 2 87 010	Bad Gottleuba, Kurort, Stadt ...	Sächsische Schweiz	2 778	01816
09 7 78 144	Bad Grönenbach, Markt	Unterallgäu	5 117	87730
03 1 56 001	Bad Grund (Harz), Bergstadt	Osterode am Harz	2 850	37539
03 1 53 002	Bad Harzburg, Stadt	Goslar	23 200	38667
09 1 73 111	Bad Heilbrunn	Bad Tölz-Wolfratshausen	3 392	83670
08 2 35 033	Bad Herrenalb, Stadt	Calw	7 208	76332

1) * Bedeutet, daß die Gemeinde mehrere Postleitzahlen hat;
die hier genannte Zahl ist diejenige des Verwaltungssitzes der Gemeinde.

4 Gemeinden in alphabetischer Ordnung mit Schlüsselnummer,
Bevölkerung und Postleitzahl am 31.12.1998

B

Schlüssel- nummer	Gemeinde	Kreis/Landkreis	Bevöl- kerung	Post- leit- zahl 1)
06 6 32 002	Bad Hersfeld, Kreisstadt	Hersfeld-Rotenburg	31 047	36251
07 1 38 004	Bad Hönningen, Stadt	Neuwied	5 773	53557
06 4 34 001	Bad Homburg v.d. Höhe, Stadt ...	Hochtaunuskreis	52 102	61348 *
05 3 82 008	Bad Honnef, Stadt	Rhein-Sieg-Kreis	24 812	53604
03 4 59 004	Bad Iburg, Stadt	Osnabrück	11 506	49186
06 6 33 002	Bad Karlshafen, Stadt	Kassel	4 565	34385
09 6 72 114	Bad Kissingen, Stadt	Bad Kissingen	21 715	97688
13 0 58 003	Bad Kleinen	Nordwestmecklenburg	3 887	23996
16 0 74 003	Bad Klosterlausnitz	Saale-Holzland-Kreis	3 633	07639
06 4 37 001	Bad König, Stadt	Odenwaldkreis	9 325	64732
09 6 73 141	Bad Königshofen i. Grabfeld, Sta	Rhön-Grabfeld	6 893	97631
15 2 56 004	Bad Kösen, Stadt	Burgenlandkreis	6 072	06628
16 0 76 003	Bad Köstritz, Stadt	Greiz	3 750	07586
09 1 80 112	Bad Kohlgrub	Garmisch-Partenkirchen	2 235	82433
07 1 33 006	Bad Kreuznach, Stadt	Bad Kreuznach	43 591	55545 *
08 3 15 006	Bad Krozingen	Breisgau-Hochschwarzwald	14 705	79189
05 9 70 028	Bad Laasphe, Stadt	Siegen-Wittgenstein	15 498	57334
03 4 59 005	Bad Laer	Osnabrück	8 756	49196
16 0 64 003	Bad Langensalza, Stadt	Unstrut-Hainich-Kreis	20 118	99947
15 2 61 004	Bad Lauchstädt, Stadt	Merseburg-Querfurt	4 920	06246
14 3 83 020	Bad Lausick, Stadt	Muldentalkreis	8 213	04651
03 1 56 002	Bad Lauterberg im Harz, Stadt ..	Osterode am Harz	12 420	37431
16 0 63 002	Bad Liebenstein, Stadt	Wartburgkreis	4 077	36448
12 0 62 024	Bad Liebenwerda, Stadt	Elbe-Elster	11 593	04924
08 2 35 008	Bad Liebenzell, Stadt	Calw	9 246	75378
05 7 74 008	Bad Lippspringe, Stadt	Paderborn	14 920	33175
07 1 43 206	Bad Marienberg (Westerwald), Sta	Westerwaldkreis	5 971	56470
08 1 28 007	Bad Mergentheim, Stadt	Main-Tauber-Kreis	22 167	97980
03 2 52 002	Bad Münder am Deister, Stadt ...	Hamel-Pyrmont	19 159	31848
07 1 33 007	Bad Münster am Stein-Ebernbu	Bad Kreuznach	3 660	55583
05 3 66 004	Bad Münstereifel, Stadt	Euskirchen	18 200	53902
14 2 84 010	Bad Muskau, Stadt	Niederschles. Oberlausitzkreis ..	4 074	02953
06 4 40 002	Bad Nauheim, Stadt	Wetteraukreis	29 806	61231
03 2 57 006	Bad Nenndorf	Schaumburg	10 042	31542
07 1 31 007	Bad Neuenahr-Ahrweiler, Stadt ..	Ahrweiler	26 857	53474

1) * Bedeutet, daß die Gemeinde mehrere Postleitzahlen hat;
die hier genannte Zahl ist diejenige des Verwaltungssitzes der Gemeinde.

4 Gemeinden in alphabetischer Ordnung mit Schlüsselnummer,
Bevölkerung und Postleitzahl am 31.12.1998

B

Schlüssel- nummer	Gemeinde	Kreis/Landkreis	Bevöl- kerung	Post- leit- zahl 1)
09 6 73 114	Bad Neustadt a.d. Saale, Stadt	Rhön-Grabfeld	15 824	97616
05 7 70 004	Bad Oeynhausen, Stadt	Minden-Lübbecke	49 824	32543 *
01 0 62 004	Bad Oldesloe, Stadt	Stormarn	23 257	23843
06 4 35 001	Bad Orb, Stadt	Main-Kinzig-Kreis	9 860	63619
08 3 17 008	Bad Peterstal-Griesbach	Ortenaukreis	2 986	77740
03 2 52 003	Bad Pyrmont, Stadt	Hamel-Pyrmont	22 465	31812
08 1 25 006	Bad Rappenau, Stadt	Heilbronn	19 311	74906
09 1 72 114	Bad Reichenhall, Stadt	Berchtesgadener Land	16 324	83435
08 2 37 075	Bad Rippoldsau-Schapbach	Freudenstadt	2 376	77776
03 4 59 006	Bad Rothenfelde	Osnabrück	6 581	49214
12 0 67 024	Bad Saarow-Pieskow	Oder-Spree	3 917	15526
03 1 56 003	Bad Sachsa, Stadt	Osterode am Harz	8 666	37441
08 3 37 096	Bad Säckingen, Stadt	Waldshut	16 181	79713
03 2 54 005	Bad Salzdetfurth, Stadt	Hildesheim	14 462	31162
06 6 31 001	Bad Salzschlirf	Fulda	3 256	36364
05 7 66 008	Bad Salzuflen, Stadt	Lippe	54 868	32105 *
16 0 63 003	Bad Salzungen, Stadt	Wartburgkreis	17 524	36433
05 9 74 008	Bad Sassendorf	Soest	10 918	59505
14 2 87 020	Bad Schandau, Stadt	Sächsische Schweiz	2 742	01814
15 1 71 006	Bad Schmiedeberg, Stadt	Wittenberg	4 330	06905
08 2 15 100	Bad Schönborn	Karlsruhe	10 737	76669
08 4 26 014	Bad Schussenried, Stadt	Biberach	8 233	88427
06 4 39 002	Bad Schwalbach, Kreisstadt	Rheingau-Taunus-Kreis	10 911	65307
01 0 55 004	Bad Schwartau, Stadt	Ostholstein	20 211	23611
01 0 60 005	Bad Segeberg, Stadt	Segeberg	15 988	23795
07 1 33 501	Bad Sobernheim, Stadt	Bad Kreuznach	6 424	55566
06 4 36 001	Bad Soden am Taunus, Stadt	Main-Taunus-Kreis	20 218	65812
06 4 35 002	Bad Soden-Salmünster, Stadt	Main-Kinzig-Kreis	13 318	63628
06 6 36 001	Bad Sooden-Allendorf, Stadt	Werra-Meißner-Kreis	9 454	37242
09 4 75 112	Bad Steben, Markt	Hof	3 689	95138
15 3 64 001	Bad Suderode	Quedlinburg	1 919	06507
13 0 57 006	Bad Sülze, Stadt	Nordvorpommern	2 187	18334
16 0 71 004	Bad Sulza, Stadt	Weimarer Land	3 216	99518
08 2 35 084	Bad Teinach-Zavelstein, Stadt	Calw	2 862	75385
16 0 64 004	Bad Tennstedt, Stadt	Unstrut-Hainich-Kreis	2 854	99955

1) * Bedeutet, daß die Gemeinde mehrere Postleitzahlen hat;
die hier genannte Zahl ist diejenige des Verwaltungssitzes der Gemeinde.

4 Gemeinden in alphabetischer Ordnung mit Schlüsselnummer,
Bevölkerung und Postleitzahl am 31.12.1998

B

Schlüssel- nummer	Gemeinde	Kreis/Landkreis	Bevöl- kerung	Post- leit- zahl 1)
09 1 73 112	Bad Tölz, Stadt	Bad Tölz-Wolfratshausen	16 592	83646
08 1 17 007	Bad Überkingen	Göppingen	3 826	73337
08 4 15 078	Bad Urach, Stadt	Reutlingen	12 461	72574
06 4 40 003	Bad Vilbel, Stadt	Wetteraukreis	28 509	61118
08 4 36 009	Bad Waldsee, Stadt	Ravensburg	18 790	88339
09 1 82 111	Bad Wiessee	Miesbach	4 317	83707
08 2 35 079	Bad Wildbad im Schwarzwald, Stad Calw	11 065	75323
06 6 35 003	Bad Wildungen, Stadt	Waldeck-Frankenberg	18 070	34537
12 0 70 008	Bad Wilsnack, Stadt	Prignitz	2 804	19336
08 1 25 007	Bad Wimpfen, Stadt	Heilbronn	6 694	74206
09 5 75 112	Bad Windsheim, Stadt	Neustadt a.d.Aisch-Bad Windsheim	12 039	91438
09 7 78 116	Bad Wörishofen, Stadt	Unterallgäu	13 383	86825
08 4 36 010	Bad Wurzach, Stadt	Ravensburg	14 168	88410
06 6 34 027	Bad Zwesten	Schwalm-Eder-Kreis	4 312	34596
03 4 51 002	Bad Zwischenahn	Ammerland	24 798	26160
03 4 59 007	Badbergen	Osnabrück	4 336	49635
03 1 58 002	Baddeckenstedt	Wolfenbüttel	2 933	38271
15 3 64 002	Badeborn	Quedlinburg	1 330	06493
15 3 70 007	Badel	Altmarkkreis Salzwedel	501	39624
07 2 32 007	Badem	Bitburg-Prüm	1 039	54657
08 2 11 000	Baden-Baden, Stadt	Stadtkreis	52 546	76530 *
01 0 62 003	Badendorf	Stormarn	767	23619
07 1 40 005	Badenhard	Rhein-Hunsrück-Kreis	153	56291
03 1 56 004	Badenhausen	Osterode am Harz	2 049	37534
07 3 39 004	Badenheim	Mainz-Bingen	525	55576
08 3 15 007	Badenweiler	Breisgau-Hochschwarzwald	3 717	79410
15 3 57 005	Badersleben	Halberstadt	1 170	38836
15 3 63 005	Badingen	Stendal	541	39579
12 0 65 012	Badingen	Oberhavel	730	16775
13 0 58 004	Badow	Nordwestmecklenburg	371	19209
16 0 65 004	Badra	Kyffhäuserkreis	627	99706
09 7 73 113	Bächingen a.d. Brenz	Dillingen a.d. Donau	1 254	89431
12 0 70 012	Baek	Prignitz	711	19348
01 0 53 004	Bäk	Herzogtum Lauenburg	710	23909
01 0 53 005	Bälau	Herzogtum Lauenburg	242	23881

1) * Bedeutet, daß die Gemeinde mehrere Postleitzahlen hat;
die hier genannte Zahl ist diejenige des Verwaltungssitzes der Gemeinde.

4 Gemeinden in alphabetischer Ordnung mit Schlüsselnummer,
Bevölkerung und Postleitzahl am 31.12.1998

B

Schlüssel- nummer	Gemeinde	Kreis/Landkreis	Bevöl- kerung	Post- leit- zahl 1)
07 1 40 006	Bärenbach	Rhein-Hunsrück-Kreis	459	55483
07 1 33 008	Bärenbach	Bad Kreuznach	537	55758
12 0 71 012	Bärenbrück	Spree-Neiße	221	03185
14 2 90 040	Bärenfels, Kurort	Weißeritzkreis	300	01776
12 0 71 016	Bärenklau	Spree-Neiße	363	03172
12 0 65 016	Bärenklau	Oberhavel	1 258	16727
14 1 71 030	Bärenstein	Annaberg	3 048	09471
14 2 90 050	Bärenstein, Stadt	Weißeritzkreis	1 067	01768
08 3 27 004	Bärental	Tuttlingen	448	78580
09 3 77 112	Bärnau, Stadt	Tirschenreuth	3 648	95671
07 1 33 009	Bärweiler	Bad Kreuznach	291	55606
05 3 54 008	Baesweiler, Stadt	Aachen	26 731	52499
12 0 73 016	Bagemühl	Uckermark	168	17326
12 0 71 008	Bagenz	Spree-Neiße	322	03130
08 3 16 002	Bahlingen am Kaiserstuhl	Emmendingen	3 574	79353
12 0 66 016	Bahnsdorf	Oberspreewald-Lausitz	673	01983
12 0 62 028	Bahnsdorf	Elbe-Elster	166	04895
14 2 87 030	Bahratal	Sächsische Schweiz	875	01816
03 1 54 001	Bahrdorf	Helmstedt	2 113	38459
12 0 62 032	Bahren	Elbe-Elster	221	03249
03 2 51 003	Bahrenborstel	Diepholz	1 253	27245
15 3 55 006	Bahrendorf	Bördekreis	1 079	39171
01 0 61 006	Bahrenfleth	Steinburg	591	25569
01 0 60 006	Bahrenhof	Segeberg	191	23845
14 2 87 040	Bahretal	Sächsische Schweiz	2 450	01825 *
12 0 67 028	Bahro	Oder-Spree	117	15898
08 4 36 011	Baienfurt	Ravensburg	7 076	88255
09 2 74 118	Baierbach	Landshut	717	84171
09 1 84 113	Baierbrunn	München	2 560	82065
09 1 75 113	Baiern	Ebersberg	1 366	85625
08 2 37 004	Baiersbronn	Freudenstadt	16 374	72270
09 5 72 115	Baiersdorf, Stadt	Erlangen-Höchstädt	6 420	91083
08 4 36 012	Baindt	Ravensburg	4 506	88255
09 7 77 114	Baisweil	Ostallgäu	1 282	87650
12 0 69 008	Baitz	Potsdam-Mittelmark	227	14806

1) * Bedeutet, daß die Gemeinde mehrere Postleitzahlen hat;
die hier genannte Zahl ist diejenige des Verwaltungssitzes der Gemeinde.

4 Gemeinden in alphabetischer Ordnung mit Schlüsselnummer,
Bevölkerung und Postleitzahl am 31.12.1998

B

Schlüssel- nummer	Gemeinde	Kreis/Landkreis	Bevöl- kerung	Post- leit- zahl 1)
03 4 60 001	Bakum	Vechta	5 476	49456
09 7 80 113	Balderschwang	Oberallgäu	208	87538
07 2 35 003	Baldringen	Trier-Saarburg	226	54314
07 1 41 503	Balduinstein	Rhein-Lahn-Kreis	595	65558
07 2 32 203	Balesfeld	Bitburg-Prüm	257	54597
03 2 56 001	Balge	Nienburg (Weser)	1 875	31609
08 3 27 005	Balgheim	Tuttlingen	946	78582
15 2 56 005	Balgstädt	Burgenlandkreis	682	06632
08 4 17 002	Balingen, Stadt	Zollernalbkreis	33 560	72336
03 3 59 004	Balje	Stade	1 111	21730
08 4 25 013	Ballendorf	Alb-Donau-Kreis	650	89177
15 3 64 003	Ballenstedt, Stadt	Quedlinburg	7 266	06493
15 3 63 006	Ballerstedt	Stendal	311	39606
16 0 64 005	Ballhausen	Unstrut-Hainich-Kreis	926	99955
13 0 55 001	Ballin	Mecklenburg-Strelitz	442	17349
08 3 15 008	Ballrechten-Dottingen	Breisgau-Hochschwarzwald	2 030	79282
16 0 67 003	Ballstädt	Gotha	765	99869
16 0 71 005	Ballstedt	Weimarer Land	386	99439
13 0 54 003	Balow	Ludwigslust	355	19300
08 1 16 007	Baltmannsweiler	Esslingen	5 547	73666
03 4 52 002	Baltrum	Aurich	512	26579
05 9 62 008	Balve, Stadt	Märkischer Kreis	12 187	58802
09 7 74 115	Balzhausen	Günzburg	1 184	86483
08 4 25 140	Balzheim	Alb-Donau-Kreis	1 950	88481
09 4 61 000	Bamberg, Stadt	Kreisfreie Stadt	69 023	96047 *
12 0 63 004	Bamme	Havelland	305	14715
08 2 26 006	Bammental	Rhein-Neckar-Kreis	6 464	69245
15 3 70 008	Bandau	Altmarkkreis Salzwedel	439	38486
13 0 59 003	Bandelin	Ostvorpommern	924	17506
13 0 54 004	Bandenitz	Ludwigslust	450	19230
13 0 51 005	Badow	Bad Doberan	195	18258
07 3 35 002	Bann	Kaiserslautern	2 371	66851
07 1 43 003	Bannberscheid	Westerwaldkreis	585	56424
01 0 55 005	Bannesdorf auf Fehmarn	Ostholstein	2 270	23769
14 2 90 020	Bannewitz	Weißeritzkreis	6 064	01728

1) * Bedeutet, daß die Gemeinde mehrere Postleitzahlen hat;
die hier genannte Zahl ist diejenige des Verwaltungssitzes der Gemeinde.

Schlüssel- nummer	Gemeinde	Kreis/Landkreis	Bevöl- kerung	Post- leit- zahl 1)
13 0 59 004	Bansin	Ostvorpommern	2 448	17429
03 2 54 006	Banteln	Hildesheim	1 653	31029
13 0 54 005	Bantin	Ludwigslust	443	19246
12 0 68 008	Banzendorf	Ostprignitz-Ruppin	184	16835
13 0 54 006	Banzin	Ludwigslust	360	19260
13 0 60 001	Banzkow	Parchim	2 113	19079
07 3 37 006	Barbelroth	Südliche Weinstraße	606	76889
09 3 75 117	Barbing	Regensburg	4 430	93092
15 3 67 002	Barby (Elbe), Stadt	Schönebeck	5 086	39249
16 0 63 004	Barchfeld	Wartburgkreis	3 626	36456
12 0 69 012	Bardenitz	Potsdam-Mittelmark	679	14913
03 3 55 004	Bardowick, Flecken	Lüneburg	5 305	21357
03 2 51 004	Barenburg, Flecken	Diepholz	1 320	27245
03 3 55 005	Barendorf	Lüneburg	1 870	21397
12 0 70 016	Barenthin	Prignitz	382	16866
01 0 51 004	Bargenstedt	Dithmarschen	928	25704
01 0 62 005	Bargfeld-Stegen	Stormarn	2 428	23863
13 0 59 005	Bargischow	Ostvorpommern	421	17398
01 0 58 010	Bargstall	Rendsburg-Eckernförde	150	24806
01 0 58 011	Bargstedt	Rendsburg-Eckernförde	719	24793
03 3 59 005	Bargstedt	Stade	1 920	21698
01 0 62 006	Bargteheide, Stadt	Stormarn	13 034	22941
01 0 54 010	Bargum	Nordfriesland	599	25842
01 0 60 007	Bark	Segeberg	944	23826
01 0 58 012	Barkelsby	Rendsburg-Eckernförde	1 569	24360
01 0 51 005	Barkenholm	Dithmarschen	191	25791
13 0 60 002	Barkow	Parchim	303	19395
15 3 62 005	Barleben	Ohrekreis	5 623	39179
01 0 51 006	Barlt	Dithmarschen	870	25719
01 0 57 002	Barmissen	Plön	211	24245
01 0 56 002	Barmstedt, Stadt	Pinneberg	9 302	25355
15 3 55 007	Barneberg	Bördekreis	839	39393
13 0 58 005	Barnekow	Nordwestmecklenburg	630	23968
12 0 63 008	Barnewitz	Havelland	351	14715
13 0 60 003	Barnin	Parchim	422	19089

1) * Bedeutet, daß die Gemeinde mehrere Postleitzahlen hat;
die hier genannte Zahl ist diejenige des Verwaltungssitzes der Gemeinde.

4 Gemeinden in alphabetischer Ordnung mit Schlüsselnummer,
Bevölkerung und Postleitzahl am 31.12.1998

B

Schlüssel- nummer	Gemeinde	Kreis/Landkreis	Bevöl- kerung	Post- leit- zahl 1)
01 0 62 008	Barnitz	Stormarn	788	23858
15 2 61 005	Barnstädt	Merseburg-Querfurt	1 317	06268
03 3 55 006	Barnstedt	Lüneburg	723	21406
03 2 51 005	Barnstorf, Flecken	Diepholz	6 017	49406
05 7 66 012	Barntrup, Stadt	Lippe	9 913	32683
01 0 57 003	Barsbek	Plön	610	24217
01 0 62 009	Barsbüttel	Stormarn	11 659	22885
12 0 65 020	Barsdorf	Oberhavel	152	16775
12 0 68 012	Barsikow	Ostprignitz-Ruppin	239	16845
03 2 53 001	Barsinghausen, Stadt	Hannover	34 743	30890
03 4 53 001	Barßel	Cloppenburg	12 084	26676
13 0 57 007	Bartelshagen I b. Ribnitz-D. ...	Nordvorpommern	813	18337
13 0 57 008	Bartelshagen II b. Barth	Nordvorpommern	487	18314
13 0 51 006	Bartenshagen-Parkentin	Bad Doberan	1 112	18209
15 3 62 006	Bartensleben	Ohrekreis	374	39343
13 0 57 009	Barth, Stadt	Nordvorpommern	10 221	18356
08 1 36 007	Bartholomä	Ostalbkreis	2 122	73566
13 0 57 010	Bartmannshagen	Nordvorpommern	479	18516
13 0 52 004	Bartow	Demmin	680	17089
03 3 55 007	Barum	Lüneburg	1 541	21357
03 3 60 003	Barum	Uelzen	824	29576
12 0 72 013	Baruth/Mark, Stadt	Teltow-Fläming	2 929	15837
03 2 51 006	Barver	Diepholz	1 125	49453
03 1 51 002	Barwedel	Gifhorn	1 039	38476
07 1 31 008	Barweiler	Ahrweiler	493	53534
12 0 66 020	Barzig	Oberspreewald-Lausitz	92	01994
07 2 33 002	Basberg	Daun	62	54578
03 3 57 004	Basdahl	Rotenburg (Wümme)	1 499	27432
12 0 68 016	Basdorf	Ostprignitz-Ruppin	31	16818
12 0 60 016	Basdorf	Barnim	4 128	16352
13 0 52 005	Basedow	Demmin	789	17139
01 0 53 006	Basedow	Herzogtum Lauenburg	590	21483
07 1 37 202	Bassenheim	Mayen-Koblenz	2 859	56220
14 2 85 020	Baßlitz	Riesa-Großenhain	594	01561
03 2 51 007	Bassum, Stadt	Diepholz	15 643	27211

1) * Bedeutet, daß die Gemeinde mehrere Postleitzahlen hat;
die hier genannte Zahl ist diejenige des Verwaltungssitzes der Gemeinde.

Schlüssel- nummer	Gemeinde	Kreis/Landkreis	Bevöl- kerung	Post- leit- zahl 1)
09 6 73 116	Bastheim	Rhön-Grabfeld	2 576	97654
01 0 53 007	Basthorst	Herzogtum Lauenburg	414	21493
13 0 51 007	Bastorf	Bad Doberan	1 075	18230
06 6 35 004	Battenberg (Eder), Stadt	Waldeck-Frankenberg	5 736	35088
07 3 32 003	Battenberg (Pfalz)	Bad Dürkheim	385	67271
07 3 40 202	Battweiler	Südwestpfalz	818	66484
12 0 64 048	Batzlow	Märkisch-Oderland	220	15377
09 5 75 113	Baudenbach, Markt	Neustadt a.d.Aisch-Bad Windsheim	1 129	91460
16 0 66 003	Bauerbach	Schmalkalden-Meiningen	311	98617
07 1 31 009	Bauler	Ahrweiler	49	53534
07 2 32 008	Bauler	Bitburg-Prüm	73	54673
15 2 56 006	Baumersroda	Burgenlandkreis	370	06632
13 0 53 004	Baumgarten	Güstrow	520	18246
07 1 34 005	Baumholder, Stadt	Birkenfeld	4 327	55774
09 4 71 115	Baunach, Stadt	Bamberg	3 730	96148
06 6 33 003	Baunatal, Stadt	Kassel	27 679	34225
07 2 31 004	Bausendorf	Bernkastel-Wittlich	1 277	54538
07 2 32 009	Baustert	Bitburg-Prüm	524	54636
14 2 72 010	Bautzen, Stadt	Bautzen	41 989	02625
03 4 54 002	Bawinkel	Emsland	2 212	49844
09 2 77 112	Bayerbach	Rottal-Inn	1 678	94137
09 2 74 119	Bayerbach b. Ergoldsbach	Landshut	1 603	84092
07 3 33 004	Bayerfeld-Steckweiler	Donnersbergkreis	456	67808
09 2 76 115	Bayerisch Eisenstein	Regen	1 412	94252
09 1 72 115	Bayerisch Gmain	Berchtesgadener Land	2 724	83457
09 4 62 000	Bayreuth, Stadt	Kreisfreie Stadt	73 708	95444 *
09 1 82 112	Bayrischzell	Miesbach	1 558	83735
01 0 60 008	Bebensee	Segeberg	523	23816
15 3 62 007	Bebertal	Ohrekreis	1 708	39343
06 6 32 003	Bebra, Stadt	Hersfeld-Rotenburg	15 618	36179
07 1 41 008	Becheln	Rhein-Lahn-Kreis	698	56132
07 3 31 005	Bechenheim	Alzey-Worms	469	55234
07 1 33 011	Becherbach	Bad Kreuznach	1 004	67827
07 1 33 010	Becherbach bei Kirn	Bad Kreuznach	474	55608
07 3 40 203	Bechhofen	Südwestpfalz	2 350	66894

1) * Bedeutet, daß die Gemeinde mehrere Postleitzahlen hat;
die hier genannte Zahl ist diejenige des Verwaltungssitzes der Gemeinde.

4 Gemeinden in alphabetischer Ordnung mit Schlüsselnummer,
Bevölkerung und Postleitzahl am 31.12.1998

B

Schlüssel- nummer	Gemeinde	Kreis/Landkreis	Bevöl- kerung	Post- leit- zahl 1)
09 5 71 115	Bechhofen, Markt	Ansbach	6 210	91572
16 0 73 006	Bechstedt	Saalfeld-Rudolstadt	182	07426
16 0 71 006	Bechstedtstraß	Weimarer Land	301	99428
07 3 31 006	Bechtheim	Alzey-Worms	1 805	67595
07 3 31 007	Bechtolsheim	Alzey-Worms	1 459	55234
09 3 74 170	Bechtsrieth	Neustadt a.d. Waldnaab	1 061	92699
03 3 59 006	Beckdorf	Stade	2 289	21643
03 2 57 007	Beckedorf	Schaumburg	1 512	31698
03 4 58 001	Beckeln	Oldenburg	810	27243
15 3 55 008	Beckendorf-Neindorf	Bördekreis	908	39393
10 0 42 111	Beckingen	Merzig-Wadern	16 260	66701
05 5 70 008	Beckum, Stadt	Warendorf	38 077	59269
05 1 54 004	Bedburg-Hau	Kleve	12 416	47551
05 3 62 004	Bedburg, Stadt	Erftkreis	24 061	50181
07 3 36 106	Bedesbach	Kusel	755	66885
03 3 51 003	Beedenbostel	Celle	1 080	29355
05 5 70 012	Beelen	Warendorf	6 026	48361
15 3 63 007	Beelitz	Stendal	92	39596
12 0 69 016	Beelitz, Stadt	Potsdam-Mittelmark	6 441	14547
15 3 62 008	Beendorf	Ohrekreis	952	39343
12 0 73 024	Beenz	Uckermark	194	17258
12 0 67 032	Beerfelde	Oder-Spree	645	15518
06 4 37 002	Beerfelden, Stadt	Odenwaldkreis	6 955	64743
14 1 78 060	Beerheide	Vogtlandkreis	805	08209
12 0 61 012	Beesdau	Dahme-Spreewald	255	15926
15 1 53 004	Beesenlaublingen	Bernburg	1 727	06425
15 2 65 002	Beesenstedt	Saalkreis	1 344	06198
12 0 67 036	Beeskow, Stadt	Oder-Spree	9 294	15848
03 4 54 003	Beesten	Emsland	1 586	49832
13 0 52 006	Beestland	Demmin	143	17111
12 0 65 028	Beetz	Oberhavel	799	16766
15 3 70 009	Beetzendorf	Altmarkkreis Salzwedel	1 975	38489
13 0 52 007	Beggerow	Demmin	669	17111
01 0 53 008	Behlendorf	Herzogtum Lauenburg	372	23919
13 0 57 011	Behnkendorf	Nordvorpommern	392	18510

1) * Bedeutet, daß die Gemeinde mehrere Postleitzahlen hat;
die hier genannte Zahl ist diejenige des Verwaltungssitzes der Gemeinde.

4 Gemeinden in alphabetischer Ordnung mit Schlüsselnummer,
Bevölkerung und Postleitzahl am 31.12.1998

B

Schlüssel- nummer	Gemeinde	Kreis/Landkreis	Bevöl- kerung	Post- leit- zahl 1)
15 3 62 009	Behnsdorf	Ohrekreis	710	39356
13 0 53 005	Behren-Lübchin	Güstrow	593	17179
15 3 63 008	Behrendorf	Stendal	581	39606
01 0 54 011	Behrendorf	Nordfriesland	570	25850
13 0 59 006	Behrenhoff	Ostvorpommern	548	17498
01 0 57 004	Behrendorf (Ostsee)	Plön	549	24321
16 0 63 005	Behringen	Wartburgkreis	1 676	99947
16 0 66 004	Behrungen	Schmalkalden-Meiningen	688	98631
16 0 68 003	Beichlingen	Sömmerda	649	99625
13 0 58 006	Beidendorf	Nordwestmecklenburg	759	23996
01 0 61 007	Beidenfleth	Steinburg	961	25573
14 1 91 050	Beierfeld	Aue-Schwarzenberg	3 541	08340
14 2 85 030	Beiersdorf	Riesa-Großenhain	484	01561
14 2 86 010	Beiersdorf	Löbau-Zittau	1 395	02736
12 0 64 052	Beiersdorf	Märkisch-Oderland	373	16259
03 1 54 002	Beierstedt	Helmstedt	454	38382
07 2 32 010	Beilingen	Bitburg-Prüm	386	54662
09 1 76 114	Beilngries, Stadt	Eichstätt	8 254	92339
14 3 89 030	Beilrode	Torgau-Oschatz	2 732	04886
07 1 35 007	Beilstein	Cochem-Zell	156	56814
08 1 25 008	Beilstein, Stadt	Heilbronn	6 177	71717
08 4 25 014	Beimerstetten	Alb-Donau-Kreis	2 391	89179
07 3 38 002	Beindersheim	Ludwigshafen	2 962	67259
16 0 69 003	Beinerstadt	Hildburghausen	431	98660
07 2 33 003	Beinhausen	Daun	91	54552
01 0 61 008	Bekdorf	Steinburg	85	25554
01 0 61 010	Bekmünde	Steinburg	186	25524
07 2 35 004	Bekond	Trier-Saarburg	746	54340
01 0 57 005	Belau	Plön	333	24601
01 0 58 013	Beldorf	Rendsburg-Eckernförde	316	25557
07 1 40 007	Belg	Rhein-Hunsrück-Kreis	149	56858
14 3 89 040	Belgern, Stadt	Torgau-Oschatz	4 888	04874
14 3 83 030	Belgershain	Muldentalkreis	3 566	04683
07 1 40 008	Belgweiler	Rhein-Hunsrück-Kreis	220	55469
07 1 37 008	Bell	Mayen-Koblenz	1 529	56745

1) * Bedeutet, daß die Gemeinde mehrere Postleitzahlen hat;
die hier genannte Zahl ist diejenige des Verwaltungssitzes der Gemeinde.

4 Gemeinden in alphabetischer Ordnung mit Schlüsselnummer,
Bevölkerung und Postleitzahl am 31.12.1998

B

Schlüssel- nummer	Gemeinde	Kreis/Landkreis	Bevöl- kerung	Post- leit- zahl 1)
07 1 40 009	Bell (Hunsrück)	Rhein-Hunsrück-Kreis	1 517	56288
15 1 53 005	Belleben	Bernburg	1 072	06425
09 7 75 115	Bellenberg	Neu-Ulm	4 436	89287
07 3 34 001	Bellheim	Germersheim	8 360	76756
13 0 53 006	Bellin	Güstrow	313	18292
13 0 62 004	Belling	Uecker-Randow	574	17309
07 1 43 207	Bellingen	Westerwaldkreis	605	56459
15 3 63 009	Bellingen	Stendal	311	39579
16 0 65 005	Bellstedt	Kyffhäuserkreis	221	99713
03 4 59 008	Belm	Osnabrück	14 085	49191
16 0 66 005	Belrieth	Schmalkalden-Meiningen	429	98617
13 0 54 007	Belsch	Ludwigslust	270	19230
15 3 62 010	Belsdorf	Ohrekreis	232	39356
07 1 40 010	Beltheim	Rhein-Hunsrück-Kreis	2 086	56290
03 3 52 004	Belum	Cuxhaven	938	21785
12 0 69 020	Belzig, Stadt	Potsdam-Mittelmark	7 899	14806
08 1 16 008	Bempflingen	Esslingen	3 190	72658
16 0 65 006	Bendeleben	Kyffhäuserkreis	811	99706
12 0 70 020	Bendelin	Prignitz	218	19339
03 3 53 003	Bendestorf	Harburg	2 111	21227
01 0 57 006	Bendfeld	Plön	226	24217
01 0 58 014	Bendorf	Rendsburg-Eckernförde	484	25557
07 1 37 203	Bendorf, Stadt	Mayen-Koblenz	16 785	56170
09 1 73 113	Benediktbeuern	Bad Tölz-Wolfratshausen	3 220	83671
07 2 31 005	Bengel	Bernkastel-Wittlich	931	54538
13 0 51 008	Benitz	Bad Doberan	327	18258
12 0 69 024	Benken	Potsdam-Mittelmark	113	14806
15 3 70 010	Benkendorf	Altmarkkreis Salzwedel	211	29416
15 2 60 009	Benndorf	Mansfelder Land	2 598	06184
15 3 69 004	Benneckenstein (Harz), Stadt ...	Wernigerode	2 589	38877
14 3 83 040	Bennewitz	Muldentalkreis	5 273	04828
07 3 33 005	Bennhausen	Donnersbergkreis	161	67808
13 0 54 008	Bennin	Ludwigslust	266	19260
09 7 78 118	Benningen	Unterallgäu	2 060	87734
08 1 18 006	Benningen am Neckar	Ludwigsburg	5 256	71726

1) * Bedeutet, daß die Gemeinde mehrere Postleitzahlen hat;
die hier genannte Zahl ist diejenige des Verwaltungssitzes der Gemeinde.

4 Gemeinden in alphabetischer Ordnung mit Schlüsselnummer,
Bevölkerung und Postleitzahl am 31.12.1998

B

Schlüssel- nummer	Gemeinde	Kreis/Landkreis	Bevöl- kerung	Post- leit- zahl 1)
15 2 65 003	Bennstedt	Saalkreis	1 415	06179
15 2 66 002	Bennungen	Sangerhausen	1 042	06536
12 0 69 028	Bensdorf	Potsdam-Mittelmark	1 366	14789
16 0 66 006	Benshausen	Schmalkalden-Meiningen	2 725	98554
06 4 31 002	Bensheim, Stadt	Bergstraße	37 861	64625
13 0 51 009	Bentwisch	Bad Doberan	1 793	18182
13 0 52 008	Bentzin	Demmin	1 377	17129
13 0 59 007	Benz	Ostvorpommern	569	17429
13 0 58 007	Benz	Nordwestmecklenburg	656	23970
07 1 40 011	Benzweiler	Rhein-Hunsrück-Kreis	216	55494
09 3 75 118	Beratzhausen, Markt	Regensburg	5 559	93176
09 3 73 112	Berching, Stadt	Neumarkt i.d. OPf.	8 344	92334
09 1 72 116	Berchtesgaden, Markt	Berchtesgadener Land	7 656	83471
07 2 33 202	Bereborn	Daun	128	56769
07 2 33 203	Berenbach	Daun	182	56766
15 3 62 011	Berenbrock	Ohrekreis	322	39638
07 1 31 011	Berg	Ahrweiler	1 432	53505
07 1 41 009	Berg	Rhein-Lahn-Kreis	217	56357
08 4 36 013	Berg	Ravensburg	3 694	88276
09 1 88 113	Berg	Starnberg	7 564	82335
09 4 75 113	Berg	Hof	2 758	95180
07 3 34 002	Berg (Pfalz)	Germersheim	2 121	76768
09 3 73 113	Berg b. Neumarkt i.d. OPf.	Neumarkt i.d. OPf.	7 067	92348
09 1 85 116	Berg im Gau	Neuburg-Schrobenhausen	1 145	86562
15 2 66 003	Berga	Sangerhausen	2 018	06536
16 0 76 004	Berga/Elster, Stadt	Greiz	4 210	07980
08 4 36 014	Bergatreute	Ravensburg	3 004	88368
12 0 63 012	Berge	Havelland	551	14641
12 0 70 028	Berge	Prignitz	992	19348
15 3 70 011	Berge	Altmarkkreis Salzwedel	702	39638
03 4 59 009	Berge	Osnabrück	3 665	49626
14 1 78 070	Bergen	Vogtlandkreis	1 135	08239
07 1 34 006	Bergen	Birkenfeld	498	55608
09 5 77 115	Bergen	Weißenburg-Gunzenhausen	1 095	91790
09 1 89 113	Bergen	Traunstein	4 556	83346

1) * Bedeutet, daß die Gemeinde mehrere Postleitzahlen hat;
die hier genannte Zahl ist diejenige des Verwaltungssitzes der Gemeinde.

4 Gemeinden in alphabetischer Ordnung mit Schlüsselnummer,
Bevölkerung und Postleitzahl am 31.12.1998

B

Schlüssel- nummer	Gemeinde	Kreis/Landkreis	Bevöl- kerung	Post- leitz- zahl 1)
03 3 54 001	Bergen (Dumme)	Lüchow-Dannenberg	1 585	29468
13 0 61 004	Bergen auf Rügen, Stadt	Rügen	16 403	18528
03 3 51 004	Bergen, Stadt	Celle	13 880	29303
07 1 40 012	Bergenhäusen	Rhein-Hunsrück-Kreis	133	55469
01 0 59 005	Bergenhäusen	Schleswig-Flensburg	714	24861
12 0 63 016	Bergerdamm	Havelland	505	14641
01 0 51 008	Bergewöhrden	Dithmarschen	34	25779
03 1 51 003	Bergfeld	Gifhorn	916	38467
14 2 87 050	Berggießhübel, Kurort, Stadt ...	Sächsische Schweiz	1 907	01819
08 3 17 009	Berghaupten	Ortenaukreis	2 339	77791
07 1 41 010	Berghausen	Rhein-Lahn-Kreis	280	56368
09 1 85 118	Bergheim	Neuburg-Schrobenhausen	1 706	86673
05 3 62 008	Bergheim, Stadt	Erftkreis	61 943	50126 *
12 0 69 032	Bergholz	Potsdam-Mittelmark	160	14806
13 0 62 005	Bergholz	Uecker-Randow	429	17321
12 0 69 036	Bergholz-Rehbrücke	Potsdam-Mittelmark	5 704	14558
08 4 25 017	Berghülen	Alb-Donau-Kreis	1 922	89180
05 3 78 004	Bergisch Gladbach, Stadt	Rheinisch-Bergischer Kreis	106 026	51465 *
15 2 56 007	Bergisdorf	Burgenlandkreis	427	06712
05 9 78 004	Bergkamen, Stadt	Unna	53 074	59192
09 1 74 113	Bergkirchen	Dachau	6 463	85232
07 1 34 007	Berglangenbach	Birkenfeld	521	55776
08 1 19 089	Berglen	Rems-Murr-Kreis	5 952	73663
09 1 77 112	Berglern	Erding	2 000	85459
07 2 31 006	Berglicht	Bernkastel-Wittlich	533	54426
05 3 74 004	Bergneustadt, Stadt	Oberbergischer Kreis	20 769	51702
09 6 78 115	Begrheinfeld	Schweinfurt	5 099	97493
12 0 65 032	Bergsdorf	Oberhavel	513	16775
09 6 79 117	Bergtheim	Würzburg	3 358	97241
07 2 31 007	Bergweiler	Bernkastel-Wittlich	894	54518
15 1 71 008	Bergwitz	Wittenberg	1 782	06773
15 3 58 001	Bergzow	Jerichower Land	785	39307
01 0 58 015	Beringstedt	Rendsburg-Eckernförde	763	25575
16 0 63 006	Berka v. d. Hainich	Wartburgkreis	848	99826
16 0 63 007	Berka/Werra, Stadt	Wartburgkreis	4 933	99837

1) * Bedeutet, daß die Gemeinde mehrere Postleitzahlen hat;
die hier genannte Zahl ist diejenige des Verwaltungssitzes der Gemeinde.

Schlüssel- nummer	Gemeinde	Kreis/Landkreis	Bevöl- kerung	Post- leit- zahl 1)
16 0 66 007	Berkach	Schmalkalden-Meiningen	418	98631
06 6 36 002	Berkatal	Werra-Meißner-Kreis	1 842	37297
15 3 63 010	Berkau	Stendal	490	39624
12 0 67 040	Berkenbrück	Oder-Spree	944	15518
01 0 53 009	Berkenthin	Herzogtum Lauenburg	1 837	23919
08 4 26 019	Berkheim	Biberach	2 510	88450
12 0 73 028	Berkholz	Uckermark	147	17291
12 0 73 032	Berkholz-Meyenburg	Uckermark	1 001	16306
07 2 32 011	Berkoth	Bitburg-Prüm	85	54673
11 0 00 000	Berlin, Stadt	Kreisfreie Stadt	3 398 822	10178 *
12 0 68 020	Berlinchen	Ostprignitz-Ruppin	277	16909
07 2 33 004	Berlingen	Daun	224	54570
16 0 61 003	Berlingerode	Eichsfeld	1 341	37339
16 0 71 007	Berlstedt	Weimarer Land	1 835	99439
08 4 35 005	Bermatingen	Bodenseekreis	3 623	88697
16 0 66 008	Bermbach	Schmalkalden-Meiningen	631	98587
07 1 37 011	Bermel	Mayen-Koblenz	406	56729
07 3 31 009	Bermersheim	Alzey-Worms	295	67593
07 3 31 008	Bermersheim vor der Höhe	Alzey-Worms	386	55234
14 1 91 060	Bermsgrün	Aue-Schwarzenberg	1 619	08340
08 3 37 013	Bernau	Waldshut	1 968	79872
09 1 87 118	Bernau a. Chiemsee	Rosenheim	6 327	83233
12 0 60 020	Bernau, Stadt	Barnim	24 032	16321
09 1 90 114	Bernbeuren	Weilheim-Schongau	2 141	86975
14 2 92 010	Bernbruch	Kamenz	403	01920
15 1 53 006	Bernburg (Saale), Stadt	Bernburg	34 953	06406
07 2 33 005	Berndorf	Daun	500	54578
07 1 41 011	Berndroth	Rhein-Lahn-Kreis	387	56370
03 4 61 001	Berne	Wesermarsch	6 965	27804
09 3 73 114	Berngau	Neumarkt i.d. OPf.	2 163	92361
09 3 75 119	Bernhardswald	Regensburg	5 307	93170
13 0 53 007	Bernitt	Güstrow	696	18249
07 2 31 008	Bernkastel-Kues, Stadt	Bernkastel-Wittlich	7 172	54470
09 1 90 115	Bernried	Weilheim-Schongau	1 946	82347
09 2 71 116	Bernried	Deggendorf	4 815	94505

1) * Bedeutet, daß die Gemeinde mehrere Postleitzahlen hat;
die hier genannte Zahl ist diejenige des Verwaltungssitzes der Gemeinde.

4 Gemeinden in alphabetischer Ordnung mit Schlüsselnummer,
Bevölkerung und Postleitzahl am 31.12.1998

B

Schlüssel- nummer	Gemeinde	Kreis/Landkreis	Bevöl- kerung	Post- leit- zahl 1)
14 1 91 070	Bernsbach	Aue-Schwarzenberg	4 847	08315
14 1 73 010	Bernsdorf	Chemnitzer Land	2 643	09337
14 2 92 020	Bernsdorf, Stadt	Kamenz	5 949	02994
16 0 76 005	Bernsgrün	Greiz	597	07952
08 4 25 019	Bernstadt	Alb-Donau-Kreis	1 920	89182
14 2 86 020	Bernstadt a. d. Eigen, Stadt ...	Löbau-Zittau	4 483	02748
13 0 58 008	Bernstorf	Nordwestmecklenburg	334	23936
16 0 61 004	Bernterode (bei Heilbad Heiligen	Eichsfeld	284	37308
16 0 61 005	Bernterode (bei Worbis)	Eichsfeld	1 495	37355
07 1 32 201	Berod bei Hachenburg	Altenkirchen (Westerwald)	670	57614
07 1 43 208	Berod bei Wallmerod	Westerwaldkreis	508	56414
07 2 32 012	Berscheid	Bitburg-Prüm	63	54673
07 1 34 008	Berschweiler bei Baumholder	Birkenfeld	596	55777
07 1 34 009	Berschweiler bei Kirn	Birkenfeld	283	55608
03 4 59 010	Bersenbrück, Stadt	Osnabrück	7 644	49593
15 3 57 006	Berßel	Halberstadt	719	38835
12 0 61 018	Berstequell	Dahme-Spreewald	582	15926
14 2 86 030	Berthelsdorf	Löbau-Zittau	1 982	02747
12 0 73 036	Bertikow	Uckermark	212	17291
15 3 62 012	Bertingen	Ohrekreis	220	39517
15 3 63 011	Bertkow	Stendal	333	39596
14 2 86 040	Bertsdorf-Hörnitz	Löbau-Zittau	2 658	02763
03 4 52 003	Berumbur	Aurich	2 374	26524
07 1 43 209	Berzhahn	Westerwaldkreis	525	56459
07 1 32 005	Berzhausen	Altenkirchen (Westerwald)	181	57632
12 0 70 032	Besandten	Prignitz	106	19309
07 2 35 005	Bescheid	Trier-Saarburg	395	54413
01 0 55 006	Beschendorf	Ostholstein	539	23738
01 0 61 011	Besdorf	Steinburg	227	25584
06 5 33 001	Beselich	Limburg-Weilburg	5 594	65614
01 0 53 010	Besenthal	Herzogtum Lauenburg	71	23899
13 0 55 002	Beseritz	Mecklenburg-Strelitz	158	17039
08 1 18 007	Besigheim, Stadt	Ludwigsburg	11 016	74354
13 0 54 009	Besitz	Ludwigslust	542	19258
09 6 71 112	Bessenbach	Aschaffenburg	5 737	63856

1) * Bedeutet, daß die Gemeinde mehrere Postleitzahlen hat;
die hier genannte Zahl ist diejenige des Verwaltungssitzes der Gemeinde.

Schlüssel- nummer	Gemeinde	Kreis/Landkreis	Bevöl- kerung	Post- leit- zahl 1)
12 0 61 020	Bestensee	Dahme-Spreewald	5 406	15741
05 9 58 008	Bestwig	Hochsauerlandkreis	12 107	59909
15 1 71 009	Bethau	Wittenberg	223	06925
03 2 54 007	Betheln	Hildesheim	1 115	31032
16 0 76 006	Bethenhausen	Greiz	265	07554
07 2 33 006	Betteldorf	Daun	297	54570
07 1 41 012	Bettendorf	Rhein-Lahn-Kreis	327	56355
07 2 31 009	Bettenfeld	Bernkastel-Wittlich	727	54533
07 2 32 013	Bettingen	Bitburg-Prüm	1 035	54646
07 1 32 006	Betzdorf, Stadt	Altenkirchen (Westerwald)	10 819	57518
03 3 55 008	Betzendorf	Lüneburg	1 034	21386
09 4 72 118	Betzenstein, Stadt	Bayreuth	2 469	91282
08 4 26 020	Betzenweiler	Biberach	706	88422
09 7 80 114	Betzigau	Oberallgäu	2 735	87488
12 0 68 024	Betzin	Ostprignitz-Ruppin	113	16833
08 2 37 008	Betzweiler-Wäldchen	Freudenstadt	1 460	72291
14 3 83 050	Beucha	Muldentalkreis	3 222	04824
07 1 40 201	Beulich	Rhein-Hunsrück-Kreis	514	56283
15 2 61 006	Beuna (Geiseltal)	Merseburg-Querfurt	1 012	06259
16 0 61 006	Beuren	Eichsfeld	1 283	37327
07 1 35 008	Beuren	Cochem-Zell	496	56864
08 1 16 011	Beuren	Esslingen	3 276	72660
07 2 35 008	Beuren (Hochwald)	Trier-Saarburg	950	54413
08 4 37 005	Beuron	Sigmaringen	799	88631
15 3 63 012	Beuster	Stendal	573	39615
12 0 73 040	Beutel	Uckermark	188	17268
09 2 75 117	Beutelsbach	Passau	1 112	94501
16 0 73 008	Beutelsdorf	Saalfeld-Rudolstadt	193	07407
14 1 88 030	Beutha	Stollberg	912	09366
12 0 70 036	Beveringen	Prignitz	395	16928
01 0 56 003	Bevern	Pinneberg	542	25355
03 2 55 002	Bevern, Flecken	Holzminde	4 476	37639
03 3 52 005	Beverstedt, Flecken	Cuxhaven	4 317	27616
05 7 62 008	Beverungen, Stadt	Höxter	15 657	37688
10 0 45 111	Bexbach, Stadt	Saarpfalz-Kreis	19 381	66450

1) * Bedeutet, daß die Gemeinde mehrere Postleitzahlen hat;
die hier genannte Zahl ist diejenige des Verwaltungssitzes der Gemeinde.

4 Gemeinden in alphabetischer Ordnung mit Schlüsselnummer,
Bevölkerung und Postleitzahl am 31.12.1998

B

Schlüssel- nummer	Gemeinde	Kreis/Landkreis	Bevöl- kerung	Post- leit- zahl 1)
15 3 55 009	Beyendorf	Bördekreis	1 199	39171
12 0 62 052	Beyern	Elbe-Elster	422	04895
15 2 66 004	Beyernaumburg	Sangerhausen	795	06528
15 1 51 001	Bias	Anhalt-Zerbst	183	39264
08 3 17 011	Biberach	Ortenaukreis	3 195	77781
08 4 26 021	Biberach an der Riß, Stadt	Biberach	31 183	88400
09 7 72 121	Biberbach, Markt	Augsburg	3 379	86485
09 7 74 119	Bibertal	Günzburg	4 671	89346
06 4 31 003	Biblis	Bergstraße	8 616	68647
13 0 58 009	Bibow	Nordwestmecklenburg	316	19417
16 0 66 011	Bibra	Schmalkalden-Meiningen	624	98631
16 0 74 004	Bibra	Saale-Holzland-Kreis	292	07768
09 2 73 119	Biburg	Kelheim	1 262	93354
09 1 73 115	Bichl	Bad Tölz-Wolfratshausen	1 940	83673
07 1 40 014	Bickenbach	Rhein-Hunsrück-Kreis	355	56291
06 4 32 003	Bickenbach	Darmstadt-Dieburg	5 195	64404
07 2 32 014	Bickendorf	Bitburg-Prüm	465	54636
09 7 77 118	Bidingen	Ostallgäu	1 605	87651
07 3 31 010	Biebelnheim	Alzey-Worms	674	55234
09 6 75 113	Biebelried	Kitzingen	1 132	97318
07 1 33 012	Biebelsheim	Bad Kreuznach	471	55546
09 6 79 118	Bieberehren	Würzburg	1 022	97243
06 4 35 003	Biebergemünd	Main-Kinzig-Kreis	8 121	63599
07 1 40 015	Biebern	Rhein-Hunsrück-Kreis	309	55471
12 0 61 024	Biebersdorf	Dahme-Spreewald	388	15913
06 5 31 002	Biebertal	Gießen	10 438	35444
06 4 33 001	Biebesheim am Rhein	Groß-Gerau	6 648	64584
07 1 41 013	Biebrich	Rhein-Lahn-Kreis	356	56370
06 5 34 004	Biedenkopf, Stadt	Marburg-Biedenkopf	14 129	35216
08 3 16 003	Biederbach	Emmendingen	1 636	79215
15 3 58 002	Biederitz	Jerichower Land	4 277	39175
07 3 40 204	Biedershausen	Südwestpfalz	291	66917
07 3 33 006	Biedesheim	Donnersbergkreis	611	67308
12 0 67 044	Biegen	Oder-Spree	379	15236
05 7 11 000	Bielefeld, Stadt	Kreisfreie Stadt	321 831	33602 *

1) * Bedeutet, daß die Gemeinde mehrere Postleitzahlen hat;
die hier genannte Zahl ist diejenige des Verwaltungssitzes der Gemeinde.

4 Gemeinden in alphabetischer Ordnung mit Schlüsselnummer,
Bevölkerung und Postleitzahl am 31.12.1998

8

Schlüssel- nummer	Gemeinde	Kreis/Landkreis	Bevöl- kerung	Post- leit- zahl 1)
15 1 53 007	Biendorf	Bernburg	858	06408
13 0 51 010	Biendorf	Bad Doberan	969	18230
03 3 60 004	Bienenbüttel	Uelzen	6 432	29553
14 3 79 070	Bienitz	Leipziger Land	6 179	04430
16 0 67 004	Bienstädt	Gotha	778	99100
15 3 67 003	Biere	Schönebeck	2 525	39221
07 2 32 015	Biersdorf am See	Bitburg-Prüm	568	54636
15 3 70 012	Bierstedt	Altmarkkreis Salzwedel	163	29416
07 2 32 016	Biesdorf	Bitburg-Prüm	241	54675
12 0 73 044	Biesenbrow	Uckermark	287	16278
12 0 73 048	Biesendahlshof	Uckermark	141	16306
15 2 60 010	Biesenrode	Mansfelder Land	470	06343
12 0 60 024	Biesenthal, Stadt	Barnim	4 945	16359
09 7 77 112	Biessenhofen	Ostallgäu	3 848	87640
08 2 16 005	Bietigheim	Rastatt	5 830	76467
08 1 18 079	Bietigheim-Bissingen, Stadt	Ludwigsburg	39 940	74321
12 0 73 052	Bietikow	Uckermark	248	17291
07 1 43 210	Bilkheim	Westerwaldkreis	446	56414
05 5 58 008	Billerbeck, Stadt	Coesfeld	11 005	48727
08 2 25 009	Billigheim	Neckar-Odenwald-Kreis	5 781	74842
07 3 37 007	Billigheim-Ingenheim	Südliche Weinstraße	3 848	76831
15 2 56 008	Billroda	Burgenlandkreis	550	06647
01 0 56 004	Bilsen	Pinneberg	656	25485
03 1 52 002	Bilshausen	Göttingen	2 440	37434
16 0 68 004	Bilzingsleben	Sömmerda	862	06578
01 0 60 009	Bimöhlen	Segeberg	893	24576
08 2 25 010	Binau	Neckar-Odenwald-Kreis	1 367	74862
15 3 70 013	Binde	Altmarkkreis Salzwedel	379	29416
15 3 63 013	Bindfelde	Stendal	241	39590
09 4 72 119	Bindlach	Bayreuth	6 838	95463
12 0 61 028	Bindow	Dahme-Spreewald	696	15754
08 4 37 008	Bingen	Sigmaringen	2 879	72511
07 3 39 005	Bingen am Rhein, Stadt	Mainz-Bingen	24 821	55411
03 2 56 002	Binnen	Nienburg (Weser)	982	31619
07 1 35 009	Binningen	Cochem-Zell	681	56754

1) * Bedeutet, daß die Gemeinde mehrere Postleitzahlen hat;
die hier genannte Zahl ist diejenige des Verwaltungssitzes der Gemeinde.

4 Gemeinden in alphabetischer Ordnung mit Schlüsselnummer,
Bevölkerung und Postleitzahl am 31.12.1998

B

Schlüssel- nummer	Gemeinde	Kreis/Landkreis	Bevöl- kerung	Post- leit- zahl 1)
07 2 31 010	Binsfeld	Bernkastel-Wittlich	1 172	54518
09 7 73 116	Binswangen	Dillingen a.d. Donau	1 238	89432
13 0 61 005	Binz	Rügen	5 619	18609
08 3 36 008	Binzen	Lörrach	2 518	79589
03 4 59 011	Bippen	Osnabrück	2 956	49626
08 1 17 009	Birenbach	Göppingen	1 940	73102
07 2 33 007	Birgel	Daun	487	54587
09 3 71 116	Birgland	Amberg-Sulzbach	1 727	92262
07 1 32 008	Birken-Honigssessen	Altenkirchen (Westerwald)	2 586	57587
06 4 31 004	Birkenau	Bergstraße	10 368	69488
07 1 32 007	Birkenbeul	Altenkirchen (Westerwald)	464	57589
08 2 36 004	Birkenfeld	Enzkreis	10 073	75217
09 6 77 119	Birkenfeld	Main-Spessart	2 130	97834
07 1 34 010	Birkenfeld, Stadt	Birkenfeld	7 047	55765
16 0 61 007	Birkenfelde	Eichsfeld	598	37318
07 3 38 003	Birkenheide	Ludwigshafen	3 191	67134
07 3 37 008	Birkenhördt	Südliche Weinstraße	703	76889
16 0 75 002	Birkenhügel	Saale-Orla-Kreis	545	07366
12 0 65 036	Birkenwerder	Oberhavel	6 055	16547
07 1 40 016	Birkheim	Rhein-Hunsrück-Kreis	162	56291
12 0 67 048	Birkholz	Oder-Spree	222	15848
15 3 63 014	Birkholz	Stendal	406	39517
16 0 73 009	Birkigt	Saalfeld-Rudolstadt	440	07336
07 3 37 009	Birkweiler	Südliche Weinstraße	647	76831
14 2 87 060	Birkwitz-Pratzschwitz	Sächsische Schweiz	1 312	01827
07 1 41 014	Birlenbach	Rhein-Lahn-Kreis	1 545	65626
07 1 32 009	Birnbach	Altenkirchen (Westerwald)	592	57612
07 2 33 204	Birresborn	Daun	1 273	54574
06 4 35 004	Birstein	Main-Kinzig-Kreis	6 538	63633
07 2 32 017	Birtlingen	Bitburg-Prüm	79	54634
16 0 66 012	Birx	Schmalkalden-Meiningen	192	98634
09 4 71 117	Bischberg	Bamberg	5 788	96120
09 6 77 120	Bischbrunn	Main-Spessart	1 935	97836
12 0 66 024	Bischdorf	Oberspreewald-Lausitz	233	03205
07 3 33 007	Bischheim	Donnersbergkreis	713	67294

1) * Bedeutet, daß die Gemeinde mehrere Postleitzahlen hat;
die hier genannte Zahl ist diejenige des Verwaltungssitzes der Gemeinde.

Schlüssel- nummer	Gemeinde	Kreis/Landkreis	Bevöl- kerung	Post- leit- zahl 1)
14 2 92 030	Bischheim-Häslich	Kamenz	1 900	01920
06 5 32 002	Bischoffen	Lahn-Dill-Kreis	3 556	35649
16 0 61 009	Bischofferode	Eichsfeld	2 312	37345
16 0 69 004	Bischofrod	Hildburghausen	223	98553
16 0 63 008	Bischofroda	Wartburgkreis	649	99826
15 2 60 011	Bischofrode	Mansfelder Land	751	06295
09 4 72 121	Bischofsgrün	Bayreuth	2 135	95493
06 4 33 002	Bischofsheim	Groß-Gerau	12 397	65474
09 6 73 117	Bischofsheim a.d. Rhön, Stadt ..	Rhön-Grabfeld	5 171	97653
09 2 76 116	Bischofsmais	Regen	3 271	94253
14 2 72 020	Bischofswerda, Stadt	Bautzen	14 154	01877
09 1 72 117	Bischofswiesen	Berchtesgadener Land	7 228	83483
08 2 16 006	Bischweiler	Rastatt	2 958	76476
08 4 17 008	Bisingen	Zollernalbkreis	9 038	72406
13 0 62 006	Bismark	Uecker-Randow	341	17322
15 3 63 015	Bismark (Altmark), Stadt	Stendal	3 418	39629
03 3 58 002	Bispingen	Soltau-Fallingb.	5 860	29646
01 0 58 016	Bissee	Rendsburg-Eckernförde	186	24582
03 4 59 012	Bissendorf	Osnabrück	13 924	49143
07 3 32 004	Bissersheim	Bad Dürkheim	476	67281
08 1 16 012	Bissingen an der Teck	Esslingen	3 591	73266
09 7 73 117	Bissingen, Markt	Dillingen a.d. Donau	3 589	86657
01 0 58 017	Bistensee	Rendsburg-Eckernförde	266	24358
07 3 33 008	Bisterschied	Donnersbergkreis	289	67806
07 2 32 018	Bitburg, Stadt	Bitburg-Prüm	12 575	54634
15 1 54 002	Bitterfeld, Stadt	Bitterfeld	16 693	06749
15 3 63 016	Bittkau	Stendal	800	39517
08 4 17 010	Bitz	Zollernalbkreis	3 739	72475
07 1 32 010	Bitzen	Altenkirchen (Westerwald)	815	57539
09 3 72 115	Blaibach	Cham	2 035	93476
09 7 80 115	Blaichach	Oberallgäu	5 506	87544
12 0 68 028	Blandikow	Ostprignitz-Ruppin	280	16909
09 6 71 113	Blankenbach	Aschaffenburg	1 598	63825
13 0 60 004	Blankenberg	Parchim	481	19412
16 0 75 003	Blankenberg	Saale-Orla-Kreis	1 228	07366

1) * Bedeutet, daß die Gemeinde mehrere Postleitzahlen hat;
die hier genannte Zahl ist diejenige des Verwaltungssitzes der Gemeinde.

4 Gemeinden in alphabetischer Ordnung mit Schlüsselnummer,
Bevölkerung und Postleitzahl am 31.12.1998

B

Schlüssel- nummer	Gemeinde	Kreis/Landkreis	Bevöl- kerung	Post- leit- zahl 1)
16 0 64 007	Blankenburg	Unstrut-Hainich-Kreis	197	99955
12 0 73 056	Blankenburg	Uckermark	351	17291
15 3 69 005	Blankenburg (Harz), Stadt	Wernigerode	17 207	38889
12 0 72 016	Blankenfelde	Teltow-Fläming	9 349	15827
13 0 51 011	Blankenhagen	Bad Doberan	900	18182
16 0 71 008	Blankenhain, Stadt	Weimarer Land	7 299	99444
15 2 66 005	Blankenheim	Sangerhausen	1 441	06528
05 3 66 008	Blankenheim	Euskirchen	8 613	53945
13 0 55 003	Blankenhof	Mecklenburg-Strelitz	713	17039
07 1 35 010	Blankenrath	Cochem-Zell	1 615	56865
13 0 62 007	Blankensee	Uecker-Randow	345	17322
13 0 55 004	Blankensee	Mecklenburg-Strelitz	1 361	17237
16 0 75 004	Blankenstein	Saale-Orla-Kreis	1 130	07366
07 3 36 006	Blaubach	Kusel	466	66869
08 4 25 020	Blaubeuren, Stadt	Alb-Donau-Kreis	11 963	89143
08 1 27 008	Blaufelden	Schwäbisch Hall	5 216	74572
08 4 25 141	Blaustein	Alb-Donau-Kreis	14 596	89134
03 3 55 009	Bleckede, Stadt	Lüneburg	9 364	21354
07 2 33 008	Bleckhausen	Daun	357	54570
07 2 32 206	Bleialf	Bitburg-Prüm	1 139	54608
16 0 62 002	Bleicherode, Stadt	Nordhausen	7 067	99752
01 0 57 007	Blekendorf	Plön	1 804	24327
03 3 61 002	Blender	Verden	2 715	27337
12 0 68 036	Blesendorf	Ostprignitz-Ruppin	273	16909
13 0 59 008	Blesewitz	Ostvorpommern	307	17392
12 0 64 056	Bleyen	Märkisch-Oderland	244	15328
03 3 59 007	Bliedersdorf	Stade	1 633	21640
12 0 64 061	Bliesdorf	Märkisch-Oderland	1 296	16269
10 0 45 112	Blieskastel, Stadt	Saarpfalz-Kreis	23 206	66440
01 0 53 011	Bliestorf	Herzogtum Lauenburg	650	23847
13 0 54 010	Blievenstorf	Ludwigslust	518	19306
09 7 73 119	Blindheim	Dillingen a.d. Donau	1 657	89434
12 0 71 020	Bloischdorf	Spree-Neiße	205	03130
03 4 62 001	Blomberg	Wittmund	1 382	26487
05 7 66 016	Blomberg, Stadt	Lippe	17 587	32825

1) * Bedeutet, daß die Gemeinde mehrere Postleitzahlen hat;
die hier genannte Zahl ist diejenige des Verwaltungssitzes der Gemeinde.

Schlüssel- nummer	Gemeinde	Kreis/Landkreis	Bevöl- kerung	Post- leit- zahl 1)
01 0 61 012	Blomesche Wildnis	Steinburg	605	25348
12 0 61 036	Blossin	Dahme-Spreewald	228	15754
13 0 58 010	Blowatz	Nordwestmecklenburg	1 278	23974
12 0 70 040	Blüthen	Prignitz	394	19357
12 0 73 064	Blumberg	Uckermark	293	16306
12 0 60 028	Blumberg	Barnim	2 088	16356
08 3 26 005	Blumberg, Stadt	Schwarzwald-Baar-Kreis	10 770	78176
13 0 62 008	Blumenhagen	Uecker-Randow	423	17337
13 0 55 005	Blumenholz	Mecklenburg-Strelitz	871	17237
12 0 65 040	Blumenow	Oberhavel	239	16775
12 0 68 040	Blumenthal	Ostprignitz-Ruppin	903	16928
01 0 58 018	Blumenthal	Rendsburg-Eckernförde	697	24241
01 0 60 010	Blunk	Segeberg	513	23813
15 1 54 003	Bobbau	Bitterfeld	1 692	06766
16 0 74 005	Bobeck	Saale-Holzland-Kreis	361	07646
07 3 32 005	Bobenheim am Berg	Bad Dürkheim	831	67273
07 3 38 004	Bobenheim-Roxheim	Ludwigshafen	10 080	67240
07 3 40 001	Bobenthal	Südwestpfalz	357	76891
12 0 70 044	Boberow	Prignitz	253	19357
09 7 72 125	Bobingen, Stadt	Augsburg	16 387	86399
13 0 58 011	Bobitz	Nordwestmecklenburg	1 421	23996
12 0 66 028	Boblitz	Oberspreewald-Lausitz	728	03222
14 1 77 020	Bobritzsch	Freiberg	4 894	09627
13 0 54 011	Bobzin	Ludwigslust	294	19230
05 5 54 008	Bocholt, Stadt	Borken	71 448	46395 *
12 0 69 044	Bochow	Potsdam-Mittelmark	578	14550
05 9 11 000	Bochum, Stadt	Kreisfreie Stadt	393 236	44777 *
16 0 76 007	Bocka	Greiz	551	04603
14 1 91 080	Bockau	Aue-Schwarzenberg	2 824	08324
16 0 61 011	Bockelnhagen	Eichsfeld	619	37345
14 3 75 020	Bockelwitz	Döbeln	1 809	04703
07 1 33 013	Bockenau	Bad Kreuznach	1 202	55595
03 2 54 008	Bockenem, Stadt	Hildesheim	11 484	31167
07 3 32 006	Bockenheim an der Weinstraße ...	Bad Dürkheim	2 301	67278
09 1 77 113	Bockhorn	Erding	3 045	85461

1) * Bedeutet, daß die Gemeinde mehrere Postleitzahlen hat;
die hier genannte Zahl ist diejenige des Verwaltungssitzes der Gemeinde.

4 Gemeinden in alphabetischer Ordnung mit Schlüsselnummer,
Bevölkerung und Postleitzahl am 31.12.1998

B

Schlüssel- nummer	Gemeinde	Kreis/Landkreis	Bevöl- kerung	Post- leit- zahl 1)
03 4 55 025	Bockhorn	Friesland	8 472	26345
03 4 54 004	Bockhorst	Emsland	988	26897
16 0 69 005	Bockstadt	Hildburghausen	292	98673
13 0 53 008	Boddin	Güstrow	480	17179
13 0 54 012	Boddin	Ludwigslust	574	19243
12 0 70 048	Boddin-Langnow	Prignitz	269	16928
08 4 16 006	Bodelshausen	Tübingen	5 694	72411
16 0 75 006	Bodelwitz	Saale-Orla-Kreis	691	07381
07 1 43 005	Boden	Westerwaldkreis	553	56412
07 2 33 205	Bodenbach	Daun	246	53539
03 1 55 002	Bodenfelde, Flecken	Northeim	3 820	37194
07 3 39 006	Bodenheim	Mainz-Bingen	6 528	55294
09 2 74 120	Bodenkirchen	Landshut	5 184	84155
09 2 76 117	Bodenmais, Markt	Regen	3 457	94249
16 0 61 012	Bodenrode-Westhausen	Eichsfeld	1 160	37308
03 1 52 003	Bodensee	Göttingen	750	37434
03 2 55 003	Bodenwerder, Stadt	Holzminde	6 404	37619
09 3 76 116	Bodenwöhr	Schwandorf	3 916	92439
08 3 35 098	Bodman-Ludwigshafen	Konstanz	3 930	78351
08 4 36 018	Bodnegg	Ravensburg	2 979	88285
09 7 76 111	Bodolz	Lindau (Bodensee)	2 939	88131
09 1 90 117	Böbing	Weilheim-Schongau	1 561	82389
07 3 37 011	Böbingen	Südliche Weinstraße	588	67482
08 1 36 009	Böbingen an der Rems	Ostalbkreis	4 555	73560
08 1 15 003	Böblingen, Stadt	Böblingen	46 072	71032 *
09 2 76 118	Böbrach	Regen	1 692	94255
07 3 37 012	Böchingen	Südliche Weinstraße	721	76833
12 0 69 048	Boecke	Potsdam-Mittelmark	106	14778
15 3 62 013	Böddensell	Ohrekreis	261	39359
01 0 59 006	Böel	Schleswig-Flensburg	718	24405
09 7 78 119	Böhen	Unterallgäu	717	87736
07 3 38 005	Böhl-Iggelheim	Ludwigshafen	10 784	67459
16 0 70 005	Böhlen	Ilm-Kreis	790	98701
14 3 79 080	Böhlen, Stadt	Leipziger Land	7 697	04564
13 0 57 012	Böhlendorf	Nordvorpommern	311	18334

1) * Bedeutet, daß die Gemeinde mehrere Postleitzahlen hat;
die hier genannte Zahl ist diejenige des Verwaltungssitzes der Gemeinde.

Schlüssel- nummer	Gemeinde	Kreis/Landkreis	Bevöl- kerung	Post- leit- zahl 1)
14 3 79 090	Böhlitz-Ehrenberg	Leipziger Land	8 601	04430
03 3 58 003	Böhme	Soltau-Fallingb.	981	29693
08 1 17 010	Böhmenkirch	Göppingen	5 523	89558
09 1 76 116	Böhmfeld	Eichstätt	1 508	85113
12 0 63 020	Böhne	Havelland	294	14715
01 0 58 019	Bönnhusen	Rendsburg-Eckernf.	342	24220
13 0 58 013	Böken	Nordwestmecklenburg	171	19069
01 0 59 008	Böklund	Schleswig-Flensburg	1 485	24860
12 0 73 072	Bölkendorf	Uckermark	144	16248
13 0 51 012	Bölkow	Bad Doberan	1 179	18239
08 3 36 010	Bölln	Lörrach	110	79677
07 3 37 013	Böllnborn	Südliche Weinstraße	285	76887
07 1 43 211	Bölsberg	Westerwaldkreis	284	57648
15 3 63 017	Bölsdorf	Stendal	317	39517
03 4 57 001	Boen	Leer	431	26831
01 0 57 008	Bönebüttel	Plön	1 929	24620
05 9 78 008	Bönen	Unna	19 365	59199
08 1 18 010	Bönnigheim, Stadt	Ludwigsburg	7 286	74357
01 0 56 005	Bönnigstedt	Pinneberg	3 763	25474
07 1 34 011	Börfink	Birkenfeld	198	54422
03 4 54 005	Börger	Emsland	2 682	26904
13 0 51 013	Börgerende-Rethwisch	Bad Doberan	1 371	18211
01 0 59 009	Börm	Schleswig-Flensburg	799	24863
14 1 81 030	Börnichen/Erzgeb.	Mittlerer Erzgebirgskreis	1 115	09437
12 0 60 032	Börnicken	Barnim	416	16321
12 0 63 024	Börnicken	Havelland	787	14641
01 0 53 012	Börnsen	Herzogtum Lauenburg	3 422	21039
07 3 33 009	Börrstadt	Donnersbergkreis	921	67725
07 3 36 008	Börsborn	Kusel	423	66904
08 4 25 022	Börslingen	Alb-Donau-Kreis	167	89177
03 1 58 003	Börßum	Wolfenbüttel	2 221	38312
08 1 17 011	Börtlingen	Göppingen	1 775	73104
13 0 58 015	Börzow	Nordwestmecklenburg	733	23936
01 0 57 009	Bösdorf	Plön	1 588	24306
15 3 62 014	Bösdorf	Ohrekreis	475	39359

1) * Bedeutet, daß die Gemeinde mehrere Postleitzahlen hat;
die hier genannte Zahl ist diejenige des Verwaltungssitzes der Gemeinde.

4 Gemeinden in alphabetischer Ordnung mit Schlüsselnummer,
Bevölkerung und Postleitzahl am 31.12.1998

B

Schlüssel- nummer	Gemeinde	Kreis/Landkreis	Bevöl- kerung	Post- leit- zahl 1)
16 0 61 013	Böseckendorf	Eichsfeld	229	37339
03 4 53 002	Bösel	Cloppenburg	7 008	26219
14 1 78 080	Bösenbrunn	Vogtlandkreis	1 412	08606
08 3 25 009	Bösingen	Rottweil	3 360	78662
16 0 70 006	Bösleben-Wüllersleben	Ilm-Kreis	688	99310
03 3 57 005	Böttersen	Rotenburg (Wümme)	1 016	27367
08 3 27 006	Böttingen	Tuttlingen	1 418	78583
08 3 15 013	Bötzingen	Breisgau-Hochschwarzwald	5 063	79268
12 0 65 044	Bötzow	Oberhavel	2 087	16727
01 0 59 105	Böxlund	Schleswig-Flensburg	108	24994
03 2 55 004	Boffzen	Holzminden	3 168	37691
07 1 41 015	Bogel	Rhein-Lahn-Kreis	796	56357
09 2 78 118	Bogen, Stadt	Straubing-Bogen	10 096	94327
01 0 54 012	Bohmstedt	Nordfriesland	738	25853
03 4 59 013	Bohmte	Osnabrück	12 909	49163
12 0 71 024	Bohnsdorf	Spree-Neiße	673	03130
13 0 58 012	Boiensdorf	Nordwestmecklenburg	531	23974
13 0 53 009	Boitin	Güstrow	178	18249
03 3 55 010	Boitze	Lüneburg	391	21368
12 0 73 068	Boitzenburg	Uckermark	1 512	17268
13 0 54 013	Boizenburg/ Elbe, Stadt	Ludwigslust	10 662	19258
03 3 52 006	Bokel	Cuxhaven	2 581	27616
01 0 56 006	Bokel	Pinneberg	585	25364
01 0 58 021	Bokel	Rendsburg-Eckernförde	664	24802
01 0 61 013	Bokelrehm	Steinburg	139	25596
03 1 51 004	Bokensdorf	Gifhorn	751	38556
01 0 56 008	Bokholt-Hanredder	Pinneberg	1 166	25335
01 0 61 014	Bokhorst	Steinburg	143	25560
01 0 57 010	Boksee	Plön	460	24220
07 3 33 010	Bolanden	Donnersbergkreis	2 034	67295
13 0 59 009	Boldekow	Ostvorpommern	401	17392
08 1 17 012	Boll	Göppingen	5 234	73087
16 0 74 006	Bollberg	Saale-Holzland-Kreis	333	07646
07 1 34 012	Bollenbach	Birkenfeld	170	55624
07 2 32 019	Bollendorf	Bitburg-Prüm	1 628	54669

1) * Bedeutet, daß die Gemeinde mehrere Postleitzahlen hat;
die hier genannte Zahl ist diejenige des Verwaltungssitzes der Gemeinde.

4 Gemeinden in alphabetischer Ordnung mit Schlüsselnummer,
Bevölkerung und Postleitzahl am 31.12.1998

8

Schlüssel- nummer	Gemeinde	Kreis/Landkreis	Bevöl- kerung	Post- leit- zahl 1)
12 0 72 032	Bollensdorf	Teltow-Fläming	124	15936
12 0 64 064	Bollersdorf	Märkisch-Oderland	455	15377
13 0 56 007	Bollewick	Müritz	437	17207
01 0 59 010	Bollingstedt	Schleswig-Flensburg	1 451	24855
08 3 15 014	Bollschweil	Breisgau-Hochschwarzwald	2 283	79283
12 0 66 032	Bolschwitz	Oberspreewald-Lausitz	144	03205
09 7 80 116	Bolsterlang	Oberallgäu	1 019	87538
13 0 58 014	Boltenhagen	Nordwestmecklenburg	2 516	23946
03 3 58 004	Bomlitz	Soltau-Fallingb.	7 040	29699
08 4 36 019	Boms	Ravensburg	566	88361
12 0 67 052	Bomsdorf	Oder-Spree	279	15898
01 0 54 013	Bondelum	Nordfriesland	199	25850
08 1 15 004	Bondorf	Böblingen	4 929	71149
07 1 38 005	Bonefeld	Neuwied	1 038	56579
07 2 35 010	Bonerath	Trier-Saarburg	240	54316
15 3 70 014	Bonese	Altmarkkreis Salzwedel	317	29413
07 2 33 206	Bongard	Daun	250	53539
05 3 14 000	Bonn, Stadt	Kreisfreie Stadt	304 639	53103 *
08 3 37 022	Bonndorf im Schwarzwald, Stadt	Waldshut	6 751	79848
09 7 72 126	Bonstetten	Augsburg	1 070	86486
13 0 62 009	Boock	Uecker-Randow	697	17322
15 3 63 018	Boock	Stendal	340	39606
07 1 37 014	Boos	Mayen-Koblenz	647	56729
07 1 33 014	Boos	Bad Kreuznach	379	55595
09 7 78 120	Boos	Unteralgäu	1 888	87737
01 0 60 011	Boostedt	Segeberg	4 411	24598
08 1 36 010	Bopfingen, Stadt	Ostalbkreis	12 492	73441
07 1 40 501	Boppard, Stadt	Rhein-Hunsrück-Kreis	16 372	56154
05 7 74 012	Borchen	Paderborn	12 717	33178
01 0 54 014	Bordelum	Nordfriesland	1 877	25852
01 0 58 022	Bordesholm	Rendsburg-Eckernförde	7 498	24582
01 0 59 011	Boren	Schleswig-Flensburg	816	24392
01 0 58 023	Borgdorf-Seedorf	Rendsburg-Eckernförde	381	24589
05 7 62 012	Borgentreich, Stadt	Höxter	9 851	34434
05 7 54 004	Borgholzhausen, Stadt	Gütersloh	8 622	33829

1) * Bedeutet, daß die Gemeinde mehrere Postleitzahlen hat;
die hier genannte Zahl ist diejenige des Verwaltungssitzes der Gemeinde.

4 Gemeinden in alphabetischer Ordnung mit Schlüsselnummer,
Bevölkerung und Postleitzahl am 31.12.1998

B

Schlüssel- nummer	Gemeinde	Kreis/Landkreis	Bevöl- kerung	Post- leit- zahl 1)
01 0 58 024	Borgstedt	Rendsburg-Eckernförde	1 256	24794
01 0 54 015	Borgsum	Nordfriesland	320	25938
01 0 59 012	Borgwedel	Schleswig-Flensburg	645	24857
12 0 68 044	Bork-Lellichow	Ostprignitz-Ruppin	208	16866
12 0 62 060	Borken	Elbe-Elster	149	04916
06 6 34 001	Borken (Hessen), Stadt	Schwalm-Eder-Kreis	14 072	34582
05 5 54 012	Borken, Stadt	Borken	39 765	46325
12 0 69 052	Borkheide	Potsdam-Mittelmark	1 749	14822
13 0 60 005	Borkow	Parchim	580	19406
03 4 57 002	Borkum, Stadt	Leer	5 731	26757
12 0 69 056	Borkwalde	Potsdam-Mittelmark	1 315	14822
07 2 33 207	Borler	Daun	93	53539
15 3 62 015	Born	Ohrekreis	249	39345
13 0 57 013	Born a. Darß	Nordvorpommern	1 194	18375
14 3 79 100	Borna, Stadt	Leipziger Land	20 598	04552
15 3 52 003	Borne	Aschersleben-Staßfurt	1 432	39435
12 0 69 060	Borne	Potsdam-Mittelmark	217	14806
16 0 61 014	Bornhagen	Eichsfeld	395	37318
07 3 31 012	Bornheim	Alzey-Worms	703	55237
07 3 37 014	Bornheim	Südliche Weinstraße	1 236	76879
05 3 82 012	Bornheim, Stadt	Rhein-Sieg-Kreis	43 396	53332
01 0 60 012	Bornhöved	Segeberg	3 274	24619
01 0 58 025	Bornholt	Rendsburg-Eckernförde	221	25557
07 1 41 016	Bornich	Rhein-Lahn-Kreis	1 172	56348
15 2 56 009	Bornitz	Burgenlandkreis	623	06712
15 3 70 015	Bornsen	Altmarkkreis Salzwedel	389	29413
15 2 60 012	Bornstedt	Mansfelder Land	1 044	06295
15 3 62 016	Bornstedt	Ohrekreis	443	39343
15 1 51 002	Borum	Anhalt-Zerbst	636	39264
07 1 43 212	Borod	Westerwaldkreis	517	57614
13 0 52 009	Borrentin	Demmin	351	17111
14 3 79 110	Borsdorf	Leipziger Land	5 072	04451
01 0 61 015	Borsfleth	Steinburg	849	25376
01 0 60 013	Borstel	Segeberg	143	24616
03 2 51 008	Borstel	Diepholz	1 352	27246

1) * Bedeutet, daß die Gemeinde mehrere Postleitzahlen hat;
die hier genannte Zahl ist diejenige des Verwaltungssitzes der Gemeinde.

4 Gemeinden in alphabetischer Ordnung mit Schlüsselnummer,
Bevölkerung und Postleitzahl am 31.12.1998

B

Schlüssel- nummer	Gemeinde	Kreis/Landkreis	Bevöl- kerung	Post- leit- zahl 1)
01 0 56 009	Borstel-Hohenraden	Pinneberg	1 842	25494
14 1 81 040	Borstendorf	Mittlerer Erzgebirgskreis	1 688	09579
01 0 53 013	Borstorf	Herzogtum Lauenburg	313	23881
16 0 65 008	Borxleben	Kyffhäuserkreis	413	06556
01 0 55 007	Bosau	Ostholstein	3 461	23715
01 0 54 016	Bosbüll	Nordfriesland	182	25899
07 3 36 009	Bosenbach	Kusel	838	66887
15 1 71 010	Boßdorf	Wittenberg	662	06895
03 3 57 006	Bothel	Rotenburg (Wümme)	2 075	27386
16 0 64 008	Bothenheilingen	Unstrut-Hainich-Kreis	542	99947
01 0 57 011	Bothkamp	Plön	313	24250
07 3 40 205	Bottenbach	Südwestpfalz	701	66504
16 0 65 009	Bottendorf	Kyffhäuserkreis	1 194	06571
15 3 55 010	Bottmersdorf	Bördekreis	770	39164
05 5 12 000	Bottrop, Stadt	Kreisfreie Stadt	121 305	46236 *
10 0 44 122	Bous	Saarlouis	7 629	66359
01 0 58 026	Bovenau	Rendsburg-Eckernförde	996	24796
03 1 52 004	Bovenden, Flecken	Göttingen	13 234	37120
07 2 33 010	Boxberg	Daun	204	54552
14 2 84 020	Boxberg	Niederschles. Oberlausitzkreis ..	3 748	02943
08 1 28 014	Boxberg, Stadt	Main-Tauber-Kreis	7 305	97944
01 0 62 011	Braak	Stormarn	717	22145
07 1 32 012	Brachbach	Altenkirchen (Westerwald)	2 561	57555
15 2 65 004	Brachstedt	Saalkreis	952	06188
07 1 35 011	Brachtendorf	Cochem-Zell	254	56761
06 4 35 005	Brachtal	Main-Kinzig-Kreis	5 459	63636
15 2 65 005	Brachwitz	Saalkreis	1 019	06198
12 0 69 064	Brachwitz	Potsdam-Mittelmark	198	14822
03 3 53 004	Brackel	Harburg	1 597	21438
08 1 25 013	Brackenheim, Stadt	Heilbronn	13 955	74336
01 0 54 017	Braderup	Nordfriesland	681	25923
12 0 63 028	Brädikow	Havelland	332	14641
15 1 51 003	Bräsen	Anhalt-Zerbst	155	06862
08 3 26 006	Bräunlingen, Stadt	Schwarzwald-Baar-Kreis	5 978	78199
15 2 60 013	Bräunrode	Mansfelder Land	516	06333

1) * Bedeutet, daß die Gemeinde mehrere Postleitzahlen hat;
die hier genannte Zahl ist diejenige des Verwaltungssitzes der Gemeinde.

4 Gemeinden in alphabetischer Ordnung mit Schlüsselnummer,
Bevölkerung und Postleitzahl am 31.12.1998

B

Schlüssel- nummer	Gemeinde	Kreis/Landkreis	Bevöl- kerung	Post- leit- zahl 1)
13 0 54 014	Brahlstorf	Ludwigslust	882	19273
16 0 76 008	Brahmenau	Greiz	1 086	07554
03 4 61 002	Brake (Unterweser), Stadt	Wesermarsch	16 525	26919
05 7 62 016	Brakel, Stadt	Höxter	17 788	33034
12 0 64 068	Bralitz	Märkisch-Oderland	755	16259
15 1 51 004	Brambach	Anhalt-Zerbst	407	06862
01 0 58 027	Brammer	Rendsburg-Eckernförde	343	24793
03 4 59 014	Bramsche, Stadt	Osnabrück	31 820	49565
03 3 52 007	Bramstedt	Cuxhaven	1 764	27628
01 0 54 018	Bramstedtlund	Nordfriesland	245	25926
09 3 77 113	Brand	Tirschenreuth	1 260	95682
14 1 77 030	Brand-Erbisdorf, Stadt	Freiberg	10 017	09618
01 0 56 010	Brande-Hörnerkirchen	Pinneberg	1 376	25364 *
12 0 51 000	Brandenburg an der Havel, Stadt	Kreisfreie Stadt	80 530	14770 *
15 2 61 007	Branderoda	Merseburg-Querfurt	220	06632
15 1 51 005	Brandhorst	Anhalt-Zerbst	112	06785
14 3 83 060	Brandis, Stadt	Muldentalkreis	6 433	04821
07 1 43 213	Brandscheid	Westerwaldkreis	508	56459
07 2 32 207	Brandscheid	Bitburg-Prüm	348	54608
13 0 57 014	Brandshagen	Nordvorpommern	1 291	18519
09 1 87 120	Brannenbung	Rosenheim	5 485	83098
15 2 65 006	Braschwitz	Saalkreis	1 281	06188
07 1 41 501	Braubach, Stadt	Rhein-Lahn-Kreis	3 447	56338
07 2 31 012	Brauneberg	Bernkastel-Wittlich	1 198	54472
06 5 32 003	Braunfels, Stadt	Lahn-Dill-Kreis	11 418	35619
16 0 76 009	Braunichswalde	Greiz	689	07580
03 1 53 003	Braunlage, Stadt	Goslar	5 748	38700
08 1 27 009	Braunsbach	Schwäbisch Hall	2 451	74542
15 2 61 008	Braunsbedra, Stadt	Merseburg-Querfurt	6 920	06242
12 0 68 048	Braunsberg	Ostprignitz-Ruppin	176	16818
03 1 01 000	Braunschweig, Stadt	Kreisfreie Stadt	247 241	38100 *
15 2 60 014	Braunschwende	Mansfelder Land	675	06543
16 0 76 011	Braunsdorf	Greiz	276	07955
12 0 67 056	Braunsdorf	Oder-Spree	213	15518
07 1 40 018	Braunshorn	Rhein-Hunsrück-Kreis	598	56288

1) * Bedeutet, daß die Gemeinde mehrere Postleitzahlen hat;
die hier genannte Zahl ist diejenige des Verwaltungssitzes der Gemeinde.

4 Gemeinden in alphabetischer Ordnung mit Schlüsselnummer,
Bevölkerung und Postleitzahl am 31.12.1998

B

Schlüssel- nummer	Gemeinde	Kreis/Landkreis	Bevöl- kerung	Post- leit- zahl 1)
07 1 33 015	Braunweiler	Bad Kreuznach	574	55595
07 1 33 016	Brauweiler	Bad Kreuznach	81	55606
01 0 59 014	Brebel	Schleswig-Flensburg	398	24888
06 5 33 002	Brechen	Limburg-Weilburg	6 603	65611
07 2 32 020	Brecht	Bitburg-Prüm	210	54636
05 9 54 004	Breckerfeld, Stadt	Ennepe-Ruhr-Kreis	8 769	58339
03 4 54 006	Breddeberg	Emsland	752	26897
12 0 68 052	Breddin	Ostprignitz-Ruppin	1 181	16845
03 3 57 007	Breddorf	Rotenburg (Wümme)	1 123	27412
01 0 58 028	Bredenbek	Rendsburg-Eckernförde	1 151	24796
13 0 55 006	Bredenfelde	Mecklenburg-Strelitz	288	17349
13 0 52 010	Bredenfelde	Demmin	186	17153
12 0 65 048	Bredereiche	Oberhavel	847	16775
12 0 63 032	Bredow	Havelland	616	14641
01 0 54 019	Bredstedt, Stadt	Nordfriesland	4 979	25821
13 0 59 010	Breechen	Ostvorpommern	238	17506
13 0 61 006	Breege	Rügen	861	18556
12 0 70 052	Breese	Prignitz	1 266	19322
13 0 52 011	Breesen	Demmin	649	17091
13 0 57 015	Breesen	Nordvorpommern	290	18334
13 0 52 012	Breest	Demmin	216	17089
15 3 62 017	Bregenstedt	Ohrekreis	578	39343
16 0 61 015	Brehme	Eichsfeld	1 201	37339
15 1 54 004	Brehna, Stadt	Bitterfeld	3 007	06796
06 5 34 005	Breidenbach	Marburg-Biedenkopf	6 822	35236
01 0 58 029	Breiholz	Rendsburg-Eckernförde	1 491	24797
08 3 15 015	Breisach am Rhein, Stadt	Breisgau-Hochschwarzwald	12 642	79206
07 2 31 202	Breit	Bernkastel-Wittlich	263	54426
09 6 74 118	Breitbrunn	Haßberge	1 059	96151
09 1 87 121	Breitbrunn a. Chiemsee	Rosenheim	1 348	83254
12 0 62 068	Breitenau	Elbe-Elster	338	03249
07 1 43 006	Breitenau	Westerwaldkreis	606	56237
07 3 36 010	Breitenbach	Kusel	2 091	66916
15 2 66 006	Breitenbach	Sangerhausen	310	06528
16 0 61 016	Breitenbach	Eichsfeld	997	37327

1) * Bedeutet, daß die Gemeinde mehrere Postleitzahlen hat;
die hier genannte Zahl ist diejenige des Verwaltungssitzes der Gemeinde.

4 Gemeinden in alphabetischer Ordnung mit Schlüsselnummer,
Bevölkerung und Postleitzahl am 31.12.1998

B

Schlüssel- nummer	Gemeinde	Kreis/Landkreis	Bevöl- kerung	Post- leit- zahl 1)
15 2 56 010	Breitenbach	Burgenlandkreis	348	06712
06 6 32 004	Breitenbach a. Herzberg	Hersfeld-Rotenburg	2 044	36287
01 0 61 016	Breitenberg	Steinburg	395	25597
09 2 75 118	Breitenberg	Passau	2 207	94139
09 7 78 121	Breitenbrunn	Unterallgäu	2 340	87739
14 1 91 090	Breitenbrunn/Erzgeb.	Aue-Schwarzenberg	3 866	08359
09 3 73 115	Breitenbrunn, Markt	Neumarkt i.d. OPf.	3 465	92363
01 0 61 017	Breitenburg	Steinburg	1 070	25587
15 3 70 016	Breitenfeld	Altmarkkreis Salzwedel	160	39638
01 0 53 014	Breitenfelde	Herzogtum Lauenburg	1 666	23881
09 4 71 119	Breitengüßbach	Bamberg	4 440	96149
15 3 67 004	Breitenhagen	Schönebeck	564	39240
16 0 75 007	Breitenhain	Saale-Orla-Kreis	177	07806
07 1 33 017	Breitenheim	Bad Kreuznach	441	55592
15 2 66 007	Breitenstein	Sangerhausen	558	06547
07 1 34 013	Breitenthal	Birkenfeld	335	55758
09 7 74 117	Breitenthal	Günzburg	1 199	86488
16 0 61 017	Breitenworbis	Eichsfeld	2 485	37339
08 4 25 024	Breitingen	Alb-Donau-Kreis	239	89183
08 3 15 016	Breitnau	Breisgau-Hochschwarzwald	1 807	79874
07 1 38 006	Breitscheid	Neuwied	1 992	53547
07 3 39 007	Breitscheid	Mainz-Bingen	155	55422
06 5 32 004	Breitscheid	Lahn-Dill-Kreis	4 966	35767
07 1 32 013	Breitscheidt	Altenkirchen (Westerwald)	979	57539
15 2 66 008	Breitungen	Sangerhausen	534	06536
16 0 66 013	Breitungen/Werra	Schmalkalden-Meiningen	5 634	98597
01 0 58 030	Brekendorf	Rendsburg-Eckernförde	1 006	24811
01 0 54 020	Brekium	Nordfriesland	2 210	25821
07 1 41 018	Bremberg	Rhein-Lahn-Kreis	296	56370
04 0 11 000	Bremen, Stadt	Kreisfreie Stadt	543 279	28195 *
04 0 12 000	Bremerhaven, Stadt	Kreisfreie Stadt	124 686	27576 *
03 3 57 008	Bremervörde, Stadt	Rotenburg (Wümme)	19 068	27432
07 1 35 012	Bremm	Cochem-Zell	949	56814
12 0 67 060	Bremsdorf	Oder-Spree	415	15890
16 0 74 007	Bremsnitz	Saale-Holzland-Kreis	158	07646

1) * Bedeutet, daß die Gemeinde mehrere Postleitzahlen hat;
die hier genannte Zahl ist diejenige des Verwaltungssitzes der Gemeinde.

4 Gemeinden in alphabetischer Ordnung mit Schlüsselnummer,
Bevölkerung und Postleitzahl am 31.12.1998

B

Schlüssel- nummer	Gemeinde	Kreis/Landkreis	Bevöl- kerung	Post- leit- zahl 1)
12 0 62 072	Brenitz	Elbe-Elster	210	03253
07 1 31 201	Brenk	Ahrweiler	195	56651
09 3 75 120	Brennberg	Regensburg	1 760	93179
06 4 37 003	Brensbach	Odenwaldkreis	5 471	64395
13 0 54 015	Brenz	Ludwigslust	647	19306
13 0 54 017	Bresegard bei Eldena	Ludwigslust	239	19294
13 0 54 016	Bresegard bei Picher	Ludwigslust	395	19230
12 0 67 064	Breslack	Oder-Spree	261	15898
03 3 59 008	Brest	Stade	822	21698
16 0 65 011	Bretleben	Kyffhäuserkreis	688	06556
14 2 92 050	Bretnig-Hauswalde	Kamenz	3 366	01900
15 3 63 019	Bretsch	Stendal	730	39606
08 2 15 007	Bretten, Stadt	Karlsruhe	26 708	75015
07 1 43 214	Bretthausen	Westerwaldkreis	199	56479
15 3 58 003	Brettin	Jerichower Land	968	39307
07 1 33 018	Bretzenheim	Bad Kreuznach	2 421	55559
08 1 26 011	Bretzfeld	Hohenlohekreis	11 635	74626
06 4 37 004	Breuberg, Stadt	Odenwaldkreis	7 382	64747
06 6 33 004	Breuna	Kassel	3 901	34479
07 3 33 011	Breunigweiler	Donnersbergkreis	479	67725
03 2 55 005	Brevörde	Holzwinden	843	37647
07 1 37 204	Brey	Mayen-Koblenz	1 308	56321
12 0 60 034	Breydin	Barnim	827	16230
01 0 51 010	Brickeln	Dithmarschen	187	25712
07 1 35 013	Briedel	Cochem-Zell	1 119	56850
07 1 35 014	Brieden	Cochem-Zell	119	56829
07 1 35 015	Briedern	Cochem-Zell	349	56820
12 0 69 068	Brielow	Potsdam-Mittelmark	1 440	14778
12 0 67 068	Briescht	Oder-Spree	227	15848
12 0 63 036	Brieselang	Havelland	6 643	14656
12 0 61 044	Briesen	Dahme-Spreewald	345	15757
12 0 71 028	Briesen	Spree-Neiße	827	03096
12 0 67 072	Briesen (Mark)	Oder-Spree	1 868	15518
12 0 61 048	Briesensee	Dahme-Spreewald	245	15913
12 0 66 036	Brieske	Oberspreewald-Lausitz	2 067	01968

1) * Bedeutet, daß die Gemeinde mehrere Postleitzahlen hat;
die hier genannte Zahl ist diejenige des Verwaltungssitzes der Gemeinde.

4 Gemeinden in alphabetischer Ordnung mit Schlüsselnummer,
Bevölkerung und Postleitzahl am 31.12.1998

B

Schlüssel- nummer	Gemeinde	Kreis/Landkreis	Bevöl- kerung	Post- leit- zahl 1)
12 0 67 076	Brieskow-Finkenheerd	Oder-Spree	2 682	15295
12 0 69 072	Briest	Potsdam-Mittelmark	332	14778
03 3 55 011	Brietlingen	Lüneburg	2 339	21382
15 3 70 017	Brietz	Altmarkkreis Salzwedel	848	29413
13 0 62 010	Brietzig	Uecker-Randow	257	17309
08 3 26 075	Brigachtal	Schwarzwald-Baar-Kreis	5 338	78086
13 0 52 013	Briggow	Demmin	444	17153
05 9 58 012	Brilon, Stadt	Hochsauerlandkreis	27 367	59929
07 2 32 021	Brimingen	Bitburg-Prüm	66	54646
01 0 58 031	Brinjahe	Rendsburg-Eckernförde	147	24816
03 4 57 003	Brinkum	Leer	666	26835
13 0 53 010	Bristow	Güstrow	234	17166
12 0 60 036	Britz	Barnim	2 321	16230
14 1 78 090	Brockau	Vogtlandkreis	589	08491
03 3 57 009	Brockel	Rotenburg (Wümme)	1 207	27386
07 2 33 011	Brockscheid	Daun	227	54552
03 2 51 009	Brockum	Diepholz	1 094	49448
07 1 37 205	Brodenbach	Mayen-Koblenz	702	56332
01 0 58 032	Brodersby	Rendsburg-Eckernförde	704	24398
01 0 59 016	Brodersby	Schleswig-Flensburg	499	24864
01 0 57 012	Brodersdorf	Plön	414	24235
13 0 51 015	Broderstorf	Bad Doberan	2 576	18184
12 0 60 040	Brodowin	Barnim	421	16230
13 0 51 014	Bröbberow	Bad Doberan	477	18258
15 2 56 011	Bröckau	Burgenlandkreis	459	06724
03 3 51 005	Bröckel	Celle	1 726	29356
01 0 53 015	Bröthen	Herzogtum Lauenburg	232	21514
07 1 35 016	Brohl	Cochem-Zell	366	56754
07 1 31 014	Brohl-Lützing	Ahrweiler	2 645	56656
13 0 55 007	Brohm	Mecklenburg-Strelitz	396	17099
01 0 61 018	Brokdorf	Steinburg	993	25554
01 0 61 019	Brokstedt	Steinburg	2 007	24616
06 4 37 005	Brombachtal	Odenwaldkreis	3 714	64753
03 1 51 005	Brome, Flecken	Gifhorn	3 146	38465
06 6 35 005	Bromskirchen	Waldeck-Frankenberg	1 913	59969

1) * Bedeutet, daß die Gemeinde mehrere Postleitzahlen hat;
die hier genannte Zahl ist diejenige des Verwaltungssitzes der Gemeinde.

4 Gemeinden in alphabetischer Ordnung mit Schlüsselnummer,
Bevölkerung und Postleitzahl am 31.12.1998

B

Schlüssel- nummer	Gemeinde	Kreis/Landkreis	Bevöl- kerung	Post- leit- zahl 1)
12 0 66 040	Bronkow	Oberspreewald-Lausitz	371	03205
13 0 60 006	Broock	Parchim	410	19386
16 0 66 014	Brotterode, Kurort, Stadt	Schmalkalden-Meiningen	3 273	98599
12 0 62 076	Brottewitz	Elbe-Elster	404	04895
07 2 31 013	Bruch	Bernkastel-Wittlich	495	54518
07 1 32 014	Bruchertseifen	Altenkirchen (Westerwald)	687	57539
12 0 73 080	Bruchhagen	Uckermark	164	16278
07 1 38 008	Bruchhausen	Neuwied	952	53572
03 2 51 010	Bruchhausen-Vilsen, Flecken	Diepholz	6 096	27305
06 4 35 006	Bruchköbel, Stadt	Main-Kinzig-Kreis	20 183	63486
07 3 35 003	Bruchmühlbach-Miesau	Kaiserslautern	8 072	66892
12 0 64 072	Bruchmühle	Märkisch-Oderland	1 380	15370
08 2 15 009	Bruchsal, Stadt	Karlsruhe	41 124	76646
16 0 64 009	Bruchstedt	Unstrut-Hainich-Kreis	333	99955
07 1 34 014	Bruchweiler	Birkenfeld	617	55758
07 3 40 501	Bruchweiler-Bärenbach	Südwestpfalz	1 740	76891
09 1 75 114	Bruck	Ebersberg	1 015	85567
09 3 76 117	Bruck i.d. OPf., Markt	Schwandorf	4 402	92436
09 2 74 194	Bruckberg	Landshut	4 581	84079
09 5 71 122	Bruckberg	Ansbach	1 441	91590
09 1 87 122	Bruckmühl, Markt	Rosenheim	15 197	83052
13 0 52 014	Brudersdorf	Demmin	249	17159
12 0 69 076	Brück, Stadt	Potsdam-Mittelmark	3 642	14822
07 1 34 015	Brücken	Birkenfeld	1 260	55767
15 2 66 009	Brücken (Helme)	Sangerhausen	968	06528
07 3 36 011	Brücken (Pfalz)	Kusel	2 429	66904
07 2 33 208	Brücktal	Daun	94	53539
13 0 60 007	Brüel, Stadt	Parchim	3 329	19412
01 0 58 033	Brügge	Rendsburg-Eckernförde	896	24582
03 2 54 009	Brüggen	Hildesheim	1 028	31033
05 1 66 004	Brüggen	Viersen	15 556	41379
16 0 67 005	Brüheim	Gotha	536	99869
08 2 26 009	Brühl	Rhein-Neckar-Kreis	14 004	68782
05 3 62 012	Brühl, Stadt	Erftkreis	43 626	50321
13 0 57 016	Brünkendorf	Nordvorpommern	205	18337

1) * Bedeutet, daß die Gemeinde mehrere Postleitzahlen hat;
die hier genannte Zahl ist diejenige des Verwaltungssitzes der Gemeinde.

4 Gemeinden in alphabetischer Ordnung mit Schlüsselnummer,
Bevölkerung und Postleitzahl am 31.12.1998

B

Schlüssel- nummer	Gemeinde	Kreis/Landkreis	Bevöl- kerung	Post- leit- zahl 1)
14 1 88 040	Brünlos	Stollberg	1 445	09380
16 0 69 006	Brünn/Thür.	Hildburghausen	486	98673
13 0 59 011	Brünzow	Ostvorpommern	725	17509
13 0 58 016	Brüsewitz	Nordwestmecklenburg	2 451	19071
12 0 73 084	Brüssow, Stadt	Uckermark	1 660	17326
15 3 67 005	Brumby	Schönebeck	1 039	39240
15 3 70 018	Brunau	Altmarkkreis Salzwedel	666	39624
13 0 55 008	Brunn	Mecklenburg-Strelitz	1 281	17039
09 3 75 122	Brunn	Regensburg	1 211	93164
12 0 68 060	Brunne	Ostprignitz-Ruppin	360	16833
09 1 85 123	Brunnen	Neuburg-Schrobenhausen	1 525	86564
16 0 63 009	Brunnhartshausen	Wartburgkreis	452	36452
09 1 84 114	Brunnthai	München	4 047	85649
12 0 64 076	Brunow	Märkisch-Oderland	196	16259
13 0 54 018	Brunow	Ludwigslust	438	19372
01 0 62 088	Brunsbek	Stormarn	1 454	22946
01 0 51 011	Brunsbüttel, Stadt	Dithmarschen	14 050	25541
01 0 53 016	Brunsmark	Herzogtum Lauenburg	120	23883
01 0 53 017	Brunstorf	Herzogtum Lauenburg	487	21524
07 1 33 201	Bruschied	Bad Kreuznach	332	55606
12 0 61 052	Brusendorf	Dahme-Spreewald	373	15749
07 1 35 017	Bruttig-Fankel	Cochem-Zell	1 232	56814
07 1 40 020	Bubach	Rhein-Hunsrück-Kreis	300	56288
07 3 39 008	Bubenheim	Mainz-Bingen	836	55270
07 3 33 012	Bubenheim	Donnersbergkreis	476	67308
09 5 72 119	Bubenreuth	Erlangen-Höchststadt	4 515	91088
09 7 74 118	Bubesheim	Günzburg	1 418	89347
07 3 36 012	Buborn	Kusel	146	67742
08 3 27 007	Bubsheim	Tuttlingen	972	78585
07 1 40 021	Buch	Rhein-Hunsrück-Kreis	988	56290
07 1 41 019	Buch	Rhein-Lahn-Kreis	599	56357
15 3 63 020	Buch	Stendal	445	39517
09 1 77 114	Buch a. Buchrain	Erding	1 215	85656
09 2 74 121	Buch a. Erlbach	Landshut	3 064	84172
09 5 71 125	Buch a. Wald	Ansbach	945	91592

1) * Bedeutet, daß die Gemeinde mehrere Postleitzahlen hat;
die hier genannte Zahl ist diejenige des Verwaltungssitzes der Gemeinde.

4 Gemeinden in alphabetischer Ordnung mit Schlüsselnummer,
Bevölkerung und Postleitzahl am 31.12.1998

B

Schlüssel- nummer	Gemeinde	Kreis/Landkreis	Bevöl- kerung	Post- leit- zahl 1)
09 7 75 118	Buch, Markt	Neu-Ulm	3 498	89290
15 2 56 012	Bucha	Burgenlandkreis	298	06642
16 0 75 008	Bucha	Saale-Orla-Kreis	90	07389
16 0 74 008	Bucha	Saale-Holzland-Kreis	1 111	07751
09 1 83 114	Buchbach, Markt	Mühlendorf a. Inn	3 018	84428
09 6 75 114	Buchbrunn	Kitzingen	973	97320
09 7 79 126	Buchdorf	Donau-Ries	1 478	86675
08 2 25 014	Buchen (Odenwald), Stadt	Neckar-Odenwald-Kreis	18 370	74722
08 3 15 020	Buchenbach	Breisgau-Hochschwarzwald	3 137	79256
09 7 80 117	Buchenberg, Markt	Oberallgäu	3 997	87474
12 0 73 088	Buchenhain	Uckermark	328	17268
07 2 32 208	Buchet	Bitburg-Prüm	302	54608
16 0 71 009	Buchfart	Weimarer Land	199	99438
12 0 62 080	Buchhain	Elbe-Elster	401	03253
08 3 27 008	Buchheim	Tuttlingen	652	88637
09 2 71 118	Buchhofen	Deggendorf	939	94533
12 0 67 080	Buchholz	Oder-Spree	280	15518
12 0 64 080	Buchholz	Märkisch-Oderland	173	15345
13 0 57 017	Buchholz	Nordvorpommern	299	18461
12 0 70 056	Buchholz	Prignitz	474	16928
13 0 56 008	Buchholz	Müritz	164	17209
16 0 62 004	Buchholz	Nordhausen	235	99762
15 3 63 021	Buchholz	Stendal	304	39579
01 0 53 018	Buchholz	Herzogtum Lauenburg	224	23911
01 0 51 012	Buchholz	Dithmarschen	1 092	25712
03 2 57 008	Buchholz	Schaumburg	814	31710
03 3 58 005	Buchholz (Aller)	Soltau-Fallingb.osteel	1 607	29690
07 1 38 080	Buchholz (Westerwald)	Neuwied	4 113	53567
12 0 69 080	Buchholz b. Niemegk	Potsdam-Mittelmark	93	14823
12 0 69 084	Buchholz bei Beelitz	Potsdam-Mittelmark	430	14547
03 3 53 005	Buchholz in der Nordheide, Stadt Harburg		35 264	21244
01 0 53 019	Buchhorst	Herzogtum Lauenburg	185	21481
09 7 77 121	Buchloe, Stadt	Ostallgäu	10 780	86807
12 0 63 040	Buchow-Karpzow	Havelland	395	14641
12 0 66 044	Buchwäldchen	Oberspreewald-Lausitz	244	03205

1) * Bedeutet, daß die Gemeinde mehrere Postleitzahlen hat;
die hier genannte Zahl ist diejenige des Verwaltungssitzes der Gemeinde.

4 Gemeinden in alphabetischer Ordnung mit Schlüsselnummer,
Bevölkerung und Postleitzahl am 31.12.1998

B

Schlüssel- nummer	Gemeinde	Kreis/Landkreis	Bevöl- kerung	Post- leit- zahl 1)
12 0 69 088	Buckau	Potsdam-Mittelmark	305	14793
12 0 62 084	Buckau	Elbe-Elster	295	04895
09 5 72 120	Buckenhof	Erlangen-Höchstadt	3 110	91054
12 0 66 048	Buckow	Oberspreewald-Lausitz	179	03205
12 0 67 084	Buckow	Oder-Spree	557	15848
12 0 72 040	Buckow	Teltow-Fläming	136	14913
12 0 63 044	Buckow bei Nennhausen	Havelland	106	14715
12 0 64 084	Buckow, Stadt	Märkisch-Oderland	1 785	15377
13 0 59 012	Buddenhagen	Ostvorpommern	439	17440
07 1 40 023	Budenbach	Rhein-Hunsrück-Kreis	198	55469
07 3 39 009	Budenheim	Mainz-Bingen	8 512	55257
07 1 35 018	Büchel	Cochem-Zell	1 162	56823
16 0 68 005	Büchel	Sömmerda	285	99638
01 0 53 020	Büchen	Herzogtum Lauenburg	5 530	21514
09 5 76 117	Büchenbach	Roth	5 197	91186
07 1 40 024	Büchenbeuren	Rhein-Hunsrück-Kreis	1 765	55491
09 2 75 119	Bühlberg	Passau	3 893	94124
03 2 57 009	Bückeburg, Stadt	Schaumburg	20 750	31675
03 2 56 003	Bücken, Flecken	Nienburg (Weser)	2 257	27333
12 0 69 092	Bücknitz	Potsdam-Mittelmark	327	14793
12 0 68 064	Bückwitz	Ostprignitz-Ruppin	339	16845
03 1 54 003	Büddenstedt	Helmstedt	3 410	38372
01 0 58 034	Büdelsdorf	Rendsburg-Eckernförde	10 404	24782
15 3 58 004	Büden	Jerichower Land	260	39291
07 2 32 209	Büdesheim	Bitburg-Prüm	639	54610
06 4 40 004	Büdingen, Stadt	Wetteraukreis	20 728	63654
07 2 31 203	Büdlisch	Bernkastel-Wittlich	216	54426
08 2 16 007	Bühl, Stadt	Rastatt	28 107	77815
08 2 16 008	Bühlertal	Rastatt	8 212	77830
08 1 27 012	Bühlertann	Schwäbisch Hall	2 846	74424
08 1 27 013	Bühlerzell	Schwäbisch Hall	1 947	74426
15 3 57 007	Bühne	Halberstadt	605	38835
01 0 60 015	Bühnsdorf	Segeberg	404	23845
03 1 52 005	Bühren	Göttingen	549	37127
03 3 52 008	Bülkau	Cuxhaven	974	21782

1) * Bedeutet, daß die Gemeinde mehrere Postleitzahlen hat;
die hier genannte Zahl ist diejenige des Verwaltungssitzes der Gemeinde.

4 Gemeinden in alphabetischer Ordnung mit Schlüsselnummer,
Bevölkerung und Postleitzahl am 31.12.1998

B

Schlüssel- nummer	Gemeinde	Kreis/Landkreis	Bevöl- kerung	Post- leit- zahl 1)
13 0 60 008	Bülow	Parchim	381	19089
13 0 58 017	Bülow	Nordwestmecklenburg	451	19217
13 0 53 011	Bülow	Güstrow	325	18276
13 0 53 012	Bülow	Güstrow	382	17166
03 3 57 010	Bülstedt	Rotenburg (Wümme)	653	27412
15 3 62 020	Bülstringen	Ohrekreis	771	39345
15 1 71 011	Bülzig	Wittenberg	829	06895
05 7 58 004	Bünde, Stadt	Herford	44 171	32257
01 0 58 035	Bünsdorf	Rendsburg-Eckernförde	524	24794
08 3 36 012	Bürchau	Lörrach	209	79683
07 1 32 015	Bürdenbach	Altenkirchen (Westerwald)	457	56593
05 7 74 016	Büren, Stadt	Paderborn	22 222	33142
16 0 74 009	Bürgel, Stadt	Saale-Holzland-Kreis	3 332	07616
09 6 76 116	Bürgstadt, Markt	Miltenberg	4 319	63927
06 4 31 005	Bürstadt, Stadt	Bergstraße	15 334	68642
08 3 35 015	Büsing am Hochrhein	Konstanz	1 496	78266
15 3 63 022	Büste	Stendal	407	39624
01 0 51 013	Büsum	Dithmarschen	4 636	25761
01 0 51 014	Büsumer Deichhausen	Dithmarschen	359	25761
13 0 56 009	Bütow	Müritz	531	17209
01 0 61 020	Büttel	Steinburg	44	25572
06 4 33 003	Büttelborn	Groß-Gerau	13 030	64572
09 6 79 122	Büttthard, Markt	Würzburg	1 319	97244
16 0 61 018	Büttstedt	Eichsfeld	1 062	37359
12 0 63 052	Bützer	Havelland	605	14715
13 0 53 013	Bützow, Stadt	Güstrow	8 931	18246
16 0 67 006	Bufleben	Gotha	1 136	99869
13 0 59 013	Bugewitz	Ostvorpommern	339	17398
13 0 59 014	Buggenhagen	Ostvorpommern	291	17440
08 3 15 022	Buggingen	Breisgau-Hochschwarzwald	3 737	79426
12 0 67 088	Bugk	Oder-Spree	201	15859
16 0 61 019	Buhla	Eichsfeld	675	37339
07 1 34 016	Buhlenberg	Birkenfeld	479	55767
15 1 51 006	Buhlendorf	Anhalt-Zerbst	248	39264
15 1 51 007	Buko	Anhalt-Zerbst	213	06869

1) * Bedeutet, daß die Gemeinde mehrere Postleitzahlen hat;
die hier genannte Zahl ist diejenige des Verwaltungssitzes der Gemeinde.

4 Gemeinden in alphabetischer Ordnung mit Schlüsselnummer,
Bevölkerung und Postleitzahl am 31.12.1998

8

Schlüssel- nummer	Gemeinde	Kreis/Landkreis	Bevöl- kerung	Post- leit- zahl 1)
07 1 35 019	Bullay	Cochem-Zell	1 464	56859
01 0 56 011	Bullenkuhlen	Pinneberg	319	25355
03 4 57 004	Bunde, Flecken	Leer	3 580	26831
07 1 34 017	Bundenbach	Birkenfeld	1 038	55626
07 3 40 502	Bundenthal	Südwestpfalz	1 150	76891
03 4 57 005	Bunderhee	Leer	673	26831
09 6 74 120	Bundorf	Haßberge	1 013	97494
01 0 51 015	Bunsoh	Dithmarschen	852	25767
05 9 70 008	Burbach	Siegen-Wittgenstein	14 939	57299
07 2 32 210	Burbach	Bitburg-Prüm	645	54597
07 2 32 022	Burg	Bitburg-Prüm	23	54646
01 0 51 016	Burg (Dithmarschen)	Dithmarschen	4 465	25712
07 2 31 014	Burg (Mosel)	Bernkastel-Wittlich	461	56843
01 0 55 008	Burg auf Fehmarn, Stadt	Ostholstein	6 042	23769
13 0 55 009	Burg Stargard, Stadt	Mecklenburg-Strelitz	4 511	17094
12 0 71 032	Burg/Spreewald	Spree-Neiße	3 932	03096
15 3 58 005	Burg, Stadt	Jerichower Land	23 724	39288
09 7 74 121	Burgau, Stadt	Günzburg	9 491	89331
09 7 80 118	Burgberg i. Allgäu	Oberallgäu	3 283	87545
09 5 75 115	Burgbernheim, Stadt	Neustadt a.d.Aisch-Bad Windsheim	3 059	91593
07 1 31 202	Burgbrohl	Ahrweiler	3 326	56659
03 1 58 004	Burgdorf	Wolfenbüttel	2 547	38272
03 2 53 002	Burgdorf, Stadt	Hannover	30 405	31303
09 4 71 120	Burgebrach, Markt	Bamberg	6 131	96138
07 1 37 206	Burgen	Mayen-Koblenz	847	56332
07 2 31 016	Burgen	Bernkastel-Wittlich	554	54472
09 1 90 118	Burggen	Weilheim-Schongau	1 481	86977
09 5 75 116	Burghaslach, Markt	Neustadt a.d.Aisch-Bad Windsheim	2 371	96152
06 6 31 002	Burghaun	Fulda	6 672	36151
09 1 71 112	Burghausen, Stadt	Altötting	17 848	84489
09 1 85 125	Burgheim, Markt	Neuburg-Schrobenhausen	4 646	86666
15 2 56 013	Burgholzhausen	Burgenlandkreis	284	06648
16 0 75 009	Burgk	Saale-Orla-Kreis	121	07907
15 1 54 005	Burgkernitz	Bitterfeld	758	06804
09 1 71 113	Burgkirchen a.d. Alz	Altötting	10 532	84508

1) * Bedeutet, daß die Gemeinde mehrere Postleitzahlen hat;
die hier genannte Zahl ist diejenige des Verwaltungssitzes der Gemeinde.

4 Gemeinden in alphabetischer Ordnung mit Schlüsselnummer,
Bevölkerung und Postleitzahl am 31.12.1998

B

Schlüssel- nummer	Gemeinde	Kreis/Landkreis	Bevöl- kerung	Post- leit- zahl 1)
09 4 78 116	Burgkunstadt, Stadt	Lichtenfels	7 035	96224
07 1 32 016	Burglahr	Altenkirchen (Westerwald)	452	57614
09 6 73 186	Burglauer	Rhön-Grabfeld	1 671	97724
16 0 75 011	Burgliemnitz	Saale-Orla-Kreis	113	07356
09 3 76 119	Burglengenfeld, Stadt	Schwandorf	11 432	93133
15 2 61 009	Burgliebenau	Merseburg-Querfurt	446	06184
09 5 71 127	Burgoberbach	Ansbach	3 207	91595
09 6 74 121	Burgpreppach, Markt	Haßberge	1 541	97496
08 4 26 028	Burgrieden	Biberach	3 395	88483
09 5 77 120	Burgsalach	Weißenburg-Gunzenhausen	1 161	91790
15 2 56 014	Burgscheidungen	Burgenlandkreis	671	06636
07 1 41 020	Burgschwalbach	Rhein-Lahn-Kreis	1 147	65558
15 2 60 015	Burgsdorf	Mansfelder Land	225	06295
09 6 77 122	Burgsinn, Markt	Main-Spessart	2 665	97775
07 1 33 019	Burgsponheim	Bad Kreuznach	208	55595
14 1 82 060	Burgstädt, Stadt	Mittweida	12 751	09217
15 3 62 021	Burgstall	Ohrekreis	736	39517
14 1 78 100	Burgstein	Vogtlandkreis	1 952	08538
08 1 19 018	Burgstetten	Rems-Murr-Kreis	3 331	71576
09 5 74 117	Burgthann	Nürnberger Land	11 310	90559
06 6 35 006	Burgwald	Waldeck-Frankenberg	5 230	35099
16 0 61 021	Burgwalde	Eichsfeld	273	37318
12 0 65 052	Burgwall	Oberhavel	275	16775
03 2 53 003	Burgwedel	Hannover	19 503	30938
15 2 68 002	Burgwerben	Weißenfels	944	06667
09 4 71 122	Burgwindheim, Markt	Bamberg	1 482	96154
09 5 71 128	Burk	Ansbach	1 231	91596
09 6 72 117	Burkardroth, Markt	Bad Kissingen	7 914	97705
14 2 72 030	Burkau	Bautzen	3 101	01906
15 2 56 015	Burkersroda	Burgenlandkreis	345	06647
14 1 88 050	Burkhardtsdorf	Stollberg	3 956	09235
08 4 17 013	Burladingen, Stadt	Zollernalbkreis	13 234	72393
13 0 52 015	Burow	Demmin	1 373	17089
07 3 37 015	Burrweiler	Südliche Weinstraße	893	76835
07 2 32 023	Burscheid	Bitburg-Prüm	12	54673

1) * Bedeutet, daß die Gemeinde mehrere Postleitzahlen hat;
die hier genannte Zahl ist diejenige des Verwaltungssitzes der Gemeinde.

4 Gemeinden in alphabetischer Ordnung mit Schlüsselnummer,
Bevölkerung und Postleitzahl am 31.12.1998

B

Schlüssel- nummer	Gemeinde	Kreis/Landkreis	Bevöl- kerung	Post- leit- zahl 1)
05 3 78 008	Burscheid, Stadt	Rheinisch-Bergischer Kreis	19 086	51399
09 7 74 122	Burtenbach, Markt	Günzburg	3 292	89349
07 2 31 017	Burtscheid	Bernkastel-Wittlich	142	54424
03 3 59 009	Burweg	Stade	938	21709
15 1 71 012	Busckuhnsdorf	Wittenberg	81	06926
12 0 63 048	Buschow	Havelland	425	14715
13 0 61 007	Buschvitz	Rügen	205	18528
01 0 59 018	Busdorf	Schleswig-Flensburg	1 608	24866
06 5 31 003	Buseck	Gießen	13 202	35418
07 3 40 002	Busenberg	Südwestpfalz	1 396	76891
12 0 69 096	Busendorf	Potsdam-Mittelmark	656	14547
07 1 32 017	Busenhausen	Altenkirchen (Westerwald)	372	57612
01 0 51 017	Busenwurth	Dithmarschen	341	25719
03 4 61 003	Butjadingen	Wesermarsch	6 547	26969
16 0 71 011	Buttelstedt, Stadt	Weimarer Land	1 487	99439
09 4 71 123	Buttenheim, Markt	Bamberg	2 999	96155
09 7 73 122	Buttenwiesen	Dillingen a.d. Donau	5 603	86647
16 0 63 011	Buttlar	Wartburgkreis	1 454	36419
16 0 68 006	Buttstädt, Stadt	Sömmerda	2 988	99628
06 4 40 005	Butzbach, Stadt	Wetteraukreis	24 613	35510
12 0 61 056	Butzen	Dahme-Spreewald	248	15913
12 0 69 100	Butzow	Potsdam-Mittelmark	247	14778
13 0 59 015	Butzow	Ostvorpommern	447	17392
09 7 78 123	Buxheim	Unterallgäu	2 746	87740
09 1 76 118	Buxheim	Eichstätt	3 231	85114
03 3 59 010	Buxtehude, Stadt	Stade	36 531	21614
12 0 61 060	Byhleguhre	Dahme-Spreewald	724	15913
12 0 61 064	Byhlen	Dahme-Spreewald	156	15913

1) * Bedeutet, daß die Gemeinde mehrere Postleitzahlen hat;
die hier genannte Zahl ist diejenige des Verwaltungssitzes der Gemeinde.

4 Gemeinden in alphabetischer Ordnung mit Schlüsselnummer,
Bevölkerung und Postleitzahl am 31.12.1998

C

Schlüssel- nummer	Gemeinde	Kreis/Landkreis	Bevöl- kerung	Post- leit- zahl 1)
C				
07 1 43 007	Caan	Westerwaldkreis	593	56237
16 0 76 012	Caaschwitz	Greiz	701	07586
03 3 52 009	Cadenberge	Cuxhaven	3 317	21781
09 5 73 114	Cadolzburg, Markt	Fürth	9 737	90556
12 0 61 068	Cahnsdorf	Dahme-Spreewald	511	15926
14 1 93 010	Cainsdorf	Zwickauer Land	2 542	08124
12 0 66 052	Calau, Stadt	Oberspreewald-Lausitz	6 893	03205
15 3 67 006	Calbe (Saale), Stadt	Schönebeck	12 811	39240
03 1 51 006	Calberlah	Gifhorn	4 808	38547
06 6 33 005	Calden	Kassel	7 868	34379
07 1 33 020	Callbach	Bad Kreuznach	440	67829
14 1 73 030	Callenberg	Chemnitzer Land	2 555	09337
15 3 62 022	Calvörde	Ohrekreis	1 759	39359
08 2 35 085	Calw, Stadt	Calw	23 272	75365
13 0 60 009	Cambs	Parchim	609	19067
16 0 74 011	Camburg, Stadt	Saale-Holzland-Kreis	2 923	07774
13 0 54 019	Camin	Ludwigslust	346	19246
12 0 61 072	Caminchen	Dahme-Spreewald	214	15913
12 0 69 104	Cammer	Potsdam-Mittelmark	527	14822
13 0 51 016	Cammin	Bad Doberan	1 007	18195
13 0 55 010	Cammin	Mecklenburg-Strelitz	338	17094
03 3 52 010	Cappel	Cuxhaven	719	27632
03 4 53 003	Cappeln (Oldenburg)	Cloppenburg	6 117	49692
12 0 69 108	Caputh	Potsdam-Mittelmark	3 927	14548
13 0 58 018	Carlow	Nordwestmecklenburg	1 215	19217
07 3 32 007	Carlsberg	Bad Dürkheim	3 452	67316
13 0 57 018	Carlsruhe	Nordvorpommern	212	18337
12 0 73 092	Carmzow	Uckermark	451	17291
13 0 55 011	Carpin	Mecklenburg-Strelitz	747	17237
12 0 64 092	Carzig	Märkisch-Oderland	69	15326
15 2 56 016	Casekirchen	Burgenlandkreis	298	06618
12 0 73 096	Casekow	Uckermark	839	16306
12 0 71 036	Casel	Spree-Neiße	375	03229
09 6 75 116	Castell	Kitzingen	810	97355

1) * Bedeutet, daß die Gemeinde mehrere Postleitzahlen hat;
die hier genannte Zahl ist diejenige des Verwaltungssitzes der Gemeinde.

4 Gemeinden in alphabetischer Ordnung mit Schlüsselnummer,
Bevölkerung und Postleitzahl am 31.12.1998

C

Schlüssel- nummer	Gemeinde	Kreis/Landkreis	Bevöl- kerung	Post- leit- zahl 1)
05 5 62 004	Castrop-Rauxel, Stadt	Recklinghausen	79 268	44575 *
15 3 69 006	Cattenstedt	Wernigerode	788	38889
14 3 89 060	Cavertitz	Torgau-Oschatz	2 806	04758
03 3 51 006	Celle, Stadt	Celle	72 896	29221 *
09 3 72 116	Cham, Stadt	Cham	17 259	93413
09 3 72 117	Chamerau	Cham	2 562	93466
07 1 41 021	Charlottenberg	Rhein-Lahn-Kreis	173	56379
13 0 53 014	Charlottenthal	Güstrow	534	18292
14 1 61 000	Chemnitz, Stadt	Kreisfreie Stadt	251 903	09111 *
09 1 89 114	Chieming	Traunstein	4 273	83339
09 1 87 123	Chiemsee	Rosenheim	309	83256
15 1 59 004	Chörau	Köthen	236	06386
12 0 60 045	Chorin	Barnim	1 866	16230
12 0 67 092	Chossewitz	Oder-Spree	103	15848
12 0 68 068	Christdorf	Ostprignitz-Ruppin	213	16909
16 0 66 015	Christes	Schmalkalden-Meiningen	692	98547
01 0 58 036	Christiansholm	Rendsburg-Eckernförde	247	24799
01 0 61 021	Christinenthal	Steinburg	67	25593
15 3 70 019	Chüden	Altmarkkreis Salzwedel	506	29416
14 1 73 040	Chursbachtal	Chemnitzer Land	3 204	09337
14 1 82 070	Chursdorf	Mittweida	516	09322
16 0 75 012	Chursdorf	Saale-Orla-Kreis	210	07907
07 3 40 003	Clausen	Südwestpfalz	1 653	66978
14 1 82 080	Claußnitz	Mittweida	3 626	09236
03 1 53 004	Clausthal-Zellerfeld, Bergstadt	Goslar	15 818	38678
08 1 25 017	Cleebronn	Heilbronn	2 663	74389
03 3 54 002	Clenze, Flecken	Lüchow-Dannenberg	2 499	29459
16 0 65 012	Clingen, Stadt	Kyffhäuserkreis	1 242	99718
03 4 53 004	Cloppenburg, Stadt	Cloppenburg	28 941	49661
15 3 63 023	Cobbel	Stendal	315	39517
15 1 51 008	Cobbeisdorf	Anhalt-Zerbst	771	06869
09 4 63 000	Coburg, Stadt	Kreisfreie Stadt	43 376	96450
07 1 35 020	Cochem, Stadt	Cochem-Zell	5 361	56812
15 3 52 004	Cochstedt, Stadt	Aschersleben-Staßfurt	1 495	06449
06 5 34 006	Cölbe	Marburg-Biedenkopf	7 032	35091

1) * Bedeutet, daß die Gemeinde mehrere Postleitzahlen hat;
die hier genannte Zahl ist diejenige des Verwaltungssitzes der Gemeinde.

4 Gemeinden in alphabetischer Ordnung mit Schlüsselnummer,
Bevölkerung und Postleitzahl am 31.12.1998

C

Schlüssel- nummer	Gemeinde	Kreis/Landkreis	Bevöl- kerung	Post- leit- zahl 1)
13 0 55 012	Cölpin	Mecklenburg-Strelitz	1 049	17094
15 1 53 008	Cörmigk	Bernburg	600	06408
05 5 58 012	Coesfeld, Stadt	Coesfeld	35 531	48653
15 1 59 005	Cösitz	Köthen	351	06369
15 3 62 023	Colbitz	Ohrekreis	3 315	39326
14 3 83 070	Colditz, Stadt	Muldentalkreis	6 012	04680
09 6 76 117	Collenberg	Miltenberg	2 541	97903
09 5 71 130	Colmberg, Markt	Ansbach	2 087	91598
14 2 90 060	Colmnitz	Weißeritzkreis	1 627	01738
03 4 58 002	Colnrade	Oldenburg	814	27243
13 0 55 013	Conow	Mecklenburg-Strelitz	552	17258
07 3 40 206	Contwig	Südwestpfalz	5 081	66497
03 2 52 004	Coppenbrügge, Flecken	Hamel-Pyrmont	8 124	31863
03 2 54 036	Coppengrave	Hildesheim	781	31091
06 6 32 005	Cornberg	Hersfeld-Rotenburg	1 822	36219
15 1 59 006	Cosa	Köthen	246	06369
12 0 67 096	Coschen	Oder-Spree	395	15898
16 0 76 013	Cossengrün	Greiz	468	07985
15 1 51 009	Coswig (Anhalt), Stadt	Anhalt-Zerbst	9 323	06869
14 2 80 040	Coswig, Stadt	Meißen	25 040	01640
12 0 52 000	Cottbus, Stadt	Kreisfreie Stadt	114 872	03046 *
08 1 27 014	Crailsheim, Stadt	Schwäbisch Hall	31 983	74564
07 1 41 022	Cramberg	Rhein-Lahn-Kreis	486	65558
03 1 58 005	Cramme	Wolfenbüttel	941	38312
13 0 58 019	Cramonshagen	Nordwestmecklenburg	608	19071
14 1 71 040	Cranzahl	Annaberg	2 265	09465
16 0 63 012	Craula	Wartburgkreis	354	99947
12 0 66 056	Craupe	Oberspreewald-Lausitz	194	03205
16 0 67 008	Crawinkel	Gotha	1 704	99330
08 1 28 020	Creglingen, Stadt	Main-Tauber-Kreis	5 040	97993
03 1 58 006	Cremlingen	Wolfenbüttel	11 779	38162
09 4 72 127	Creußen, Stadt	Bayreuth	4 768	95473
16 0 63 013	Creuzburg, Stadt	Wartburgkreis	2 627	99831
12 0 73 100	Criewen	Uckermark	546	16306
16 0 76 014	Crimla	Greiz	349	07557

1) * Bedeutet, daß die Gemeinde mehrere Postleitzahlen hat;
die hier genannte Zahl ist diejenige des Verwaltungssitzes der Gemeinde.

4 Gemeinden in alphabetischer Ordnung mit Schlüsselnummer,
Bevölkerung und Postleitzahl am 31.12.1998

C

Schlüssel- nummer	Gemeinde	Kreis/Landkreis	Bevöl- kerung	Post- leit- zahl 1)
14 1 93 020	Crimmitschau, Stadt	Zwickauer Land	23 164	08451
12 0 62 088	Crinitz	Elbe-Elster	1 395	03246
14 1 93 030	Crinitzberg	Zwickauer Land	2 399	08147
16 0 75 013	Crispendorf	Saale-Orla-Kreis	480	07924
13 0 60 010	Crivitz, Stadt	Parchim	4 756	19089
15 3 62 024	Cröchern	Ohrekreis	312	39517
15 2 56 017	Crölpa-Löbschütz	Burgenlandkreis	562	06628
07 3 36 013	Cronenberg	Kusel	200	67744
16 0 74 012	Crossen an der Elster	Saale-Holzland-Kreis	2 167	07613
14 2 72 040	Crosta	Bautzen	1 896	02681
14 2 92 090	Crostwitz	Kamenz	1 179	01920
14 1 71 050	Crottendorf	Annaberg	4 230	09474
12 0 73 104	Crussow	Uckermark	768	16278
14 1 93 050	Culitzsch	Zwickauer Land	771	08112
12 0 70 060	Cumlosen	Prignitz	880	19322
14 1 93 060	Cunersdorf	Zwickauer Land	499	08107
14 2 72 050	Cunewalde	Bautzen	3 943	02733
16 0 73 013	Cursdorf	Saalfeld-Rudolstadt	826	98744
03 3 52 011	Cuxhaven, Stadt	Cuxhaven	53 980	27472 *

1) * Bedeutet, daß die Gemeinde mehrere Postleitzahlen hat;
die hier genannte Zahl ist diejenige des Verwaltungssitzes der Gemeinde.

Schlüssel- nummer	Gemeinde	Kreis/Landkreis	Bevöl- kerung	Post- leit- zahl 1)
D				
07 1 32 018	Daaden	Altenkirchen (Westerwald)	4 642	57567
16 0 71 012	Daasdorf a. Berge	Weimarer Land	223	99428
13 0 60 011	Dabel	Parchim	1 949	19406
13 0 55 014	Dabelow	Mecklenburg-Strelitz	211	17237
12 0 68 072	Dabergotz	Ostprignitz-Ruppin	564	16818
13 0 52 016	Daberkow	Demmin	397	17129
15 1 71 013	Dabrun	Wittenberg	757	06888
09 1 74 115	Dachau, Stadt	Dachau	37 674	85221
09 5 75 117	Dachsbach, Markt	Neustadt a.d.Aisch-Bad Windsheim	1 630	91462
08 3 37 027	Dachsberg (Südschwarzwald)	Waldshut	1 401	79875
07 1 41 023	Dachsenhausen	Rhein-Lahn-Kreis	1 026	56340
16 0 67 009	Dachwig	Gotha	1 661	99100
07 3 32 008	Dackenheim	Bad Dürkheim	379	67273
07 2 32 211	Dackscheid	Bitburg-Prüm	158	54649
13 0 54 020	Dadow	Ludwigslust	148	19294
01 0 61 022	Dägeling	Steinburg	781	25578
15 3 70 020	Dähre	Altmarkkreis Salzwedel	992	29413
01 0 58 037	Dänischenhagen	Rendsburg-Eckernförde	3 200	24229
01 0 58 038	Dätgen	Rendsburg-Eckernförde	521	24589
01 0 54 022	Dagebüll	Nordfriesland	950	25899
05 3 66 012	Dahlem	Euskirchen	4 183	53949
03 3 55 012	Dahlem	Lüneburg	514	21368
07 2 32 024	Dahlem	Bitburg-Prüm	226	54636
15 3 63 024	Dahlen	Stendal	672	39579
14 3 89 080	Dahlen, Stadt	Torgau-Oschatz	5 410	04774
03 3 55 013	Dahlenburg, Flecken	Lüneburg	3 455	21368
15 3 62 025	Dahlenwarleben	Ohrekreis	1 265	39326
12 0 72 048	Dahlewitz	Teltow-Fläming	1 683	15827
07 1 41 024	Dahlheim	Rhein-Lahn-Kreis	886	56348
03 1 58 007	Dahlum	Wolfenbüttel	780	38170
12 0 64 096	Dahlwitz-Hoppegarten	Märkisch-Oderland	5 348	15366
01 0 55 010	Dahme	Ostholstein	1 227	23747
12 0 72 052	Dahme, Stadt	Teltow-Fläming	3 957	15936
13 0 53 015	Dahmen	Güstrow	724	17166

1) * Bedeutet, daß die Gemeinde mehrere Postleitzahlen hat;
die hier genannte Zahl ist diejenige des Verwaltungssitzes der Gemeinde.

4 Gemeinden in alphabetischer Ordnung mit Schlüsselnummer,
Bevölkerung und Postleitzahl am 31.12.1998

D

Schlüssel- nummer	Gemeinde	Kreis/Landkreis	Bevöl- kerung	Post- leit- zahl 1)
01 0 53 021	Dahmker	Herzogtum Lauenburg	122	22946
12 0 67 100	Dahmsdorf	Oder-Spree	125	15864
07 3 40 004	Dahn, Stadt	Südwestpfalz	5 171	66994
07 2 32 212	Dahnen	Bitburg-Prüm	365	54689
12 0 69 112	Dahnsdorf	Potsdam-Mittelmark	403	14806
08 4 35 010	Daisendorf	Bodenseekreis	1 337	88718
09 7 79 129	Daiting	Donau-Ries	759	86653
07 1 33 021	Dalberg	Bad Kreuznach	255	55595
13 0 58 020	Dalberg-Wendelstorf	Nordwestmecklenburg	626	19071
01 0 60 016	Daldorf	Segeberg	650	24635
07 2 32 213	Daleiden	Bitburg-Prüm	927	54689
07 3 39 010	Dalheim	Mainz-Bingen	1 038	55278
13 0 53 016	Dalkendorf	Güstrow	348	17166
01 0 53 022	Dalldorf	Herzogtum Lauenburg	339	21483
12 0 63 056	Dallgow-Döberitz	Havelland	4 665	14624
12 0 70 064	Dallmin	Prignitz	645	19357
07 1 34 018	Dambach	Birkenfeld	147	55765
13 0 54 021	Dambeck	Ludwigslust	402	19357
15 3 70 021	Dambeck	Altmarkkreis Salzwedel	355	29416
12 0 69 116	Damelang-Freienthal	Potsdam-Mittelmark	535	14822
01 0 58 039	Damendorf	Rendsburg-Eckernförde	420	24361
13 0 62 011	Damerow	Uecker-Randow	214	17309
07 2 35 014	Damflos	Trier-Saarburg	705	54413
01 0 55 011	Damlos	Ostholstein	630	23738
13 0 51 017	Damm	Bad Doberan	530	18196
13 0 60 012	Damm	Parchim	473	19374
09 6 71 160	Dammbach	Aschaffenburg	2 027	63874
12 0 63 060	Damme	Havelland	105	14715
03 4 60 002	Damme, Stadt	Vechta	15 130	49401
12 0 67 104	Dammendorf	Oder-Spree	217	15299
01 0 61 023	Dammfleth	Steinburg	364	25554
03 3 54 003	Damnatz	Lüchow-Dannenberg	370	29472
01 0 58 040	Damp	Rendsburg-Eckernförde	1 649	24351
07 1 40 025	Damscheid	Rhein-Hunsrück-Kreis	680	55432
12 0 69 120	Damsdorf	Potsdam-Mittelmark	1 627	14797

1) * Bedeutet, daß die Gemeinde mehrere Postleitzahlen hat;
die hier genannte Zahl ist diejenige des Verwaltungssitzes der Gemeinde.

4 Gemeinden in alphabetischer Ordnung mit Schlüsselnummer,
Bevölkerung und Postleitzahl am 31.12.1998

D

Schlüssel- nummer	Gemeinde	Kreis/Landkreis	Bevöl- kerung	Post- leit- zahl 1)
01 0 60 017	Damsdorf	Segeberg	254	23824
13 0 58 021	Damshagen	Nordwestmecklenburg	961	23948
12 0 60 048	Danewitz	Barnim	238	16321
07 1 31 015	Dankerath	Ahrweiler	106	53520
15 3 64 004	Dankerode	Quedlinburg	958	06493
16 0 63 014	Dankmarshausen	Wartburgkreis	1 213	99837
01 0 57 013	Dannau	Plön	581	24329
03 1 54 004	Danndorf	Helmstedt	2 014	38461
15 3 70 022	Dannefeld	Altmarkkreis Salzwedel	442	39649
12 0 64 100	Dannenberg	Märkisch-Oderland	380	16259
03 3 54 004	Dannenberg (Elbe), Stadt	Lüchow-Dannenberg	8 748	29451
07 3 33 013	Dannenfels	Donnersbergkreis	955	67814
12 0 61 076	Dannenreich	Dahme-Spreewald	337	15754
12 0 65 056	Dannenwalde	Oberhavel	339	16775
12 0 70 068	Dannenwalde	Prignitz	524	16866
01 0 59 019	Dannewerk	Schleswig-Flensburg	1 052	24867
15 3 58 006	Dannigkow	Jerichower Land	708	39245
07 3 38 006	Dannstadt-Schauernheim	Ludwigshafen	7 315	67125
15 3 57 008	Danstedt	Halberstadt	612	38855
15 3 57 009	Dardesheim, Stadt	Halberstadt	982	38836
13 0 59 016	Dargelin	Ostvorpommern	410	17498
13 0 59 017	Dargen	Ostvorpommern	565	17419
13 0 52 017	Dargun, Stadt	Demmin	3 940	17159
15 3 69 007	Darlingerode	Wernigerode	2 114	38871
06 4 11 000	Darmstadt, Stadt	Kreisfreie Stadt	137 511	64283 *
07 2 33 014	Darscheid	Daun	755	54552
07 3 40 005	Darstein	Südwestpfalz	230	76848
07 2 32 214	Dasburg	Bitburg-Prüm	308	54689
09 7 71 122	Dasing	Aichach-Friedberg	5 037	86453
13 0 57 019	Daskow	Nordvorpommern	1 134	18320
03 1 55 003	Dassel, Stadt	Northeim	11 809	37586
01 0 53 023	Dassendorf	Herzogtum Lauenburg	2 999	21521
13 0 58 022	Dassow, Stadt	Nordwestmecklenburg	3 216	23942
05 5 62 008	Datteln, Stadt	Recklinghausen	37 379	45711
07 1 38 009	Dattenberg	Neuwied	1 612	53547

1) * Bedeutet, daß die Gemeinde mehrere Postleitzahlen hat;
die hier genannte Zahl ist diejenige des Verwaltungssitzes der Gemeinde.

4 Gemeinden in alphabetischer Ordnung mit Schlüsselnummer,
Bevölkerung und Postleitzahl am 31.12.1998

D

Schlüssel- nummer	Gemeinde	Kreis/Landkreis	Bevöl- kerung	Post- leit- zahl 1)
07 1 38 010	Datzeroth	Neuwied	224	56589
07 1 43 008	Daubach	Westerwaldkreis	423	56412
07 1 33 022	Daubach	Bad Kreuznach	205	55566
08 3 26 010	Dauchingen	Schwarzwald-Baar-Kreis	3 487	78083
12 0 73 112	Dauer	Uckermark	194	17291
07 2 33 501	Daun, Stadt	Daun	8 750	54550
07 1 41 025	Dausenau	Rhein-Lahn-Kreis	1 418	56132
08 4 17 014	Dautmergen	Zollernalbkreis	401	72356
06 5 34 007	Dautphetal	Marburg-Biedenkopf	12 054	35232
07 2 32 025	Dauwelshausen	Bitburg-Prüm	75	54673
07 1 33 023	Daxweiler	Bad Kreuznach	819	55442
13 0 58 023	Dechow	Nordwestmecklenburg	324	19217
12 0 68 080	Dechtow	Ostprignitz-Ruppin	278	16833
08 1 15 010	Deckenpfronn	Böblingen	2 625	75392
15 3 57 010	Dedeleben	Halberstadt	1 232	38836
12 0 73 116	Dedelow	Uckermark	1 143	17291
03 1 51 007	Dedelstorf	Gifhorn	1 517	29386
07 1 31 016	Dedenbach	Ahrweiler	390	53426
15 2 60 016	Dederstedt	Mansfelder Land	504	06295
03 2 55 007	Deensen	Holzminde	1 658	37627
15 3 57 011	Deersheim	Halberstadt	871	38835
16 0 73 014	Deesbach	Saalfeld-Rudolstadt	524	98744
07 1 43 009	Deesen	Westerwaldkreis	652	56237
12 0 69 124	Deetz	Potsdam-Mittelmark	896	14550
15 1 51 010	Deetz	Anhalt-Zerbst	789	39264
09 2 71 119	Deggendorf, Stadt	Deggendorf	31 170	94469
08 4 35 067	Deggenhausertal	Bodenseekreis	3 923	88693
08 1 17 014	Deggingen	Göppingen	5 597	73326
15 2 68 003	Dehlitz (Saale)	Weißenfels	588	06686
07 3 32 009	Deidesheim, Stadt	Bad Dürkheim	3 756	67146
08 3 27 009	Deilingen	Tuttlingen	1 649	78586
07 3 36 014	Deimberg	Kusel	128	67742
09 3 73 119	Deining	Neumarkt i.d. OPf.	3 872	92364
09 7 79 130	Deiningen	Donau-Ries	1 743	86738
03 3 59 011	Deinste	Stade	1 890	21717

1) * Bedeutet, daß die Gemeinde mehrere Postleitzahlen hat;
die hier genannte Zahl ist diejenige des Verwaltungssitzes der Gemeinde.

Schlüssel- nummer	Gemeinde	Kreis/Landkreis	Bevöl- kerung	Post- leit- zahl 1)
03 3 57 011	Deinstedt	Rotenburg (Wümme)	686	27446
09 7 74 124	Deisenhausen	Günzburg	1 456	86489
08 3 25 072	Deißlingen	Rottweil	5 810	78652
08 1 16 014	Deizisau	Esslingen	6 002	73779
05 7 74 020	Delbrück, Stadt	Paderborn	28 569	33129
01 0 62 014	Delingsdorf	Stormarn	1 183	22929
15 2 61 010	Delitz am Berge	Merseburg-Querfurt	1 006	06246
14 3 74 060	Delitzsch, Stadt	Delitzsch	26 963	04509
07 3 40 207	Dellfeld	Südwestpfalz	1 461	66503
03 2 55 008	Delligsen, Flecken	Holzminden	9 284	31073
01 0 51 019	Dellstedt	Dithmarschen	822	25786
03 4 01 000	Delmenhorst, Stadt	Kreisfreie Stadt	77 368	27749 *
01 0 51 020	Delve	Dithmarschen	718	25788
13 0 60 013	Demen	Parchim	1 520	19089
07 2 33 016	Demerath	Daun	321	54552
13 0 58 024	Demern	Nordwestmecklenburg	317	19217
12 0 70 072	Demerthin	Prignitz	439	16866
14 2 72 060	Demitz-Thumitz	Bautzen	3 341	01877
15 3 63 025	Demker	Stendal	415	39579
13 0 52 018	Demmin, Hansestadt	Demmin	14 046	17109
12 0 67 108	Demnitz	Oder-Spree	247	15518
15 3 58 007	Demsin	Jerichower Land	407	39307
09 1 76 120	Denkendorf	Eichstätt	4 366	85095
08 1 16 015	Denkendorf	Esslingen	10 292	73770
08 3 27 010	Denkingen	Tuttlingen	2 342	78588
09 1 81 113	Denklingen	Landsberg a. Lech	2 280	86920
03 1 58 008	Denkte	Wolfenbüttel	3 080	38321
14 1 93 080	Dennheritz	Zwickauer Land	1 479	08393
07 3 36 015	Dennweiler-Frohnbach	Kusel	300	66871
07 2 33 209	Densborn	Daun	612	54570
12 0 73 120	Densow	Uckermark	280	17268
09 5 71 132	Dentlein a. Forst, Markt	Ansbach	2 528	91599
08 3 16 009	Denzlingen	Emmendingen	12 502	79211
15 3 58 008	Derben	Jerichower Land	966	39317
15 3 69 008	Derenburg, Stadt	Wernigerode	2 831	38895

1) * Bedeutet, daß die Gemeinde mehrere Postleitzahlen hat;
die hier genannte Zahl ist diejenige des Verwaltungssitzes der Gemeinde.

4 Gemeinden in alphabetischer Ordnung mit Schlüsselnummer,
Bevölkerung und Postleitzahl am 31.12.1998

D

Schlüssel- nummer	Gemeinde	Kreis/Landkreis	Bevöl- kerung	Post- leit- zahl 1)
03 2 55 009	Derental	Holzminden	767	37691
16 0 63 015	Dernbach	Wartburgkreis	3 412	36466
07 1 31 017	Dernau	Ahrweiler	2 033	53507
07 3 37 017	Dernbach	Südliche Weinstraße	441	76857
07 1 38 011	Dernbach	Neuwied	1 036	56307
07 1 43 010	Dernbach (Westerwald)	Westerwaldkreis	2 803	56428
01 0 57 015	Dersau	Plön	905	24326
07 1 32 019	Derschen	Altenkirchen (Westerwald)	1 133	57520
13 0 59 018	Dersekow	Ostvorpommern	1 113	17498
13 0 54 022	Dersenow	Ludwigslust	517	19260
03 4 54 007	Dersum	Emsland	1 327	26906
12 0 69 128	Derwitz	Potsdam-Mittelmark	424	14550
14 2 84 030	Deschka	Niederschles. Oberlausitzkreis ..	470	02829
07 1 33 024	Desloch	Bad Kreuznach	381	55592
03 2 54 010	Despetal	Hildesheim	1 425	31035
15 1 01 000	Dessau, Stadt	Kreisfreie Stadt	86 623	06844 *
07 1 41 026	Dessighofen	Rhein-Lahn-Kreis	173	56357
12 0 68 084	Dessow	Ostprignitz-Ruppin	409	16845
03 4 57 006	Detern, Flecken	Leer	2 468	26847
15 3 58 009	Detershagen	Jerichower Land	505	39291
05 7 66 020	Detmold, Stadt	Lippe	73 837	32756 *
09 6 75 117	Dettelbach, Stadt	Kitzingen	6 778	97337
08 4 16 009	Dettenhausen	Tübingen	5 185	72135
08 2 15 111	Dettenheim	Karlsruhe	6 744	76706
08 3 37 030	Dettighofen	Waldshut	1 007	79802
08 4 15 014	Dettingen an der Erms	Reutlingen	9 056	72581
08 4 26 031	Dettingen an der Iller	Biberach	2 069	88451
08 1 16 016	Dettingen unter Teck	Esslingen	5 362	73265
13 0 57 020	Dettmannsdorf	Nordvorpommern	1 131	18320
03 1 58 009	Dettum	Wolfenbüttel	1 364	38173
07 2 35 015	Detzem	Trier-Saarburg	535	54340
15 2 56 018	Deuben	Burgenlandkreis	1 302	06682
07 2 33 017	Deudesfeld	Daun	429	54570
09 3 75 127	Deuerling	Regensburg	1 956	93180
16 0 61 022	Deuna	Eichsfeld	1 126	37355

1) * Bedeutet, daß die Gemeinde mehrere Postleitzahlen hat;
die hier genannte Zahl ist diejenige des Verwaltungssitzes der Gemeinde.

4 Gemeinden in alphabetischer Ordnung mit Schlüsselnummer,
Bevölkerung und Postleitzahl am 31.12.1998

D

Schlüssel- nummer	Gemeinde	Kreis/Landkreis	Bevöl- kerung	Post- leit- zahl 1)
07 2 31 018	Deuselbach	Bernkastel-Wittlich	303	54411
12 0 69 132	Deutsch Bork	Potsdam-Mittelmark	149	14822
03 3 55 014	Deutsch Evern	Lüneburg	3 267	21407
14 2 92 100	Deutschbaselitz	Kamenz	495	01920
14 1 81 050	Deutscheinsiedel	Mittlerer Erzgebirgskreis	445	09548
12 0 68 088	Deutschhof	Ostprignitz-Ruppin	306	16818
14 1 81 060	Deutschneudorf	Mittlerer Erzgebirgskreis	856	09548
14 3 79 120	Deutzen	Leipziger Land	2 364	04574
13 0 55 015	Dewitz	Mecklenburg-Strelitz	455	17094
07 3 39 011	Dexheim	Mainz-Bingen	1 402	55278
13 0 57 021	Deyelsdorf	Nordvorpommern	635	18513
07 2 31 019	Dhronecken	Bernkastel-Wittlich	142	54426
07 1 40 027	Dichtelbach	Rhein-Hunsrück-Kreis	676	55494
03 2 51 011	Dickel	Diepholz	560	49453
07 1 32 020	Dickendorf	Altenkirchen (Westerwald)	333	57520
07 1 40 028	Dickenschied	Rhein-Hunsrück-Kreis	714	55483
07 1 34 019	Dickesbach	Birkenfeld	398	55758
03 1 51 041	Didderse	Gifhorn	1 244	38530
09 5 71 134	Diebach	Ansbach	1 154	91583
07 1 37 207	Dieblich	Mayen-Koblenz	2 423	56332
06 4 32 004	Dieburg, Stadt	Darmstadt-Dieburg	14 564	64807
15 1 59 007	Diebzig	Köthen	291	06369
12 0 72 064	Diedersdorf	Teltow-Fläming	700	15831
12 0 64 104	Diedersdorf	Märkisch-Oderland	590	15306
09 7 72 130	Diedorf Markt	Augsburg	9 905	86420
16 0 63 016	Diedorf/Rhön	Wartburgkreis	443	36452
13 0 59 019	Diedrichshagen	Ostvorpommern	333	17498
07 2 31 020	Diefenbach	Bernkastel-Wittlich	69	54538
13 0 53 017	Diekhof	Güstrow	861	18299
03 2 54 011	Diekholzen	Hildesheim	7 123	31199
01 0 51 021	Diekhusen-Fahrstedt	Dithmarschen	612	25709
08 2 26 010	Dielheim	Rhein-Neckar-Kreis	8 528	69234
07 3 33 014	Dielkirchen	Donnersbergkreis	609	67811
03 2 55 010	Dielmissen	Holzminde	887	37633
06 6 35 007	Diemelsee	Waldeck-Frankenberg	5 694	34519

1) * Bedeutet, daß die Gemeinde mehrere Postleitzahlen hat;
die hier genannte Zahl ist diejenige des Verwaltungssitzes der Gemeinde.

4 Gemeinden in alphabetischer Ordnung mit Schlüsselnummer,
Bevölkerung und Postleitzahl am 31.12.1998

D

Schlüssel- nummer	Gemeinde	Kreis/Landkreis	Bevöl- kerung	Post- leit- zahl 1)
06 6 35 008	Diemelstadt, Stadt	Waldeck-Frankenberg	5 905	34474
13 0 55 016	Diemitz	Mecklenburg-Strelitz	172	17252
07 1 41 027	Dienethal	Rhein-Lahn-Kreis	306	56379
07 3 39 012	Dienheim	Mainz-Bingen	1 738	55276
12 0 67 112	Diensdorf-Radlow	Oder-Spree	535	15864
07 1 34 020	Dienstweiler	Birkenfeld	337	55765
03 2 56 004	Diepenau, Flecken	Nienburg (Weser)	4 083	31603
12 0 61 080	Diepensee	Dahme-Spreewald	334	15831
03 2 51 012	Diepholz, Stadt	Diepholz	16 284	49356
14 2 80 060	Diera	Meißen	2 021	01665
07 3 37 018	Dierbach	Südliche Weinstraße	531	76889
12 0 68 092	Dierberg	Ostprignitz-Ruppin	316	16835
07 1 38 012	Dierdorf, Stadt	Neuwied	5 686	56269
07 2 31 021	Dierfeld	Bernkastel-Wittlich	8	54533
13 0 57 022	Dierhagen	Nordvorpommern	1 655	18347
07 2 31 022	Dierscheid	Bernkastel-Wittlich	164	54523
14 2 85 040	Diesbar-Seußlitz	Riesa-Großenhain	2 223	01612
15 2 65 007	Dieskau	Saalkreis	2 924	06184
09 5 75 118	Diespeck	Neustadt a.d.Aisch-Bad Windsheim	3 388	91456
09 1 81 114	Dießen a. Ammersee, Markt	Landsberg a. Lech	9 417	86911
13 0 60 014	Diestelow	Parchim	585	19399
08 4 25 028	Dietenheim, Stadt	Alb-Donau-Kreis	6 513	89165
09 5 71 135	Dietenhofen, Markt	Ansbach	5 431	90599
16 0 61 023	Dieterode	Eichsfeld	107	37318
09 2 77 114	Dietersburg	Rottal-Inn	3 126	84378
12 0 69 136	Dietersdorf	Potsdam-Mittelmark	203	14913
15 2 66 010	Dietersdorf	Sangerhausen	327	06536
09 5 75 119	Dietersheim	Neustadt a.d.Aisch-Bad Windsheim	2 075	91463
09 3 76 122	Dieterskirchen	Schwandorf	1 079	92542
09 3 73 121	Dietfurt a.d. Altmühl, Stadt ...	Neumarkt i.d. OPf.	5 998	92345
07 1 41 502	Diethardt	Rhein-Lahn-Kreis	292	56355
08 3 25 011	Dietingen	Rottweil	3 831	78661
09 7 80 119	Dietmannsried, Markt	Oberallgäu	7 338	87463
09 1 73 118	Dietramszell	Bad Tölz-Wolfratshausen	4 908	83623
07 3 40 208	Dietrichingen	Südwestpfalz	329	66484

1) * Bedeutet, daß die Gemeinde mehrere Postleitzahlen hat;
die hier genannte Zahl ist diejenige des Verwaltungssitzes der Gemeinde.

Schlüssel- nummer	Gemeinde	Kreis/Landkreis	Bevöl- kerung	Post- leit- zahl 1)
15 1 71 014	Dietrichsdorf	Wittenberg	266	06888
06 4 38 001	Dietzenbach, Stadt	Offenbach	32 653	63128
16 0 61 024	Dietzenrode/Vatterode	Eichsfeld	145	37318
06 5 32 005	Dietzhölztal	Lahn-Dill-Kreis	6 536	35716
07 1 41 029	Diez, Stadt	Rhein-Lahn-Kreis	10 574	65582
07 1 40 029	Dill	Rhein-Hunsrück-Kreis	197	55487
06 5 32 006	Dillenburg, Stadt	Lahn-Dill-Kreis	25 053	35683 *
07 1 40 030	Dillendorf	Rhein-Hunsrück-Kreis	594	55481
09 7 73 125	Dillingen a.d. Donau, Stadt	Dillingen a.d. Donau	18 019	89407
10 0 44 111	Dillingen/ Saar, Stadt	Saarlouis	21 499	66763
16 0 66 016	Dillstädt	Schmalkalden-Meiningen	926	98530
07 3 40 006	Dimbach	Südwestpfalz	185	76848
07 2 32 216	Dingdorf	Bitburg-Prüm	105	54614
16 0 61 025	Dingelstädt, Stadt	Eichsfeld	5 070	37351
15 3 57 012	Dingelstedt am Huy	Halberstadt	1 629	38838
01 0 51 022	Dingen	Dithmarschen	641	25715
09 2 79 112	Dingolfing, Stadt	Dingolfing-Landau	18 263	84130
09 6 78 122	Dingolshausen	Schweinfurt	1 220	97497
16 0 69 008	Dingsleben	Hildburghausen	287	98646
09 5 71 136	Dinkelsbühl, Stadt	Ansbach	11 544	91550
09 7 72 131	Dinkelscherben, Markt	Augsburg	6 719	86424
03 4 60 003	Dinklage, Stadt	Vechta	11 692	49413
05 1 70 008	Dinslaken, Stadt	Wesel	70 583	46535 *
07 3 31 014	Dintenheim	Alzey-Worms	129	55234
16 0 63 017	Dippach	Wartburgkreis	1 265	99837
06 6 31 003	Dipperz	Fulda	3 309	36160
12 0 69 140	Dippmannsdorf	Potsdam-Mittelmark	388	14806
14 2 90 080	Dippoldiswalde, Stadt	Weißeritzkreis	8 339	01744
09 7 78 127	Dirlewang, Markt	Unterallgäu	2 055	87742
07 3 32 010	Dirmstein	Bad Dürkheim	3 061	67246
08 1 35 010	Dischingen	Heidenheim	4 679	89561
12 0 71 040	Dissen	Spree-Neiße	616	03096
03 4 59 015	Dissen am Teutoburger Wald, Stad	Osnabrück	9 107	49201
15 3 64 005	Ditfurt	Quedlinburg	1 906	06484
07 1 37 019	Ditscheid	Mayen-Koblenz	236	56729

1) * Bedeutet, daß die Gemeinde mehrere Postleitzahlen hat;
die hier genannte Zahl ist diejenige des Verwaltungssitzes der Gemeinde.

4 Gemeinden in alphabetischer Ordnung mit Schlüsselnummer,
Bevölkerung und Postleitzahl am 31.12.1998

D

Schlüssel- nummer	Gemeinde	Kreis/Landkreis	Bevöl- kerung	Post- leitz- zahl 1)
09 6 78 123	Dittelbrunn	Schweinfurt	7 491	97456
14 2 86 050	Dittelsdorf	Löbau-Zittau	1 035	02788
07 3 31 015	Dittelsheim-Heßloch	Alzey-Worms	2 165	67596
09 5 77 122	Dittenheim	Weißenburg-Gunzenhausen	1 792	91723
16 0 75 014	Dittersdorf	Saale-Orla-Kreis	246	07907
07 3 36 016	Dittweiler	Kusel	925	66903
08 1 18 011	Ditzingen, Stadt	Ludwigsburg	23 761	71254
13 0 57 023	Divitz	Nordvorpommern	215	18314
15 3 63 026	Dobberkau	Stendal	336	39606
13 0 60 015	Dobbertin	Parchim	1 573	19399
13 0 53 018	Dobbin	Güstrow	404	18292
08 2 35 018	Dobel	Calw	2 287	75335
12 0 61 084	Doberburg	Dahme-Spreewald	131	15868
12 0 62 092	Doberlug-Kirchhain, Stadt	Elbe-Elster	7 792	03253
14 3 74 080	Doberschütz	Delitzsch	4 658	04838
01 0 57 016	Dobersdorf	Plön	1 147	24232
16 0 77 003	Dobitschen	Altenburger Land	650	04626
15 1 51 011	Dobritz	Anhalt-Zerbst	333	39264
07 2 32 026	Dockendorf	Bitburg-Prüm	187	54636
07 2 33 018	Dockweiler	Daun	634	54552
07 2 31 023	Dodenburg	Bernkastel-Wittlich	104	54518
15 3 55 011	Dodendorf	Bördekreis	809	39171
13 0 54 023	Dodow	Ludwigslust	456	19243
14 3 75 030	Döbeln, Stadt	Döbeln	24 045	04720
12 0 63 064	Döberitz	Havelland	803	14727
12 0 71 044	Döbern, Stadt	Spree-Neiße	4 186	03159
14 3 74 070	Döbernitz	Delitzsch	2 860	04509
15 2 65 008	Döblitz	Saalkreis	193	06198
14 3 89 090	Döbrichau	Torgau-Oschatz	348	04886
15 2 56 019	Döbris	Burgenlandkreis	71	06727
16 0 71 013	Döbritschen	Weimarer Land	238	99441
16 0 75 016	Döbritz	Saale-Orla-Kreis	211	07381
09 4 75 120	Döhlau	Hof	3 913	95182
15 3 62 026	Döhren	Ohrekreis	226	39356
15 2 65 009	Dölbau	Saalkreis	1 246	06184

1) * Bedeutet, daß die Gemeinde mehrere Postleitzahlen hat;
die hier genannte Zahl ist diejenige des Verwaltungssitzes der Gemeinde.

4 Gemeinden in alphabetischer Ordnung mit Schlüsselnummer,
Bevölkerung und Postleitzahl am 31.12.1998

D

Schlüssel- nummer	Gemeinde	Kreis/Landkreis	Bevöl- kerung	Post- leit- zahl 1)
12 0 70 076	Dölln	Prignitz	210	16866
12 0 62 100	Döllingen	Elbe-Elster	475	04928
15 2 65 010	Döllnitz	Saalkreis	1 368	06184
16 0 67 011	Döllstädt	Gotha	1 305	99100
13 0 54 024	Dömitz, Stadt	Ludwigslust	2 754	19303
15 3 70 024	Dönitz	Altmarkkreis Salzwedel	159	38486
05 7 66 024	Dörentrup	Lippe	8 716	32694
09 4 73 120	Dörfler-Esbach	Coburg	4 102	96487
07 1 41 030	Dörnberg	Rhein-Lahn-Kreis	583	56379
01 0 57 017	Dörnigk	Plön	265	24326
15 3 58 010	Dörnitz	Jerichower Land	254	39291
14 1 81 070	Dörnthäl	Mittlerer Erzgebirgskreis	1 212	09509
03 4 54 008	Dörpen	Emsland	4 374	26892
01 0 58 042	Dörphof	Rendsburg-Eckernförde	750	24398
01 0 51 023	Dörpling	Dithmarschen	629	25794
01 0 59 020	Dörpstedt	Schleswig-Flensburg	562	24869
07 1 33 025	Dörrebach	Bad Kreuznach	740	55444
07 3 37 019	Dörrenbach	Südliche Weinstraße	957	76889
07 3 33 016	Dörrmoschel	Donnersbergkreis	168	67806
07 1 41 031	Dörscheid	Rhein-Lahn-Kreis	425	56348
07 1 41 032	Dörsdorf	Rhein-Lahn-Kreis	409	56370
16 0 76 016	Dörtendorf	Greiz	210	07950
07 1 40 031	Dörth	Rhein-Hunsrück-Kreis	518	56281
03 3 61 003	Dörverden	Verden	9 570	27313
08 1 26 020	Dörzbach	Hohenlohekreis	2 295	74677
16 0 73 017	Dörschütz	Saalfeld-Rudolstadt	315	07429
15 2 56 020	Dörschwitz	Burgenlandkreis	929	06712
15 2 65 011	Döbel	Saalkreis	358	06198
03 4 58 003	Döttlingen	Oldenburg	5 685	27801
07 1 38 013	Döttesfeld	Neuwied	664	56305
08 3 37 032	Dogern	Waldshut	2 334	79804
07 2 33 019	Dohm-Lammersdorf	Daun	163	54576
14 2 87 090	Dohma	Sächsische Schweiz	2 028	01796
14 2 87 100	Dohna, Stadt	Sächsische Schweiz	3 862	01809
15 1 59 008	Dohndorf	Köthen	365	06369

1) * Bedeutet, daß die Gemeinde mehrere Postleitzahlen hat;
die hier genannte Zahl ist diejenige des Verwaltungssitzes der Gemeinde.

4 Gemeinden in alphabetischer Ordnung mit Schlüsselnummer,
Bevölkerung und Postleitzahl am 31.12.1998

D

Schlüssel- nummer	Gemeinde	Kreis/Landkreis	Bevöl- kerung	Post- leit- zahl 1)
07 1 35 021	Dohr	Cochem-Zell	617	56812
03 4 54 009	Dohren	Emsland	1 137	49770
03 3 53 006	Dohren	Harburg	933	21255
12 0 64 112	Dolgelin	Märkisch-Oderland	521	15306
13 0 55 017	Dolgen	Mecklenburg-Strelitz	949	17258
12 0 61 088	Dolgenbrodt	Dahme-Spreewald	307	15754
07 3 39 013	Dolgesheim	Mainz-Bingen	1 022	55278
03 4 57 007	Dollart	Leer	1 332	26831
15 3 62 027	Dolle	Ohrekreis	531	39517
03 3 59 012	Dollern	Stade	1 792	21739
01 0 59 106	Dollerup	Schleswig-Flensburg	1 017	24989
12 0 61 092	Dolligen	Dahme-Spreewald	145	15913
09 1 76 121	Dollnstein, Markt	Eichstätt	2 915	91795
01 0 59 021	Dollrothfeld	Schleswig-Flensburg	249	24392
09 5 71 137	Dombühl, Markt	Ansbach	1 638	91601
15 3 55 012	Domersleben	Bördekreis	1 191	39164
07 1 40 202	Dommershausen	Rhein-Hunsrück-Kreis	1 229	56290
14 3 89 100	Dommitzsch, Stadt	Torgau-Oschatz	2 690	04880
15 2 65 012	Domnitz	Saalkreis	817	06420
12 0 71 048	Domsdorf	Spree-Neiße	237	03116
13 0 60 016	Domsühl	Parchim	1 150	19374
08 3 26 012	Donaueschingen, Stadt	Schwarzwald-Baar-Kreis	20 930	78166
09 3 75 130	Donaustauf, Markt	Regensburg	3 716	93093
09 7 79 131	Donauwörth, Stadt	Donau-Ries	17 763	86609
16 0 65 013	Donndorf	Kyffhäuserkreis	903	06571
09 6 78 124	Donnersdorf	Schweinfurt	1 886	97499
07 3 40 007	Donsieders	Südwestpfalz	1 081	66978
08 1 17 015	Donzdorf, Stadt	Göppingen	11 200	73072
13 0 58 025	Dorf Mecklenburg	Nordwestmecklenburg	2 986	23972
12 0 68 096	Dorf-Zechlin	Ostprignitz-Ruppin	392	16837
14 1 77 070	Dorfchemnitz b. Sayda	Freiberg	1 911	09619
09 1 77 115	Dorfen, Stadt	Erding	12 312	84405
14 2 90 100	Dorfhain	Weißeritzkreis	1 298	01738
09 6 76 118	Dorfprozelten	Miltenberg	1 956	97904
05 1 62 004	Dormagen, Stadt	Neuss	62 715	41539 *

1) * Bedeutet, daß die Gemeinde mehrere Postleitzahlen hat;
die hier genannte Zahl ist diejenige des Verwaltungssitzes der Gemeinde.

4 Gemeinden in alphabetischer Ordnung mit Schlüsselnummer,
Bevölkerung und Postleitzahl am 31.12.1998

0

Schlüssel- nummer	Gemeinde	Kreis/Landkreis	Bevöl- kerung	Post- leit- zahl 1)
08 4 17 015	Dornmettingen	Zollernalbkreis	1 079	72358
09 4 74 119	Dornmitz	Forchheim	1 898	91077
07 3 39 201	Dorn-Dürkheim	Mainz-Bingen	902	67585
15 1 71 015	Dorna	Wittenberg	196	06901
15 1 59 009	Dornbock	Köthen	371	06369
06 5 33 004	Dornburg	Limburg-Weilburg	8 620	65599
15 1 51 012	Dornburg	Anhalt-Zerbst	319	39264
16 0 74 013	Dornburg/Saale, Stadt	Saale-Holzland-Kreis	1 005	07778
16 0 73 019	Dorndorf	Saalfeld-Rudolstadt	103	07407
16 0 63 018	Dorndorf	Wartburgkreis	3 067	36460
16 0 74 014	Dorndorf-Stednitz	Saale-Holzland-Kreis	2 088	07778
08 3 25 012	Dornhan, Stadt	Rottweil	6 126	72175
16 0 70 008	Dornheim	Ilm-Kreis	571	99310
07 1 41 033	Dornholzhausen	Rhein-Lahn-Kreis	236	56357
08 4 25 031	Dornstadt	Alb-Donau-Kreis	8 477	89160
15 2 65 013	Dornstedt	Saalkreis	811	06179
08 2 37 019	Dornstetten, Stadt	Freudenstadt	7 648	72280
12 0 72 068	Dornswalde	Teltow-Fläming	162	15837
03 4 52 004	Dornum, Flecken	Aurich	2 196	26553
03 4 52 005	Dornumersiel	Aurich	1 041	26553
07 1 31 018	Dorsel	Ahrweiler	198	53533
07 1 33 026	Dorsheim	Bad Kreuznach	628	55452
15 3 62 028	Dorst	Ohrekreis	191	39638
03 1 58 010	Dorstadt	Wolfenbüttel	706	38312
05 5 62 012	Dorsten, Stadt	Recklinghausen	80 978	46284 *
05 9 13 000	Dortmund, Stadt	Kreisfreie Stadt	591 733	44135 *
03 3 52 012	Dorum	Cuxhaven	3 016	27632
08 2 26 012	Dossenheim	Rhein-Neckar-Kreis	11 553	69221
12 0 68 100	Dossow	Ostprignitz-Ruppin	530	16909
08 4 17 016	Dotternhausen	Zollernalbkreis	1 782	72359
12 0 71 052	Drachhausen	Spree-Neiße	902	03185
09 2 76 120	Drachselsried	Regen	2 362	94256
15 3 55 013	Drackenstein	Bördekreis	441	39365
08 1 17 016	Drackenstein	Göppingen	404	73345
03 3 53 007	Drage	Harburg	3 043	21423

1) * Bedeutet, daß die Gemeinde mehrere Postleitzahlen hat;
die hier genannte Zahl ist diejenige des Verwaltungssitzes der Gemeinde.

4 Gemeinden in alphabetischer Ordnung mit Schlüsselnummer,
Bevölkerung und Postleitzahl am 31.12.1998

D

Schlüssel- nummer	Gemeinde	Kreis/Landkreis	Bevöl- kerung	Post- leit- zahl 1)
01 0 61 024	Drage	Steinburg	259	25582
01 0 54 023	Drage	Nordfriesland	579	25878
16 0 75 017	Dragensdorf	Saale-Orla-Kreis	71	07907
13 0 58 026	Dragun	Nordwestmecklenburg	796	19205
12 0 67 116	Drahendorf	Oder-Spree	45	15848
12 0 61 096	Drahnsdorf	Dahme-Spreewald	484	15938
03 2 56 005	Drakenburg, Flecken	Nienburg (Weser)	1 764	31623
03 3 52 013	Drangstedt	Cuxhaven	1 385	27624
12 0 68 104	Dranse	Ostprignitz-Ruppin	1 059	16909
03 1 52 006	Dransfeld, Stadt	Göttingen	4 351	37127
13 0 61 008	Dranske	Rügen	2 513	18556
15 2 56 021	Draschwitz	Burgenlandkreis	602	06712
12 0 62 108	Drasdo	Elbe-Elster	190	04938
16 0 75 018	Dreba	Saale-Orla-Kreis	302	07806
14 1 81 080	Drebach	Mittlerer Erzgebirgskreis	2 576	09430
03 2 51 013	Drebber	Diepholz	2 963	49457
12 0 71 056	Drebkau, Stadt	Spree-Neiße	3 125	03116
15 2 66 011	Drebsdorf	Sangerhausen	138	06528
13 0 57 024	Drechow	Nordvorpommern	280	18465
07 2 33 210	Drees	Daun	166	53520
13 0 53 019	Dreetz	Güstrow	238	18249
12 0 68 109	Dreetz	Ostprignitz-Ruppin	1 292	16845
01 0 60 018	Dreggers	Segeberg	53	23845
12 0 71 060	Drehnow	Spree-Neiße	676	03185
06 4 38 002	Dreieich, Stadt	Offenbach	39 839	63303
07 1 43 215	Dreifelden	Westerwaldkreis	312	57629
14 3 89 110	Dreiheide	Torgau-Oschatz	2 542	04860
07 1 43 011	Dreikirchen	Westerwaldkreis	952	56414
15 3 55 014	Dreileben	Bördekreis	700	39365
13 0 54 025	Dreilützow	Ludwigslust	481	19243
07 2 31 024	Dreis	Bernkastel-Wittlich	1 361	54518
07 2 33 020	Dreis-Brück	Daun	949	54552
07 1 43 216	Dreisbach	Westerwaldkreis	583	56472
07 3 33 017	Dreisen	Donnersbergkreis	984	67816
16 0 75 019	Dreitzsch	Saale-Orla-Kreis	461	07819

1) * Bedeutet, daß die Gemeinde mehrere Postleitzahlen hat;
die hier genannte Zahl ist diejenige des Verwaltungssitzes der Gemeinde.

4 Gemeinden in alphabetischer Ordnung mit Schlüsselnummer,
Bevölkerung und Postleitzahl am 31.12.1998

D

Schlüssel- nummer	Gemeinde	Kreis/Landkreis	Bevöl- kerung	Post- leitz- zahl 1)
01 0 54 024	Dreisdorf	Nordfriesland	1 145	25853
05 5 70 016	Drensteinfurt, Stadt	Warendorf	13 807	48317
03 2 51 014	Drentwede	Diepholz	1 031	49406
13 0 61 009	Dreschvitz	Rügen	779	18573
14 2 62 000	Dresden, Stadt	Kreisfreie Stadt	452 827	01067 *
03 3 53 008	Drestedt	Harburg	707	21279
12 0 69 144	Dretzen	Potsdam-Mittelmark	191	14793
13 0 59 020	Drewelow	Ostvorpommern	180	17392
12 0 68 112	Drewen	Ostprignitz-Ruppin	266	16866
12 0 71 064	Drewitz	Spree-Neiße	469	03197
15 3 58 011	Drewitz	Jerichower Land	449	39291
06 5 32 007	Driedorf	Lahn-Dill-Kreis	5 288	35759
12 0 71 068	Drieschnitz-Kahsel	Spree-Neiße	385	03130
03 3 52 014	Driftsethe	Cuxhaven	591	27628
12 0 66 060	Drochow	Oberspreewald-Lausitz	292	01994
03 3 59 013	Drochtersen	Stade	11 979	21706
16 0 73 021	Dröbischau	Saalfeld-Rudolstadt	580	07426
14 1 78 110	Dröda	Vogtlandkreis	217	08606
13 0 54 026	Drönnewitz	Ludwigslust	356	19243
16 0 77 004	Drogen	Altenburger Land	177	04626
16 0 73 107	Drognitz	Saalfeld-Rudolstadt	779	07338
15 3 52 005	Drohndorf	Aschersleben-Staßfurt	560	06456
05 9 66 008	Drolshagen, Stadt	Olpe	12 219	57489
15 1 59 010	Drosa	Köthen	723	06369
15 2 56 022	Droßdorf	Burgenlandkreis	738	06712
15 2 56 023	Droyßig	Burgenlandkreis	2 011	06722
15 3 69 009	Drübeck	Wernigerode	1 440	38871
15 3 55 015	Druxberge	Bördekreis	451	39365
12 0 61 100	Duben	Dahme-Spreewald	577	15926
13 0 59 021	Ducherow	Ostvorpommern	2 417	17398
07 1 33 027	Duchroth	Bad Kreuznach	589	55585
13 0 52 019	Duckow	Demmin	319	17139
07 2 32 027	Dudelndorf	Bitburg-Prüm	1 138	54647
13 0 57 025	Dudendorf	Nordvorpommern	169	18334
07 3 38 007	Dudenhofen	Ludwigshafen	5 628	67373

1) * Bedeutet, daß die Gemeinde mehrere Postleitzahlen hat;
die hier genannte Zahl ist diejenige des Verwaltungssitzes der Gemeinde.

4 Gemeinden in alphabetischer Ordnung mit Schlüsselnummer,
Bevölkerung und Postleitzahl am 31.12.1998

D

Schlüssel- nummer	Gemeinde	Kreis/Landkreis	Bevöl- kerung	Post- leitz- zahl 1)
03 1 52 007	Duderstadt, Stadt	Göttingen	23 285	37115
15 1 51 013	Düben	Anhalt-Zerbst	318	06869
12 0 62 112	Dübrichen	Elbe-Elster	218	03253
01 0 53 024	Düchelsdorf	Herzogtum Lauenburg	145	23847
03 3 59 014	Düdenbüttel	Stade	847	21709
05 5 58 016	Dülmen, Stadt	Coesfeld	46 005	48249
13 0 54 027	Dümmer	Ludwigslust	1 105	19073
07 1 31 501	Dümpelfeld	Ahrweiler	736	53520
07 1 35 022	Dünfus	Cochem-Zell	303	56754
07 1 35 023	Düngenheim	Cochem-Zell	1 299	56761
03 4 58 004	Dünsen	Oldenburg	1 229	27243
16 0 64 014	Dünwald	Unstrut-Hainich-Kreis	2 585	99974
08 3 27 011	Dürbheim	Tuttlingen	1 540	78589
05 3 58 008	Düren, Stadt	Düren	90 057	52349 *
08 4 26 035	Dürmentingen	Biberach	2 525	88525
08 4 26 036	Dürnau	Biberach	424	88422
08 1 17 017	Dürnau	Göppingen	2 034	73105
12 0 61 104	Dürrenhofe	Dahme-Spreewald	300	15910
14 1 73 050	Dürrenuhlsdorf	Chemnitzer Land	606	08396
14 2 86 060	Dürrhennersdorf	Löbau-Zittau	1 263	02708
07 1 38 014	Dürrholz	Neuwied	1 119	56307
09 7 74 127	Dürrlauingen	Günzburg	1 875	89350
14 2 87 110	Dürrröhrsdorf-Dittersbach	Sächsische Schweiz	4 358	01833
09 5 71 139	Dürrwangen, Markt	Ansbach	2 639	91602
15 3 63 027	Düsedau	Stendal	370	39606
05 1 11 000	Düsseldorf, Stadt	Kreisfreie Stadt	568 440	40213 *
13 0 52 020	Düvier	Demmin	577	17121
09 3 75 131	Duggendorf	Regensburg	1 471	93182
03 2 54 037	Duingen, Flecken	Hildesheim	3 087	31089
05 1 12 000	Duisburg, Stadt	Kreisfreie Stadt	523 311	47051 *
13 0 51 018	Dummerstorf	Bad Doberan	2 584	18196
08 3 25 014	Dunningen	Rottweil	5 514	78655
01 0 54 025	Dunsum	Nordfriesland	84	25938
03 4 62 002	Dunum	Wittmund	1 195	26427
07 3 36 017	Dunzweiler	Kusel	1 021	66916

1) * Bedeutet, daß die Gemeinde mehrere Postleitzahlen hat;
die hier genannte Zahl ist diejenige des Verwaltungssitzes der Gemeinde.

4 Gemeinden in alphabetischer Ordnung mit Schlüsselnummer,
Bevölkerung und Postleitzahl am 31.12.1998

D

Schlüssel- nummer	Gemeinde	Kreis/Landkreis	Bevöl- kerung	Post- leit- zahl 1)
07 2 33 211	Duppach	Daun	317	54597
09 7 80 120	Durach	Oberallgäu	6 194	87471
08 3 17 021	Durbach	Ortenaukreis	3 926	77770
08 3 27 012	Durchhausen	Tuttlingen	893	78591
08 1 36 015	Durlangen	Ostalbkreis	2 939	73568
08 2 16 009	Durmertsheim	Rastatt	11 262	76448
08 4 16 011	Dußlingen	Tübingen	4 731	72144
01 0 53 025	Duvensee	Herzogtum Lauenburg	521	23898

1) * Bedeutet, daß die Gemeinde mehrere Postleitzahlen hat;
die hier genannte Zahl ist diejenige des Verwaltungssitzes der Gemeinde.

4 Gemeinden in alphabetischer Ordnung mit Schlüsselnummer,
Bevölkerung und Postleitzahl am 31.12.1998

E

Schlüssel- nummer	Gemeinde	Kreis/Landkreis	Bevöl- kerung	Post- leit- zahl 1)
E				
16 0 65 014	Ebeleben, Stadt	Kyffhäuserkreis	3 332	99713
09 6 74 129	Ebelsbach	Haßberge	4 075	97500
15 3 62 029	Ebendorf	Ohrekreis	1 967	39179
16 0 67 012	Ebenheim	Gotha	274	99869
09 4 78 120	Ebensfeld, Markt	Lichtenfels	5 676	96250
16 0 63 019	Ebenshausen	Wartburgkreis	304	99826
08 4 36 024	Ebenweiler	Ravensburg	1 006	88370
08 2 26 013	Eberbach, Stadt	Rhein-Neckar-Kreis	15 754	69412
08 1 18 012	Eberdingen	Ludwigsburg	6 428	71735
09 1 90 120	Eberfing	Weilheim-Schongau	1 202	82390
03 1 52 008	Ebergötzen	Göttingen	1 989	37136
08 4 26 038	Eberhardzell	Biberach	3 759	88436
03 2 54 012	Eberholzen	Hildesheim	703	31079
09 3 71 118	Ebermannsdorf	Amberg-Weizsach	2 442	92263
09 4 74 121	Ebermannstadt, Stadt	Forchheim	6 764	91320
09 6 74 130	Ebern, Stadt	Haßberge	7 548	96106
07 1 43 012	Ebernhahn	Westerwaldkreis	1 247	56424
14 3 75 040	Ebersbach	Döbeln	1 173	04720
14 2 85 050	Ebersbach	Riesa-Großenhain	4 110	01561
08 1 17 018	Ebersbach an der Fils, Stadt	Göppingen	15 959	73061
08 4 36 093	Ebersbach-Musbach	Ravensburg	1 729	88371
14 2 86 070	Ebersbach/Sa., Stadt	Löbau-Zittau	10 965	02730
09 1 75 115	Ebersberg, Stadt	Ebersberg	10 441	85560
06 6 31 004	Ebersburg	Fulda	4 516	36157
03 3 57 012	Ebersdorf	Rotenburg (Wümme)	1 157	27432
14 2 86 080	Ebersdorf	Löbau-Zittau	1 215	02708
09 4 73 121	Ebersdorf b. Coburg	Coburg	6 311	96237
16 0 75 021	Ebersdorf/Thüringen	Saale-Orla-Kreis	2 919	07368
09 7 74 129	Ebershausen	Günzburg	627	86491
15 2 56 024	Ebersroda	Burgenlandkreis	205	06632
08 1 25 021	Eberstadt	Heilbronn	3 042	74246
16 0 71 015	Eberstedt	Weimarer Land	224	99518
12 0 60 052	Eberswalde, Stadt	Barnim	46 250	16225 *
07 1 41 034	Ebertshausen	Rhein-Lahn-Kreis	138	56370

1) * Bedeutet, daß die Gemeinde mehrere Postleitzahlen hat;
die hier genannte Zahl ist diejenige des Verwaltungssitzes der Gemeinde.

4 Gemeinden in alphabetischer Ordnung mit Schlüsselnummer,
Bevölkerung und Postleitzahl am 31.12.1998

E

Schlüssel- nummer	Gemeinde	Kreis/Landkreis	Bevöl- kerung	Post- leit- zahl 1)
07 3 32 012	Ebertsheim	Bad Dürkheim	1 455	67280
08 2 35 020	Ebhausen	Calw	4 751	72224
09 3 77 115	Ebnath	Tirschenreuth	1 509	95683
09 4 71 128	Ebrach, Markt	Bamberg	1 998	96157
08 3 15 028	Ebringen	Breisgau-Hochschwarzwald	2 551	79285
06 5 34 008	Ebsdorfergrund	Marburg-Biedenkopf	8 915	35085
03 3 60 006	Ebstorf, Flecken	Uelzen	5 196	29574
03 3 55 015	Echem	Lüneburg	859	21379
09 2 74 124	Eching	Landshut	2 974	84174
09 1 78 120	Eching	Freising	12 100	85386
09 1 81 115	Eching a. Ammersee	Landsberg a. Lech	1 433	82279
07 2 32 028	Echternacherbrück	Bitburg-Prüm	572	54668
07 2 32 029	Echtershausen	Bitburg-Prüm	116	54636
06 4 40 006	Echzell	Wetteraukreis	6 059	61209
15 2 56 025	Eckartsberga, Stadt	Burgenlandkreis	1 977	06648
07 3 31 017	Eckelsheim	Alzey-Worms	517	55599
07 1 33 028	Eckenroth	Bad Kreuznach	228	55444
09 5 72 121	Eckental, Markt	Erlangen-Höchststadt	14 252	90542
01 0 58 043	Eckernförde, Stadt	Rendsburg-Eckernförde	22 920	24340
09 4 72 131	Eckersdorf	Bayreuth	5 046	95488
07 1 34 021	Eckersweiler	Birkenfeld	175	55777
07 2 31 025	Eckfeld	Bernkastel-Wittlich	387	54531
01 0 61 025	Ecklak	Steinburg	353	25572
16 0 61 026	Ecklingerode	Eichsfeld	880	37339
16 0 68 007	Eckstedt	Sömmerda	638	99195
01 0 51 024	Eddelak	Dithmarschen	1 472	25715
15 1 59 011	Edderitz	Köthen	1 329	06388
09 3 71 119	Edelsfeld	Amberg-Weizbach	1 910	92265
03 1 57 001	Edemissen	Peine	12 107	31234
07 3 37 020	Edenkoben, Stadt	Südliche Weinstraße	6 446	67480
09 7 79 136	Ederheim	Donau-Ries	1 114	86739
06 6 34 002	Edermünde	Schwalm-Eder-Kreis	7 301	34295
15 2 66 012	Edersleben	Sangerhausen	1 250	06528
06 6 35 009	Edertal	Waldeck-Frankenberg	7 042	34549
07 3 37 021	Edesheim	Südliche Weinstraße	2 358	67483

1) * Bedeutet, daß die Gemeinde mehrere Postleitzahlen hat;
die hier genannte Zahl ist diejenige des Verwaltungssitzes der Gemeinde.

4 Gemeinden in alphabetischer Ordnung mit Schlüsselnummer,
Bevölkerung und Postleitzahl am 31.12.1998

E

Schlüssel- nummer	Gemeinde	Kreis/Landkreis	Bevöl- kerung	Post- leit- zahl 1)
03 4 51 004	Edewecht	Ammerland	18 210	26188
07 1 35 024	Ediger-Eller	Cochem-Zell	1 140	56814
08 2 26 105	Edingen-Neckarhausen	Rhein-Neckar-Kreis	13 782	68535
15 1 53 009	Edlau	Bernburg	559	06420
09 1 87 124	Edling	Rosenheim	3 764	83533
16 0 61 027	Effelder	Eichsfeld	1 476	37359
16 0 72 002	Effelder-Rauenstein	Sonneberg	4 243	96528
09 4 74 122	Effeltrich	Forchheim	2 646	91090
08 3 36 014	Efringen-Kirchen	Lörrach	7 886	79588
15 3 52 006	Egeln, Stadt	Aschersleben-Staßfurt	4 491	39435
06 4 38 003	Egelsbach	Offenbach	9 721	63329
08 2 35 022	Egenhausen	Calw	1 901	72227
09 1 79 117	Egenhofen	Fürstenfeldbruck	2 897	82281
08 3 27 013	Egesheim	Tuttlingen	600	78592
03 3 53 009	Egestorf	Harburg	2 315	21272
09 7 78 130	Egg a.d. Günz	Unterallgäu	1 121	87743
01 0 59 107	Eggebek	Schleswig-Flensburg	2 476	24852
09 2 77 116	Eggenfelden, Stadt	Rottal-Inn	12 618	84307
15 3 55 016	Eggenstedt	Bördekreis	302	39365
08 2 15 102	Eggenstein-Leopoldshafen	Karlsruhe	14 777	76344
09 7 77 124	Eggenthal	Ostallgäu	1 301	87653
03 4 59 016	Eggermühlen	Osnabrück	1 762	49577
15 3 67 007	Eggersdorf	Schönebeck	1 253	39221
12 0 64 116	Eggersdorf/Mü.	Märkisch-Oderland	352	15518
13 0 62 012	Eggesin, Stadt	Uecker-Randow	7 249	17367
08 3 37 124	Eggingen	Waldshut	1 729	79805
09 2 77 117	Eggldham	Rottal-Inn	2 434	84385
09 1 83 115	Eggikofen	Mühlndorf a. Inn	1 200	84546
09 4 74 123	Eggolsheim, Markt	Forchheim	5 985	91330
09 1 87 125	Eggstätt	Rosenheim	2 649	83125
01 0 51 026	Eggstedt	Dithmarschen	819	25721
09 2 75 120	Eging a. See, Markt	Passau	3 690	94535
09 1 90 121	Eglfing	Weilheim-Schongau	891	82436
09 1 73 120	Egling	Bad Tölz-Wolfratshausen	4 721	82544
09 1 81 116	Egling a.d. Paar	Landsberg a. Lech	1 941	86492

1) * Bedeutet, daß die Gemeinde mehrere Postleitzahlen hat;
die hier genannte Zahl ist diejenige des Verwaltungssitzes der Gemeinde.

4 Gemeinden in alphabetischer Ordnung mit Schlüsselnummer,
Bevölkerung und Postleitzahl am 31.12.1998

E

Schlüssel- nummer	Gemeinde	Kreis/Landkreis	Bevöl- kerung	Post- leit- zahl 1)
09 4 74 124	Egloffstein, Markt	Forchheim	2 145	91349
09 1 75 116	Egmating	Ebersberg	1 530	85658
12 0 61 108	Egsdorf	Dahme-Spreewald	150	15926
09 1 76 122	Egweil	Eichstätt	1 049	85116
09 1 85 127	Ehekirchen	Neuburg-Schrobenhausen	3 547	86676
09 5 71 141	Ehingen	Ansbach	2 119	91725
09 7 72 134	Ehingen	Augsburg	965	86678
08 4 25 033	Ehingen (Donau), Stadt	Alb-Donau-Kreis	24 696	89584
09 7 79 138	Ehingen a. Ries	Donau-Ries	831	86741
07 2 32 030	Ehlenz	Bitburg-Prüm	463	54636
07 1 38 015	Ehlscheid	Neuwied	1 282	56581
01 0 58 044	Ehndorf	Rendsburg-Eckernförde	542	24647
08 1 15 013	Ehningen	Böblingen	7 341	71139
07 1 41 035	Ehr	Rhein-Lahn-Kreis	81	56357
03 1 51 008	Ehra-Lessien	Gifhorn	1 538	38468
16 0 69 009	Ehrenberg	Hildburghausen	242	98660
06 6 31 005	Ehrenberg (Rhön)	Fulda	2 911	36115
03 2 51 015	Ehrenburg	Diepholz	1 759	27248
14 1 71 080	Ehrenfriedersdorf, Stadt	Annaberg	5 727	09427
08 3 15 131	Ehrenkirchen	Breisgau-Hochschwarzwald	6 379	79238
06 5 32 008	Ehringshausen	Lahn-Dill-Kreis	9 236	35630
07 3 36 018	Ehweiler	Kusel	205	66871
14 2 86 090	Eibau	Löbau-Zittau	3 639	02739
09 6 79 124	Eibelstadt, Stadt	Würzburg	2 804	97246
14 1 91 120	Eibenstock, Stadt	Aue-Schwarzenberg	7 410	08309
07 3 31 018	Eich	Alzey-Worms	3 060	67575
14 1 78 120	Eich/Sa.	Vogtlandkreis	603	08233
12 0 60 056	Eiche	Barnim	1 647	16356
07 1 32 022	Eichelhardt	Altenkirchen (Westerwald)	433	57612
07 1 32 023	Eichen	Altenkirchen (Westerwald)	636	57632
09 1 79 118	Eichenau	Fürstenfeldbruck	10 958	82223
07 1 31 021	Eichenbach	Ahrweiler	68	53533
15 3 62 030	Eichenbarleben	Ohrekreis	1 259	39167
16 0 69 011	Eichenberg	Hildburghausen	204	98553
16 0 74 016	Eichenberg	Saale-Holzland-Kreis	452	07768

1) * Bedeutet, daß die Gemeinde mehrere Postleitzahlen hat;
die hier genannte Zahl ist diejenige des Verwaltungssitzes der Gemeinde.

4 Gemeinden in alphabetischer Ordnung mit Schlüsselnummer,
Bevölkerung und Postleitzahl am 31.12.1998

E

Schlüssel- nummer	Gemeinde	Kreis/Landkreis	Bevöl- kerung	Post- leit- zahl 1)
09 6 76 119	Eichenbühl	Miltenberg	2 853	63928
09 2 79 113	Eichendorf, Markt	Dingolfing-Landau	6 640	94428
06 6 31 006	Eichenzell	Fulda	10 305	36124
12 0 62 120	Eichholz-Dröbzig	Elbe-Elster	392	03238
13 0 55 018	Eichhorst	Mecklenburg-Strelitz	299	17099
14 1 78 130	Eichigt	Vogtlandkreis	1 493	08626
09 1 76 123	Eichstätt, Stadt	Eichstätt	12 639	85072
15 3 63 028	Eichstedt (Altmark)	Stendal	473	39596
08 4 36 027	Eichstegen	Ravensburg	520	88361
08 3 15 030	Eichstetten	Breisgau-Hochschwarzwald	3 128	79356
16 0 61 028	Eichstruth	Eichsfeld	86	37318
12 0 61 112	Eichwalde	Dahme-Spreewald	5 551	15732
03 3 58 006	Eickeloh	Soltau-Fallingb.	777	29693
15 3 62 031	Eickendorf	Ohrekreis	193	39359
15 3 67 008	Eickendorf	Schönebeck	1 267	39221
03 3 51 007	Eicklingen	Celle	3 117	29358
12 0 73 128	Eickstedt	Uckermark	449	17291
08 3 35 021	Eigeltingen	Konstanz	3 311	78253
14 3 74 090	Eilenburg, Stadt	Delitzsch	19 073	04838
15 3 57 013	Eilenstedt	Halberstadt	1 181	38838
07 2 32 217	Eilscheid	Bitburg-Prüm	39	54649
15 3 57 014	Eilsdorf	Halberstadt	455	38838
15 3 55 017	Eilsleben	Bördekreis	2 338	39365
03 2 54 013	Eime, Flecken	Hildesheim	2 942	31036
08 3 36 019	Eimeldingen	Lörrach	2 132	79591
03 2 55 012	Eimen	Holzminden	1 144	37632
15 3 62 032	Eimersleben	Ohrekreis	535	39343
03 3 60 007	Eimke	Uelzen	1 010	29578
07 3 39 015	Eimsheim	Mainz-Bingen	564	55278
03 1 55 004	Einbeck, Stadt	Northeim	29 078	37574
16 0 74 017	Eineborn	Saale-Holzland-Kreis	394	07646
01 0 53 026	Einhaus	Herzogtum Lauenburg	348	23911
06 4 31 006	Einhausen	Bergstraße	5 813	64683
16 0 66 017	Einhausen	Schmalkalden-Meiningen	549	98617
07 1 37 023	Einig	Mayen-Koblenz	154	56751

1) * Bedeutet, daß die Gemeinde mehrere Postleitzahlen hat;
die hier genannte Zahl ist diejenige des Verwaltungssitzes der Gemeinde.

4 Gemeinden in alphabetischer Ordnung mit Schlüsselnummer,
Bevölkerung und Postleitzahl am 31.12.1998

E

Schlüssel- nummer	Gemeinde	Kreis/Landkreis	Bevöl- kerung	Post- leit- zahl 1)
07 3 36 019	Einöllen	Kusel	514	67753
07 3 33 018	Einselethum	Donnersbergkreis	798	67308
03 1 56 005	Eisdorf	Osterode am Harz	1 714	37534
09 1 87 126	Eiselfing	Rosenheim	2 866	83549
07 2 32 218	Eisenach	Bitburg-Prüm	324	54298
16 0 56 000	Eisenach, Stadt	Kreisfreie Stadt	44 368	99817
08 3 15 031	Eisenbach (Hochschwarzwald)	Breisgau-Hochschwarzwald	2 409	79871
09 7 77 125	Eisenberg	Ostallgäu	1 134	87637
07 3 33 019	Eisenberg (Pfalz), Stadt	Donnersbergkreis	9 664	67304
16 0 74 018	Eisenberg, Stadt	Saale-Holzland-Kreis	11 225	07607
01 0 58 045	Eisendorf	Rendsburg-Eckernförde	289	24589
09 6 79 167	Eisenheim, Markt	Würzburg	1 265	97247
12 0 67 120	Eisenhüttenstadt, Stadt	Oder-Spree	44 773	15890
07 2 31 026	Eisenschmitt	Bernkastel-Wittlich	382	54533
16 0 69 012	Eisfeld, Stadt	Hildburghausen	5 956	98673
07 1 41 036	Eisighofen	Rhein-Lahn-Kreis	258	56370
09 6 79 126	Eisingen	Würzburg	3 491	97249
08 2 36 011	Eisingen	Enzkreis	4 458	75239
15 2 60 017	Eisleben, Lutherstadt	Mansfelder Land	21 944	06295
08 1 17 019	Eisligen/ Fils, Stadt	Göppingen	19 706	73054
07 1 43 013	Eitelborn	Westerwaldkreis	2 644	56337
09 1 76 124	Eitensheim	Eichstätt	2 190	85117
06 6 31 007	Eiterfeld	Fulda	7 738	36132
05 3 82 016	Eitorf	Rhein-Sieg-Kreis	19 038	53783
09 1 77 116	Eitting	Erding	1 962	85462
13 0 57 026	Eixen	Nordvorpommern	409	18334
01 0 59 022	Ekenis	Schleswig-Flensburg	242	24392
03 1 58 011	Elbe	Wolfenbüttel	1 909	38274
07 1 32 024	Elben	Altenkirchen (Westerwald)	321	57580
08 3 36 020	Elbenschwand	Lörrach	182	79692
07 1 43 501	Elbingen	Westerwaldkreis	279	56459
03 1 56 006	Elbingerode	Osterode am Harz	467	37412
15 3 69 010	Elbingerode (Harz), Stadt	Wernigerode	4 160	38875
06 5 33 005	Elbtal	Limburg-Weilburg	2 666	65627
08 2 16 012	Elchesheim-Illingen	Rastatt	3 044	76477

1) * Bedeutet, daß die Gemeinde mehrere Postleitzahlen hat;
die hier genannte Zahl ist diejenige des Verwaltungssitzes der Gemeinde.

4 Gemeinden in alphabetischer Ordnung mit Schlüsselnummer,
Bevölkerung und Postleitzahl am 31.12.1998

E

Schlüssel- nummer	Gemeinde	Kreis/Landkreis	Bevöl- kerung	Post- leit- zahl 1)
09 7 75 139	Elchingen	Neu-Ulm	9 378	89275
07 1 34 022	Elchweiler	Birkenfeld	80	55765
13 0 54 028	Eldena	Ludwigslust	1 563	19294
12 0 70 080	Eldenburg	Prignitz	261	19309
03 3 51 008	Eldingen	Celle	2 247	29351
15 3 69 011	Elend	Wernigerode	779	38875
09 6 72 121	Elfershausen, Markt	Bad Kissingen	3 003	97725
16 0 70 011	Elgersburg	Ilm-Kreis	1 185	98716
16 0 75 022	Eliasbrunn	Saale-Orla-Kreis	246	07356
01 0 54 026	Elisabeth-Sophien-Koog	Nordfriesland	41	25845
07 1 32 025	Elkenroth	Altenkirchen (Westerwald)	1 850	57578
16 0 70 012	Elleben	Ilm-Kreis	827	99334
14 1 78 140	Ellefeld	Vogtlandkreis	3 327	08236
07 1 34 023	Ellenberg	Birkenfeld	58	55765
08 1 36 018	Ellenberg	Ostalbkreis	1 726	73488
15 3 70 025	Ellenberg	Altmarkkreis Salzwedel	455	29413
07 1 43 015	Ellenhausen	Westerwaldkreis	300	56242
07 1 35 025	Ellenz-Poltersdorf	Cochem-Zell	889	56821
01 0 60 019	Ellerau	Segeberg	4 836	25479
01 0 56 013	Ellerbek	Pinneberg	4 264	25474
01 0 58 046	Ellerdorf	Rendsburg-Eckernförde	513	24589
01 0 56 014	Ellerhoop	Pinneberg	1 300	25373
07 1 40 035	Ellern (Hunsrück)	Rhein-Hunsrück-Kreis	824	55497
16 0 68 008	Ellersleben	Sömmerda	329	99628
07 3 32 013	Ellerstadt	Bad Dürkheim	2 135	67158
09 7 72 136	Ellgau	Augsburg	894	86679
01 0 54 027	Ellhöft	Nordfriesland	127	25923
08 1 25 024	Ellhofen	Heilbronn	3 131	74248
09 5 77 125	Ellingen, Stadt	Weißenburg-Gunzenhausen	3 529	91792
16 0 66 018	Ellingshausen	Schmalkalden-Meiningen	316	98617
01 0 59 023	Ellingstedt	Schleswig-Flensburg	857	24870
16 0 62 005	Ellrich, Stadt	Nordhausen	6 579	99755
07 2 33 021	Ellscheid	Daun	266	54552
08 1 36 019	Ellwangen (Jagst), Stadt	Ostalbkreis	24 613	73479
07 1 34 024	Ellweiler	Birkenfeld	301	55765

1) * Bedeutet, daß die Gemeinde mehrere Postleitzahlen hat;
die hier genannte Zahl ist diejenige des Verwaltungssitzes der Gemeinde.

4 Gemeinden in alphabetischer Ordnung mit Schlüsselnummer,
Bevölkerung und Postleitzahl am 31.12.1998

E

Schlüssel- nummer	Gemeinde	Kreis/Landkreis	Bevöl- kerung	Post- leitz- zahl 1)
09 7 74 133	Ellzee	Günzburg	1 079	89352
13 0 58 027	Elmenhorst	Nordwestmecklenburg	719	23948
13 0 57 027	Elmenhorst	Nordvorpommern	781	18510
01 0 62 016	Elmenhorst	Stormarn	2 143	23869
01 0 53 027	Elmenhorst	Herzogtum Lauenburg	793	21493
13 0 51 019	Elmenhorst/Lichtenhagen	Bad Doberan	4 010	18107
03 3 52 015	Elmlohe	Cuxhaven	863	27624
01 0 56 015	Elmshorn, Stadt	Pinneberg	47 252	25335 *
07 3 32 014	Elmstein	Bad Dürkheim	2 801	67471
01 0 51 027	Elpersbüttel	Dithmarschen	766	25704
03 3 57 013	Elsdorf	Rotenburg (Wümme)	1 929	27404
05 3 62 016	Elsdorf	Erftkreis	21 675	50189
01 0 58 047	Elsdorf-Westermühlen	Rendsburg-Eckernförde	1 685	24800
09 2 73 163	Elsendorf	Kelheim	1 895	84094
09 6 76 121	Elsenfeld, Markt	Miltenberg	8 702	63820
03 4 61 004	Elsfleth, Stadt	Wesermarsch	9 003	26931
12 0 69 148	Elsholz	Potsdam-Mittelmark	321	14547
01 0 61 026	Elskop	Steinburg	180	25361
14 3 89 120	Elsnig	Torgau-Oschatz	1 820	04880
15 1 59 012	Elsnigk	Köthen	762	06386
07 1 43 218	Elsoff (Westerwald)	Westerwaldkreis	997	56479
12 0 63 068	Elstal	Havelland	1 675	14627
15 1 71 017	Elster (Elbe)	Wittenberg	2 776	06918
14 1 78 150	Elsterberg, Stadt	Vogtlandkreis	5 502	07985
14 2 92 110	Elsterheide	Kamenz	3 820	02991
14 3 79 150	Elstertrebnitz	Leipziger Land	1 403	04523
12 0 62 124	Elsterwerda, Stadt	Elbe-Elster	10 382	04910
14 2 92 120	Elstra, Stadt	Kamenz	3 235	01920
14 1 71 090	Elterlein, Stadt	Annaberg	2 640	09481
09 6 74 133	Eltmann, Stadt	Haßberge	5 653	97483
06 4 39 003	Eltville am Rhein, Stadt	Rheingau-Taunus-Kreis	16 834	65343 *
16 0 70 013	Elxleben	Ilm-Kreis	588	99334
16 0 68 009	Elxleben	Sömmerda	2 417	99189
06 5 33 006	Elz	Limburg-Weilburg	7 819	65604
08 3 16 010	Elzach, Stadt	Emmendingen	6 939	79215

1) * Bedeutet, daß die Gemeinde mehrere Postleitzahlen hat;
die hier genannte Zahl ist diejenige des Verwaltungssitzes der Gemeinde.

4 Gemeinden in alphabetischer Ordnung mit Schlüsselnummer,
Bevölkerung und Postleitzahl am 31.12.1998

E

Schlüssel- nummer	Gemeinde	Kreis/Landkreis	Bevöl- kerung	Post- leit- zahl 1)
03 2 54 014	Elze, Stadt	Hildesheim	9 646	31008
08 2 25 117	Elztal	Neckar-Odenwald-Kreis	5 907	74834
07 3 36 021	Elzweiler	Kusel	184	66887
03 3 55 016	Embsen	Lüneburg	2 362	21409
01 0 58 048	Embühren	Rendsburg-Eckernförde	212	24819
15 3 62 033	Emden	Ohrekreis	420	39343
03 4 02 000	Emden, Stadt	Kreisfreie Stadt	51 448	26721 *
08 4 25 035	Emeringen	Alb-Donau-Kreis	161	88499
08 4 25 036	Emerkingen	Alb-Donau-Kreis	737	89607
09 7 72 137	Emersacker	Augsburg	1 356	86494
01 0 58 049	Emkendorf	Rendsburg-Eckernförde	1 504	24802
16 0 67 013	Emleben	Gotha	808	99869
03 4 56 002	Emlichheim	Grafschaft Bentheim	6 397	49824
07 2 32 031	Emmelbaum	Bitburg-Prüm	81	54673
01 0 54 166	Emmelsbüll-Horsbüll	Nordfriesland	1 090	25924
07 1 40 036	Emmelshausen	Rhein-Hunsrück-Kreis	4 797	56281
08 3 16 011	Emmendingen, Stadt	Emmendingen	24 886	79312
03 3 60 008	Emmendorf	Uelzen	786	29579
05 1 54 008	Emmerich, Stadt	Kleve	28 996	46446
09 1 75 136	Emmering	Ebersberg	1 293	83550
09 1 79 119	Emmering	Fürstenfeldbruck	6 038	82275
03 2 52 005	Emmerthal	Hamel-Pyrmont	11 242	31860
09 1 71 114	Emmerting	Altötting	3 992	84547
07 1 32 026	Emmerzhausen	Altenkirchen (Westerwald)	789	57520
08 3 27 057	Emmingen-Liptingen	Tuttlingen	4 244	78576
16 0 63 023	Empfertshausen	Wartburgkreis	674	36452
08 2 37 024	Empfingen	Freudenstadt	4 665	72186
03 4 54 010	Emsbüren	Emsland	9 305	48488
05 5 66 008	Emsdetten, Stadt	Steinfurt	34 604	48282
15 2 66 013	Emseloh	Sangerhausen	617	06528
16 0 67 084	Emsetal	Gotha	3 270	99891
09 5 75 121	Emskirchen, Markt	Neustadt a.d.Aisch-Bad Windsheim	5 955	91448
12 0 69 152	Emstal	Potsdam-Mittelmark	367	14797
03 4 53 005	Emstek	Cloppenburg	10 060	49685
03 3 61 004	Emtinghausen	Verden	1 635	27321

1) * Bedeutet, daß die Gemeinde mehrere Postleitzahlen hat;
die hier genannte Zahl ist diejenige des Verwaltungssitzes der Gemeinde.

4 Gemeinden in alphabetischer Ordnung mit Schlüsselnummer,
Bevölkerung und Postleitzahl am 31.12.1998

E

Schlüssel- nummer	Gemeinde	Kreis/Landkreis	Bevöl- kerung	Post- leit- zahl 1)
09 4 72 133	Etmannsberg	Bayreuth	1 109	95517
08 3 16 012	Endingen am Kaiserstuhl, Stadt .	Emmendingen	8 453	79346
07 1 41 037	Endlichhofen	Rhein-Lahn-Kreis	168	56355
15 3 52 007	Endorf	Aschersleben-Staßfurt	363	06333
16 0 76 017	Endschütz	Greiz	409	07570
03 4 56 003	Engden	Grafschaft Bentheim	430	48465
01 0 54 167	Enge-Sande	Nordfriesland	1 092	25917
01 0 61 027	Engelbrechtsche Wildnis	Steinburg	828	25348
03 2 51 016	Engeln	Diepholz	1 070	27305
09 1 89 115	Engelsberg	Traunstein	2 709	84549
08 2 36 013	Engelsbrand	Enzkreis	4 289	75331
03 3 59 015	Engelschoff	Stade	704	21710
14 3 79 160	Engelsdorf	Leipziger Land	10 766	04439
05 3 74 008	Engelskirchen	Oberbergischer Kreis	20 568	51766
07 3 39 016	Engelstadt	Mainz-Bingen	684	55270
09 5 74 120	Engelthal	Nürnberger Land	1 138	91238
08 3 35 022	Engen, Stadt	Konstanz	9 928	78234
05 7 58 008	Enger, Stadt	Herford	19 666	32130
16 0 73 023	Engerda	Saalfeld-Rudolstadt	361	07407
15 3 70 026	Engersen	Altmarkkreis Salzwedel	578	39638
08 4 15 089	Engstingen	Reutlingen	5 106	72829
08 4 15 019	Eningen unter Achalm	Reutlingen	10 160	72800
07 3 35 004	Enkenbach-Aisenborn	Kaiserslautern	7 293	67677
07 2 31 029	Enkirch	Bernkastel-Wittlich	1 656	56850
05 9 54 008	Ennepetal, Stadt	Ennepe-Ruhr-Kreis	33 833	58256
05 5 70 020	Ennigerloh, Stadt	Warendorf	20 599	59320
07 2 35 019	Ensch	Trier-Saarburg	459	54340
09 3 71 120	Ensdorf	Amberg-Weizbach	2 217	92266
10 0 44 123	Ensdorf	Saarlouis	6 697	66806
05 9 74 012	Ense	Soest	11 752	59469
07 3 31 019	Ensheim	Alzey-Worms	457	55232
07 1 43 219	Enspel	Westerwaldkreis	241	57647
07 2 32 032	Enzen	Bitburg-Prüm	48	54646
08 2 35 025	Enzklosterle	Calw	1 351	75337
01 0 51 028	Epenwörden	Dithmarschen	763	25704

1) * Bedeutet, daß die Gemeinde mehrere Postleitzahlen hat;
die hier genannte Zahl ist diejenige des Verwaltungssitzes der Gemeinde.

4 Gemeinden in alphabetischer Ordnung mit Schlüsselnummer,
Bevölkerung und Postleitzahl am 31.12.1998

E

Schlüssel- nummer	Gemeinde	Kreis/Landkreis	Bevöl- kerung	Post- leit- zahl 1)
08 2 26 017	Epfenbach	Rhein-Neckar-Kreis	2 427	74925
08 3 25 015	Epfendorf	Rottweil	3 446	78736
10 0 43 111	Eppelborn	Neunkirchen	18 568	66571
08 2 26 018	Eppelheim, Stadt	Rhein-Neckar-Kreis	13 499	69214
07 3 31 020	Eppelsheim	Alzey-Worms	1 175	55234
07 1 35 026	Eppenberg	Cochem-Zell	246	56759
07 3 40 008	Eppenbrunn	Südwestpfalz	1 667	66957
14 1 77 080	Eppendorf	Freiberg	5 068	09575
07 1 41 038	Eppenrod	Rhein-Lahn-Kreis	648	65558
09 2 72 116	Eppenschlag	Freyung-Grafenau	966	94536
06 4 32 005	Eppertshausen	Darmstadt-Dieburg	5 803	64859
08 1 25 026	Eppingen, Stadt	Heilbronn	19 422	75031
09 7 78 134	Eppishausen	Unterallgäu	1 861	87745
06 4 36 002	Eppstein, Stadt	Main-Taunus-Kreis	13 533	65817
08 4 25 039	Erbach	Alb-Donau-Kreis	12 466	89155
07 1 40 037	Erbach	Rhein-Hunsrück-Kreis	233	55494
06 4 37 006	Erbach, Kreisstadt	Odenwaldkreis	13 082	64711
09 3 77 116	Erbendorf, Stadt	Tirschenreuth	5 300	92681
16 0 66 019	Erbenhausen	Schmalkalden-Meiningen	702	98634
07 3 31 021	Erbes-Büdesheim	Alzey-Worms	1 364	55234
15 2 60 018	Erdeborn	Mansfelder Land	1 181	06317
07 2 31 030	Erden	Bernkastel-Wittlich	402	54492
07 3 36 022	Erdesbach	Kusel	629	66887
09 1 77 117	Erding, Stadt	Erding	29 571	85435
08 1 18 014	Erdmannhausen	Ludwigsburg	4 729	71729
14 1 77 090	Erdmannsdorf	Freiberg	2 197	09573
09 1 74 118	Erdweg	Dachau	5 099	85253
09 1 81 118	Eresing	Landsberg a. Lech	1 581	86922
01 0 59 024	Erfde	Schleswig-Flensburg	2 059	24803
05 3 62 020	Erftstadt, Stadt	Erftkreis	49 854	50374
16 0 51 000	Erfurt, Stadt	Kreisfreie Stadt	202 931	99084 *
07 3 40 009	Erfweiler	Südwestpfalz	1 211	66996
09 5 75 122	Ergersheim	Neustadt a.d.Aisch-Bad Windsheim	1 175	91465
07 1 41 039	Ergeshausen	Rhein-Lahn-Kreis	136	56368
09 2 74 126	Ergolding, Markt	Landshut	10 746	84030

1) * Bedeutet, daß die Gemeinde mehrere Postleitzahlen hat;
die hier genannte Zahl ist diejenige des Verwaltungssitzes der Gemeinde.

4 Gemeinden in alphabetischer Ordnung mit Schlüsselnummer,
Bevölkerung und Postleitzahl am 31.12.1998

E

Schlüssel- nummer	Gemeinde	Kreis/Landkreis	Bevöl- kerung	Post- leit- zahl 1)
09 2 74 127	Ergoldsbach, Markt	Landshut	7 198	84061
09 1 83 116	Erharting	Mühldorf a. Inn	918	84513
09 2 77 118	Ering	Rottal-Inn	1 987	94140
08 4 35 013	Eriskirch	Bodenseekreis	4 262	88097
05 3 70 004	Erkelenz, Stadt	Heinsberg	42 942	41812
08 1 16 018	Erkenbrechtsweiler	Esslingen	2 112	73268
03 1 58 012	Erkerode	Wolfenbüttel	947	38173
09 7 78 136	Erkheim, Markt	Unterallgäu	2 936	87746
12 0 67 124	Erkner, Stadt	Oder-Spree	12 194	15537
05 1 58 004	Erkrath, Stadt	Mettmann	49 299	40699
14 1 91 130	Erla	Aue-Schwarzenberg	1 568	08340
14 1 91 140	Erlabrunn	Aue-Schwarzenberg	1 057	08349
09 6 79 128	Erlabrunn	Würzburg	1 601	97250
09 5 62 000	Erlangen, Stadt	Kreisfreie Stadt	100 775	91052 *
14 1 82 100	Erlau	Mittweida	2 458	09306
14 1 78 160	Erlbach	Vogtlandkreis	1 745	08265
09 1 71 115	Erlbach	Altötting	1 278	84567
14 1 88 080	Erlbach-Kirchberg	Stollberg	1 222	09385
08 1 25 027	Erlenbach	Heilbronn	4 726	74235
09 6 76 122	Erlenbach a. Main, Stadt	Miltenberg	9 840	63906
09 6 77 125	Erlenbach b. Marktheidenfeld ...	Main-Spessart	2 323	97837
07 3 40 010	Erlenbach bei Dahn	Südwestpfalz	373	76891
07 3 34 004	Erlenbach bei Kandel	Germersheim	693	76872
08 4 26 043	Erlenmoos	Biberach	1 494	88416
06 4 35 007	Erlensee	Main-Kinzig-Kreis	12 233	63526
08 1 18 015	Erligheim	Ludwigsburg	2 560	74391
09 6 74 223	Ermershausen	Haßberge	618	96126
15 2 61 011	Ermlitz	Merseburg-Querfurt	1 482	06184
15 3 52 008	Ermsleben, Stadt	Aschersleben-Staßfurt	2 868	06463
05 9 70 012	Erndtebrück	Siegen-Wittgenstein	8 003	57339
09 1 86 116	Ernsgaden	Pfaffenhofen a.d. Ilm	1 253	85119
07 1 35 027	Ernst	Cochem-Zell	643	56814
16 0 67 015	Ernstroda	Gotha	975	99894
07 2 32 033	Ernzen	Bitburg-Prüm	400	54668
08 4 26 044	Erolzheim	Biberach	2 872	88453

1) * Bedeutet, daß die Gemeinde mehrere Postleitzahlen hat;
die hier genannte Zahl ist diejenige des Verwaltungssitzes der Gemeinde.

4 Gemeinden in alphabetischer Ordnung mit Schlüsselnummer,
Bevölkerung und Postleitzahl am 31.12.1998

E

Schlüssel- nummer	Gemeinde	Kreis/Landkreis	Bevöl- kerung	Post- leit- zahl 1)
07 1 38 019	Erpel	Neuwied	2 535	53579
07 3 32 015	Erpolzheim	Bad Dürkheim	1 173	67167
07 1 32 027	Ersfeld	Altenkirchen (Westerwald)	53	57635
08 4 26 045	Ertingen	Biberach	5 531	88521
05 9 74 016	Erwitte, Stadt	Soest	15 425	59597
15 3 62 034	Erxleben	Ohrekreis	1 386	39343
15 3 63 029	Erxleben	Stendal	516	39606
07 3 35 005	Erzenhausen	Kaiserslautern	659	67685
06 4 32 006	Erzhausen	Darmstadt-Dieburg	6 697	64390
07 2 31 031	Esch	Bernkastel-Wittlich	470	54518
07 2 33 022	Esch	Daun	553	54585
08 1 36 020	Eschach	Ostalbkreis	1 727	73569
09 6 76 123	Eschau, Markt	Miltenberg	4 220	63863
08 3 15 033	Eschbach	Breisgau-Hochschwarzwald	1 918	79427
07 1 41 040	Eschbach	Rhein-Lahn-Kreis	212	56357
07 3 37 022	Eschbach	Südliche Weinstraße	715	76831
06 4 36 003	Eschborn, Stadt	Main-Taunus-Kreis	19 256	65760
08 3 25 071	Eschbronn	Rottweil	2 091	78664
03 4 56 004	Esche	Grafschaft Bentheim	542	49828
01 0 53 028	Escheburg	Herzogtum Lauenburg	2 275	21039
03 3 51 009	Eschede	Celle	3 963	29348
14 3 79 170	Eschefeld	Leipziger Land	602	04654
08 2 26 020	Eschelbronn	Rhein-Neckar-Kreis	2 539	74927
08 1 17 020	Eschenbach	Göppingen	2 279	73107
09 3 74 117	Eschenbach i.d. OPf., Stadt	Neustadt a.d. Waldnaab	3 913	92676
16 0 67 016	Eschenbergen	Gotha	787	99869
06 5 32 009	Eschenburg	Lahn-Dill-Kreis	10 796	35713
09 1 80 114	Eschenlohe	Garmisch-Partenkirchen	1 615	82438
15 3 62 035	Eschenrode	Ohrekreis	178	39356
03 2 55 013	Eschershausen, Stadt	Holz Minden	4 183	37632
07 2 32 220	Eschfeld	Bitburg-Prüm	179	54619
09 3 72 124	Eschlkam, Markt	Cham	3 604	93458
06 6 36 003	Eschwege, Kreisstadt	Werra-Meißner-Kreis	22 094	37269
05 3 54 012	Eschweiler, Stadt	Aachen	55 515	52249
03 4 62 003	Esens, Stadt	Wittmund	6 725	26427

1) * Bedeutet, daß die Gemeinde mehrere Postleitzahlen hat;
die hier genannte Zahl ist diejenige des Verwaltungssitzes der Gemeinde.

4 Gemeinden in alphabetischer Ordnung mit Schlüsselnummer,
Bevölkerung und Postleitzahl am 31.12.1998

E

Schlüssel- nummer	Gemeinde	Kreis/Landkreis	Bevöl- kerung	Post- leit- zahl 1)
01 0 59 109	Esgrus	Schleswig-Flensburg	869	24402
09 3 74 118	Eslarn, Markt	Neustadt a.d. Waldnaab	3 143	92693
05 9 58 016	Eslohe (Sauerland)	Hochsauerlandkreis	9 334	59889
05 7 70 008	Espelkamp, Stadt	Minden-Lübbecke	26 966	32339
06 6 33 007	Espenau	Kassel	4 883	34314
14 3 79 180	Espenhain	Leipziger Land	2 283	04579
16 0 65 015	Esperstedt	Kyffhäuserkreis	655	06567
15 2 61 012	Esperstedt	Merseburg-Querfurt	832	06279
16 0 75 023	Eßbach	Saale-Orla-Kreis	294	07924
03 3 58 007	Essel	Soltau-Fallingb.ostel	929	29690
09 6 77 126	Esselbach	Main-Spessart	2 069	97839
07 3 31 022	Esselborn	Alzey-Worms	283	55234
03 4 53 006	Essen (Oldenburg)	Cloppenburg	8 160	49632
05 1 13 000	Essen, Stadt	Kreisfreie Stadt	603 194	45127 *
09 2 74 128	Essenbach, Markt	Landshut	10 032	84051
07 3 39 017	Essenheim	Mainz-Bingen	2 935	55270
09 2 73 121	Essing, Markt	Kelheim	1 022	93343
08 1 36 021	Essingen	Ostalbkreis	6 300	73457
07 3 37 023	Essingen	Südliche Weinstraße	1 939	76879
16 0 68 011	Eßleben-Teutleben	Sömmerda	383	99628
07 2 32 034	Esslingen	Bitburg-Prüm	69	54636
08 1 16 019	Esslingen am Neckar, Stadt	Esslingen	89 722	73728 *
07 3 36 023	Eßweiler	Kusel	530	67754
15 3 70 027	Estedt	Altmarkkreis Salzwedel	444	39638
09 6 79 130	Estenfeld	Würzburg	4 716	97230
03 4 54 011	Esterwegen	Emsland	4 912	26897
07 3 32 016	Esthal	Bad Dürkheim	1 562	67472
03 3 59 016	Estorf	Stade	1 475	21727
03 2 56 006	Estorf	Nienburg (Weser)	1 805	31629
15 3 52 009	Etgersleben	Aschersleben-Staßfurt	860	39448
07 2 31 032	Etgert	Bernkastel-Wittlich	83	54424
15 3 62 036	Etingen	Ohrekreis	572	39359
07 3 36 024	Etschberg	Kusel	708	66871
09 1 80 115	Ettal	Garmisch-Partenkirchen	887	82488
07 2 32 035	Etteldorf	Bitburg-Prüm	29	54655

1) * Bedeutet, daß die Gemeinde mehrere Postleitzahlen hat;
die hier genannte Zahl ist diejenige des Verwaltungssitzes der Gemeinde.

4 Gemeinden in alphabetischer Ordnung mit Schlüsselnummer,
Bevölkerung und Postleitzahl am 31.12.1998

E

Schlüssel- nummer	Gemeinde	Kreis/Landkreis	Bevöl- kerung	Post- leit- zahl 1)
16 0 63 024	Ettenhausen a.d. Suhle	Wartburgkreis	521	99819
08 3 17 026	Ettenheim, Stadt	Ortenaukreis	11 430	77955
09 5 77 127	Ettenstatt	Weißenburg-Gunzenhausen	848	91796
16 0 71 017	Ettersburg	Weimarer Land	499	99439
07 1 43 220	Ettinghausen	Westerwaldkreis	287	56244
08 2 15 017	Ettlingen, Stadt	Karlsruhe	38 486	76275
09 7 78 137	Ettringen	Unterallgäu	3 412	86833
07 1 37 025	Ettringen	Mayen-Koblenz	2 826	56729
07 1 32 028	Etzbach	Altenkirchen (Westerwald)	1 089	57539
16 0 62 006	Etzelsrode	Nordhausen	105	99735
09 3 71 140	Etzelwang	Amberg-Weizsach	1 507	92268
09 3 74 119	Etzenricht	Neustadt a.d. Waldnaab	1 761	92694
12 0 63 072	Etzin	Havelland	312	14641
16 0 65 016	Etzleben	Kyffhäuserkreis	334	06577
09 6 78 128	Euerbach	Schweinfurt	3 061	97502
09 6 72 122	Euendorf, Markt	Bad Kissingen	1 724	97717
14 3 79 190	Eulatal	Leipziger Land	3 774	04643
07 1 32 029	Eulenberg	Altenkirchen (Westerwald)	62	57614
07 3 35 006	Eulenbis	Kaiserslautern	525	67685
07 1 35 028	Eulgem	Cochem-Zell	155	56761
14 2 72 070	Eulowitz	Bautzen	354	02692
09 7 71 129	Eurasburg	Aichach-Friedberg	1 486	86495
09 1 73 123	Eurasburg	Bad Tölz-Wolfratshausen	3 904	82547
07 2 32 221	Euscheid	Bitburg-Prüm	144	54597
05 3 66 016	Euskirchen, Stadt	Euskirchen	53 018	53879 *
09 6 77 127	Eußenheim	Main-Spessart	3 372	97776
07 3 37 024	Eußerthal	Südliche Weinstraße	963	76857
01 0 55 012	Eutin, Stadt	Ostholstein	16 897	23701
08 2 37 027	Eutingen im Gäu	Freudenstadt	5 074	72184
15 1 71 018	Eutzsch	Wittenberg	737	06888
15 3 62 037	Everingen	Ohrekreis	214	39359
03 2 54 015	Everode	Hildesheim	537	31085
03 4 62 004	Eversmeer	Wittmund	842	26556
05 5 70 024	Everswinkel	Warendorf	9 003	48351
03 1 58 013	Evessen	Wolfenbüttel	1 366	38173

1) * Bedeutet, daß die Gemeinde mehrere Postleitzahlen hat;
die hier genannte Zahl ist diejenige des Verwaltungssitzes der Gemeinde.

4 Gemeinden in alphabetischer Ordnung mit Schlüsselnummer,
Bevölkerung und Postleitzahl am 31.12.1998

E

Schlüssel- nummer	Gemeinde	Kreis/Landkreis	Bevöl- kerung	Post- leit- zahl 1)
07 1 43 221	Ewighausen	Westerwaldkreis	199	56244
16 0 66 021	Exdorf	Schmalkalden-Meiningen	618	98631
05 7 66 028	Extetal	Lippe	13 348	32699
03 2 51 017	Eydelstedt	Diepholz	1 914	49406
03 3 53 010	Eyendorf	Harburg	1 017	21376
03 2 56 007	Eystrup	Nienburg (Weser)	3 069	27324

1) * Bedeutet, daß die Gemeinde mehrere Postleitzahlen hat;
die hier genannte Zahl ist diejenige des Verwaltungssitzes der Gemeinde.

4 Gemeinden in alphabetischer Ordnung mit Schlüsselnummer,
Bevölkerung und Postleitzahl am 31.12.1998

F

Schlüssel- nummer	Gemeinde	Kreis/Landkreis	Bevöl- kerung	Post- leit- zahl 1)
F				
07 1 41 041	Fachbach	Rhein-Lahn-Kreis	1 310	56133
12 0 69 156	Fahlhorst	Potsdam-Mittelmark	119	14532
13 0 54 029	Fahrbinde	Ludwigslust	331	19288
01 0 59 026	Fahrdorf	Schleswig-Flensburg	2 236	24857
01 0 57 018	Fahren	Plön	152	24253
08 2 25 024	Fahrenbach	Neckar-Odenwald-Kreis	2 900	74864
12 0 73 132	Fahrenholz	Uckermark	171	17337
01 0 60 020	Fahrenkrug	Segeberg	1 590	23795
13 0 62 013	Fahrenwalde	Uecker-Randow	433	17309
09 1 78 123	Fahrenzhausen	Freising	3 788	85777
12 0 69 160	Fahrland	Potsdam-Mittelmark	2 327	14476
07 1 35 029	Faid	Cochem-Zell	1 098	56814
14 1 77 110	Falkenau	Freiberg	2 233	09569
14 1 81 090	Falkenbach	Mittlerer Erzgebirgskreis	486	09429
12 0 67 128	Falkenberg	Oder-Spree	167	15848
12 0 67 132	Falkenberg	Oder-Spree	174	15518
12 0 61 116	Falkenberg	Dahme-Spreewald	204	15926
09 2 77 119	Falkenberg	Rottal-Inn	3 828	84326
15 3 63 030	Falkenberg	Stendal	264	39615
12 0 62 128	Falkenberg/Elster, Stadt	Elbe-Elster	6 084	04895
12 0 64 124	Falkenberg/Mark	Märkisch-Oderland	1 658	16259
09 3 77 117	Falkenberg, Markt	Tirschenreuth	987	95685
09 2 78 120	Falkenfels	Straubing-Bogen	864	94350
12 0 64 128	Falkenhagen	Märkisch-Oderland	777	15306
12 0 70 084	Falkenhagen	Prignitz	349	16928
12 0 61 120	Falkenhain	Dahme-Spreewald	246	15938
14 2 90 110	Falkenhain	Weißeritzkreis	415	01776
14 3 83 100	Falkenhain	Muldentalkreis	2 764	04808
12 0 63 076	Falkenrehde	Havelland	721	14641
12 0 63 080	Falkensee, Stadt	Havelland	29 505	14612
07 3 33 020	Falkenstein	Donnersbergkreis	227	67808
14 1 78 170	Falkenstein/Vogtl., Stadt	Vogtlandkreis	8 381	08223
09 3 72 125	Falkenstein, Markt	Cham	3 263	93167
12 0 73 140	Falkenwalde	Uckermark	356	17291

1) * Bedeutet, daß die Gemeinde mehrere Postleitzahlen hat;
die hier genannte Zahl ist diejenige des Verwaltungssitzes der Gemeinde.

4 Gemeinden in alphabetischer Ordnung mit Schlüsselnummer,
Bevölkerung und Postleitzahl am 31.12.1998

F

Schlüssel- nummer	Gemeinde	Kreis/Landkreis	Bevöl- kerung	Post- leit- zahl 1)
03 3 58 008	Fallingb., Stadt	Soltau-Fallingb.	11 674	29683
16 0 66 022	Fambach	Schmalkalden-Meiningen	2 100	98597
09 1 80 116	Farchant	Garmisch-Partenkirchen	3 676	82490
01 0 57 090	Fargau-Pratjau	Plön	813	24256
15 2 61 013	Farnstätt	Merseburg-Querfurt	1 303	06279
07 2 35 021	Farschweiler	Trier-Saarburg	738	54317
15 3 62 038	Farsleben	Ohrekreis	924	39326
03 3 57 014	Farven	Rotenburg (Wümme)	721	27446
03 3 51 010	Faßberg	Celle	6 984	29328
09 6 76 124	Faulbach	Miltenberg	2 801	97906
13 0 52 021	Faulenrost	Demmin	815	17139
01 0 51 030	Fedderingen	Dithmarschen	275	25779
07 1 43 222	Fehl-Ritzhausen	Westerwaldkreis	802	56472
12 0 68 116	Fehrbellin, Stadt	Ostprignitz-Ruppin	3 053	16833
12 0 71 072	Fehrow	Spree-Neiße	424	03096
09 1 71 116	Feichten a.d. Alz	Altötting	1 100	84550
07 1 33 030	Feilbingert	Bad Kreuznach	1 684	67824
09 4 75 123	Fellitzsch	Hof	2 770	95183
07 2 32 036	Fellisdorf	Bitburg-Prüm	35	54636
12 0 73 144	Felchow	Uckermark	339	16278
09 1 88 118	Feldafing	Starnberg	4 203	82340
06 5 35 003	Feldatal	Vogelsbergkreis	3 014	36325
08 3 15 037	Feldberg (Schwarzwald)	Breisgau-Hochschwarzwald	1 721	79868
13 0 55 019	Feldberg, Stadt	Mecklenburg-Strelitz	2 743	17258
01 0 58 050	Felde	Rendsburg-Eckernförde	1 891	24242
12 0 69 164	Feldheim	Potsdam-Mittelmark	270	14913
01 0 62 093	Feldhorst	Stormarn	590	23858
09 2 78 121	Feldkirchen	Straubing-Bogen	1 860	94351
09 1 84 118	Feldkirchen	München	3 926	85622
09 1 87 130	Feldkirchen-Westerham	Rosenheim	9 775	83620
07 2 35 022	Fell	Trier-Saarburg	2 433	54341
08 1 19 020	Fellbach, Stadt	Rems-Murr-Kreis	42 671	70734 *
09 6 77 128	Fellen	Main-Spessart	965	97778
09 7 78 139	Fellheim	Unterallgäu	1 153	87748
01 0 58 051	Felm	Rendsburg-Eckernförde	1 106	24244

1) * Bedeutet, daß die Gemeinde mehrere Postleitzahlen hat;
die hier genannte Zahl ist diejenige des Verwaltungssitzes der Gemeinde.

4 Gemeinden in alphabetischer Ordnung mit Schlüsselnummer,
Bevölkerung und Postleitzahl am 31.12.1998

F

Schlüssel- nummer	Gemeinde	Kreis/Landkreis	Bevöl- kerung	Post- leit- zahl 1)
06 6 34 003	Felsberg, Stadt	Schwalm-Eder-Kreis	11 519	34587
07 1 32 030	Fensdorf	Altenkirchen (Westerwald)	447	57580
09 3 76 125	Fensterbach	Schwandorf	2 329	92269
12 0 69 168	Ferch	Potsdam-Mittelmark	1 266	14548
12 0 63 084	Ferchesar	Havelland	357	14715
15 3 58 012	Ferchland	Jerichower Land	731	39317
13 0 62 014	Ferdinandshof	Uecker-Randow	3 508	17379
12 0 73 148	Ferdinandshorst	Uckermark	114	17291
12 0 62 132	Fermerswalde	Elbe-Elster	210	04895
16 0 61 031	Ferna	Eichsfeld	624	37339
06 5 31 004	Fernwald	Gießen	6 646	35463
07 2 32 037	Ferschweiler	Bitburg-Prüm	854	54668
09 5 74 123	Feucht, Markt	Nürnberger Land	13 712	90537
09 5 71 145	Feuchtwangen, Stadt	Ansbach	11 998	91555
07 2 32 222	Feuerscheid	Bitburg-Prüm	353	54597
07 2 33 023	Feusdorf	Daun	593	54584
09 4 72 138	Fichtelberg	Bayreuth	2 242	95686
08 1 27 102	Fichtenau	Schwäbisch Hall	4 716	74579
08 1 27 023	Fichtenberg	Schwäbisch Hall	2 874	74427
12 0 62 136	Fichtenberg	Elbe-Elster	623	04931
12 0 69 172	Fichtenwalde	Potsdam-Mittelmark	2 028	14547
01 0 57 020	Fiefbergen	Plön	572	24217
15 2 65 014	Fienstedt	Saalkreis	271	06198
07 1 32 031	Fiersbach	Altenkirchen (Westerwald)	208	57612
08 1 16 077	Filderstadt, Stadt	Esslingen	41 644	70794
07 1 41 042	Filsen	Rhein-Lahn-Kreis	636	56341
03 4 57 008	Filsum	Leer	2 001	26849
07 1 35 030	Filz	Cochem-Zell	76	56766
13 0 56 010	Fincken	Müritzt	469	17209
07 3 33 021	Finkenbach-Gersweiler	Donnersbergkreis	362	67822
13 0 53 020	Finkenthal	Güstrow	352	17179
05 9 66 012	Finnentrop	Olpe	18 538	57413
09 1 81 120	Finning	Landsberg a. Lech	1 541	86923
09 7 73 150	Finningen	Dillingen a.d. Donau	1 558	89435
12 0 60 065	Finowfurt	Barnim	7 187	16244

1) * Bedeutet, daß die Gemeinde mehrere Postleitzahlen hat;
die hier genannte Zahl ist diejenige des Verwaltungssitzes der Gemeinde.

4 Gemeinden in alphabetischer Ordnung mit Schlüsselnummer,
Bevölkerung und Postleitzahl am 31.12.1998

F

Schlüssel- nummer	Gemeinde	Kreis/Landkreis	Bevöl- kerung	Post- leit- zahl 1)
09 1 77 118	Finsing	Erding	3 754	85464
16 0 67 017	Finsterbergen	Gotha	1 515	99898
12 0 62 140	Finsterwalde, Stadt	Elbe-Elster	20 908	03238
03 3 57 015	Fintel	Rotenburg (Wümme)	2 801	27389
03 4 57 009	Firrel	Leer	781	26835
07 2 35 025	Fisch	Trier-Saarburg	292	54439
09 7 72 141	Fischach, Markt	Augsburg	4 601	86850
07 3 35 007	Fischbach	Kaiserslautern	793	67693
14 2 92 130	Fischbach	Kamenz	990	01477
07 1 34 025	Fischbach	Birkenfeld	1 075	55743
07 3 40 011	Fischbach bei Dahn	Südwestpfalz	1 688	66996
07 2 32 038	Fischbach-Oberraden	Bitburg-Prüm	60	54675
16 0 63 026	Fischbach/Rhön	Wartburgkreis	629	36452
09 1 82 114	Fischbachau	Miesbach	5 413	83730
06 4 32 007	Fischbachtal	Darmstadt-Dieburg	2 679	64405
15 3 63 031	Fischbeck (Elbe)	Stendal	743	39524
09 7 80 121	Fischen i. Allgäu	Oberallgäu	2 840	87538
08 3 17 029	Fischerbach	Ortenaukreis	1 663	77716
08 3 36 024	Fischingen	Lörrach	588	79592
12 0 62 144	Fischwasser	Elbe-Elster	223	03238
01 0 61 028	Fitzbek	Steinburg	382	25579
01 0 53 029	Fitzen	Herzogtum Lauenburg	346	21514
09 5 71 146	Flachslanden, Markt	Ansbach	2 459	91604
07 1 41 043	Flacht	Rhein-Lahn-Kreis	1 179	65558
09 6 73 123	Fladungen, Stadt	Rhön-Grabfeld	2 407	97650
07 1 32 032	Flammersfeld	Altenkirchen (Westerwald)	1 257	57632
16 0 64 017	Flarchheim	Unstrut-Hainich-Kreis	563	99986
12 0 65 072	Flatow	Oberhavel	625	16766
15 3 62 039	Flechtlingen	Ohrekreis	1 945	39345
01 0 58 052	Fleckeby	Rendsburg-Eckernförde	1 616	24357
15 3 70 005	Flecken Apenburg	Altmarkkreis Salzwedel	1 014	38486
15 3 70 023	Flecken Diesdorf	Altmarkkreis Salzwedel	2 140	29413
12 0 68 120	Flecken Zechlin	Ostprignitz-Ruppin	785	16837
15 3 70 028	Fleetmark	Altmarkkreis Salzwedel	813	29416
08 1 25 030	Flein	Heilbronn	5 904	74223

1) * Bedeutet, daß die Gemeinde mehrere Postleitzahlen hat;
die hier genannte Zahl ist diejenige des Verwaltungssitzes der Gemeinde.

4 Gemeinden in alphabetischer Ordnung mit Schlüsselnummer,
Bevölkerung und Postleitzahl am 31.12.1998

F

Schlüssel- nummer	Gemeinde	Kreis/Landkreis	Bevöl- kerung	Post- leit- zahl 1)
08 4 36 032	Fleischwangen	Ravensburg	596	88373
07 3 37 025	Flemlingen	Südliche Weinstraße	439	76835
12 0 73 152	Flemsdorf	Uckermark	305	16306
01 0 01 000	Flensburg, Stadt	Kreisfreie Stadt	84 742	24937 *
07 2 32 223	Fleringen	Bitburg-Prüm	387	54597
15 3 63 032	Flessau	Stendal	1 083	39606
06 6 31 008	Flieden	Fulda	8 645	36103
07 2 32 039	Fließem	Bitburg-Prüm	668	54636
12 0 73 156	Flieth	Uckermark	343	17268
01 0 58 053	Flintbek	Rendsburg-Eckernförde	6 954	24220
09 1 87 131	Flintsbach a. Inn	Rosenheim	2 638	83126
03 3 52 016	Flögeln	Cuxhaven	681	27624
14 1 77 120	Flöha, Stadt	Freiberg	12 250	09557
06 4 35 008	Flörsbachtal	Main-Kinzig-Kreis	2 581	63639
06 4 36 004	Flörsheim am Main, Stadt	Main-Taunus-Kreis	18 362	65439
07 3 31 023	Flörsheim-Dalsheim	Alzey-Worms	2 997	67592
03 1 58 014	Flöthe	Wolfenbüttel	1 091	38312
16 0 66 023	Floh-Seligenthal	Schmalkalden-Meiningen	5 528	98593
07 3 31 024	Flomborn	Alzey-Worms	975	55234
07 3 31 025	Flonheim	Alzey-Worms	2 430	55237
06 4 40 007	Florstadt	Wetteraukreis	8 635	61197
09 3 74 121	Floß, Markt	Neustadt a.d. Waldnaab	3 715	92685
09 3 74 122	Flossenbürg	Neustadt a.d. Waldnaab	1 871	92696
08 3 25 070	Fluorn-Winzeln	Rottweil	3 229	78737
16 0 71 018	Flurstedt	Weimarer Land	286	99510
07 2 31 033	Flußbach	Bernkastel-Wittlich	418	54516
07 1 32 033	Fluterschen	Altenkirchen (Westerwald)	837	57614
01 0 58 054	Fockbek	Rendsburg-Eckernförde	6 138	24787
16 0 77 005	Fockendorf	Altenburger Land	965	04617
07 3 36 025	Föckelberg	Kusel	404	66887
01 0 60 021	Föhrden-Barl	Segeberg	262	25563
07 2 35 026	Föhren	Trier-Saarburg	2 532	54343
15 3 67 009	Förderstedt	Schönebeck	2 152	39443
16 0 72 005	Förritz	Sonneberg	3 820	96526
12 0 69 176	Fohrde	Potsdam-Mittelmark	1 447	14798

1) * Bedeutet, daß die Gemeinde mehrere Postleitzahlen hat;
die hier genannte Zahl ist diejenige des Verwaltungssitzes der Gemeinde.

4 Gemeinden in alphabetischer Ordnung mit Schlüsselnummer,
Bevölkerung und Postleitzahl am 31.12.1998

F

Schlüssel- nummer	Gemeinde	Kreis/Landkreis	Bevöl- kerung	Post- leit- zahl 1)
07 1 34 026	Föhren-Linden	Birkenfeld	364	55777
14 2 85 060	Folbern	Riesa-Großenhain	387	01561
08 2 16 013	Forbach	Rastatt	5 726	76596
08 3 16 013	Forchheim	Emmendingen	1 192	79362
09 4 74 126	Forchheim, Stadt	Forchheim	30 814	91301
08 1 26 028	Forchtenberg, Stadt	Hohenlohekreis	4 997	74670
09 7 79 146	Forheim	Donau-Ries	618	86735
08 2 15 021	Forst	Karlsruhe	7 282	76694
07 1 32 034	Forst	Altenkirchen (Westerwald)	619	57537
07 1 35 031	Forst (Eifel)	Cochem-Zell	386	56754
07 1 35 032	Forst (Hunsrück)	Cochem-Zell	55	56858
12 0 71 076	Forst (Lausitz), Stadt	Spree-Neiße	25 164	03149
07 3 32 017	Forst an der Weinstraße	Bad Dürkheim	722	67147
09 1 77 119	Forstern	Erding	2 560	85659
09 1 75 118	Forstinning	Ebersberg	3 126	85661
07 1 32 035	Forstmehren	Altenkirchen (Westerwald)	177	57635
06 4 37 007	Fränkisch-Crumbach	Odenwaldkreis	3 368	64407
07 3 31 026	Framersheim	Alzey-Worms	1 550	55234
09 6 77 129	Frammersbach, Markt	Main-Spessart	4 956	97833
07 3 35 009	Frankelbach	Kaiserslautern	334	67737
12 0 62 148	Frankena	Elbe-Elster	345	03253
06 6 35 010	Frankenau, Stadt	Waldeck-Frankenberg	3 686	35110
06 6 35 011	Frankenberg (Eder), Stadt	Waldeck-Frankenberg	19 121	35066
14 1 82 120	Frankenberg, Stadt	Mittweida	18 172	09669
12 0 68 124	Frankendorf	Ostprignitz-Ruppin	274	16818
16 0 71 019	Frankendorf	Weimarer Land	169	99441
07 3 32 018	Frankeneck	Bad Dürkheim	855	67468
03 3 58 009	Frankenfeld	Soltau-Fallingb.	540	27336
16 0 70 014	Frankenhain	Ilm-Kreis	973	99330
12 0 62 152	Frankenhain	Elbe-Elster	167	04936
08 1 27 103	Frankenhardt	Schwäbisch Hall	4 574	74586
16 0 66 024	Frankenheim/Rhön	Schmalkalden-Meiningen	1 299	98634
16 0 63 028	Frankenroda	Wartburgkreis	392	99826
07 3 35 010	Frankenstein	Kaiserslautern	999	67468
14 1 77 130	Frankenstein	Freiberg	1 217	09569

1) * Bedeutet, daß die Gemeinde mehrere Postleitzahlen hat;
die hier genannte Zahl ist diejenige des Verwaltungssitzes der Gemeinde.

4 Gemeinden in alphabetischer Ordnung mit Schlüsselnummer,
Bevölkerung und Postleitzahl am 31.12.1998

F

Schlüssel- nummer	Gemeinde	Kreis/Landkreis	Bevöl- kerung	Post- leit- zahl 1)
14 2 72 080	Frankenthal	Bautzen	1 093	01909
07 3 11 000	Frankenthal (Pfalz), Stadt	Kreisfreie Stadt	48 495	67227
09 6 78 130	Frankenwinheim	Schweinfurt	936	97447
12 0 53 000	Frankfurt (Oder), Stadt	Kreisfreie Stadt	75 710	15230 *
06 4 12 000	Frankfurt am Main, Stadt	Kreisfreie Stadt	643 857	60311 *
15 2 61 014	Frankleben	Merseburg-Querfurt	1 658	06259
07 3 37 026	Frankweiler	Südliche Weinstraße	968	76833
13 0 57 028	Franzburg, Stadt	Nordvorpommern	1 942	18461
07 2 35 027	Franzenheim	Trier-Saarburg	361	54316
09 1 87 132	Frasdorf	Rosenheim	2 848	83112
15 1 59 013	Fraßdorf	Köthen	232	06386
09 2 76 121	Frauenau	Regen	3 120	94258
07 1 34 027	Frauenberg	Birkenfeld	475	55776
12 0 71 080	Frauendorf	Spree-Neiße	280	03058
12 0 66 064	Frauendorf	Oberspreewald-Lausitz	831	01945
14 3 79 210	Frauendorf	Leipziger Land	385	04643
12 0 73 160	Frauenhagen	Uckermark	438	16278
09 1 75 119	Frauenneuharting	Ebersberg	1 329	83553
16 0 74 019	Frauenprießnitz	Saale-Holzland-Kreis	1 194	07774
16 0 63 029	Frauensee	Wartburgkreis	1 062	36460
14 1 77 140	Frauenstein, Stadt	Freiberg	3 575	09623
16 0 70 015	Frauenwald	Ilm-Kreis	1 334	98711
09 1 77 120	Fraunberg	Erding	3 052	85447
14 1 93 100	Fraunreuth	Zwickauer Land	5 946	08427
05 3 62 024	Frechen, Stadt	Erftkreis	46 208	50226
07 3 34 005	Freckenfeld	Germersheim	1 572	76872
15 3 52 010	Freckleben	Aschersleben-Staßfurt	846	06456
01 0 53 030	Fredeburg	Herzogtum Lauenburg	40	23909
03 2 54 016	Freden (Leine)	Hildesheim	3 645	31084
03 3 59 017	Fredenbeck	Stade	5 616	21717
12 0 73 164	Fredersdorf	Uckermark	143	16306
12 0 69 180	Fredersdorf	Potsdam-Mittelmark	431	14806
12 0 64 136	Fredersdorf-Vogelsdorf	Märkisch-Oderland	9 885	15370
01 0 60 022	Fredesdorf	Segeberg	328	23826
12 0 61 124	Freesdorf	Dahme-Spreewald	55	15926

1) * Bedeutet, daß die Gemeinde mehrere Postleitzahlen hat;
die hier genannte Zahl ist diejenige des Verwaltungssitzes der Gemeinde.

4 Gemeinden in alphabetischer Ordnung mit Schlüsselnummer,
Bevölkerung und Postleitzahl am 31.12.1998

F

Schlüssel- nummer	Gemeinde	Kreis/Landkreis	Bevöl- kerung	Post- leit- zahl 1)
12 0 70 088	Frehne	Prignitz	225	16945
07 1 33 031	Frei-Laubersheim	Bad Kreuznach	1 005	55546
08 3 16 054	Freiamt	Emmendingen	4 180	79348
08 1 18 078	Freiberg am Neckar, Stadt	Ludwigsburg	14 867	71691
14 1 77 150	Freiberg, Stadt	Freiberg	46 503	09599
03 3 59 018	Freiburg (Elbe), Flecken	Stade	2 133	21729
08 3 11 000	Freiburg im Breisgau, Stadt	Stadtkreis	200 980	79098 *
12 0 61 128	Freidorf	Dahme-Spreewald	177	15757
16 0 65 018	Freienbessingen	Kyffhäuserkreis	814	99713
16 0 61 032	Freienhagen	Eichsfeld	345	37318
12 0 65 076	Freienhagen	Oberhavel	297	16515
16 0 74 021	Freienoria	Saale-Holzland-Kreis	377	07768
06 5 35 004	Freiensteinau	Vogelsbergkreis	3 450	36399
01 0 59 182	Freienwill	Schleswig-Flensburg	1 375	24991
06 4 35 009	Freigericht	Main-Kinzig-Kreis	14 595	63579
09 3 71 121	Freihung, Markt	Amberg-Weizbach	2 675	92271
09 1 72 118	Freilassing, Stadt	Berchtesgadener Land	15 137	83395
12 0 62 156	Freileben	Elbe-Elster	330	04936
07 1 43 018	Freilingen	Westerwaldkreis	716	56244
07 3 31 027	Freimersheim	Alzey-Worms	546	55234
07 3 37 027	Freimersheim (Pfalz)	Südliche Weinstraße	935	67482
07 3 32 019	Freinsheim, Stadt	Bad Dürkheim	4 957	67251
07 1 43 019	Freirachdorf	Westerwaldkreis	653	56244
07 3 34 006	Freisbach	Germersheim	981	67361
10 0 46 111	Freisen	Sankt Wendel	8 838	66629
09 1 78 124	Freising, Stadt	Freising	39 823	85354 *
15 2 60 019	Freist	Mansfelder Land	377	06347
03 2 51 018	Freistatt	Diepholz	785	27259
14 2 90 130	Freital, Stadt	Weißeritzkreis	37 684	01705
12 0 61 132	Freiwalde	Dahme-Spreewald	355	15910
03 1 54 005	Frellstedt	Helmstedt	959	38373
03 3 52 017	Freisdorf	Cuxhaven	780	27616
09 7 79 147	Fremdingen	Donau-Ries	2 274	86742
09 4 71 131	Frensdorf	Bamberg	4 650	96158
03 4 54 012	Freren, Stadt	Emsland	4 934	49832

1) * Bedeutet, daß die Gemeinde mehrere Postleitzahlen hat;
die hier genannte Zahl ist diejenige des Verwaltungssitzes der Gemeinde.

4 Gemeinden in alphabetischer Ordnung mit Schlüsselnummer,
Bevölkerung und Postleitzahl am 31.12.1998

F

Schlüssel- nummer	Gemeinde	Kreis/Landkreis	Bevöl- kerung	Post- leit- zahl 1)
12 0 69 184	Fresdorf	Potsdam-Mittelmark	294	14552
03 4 54 013	Fresenburg	Emsland	862	49762
01 0 54 032	Fresendelf	Nordfriesland	100	25876
01 0 51 032	Frestedt	Dithmarschen	387	25727
07 3 31 028	Frettenheim	Alzey-Worms	284	67596
16 0 61 033	Fretterode	Eichsfeld	218	37318
12 0 68 128	Fretzdorf	Ostprignitz-Ruppin	392	16909
12 0 64 140	Freudenberg	Märkisch-Oderland	285	16259
09 3 71 122	Freudenberg	Amberg-Weizbach	4 081	92272
08 1 28 039	Freudenberg, Stadt	Main-Tauber-Kreis	4 127	97896
05 9 70 016	Freudenberg, Stadt	Siegen-Wittgenstein	18 168	57258
07 2 35 028	Freudenburg	Trier-Saarlouis	1 545	54450
08 2 37 028	Freudenstadt, Stadt	Freudenstadt	23 318	72250
08 1 18 016	Freudental	Ludwigsburg	2 378	74392
15 2 56 027	Freyburg (Unstrut), Stadt	Burgenlandkreis	4 539	06632
12 0 68 132	Freyenstein, Stadt	Ostprignitz-Ruppin	1 263	16918
09 3 73 126	Freystadt, Stadt	Neumarkt i.d. OPf.	8 033	92342
09 2 72 118	Freyung, Stadt	Freyung-Grafenau	7 341	94078
08 1 16 020	Frickenhausen	Esslingen	8 819	72636
09 6 79 131	Frickenhausen a. Main, Markt ...	Würzburg	1 311	97252
08 4 35 015	Frickingen	Bodenseekreis	2 568	88699
08 3 27 016	Fridingen an der Donau, Stadt ..	Tuttlingen	3 326	78567
09 1 89 118	Fridolfing	Traunstein	3 954	83413
06 4 40 008	Friedberg (Hessen), Kreisstadt ..	Wetteraukreis	26 446	61169
09 7 71 130	Friedberg, Stadt	Aichach-Friedberg	28 811	86316
03 4 62 005	Friedeburg	Wittmund	10 249	26446
15 2 60 020	Friedeburg (Saale)	Mansfelder Land	565	06347
15 2 60 021	Friedeburgerhütte	Mansfelder Land	234	06347
16 0 66 025	Friedelshausen	Schmalkalden-Meiningen	367	98634
07 3 32 020	Friedelsheim	Bad Dürkheim	1 355	67159
12 0 73 168	Friedenfelde	Uckermark	89	17268
09 3 77 118	Friedenfels	Tirschenreuth	1 400	95688
15 3 58 013	Friedensau	Jerichower Land	428	39291
15 2 61 015	Friedensdorf	Merseburg-Querfurt	297	06254
08 3 15 039	Friedenweiler	Breisgau-Hochschwarzwald	2 054	79877

1) * Bedeutet, daß die Gemeinde mehrere Postleitzahlen hat;
die hier genannte Zahl ist diejenige des Verwaltungssitzes der Gemeinde.

4 Gemeinden in alphabetischer Ordnung mit Schlüsselnummer,
Bevölkerung und Postleitzahl am 31.12.1998

F

Schlüssel- nummer	Gemeinde	Kreis/Landkreis	Bevöl- kerung	Post- leit- zahl 1)
12 0 62 160	Friedersdorf	Elbe-Elster	196	03253
12 0 62 164	Friedersdorf	Elbe-Elster	124	04916
12 0 61 136	Friedersdorf	Dahme-Spreewald	1 741	15754
12 0 64 144	Friedersdorf	Märkisch-Oderland	304	15306
15 1 54 006	Friedersdorf	Bitterfeld	2 104	06749
14 2 86 100	Friedersdorf	Löbau-Zittau	1 605	02742
16 0 70 016	Friedersdorf	Ilm-Kreis	242	98701
07 1 32 036	Friedewald	Altenkirchen (Westerwald)	1 239	57520
06 6 32 006	Friedewald	Hersfeld-Rotenburg	2 448	36289
03 1 52 009	Friedland	Göttingen	9 347	37133
13 0 55 020	Friedland, Stadt	Mecklenburg-Strelitz	7 872	17098
12 0 67 136	Friedland, Stadt	Oder-Spree	711	15848
01 0 54 034	Friedrich-Wilhelm-Lübke-Koog ...	Nordfriesland	180	25924
16 0 67 019	Friedrichroda, Stadt	Gotha	5 505	99894
15 3 52 011	Friedrichsaue	Aschersleben-Staßfurt	256	06449
15 3 64 006	Friedrichsbrunn	Quedlinburg	1 110	06507
06 4 34 002	Friedrichsdorf, Stadt	Hochtaunuskreis	24 404	61381
01 0 51 033	Friedrichsgabekoog	Dithmarschen	89	25764
01 0 58 055	Friedrichsgraben	Rendsburg-Eckernförde	53	24799
14 1 93 110	Friedrichsgrün	Zwickauer Land	1 389	08149
08 4 35 016	Friedrichshafen, Stadt	Bodenseekreis	56 809	88045 *
12 0 71 084	Friedrichshain	Spree-Neiße	879	03130
01 0 58 056	Friedrichsholm	Rendsburg-Eckernförde	446	24799
01 0 51 034	Friedrichskoog	Dithmarschen	2 441	25718
13 0 60 017	Friedrichsruhe	Parchim	755	19374
01 0 54 033	Friedrichstadt, Stadt	Nordfriesland	2 567	25840
16 0 62 007	Friedrichsthal	Nordhausen	288	99735
12 0 73 172	Friedrichsthal	Uckermark	129	16306
12 0 65 080	Friedrichsthal	Oberhavel	1 879	16515
10 0 41 511	Friedrichsthal, Stadt	Stadtverband Saarbrücken	11 895	66299
12 0 60 068	Friedrichswalde	Barnim	718	16247
16 0 67 021	Friedrichswerth	Gotha	589	99869
06 6 34 004	Frielendorf	Schwalm-Eder-Kreis	8 268	34621
16 0 67 022	Friemar	Gotha	1 214	99869
12 0 63 088	Friesack, Stadt	Havelland	2 418	14662

1) * Bedeutet, daß die Gemeinde mehrere Postleitzahlen hat;
die hier genannte Zahl ist diejenige des Verwaltungssitzes der Gemeinde.

4 Gemeinden in alphabetischer Ordnung mit Schlüsselnummer,
Bevölkerung und Postleitzahl am 31.12.1998

F

Schlüssel- nummer	Gemeinde	Kreis/Landkreis	Bevöl- kerung	Post- leit- zahl 1)
15 2 60 022	Friesdorf	Mansfelder Land	449	06543
07 1 32 037	Friesenhagen	Altenkirchen (Westerwald)	1 797	51598
08 3 17 031	Friesenheim	Ortenaukreis	12 355	77948
07 3 39 018	Friesenheim	Mainz-Bingen	583	55278
09 7 77 128	Friesenried	Ostallgäu	1 531	87654
03 4 53 007	Friesoythe, Stadt	Cloppenburg	19 504	26169
08 2 36 019	Friolzheim	Enzkreis	3 526	71292
08 3 27 017	Frittlingen	Tuttlingen	1 997	78665
06 6 34 005	Fritzlar, Stadt	Schwalm-Eder-Kreis	14 748	34560
08 3 36 025	Fröhnd	Lörrach	489	79677
16 0 68 012	Frömmstedt	Sömmerda	584	99638
05 9 78 012	Fröndenberg, Stadt	Unna	22 740	58730
16 0 67 023	Fröttstädt	Gotha	426	99880
14 3 79 220	Froburg, Stadt	Leipziger Land	6 372	04654
07 3 36 027	Frohnhofen	Kusel	566	66903
16 0 77 006	Frohnsdorf	Altenburger Land	346	04618
06 5 34 009	Fronhausen	Marburg-Biedenkopf	4 063	35112
07 1 40 039	Fronhofen	Rhein-Hunsrück-Kreis	214	55471
08 4 36 096	Fronreute	Ravensburg	4 237	88273
09 2 79 115	Frontenhausen, Markt	Dingolfing-Landau	4 201	84160
15 3 52 012	Frose	Aschersleben-Staßfurt	1 677	06464
07 1 41 044	Frücht	Rhein-Lahn-Kreis	645	56132
14 3 83 110	Fuchshain	Muldentalkreis	1 172	04683
07 1 31 022	Fuchshofen	Ahrweiler	114	53533
09 3 77 119	Fuchsmühl, Markt	Tirschenreuth	1 912	95689
09 6 72 124	Fuchsstadt	Bad Kissingen	1 786	97727
09 1 81 121	Fuchstal	Landsberg a. Lech	3 227	86925
12 0 67 140	Fünfeichen	Oder-Spree	940	15890
09 7 79 148	Fünfstetten	Donau-Ries	1 387	86681
07 1 33 032	Fürfeld	Bad Kreuznach	1 514	55546
03 4 59 017	Fürstenau, Stadt	Osnabrück	9 889	49584
03 2 55 014	Fürstenberg	Holzminde	1 331	37699
12 0 65 084	Fürstenberg/Havel, Stadt	Oberhavel	4 819	16798
09 2 72 119	Fürsteneck	Freyung-Grafenau	962	94142
09 1 79 121	Fürstenfeldbruck, Stadt	Fürstenfeldbruck	31 901	82256

1) * Bedeutet, daß die Gemeinde mehrere Postleitzahlen hat;
die hier genannte Zahl ist diejenige des Verwaltungssitzes der Gemeinde.

4 Gemeinden in alphabetischer Ordnung mit Schlüsselnummer,
Bevölkerung und Postleitzahl am 31.12.1998

F

Schlüssel- nummer	Gemeinde	Kreis/Landkreis	Bevöl- kerung	Post- leit- zahl 1)
09 2 75 121	Fürstenstein	Passau	3 496	94538
12 0 67 144	Fürstenwalde/Spree, Stadt	Oder-Spree	34 157	15517
12 0 73 180	Fürstenwerder	Uckermark	886	17291
09 2 75 122	Fürstenzell, Markt	Passau	7 533	94081
12 0 61 140	Fürstlich Drehna	Dahme-Spreewald	388	03246
06 4 31 007	Fürth	Bergstraße	10 826	64658
09 5 63 000	Fürth, Stadt	Kreisfreie Stadt	109 123	90762 *
07 1 32 038	Fürthen	Altenkirchen (Westerwald)	1 293	57539
09 7 77 129	Füssen, Stadt	Ostallgäu	13 493	87629
13 0 57 029	Fuhlendorf	Nordvorpommern	965	18356
01 0 60 023	Fuhlendorf	Segeberg	359	24649
01 0 53 031	Fuhlenhagen	Herzogtum Lauenburg	308	21493
06 6 31 009	Fulda, Stadt	Fulda	62 340	36037 *
06 6 33 008	Fuldabrück	Kassel	8 988	34277
06 6 33 009	Fulda tal	Kassel	12 509	34233
12 0 73 176	Funkenhagen	Uckermark	297	17268
09 2 74 132	Furth	Landshut	2 826	84095
09 3 72 126	Furth i. Wald, Stadt	Cham	9 640	93437
08 3 26 017	Furtwangen im Schwarzwald, Stadt	Schwarzwald-Baar-Kreis	9 918	78120
07 3 38 008	Fußgönheim	Ludwigshafen	2 630	67136

1) * Bedeutet, daß die Gemeinde mehrere Postleitzahlen hat;
die hier genannte Zahl ist diejenige des Verwaltungssitzes der Gemeinde.

4 Gemeinden in alphabetischer Ordnung mit Schlüsselnummer,
Bevölkerung und Postleitzahl am 31.12.1998

G

Schlüssel- nummer	Gemeinde	Kreis/Landkreis	Bevöl- kerung	Post- leit- zahl 1)
G				
14 2 84 040	Gablenz	Niederschles. Oberlausitzkreis ..	1 602	02953
12 0 71 088	Gablenz	Spree-Neiße	191	03058
09 7 72 145	Gablingen	Augsburg	4 563	86456
07 3 31 029	Gabsheim	Alzey-Worms	679	55288
09 1 85 131	Gachenbach	Neuburg-Schrobenhausen	2 181	86565
07 1 43 020	Gackenbach	Westerwaldkreis	563	56412
13 0 58 028	Gadebusch, Stadt	Nordwestmecklenburg	6 327	19205
15 1 71 019	Gadegast	Wittenberg	242	06918
12 0 68 136	Gadow	Ostprignitz-Ruppin	261	16909
12 0 72 072	Gadsdorf	Teltow-Fläming	150	15806
13 0 60 018	Gädebehn	Parchim	280	19089
09 6 74 139	Gädheim	Haßberge	1 288	97503
13 0 58 029	Gägelow	Nordwestmecklenburg	2 540	23968
08 1 15 015	Gärtringen	Böblingen	11 257	71116
08 1 15 016	Gäufelden	Böblingen	8 827	71126
15 3 63 033	Gagel	Stendal	129	39606
13 0 61 010	Gager	Rügen	401	18586
08 2 16 015	Gaggenau, Stadt	Rastatt	29 656	76571
14 1 77 160	Gahlenz	Freiberg	997	09569
16 0 75 026	Gahma	Saale-Orla-Kreis	314	07356
12 0 62 168	Gahro	Elbe-Elster	213	03246
12 0 71 092	Gahry	Spree-Neiße	328	03149
08 2 26 022	Gaiberg	Rhein-Neckar-Kreis	2 403	69251
08 3 35 025	Gaienhofen	Konstanz	3 096	78343
08 1 27 025	Gaildorf, Stadt	Schwäbisch Hall	12 158	74405
08 3 35 026	Gailingen am Hochrhein	Konstanz	2 755	78262
09 1 76 126	Gaimersheim, Markt	Eichstätt	9 678	85080
09 1 73 124	Gaibach	Bad Tölz-Wolfratshausen	2 877	83674
07 1 31 204	Galenberg	Ahrweiler	182	56651
13 0 60 019	Gallin	Parchim	412	19386
13 0 54 030	Gallin	Ludwigslust	519	19258
12 0 71 096	Gallinchen	Spree-Neiße	2 210	03058
09 5 75 124	Gallmersgarten	Neustadt a.d.Aisch-Bad Windsheim	790	91605
12 0 61 144	Gallun	Dahme-Spreewald	536	15749

1) * Bedeutet, daß die Gemeinde mehrere Postleitzahlen hat;
die hier genannte Zahl ist diejenige des Verwaltungssitzes der Gemeinde.

4 Gemeinden in alphabetischer Ordnung mit Schlüsselnummer,
Bevölkerung und Postleitzahl am 31.12.1998

G

Schlüssel- nummer	Gemeinde	Kreis/Landkreis	Bevöl- kerung	Post- leit- zahl 1)
01 0 54 165	Galmsbüll	Nordfriesland	664	25899
07 1 35 033	Gamlen	Cochem-Zell	525	56761
01 0 58 057	Gammelby	Rendsburg-Eckernförde	535	24340
13 0 54 031	Gammelín	Ludwigslust	470	19230
09 1 78 125	Gammelsdorf	Freising	1 380	85408
08 1 17 023	Gammelshausen	Göppingen	1 535	73108
08 4 37 031	Gammertingen, Stadt	Sigmaringen	6 795	72501
16 0 67 024	Gamstädt	Gotha	742	99192
12 0 73 184	Gandenitz	Uckermark	290	17268
03 4 58 005	Ganderkesee	Oldenburg	29 717	27777
03 2 56 008	Gandesbergen	Nienburg (Weser)	447	27324
05 3 70 008	Gangelt	Heinsberg	10 837	52538
09 2 77 121	Gangkofen, Markt	Rottal-Inn	6 508	84140
16 0 68 013	Gangloffsömmern	Sömmerda	1 087	99634
13 0 60 020	Ganzlin	Parchim	631	19395
07 1 37 027	Gappenach	Mayen-Koblenz	302	56294
03 2 53 004	Garbsen, Stadt	Hannover	63 336	30827 *
09 1 71 117	Garching a.d. Alz	Altötting	8 719	84518
09 1 84 119	Garching b. München, Stadt	München	14 903	85748
15 3 70 029	Gardelegen, Stadt	Altmarkkreis Salzwedel	12 849	39638
01 0 54 035	Garding, Kirchspiel	Nordfriesland	240	25836
01 0 54 036	Garding, Stadt	Nordfriesland	2 749	25836
12 0 70 092	Garlin	Prignitz	727	19357
15 3 63 034	Garlipp	Stendal	185	39579
12 0 63 092	Garlitz	Havelland	374	14715
13 0 54 032	Garlitz	Ludwigslust	441	19249
03 3 53 011	Garlstorf	Harburg	975	21376
09 1 80 117	Garmisch-Partenkirchen, Markt ..	Garmisch-Partenkirchen	26 588	82467
03 4 53 008	Garrel	Cloppenburg	11 285	49681
12 0 69 188	Garrey	Potsdam-Mittelmark	224	14823
09 1 83 118	Gars a. Inn, Markt	Mühlendorf a. Inn	3 751	83536
03 3 53 012	Garstedt	Harburg	1 310	21441
03 3 54 005	Gartow, Flecken	Lüchow-Dannenberg	1 458	29471
12 0 73 188	Gartz (Oder), Stadt	Uckermark	2 075	16307
13 0 59 022	Garz	Ostvorpommern	200	17419

1) * Bedeutet, daß die Gemeinde mehrere Postleitzahlen hat;
die hier genannte Zahl ist diejenige des Verwaltungssitzes der Gemeinde.

4 Gemeinden in alphabetischer Ordnung mit Schlüsselnummer,
Bevölkerung und Postleitzahl am 31.12.1998

G

Schlüssel- nummer	Gemeinde	Kreis/Landkreis	Bevöl- kerung	Post- leit- zahl 1)
12 0 68 148	Garz	Ostprignitz-Ruppin	188	16845
15 3 63 035	Garz	Stendal	180	39524
13 0 61 011	Garz/Rügen, Stadt	Rügen	1 753	18574
12 0 64 152	Garzau	Märkisch-Oderland	275	15345
12 0 64 156	Garzin	Märkisch-Oderland	228	15345
12 0 71 098	Gastrose-Kerkwitz	Spree-Neiße	1 136	03172
15 3 52 013	Gatersleben	Aschersleben-Staßfurt	2 840	06466
09 4 75 127	Gattendorf	Hof	1 192	95185
07 3 39 019	Gau-Algesheim, Stadt	Mainz-Bingen	6 284	55435
07 3 31 030	Gau-Bickelheim	Alzey-Worms	2 106	55599
07 3 39 020	Gau-Bischofsheim	Mainz-Bingen	2 066	55296
07 3 31 031	Gau-Heppenheim	Alzey-Worms	554	55234
07 3 31 032	Gau-Odernheim	Alzey-Worms	3 372	55239
07 3 31 033	Gau-Weinheim	Alzey-Worms	635	55578
16 0 76 019	Gauern	Greiz	154	07580
14 2 80 080	Gauernitz	Meißen	1 023	01665
07 3 33 022	Gauersheim	Donnersbergkreis	610	67294
07 3 33 023	Gaugrehweiler	Donnersbergkreis	528	67822
09 6 79 134	Gaukönigshofen	Würzburg	2 193	97253
01 0 51 035	Gaushorn	Dithmarschen	215	25782
14 2 72 090	Gaußig	Bautzen	2 281	02633
09 1 88 120	Gauting	Starnberg	18 593	82131
09 3 71 123	Gebenbach	Amberg-Weizbach	892	92274
12 0 72 076	Gebersdorf	Teltow-Fläming	282	15936
16 0 68 014	Gebesee, Stadt	Sömmerda	2 375	99189
07 1 32 039	Gebhardshain	Altenkirchen (Westerwald)	1 800	57580
07 1 33 033	Gebroth	Bad Kreuznach	154	55595
09 5 71 152	Gechsattel	Ansbach	1 776	91607
16 0 71 021	Gebstedt	Weimarer Land	325	99510
08 2 35 029	Gechingen	Calw	3 862	75391
06 4 40 009	Gedern, Stadt	Wetteraukreis	7 586	63688
12 0 73 192	Geesow	Uckermark	204	16307
03 4 54 014	Geeste	Emsland	10 671	49744
15 3 63 036	Geestgottberg	Stendal	437	39615
01 0 53 032	Geesthacht, Stadt	Herzogtum Lauenburg	28 937	21502

1) * Bedeutet, daß die Gemeinde mehrere Postleitzahlen hat;
die hier genannte Zahl ist diejenige des Verwaltungssitzes der Gemeinde.

4 Gemeinden in alphabetischer Ordnung mit Schlüsselnummer,
Bevölkerung und Postleitzahl am 31.12.1998

G

Schlüssel- nummer	Gemeinde	Kreis/Landkreis	Bevöl- kerung	Post- leit- zahl 1)
07 2 33 025	Gefell	Daun	78	54552
16 0 75 131	Gefell, Stadt	Saale-Orla-Kreis	3 034	07926
09 4 72 139	Gefrees, Stadt	Bayreuth	4 982	95482
16 0 70 017	Gehlberg	Ilm-Kreis	805	98559
07 1 43 223	Gehlert	Westerwaldkreis	557	57627
07 1 40 040	Gehlweiler	Rhein-Hunsrück-Kreis	243	55490
16 0 65 019	Gehofen	Kyffhäuserkreis	865	06571
03 4 59 018	Gehrde	Osnabrück	2 151	49596
15 1 51 014	Gehrden	Anhalt-Zerbst	251	39264
03 2 53 005	Gehrden, Stadt	Hannover	14 707	30989
16 0 70 018	Gehren, Stadt	Ilm-Kreis	4 070	98708
14 1 81 100	Gehringwalde	Mittlerer Erzgebirgskreis	752	09429
07 3 33 024	Gehrweiler	Donnersbergkreis	364	67724
07 2 32 040	Geichlingen	Bitburg-Prüm	360	54675
09 2 76 122	Geiersthal	Regen	2 313	94244
05 3 70 012	Geilenkirchen, Stadt	Heinsberg	27 447	52511
07 1 41 045	Geilnau	Rhein-Lahn-Kreis	372	56379
16 0 63 032	Geisa, Stadt	Wartburgkreis	3 687	36419
09 6 71 119	Geiselbach	Aschaffenburg	2 104	63826
07 3 40 012	Geiselberg	Südwestpfalz	842	67715
09 2 78 123	Geiselhöring, Stadt	Straubing-Bogen	6 632	94333
09 6 75 127	Geiselwind, Markt	Kitzingen	2 324	96160
09 1 86 122	Geisenfeld, Stadt	Pfaffenhofen a.d. Ilm	9 061	85290
16 0 74 022	Geisenhain	Saale-Heizland-Kreis	225	07646
09 2 74 134	Geisenhausen, Markt	Landshut	6 104	84144
06 4 39 004	Geisenheim, Stadt	Rheingau-Taunus-Kreis	11 740	65366
07 2 35 030	Geisfeld	Trier-Saarburg	540	54413
07 1 41 046	Geisig	Rhein-Lahn-Kreis	340	56357
14 2 90 140	Geising, Stadt	Weißeritzkreis	3 534	01778
08 3 27 018	Geisingen, Stadt	Tuttlingen	6 158	78187
16 0 61 034	Geisleden	Eichsfeld	1 189	37308
08 1 17 024	Geisligen an der Steige, Stadt	Göppingen	28 077	73312
08 4 17 022	Geisligen, Stadt	Zollernalbkreis	5 957	72351
16 0 61 035	Geismar	Eichsfeld	1 311	37308
14 3 79 230	Geithain, Stadt	Leipziger Land	7 181	04643

1) * Bedeutet, daß die Gemeinde mehrere Postleitzahlen hat;
die hier genannte Zahl ist diejenige des Verwaltungssitzes der Gemeinde.

4 Gemeinden in alphabetischer Ordnung mit Schlüsselnummer,
Bevölkerung und Postleitzahl am 31.12.1998

G

Schlüssel- nummer	Gemeinde	Kreis/Landkreis	Bevöl- kerung	Post- leit- zahl 1)
13 0 51 020	Gelbensande	Bad Doberan	2 252	18182
09 6 79 135	Gelchsheim, Markt	Würzburg	914	97255
05 1 54 012	Geldern, Stadt	Kleve	32 598	47608
09 6 78 132	Geldersheim	Schweinfurt	2 598	97505
14 1 71 110	Gelenau/Erzgeb.	Annaberg	5 352	09423
07 2 33 212	Gelenberg	Daun	98	53539
12 0 73 196	Gellmersdorf	Uckermark	209	16278
06 4 35 010	Gelnhausen, Barbarossastadt	Main-Kinzig-Kreis	21 656	63571
05 5 13 000	Gelsenkirchen, Stadt	Kreisfreie Stadt	284 085	45879 *
09 1 81 122	Geltendorf	Landsberg a. Lech	5 142	82269
01 0 59 112	Gelting	Schleswig-Flensburg	1 855	24395
01 0 59 032	Geltorf	Schleswig-Flensburg	365	24884
12 0 69 192	Geltow	Potsdam-Mittelmark	3 009	14542
07 1 41 047	Gemmerich	Rhein-Lahn-Kreis	575	56357
08 1 25 034	Gemmingen	Heilbronn	4 907	75050
08 1 18 018	Gemrigheim	Ludwigsburg	3 572	74376
07 2 32 041	Gemünd	Bitburg-Prüm	27	54673
07 1 43 224	Gemünden	Westerwaldkreis	1 148	56459
07 1 40 041	Gemünden	Rhein-Hunsrück-Kreis	1 237	55490
06 5 35 005	Gemünden (Felda)	Vogelsbergkreis	3 287	35329
06 6 35 012	Gemünden (Wohra), Stadt	Waldeck-Frankenberg	4 231	35285
09 6 77 131	Gemünden a. Main, Stadt	Main-Spessart	11 474	97737
09 7 79 149	Genderkingen	Donau-Ries	1 149	86682
08 3 17 034	Gengenbach, Stadt	Ortenaukreis	10 789	77723
12 0 64 160	Genschmar	Märkisch-Oderland	352	15328
07 3 39 021	Gensingen	Mainz-Bingen	3 060	55457
15 1 71 020	Gentha	Wittenberg	295	06918
15 3 58 014	Genthin, Stadt	Jerichower Land	14 699	39307
07 2 32 042	Gentingen	Bitburg-Prüm	64	54675
13 0 55 021	Genzkow	Mecklenburg-Strelitz	187	17099
09 3 74 123	Georgenberg	Neustadt a.d. Waldnaab	1 456	92697
09 5 76 121	Georgensgmünd	Roth	6 216	91166
16 0 67 025	Georgenthal/Thür. Wald	Gotha	2 910	99887
03 4 56 005	Georgsdorf	Grafschaft Bentheim	1 270	49828
03 4 59 019	Georgsmarienhütte, Stadt	Osnabrück	32 909	49124

1) * Bedeutet, daß die Gemeinde mehrere Postleitzahlen hat;
die hier genannte Zahl ist diejenige des Verwaltungssitzes der Gemeinde.

Schlüssel- nummer	Gemeinde	Kreis/Landkreis	Bevöl- kerung	Post- leit- zahl 1)
16 0 52 000	Gera, Stadt	Kreisfreie Stadt	116 419	07545 *
16 0 70 019	Geraberg	Ilm-Kreis	2 662	98716
08 1 27 032	Gerabronn, Stadt	Schwäbisch Hall	4 570	74582
09 4 71 133	Gerach	Bamberg	998	96161
07 1 34 028	Gerach	Birkenfeld	274	55743
09 2 77 122	Geratskirchen	Rottal-Inn	769	84552
07 3 33 025	Gerbach	Donnersbergkreis	600	67813
16 0 61 036	Gerbershausen	Eichsfeld	729	37318
15 1 53 010	Gerbitz	Bernburg	704	06429
09 6 79 136	Gerbrunn	Würzburg	6 221	97218
15 2 60 023	Gerbstedt, Stadt	Mansfelder Land	3 449	06347
03 3 60 009	Gerdau	Uelzen	1 670	29581
12 0 70 096	Gerdshagen	Prignitz	658	16928
09 1 73 126	Geretsried, Stadt	Bad Tölz-Wolfratshausen	22 693	82538
07 3 35 011	Gerhardsbrunn	Kaiserslautern	157	66894
09 5 75 125	Gerhardshofen	Neustadt a.d.Aisch-Bad Windsheim	2 277	91466
07 1 37 029	Gering	Mayen-Koblenz	388	56751
14 1 82 130	Geringswalde, Stadt	Mittweida	4 501	09326
15 1 53 011	Gerlebogk	Bernburg	413	06420
08 1 18 019	Gerlingen, Stadt	Ludwigsburg	18 433	70839
09 7 77 130	Germaringen	Ostallgäu	3 547	87656
12 0 65 088	Germendorf	Oberhavel	1 490	16767
09 1 79 123	Germering, Stadt	Fürstenfeldbruck	35 859	82110
07 3 34 007	Germersheim, Stadt	Germersheim	20 210	76726
16 0 61 037	Gernrode	Eichsfeld	1 680	37339
15 3 64 007	Gernrode, Stadt	Quedlinburg	3 867	06507
08 2 16 017	Gernsbach, Stadt	Rastatt	14 566	76593
06 4 33 004	Gernsheim, Stadt	Groß-Gerau	9 477	64579
16 0 75 029	Geroda	Saale-Orla-Kreis	292	07819
09 6 72 126	Geroda, Markt	Bad Kissingen	997	97779
09 4 75 128	Geroldsgrün	Hof	3 408	95179
09 6 79 137	Geroldshausen	Würzburg	1 177	97256
09 5 71 154	Gerolfingen	Ansbach	1 047	91726
09 1 86 125	Gerolsbach	Pfaffenhofen a.d. Ilm	3 071	85302
07 3 32 021	Gerolsheim	Bad Dürkheim	1 727	67229

1) * Bedeutet, daß die Gemeinde mehrere Postleitzahlen hat;
die hier genannte Zahl ist diejenige des Verwaltungssitzes der Gemeinde.

4 Gemeinden in alphabetischer Ordnung mit Schlüsselnummer,
Bevölkerung und Postleitzahl am 31.12.1998

G

Schlüssel- nummer	Gemeinde	Kreis/Landkreis	Bevöl- kerung	Post- leit- zahl 1)
07 2 33 026	Gerolstein, Stadt	Daun	7 479	54568
09 6 78 134	Gerolzhofen, Stadt	Schweinfurt	6 900	97447
14 1 73 060	Gersdorf	Chemnitzer Land	4 860	09355
14 3 75 050	Gersdorf b. Leisnig	Döbeln	1 319	04703
14 2 92 140	Gersdorf-Möhrsdorf	Kamenz	1 827	01920
06 6 31 010	Gersfeld (Rhön), Stadt	Fulda	6 350	36129
10 0 45 113	Gersheim	Saarpfalz-Kreis	7 196	66453
03 4 54 015	Gersten	Emsland	1 204	49838
16 0 77 007	Gerstenberg	Altenburger Land	615	04617
16 0 63 033	Gerstengrund	Wartburgkreis	67	36419
08 1 35 015	Gerstetten	Heidenheim	11 665	89547
09 7 72 147	Gersthofen, Stadt	Augsburg	19 482	86368
16 0 63 034	Gerstungen	Wartburgkreis	3 957	99834
12 0 73 200	Gerswalde	Uckermark	1 059	17268
16 0 61 038	Gerterode	Eichsfeld	444	37355
16 0 75 031	Gertewitz	Saale-Orla-Kreis	187	07389
15 3 58 015	Gerwisch	Jerichower Land	2 843	39175
09 2 74 135	Gerzen	Landshut	1 815	84175
01 0 60 024	Geschendorf	Segeberg	481	23815
05 5 54 016	Gescher, Stadt	Borken	16 466	48712
16 0 70 021	Geschwenda	Ilm-Kreis	2 433	98716
09 4 72 140	Gesees	Bayreuth	1 130	95494
05 9 74 020	Geseke, Stadt	Soest	19 749	59590
09 5 71 155	Geslau	Ansbach	1 409	91608
09 7 72 148	Gessertshausen	Augsburg	4 218	86459
09 7 76 112	Gestratz	Lindau (Bodensee)	1 172	88167
03 4 56 006	Getelo	Grafschaft Bentheim	660	49843
01 0 58 058	Gettorf	Rendsburg-Eckernförde	5 794	24214
15 2 61 017	Geusa	Merseburg-Querfurt	1 411	06217
15 2 56 028	Geußnitz	Burgenlandkreis	685	06712
05 9 54 012	Gevelsberg, Stadt	Ennepe-Ruhr-Kreis	33 854	58285
07 1 35 034	Gevenich	Cochem-Zell	707	56825
03 1 54 006	Gevensieben	Helmstedt	828	38384
03 3 52 018	Geversdorf	Cuxhaven	757	21784
14 1 71 120	Geyer, Stadt	Annaberg	4 482	09468

1) * Bedeutet, daß die Gemeinde mehrere Postleitzahlen hat;
die hier genannte Zahl ist diejenige des Verwaltungssitzes der Gemeinde.

4 Gemeinden in alphabetischer Ordnung mit Schlüsselnummer,
Bevölkerung und Postleitzahl am 31.12.1998

G

Schlüssel- nummer	Gemeinde	Kreis/Landkreis	Bevöl- kerung	Post- leit- zahl 1)
14 1 71 130	Geyersdorf	Annaberg	1 162	09456
09 6 79 138	Giebelstadt, Markt	Würzburg	4 473	97232
03 1 52 010	Gieboldehausen, Flecken	Göttingen	4 098	37434
15 2 56 029	Gieckau	Burgenthalkreis	332	06618
01 0 57 021	Giekau	Plön	1 073	24321
03 1 58 015	Gielde	Wolfenbüttel	797	38315
07 1 32 040	Gieleroth	Altenkirchen (Westerwald)	594	57610
07 2 31 035	Gielert	Bernkastel-Wittlich	169	54424
13 0 52 022	Gielow	Demmin	1 597	17139
12 0 64 164	Gielsdorf	Märkisch-Oderland	738	15345
08 1 35 016	Giengen an der Brenz, Stadt	Heidenheim	20 168	89537
07 1 37 030	Gierschnach	Mayen-Koblenz	233	56294
07 1 32 041	Giershausen	Altenkirchen (Westerwald)	106	57632
15 3 52 014	Giersleben	Aschersleben-Staßfurt	1 326	06449
16 0 67 026	Gierstädt	Gotha	973	99100
07 2 32 224	Giesdorf	Bitburg-Prüm	113	54614
03 2 54 017	Giesen	Hildesheim	9 640	31180
07 1 43 225	Giesenhausen	Westerwaldkreis	330	57612
12 0 67 148	Giesensdorf	Oder-Spree	285	15848
12 0 70 100	Giesensdorf	Prignitz	285	16928
01 0 53 033	Giesensdorf	Herzogtum Lauenburg	111	23909
15 3 70 030	Gieseritz	Altmarkkreis Salzwedel	176	29413
12 0 64 168	Gieshof-Zelliner Loose	Märkisch-Oderland	193	15324
06 5 31 005	Gießen, Universitätsstadt	Gießen	72 471	35390 *
03 1 51 009	Gifhorn, Stadt	Gifhorn	43 291	38518
09 1 88 121	Gilching	Starnberg	15 723	82205
07 1 35 035	Gillenbeuren	Cochem-Zell	253	56825
07 2 33 027	Gillendorf	Daun	1 470	54558
16 0 70 022	Gillersdorf	Ilm-Kreis	370	98701
06 6 34 006	Gilserberg	Schwalm-Eder-Kreis	3 647	34630
03 3 58 010	Gilten	Soltau-Fallingb.	1 144	29690
07 2 32 225	Gilzem	Bitburg-Prüm	368	54298
07 3 31 034	Gimbsheim	Alzey-Worms	3 104	67578
07 1 34 029	Gimbweiler	Birkenfeld	459	55767
15 2 65 015	Gimritz	Saalkreis	398	06198

1) * Bedeutet, daß die Gemeinde mehrere Postleitzahlen hat;
die hier genannte Zahl ist diejenige des Verwaltungssitzes der Gemeinde.

4 Gemeinden in alphabetischer Ordnung mit Schlüsselnummer,
Bevölkerung und Postleitzahl am 31.12.1998

G

Schlüssel- nummer	Gemeinde	Kreis/Landkreis	Bevöl- kerung	Post- leit- zahl 1)
07 2 32 043	Gindorf	Bitburg-Prüm	338	54657
08 1 17 025	Gingen an der Fils	Göppingen	4 276	73333
13 0 61 012	Gingst	Rügen	1 506	18569
06 4 33 005	Ginsheim-Gustavsburg	Groß-Gerau	15 858	65462
07 3 36 029	Ginsweiler	Kusel	367	67742
07 2 31 036	Gipperath	Bernkastel-Wittlich	263	54533
07 1 43 226	Girkenroth	Westerwaldkreis	611	56459
07 1 43 021	Girod	Westerwaldkreis	1 178	56412
15 3 70 031	Gischau	Altmarkkreis Salzwedel	74	29416
13 0 60 021	Gischow	Parchim	309	19386
03 1 56 007	Gittelde, Flecken	Osterode am Harz	2 182	37534
15 3 58 016	Gladau	Jerichower Land	772	39307
07 2 31 037	Gladbach	Bernkastel-Wittlich	419	54518
05 5 62 014	Gladbeck, Stadt	Recklinghausen	78 357	45964 *
06 5 34 010	Gladenbach, Stadt	Marburg-Biedenkopf	12 575	35075
15 3 63 037	Gladigau	Stendal	436	39606
13 0 54 033	Glaisin	Ludwigslust	381	19288
07 3 36 031	Glan-Münchweiler	Kusel	1 156	66907
07 3 36 030	Glanbrücken	Kusel	521	66887
03 4 59 034	Glandorf	Osnabrück	6 694	49219
01 0 60 025	Glasau	Segeberg	946	23719
16 0 61 039	Glasehausen	Eichsfeld	170	37308
13 0 53 021	Glasewitz	Güstrow	427	18276
13 0 62 015	Glashütte	Uecker-Randow	111	17321
14 2 90 150	Glashütte, Stadt	Weißeritzkreis	5 015	01768
09 4 72 141	Glashütten	Bayreuth	1 422	95496
06 4 34 003	Glashütten	Hochtaunuskreis	5 363	61479
13 0 58 030	Glasin	Nordwestmecklenburg	486	23992
13 0 62 016	Glasow	Uecker-Randow	241	17322
09 6 71 120	Glattbach	Aschaffenburg	3 550	63864
08 2 37 030	Glatten	Freudenstadt	2 498	72293
14 2 85 070	Glaubitz	Riesa-Großenhain	2 072	01612
06 4 40 010	Glauburg	Wetteraukreis	3 282	63695
14 3 74 100	Glauchau	Delitzsch	367	04849
14 1 73 070	Glauchau, Stadt	Chemnitzer Land	27 769	08371

1) * Bedeutet, daß die Gemeinde mehrere Postleitzahlen hat;
die hier genannte Zahl ist diejenige des Verwaltungssitzes der Gemeinde.

Schlüssel- nummer	Gemeinde	Kreis/Landkreis	Bevöl- kerung	Post- leit- zahl 1)
15 1 59 014	Glauzig	Köthen	489	06369
15 1 54 007	Glebitzsch	Bitterfeld	697	06794
07 1 31 205	Glees	Ahrweiler	587	56653
16 0 69 014	Gleichamberg	Hildburghausen	3 116	98646
03 1 52 011	Gleichen	Göttingen	9 162	37130
15 2 56 030	Gleina	Burgenlandkreis	926	06632
09 3 76 131	Gleiritsch	Schwandorf	694	92723
09 3 72 128	Gleißenberg	Cham	981	93477
07 3 37 028	Gleisweiler	Südliche Weinstraße	532	76835
07 3 37 029	Gleiszellen-Gleishorbach	Südliche Weinstraße	826	76889
14 3 74 110	Glesien	Delitzsch	1 485	04509
13 0 57 030	Glewitz	Nordvorpommern	797	18513
12 0 69 196	Glienecke	Potsdam-Mittelmark	315	14793
12 0 72 089	Glienick	Teltow-Fläming	1 841	15806
12 0 67 152	Glienicke	Oder-Spree	588	15864
12 0 65 096	Glienicke/Nordbahn	Oberhavel	5 943	16548
12 0 61 156	Glienig	Dahme-Spreewald	327	15936
13 0 55 022	Glienke	Mecklenburg-Strelitz	156	17099
12 0 61 160	Glietz	Dahme-Spreewald	86	15913
15 3 67 010	Glinde	Schönebeck	296	39249
01 0 62 018	Glinde, Stadt	Stormarn	16 115	21509
15 3 62 041	Glindenberg	Ohrekreis	1 237	39326
12 0 69 200	Glindow	Potsdam-Mittelmark	3 785	14542
15 1 71 021	Globig-Bleddin	Wittenberg	681	06901
15 3 67 011	Glöthe	Schönebeck	1 177	39240
09 7 73 133	Glött	Dillingen a.d. Donau	1 138	89353
12 0 70 104	Glöwen	Prignitz	1 584	19339
09 1 75 121	Glonn, Markt	Ebersberg	4 028	85625
08 3 15 041	Glottertal	Breisgau-Hochschwarzwald	2 990	79286
13 0 61 013	Glowe	Rügen	917	18551
01 0 59 113	Glücksburg (Ostsee), Stadt	Schleswig-Flensburg	6 077	24960
01 0 61 029	Glückstadt, Stadt	Steinburg	12 383	25348
01 0 51 036	Glüsing	Dithmarschen	119	25779
09 1 82 116	Gmund a. Tegernsee	Miesbach	5 447	83703
15 3 67 012	Gnadau	Schönebeck	546	39249

1) * Bedeutet, daß die Gemeinde mehrere Postleitzahlen hat;
die hier genannte Zahl ist diejenige des Verwaltungssitzes der Gemeinde.

4 Gemeinden in alphabetischer Ordnung mit Schlüsselnummer,
Bevölkerung und Postleitzahl am 31.12.1998

G

Schlüssel- nummer	Gemeinde	Kreis/Landkreis	Bevöl- kerung	Post- leit- zahl 1)
03 3 57 016	Gnarrenburg	Rotenburg (Wümme)	9 279	27442
14 2 72 100	Gnaschwitz-Doberschau	Bautzen	2 816	02692
15 1 59 015	Gnetsch	Köthen	415	06369
16 0 74 024	Gneus	Saale-Holzland-Kreis	169	07646
13 0 60 022	Gneven	Parchim	363	19065
13 0 52 023	Gnevezow	Demmin	386	17111
13 0 52 024	Gnevkow	Demmin	436	17089
13 0 60 023	Gnevsdorf	Parchim	372	19395
13 0 51 021	Gnewitz	Bad Doberan	228	18195
13 0 53 022	Gnoien, Stadt	Güstrow	3 669	17179
09 5 77 133	Gnotzheim, Markt	Weißenburg-Gunzenhausen	861	91728
01 0 58 059	Gnutz	Rendsburg-Eckernförde	1 080	24622
05 1 54 016	Goch, Stadt	Kleve	31 966	47574
09 6 78 135	Gochsheim	Schweinfurt	6 570	97469
07 1 43 022	Goddert	Westerwaldkreis	405	56244
13 0 55 023	Godendorf	Mecklenburg-Strelitz	218	17237
13 0 60 024	Godern	Parchim	296	19065
15 2 56 031	Göbitz	Burgenlandkreis	439	06712
07 3 37 031	Göcklingen	Südliche Weinstraße	967	76831
14 2 72 110	Göda	Bautzen	3 479	02633
07 1 40 042	Gödenroth	Rhein-Hunsrück-Kreis	439	56290
03 3 53 013	Gödenstorf	Harburg	932	21376
15 1 51 015	Gödnitz	Anhalt-Zerbst	255	39264
08 1 36 024	Göggingen	Ostalbkreis	2 373	73571
01 0 55 014	Göhl	Ostholstein	1 037	23758
13 0 54 034	Göhlen	Ludwigslust	466	19288
12 0 67 156	Göhlen	Oder-Spree	171	15898
12 0 69 204	Göhlisdorf	Potsdam-Mittelmark	987	14542
03 3 54 006	Göhrde	Lüchow-Dannenberg	721	29473
16 0 77 008	Göhren	Altenburger Land	612	04603
13 0 55 024	Göhren	Mecklenburg-Strelitz	214	17348
13 0 61 014	Göhren	Rügen	1 315	18586
13 0 60 025	Göhren	Parchim	421	19089
16 0 76 021	Göhren-Döhlen	Greiz	146	07950
13 0 56 011	Göhren-Lebbin	Müritz	554	17213

1) * Bedeutet, daß die Gemeinde mehrere Postleitzahlen hat;
die hier genannte Zahl ist diejenige des Verwaltungssitzes der Gemeinde.

4 Gemeinden in alphabetischer Ordnung mit Schlüsselnummer,
Bevölkerung und Postleitzahl am 31.12.1998

G

Schlüssel- nummer	Gemeinde	Kreis/Landkreis	Bevöl- kerung	Post- leit- zahl 1)
01 0 53 034	Göldenitz	Herzogtum Lauenburg	211	23919
03 4 56 007	Gölenkamp	Grafschaft Bentheim	650	49843
07 3 33 026	Göllheim	Donnersbergkreis	3 738	67307
13 0 53 023	Göllin	Güstrow	332	18246
16 0 65 021	Göllingen	Kyffhäuserkreis	914	06567
16 0 77 009	Göllnitz	Altenburger Land	394	04626
12 0 62 172	Göllnitz	Elbe-Elster	336	03238
01 0 60 026	Gönnebek	Segeberg	473	24610
07 1 31 025	Gönnersdorf	Ahrweiler	619	53498
07 2 33 028	Gönnersdorf	Daun	535	54584
07 3 32 022	Gönnheim	Bad Dürkheim	1 280	67161
16 0 77 011	Göpfersdorf	Altenburger Land	222	04618
08 1 17 026	Göppingen, Stadt	Göppingen	57 073	73033 *
07 1 43 023	Görgeshausen	Westerwaldkreis	713	56412
12 0 70 108	Görike	Prignitz	180	16866
09 7 77 131	Görisried	Ostallgäu	1 159	87657
12 0 66 076	Göritz	Oberspreewald-Lausitz	199	03229
12 0 73 216	Göritz	Uckermark	954	17291
16 0 75 033	Görkwitz	Saale-Orla-Kreis	322	07907
14 2 63 000	Görlitz, Stadt	Kreisfreie Stadt	62 076	02826 *
12 0 61 168	Görlsdorf	Dahme-Spreewald	788	15926
12 0 73 220	Görlsdorf	Uckermark	176	16278
13 0 52 026	Görmin	Demmin	1 023	17121
12 0 63 096	Görne	Havelland	176	14728
16 0 62 008	Görsbach	Nordhausen	1 179	99765
15 2 56 032	Görschen	Burgenlandkreis	530	06618
12 0 72 092	Görsdorf	Teltow-Fläming	301	15936
12 0 67 160	Görsdorf b. Beeskow	Oder-Spree	206	15848
12 0 67 164	Görsdorf b. Storkow	Oder-Spree	432	15859
08 3 37 038	Görwihl	Waldshut	4 589	79733
12 0 67 168	Görzig	Oder-Spree	428	15848
15 1 59 016	Görzig	Köthen	1 380	06369
12 0 69 224	Görzke	Potsdam-Mittelmark	1 487	14828
16 0 75 034	Görschitz	Saale-Orla-Kreis	288	07907
16 0 74 025	Gösen	Saale-Holzland-Kreis	222	07607

1) * Bedeutet, daß die Gemeinde mehrere Postleitzahlen hat;
die hier genannte Zahl ist diejenige des Verwaltungssitzes der Gemeinde.

4 Gemeinden in alphabetischer Ordnung mit Schlüsselnummer,
Bevölkerung und Postleitzahl am 31.12.1998

G

Schlüssel- nummer	Gemeinde	Kreis/Landkreis	Bevöl- kerung	Post- leit- zahl 1)
07 1 34 030	Gösenroth	Birkenfeld	269	55624
09 6 77 132	Gössenheim	Main-Spessart	1 279	97780
16 0 75 035	Gössitz	Saale-Orla-Kreis	393	07389
13 0 54 036	Gößlow	Ludwigslust	345	19249
16 0 77 012	Gößnitz, Stadt	Altenburger Land	4 534	04639
09 4 74 129	Gößweinstein, Markt	Forchheim	4 248	91327
01 0 53 035	Göttin	Herzogtum Lauenburg	51	21514
03 1 52 012	Göttingen, Stadt	Göttingen	125 984	37083 *
12 0 63 100	Göttlin	Havelland	482	14715
15 1 54 008	Göttnitz	Bitterfeld	454	06780
12 0 69 228	Götz	Potsdam-Mittelmark	1 246	14778
14 2 85 080	Gohlis	Riesa-Großenhain	608	01619
15 1 51 016	Gohrau	Anhalt-Zerbst	447	06786
14 2 87 120	Gohrisch	Sächsische Schweiz	2 275	01824
01 0 58 061	Gokels	Rendsburg-Eckernförde	603	25557
15 1 53 012	Golbitz	Bernburg	222	06420
13 0 52 025	Golchen	Demmin	372	17089
16 0 67 027	Goldbach	Gotha	1 870	99869
09 6 71 121	Goldbach, Markt	Aschaffenburg	10 153	63773
12 0 68 156	Goldbeck	Ostprignitz-Ruppin	170	16909
15 3 63 038	Goldbeck	Stendal	1 430	39579
13 0 60 026	Goldberg, Stadt	Parchim	4 112	19399
01 0 54 037	Goldebek	Nordfriesland	295	25862
01 0 54 038	Goldeburg	Nordfriesland	397	25862
13 0 60 027	Goldenstädt	Parchim	600	19079
03 4 60 004	Goldenstedt	Vechta	8 577	49424
16 0 72 006	Goldisthal	Sonneberg	501	98746
09 4 72 143	Goldkronach, Stadt	Bayreuth	3 573	95497
15 2 56 033	Goldschau	Burgenlandkreis	342	06721
07 1 34 031	Gollenberg	Birkenfeld	129	55767
15 3 63 039	Gollensdorf	Stendal	337	39615
09 5 75 127	Gollhofen	Neustadt a.d.Aisch-Bad Windsheim	840	97258
12 0 73 204	Gollin	Uckermark	154	17268
12 0 66 072	Gollmitz	Oberspreewald-Lausitz	251	03205
12 0 73 209	Gollmitz	Uckermark	1 139	17291

1) * Bedeutet, daß die Gemeinde mehrere Postleitzahlen hat;
die hier genannte Zahl ist diejenige des Verwaltungssitzes der Gemeinde.

4 Gemeinden in alphabetischer Ordnung mit Schlüsselnummer,
Bevölkerung und Postleitzahl am 31.12.1998

G

Schlüssel- nummer	Gemeinde	Kreis/Landkreis	Bevöl- kerung	Post- leit- zahl 1)
12 0 69 208	Gollwitz	Potsdam-Mittelmark	445	14789
12 0 73 212	Golm	Uckermark	150	16306
12 0 69 212	Golm	Potsdam-Mittelmark	1 905	14476
03 2 55 015	Golmbach	Holzminen	1 072	37640
16 0 74 026	Golmsdorf	Saale-Holzland-Kreis	704	07751
12 0 61 164	Golßen, Stadt	Dahme-Spreewald	2 379	15938
01 0 59 033	Goltoft	Schleswig-Flensburg	224	24864
15 2 56 034	Golzen	Burgenlandkreis	225	06636
12 0 64 172	Golzow	Märkisch-Oderland	1 087	15328
12 0 69 216	Golzow	Potsdam-Mittelmark	1 487	14778
08 4 15 027	Gomadingen	Reutlingen	2 133	72532
08 4 16 015	Gomaringen	Tübingen	7 849	72810
15 3 58 017	Gommern, Stadt	Jerichower Land	6 440	39245
07 3 37 032	Gommersheim	Südliche Weinstraße	1 314	67377
16 0 69 015	Gompertshausen	Hildburghausen	618	98663
14 2 80 090	Gompitz	Meißen	2 642	01462
07 3 33 027	Gonbach	Donnersbergkreis	490	67724
08 2 15 025	Gondelsheim	Karlsruhe	3 096	75053
07 2 32 227	Gondenbrett	Bitburg-Prüm	523	54595
07 1 40 043	Gondershausen	Rhein-Hunsrück-Kreis	1 365	56283
07 2 32 044	Gondorf	Bitburg-Prüm	315	54647
15 2 66 014	Gonna	Sangerhausen	734	06528
01 0 58 102	Goosefeld	Rendsburg-Eckernförde	745	24340
12 0 62 176	Gorden	Elbe-Elster	661	03238
15 2 60 024	Gorenzen	Mansfelder Land	380	06343
03 3 54 007	Gorleben	Lüchow-Dannenberg	624	29475
13 0 54 035	Gorlosen	Ludwigslust	452	19294
14 1 81 110	Gornau/Erzgeb.	Mittlerer Erzgebirgskreis	4 080	09405
07 2 31 040	Gornhausen	Bernkastel-Wittlich	248	54472
14 1 88 090	Gorndorf	Stollberg	2 382	09390
13 0 52 027	Gorschendorf	Demmin	366	17139
16 0 65 022	Gorsleben	Kyffhäuserkreis	707	06577
12 0 69 220	Gortz	Potsdam-Mittelmark	189	14778
06 4 31 008	Gorxheimetal	Bergstraße	4 199	69517
12 0 66 080	Gosda	Oberspreewald-Lausitz	170	03205

1) * Bedeutet, daß die Gemeinde mehrere Postleitzahlen hat;
die hier genannte Zahl ist diejenige des Verwaltungssitzes der Gemeinde.

4 Gemeinden in alphabetischer Ordnung mit Schlüsselnummer,
Bevölkerung und Postleitzahl am 31.12.1998

G

Schlüssel- nummer	Gemeinde	Kreis/Landkreis	Bevöl- kerung	Post- leit- zahl 1)
12 0 71 100	Gosda	Spree-Neiße	458	03149
15 2 68 004	Goseck	Weißenfels	1 195	06667
12 0 67 172	Gosen	Oder-Spree	1 144	15537
08 3 27 019	Gosheim	Tuttlingen	3 804	78559
03 1 53 005	Goslar, Stadt	Goslar	44 916	38640 *
15 1 54 009	Gossa	Bitterfeld	951	06773
16 0 70 023	Gossl	Ilm-Kreis	531	99338
07 3 37 033	Gossersweiler-Stein	Südliche Weinstraße	1 449	76857
12 0 61 176	Goßmar	Dahme-Spreewald	555	15926
12 0 62 180	Goßmar	Elbe-Elster	467	03249
16 0 73 027	Goßwitz	Saalfeld-Rudolstadt	1 358	07334
16 0 67 029	Gotha, Stadt	Gotha	49 055	99867
08 3 15 043	Gottenheim	Breisgau-Hochschwarzwald	2 467	79288
13 0 58 031	Gottesgabe	Nordwestmecklenburg	842	19209
09 2 76 123	Gotteszell	Regen	1 268	94239
09 2 79 116	Gottfrieding	Dingolfing-Landau	2 006	84177
13 0 56 012	Gotthun	Müritz	283	17207
08 3 35 028	Gottmadingen	Konstanz	9 828	78244
12 0 61 180	Goyatz	Dahme-Spreewald	668	15913
07 2 31 041	Graach an der Mosel	Bernkastel-Wittlich	762	54470
13 0 51 022	Graal-Müritz	Bad Doberan	3 794	18181
01 0 62 019	Grabau	Stormarn	778	23845
01 0 53 036	Grabau	Herzogtum Lauenburg	260	21493
09 7 72 149	Graben	Augsburg	3 029	86836
08 2 15 099	Graben-Neudorf	Karlsruhe	10 932	76676
09 1 89 119	Grabenstätt	Traunstein	4 047	83355
08 4 15 028	Grabenstetten	Reutlingen	1 486	72582
12 0 71 104	Grabko	Spree-Neiße	144	03172
15 3 58 018	Grabow	Jerichower Land	727	39291
12 0 68 164	Grabow bei Blumenthal	Ostprignitz-Ruppin	278	16945
13 0 56 013	Grabow-Below	Müritz	159	17209
12 0 70 112	Grabow-Buckow	Prignitz	221	16945
13 0 54 037	Grabow, Stadt	Ludwigslust	6 871	19300
13 0 56 014	Grabowhöfe	Müritz	1 171	17194
16 0 67 031	Grabsleben	Gotha	980	99869

1) * Bedeutet, daß die Gemeinde mehrere Postleitzahlen hat;
die hier genannte Zahl ist diejenige des Verwaltungssitzes der Gemeinde.

4 Gemeinden in alphabetischer Ordnung mit Schlüsselnummer,
Bevölkerung und Postleitzahl am 31.12.1998

G

Schlüssel- nummer	Gemeinde	Kreis/Landkreis	Bevöl- kerung	Post- leit- zahl 1)
12 0 69 232	Gräben	Potsdam-Mittelmark	494	14793
12 0 61 184	Gräbendorf	Dahme-Spreewald	611	15741
09 1 84 120	Gräfelting	München	13 146	82166
09 4 74 132	Gräfenberg, Stadt	Forchheim	4 062	91322
07 2 31 042	Gräfendhron	Bernkastel-Wittlich	126	54426
09 6 77 133	Gräfendorf	Main-Spessart	1 534	97782
12 0 62 184	Gräfendorf	Elbe-Elster	374	04916
16 0 67 032	Gräfenhain	Gotha	1 520	99887
15 1 71 023	Gräfenhainichen, Stadt	Wittenberg	9 171	06773
16 0 70 024	Gräfenroda	Ilm-Kreis	3 824	99330
16 0 73 028	Gräfenthal, Stadt	Saalfeld-Rudolstadt	3 003	98743
12 0 63 104	Gräningen	Havelland	229	14715
06 4 34 004	Grävenwiesbach	Hochtaunuskreis	4 984	61279
08 1 15 054	Grafenau	Böblingen	6 371	71120
09 2 72 120	Grafenau, Stadt	Freyung-Grafenau	9 090	94481
08 4 15 029	Grafenberg	Reutlingen	2 549	72661
09 4 77 117	Grafengehaig, Markt	Kulmbach	1 083	95356
08 3 37 039	Grafenhausen	Waldshut	2 297	79865
09 6 78 136	Grafenrheinfeld	Schweinfurt	3 299	97506
09 3 72 130	Grafenwiesen	Cham	1 619	93479
09 3 74 124	Grafenwöhr, Stadt	Neustadt a.d. Waldnaab	6 939	92655
03 1 54 007	Grafhorst	Helmstedt	978	38462
09 1 75 122	Grafring b. München, Stadt	Ebersberg	11 598	85567
09 2 71 122	Grafling	Deggendorf	2 836	94539
09 1 79 125	Grafrath	Fürstenfeldbruck	3 343	82284
07 1 31 090	Grafschaft	Ahrweiler	10 870	53501
09 1 80 118	Grainau	Garmisch-Partenkirchen	3 760	82491
09 2 72 121	Grainet	Freyung-Grafenau	2 456	94143
16 0 74 028	Graitschen b. Bürgel	Saale-Holzland-Kreis	432	07616
01 0 53 037	Grambek	Herzogtum Lauenburg	381	23883
13 0 62 017	Grambin	Uecker-Randow	497	17375
13 0 58 032	Grambow	Nordwestmecklenburg	666	19071
13 0 62 018	Grambow	Uecker-Randow	1 148	17322
13 0 58 033	Gramkow	Nordwestmecklenburg	1 083	23968
13 0 57 031	Grammendorf	Nordvorpommern	812	18513

1) * Bedeutet, daß die Gemeinde mehrere Postleitzahlen hat;
die hier genannte Zahl ist diejenige des Verwaltungssitzes der Gemeinde.

4 Gemeinden in alphabetischer Ordnung mit Schlüsselnummer,
Bevölkerung und Postleitzahl am 31.12.1998

G

Schlüssel- nummer	Gemeinde	Kreis/Landkreis	Bevöl- kerung	Post- leit- zahl 1)
13 0 52 028	Grammentin	Demmin	327	17153
13 0 51 023	Grammow	Bad Doberan	228	18195
12 0 73 224	Gramzow	Uckermark	1 290	17291
15 2 56 035	Grana	Burgenlandkreis	842	06712
01 0 62 020	Grande	Stormarn	640	22946
15 2 68 005	Granschütz	Weißenfels	1 441	06679
07 2 32 228	Gransdorf	Bitburg-Prüm	313	54533
13 0 57 032	Gransebieth	Nordvorpommern	753	18513
12 0 65 100	Gransee, Stadt	Oberhavel	6 582	16775
13 0 60 028	Granzin	Parchim	580	19386
12 0 70 116	Granzow	Prignitz	132	16866
13 0 52 029	Grapzow	Demmin	498	17089
03 3 56 002	Grasberg	Osterholz	7 317	28879
09 1 84 121	Grasbrunn	München	4 768	85630
06 4 31 009	Grasellenbach	Bergstraße	3 898	64689
03 1 54 008	Grasleben	Helmstedt	2 613	38368
15 3 63 040	Grassau	Stendal	301	39579
09 1 89 120	Grassau, Markt	Traunstein	6 163	83224
09 2 71 123	Grattersdorf	Deggendorf	1 408	94541
01 0 58 062	Grael	Rendsburg-Eckernförde	237	24594
13 0 55 025	Grauenhagen	Mecklenburg-Strelitz	165	17348
15 3 62 042	Grauingen	Ohrekreis	187	39359
14 2 87 130	Graupa	Sächsische Schweiz	3 112	01827
12 0 71 112	Graustein	Spree-Neiße	590	03130
13 0 60 029	Grebbin	Parchim	637	19374
06 5 35 006	Grebenau, Stadt	Vogelsbergkreis	2 987	36323
06 5 35 007	Grebenhain	Vogelsbergkreis	5 343	36355
06 6 33 010	Grebenstein, Stadt	Kassel	6 261	34393
01 0 57 022	Grebin	Plön	1 059	24329
13 0 54 038	Grebs	Ludwigslust	404	19294
12 0 69 236	Grebs	Potsdam-Mittelmark	633	14797
09 5 76 122	Greding, Stadt	Roth	7 107	91171
05 1 66 008	Grefrath	Viersen	15 985	47929
09 1 81 123	Greifenberg	Landsberg a. Lech	1 722	86926
15 2 60 025	Greifenhagen	Mansfelder Land	278	06333

1) * Bedeutet, daß die Gemeinde mehrere Postleitzahlen hat;
die hier genannte Zahl ist diejenige des Verwaltungssitzes der Gemeinde.

Schlüssel- nummer	Gemeinde	Kreis/Landkreis	Bevöl- kerung	Post- leit- zahl 1)
12 0 71 116	Greifenhain	Spree-Neiße	347	03116
06 5 32 010	Greifenstein	Lahn-Dill-Kreis	7 474	35753
12 0 73 228	Greiffenberg, Stadt	Uckermark	718	16278
13 0 01 000	Greifswald, Hansestadt	Kreisfreie Stadt	56 156	17489 *
09 1 73 127	Greiling	Bad Tölz-Wolfratshausen	1 307	83677
07 2 35 033	Greimerath	Trier-Saarburg	1 085	54298
07 2 31 044	Greimerath	Bernkastel-Wittlich	217	54533
07 1 35 036	Greimersburg	Cochem-Zell	684	56814
16 0 76 022	Greiz, Stadt	Greiz	27 324	07973
01 0 55 015	Gremersdorf	Ostholstein	1 456	23758
13 0 57 033	Gremersdorf	Nordvorpommern	559	18461
09 5 72 126	Gremsdorf	Erlangen-Höchstadt	1 421	91350
07 1 35 037	Grenderich	Cochem-Zell	449	56858
08 3 36 105	Grenzach-Wyhlen	Lörrach	13 611	79639
15 1 54 010	Greppin	Bitterfeld	3 255	06803
13 0 57 034	Gresenhorst	Nordvorpommern	1 098	18337
13 0 54 039	Gresse	Ludwigslust	670	19258
03 3 58 011	Grethem	Soltau-Fallingb.	654	29690
09 6 78 138	Grettstadt	Schweinfurt	4 053	97508
16 0 65 023	Greußen, Stadt	Kyffhäuserkreis	4 259	99718
09 6 79 141	Greußenheim	Würzburg	1 627	97259
13 0 54 040	Greven	Ludwigslust	871	19258
05 5 66 012	Greven, Stadt	Steinfurt	34 019	48268
05 1 62 008	Grevenbroich, Stadt	Neuss	64 457	41515 *
01 0 61 030	Grevenkop	Steinburg	344	25361
01 0 58 063	Grevenkrug	Rendsburg-Eckernf.	299	24241
13 0 58 034	Grevesmühlen, Stadt	Nordwestmecklenburg	11 118	23936
01 0 61 031	Gribbohm	Steinburg	478	25596
13 0 59 023	Gribohm	Ostvorpommern	255	17506
07 1 34 032	Griebelschied	Birkenfeld	205	55608
15 3 63 041	Grieben	Stendal	874	39517
13 0 58 035	Grieben	Nordwestmecklenburg	157	23936
13 0 57 035	Griebenow	Nordvorpommern	1 001	18516
15 1 51 017	Griebo	Anhalt-Zerbst	645	06869
16 0 68 015	Griefstedt	Sömmerda	331	99638

1) * Bedeutet, daß die Gemeinde mehrere Postleitzahlen hat;
die hier genannte Zahl ist diejenige des Verwaltungssitzes der Gemeinde.

4 Gemeinden in alphabetischer Ordnung mit Schlüsselnummer,
Bevölkerung und Postleitzahl am 31.12.1998

G

Schlüssel- nummer	Gemeinde	Kreis/Landkreis	Bevöl- kerung	Post- leit- zahl 1)
07 3 36 032	Gries	Kusel	1 069	66903
09 2 75 124	Griesbach i. Rottal, Stadt	Passau	8 468	94086
15 1 51 018	Griesen	Anhalt-Zerbst	377	06786
06 4 32 008	Griesheim, Stadt	Darmstadt-Dieburg	23 904	64347
08 4 25 050	Griesingen	Alb-Donau-Kreis	948	89608
14 1 81 120	Grießbach	Mittlerer Erzgebirgskreis	840	09435
12 0 71 120	Grießen	Spree-Neiße	206	03172
09 1 87 134	Griesstätt	Rosenheim	2 321	83556
15 2 66 015	Grillenbergl	Sangerhausen	333	06528
07 2 35 035	Grimburg	Trier-Saarburg	527	54413
14 3 83 120	Grimma, Stadt	Muldentalkreis	18 985	04668
15 1 51 019	Grimme	Anhalt-Zerbst	348	39264
16 0 69 016	Grimmelshausen	Hildburghausen	207	98660
13 0 57 036	Grimmen, Stadt	Nordvorpommern	12 118	18507
01 0 53 038	Grinaw	Herzogtum Lauenburg	290	23847
13 0 52 031	Grischow	Demmin	351	17153
13 0 52 030	Grischow	Demmin	323	17089
16 0 75 039	Grobengereuth	Saale-Orla-Kreis	252	07389
15 3 63 042	Grobleben	Stendal	103	39579
15 2 61 018	Grockstädt	Merseburg-Querfurt	482	06268
15 2 68 006	Gröben	Weißenfels	769	06682
09 1 79 126	Gröbenzell	Fürstenfeldbruck	18 695	82194
15 1 54 011	Gröbern	Bitterfeld	728	06773
15 2 65 016	Gröbers	Saalkreis	2 667	06184
15 2 68 007	Gröbitz	Weißenfels	538	06667
12 0 62 192	Gröbitz	Elbe-Elster	241	03238
15 1 59 017	Gröbzig, Stadt	Köthen	2 968	06388
01 0 54 039	Gröde	Nordfriesland	12	25869
12 0 62 196	Gröden	Elbe-Elster	1 722	04932
01 0 59 034	Grödersby	Schleswig-Flensburg	279	24376
12 0 61 188	Gröditsch	Dahme-Spreewald	481	15910
14 2 85 090	Gröditz, Stadt	Riesa-Großenhain	8 988	01609
08 2 37 032	Grömbach	Freudenstadt	642	72294
01 0 55 016	Grömitz	Ostholstein	7 399	23743
15 1 53 013	Gröna	Bernburg	624	06408

1) * Bedeutet, daß die Gemeinde mehrere Postleitzahlen hat;
die hier genannte Zahl ist diejenige des Verwaltungssitzes der Gemeinde.

4 Gemeinden in alphabetischer Ordnung mit Schlüsselnummer,
Bevölkerung und Postleitzahl am 31.12.1998

G

Schlüssel- nummer	Gemeinde	Kreis/Landkreis	Bevöl- kerung	Post- leit- zahl 1)
15 3 55 018	Gröningen, Stadt	Bördekreis	2 938	39397
01 0 62 021	Grönwohld	Stormann	1 324	22956
15 2 56 036	Größnitz	Burgenlandkreis	168	06632
15 2 61 019	Gröst	Merseburg-Querfurt	669	06632
12 0 71 156	Grötsch	Spree-Neiße	76	03185
14 3 79 260	Groitzsch, Stadt	Leipziger Land	8 807	04539
07 3 39 022	Groisheim	Mainz-Bingen	896	55459
03 2 54 018	Gronau (Leine), Stadt	Hildesheim	5 659	31028
05 5 54 020	Gronau (Westf.), Stadt	Borken	44 470	48599
15 3 62 043	Groß Ammensleben	Ohrekreis	1 471	39326
12 0 63 108	Groß Behnitz	Havelland	577	14641
03 4 54 016	Groß Berßen	Emsland	676	49777
12 0 66 084	Groß Beuchow	Oberspreewald-Lausitz	444	03222
01 0 53 039	Groß Boden	Herzogtum Lauenburg	209	23847
15 3 52 015	Groß Börnecke	Aschersleben-Staßfurt	1 864	39435
12 0 70 120	Groß Breese	Prignitz	303	19322
12 0 69 240	Groß Briesen	Potsdam-Mittelmark	244	14806
01 0 58 064	Groß Buchwald	Rendsburg-Eckernförde	358	24582
13 0 55 026	Groß Daberkow	Mecklenburg-Strelitz	107	17348
01 0 53 040	Groß Disnack	Herzogtum Lauenburg	100	23911
12 0 71 124	Groß Döbbern	Spree-Neiße	597	03058
12 0 73 232	Groß Dölln	Uckermark	426	17268
13 0 56 015	Groß Dratow	Müritz	378	17192
14 2 84 060	Groß Düben	Niederschles. Oberlausitzkreis ..	792	02959
12 0 67 176	Groß Eichholz	Oder-Spree	114	15859
13 0 59 024	Groß Ernsthof	Ostvorpommern	399	17440
13 0 56 016	Groß Flotow	Müritz	179	17219
12 0 73 240	Groß Fredenwalde	Uckermark	337	17268
12 0 71 132	Groß Gaglow	Spree-Neiße	1 364	03058
15 3 63 043	Groß Garz	Stendal	901	39615
15 3 55 020	Groß Germersleben	Bördekreis	567	39398
13 0 56 017	Groß Glevitz	Müritz	491	17192
12 0 69 244	Groß Glienicke	Potsdam-Mittelmark	2 930	14476
13 0 60 030	Groß Godems	Parchim	363	19372
13 0 60 031	Groß Görnow	Parchim	229	19406

1) * Bedeutet, daß die Gemeinde mehrere Postleitzahlen hat;
die hier genannte Zahl ist diejenige des Verwaltungssitzes der Gemeinde.

4 Gemeinden in alphabetischer Ordnung mit Schlüsselnummer,
Bevölkerung und Postleitzahl am 31.12.1998

G

Schlüssel- nummer	Gemeinde	Kreis/Landkreis	Bevöl- kerung	Post- leit- zahl 1)
01 0 53 041	Groß Grönau	Herzogtum Lauenburg	3 693	23627
12 0 68 168	Groß Haßlow	Ostprignitz-Ruppin	289	16909
03 4 58 006	Groß Ippener	Oldenburg	1 060	27243
12 0 66 088	Groß Jehser	Oberspreewald-Lausitz	329	03205
12 0 72 104	Groß Kienitz	Teltow-Fläming	212	15831
13 0 59 025	Groß Kiesow	Ostvorpommern	1 520	17495
12 0 73 244	Groß Kölpin	Uckermark	86	17268
12 0 71 140	Groß Kölzig	Spree-Neiße	958	03159
12 0 61 192	Groß Köris	Dahme-Spreewald	1 800	15746
13 0 57 037	Groß Kordshagen	Nordvorpommern	427	18442
13 0 54 041	Groß Krams	Ludwigslust	215	19230
13 0 58 036	Groß Krankow	Nordwestmecklenburg	691	23966
12 0 69 248	Groß Kreutz	Potsdam-Mittelmark	1 710	14550
01 0 60 028	Groß Kummerfeld	Segeberg	1 769	24626
13 0 54 042	Groß Laasch	Ludwigslust	1 094	19288
13 0 58 037	Groß Labenz	Nordwestmecklenburg	335	19417
12 0 61 196	Groß Leine	Dahme-Spreewald	207	15913
12 0 61 200	Groß Leuthen	Dahme-Spreewald	758	15913
12 0 67 180	Groß Lindow	Oder-Spree	1 630	15295
13 0 62 019	Groß Luckow	Uecker-Randow	318	17337
12 0 66 092	Groß Lübbenau	Oberspreewald-Lausitz	295	03226
12 0 71 144	Groß Luja	Spree-Neiße	288	03130
12 0 72 108	Groß Machnow	Teltow-Fläming	1 163	15806
12 0 69 252	Groß Marzehns	Potsdam-Mittelmark	163	14823
03 3 57 017	Groß Meckelsen	Rotenburg (Wümme)	483	27419
13 0 55 027	Groß Miltzow	Mecklenburg-Strelitz	1 306	17349
13 0 57 038	Groß Mohrdorf	Nordvorpommern	839	18445
13 0 58 038	Groß Molzahn	Nordwestmecklenburg	324	19217
12 0 67 184	Groß Muckrow	Oder-Spree	346	15868
15 1 71 024	Groß Naundorf	Wittenberg	873	06925
13 0 55 028	Groß Nemerow	Mecklenburg-Strelitz	1 348	17094
12 0 64 180	Groß Neuendorf	Märkisch-Oderland	438	15324
13 0 53 024	Groß Nieköhr	Güstrow	188	17179
13 0 60 032	Groß Niendorf	Parchim	277	19374
01 0 60 029	Groß Niendorf	Segeberg	603	23816

1) * Bedeutet, daß die Gemeinde mehrere Postleitzahlen hat;
die hier genannte Zahl ist diejenige des Verwaltungssitzes der Gemeinde.

Schlüssel- nummer	Gemeinde	Kreis/Landkreis	Bevöl- kerung	Post- leit- zahl 1)
01 0 56 016	Groß Nordende	Pinneberg	600	25436
03 1 51 010	Groß Desingen	Gifhorn	1 944	29393
01 0 56 017	Groß Offenseth-Aspern	Pinneberg	360	25355
12 0 71 148	Groß Oßnig	Spree-Neiße	527	03058
01 0 53 042	Groß Pampau	Herzogtum Lauenburg	117	21493
12 0 70 124	Groß Pankow	Prignitz	643	16928
13 0 59 026	Groß Petershagen	Ostvorpommern	258	17498
12 0 73 236	Groß Pinnow	Uckermark	373	16306
13 0 56 019	Groß Plasten	Müritz	850	17192
13 0 59 027	Groß Polzin	Ostvorpommern	568	17390
15 3 57 016	Groß Quenstedt	Halberstadt	1 063	38822
01 0 59 035	Groß Rheide	Schleswig-Flensburg	894	24848
13 0 53 025	Groß Ridsenow	Güstrow	205	18299
12 0 67 188	Groß Rietz	Oder-Spree	490	15848
15 3 55 021	Groß Rodensleben	Bördekreis	1 216	39167
01 0 60 030	Groß Rönnau	Segeberg	500	23795
13 0 53 026	Groß Roge	Güstrow	786	17166
15 3 67 014	Groß Rosenberg	Schönebeck	2 025	39240
13 0 58 039	Groß Rünz	Nordwestmecklenburg	260	19217
13 0 58 040	Groß Salitz	Nordwestmecklenburg	222	19205
15 3 62 044	Groß Santerleben	Ohrekreis	1 123	39343
01 0 53 043	Groß Sarau	Herzogtum Lauenburg	825	23627
12 0 71 152	Groß Schacksdorf	Spree-Neiße	1 146	03149
12 0 67 192	Groß Schauen	Oder-Spree	177	15859
01 0 53 044	Groß Schenkenberg	Herzogtum Lauenburg	536	23860
15 3 52 016	Groß Schierstedt	Aschersleben-Staßfurt	703	06449
12 0 60 076	Groß Schönebeck	Barnim	2 387	16348
13 0 61 015	Groß Schoritz	Rügen	232	18574
12 0 72 112	Groß Schulzendorf	Teltow-Fläming	445	15806
15 3 63 044	Groß Schwechten	Stendal	642	39579
13 0 53 027	Groß Schwiesow	Güstrow	354	18276
13 0 58 041	Groß Siemz	Nordwestmecklenburg	312	23923
13 0 58 042	Groß Stieten	Nordwestmecklenburg	942	23972
13 0 52 032	Groß Teetzleben	Demmin	833	17091
03 1 54 009	Groß Twülpstedt	Helmstedt	2 721	38464

1) * Bedeutet, daß die Gemeinde mehrere Postleitzahlen hat;
die hier genannte Zahl ist diejenige des Verwaltungssitzes der Gemeinde.

4 Gemeinden in alphabetischer Ordnung mit Schlüsselnummer,
Bevölkerung und Postleitzahl am 31.12.1998

G

Schlüssel- nummer	Gemeinde	Kreis/Landkreis	Bevöl- kerung	Post- leit- zahl 1)
13 0 56 020	Groß Vielen	Müritz	347	17217
01 0 58 065	Groß Vollstedt	Rendsburg-Eckernförde	925	24802
13 0 58 043	Groß Walmstorf	Nordwestmecklenburg	492	23948
12 0 70 128	Groß Warnow	Prignitz	418	19357
12 0 61 204	Groß Wasserburg	Dahme-Spreewald	193	15910
12 0 70 132	Groß Welle	Prignitz	111	16866
01 0 58 066	Groß Wittensee	Rendsburg-Eckernförde	985	24361
12 0 70 136	Groß Woltersdorf	Prignitz	124	16928
13 0 53 029	Groß Wüstenfelde	Güstrow	733	17168
06 4 32 009	Groß-Bieberau, Stadt	Darmstadt-Dieburg	4 452	64401
12 0 67 196	Groß-Briesen	Oder-Spree	267	15848
06 4 33 006	Groß-Gerau, Stadt	Groß-Gerau	23 000	64521
13 0 56 018	Groß-Kelle	Müritz	137	17207
12 0 66 096	Groß-Klessow	Oberspreewald-Lausitz	342	03222
12 0 66 100	Groß-Mehßow	Oberspreewald-Lausitz	225	03205
06 4 31 010	Groß-Rohrheim	Bergstraße	3 738	68649
06 4 32 010	Groß-Umstadt, Stadt	Darmstadt-Dieburg	21 175	64823
13 0 53 028	Groß-Wokern	Güstrow	1 107	17166
12 0 60 080	Groß-Ziethen	Barnim	283	16247
12 0 65 108	Groß-Ziethen	Obern timer	235	16766
06 4 32 011	Groß-Zimmern	Darmstadt-Dieburg	13 138	64846
09 7 72 151	Großaitingen	Augsburg	4 578	86845
06 6 36 004	Großalmerode, Stadt	Werra-Meißner-Kreis	7 895	37247
15 3 55 019	Großalsleben, Stadt	Bördekreis	979	39387
15 1 59 018	Großbadegast	Köthen	703	06369
14 3 83 130	Großbardau	Muldentalkreis	1 654	04668
09 6 73 126	Großbardorf	Rhön-Grabfeld	991	97633
01 0 57 023	Großbarkau	Plön	194	24245
16 0 61 041	Großbartloff	Eichsfeld	1 027	37359
12 0 72 120	Großbeeren	Teltow-Fläming	4 123	14979
08 1 16 022	Großbettlingen	Esslingen	4 015	72663
16 0 74 029	Großbuckedra	Saale-Holzland-Kreis	196	07646
16 0 61 042	Großbodungen	Eichsfeld	1 549	37345
14 3 83 140	Großbothen	Muldentalkreis	3 814	04668
08 1 18 021	Großbottwar, Stadt	Ludwigsburg	7 891	71723

1) * Bedeutet, daß die Gemeinde mehrere Postleitzahlen hat;
die hier genannte Zahl ist diejenige des Verwaltungssitzes der Gemeinde.

Schlüssel- nummer	Gemeinde	Kreis/Landkreis	Bevöl- kerung	Post- leit- zahl 1)
16 0 70 025	Großbreitenbach, Stadt	Ilm-Kreis	3 195	98701
16 0 68 016	Großbrennbach	Sömmerda	904	99610
07 3 40 209	Großbundenbach	Südwestpfalz	405	66501
12 0 63 112	Großderschau	Havelland	594	16845
14 2 80 100	Großdittmannsdorf	Meißen	747	01471
14 2 72 130	Großdubrau	Bautzen	5 092	02694
03 4 52 006	Großefehn	Aurich	12 450	26629
09 6 73 127	Großeibstadt	Rhön-Grabfeld	1 259	97633
08 4 17 023	Grosselfingen	Zollernalbkreis	1 910	72415
01 0 60 027	Großenaspe	Segeberg	2 624	24623
01 0 55 017	Großenbrode	Ostholstein	1 961	23775
16 0 65 084	Großenehrich, Stadt	Kyffhäuserkreis	3 038	99718
16 0 64 018	Großengottern	Unstrut-Hainich-Kreis	2 384	99991
14 2 85 100	Großenhain, Stadt	Riesa-Großenhain	17 668	01558
03 4 58 007	Großenkneten	Oldenburg	12 660	26197
06 6 31 011	Großenlöder	Fulda	8 505	36137
01 0 51 037	Großenrade	Dithmarschen	460	25712
01 0 62 022	Großensee	Stormarn	1 638	22946
16 0 63 036	Großensee	Wartburgkreis	354	99837
09 5 72 127	Großenseebach	Erlangen-Höchstadt	2 379	91091
16 0 76 023	Großenstein	Greiz	1 436	07580
01 0 59 115	Großenwiehe	Schleswig-Flensburg	2 529	24969
03 3 59 019	Großenwörden	Stade	490	21712
14 2 92 150	Großerkmannsdorf	Kamenz	1 550	01454
08 1 19 024	Großerlach	Rems-Murr-Kreis	2 583	71577
16 0 74 031	Großautersdorf	Saale-Holzland-Kreis	332	07768
16 0 67 033	Großfahner	Gotha	891	99100
07 3 37 035	Großfischlingen	Südliche Weinstraße	549	67483
15 2 68 008	Großgörschen	Weißenfels	896	06686
09 5 73 115	Großhabersdorf	Fürth	4 081	90613
01 0 62 023	Großhansdorf	Stormarn	8 713	22927
01 0 57 024	Großharrie	Plön	519	24625
14 2 72 140	Großharthau	Bautzen	3 743	01909
14 1 77 170	Großhartmannsdorf	Freiberg	3 012	09618
03 4 52 007	Großheide	Aurich	8 376	26532

1) * Bedeutet, daß die Gemeinde mehrere Postleitzahlen hat;
die hier genannte Zahl ist diejenige des Verwaltungssitzes der Gemeinde.

4 Gemeinden in alphabetischer Ordnung mit Schlüsselnummer,
Bevölkerung und Postleitzahl am 31.12.1998

G

Schlüssel- nummer	Gemeinde	Kreis/Landkreis	Bevöl- kerung	Post- leit- zahl 1)
09 4 73 132	Großheirath	Coburg	2 302	96269
14 2 86 110	Großhennersdorf	Löbau-Zittau	1 706	02747
16 0 71 022	Großheringen	Weimarer Land	711	99518
09 6 76 125	Großheubach, Markt	Miltenberg	5 131	63920
07 1 43 024	Großholbach	Westerwaldkreis	858	56412
07 2 32 229	Großkampenberg	Bitburg-Prüm	163	54619
07 3 32 023	Großkarlbach	Bad Dürkheim	1 086	67229
09 1 87 137	Großkarolinenfeld	Rosenheim	6 312	83109
15 2 61 021	Großkayna	Merseburg-Querfurt	1 091	06242
12 0 66 104	Großkmehlen	Oberspreewald-Lausitz	1 323	01990
16 0 73 029	Großkochberg	Saalfeld-Rudolstadt	683	07407
15 2 68 010	Großkorbetha	Weißenfels	2 263	06688
12 0 66 108	Großkoschen	Oberspreewald-Lausitz	1 441	01968
12 0 62 200	Großkrausnik	Elbe-Elster	172	03249
06 4 35 011	Großkrotzenburg	Main-Kinzig-Kreis	7 153	63538
15 2 65 017	Großkugel	Saalkreis	2 125	06184
07 2 32 230	Großlangenfeld	Bitburg-Prüm	156	54608
09 6 75 131	Großlangheim, Markt	Kitzingen	1 572	97320
14 3 79 280	Großlehna	Leipziger Land	2 460	04420
15 2 66 016	Großleinungen	Sangerhausen	513	06528
07 2 31 046	Großlittgen	Bernkastel-Wittlich	993	54534
16 0 74 032	Großlöbichau	Saale-Holzland-Kreis	348	07751
16 0 62 009	Großlohra	Nordhausen	1 127	99759
07 1 38 023	Großmaischeid	Neuwied	2 301	56276
09 1 76 129	Großmehring	Eichstätt	5 904	85098
16 0 68 017	Großmölsen	Sömmerda	278	99198
16 0 68 018	Großmonra	Sömmerda	1 064	99625
15 3 67 013	Großmühligen	Schönebeck	1 096	39221
14 2 92 170	Großnaundorf	Kamenz	1 114	01936
16 0 68 019	Großneuhausen	Sömmerda	845	99625
07 3 38 009	Großniedesheim	Ludwigshafen	1 269	67259
16 0 71 023	Großobringen	Weimarer Land	625	99439
15 2 60 026	Großörner	Mansfelder Land	2 357	06348
14 1 81 130	Großolbersdorf	Mittlerer Erzgebirgskreis	3 328	09432
09 6 71 122	Großostheim, Markt	Aschaffenburg	15 587	63762

1) * Bedeutet, daß die Gemeinde mehrere Postleitzahlen hat;
die hier genannte Zahl ist diejenige des Verwaltungssitzes der Gemeinde.

4 Gemeinden in alphabetischer Ordnung mit Schlüsselnummer,
Bevölkerung und Postleitzahl am 31.12.1998

G

Schlüssel- nummer	Gemeinde	Kreis/Landkreis	Bevöl- kerung	Post- leit- zahl 1)
15 1 59 019	Großpaschleben	Köthen	841	06369
14 3 79 290	Großpösna	Leipziger Land	5 082	04463
14 2 72 150	Großpostwitz/O.L.	Bautzen	2 818	02692
16 0 74 033	Großpürschütz	Saale-Holzland-Kreis	377	07751
12 0 66 112	Großräschen, Stadt	Oberspreewald-Lausitz	12 404	01983
08 1 28 045	Großrinderfeld	Main-Tauber-Kreis	4 066	97950
16 0 77 013	Großröda	Aitenburger Land	319	04617
14 2 92 180	Großröhrsdorf, Stadt	Kamenz	7 716	01900
12 0 62 204	Großrössen	Elbe-Elster	472	04895
10 0 41 512	Großrosseln	Stadtverband Saarbrücken	9 664	66352
16 0 68 021	Großrudstedt	Sömmerda	2 195	99195
14 1 81 140	Großrückerswalde	Mittlerer Erzgebirgskreis	3 763	09518
14 1 77 180	Großschirma	Freiberg	3 181	09603
14 2 86 120	Großschönau	Löbau-Zittau	5 889	02779
16 0 71 025	Großschwabhausen	Weimarer Land	778	99441
14 2 86 130	Großschweidnitz	Löbau-Zittau	1 514	02708
07 1 43 227	Großseifen	Westerwaldkreis	574	56472
01 0 59 116	Großsoit	Schleswig-Flensburg	1 874	24991
07 3 40 210	Großsteinhausen	Südwestpfalz	613	66484
12 0 62 208	Großthiemig	Elbe-Elster	1 323	04932
14 3 89 130	Großtreben-Zwethau	Torgau-Oschatz	2 424	04886
16 0 64 019	Großvargula	Unstrut-Hainich-Kreis	829	99958
09 6 76 126	Großwallstadt	Miltenberg	3 976	63868
09 1 80 119	Großweil	Garmisch-Partenkirchen	1 365	82439
14 3 75 060	Großweitzschen	Döbeln	3 720	04720
12 0 65 117	Großwoltersdorf	Oberhavel	1 001	16775
12 0 63 116	Großwudicke	Havelland	957	14715
12 0 68 172	Großzerlang	Ostprignitz-Ruppin	140	16831
12 0 61 208	Großziethen	Dahme-Spreewald	4 597	15831
15 1 54 012	Großzöberitz	Bitterfeld	548	06780
01 0 54 040	Grothusenkoog	Nordfriesland	21	25836
01 0 53 045	Grove	Herzogtum Lauenburg	248	21493
01 0 51 038	Groven	Dithmarschen	136	25774
16 0 69 017	Grub	Hildburghausen	220	98530
09 4 73 134	Grub a. Forst	Coburg	3 125	96271

1) * Bedeutet, daß die Gemeinde mehrere Postleitzahlen hat;
die hier genannte Zahl ist diejenige des Verwaltungssitzes der Gemeinde.

4 Gemeinden in alphabetischer Ordnung mit Schlüsselnummer,
Bevölkerung und Postleitzahl am 31.12.1998

G

Schlüssel- nummer	Gemeinde	Kreis/Landkreis	Bevöl- kerung	Post- leit- zahl 1)
12 0 70 140	Grube	Prignitz	251	19336
01 0 55 018	Grube	Ostholstein	998	23749
12 0 69 256	Grubo	Potsdam-Mittelmark	225	14823
14 1 73 080	Grüna	Chemnitzer Land	6 104	09224
14 1 78 190	Grünbach, Höhenluftkurort	Vogtlandkreis	2 085	08223
12 0 73 248	Grünberg	Uckermark	366	17326
06 5 31 006	Grünberg, Stadt	Gießen	14 164	35305
06 4 35 012	Gründau	Main-Kinzig-Kreis	14 249	63584
07 1 32 042	Grünebach	Altenkirchen (Westerwald)	599	57520
12 0 63 120	Grünefeld	Havelland	442	14641
09 7 76 113	Grünenbach	Lindau (Bodensee)	1 262	88167
03 3 59 020	Grünendeich	Stade	2 049	21720
12 0 66 116	Grünewald	Oberspreewald-Lausitz	709	01945
14 1 91 150	Grünhain, Stadt	Aue-Schwarzenberg	2 620	08358
14 1 81 150	Grünhainichen	Mittlerer Erzgebirgskreis	1 457	09579
12 0 67 200	Grünheide (Mark)	Oder-Spree	3 331	15537
08 4 36 039	Grünkraut	Ravensburg	2 862	88287
14 1 82 140	Grünlichtenberg	Mittweida	745	09661
13 0 55 029	Grünow	Mecklenburg-Strelitz	344	17237
12 0 73 256	Grünow	Uckermark	142	16278
12 0 73 261	Grünow	Uckermark	983	17291
08 1 28 047	Grünsfeld, Stadt	Main-Tauber-Kreis	3 826	97947
07 3 32 024	Grünstadt, Stadt	Bad Dürkheim	13 199	67269
09 1 84 122	Grünwald	München	10 249	82031
13 0 62 020	Grünz	Uecker-Randow	282	17328
13 0 56 021	Grüssow	Müritz	128	17213
12 0 63 124	Grütz	Havelland	139	14715
08 1 17 028	Gruibingen	Göppingen	2 296	73344
07 3 36 033	Grumbach	Kusel	580	67745
16 0 75 041	Grumbach	Saale-Orla-Kreis	178	07343
01 0 59 118	Grundhof	Schleswig-Flensburg	916	24977
08 4 25 052	Grundsheim	Alb-Donau-Kreis	207	89613
12 0 73 252	Grunewald	Uckermark	235	17268
12 0 67 204	Grunow	Oder-Spree	359	15299
12 0 64 184	Grunow	Märkisch-Oderland	366	15377

1) * Bedeutet, daß die Gemeinde mehrere Postleitzahlen hat;
die hier genannte Zahl ist diejenige des Verwaltungssitzes der Gemeinde.

4 Gemeinden in alphabetischer Ordnung mit Schlüsselnummer,
Bevölkerung und Postleitzahl am 31.12.1998

G

Schlüssel- nummer	Gemeinde	Kreis/Landkreis	Bevöl- kerung	Post- leit- zahl 1)
08 1 36 027	Gschwend	Ostalbkreis	4 963	74417
09 1 87 138	Gstadt a. Chiemsee	Rosenheim	1 263	83257
12 0 71 160	Guben, Stadt	Spree-Neiße	26 931	03172
07 1 43 228	Guckheim	Westerwaldkreis	906	56459
01 0 51 039	Gudendorf	Dithmarschen	398	25693
06 6 34 007	Gudensberg, Stadt	Schwalb-Eder-Kreis	8 813	34281
03 3 59 021	Guderhandviertel	Stade	1 250	21720
01 0 53 046	Gudow	Herzogtum Lauenburg	1 636	23899
15 3 58 019	Gübs	Jerichower Land	362	39175
01 0 58 067	Güby	Rendsburg-Eckernförde	942	24357
07 1 41 049	Gückingen	Rhein-Lahn-Kreis	988	65558
08 1 25 038	Güglingen, Stadt	Heilbronn	6 128	74363
12 0 70 144	Gülitz	Prignitz	358	19348
07 1 32 043	Güllesheim	Altenkirchen (Westerwald)	705	56593
12 0 63 128	Gülpe	Havelland	148	14715
13 0 52 033	Gültz	Demmin	767	17089
13 0 52 034	Gülzow	Demmin	511	17153
13 0 53 030	Gülzow	Güstrow	1 050	18276
01 0 53 047	Gülzow	Herzogtum Lauenburg	1 249	21483
16 0 65 027	Günserode	Kyffhäuserkreis	217	06567
16 0 68 022	Günstedt	Sömmerda	859	99631
12 0 73 264	Günterberg	Uckermark	357	16278
15 3 64 008	Güntersberge, Stadt	Quedlinburg	1 030	06507
09 6 79 142	Güntersleben	Würzburg	4 442	97261
12 0 67 208	Günthersdorf	Oder-Spree	193	15848
15 2 61 022	Günthersdorf	Merseburg-Querfurt	1 221	06254
16 0 67 085	Günthersleben-Wechmar	Gotha	3 136	99869
09 7 77 138	Günzach	Ostallgäu	1 424	87634
09 7 74 135	Günzburg, Stadt	Günzburg	19 640	89312
15 3 58 020	Güsen	Jerichower Land	2 065	39317
15 3 70 032	Güssefeld	Altmarkkreis Salzwedel	225	39624
12 0 64 192	Güstebieser Loose	Märkisch-Oderland	240	16259
15 1 53 014	Güsten, Stadt	Bernburg	4 378	39439
01 0 53 048	Güster	Herzogtum Lauenburg	949	21514
12 0 73 268	Güstow	Uckermark	234	17291

1) * Bedeutet, daß die Gemeinde mehrere Postleitzahlen hat;
die hier genannte Zahl ist diejenige des Verwaltungssitzes der Gemeinde.

4 Gemeinden in alphabetischer Ordnung mit Schlüsselnummer,
Bevölkerung und Postleitzahl am 31.12.1998

G

Schlüssel- nummer	Gemeinde	Kreis/Landkreis	Bevöl- kerung	Post- leit- zahl 1)
13 0 53 031	Güstrow, Stadt	Güstrow	33 014	18273
08 3 26 020	Gütenbach	Schwarzwald-Baar-Kreis	1 425	78148
12 0 73 272	Güterberg	Uckermark	176	17335
12 0 69 260	Güterfelde	Potsdam-Mittelmark	1 559	14532
15 1 51 020	Güterglück	Anhalt-Zerbst	802	39264
05 7 54 008	Gütersloh, Stadt	Gütersloh	94 435	33330 *
13 0 59 028	Gützkow, Stadt	Ostvorpommern	2 886	17506
08 4 36 040	Guggenhausen	Ravensburg	200	88379
12 0 71 164	Guhrow	Spree-Neiße	518	03096
07 1 33 035	Guldental	Bad Kreuznach	2 621	55452
07 3 31 035	Gumbsheim	Alzey-Worms	467	55597
05 3 74 012	Gummersbach, Stadt	Oberbergischer Kreis	52 989	51643 *
16 0 74 034	Gumperda	Saale-Holzland-Kreis	483	07768
12 0 70 148	Gumtow	Prignitz	298	16866
08 3 15 047	Gundelfingen	Breisgau-Hochschwarzwald	11 036	79194
09 7 73 136	Gundelfingen a.d. Donau, Stadt .	Dillingen a.d. Donau	7 471	89423
09 4 71 137	Gundelsheim	Bamberg	3 355	96163
08 1 25 039	Gundelsheim, Stadt	Heilbronn	7 438	74831
07 2 33 213	Gunderath	Daun	136	56767
07 3 31 036	Gundersheim	Alzey-Worms	1 641	67598
07 3 33 028	Gundersweiler	Donnersbergkreis	545	67724
07 3 31 037	Gundheim	Alzey-Worms	932	67599
09 7 74 136	Gundremmingen	Günzburg	1 338	89355
08 3 27 020	Gunningen	Tuttlingen	704	78594
15 3 55 022	Gunsleben	Bördekreis	331	39393
07 3 39 024	Guntersblum	Mainz-Bingen	3 817	67583
09 5 77 136	Gunzenhausen, Stadt	Weißenburg-Gunzenhausen	16 502	91710
03 3 54 008	Gusborn	Lüchow-Dannenberg	1 308	29476
07 2 35 036	Gusenburg	Trier-Saarburg	1 171	54413
12 0 64 190	Gusow-Platkow	Märkisch-Oderland	1 459	15306
12 0 61 212	Gussow	Dahme-Spreewald	412	15754
07 2 35 037	Gusterath	Trier-Saarburg	1 863	54317
13 0 61 016	Gustow	Rügen	658	18574
08 3 17 039	Gutach (Schwarzwaldbahn)	Ortenaukreis	2 226	77793
08 3 16 014	Gutach im Breisgau	Emmendingen	4 304	79261

1) * Bedeutet, daß die Gemeinde mehrere Postleitzahlen hat;
die hier genannte Zahl ist diejenige des Verwaltungssitzes der Gemeinde.

Schlüssel- nummer	Gemeinde	Kreis/Landkreis	Bevöl- kerung	Post- leit- zahl 1)
12 0 66 120	Guteborn	Oberspreewald-Lausitz	674	01945
07 1 41 050	Gutenacker	Rhein-Lahn-Kreis	385	56370
07 1 33 036	Gutenberg	Bad Kreuznach	972	55595
15 2 65 018	Gutenberg	Saalkreis	902	06193
16 0 71 026	Gutendorf	Weimarer Land	230	99438
09 3 76 133	Guteneck	Schwandorf	898	92543
09 5 75 128	Gutenstetten	Neustadt a.d. Aisch-Bad Windsheim	1 338	91468
15 3 62 045	Gutenswegen	Ohrekreis	739	39326
08 4 26 135	Gutenzell-Hürbel	Biberach	1 776	88484
16 0 68 023	Guthmannshausen	Sömmerda	932	99628
13 0 53 032	Gutow	Güstrow	747	18276
08 4 15 086	Gutsbezirk Münsingen, gemfr. Geb	Reutlingen	271	72525
14 2 72 160	Guttau	Bautzen	1 837	02694
09 4 77 118	Guttenberg	Kulmbach	562	95358
07 2 35 038	Gutweiler	Trier-Saarburg	704	54317
06 6 34 008	Guxhagen	Schwalm-Eder-Kreis	5 365	34302
03 3 57 018	Gyhum	Rotenburg (Wümme)	2 279	27404

1) * Bedeutet, daß die Gemeinde mehrere Postleitzahlen hat;
die hier genannte Zahl ist diejenige des Verwaltungssitzes der Gemeinde.

4 Gemeinden in alphabetischer Ordnung mit Schlüsselnummer,
Bevölkerung und Postleitzahl am 31.12.1998

H

Schlüssel- nummer	Gemeinde	Kreis/Landkreis	Bevöl- kerung	Post- leit- zahl 1)
H				
09 4 72 146	Haag	Bayreuth	884	95473
09 1 78 129	Haag a.d. Amper	Freising	2 798	85410
09 1 83 119	Haag i. OB, Markt	Mühlendorf a. Inn	5 562	83527
12 0 63 132	Haage	Havelland	270	14662
01 0 58 068	Haale	Rendsburg-Eckernförde	541	24819
05 1 58 008	Haan, Stadt	Mettmann	29 452	42781
09 1 84 123	Haar	München	16 576	85540
09 2 75 125	Haarbach	Passau	2 523	94542
12 0 71 168	Haasow	Spree-Neiße	388	03058
09 1 90 126	Habach	Weilheim-Schongau	865	82392
06 6 33 011	Habichtswald	Kassel	5 042	34317
03 3 51 011	Habighorst	Celle	802	29359
07 2 32 231	Habscheid	Bitburg-Prüm	588	54597
01 0 58 069	Haby	Rendsburg-Eckernförde	541	24361
16 0 65 029	Hachelbich	Kyffhäuserkreis	638	99706
07 1 43 229	Hachenburg, Stadt	Westerwaldkreis	5 484	57627
07 1 33 037	Hackenheim	Bad Kreuznach	1 834	55546
15 2 66 017	Hackpfüffel	Sangerhausen	283	06528
06 5 33 007	Hadamar, Stadt	Limburg-Weilburg	12 140	65589
03 3 58 012	Hademstorf	Soltau-Fallingb.	803	29693
01 0 61 033	Hadenfeld	Steinburg	98	25560
15 3 55 023	Hadmersleben, Stadt	Bördekreis	2 038	39398
08 3 36 106	Häg-Ehrsberg	Lörrach	903	79685
01 0 51 040	Hägen	Dithmarschen	61	25779
14 2 84 090	Hähnichen	Niederschles. Oberlausitzkreis ..	1 596	02923
03 2 56 009	Hämelhausen	Nienburg (Weser)	574	27324
15 3 63 045	Hämerten	Stendal	212	39590
07 1 43 230	Härtlingen	Westerwaldkreis	385	56459
08 3 37 045	Häusern	Waldshut	1 261	79637
03 3 58 013	Häuslingen	Soltau-Fallingb.	871	27336
09 6 77 135	Hafenlohn	Main-Spessart	1 846	97840
03 4 52 008	Hage, Flecken	Aurich	5 610	26524
13 0 58 044	Hageböck	Nordwestmecklenburg	584	23974
12 0 69 264	Hagelberg	Potsdam-Mittelmark	161	14806

1) * Bedeutet, daß die Gemeinde mehrere Postleitzahlen hat;
die hier genannte Zahl ist diejenige des Verwaltungssitzes der Gemeinde.

4 Gemeinden in alphabetischer Ordnung mit Schlüsselnummer,
Bevölkerung und Postleitzahl am 31.12.1998

H

Schlüssel- nummer	Gemeinde	Kreis/Landkreis	Bevöl- kerung	Post- leit- zahl 1)
09 3 75 143	Hagelstadt	Regensburg	1 833	93095
01 0 60 031	Hagen	Segeberg	455	24576
03 4 59 020	Hagen am Teutoburger Wald	Osnabrück	14 145	49170
03 3 52 019	Hagen im Bremischen	Cuxhaven	3 409	27628
05 9 14 000	Hagen, Stadt	Kreisfreie Stadt	207 201	58095 *
07 3 34 008	Hagenbach	Germersheim	5 437	76767
09 5 75 129	Hagenbüschach	Neustadt a.d.Aisch-Bad Windsheim	1 161	91469
03 2 57 010	Hagenburg, Flecken	Schaumburg	4 115	31558
13 0 54 043	Hagenow, Stadt	Ludwigslust	12 447	19230
03 4 52 009	Hagermarsch	Aurich	575	26524
08 4 35 018	Hagnau am Bodensee	Bodenseekreis	1 397	88709
03 1 53 006	Hahausen	Goslar	979	38729
07 1 40 044	Hahn	Rhein-Hunsrück-Kreis	172	56850
07 1 43 232	Hahn am See	Westerwaldkreis	453	56244
07 1 43 231	Hahn bei Marienberg	Westerwaldkreis	446	56472
09 3 71 126	Hahnbach, Markt	Amberg-Sulzbach	5 146	92256
07 1 33 038	Hahnenbach	Bad Kreuznach	620	55606
07 3 39 025	Hahnheim	Mainz-Bingen	1 570	55278
07 1 41 051	Hahnstätten	Rhein-Lahn-Kreis	2 908	65623
07 1 34 033	Hahnweiler	Birkenfeld	240	55776
09 6 71 124	Haibach	Aschaffenburg	8 299	63808
09 2 78 129	Haibach	Straubing-Bogen	2 145	94353
12 0 62 216	Haida	Elbe-Elster	804	04910
12 0 71 172	Haidemühl	Spree-Neiße	673	03130
09 2 72 122	Haidmühle	Freyung-Grafenau	1 520	94145
06 5 32 011	Haiger, Stadt	Lahn-Dill-Kreis	20 298	35708
08 4 17 025	Haigerloch, Stadt	Zollernalbkreis	10 830	72401
09 1 74 121	Haimhausen	Dachau	4 406	85778
09 1 71 118	Haiming	Altötting	2 315	84533
16 0 76 024	Hain	Greiz	60	07957
16 0 69 018	Haina	Hildburghausen	1 161	98631
16 0 67 035	Haina	Gotha	554	99869
06 6 35 013	Haina (Kloster)	Waldeck-Frankenberg	3 777	35114
07 1 41 110	Hainau	Rhein-Lahn-Kreis	165	56357
06 4 38 004	Hainburg	Offenbach	15 195	63512

1) * Bedeutet, daß die Gemeinde mehrere Postleitzahlen hat;
die hier genannte Zahl ist diejenige des Verwaltungssitzes der Gemeinde.

4 Gemeinden in alphabetischer Ordnung mit Schlüsselnummer,
Bevölkerung und Postleitzahl am 31.12.1998

H

Schlüssel- nummer	Gemeinde	Kreis/Landkreis	Bevöl- kerung	Post- leit- zahl 1)
14 2 86 140	Hainewalde	Löbau-Zittau	1 823	02779
07 3 37 036	Hainfeld	Südliche Weinstraße	673	76835
16 0 74 036	Hainichen	Saale-Holzland-Kreis	204	07778
14 1 82 150	Hainichen, Stadt	Mittweida	10 018	09661
15 2 66 018	Hainrode	Sangerhausen	373	06528
16 0 62 014	Hainrode/Hainleite	Nordhausen	421	99735
09 7 79 154	Hainsfarth	Donau-Ries	1 512	86744
16 0 74 037	Hainspitz	Saale-Holzland-Kreis	908	07607
08 2 35 032	Haiderbach, Stadt	Calw	5 735	72221
15 3 52 017	Hakeborn	Aschersleben-Staßfurt	936	39448
12 0 68 176	Hakenberg	Ostprignitz-Ruppin	278	16833
15 3 62 046	Hakenstedt	Ohrekreis	640	39343
12 0 61 216	Halbe	Dahme-Spreewald	1 472	15757
03 4 52 010	Halbmond	Aurich	992	26524
14 2 84 100	Halbendorf	Niederschles. Oberlausitzkreis ..	580	02953
15 3 57 017	Halberstadt, Stadt	Halberstadt	42 413	38820
09 7 77 173	Halblech	Ostallgäu	3 459	87642
07 1 43 233	Halbs	Westerwaldkreis	346	56457
15 3 62 047	Haldensleben, Stadt	Ohrekreis	21 209	39340
09 7 80 122	Haldenwang	Oberallgäu	3 385	87490
09 7 74 140	Haldenwang	Günzburg	1 784	89356
12 0 70 152	Halenbeck	Prignitz	488	16945
09 1 87 139	Halfing	Rosenheim	2 533	83128
14 1 81 160	Hallbach	Mittlerer Erzgebirgskreis	653	09526
09 1 78 130	Hallbergmoos	Freising	6 595	85399
03 4 56 008	Halle	Grafschaft Bentheim	699	49843
03 2 55 016	Halle	Holzminden	1 881	37620
15 2 02 000	Halle (Saale), Stadt	Kreisfreie Stadt	260 838	06108 *
05 7 54 012	Halle (Westf.), Stadt	Gütersloh	20 023	33790
05 9 58 020	Hallenberg, Stadt	Hochsauerlandkreis	4 883	59969
09 4 74 133	Hallerndorf	Forchheim	3 730	91352
07 1 33 039	Hallgarten	Bad Kreuznach	748	67826
07 2 33 214	Hallschlag	Daun	610	54611
09 4 71 140	Hallstadt, Stadt	Bamberg	8 455	96103
16 0 63 037	Hallungen	Wartburgkreis	248	99826

1) * Bedeutet, daß die Gemeinde mehrere Postleitzahlen hat;
die hier genannte Zahl ist diejenige des Verwaltungssitzes der Gemeinde.

4 Gemeinden in alphabetischer Ordnung mit Schlüsselnummer,
Bevölkerung und Postleitzahl am 31.12.1998

H

Schlüssel- nummer	Gemeinde	Kreis/Landkreis	Bevöl- kerung	Post- leit- zahl 1)
09 1 71 119	Halsbach	Altötting	866	84553
14 1 77 210	Halsbrücke	Freiberg	3 751	09633
07 2 32 045	Halsdorf	Bitburg-Prüm	88	54646
07 1 40 045	Halsenbach	Rhein-Hunsrück-Kreis	1 150	56283
01 0 56 018	Halstenbek	Pinneberg	15 554	25469
05 5 62 016	Haltern, Stadt	Recklinghausen	36 370	45721
05 9 62 012	Halver, Stadt	Märkischer Kreis	17 534	58553
03 3 53 014	Halvesbostel	Harburg	695	21646
07 1 41 052	Hambach	Rhein-Lahn-Kreis	509	65582
01 0 62 025	Hamberge	Stormarn	1 241	23619
03 3 56 003	Hambergen	Osterholz	5 258	27729
08 2 15 029	Hambrücken	Karlsruhe	4 950	76707
07 1 35 038	Hambuch	Cochem-Zell	595	56761
03 3 51 012	Hambühren	Celle	9 217	29313
02 0 00 000	Hamburg, Freie und Hansestadt ..	Kreisfreie Stadt	1 700 089	20038 *
01 0 58 070	Hamdorf	Rendsburg-Eckernförde	1 270	24805
03 2 52 006	Hamel, Stadt	Hamel-Pyrmont	58 762	31785 *
03 3 57 019	Hamersen	Rotenburg (Wümme)	441	27419
15 3 55 024	Hamersleben	Bördekreis	1 057	39393
01 0 53 049	Hamfelde	Herzogtum Lauenburg	530	22929
01 0 62 026	Hamfelde	Stormarn	478	22929
07 2 32 046	Hamm	Bitburg-Prüm	29	54636
07 3 31 038	Hamm	Alzey-Worms	2 155	67580
07 1 32 044	Hamm (Sieg)	Altenkirchen (Westerwald)	3 645	57577
05 9 15 000	Hamm, Stadt	Kreisfreie Stadt	180 719	59065 *
16 0 62 015	Hamma	Nordhausen	332	99765
03 3 59 022	Hammah	Stade	2 692	21714
09 6 72 127	Hammelburg, Stadt	Bad Kissingen	12 129	97762
12 0 73 276	Hammelspring	Uckermark	421	17268
12 0 65 128	Hammer	Oberhavel	647	16559
13 0 62 021	Hammer a.d. Uecker	Uecker-Randow	575	17358
14 1 78 200	Hammerbrücke	Vogtlandkreis	1 508	08269
06 4 35 013	Hammersbach	Main-Kinzig-Kreis	4 794	63546
16 0 71 027	Hammerstedt	Weimarer Land	190	99441
07 1 38 024	Hammerstein	Neuwied	366	56598

1) * Bedeutet, daß die Gemeinde mehrere Postleitzahlen hat;
die hier genannte Zahl ist diejenige des Verwaltungssitzes der Gemeinde.

4 Gemeinden in alphabetischer Ordnung mit Schlüsselnummer,
Bevölkerung und Postleitzahl am 31.12.1998

H

Schlüssel- nummer	Gemeinde	Kreis/Landkreis	Bevöl- kerung	Post- leit- zahl 1)
05 1 70 012	Hamminkehn, Stadt	Wesel	26 985	46499
01 0 62 027	Hammoor	Stormarn	1 120	22929
01 0 53 050	Hamwarde	Herzogtum Lauenburg	750	21502
01 0 58 071	Hamweddel	Rendsburg-Eckernförde	450	24816
06 4 35 014	Hanau, Stadt	Main-Kinzig-Kreis	87 716	63450 *
03 3 53 015	Handeloh	Harburg	2 298	21256
01 0 59 119	Handewitt	Schleswig-Flensburg	5 663	24983
03 3 55 017	Handorf	Lüneburg	1 740	21447
03 4 54 017	Handrup	Emsland	865	49838
01 0 58 072	Hanerau-Hademarschen	Rendsburg-Eckernförde	3 114	25557
12 0 67 212	Hangelsberg	Oder-Spree	1 645	15518
07 3 31 039	Hangen-Weisheim	Alzey-Worms	479	55234
07 3 38 010	Hanhofen	Ludwigshafen	1 895	67374
03 1 51 011	Hankensbüttel	Gifhorn	4 428	29386
03 1 52 016	Hann. Münden, Stadt	Göttingen	25 837	34346
03 2 01 000	Hannover, Landeshauptstadt	Kreisfreie Stadt	516 157	30159 *
07 1 38 025	Hanroth	Neuwied	580	56316
13 0 58 045	Hanshagen	Nordwestmecklenburg	460	23936
13 0 59 029	Hanshagen	Ostvorpommern	888	17509
03 3 60 010	Hanstedt	Uelzen	989	29582
03 3 53 016	Hanstedt	Harburg	4 514	21271
13 0 51 026	Hanstorf	Bad Doberan	1 063	18239
15 3 70 033	Hanum	Altmarkkreis Salzwedel	210	38489
09 5 74 128	Happurg	Nürnberger Land	3 869	91230
07 1 32 045	Harbach	Altenkirchen (Westerwald)	577	57520
03 2 54 019	Harbarnsen	Hildesheim	753	31097
15 3 55 025	Harbke	Bördekreis	1 733	39365
09 7 79 155	Harburg (Schwaben), Stadt	Donau-Ries	5 829	86655
01 0 60 033	Hardebek	Segeberg	489	24616
03 1 55 005	Hardeggen, Stadt	Northeim	8 593	37181
12 0 73 280	Hardenbeck	Uckermark	511	17268
07 1 38 026	Hardert	Neuwied	752	56579
08 2 25 032	Hardheim	Neckar-Odenwald-Kreis	7 535	74736
16 0 68 024	Hardisleben	Sömmerda	669	99628
07 1 43 234	Hardt	Westerwaldkreis	430	56472

1) * Bedeutet, daß die Gemeinde mehrere Postleitzahlen hat;
die hier genannte Zahl ist diejenige des Verwaltungssitzes der Gemeinde.

4 Gemeinden in alphabetischer Ordnung mit Schlüsselnummer,
Bevölkerung und Postleitzahl am 31.12.1998

H

Schlüssel- nummer	Gemeinde	Kreis/Landkreis	Bevöl- kerung	Post- leitz- zahl 1)
08 3 25 024	Hardt	Rottweil	2 465	78739
08 1 25 111	Hardthausen am Kocher	Heilbronn	3 649	74239
03 4 54 018	Haren (Ems), Stadt	Emsland	22 016	49733
07 2 32 233	Hargarten	Bitburg-Prüm	92	54649
07 1 33 040	Hargesheim	Bad Kreuznach	2 913	55595
13 0 58 046	Harkensee	Nordwestmecklenburg	231	23942
15 2 60 027	Harkerode	Mansfelder Land	395	06543
01 0 53 051	Harmsdorf	Herzogtum Lauenburg	231	23911
01 0 55 020	Harmsdorf	Ostholstein	734	23738
03 3 53 017	Harmstorf	Harburg	763	21228
03 4 58 008	Harpstedt, Flecken	Oldenburg	4 390	27243
16 0 75 042	Harra	Saale-Orla-Kreis	1 008	07366
01 0 59 120	Harrislee	Schleswig-Flensburg	10 980	24955
07 1 38 027	Harschbach	Neuwied	378	56307
07 1 31 026	Harscheid	Ahrweiler	129	53520
09 4 77 119	Harsdorf	Kulmbach	1 023	95499
03 3 59 023	Harsefeld, Flecken	Stade	11 119	21698
05 7 54 016	Harsewinkel, Stadt	Gütersloh	23 166	33428
15 3 57 018	Harsleben	Halberstadt	2 243	38829
07 2 32 234	Harspelt	Bitburg-Prüm	90	54617
03 2 54 020	Harsum	Hildesheim	11 596	31177
14 2 86 150	Hartau	Löbau-Zittau	574	02763
07 1 43 025	Hartenfels	Westerwaldkreis	874	56244
01 0 60 034	Hartenholm	Segeberg	1 639	24628
09 5 74 129	Hartenstein	Nürnberger Land	1 438	91235
14 1 93 130	Hartenstein, Stadt	Zwickauer Land	5 330	08118
16 0 76 088	Harth-Pöllnitz	Greiz	3 602	07570
14 3 75 070	Hartha, Stadt	Döbeln	8 076	04746
07 3 38 011	Harthausen	Ludwigshafen	2 979	67376
08 3 15 048	Hartheim	Breisgau-Hochschwarzwald	4 343	79258
12 0 67 216	Hartmannsdorf	Oder-Spree	578	15528
14 1 82 160	Hartmannsdorf	Mittweida	4 791	09232
16 0 76 026	Hartmannsdorf	Greiz	418	07586
16 0 74 038	Hartmannsdorf	Saale-Holzland-Kreis	1 127	07613
14 1 93 140	Hartmannsdorf b. Kirchberg	Zwickauer Land	1 453	08107

1) * Bedeutet, daß die Gemeinde mehrere Postleitzahlen hat;
die hier genannte Zahl ist diejenige des Verwaltungssitzes der Gemeinde.

4 Gemeinden in alphabetischer Ordnung mit Schlüsselnummer,
Bevölkerung und Postleitzahl am 31.12.1998

H

Schlüssel- nummer	Gemeinde	Kreis/Landkreis	Bevöl- kerung	Post- leit- zahl 1)
14 2 90 180	Hartmannsdorf-Reichenau	Weißeritzkreis	1 352	01762
14 1 78 210	Hartmannsgrün	Vogtlandkreis	1 012	08233
07 3 39 026	Harxheim	Mainz-Bingen	1 991	55296
15 3 64 009	Harzgerode, Stadt	Quedlinburg	4 984	06493
16 0 62 016	Harzungen	Nordhausen	251	99762
03 4 59 021	Hasbergen	Osnabrück	10 825	49205
07 2 31 049	Hasborn	Bernkastel-Wittlich	398	54533
07 3 36 034	Haschbach am Remigiusberg	Kusel	763	66871
08 3 36 034	Hasel	Lörrach	1 120	79686
01 0 56 019	Haselau	Pinneberg	1 064	25489
16 0 77 015	Haselbach	Altenburger Land	918	04617
09 2 78 134	Haselbach	Straubing-Bogen	1 547	94354
01 0 56 020	Haseldorf	Pinneberg	1 686	25489
12 0 69 268	Haseloff-Grabow	Potsdam-Mittelmark	278	14823
03 4 54 019	Haselünne, Stadt	Emsland	12 160	49740
01 0 54 041	Haselund	Nordfriesland	826	25855
12 0 67 220	Hasenfelde	Oder-Spree	323	15518
01 0 60 035	Hasenkrug	Segeberg	365	24616
01 0 60 036	Hasenmoor	Segeberg	655	24640
07 1 35 039	Haserich	Cochem-Zell	223	56858
08 3 17 040	Haslach im Kinzigtal, Stadt	Ortenaukreis	6 921	77716
09 6 77 137	Hasloch	Main-Spessart	1 445	97907
01 0 56 021	Hasloh	Pinneberg	3 379	25474
03 2 56 011	Haßbergen	Nienburg (Weser)	1 513	31626
15 3 63 046	Hassel	Stendal	849	39596
03 2 56 010	Hassel (Weser)	Nienburg (Weser)	1 789	27324
07 1 32 046	Hasselbach	Altenkirchen (Westerwald)	308	57635
07 1 40 046	Hasselbach	Rhein-Hunsrück-Kreis	167	56288
01 0 59 121	Hasselberg	Schleswig-Flensburg	971	24376
15 3 69 012	Hasselfelde, Stadt	Wernigerode	2 673	38899
06 4 35 015	Hasselroth	Main-Kinzig-Kreis	7 531	63594
03 3 57 020	Hassendorf	Rotenburg (Wümme)	1 061	27367
09 6 74 147	Haßfurt, Stadt	Haßberge	12 931	97437
12 0 73 284	Haßleben	Uckermark	790	17291
16 0 68 025	Haßleben	Sömmerda	1 098	99189

1) * Bedeutet, daß die Gemeinde mehrere Postleitzahlen hat;
die hier genannte Zahl ist diejenige des Verwaltungssitzes der Gemeinde.

4 Gemeinden in alphabetischer Ordnung mit Schlüsselnummer,
Bevölkerung und Postleitzahl am 31.12.1998

H

Schlüssel- nummer	Gemeinde	Kreis/Landkreis	Bevöl- kerung	Post- leitz- zahl 1)
07 3 32 025	Haßloch	Bad Dürkheim	20 708	67454
08 2 25 033	Haßmersheim	Neckar-Odenwald-Kreis	4 834	74855
01 0 58 073	Haßmoor	Rendsburg-Eckernförde	286	24790
03 2 57 011	Haste	Schaumburg	2 563	31559
12 0 64 200	Hathenow	Märkisch-Oderland	125	15328
03 4 58 009	Hatten	Oldenburg	12 057	26209
09 1 79 128	Hattenhofen	Fürstenfeldbruck	1 335	82285
08 1 17 029	Hattenhofen	Göppingen	3 013	73110
06 4 36 005	Hattersheim am Main, Stadt	Main-Taunus-Kreis	24 687	65795
07 1 43 235	Hattert	Westerwaldkreis	1 788	57644
07 1 34 034	Hattgenstein	Birkenfeld	286	55767
05 9 54 016	Hattingen, Stadt	Ennepe-Ruhr-Kreis	58 448	45525 *
03 1 56 008	Hattorf am Harz	Osterode am Harz	4 405	37197
01 0 54 042	Hattstedt	Nordfriesland	2 259	25856
01 0 54 043	Hattstedtermarsch	Nordfriesland	342	25856
07 3 34 009	Hatzenbühl	Germersheim	2 676	76770
07 1 37 208	Hatzenport	Mayen-Koblenz	666	56332
06 6 35 014	Hatzfeld (Eder), Stadt	Waldeck-Frankenberg	3 445	35116
07 3 40 014	Hauenstein	Südwestpfalz	4 198	76846
09 5 77 138	Haundorf	Weißenburg-Gunzenhausen	2 554	91729
06 6 32 007	Hauneck	Hersfeld-Rotenburg	3 430	36282
06 6 32 008	Haunetal	Hersfeld-Rotenburg	3 202	36166
09 7 73 137	Haunsheim	Dillingen a.d. Donau	1 594	89437
07 3 35 012	Hauptstuhl	Kaiserslautern	1 192	66851
07 1 35 040	Hauroth	Cochem-Zell	285	56761
08 3 17 041	Hausach, Stadt	Ortenaukreis	5 647	77756
07 1 40 047	Hausbay	Rhein-Hunsrück-Kreis	200	56291
09 6 73 129	Hausen	Rhön-Grabfeld	792	97647
09 4 74 134	Hausen	Forchheim	3 495	91353
09 2 73 125	Hausen	Kelheim	1 953	93345
09 6 76 128	Hausen	Miltenberg	1 989	63840
07 1 34 035	Hausen	Birkenfeld	239	55608
16 0 61 043	Hausen	Eichsfeld	464	37327
07 1 38 007	Hausen (Wied)	Neuwied	1 719	53547
08 4 25 055	Hausen am Bussen	Alb-Donau-Kreis	268	89597

1) * Bedeutet, daß die Gemeinde mehrere Postleitzahlen hat;
die hier genannte Zahl ist diejenige des Verwaltungssitzes der Gemeinde.

4 Gemeinden in alphabetischer Ordnung mit Schlüsselnummer,
Bevölkerung und Postleitzahl am 31.12.1998

H

Schlüssel- nummer	Gemeinde	Kreis/Landkreis	Bevöl- kerung	Post- leitz- zahl 1)
08 4 17 029	Hausen am Tann	Zollernalbkreis	522	72361
09 6 79 143	Hausen b. Würzburg	Würzburg	2 311	97262
08 3 36 036	Hausen im Wiesental	Lörrach	2 428	79688
08 3 27 023	Hausen ob Verena	Tuttlingen	703	78595
09 1 82 119	Hausham	Miesbach	8 050	83734
15 3 64 010	Hausneindorf	Quedlinburg	917	06458
16 0 64 021	Haussömmern	Unstrut-Hainich-Kreis	294	99955
07 1 37 034	Hausten	Mayen-Koblenz	345	56745
07 3 36 035	Hausweiler	Kusel	65	67742
16 0 65 031	Hauteroda	Kyffhäuserkreis	653	06577
09 2 75 126	Hauzenberg, Stadt	Passau	12 468	94051
01 0 53 052	Havekost	Herzogtum Lauenburg	125	21493
15 3 63 047	Havelberg, Stadt	Stendal	6 687	39539
03 1 58 016	Haverlah	Wolfenbüttel	1 714	38275
01 0 59 037	Havetoft	Schleswig-Flensburg	886	24873
01 0 59 038	Havetoftloft	Schleswig-Flensburg	909	24875
05 5 58 020	Havixbeck	Coesfeld	11 398	48329
09 7 78 149	Hawangen	Unterallgäu	1 219	87749
08 4 15 034	Hayingen, Stadt	Reutlingen	2 167	72534
15 2 66 019	Hayn (Harz)	Sangerhausen	667	06536
16 0 61 044	Haynrode	Eichsfeld	783	37339
15 2 56 037	Haynsburg	Burgenlandkreis	589	06712
16 0 75 043	Heberndorf	Saale-Orla-Kreis	268	07343
09 2 77 124	Hebertsfelden	Rottal-Inn	3 770	84332
09 1 74 122	Hebertshausen	Dachau	4 673	85241
08 4 17 031	Hechingen, Stadt	Zollernalbkreis	19 326	72379
03 3 52 020	Hechthausen	Cuxhaven	3 540	21755
12 0 64 204	Heckelberg	Märkisch-Oderland	653	16259
07 1 40 048	Hecken	Rhein-Hunsrück-Kreis	129	55481
07 1 31 027	Heckenbach	Ahrweiler	254	53506
07 2 31 050	Heckenmünster	Bernkastel-Wittlich	116	54518
07 2 32 236	Heckhuscheid	Bitburg-Prüm	181	54619
15 3 52 018	Hecklingen, Stadt	Aschersleben-Staßfurt	4 008	39444
07 2 35 040	Heddert	Trier-Saarburg	254	54429
08 2 26 027	Heddesbach	Rhein-Neckar-Kreis	525	69434

1) * Bedeutet, daß die Gemeinde mehrere Postleitzahlen hat;
die hier genannte Zahl ist diejenige des Verwaltungssitzes der Gemeinde.

4 Gemeinden in alphabetischer Ordnung mit Schlüsselnummer,
Bevölkerung und Postleitzahl am 31.12.1998

H

Schlüssel- nummer	Gemeinde	Kreis/Landkreis	Bevöl- kerung	Post- leit- zahl 1)
08 2 26 028	Heddesheim	Rhein-Neckar-Kreis	11 369	68542
03 1 58 017	Hedeper	Wolfenbüttel	614	38322
15 2 60 028	Hedersleben	Mansfelder Land	1 128	06295
15 3 64 011	Hedersleben	Quedlinburg	1 845	06458
01 0 51 043	Hedwigenkoog	Dithmarschen	247	25761
01 0 56 022	Heede	Pinneberg	665	25355
03 4 54 020	Heede	Emsland	2 169	26892
05 5 54 024	Heek	Borken	7 740	48619
03 2 56 012	Heemsen	Nienburg (Weser)	1 712	31622
03 1 58 018	Heere	Wolfenbüttel	1 169	38277
15 3 63 048	Heeren	Stendal	523	39590
03 3 52 021	Heerstedt	Cuxhaven	479	27616
03 3 57 021	Heeslingen	Rotenburg (Wümme)	4 558	27404
03 2 57 012	Heeßen	Schaumburg	1 570	31707
07 3 36 036	Hefersweiler	Kusel	538	67753
03 2 55 017	Hehlen	Holzminde	2 193	37619
16 0 71 028	Heichelheim	Weimarer Land	311	99439
01 0 51 044	Heide, Stadt	Dithmarschen	20 719	25746
12 0 61 218	Heideblick	Dahme-Spreewald	1 766	15926
09 5 76 126	Heideck, Stadt	Roth	4 851	91180
12 0 62 218	Heideeck	Elbe-Elster	934	04916
01 0 62 031	Heidekamp	Stormarn	370	23858
16 0 74 039	Heideland	Saale-Holzland-Kreis	2 285	07607
08 2 21 000	Heidelberg, Stadt	Stadtkreis	139 285	69117 *
15 1 54 013	Heideloh	Bitterfeld	204	06780
05 5 54 028	Heiden	Borken	7 686	46359
03 3 53 018	Heidenau	Harburg	1 929	21258
14 2 87 140	Heidenau, Stadt	Sächsische Schweiz	17 734	01809
07 2 31 204	Heidenburg	Bernkastel-Wittlich	734	54426
08 1 35 019	Heidenheim an der Brenz, Stadt	Heidenheim	51 900	89522 *
09 5 77 140	Heidenheim, Markt	Weißenburg-Gunzenhausen	2 789	91719
06 4 39 005	Heidenrod	Rheingau-Taunus-Kreis	7 991	65321
14 1 81 170	Heidersdorf	Mittlerer Erzgebirgskreis	1 021	09526
07 3 39 027	Heidesheim am Rhein	Mainz-Bingen	6 566	55262
01 0 56 023	Heidgraben	Pinneberg	2 046	25436

1) * Bedeutet, daß die Gemeinde mehrere Postleitzahlen hat;
die hier genannte Zahl ist diejenige des Verwaltungssitzes der Gemeinde.

4 Gemeinden in alphabetischer Ordnung mit Schlüsselnummer,
Bevölkerung und Postleitzahl am 31.12.1998

H

Schlüssel- nummer	Gemeinde	Kreis/Landkreis	Bevöl- kerung	Post- leit- zahl 1)
13 0 54 044	Heidhof	Ludwigslust	322	19303
01 0 60 037	Heidmoor	Segeberg	275	24632
01 0 60 038	Heidmühlen	Segeberg	679	24598
07 2 31 051	Heidweiler	Bernkastel-Wittlich	178	54518
09 6 71 126	Heigenbrücken	Aschaffenburg	2 511	63869
01 0 57 025	Heikendorf	Plön	7 996	24226
07 2 32 047	Heilbach	Bitburg-Prüm	131	54673
16 0 61 045	Heilbad Heiligenstadt, Stadt ...	Eichsfeld	17 077	37308
07 1 43 026	Heilberscheid	Westerwaldkreis	629	56412
08 1 21 000	Heilbronn, Stadt	Stadtkreis	120 012	74072 *
07 2 32 048	Heilenbach	Bitburg-Prüm	131	54636
08 4 35 020	Heiligenberg	Bodenseekreis	2 930	88633
15 3 63 049	Heiligenfelde	Stendal	244	39606
12 0 68 180	Heiligengrabe	Ostprignitz-Ruppin	983	16909
01 0 55 021	Heiligenhafen, Stadt	Ostholstein	9 176	23774
13 0 51 027	Heiligenhagen	Bad Doberan	787	18239
05 1 58 012	Heiligenhaus, Stadt	Mettmann	28 941	42579
07 3 35 013	Heiligenmoschel	Kaiserslautern	647	67699
07 1 43 027	Heiligenroth	Westerwaldkreis	1 422	56412
09 4 71 142	Heiligenstadt i. OFr., Markt ...	Bamberg	3 753	91332
01 0 61 034	Heiligenstedten	Steinburg	1 607	25524
01 0 61 035	Heiligenstedtenerkamp	Steinburg	741	25524
15 2 60 029	Heiligenthal	Mansfelder Land	954	06347
08 2 26 029	Heiligkreuzsteinach	Rhein-Neckar-Kreis	2 973	69253
16 0 73 032	Heilingen	Saalfeld-Rudolstadt	349	07407
09 5 71 165	Heilsbronn, Stadt	Ansbach	9 082	91560
01 0 62 032	Heilshoop	Stormarn	626	23619
07 1 34 036	Heimbach	Birkenfeld	1 335	55779
05 3 58 012	Heimbach, Stadt	Düren	4 541	52396
07 1 43 236	Heimborn	Westerwaldkreis	282	57629
09 6 71 127	Heimbuchenthal	Aschaffenburg	2 261	63872
15 3 69 013	Heimburg	Wernigerode	1 021	38889
09 7 76 114	Heimenkirch, Markt	Lindau (Bodensee)	3 553	88178
09 7 78 150	Heimertingen	Unterallgäu	1 623	87751
08 2 36 025	Heimsheim, Stadt	Enzkreis	5 165	71296

1) * Bedeutet, daß die Gemeinde mehrere Postleitzahlen hat;
die hier genannte Zahl ist diejenige des Verwaltungssitzes der Gemeinde.

4 Gemeinden in alphabetischer Ordnung mit Schlüsselnummer,
Bevölkerung und Postleitzahl am 31.12.1998

H

Schlüssel- nummer	Gemeinde	Kreis/Landkreis	Bevöl- kerung	Post- leit- zahl 1)
07 1 33 041	Heimweiler	Bad Kreuznach	444	55606
03 2 55 018	Heinade	Holzminden	1 121	37627
03 3 59 024	Heinbockel	Stade	1 336	21726
12 0 71 176	Heinersbrück	Spree-Neiße	620	03185
12 0 67 224	Heinersdorf	Oder-Spree	1 134	15518
16 0 75 044	Heinersdorf	Saale-Orla-Kreis	398	07356
09 4 72 150	Heinersreuth	Bayreuth	3 831	95500
08 1 17 030	Heiningen	Göppingen	5 322	73092
03 1 58 019	Heiningen	Wolfenbüttel	680	38312
01 0 58 074	Heinkenborstel	Rendsburg-Eckernförde	167	24594
15 3 62 048	Heinrichsberg	Ohrekreis	390	39326
12 0 68 184	Heinrichsdorf	Ostprignitz-Ruppin	167	16831
13 0 62 022	Heinrichsruh	Uecker-Randow	289	17379
09 6 71 128	Heinrichsthal	Aschaffenburg	946	63871
13 0 62 023	Heinrichswalde	Uecker-Randow	575	17379
05 3 70 016	Heinsberg, Stadt	Heinsberg	40 777	52525
14 1 78 220	Heinsdorfergrund	Vogtlandkreis	2 365	08468
03 2 55 019	Heinsen	Holzminden	1 025	37649
07 1 40 049	Heinzenbach	Rhein-Hunsrück-Kreis	415	55483
07 1 33 042	Heinzenberg	Bad Kreuznach	30	55606
07 3 36 038	Heinzenhausen	Kusel	313	67742
07 2 32 238	Heisdorf	Bitburg-Prüm	100	54614
01 0 56 024	Heist	Pinneberg	2 388	25492
07 1 41 053	Heistenbach	Rhein-Lahn-Kreis	1 078	65558
08 3 15 050	Heitersheim, Stadt	Breisgau-Hochschwarzwald	5 492	79423
16 0 65 032	Helbedündorf	Kyffhäuserkreis	3 036	99713
15 2 60 030	Helbra	Mansfelder Land	5 228	06311
09 1 83 120	Heidenstein	Mühldorf a. Inn	2 350	84431
16 0 65 033	Heldrungen, Stadt	Kyffhäuserkreis	2 519	06577
07 1 43 028	Helferskirchen	Westerwaldkreis	1 105	56244
01 0 56 025	Helgoland	Pinneberg	1 573	27498
12 0 70 156	Helle	Prignitz	408	16928
07 1 43 237	Hellenhahn-Schellenberg	Westerwaldkreis	1 255	56479
05 3 66 020	Hellenthal	Euskirchen	8 726	53940
07 1 34 037	Hellertshausen	Birkenfeld	179	55758

1) * Bedeutet, daß die Gemeinde mehrere Postleitzahlen hat;
die hier genannte Zahl ist diejenige des Verwaltungssitzes der Gemeinde.

4 Gemeinden in alphabetischer Ordnung mit Schlüsselnummer,
Bevölkerung und Postleitzahl am 31.12.1998

H

Schlüssel- nummer	Gemeinde	Kreis/Landkreis	Bevöl- kerung	Post- leit- zahl 1)
16 0 69 019	Hellingen	Hildburghausen	1 213	98663
01 0 51 045	Heilschen-Heringsand-Unterschaar	Dithmarschen	155	25764
03 3 57 022	Hellwege	Rotenburg (Wümme)	980	27367
09 4 75 136	Helmbrechts, Stadt	Hof	10 041	95233
07 1 32 047	Helmenzen	Altenkirchen (Westerwald)	675	57612
07 1 32 048	Helmeroth	Altenkirchen (Westerwald)	207	57612
16 0 61 046	Helmsdorf	Eichsfeld	586	37351
08 2 26 106	Helmstadt-Bargen	Rhein-Neckar-Kreis	3 850	74921
09 6 79 144	Helmstadt, Markt	Würzburg	2 665	97264
03 1 54 010	Helmstedt, Stadt	Helmstedt	26 468	38350
01 0 57 026	Helmstorf	Plön	310	24321
03 2 57 013	Helpsen	Schaumburg	2 022	31691
13 0 55 030	Helpt	Mecklenburg-Strelitz	270	17349
06 6 33 012	Helsa	Kassel	5 939	34298
01 0 51 046	Helse	Dithmarschen	928	25709
07 3 40 015	Heltersberg	Südwestpfalz	2 216	67716
03 3 57 023	Helvesiek	Rotenburg (Wümme)	767	27389
09 3 75 148	Hemau, Stadt	Regensburg	8 236	93155
01 0 56 026	Hemdingen	Pinneberg	1 466	25485
05 9 62 016	Hemer, Stadt	Märkischer Kreis	36 995	58675
09 5 72 130	Hemhofen	Erlangen-Höchstadt	5 304	91334
16 0 65 034	Hemleben	Kyffhäuserkreis	273	06577
01 0 51 047	Hemme	Dithmarschen	531	25774
07 1 32 049	Hemmelzen	Altenkirchen (Westerwald)	260	57612
09 5 75 130	Hemmersheim	Neustadt a.d.Aisch-Bad Windsheim	719	97258
08 1 18 027	Hemmingen	Ludwigsburg	7 510	71282
03 2 53 006	Hemmingen	Hannover	17 294	30966
01 0 51 048	Hemmingstedt	Dithmarschen	2 959	25770
03 3 52 022	Hemmoor, Stadt	Cuxhaven	8 521	21745
08 2 26 031	Hemsbach, Stadt	Rhein-Neckar-Kreis	12 505	69502
03 3 57 024	Hemsbünde	Rotenburg (Wümme)	1 100	27386
03 3 57 025	Hemslingen	Rotenburg (Wümme)	1 495	27386
03 2 51 019	Hemsloh	Diepholz	635	49453
15 3 70 034	Hemstedt	Altmarkkreis Salzwedel	338	39638
07 1 40 050	Henau	Rhein-Hunsrück-Kreis	179	55490

1) * Bedeutet, daß die Gemeinde mehrere Postleitzahlen hat;
die hier genannte Zahl ist diejenige des Verwaltungssitzes der Gemeinde.

4 Gemeinden in alphabetischer Ordnung mit Schlüsselnummer,
Bevölkerung und Postleitzahl am 31.12.1998

H

Schlüssel- nummer	Gemeinde	Kreis/Landkreis	Bevöl- kerung	Post- leit- zahl 1)
09 6 73 130	Hendungen	Rhön-Grabfeld	1 064	97640
09 5 74 131	Henfenfeld	Nürnberger Land	1 866	91239
16 0 69 021	Henfstädt	Hildburghausen	427	98660
09 2 71 125	Hengersberg, Markt	Deggendorf	7 334	94491
16 0 66 028	Henneberg	Schmalkalden-Meiningen	694	98617
05 3 82 020	Hennef (Sieg), Stadt	Rhein-Sieg-Kreis	41 264	53773
12 0 62 220	Hennersdorf	Elbe-Elster	310	03253
14 1 77 220	Hennersdorf	Freiberg	360	09573
12 0 64 208	Hennickendorf	Märkisch-Oderland	3 333	15378
12 0 65 136	Hennigsdorf, Stadt	Oberhavel	25 472	16761
15 3 70 035	Henningen	Altmarkkreis Salzwedel	783	29413
01 0 51 049	Hennstedt	Dithmarschen	1 829	25779
01 0 61 036	Hennstedt	Steinburg	572	25581
07 1 33 043	Hennweiler	Bad Kreuznach	1 304	55619
16 0 68 026	Henschleben	Sömmerda	400	99634
07 3 36 037	Henschtal	Kusel	385	66909
01 0 60 039	Henstedt-Ulzburg	Segeberg	24 148	24558
07 2 35 043	Hentern	Trier-Saarburg	395	54314
12 0 67 228	Henzendorf	Oder-Spree	149	15898
09 1 76 131	Hepberg	Eichstätt	2 270	85120
06 4 31 011	Heppenheim (Bergstraße), Kreis	Bergstraße	25 402	64646
03 3 57 026	Hepstedt	Rotenburg (Wümme)	936	27412
12 0 72 132	Herbersdorf	Teltow-Fläming	112	14913
08 4 37 044	Herbertingen	Sigmaringen	4 767	88518
08 3 16 017	Herbolzheim, Stadt	Emmendingen	9 066	79336
07 1 34 038	Herborn	Birkenfeld	499	55758
06 5 32 012	Herborn, Stadt	Lahn-Dill-Kreis	21 334	35745
08 1 35 020	Herbrechtingen, Stadt	Heidenheim	13 119	89542
16 0 64 022	Herbsleben	Unstrut-Hainich-Kreis	3 229	99955
09 6 73 131	Herbstadt	Rhön-Grabfeld	706	97633
06 5 35 008	Herbststein, Stadt	Vogelsbergkreis	5 244	36358
07 2 32 049	Herbstmühle	Bitburg-Prüm	34	54673
07 3 36 039	Herchweiler	Kusel	570	66871
05 9 54 020	Herdecke, Stadt	Ennepe-Ruhr-Kreis	26 185	58313
07 1 32 050	Herdorf, Stadt	Altenkirchen (Westerwald)	7 415	57562

1) * Bedeutet, daß die Gemeinde mehrere Postleitzahlen hat;
die hier genannte Zahl ist diejenige des Verwaltungssitzes der Gemeinde.

4 Gemeinden in alphabetischer Ordnung mit Schlüsselnummer,
Bevölkerung und Postleitzahl am 31.12.1998

H

Schlüssel- nummer	Gemeinde	Kreis/Landkreis	Bevöl- kerung	Post- leit- zahl 1)
08 4 37 124	Herdwangen-Schönach	Sigmaringen	3 022	88634
09 7 72 156	Heretsried	Augsburg	1 012	86465
05 7 58 012	Herford, Stadt	Herford	65 315	32052 *
07 2 32 050	Herforst	Bitburg-Prüm	1 012	54662
09 7 76 131	Hergatz	Lindau (Bodensee)	2 278	88145
07 1 33 044	Hergenfeld	Bad Kreuznach	436	55452
07 1 43 238	Hergenroth	Westerwaldkreis	444	56457
09 7 76 115	Hergensweiler	Lindau (Bodensee)	1 561	88138
07 3 37 037	Hergensweiler	Südliche Weinstraße	209	76872
15 2 60 031	Hergisdorf	Mansfelder Land	2 053	06313
06 6 32 009	Heringen (Werra), Stadt	Hersfeld-Rotenburg	8 442	36266
16 0 62 017	Heringen/Helme, Stadt	Nordhausen	2 486	99765
01 0 55 022	Heringsdorf	Ostholstein	1 106	23777
13 0 59 030	Heringsdorf	Ostvorpommern	3 500	17424
07 2 35 044	Herl	Trier-Saarburg	244	54317
06 6 36 005	Herleshausen	Werra-Meißner-Kreis	3 165	37293
03 3 51 013	Hermannsburg	Celle	8 466	29320
14 1 71 160	Hermannsdorf	Annaberg	868	09468
08 1 35 021	Hermaringen	Heidenheim	2 290	89568
15 2 60 032	Hermerode	Mansfelder Land	137	06543
07 3 40 016	Hermersberg	Südwestpfalz	1 861	66919
12 0 64 212	Hermersdorf/Obersdorf	Märkisch-Oderland	716	15374
07 2 35 045	Hermeskeil, Stadt	Trier-Saarburg	6 007	54411
14 2 92 195	Hermsdorf	Kamenz	1 450	01458
15 3 62 049	Hermsdorf	Ohrekreis	1 560	39326
12 0 66 124	Hermsdorf bei Ruhland	Oberspreewald-Lausitz	687	01945
14 2 90 200	Hermsdorf/Erzgeb.	Weißeritzkreis	1 098	01776
16 0 74 041	Hermsdorf, Stadt	Saale-Holzland-Kreis	9 101	07629
05 9 16 000	Herne, Stadt	Kreisfreie Stadt	176 709	44623 *
14 1 71 170	Herold	Annaberg	1 362	09419
07 1 41 054	Herold	Rhein-Lahn-Kreis	429	56368
16 0 64 023	Heroldshausen	Unstrut-Hainich-Kreis	206	99991
09 4 74 135	Heroldsbach	Forchheim	4 704	91336
09 5 72 131	Heroldsberg, Markt	Erlangen-Höchstädt	7 155	90562
08 4 25 139	Heroldstatt	Alb-Donau-Kreis	2 341	72535

1) * Bedeutet, daß die Gemeinde mehrere Postleitzahlen hat;
die hier genannte Zahl ist diejenige des Verwaltungssitzes der Gemeinde.

4 Gemeinden in alphabetischer Ordnung mit Schlüsselnummer,
Bevölkerung und Postleitzahl am 31.12.1998

H

Schlüssel- nummer	Gemeinde	Kreis/Landkreis	Bevöl- kerung	Post- leit- zahl 1)
16 0 66 031	Herpf	Schmalkalden-Meiningen	977	98617
07 3 36 040	Herren-Sulzbach	Kusel	206	67742
08 1 15 021	Herrenberg, Stadt	Böblingen	29 601	71083
15 2 56 038	Herrengosserstedt	Burgenlandkreis	659	06648
16 0 67 036	Herrenhof	Gotha	844	99887
07 1 37 035	Herresbach	Mayen-Koblenz	451	56729
09 5 71 166	Herrieden, Stadt	Ansbach	7 412	91567
08 3 37 049	Herrischried	Waldshut	2 655	79737
16 0 62 018	Herrmannsacker	Nordhausen	396	99762
09 2 73 127	Herrngiersdorf	Kelheim	1 084	84097
14 2 86 160	Herrnhut, Stadt	Löbau-Zittau	2 946	02747
16 0 68 027	Herrnschwende	Sömmerda	345	99631
09 1 88 124	Herrsching a. Ammersee	Starnberg	9 390	82211
07 1 34 039	Herrstein	Birkenfeld	951	55756
09 5 74 132	Hersbruck, Stadt	Nürnberger Land	12 047	91217
07 1 43 029	Herschbach	Westerwaldkreis	2 772	56249
07 1 43 239	Herschbach (Oberwesterwald)	Westerwaldkreis	919	56414
07 3 40 017	Herschberg	Südwestpfalz	907	66919
07 1 31 028	Herschbroich	Ahrweiler	323	53518
16 0 70 027	Herschdorf	Ilm-Kreis	1 048	98701
05 9 62 020	Herscheid	Märkischer Kreis	7 542	58849
07 3 36 041	Herschweiler-Pettersheim	Kusel	1 413	66909
07 2 32 332	Hersdorf	Bitburg-Prüm	398	54597
05 5 62 020	Herten, Stadt	Recklinghausen	68 037	45699 *
07 3 32 026	Herxheim am Berg	Bad Dürkheim	689	67273
07 3 37 038	Herxheim bei Landau/ Pfalz	Südliche Weinstraße	9 854	76863
07 3 37 039	Herxheimweyher	Südliche Weinstraße	513	76863
13 0 60 033	Herzberg	Parchim	503	19374
12 0 67 232	Herzberg	Oder-Spree	574	15864
12 0 68 188	Herzberg (Mark)	Ostprignitz-Ruppin	681	16835
03 1 56 009	Herzberg am Harz, Stadt	Osterode am Harz	15 699	37412
12 0 62 224	Herzberg/Elster, Stadt	Elbe-Elster	8 802	04916
05 7 54 020	Herzebrock-Clarholz	Gütersloh	15 709	33442
13 0 60 034	Herzfeld	Parchim	336	19372
07 2 32 240	Herzfeld	Bitburg-Prüm	36	54619

1) * Bedeutet, daß die Gemeinde mehrere Postleitzahlen hat;
die hier genannte Zahl ist diejenige des Verwaltungssitzes der Gemeinde.

4 Gemeinden in alphabetischer Ordnung mit Schlüsselnummer,
Bevölkerung und Postleitzahl am 31.12.1998

H

Schlüssel- nummer	Gemeinde	Kreis/Landkreis	Bevöl- kerung	Post- leit- zahl 1)
12 0 73 288	Herzfelde	Uckermark	259	17268
12 0 64 216	Herzfelde	Märkisch-Oderland	1 822	15378
01 0 61 037	Herzhorn	Steinburg	1 098	25379
03 4 54 021	Herzlake	Emsland	3 868	49770
09 5 72 132	Herzogenaurach, Stadt	Erlangen-Höchstadt	23 161	91074
05 3 54 016	Herzogenrath, Stadt	Aachen	46 413	52134
12 0 73 292	Herzsprung	Uckermark	236	16278
12 0 68 192	Herzsprung	Ostprignitz-Ruppin	307	16909
03 4 57 010	Hesel	Leer	3 682	26835
03 2 57 014	Hespe	Schaumburg	1 981	31693
09 5 72 133	Heßdorf	Erlangen-Höchstadt	3 336	91093
15 3 57 019	Hessen	Halberstadt	1 657	38835
06 4 37 008	Hesseneck	Odenwaldkreis	724	64754
07 3 38 012	Heßheim	Ludwigshafen	2 956	67258
08 1 18 028	Hessigheim	Ludwigsburg	2 127	74394
06 6 36 006	Hessisch Lichtenau, Stadt	Werra-Meißner-Kreis	13 956	37235
03 2 52 007	Hessisch Oldendorf, Stadt	Hamel-Pyrmont	20 099	31840
16 0 66 032	Heßles	Schmalkalden-Meiningen	401	98597
07 1 35 041	Hesweiler	Cochem-Zell	146	56865
15 3 64 012	Heteborn	Quedlinburg	437	06458
01 0 56 027	Hetlingen	Pinneberg	1 186	25491
16 0 71 031	Hetschburg	Weimarer Land	219	99438
07 3 40 018	Hettenhausen	Südwestpfalz	293	66919
07 3 32 027	Hettenleidelheim	Bad Dürkheim	3 118	67310
07 1 34 040	Hettenrodt	Birkenfeld	723	55758
09 1 86 126	Hettenshausen	Pfaffenhofen a.d. Ilm	1 997	85276
08 4 37 047	Hettingen, Stadt	Sigmaringen	2 090	72513
09 6 79 146	Hettstadt	Würzburg	3 484	97265
15 2 60 033	Hettstedt, Stadt	Mansfelder Land	18 847	06333
07 2 31 053	Hetzerath	Bernkastel-Wittlich	2 005	54523
09 4 74 137	Hetzles	Forchheim	1 251	91077
08 1 36 028	Heubach, Stadt	Ostalbkreis	10 208	73540
06 5 31 007	Heuchelheim	Gießen	7 710	35452
07 3 38 013	Heuchelheim bei Frankenthal	Ludwigshafen	1 253	67259
07 3 37 040	Heuchelheim-Klingen	Südliche Weinstraße	926	76831

1) * Bedeutet, daß die Gemeinde mehrere Postleitzahlen hat;
die hier genannte Zahl ist diejenige des Verwaltungssitzes der Gemeinde.

4 Gemeinden in alphabetischer Ordnung mit Schlüsselnummer,
Bevölkerung und Postleitzahl am 31.12.1998

H

Schlüssel- nummer	Gemeinde	Kreis/Landkreis	Bevöl- kerung	Post- leit- zahl 1)
08 1 36 029	Heuchlingen	Ostalbkreis	1 765	73572
15 2 56 039	Heuckewalde	Burgenlandkreis	445	06712
15 3 69 014	Heudeber	Wernigerode	1 282	38855
14 3 79 320	Heuersdorf	Leipziger Land	293	04574
03 2 57 015	Heuerßen	Schaumburg	1 019	31700
16 0 77 016	Heuckewalde	Altenburger Land	236	04626
07 1 32 051	Heupelzen	Altenkirchen (Westerwald)	258	57612
06 4 38 005	Heusenstamm, Stadt	Offenbach	18 250	63150
09 6 73 133	Heustreu	Rhön-Grabfeld	1 433	97618
10 0 41 513	Heusweiler	Stadtverband Saarbrücken	19 963	66265
16 0 61 047	Heuthen	Eichsfeld	803	37308
08 3 15 051	Heuweiler	Breisgau-Hochschwarzwald	1 030	79194
07 1 43 240	Heuzert	Westerwaldkreis	164	57627
03 2 55 020	Heyen	Holzwinden	563	37619
16 0 64 024	Heyerode	Unstrut-Hainich-Kreis	2 711	99988
16 0 77 017	Heyersdorf	Altenburger Land	166	04626
16 0 65 035	Heygendorf	Kyffhäuserkreis	766	06556
14 2 80 140	Heynitz	Meißen	1 527	01683
05 7 58 016	Hiddenhausen	Herford	20 782	32120
16 0 76 027	Hilbersdorf	Greiz	247	07580
14 1 77 230	Hilbersdorf	Freiberg	1 501	09627
05 9 70 020	Hilchenbach, Stadt	Siegen-Wittgenstein	16 513	57271
16 0 69 024	Hildburghausen, Stadt	Hildburghausen	12 336	98646
16 0 64 025	Hildebrandshausen	Unstrut-Hainich-Kreis	438	99976
05 1 58 016	Hilden, Stadt	Mettmann	55 621	40721 *
06 6 31 012	Hilders	Fulda	5 118	36115
03 2 54 021	Hildesheim, Stadt	Hildesheim	104 866	31134 *
08 1 15 022	Hildrizhausen	Böblingen	3 297	71157
07 1 32 052	Hilgenroth	Altenkirchen (Westerwald)	292	57612
03 2 56 013	Hilgermissen	Nienburg (Weser)	2 203	27318
07 1 43 030	Hilgert	Westerwaldkreis	1 487	56206
09 1 74 147	Hilgertshausen-Tandern	Dachau	2 999	86567
03 4 54 022	Hilkenbrook	Emsland	748	26897
05 7 70 012	Hille	Minden-Lübbecke	16 412	32479
03 1 51 012	Hillerse	Gifhorn	2 419	38543

1) * Bedeutet, daß die Gemeinde mehrere Postleitzahlen hat;
die hier genannte Zahl ist diejenige des Verwaltungssitzes der Gemeinde.

4 Gemeinden in alphabetischer Ordnung mit Schlüsselnummer,
Bevölkerung und Postleitzahl am 31.12.1998

H

Schlüssel- nummer	Gemeinde	Kreis/Landkreis	Bevöl- kerung	Post- leit- zahl 1)
15 3 62 050	Hillersleben	Ohrekreis	893	39343
07 3 39 028	Hillesheim	Mainz-Bingen	599	67586
07 2 33 029	Hillesheim, Stadt	Daun	3 167	54576
01 0 51 050	Hillgroven	Dithmarschen	80	25764
12 0 62 228	Hillmersdorf	Elbe-Elster	212	04936
07 1 43 031	Hillscheid	Westerwaldkreis	2 627	56204
14 1 81 180	Hilmersdorf	Mittlerer Erzgebirgskreis	924	09429
09 5 76 127	Hilpoltstein, Stadt	Roth	12 454	91161
07 2 31 054	Hilscheid	Bernkastel-Wittlich	276	54426
07 3 40 019	Hilst	Südwestpfalz	377	66957
09 7 72 157	Hilttenfingen	Augsburg	1 469	86856
03 4 59 022	Hilter am Teutoburger Wald	Osnabrück	9 812	49176
09 4 74 138	Hiltpoltstein, Markt	Forchheim	1 467	91355
08 3 35 035	Hilzingen	Konstanz	7 878	78247
03 3 60 011	Himbergen	Uelzen	1 773	29584
09 4 77 121	Himmelkron	Kulmbach	3 384	95502
12 0 65 140	Himmelpfort	Oberhavel	586	16798
03 3 59 025	Himmelpforten	Stade	4 539	21709
09 6 77 142	Himmelstadt	Main-Spessart	1 742	97267
07 1 41 055	Himmighofen	Rhein-Lahn-Kreis	367	56357
09 7 80 123	Hindelang, Markt	Oberallgäu	4 859	87541
12 0 66 128	Hindenberg	Oberspreewald-Lausitz	140	03222
12 0 68 196	Hindenberg	Ostprignitz-Ruppin	115	16835
15 3 63 050	Hindenburg	Stendal	458	39596
01 0 61 038	Hingstheide	Steinburg	70	25563
13 0 59 031	Hinrichshagen	Ostvorpommern	715	17498
13 0 56 022	Hinrichshagen	Müritz	167	17194
13 0 55 031	Hinrichshagen	Mecklenburg-Strelitz	286	17349
15 1 59 020	Hinsdorf	Köthen	509	06386
03 4 52 011	Hinte	Aurich	7 225	26759
09 2 72 126	Hinterschmiding	Freyung-Grafenau	2 483	94146
13 0 62 024	Hintersee	Uecker-Randow	424	17375
07 1 34 041	Hintertiefenbach	Birkenfeld	410	55743
07 3 40 020	Hinterweidenthal	Südwestpfalz	1 754	66999
07 2 33 030	Hinterweiler	Daun	238	54570

1) * Bedeutet, daß die Gemeinde mehrere Postleitzahlen hat;
die hier genannte Zahl ist diejenige des Verwaltungssitzes der Gemeinde.

4 Gemeinden in alphabetischer Ordnung mit Schlüsselnummer,
Bevölkerung und Postleitzahl am 31.12.1998

H

Schlüssel- nummer	Gemeinde	Kreis/Landkreis	Bevöl- kerung	Post- leit- zahl 1)
08 3 15 052	Hinterzarten	Breisgau-Hochschwarzwald	2 568	79856
07 2 35 046	Hinzenburg	Trier-Saarburg	158	54316
07 2 35 047	Hinzert-Pörlert	Trier-Saarburg	312	54421
07 3 36 042	Hinzweiler	Kusel	458	67756
03 3 57 027	Hipstedt	Rotenburg (Wümme)	1 287	27432
08 4 16 018	Hirrlingen	Tübingen	2 826	72145
09 4 71 145	Hirschaid, Markt	Bamberg	10 804	96114
09 3 71 127	Hirschau, Stadt	Amberg-Weizsach	6 373	92242
09 3 71 128	Hirschbach	Amberg-Weizsach	1 348	92275
07 1 41 057	Hirschberg	Rhein-Lahn-Kreis	401	65558
08 2 26 107	Hirschberg an der Bergstraße ...	Rhein-Neckar-Kreis	9 500	69493
16 0 75 046	Hirschberg, Stadt	Saale-Orla-Kreis	2 674	07927
16 0 76 028	Hirschfeld	Greiz	140	07554
14 1 93 150	Hirschfeld	Zwickauer Land	1 336	08144
12 0 62 232	Hirschfeld	Elbe-Elster	1 544	04932
07 1 40 053	Hirschfeld (Hunsrück)	Rhein-Hunsrück-Kreis	380	55483
12 0 60 088	Hirschfelde	Barnim	294	16356
14 2 86 170	Hirschfelde	Löbau-Zittau	2 449	02788
06 4 31 012	Hirschhorn (Neckar), Stadt	Bergstraße	3 695	69434
07 3 35 014	Hirschhorn/ Pfalz	Kaiserslautern	791	67732
15 2 56 040	Hirschroda	Burgenlandkreis	176	06636
14 2 85 160	Hirschstein	Riesa-Großenhain	2 618	01594
07 3 40 021	Hirschthal	Südwestpfalz	119	66996
07 1 37 036	Hirten	Mayen-Koblenz	279	56729
14 1 81 190	Hirtstein	Mittlerer Erzgebirgskreis	2 950	09496
07 1 32 053	Hirz-Maulsbach	Altenkirchen (Westerwald)	281	57635
06 4 40 011	Hirzenhain	Wetteraukreis	3 070	63697
07 2 32 052	Hisel	Bitburg-Prüm	19	54646
03 3 55 018	Hittbergen	Lüneburg	773	21522
03 3 54 009	Hitzacker (Elbe), Stadt	Lüchow-Dannenberg	5 091	29456
09 1 76 132	Hitzhofen	Eichstätt	2 454	85122
01 0 60 040	Hitzhusen	Segeberg	1 215	24576
15 1 51 021	Hobeck	Anhalt-Zerbst	530	39279
07 3 31 011	Hochborn	Alzey-Worms	423	55234
01 0 51 051	Hochdorn	Dithmarschen	1 237	25712

1) * Bedeutet, daß die Gemeinde mehrere Postleitzahlen hat;
die hier genannte Zahl ist diejenige des Verwaltungssitzes der Gemeinde.

4 Gemeinden in alphabetischer Ordnung mit Schlüsselnummer,
Bevölkerung und Postleitzahl am 31.12.1998

H

Schlüssel- nummer	Gemeinde	Kreis/Landkreis	Bevöl- kerung	Post- leit- zahl 1)
08 1 16 027	Hochdorf	Esslingen	4 690	73269
08 4 26 058	Hochdorf	Biberach	2 031	88454
07 3 38 014	Hochdorf-Assenheim	Ludwigshafen	2 892	67126
16 0 67 037	Hochheim	Gotha	566	99869
06 4 36 006	Hochheim am Main, Stadt	Main-Taunus-Kreis	16 289	65239
14 2 72 170	Hochkirch	Bautzen	2 707	02627
07 2 31 056	Hochscheid	Bernkastel-Wittlich	248	54472
07 3 35 015	Hochspeyer	Kaiserslautern	4 866	67691
07 3 37 041	Hochstadt (Pfalz)	Südliche Weinstraße	2 345	76879
09 4 78 127	Hochstadt a. Main	Lichtenfels	1 755	96272
07 1 33 045	Hochstätten	Bad Kreuznach	669	55585
07 1 33 046	Hochstetten-Dhaun	Bad Kreuznach	1 546	55606
08 2 26 032	Hockenheim, Stadt	Rhein-Neckar-Kreis	19 894	68766
07 2 35 048	Hockweiler	Trier-Saarburg	163	54316
03 3 58 014	Hodenhagen	Soltau-Fallingb.ostel	2 741	29693
01 0 61 039	Hodorf	Steinburg	210	25569
09 6 79 147	Höchberg, Markt	Würzburg	9 474	97204
08 3 37 051	Höchenschwand	Waldshut	2 337	79862
09 6 73 134	Höchheim	Rhön-Grabfeld	1 340	97633
06 4 37 009	Höchst i. Odw.	Odenwaldkreis	9 910	64739
09 5 72 135	Höchstädt a.d. Aisch, Stadt	Erlangen-Höchstädt	13 198	91315
09 7 73 139	Höchstädt a.d. Donau, Stadt	Dillingen a.d. Donau	6 401	89420
09 4 79 126	Höchstädt i. Fichtelgebirge	Wunsiedel i. Fichtelgebirge	1 191	95186
07 2 33 215	Höchstberg	Daun	391	56767
07 1 43 241	Höchenbach	Westerwaldkreis	727	57629
14 2 90 220	Höckendorf	Weißeritzkreis	3 285	01774
15 3 62 051	Hödingen	Ohrekreis	269	39356
08 2 35 035	Höfen an der Enz	Calw	1 716	75339
03 3 51 014	Höfer	Celle	1 004	29361
01 0 54 045	Högel	Nordfriesland	436	25858
01 0 60 041	Högersdorf	Segeberg	286	23795
01 0 57 027	Högsdorf	Plön	398	24327
03 3 54 010	Höhbeck	Lüchow-Dannenberg	737	29478
07 3 40 022	Höheinöd	Südwestpfalz	1 376	66989
07 3 40 023	Höheischweiler	Südwestpfalz	931	66989

1) * Bedeutet, daß die Gemeinde mehrere Postleitzahlen hat;
die hier genannte Zahl ist diejenige des Verwaltungssitzes der Gemeinde.

4 Gemeinden in alphabetischer Ordnung mit Schlüsselnummer,
Bevölkerung und Postleitzahl am 31.12.1998

H

Schlüssel- nummer	Gemeinde	Kreis/Landkreis	Bevöl- kerung	Post- leit- zahl 1)
09 1 84 127	Höhenkirchen-Siegertsbrunn	München	8 344	85635
07 3 40 024	Höhrfröschen	Südwestpfalz	971	66989
07 1 43 242	Höhn	Westerwaldkreis	3 233	56462
01 0 57 028	Höhndorf	Plön	325	24217
15 2 65 019	Höhnstedt	Saalkreis	1 624	06179
07 1 43 032	Höhr-Grenzhausen, Stadt	Westerwaldkreis	10 026	56203
07 1 41 058	Hömburg	Rhein-Lahn-Kreis	314	56379
07 1 31 029	Hönningen	Ahrweiler	1 000	53506
12 0 64 224	Hönow	Märkisch-Oderland	4 504	15366
08 2 25 039	Höpfingen	Neckar-Odenwald-Kreis	3 151	74746
03 1 56 010	Hörden	Osterode am Harz	1 148	37412
07 3 34 011	Hördt	Germersheim	2 334	76771
09 1 78 132	Hörgertshausen	Freising	1 811	85413
07 3 33 030	Höringen	Donnersbergkreis	764	67724
12 0 66 136	Hörlitz	Oberspreewald-Lausitz	1 081	01968
01 0 54 046	Hörnum (Sylt)	Nordfriesland	977	25997
07 2 33 031	Hörscheid	Daun	137	54552
07 2 33 032	Hörschhausen	Daun	148	54552
16 0 63 095	Hörselberg	Wartburgkreis	3 569	99819
16 0 67 038	Hörselgau	Gotha	1 360	99880
15 3 62 052	Hörsingen	Ohrekreis	666	39356
05 5 66 016	Hörstel, Stadt	Steinfurt	18 801	48477
01 0 58 075	Hörsten	Rendsburg-Eckernförde	126	24797
01 0 59 123	Hörup	Schleswig-Flensburg	594	24980
09 6 71 130	Hösbach, Markt	Aschaffenburg	13 386	63768
09 1 87 145	Höslwang	Rosenheim	1 221	83129
15 3 55 026	Hötensleben	Bördekreis	2 589	39393
09 5 77 141	Höttingen	Weißenburg-Gunzenhausen	1 203	91798
01 0 51 052	Hövede	Dithmarschen	70	25782
05 7 74 024	Hövelhof	Paderborn	15 434	33161
07 1 32 054	Hövels	Altenkirchen (Westerwald)	681	57539
15 3 70 036	Höwisch	Altmarkkreis Salzwedel	139	39615
05 7 62 020	Höxter, Stadt	Höxter	33 273	37671
07 1 43 243	Hof	Westerwaldkreis	1 300	56472
09 4 64 000	Hof, Stadt	Kreisfreie Stadt	51 442	95028 *

1) * Bedeutet, daß die Gemeinde mehrere Postleitzahlen hat;
die hier genannte Zahl ist diejenige des Verwaltungssitzes der Gemeinde.

4 Gemeinden in alphabetischer Ordnung mit Schlüsselnummer,
Bevölkerung und Postleitzahl am 31.12.1998

H

Schlüssel- nummer	Gemeinde	Kreis/Landkreis	Bevöl- kerung	Post- leit- zahl 1)
06 6 31 013	Hofbieber	Fulda	6 069	36145
07 1 31 030	Hoffeld	Ahrweiler	360	53534
01 0 58 076	Hoffeld	Rendsburg-Eckernförde	159	24582
06 6 33 013	Hofgeismar, Stadt	Kassel	16 755	34369
06 4 36 007	Hofheim am Taunus, Kreisstadt ..	Main-Taunus-Kreis	36 933	65719
09 6 74 149	Hofheim i. UFr., Stadt	Haßberge	5 285	97461
09 2 75 127	Hofkirchen, Markt	Passau	3 506	94544
09 1 81 124	Hofstetten	Landsberg a. Lech	1 654	86928
08 3 17 046	Hofstetten	Ortenaukreis	1 609	77716
08 3 17 047	Hohberg	Ortenaukreis	7 557	77749
14 3 83 160	Hohburg	Muldentalkreis	3 159	04808
12 0 65 144	Hohen Neuendorf	Oberhavel	17 295	16540
13 0 60 035	Hohen Pritz	Parchim	521	19406
13 0 53 034	Hohen Sprenz	Güstrow	515	18299
13 0 58 047	Hohen Viecheln	Nordwestmecklenburg	658	23996
13 0 56 023	Hohen Wangelin	Müritz	914	17194
13 0 53 033	Hohen-Demzin	Güstrow	530	17166
07 3 31 041	Hohen-Sülzen	Alzey-Worms	581	67591
06 5 32 013	Hohenahr	Lahn-Dill-Kreis	5 049	35644
09 7 79 162	Hohenaltheim	Donau-Ries	632	86745
01 0 61 040	Hohenaspe	Steinburg	1 896	25582
09 2 72 127	Hohenau	Freyung-Grafenau	3 414	94545
09 4 79 127	Hohenberg a.d. Eger, Stadt	Wunsiedel i. Fichtelgebirge	1 634	95691
15 3 63 051	Hohenberg-Krusemark	Stendal	697	39596
12 0 66 132	Hohenbocka	Oberspreewald-Lausitz	1 165	01945
13 0 52 035	Hohenbollentin	Demmin	123	17111
12 0 65 148	Hohenbruch	Oberhavel	545	16515
12 0 61 220	Hohenbrück-Neu Schadow	Dahme-Spreewald	279	15910
13 0 52 036	Hohenbrünzow	Demmin	293	17111
09 1 84 129	Hohenbrunn	München	6 831	85662
12 0 62 236	Hohenbucko	Elbe-Elster	548	04936
09 3 71 129	Hohenburg, Markt	Amborg-Sulzbach	1 697	92277
15 3 55 027	Hohendodeleben	Bördekreis	1 682	39167
13 0 59 032	Hohendorf	Ostvorpommern	954	17440
14 2 84 106	Hohendubrau	Niederschles. Oberlausitzkreis ..	2 348	02906

1) * Bedeutet, daß die Gemeinde mehrere Postleitzahlen hat;
die hier genannte Zahl ist diejenige des Verwaltungssitzes der Gemeinde.

4 Gemeinden in alphabetischer Ordnung mit Schlüsselnummer,
Bevölkerung und Postleitzahl am 31.12.1998

H

Schlüssel- nummer	Gemeinde	Kreis/Landkreis	Bevöl- kerung	Post- leit- zahl 1)
15 3 52 019	Hohenerxleben	Aschersleben-Staßfurt	984	39443
01 0 61 041	Hohenfelde	Steinburg	912	25358
01 0 57 029	Hohenfelde	Plön	923	24257
01 0 62 033	Hohenfelde	Stormarn	64	22946
13 0 51 028	Hohenfelde	Bad Doberan	615	18209
12 0 73 296	Hohenfelde	Uckermark	193	16306
16 0 71 032	Hohenfelden	Weimarer Land	364	99448
08 3 35 096	Hohenfels	Konstanz	1 855	78355
07 2 33 033	Hohenfels-Essingen	Daun	355	54570
09 3 73 134	Hohenfels, Markt	Neumarkt i.d. OPf.	2 129	92366
12 0 69 272	Hohenferchesar	Potsdam-Mittelmark	334	14798
12 0 60 092	Hohenfinow	Barnim	581	16248
09 1 90 129	Hohenfurch	Weilheim-Schongau	1 369	86978
16 0 61 048	Hohengandern	Eichsfeld	589	37318
15 3 63 052	Hohengöhren	Stendal	483	39524
12 0 73 300	Hohengüstow	Uckermark	336	17291
03 1 57 002	Hohenhameln	Peine	9 690	31249
01 0 53 053	Hohenhorn	Herzogtum Lauenburg	436	21526
09 1 78 133	Hohenkammer	Freising	2 149	85411
16 0 67 039	Hohenkirchen	Gotha	825	99887
07 1 31 206	Hohenleimbach	Ahrweiler	350	56746
12 0 62 240	Hohenleipisch	Elbe-Elster	3 022	04934
15 1 51 022	Hohenlepte	Anhalt-Zerbst	271	39264
16 0 76 029	Hohenleuben, Stadt	Greiz	1 950	07958
09 1 75 123	Hohenlinden	Ebersberg	2 607	85664
12 0 69 276	Hohenlobbese	Potsdam-Mittelmark	149	14828
01 0 61 042	Hohenlockstedt	Steinburg	5 966	25551
13 0 52 037	Hohenmocken	Demmin	353	17111
15 2 68 011	Hohennölsen, Stadt	Weißenfels	8 896	06679
12 0 63 136	Hohennauen	Havelland	731	14715
07 3 36 043	Hohenölsen	Kusel	425	67744
16 0 76 031	Hohenölsen	Greiz	705	07570
09 1 90 130	Hohenpeißenberg	Weilheim-Schongau	3 946	82383
09 1 77 121	Hohenpolding	Erding	1 226	84432
14 3 74 120	Hohenprießnitz	Delitzsch	861	04838

1) * Bedeutet, daß die Gemeinde mehrere Postleitzahlen hat;
die hier genannte Zahl ist diejenige des Verwaltungssitzes der Gemeinde.

4 Gemeinden in alphabetischer Ordnung mit Schlüsselnummer,
Bevölkerung und Postleitzahl am 31.12.1998

H

Schlüssel- nummer	Gemeinde	Kreis/Landkreis	Bevöl- kerung	Post- leit- zahl 1)
12 0 73 304	Hohenreinkendorf	Uckermark	346	16307
06 6 32 010	Hohenroda	Hersfeld-Rotenburg	3 516	36284
09 6 73 135	Hohenroth	Rhön-Grabfeld	3 608	97618
12 0 60 096	Hohensaaten	Barnim	884	16248
15 3 58 021	Hohenseeden	Jerichower Land	487	39307
12 0 72 144	Hohenseefeld	Teltow-Fläming	573	14913
12 0 73 308	Hohenseichow	Uckermark	616	16306
08 1 17 031	Hohenstadt	Göppingen	675	73345
08 4 15 090	Hohenstein	Reutlingen	3 637	72531
16 0 62 062	Hohenstein	Nordhausen	3 154	99735
06 4 39 006	Hohenstein	Rheingau-Taunus-Kreis	6 263	65329
14 1 73 100	Hohenstein-Ernstthal, Stadt	Chemnitzer Land	14 860	09337
08 4 37 053	Hohentengen	Sigmaringen	4 350	88367
08 3 37 053	Hohentengen am Hochrhein	Waldshut	3 317	79801
09 2 74 141	Hohenthann	Landshut	3 570	84098
15 2 65 020	Hohenthurm	Saalkreis	2 112	06188
15 3 70 038	Hohentramm	Altmarkkreis Salzwedel	316	38489
15 3 62 053	Hohenwarsleben	Ohrekreis	1 440	39326
09 1 86 128	Hohenwart, Markt	Pfaffenhofen a.d. Ilm	4 049	86558
16 0 73 035	Hohenwarte	Saalfeld-Rudolstadt	184	07338
09 3 72 135	Hohenwarth	Cham	2 238	93480
15 3 58 022	Hohenwarthe	Jerichower Land	1 472	39291
15 2 65 021	Hohenweiden	Saalkreis	719	06179
01 0 58 077	Hohenwestedt	Rendsburg-Eckernförde	4 938	24594
15 3 63 053	Hohenwulsch	Stendal	412	39606
12 0 64 220	Hohenwutzen	Märkisch-Oderland	824	16259
15 3 58 023	Hohenzitz	Jerichower Land	682	39291
13 0 55 032	Hohenzieritz	Mecklenburg-Strelitz	658	17237
16 0 61 049	Hohes Kreuz	Eichsfeld	1 703	37308
16 0 71 033	Hohlstedt	Weimarer Land	218	99441
01 0 58 078	Hohn	Rendsburg-Eckernförde	2 177	24806
16 0 76 032	Hohndorf	Greiz	714	07985
14 1 88 100	Hohndorf	Stollberg	4 033	09394
03 3 51 015	Hohne	Celle	1 822	29362
03 2 57 016	Hohnhorst	Schaumburg	2 180	31559

1) * Bedeutet, daß die Gemeinde mehrere Postleitzahlen hat;
die hier genannte Zahl ist diejenige des Verwaltungssitzes der Gemeinde.

4 Gemeinden in alphabetischer Ordnung mit Schlüsselnummer,
Bevölkerung und Postleitzahl am 31.12.1998

H

Schlüssel- nummer	Gemeinde	Kreis/Landkreis	Bevöl- kerung	Post- leitz- zahl 1)
14 2 87 160	Hohnstein, Stadt	Sächsische Schweiz	3 984	01848
03 3 55 019	Hohnstorf (Elbe)	Lüneburg	2 376	21522
01 0 57 030	Hohwacht (Ostsee)	Plön	875	24321
14 2 87 170	Hohwald	Sächsische Schweiz	5 072	01844
01 0 62 035	Holsdorf	Stormarn	3 361	22955
15 2 66 020	Holdenstedt	Sangerhausen	839	06528
03 4 60 005	Holdorf	Vechta	6 179	49451
13 0 58 048	Holdorf	Nordwestmecklenburg	380	19217
03 2 55 021	Holenberg	Holzminden	508	37642
13 0 55 033	Holldorf	Mecklenburg-Strelitz	791	17094
03 2 54 022	Holle	Hildesheim	6 869	31188
15 2 65 022	Holleben	Saalkreis	1 616	06179
03 3 52 023	Hollen	Cuxhaven	868	27616
09 7 71 140	Hollenbach	Alchach-Friedberg	2 300	86568
01 0 53 054	Hollenbek	Herzogtum Lauenburg	447	23883
03 3 53 019	Hollenstedt	Harburg	2 763	21279
07 1 43 033	Holler	Westerwaldkreis	1 152	56412
03 3 59 026	Hollern-Twielenfleth	Stade	3 273	21723
09 4 72 154	Hollfeld, Stadt	Bayreuth	5 313	96142
01 0 51 053	Hollingstedt	Dithmarschen	337	25788
01 0 59 039	Hollingstedt	Schleswig-Flensburg	932	24876
07 1 40 055	Hollnich	Rhein-Hunsrück-Kreis	310	56288
03 3 52 024	Hollneth	Cuxhaven	925	21769
09 6 73 136	Hollstadt	Rhön-Grabfeld	1 672	97618
01 0 56 028	Holm	Pinneberg	2 826	25488
01 0 54 048	Holm	Nordfriesland	93	25923
03 3 56 004	Holste	Osterholz	1 200	27729
01 0 61 043	Holstenniendorf	Steinburg	433	25584
07 2 32 053	Holsthum	Bitburg-Prüm	579	54668
01 0 59 124	Holt	Schleswig-Flensburg	192	24994
03 4 62 006	Holtgast	Wittmund	1 623	26427
13 0 54 045	Holthusen	Ludwigslust	810	19075
03 4 57 011	Holtland	Leer	2 224	26835
01 0 58 080	Holtsee	Rendsburg-Eckernförde	1 367	24363
16 0 61 051	Holungen	Eichsfeld	1 002	37345

1) * Bedeutet, daß die Gemeinde mehrere Postleitzahlen hat;
die hier genannte Zahl ist diejenige des Verwaltungssitzes der Gemeinde.

4 Gemeinden in alphabetischer Ordnung mit Schlüsselnummer,
Bevölkerung und Postleitzahl am 31.12.1998

H

Schlüssel- nummer	Gemeinde	Kreis/Landkreis	Bevöl- kerung	Post- leit- zahl 1)
07 1 41 059	Holzappel	Rhein-Lahn-Kreis	1 192	56379
07 1 40 056	Holzbach	Rhein-Hunsrück-Kreis	534	55469
01 0 58 081	Holzbunge	Rendsburg-Eckernförde	345	24361
01 0 58 082	Holzdorf	Rendsburg-Eckernförde	898	24364
15 1 71 025	Holzdorf	Wittenberg	1 908	06926
03 2 55 022	Holzen	Holzminde	743	37632
12 0 73 313	Holzendorf	Uckermark	410	17291
07 2 35 050	Holzerath	Trier-Saarburg	463	54316
08 1 15 024	Holzgerlingen, Stadt	Böblingen	11 335	71088
09 7 78 151	Holzgünz	Unterallgäu	1 003	87752
12 0 68 204	Holzhausen	Ostprignitz-Ruppin	294	16845
14 1 82 180	Holzhausen	Mittweida	467	09326
14 3 79 330	Holzhausen	Leipziger Land	6 319	04454
15 3 63 054	Holzhausen	Stendal	132	39629
07 1 41 060	Holzhausen an der Haide	Rhein-Lahn-Kreis	1 256	56357
07 1 41 061	Holzheim	Rhein-Lahn-Kreis	872	65558
09 7 73 140	Holzheim	Dillingen a.d. Donau	3 767	89438
09 7 79 163	Holzheim	Donau-Ries	1 154	86684
09 7 75 126	Holzheim	Neu-Ulm	1 640	89291
09 3 75 153	Holzheim a. Forst	Regensburg	982	93183
08 4 25 062	Holzkielch	Alb-Donau-Kreis	249	89183
09 6 79 149	Holzkielchen	Würzburg	991	97292
09 1 82 120	Holzkielchen, Markt	Miesbach	13 906	83607
08 1 16 029	Holzmaden	Esslingen	2 003	73271
03 2 55 023	Holzminde, Stadt	Holzminde	21 824	37603
16 0 65 038	Holzsußra	Kyffhäuserkreis	347	99713
15 1 54 014	Holzweißig	Bitterfeld	3 557	06808
05 9 78 016	Holzwickede	Unna	17 450	59439
07 3 36 044	Hombelg	Kusel	240	67744
07 1 43 244	Hombelg	Westerwaldkreis	166	56479
06 6 34 009	Hombelg (Efze), Kreisstadt	Schwalm-Eder-Kreis	15 368	34576
06 5 35 009	Hombelg (Ohm), Stadt	Vogelsbergkreis	8 030	35315
10 0 45 114	Homburg, Kreisstadt	Saarpfalz-Kreis	45 625	66424
07 2 32 054	Hommerdingen	Bitburg-Prüm	59	54675
07 1 31 032	Honerath	Ahrweiler	193	53518

1) * Bedeutet, daß die Gemeinde mehrere Postleitzahlen hat;
die hier genannte Zahl ist diejenige des Verwaltungssitzes der Gemeinde.

4 Gemeinden in alphabetischer Ordnung mit Schlüsselnummer,
Bevölkerung und Postleitzahl am 31.12.1998

H

Schlüssel- nummer	Gemeinde	Kreis/Landkreis	Bevöl- kerung	Post- leit- zahl 1)
01 0 57 031	Honigsee	Plön	423	24211
07 2 31 057	Hontheim	Bernkastel-Wittlich	836	54538
01 0 54 050	Hooge	Nordfriesland	97	25859
03 4 56 009	Hoogstede	Grafschaft Bentheim	2 790	49846
13 0 54 046	Hoort	Ludwigslust	607	19230
09 7 77 135	Hopferau	Ostallgäu	1 069	87659
16 0 71 034	Hopfgarten	Weimarer Land	728	99428
12 0 64 228	Hoppegarten/Mü.	Märkisch-Oderland	275	15345
12 0 63 140	Hoppenrade	Havelland	235	14641
12 0 70 160	Hoppenrade	Prignitz	353	16928
13 0 53 035	Hoppenrade	Güstrow	813	18292
07 3 36 045	Hoppstädten	Kusel	369	67744
07 1 34 042	Hoppstädten-Weiersbach	Birkenfeld	2 559	55768
05 5 66 020	Hopsten	Steinfurt	7 305	48496
07 2 31 058	Horath	Bernkastel-Wittlich	443	54497
08 2 37 040	Horb am Neckar, Stadt	Freudenstadt	25 130	72160
07 1 43 034	Horbach	Westerwaldkreis	667	56412
07 3 40 025	Horbach	Südwestpfalz	557	66851
07 1 33 047	Horbach	Bad Kreuznach	45	55606
08 3 15 056	Horben	Breisgau-Hochschwarzwald	970	79289
07 1 34 043	Horbruch	Birkenfeld	337	55483
15 2 61 023	Horburg-Maßlau	Merseburg-Querfurt	610	06254
15 3 55 028	Hordorf	Bördekreis	736	39387
09 7 72 159	Horgau	Augsburg	2 492	86497
08 4 36 095	Horgenzell	Ravensburg	4 293	88263
07 1 41 062	Horhausen	Rhein-Lahn-Kreis	349	56379
07 1 32 055	Horhausen (Westerwald)	Altenkirchen (Westerwald)	1 709	56593
14 2 84 110	Horka	Niederschles. Oberlausitzkreis ..	2 231	02923
15 2 66 021	Horla	Sangerhausen	192	06528
14 1 88 110	Hormersdorf	Stollberg	1 936	09395
07 1 40 058	Horn	Rhein-Hunsrück-Kreis	339	55469
05 7 66 032	Horn-Bad Meinberg, Stadt	Lippe	18 695	32805
07 3 40 211	Hornbach, Stadt	Südwestpfalz	1 726	66500
01 0 53 056	Hornbek	Herzogtum Lauenburg	193	21514
08 3 17 051	Hornberg, Stadt	Ortenaukreis	4 588	78132

1) * Bedeutet, daß die Gemeinde mehrere Postleitzahlen hat;
die hier genannte Zahl ist diejenige des Verwaltungssitzes der Gemeinde.

4 Gemeinden in alphabetischer Ordnung mit Schlüsselnummer,
Bevölkerung und Postleitzahl am 31.12.1998

H

Schlüssel- nummer	Gemeinde	Kreis/Landkreis	Bevöl- kerung	Post- leit- zahl 1)
15 2 60 034	Hornburg	Mansfelder Land	421	06295
03 1 58 020	Hornburg, Stadt	Wolfenbüttel	2 773	38315
03 3 59 027	Horneburg, Flecken	Stade	5 486	21640
15 3 55 029	Hornhausen	Bördekreis	1 831	39387
12 0 71 184	Hornow	Spree-Neiße	462	03130
16 0 64 027	Hornsömmern	Unstrut-Hainich-Kreis	172	99955
13 0 58 049	Hornstorf	Nordwestmecklenburg	1 078	23974
07 2 33 216	Horperath	Daun	96	56766
07 3 39 029	Horrweiler	Mainz-Bingen	784	55457
07 3 36 046	Horschbach	Kusel	292	66887
13 0 57 039	Horst	Nordvorpommern	538	18519
01 0 53 057	Horst	Herzogtum Lauenburg	240	23883
01 0 61 044	Horst (Holstein)	Steinburg	4 607	25358
15 1 51 023	Horstdorf	Anhalt-Zerbst	561	06785
01 0 54 052	Horstedt	Nordfriesland	677	25860
03 3 57 028	Horstedt	Rotenburg (Wümme)	1 174	27367
05 5 66 024	Horstmar, Stadt	Steinfurt	6 648	48612
12 0 66 140	Hosena	Oberspreewald-Lausitz	2 060	01996
06 6 31 014	Hosenfeld	Fulda	4 580	36154
08 4 36 047	Hoßkirch	Ravensburg	716	88374
07 2 32 055	Hosten	Bitburg-Prüm	185	54664
16 0 71 035	Hottelstedt	Weimarer Land	219	99439
07 1 34 044	Hottenbach	Birkenfeld	706	55758
15 3 70 039	Hottendorf	Altmarkkreis Salzwedel	296	39638
03 2 56 014	Hoya, Stadt	Nienburg (Weser)	3 945	27318
03 2 56 015	Hoyerhagen	Nienburg (Weser)	928	27318
03 2 54 038	Hoyershausen	Hildesheim	508	31093
14 2 64 000	Hoyerswerda, Stadt	Kreisfreie Stadt	54 157	02977
15 3 52 020	Hoym, Stadt	Aschersleben-Staßfurt	2 718	06467
01 0 54 054	Hude	Nordfriesland	219	25876
03 4 58 010	Hude (Oldenburg)	Oldenburg	14 572	27798
07 1 43 036	Hübingen	Westerwaldkreis	499	56412
15 2 60 035	Hübitz	Mansfelder Land	406	06308
07 1 43 245	Hüblingen	Westerwaldkreis	303	56479
05 3 70 020	Hückelhoven, Stadt	Heinsberg	38 122	41836

1) * Bedeutet, daß die Gemeinde mehrere Postleitzahlen hat;
die hier genannte Zahl ist diejenige des Verwaltungssitzes der Gemeinde.

4 Gemeinden in alphabetischer Ordnung mit Schlüsselnummer,
Bevölkerung und Postleitzahl am 31.12.1998

H

Schlüssel- nummer	Gemeinde	Kreis/Landkreis	Bevöl- kerung	Post- leitz- zahl 1)
05 3 74 016	Hückeswagen, Stadt	Oberbergischer Kreis	16 012	42499
03 2 51 020	Hüde	Diepholz	1 010	49448
07 1 33 048	Hüffelsheim	Bad Kreuznach	1 195	55595
08 2 25 042	Hüffenhardt	Neckar-Odenwald-Kreis	2 089	74928
07 3 36 047	Hüffler	Kusel	563	66909
08 3 26 027	Hüfingen, Stadt	Schwarzwald-Baar-Kreis	7 576	78183
08 2 16 022	Hügelsheim	Rastatt	4 784	76549
08 4 15 039	Hülben	Reutlingen	2 949	72584
05 7 70 016	Hüllhorst	Minden-Lübbecke	13 271	32609
12 0 70 164	Hülsebeck	Prignitz	102	16949
13 0 54 047	Hülseburg	Ludwigslust	174	19230
03 2 57 017	Hülsede	Schaumburg	1 063	31867
07 1 31 033	Hümmel	Ahrweiler	549	53520
07 1 38 030	Hümmerich	Neuwied	736	53547
16 0 66 033	Hümpfershausen	Schmalkalden-Meiningen	480	98634
06 6 31 015	Hünfeld, Stadt	Fulda	15 962	36088
06 5 33 008	Hünfelden	Limburg-Weilburg	10 244	65597
06 4 39 007	Hünstetten	Rheingau-Taunus-Kreis	9 616	65510
05 1 70 016	Hünxe	Wesel	13 574	46569
05 3 58 016	Hürtgenwald	Düren	8 726	52393
05 3 62 028	Hürth, Stadt	Erftkreis	53 124	50354
01 0 59 126	Hürup	Schleswig-Flensburg	1 102	24975
01 0 59 041	Hüsby	Schleswig-Flensburg	650	24850
15 3 63 055	Hüselitz	Stendal	299	39579
07 3 35 016	Hütschenhausen	Kaiserslautern	4 204	66882
01 0 60 042	Hüttblek	Segeberg	323	24641
01 0 58 083	Hütten	Rendsburg-Eckernförde	190	24358
07 2 32 056	Hütten	Bitburg-Prüm	52	54673
06 5 32 014	Hüttenberg	Lahn-Dill-Kreis	10 132	35625
15 3 69 015	Hüttenrode	Wernigerode	1 303	38889
07 2 32 057	Hütterscheid	Bitburg-Prüm	210	54636
07 2 32 058	Hüttingen an der Kyll	Bitburg-Prüm	337	54636
07 2 32 059	Hüttingen bei Lahr	Bitburg-Prüm	121	54675
08 4 25 064	Hüttisheim	Alb-Donau-Kreis	1 392	89185
08 1 36 033	Hüttlingen	Ostalbkreis	5 708	73460

1) * Bedeutet, daß die Gemeinde mehrere Postleitzahlen hat;
die hier genannte Zahl ist diejenige des Verwaltungssitzes der Gemeinde.

4 Gemeinden in alphabetischer Ordnung mit Schlüsselnummer,
Bevölkerung und Postleitzahl am 31.12.1998

H

Schlüssel- nummer	Gemeinde	Kreis/Landkreis	Bevöl- kerung	Post- leit- zahl 1)
03 4 54 023	Hüven	Emsland	564	49751
09 1 90 131	Huglfing	Weilheim-Schongau	2 344	82386
13 0 57 040	Hugoldsdorf	Nordvorpommern	195	18465
09 7 79 167	Huisheim	Donau-Ries	1 660	86685
01 0 61 045	Huje	Steinburg	288	25588
01 0 58 084	Hummelfeld	Rendsburg-Eckernförde	285	24357
16 0 74 042	Hummelshain	Saale-Holzland-Kreis	657	07768
09 4 72 155	Hummeltal	Bayreuth	2 506	95503
01 0 54 055	Humptrup	Nordfriesland	713	25923
15 1 51 024	Hundeluft	Anhalt-Zerbst	306	06862
09 2 78 139	Hunderdorf	Straubing-Bogen	3 404	94336
16 0 61 052	Hundeshagen	Eichsfeld	1 270	37339
16 0 76 033	Hundhaupten	Greiz	606	07557
09 2 71 126	Hunding	Deggendorf	1 213	94551
07 1 43 037	Hundsangen	Westerwaldkreis	2 013	56414
07 1 33 049	Hundsbach	Bad Kreuznach	443	55621
07 1 43 038	Hundsdorf	Westerwaldkreis	337	56235
14 1 91 170	Hundshübel	Aue-Schwarzenberg	1 251	08318
06 5 31 008	Hungen, Stadt	Gießen	12 811	35410
07 1 40 060	Hungenroth	Rhein-Hunsrück-Kreis	233	56281
07 1 41 063	Hunzel	Rhein-Lahn-Kreis	261	56355
07 2 31 062	Hupperath	Bernkastel-Wittlich	573	54518
09 1 81 126	Hurlach	Landsberg a. Lech	1 378	86857
01 0 59 127	Husby	Schleswig-Flensburg	2 099	24975
03 2 56 016	Husum	Nienburg (Weser)	2 124	31632
01 0 54 056	Husum, Stadt	Nordfriesland	21 355	25813
09 2 75 128	Hutthurm, Markt	Passau	5 737	94116
15 3 57 020	Huy-Neinstedt	Halberstadt	248	38836

1) * Bedeutet, daß die Gemeinde mehrere Postleitzahlen hat;
die hier genannte Zahl ist diejenige des Verwaltungssitzes der Gemeinde.

4 Gemeinden in alphabetischer Ordnung mit Schlüsselnummer,
Bevölkerung und Postleitzahl am 31.12.1998

I

Schlüssel- nummer	Gemeinde	Kreis/Landkreis	Bevöl- kerung	Post- leit- zahl 1)
I				
08 3 37 059	Ibach	Waldshut	430	79837
05 5 66 028	Ibbenbüren, Stadt	Steinfurt	48 407	49477 *
09 7 74 143	Ichenhausen, Stadt	Günzburg	8 365	89335
16 0 65 039	Ichstedt	Kyffhäuserkreis	771	06556
16 0 70 028	Ichtershausen	Ilm-Kreis	3 950	99334
09 1 73 130	Icking	Bad Tölz-Wolfratshausen	3 356	82057
07 1 34 045	Idar-Oberstein, Stadt	Birkenfeld	33 968	55743
07 1 32 056	Idelberg	Altenkirchen (Westerwald)	63	57612
15 3 63 056	Iden	Stendal	1 197	39606
07 2 32 060	Idenheim	Bitburg-Prüm	461	54636
07 2 32 061	Idesheim	Bitburg-Prüm	415	54636
01 0 59 042	Idstedt	Schleswig-Flensburg	729	24879
06 4 39 008	Idstein, Stadt	Rheingau-Taunus-Kreis	22 346	65510
09 1 90 132	Iffeldorf	Weilheim-Schongau	2 477	82393
08 2 16 023	Iffezheim	Rastatt	4 691	76473
16 0 63 039	Ifta	Wartburgkreis	1 309	99831
07 2 35 051	Igel	Trier-Saarburg	2 064	54298
09 4 74 140	Igensdorf, Markt	Forchheim	4 438	91338
08 1 28 058	Igersheim	Main-Tauber-Kreis	5 498	97999
09 2 71 127	Iggensbach	Deggendorf	2 223	94547
08 1 36 034	Iggingen	Ostalbkreis	2 446	73574
09 1 81 127	Igling	Landsberg a. Lech	2 062	86859
15 3 58 024	Ihleburg	Jerichower Land	423	39291
15 2 60 036	Ihlewitz	Mansfelder Land	387	06347
03 3 52 025	Ihlienworth	Cuxhaven	1 813	21775
03 4 52 012	Ihlow	Aurich	11 861	26632
12 0 64 232	Ihlow	Märkisch-Oderland	162	15377
12 0 72 156	Ihlow	Teltow-Fläming	226	14913
08 3 15 059	Ihringen	Breisgau-Hochschwarzwald	5 661	79241
09 2 73 133	Ihrlerstein	Kelheim	4 111	93346
15 1 53 015	Ilberstedt	Bernburg	1 388	06408
07 3 33 031	Ilbesheim	Donnersbergkreis	504	67294
07 3 37 042	Ilbesheim bei Landau in der Pfalz	Südliche Weinstraße	1 174	76831
16 0 62 022	Ilfeld	Nordhausen	3 105	99768

1) * Bedeutet, daß die Gemeinde mehrere Postleitzahlen hat;
die hier genannte Zahl ist diejenige des Verwaltungssitzes der Gemeinde.

4 Gemeinden in alphabetischer Ordnung mit Schlüsselnummer,
Bevölkerung und Postleitzahl am 31.12.1998

I

Schlüssel- nummer	Gemeinde	Kreis/Landkreis	Bevöl- kerung	Post- leit- zahl 1)
07 1 35 042	Illerich	Cochem-Zell	709	56814
08 4 25 137	Illerkirchberg	Alb-Donau-Kreis	4 456	89171
08 4 25 066	Illernrieden	Alb-Donau-Kreis	3 288	89186
09 7 75 129	Illertissen, Stadt	Neu-Ulm	15 267	89257
09 5 75 133	Illesheim	Neustadt a.d.Aisch-Bad Windsheim	887	91471
10 0 43 112	Illingen	Neunkirchen	19 097	66557
08 2 36 028	Illingen	Enzkreis	7 076	75428
08 4 37 056	Illmensee	Sigmaringen	1 901	88636
12 0 72 160	Illmersdorf	Teltow-Fläming	147	14913
09 3 71 131	Illschwang	Amberg-Weizsach	1 874	92278
16 0 70 029	Ilmenau, Stadt	Ilm-Kreis	27 700	98693
09 1 86 130	Ilmmünster	Pfaffenhofen a.d. Ilm	1 893	85304
16 0 70 056	Ilmtal	Ilm-Kreis	4 273	99326
03 1 57 003	Ilse	Peine	12 171	31241
15 3 69 016	Ilseburg (Harz), Stadt	Wernigerode	6 609	38871
08 1 25 046	Ilsfeld	Heilbronn	7 781	74360
08 1 27 043	Ilshofen, Stadt	Schwäbisch Hall	5 756	74532
08 2 26 036	Ilvesheim	Rhein-Neckar-Kreis	6 968	68549
15 3 70 040	Immekath	Altmarkkreis Salzwedel	626	38486
16 0 63 041	Immelborn	Wartburgkreis	1 880	36433
08 3 27 025	Immendingen	Tuttlingen	5 702	78194
06 6 33 014	Immenhausen, Stadt	Kassel	7 225	34376
09 3 77 127	Immenreuth	Tirschenreuth	1 912	95505
08 4 35 024	Immenstaad am Bodensee	Bodenseekreis	5 579	88090
09 7 80 124	Immenstadt i. Allgäu, Stadt	Oberallgäu	14 120	87509
01 0 54 057	Immenstedt	Nordfriesland	605	25885
01 0 51 054	Immenstedt	Dithmarschen	87	25767
07 2 33 034	Immerath	Daun	265	54552
07 2 31 064	Immert	Bernkastel-Wittlich	170	54426
07 3 33 032	Immesheim	Donnersbergkreis	142	67308
07 3 37 043	Impflingen	Südliche Weinstraße	814	76831
07 3 33 033	Imsbach	Donnersbergkreis	957	67817
07 3 33 034	Imsweiler	Donnersbergkreis	641	67808
09 7 71 141	Inchenhofen, Markt	Aichach-Friedberg	2 215	86570
05 3 58 020	Inden	Düren	7 563	52459

1) * Bedeutet, daß die Gemeinde mehrere Postleitzahlen hat;
die hier genannte Zahl ist diejenige des Verwaltungssitzes der Gemeinde.

4 Gemeinden in alphabetischer Ordnung mit Schlüsselnummer,
Bevölkerung und Postleitzahl am 31.12.1998

I

Schlüssel- nummer	Gemeinde	Kreis/Landkreis	Bevöl- kerung	Post- leit- zahl 1)
07 1 32 057	Ingelbach	Altenkirchen (Westerwald)	599	57612
03 1 54 011	Ingeleben	Helmstedt	471	38385
08 1 26 039	Ingelfingen, Stadt	Hohenlohekreis	5 826	74653
07 3 39 030	Ingelheim am Rhein, Stadt	Mainz-Bingen	24 494	55218
07 2 32 062	Ingendorf	Bitburg-Prüm	232	54636
09 1 90 133	Ingenried	Weilheim-Schongau	801	86980
08 1 18 077	Ingersheim	Ludwigsburg	5 670	74379
16 0 67 041	Ingersleben	Gotha	1 142	99192
08 4 26 062	Ingoldingen	Biberach	2 615	88456
09 1 61 000	Ingolstadt, Stadt	Kreisfreie Stadt	113 677	85049 *
09 2 72 128	Innernzell	Freyung-Grafenau	1 693	94548
09 1 88 126	Inning a. Ammersee	Starnberg	3 838	82266
09 1 77 122	Inning a. Holz	Erding	1 336	84416
15 3 63 057	Insel	Stendal	755	39599
13 0 61 017	Insel Hiddensee	Rügen	1 214	18565
13 0 58 050	Insel Poel	Nordwestmecklenburg	2 832	23999
07 3 37 044	Insheim	Südliche Weinstraße	2 128	76865
09 5 71 169	Insingen	Ansbach	1 189	91610
07 1 31 034	Insul	Ahrweiler	468	53520
09 1 89 124	Inzell	Traunstein	4 156	83334
08 4 37 059	Inzigkofen	Sigmaringen	2 823	72514
08 3 36 043	Inzlingen	Lörrach	2 619	79594
09 6 75 139	Iphofen, Stadt	Kitzingen	4 386	97346
07 1 33 050	Ippenschied	Bad Kreuznach	152	55566
09 5 75 134	Ippesheim, Markt	Neustadt a.d.Aisch-Bad Windsheim	1 137	97258
09 5 75 135	Ipsheim, Markt	Neustadt a.d.Aisch-Bad Windsheim	2 061	91472
09 3 74 127	Irchenrieth	Neustadt a.d. Waldnaab	880	92699
09 2 78 140	Irlbach	Straubing-Bogen	1 168	94342
07 2 31 501	Irmenach	Bernkastel-Wittlich	769	56843
07 1 43 246	Irmitraut	Westerwaldkreis	818	56479
08 3 27 027	Irndorf	Tuttlingen	732	78597
07 2 32 063	Irrel	Bitburg-Prüm	1 367	54666
07 2 32 245	Irrhausen	Bitburg-Prüm	234	54689
07 2 35 052	Irsch	Trier-Saarburg	1 520	54451
09 1 82 123	Irschenberg	Miesbach	2 788	83737

1) * Bedeutet, daß die Gemeinde mehrere Postleitzahlen hat;
die hier genannte Zahl ist diejenige des Verwaltungssitzes der Gemeinde.

4 Gemeinden in alphabetischer Ordnung mit Schlüsselnummer,
Bevölkerung und Postleitzahl am 31.12.1998

I

Schlüssel- nummer	Gemeinde	Kreis/Landkreis	Bevöl- kerung	Post- leit- zahl 1)
09 7 77 139	Irsee, Markt	Ostallgäu	1 354	87660
15 3 62 055	Irxleben	Ohrekreis	2 367	39167
09 1 77 123	Isen, Markt	Erding	5 025	84424
03 1 51 013	Isenbüttel	Gifhorn	6 053	38550
07 1 38 031	Isenburg	Neuwied	751	56271
05 9 62 024	Iserlohn, Stadt	Märkischer Kreis	99 603	58636 *
03 2 53 007	Isernhagen	Hannover	22 001	30916
07 1 32 058	Isert	Altenkirchen (Westerwald)	190	57612
09 1 84 130	Ismaning	München	13 760	85737
08 4 36 049	Isny im Allgäu, Stadt	Ravensburg	14 327	88316
08 2 36 030	Ispringen	Enzkreis	6 115	75228
07 1 41 064	Isselbach	Rhein-Lahn-Kreis	408	65558
05 5 54 032	Isselburg, Stadt	Borken	10 723	46419
16 0 71 036	Isseroda	Weimarer Land	490	99428
16 0 64 029	Issersheilingen	Unstrut-Hainich-Kreis	151	99947
09 4 75 137	Issigau	Hof	1 223	95188
05 1 54 020	Issum	Kleve	12 092	47661
03 4 56 010	Isterberg	Grafschaft Bentheim	640	48465
03 4 56 011	Itterbeck	Grafschaft Bentheim	1 687	49847
08 1 25 047	Ittlingen	Heilbronn	2 293	74930
01 0 61 046	Itzehoe, Stadt	Steinburg	33 926	25524
09 4 73 138	Itzgrund	Coburg	2 198	96274
01 0 60 043	Itzstedt	Segeberg	1 632	23845
13 0 59 033	Iven	Ostvorpommern	272	17391
13 0 52 038	Ivenack	Demmin	611	17153
15 3 62 056	Ivenrode	Ohrekreis	583	39343

1) * Bedeutet, daß die Gemeinde mehrere Postleitzahlen hat;
die hier genannte Zahl ist diejenige des Verwaltungssitzes der Gemeinde.

4 Gemeinden in alphabetischer Ordnung mit Schlüsselnummer,
Bevölkerung und Postleitzahl am 31.12.1998

J

Schlüssel- nummer	Gemeinde	Kreis/Landkreis	Bevöl- kerung	Post- leit- zahl 1)
J				
12 0 68 208	Jabel	Ostprignitz-Ruppin	195	16909
13 0 56 024	Jabel	Müritz	547	17194
09 1 73 131	Jachenau	Bad Tölz-Wolfratshausen	893	83676
12 0 67 237	Jacobsdorf	Oder-Spree	1 580	15236
03 4 61 005	Jade	Wesermarsch	5 684	26349
13 0 56 025	Jaebetz	Müritz	197	17209
12 0 71 188	Jämlitz	Spree-Neiße	413	03130
12 0 67 240	Jänickendorf	Oder-Spree	192	15518
12 0 70 168	Jännersdorf	Prignitz	141	16949
12 0 71 192	Jänschwalde	Spree-Neiße	2 202	03197
15 3 70 041	Jävenitz	Altmarkkreis Salzwedel	1 228	39638
01 0 59 043	Jagel	Schleswig-Flensburg	896	24878
12 0 73 316	Jagow	Uckermark	558	17337
12 0 62 244	Jagsal	Elbe-Elster	154	04936
08 1 25 048	Jagsthausen	Heilbronn	1 466	74249
08 1 36 035	Jagstzell	Ostalbkreis	2 405	73489
14 1 71 180	Jahnsbach	Annaberg	1 585	09419
14 1 88 120	Jahnsdorf	Stollberg	3 266	09387
12 0 64 236	Jahnsfelde	Märkisch-Oderland	298	15320
14 3 79 340	Jahnshain	Leipziger Land	431	04657
01 0 58 085	Jahrsdorf	Rendsburg-Eckernförde	220	24594
15 3 70 042	Jahrstedt	Altmarkkreis Salzwedel	783	38486
13 0 57 041	Jakobsdorf	Nordvorpommern	584	18442
12 0 73 320	Jakobshagen	Uckermark	192	17268
07 3 33 035	Jakobsweiler	Donnersbergkreis	231	67814
03 3 54 011	Jamein	Lüchow-Dannenberg	1 128	29479
12 0 61 224	Jamlitz	Dahme-Spreewald	436	15868
09 2 72 129	Jandelsbrunn	Freyung-Grafenau	3 408	94118
15 2 56 041	Janisroda	Burgenlandkreis	203	06618
01 0 59 128	Janneby	Schleswig-Flensburg	452	24992
12 0 66 144	Jannowitz	Oberspreewald-Lausitz	326	01945
13 0 59 034	Japenzin	Ostvorpommern	247	17392
15 3 63 058	Jarchau	Stendal	510	39596
01 0 59 129	Jardelund	Schleswig-Flensburg	334	24994

1) * Bedeutet, daß die Gemeinde mehrere Postleitzahlen hat;
die hier genannte Zahl ist diejenige des Verwaltungssitzes der Gemeinde.

4 Gemeinden in alphabetischer Ordnung mit Schlüsselnummer,
Bevölkerung und Postleitzahl am 31.12.1998

J

Schlüssel- nummer	Gemeinde	Kreis/Landkreis	Bevöl- kerung	Post- leit- zahl 1)
13 0 52 039	Jarmen, Stadt	Demmin	3 181	17126
01 0 59 180	Jarplund-Weding	Schleswig-Flensburg	3 905	24941
13 0 55 034	Jatzke	Mecklenburg-Strelitz	298	17099
13 0 62 025	Jatznick	Uecker-Randow	1 708	17309
15 1 51 025	Jeber-Bergfrieden	Anhalt-Zerbst	707	06862
07 1 33 051	Jeckenbach	Bad Kreuznach	291	55592
15 3 63 059	Jederitz	Stendal	162	39524
15 3 70 043	Jeeben	Altmarkkreis Salzwedel	262	38489
15 3 70 044	Jeetze	Altmarkkreis Salzwedel	451	39624
15 3 70 045	Jeggau	Altmarkkreis Salzwedel	232	39649
15 3 70 046	Jeggeleben	Altmarkkreis Salzwedel	412	29416
12 0 71 196	Jehserig	Spree-Neiße	499	03116
03 3 60 012	Jelmstorf	Uelzen	928	29585
03 1 51 014	Jembke	Gifhorn	1 752	38477
03 4 57 012	Jemgum	Leer	3 783	26844
16 0 53 000	Jena, Stadt	Kreisfreie Stadt	99 095	07743 *
16 0 74 043	Jenalöbnitz	Saale-Holzland-Kreis	137	07751
09 7 77 140	Jengen	Ostallgäu	2 214	86860
13 0 51 029	Jennewitz	Bad Doberan	565	18230
12 0 63 144	Jerchel	Havelland	235	14715
15 3 63 060	Jerchel	Stendal	143	39517
15 3 70 047	Jerchel	Altmarkkreis Salzwedel	325	39638
15 3 58 025	Jerichow, Stadt	Jerichower Land	2 089	39319
12 0 71 200	Jerischke	Spree-Neiße	156	03159
01 0 59 131	Jerrishoe	Schleswig-Flensburg	903	24963
01 0 62 036	Jersbek	Stormarn	1 615	22941
15 3 62 057	Jersleben	Ohrekreis	678	39326
03 1 54 012	Jerxheim	Helmstedt	1 344	38381
06 6 34 010	Jesberg	Schwalm-Eder-Kreis	2 875	34632
13 0 58 051	Jesendorf	Nordwestmecklenburg	504	19417
09 1 79 130	Jesenwang	Fürstenfeldbruck	1 348	82287
12 0 69 280	Jeserig	Potsdam-Mittelmark	1 142	14778
12 0 69 284	Jeserig/Fläming	Potsdam-Mittelmark	280	14827
12 0 69 288	Jeserigerhütten	Potsdam-Mittelmark	156	14827
15 3 70 048	Jeseritz	Altmarkkreis Salzwedel	318	39638

1) * Bedeutet, daß die Gemeinde mehrere Postleitzahlen hat;
die hier genannte Zahl ist diejenige des Verwaltungssitzes der Gemeinde.

4 Gemeinden in alphabetischer Ordnung mit Schlüsselnummer,
Bevölkerung und Postleitzahl am 31.12.1998

J

Schlüssel- nummer	Gemeinde	Kreis/Landkreis	Bevöl- kerung	Post- leitzahl 1)
14 3 74 140	Jesewitz	Delitzsch	2 981	04838
15 1 71 026	Jessen (Elster), Stadt	Wittenberg	11 237	06917
13 0 54 048	Jessenitz	Ludwigslust	304	19249
12 0 61 228	Jessern	Dahme-Spreewald	266	15913
15 1 54 015	Jeßnitz, Stadt	Bitterfeld	3 921	06800
03 3 53 020	Jesteburg	Harburg	6 673	21266
08 3 37 060	Jestetten	Waldshut	5 144	79798
12 0 71 204	Jethe	Spree-Neiße	183	03149
12 0 61 232	Jetsch	Dahme-Spreewald	211	15938
09 1 83 122	Jettenbach	Mühdorf a. Inn	748	84555
07 3 36 048	Jettenbach	Kusel	920	66887
08 1 15 053	Jettingen	Böblingen	7 183	71131
09 7 74 144	Jettingen-Scheppach, Markt	Günzburg	6 563	89343
09 1 86 132	Jetzendorf	Pfaffenhofen a.d. Ilm	2 821	85305
01 0 58 086	Jevenstedt	Rendsburg-Eckernförde	3 129	24808
03 4 55 007	Jever, Stadt	Friesland	13 690	26441
12 0 60 100	Joachimsthal, Stadt	Barnim	3 461	16247
07 3 34 012	Jockgrim	Germersheim	6 686	76751
12 0 71 208	Jocksdorf	Spree-Neiße	170	03149
14 1 71 190	Jöhstadt, Stadt	Annaberg	2 596	09477
13 0 53 036	Jördenstorf	Güstrow	1 450	17168
01 0 59 132	Jörl	Schleswig-Flensburg	784	24992
14 1 78 230	Jößnitz	Vogtlandkreis	2 451	08547
09 6 71 133	Johannesberg	Aschaffenburg	3 833	63867
14 1 91 180	Johanngeorgenstadt, Stadt	Aue-Schwarzenberg	6 834	08349
09 2 77 126	Johanniskirchen	Rottal-Inn	2 446	84381
01 0 54 059	Joldelund	Nordfriesland	684	25862
16 0 77 018	Jonaswalde	Altenburger Land	356	04626
14 2 86 180	Jonsdorf, Kurort	Löbau-Zittau	1 961	02796
03 3 59 028	Jork	Stade	11 566	21635
06 4 35 016	Jossgrund	Main-Kinzig-Kreis	3 807	63637
07 2 32 246	Jucken	Bitburg-Prüm	177	54689
16 0 72 009	Judenbach	Sonneberg	3 017	96515
15 3 70 049	Jübar	Altmarkkreis Salzwedel	663	38489
01 0 59 044	Jübek	Schleswig-Flensburg	2 301	24855

1) * Bedeutet, daß die Gemeinde mehrere Postleitzahlen hat;
die hier genannte Zahl ist diejenige des Verwaltungssitzes der Gemeinde.

4 Gemeinden in alphabetischer Ordnung mit Schlüsselnummer,
Bevölkerung und Postleitzahl am 31.12.1998

J

Schlüssel- nummer	Gemeinde	Kreis/Landkreis	Bevöl- kerung	Post- leit- zahl 1)
05 1 62 012	Jüchen	Neuss	22 662	41363
16 0 66 034	Jüchsen	Schmalkalden-Meiningen	1 661	98631
16 0 77 019	Jückerberg	Altenburger Land	362	04618
15 1 71 027	Jüdenberg	Wittenberg	653	06773
03 1 52 013	Jühnde	Göttingen	1 069	37127
12 0 72 164	Jühnsdorf	Teltow-Fläming	254	15831
05 3 58 024	Jülich, Stadt	Düren	32 909	52428
07 2 33 035	Jünkerath	Daun	1 876	54584
13 0 53 037	Jürgenshagen	Güstrow	758	18246
13 0 52 040	Jürgenstorf	Demmin	1 084	17153
12 0 72 169	Jüterbog, Stadt	Teltow-Fläming	13 865	14913
15 1 51 026	Jütrichau	Anhalt-Zerbst	542	39264
16 0 61 053	Jützenbach	Eichsfeld	566	37345
07 3 39 031	Jugenheim in Rheinhessen	Mainz-Bingen	1 454	55270
03 4 52 013	Juist	Aurich	1 715	26571
09 2 77 127	Julbach	Rottal-Inn	2 192	84387
01 0 53 058	Juliusburg	Herzogtum Lauenburg	197	21483
08 4 17 036	Jungingen	Zollernalbkreis	1 480	72417

1) * Bedeutet, daß die Gemeinde mehrere Postleitzahlen hat;
die hier genannte Zahl ist diejenige des Verwaltungssitzes der Gemeinde.

4 Gemeinden in alphabetischer Ordnung mit Schlüsselnummer,
Bevölkerung und Postleitzahl am 31.12.1998

K

Schlüssel- nummer	Gemeinde	Kreis/Landkreis	Bevöl- kerung	Post- leit- zahl 1)
K				
01 0 61 047	Kaaks	Steinburg	407	25582
12 0 73 328	Kaakstedt	Uckermark	361	17268
05 1 62 016	Kaarst, Stadt	Neuss	42 181	41564
01 0 55 023	Kabelhorst	Ostholstein	433	23738
12 0 61 236	Kablow	Dahme-Spreewald	768	15758
15 3 58 026	Kade	Jerichower Land	754	39307
07 1 43 247	Kaden	Westerwaldkreis	636	56459
07 1 43 039	Kadenbach	Westerwaldkreis	1 289	56337
14 2 80 150	Käbschütztal	Meißen	3 134	01665
08 2 36 074	Kämpfelbach	Enzkreis	6 040	75236
14 1 73 110	Kändler	Chemnitzer Land	1 938	09247
07 3 40 212	Käshofen	Südwestpfalz	735	66894
15 3 63 061	Käthen	Stendal	125	39599
12 0 68 212	Kagar	Ostprignitz-Ruppin	225	16837
12 0 67 244	Kagel	Oder-Spree	748	15345
09 6 71 134	Kahl a. Main	Aschaffenburg	7 179	63796
12 0 62 252	Kahla	Elbe-Elster	362	04928
16 0 74 044	Kahla, Stadt	Saale-Holzland-Kreis	7 861	07768
15 2 56 042	Kahlwinkel	Burgenlandkreis	414	06647
15 3 70 050	Kahrstedt	Altmarkkreis Salzwedel	277	39624
07 1 35 043	Kaifenheim	Cochem-Zell	704	56761
07 1 35 044	Kail	Cochem-Zell	309	56829
01 0 61 048	Kaisborstel	Steinburg	74	25560
01 0 51 057	Kaiser-Wilhelm-Koog	Dithmarschen	361	25709
08 1 19 037	Kaisersbach	Rems-Murr-Kreis	2 627	73667
07 1 35 045	Kaisersesch	Cochem-Zell	2 716	56759
07 3 12 000	Kaiserslautern, Stadt	Kreisfreie Stadt	100 689	67657 *
09 7 79 169	Kaisheim, Markt	Donau-Ries	4 148	86687
15 1 51 027	Kakau	Anhalt-Zerbst	599	06785
03 3 53 021	Kakenstorf	Harburg	1 263	21255
15 3 70 051	Kakerbeck	Altmarkkreis Salzwedel	1 004	39624
06 6 31 016	Kalbach	Fulda	6 305	36148
03 3 57 029	Kalbe	Rotenburg (Wümme)	534	27419
15 3 70 052	Kalbe (Milde), Stadt	Altmarkkreis Salzwedel	3 181	39624

1) * Bedeutet, daß die Gemeinde mehrere Postleitzahlen hat;
die hier genannte Zahl ist diejenige des Verwaltungssitzes der Gemeinde.

4 Gemeinden in alphabetischer Ordnung mit Schlüsselnummer,
Bevölkerung und Postleitzahl am 31.12.1998

K

Schlüssel- nummer	Gemeinde	Kreis/Landkreis	Bevöl- kerung	Post- leit- zahl 1)
16 0 65 042	Kalbsrieth	Kyffhäuserkreis	844	06556
09 5 72 137	Kalchreuth	Erlangen-Höchstädt	2 892	90562
03 1 55 006	Kalefeld	Northeim	7 512	37589
07 1 31 036	Kalenborn	Ahrweiler	607	53505
07 1 35 046	Kalenborn	Cochem-Zell	206	56759
07 2 33 036	Kalenborn-Scheuern	Daun	484	54570
05 1 54 024	Kalkar, Stadt	Kleve	13 270	47546
13 0 58 052	Kalkhorst	Nordwestmecklenburg	1 380	23942
07 3 33 036	Kalkofen	Donnersbergkreis	215	67822
05 3 66 024	Kall	Euskirchen	11 408	53925
05 7 66 036	Kalletal	Lippe	15 894	32689
12 0 72 172	Kallinchen	Teltow-Fläming	467	15806
16 0 61 054	Kallmerode	Eichsfeld	592	37327
09 3 75 156	Kallmünz, Markt	Regensburg	2 820	93183
07 3 32 028	Kallstadt	Bad Dürkheim	1 211	67169
07 1 37 041	Kalt	Mayen-Koblenz	422	56294
07 1 31 037	Kaltenborn	Ahrweiler	406	53520
07 1 37 209	Kaltenengers	Mayen-Koblenz	1 949	56220
07 1 41 065	Kaltenholzhausen	Rhein-Lahn-Kreis	581	65558
01 0 60 044	Kaltenkirchen, Stadt	Segeberg	17 399	24568
16 0 63 043	Kaltenlengsfeld	Wartburgkreis	521	36452
16 0 63 044	Kaltennordheim, Stadt	Wartburgkreis	2 015	36452
16 0 66 035	Kaltensundheim	Schmalkalden-Meiningen	985	98634
09 7 77 141	Kaltental, Markt	Ostallgäu	1 566	87662
16 0 66 036	Kaltenwestheim	Schmalkalden-Meiningen	1 095	98634
01 0 57 032	Kalübbe	Plön	562	24326
13 0 56 026	Kambs	Müritz	272	17207
05 9 78 020	Kamen, Stadt	Unna	46 734	59174
14 2 92 210	Kamenz, Stadt	Kamenz	16 790	01917
15 3 63 062	Kamern	Stendal	774	39524
13 0 51 031	Kamin	Bad Doberan	292	18233
09 7 74 145	Kammelthal	Günzburg	3 339	89358
07 1 43 040	Kammerforst	Westerwaldkreis	258	56206
16 0 64 032	Kammerforst	Unstrut-Hainich-Kreis	962	99986
09 5 76 128	Kammerstein	Roth	2 666	91126

1) * Bedeutet, daß die Gemeinde mehrere Postleitzahlen hat;
die hier genannte Zahl ist diejenige des Verwaltungssitzes der Gemeinde.

4 Gemeinden in alphabetischer Ordnung mit Schlüsselnummer,
Bevölkerung und Postleitzahl am 31.12.1998

K

Schlüssel- nummer	Gemeinde	Kreis/Landkreis	Bevöl- kerung	Post- leitz- zahl 1)
13 0 59 035	Kammin	Ostvorpommern	147	17506
13 0 59 036	Kamminke	Ostvorpommern	365	17419
09 7 78 180	Kamlach	Unterallgäu	1 743	87754
07 1 41 066	Kamp-Bornhofen	Rhein-Lahn-Kreis	1 777	56341
05 1 70 020	Kamp-Lintfort, Stadt	Wesel	40 204	47475
01 0 54 061	Kampen (Sylt)	Nordfriesland	634	25999
16 0 73 036	Kamsdorf	Saalfeld-Rudolstadt	3 081	07334
07 3 34 013	Kandel, Stadt	Germersheim	8 196	76870
13 0 57 042	Kandelin	Nordvorpommern	926	18516
08 3 36 045	Kandern, Stadt	Lörrach	7 894	79400
01 0 53 059	Kankelau	Herzogtum Lauenburg	189	21514
16 0 68 028	Kannawurf	Sömmerda	1 043	06578
08 4 26 064	Kanzach	Biberach	512	88422
07 2 35 055	Kanzem	Trier-Saarburg	537	54441
07 3 37 045	Kapellen-Drusweiler	Südliche Weinstraße	911	76889
16 0 71 037	Kapellendorf	Weimarer Land	429	99510
07 2 33 217	Kaperich	Daun	185	56767
12 0 65 152	Kappe	Oberhavel	197	16775
07 1 40 062	Kappel	Rhein-Hunsrück-Kreis	527	55483
08 3 17 152	Kappel-Grafenhausen	Ortenaukreis	4 571	77966
07 3 36 049	Kappeln	Kusel	212	67744
01 0 59 045	Kappeln, Stadt	Schleswig-Flensburg	10 200	24376
08 3 17 056	Kappelrodeck	Ortenaukreis	5 789	77876
07 3 37 046	Kapsweyer	Südliche Weinstraße	965	76889
07 1 40 063	Karbach	Rhein-Hunsrück-Kreis	572	56281
09 6 77 146	Karbach, Markt	Main-Spessart	1 370	97842
06 4 40 012	Karben, Stadt	Wetteraukreis	21 095	61184
13 0 60 036	Karbow-Vietlübbe	Parchim	468	19386
01 0 58 087	Karby	Rendsburg-Eckernförde	630	24398
12 0 61 240	Karche-Zaacko	Dahme-Spreewald	245	15926
13 0 54 049	Karenz	Ludwigslust	304	19294
13 0 54 050	Karft	Ludwigslust	258	19243
13 0 56 027	Kargow	Müritz	769	17192
13 0 51 032	Karin	Bad Doberan	443	18236
15 3 58 027	Karith	Jerichower Land	310	39291

1) * Bedeutet, daß die Gemeinde mehrere Postleitzahlen hat;
die hier genannte Zahl ist diejenige des Verwaltungssitzes der Gemeinde.

4 Gemeinden in alphabetischer Ordnung mit Schlüsselnummer,
Bevölkerung und Postleitzahl am 31.12.1998

K

Schlüssel- nummer	Gemeinde	Kreis/Landkreis	Bevöl- kerung	Post- leit- zahl 1)
07 2 31 065	Karl	Bernkastel-Wittlich	229	54534
08 2 15 096	Karlsbad	Karlsruhe	15 981	76307
13 0 59 037	Karlsburg	Ostvorpommern	1 542	17495
16 0 74 045	Karlsdorf	Saale-Holzland-Kreis	99	07646
08 2 15 103	Karlsdorf-Neuthard	Karlsruhe	9 037	76689
09 1 74 126	Karlsfeld	Dachau	17 746	85757
13 0 59 038	Karlshagen	Ostvorpommern	3 108	17449
07 2 32 064	Karlshausen	Bitburg-Prüm	384	54673
09 1 85 139	Karlshuld	Neuburg-Schrobenhausen	4 752	86668
09 1 85 140	Karlskron	Neuburg-Schrobenhausen	4 423	85123
08 2 12 000	Karlsruhe, Stadt	Stadtkreis	276 536	76133 *
09 6 77 148	Karlstadt, Stadt	Main-Spessart	15 329	97753
09 6 71 114	Karlstein a. Main	Aschaffenburg	8 118	63791
01 0 54 062	Karlum	Nordfriesland	239	25926
13 0 57 043	Karnin	Nordvorpommern	279	18469
13 0 61 018	Karnitz	Rügen	214	18574
01 0 51 058	Karolinenkoog	Dithmarschen	141	25774
15 3 58 028	Karow	Jerichower Land	559	39307
13 0 60 037	Karow	Parchim	1 213	19395
12 0 67 248	Karras	Oder-Spree	56	15848
13 0 60 038	Karrenzin	Parchim	394	19372
09 6 77 149	Karsbach	Main-Spessart	1 747	97783
15 2 56 043	Karsdorf	Burgenlandkreis	2 632	06638
13 0 54 051	Karstädt	Ludwigslust	672	19294
12 0 70 172	Karstädt	Prignitz	3 294	19357
13 0 52 041	Kartlow	Demmin	240	17129
12 0 68 220	Karwesees	Ostprignitz-Ruppin	281	16833
03 3 54 012	Karwitz	Lüchow-Dannenberg	765	29481
07 1 38 501	Kasbach-Ohlenberg	Neuwied	1 346	53547
07 2 32 065	Kaschenbach	Bitburg-Prüm	49	54668
07 1 41 067	Kasdorf	Rhein-Lahn-Kreis	276	56357
07 2 35 056	Kasel	Trier-Saarburg	1 279	54317
12 0 61 244	Kasel-Golzitz	Dahme-Spreewald	494	15938
09 4 77 124	Kasendorf, Markt	Kulmbach	2 517	95359
01 0 53 060	Kasseburg	Herzogtum Lauenburg	559	22929

1) * Bedeutet, daß die Gemeinde mehrere Postleitzahlen hat;
die hier genannte Zahl ist diejenige des Verwaltungssitzes der Gemeinde.

4 Gemeinden in alphabetischer Ordnung mit Schlüsselnummer,
Bevölkerung und Postleitzahl am 31.12.1998

K

Schlüssel- nummer	Gemeinde	Kreis/Landkreis	Bevöl- kerung	Post- leit- zahl 1)
01 0 55 024	Kasseedorf	Ostholstein	1 472	23717
06 6 11 000	Kassel, Stadt	Kreisfreie Stadt	198 071	34117 *
15 3 70 053	Kassieck	Altmarkkreis Salzwedel	234	39638
13 0 51 033	Kassow	Bad Doberan	449	18258
07 2 35 057	Kastel-Staad	Trier-Saarburg	375	54441
07 1 40 064	Kastellaun, Stadt	Rhein-Hunsrück-Kreis	4 994	56288
09 3 77 128	Kastl	Tirschenreuth	1 363	95506
09 1 71 121	Kastl	Altötting	2 550	84556
09 3 71 132	Kastl, Markt	Amberg-Weizbach	2 739	92280
01 0 53 061	Kastorf	Herzogtum Lauenburg	1 011	23847
13 0 53 038	Katelbogen	Güstrow	185	18249
16 0 64 069	Katharinenberg	Unstrut-Hainich-Kreis	3 195	99988
01 0 54 063	Katharinenheerd	Nordfriesland	190	25836
15 2 66 022	Katharinenrieth	Sangerhausen	235	06542
15 3 62 058	Kathendorf	Dhrekreis	291	39359
12 0 71 212	Kathlow	Spree-Neiße	176	03058
03 1 55 007	Katlenburg-Lindau	Northheim	7 625	37191
01 0 60 045	Kattendorf	Segeberg	854	24568
07 3 33 037	Katzenbach	Donnersbergkreis	564	67806
07 1 41 068	Katzenelnbogen, Stadt	Rhein-Lahn-Kreis	2 123	56368
16 0 73 037	Katzhütte	Saalfeld-Rudolstadt	2 196	98746
13 0 59 039	Katzow	Ostvorpommern	617	17509
07 3 35 017	Katzweiler	Kaiserslautern	1 742	67734
07 2 33 037	Katzwinkel	Daun	141	54552
07 1 32 080	Katzwinkel (Sieg)	Altenkirchen (Westerwald)	1 943	57581
07 1 41 069	Kaub, Stadt	Rhein-Lahn-Kreis	1 105	56349
16 0 76 034	Kauern	Greiz	478	07554
09 7 62 000	Kaufbeuren, Stadt	Kreisfreie Stadt	41 800	87600
09 1 81 128	Kaufering	Landsberg a. Lech	9 194	86916
06 6 33 015	Kaufungen	Kassel	12 478	34260
15 3 70 054	Kaulitz	Altmarkkreis Salzwedel	194	29416
16 0 73 038	Kaulsdorf	Saalfeld-Rudolstadt	3 192	07338
14 1 78 240	Kauschwitz	Vogtlandkreis	1 010	08525
07 1 32 059	Kausen	Altenkirchen (Westerwald)	758	57520
13 0 57 044	Kavelsdorf	Nordvorpommern	306	18334

1) * Bedeutet, daß die Gemeinde mehrere Postleitzahlen hat;
die hier genannte Zahl ist diejenige des Verwaltungssitzes der Gemeinde.

4 Gemeinden in alphabetischer Ordnung mit Schlüsselnummer,
Bevölkerung und Postleitzahl am 31.12.1998

K

Schlüssel- nummer	Gemeinde	Kreis/Landkreis	Bevöl- kerung	Post- leit- zahl 1)
13 0 51 034	Kavelstorf	Bad Doberan	1 112	18196
01 0 60 046	Kayhude	Segeberg	984	23863
15 2 56 044	Kayna	Burgenlandkreis	1 606	06724
06 4 40 013	Kefenrod	Wetteraukreis	3 014	63699
16 0 61 055	Kefferhausen	Eichsfeld	833	37351
08 3 17 057	Kehl, Stadt	Ortenaukreis	33 279	77694
07 1 41 070	Kehlbach	Rhein-Lahn-Kreis	167	56355
16 0 62 024	Kehmstedt	Nordhausen	544	99752
15 3 63 063	Kehnert	Stendal	359	39517
12 0 70 176	Kehrberg	Prignitz	312	16928
07 1 37 043	Kehrig	Mayen-Koblenz	1 133	56729
12 0 67 252	Kehrigk	Oder-Spree	286	15859
07 1 40 065	Keidelheim	Rhein-Hunsrück-Kreis	288	55471
16 0 75 047	Keila	Saale-Orla-Kreis	76	07389
07 2 33 218	Kelberg	Daun	2 055	53539
15 2 66 023	Kelbra (Kyffhäuser), Stadt	Sangerhausen	3 210	06537
09 2 73 137	Kelheim, Stadt	Kelheim	15 855	93309
06 4 36 008	Kelkheim (Taunus), Stadt	Main-Taunus-Kreis	26 345	65779
07 2 35 058	Kell am See	Trier-Saarburg	1 888	54427
16 0 61 056	Kella	Eichsfeld	596	37308
07 1 33 202	Kellenbach	Bad Kreuznach	296	55606
01 0 55 025	Kellenhusen (Ostsee)	Ostholstein	1 044	23746
12 0 68 228	Keller	Ostprignitz-Ruppin	175	16775
01 0 61 049	Kellinghusen, Stadt	Steinburg	8 074	25548
09 7 75 132	Kellmünz a.d. Iller, Markt	Neu-Ulm	1 330	89293
06 4 33 007	Kelsterbach, Stadt	Groß-Gerau	14 446	65451
08 2 36 070	Keltern	Enzkreis	8 823	75210
15 1 71 028	Kemberg, Stadt	Wittenberg	2 796	06901
12 0 72 176	Kemnitz	Teltow-Fläming	365	15926
12 0 66 148	Kemmen	Oberspreewald-Lausitz	268	03205
07 1 41 071	Kemmenau	Rhein-Lahn-Kreis	485	56132
09 4 71 150	Kemmern	Bamberg	2 544	96164
09 3 77 129	Kemnath, Stadt	Tirschenreuth	5 362	95478
12 0 70 180	Kemnitz	Prignitz	334	16928
12 0 69 292	Kemnitz	Potsdam-Mittelmark	322	14542

1) * Bedeutet, daß die Gemeinde mehrere Postleitzahlen hat;
die hier genannte Zahl ist diejenige des Verwaltungssitzes der Gemeinde.

4 Gemeinden in alphabetischer Ordnung mit Schlüsselnummer,
Bevölkerung und Postleitzahl am 31.12.1998

K

Schlüssel- nummer	Gemeinde	Kreis/Landkreis	Bevöl- kerung	Post- leit- zahl 1)
13 0 59 040	Kemnitz	Ostvorpommern	1 129	17509
05 1 66 012	Kempen, Stadt	Viersen	36 025	47906
07 1 31 502	Kempenich	Ahrweiler	1 767	56746
07 1 34 046	Kempfeld	Birkenfeld	785	55758
09 7 63 000	Kempten (Allgäu), Stadt	Kreisfreie Stadt	61 362	87435 *
14 1 88 130	Kemtau	Stollberg	1 617	09240
07 2 35 060	Kenn	Trier-Saarburg	2 488	54344
13 0 57 045	Kenz	Nordvorpommern	321	18314
08 3 16 020	Kenzingen, Stadt	Emmendingen	8 752	79341
07 2 32 066	Keppeshausen	Bitburg-Prüm	20	54673
07 1 37 048	Kerben	Mayen-Koblenz	346	56295
15 3 70 055	Kerkau	Altmarkkreis Salzwedel	234	29416
05 1 54 028	Kerken	Kleve	12 399	47647
12 0 73 332	Kerkow	Uckermark	464	16278
08 1 19 093	Kernen im Remstal	Rems-Murr-Kreis	14 576	71394
07 2 33 038	Kerpen (Eifel)	Daun	426	54578
05 3 62 032	Kerpen, Stadt	Erftkreis	62 574	50171 *
07 2 33 219	Kerschenbach	Daun	194	54589
07 3 33 038	Kerzenheim	Donnersbergkreis	2 260	67304
07 1 32 060	Kescheid	Altenkirchen (Westerwald)	125	57632
07 2 32 247	Kesfeld	Bitburg-Prüm	100	54619
07 1 31 039	Kesseling	Ahrweiler	658	53506
14 2 90 230	Kesselsdorf	Weißeritzkreis	4 897	01723
13 0 51 035	Kessin	Bad Doberan	1 190	18196
07 2 31 066	Kesten	Bernkastel-Wittlich	410	54518
07 1 41 072	Kestert	Rhein-Lahn-Kreis	779	56348
08 2 26 037	Ketsch	Rhein-Neckar-Kreis	12 973	68775
07 1 32 061	Kettenhausen	Altenkirchen (Westerwald)	262	57612
07 3 31 042	Kettenheim	Alzey-Worms	287	55234
03 4 59 023	Kettenkamp	Osnabrück	1 677	49577
09 7 78 221	Kettershausen	Unterallgäu	1 719	86498
07 1 37 211	Kettig	Mayen-Koblenz	3 022	56220
14 2 80 160	Ketzerbachtal	Meißen	3 098	01623 *
12 0 63 148	Ketzin, Stadt	Havelland	3 968	14669
12 0 69 296	Ketzür	Potsdam-Mittelmark	238	14778

1) * Bedeutet, daß die Gemeinde mehrere Postleitzahlen hat;
die hier genannte Zahl ist diejenige des Verwaltungssitzes der Gemeinde.

4 Gemeinden in alphabetischer Ordnung mit Schlüsselnummer,
Bevölkerung und Postleitzahl am 31.12.1998

K

Schlüssel- nummer	Gemeinde	Kreis/Landkreis	Bevöl- kerung	Post- leit- zahl 1)
05 1 54 032	Kevelaer, Stadt	Kleve	26 537	47623 *
07 2 32 248	Kickeshausen	Bitburg-Prüm	36	54689
14 3 75 080	Kiebitz	Döbeln	474	04720
01 0 61 050	Kiebitzreihe	Steinburg	2 257	25368
06 4 39 009	Kiedrich	Rheingau-Taunus-Kreis	3 746	65399
09 1 87 148	Kiefersfelden	Rosenheim	6 611	83088
12 0 64 240	Kiehnwerder	Märkisch-Oderland	119	15324
12 0 71 224	Kiekebusch	Spree-Neiße	1 183	03058
12 0 61 248	Kiekebusch	Dahme-Spreewald	200	15749
01 0 02 000	Kiel, Landeshauptstadt	Kreisfreie Stadt	237 337	24103 *
12 0 67 256	Kienbaum	Oder-Spree	334	15345
12 0 63 152	Kienberg	Havelland	464	14641
09 1 89 126	Kienberg	Traunstein	1 320	83361
12 0 64 244	Kienitz	Märkisch-Oderland	581	15324
05 9 62 028	Kierspe, Stadt	Märkischer Kreis	18 143	58566
01 0 59 047	Kiesby	Schleswig-Flensburg	228	24392
08 2 36 031	Kieselbronn	Enzkreis	2 727	75249
12 0 67 260	Kieselwitz	Oder-Spree	393	15890
13 0 56 028	Kleve	Müritz	175	17209
16 0 71 038	Kiliansroda	Weimarer Land	240	99441
16 0 68 029	Kindelbrück, Stadt	Sömmerda	2 081	99638
07 3 32 029	Kindenheim	Bad Dürkheim	994	67271
07 2 31 067	Kinderbeuern	Bernkastel-Wittlich	1 130	54538
09 1 76 137	Kinding, Markt	Eichstätt	2 610	85125
07 3 35 018	Kindsbach	Kaiserslautern	2 557	66862
07 2 31 068	Kinheim	Bernkastel-Wittlich	832	54538
09 1 81 129	Kinsau	Landsberg a. Lech	908	86981
07 2 32 249	Kinzenburg	Bitburg-Prüm	40	54597
09 1 76 138	Kipfenberg, Markt	Eichstätt	5 606	85110
08 3 17 059	Kippenheim	Ortenaukreis	5 071	77971
07 1 43 248	Kirburg	Westerwaldkreis	612	57629
13 0 54 052	Kirch Jesar	Ludwigslust	643	19230
13 0 51 036	Kirch Mulsow	Bad Doberan	400	18233
09 1 89 127	Kirchanschöring	Traunstein	2 920	83417
08 1 25 049	Kirchartdt	Heilbronn	5 239	74912

1) * Bedeutet, daß die Gemeinde mehrere Postleitzahlen hat;
die hier genannte Zahl ist diejenige des Verwaltungssitzes der Gemeinde.

4 Gemeinden in alphabetischer Ordnung mit Schlüsselnummer,
Bevölkerung und Postleitzahl am 31.12.1998

K

Schlüssel- nummer	Gemeinde	Kreis/Landkreis	Bevöl- kerung	Post- leit- zahl 1)
01 0 57 033	Kirchbarkau	Plön	715	24245
09 1 77 124	Kirchberg	Erding	866	84434
09 2 76 126	Kirchberg	Regen	4 279	94259
07 1 40 067	Kirchberg (Hunsrück), Stadt	Rhein-Hunsrück-Kreis	3 807	55481
08 4 26 065	Kirchberg an der Iller	Biberach	1 762	88486
08 1 27 046	Kirchberg an der Jagst, Stadt ..	Schwäbisch Hall	4 447	74592
08 1 19 038	Kirchberg an der Murr	Rems-Murr-Kreis	3 640	71737
14 1 93 160	Kirchberg, Stadt	Zwickauer Land	10 309	08107
03 2 55 025	Kirchbrak	Holzwinden	1 216	37619
03 2 51 021	Kirchdorf	Diepholz	2 013	27245
13 0 57 046	Kirchdorf	Nordvorpommern	556	18519
09 1 83 123	Kirchdorf	Mühlendorf a. Inn	1 272	83527
09 2 73 139	Kirchdorf	Kelheim	844	93348
09 2 77 128	Kirchdorf a. Inn	Rottal-Inn	5 036	84375
09 1 78 136	Kirchdorf a.d. Amper	Freising	2 368	85414
08 4 26 066	Kirchdorf an der Iller	Biberach	3 397	88457
09 2 76 127	Kirchdorf i. Wald	Regen	2 204	94261
09 4 74 143	Kirchehrenbach	Forchheim	2 392	91356
07 1 32 062	Kirchleib	Altenkirchen (Westerwald)	515	57612
07 1 32 063	Kirchen (Sieg)	Altenkirchen (Westerwald)	9 699	57548
09 3 74 128	Kirchendemenreuth	Neustadt a.d. Waldnaab	959	92665
09 4 79 129	Kirchenlamitz, Stadt	Wunsiedel i. Fichtelgebirge	4 284	95158
09 4 72 156	Kirchenpingarten	Bayreuth	1 335	95466
09 5 74 135	Kirchensittenbach	Nürnberger Land	2 200	91241
08 4 16 022	Kirchentellinsfurt	Tübingen	5 297	72138
09 3 74 129	Kirchenthumbach, Markt	Neustadt a.d. Waldnaab	3 439	91281
16 0 61 057	Kirchgandern	Eichsfeld	611	37318
03 3 55 020	Kirchgellersen	Lüneburg	1 966	21394
06 5 34 011	Kirchhain, Stadt	Marburg-Biedenkopf	16 295	35274
09 2 75 130	Kirchham	Passau	2 286	94148
16 0 73 039	Kirchhasel	Saalfeld-Rudolstadt	2 077	07407
09 7 78 157	Kirchhaslach	Unterallgäu	1 253	87755
16 0 64 033	Kirchheilingen	Unstrut-Hainich-Kreis	907	99947
16 0 70 031	Kirchheim	Ilm-Kreis	1 143	99334
06 6 32 011	Kirchheim	Hersfeld-Rotenburg	4 042	36275

1) * Bedeutet, daß die Gemeinde mehrere Postleitzahlen hat;
die hier genannte Zahl ist diejenige des Verwaltungssitzes der Gemeinde.

4 Gemeinden in alphabetischer Ordnung mit Schlüsselnummer,
Bevölkerung und Postleitzahl am 31.12.1998

K

Schlüssel- nummer	Gemeinde	Kreis/Landkreis	Bevöl- kerung	Post- leitzahl 1)
09 6 79 153	Kirchheim	Würzburg	2 310	97268
08 1 18 040	Kirchheim am Neckar	Ludwigsburg	4 873	74366
08 1 36 037	Kirchheim am Ries	Ostalbkreis	1 975	73467
07 3 32 030	Kirchheim an der Weinstraße	Bad Dürkheim	1 685	67281
09 1 84 131	Kirchheim b. München	München	12 274	85551
09 7 78 158	Kirchheim f. Schw., Markt	Unterallgäu	2 580	87757
08 1 16 033	Kirchheim unter Teck, Stadt	Esslingen	38 501	73230
07 3 33 039	Kirchheimbolanden, Stadt	Donnersbergkreis	7 775	67292
05 9 66 016	Kirchhundem	Olpe	13 081	57399
09 6 74 160	Kirchlauter	Haßberge	1 499	96166
05 7 58 020	Kirchlengern	Herford	15 818	32278
03 3 61 005	Kirchlinteln	Verden	10 158	27308
01 0 57 034	Kirchnüchel	Plön	197	23714
09 2 78 141	Kirchroth	Straubing-Bogen	3 566	94356
07 1 31 040	Kirchsahr	Ahrweiler	404	53505
15 2 56 045	Kirchscheidungen	Burgenlandkreis	397	06636
03 4 58 011	Kirchseelte	Oldenburg	1 233	27243
09 1 75 124	Kirchseeon, Markt	Ebersberg	8 766	85614
03 3 57 030	Kirchtimke	Rotenburg (Wümme)	989	27412
07 1 37 049	Kirchwald	Mayen-Koblenz	988	56729
03 3 57 031	Kirchwalsede	Rotenburg (Wümme)	1 226	27386
09 1 71 122	Kirchweidach	Altötting	2 189	84558
07 2 33 039	Kirchweiler	Daun	391	54570
03 3 52 026	Kirchwistedt	Cuxhaven	503	27616
16 0 61 058	Kirchworbis	Eichsfeld	1 533	37339
08 3 15 064	Kirchzarten	Breisgau-Hochschwarzwald	9 492	79199
09 6 76 131	Kirchzell, Markt	Miltenberg	2 461	63931
07 2 35 062	Kirf	Trier-Saarburg	737	54441
10 0 45 115	Kirkel	Saarpfalz-Kreis	10 115	66459
07 1 33 052	Kirn, Stadt	Bad Kreuznach	9 171	55606
14 2 87 180	Kirnitzschtal	Sächsische Schweiz	2 267	01855
07 3 36 050	Kirrweiler	Kusel	211	67744
07 3 37 047	Kirrweiler (Pfalz)	Südliche Weinstraße	1 999	67489
07 2 33 220	Kirsbach	Daun	95	53539
14 2 72 180	Kirschau	Bautzen	2 044	02681

1) * Bedeutet, daß die Gemeinde mehrere Postleitzahlen hat;
die hier genannte Zahl ist diejenige des Verwaltungssitzes der Gemeinde.

4 Gemeinden in alphabetischer Ordnung mit Schlüsselnummer,
Bevölkerung und Postleitzahl am 31.12.1998

K

Schlüssel- nummer	Gemeinde	Kreis/Landkreis	Bevöl- kerung	Post- leit- zahl 1)
16 0 75 048	Kirschkau	Saale-Orla-Kreis	258	07919
07 1 33 053	Kirschroth	Bad Kreuznach	301	55566
07 1 34 047	Kirschweiler	Birkenfeld	1 143	55743
06 5 35 010	Kirtorf, Stadt	Vogelsbergkreis	3 672	36320
01 0 60 047	Kisdorf	Segeberg	3 187	24629
07 1 40 068	Kisselbach	Rhein-Hunsrück-Kreis	590	56291
03 1 58 021	Kissenbrück	Wolfenbüttel	1 536	38324
09 7 71 142	Kissing	Aichach-Friedberg	10 172	86438
08 4 36 052	Kißlegg	Ravensburg	8 649	88353
09 6 79 154	Kist	Würzburg	2 467	97270
13 0 52 042	Kittendorf	Demmin	420	17153
12 0 66 152	Kittlitz	Oberspreewald-Lausitz	398	03222
14 2 86 190	Kittlitz	Löbau-Zittau	2 839	02708
01 0 53 062	Kittlitz	Herzogtum Lauenburg	258	23911
14 3 79 350	Kitzen	Leipziger Land	2 179	04460
09 6 75 141	Kitzingen, Stadt	Kitzingen	21 219	97318
14 3 79 360	Kitzscher, Stadt	Leipziger Land	7 362	04567
15 3 70 056	Kläden	Altmarkkreis Salzwedel	271	39619
15 3 63 064	Kläden	Stendal	758	39579
01 0 57 035	Klamp	Plön	721	24321
01 0 54 065	Klänxbüll	Nordfriesland	875	25924
01 0 59 049	Klappholz	Schleswig-Flensburg	515	24860
12 0 72 184	Klasdorf	Teltow-Fläming	284	15837
12 0 72 188	Klausdorf	Teltow-Fläming	1 370	15838
13 0 57 047	Klausdorf	Nordvorpommern	646	18445
01 0 57 036	Klausdorf	Plön	6 160	24147
07 2 31 069	Klausen	Bernkastel-Wittlich	1 264	54524
12 0 73 336	Klaushagen	Uckermark	240	17268
15 3 62 059	Klein Ammensleben	Ohrekreis	659	39326
01 0 57 037	Klein Barkau	Plön	261	24245
12 0 63 156	Klein Behnitz	Havelland	195	14641
13 0 53 039	Klein Belitz	Güstrow	521	18246
13 0 54 053	Klein Bengenstorf	Ludwigslust	356	19258
01 0 59 050	Klein Bennebek	Schleswig-Flensburg	562	24848
03 4 54 024	Klein Berßen	Emsland	1 079	49777

1) * Bedeutet, daß die Gemeinde mehrere Postleitzahlen hat;
die hier genannte Zahl ist diejenige des Verwaltungssitzes der Gemeinde.

4 Gemeinden in alphabetischer Ordnung mit Schlüsselnummer,
Bevölkerung und Postleitzahl am 31.12.1998

K

Schlüssel- nummer	Gemeinde	Kreis/Landkreis	Bevöl- kerung	Post- leitz- zahl 1)
13 0 59 041	Klein Bünzow	Ostvorpommern	886	17390
12 0 71 228	Klein Döbbern	Spree-Neiße	357	03058
12 0 71 232	Klein Düben	Spree-Neiße	155	03130
15 3 70 058	Klein Gartz	Altmarkkreis Salzwedel	171	29416
01 0 60 048	Klein Gladebrügge	Segeberg	516	23795
12 0 70 184	Klein Gottschow	Prignitz	221	19348
12 0 71 236	Klein Kölzig	Spree-Neiße	300	03159
13 0 51 037	Klein Kussewitz	Bad Doberan	514	18184
12 0 61 252	Klein Leine	Dahme-Spreewald	161	15913
12 0 71 240	Klein Loitz	Spree-Neiße	496	03130
13 0 62 026	Klein Luckow	Uecker-Randow	264	17337
13 0 56 029	Klein Lukow	Müritz	260	17217
12 0 69 300	Klein Marzehns	Potsdam-Mittelmark	119	14823
03 3 57 032	Klein Meckelsen	Rotenburg (Wümme)	867	27419
12 0 67 264	Klein Muckrow	Oder-Spree	135	15868
01 0 56 029	Klein Nordende	Pinneberg	2 894	25336
01 0 56 030	Klein Offenseth-Sparrieshoop ...	Pinneberg	2 332	25365
15 3 55 031	Klein Oschersleben	Bördekreis	754	39398
01 0 53 064	Klein Pampau	Herzogtum Lauenburg	666	21514
12 0 66 156	Klein Radden	Oberspreewald-Lausitz	272	03222
01 0 59 051	Klein Rheide	Schleswig-Flensburg	369	24848
15 3 55 032	Klein Rodensleben	Bördekreis	541	39167
01 0 60 049	Klein Rönnau	Segeberg	1 403	23795
13 0 54 054	Klein Rogahn	Ludwigslust	1 175	19073
15 3 52 021	Klein Schierstedt	Aschersleben-Staßfurt	417	06449
15 3 63 065	Klein Schwechten	Stendal	578	39579
13 0 53 040	Klein Sien	Güstrow	459	18246
13 0 58 053	Klein Trebbow	Nordwestmecklenburg	636	19069
13 0 53 041	Klein Upahl	Güstrow	274	18276
13 0 55 035	Klein Vielen	Mecklenburg-Strelitz	790	17237
15 3 55 033	Klein Wanzleben	Bördekreis	2 171	39164
01 0 62 039	Klein Wesenberg	Stormarn	730	23860
01 0 58 088	Klein Wittensee	Rendsburg-Eckernförde	200	24361
12 0 70 188	Klein Woltersdorf	Prignitz	338	16928
01 0 53 066	Klein Zecher	Herzogtum Lauenburg	240	23883

1) * Bedeutet, daß die Gemeinde mehrere Postleitzahlen hat;
die hier genannte Zahl ist diejenige des Verwaltungssitzes der Gemeinde.

4 Gemeinden in alphabetischer Ordnung mit Schlüsselnummer,
Bevölkerung und Postleitzahl am 31.12.1998

K

Schlüssel- nummer	Gemeinde	Kreis/Landkreis	Bevöl- kerung	Post- leit- zahl 1)
12 0 60 104	Klein Ziethen	Barnim	234	16247
12 0 65 156	Klein-Mutz	Oberhavel	572	16775
07 3 39 032	Klein-Winternheim	Mainz-Bingen	3 358	55270
09 7 72 160	Kleinaitingen	Augsburg	1 472	86507
15 3 55 030	Kleinalsleben	Bördekreis	218	39398
15 3 70 057	Kleinau	Altmarkkreis Salzwedel	739	39606
16 0 61 059	Kleinbartloff	Eichsfeld	477	37355
10 0 41 514	Kleinblittersdorf	Stadtverband Saarbrücken	13 125	66271
16 0 74 046	Kleinbockedra	Saale-Holzland-Kreis	53	07646
16 0 62 025	Kleinbodungen	Nordhausen	463	99752
16 0 68 031	Kleinbrembach	Sömmerda	352	99610
07 3 40 213	Kleinbundenbach	Südwestpfalz	413	66501
16 0 74 047	Kleinebersdorf	Saale-Holzland-Kreis	206	07646
16 0 74 048	Kleineutersdorf	Saale-Holzland-Kreis	428	07768
07 3 37 048	Kleinfischlingen	Südliche Weinstraße	303	67483
16 0 62 026	Kleinfurra	Nordhausen	1 343	99735
15 2 56 046	Kleinhelmsdorf	Burgenlandkreis	324	06722
09 6 76 132	Kleinheubach, Markt	Miltenberg	3 430	63924
07 2 31 070	Kleinich	Bernkastel-Wittlich	741	54483
09 6 71 135	Kleinkahl	Aschaffenburg	1 873	63828
07 3 32 031	Kleinkarlbach	Bad Dürkheim	892	67271
15 1 71 030	Kleinkorga	Wittenberg	90	06926
12 0 62 260	Kleinkrausnik	Elbe-Elster	129	03249
07 2 32 250	Kleinlangenfeld	Bitburg-Prüm	155	54597
09 6 75 142	Kleinlangheim, Markt	Kitzingen	1 676	97355
15 2 66 024	Kleinlehnungen	Sangerhausen	151	06528
12 0 69 304	Kleinmachnow	Potsdam-Mittelmark	13 795	14532
07 1 38 034	Kleinmaischeid	Neuwied	1 299	56271
16 0 68 032	Kleinmölsen	Sömmerda	372	99198
15 3 67 015	Kleinmühligen	Schönebeck	716	39221
16 0 68 033	Kleinneuhäusen	Sömmerda	447	99625
07 3 38 015	Kleinniedesheim	Ludwigshafen	758	67259
16 0 71 039	Kleinobringen	Weimarer Land	262	99439
09 6 71 136	Kleinostheim	Aschaffenburg	8 013	63801
12 0 70 192	Kleinow	Prignitz	657	19348

1) * Bedeutet, daß die Gemeinde mehrere Postleitzahlen hat;
die hier genannte Zahl ist diejenige des Verwaltungssitzes der Gemeinde.

4 Gemeinden in alphabetischer Ordnung mit Schlüsselnummer,
Bevölkerung und Postleitzahl am 31.12.1998

K

Schlüssel- nummer	Gemeinde	Kreis/Landkreis	Bevöl- kerung	Post- leit- zahl 1)
15 1 59 021	Kleinpaschleben	Köthen	1 041	06369
09 6 79 155	Kleinrinderfeld	Würzburg	2 043	97271
16 0 66 037	Kleinschmalkalden, Kurort	Schmalkalden-Meiningen	1 654	98593
16 0 71 042	Kleinschwabhausen	Weimarer Land	295	99441
09 4 74 144	Kleinsendelbach	Forchheim	1 551	91077
07 3 40 214	Kleinsteinhausen	Südwestpfalz	834	66484
09 6 76 133	Kleinwallstadt, Markt	Miltenberg	5 595	63839
14 2 72 190	Kleinwelka	Bautzen	2 321	02627
16 0 64 035	Kleinwelsbach	Unstrut-Hainich-Kreis	139	99947
12 0 68 236	Kleinerzlang	Ostprignitz-Ruppin	256	16831
01 0 53 067	Klempau	Herzogtum Lauenburg	552	23628
12 0 69 308	Klepzig	Potsdam-Mittelmark	155	14823
12 0 63 160	Kleßen	Havelland	319	14728
01 0 57 038	Kletkamp	Plön	138	24327
16 0 71 043	Klettbach	Weimarer Land	1 388	99102
08 3 37 062	Klettgau	Waldshut	7 354	79771
16 0 64 036	Klettstedt	Unstrut-Hainich-Kreis	276	99955
12 0 66 160	Klettwitz	Oberspreewald-Lausitz	1 368	01998
14 3 74 150	Kletzen-Zschölkau	Delitzsch	967	04519
13 0 52 043	Kletzin	Demmin	486	17111
12 0 70 196	Kletzke	Prignitz	475	19336
01 0 61 052	Kleve	Steinburg	608	25554
01 0 51 060	Kleve	Dithmarschen	425	25779
05 1 54 036	Kleve, Stadt	Kleve	48 543	47533
13 0 57 048	Klevenow	Nordvorpommern	389	18516
13 0 53 042	Kleverhof	Güstrow	371	17179
07 1 35 048	Kliding	Cochem-Zell	235	56825
15 1 51 028	Klieken	Anhalt-Zerbst	1 201	06869
15 3 63 066	Klietz	Stendal	1 793	39524
07 1 41 073	Klingelbach	Rhein-Lahn-Kreis	774	56368
14 2 90 250	Klingenberg	Weißeritzkreis	1 480	01738
09 6 76 134	Klingenberg a. Main, Stadt	Miltenberg	6 282	63911
07 3 37 049	Klingenmünster	Südliche Weinstraße	2 361	76889
14 1 78 250	Klingenthal/Sa., Stadt	Vogtlandkreis	10 471	08248
16 0 63 045	Klings	Wartburgkreis	556	36452

1) * Bedeutet, daß die Gemeinde mehrere Postleitzahlen hat;
die hier genannte Zahl ist diejenige des Verwaltungssitzes der Gemeinde.

4 Gemeinden in alphabetischer Ordnung mit Schlüsselnummer,
Bevölkerung und Postleitzahl am 31.12.1998

K

Schlüssel- nummer	Gemeinde	Kreis/Landkreis	Bevöl- kerung	Post- leit- zahl 1)
13 0 56 030	Klink	Müritz	1 128	17192
13 0 60 039	Klinken	Parchim	412	19374
12 0 73 340	Klinkow	Uckermark	233	17291
01 0 53 068	Klinkrade	Herzogtum Lauenburg	546	23898
14 2 80 170	Klipphausen	Meißen	3 111	01665
15 3 58 029	Klitsche	Jerichower Land	381	39307
14 2 84 130	Klitten	Niederschles. Oberlausitzkreis ..	1 575	02906
01 0 54 068	Klitzbüll	Nordfriesland	928	25899
15 2 61 024	Klobikau	Merseburg-Querfurt	630	06246
13 0 56 031	Klocksın	Müritz	473	17194
13 0 54 055	Kloddram	Ludwigslust	181	19260
15 1 71 031	Klößen	Wittenberg	749	06917
15 3 70 059	Klötze, Stadt	Altmarkkreis Salzwedel	6 137	38486
14 1 78 260	Kloschwitz	Vogtlandkreis	237	08527
15 2 65 023	Kloschwitz	Saalkreis	487	06198
15 3 70 060	Kloster Neuendorf	Altmarkkreis Salzwedel	490	39638
16 0 69 025	Kloster Veßra	Hildburghausen	366	98660
12 0 64 252	Klosterdorf	Märkisch-Oderland	471	15345
12 0 60 108	Klosterfelde	Barnim	3 063	16348
15 2 56 048	Klosterhäseler	Burgenlandkreis	886	06647
12 0 68 240	Klosterheide	Ostprignitz-Ruppin	184	16835
07 1 40 070	Klosterkumbd	Rhein-Hunsrück-Kreis	261	55469
09 7 72 162	Klosterlechfeld	Augsburg	2 406	86836
15 2 60 037	Klostermansfeld	Mansfelder Land	3 067	06308
12 0 73 344	Klosterwalde	Uckermark	444	17268
07 1 35 049	Klotten	Cochem-Zell	1 554	56818
07 1 40 071	Kludenbach	Rhein-Hunsrück-Kreis	104	55481
15 3 62 060	Klüden	Ohrekreis	310	39638
07 2 35 063	Klüsserath	Trier-Saarburg	1 101	54340
13 0 58 054	Klützt, Stadt	Nordwestmecklenburg	3 270	23948
13 0 61 019	Kluis	Rügen	329	18569
03 4 54 025	Kluse	Emsland	1 468	26892
15 2 61 025	Knapendorf	Merseburg-Querfurt	559	06246
14 2 92 240	Knappensee	Kamenz	2 041	02999
16 0 75 049	Knau	Saale-Orla-Kreis	768	07389

1) * Bedeutet, daß die Gemeinde mehrere Postleitzahlen hat;
die hier genannte Zahl ist diejenige des Verwaltungssitzes der Gemeinde.

4 Gemeinden in alphabetischer Ordnung mit Schlüsselnummer,
Bevölkerung und Postleitzahl am 31.12.1998

K

Schlüssel- nummer	Gemeinde	Kreis/Landkreis	Bevöl- kerung	Post- leit- zahl 1)
13 0 58 055	Kneese	Nordwestmecklenburg	316	19205
03 1 58 022	Kneittlingen	Wolfenbüttel	814	38170
09 6 74 163	Knetzgau	Haßberge	6 420	97478
07 3 34 014	Knittelsheim	Germersheim	869	76879
08 2 36 033	Knittlingen, Stadt	Enzkreis	7 396	75438
07 3 37 050	Knöringen	Südliche Weinstraße	396	76833
07 3 40 215	Knopp-Labach	Südwestpfalz	494	66917
13 0 52 044	Knorrendorf	Demmin	688	17091
06 6 34 011	Knüllwald	Schwalm-Eder-Kreis	5 252	34593
12 0 67 268	Kobbeln	Oder-Spree	183	15890
01 0 53 069	Koberg	Herzogtum Lauenburg	678	23881
07 1 37 212	Kobern-Gondorf	Mayen-Koblenz	3 179	56330
14 3 89 140	Kobershain	Torgau-Oschatz	401	04889
13 0 62 027	Koblenz	Uecker-Randow	320	17309
07 1 11 000	Koblenz, Stadt	Kreisfreie Stadt	108 959	56068 *
13 0 60 040	Kobrow	Parchim	518	19406
09 1 73 133	Kochel a. See	Bad Tölz-Wolfratshausen	4 080	82431
14 2 84 140	Kodersdorf	Niederschles. Oberlausitzkreis ..	2 777	02923
13 0 58 056	Köcheilstorf b. Rehna	Nordwestmecklenburg	425	19217
15 3 70 061	Köckte	Altmarkkreis Salzwedel	463	39649
16 0 71 044	Ködderitzsch	Weimarer Land	126	99518
09 4 75 141	Ködditz	Hof	2 779	95189
09 4 77 127	Ködnitz	Kulmbach	1 760	95361
09 3 75 161	Köfering	Regensburg	1 878	93096
03 3 52 027	Köhlen	Cuxhaven	946	27624
01 0 57 039	Köhn	Plön	776	24257
07 1 43 249	Kölbingen	Westerwaldkreis	1 024	56459
16 0 68 034	Kölleda, Stadt	Sömmerda	6 256	99625
01 0 56 031	Kölln-Reisiek	Pinneberg	2 506	25337
05 3 15 000	Köln, Stadt	Kreisfreie Stadt	962 580	50667 *
12 0 62 272	Kölsa	Elbe-Elster	770	04895
13 0 59 042	Kölzin	Ostvorpommern	353	17506
15 2 56 049	Könderitz	Burgenlandkreis	716	06712
08 1 16 035	Köngen	Esslingen	9 212	73257
07 3 39 033	Köngernheim	Mainz-Bingen	1 259	55278

1) * Bedeutet, daß die Gemeinde mehrere Postleitzahlen hat;
die hier genannte Zahl ist diejenige des Verwaltungssitzes der Gemeinde.

4 Gemeinden in alphabetischer Ordnung mit Schlüsselnummer,
Bevölkerung und Postleitzahl am 31.12.1998

K

Schlüssel- nummer	Gemeinde	Kreis/Landkreis	Bevöl- kerung	Post- leit- zahl 1)
15 3 64 013	Königerode	Quedlinburg	901	06493
08 1 28 061	Königheim	Main-Tauber-Kreis	3 417	97953
12 0 61 260	Königs Wusterhausen, Stadt	Dahme-Spreewald	17 422	15711
07 1 33 203	Königsau	Bad Kreuznach	81	55606
08 2 36 076	Königsbach-Stein	Enzkreis	9 591	75203
12 0 68 244	Königsberg	Ostprignitz-Ruppin	294	16909
09 6 74 164	Königsberg i. Bay., Stadt	Haßberge	3 771	97486
15 3 58 030	Königsborn	Jerichower Land	637	39175
08 1 35 025	Königsbronn	Heidenheim	7 579	89551
14 2 92 260	Königsbrück, Stadt	Kamenz	5 083	01936
09 7 72 163	Königsbrunn, Stadt	Augsburg	26 130	86343
09 1 73 134	Königsdorf	Bad Tölz-Wolfratshausen	2 759	82549
16 0 73 042	Königsee, Stadt	Saalfeld-Rudolstadt	6 011	07426
08 4 36 053	Königseggwald	Ravensburg	664	88376
09 4 71 151	Königsfeld	Bamberg	1 384	96167
14 1 82 190	Königsfeld	Mittweida	1 830	09306
07 1 31 041	Königsfeld	Ahrweiler	636	53426
08 3 26 031	Königsfeld im Schwarzwald	Schwarzwald-Baar-Kreis	5 917	78126
14 2 84 150	Königshain	Niederschles. Oberlausitzkreis ..	1 340	02829
14 1 82 200	Königshain-Wiederau	Mittweida	2 561	09306
08 3 27 029	Königsheim	Tuttlingen	525	78598
12 0 68 248	Königshorst	Ostprignitz-Ruppin	539	16833
01 0 58 089	Königshügel	Rendsburg-Eckernförde	144	24799
15 3 69 017	Königshütte (Harz)	Wernigerode	593	38875
03 1 54 013	Königslutter am Elm, Stadt	Helmstedt	16 677	38154
15 3 63 067	Königsmark	Stendal	531	39606
03 3 53 022	Königsmoor	Harburg	623	21255
09 1 85 163	Königsmoos	Neuburg-Schrobenhausen	3 864	86669
06 4 34 005	Königstein im Taunus, Stadt	Hochtaunuskreis	15 465	61462
14 2 87 190	Königstein/Sächs. Schw., Stadt ..	Sächsische Schweiz	2 690	01824
09 3 71 135	Königstein, Markt	Amberg-Weizbach	1 693	92281
14 1 71 200	Königswalde	Annaberg	2 418	09471
14 2 72 200	Königswartha	Bautzen	4 456	02699
05 3 82 024	Königswinter, Stadt	Rhein-Sieg-Kreis	38 189	53639
16 0 73 043	Könitz	Saalfeld-Rudolstadt	1 768	07336

1) * Bedeutet, daß die Gemeinde mehrere Postleitzahlen hat;
die hier genannte Zahl ist diejenige des Verwaltungssitzes der Gemeinde.

4 Gemeinden in alphabetischer Ordnung mit Schlüsselnummer,
Bevölkerung und Postleitzahl am 31.12.1998

K

Schlüssel- nummer	Gemeinde	Kreis/Landkreis	Bevöl- kerung	Post- leit- zahl 1)
15 1 53 016	Könnern, Stadt	Bernburg	4 204	06420
15 3 63 068	Könnigde	Stendal	177	39629
12 0 69 312	Köpenitz	Potsdam-Mittelmark	167	14793
12 0 62 276	Körba	Elbe-Elster	202	04936
15 3 58 031	Körbelitz	Jerichower Land	536	39175
07 3 36 051	Körborn	Kusel	350	66871
13 0 54 057	Körchow	Ludwigslust	924	19243
07 1 41 074	Kördorf	Rhein-Lahn-Kreis	574	56370
06 6 34 012	Körle	Schwalm-Eder-Kreis	2 878	34327
16 0 64 037	Körner	Unstrut-Hainich-Kreis	2 063	99998
07 2 32 067	Körperich	Bitburg-Prüm	1 093	54675
09 1 76 139	Kösching, Markt	Eichstätt	7 089	85092
15 1 51 029	Köselitz	Anhalt-Zerbst	188	06869
09 2 75 131	Kößlarn, Markt	Passau	2 057	94149
01 0 53 070	Köthel	Herzogtum Lauenburg	268	22929
01 0 62 040	Köthel	Stormarn	350	22929
15 1 59 023	Köthen (Anhalt), Stadt	Köthen	30 748	06366
15 2 61 026	Kötschlitz	Merseburg-Querfurt	845	06254
07 2 33 221	Kötterichen	Daun	127	56767
09 7 74 148	Kötz	Günzburg	3 228	89359
12 0 68 252	Kötzlin	Ostprignitz-Ruppin	244	16866
15 2 61 027	Kötzschau	Merseburg-Querfurt	2 127	06231
09 3 72 137	Kötzting, Stadt	Cham	7 463	93444
07 2 35 067	Köwerich	Trier-Saarburg	326	54340
13 0 54 056	Kogel	Ludwigslust	620	19246
13 0 56 032	Kogel	Müritz	397	17213
08 1 16 036	Kohlberg	Esslingen	2 226	72664
09 3 74 131	Kohlberg, Markt	Neustadt a.d. Waldnaab	1 239	92702
14 3 79 370	Kohren-Sahlis, Stadt	Leipziger Land	2 848	04655
14 2 92 250	Koitzsch	Kamenz	333	01936
12 0 61 256	Kolberg	Dahme-Spreewald	320	15752
09 1 87 150	Kolbermoor, Stadt	Rosenheim	16 874	83059
08 3 27 030	Kolbingen	Tuttlingen	1 214	78600
01 0 54 070	Koldenbüttel	Nordfriesland	809	25840
09 6 78 150	Kolitzheim	Schweinfurt	5 719	97509

1) * Bedeutet, daß die Gemeinde mehrere Postleitzahlen hat;
die hier genannte Zahl ist diejenige des Verwaltungssitzes der Gemeinde.

4 Gemeinden in alphabetischer Ordnung mit Schlüsselnummer,
Bevölkerung und Postleitzahl am 31.12.1998

K

Schlüssel- nummer	Gemeinde	Kreis/Landkreis	Bevöl- kerung	Post- leit- zahl 1)
01 0 54 071	Kolkerheide	Nordfriesland	79	25862
12 0 71 244	Kolkwitz	Spree-Neiße	9 980	03099
07 1 37 053	Kollig	Mayen-Koblenz	405	56751
01 0 61 118	Kollmar	Steinburg	1 781	25377
01 0 61 053	Kollmoor	Steinburg	45	25524
09 2 76 128	Kollnburg	Regen	2 963	94262
01 0 53 071	Kollow	Herzogtum Lauenburg	609	21527
07 3 35 019	Kollweiler	Kaiserslautern	353	66879
12 0 62 268	Kolochau	Elbe-Elster	714	04936
12 0 67 272	Kolpin	Oder-Spree	259	15518
12 0 70 200	Kolrep	Prignitz	124	16866
07 2 33 222	Kolverath	Daun	144	56767
07 2 31 071	Kommen	Bernkastel-Wittlich	264	54472
12 0 71 248	Komptendorf	Spree-Neiße	497	03058
07 3 36 052	Konken	Kusel	828	66871
09 3 77 131	Konnertsreuth, Markt	Tirschenreuth	1 994	95692
09 4 75 142	Konradsreuth	Hof	3 646	95176
08 3 35 043	Konstanz, Universitätsstadt	Konstanz	77 538	78462 *
07 2 35 068	Konz, Stadt	Trier-Saarburg	17 381	54329
09 2 78 143	Konzell	Straubing-Bogen	1 738	94357
07 2 33 223	Kopp	Daun	208	54574
12 0 71 252	Koppatz	Spree-Neiße	277	03058
08 1 19 041	Korb	Rems-Murr-Kreis	10 038	71404
06 6 35 015	Korbach, Kreisstadt	Waldeck-Frankenberg	24 510	34497
15 2 61 028	Korbetha	Merseburg-Querfurt	201	06258
16 0 76 036	Korbußen	Greiz	500	07554
07 2 35 069	Kordel	Trier-Saarburg	2 291	54306
15 1 71 032	Korgau	Wittenberg	367	06905
07 2 35 070	Korllingen	Trier-Saarburg	829	54317
08 1 18 080	Korntal-Münchingen, Stadt	Ludwigsburg	17 386	70825
08 1 18 046	Kornwestheim, Stadt	Ludwigsburg	30 083	70806
05 1 62 020	Korschenbroich, Stadt	Neuss	33 449	41352
13 0 59 043	Korswandt	Ostvorpommern	458	17419
07 1 40 073	Korweiler	Rhein-Hunsrück-Kreis	80	56288
01 0 58 090	Kosel	Rendsburg-Eckernförde	1 334	24354

1) * Bedeutet, daß die Gemeinde mehrere Postleitzahlen hat;
die hier genannte Zahl ist diejenige des Verwaltungssitzes der Gemeinde.

4 Gemeinden in alphabetischer Ordnung mit Schlüsselnummer,
Bevölkerung und Postleitzahl am 31.12.1998

K

Schlüssel- nummer	Gemeinde	Kreis/Landkreis	Bevöl- kerung	Post- leit- zahl 1)
13 0 59 044	Koserow	Ostvorpommern	1 669	17459
16 0 75 051	Kospoda	Saale-Orla-Kreis	480	07806
14 3 74 170	Kossa	Delitzsch	1 502	04849
12 0 62 280	Koßdorf	Elbe-Elster	910	04895
15 3 63 069	Kossebau	Stendal	298	39606
12 0 67 276	Kossenblatt	Oder-Spree	534	15848
12 0 66 164	Koßwig	Oberspreewald-Lausitz	238	03226
13 0 55 036	Kotelow	Mecklenburg-Strelitz	907	17099
07 1 31 042	Kottenborn	Ahrweiler	173	53518
07 1 37 055	Kottenheim	Mayen-Koblenz	2 875	56736
09 1 79 131	Kottgeisering	Fürstenfeldbruck	1 553	82288
14 2 86 200	Kottmarsdorf	Löbau-Zittau	637	02730
07 3 35 020	Kottweiler-Schwanden	Kaiserslautern	1 347	66879
12 0 63 164	Kotzen	Havelland	392	14715
01 0 54 072	Kotzenbüll	Nordfriesland	233	25832
07 2 32 068	Koxhausen	Bitburg-Prüm	105	54673
07 1 32 064	Kraam	Altenkirchen (Westerwald)	178	57635
12 0 73 348	Kraatz	Uckermark	130	17291
13 0 62 028	Krackow	Uecker-Randow	704	17329
07 2 33 040	Kradenbach	Daun	148	54552
07 3 40 216	Krähenberg	Südwestpfalz	184	66894
09 7 77 144	Kraftisried	Ostallgäu	773	87647
16 0 76 089	Kraftsdorf	Greiz	4 315	07586
12 0 69 316	Krahne	Potsdam-Mittelmark	572	14778
09 1 83 124	Kraiburg a. Inn, Markt	Mühlendorf a. Inn	4 032	84559
08 2 15 097	Kraichtal, Stadt	Karlsruhe	14 589	76703
09 1 88 127	Krailling	Starnberg	7 421	82152
16 0 62 029	Kraja	Nordhausen	374	99752
13 0 53 043	Krakow am See, Stadt	Güstrow	3 144	18292
13 0 57 049	Kramerhof	Nordvorpommern	1 347	18445
12 0 70 204	Krampfer	Prignitz	401	19348
05 1 54 040	Kranenburg	Kleve	9 033	47559
03 3 59 029	Kranenburg	Stade	771	21726
12 0 69 320	Kranepuhl	Potsdam-Mittelmark	165	14806
16 0 71 046	Kranichfeld, Stadt	Weimarer Land	3 813	99448

1) * Bedeutet, daß die Gemeinde mehrere Postleitzahlen hat;
die hier genannte Zahl ist diejenige des Verwaltungssitzes der Gemeinde.

4 Gemeinden in alphabetischer Ordnung mit Schlüsselnummer,
Bevölkerung und Postleitzahl am 31.12.1998

K

Schlüssel- nummer	Gemeinde	Kreis/Landkreis	Bevöl- kerung	Post- leit- zahl 1)
09 1 78 137	Kranzberg	Freising	3 664	85402
13 0 58 057	Krassow	Nordwestmecklenburg	385	23992
13 0 55 037	Kratzeburg	Mecklenburg-Strelitz	545	17237
07 1 40 075	Kratzenburg	Rhein-Hunsrück-Kreis	379	56283
08 4 37 065	Krauchenwies	Sigmaringen	5 037	72505
14 2 84 160	Krauschwitz	Niederschles. Oberlausitzkreis ..	4 009	02957
15 2 68 012	Krauschwitz	Weißenfels	658	06682
12 0 61 264	Krausnick	Dahme-Spreewald	427	15910
16 0 63 046	Krauthausen	Wartburgkreis	1 655	99819
16 0 71 047	Krautheim	Weimarer Land	499	99439
08 1 26 045	Krautheim, Stadt	Hohenlohekreis	4 654	74238
07 2 32 253	Krautscheid	Bitburg-Prüm	275	54673
14 2 84 170	Kreba-Neudorf	Niederschles. Oberlausitzkreis ..	1 150	02906
03 1 52 014	Krebeck	Göttingen	1 169	37434
12 0 61 268	Kreblitz	Dahme-Spreewald	214	15926
13 0 55 038	Kreckow	Mecklenburg-Strelitz	200	17348
05 1 14 000	Krefeld, Stadt	Kreisfreie Stadt	243 499	47803 *
13 0 60 041	Kreien	Parchim	491	19386
03 1 55 008	Kreiensen	Northeim	7 902	37547
07 3 36 053	Kreimbach-Kaulbach	Kusel	978	67757
14 2 90 260	Kreitscha	Weißeritzkreis	4 194	01731
13 0 58 058	Krembz	Nordwestmecklenburg	783	19205
15 3 63 070	Kremkau	Stendal	248	39624
12 0 65 164	Kremmen, Stadt	Oberhavel	2 786	16766
13 0 54 058	Kremmin	Ludwigslust	327	19300
01 0 61 054	Krempdorf	Steinburg	266	25376
01 0 61 055	Krempe, Stadt	Steinburg	2 275	25361
01 0 51 061	Krempel	Dithmarschen	670	25774
12 0 70 208	Krempendorf	Prignitz	237	16945
01 0 61 056	Krempenheide	Steinburg	2 494	25569
01 0 61 057	Krempersmoor	Steinburg	488	25569
13 0 51 039	Krempin	Bad Doberan	190	18233
01 0 60 050	Krems II	Segeberg	385	23827
08 1 27 101	Kreßberg	Schwäbisch Hall	3 841	74594
08 4 35 029	Kressbronn am Bodensee	Bodenseekreis	7 295	88079

1) * Bedeutet, daß die Gemeinde mehrere Postleitzahlen hat;
die hier genannte Zahl ist diejenige des Verwaltungssitzes der Gemeinde.

4 Gemeinden in alphabetischer Ordnung mit Schlüsselnummer,
Bevölkerung und Postleitzahl am 31.12.1998

K

Schlüssel- nummer	Gemeinde	Kreis/Landkreis	Bevöl- kerung	Post- leit- zahl 1)
07 1 37 056	Kretz	Mayen-Koblenz	739	56630
15 2 56 050	Kretzschau	Burgenlandkreis	1 326	06712
09 1 82 124	Kreuth	Miesbach	3 658	83708
05 3 58 028	Kreuzau	Düren	17 883	52372
12 0 65 168	Kreuzbruch	Oberhavel	179	16559
16 0 61 061	Kreuzebra	Eichsfeld	779	37351
05 9 70 024	Kreuztal, Stadt	Siegen-Wittgenstein	32 144	57223
09 6 77 151	Kreuzwertheim, Markt	Main-Spessart	3 887	97892
15 3 63 071	Krevese	Stendal	545	39606
12 0 65 172	Krewelin	Oberhavel	331	16775
15 2 61 029	Kreypau	Merseburg-Querfurt	497	06231
12 0 70 212	Kribbe	Prignitz	314	19357
07 3 35 021	Krickenbach	Kaiserslautern	1 198	67706
16 0 77 022	Kriebitzsch	Altenburger Land	1 385	04617
14 1 82 210	Kriebstein	Mittweida	2 182	09648
07 3 33 040	Kriegsfeld	Donnersbergkreis	1 152	67819
12 0 63 168	Kriele	Havelland	169	14715
12 0 69 324	Krielow	Potsdam-Mittelmark	328	14550
13 0 59 045	Krien	Ostvorpommern	985	17391
13 0 52 045	Kriesow	Demmin	390	17091
06 4 36 009	Kriftel	Main-Taunus-Kreis	10 563	65830
15 1 54 016	Krina	Bitterfeld	782	06774
13 0 54 059	Krinitz	Ludwigslust	145	19294
14 3 74 180	Krippenhna	Delitzsch	485	04838
14 2 87 200	Krippen	Sächsische Schweiz	699	01814
13 0 51 040	Kritznow	Bad Doberan	2 657	18198
13 0 60 042	Kritzow	Parchim	589	19386
16 0 75 129	Krölpa	Saale-Orla-Kreis	3 361	07387
09 2 74 145	Kröning	Landshut	1 820	84178
13 0 51 041	Kröpelin, Stadt	Bad Doberan	4 285	18236
01 0 53 072	Kröppelshagen-Fahrendorf	Herzogtum Lauenburg	1 038	21529
07 3 40 026	Kröppen	Südwestpfalz	787	66957
13 0 59 046	Kröslin	Ostvorpommern	1 853	17440
07 2 31 072	Kröv	Bernkastel-Wittlich	2 380	54536
01 0 58 091	Krogaspe	Rendsburg-Eckernförde	430	24644

1) * Bedeutet, daß die Gemeinde mehrere Postleitzahlen hat;
die hier genannte Zahl ist diejenige des Verwaltungssitzes der Gemeinde.

4 Gemeinden in alphabetischer Ordnung mit Schlüsselnummer,
Bevölkerung und Postleitzahl am 31.12.1998

K

Schlüssel- nummer	Gemeinde	Kreis/Landkreis	Bevöl- kerung	Post- leit- zahl 1)
12 0 73 352	Krohnhorst	Uckermark	128	17268
01 0 57 040	Krokau	Plön	341	24217
16 0 61 062	Krombach	Eichsfeld	223	37308
09 6 71 138	Krombach	Aschaffenburg	2 164	63829
14 2 84 190	Kromlau	Niederschles. Oberlausitzkreis ..	312	02953
16 0 71 048	Kromsdorf	Weimarer Land	1 548	99441
09 4 76 145	Kronach, Stadt	Kronach	18 287	96317
08 2 15 039	Kronau	Karlsruhe	5 416	76709
06 4 34 006	Kronberg im Taunus, Stadt	Hochtaunuskreis	17 666	61476
09 7 78 161	Kronburg	Unterallgäu	1 676	87758
01 0 51 062	Kronprinzenkoog	Dithmarschen	980	25709
01 0 59 136	Kronsgaard	Schleswig-Flensburg	262	24395
01 0 58 092	Kronshagen	Rendsburg-Eckernförde	12 295	24119
01 0 61 058	Kronsmoor	Steinburg	206	25597
07 1 34 048	Kronweiler	Birkenfeld	388	55767
01 0 59 053	Kropp	Schleswig-Flensburg	6 344	24848
07 1 43 250	Kroppach	Westerwaldkreis	619	57612
12 0 66 168	Kroppen	Oberspreewald-Lausitz	828	01945
15 3 55 034	Kroppenstedt, Stadt	Bördekreis	1 785	39397
15 1 71 033	Kropstädt	Wittenberg	1 429	06895
15 2 65 024	Krosigk	Saalkreis	901	06193
14 3 74 190	Krostitz	Delitzsch	3 069	04509
07 3 36 054	Krottelbach	Kusel	764	66909
15 3 55 035	Krottorf	Bördekreis	576	39387
07 2 32 069	Kruchten	Bitburg-Prüm	399	54675
13 0 52 046	Kruckow	Demmin	352	17129
15 3 63 072	Krüden	Stendal	760	39615
07 1 43 041	Krümml	Westerwaldkreis	311	56244
09 1 80 122	Krün	Garmisch-Partenkirchen	1 930	82494
15 3 58 032	Krüssau	Jerichower Land	286	39291
01 0 53 073	Krüzen	Herzogtum Lauenburg	308	21483
07 1 37 057	Kruft	Mayen-Koblenz	3 998	56642
12 0 61 272	Krugau	Dahme-Spreewald	244	15913
12 0 64 256	Krüge/Gersdorf	Märkisch-Oderland	514	16259
13 0 62 029	Krugsdorf	Uecker-Randow	377	17309

1) * Bedeutet, daß die Gemeinde mehrere Postleitzahlen hat;
die hier genannte Zahl ist diejenige des Verwaltungssitzes der Gemeinde.

4 Gemeinden in alphabetischer Ordnung mit Schlüsselnummer,
Bevölkerung und Postleitzahl am 31.12.1998

K

Schlüssel- nummer	Gemeinde	Kreis/Landkreis	Bevöl- kerung	Post- leit- zahl 1)
13 0 56 033	Krukow	Müritz	162	17217
01 0 53 074	Krukow	Herzogtum Lauenburg	193	21483
09 7 74 150	Krumbach (Schwaben), Stadt	Günzburg	12 522	86381
14 1 81 220	Krumhermersdorf	Mittlerer Erzgebirgskreis	1 784	09434
01 0 57 041	Krummbek	Plön	306	24217
07 1 34 049	Krummenau	Birkenfeld	138	55483
03 3 59 030	Krummendeich	Stade	542	21732
01 0 61 059	Krummendiek	Steinburg	51	25554
09 3 77 132	Krummennaab	Tirschenreuth	1 766	92703
12 0 60 112	Krummensee	Barnim	314	16356
01 0 53 075	Krummesse	Herzogtum Lauenburg	1 388	23628
03 4 52 014	Krummhörn	Aurich	13 136	26736
13 0 59 047	Krummin	Ostvorpommern	239	17440
01 0 58 093	Krummvisch	Rendsburg-Eckernförde	699	24796
15 2 61 030	Krumpa	Merseburg-Querfurt	1 225	06242
01 0 51 063	Krumstedt	Dithmarschen	539	25727
07 1 32 065	Krunkei	Altenkirchen (Westerwald)	611	56593
13 0 59 048	Krusenfelde	Ostvorpommern	206	17391
13 0 58 059	Krusenhagen	Nordwestmecklenburg	535	23974
13 0 55 039	Kublank	Mecklenburg-Strelitz	330	17349
14 2 72 210	Kubschütz	Bautzen	3 390	02627
13 0 53 044	Kuchelmiß	Güstrow	897	18292
08 1 17 033	Kuchen	Göppingen	5 723	73329
01 0 53 076	Kuddewörde	Herzogtum Lauenburg	1 275	22958
01 0 51 064	Kuden	Dithmarschen	671	25712
01 0 61 060	Kudensee	Steinburg	175	25572
09 7 71 144	Kühbach, Markt	Aichach-Friedberg	3 738	86556
16 0 76 038	Kühndorf	Greiz	80	07980
09 7 72 166	Kühnenthal	Augsburg	744	86707
13 0 51 042	Kühlungsborn, Stadt	Bad Doberan	7 243	18225
16 0 66 038	Kühndorf	Schmalkalden-Meiningen	1 197	98547
01 0 57 042	Kühren	Plön	686	24211
14 3 83 180	Kühren-Burkartshain	Muldentalkreis	3 043	04808
03 3 52 028	Kührstedt	Cuxhaven	1 130	27624
01 0 53 077	Kühsen	Herzogtum Lauenburg	417	23898

1) * Bedeutet, daß die Gemeinde mehrere Postleitzahlen hat;
die hier genannte Zahl ist diejenige des Verwaltungssitzes der Gemeinde.

4 Gemeinden in alphabetischer Ordnung mit Schlüsselnummer,
Bevölkerung und Postleitzahl am 31.12.1998

K

Schlüssel- nummer	Gemeinde	Kreis/Landkreis	Bevöl- kerung	Post- leit- zahl 1)
01 0 60 051	Kükels	Segeberg	430	23829
16 0 61 063	Küllstedt	Eichsfeld	1 657	37359
08 1 28 064	Külsheim, Stadt	Main-Tauber-Kreis	5 954	97900
07 1 40 076	Külz (Hunsrück)	Rhein-Hunsrück-Kreis	507	55471
07 1 40 077	Kümbdchen	Rhein-Hunsrück-Kreis	445	55471
09 3 71 136	Kümmersbruck	Amberg-Weizsach	10 221	92245
12 0 61 276	Kümmritz	Dahme-Spreewald	115	15938
06 6 31 017	Künzell	Fulda	15 991	36093
08 1 26 046	Künzelsau, Stadt	Hohenlohekreis	14 528	74653
09 2 71 128	Künzing	Deggendorf	3 116	94550
09 4 76 146	Küps, Markt	Kronach	8 118	96328
14 1 78 270	Kürbitz	Vogtlandkreis	700	08538
09 6 79 156	Kürnach	Würzburg	3 803	97273
08 2 15 040	Kürnbach	Karlsruhe	2 413	75057
05 3 78 012	Kürten	Rheinisch-Bergischer Kreis	19 443	51515
15 3 58 033	Küsel	Jerichower Land	132	39291
08 3 37 125	Küssaberg	Waldshut	5 475	79790
03 3 54 013	Küsten	Lüchow-Dannenberg	1 408	29482
12 0 64 266	Küstriner Vorland	Märkisch-Oderland	3 347	15328
13 0 57 052	Küstrow	Nordvorpommern	249	18356
15 2 65 025	Kütten	Saalkreis	442	06193
07 3 34 015	Kuhardt	Germersheim	1 831	76773
12 0 70 216	Kuhbier	Prignitz	234	16928
15 3 70 062	Kuhfelde	Altmarkkreis Salzwedel	494	29416
13 0 60 043	Kuhlen	Parchim	661	19412
15 3 63 073	Kuhlhausen	Stendal	194	39524
12 0 69 328	Kuhlowitz	Potsdam-Mittelmark	280	14806
13 0 57 050	Kuhlrade	Nordvorpommern	328	18311
07 1 43 251	Kuhnshöfen	Westerwaldkreis	164	56244
13 0 53 045	Kuhs	Güstrow	399	18276
12 0 70 220	Kuhsdorf	Prignitz	219	16928
13 0 54 060	Kuhstorf	Ludwigslust	825	19230
14 3 79 380	Kulkwitz	Leipziger Land	1 769	04420
09 3 77 133	Kulmain	Tirschenreuth	2 392	95508
09 4 77 128	Kulmbach, Stadt	Kulmbach	28 307	95326

1) * Bedeutet, daß die Gemeinde mehrere Postleitzahlen hat;
die hier genannte Zahl ist diejenige des Verwaltungssitzes der Gemeinde.

4 Gemeinden in alphabetischer Ordnung mit Schlüsselnummer,
Bevölkerung und Postleitzahl am 31.12.1998

K

Schlüssel- nummer	Gemeinde	Kreis/Landkreis	Bevöl- kerung	Post- leit- zahl 1)
01 0 53 078	Kulpin	Herzogtum Lauenburg	238	23911
09 2 74 146	Kumhausen	Landshut	4 266	84036
13 0 54 061	Kummer	Ludwigslust	594	19288
01 0 56 032	Kummerfeld	Pinneberg	1 854	25495
13 0 52 047	Kummerow	Demmin	736	17139
12 0 67 280	Kummerow	Oder-Spree	128	15848
13 0 57 051	Kummerow	Nordvorpommern	404	18442
12 0 67 284	Kummersdorf	Oder-Spree	439	15859
12 0 72 204	Kummersdorf-Alexandendorf	Teltow-Fläming	640	15806
12 0 72 208	Kummersdorf-Gut	Teltow-Fläming	458	15838
07 1 43 252	Kundert	Westerwaldkreis	280	57629
14 2 84 200	Kunnerwitz	Niederschles. Oberlausitzkreis ..	737	02829
12 0 70 224	Kunow	Prignitz	492	16866
15 3 70 063	Kunrau	Altmarkkreis Salzwedel	1 004	38486
09 4 74 145	Kunreuth	Forchheim	1 360	91358
09 4 77 129	Kupferberg, Stadt	Kulmbach	1 191	95362
08 1 26 047	Kupferzell	Hohenlohekreis	5 548	74635
08 2 16 024	Kuppenheim, Stadt	Rastatt	7 644	76456
13 0 60 044	Kuppentin	Parchim	231	19386
14 2 90 270	Kurort Hartha	Weißeritzkreis	2 957	01737
07 1 38 036	Kurtscheid	Neuwied	968	56581
12 0 65 176	Kurtschlag	Oberhavel	319	16792
13 0 53 046	Kurzen Trechow	Güstrow	380	18246
12 0 61 280	Kuschkow	Dahme-Spreewald	431	15910
07 3 36 055	Kusel, Stadt	Kusel	5 663	66869
15 3 70 064	Kusey	Altmarkkreis Salzwedel	949	38486
08 4 16 023	Kusterdingen	Tübingen	7 929	72127
03 3 59 031	Kutenholz	Stade	4 757	27449
09 7 72 167	Kutzenhausen	Augsburg	2 304	86500
16 0 64 038	Kutzleben	Unstrut-Hainich-Kreis	806	99955
07 2 32 070	Kyllburg, Stadt	Bitburg-Prüm	1 121	54655
07 2 32 071	Kyllburgweiler	Bitburg-Prüm	123	54655
12 0 68 264	Kyrnitz, Stadt	Ostprignitz-Ruppin	9 236	16866

1) * Bedeutet, daß die Gemeinde mehrere Postleitzahlen hat;
die hier genannte Zahl ist diejenige des Verwaltungssitzes der Gemeinde.

4 Gemeinden in alphabetischer Ordnung mit Schlüsselnummer,
Bevölkerung und Postleitzahl am 31.12.1998

L

Schlüssel- nummer	Gemeinde	Kreis/Landkreis	Bevöl- kerung	Post- leit- zahl 1)
L				
09 3 75 162	Laaber, Markt	Regensburg	5 170	93164
13 0 53 047	Laage, Stadt	Güstrow	5 610	18299
03 4 56 012	Laar	Grafschaft Bentheim	2 081	49824
16 0 74 049	Laasdorf	Saale-Holzland-Kreis	531	07646
12 0 70 228	Laaske	Prignitz	165	16949
12 0 70 232	Laaslich	Prignitz	234	19348
12 0 61 284	Laasow	Dahme-Spreewald	171	15913
12 0 66 172	Laasow	Oberspreewald-Lausitz	449	03205
03 2 53 008	Laatzten, Stadt	Hannover	37 905	30880
01 0 53 079	Labenz	Herzogtum Lauenburg	693	23898
09 2 78 144	Laberweinting	Straubing-Bogen	3 416	84082
01 0 57 043	Laboe	Plön	5 056	24235
15 1 71 034	Labrun	Wittenberg	136	06922
09 7 78 162	Lachen	Unterallgäu	1 251	87760
03 3 51 016	Lachendorf	Celle	5 328	29331
05 5 66 032	Ladbergen	Steinfurt	6 273	49549
12 0 60 116	Ladeburg	Barnim	1 647	16321
15 1 51 030	Ladeburg	Anhalt-Zerbst	328	39279
01 0 54 073	Ladelund	Nordfriesland	1 468	25926
08 2 26 038	Ladenburg, Stadt	Rhein-Neckar-Kreis	11 528	68526
01 0 61 061	Lägerdorf	Steinburg	2 908	25566
03 4 54 026	Lähden	Emsland	4 271	49774
05 5 66 036	Laer	Steinfurt	6 334	48366
13 0 56 036	Lärz	Müritz	632	17248
03 4 56 013	Lage	Grafschaft Bentheim	969	49828
05 7 66 040	Lage, Stadt	Lippe	36 043	32791
15 3 70 065	Lagendorf	Altmarkkreis Salzwedel	584	29413
03 4 54 027	Lahn	Emsland	868	49757
06 5 32 015	Lahnau	Lahn-Dill-Kreis	8 663	35633
07 1 41 075	Lahnstein, Stadt	Rhein-Lahn-Kreis	18 896	56112
06 5 34 012	Lahnthal	Marburg-Biedenkopf	6 654	35094
07 1 35 050	Lahr	Cochem-Zell	189	56288
07 2 32 072	Lahr	Bitburg-Prüm	188	54675
08 3 17 065	Lahr/ Schwarzwald, Stadt	Ortenaukreis	42 178	77933

1) * Bedeutet, daß die Gemeinde mehrere Postleitzahlen hat;
die hier genannte Zahl ist diejenige des Verwaltungssitzes der Gemeinde.

4 Gemeinden in alphabetischer Ordnung mit Schlüsselnummer,
Bevölkerung und Postleitzahl am 31.12.1998

L

Schlüssel- nummer	Gemeinde	Kreis/Landkreis	Bevöl- kerung	Post- leitzahl 1)
03 1 57 004	Lahstedt	Peine	10 620	31246
08 4 25 071	Laichingen, Stadt	Alb-Donau-Kreis	10 547	89150
13 0 53 048	Lalendorf	Güstrow	1 592	18279
09 2 71 130	Lalling	Deggendorf	1 609	94551
09 3 72 138	Lam, Markt	Cham	2 988	93462
07 2 32 254	Lambertsberg	Bitburg-Prüm	338	54649
07 3 32 032	Lambrecht (Pfalz), Stadt	Bad Dürkheim	4 202	67466
13 0 51 043	Lambrechtshagen	Bad Doberan	2 830	18069
07 3 35 201	Lamsborn	Kaiserslautern	840	66894
07 3 38 016	Lamsheim	Ludwigshafen	5 754	67245
09 7 77 145	Lamerdingen	Ostallgäu	1 713	86862
01 0 57 044	Lammershagen	Plön	294	24238
07 2 35 072	Lampaden	Trier-Saarburg	537	54316
06 4 31 013	Lampertheim, Stadt	Bergstraße	32 075	68623
14 2 85 130	Lampertswalde	Riesa-Großenhain	1 870	01561
12 0 61 288	Lamsfeld-Groß Liebitz	Dahme-Spreewald	167	15913
03 2 54 023	Lamspringe, Flecken	Hildesheim	3 379	31195
03 3 52 029	Lamstedt	Cuxhaven	3 264	21769
13 0 61 020	Lancken-Granitz	Rügen	356	18586
09 2 79 122	Landau a.d. Isar, Stadt	Dingolfing-Landau	12 739	94405
07 3 13 000	Landau in der Pfalz, Stadt	Kreisfreie Stadt	40 497	76829
09 7 74 151	Landensberg	Günzburg	697	89361
03 2 56 017	Landesbergen	Nienburg (Weser)	2 845	31628
12 0 73 360	Landin	Uckermark	533	16278
12 0 63 172	Landin	Havelland	98	14715
07 1 35 051	Landkern	Cochem-Zell	816	56814
01 0 55 026	Landkirchen auf Fehmarn	Ostholstein	2 358	23769
03 1 52 015	Landolfshausen	Göttingen	1 259	37136
01 0 61 062	Landrecht	Steinburg	139	25554
09 1 81 130	Landsberg a. Lech, Stadt	Landsberg a. Lech	25 144	86899
15 2 65 026	Landsberg, Stadt	Saalkreis	4 596	06188
09 1 79 132	Landsberied	Fürstenfeldbruck	1 123	82290
07 2 31 503	Landscheid	Bernkastel-Wittlich	2 186	54526
01 0 61 063	Landscheide	Steinburg	265	25572
09 2 61 000	Landshut, Stadt	Kreisfreie Stadt	58 420	84028 *

1) * Bedeutet, daß die Gemeinde mehrere Postleitzahlen hat;
die hier genannte Zahl ist diejenige des Verwaltungssitzes der Gemeinde.

4 Gemeinden in alphabetischer Ordnung mit Schlüsselnummer,
Bevölkerung und Postleitzahl am 31.12.1998

L

Schlüssel- nummer	Gemeinde	Kreis/Landkreis	Bevöl- kerung	Post- leit- zahl 1)
07 3 35 022	Landstuhl, Sickingenstadt	Kaiserslautern	9 289	66849
03 2 54 024	Landwehr	Hildesheim	652	31087
14 1 78 280	Landwüst	Vogtlandkreis	358	08258
01 0 59 137	Langballig	Schleswig-Flensburg	1 273	24977
09 2 76 129	Langdorf	Regen	2 002	94264
14 2 92 265	Langebrück	Kamenz	4 075	01465
01 0 56 034	Langein	Pinneberg	524	25485
15 3 69 018	Langein	Wernigerode	1 145	38871
03 1 53 007	Langelshelm, Stadt	Goslar	13 731	38685
03 4 54 028	Langen	Emsland	1 301	49838
12 0 68 268	Langen	Ostprignitz-Ruppin	425	16818
06 4 38 006	Langen (Hessen), Stadt	Offenbach	34 396	63225
13 0 60 045	Langen Brütz	Parchim	522	19067
13 0 60 046	Langen Jarchow	Parchim	264	19412
03 3 52 030	Langen, Stadt	Cuxhaven	17 625	27607
09 5 77 148	Langenaltheim	Weißenburg-Gunzenhausen	2 511	91799
15 3 70 066	Langenapel	Altmarkkreis Salzwedel	284	29413
08 4 35 030	Langenargen	Bodenseekreis	7 116	88085
14 1 77 250	Langenau	Freiberg	2 787	09636
08 4 25 072	Langenau, Stadt	Alb-Donau-Kreis	13 348	89129
09 1 78 138	Langenbach	Freising	3 570	85416
07 3 36 056	Langenbach	Kusel	523	66909
07 1 43 253	Langenbach bei Kirburg	Westerwaldkreis	1 051	57520
05 7 54 024	Langenberg	Gütersloh	7 915	33449
14 1 93 190	Langenbernsdorf	Zwickauer Land	4 094	08428
15 2 65 027	Langenbogen	Saalkreis	1 935	06179
08 1 25 113	Langenbrettach	Heilbronn	3 265	74243
08 1 27 047	Langenburg, Stadt	Schwäbisch Hall	1 912	74595
15 2 56 051	Langendorf	Burgenthalkreis	713	06729
15 2 68 013	Langendorf	Weißenfels	2 542	06667
03 3 54 014	Langendorf	Lüchow-Dannenberg	714	29484
15 2 61 031	Langeneichstädt	Merseburg-Querfurt	1 664	06268
08 4 26 067	Langenenslingen	Biberach	3 514	88515
01 0 54 074	Langeneß	Nordfriesland	123	25863
07 1 37 060	Langenfeld	Mayen-Koblenz	792	56729

1) * Bedeutet, daß die Gemeinde mehrere Postleitzahlen hat;
die hier genannte Zahl ist diejenige des Verwaltungssitzes der Gemeinde.

4 Gemeinden in alphabetischer Ordnung mit Schlüsselnummer,
Bevölkerung und Postleitzahl am 31.12.1998

L

Schlüssel- nummer	Gemeinde	Kreis/Landkreis	Bevöl- kerung	Post- leitz- zahl 1)
09 5 75 138	Langenfeld	Neustadt a.d.Aisch-Bad Windsheim	991	91474
05 1 58 020	Langenfeld (Rheinland), Stadt ..	Mettmann	58 249	40764
13 0 60 047	Langenhagen	Parchim	161	19399
03 2 53 009	Langenhagen, Stadt	Hannover	49 167	30853 *
07 1 43 254	Langenhahn	Westerwaldkreis	1 410	56459
14 2 87 210	Langenhennersdorf	Sächsische Schweiz	1 069	01819
01 0 54 075	Langenhorn	Nordfriesland	3 006	25842
01 0 53 080	Langenlehsten	Herzogtum Lauenburg	144	21514
16 0 77 023	Langenleuba-Niederhain	Altenburger Land	2 171	04618
07 1 33 054	Langenlonsheim	Bad Kreuznach	3 547	55450
09 1 85 143	Langenmosen	Neuburg-Schrobenhausen	1 430	86571
09 7 72 168	Langenneufnach ..	Augsburg	1 639	86863
16 0 75 054	Langenorla	Saale-Orla-Kreis	1 669	07381
09 1 77 126	Langenpreising	Erding	2 323	85465
15 3 63 074	Langensalzwedel	Stendal	180	39590
07 1 41 076	Langenscheid	Rhein-Lahn-Kreis	532	65558
06 4 35 017	Langenselbold, Stadt	Main-Kinzig-Kreis	12 519	63505
09 4 74 146	Langensendelbach	Forchheim	2 780	91094
15 3 57 022	Langenstein	Halberstadt	1 990	38895
14 1 82 230	Langensteinbach	Mittweida	2 372	04657
07 1 33 055	Langenthal	Bad Kreuznach	106	55569
15 3 55 036	Langenweddingen	Bördekreis	2 441	39171
14 1 93 205	Langenweißbach ..	Zwickauer Land	3 123	08121
16 0 76 039	Langenwetzendorf	Greiz	3 986	07957
16 0 76 041	Langenwolschendorf	Greiz	1 040	07937
09 5 73 120	Langenzenn, Stadt	Fürth	10 546	90579
03 4 62 007	Langeoog	Wittmund	2 042	26465
09 7 72 170	Langerringen	Augsburg	3 527	86853
05 3 58 032	Langerwehe	Düren	13 426	52379
12 0 69 332	Langerwisch	Potsdam-Mittelmark	1 508	14557
12 0 67 288	Langewahl	Oder-Spree	715	15518
16 0 70 032	Langewiesen, Stadt	Ilm-Kreis	3 745	98704
09 5 71 170	Langfurth	Ansbach	2 143	91731
06 5 31 009	Langgöns	Gießen	11 742	35428
13 0 53 049	Langhagen	Güstrow	853	18279

1) * Bedeutet, daß die Gemeinde mehrere Postleitzahlen hat;
die hier genannte Zahl ist diejenige des Verwaltungssitzes der Gemeinde.

4 Gemeinden in alphabetischer Ordnung mit Schlüsselnummer,
Bevölkerung und Postleitzahl am 31.12.1998

L

Schlüssel- nummer	Gemeinde	Kreis/Landkreis	Bevöl- kerung	Post- leit- zahl 1)
03 3 51 017	Langlingen	Celle	2 285	29364
09 2 73 141	Langquaid, Markt	Kelheim	4 775	84085
07 1 37 061	Langscheid	Mayen-Koblenz	95	56729
13 0 57 053	Langsdorf	Nordvorpommern	312	18334
01 0 59 138	Langstedt	Schleswig-Flensburg	925	24852
07 2 35 073	Langsur	Trier-Saarburg	1 636	54308
16 0 64 039	Langula	Unstrut-Hainich-Kreis	1 205	99986
01 0 58 094	Langwedel	Rendsburg-Eckernförde	1 301	24631
03 3 61 006	Langwedel, Flecken	Verden	13 943	27299
09 7 72 171	Langweid a. Lech	Augsburg	7 017	86462
07 3 36 057	Langweiler	Kusel	282	67746
07 1 34 502	Langweiler	Birkenfeld	309	55758
07 3 35 202	Langwieden	Kaiserslautern	265	66894
01 0 53 081	Lankau	Herzogtum Lauenburg	503	23881
12 0 60 120	Lanke	Barnim	643	16359
13 0 56 034	Lansen	Müritz	255	17192
12 0 70 236	Lanz	Prignitz	951	19309
01 0 53 082	Lanze	Herzogtum Lauenburg	268	21483
13 0 56 035	Lapitz	Müritz	142	17217
09 3 75 165	Lappersdorf, Markt	Regensburg	12 151	93138
01 0 62 089	Lasbek	Stormarn	1 177	23847
07 2 32 255	Lascheid	Bitburg-Prüm	87	54597
07 2 32 256	Lasel	Bitburg-Prüm	353	54612
13 0 54 062	Lassahn	Ludwigslust	523	19246
13 0 59 049	Lassan, Stadt	Ostvorpommern	1 609	17440
03 4 53 009	Lastруп	Cloppenburg	6 422	49688
15 1 53 017	Latdorf	Bernburg	831	06408
01 0 60 052	Latendorf	Segeberg	566	24598
03 4 54 029	Lathen	Emsland	5 486	49762
07 1 40 079	Laubach	Rhein-Hunsrück-Kreis	469	56288
07 1 35 052	Laubach	Cochem-Zell	1 088	56759
06 5 31 010	Laubach, Stadt	Gießen	10 561	35321
09 7 78 163	Lauben	Unterallgäu	1 270	87761
09 7 80 125	Lauben	Oberallgäu	3 054	87493
07 1 33 056	Laubenheim	Bad Kreuznach	826	55452

1) * Bedeutet, daß die Gemeinde mehrere Postleitzahlen hat;
die hier genannte Zahl ist diejenige des Verwaltungssitzes der Gemeinde.

4 Gemeinden in alphabetischer Ordnung mit Schlüsselnummer,
Bevölkerung und Postleitzahl am 31.12.1998

L

Schlüssel- nummer	Gemeinde	Kreis/Landkreis	Bevöl- kerung	Post- leit- zahl 1)
12 0 71 260	Laubsdorf	Spree-Neiße	523	03058
12 0 71 264	Laubst	Spree-Neiße	297	03116
14 2 92 270	Laubusch	Kamenz	2 730	02991
16 0 67 042	Laucha	Gotha	526	99880
15 2 56 052	Laucha an der Unstrut, Stadt ...	Burgenlandkreis	2 807	06636
12 0 66 176	Lauchhammer, Stadt	Oberspreewald-Lausitz	21 684	01979
08 1 36 038	Lauchheim, Stadt	Ostalbkreis	4 414	73466
08 3 37 065	Lauchringen	Waldshut	6 980	79787
16 0 63 048	Lauchröden	Wartburgkreis	1 077	99819
08 1 28 139	Lauda-Königshofen, Stadt	Main-Tauber-Kreis	15 388	97922
08 2 26 040	Laudenbach	Rhein-Neckar-Kreis	5 673	69514
09 6 76 135	Laudenbach	Miltenberg	1 350	63925
07 1 40 080	Laudert	Rhein-Hunsrück-Kreis	436	56291
03 2 57 018	Lauenau, Flecken	Schaumburg	3 825	31867
03 3 57 033	Lauenbrück	Rotenburg (Wümme)	1 979	27389
01 0 53 083	Lauenburg/ Elbe, Stadt	Herzogtum Lauenburg	11 859	21481
03 2 55 026	Lauenförde, Flecken	Holzminde	2 752	37697
03 2 57 019	Lauenhagen	Schaumburg	1 466	31714
14 1 93 210	Lauenhain	Zwickauer Land	705	08439
14 1 82 240	Lauenhain-Tanneberg	Mittweida	1 181	09648
08 3 17 068	Lauf	Ortenaukreis	3 922	77886
09 5 74 138	Lauf a.d. Pegnitz, Stadt	Nürnberger Land	25 400	91207
09 6 71 139	Laufach	Aschaffenburg	5 221	63846
07 2 31 074	Laufeld	Bernkastel-Wittlich	495	54533
09 1 72 122	Laufen, Stadt	Berchtesgadener Land	6 179	83410
08 3 37 066	Laufenburg (Baden), Stadt	Waldshut	8 423	79725
07 1 40 081	Laufersweiler	Rhein-Hunsrück-Kreis	843	55487
08 1 25 056	Lauffen am Neckar, Stadt	Heilbronn	10 953	74348
09 7 73 143	Laugna	Dillingen a.d. Donau	1 524	86502
09 7 73 144	Lauingen (Donau), Stadt	Dillingen a.d. Donau	10 862	89415
07 3 32 033	Laumersheim	Bad Dürkheim	912	67229
07 2 32 258	Lauperath	Bitburg-Prüm	126	54649
08 4 26 070	Laupheim, Stadt	Biberach	18 316	88471
07 1 41 077	Laurenburg	Rhein-Lahn-Kreis	368	56379
14 3 89 160	Lausa	Torgau-Oschatz	316	04874

1) * Bedeutet, daß die Gemeinde mehrere Postleitzahlen hat;
die hier genannte Zahl ist diejenige des Verwaltungssitzes der Gemeinde.

4 Gemeinden in alphabetischer Ordnung mit Schlüsselnummer,
Bevölkerung und Postleitzahl am 31.12.1998

L

Schlüssel- nummer	Gemeinde	Kreis/Landkreis	Bevöl- kerung	Post- leit- zahl 1)
16 0 72 011	Lauscha, Stadt	Sonneberg	4 430	98724
07 1 33 057	Lauschied	Bad Kreuznach	627	55568
16 0 75 056	Lausnitz b. Neustadt an der Orla	Saale-Orla-Kreis	371	07806
16 0 73 045	Lausnitz b. Pößneck	Saalfeld-Rudolstadt	161	07387
14 3 74 200	Laußig	Delitzsch	2 441	04838
14 2 92 280	Laußnitz	Kamenz	2 079	01936
14 2 92 290	Lauta, Stadt	Kamenz	6 839	02991
08 3 17 067	Lautenbach	Ortenaukreis	1 923	77794
09 4 71 152	Lauter	Bamberg	1 103	96169
14 1 91 190	Lauter/Sa., Stadt	Aue-Schwarzenberg	5 255	08312
08 4 25 073	Lauterach	Alb-Donau-Kreis	613	89584
08 3 25 036	Lauterbach	Rottweil	3 366	78730
16 0 63 049	Lauterbach	Wartburgkreis	633	99826
06 5 35 011	Lauterbach (Hessen), Kreisstadt	Vogelsbergkreis	14 638	36341
07 3 36 058	Lauterecken, Stadt	Kusel	2 404	67742
09 3 73 140	Lauterhofen, Markt	Neumarkt i.d. OPf.	3 568	92283
07 3 33 041	Lautersheim	Donnersbergkreis	648	67308
08 1 17 061	Lautenstein, Stadt	Göppingen	2 858	73111
07 1 41 078	Lautert	Rhein-Lahn-Kreis	226	56355
09 4 73 141	Lautental	Coburg	3 963	96486
06 4 31 014	Lautental (Odenwald)	Bergstraße	7 278	64686
06 5 35 012	Lautental (Vogelsberg)	Vogelsbergkreis	2 709	36369
09 7 78 164	Lautrach	Unterallgäu	1 143	87763
07 1 43 255	Lautzenbrücken	Westerwaldkreis	424	56472
07 1 40 082	Lautzenhausen	Rhein-Hunsrück-Kreis	395	55483
14 2 86 210	Lawalde	Löbau-Zittau	2 171	02708
12 0 67 292	Lawitz	Oder-Spree	621	15898
10 0 44 112	Lebach, Stadt	Saarlouis	21 679	66822
13 0 62 030	Lebehn	Uecker-Randow	166	17322
15 1 53 018	Lebendorf	Bernburg	1 050	06420
15 1 71 035	Lebien	Wittenberg	437	06922
01 0 57 045	Lebrade	Plön	619	24306
12 0 64 268	Lebus, Stadt	Märkisch-Oderland	2 580	15326
12 0 62 288	Lebusa	Elbe-Elster	444	04936
09 7 77 147	Lechbruck	Ostallgäu	2 518	86983

1) * Bedeutet, daß die Gemeinde mehrere Postleitzahlen hat;
die hier genannte Zahl ist diejenige des Verwaltungssitzes der Gemeinde.

4 Gemeinden in alphabetischer Ordnung mit Schlüsselnummer,
Bevölkerung und Postleitzahl am 31.12.1998

L

Schlüssel- nummer	Gemeinde	Kreis/Landkreis	Bevöl- kerung	Post- leit- zahl 1)
01 0 54 076	Leck	Nordfriesland	7 546	25917
16 0 76 042	Lederhose	Greiz	323	07589
12 0 65 180	Leegebruch	Oberhavel	6 113	16767
03 4 57 013	Leer (Ostfriesland), Stadt	Leer	33 437	26789
03 2 56 018	Leese	Nienburg (Weser)	1 779	31633
12 0 61 296	Leeskow	Dahme-Spreewald	96	15868
15 1 71 036	Leetza	Wittenberg	409	06895
03 4 52 015	Leezdorf	Aurich	2 028	26529
01 0 60 053	Leezen	Segeberg	1 573	23816
13 0 60 048	Leezen	Parchim	2 112	19067
09 7 78 165	Legau, Markt	Unterallgäu	2 989	87764
12 0 70 240	Legde	Prignitz	490	19336
05 5 54 036	Legden	Borken	6 310	48739
03 4 54 030	Lehe	Emsland	881	26892
01 0 51 065	Lehe	Dithmarschen	1 074	25774
16 0 74 051	Lehesten	Saale-Holzland-Kreis	793	07778
16 0 73 046	Lehesten, Stadt	Saalfeld-Rudolstadt	2 260	07349
07 1 37 504	Lenmen	Mayen-Koblenz	1 436	56332
01 0 57 046	Lehmkuhlen	Plön	1 435	24211
01 0 53 084	Lehmrade	Herzogtum Lauenburg	410	23883
12 0 69 336	Lehnin	Potsdam-Mittelmark	3 096	14797
12 0 65 184	Lehnitz	Oberhavel	2 419	16565
12 0 69 340	Lehnsdorf	Potsdam-Mittelmark	134	14823
16 0 71 049	Lehnstedt	Weimarer Land	343	99441
09 5 71 171	Lehrberg, Markt	Ansbach	2 871	91611
03 1 54 014	Lehre	Helmstedt	11 489	38165
08 1 25 057	Lehrensteinsfeld	Heilbronn	1 723	74251
03 2 53 010	Lehrte, Stadt	Hannover	42 888	31275
13 0 54 063	Lehsen	Ludwigslust	316	19243
12 0 61 300	Leibchel	Dahme-Spreewald	183	15913
08 4 37 072	Leibertingen	Sigmaringen	2 231	88637
09 2 78 146	Leiblfing	Straubing-Bogen	3 767	94339
12 0 61 304	Leibsch	Dahme-Spreewald	237	15910
05 3 78 016	Leichlingen (Rheinland), Stadt	Rheinisch-Bergischer Kreis	26 735	42799
07 2 32 259	Leidenborn	Bitburg-Prüm	189	54619

1) * Bedeutet, daß die Gemeinde mehrere Postleitzahlen hat;
die hier genannte Zahl ist diejenige des Verwaltungssitzes der Gemeinde.

4 Gemeinden in alphabetischer Ordnung mit Schlüsselnummer,
Bevölkerung und Postleitzahl am 31.12.1998

L

Schlüssel- nummer	Gemeinde	Kreis/Landkreis	Bevöl- kerung	Post- leit- zahl 1)
09 6 76 136	Leidersbach	Miltenberg	4 750	63849
03 1 51 015	Leifende	Gifhorn	4 047	38542
07 1 31 044	Leimbach	Ahrweiler	593	53518
16 0 63 051	Leimbach	Wartburgkreis	1 906	36433
07 2 32 073	Leimbach	Bitburg-Prüm	64	54673
15 2 61 032	Leimbach	Merseburg-Querfurt	380	06268
07 3 40 027	Leimen	Südwestpfalz	1 068	66978
08 2 26 041	Leimen, Stadt	Rhein-Neckar-Kreis	25 720	69181
07 3 34 016	Leimersheim	Germersheim	2 605	76774
09 6 79 200	Leinach	Würzburg	3 213	97274
16 0 67 083	Leinatal	Gotha	3 942	99880
09 5 74 139	Leinburg	Nürnberger Land	6 295	91227
16 0 61 064	Leinefelde, Stadt	Eichsfeld	14 715	37327
08 1 16 078	Leinefelden-Echterdingen, Stadt	Esslingen	35 490	70771
08 1 25 058	Leingarten	Heilbronn	9 574	74211
07 1 40 084	Leiningen	Rhein-Hunsrück-Kreis	625	56291
07 3 37 051	Leinsweiler	Südliche Weinstraße	422	76829
08 1 36 040	Leinzell	Ostalbkreis	2 422	73575
15 1 71 037	Leipa	Wittenberg	99	06917
12 0 66 180	Leipe	Oberspreewald-Lausitz	168	03226
09 7 74 155	Leipheim, Stadt	Günzburg	6 506	89340
14 2 92 300	Leippe-Torno	Kamenz	1 456	02991
14 3 65 000	Leipzig, Stadt	Kreisfreie Stadt	437 101	04109 *
07 1 34 050	Leisel	Birkenfeld	574	55767
15 2 56 053	Leislau	Burgenlandkreis	314	06618
14 3 75 090	Leisnig, Stadt	Döbeln	7 805	04703
15 2 68 014	Leißling	Weißenfels	1 537	06667
12 0 67 296	Leißnitz	Oder-Spree	372	15848
15 1 51 031	Leitzkau	Anhalt-Zerbst	1 234	39279
07 1 34 051	Leitzweiler	Birkenfeld	122	55779
07 2 35 074	Leiwen	Trier-Saarburg	1 512	54340
13 0 56 037	Leizen	Müritz	278	17209
13 0 53 050	Leikendorf	Güstrow	713	17168
07 3 40 028	Lemberg	Südwestpfalz	4 301	66969
03 2 51 022	Lembruch	Diepholz	1 035	49459

1) * Bedeutet, daß die Gemeinde mehrere Postleitzahlen hat;
die hier genannte Zahl ist diejenige des Verwaltungssitzes der Gemeinde.

4 Gemeinden in alphabetischer Ordnung mit Schlüsselnummer,
Bevölkerung und Postleitzahl am 31.12.1998

L

Schlüssel- nummer	Gemeinde	Kreis/Landkreis	Bevöl- kerung	Post- leit- zahl 1)
03 2 51 023	Lemförde, Flecken	Diepholz	2 649	49448
05 7 66 044	Lemgo, Stadt	Lippe	41 857	32657
03 3 54 015	Lengow	Lüchow-Dannenberg	1 529	29485
12 0 73 364	Lemmersdorf	Uckermark	635	17337
16 0 75 057	Lemnitz	Saale-Orla-Kreis	412	07819
03 4 61 006	Lemwerder	Wesermarsch	7 348	27809
09 1 77 127	Lengdorf	Erding	2 372	84435
03 1 57 005	Lengede	Peine	11 719	38268
15 2 66 025	Lengefeld	Sangerhausen	783	06528
14 1 81 240	Lengefeld, Stadt	Mittlerer Erzgebirgskreis	3 018	09514
03 3 57 034	Lengenbostel	Rotenburg (Wümme)	416	27419
16 0 64 042	Lengenfeld unterm Stein	Unstrut-Hainich-Kreis	1 426	99976
14 1 78 290	Lengenfeld, Stadt	Vogtlandkreis	7 598	08485
09 7 77 149	Lengenwang	Ostallgäu	1 342	87663
03 4 54 031	Lengerich	Emsland	2 643	49838
05 5 66 040	Lengerich, Stadt	Steinfurt	22 061	49525
16 0 69 026	Lengfeld	Hildburghausen	534	98660
09 1 73 135	Lenggries	Bad Tölz-Wolfratshausen	9 252	83661
03 2 55 027	Lenne	Holzminde	791	37627
05 9 66 020	Lennestadt, Stadt	Olpe	27 846	57368
08 1 16 079	Lenningen	Esslingen	8 725	73252
01 0 55 027	Lensahn	Ostholstein	4 773	23738
16 0 61 065	Lenterode	Eichsfeld	290	37318
01 0 60 054	Lentförden	Segeberg	2 178	24632
09 1 76 143	Lenting	Eichstätt	4 642	85101
12 0 68 272	Lentzke	Ostprignitz-Ruppin	642	16833
14 2 85 140	Lenz	Riesa-Großenhain	632	01561
12 0 70 244	Lenzen (Elbe), Stadt	Prignitz	2 478	19309
08 3 15 068	Lenzkirch	Breisgau-Hochschwarzwald	4 932	79853
09 3 77 137	Leonberg	Tirschenreuth	1 059	95666
08 1 15 028	Leonberg, Stadt	Böblingen	43 916	71229
13 0 62 031	Leopoldshagen	Uecker-Randow	841	17375
05 7 66 048	Leopoldshöhe	Lippe	15 851	33818
15 3 70 067	Leppin	Altmarkkreis Salzwedel	444	39615
13 0 55 040	Leppin	Mecklenburg-Strelitz	566	17349

1) * Bedeutet, daß die Gemeinde mehrere Postleitzahlen hat;
die hier genannte Zahl ist diejenige des Verwaltungssitzes der Gemeinde.

4 Gemeinden in alphabetischer Ordnung mit Schlüsselnummer,
Bevölkerung und Postleitzahl am 31.12.1998

L

Schlüssel- nummer	Gemeinde	Kreis/Landkreis	Bevöl- kerung	Post- leit- zahl 1)
15 1 51 032	Leps	Anhalt-Zerbst	325	39264
12 0 64 273	Letschin	Märkisch-Oderland	3 150	15324
07 1 33 058	Lettweiler	Bad Kreuznach	227	67823
15 3 70 068	Letzlingen	Altmarkkreis Salzwedel	1 584	39638
14 2 80 190	Leuben-Schleinitz	Meißen	1 777	01623
14 1 78 300	Leubetha	Vogtlandkreis	210	08626
14 1 78 310	Leubnitz	Vogtlandkreis	739	08539
14 1 93 230	Leubnitz	Zwickauer Land	3 807	08412
14 1 77 260	Leubsdorf	Freiberg	4 177	09573
07 1 38 037	Leubsdorf	Neuwied	1 686	53547
09 3 74 132	Leuchtenberg, Markt	Neustadt a.d. Waldnaab	1 396	92705
12 0 64 276	Leuenberg	Märkisch-Oderland	355	16259
14 1 88 150	Leukersdorf/Erzgeb.	Stollberg	2 810	09387
06 5 32 016	Leun, Stadt	Lahn-Dill-Kreis	5 914	35638
15 2 61 033	Leuna, Stadt	Merseburg-Querfurt	7 621	06237
14 2 87 220	Leupoldishain	Sächsische Schweiz	566	01824
09 4 75 145	Leupoldsgrün	Hof	1 429	95191
13 0 54 064	Leussow	Ludwigslust	329	19288
09 4 74 147	Leutenbach	Forchheim	1 705	91359
08 1 19 042	Leutenbach	Rems-Murr-Kreis	10 721	71397
16 0 73 106	Leutenberg, Stadt	Saalfeld-Rudolstadt	2 704	07338
16 0 71 051	Leutenthal	Weimarer Land	271	99439
07 1 43 042	Leuterod	Westerwaldkreis	704	56244
16 0 66 039	Leutersdorf	Schmalkalden-Meiningen	317	98617
14 2 86 220	Leutersdorf	Löbau-Zittau	4 458	02794
09 5 71 174	Leutershausen, Stadt	Ansbach	5 618	91578
07 1 38 038	Leutesdorf	Neuwied	2 008	56599
12 0 71 272	Leuthen	Spree-Neiße	818	03058
08 4 36 055	Leutkirch im Allgäu, Stadt	Ravensburg	21 902	88299
13 0 59 050	Levenhagen	Ostvorpommern	399	17498
05 3 16 000	Leverkusen, Stadt	Kreisfreie Stadt	161 282	51373 *
13 0 53 051	Levitzow	Güstrow	255	17168
01 0 54 077	Lexgaard	Nordfriesland	72	25923
13 0 56 038	Lexow	Müritz	166	17213
12 0 64 280	Libbenichen	Märkisch-Oderland	427	15306

1) * Bedeutet, daß die Gemeinde mehrere Postleitzahlen hat;
die hier genannte Zahl ist diejenige des Verwaltungssitzes der Gemeinde.

4 Gemeinden in alphabetischer Ordnung mit Schlüsselnummer,
Bevölkerung und Postleitzahl am 31.12.1998

L

Schlüssel- nummer	Gemeinde	Kreis/Landkreis	Bevöl- kerung	Post- leit- zahl 1)
15 1 59 024	Libbesdorf	Köthen	426	06386
15 1 59 025	Libehna	Köthen	312	06369
06 5 31 011	Lich, Stadt	Gießen	13 352	35423
16 0 73 049	Lichte	Saalfeld-Rudolstadt	2 039	98739
14 1 82 250	Lichtenau	Mittweida	2 769	09244
09 5 71 175	Lichtenau, Markt	Ansbach	3 814	91586
08 2 16 028	Lichtenau, Stadt	Rastatt	4 971	77839
05 7 74 028	Lichtenau, Stadt	Paderborn	10 696	33165
14 2 92 310	Lichtenberg	Kamenz	1 812	01896
13 0 55 041	Lichtenberg	Mecklenburg-Strelitz	607	17259
14 1 77 270	Lichtenberg/Erzgeb.	Freiberg	3 168	09638
09 4 75 146	Lichtenberg, Stadt	Hof	1 188	95192
07 2 32 260	Lichtenborn ..	Bitburg-Prüm	408	54619
09 4 78 139	Lichtenfels, Stadt	Lichtenfels	21 510	96215
06 6 35 016	Lichtenfels, Stadt	Waldeck-Frankenberg	4 598	35104
16 0 73 051	Lichtenhain/Bergbahn	Saalfeld-Rudolstadt	368	98744
12 0 64 284	Lichtenow	Märkisch-Oderland	451	15345
08 4 15 092	Lichtenstein	Reutlingen	9 605	72805
14 1 73 130	Lichtenstein/Sa., Stadt	Chemnitzer Land	14 406	09350
14 1 93 250	Lichtentanne	Zwickauer Land	7 911	08115
08 1 16 037	Lichtenwald	Esslingen	2 564	73669
12 0 62 293	Lichterfeld-Schacksdorf	Elbe-Elster	1 410	03238
15 3 63 075	Lichterfelde	Stendal	354	39615
03 2 56 019	Liebenau, Flecken	Nienburg (Weser)	4 182	31618
06 6 33 016	Liebenau, Stadt	Kassel	3 728	34396
03 1 53 008	Liepenburg	Goslar	9 673	38704
16 0 75 058	Liebengrün	Saale-Orla-Kreis	487	07368
07 1 43 256	Liebenscheid	Westerwaldkreis	874	56479
16 0 70 033	Liebenstein	Ilm-Kreis	479	99330
12 0 65 188	Liebenthal	Oberhavel	234	16559
12 0 68 276	Liebenthal	Ostprignitz-Ruppin	244	16909
12 0 65 192	Liebenwalde, Stadt	Oberhavel	2 608	16559
12 0 61 308	Lieberose, Stadt	Dahme-Spreewald	1 678	15868
14 3 79 400	Liebertwolkwitz	Leipziger Land	5 251	04445
13 0 51 044	Lieblingshof	Bad Doberan	667	18196

1) * Bedeutet, daß die Gemeinde mehrere Postleitzahlen hat;
die hier genannte Zahl ist diejenige des Verwaltungssitzes der Gemeinde.

4 Gemeinden in alphabetischer Ordnung mit Schlüsselnummer,
Bevölkerung und Postleitzahl am 31.12.1998

L

Schlüssel- nummer	Gemeinde	Kreis/Landkreis	Bevöl- kerung	Post- leit- zahl 1)
16 0 75 059	Liebschütz	Saale-Orla-Kreis	589	07368
14 3 89 170	Liebschützberg	Torgau-Oschatz	3 938	04758
07 1 40 085	Liebshausen	Rhein-Hunsrück-Kreis	445	55494
14 2 87 230	Liebstadt, Stadt	Sächsische Schweiz	1 492	01825
16 0 71 052	Liebstedt	Weimarer Land	457	99510
06 4 36 010	Liederbach am Taunus	Main-Taunus-Kreis	7 825	65835
15 2 66 026	Liedersdorf	Sangerhausen	258	06528
07 1 35 053	Lieg	Cochem-Zell	460	56290
05 5 66 044	Lienen	Steinfurt	8 977	49536
12 0 63 176	Liepe	Havelland	175	14715
12 0 60 128	Liepe	Barnim	800	16248
13 0 59 051	Liepen	Ostvorpommern	355	17391
13 0 62 032	Liepgarten	Uecker-Randow	892	17375
07 2 32 261	Lierfeld	Bitburg-Prüm	94	54597
07 1 41 079	Lierschied	Rhein-Lahn-Kreis	489	56357
07 1 35 054	Liesenich	Cochem-Zell	356	56858
07 2 31 075	Lieser	Bernkastel-Wittlich	1 195	54470
15 2 65 028	Lieskau	Saalkreis	2 541	06120
12 0 71 276	Lieskau	Spree-Neiße	236	03130
07 2 32 074	Ließem	Bitburg-Prüm	97	54636
12 0 72 220	Ließen	Teltow-Fläming	82	14913
13 0 53 052	Liessow	Güstrow	577	18299
15 3 70 069	Liesten	Altmarkkreis Salzwedel	331	29416
01 0 51 067	Lieth	Dithmarschen	379	25770
12 0 64 288	Lietzen	Märkisch-Oderland	878	15306
12 0 63 180	Lietzow	Havelland	290	14641
13 0 61 021	Lietzow	Rügen	300	18528
03 3 56 005	Lillienthal	Osterholz	17 214	28865
07 1 33 059	Limbach	Bad Kreuznach	351	55606
14 1 78 320	Limbach	Vogtlandkreis	1 638	08491
08 2 25 052	Limbach	Neckar-Odenwald-Kreis	4 716	74838
07 1 43 257	Limbach	Westerwaldkreis	413	57629
14 1 73 140	Limbach-Oberfrohnna, Stadt	Chemnitzer Land	21 880	09212
06 5 33 009	Limburg a.d. Lahn, Kreisstadt ..	Limburg-Weilburg	33 421	65549 *
07 3 38 017	Limburgerhof	Ludwigshafen	10 511	67117

1) * Bedeutet, daß die Gemeinde mehrere Postleitzahlen hat;
die hier genannte Zahl ist diejenige des Verwaltungssitzes der Gemeinde.

4 Gemeinden in alphabetischer Ordnung mit Schlüsselnummer,
Bevölkerung und Postleitzahl am 31.12.1998

L

Schlüssel- nummer	Gemeinde	Kreis/Landkreis	Bevöl- kerung	Post- leit- zahl 1)
06 4 40 014	Limeshain	Wetteraukreis	5 503	63694
12 0 67 300	Limsdorf	Oder-Spree	460	15864
01 0 53 085	Linau	Herzogtum Lauenburg	1 130	22959
07 1 31 047	Lind	Ahrweiler	607	53506
07 1 37 063	Lind	Mayen-Koblenz	59	56729
15 1 71 038	Linda (Elster)	Wittenberg	652	06928
16 0 75 061	Linda b. Neustadt an der Orla ..	Saale-Orla-Kreis	442	07819
16 0 76 043	Linda b. Weida	Greiz	503	07580
01 0 58 096	Lindau	Rendsburg-Eckernförde	1 299	24214
09 7 76 116	Lindau (Bodensee), Stadt	Lindau (Bodensee)	23 847	88131
15 1 51 033	Lindau, Stadt	Anhalt-Zerbst	1 256	39264
09 2 76 130	Lindberg	Regen	2 391	94227
12 0 66 184	Lindchen	Oberspreewald-Lausitz	111	03103
07 3 35 023	Linden	Kaiserslautern	1 321	66851
07 1 43 258	Linden	Westerwaldkreis	161	57629
01 0 51 068	Linden	Dithmarschen	877	25791
06 5 31 012	Linden, Stadt	Gießen	12 087	35440
14 1 91 210	Lindenau	Aue-Schwarzenberg	831	08289
12 0 66 188	Lindenau	Oberspreewald-Lausitz	819	01945
12 0 67 304	Lindenberg	Oder-Spree	965	15864
12 0 70 248	Lindenberg	Prignitz	361	16928
13 0 52 048	Lindenberg	Demmin	292	17111
12 0 60 132	Lindenberg	Barnim	1 444	16321
07 3 32 034	Lindenberg	Bad Dürkheim	1 207	67473
09 7 76 117	Lindenberg i. Allgäu, Stadt	Lindau (Bodensee)	11 506	88161
06 4 31 015	Lindenfels, Stadt	Bergstraße	5 317	64678
16 0 76 044	Lindenkreuz	Greiz	564	07589
07 1 40 086	Lindenschied	Rhein-Hunsrück-Kreis	230	55481
14 3 79 410	Lindenthal	Leipziger Land	5 547	04466
03 4 53 010	Lindern (Oldenburg)	Cloppenburg	4 510	49699
16 0 61 066	Lindewerra	Eichsfeld	255	37318
01 0 59 179	Lindewitt	Schleswig-Flensburg	2 096	24969
03 2 57 020	Lindhorst	Schaumburg	4 778	31698
16 0 74 052	Lindig	Saale-Holzland-Kreis	309	07768
05 3 74 020	Lindlar	Oberbergischer Kreis	21 845	51789

1) * Bedeutet, daß die Gemeinde mehrere Postleitzahlen hat;
die hier genannte Zahl ist diejenige des Verwaltungssitzes der Gemeinde.

4 Gemeinden in alphabetischer Ordnung mit Schlüsselnummer,
Bevölkerung und Postleitzahl am 31.12.1998

L

Schlüssel- nummer	Gemeinde	Kreis/Landkreis	Bevöl- kerung	Post- leit- zahl 1)
12 0 67 308	Lindow	Oder-Spree	96	15848
12 0 68 280	Lindow (Mark), Stadt	Ostprignitz-Ruppin	2 565	16835
15 3 70 070	Lindstedt	Altmarkkreis Salzwedel	679	39638
15 3 63 076	Lindtorf	Stendal	459	39596
03 3 58 015	Lindow	Soltau-Fallingb.	2 071	29690
03 4 54 032	Lingen (Ems), Stadt	Emsland	52 147	49808 *
07 3 34 017	Lingenfeld	Germersheim	5 153	67360
07 1 40 087	Lingerhahn	Rhein-Hunsrück-Kreis	464	56291
07 1 38 040	Linkenbach	Neuwied	468	56317
08 2 15 105	Linkenheim-Hochstetten	Karlsruhe	11 386	76351
05 3 58 036	Linnich, Stadt	Düren	13 857	52441
12 0 68 284	Linow	Ostprignitz-Ruppin	387	16831
03 2 56 020	Linsburg	Nienburg (Weser)	995	31636
06 4 35 018	Linsengericht	Main-Kinzig-Kreis	9 492	63589
13 0 53 053	Linstow	Güstrow	176	18292
12 0 69 344	Linthe	Potsdam-Mittelmark	669	14822
03 3 52 031	Lintig	Cuxhaven	1 370	27624
12 0 68 288	Linum	Ostprignitz-Ruppin	760	16833
07 1 38 041	Linz am Rhein, Stadt	Neuwied	6 037	53545
14 1 81 250	Lippersdorf	Mittlerer Erzgebirgskreis	813	09509
16 0 74 053	Lippersdorf-Erdmannsdorf	Saale-Holzland-Kreis	529	07646
05 9 74 024	Lippetal	Soest	12 424	59510
07 1 41 080	Lipporn	Rhein-Lahn-Kreis	278	56357
16 0 62 033	Lipprechterode	Nordhausen	678	99752
05 9 74 028	Lippstadt, Stadt	Soest	66 597	59555 *
12 0 66 192	Lipten	Oberspreewald-Lausitz	181	03205
07 2 33 224	Lirstal	Daun	233	56767
09 4 71 154	Lisberg	Bamberg	1 734	96170
07 2 33 041	Lissendorf	Daun	1 084	54587
01 0 54 078	List	Nordfriesland	2 888	25992
15 1 71 039	Listerfehrda	Wittenberg	390	06918
09 4 71 155	Litzendorf	Bamberg	5 867	96123
08 2 26 104	Lobbach	Rhein-Neckar-Kreis	2 417	74931
12 0 69 348	Lobbese	Potsdam-Mittelmark	385	14913
16 0 75 062	Lobenstein, Moorbad, Stadt	Saale-Orla-Kreis	7 419	07356

1) * Bedeutet, daß die Gemeinde mehrere Postleitzahlen hat;
die hier genannte Zahl ist diejenige des Verwaltungssitzes der Gemeinde.

4 Gemeinden in alphabetischer Ordnung mit Schlüsselnummer,
Bevölkerung und Postleitzahl am 31.12.1998

L

Schlüssel- nummer	Gemeinde	Kreis/Landkreis	Bevöl- kerung	Post- leit- zahl 1)
12 0 60 136	Lobetal	Barnim	692	16321
14 3 79 430	Lobstädt	Leipziger Land	2 805	04552
15 1 51 034	Loburg, Stadt	Anhalt-Zerbst	2 609	39279
15 2 65 029	Lochau	Saalkreis	1 048	06184
07 1 43 259	Lochum	Westerwaldkreis	323	57629
12 0 70 252	Lockstädt	Prignitz	170	16949
01 0 61 064	Lockstedt	Steinburg	159	25551
12 0 69 352	Locktow	Potsdam-Mittelmark	290	14806
13 0 58 060	Lockwisch	Nordwestmecklenburg	329	23923
13 0 59 052	Loddin	Ostvorpommern	956	17459
14 2 84 210	Lodenau	Niederschles. Oberlausitzkreis ..	907	02929
14 2 86 230	Löbau, Stadt	Löbau-Zittau	15 951	02708
15 2 65 030	Löbejün, Stadt	Saalkreis	2 461	06193
15 1 71 040	Löben	Wittenberg	299	06925
15 1 54 017	Löberitz	Bitterfeld	1 132	06780
16 0 74 054	Löberschütz	Saale-Holzland-Kreis	187	07751
16 0 77 026	Löbichau	Altenburger Land	1 329	04626
15 2 56 054	Löbitz	Burgenlandkreis	497	06618
14 3 74 220	Löbnitz	Delitzsch	2 515	04509
13 0 57 054	Löbnitz	Nordvorpommern	814	18314
15 3 67 016	Löbnitz (Bode)	Schönebeck	295	39443
15 1 59 026	Löbnitz an der Linde	Köthen	322	06369
08 1 18 047	Löchgau	Ludwigsburg	5 035	74369
13 0 62 033	Löcknitz	Uecker-Randow	3 261	17321
15 3 67 017	Lödderitz	Schönebeck	250	39240
15 3 52 022	Löderburg	Aschersleben-Staßfurt	3 474	39446
16 0 77 027	Lödla	Altenburger Land	816	04617
07 1 37 214	Löf	Mayen-Koblenz	1 462	56332
08 3 15 070	Löffingen, Stadt	Breisgau-Hochschwarzwald	7 460	79843
16 0 75 063	Löhma	Saale-Orla-Kreis	312	07907
06 5 33 010	Löhnberg	Limburg-Weilburg	4 528	35792
05 7 58 024	Löhne, Stadt	Herford	41 455	32584
12 0 62 308	Lönsten	Elbe-Elster	161	04895
07 1 33 060	Löllbach	Bad Kreuznach	241	67744
03 4 53 011	Löningen, Stadt	Cloppenburg	12 936	49624

1) * Bedeutet, daß die Gemeinde mehrere Postleitzahlen hat;
die hier genannte Zahl ist diejenige des Verwaltungssitzes der Gemeinde.

4 Gemeinden in alphabetischer Ordnung mit Schlüsselnummer,
Bevölkerung und Postleitzahl am 31.12.1998

L

Schlüssel- nummer	Gemeinde	Kreis/Landkreis	Bevöl- kerung	Post- leitz- zahl 1)
12 0 61 312	Löpten	Dahme-Spreewald	329	15757
01 0 57 047	Löptin	Plön	300	24250
08 3 36 050	Lörrach, Stadt	Lörrach	45 194	79539 *
07 3 39 034	Lörzweiler	Mainz-Bingen	1 863	55296
07 2 31 076	Löslich	Bernkastel-Wittlich	418	54492
14 1 91 220	Lößnitz, Stadt	Aue-Schwarzenberg	10 207	08294
07 2 31 206	Lötzbeuren	Bernkastel-Wittlich	491	56843
12 0 65 198	Löwenberger Land	Oberhavel	6 807	16775
01 0 54 079	Löwenstedt	Nordfriesland	646	25864
08 1 25 059	Löwenstein, Stadt	Heilbronn	2 976	74245
13 0 58 061	Löwitz	Nordwestmecklenburg	185	19217
13 0 59 054	Löwitz	Ostvorpommern	309	17398
08 2 16 029	Loffenau	Rastatt	2 704	76597
01 0 61 065	Lohbarbek	Steinburg	689	25551
09 3 72 178	Lohberg	Cham	2 101	93470
01 0 58 097	Lohe-Föhrden	Rendsburg-Eckernförde	705	24806
01 0 51 069	Lohe-Rickelshof	Dithmarschen	1 963	25746
06 6 33 017	Lohfelden	Kassel	13 599	34253
03 3 51 501	Lohheide, gemfr. Bezirk	Celle	920	29303
09 1 83 125	Lohkirchen	Mühdorf a. Inn	644	84494
05 3 82 028	Lohmar, Stadt	Rhein-Sieg-Kreis	30 305	53797
13 0 61 022	Lohme	Rügen	590	18551
14 2 87 240	Lohmen	Sächsische Schweiz	3 360	01847
13 0 53 054	Lohmen	Güstrow	865	18276
03 4 60 006	Lohne (Oldenburg), Stadt	Vechta	23 602	49393
07 3 33 042	Lohnsfeld	Donnersbergkreis	966	67727
07 3 36 060	Lohnweiler	Kusel	465	67744
09 6 77 155	Lohr a. Main, Stadt	Main-Spessart	16 227	97816
06 5 34 013	Lohra	Marburg-Biedenkopf	5 767	35102
07 1 41 081	Lohrheim	Rhein-Lahn-Kreis	551	65558
14 2 92 320	Lohsa	Kamenz	4 643	02999
09 2 79 124	Loiching	Dingolfing-Landau	3 490	84180
13 0 59 053	Loissin	Ostvorpommern	758	17509
01 0 59 055	Loitz	Schleswig-Flensburg	257	24888
15 3 62 062	Loitsche	Ohrekreis	845	39326

1) * Bedeutet, daß die Gemeinde mehrere Postleitzahlen hat;
die hier genannte Zahl ist diejenige des Verwaltungssitzes der Gemeinde.

4 Gemeinden in alphabetischer Ordnung mit Schlüsselnummer,
Bevölkerung und Postleitzahl am 31.12.1998

L

Schlüssel- nummer	Gemeinde	Kreis/Landkreis	Bevöl- kerung	Post- leit- zahl 1)
13 0 52 049	Loitz, Stadt	Demmin	4 624	17121
09 2 78 147	Loitzendorf	Straubing-Bogen	600	94359
06 5 31 013	Lollar, Stadt	Gießen	10 082	35457
07 1 41 082	Lollschied	Rhein-Lahn-Kreis	204	56357
14 2 80 210	Lommatzsch, Stadt	Meißen	6 364	01623
07 2 35 077	Longen	Trier-Saarburg	73	54338
07 2 31 077	Longkamp	Bernkastel-Wittlich	1 121	54472
07 2 35 078	Longuich	Trier-Saarburg	1 217	54340
09 5 72 139	Lonnerstadt, Markt	Erlangen-Höchstadt	1 894	91475
07 1 37 065	Lonnig	Mayen-Koblenz	971	56295
08 4 25 075	Lonsee	Alb-Donau-Kreis	4 530	89173
07 3 31 043	Lonsheim	Alzey-Worms	531	55237
01 0 61 066	Loofth	Steinburg	407	25582
01 0 58 098	Loop	Rendsburg-Eckernförde	202	24644
01 0 58 099	Loose	Rendsburg-Eckernförde	844	24366
06 4 39 010	Lorch, Stadt	Rheingau-Taunus-Kreis	4 398	65391
08 1 36 042	Lorch, Stadt	Ostalbkreis	11 051	73547
07 1 41 121	Loreleystadt Sankt Goarshausen,	Rhein-Lahn-Kreis	1 541	56346
06 4 31 016	Lorsch, Stadt	Bergstraße	11 717	64653
07 2 35 080	Lorscheid	Trier-Saarburg	564	54317
03 4 54 033	Lorup	Emsland	2 826	26901
15 3 63 077	Losenrade	Stendal	176	39615
10 0 42 112	Losheim am See	Merzig-Wadern	16 741	66679
15 2 56 055	Lossa	Burgenlandkreis	929	06647
08 2 37 045	Loßburg	Freudenstadt	6 377	72290
15 3 63 078	Losse	Stendal	125	39615
15 3 58 034	Lostau	Jerichower Land	1 920	39291
05 5 66 048	Lotte	Steinfurt	12 459	49504
01 0 59 056	Lottorf	Schleswig-Flensburg	204	24878
08 3 37 070	Lottstetten	Waldshut	2 148	79807
03 3 52 032	Loxstedt	Cuxhaven	16 438	27612
13 0 59 055	Lubmin	Ostvorpommern	1 746	17509
12 0 66 200	Lubochow	Oberspreewald-Lausitz	135	03103
16 0 77 028	Lucka, Stadt	Altenburger Land	5 434	04613
03 3 54 016	Luckau (Wendland)	Lüchow-Dannenberg	617	29487

1) * Bedeutet, daß die Gemeinde mehrere Postleitzahlen hat;
die hier genannte Zahl ist diejenige des Verwaltungssitzes der Gemeinde.

4 Gemeinden in alphabetischer Ordnung mit Schlüsselnummer,
Bevölkerung und Postleitzahl am 31.12.1998

L

Schlüssel- nummer	Gemeinde	Kreis/Landkreis	Bevöl- kerung	Post- leit- zahl 1)
12 0 61 320	Luckau, Stadt	Dahme-Spreewald	6 412	15926
15 2 56 056	Luckenau	Burgenlandkreis	720	06727
07 1 43 260	Luckenbach	Westerwaldkreis	623	57629
12 0 72 232	Luckenwalde, Stadt	Teltow-Fläming	23 052	14943
13 0 62 034	Luckow	Uecker-Randow	770	17375
12 0 73 372	Luckow-Petershagen	Uckermark	432	16306
13 0 54 068	Luckwitz	Ludwigslust	283	19243
13 0 56 039	Ludorf	Müritz	504	17207
06 6 32 012	Ludwigsau	Hersfeld-Rotenburg	5 941	36251
12 0 79 376	Ludwigsburg	Uckermark	475	17291
08 1 18 048	Ludwigsburg, Stadt	Ludwigsburg	86 596	71638 *
09 4 77 135	Ludwigschorgast, Markt	Kulmbach	996	95364
14 2 84 220	Ludwigsdorf	Niederschles. Oberlausitzkreis ..	1 224	02829
12 0 72 240	Ludwigsfelde, Stadt	Teltow-Fläming	22 726	14974
07 3 14 000	Ludwigshafen am Rhein, Stadt ...	Kreisfreie Stadt	164 645	67059 *
07 3 39 035	Ludwigshöhe	Mainz-Bingen	508	55278
13 0 54 069	Ludwigslust, Stadt	Ludwigslust	12 703	19288
09 4 76 152	Ludwigsstadt, Stadt	Kronach	4 078	96337
07 3 40 029	Ludwigswinkel	Südwestpfalz	911	66996
15 3 58 035	Lübars	Jerichower Land	630	39291
05 7 70 020	Lübbecke, Stadt	Minden-Lübbecke	25 627	32312
12 0 61 316	Lübben/Spreewald, Stadt	Dahme-Spreewald	14 998	15907
12 0 66 196	Lübbenau/Spreewald, Stadt	Oberspreewald-Lausitz	17 377	03222
12 0 73 368	Lübbenow	Uckermark	339	17337
03 3 56 006	Lübberstedt	Osterholz	708	27729
13 0 58 062	Lübberstorf	Nordwestmecklenburg	294	23992
03 3 54 017	Lübbow	Lüchow-Dannenberg	838	29488
01 0 03 000	Lübeck, Hansestadt	Kreisfreie Stadt	214 017	23539 *
13 0 54 065	Lübesse	Ludwigslust	794	19077
13 0 54 066	Lüblow	Ludwigslust	728	19288
12 0 69 356	Lübnitz	Potsdam-Mittelmark	172	14806
13 0 58 063	Lübow	Nordwestmecklenburg	1 466	23972
13 0 62 066	Lübs	Uecker-Randow	449	17379
15 1 51 035	Lübs	Anhalt-Zerbst	466	39264
13 0 58 064	Lübstorf	Nordwestmecklenburg	1 544	19069

1) * Bedeutet, daß die Gemeinde mehrere Postleitzahlen hat;
die hier genannte Zahl ist diejenige des Verwaltungssitzes der Gemeinde.

4 Gemeinden in alphabetischer Ordnung mit Schlüsselnummer,
Bevölkerung und Postleitzahl am 31.12.1998

L

Schlüssel- nummer	Gemeinde	Kreis/Landkreis	Bevöl- kerung	Post- leit- zahl 1)
13 0 54 067	Lübtheen, Stadt	Ludwigslust	4 188	19249
13 0 60 049	Lübz, Stadt	Parchim	7 059	19386
13 0 53 101	Lübz-in-Rosenow	Güstrow	345	18249
01 0 53 086	Lüchow	Herzogtum Lauenburg	216	23898
03 3 54 018	Lüchow (Wendland), Stadt	Lüchow-Dannenberg	9 809	29439
07 2 31 078	Lückenburg	Bernkastel-Wittlich	86	54424
14 2 92 330	Lückersdorf-Gelenau	Kamenz	949	01920
15 3 63 079	Lückstedt	Stendal	656	39606
15 3 70 071	Lüdelsen	Altmarkkreis Salzwedel	276	38489
05 9 62 032	Lüdenscheid, Stadt	Märkischer Kreis	81 373	58507 *
03 3 60 013	Lüder	Uelzen	1 250	29394
15 3 63 080	Lüderitz	Stendal	1 195	39517
03 3 55 021	Lüdersburg	Lüneburg	560	21379
13 0 58 065	Lüdersdorf	Nordwestmecklenburg	4 001	23923
12 0 60 144	Lüdersdorf	Barnim	325	16248
12 0 72 236	Lüdersdorf	Teltow-Fläming	556	14943
03 2 57 021	Lüdersfeld	Schaumburg	1 111	31702
13 0 57 055	Lüdershagen	Nordvorpommern	653	18314
05 5 58 024	Lüdinghausen, Stadt	Coesfeld	22 290	59348
03 2 55 028	Lüerdissen	Holzminden	520	37635
05 7 66 052	Lügde, Stadt	Lippe	11 944	32676
13 0 53 056	Lühburg	Güstrow	315	17179
13 0 59 057	Lühmannsdorf	Ostvorpommern	702	17495
12 0 69 360	Lühnsdorf	Potsdam-Mittelmark	71	14943
09 6 78 153	Lülsfeld	Schweinfurt	833	97511
07 2 32 262	Lünebach	Bitburg-Prüm	598	54597
03 3 55 022	Lüneburg, Stadt	Lüneburg	66 340	21335 *
05 9 78 024	Lünen, Stadt	Unna	91 491	44532 *
03 4 54 034	Lünne	Emsland	1 712	48480
12 0 69 364	Lünow	Potsdam-Mittelmark	236	14778
01 0 59 057	Lürschau	Schleswig-Flensburg	942	24850
12 0 69 368	Lüsse	Potsdam-Mittelmark	155	14806
13 0 53 057	Lüssow	Güstrow	1 140	18276
13 0 57 056	Lüssow	Nordvorpommern	885	18442
13 0 59 058	Lüssow	Ostvorpommern	184	17506

1) * Bedeutet, daß die Gemeinde mehrere Postleitzahlen hat;
die hier genannte Zahl ist diejenige des Verwaltungssitzes der Gemeinde.

4 Gemeinden in alphabetischer Ordnung mit Schlüsselnummer,
Bevölkerung und Postleitzahl am 31.12.1998

L

Schlüssel- nummer	Gemeinde	Kreis/Landkreis	Bevöl- kerung	Post- leit- zahl 1)
01 0 53 087	Lütau	Herzogtum Lauenburg	629	21483
03 4 52 016	Lütetsburg	Aurich	651	26524
01 0 57 048	Lütjenburg, Stadt	Plön	5 657	24321
01 0 54 080	Lütjenholm	Nordfriesland	355	25842
01 0 62 045	Lütjensee	Stormarn	2 947	22952
01 0 58 100	Lütjenwestedt	Rendsburg-Eckernförde	609	25585
12 0 70 256	Lütkenhof	Prignitz	115	16949
13 0 59 059	Lütow	Ostvorpommern	370	17440
15 2 60 038	Lüttchendorf	Mansfelder Land	651	06317
12 0 69 372	Lütte	Potsdam-Mittelmark	522	14806
13 0 55 042	Lüttenhagen	Mecklenburg-Strelitz	337	17258
15 3 57 023	Lüttgenrode	Halberstadt	736	38835
13 0 54 070	Lüttow	Ludwigslust	383	19246
07 1 35 056	Lütz	Cochem-Zell	358	56290
06 4 37 010	Lützelbach	Odenwaldkreis	7 328	64750
15 2 68 015	Lützen, Stadt	Weißenfels	3 980	06686
07 2 32 263	Lützkampen	Bitburg-Prüm	406	54617
12 0 73 380	Lützelow	Uckermark	405	17291
13 0 58 066	Lützelow	Nordwestmecklenburg	1 569	19209
14 3 79 440	Lützenschen-Stahmeln	Leipziger Land	3 557	04469
07 3 40 030	Lug	Südwestpfalz	632	76848
12 0 66 204	Lug	Oberspreewald-Lausitz	166	03205
12 0 62 312	Lugau	Elbe-Elster	477	03238
14 1 88 160	Lugau/Erzgeb., Stadt	Stollberg	8 481	09385
03 2 57 022	Luhden	Schaumburg	1 107	31711
09 3 74 133	Luhe-Wildenau, Markt	Neustadt a.d. Waldnaab	3 278	92706
12 0 68 300	Luhme	Ostprignitz-Ruppin	163	16837
01 0 58 101	Luhnstedt	Rendsburg-Eckernförde	432	24816
16 0 67 044	Luisenthal	Gotha	1 542	99885
15 1 51 036	Luko	Anhalt-Zerbst	218	06869
16 0 77 029	Lumpzig	Altenburger Land	697	04626
01 0 51 071	Lunden	Dithmarschen	1 788	25774
03 3 52 033	Lunestedt	Cuxhaven	2 410	27616
12 0 60 148	Lunow	Barnim	1 085	16248
14 1 82 260	Lunzenau, Stadt	Mittweida	5 700	09328

1) * Bedeutet, daß die Gemeinde mehrere Postleitzahlen hat;
die hier genannte Zahl ist diejenige des Verwaltungssitzes der Gemeinde.

4 Gemeinden in alphabetischer Ordnung mit Schlüsselnummer,
Bevölkerung und Postleitzahl am 31.12.1998

L

Schlüssel- nummer	Gemeinde	Kreis/Landkreis	Bevöl- kerung	Post- leit- zahl 1)
16 0 76 045	Lunzig	Greiz	197	07980
09 3 73 143	Lupburg, Markt	Neumarkt i.d. OPf.	2 209	92331
13 0 56 040	Lupendorf	Müritz	257	17194
14 3 89 190	Luppa	Torgau-Oschatz	2 073	04774
15 2 61 035	Luppenau	Merseburg-Querfurt	542	06254
15 1 51 037	Luso	Anhalt-Zerbst	325	39264
07 3 34 018	Lustadt	Germersheim	3 235	67363
13 0 60 050	Lutheran	Parchim	316	19386
16 0 61 067	Lutter	Eichsfeld	777	37318
03 1 53 009	Lutter am Barenberge, Flecken ..	Goslar	2 513	38729
01 0 57 049	Lutterbek	Plön	345	24235
07 1 35 057	Lutzerath	Cochem-Zell	1 551	56826
01 0 56 035	Lutzhorn	Pinneberg	694	25355
09 7 73 146	Lutzingen	Dillingen a.d. Donau	1 026	89440
12 0 71 282	Lutzketal	Spree-Neiße	1 901	03172
07 1 37 066	Luxem	Mayen-Koblenz	271	56729
12 0 73 384	Lychen, Stadt	Uckermark	3 426	17279
07 1 41 083	Lykershausen	Rhein-Lahn-Kreis	206	56346

1) * Bedeutet, daß die Gemeinde mehrere Postleitzahlen hat;
die hier genannte Zahl ist diejenige des Verwaltungssitzes der Gemeinde.

4 Gemeinden in alphabetischer Ordnung mit Schlüsselnummer,
Bevölkerung und Postleitzahl am 31.12.1998

M

Schlüssel- nummer	Gemeinde	Kreis/Landkreis	Bevöl- kerung	Post- leit- zahl 1)
M				
01 0 59 141	Maasbüll	Schleswig-Flensburg	695	24975
15 1 59 027	Maasdorf	Köthen	447	06388
03 2 51 024	Maasen	Diepholz	547	27249
01 0 59 142	Maasholm	Schleswig-Flensburg	726	24404
14 3 83 190	Machern	Muldentalkreis	6 509	04827
07 1 37 215	Macken	Mayen-Koblenz	366	56290
07 3 35 024	Mackenbach	Kaiserslautern	2 062	67686
16 0 61 068	Mackenrode	Eichsfeld	491	37318
07 1 34 052	Mackenrodt	Birkenfeld	458	55758
07 1 43 502	Mähren	Westerwaldkreis	234	56459
09 3 77 139	Mähring, Markt	Tirschenreuth	2 014	95695
12 0 61 328	Märkisch Buchholz, Stadt	Dahme-Spreewald	881	15748
12 0 68 306	Märkisch Linden	Ostprignitz-Ruppin	1 174	16909
16 0 71 053	Magdala, Stadt	Weimarer Land	2 040	99441
15 3 03 000	Magdeburg, Landeshauptstadt	Kreisfreie Stadt	239 462	39104 *
15 3 58 036	Magdeburgerforth	Jerichower Land	263	39291
08 1 15 029	Magstadt	Böblingen	8 857	71106
12 0 62 316	Mahdel	Elbe-Elster	194	04916
08 3 17 073	Mahlberg, Stadt	Ortenaukreis	4 489	77972
12 0 72 244	Mahlow	Teltow-Fläming	7 624	15831
15 3 70 072	Mahlsdorf	Altmarkkreis Salzwedel	362	29416
08 3 27 033	Mahlstetten	Tuttlingen	740	78601
15 3 62 063	Mahlwinkel	Ohrekreis	672	39517
09 7 76 118	Maierhöfen	Lindau (Bodensee)	1 519	88167
09 7 79 176	Maihingen	Donau-Ries	1 231	86747
07 3 37 052	Maikammer	Südliche Weinstraße	4 069	67487
09 6 71 140	Mainaschaff	Aschaffenburg	8 213	63814
09 6 75 144	Mainbernheim, Stadt	Kitzingen	2 354	97350
09 2 73 147	Mainburg, Stadt	Kelheim	13 135	84048
08 1 27 052	Mainhardt	Schwäbisch Hall	5 323	74535
06 4 38 007	Mainhausen	Offenbach	8 184	63533
09 4 77 136	Mainleus	Kulmbach	6 940	95336
09 6 75 146	Mainstockheim	Kitzingen	1 787	97320
06 4 35 019	Maintal, Stadt	Main-Kinzig-Kreis	37 863	63477

1) * Bedeutet, daß die Gemeinde mehrere Postleitzahlen hat;
die hier genannte Zahl ist diejenige des Verwaltungssitzes der Gemeinde.

4 Gemeinden in alphabetischer Ordnung mit Schlüsselnummer,
Bevölkerung und Postleitzahl am 31.12.1998

M

Schlüssel- nummer	Gemeinde	Kreis/Landkreis	Bevöl- kerung	Post- leitz- zahl 1)
07 3 15 000	Mainz, Stadt	Kreisfreie Stadt	185 970	55116 *
09 1 79 134	Maisach	Fürstenfeldbruck	11 728	82216
07 1 40 089	Maisborn	Rhein-Hunsrück-Kreis	147	56291
09 1 83 126	Maitenbeth	Mühldorf a. Inn	1 750	83558
07 1 40 090	Maitzborn	Rhein-Hunsrück-Kreis	116	55481
07 1 32 066	Malberg	Altenkirchen (Westerwald)	1 029	57629
07 2 32 075	Malberg	Bitburg-Prüm	695	54655
07 2 32 076	Malbergweich	Bitburg-Prüm	371	54655
07 2 31 079	Malborn	Bernkastel-Wittlich	1 451	54426
13 0 52 050	Malchin, Stadt	Demmin	8 917	17139
09 2 75 132	Malching	Passau	1 251	94094
13 0 56 041	Malchow, Stadt	Müritz	7 711	17213
01 0 55 028	Malente	Ostholstein	10 628	23714
09 2 77 131	Malgersdorf	Rottal-Inn	1 266	84333
12 0 62 320	Malitschkendorf	Elbe-Elster	201	04936
13 0 54 071	Malk Göhren	Ludwigslust	548	19294
13 0 58 067	Mallentin	Nordwestmecklenburg	864	23936
09 2 78 148	Mallersdorf-Pfaffenberg, Markt .	Straubing-Bogen	6 619	84066
13 0 56 042	Mallin	Müritz	393	17217
13 0 54 072	Malliß	Ludwigslust	1 632	19294
12 0 64 300	Mallnow	Märkisch-Oderland	355	15326
08 3 36 104	Malsburg-Marzell	Lörrach	1 591	79429
08 2 15 046	Malsch	Karlsruhe	13 417	76316
08 2 26 046	Malsch	Rhein-Neckar-Kreis	3 177	69254
14 2 72 220	Malschwitz	Bautzen	3 965	02694
06 6 34 013	Malsfeld	Schwalm-Eder-Kreis	4 358	34323
14 2 90 280	Malter	Weißeritzkreis	2 267	01744
08 3 16 024	Malterdingen	Emmendingen	2 592	79364
12 0 65 200	Malz	Oberhavel	399	16515
13 0 53 058	Mamerow	Güstrow	412	18279
07 1 32 067	Mammelzen	Altenkirchen (Westerwald)	950	57636
09 1 79 136	Mammendorf	Fürstenfeldbruck	3 696	82291
09 2 79 125	Mamming	Dingolfing-Landau	2 754	94437
09 1 86 137	Manching, Markt	Pfaffenhofen a.d. Ilm	10 941	85077
07 1 33 061	Mandel	Bad Kreuznach	857	55595

1) * Bedeutet, daß die Gemeinde mehrere Postleitzahlen hat;
die hier genannte Zahl ist diejenige des Verwaltungssitzes der Gemeinde.

4 Gemeinden in alphabetischer Ordnung mit Schlüsselnummer,
Bevölkerung und Postleitzahl am 31.12.1998

M

Schlüssel- nummer	Gemeinde	Kreis/Landkreis	Bevöl- kerung	Post- leitz- zahl 1)
10 0 45 116	Mandelbachtal	Saarpfalz-Kreis	11 787	66399
13 0 51 045	Mandelshagen	Bad Doberan	257	18184
07 2 35 081	Mandern	Trier-Saarburg	929	54429
07 2 32 264	Manderscheid	Bitburg-Prüm	47	54649
07 2 31 080	Manderscheid	Bernkastel-Wittlich	1 318	54531
15 3 58 037	Mangelsdorf	Jerichower Land	399	39524
01 0 55 029	Manhagen	Ostholstein	390	23738
12 0 68 304	Manker	Ostprignitz-Ruppin	385	16845
12 0 70 260	Mankmuß	Prignitz	276	19357
07 2 33 225	Mannebach	Daun	284	56769
07 2 35 082	Mannebach	Trier-Saarburg	309	54441
15 3 62 064	Mannhausen	Ohrekreis	323	39359
08 2 22 000	Mannheim, Universitätsstadt	Stadtkreis	308 903	68159 *
16 0 68 035	Mannstedt	Sömmerda	428	99628
07 3 33 043	Mannweiler-Cölln	Donnersbergkreis	472	67822
12 0 70 264	Mansfeld	Prignitz	104	16949
15 2 60 039	Mansfeld, Stadt	Mansfelder Land	3 816	06343
09 3 74 134	Mantel, Markt	Neustadt a.d. Waldnaab	3 012	92708
07 3 39 036	Manubach	Mainz-Bingen	397	55413
08 1 18 049	Marbach am Neckar, Stadt	Ludwigsburg	14 435	71672
06 5 34 014	Marburg, Universitätsstadt	Marburg-Biedenkopf	77 443	35037 *
08 3 15 132	March	Breisgau-Hochschwarzwald	8 687	79232
09 6 79 161	Margetshöchheim	Würzburg	3 230	97276
09 2 78 149	Mariaposching	Straubing-Bogen	1 342	94553
14 1 81 260	Marienberg, Stadt	Mittlerer Erzgebirgskreis	12 720	09496
15 3 55 037	Marienborn	Bördekreis	441	39365
07 1 41 084	Marienfels	Rhein-Lahn-Kreis	358	56357
03 4 52 017	Marienhafe, Flecken	Aurich	1 921	26529
03 2 54 039	Marienhagen	Hildesheim	895	31094
07 1 38 201	Marienhäuser	Neuwied	473	56269
05 3 74 024	Marienneide	Oberbergischer Kreis	13 214	51709
05 7 62 024	Marienmünster, Stadt	Höxter	5 402	37696
07 1 43 044	Mariennachdorf	Westerwaldkreis	965	56242
03 1 54 015	Mariental	Helmstedt	1 162	38368
13 0 62 035	Marienthal	Uecker-Randow	303	17309

1) * Bedeutet, daß die Gemeinde mehrere Postleitzahlen hat;
die hier genannte Zahl ist diejenige des Verwaltungssitzes der Gemeinde.

4 Gemeinden in alphabetischer Ordnung mit Schlüsselnummer,
Bevölkerung und Postleitzahl am 31.12.1998

M

Schlüssel- nummer	Gemeinde	Kreis/Landkreis	Bevöl- kerung	Post- leitz- zahl 1)
12 0 65 204	Marienthal	Oberhavel	462	16775
12 0 60 152	Marienwerder	Barnim	863	16348
13 0 56 043	Marihn	Müritz	277	17219
07 2 31 081	Maring-Novland	Bernkastel-Wittlich	1 499	54484
16 0 69 028	Marisfeld	Hildburghausen	493	98530
08 4 35 034	Markdorf, Stadt	Bodenseekreis	11 732	88677
15 1 54 018	Marke	Bitterfeld	515	06779
12 0 63 184	Markee	Havelland	929	14641
14 1 91 230	Markersbach	Aue-Schwarzenberg	2 105	08352
14 2 84 230	Markersdorf	Niederschles. Oberlausitzkreis ..	4 449	02829
12 0 67 312	Markgrafpieske	Oder-Spree	831	15528
08 1 18 050	Markgröningen, Stadt	Ludwigsburg	14 253	71706
14 3 79 450	Markkleeberg, Stadt	Leipziger Land	22 728	04416
09 2 79 126	Marklkofen	Dingolfing-Landau	3 734	84163
03 2 56 021	Marklohe	Nienburg (Weser)	4 409	31608
14 1 78 330	Markneukirchen, Stadt	Vogtlandkreis	7 241	08258
14 3 79 460	Markranstädt, Stadt	Leipziger Land	11 255	04420
16 0 63 052	Marksuhl	Wartburgkreis	3 454	99819
09 5 77 149	Markt Berolzheim, Markt	Weißenburg-Gunzenhausen	1 358	91801
09 5 75 144	Markt Bibart, Markt	Neustadt a.d.Aisch-Bad Windsheim	1 993	91477
09 6 75 148	Markt Einersheim, Markt	Kitzingen	1 260	97348
09 5 75 145	Markt Erlbach, Markt	Neustadt a.d.Aisch-Bad Windsheim	5 567	91459
09 1 74 131	Markt Indersdorf, Markt	Dachau	8 699	85229
09 5 75 146	Markt Nordheim, Markt	Neustadt a.d.Aisch-Bad Windsheim	1 161	91478
09 7 78 168	Markt Rettenbach, Markt	Unterallgäu	3 665	87733
09 1 75 127	Markt Schwaben, Markt	Ebersberg	10 424	85570
09 5 75 147	Markt Taschendorf, Markt	Neustadt a.d.Aisch-Bad Windsheim	1 098	91480
09 7 78 169	Markt Wald, Markt	Unterallgäu	2 243	86865
09 5 75 143	Marktbergel, Markt	Neustadt a.d.Aisch-Bad Windsheim	1 629	91613
09 6 75 147	Marktbreit, Stadt	Kitzingen	3 709	97340
16 0 73 053	Marktgölitz	Saalfeld-Rudolstadt	662	07330
09 4 78 143	Marktgraitz, Markt	Lichtenfels	1 364	96257
09 6 77 157	Marktheidenfeld, Stadt	Main-Spessart	10 777	97828
09 1 71 123	Markt1, Markt	Altötting	2 719	84533
09 4 77 138	Marktleugast, Markt	Kulmbach	3 818	95352

1) * Bedeutet, daß die Gemeinde mehrere Postleitzahlen hat;
die hier genannte Zahl ist diejenige des Verwaltungssitzes der Gemeinde.

4 Gemeinden in alphabetischer Ordnung mit Schlüsselnummer,
Bevölkerung und Postleitzahl am 31.12.1998

M

Schlüssel- nummer	Gemeinde	Kreis/Landkreis	Bevöl- kerung	Post- leit- zahl 1)
09 4 79 135	Marktleuthen, Stadt	Wunsiedel i. Fichtelgebirge	3 948	95168
09 7 77 151	Marktoberdorf, Stadt	Ostallgäu	18 266	87616
09 7 79 177	Marktoffingen	Donau-Ries	1 379	86748
09 4 79 136	Marktredwitz, Stadt	Wunsiedel i. Fichtelgebirge	18 742	95615
09 4 76 183	Marktrodach, Markt	Kronach	4 135	96364
09 1 72 124	Marktschellenberg, Markt	Berchtesgadener Land	1 791	83487
09 4 77 139	Marktschorgast, Markt	Kulmbach	1 711	95509
09 6 75 149	Marktsteft, Stadt	Kitzingen	1 662	97342
09 4 78 144	Marktzeuln, Markt	Lichtenfels	1 689	96275
16 0 68 036	Markvippach	Sömmerda	583	99195
15 2 68 016	Markwerben	Weißenfels	777	06667
03 2 51 025	Marl	Diepholz	692	49448
05 5 62 024	Marl, Stadt	Recklinghausen	93 671	45768 *
09 5 72 141	Marloffstein	Erlangen-Höchstädt	1 544	91080
13 0 57 057	Marlow, Stadt	Nordvorpommern	1 995	18337
01 0 51 072	Marne, Stadt	Dithmarschen	6 021	25709
01 0 51 073	Marnerdeich	Dithmarschen	446	25709
07 3 33 045	Marnheim	Donnersbergkreis	1 688	67297
13 0 60 051	Marnitz	Parchim	875	19376
09 6 74 171	Maroldsweisach, Markt	Haßberge	3 951	96126
16 0 64 043	Marolterode	Unstrut-Hainich-Kreis	388	99994
07 1 43 045	Maroth	Westerwaldkreis	236	56271
10 0 46 112	Marpingen	Sankt Wendel	11 914	66646
12 0 69 376	Marquardt	Potsdam-Mittelmark	925	14476
09 1 89 129	Marquantstein	Traunstein	3 009	83250
05 9 58 024	Marsberg, Stadt	Hochsauerlandkreis	22 757	34431
03 3 53 023	Marschacht	Harburg	3 100	21436
01 0 57 050	Martensrade	Plön	882	24238
03 2 51 026	Martfeld	Diepholz	2 722	27327
16 0 61 069	Marth	Eichsfeld	376	37318
16 0 70 034	Martinroda	Ilm-Kreis	929	98693
16 0 63 053	Martinroda	Wartburgkreis	298	36404
09 6 75 150	Martinsheim	Kitzingen	1 044	97340
07 3 35 203	Martinshöhe	Kaiserslautern	1 844	66894
12 0 62 324	Martinskirchen	Elbe-Elster	357	04895

1) * Bedeutet, daß die Gemeinde mehrere Postleitzahlen hat;
die hier genannte Zahl ist diejenige des Verwaltungssitzes der Gemeinde.

4 Gemeinden in alphabetischer Ordnung mit Schlüsselnummer,
Bevölkerung und Postleitzahl am 31.12.1998

M

Schlüssel- nummer	Gemeinde	Kreis/Landkreis	Bevöl- kerung	Post- leit- zahl 1)
15 2 66 027	Martinsrieth	Sangerhausen	215	06528
07 1 33 062	Martinstein	Bad Kreuznach	352	55627
12 0 65 208	Marwitz	Oberhavel	1 214	16727
12 0 64 308	Marxdorf	Märkisch-Oderland	173	15306
03 3 53 024	Marxen	Harburg	1 116	21439
09 7 79 178	Marxheim	Donau-Ries	2 675	86688
08 2 15 047	Marxzell	Karlsruhe	5 403	76359
12 0 69 380	Marzahna	Potsdam-Mittelmark	573	14913
12 0 69 384	Marzahne	Potsdam-Mittelmark	241	14778
07 1 43 261	Marzhausen	Westerwaldkreis	243	57627
09 1 78 140	Marzling	Freising	2 697	85417
07 1 35 058	Masburg	Cochem-Zell	1 009	56761
08 4 26 071	Maselheim	Biberach	4 480	88437
09 6 72 131	Maßbach, Markt	Bad Kissingen	4 866	97711
12 0 62 333	Massen-Niederlausitz	Elbe-Elster	1 939	03238
08 1 25 061	Massenbachhausen	Heilbronn	3 676	74252
16 0 69 061	Massenberg	Hildburghausen	3 289	98666
09 2 77 133	Massing, Markt	Rottal-Inn	3 808	84323
13 0 56 044	Massow	Müritz	230	17209
07 3 40 217	Maßweiler	Südwestpfalz	1 139	66506
07 1 40 204	Mastershausen	Rhein-Hunsrück-Kreis	1 213	56869
07 2 32 265	Masthorn	Bitburg-Prüm	66	54597
13 0 53 059	Matgendorf	Güstrow	370	17168
12 0 71 284	Mattendorf	Spree-Neiße	255	03159
16 0 71 054	Mattstedt	Weimarer Land	530	99510
07 3 36 107	Matzenbach	Kusel	747	66909
07 2 32 266	Matzerath	Bitburg-Prüm	65	54597
13 0 60 052	Matzlow-Garwitz	Parchim	772	19372
07 3 31 044	Mauchenheim	Alzey-Worms	997	67294
07 1 32 068	Mauden	Altenkirchen (Westerwald)	113	57520
07 2 32 267	Mauel	Bitburg-Prüm	78	54649
08 2 26 048	Mauer	Rhein-Neckar-Kreis	3 341	69256
09 1 78 142	Mauern	Freising	2 425	85419
09 7 77 152	Mauerstetten	Ostallgäu	2 770	87665
12 0 68 308	Maulbeerwalde	Ostprignitz-Ruppin	230	16909

1) * Bedeutet, daß die Gemeinde mehrere Postleitzahlen hat;
die hier genannte Zahl ist diejenige des Verwaltungssitzes der Gemeinde.

4 Gemeinden in alphabetischer Ordnung mit Schlüsselnummer,
Bevölkerung und Postleitzahl am 31.12.1998

M

Schlüssel- nummer	Gemeinde	Kreis/Landkreis	Bevöl- kerung	Post- leitz- zahl 1)
08 2 36 038	Maulbronn, Stadt	Enzkreis	6 417	75433
08 3 36 057	Maulburg	Lörrach	3 879	79689
07 3 40 218	Mauschbach	Südwestpfalz	233	66500
12 0 71 288	Maust	Spree-Neiße	527	03185
09 2 72 134	Mauth	Freyung-Grafenau	2 632	94151
07 3 38 018	Maxdorf	Ludwigshafen	6 772	67133
09 3 76 141	Maxhütte-Haidhof, Stadt	Schwandorf	10 002	93142
07 1 43 046	Maxsain	Westerwaldkreis	1 101	56244
07 1 37 068	Mayen, Stadt	Mayen-Koblenz	19 749	56727
07 1 31 049	Mayschoß	Ahrweiler	1 039	53508
15 3 70 073	Mechau	Altmarkkreis Salzwedel	249	29416
16 0 71 055	Mechelroda	Weimarer Land	254	99441
05 3 66 028	Mechernich, Stadt	Euskirchen	25 432	53894
01 0 53 088	Mechow	Herzogtum Lauenburg	99	23909
03 3 55 023	Mechtersen	Lüneburg	648	21358
16 0 67 045	Mechterstädt	Gotha	1 210	99880
07 2 32 077	Meckel	Bitburg-Prüm	392	54636
07 1 33 063	Meckenbach	Bad Kreuznach	436	55606
07 1 34 053	Meckenbach	Birkenfeld	139	55767
08 4 35 035	Meckenbeuren	Bodenseekreis	12 770	88074
07 3 32 035	Meckenheim	Bad Dürkheim	3 320	67149
05 3 82 032	Meckenheim, Stadt	Rhein-Sieg-Kreis	25 430	53340
08 2 26 049	Meckesheim	Rhein-Neckar-Kreis	5 483	74909
07 3 36 061	Medard	Kusel	566	67744
07 1 33 064	Meddersheim	Bad Kreuznach	1 377	55566
01 0 62 046	Meddewade	Stormarn	769	23847
05 9 58 028	Medebach, Stadt	Hochsauerlandkreis	8 317	59964
01 0 59 143	Medelby	Schleswig-Flensburg	900	24994
12 0 69 388	Medewitz	Potsdam-Mittelmark	637	14827
14 2 92 340	Medingen	Kamenz	2 261	01458
09 7 73 153	Medlingen	Dillingen a.d. Donau	963	89441
13 0 59 060	Medow	Ostvorpommern	467	17391
09 4 73 144	Meeder	Coburg	4 109	96484
14 1 73 160	Meerane, Stadt	Chemnitzer Land	19 162	08393
03 2 57 023	Meerbeck	Schaumburg	2 120	31715

1) * Bedeutet, daß die Gemeinde mehrere Postleitzahlen hat;
die hier genannte Zahl ist diejenige des Verwaltungssitzes der Gemeinde.

4 Gemeinden in alphabetischer Ordnung mit Schlüsselnummer,
Bevölkerung und Postleitzahl am 31.12.1998

M

Schlüssel- nummer	Gemeinde	Kreis/Landkreis	Bevöl- kerung	Post- leit- zahl 1)
05 1 62 022	Meerbusch, Stadt	Neuss	55 135	40667 *
07 2 31 082	Meerfeld	Bernkastel-Wittlich	360	54531
08 4 35 036	Meersburg, Stadt	Bodenseekreis	5 363	88709
13 0 52 051	Meesiger	Demmin	303	17111
01 0 58 103	Meezen	Rendsburg-Eckernförde	371	24594
09 7 79 180	Megesheim	Donau-Ries	877	86750
01 0 59 058	Meggerdorf	Schleswig-Flensburg	748	24799
07 3 35 025	Mehlbach	Kaiserslautern	1 169	67735
01 0 61 067	Mehlbek	Steinburg	460	25588
07 3 35 026	Mehlingen	Kaiserslautern	3 658	67678
09 4 72 164	Mehlmeisel	Bayreuth	1 444	95694
12 0 72 260	Mehlsdorf	Teltow-Fläming	143	15936
14 1 78 350	Mehltheuer	Vogtlandkreis	1 329	08539
16 0 66 041	Mehmels	Schmalkalden-Meiningen	416	98634
15 3 70 074	Mehmke	Altmarkkreis Salzwedel	329	29413
16 0 77 031	Mehna	Altenburger Land	385	04626
07 1 32 069	Mehren	Altenkirchen (Westerwald)	477	57635
07 2 33 042	Mehren	Daun	1 372	54552
07 2 35 083	Mehring	Trier-Saarburg	2 214	54346
09 1 71 124	Mehring	Altötting	2 090	84561
15 3 52 023	Mehringen	Aschersleben-Staßfurt	1 121	06456
12 0 60 156	Mehrow	Barnim	485	16356
08 4 15 048	Mehrstetten	Reutlingen	1 374	72537
12 0 73 388	Meichow	Uckermark	307	17291
13 0 62 036	Meiersberg	Uecker-Randow	495	17375
15 1 59 028	Meilendorf	Köthen	217	06386
07 1 38 042	Meinborn	Neuwied	510	56584
03 1 51 016	Meine	Gifhorn	7 304	38527
14 1 88 170	Meinersdorf	Stollberg	1 673	09390
03 1 51 017	Meinersen	Gifhorn	7 841	38536
05 9 62 036	Meinerzhagen, Stadt	Märkischer Kreis	21 990	58540
15 2 56 057	Meineweh	Burgenlandkreis	678	06721
06 6 36 007	Meinhard	Werra-Meißner-Kreis	5 576	37276
09 5 77 150	Meinheim	Weißenburg-Gunzenhausen	871	91802
16 0 66 042	Meiningen, Stadt	Schmalkalden-Meiningen	22 349	98617

1) * Bedeutet, daß die Gemeinde mehrere Postleitzahlen hat;
die hier genannte Zahl ist diejenige des Verwaltungssitzes der Gemeinde.

4 Gemeinden in alphabetischer Ordnung mit Schlüsselnummer,
Bevölkerung und Postleitzahl am 31.12.1998

M

Schlüssel- nummer	Gemeinde	Kreis/Landkreis	Bevöl- kerung	Post- leit- zahl 1)
07 2 33 043	Meisburg	Daun	244	54570
15 3 52 024	Meisdorf	Aschersleben-Staßfurt	1 156	06463
07 1 33 065	Meisenheim, Stadt	Bad Kreuznach	3 055	55590
14 2 80 240	Meißen, Stadt	Meißen	30 038	01662
08 3 17 075	Meißenheim	Ortenaukreis	3 538	77974
06 6 36 008	Meißenner	Werra-Meißner-Kreis	3 537	37290
09 7 72 177	Meitingen, Markt	Augsburg	10 711	86405
15 3 62 065	Meitzendorf	Ohrekreis	1 030	39326
03 3 55 024	Meißenbeck	Lüneburg	2 833	21406
12 0 60 161	Meichow	Barnim	1 027	16230
01 0 51 074	Meldorf, Stadt	Dithmarschen	7 682	25704
13 0 54 073	Melkorf	Ludwigslust	349	19273
03 4 59 024	Melle, Stadt	Osnabrück	44 893	49324 *
12 0 70 268	Mellen	Prignitz	187	19309
16 0 73 054	Mellenbach-Glasbach	Saalfeld-Rudolstadt	1 408	98746
12 0 72 268	Mellensee	Teltow-Fläming	1 133	15806
13 0 59 061	Mellenthin	Ostvorpommern	306	17429
15 3 70 075	Mellin	Altmarkkreis Salzwedel	254	38489
16 0 71 056	Mellingen	Weimarer Land	1 328	99441
03 2 51 027	Mellinghausen	Diepholz	1 101	27249
15 1 71 041	Mellnitz	Wittenberg	64	06918
09 6 73 142	Mellrichstadt, Stadt	Rhön-Grabfeld	6 408	97638
16 0 66 043	Melpers	Schmalkalden-Meiningen	124	98634
07 1 38 043	Melsbach	Neuwied	2 143	56581
01 0 58 104	Melsdorf	Rendsburg-Eckernförde	1 625	24109
06 6 34 014	Melsungen, Stadt	Schwalm-Eder-Kreis	14 100	34212
14 3 83 200	Meltewitz	Muldentalkreis	598	04808
13 0 56 045	Melz	Müritzkreis	391	17209
15 2 56 058	Memleben	Burgenlandkreis	851	06642
09 4 71 159	Memmelsdorf	Bamberg	8 638	96117
09 7 64 000	Memmingen, Stadt	Kreisfreie Stadt	40 774	87700
09 7 78 171	Memmingerberg	Unterallgäu	2 630	87766
05 9 62 040	Menden (Sauerland), Stadt	Märkischer Kreis	58 983	58706 *
16 0 69 031	Mendhausen	Hildburghausen	434	98631
07 1 37 069	Mendig, Stadt	Mayen-Koblenz	8 329	56743

1) * Bedeutet, daß die Gemeinde mehrere Postleitzahlen hat;
die hier genannte Zahl ist diejenige des Verwaltungssitzes der Gemeinde.

4 Gemeinden in alphabetischer Ordnung mit Schlüsselnummer,
Bevölkerung und Postleitzahl am 31.12.1998

M

Schlüssel- nummer	Gemeinde	Kreis/Landkreis	Bevöl- kerung	Post- leit- zahl 1)
08 4 37 076	Mengen, Stadt	Sigmaringen	10 022	88512
07 1 40 092	Mengerschied	Rhein-Hunsrück-Kreis	805	55490
16 0 72 012	Mengersgereuth-Hämmern	Sonneberg	3 166	96529
06 5 33 011	Mengerskirchen, Marktflecken ...	Limburg-Weilburg	6 030	35794
09 2 79 127	Mengkofen	Dingolfing-Landau	5 322	84152
07 2 32 078	Menningen	Bitburg-Prüm	149	54310
03 4 59 025	Menslage	Osnabrück	2 643	49637
16 0 64 072	Menteroda	Unstrut-Hainich-Kreis	2 784	99996
15 3 58 038	Menz	Jerichower Land	644	39175
13 0 58 068	Menzendorf	Nordwestmecklenburg	275	23923
03 4 54 035	Meppen, Stadt	Emsland	32 934	49716
09 7 71 145	Merching	Aichach-Friedberg	2 822	86504
10 0 43 113	Merchweiler	Neunkirchen	11 295	66589
08 3 15 072	Merdingen	Breisgau-Hochschwarzwald	2 453	79291
06 5 33 012	Merenberg	Limburg-Weilburg	3 440	35799
09 7 71 146	Mering, Markt	Aichach-Friedberg	11 704	86415
07 1 43 262	Merkelbach	Westerwaldkreis	433	57629
16 0 76 046	Merkendorf	Greiz	330	07950
09 5 71 177	Merkendorf, Stadt	Ansbach	2 677	91732
16 0 63 054	Merkers-Kieselbach	Wartburgkreis	3 493	36460
08 4 25 079	Merklingen	Alb-Donau-Kreis	1 775	89188
07 2 32 270	Merlscheid	Bitburg-Prüm	39	54597
07 1 40 093	Mermuth	Rhein-Hunsrück-Kreis	300	56283
07 2 31 083	Merschbach	Bernkastel-Wittlich	47	54426
15 2 61 036	Merseburg, Stadt	Merseburg-Querfurt	38 845	06217
15 2 56 059	Mertendorf	Burgenlandkreis	704	06618
16 0 74 055	Mertendorf	Saale-Holzland-Kreis	165	07619
12 0 70 272	Mertensdorf	Prignitz	202	16949
07 2 35 085	Mertesdorf	Trier-Saarburg	1 696	54318
07 3 32 036	Mertesheim	Bad Dürkheim	364	67271
09 7 79 181	Mertingen	Donau-Ries	3 481	86690
07 1 37 070	Mertloch	Mayen-Koblenz	1 389	56753
07 1 33 066	Merxheim	Bad Kreuznach	1 473	55627
12 0 67 316	Merz	Oder-Spree	225	15848
07 3 40 031	Merzalben	Südwestpfalz	1 350	66978

1) * Bedeutet, daß die Gemeinde mehrere Postleitzahlen hat;
die hier genannte Zahl ist diejenige des Verwaltungssitzes der Gemeinde.

4 Gemeinden in alphabetischer Ordnung mit Schlüsselnummer,
Bevölkerung und Postleitzahl am 31.12.1998

M

Schlüssel- nummer	Gemeinde	Kreis/Landkreis	Bevöl- kerung	Post- leit- zahl 1)
12 0 72 272	Merzdorf	Teltow-Fläming	204	14913
12 0 62 336	Merzdorf	Elbe-Elster	1 053	04932
03 4 59 026	Merzen	Osnabrück	3 876	49586
05 3 58 040	Merzenich	Düren	9 490	52399
08 3 15 073	Merzhausen	Breisgau-Hochschwarzwald	4 619	79249
10 0 42 113	Merzig, Kreisstadt	Merzig-Wadern	31 045	66663
07 2 35 154	Merzkirchen	Trier-Saarburg	610	54439
07 3 36 062	Merzweiler	Kusel	193	67746
05 9 58 032	Meschede, Stadt	Hochsauerlandkreis	32 791	59872
12 0 73 392	Mescherin	Uckermark	398	16307
15 3 63 081	Meseberg	Stendal	426	39606
15 3 62 066	Meseberg	Ohrekreis	483	39326
13 0 59 062	Mesekenhagen	Ostvorpommern	975	17498
12 0 70 276	Mesendorf	Prignitz	135	16928
07 1 35 060	Mesenich	Cochem-Zell	317	56820
09 6 71 141	Mespelbrunn	Aschaffenburg	2 400	63875
15 3 63 082	Meßdorf	Stendal	828	39624
06 4 32 012	Messel	Darmstadt-Dieburg	3 964	64409
03 2 57 024	Messenkamp	Schaumburg	811	31867
07 2 32 079	Messerich	Bitburg-Prüm	438	54636
03 4 54 036	Messingen	Emsland	1 049	49832
08 4 37 078	Meßkirch, Stadt	Sigmaringen	8 727	88605
08 4 17 044	Meßstetten, Stadt	Zollernalbkreis	10 875	72469
13 0 60 053	Mestlin	Parchim	1 135	19374
16 0 67 046	Metebach	Gotha	158	99880
05 5 66 052	Metelen	Steinfurt	6 260	48629
13 0 58 069	Metelsdorf	Nordwestmecklenburg	357	23972
13 0 52 052	Metschow	Demmin	564	17111
09 2 71 132	Metten, Markt	Deggendorf	4 075	94526
07 2 32 080	Mettendorf	Bitburg-Prüm	1 088	54675
07 3 31 045	Mettenheim	Alzey-Worms	1 295	67582
09 1 83 127	Mettenheim	Mühl Dorf a. Inn	2 791	84562
07 2 32 081	Metterich	Bitburg-Prüm	497	54634
05 5 66 056	Mettingen	Steinfurt	12 146	49497
10 0 42 114	Mettlach	Merzig-Wadern	12 120	66693

1) * Bedeutet, daß die Gemeinde mehrere Postleitzahlen hat;
die hier genannte Zahl ist diejenige des Verwaltungssitzes der Gemeinde.

4 Gemeinden in alphabetischer Ordnung mit Schlüsselnummer,
Bevölkerung und Postleitzahl am 31.12.1998

M

Schlüssel- nummer	Gemeinde	Kreis/Landkreis	Bevöl- kerung	Post- leitzahl 1)
05 1 58 024	Mettmann, Stadt	Mettmann	38 304	40822
07 1 34 054	Mettweiler	Birkenfeld	306	55777
16 0 66 044	Metzels	Schmalkalden-Meiningen	653	98639
07 1 40 094	Metzenhausen	Rhein-Hunsrück-Kreis	142	55481
08 4 15 050	Metzingen, Stadt	Reutlingen	21 447	72555
07 1 43 263	Meudt	Westerwaldkreis	1 849	56414
16 0 73 055	Meura	Saalfeld-Rudolstadt	561	98744
15 1 71 042	Meuro	Wittenberg	724	06905
12 0 66 208	Meuro	Oberspreewald-Lausitz	890	01994
16 0 74 056	Meusebach	Saale-Holzland-Kreis	99	07646
14 2 87 250	Meusegast	Sächsische Schweiz	554	01809
16 0 73 056	Meuselbach-Schwarzmühle	Saalfeld-Rudolstadt	1 604	98746
16 0 77 032	Meuselwitz, Stadt	Altenburger Land	10 643	04610
07 1 31 050	Meuspath	Ahrweiler	151	53520
13 0 62 037	Mewegen	Uecker-Randow	314	17322
12 0 70 280	Meyenburg, Stadt	Prignitz	2 454	16945
01 0 59 144	Meyn	Schleswig-Flensburg	546	24980
09 4 78 145	Michelau i. OFr.	Lichtenfels	7 000	96247
09 6 78 157	Michelau i. Steigerwald	Schweinfurt	1 146	97513
07 1 40 095	Michelbach	Rhein-Hunsrück-Kreis	187	56288
07 1 32 070	Michelbach (Westerwald)	Altenkirchen (Westerwald)	433	57610
08 1 27 056	Michelbach an der Bilz	Schwäbisch Hall	3 314	74544
08 1 27 059	Michelfeld	Schwäbisch Hall	3 416	74545
15 1 59 030	Micheln	Köthen	935	06386
12 0 69 392	Michelsdorf	Potsdam-Mittelmark	690	14797
09 3 72 142	Michelsneukirchen	Cham	1 667	93185
06 4 37 011	Michelstadt, Stadt	Odenwaldkreis	16 898	64720
12 0 69 396	Michendorf	Potsdam-Mittelmark	3 257	14552
09 7 72 178	Mickhausen	Augsburg	1 261	86866
13 0 61 023	Middelhagen	Rügen	566	18586
03 3 52 034	Midlum	Cuxhaven	1 804	27632
01 0 54 083	Midlum	Nordfriesland	339	25938
07 1 41 085	Miehlen	Rhein-Lahn-Kreis	2 127	56357
01 0 58 105	Mielkendorf	Rendsburg-Eckernförde	1 187	24247
07 1 41 086	Miellen	Rhein-Lahn-Kreis	464	56132

1) * Bedeutet, daß die Gemeinde mehrere Postleitzahlen hat;
die hier genannte Zahl ist diejenige des Verwaltungssitzes der Gemeinde.

4 Gemeinden in alphabetischer Ordnung mit Schlüsselnummer,
Bevölkerung und Postleitzahl am 31.12.1998

M

Schlüssel- nummer	Gemeinde	Kreis/Landkreis	Bevöl- kerung	Post- leit- zahl 1)
09 1 82 125	Miesbach, Stadt	Miesbach	10 843	83714
16 0 75 065	Miesitz	Saale-Orla-Kreis	333	07819
15 3 70 076	Mieste	Altmarkkreis Salzwedel	2 492	39649
15 3 70 077	Miesterhorst	Altmarkkreis Salzwedel	735	39649
08 4 26 073	Mietingen	Biberach	3 754	88487
16 0 63 055	Mihla	Wartburgkreis	2 570	99826
16 0 74 057	Milda	Saale-Holzland-Kreis	840	07751
14 1 71 210	Mildenaу	Annaberg	2 605	09456
12 0 65 220	Mildenberg	Oberhavel	840	16775
13 0 55 043	Mildenitz	Mecklenburg-Strelitz	445	17348
01 0 54 084	Mildstedt	Nordfriesland	3 249	25866
14 1 82 270	Milkau	Mittweida	1 293	09306
14 2 72 230	Milkel	Bautzen	1 175	02699
13 0 57 058	Millienhagen	Nordvorpommern	244	18461
12 0 73 396	Milmersdorf	Uckermark	1 909	17268
12 0 63 188	Milow	Havelland	1 543	14715
12 0 73 400	Milow	Uckermark	194	17335
13 0 54 074	Milow	Ludwigslust	367	19300
09 3 72 143	Miltach	Cham	2 341	93468
09 6 76 139	Miltenberg, Stadt	Miltenberg	9 749	63897
15 3 63 083	Milttern	Stendal	360	39590
14 3 79 470	Miltitz	Leipziger Land	1 729	04205
13 0 57 059	Miltzow	Nordvorpommern	1 636	18519
16 0 69 032	Milz	Hildburghausen	1 139	98631
15 2 61 038	Milzau	Merseburg-Querfurt	1 076	06246
09 7 78 173	Mindelheim, Stadt	Unterallgäu	13 866	87719
09 1 76 147	Mindelstetten	Eichstätt	1 560	93349
07 2 32 082	Minden	Bitburg-Prüm	169	54310
05 7 70 024	Minden, Stadt	Minden-Lübbecke	83 655	32423 *
07 2 31 085	Minderlittgen	Bernkastel-Wittlich	727	54518
07 3 34 020	Minfeld	Germersheim	1 599	76872
07 2 31 086	Minheim	Bernkastel-Wittlich	528	54518
09 3 75 170	Mintraching	Regensburg	4 357	93098
13 0 56 046	Minzow	Müritз	298	17209
13 0 55 044	Mirow, Stadt	Mecklenburg-Strelitz	3 979	17252

1) * Bedeutet, daß die Gemeinde mehrere Postleitzahlen hat;
die hier genannte Zahl ist diejenige des Verwaltungssitzes der Gemeinde.

4 Gemeinden in alphabetischer Ordnung mit Schlüsselnummer,
Bevölkerung und Postleitzahl am 31.12.1998

M

Schlüssel- nummer	Gemeinde	Kreis/Landkreis	Bevöl- kerung	Post- leit- zahl 1)
07 1 41 087	Misselberg	Rhein-Lahn-Kreis	79	56377
03 3 52 035	Misselwarden	Cuxhaven	505	27632
12 0 66 212	Missen	Oberspreewald-Lausitz	510	03205
09 7 80 127	Missen-Wilhams	Oberallgäu	1 361	87547
09 4 72 166	Mistelbach	Bayreuth	1 534	95511
09 4 72 167	Mistelgau	Bayreuth	3 766	95490
13 0 53 060	Mistorf	Güstrow	742	18276
14 1 73 170	Mittelbach	Chemnitzer Land	2 398	09224
08 4 26 074	Mittelbiberach	Biberach	3 469	88441
07 3 35 027	Mittelbrunn	Kaiserslautern	676	66851
09 5 71 178	Mitteleschenbach	Ansbach	1 545	91734
07 1 41 088	Mittelfischbach	Rhein-Lahn-Kreis	123	56370
15 2 66 028	Mittelhausen	Sangerhausen	614	06542
14 2 86 240	Mittelherwigsdorf	Löbau-Zittau	4 694	02763
07 1 32 011	Mittelhof	Altenkirchen (Westerwald)	1 100	57537
09 7 72 179	Mittelneufnach	Augsburg	1 056	86868
03 3 59 032	Mittelnkirchen	Stade	940	21720
16 0 75 066	Mittelpölnitz	Saale-Orla-Kreis	323	07819
07 1 34 055	Mittelreidenbach	Birkenfeld	816	55758
09 6 77 159	Mittelsinn	Main-Spessart	1 002	97785
16 0 64 045	Mittelsömmern	Unstrut-Hainich-Kreis	245	99955
03 3 52 036	Mittelstenahe	Cuxhaven	634	21770
09 1 79 137	Mittelstetten	Fürstenfeldbruck	1 492	82293
07 1 35 061	Mittelstrimmig	Cochem-Zell	420	56858
06 5 32 017	Mittenaar	Lahn-Dill-Kreis	5 148	35756
09 1 80 123	Mittenwald, Markt	Garmisch-Partenkirchen	8 243	82481
12 0 73 404	Mittenwalde	Uckermark	522	17268
12 0 61 332	Mittenwalde, Stadt	Dahme-Spreewald	2 115	15749
09 2 78 151	Mitterfels, Markt	Straubing-Bogen	2 339	94360
09 2 77 134	Mitterskirchen	Rottal-Inn	1 950	84335
09 3 77 141	Mitterteich, Stadt	Tirschenreuth	7 447	95666
14 1 82 280	Mittweida, Stadt	Mittweida	16 388	09648
12 0 67 320	Mittweide	Oder-Spree	176	15848
09 4 76 154	Mitwitz, Markt	Kronach	3 137	96268
12 0 67 324	Mixdorf	Oder-Spree	1 063	15299

1) * Bedeutet, daß die Gemeinde mehrere Postleitzahlen hat;
die hier genannte Zahl ist diejenige des Verwaltungssitzes der Gemeinde.

4 Gemeinden in alphabetischer Ordnung mit Schlüsselnummer,
Bevölkerung und Postleitzahl am 31.12.1998

M

Schlüssel- nummer	Gemeinde	Kreis/Landkreis	Bevöl- kerung	Post- leit- zahl 1)
12 0 66 216	Mlode	Oberspreewald-Lausitz	159	03205
14 2 80 250	Mobschatz	Meißen	1 400	01462
15 1 71 043	Mochau	Wittenberg	594	06888
14 3 75 110	Mochau	Döbeln	2 935	04720
12 0 61 336	Mochow	Dahme-Spreewald	132	15913
14 3 89 200	Mockrehna	Torgau-Oschatz	1 725	04838
06 4 32 013	Modautal	Darmstadt-Dieburg	4 974	64397
12 0 67 328	Möbiskruge	Oder-Spree	356	15890
16 0 74 058	Möckern	Saale-Holzland-Kreis	157	07646
15 3 58 039	Möckern, Stadt	Jerichower Land	3 244	39291
08 1 25 063	Möckmühl, Stadt	Heilbronn	8 258	74219
09 7 73 147	Mödingen	Dillingen a.d. Donau	1 375	89426
12 0 63 192	Mögelin	Havelland	1 258	14715
08 1 36 043	Möggingen	Ostalbkreis	3 831	73563
08 1 18 051	Möggingen	Ludwigsburg	10 379	71696
15 1 71 044	Möhlau	Wittenberg	2 378	06791
05 9 74 032	Möhnesee	Soest	10 796	59519
01 0 53 089	Möhnsen	Herzogtum Lauenburg	512	21493
16 0 70 035	Möhrenbach	Ilm-Kreis	805	98708
09 5 72 142	Möhrendorf	Erlangen-Höchstadt	4 059	91096
14 3 79 480	Mölbis	Leipziger Land	581	04579
14 3 79 490	Mölkau	Leipziger Land	6 024	04457
13 0 54 075	Möllenbeck	Ludwigslust	280	19300
13 0 55 045	Möllenbeck	Mecklenburg-Strelitz	912	17237
15 2 60 040	Möllendorf	Mansfelder Land	326	06343
13 0 56 047	Möllenhagen	Müritz	2 226	17219
15 1 51 038	Möllensdorf	Anhalt-Zerbst	189	06869
15 2 56 060	Möllern	Burgenlandkreis	452	06628
13 0 52 053	Mölln	Demmin	736	17091
01 0 53 090	Mölln, Stadt	Herzogtum Lauenburg	18 387	23879
13 0 59 063	Mölschow	Ostvorpommern	826	17449
07 3 31 046	Mölsheim	Alzey-Worms	610	67591
09 6 71 143	Mömbris, Markt	Aschaffenburg	12 211	63776
09 6 76 140	Mömlingen	Miltenberg	5 003	63853
09 6 76 141	Mönchberg, Markt	Miltenberg	2 560	63933

1) * Bedeutet, daß die Gemeinde mehrere Postleitzahlen hat;
die hier genannte Zahl ist diejenige des Verwaltungssitzes der Gemeinde.

4 Gemeinden in alphabetischer Ordnung mit Schlüsselnummer,
Bevölkerung und Postleitzahl am 31.12.1998

M

Schlüssel- nummer	Gemeinde	Kreis/Landkreis	Bevöl- kerung	Post- leit- zahl 1)
05 1 16 000	Mönchengladbach, Stadt	Kreisfreie Stadt	264 662	41061 *
15 1 71 045	Mönchenhöfe	Wittenberg	165	06926
16 0 71 057	Mönchenholzhausen	Weimarer Land	1 650	99198
13 0 51 046	Mönchhagen	Bad Doberan	821	18182
16 0 65 046	Mönchpiffel-Nikolausrieth	Kyffhäuserkreis	418	06556
09 7 79 184	Mönchsdeggingen	Donau-Ries	1 535	86751
09 5 71 179	Mönchsroth	Ansbach	1 540	91614
08 3 26 037	Mönchweiler	Schwarzwald-Baar-Kreis	3 249	78087
12 0 67 332	Mönchwinkel	Oder-Spree	277	15528
01 0 57 051	Mönkeberg	Plön	3 251	24248
13 0 62 038	Mönkebude	Uecker-Randow	773	17375
01 0 62 048	Mönkhagen	Stormarn	592	23619
01 0 60 056	Mönkloh	Segeberg	236	24576
08 2 36 039	Mönsheim	Enzkreis	2 462	71297
07 1 35 062	Möntenich	Cochem-Zell	133	56754
01 0 58 106	Mörel	Rendsburg-Eckernförde	248	24594
06 4 33 008	Mörfelden-Walldorf, Stadt	Groß-Gerau	32 232	64546
15 3 63 084	Möringen	Stendal	846	39599
07 1 43 264	Mörlen	Westerwaldkreis	595	57583
06 4 31 017	Mörlenbach	Bergstraße	10 598	69509
09 1 76 148	Mörnsheim, Markt	Eichstätt	1 782	91804
05 1 70 024	Moers, Stadt	Wesel	106 840	47441 *
07 1 43 265	Mörsbach	Westerwaldkreis	499	57629
07 1 40 096	Mörschbach	Rhein-Hunsrück-Kreis	348	55494
07 1 34 056	Mörschied	Birkenfeld	882	55758
07 1 35 063	Mörsdorf	Cochem-Zell	705	56290
16 0 74 059	Mörsdorf	Saale-Holzland-Kreis	444	07646
07 3 33 046	Mörsfeld	Donnersbergkreis	502	67808
07 3 31 047	Mörstadt	Alzey-Worms	911	67591
12 0 69 400	Mörz	Potsdam-Mittelmark	203	14806
15 3 58 040	Möser	Jerichower Land	2 504	39291
08 4 16 025	Mössingen, Stadt	Tübingen	18 988	72116
15 2 65 031	Mösthinsdorf	Saalkreis	310	06193
12 0 63 196	Möthlitz	Havelland	405	14715
12 0 63 200	Möthlow	Havelland	180	14715

1) * Bedeutet, daß die Gemeinde mehrere Postleitzahlen hat;
die hier genannte Zahl ist diejenige des Verwaltungssitzes der Gemeinde.

4 Gemeinden in alphabetischer Ordnung mit Schlüsselnummer,
Bevölkerung und Postleitzahl am 31.12.1998

M

Schlüssel- nummer	Gemeinde	Kreis/Landkreis	Bevöl- kerung	Post- leit- zahl 1)
09 7 79 185	Möttlingen	Donau-Ries	2 400	86753
09 3 75 171	Mötzling	Regensburg	1 364	93099
08 1 15 034	Mötzingen	Böblingen	3 502	71159
01 0 60 057	Mözen	Segeberg	423	23795
07 1 43 047	Mogendorf	Westerwaldkreis	1 230	56424
16 0 76 047	Mohlsdorf	Greiz	3 204	07987
14 2 90 290	Mohorn	Weißeritzkreis	2 322	01723
01 0 59 060	Mohr Kirch	Schleswig-Flensburg	1 030	24405
13 0 53 061	Moisall	Güstrow	297	18246
03 3 53 025	Moisburg	Harburg	1 615	21647
15 2 56 061	Molau	Burgenlandkreis	703	06618
03 4 53 012	Molbergen	Cloppenburg	6 563	49696
01 0 58 107	Molfsee	Rendsburg-Eckernförde	5 106	24113
13 0 56 048	Mollenstorf	Müritz	277	17217
15 2 60 041	Molmerswende	Mansfelder Land	318	06543
07 1 43 266	Molsberg	Westerwaldkreis	457	56414
16 0 67 047	Molschleben	Gotha	1 162	99869
13 0 56 049	Moltzow	Müritz	401	17194
07 1 32 071	Molzchain	Altenkirchen (Westerwald)	593	57520
07 3 39 037	Mommenheim	Mainz-Bingen	2 754	55278
05 1 58 026	Monheim am Rhein, Stadt	Mettmann	42 944	40789
09 7 79 186	Monheim, Stadt	Donau-Ries	4 730	86653
07 1 37 074	Monreal	Mayen-Koblenz	916	56729
05 3 54 020	Monschau, Stadt	Aachen	12 688	52156
07 3 31 048	Monsheim	Alzey-Worms	2 514	67590
16 0 77 034	Monstab	Altenburger Land	532	04617
07 1 43 048	Montabaur, Stadt	Westerwaldkreis	12 555	56410
07 2 31 087	Monzelfeld	Bernkastel-Wittlich	1 268	54472
07 3 31 049	Monzernheim	Alzey-Worms	557	55234
07 1 33 067	Monzingen	Bad Kreuznach	1 634	55569
13 0 58 070	Moor	Nordwestmecklenburg	265	23948
01 0 61 068	Moordiek	Steinburg	127	25597
01 0 61 069	Moordorf	Steinburg	26	25597
09 1 79 138	Moorenweis	Fürstenfeldbruck	3 212	82272
16 0 63 094	Moorgrund	Wartburgkreis	3 822	36433

1) * Bedeutet, daß die Gemeinde mehrere Postleitzahlen hat;
die hier genannte Zahl ist diejenige des Verwaltungssitzes der Gemeinde.

4 Gemeinden in alphabetischer Ordnung mit Schlüsselnummer,
Bevölkerung und Postleitzahl am 31.12.1998

M

Schlüssel- nummer	Gemeinde	Kreis/Landkreis	Bevöl- kerung	Post- leitz- zahl 1)
01 0 61 070	Moorhusen	Steinburg	99	25554
03 4 57 014	Moormerland	Leer	21 437	26802
01 0 56 036	Moorrege	Pinneberg	3 872	25436
03 4 62 008	Moorweg	Wittmund	892	26427
09 2 71 135	Moos	Deggendorf	2 066	94554
08 3 35 055	Moos	Konstanz	3 071	78345
09 1 75 128	Moosach	Ebersberg	1 319	85665
09 3 74 137	Moosbach, Markt	Neustadt a.d. Waldnaab	2 686	92709
08 4 26 078	Moosburg	Biberach	202	88422
09 1 78 143	Moosburg a.d. Isar, Stadt	Freising	16 423	85368
09 1 77 130	Moosinning	Erding	4 493	85452
09 2 79 128	Moosthenning	Dingolfing-Landau	4 318	84164
13 0 54 076	Moraas	Ludwigslust	579	19230
07 2 31 502	Morbach	Bernkastel-Wittlich	10 803	54497
13 0 59 064	Morgenitz	Ostvorpommern	220	17406
14 1 78 360	Morgenröthe-Rautenkranz	Vogtlandkreis	966	08262
03 1 55 009	Moringen, Stadt	Northeim	7 474	37186
15 1 51 039	Moritz	Anhalt-Zerbst	413	39264
14 2 80 260	Moritzburg	Meißen	3 219	01468
07 1 35 064	Moritzheim	Cochem-Zell	179	56865
15 2 65 032	Morl	Saalkreis	923	06193
05 3 74 028	Morsbach	Oberbergischer Kreis	11 333	51597
07 2 35 090	Morscheid	Trier-Saarburg	811	54317
06 6 34 015	Morschen	Schwalm-Eder-Kreis	3 943	34326
07 3 33 047	Morschheim	Donnersbergkreis	701	67294
07 1 40 205	Morshausen	Rhein-Hunsrück-Kreis	367	56283
15 3 62 067	Morsleben	Ohrekreis	397	39343
03 3 61 007	Morsum	Verden	2 687	27321
15 2 66 029	Morungen	Sangerhausen	210	06528
15 1 71 046	Morxdorf	Wittenberg	282	06918
08 2 25 058	Mosbach, Stadt	Neckar-Odenwald-Kreis	25 230	74821
07 2 33 226	Mosbruch	Daun	183	56767
07 1 43 049	Moschheim	Westerwaldkreis	702	56424
14 1 93 260	Mosel	Zwickauer Land	2 326	08129
07 1 35 065	Moselkern	Cochem-Zell	710	56254

1) * Bedeutet, daß die Gemeinde mehrere Postleitzahlen hat;
die hier genannte Zahl ist diejenige des Verwaltungssitzes der Gemeinde.

4 Gemeinden in alphabetischer Ordnung mit Schlüsselnummer,
Bevölkerung und Postleitzahl am 31.12.1998

M

Schlüssel- nummer	Gemeinde	Kreis/Landkreis	Bevöl- kerung	Post- leit- zahl 1)
06 4 37 012	Mossautal	Odenwaldkreis	2 593	64756
16 0 75 068	Moßbach	Saale-Orla-Kreis	464	07907
09 6 72 134	Motten	Bad Kissingen	1 936	97786
12 0 61 340	Motzen	Dahme-Spreewald	1 022	15741
16 0 75 069	Moxa	Saale-Orla-Kreis	89	07381
05 3 82 036	Much	Rhein-Sieg-Kreis	14 505	53804
01 0 57 052	Mucheln	Pflön	590	24238
13 0 54 077	Muchow	Ludwigslust	402	19300
12 0 66 220	Muckwar	Oberspreewald-Lausitz	155	03229
08 2 25 060	Mudau	Neckar-Odenwald-Kreis	5 103	69427
07 1 43 267	Mudenbach	Westerwaldkreis	826	57614
07 1 32 072	Mudersbach	Altenkirchen (Westerwald)	6 453	57555
07 1 41 089	Mudershausen	Rhein-Lahn-Kreis	423	65623
15 2 61 039	Mücheln (Geiseltal), Stadt	Merseburg-Querfurt	7 091	06249
14 2 84 240	Mücka	Niederschles. Oberlausitzkreis ..	1 383	02906
06 5 35 013	Mücke	Vogelsbergkreis	10 269	35325
07 2 33 046	Mückeln	Daun	221	54558
03 1 51 018	Müden (Aller)	Gifhorn	5 407	38539
07 1 35 066	Müden (Mosel)	Cochem-Zell	751	56254
14 3 89 210	Mügelin, Stadt	Torgau-Oschatz	5 101	04769
14 2 87 260	Müglitztal	Sächsische Schweiz	2 369	01809
01 0 58 108	Mühbrook	Rendsburg-Eckernförde	507	24582
13 0 53 062	Mühl Rosin	Güstrow	1 128	18276
08 2 36 040	Mühlacker, Stadt	Enzkreis	25 761	75417
15 1 71 047	Mühlanger	Wittenberg	1 518	06888
14 1 82 300	Mühlau	Mittweida	2 360	09241
15 1 54 019	Mühlbeck	Bitterfeld	902	06774
16 0 67 048	Mühlberg	Gotha	1 302	99869
12 0 62 340	Mühlberg/Elbe, Stadt	Elbe-Elster	2 871	04931
09 1 83 128	Mühlendorf a. Inn, Stadt	Mühlendorf a. Inn	17 078	84453
13 0 58 071	Mühlen Eichsen	Nordwestmecklenburg	968	19205
08 3 17 078	Mühlenbach	Ortenaukreis	1 637	77796
01 0 61 071	Mühlenbarbek	Steinburg	340	25548
12 0 65 224	Mühlenbeck	Oberhavel	2 584	16567
01 0 53 091	Mühlenrade	Herzogtum Lauenburg	170	21493

1) * Bedeutet, daß die Gemeinde mehrere Postleitzahlen hat;
die hier genannte Zahl ist diejenige des Verwaltungssitzes der Gemeinde.

4 Gemeinden in alphabetischer Ordnung mit Schlüsselnummer,
Bevölkerung und Postleitzahl am 31.12.1998

M

Schlüssel- nummer	Gemeinde	Kreis/Landkreis	Bevöl- kerung	Post- leitzahl 1)
14 1 78 370	Mühlenthal	Vogtlandkreis	1 656	08626
08 2 26 054	Mühlhausen	Rhein-Neckar-Kreis	7 697	69242
09 3 73 146	Mühlhausen	Neumarkt i.d. OPf.	4 520	92360
08 1 17 035	Mühlhausen im Täle	Göppingen	1 011	73347
08 3 35 097	Mühlhausen-Ehingen	Konstanz	3 610	78259
16 0 64 046	Mühlhausen/Thüringen, Stadt	Unstrut-Hainich-Kreis	39 030	99974
09 5 72 143	Mühlhausen, Markt	Erlangen-Höchstadt	1 573	96172
06 4 38 008	Mühlheim am Main, Stadt	Offenbach	26 124	63165
08 3 27 036	Mühlheim an der Donau, Stadt ...	Tuttlingen	3 501	78570
08 3 35 057	Mühlingen	Konstanz	2 152	78357
07 1 40 098	Mühlpfad	Rhein-Hunsrück-Kreis	74	56291
14 2 84 250	Mühlrose	Niederschles. Oberlausitzkreis ..	251	02959
15 1 51 040	Mühlstedt	Anhalt-Zerbst	202	06862
06 4 32 014	Mühlthal	Darmstadt-Dieburg	13 537	64367
14 1 78 380	Mühltroff, Stadt	Vogtlandkreis	2 122	07919
07 2 32 083	Mülbach	Bitburg-Prüm	117	54636
07 2 31 090	Mülheim (Mosel)	Bernkastel-Wittlich	928	54486
05 1 17 000	Mülheim an der Ruhr, Stadt	Kreisfreie Stadt	174 514	45468 *
07 1 37 216	Mülheim-Kärlich, Stadt	Mayen-Koblenz	10 284	56218
07 1 31 051	Müllenbach	Ahrweiler	480	53520
07 1 35 067	Müllenbach	Cochem-Zell	723	56761
08 3 15 074	Müllheim, Stadt	Breisgau-Hochschwarzwald	17 173	79379
12 0 67 336	Müllrose, Stadt	Oder-Spree	3 862	15299
14 1 93 270	Mülsen St.Jacob	Zwickauer Land	3 186	08132
14 1 93 280	Mülsen St.Micheln	Zwickauer Land	1 403	08132
14 1 93 290	Mülsen St.Niclas	Zwickauer Land	1 822	08146
16 0 64 047	Mülverstedt	Unstrut-Hainich-Kreis	734	99947
09 4 75 154	Münchberg, Stadt	Hof	11 918	95213
12 0 64 316	Müncheberg, Stadt	Märkisch-Oderland	5 872	15374
12 0 61 344	Münchehofe	Dahme-Spreewald	598	15748
12 0 64 320	Münchehofe	Märkisch-Oderland	282	15366
09 1 62 000	München, Landeshauptstadt	Kreisfreie Stadt	1 188 897	80331 *
16 0 76 049	Münchenbernsdorf, Stadt	Greiz	3 561	07589
06 5 34 015	Münchhausen	Marburg-Biedenkopf	3 734	35117
12 0 62 345	Münchhausen	Elbe-Elster	662	03238

1) * Bedeutet, daß die Gemeinde mehrere Postleitzahlen hat;
die hier genannte Zahl ist diejenige des Verwaltungssitzes der Gemeinde.

4 Gemeinden in alphabetischer Ordnung mit Schlüsselnummer,
Bevölkerung und Postleitzahl am 31.12.1998

M

Schlüssel- nummer	Gemeinde	Kreis/Landkreis	Bevöl- kerung	Post- leit- zahl 1)
09 1 86 139	Münchsmünster	Pfaffenhofen a.d. Ilm	2 815	85126
09 5 75 150	Münchsteinach	Neustadt a.d.Aisch-Bad Windsheim	1 513	91481
07 1 33 068	Münchwald	Bad Kreuznach	298	55595
07 3 37 054	Münchweiler am Klingbach	Südliche Weinstraße	237	76857
07 3 33 048	Münchweiler an der Alsenz	Donnersbergkreis	1 175	67728
07 3 40 032	Münchweiler an der Rodalb	Südwestpfalz	3 148	66981
07 1 43 268	Mündersbach	Westerwaldkreis	737	56271
07 1 37 077	Münk	Mayen-Koblenz	273	56729
09 6 72 135	Münnerstadt, Stadt	Bad Kissingen	8 331	97702
09 1 73 137	Münsing	Bad Tölz-Wolfratshausen	3 799	82541
08 4 15 053	Münsingen, Stadt	Reutlingen	14 048	72525
09 7 79 187	Münster	Donau-Ries	991	86692
06 4 32 015	Münster	Darmstadt-Dieburg	13 379	64839
07 3 39 038	Münster-Sarmsheim	Mainz-Bingen	2 853	55424
05 5 15 000	Münster, Stadt	Kreisfreie Stadt	264 489	48143 *
07 3 33 049	Münsterappel	Donnersbergkreis	571	67822
01 0 61 072	Münsterdorf	Steinburg	2 000	25587
09 7 74 160	Münsterhausen, Markt	Günzburg	2 049	86505
07 1 37 501	Münstermaifeld, Stadt	Mayen-Koblenz	2 974	56294
08 3 15 130	Münstertal/ Schwarzwald	Breisgau-Hochschwarzwald	5 128	79244
06 4 40 015	Münzenberg, Stadt	Wetteraukreis	5 611	35516
07 2 33 227	Mürtenbach	Daun	689	54570
12 0 73 408	Mürow	Uckermark	354	16278
07 1 31 052	Müsch	Ahrweiler	233	53533
12 0 71 292	Müschen	Spree-Neiße	340	03096
07 1 43 269	Müschenbach	Westerwaldkreis	1 061	57629
01 0 53 092	Müssen	Herzogtum Lauenburg	895	21516
12 0 69 404	Mützdorf	Potsdam-Mittelmark	87	14823
15 3 58 041	Mützel	Jerichower Land	543	39307
07 2 32 271	Mützenich	Bitburg-Prüm	118	54608
12 0 63 204	Mützlitz	Havelland	166	14715
08 2 16 033	Muggensturm	Rastatt	5 925	76461
09 5 77 114	Muhr a. See	Weißenburg-Gunzenhausen	1 991	91735
14 1 77 290	Mulda/Sa.	Freiberg	3 236	09619
15 1 54 020	Muldenstein	Bitterfeld	2 309	06804

1) * Bedeutet, daß die Gemeinde mehrere Postleitzahlen hat;
die hier genannte Zahl ist diejenige des Verwaltungssitzes der Gemeinde.

4 Gemeinden in alphabetischer Ordnung mit Schlüsselnummer,
Bevölkerung und Postleitzahl am 31.12.1998

M

Schlüssel- nummer	Gemeinde	Kreis/Landkreis	Bevöl- kerung	Post- leit- zahl 1)
08 1 26 056	Mulfingen	Hohenlohekreis	3 834	74673
03 3 52 037	Mulsum	Cuxhaven	446	27632
08 1 18 053	Mundelsheim	Ludwigsburg	3 164	74395
08 4 25 081	Munderkingen, Stadt	Alb-Donau-Kreis	5 039	89597
01 0 59 145	Munkbrarup	Schleswig-Flensburg	1 052	24960
09 7 79 188	Munningen	Donau-Ries	1 809	86754
03 3 58 016	Munster, Stadt	Soltau-Fallingb.	18 036	29633
13 0 59 065	Murchin	Ostvorpommern	910	17390
08 3 37 076	Murg	Waldshut	6 865	79730
09 1 80 124	Murnau a. Staffelsee, Markt	Garmisch-Partenkirchen	11 540	82418
08 1 18 054	Murr	Ludwigsburg	5 617	71711
08 1 19 044	Murrhardt, Stadt	Rems-Murr-Kreis	14 300	71540
15 2 68 017	Muschwitz	Weißenfels	1 295	06679
13 0 60 054	Mustin	Parchim	534	19406
01 0 53 093	Mustin	Herzogtum Lauenburg	676	23911
07 2 31 091	Musweiler	Bernkastel-Wittlich	72	54534
08 1 36 044	Mutlangen	Ostalbkreis	5 776	73557
07 1 40 099	Mutterschied	Rhein-Hunsrück-Kreis	485	55469
07 3 38 019	Mutterstadt	Ludwigshafen	12 516	67112
14 3 83 210	Mutzschen, Stadt	Muldentalkreis	2 638	04688
07 2 32 084	Muxerath	Bitburg-Prüm	53	54673
14 1 78 390	Mylau, Stadt	Vogtlandkreis	3 416	08499

1) * Bedeutet, daß die Gemeinde mehrere Postleitzahlen hat;
die hier genannte Zahl ist diejenige des Verwaltungssitzes der Gemeinde.

4 Gemeinden in alphabetischer Ordnung mit Schlüsselnummer,
Bevölkerung und Postleitzahl am 31.12.1998

N

Schlüssel- nummer	Gemeinde	Kreis/Landkreis	Bevöl- kerung	Post- leit- zahl 1)
N				
09 3 76 144	Nabburg, Stadt	Schwandorf	6 257	92507
05 9 62 044	Nachrodt-Wiblingwerde	Märkischer Kreis	7 050	58769
15 3 52 025	Nachterstedt	Aschersleben-Staßfurt	2 608	06469
07 1 37 079	Nachtsheim	Mayen-Koblenz	573	56729
07 3 31 050	Nack	Alzey-Worms	593	55234
12 0 68 312	Nackel	Ostprignitz-Ruppin	415	16845
07 3 39 039	Nackenheim	Mainz-Bingen	5 000	55299
13 0 62 039	Nadrensee	Uecker-Randow	435	17329
12 0 72 280	Nächst Neuendorf	Teltow-Fläming	575	15806
09 4 79 138	Nagel	Wunsiedel f. Fichtelgebirge	2 047	95697
08 2 35 046	Nagold, Stadt	Calw	22 500	72202
01 0 60 058	Nahe	Segeberg	2 227	23866
16 0 69 059	Nahetal-Waldau	Hildburghausen	3 603	98553
12 0 69 408	Nahmitz	Potsdam-Mittelmark	592	14797
03 3 55 025	Nahrendorf	Lüneburg	1 405	21369
15 3 63 085	Nahrstedt	Stendal	296	39599
09 4 75 156	Naila, Stadt	Hof	8 747	95119
10 0 44 113	Nalbach	Saarlouis	9 680	66809
10 0 46 113	Namborn	Sankt Wendel	7 646	66640
09 1 78 144	Nandlstadt, Markt	Freising	4 701	85405
07 1 40 100	Nannhausen	Rhein-Hunsrück-Kreis	488	55469
07 3 36 064	Nanzdietschweiler	Kusel	1 412	66909
14 3 79 500	Narsdorf	Leipziger Land	2 078	04657
07 2 32 085	Nasingen	Bitburg-Prüm	48	54673
07 1 41 091	Nassau, Stadt	Rhein-Lahn-Kreis	5 147	56377
09 1 76 149	Nassenfels, Markt	Eichstätt	1 671	85128
12 0 65 228	Nassenheide	Oberhavel	1 275	16515
07 1 41 092	Nastätten, Stadt	Rhein-Lahn-Kreis	4 101	56355
03 3 60 014	Natendorf	Uelzen	837	29587
07 2 32 086	Nattenheim	Bitburg-Prüm	483	54636
08 1 35 026	Nattheim	Heidenheim	6 312	89564
12 0 63 208	Nauen, Stadt	Havelland	10 858	14641
15 2 65 033	Nauendorf	Saalkreis	1 915	06193
16 0 71 059	Nauendorf	Weimarer Land	269	99448

1) * Bedeutet, daß die Gemeinde mehrere Postleitzahlen hat;
die hier genannte Zahl ist diejenige des Verwaltungssitzes der Gemeinde.

4 Gemeinden in alphabetischer Ordnung mit Schlüsselnummer,
Bevölkerung und Postleitzahl am 31.12.1998

N

Schlüssel- nummer	Gemeinde	Kreis/Landkreis	Bevöl- kerung	Post- leit- zahl 1)
16 0 67 049	Nauendorf	Gotha	449	99887
12 0 73 412	Naugarten	Uckermark	175	17291
06 4 33 009	Nauheim	Groß-Gerau	10 360	64569
15 2 56 062	Naumburg (Saale), Stadt	Burgenlandkreis	30 696	06618
06 6 33 018	Naumburg, Stadt	Kassel	5 711	34311
16 0 77 035	Naundorf	Altenburger Land	556	04617
14 3 89 220	Naundorf	Torgau-Oschatz	2 928	04769
14 3 74 240	Naundorf	Delitzsch	793	04838
12 0 62 348	Naundorf	Elbe-Elster	240	04936
12 0 66 224	Naundorf	Oberspreewald-Lausitz	252	03226
15 1 71 048	Naundorf bei Seyda	Wittenberg	189	06918
07 1 37 080	Naunheim	Mayen-Koblenz	377	56753
14 3 83 220	Naunhof, Stadt	Muldentalkreis	7 457	04683
07 1 43 050	Nauort	Westerwaldkreis	2 340	56237
07 2 35 091	Naurath (Eifel)	Trier-Saarburg	355	54340
07 2 35 092	Naurath (Wald)	Trier-Saarburg	182	54426
07 1 32 073	Nauroth	Altenkirchen (Westerwald)	1 201	57583
16 0 65 047	Nausitz	Kyffhäuserkreis	210	06571
16 0 74 061	Nausnitz	Saale-Holzland-Kreis	70	07616
14 2 85 180	Nauwalde	Riesa-Großenhain	1 185	01609
16 0 63 058	Nazza	Wartburgkreis	738	99826
01 0 54 085	Nebel	Nordfriesland	1 065	25946
12 0 70 284	Nebelin	Prignitz	218	19348
14 2 92 350	Nebelschütz	Kamenz	1 277	01920
15 2 56 063	Nebra (Unstrut), Stadt	Burgenlandkreis	3 054	06642
12 0 73 416	Nechlin	Uckermark	164	17309
08 2 26 055	Neckarbischofsheim, Stadt	Rhein-Neckar-Kreis	3 981	74924
08 2 26 056	Neckargemünd, Stadt	Rhein-Neckar-Kreis	14 351	69151
08 2 25 064	Neckargerach	Neckar-Odenwald-Kreis	2 365	69437
06 4 31 018	Neckarsteinach, Stadt	Bergstraße	3 923	69239
08 1 25 065	Neckarsulm, Stadt	Heilbronn	27 430	74172
08 1 16 041	Neckartailfingen	Esslingen	3 773	72666
08 1 16 042	Neckartenzlingen	Esslingen	6 121	72654
08 1 25 066	Neckarwestheim	Heilbronn	3 412	74382
08 2 25 067	Neckarzimmern	Neckar-Odenwald-Kreis	1 558	74865

1) * Bedeutet, daß die Gemeinde mehrere Postleitzahlen hat;
die hier genannte Zahl ist diejenige des Verwaltungssitzes der Gemeinde.

4 Gemeinden in alphabetischer Ordnung mit Schlüsselnummer,
Bevölkerung und Postleitzahl am 31.12.1998

N

Schlüssel- nummer	Gemeinde	Kreis/Landkreis	Bevöl- kerung	Post- leit- zahl 1)
13 0 55 046	Neddemin	Mecklenburg-Strelitz	346	17039
15 3 58 042	Nedlitz	Jerichower Land	774	39291
15 1 51 041	Nedlitz	Anhalt-Zerbst	882	39264
07 1 35 068	Neef	Cochem-Zell	536	56858
15 2 60 042	Neehausen	Mansfelder Land	320	06295
08 4 25 083	Neenstetten	Alb-Donau-Kreis	751	89189
03 3 55 026	Neetze	Lüneburg	2 357	21398
13 0 55 047	Neetzka	Mecklenburg-Strelitz	325	17349
13 0 59 066	Neetzow	Ostvorpommern	583	17391
03 2 55 030	Negenborn	Holzwinden	766	37643
01 0 58 109	Negenharrie	Rendsburg-Eckernförde	331	24625
01 0 60 059	Negernbötel	Segeberg	909	23795
15 2 65 034	Nehlitz	Saalkreis	411	06193
01 0 60 060	Nehms	Segeberg	575	23813
01 0 57 053	Nehnten	Plön	262	24326
07 1 35 069	Nehren	Cochem-Zell	95	56820
08 4 16 026	Nehren	Tübingen	3 593	72147
07 2 33 048	Neichen	Daun	163	54552
07 2 32 087	Neidenbach	Bitburg-Prüm	882	54657
07 3 32 037	Neidenfels	Bad Dürkheim	1 008	67468
08 2 26 058	Neidenstein	Rhein-Neckar-Kreis	1 841	74933
16 0 63 059	Neidhartshausen	Wartburgkreis	349	36452
08 1 16 043	Neidlingen	Esslingen	1 914	73272
15 3 64 014	Neinstedt	Quedlinburg	2 194	06502
14 2 84 265	Neißeau	Niederschles. Oberlausitzkreis ..	1 532	02829
07 1 32 074	Neitersen	Altenkirchen (Westerwald)	794	57638
08 4 25 084	Nellingen	Alb-Donau-Kreis	1 762	89191
15 2 61 040	Nempitz	Merseburg-Querfurt	298	06231
15 2 61 041	Nemsdorf-Göhrendorf	Merseburg-Querfurt	1 080	06268
14 3 79 520	Nenkersdorf	Leipziger Land	575	04654
03 4 62 009	Nenndorf	Wittmund	637	26556
12 0 63 212	Nennhausen	Havelland	993	14715
09 5 77 151	Nennslingen, Markt	Weißenburg-Gunzenhausen	1 479	91790
06 6 32 013	Nentershausen	Hersfeld-Rotenburg	3 386	36214
07 1 43 051	Nentershausen	Westerwaldkreis	2 047	56412

1) * Bedeutet, daß die Gemeinde mehrere Postleitzahlen hat;
die hier genannte Zahl ist diejenige des Verwaltungssitzes der Gemeinde.

4 Gemeinden in alphabetischer Ordnung mit Schlüsselnummer,
Bevölkerung und Postleitzahl am 31.12.1998

N

Schlüssel- nummer	Gemeinde	Kreis/Landkreis	Bevöl- kerung	Post- leit- zahl 1)
13 0 59 067	Neppermin	Ostvorpommern	387	17429
14 3 83 230	Nerchau, Stadt	Muldentalkreis	4 513	04685
13 0 59 068	Nerdin	Ostvorpommern	222	17391
07 2 33 049	Nerdlen	Daun	213	54552
08 4 25 085	Nerenstetten	Alb-Donau-Kreis	348	89129
08 1 36 045	Neresheim, Stadt	Ostalbkreis	8 232	73450
01 0 62 050	Neritz	Stormarn	343	23843
07 2 33 050	Neroth	Daun	964	54570
09 7 75 134	Nersingen	Neu-Ulm	8 735	89278
07 3 36 065	Nerzweiler	Kusel	144	67749
12 0 69 412	Neschholz	Potsdam-Mittelmark	143	14806
14 2 72 240	Neschwitz	Bautzen	2 674	02699
13 0 58 072	Nesow	Nordwestmecklenburg	265	19217
15 2 68 018	Nessa	Weißenfels	1 062	06682
03 4 52 018	Nesse, Flecken	Aurich	1 448	26553
09 7 77 153	Nesselwang, Markt	Ostallgäu	3 559	87484
05 9 70 032	Netphen	Siegen-Wittgenstein	25 027	57250
12 0 70 288	Nettelbeck	Prignitz	212	16949
01 0 57 054	Nettelsee	Plön	398	24250
05 3 66 032	Nettersheim	Euskirchen	7 750	53947
05 1 66 016	Nettetal, Stadt	Viersen	40 992	41334
15 3 70 078	Nettgau	Altmarkkreis Salzwedel	372	38489
07 1 41 093	Netzbach	Rhein-Lahn-Kreis	365	65623
12 0 69 416	Netzen	Potsdam-Mittelmark	651	14797
12 0 70 292	Netzow	Prignitz	313	19339
14 1 78 400	Netzschkau, Stadt	Vogtlandkreis	4 267	08491
13 0 57 060	Neu Bartelshagen	Nordvorpommern	464	18442
13 0 59 069	Neu Boltenhagen	Ostvorpommern	636	17509
03 3 54 019	Neu Darchau	Lüchow-Dannenberg	1 600	29490
01 0 58 111	Neu Duvenstedt	Rendsburg-Eckernförde	128	24791
12 0 69 420	Neu Fahrland	Potsdam-Mittelmark	956	14476
13 0 56 050	Neu Gaarz	Müritz	152	17194
12 0 67 340	Neu Golm	Oder-Spree	286	15526
13 0 54 078	Neu Gülze	Ludwigslust	730	19258
13 0 53 063	Neu Heinde	Güstrow	345	17168

1) * Bedeutet, daß die Gemeinde mehrere Postleitzahlen hat;
die hier genannte Zahl ist diejenige des Verwaltungssitzes der Gemeinde.

4 Gemeinden in alphabetischer Ordnung mit Schlüsselnummer,
Bevölkerung und Postleitzahl am 31.12.1998

N

Schlüssel- nummer	Gemeinde	Kreis/Landkreis	Bevöl- kerung	Post- leit- zahl 1)
13 0 55 048	Neu Käbelich	Mecklenburg-Strelitz	147	17348
13 0 54 079	Neu Kalß	Ludwigslust	2 297	19294
15 3 52 026	Neu Königsau	Aschersleben-Staßfurt	379	06449
13 0 59 070	Neu Kosenow	Ostvorpommern	686	17398
12 0 61 348	Neu Lübbenau	Dahme-Spreewald	438	15910
12 0 64 324	Neu Mahlsch	Märkisch-Oderland	56	15306
13 0 60 055	Neu Poserin	Parchim	668	19399
03 3 53 026	Neu Wulmstorf	Harburg	19 369	21629
12 0 61 352	Neu Zauche	Dahme-Spreewald	860	15913
12 0 67 344	Neu Zittau	Oder-Spree	1 336	15537
06 4 34 007	Neu-Anspach	Hochtaunuskreis	14 417	61267
07 1 33 069	Neu-Bamberg	Bad Kreuznach	968	55546
06 6 36 009	Neu-Eichenberg	Werra-Meißner-Kreis	2 024	37249
06 4 38 009	Neu-Isenburg, Stadt	Offenbach	35 130	63263
13 0 52 054	Neu-Kentzlin	Demmin	260	17111
09 7 75 135	Neu-Ulm, Stadt	Neu-Ulm	49 873	89231 *
09 3 77 142	Neualbenreuth, Markt	Tirschenreuth	1 566	95698
12 0 64 328	Neubarnim	Märkisch-Oderland	292	15324
01 0 59 062	Neuberend	Schleswig-Flensburg	1 145	24879
06 4 35 020	Neuberg	Main-Kinzig-Kreis	5 323	63543
09 1 87 154	Neubeuern, Markt	Rosenheim	4 018	83115
09 1 84 146	Neubiberg	München	10 733	85579
03 4 54 037	Neubörger	Emsland	1 513	26909
13 0 02 000	Neubrandenburg, Stadt	Kreisfreie Stadt	75 936	17033 *
12 0 67 348	Neubrück (Spree)	Oder-Spree	350	15848
16 0 66 045	Neubrunn	Schmalkalden-Meiningen	633	98617
09 6 79 164	Neubrunn, Markt	Würzburg	2 388	97277
13 0 51 047	Neubukow, Stadt	Bad Doberan	4 685	18233
08 2 35 047	Neubulach, Stadt	Calw	5 166	75387
09 2 75 133	Neuburg a. Inn	Passau	3 765	94127
09 1 85 149	Neuburg a.d. Donau, Stadt	Neuburg-Schrobenhausen	27 596	86633
09 7 74 162	Neuburg a.d. Kammel, Markt	Günzburg	3 067	86476
07 3 34 021	Neuburg am Rhein	Germersheim	2 509	76776
13 0 58 073	Neuburg-Steinhausen	Nordwestmecklenburg	1 756	23974
09 1 77 131	Neuching	Erding	2 120	85467

1) * Bedeutet, daß die Gemeinde mehrere Postleitzahlen hat;
die hier genannte Zahl ist diejenige des Verwaltungssitzes der Gemeinde.

4 Gemeinden in alphabetischer Ordnung mit Schlüsselnummer,
Bevölkerung und Postleitzahl am 31.12.1998

N

Schlüssel- nummer	Gemeinde	Kreis/Landkreis	Bevöl- kerung	Post- leit- zahl 1)
08 1 25 068	Neudenau, Stadt	Heilbronn	5 027	74861
16 0 67 051	Neudietendorf	Gotha	3 097	99192
15 3 64 015	Neudorf	Quedlinburg	675	06493
14 1 71 220	Neudorf	Annaberg	2 766	09465
01 0 58 110	Neudorf-Bornstein	Rendsburg-Eckernförde	984	24214
09 4 77 142	Neudrossenfeld	Kulmbach	3 739	95512
12 0 69 424	Neuehütten	Potsdam-Mittelmark	203	14827
14 2 86 250	Neueibau	Löbau-Zittau	730	02739
15 3 70 079	Neuekrug	Altmarkkreis Salzwedel	207	29413
01 0 61 073	Neuenbrook	Steinburg	717	25578
08 2 36 043	Neuenbürg, Stadt	Enzkreis	7 683	75305
08 3 15 076	Neuenburg am Rhein, Stadt	Breisgau-Hochschwarzwald	10 716	79395
01 0 56 037	Neuendeich	Pinneberg	447	25436
09 5 71 180	Neuendettelsau	Ansbach	7 629	91564
09 6 77 164	Neuendorf	Main-Spessart	931	97788
12 0 71 296	Neuendorf	Spree-Neiße	449	03185
13 0 57 061	Neuendorf	Nordvorpommern	627	18516
12 0 65 236	Neuendorf	Oberhavel	178	16515
13 0 53 064	Neuendorf	Güstrow	164	18246
07 2 32 272	Neuendorf	Bitburg-Prüm	113	54597
16 0 61 072	Neuendorf	Eichsfeld	578	37339
15 3 70 080	Neuendorf	Altmarkkreis Salzwedel	631	38486
15 3 70 081	Neuendorf am Damm	Altmarkkreis Salzwedel	262	39624
12 0 61 356	Neuendorf am See	Dahme-Spreewald	238	15910
12 0 69 428	Neuendorf b. Brück	Potsdam-Mittelmark	294	14823
01 0 61 074	Neuendorf b. Elmshorn	Steinburg	913	25335
01 0 61 075	Neuendorf b. Wilster	Steinburg	373	25554
12 0 67 352	Neuendorf im Sande	Oder-Spree	364	15518
13 0 59 071	Neuendorf A	Ostvorpommern	170	17379
13 0 59 072	Neuendorf B	Ostvorpommern	190	17391
16 0 74 063	Neuengönna	Saale-Holzland-Kreis	627	07778
01 0 60 061	Neuengörs	Segeberg	798	23818
12 0 64 332	Neuenhagen	Märkisch-Oderland	1 054	16259
12 0 64 336	Neuenhagen bei Berlin	Märkisch-Oderland	13 706	15366
03 4 56 014	Neuenhaus, Stadt	Grafschaft Bentheim	9 134	49828

1) * Bedeutet, daß die Gemeinde mehrere Postleitzahlen hat;
die hier genannte Zahl ist diejenige des Verwaltungssitzes der Gemeinde.

4 Gemeinden in alphabetischer Ordnung mit Schlüsselnummer,
Bevölkerung und Postleitzahl am 31.12.1998

N

Schlüssel- nummer	Gemeinde	Kreis/Landkreis	Bevöl- kerung	Post- leit- zahl 1)
15 3 62 068	Neuenhofe	Ohrekreis	794	39345
05 5 66 060	Neuenkirchen	Steinfurt	13 116	48485
03 4 59 027	Neuenkirchen	Osnabrück	4 375	49586
03 3 58 017	Neuenkirchen	Soltau-Fallingb.	5 668	29643
03 3 59 033	Neuenkirchen	Stade	736	21640
03 2 51 028	Neuenkirchen	Diepholz	1 072	27251
03 3 52 038	Neuenkirchen	Cuxhaven	1 455	21763
01 0 51 075	Neuenkirchen	Dithmarschen	977	25792
13 0 55 049	Neuenkirchen	Mecklenburg-Strelitz	1 284	17039
13 0 59 073	Neuenkirchen	Ostvorpommern	363	17392
13 0 61 024	Neuenkirchen	Rügen	458	18569
13 0 59 074	Neuenkirchen	Ostvorpommern	1 949	17498
03 4 60 007	Neuenkirchen-Vörden	Vechta	7 685	49434
09 4 77 143	Neuenmarkt	Kulmbach	3 186	95339
05 9 62 048	Neuenrade, Stadt	Märkischer Kreis	12 274	58809
14 1 78 410	Neuensalz	Vogtlandkreis	2 448	08541
08 1 25 069	Neuenstadt am Kocher, Stadt	Heilbronn	8 819	74196
06 6 32 014	Neuenstein	Hersfeld-Rotenburg	3 228	36286
08 1 26 058	Neuenstein, Stadt	Hohenlohekreis	6 141	74632
06 6 34 016	Neuental	Schwal'm-Eder-Kreis	3 448	34599
08 3 36 060	Neuenweg	Lörrach	329	79691
07 2 32 088	Neuerburg, Stadt	Bitburg-Prüm	1 812	54673
07 1 40 101	Neuerkirch	Rhein-Hunsrück-Kreis	267	55471
15 3 63 086	Neuermark-Lübars	Stendal	384	39524
15 1 71 049	Neuerstadt	Wittenberg	143	06926
09 1 78 145	Neufahrn b. Freising	Freising	16 731	85375
09 2 74 153	Neufahrn 1. NB	Landshut	3 884	84088
01 0 51 076	Neufeld	Dithmarschen	668	25724
01 0 51 077	Neufelderkoog	Dithmarschen	160	25724
15 3 70 082	Neuferchau	Altmarkkreis Salzwedel	431	38486
08 1 16 046	Neuffen, Stadt	Esslingen	6 009	72639
08 4 37 082	Neufra	Sigmaringen	1 940	72419
09 2 74 154	Neufraunhofen	Landshut	1 024	84181
15 1 53 019	Neugattersleben	Bernburg	1 011	06429
16 0 76 051	Neugernsdorf	Greiz	181	07980

1) * Bedeutet, daß die Gemeinde mehrere Postleitzahlen hat;
die hier genannte Zahl ist diejenige des Verwaltungssitzes der Gemeinde.

4 Gemeinden in alphabetischer Ordnung mit Schlüsselnummer,
Bevölkerung und Postleitzahl am 31.12.1998

N

Schlüssel- nummer	Gemeinde	Kreis/Landkreis	Bevöl- kerung	Post- leitz- zahl 1)
14 2 86 260	Neugersdorf, Stadt	Löbau-Zittau	6 684	02727
12 0 60 168	Neugrimnitz	Barnim	78	16247
07 1 43 052	Neuhäusel	Westerwaldkreis	2 087	56335
12 0 64 340	Neuhardenberg	Märkisch-Oderland	3 500	15320
03 4 62 010	Neuharlingersiel	Wittmund	1 075	26427
03 3 52 039	Neuhaus (Oste), Flecken	Cuxhaven	1 294	21785
09 2 75 134	Neuhaus a. Inn	Passau	3 355	94152
09 5 74 140	Neuhaus a.d. Pegnitz, Markt	Nürnberger Land	2 982	91284
16 0 72 013	Neuhaus am Rennweg, Stadt	Sonneberg	6 878	98724
16 0 72 014	Neuhaus-Schierschnitz	Sonneberg	3 525	96524
12 0 71 300	Neuhausen	Spree-Neiße	423	03058
08 2 36 044	Neuhausen	Enzkreis	5 311	75242
08 1 16 047	Neuhausen auf den Fildern	Esslingen	10 861	73765
08 3 27 038	Neuhausen ob Eck	Tuttlingen	3 555	78579
14 1 77 300	Neuhausen/Erzgeb.	Freiberg	3 545	09544
07 2 32 273	Neuheilenbach	Bitburg-Prüm	251	54597
07 3 35 028	Neuhemsbach	Kaiserslautern	819	67680
13 0 54 080	Neuhof	Ludwigslust	322	19246
03 2 54 025	Neuhof	Hildesheim	478	31195
06 6 31 018	Neuhof	Fulda	11 714	36119
09 5 75 152	Neuhof a.d. Zenn, Markt	Neustadt a.d. Aisch-Bad Windsheim	2 026	90616
07 3 38 020	Neuhofen	Ludwigshafen	7 317	67141
12 0 65 244	Neuholland	Oberhavel	721	16515
09 6 77 165	Neuhütten	Main-Spessart	1 275	97843
07 2 35 093	Neuhütten	Trier-Saarburg	854	54422
13 0 52 055	Neukalen, Stadt	Demmin	2 442	17154
03 4 57 015	Neukamperfehn	Leer	1 482	26835
14 3 79 530	Neukieritzsch	Leipziger Land	4 418	04575
14 2 92 360	Neukirch	Kamenz	1 770	01936
08 4 35 042	Neukirch	Bodenseekreis	2 456	88099
14 2 72 250	Neukirch/Lausitz	Bautzen	5 889	01904
09 2 78 154	Neukirchen	Straubing-Bogen	1 725	94362
01 0 54 086	Neukirchen	Nordfriesland	1 308	25927
01 0 55 031	Neukirchen	Ostholstein	1 112	23779
15 3 63 087	Neukirchen (Altmark)	Stendal	278	39615

1) * Bedeutet, daß die Gemeinde mehrere Postleitzahlen hat;
die hier genannte Zahl ist diejenige des Verwaltungssitzes der Gemeinde.

4 Gemeinden in alphabetischer Ordnung mit Schlüsselnummer,
Bevölkerung und Postleitzahl am 31.12.1998

N

Schlüssel- nummer	Gemeinde	Kreis/Landkreis	Bevöl- kerung	Post- leitz- zahl 1)
09 3 72 144	Neukirchen b. Hl. Blut, Markt .. Cham	Cham	4 183	93453
09 3 71 141	Neukirchen b. Sulzbach-Rosenberg Amberg-Sulzbach	Amberg-Sulzbach	2 865	92259
09 2 75 135	Neukirchen vorm Wald	Passau	2 713	94154
09 3 76 146	Neukirchen-Balbini, Markt	Schwandorf	1 222	92445
05 1 70 028	Neukirchen-Vluyn, Stadt	Wesel	28 300	47506
14 1 88 180	Neukirchen/Erzgeb.	Stollberg	5 548	09221
14 1 93 300	Neukirchen/Pleiße	Zwickauer Land	4 486	08459
06 6 34 017	Neukirchen, Stadt	Schwalm-Eder-Kreis	7 534	34626
13 0 58 074	Neukloster, Stadt	Nordwestmecklenburg	4 418	23992
12 0 73 420	Neukünkendorf	Uckermark	344	16278
12 0 64 344	Neuküstrinchen	Märkisch-Oderland	280	16259
14 3 74 250	Neukyhna	Delitzsch	2 765	04509
03 4 54 038	Neulehe	Emsland	669	26909
07 3 32 038	Neuleiningen	Bad Dürkheim	848	67271
08 1 36 046	Neuler	Ostalbkreis	2 969	73491
12 0 64 348	Neulewin	Märkisch-Oderland	735	16259
12 0 64 352	Neulietzegöricke	Märkisch-Oderland	233	16259
08 2 36 073	Neulingen	Enzkreis	6 161	75245
15 3 70 083	Neulingen	Altmarkkreis Salzwedel	117	39615
08 2 26 059	Neulußheim	Rhein-Neckar-Kreis	5 938	68809
07 2 31 092	Neumagen-Dhron	Bernkastel-Wittlich	2 374	54347
14 1 78 420	Neumark	Vogtlandkreis	3 386	08496
16 0 71 061	Neumark, Stadt	Weimarer Land	559	99439
09 3 73 147	Neumarkt i.d. OPf., Stadt	Neumarkt i.d. OPf.	38 886	92318
09 1 83 129	Neumarkt-Sankt Veit, Stadt	Mühlendorf a. Inn	6 201	84494
16 0 76 052	Neumühle/Elster	Greiz	511	07980
01 0 04 000	Neumünster, Stadt	Kreisfreie Stadt	80 803	24534 *
09 3 76 147	Neunburg vorm Wald, Stadt	Schwandorf	8 086	92431
14 1 71 230	Neundorf	Annaberg	781	09488
14 1 78 430	Neundorf	Vogtlandkreis	1 771	08527
16 0 75 071	Neundorf (bei Lobenstein)	Saale-Orla-Kreis	741	07356
16 0 75 072	Neundorf (bei Schleiz)	Saale-Orla-Kreis	328	07924
15 3 52 027	Neundorf (Anhalt)	Aschersleben-Staßfurt	2 468	39418
16 0 64 048	Neunheilingen	Unstrut-Hainich-Kreis	546	99947
07 1 43 270	Neunkhausen	Westerwaldkreis	1 105	57520

1) * Bedeutet, daß die Gemeinde mehrere Postleitzahlen hat;
die hier genannte Zahl ist diejenige des Verwaltungssitzes der Gemeinde.

4 Gemeinden in alphabetischer Ordnung mit Schlüsselnummer,
Bevölkerung und Postleitzahl am 31.12.1998

N

Schlüssel- nummer	Gemeinde	Kreis/Landkreis	Bevöl- kerung	Post- leit- zahl 1)
07 2 31 093	Neunkirchen	Bernkastel-Wittlich	153	54426
07 1 43 271	Neunkirchen	Westerwaldkreis	510	56479
05 9 70 036	Neunkirchen	Siegen-Wittgenstein	14 630	57290
08 2 25 068	Neunkirchen	Neckar-Odenwald-Kreis	1 720	74867
09 6 76 143	Neunkirchen	Miltenberg	1 554	63930
09 4 74 154	Neunkirchen a. Brand, Markt	Forchheim	7 399	91077
09 5 74 141	Neunkirchen a. Sand	Nürnberger Land	4 675	91233
07 3 36 066	Neunkirchen am Potzberg	Kusel	493	66887
05 3 82 040	Neunkirchen-Seelscheid	Rhein-Sieg-Kreis	19 515	53819
10 0 43 114	Neunkirchen, Kreisstadt	Neunkirchen	51 486	66538 *
09 1 71 125	Neuötting, Stadt	Altötting	8 504	84524
12 0 66 228	Neupetershain	Oberspreewald-Lausitz	1 846	03103
15 3 52 028	Neuplatendorf	Aschersleben-Staßfurt	206	06333
07 3 34 022	Neupotz	Germersheim	1 688	76777
12 0 64 356	Neureetz	Märkisch-Oderland	349	16259
09 2 72 136	Neureichenau	Freyung-Grafenau	4 398	94089
09 1 84 132	Neuried	München	6 322	82061
08 3 17 151	Neuried	Ortenaukreis	8 864	77743
12 0 73 424	Neurochlitz	Uckermark	155	16307
12 0 64 360	Neurüdnitz	Märkisch-Oderland	302	16259
12 0 68 320	Neuruppin, Fontanestadt	Ostprignitz-Ruppin	32 732	16816
09 7 72 184	Neusäß, Stadt	Augsburg	21 643	86356
14 2 86 270	Neusalza-Spremberg, Stadt	Löbau-Zittau	2 627	02742
09 2 72 146	Neuschönau	Freyung-Grafenau	2 397	94556
03 4 62 011	Neuschoo	Wittmund	1 225	26487
16 0 70 037	Neuß	Ilm-Kreis	294	99338
09 5 71 181	Neusitz	Ansbach	1 872	91616
09 3 77 143	Neusorg	Tirschenreuth	2 167	95700
05 1 62 024	Neuss, Stadt	Neuss	149 108	41460 *
14 3 89 230	Neußen	Torgau-Oschatz	292	04874
16 0 61 073	Neustadt	Eichsfeld	787	37345
12 0 68 324	Neustadt (Dosse), Stadt	Ostprignitz-Ruppin	3 658	16845
06 5 34 016	Neustadt (Hessen), Stadt	Marburg-Biedenkopf	9 477	35279
07 1 38 044	Neustadt (Wied)	Neuwied	6 451	53577
09 6 77 166	Neustadt a. Main	Main-Spessart	1 352	97845

1) * Bedeutet, daß die Gemeinde mehrere Postleitzahlen hat;
die hier genannte Zahl ist diejenige des Verwaltungssitzes der Gemeinde.

4 Gemeinden in alphabetischer Ordnung mit Schlüsselnummer,
Bevölkerung und Postleitzahl am 31.12.1998

N

Schlüssel- nummer	Gemeinde	Kreis/Landkreis	Bevöl- kerung	Post- leit- zahl 1)
09 5 75 153	Neustadt a.d. Aisch, Stadt	Neustadt a.d.Aisch-Bad Windsheim	12 315	91413
09 2 73 152	Neustadt a.d. Donau, Stadt	Kelheim	12 125	93333
09 3 74 139	Neustadt a.d. Waldnaab, Stadt ..	Neustadt a.d. Waldnaab	6 213	92660
09 3 74 140	Neustadt am Kulm, Stadt	Neustadt a.d. Waldnaab	1 325	95514
16 0 70 038	Neustadt am Rennsteig	Ilm-Kreis	1 248	98701
03 2 53 011	Neustadt am Rübenberge, Stadt ..	Hannover	44 566	31535
16 0 75 073	Neustadt an der Orla, Stadt	Saale-Orla-Kreis	9 769	07806
07 3 16 000	Neustadt an der Weinstraße, Stad	Kreisfreie Stadt	53 858	67433 *
09 4 73 151	Neustadt b. Coburg, Stadt	Coburg	16 878	96465
14 2 87 270	Neustadt i. Sa., Stadt	Sächsische Schweiz	11 850	01844
01 0 55 032	Neustadt in Holstein, Stadt	Ostholstein	15 939	23730
13 0 54 081	Neustadt-Glewe, Stadt	Ludwigslust	7 392	19306
07 1 43 272	Neustadt/ Westerwald	Westerwaldkreis	519	56479
16 0 62 036	Neustadt/Harz	Nordhausen	1 309	99762
14 1 78 440	Neustadt/Vogtl.	Vogtlandkreis	1 274	08223
08 4 16 049	Neustetten	Tübingen	3 275	72149
13 0 55 050	Neustrelitz, Stadt	Mecklenburg-Strelitz	23 993	17235
09 3 75 174	Neutraubling, Stadt	Regensburg	11 669	93073
12 0 64 365	Neutrebbin	Märkisch-Oderland	1 663	15320
15 2 65 035	Neutz-Lettewitz	Saalkreis	996	06198
15 3 55 038	Neuwegersleben	Bördekreis	487	39387
08 2 35 050	Neuweiler	Calw	3 061	75389
07 1 38 045	Neuwied, Stadt	Neuwied	67 497	56564 *
01 0 58 112	Neuwittenbek	Rendsburg-Eckernförde	1 267	24214
14 1 88 190	Neuwürschnitz	Stollberg	3 093	09397
12 0 67 356	Neuzelle	Oder-Spree	2 009	15898
13 0 55 051	Neverin	Mecklenburg-Strelitz	1 139	17039
01 0 60 062	Neversdorf	Segeberg	640	23816
07 2 35 094	Newel	Trier-Saarburg	2 669	54309
12 0 62 352	Nexdorf	Elbe-Elster	203	03253
07 1 40 102	Ney	Rhein-Hunsrück-Kreis	395	56283
12 0 69 432	Nichel	Potsdam-Mittelmark	250	14822
07 1 37 081	Nickenich	Mayen-Koblenz	3 602	56645
06 4 40 016	Nidda, Stadt	Wetteraukreis	18 432	63667
06 4 40 017	Niddatal, Stadt	Wetteraukreis	8 835	61194

1) * Bedeutet, daß die Gemeinde mehrere Postleitzahlen hat;
die hier genannte Zahl ist diejenige des Verwaltungssitzes der Gemeinde.

4 Gemeinden in alphabetischer Ordnung mit Schlüsselnummer,
Bevölkerung und Postleitzahl am 31.12.1998

N

Schlüssel- nummer	Gemeinde	Kreis/Landkreis	Bevöl- kerung	Post- leit- zahl 1)
06 4 35 021	Nidderau, Stadt	Main-Kinzig-Kreis	19 051	61130
05 3 58 044	Nideggen, Stadt	Düren	10 258	52385
12 0 69 436	Niebel	Potsdam-Mittelmark	163	14929
12 0 69 440	Niebelhorst	Potsdam-Mittelmark	57	14929
12 0 72 292	Niebendorf-Heinsdorf	Teltow-Fläming	442	14913
01 0 54 087	Nieblum	Nordfriesland	662	25938
01 0 54 088	Niebüll, Stadt	Nordfriesland	7 882	25899
01 0 59 147	Nieby	Schleswig-Flensburg	244	24395
13 0 62 040	Nieden	Uecker-Randow	207	17309
06 6 34 018	Niedenstein, Stadt	Schwalm-Eder-Kreis	5 651	34305
07 1 40 105	Nieder Kostenz	Rhein-Hunsrück-Kreis	215	55481
07 3 39 041	Nieder-Hilbersheim	Mainz-Bingen	578	55437
07 3 39 042	Nieder-Olm	Mainz-Bingen	7 386	55268
07 3 31 051	Nieder-Wiesen	Alzey-Worms	664	55234
07 1 43 273	Niederahr	Westerwaldkreis	776	56414
09 2 74 156	Niederaichbach	Landshut	3 376	84100
07 3 36 067	Niederalben	Kusel	390	66887
09 2 71 138	Niederalteich	Deggendorf	1 923	94557
14 2 80 270	Niederau	Meißen	4 331	01689
06 6 32 015	Niederaula	Hersfeld-Rotenburg	5 613	36272
07 1 41 094	Niederbachheim	Rhein-Lahn-Kreis	277	56357
09 1 83 130	Niederbergkirchen	Mühl Dorf a. Inn	1 170	84494
16 0 65 048	Niederbösa	Kyffhäuserkreis	157	99718
07 1 38 047	Niederbreitbach	Neuwied	1 497	56589
07 1 34 057	Niederbrombach	Birkenfeld	527	55767
07 1 40 104	Niederburg	Rhein-Hunsrück-Kreis	705	55432
14 2 86 280	Niedercunnersdorf	Löbau-Zittau	1 233	02708
14 1 88 200	Niederdorf	Stollberg	1 383	09366
06 4 35 022	Niederdorfelden	Main-Kinzig-Kreis	2 966	61138
16 0 64 049	Niederdorla	Unstrut-Hainich-Kreis	1 484	99986
07 1 32 075	Niederdreisbach	Altenkirchen (Westerwald)	1 005	57520
07 1 31 054	Niederdürenbach	Ahrweiler	960	56651
07 1 43 053	Niederelbert	Westerwaldkreis	1 681	56412
12 0 72 298	Niederer Fläming	Teltow-Fläming	3 510	14913
07 1 43 054	Niedererbach	Westerwaldkreis	967	56412

1) * Bedeutet, daß die Gemeinde mehrere Postleitzahlen hat;
die hier genannte Zahl ist diejenige des Verwaltungssitzes der Gemeinde:

4 Gemeinden in alphabetischer Ordnung mit Schlüsselnummer,
Bevölkerung und Postleitzahl am 31.12.1998

N

Schlüssel- nummer	Gemeinde	Kreis/Landkreis	Bevöl- kerung	Post- leit- zahl 1)
08 3 26 041	Niedereschach	Schwarzwald-Baar-Kreis	5 643	78078
07 1 37 217	Niederfell	Mayen-Koblenz	1 024	56332
12 0 60 172	Niederfinow	Barnim	706	16248
07 1 32 076	Niederfischbach	Altenkirchen (Westerwald)	4 861	57572
14 1 73 180	Niederfrohna	Chemnitzer Land	2 583	09243
09 4 73 153	Niederfüllbach	Coburg	1 760	96489
16 0 62 037	Niedergebra	Nordhausen	861	99759
07 2 32 089	Niedergeckler	Bitburg-Prüm	56	54675
12 0 72 297	Niedergörsdorf	Teltow-Fläming	7 679	14913
07 1 34 058	Niederhambach	Birkenfeld	300	55767
07 1 33 070	Niederhausen	Bad Kreuznach	600	55585
07 3 33 050	Niederhausen an der Appel	Donnersbergkreis	291	67822
07 3 39 040	Niederheimbach	Mainz-Bingen	841	55413
07 1 38 048	Niederhofen	Neuwied	339	56316
07 3 37 055	Niederhorbach	Südliche Weinstraße	414	76889
07 1 34 059	Niederhosenbach	Birkenfeld	388	55758
07 1 32 077	Niederrisen	Altenkirchen (Westerwald)	119	57589
12 0 64 368	Niederjesar	Märkisch-Oderland	299	15306
05 3 82 044	Niederkassel, Stadt	Rhein-Sieg-Kreis	33 246	53859
07 3 35 029	Niederkirchen	Kaiserslautern	2 126	67700
07 3 32 039	Niederkirchen bei Deidesheim ...	Bad Dürkheim	2 269	67150
16 0 73 062	Niederkrossen	Saalfeld-Rudolstadt	325	07407
05 1 66 020	Niederkrüchten	Viersen	13 622	41372
07 1 40 106	Niederkumbd	Rhein-Hunsrück-Kreis	267	55469
03 4 54 039	Niederlangen	Emsland	1 122	49779
07 2 32 276	Niederlauch	Bitburg-Prüm	44	54614
09 6 73 146	Niederlauer	Rhön-Grabfeld	1 842	97618
12 0 61 360	Niederlehme	Dahme-Spreewald	2 880	15751
07 3 35 030	Niedermohr	Kaiserslautern	1 468	66879
07 3 33 051	Niedermoschel	Donnersbergkreis	566	67822
14 1 93 320	Niedermülsen	Zwickauer Land	484	08138
09 3 76 148	Niedermurach	Schwandorf	1 379	92545
09 6 76 144	Niedernberg	Miltenberg	4 699	63843
15 3 62 069	Niederndodeleben	Ohrekreis	3 863	39167
07 1 41 095	Niederneisen	Rhein-Lahn-Kreis	1 409	65629

1) * Bedeutet, daß die Gemeinde mehrere Postleitzahlen hat;
die hier genannte Zahl ist diejenige des Verwaltungssitzes der Gemeinde.

4 Gemeinden in alphabetischer Ordnung mit Schlüsselnummer,
Bevölkerung und Postleitzahl am 31.12.1998

N

Schlüssel- nummer	Gemeinde	Kreis/Landkreis	Bevöl- kerung	Post- leit- zahl 1)
08 1 26 060	Niedernhall, Stadt	Hohenlohekreis	3 816	74676
06 4 39 011	Niedernhausen	Rheingau-Taunus-Kreis	14 785	65527
03 2 57 025	Niedernwöhren	Schaumburg	1 914	31712
14 2 86 290	Niederoderwitz	Löbau-Zittau	3 457	02791
07 2 31 095	Niederöfflingen	Bernkastel-Wittlich	453	54533
16 0 61 074	Niederorschel	Eichsfeld	3 569	37355
07 3 37 056	Niederotterbach	Südliche Weinstraße	267	76889
07 2 32 277	Niederpierscheid	Bitburg-Prüm	46	54649
07 2 32 090	Niederraden	Bitburg-Prüm	50	54675
16 0 71 062	Niederreißen	Weimarer Land	243	99510
09 7 78 177	Niederrieden	Unterallgäu	1 220	87767
15 2 66 030	Niederröblingen (Helme)	Sangerhausen	482	06542
07 1 43 274	Niederroßbach	Westerwaldkreis	816	56479
16 0 71 063	Niederroßla	Weimarer Land	1 231	99510
16 0 62 038	Niedersachswerfen	Nordhausen	3 493	99762
07 1 43 275	Niedersayn	Westerwaldkreis	214	56244
07 2 31 096	Niederscheidweiler	Bernkastel-Wittlich	277	54533
07 3 40 033	Niederschlettenbach	Südwestpfalz	341	76891
14 1 77 310	Niederschöna	Freiberg	2 103	09600
09 7 79 192	Niederschönenfeld	Donau-Ries	1 344	86694
07 1 40 107	Niedersohren	Rhein-Hunsrück-Kreis	430	55487
07 2 33 052	Niederstadtfeld	Daun	513	54570
07 3 36 068	Niederstaußenbach	Kusel	315	66879
07 2 32 091	Niederstedem	Bitburg-Prüm	222	54634
07 1 32 078	Niedersteinebach	Altenkirchen (Westerwald)	213	56593
08 1 28 082	Niederstetten, Stadt	Main-Tauber-Kreis	5 584	97996
08 1 35 027	Niederstotzingen, Stadt	Heidenheim	4 884	89168
14 3 75 120	Niederstriegis	Döbeln	1 323	04741
07 1 40 108	Niedert	Rhein-Hunsrück-Kreis	134	56291
09 1 83 131	Niedertaufkirchen	Mühlendorf a. Inn	1 247	84494
07 1 41 096	Niedertiefenbach	Rhein-Lahn-Kreis	212	56368
16 0 71 064	Niedertrebra	Weimarer Land	936	99518
09 2 79 130	Niederviehbach	Dingolfing-Landau	2 304	84183
07 1 41 097	Niederwallmenach	Rhein-Lahn-Kreis	405	56357
07 1 38 050	Niederwambach	Neuwied	556	57614

1) * Bedeutet, daß die Gemeinde mehrere Postleitzahlen hat;
die hier genannte Zahl ist diejenige des Verwaltungssitzes der Gemeinde.

4 Gemeinden in alphabetischer Ordnung mit Schlüsselnummer,
Bevölkerung und Postleitzahl am 31.12.1998

N

Schlüssel- nummer	Gemeinde	Kreis/Landkreis	Bevöl- kerung	Post- leit- zahl 1)
07 1 40 109	Niederweiler	Rhein-Hunsrück-Kreis	390	55491
07 2 32 092	Niederweiler	Bitburg-Prüm	98	54636
07 2 32 093	Niederweis	Bitburg-Prüm	217	54668
12 0 69 444	Niederwerbig	Potsdam-Mittelmark	154	14822
09 6 78 160	Niederwerrn	Schweinfurt	7 812	97464
07 1 37 218	Niederwerth	Mayen-Koblenz	1 374	56179
14 1 77 320	Niederwiesa	Freiberg	5 127	09577
09 2 78 159	Niederwinkling	Straubing-Bogen	2 012	94559
07 1 34 060	Niederwörresbach	Birkenfeld	1 027	55758
14 1 88 210	Niederwürschnitz	Stollberg	3 223	09399
05 3 58 048	Niederzier	Düren	13 749	52382
16 0 71 065	Niederzimmern	Weimarer Land	1 038	99428
07 1 31 055	Niederzissen	Ahrweiler	2 646	56651
08 2 36 046	Niefenn-Üschelbronn	Enzkreis	11 702	75223
15 3 58 043	Niegripp	Jerichower Land	965	39291
05 7 62 028	Nieheim, Stadt	Höxter	7 127	33039
07 2 32 094	Niehl	Bitburg-Prüm	72	54646
15 3 58 044	Nielebock	Jerichower Land	236	39319
15 2 65 036	Nienberg	Saalkreis	1 301	06188
12 0 69 448	Niemegk, Stadt	Potsdam-Mittelmark	2 368	14823
12 0 68 328	Niemerlang	Ostprignitz-Ruppin	258	16909
03 1 52 017	Niemetal	Göttingen	1 618	37127
12 0 66 232	Niemtsch	Oberspreewald-Lausitz	326	01968
01 0 58 113	Nienborstel	Rendsburg-Eckernförde	591	24819
01 0 61 076	Nienbüttel	Steinburg	143	25596
15 1 53 020	Nienburg (Saale), Stadt	Bernburg	4 926	06429
03 2 56 022	Nienburg (Weser), Stadt	Nienburg (Weser)	32 789	31582
13 0 58 075	Niendorf	Nordwestmecklenburg	314	23923
12 0 72 300	Niendorf	Teltow-Fläming	97	15936
13 0 54 082	Niendorf an der Rögnitz	Ludwigslust	369	19294
01 0 53 094	Niendorf bei Berkenthin	Herzogtum Lauenburg	170	23919
01 0 53 095	Niendorf/ Stecknitz	Herzogtum Lauenburg	613	23881
03 3 51 018	Nienhagen	Celle	6 160	29336
13 0 51 049	Nienhagen	Bad Doberan	1 649	18211
15 3 57 024	Nienhagen	Halberstadt	500	39397

1) * Bedeutet, daß die Gemeinde mehrere Postleitzahlen hat;
die hier genannte Zahl ist diejenige des Verwaltungssitzes der Gemeinde.

4 Gemeinden in alphabetischer Ordnung mit Schlüsselnummer,
Bevölkerung und Postleitzahl am 31.12.1998

N

Schlüssel- nummer	Gemeinde	Kreis/Landkreis	Bevöl- kerung	Post- leit- zahl 1)
03 2 57 026	Nienstädt	Schaumburg	4 914	31688
15 2 66 031	Nienstedt	Sangerhausen	440	06542
01 0 62 051	Nienwohld	Stormarn	432	23863
13 0 57 062	Niepars	Nordvorpommern	2 015	18442
07 2 31 504	Niersbach	Bernkastel-Wittlich	696	54518
07 3 39 043	Nierstein	Mainz-Bingen	7 191	55283
01 0 59 148	Niesgrau	Schleswig-Flensburg	580	24395
14 2 84 280	Niesky, Stadt	Niederschles. Oberlausitzkreis ..	12 080	02906
06 6 33 019	Nieste	Kassel	1 585	34329
06 6 33 020	Niestetal	Kassel	10 087	34266
07 1 41 098	Nievern	Rhein-Lahn-Kreis	1 044	56132
12 0 67 360	Niewisch	Oder-Spree	200	15848
12 0 61 364	Niewitz	Dahme-Spreewald	383	15910
16 0 75 074	Nimritz	Saale-Orla-Kreis	344	07381
07 2 32 279	Nimshuscheid	Bitburg-Prüm	290	54612
07 2 32 280	Nimsreuland	Bitburg-Prüm	110	54614
01 0 58 115	Nindorf	Rendsburg-Eckernförde	589	24594
01 0 51 078	Nindorf	Dithmarschen	1 098	25704
16 0 71 066	Nirmsdorf	Weimarer Land	102	99510
07 1 43 276	Nister	Westerwaldkreis	1 027	57645
07 1 43 278	Nister-Möhrendorf	Westerwaldkreis	317	56477
07 1 43 277	Nisterau	Westerwaldkreis	930	56472
07 1 32 079	Nisterberg	Altenkirchen (Westerwald)	457	56472
07 1 43 279	Nistertal	Westerwaldkreis	1 362	57647
07 2 35 095	Nittel	Trier-Saarburg	1 852	54453
09 3 76 149	Nittenau, Stadt	Schwandorf	8 357	93149
09 3 75 175	Nittendorf	Regensburg	8 658	93152
07 2 33 228	Nitz	Daun	51	56729
12 0 63 216	Nitzahn	Havelland	451	14715
15 3 63 088	Nitzow	Stendal	570	39539
16 0 77 036	Nobitz	Altenburger Land	4 039	04603
07 1 41 099	Nochern	Rhein-Lahn-Kreis	531	56357
16 0 77 037	Nöbdenitz	Altenburger Land	1 114	04626
16 0 68 037	Nöda	Sömmerda	817	99195
01 0 58 116	Noer	Rendsburg-Eckernförde	821	24214

1) * Bedeutet, daß die Gemeinde mehrere Postleitzahlen hat;
die hier genannte Zahl ist diejenige des Verwaltungssitzes der Gemeinde.

4 Gemeinden in alphabetischer Ordnung mit Schlüsselnummer,
Bevölkerung und Postleitzahl am 31.12.1998

N

Schlüssel- nummer	Gemeinde	Kreis/Landkreis	Bevöl- kerung	Post- leit- zahl 1)
09 7 79 194	Nördlingen, Stadt	Donau-Ries	19 587	86720
03 1 55 010	Nörten-Hardenberg, Flecken	Northeim	8 581	37176
07 1 37 219	Nörtershausen	Mayen-Koblenz	1 023	56283
05 3 58 052	Nörvenich	Düren	11 318	52388
07 1 34 061	Nohen	Birkenfeld	425	55767
10 0 46 114	Nohfelden	Sankt Wendel	10 962	66625
07 2 33 229	Nohn	Daun	447	54578
16 0 62 039	Nohra	Nordhausen	1 028	99735
16 0 71 067	Nohra	Weimarer Land	1 893	99428
07 1 43 055	Nomborn	Westerwaldkreis	745	56412
09 7 76 120	Nonnenhorn	Lindau (Bodensee)	1 532	88149
15 2 56 064	Nonnewitz	Burgenlandkreis	924	06727
10 0 46 115	Nonnweiler	Sankt Wendel	9 250	66620
07 1 40 110	Norath	Rhein-Hunsrück-Kreis	463	56291
01 0 51 079	Norddeich	Dithmarschen	416	25764
01 0 54 089	Norddorf	Nordfriesland	643	25946
03 4 52 019	Norden, Stadt	Aurich	24 838	26506
09 7 72 185	Nordendorf	Augsburg	2 177	86695
03 4 61 007	Nordenham, Stadt	Wesermarsch	28 552	26954
01 0 59 063	Norderbrarup	Schleswig-Flensburg	639	24392
01 0 54 090	Norderfriedrichskoog	Nordfriesland	51	25870
01 0 51 080	Norderheistedt	Dithmarschen	125	25779
01 0 51 137	Nordermeldorf	Dithmarschen	668	25704
03 4 52 020	Norderney, Stadt	Aurich	6 129	26548
01 0 59 064	Norderstapel	Schleswig-Flensburg	846	25868
01 0 60 063	Norderstedt, Stadt	Segeberg	70 760	22846 *
01 0 51 081	Norderwöhrden	Dithmarschen	303	25746
15 3 62 071	Nordgermersleben	Ohrekreis	1 039	39343
01 0 59 149	Nordhackstedt	Schleswig-Flensburg	430	24980
09 4 76 159	Nordhalben, Markt	Kronach	2 285	96365
01 0 51 082	Nordhastedt	Dithmarschen	2 592	25785
16 0 62 041	Nordhausen, Stadt	Nordhausen	46 192	99734
16 0 66 046	Nordheim	Schmalkalden-Meiningen	294	98631
08 1 25 074	Nordheim	Heilbronn	6 732	74226
09 6 75 155	Nordheim a. Main	Kitzingen	1 017	97334

1) * Bedeutet, daß die Gemeinde mehrere Postleitzahlen hat;
die hier genannte Zahl ist diejenige des Verwaltungssitzes der Gemeinde.

4 Gemeinden in alphabetischer Ordnung mit Schlüsselnummer,
Bevölkerung und Postleitzahl am 31.12.1998

N

Schlüssel- nummer	Gemeinde	Kreis/Landkreis	Bevöl- kerung	Post- leit- zahl 1)
09 6 73 147	Nordheim v.d. Rhön	Rhön-Grabfeld	1 251	97647
07 1 43 056	Nordhofen	Westerwaldkreis	527	56242
03 3 52 040	Nordholz	Cuxhaven	7 377	27637
03 4 56 015	Nordhorn, Stadt	Grafschaft Bentheim	51 649	48529 *
05 5 58 028	Nordkirchen	Coesfeld	9 736	59394
03 3 52 041	Nordleda	Cuxhaven	1 203	21765
08 3 17 085	Nordrach	Ortenaukreis	1 929	77787
03 4 52 501	Nordseeinsel Memmert, gemfr. Geb Aurich		2	26571
03 2 57 027	Nordsehl	Schaumburg	779	31717
03 2 54 026	Nordstemmen	Hildesheim	13 091	31171
01 0 54 091	Nordstrand	Nordfriesland	2 290	25845
05 5 66 064	Nordwalde	Steinfurt	9 241	48356
07 1 33 071	Norheim	Bad Kreuznach	1 509	55585
07 1 43 280	Norken	Westerwaldkreis	1 009	57629
01 0 54 092	Norstedt	Nordfriesland	426	25884
03 1 55 011	Northeim, Stadt	Northeim	31 902	37154
03 4 57 016	Nortmoor	Leer	1 567	26845
01 0 61 077	Nortorf	Steinburg	840	25554
01 0 58 117	Nortorf, Stadt	Rendsburg-Eckernförde	6 575	24589
03 4 59 028	Nortrup	Osnabrück	2 816	49638
14 3 75 130	Noschkowitz	Döbeln	482	04749
14 2 80 280	Nossen, Stadt	Meißen	6 552	01683
13 0 52 056	Nossendorf	Demmin	936	17111
13 0 56 051	Nossentiner Hütte	Müritz	659	17214
13 0 54 083	Nostorf	Ludwigslust	967	19258
07 3 40 034	Nothweiler	Südwestpfalz	183	76891
03 3 59 034	Nottensdorf	Stade	1 242	21640
01 0 59 065	Nottfeld	Schleswig-Flensburg	150	24392
16 0 67 052	Nottleben	Gotha	458	99192
05 5 58 032	Nottuln	Coesfeld	18 622	48301
08 1 16 048	Notzingen	Esslingen	3 492	73274
15 1 71 050	Nudersdorf	Wittenberg	1 136	06896
12 0 69 452	Nudow	Potsdam-Mittelmark	301	14532
01 0 58 118	Nübbel	Rendsburg-Eckernförde	1 628	24768
01 0 59 098	Nübel	Schleswig-Flensburg	1 323	24881

1) * Bedeutet, daß die Gemeinde mehrere Postleitzahlen hat;
die hier genannte Zahl ist diejenige des Verwaltungssitzes der Gemeinde.

4 Gemeinden in alphabetischer Ordnung mit Schlüsselnummer,
Bevölkerung und Postleitzahl am 31.12.1998

N

Schlüssel- nummer	Gemeinde	Kreis/Landkreis	Bevöl- kerung	Post- leitz- zahl 1)
09 6 72 136	Nüdlingen	Bad Kissingen	4 143	97720
05 3 74 032	Nümbrecht	Oberbergischer Kreis	16 584	51588
14 2 85 190	Nünchritz	Riesa-Großenhain	5 097	01612
07 3 40 035	Nüschweiler	Südwestpfalz	901	66989
07 1 31 058	Nürnberg	Ahrweiler	172	53520
09 5 64 000	Nürnberg, Stadt	Kreisfreie Stadt	487 145	90317 *
08 1 16 049	Nürtingen, Stadt	Esslingen	38 782	72622
06 6 31 019	Nüsttal	Fulda	2 791	36167
01 0 60 064	Nützen	Segeberg	1 101	24568
08 1 15 037	Nufringen	Böblingen	4 602	71154
12 0 72 308	Nunsdorf	Teltow-Fläming	307	15806
07 2 32 095	Nusbaum	Bitburg-Prüm	449	54675
08 4 17 045	Nusplingen	Zollernalbkreis	1 938	72362
07 3 36 069	Nußbach	Kusel	696	67759
07 1 33 072	Nußbaum	Bad Kreuznach	489	55569
09 1 89 130	Nußdorf	Traunstein	2 304	83365
09 1 87 156	Nußdorf a. Inn	Rosenheim	2 437	83131
01 0 53 096	Nusse	Herzogtum Lauenburg	1 029	23896
08 2 26 060	Nußloch	Rhein-Neckar-Kreis	10 403	69226
13 0 51 050	Nustrow	Bad Doberan	184	18195
15 1 51 042	Nutha	Anhalt-Zerbst	299	39264
12 0 72 312	Nuthe-Unstromtal	Teltow-Fläming	7 397	14959
01 0 61 078	Nutteln	Steinburg	310	25594

1) * Bedeutet, daß die Gemeinde mehrere Postleitzahlen hat;
die hier genannte Zahl ist diejenige des Verwaltungssitzes der Gemeinde.

4 Gemeinden in alphabetischer Ordnung mit Schlüsselnummer,
Bevölkerung und Postleitzahl am 31.12.1998

0

Schlüssel- nummer	Gemeinde	Kreis/Landkreis	Bevöl- kerung	Post- leit- zahl 1)
0				
07 1 40 111	Ober Kostenz	Rhein-Hunsrück-Kreis	289	55481
07 3 31 052	Ober-Flörsheim	Alzey-Worms	1 114	55234
07 3 39 046	Ober-Hilbersheim	Mainz-Bingen	949	55437
06 4 40 018	Ober-Mörlen	Wetteraukreis	5 911	61239
07 3 39 047	Ober-Olm	Mainz-Bingen	3 832	55270
06 4 32 016	Ober-Ramstadt, Stadt	Darmstadt-Dieburg	15 410	64372
07 1 43 281	Oberahr	Westerwaldkreis	546	56414
07 3 36 070	Oberalben	Kusel	278	66871
09 1 80 125	Oberammergau	Garmisch-Partenkirchen	5 341	82487
07 3 35 031	Oberarnbach	Kaiserslautern	464	66851
09 5 73 122	Oberasbach, Stadt	Fürth	16 974	90522
09 1 80 126	Oberau	Garmisch-Partenkirchen	2 823	82496
09 1 87 157	Oberaudorf	Rosenheim	4 684	83080
06 6 34 019	Oberaula	Schwalm-Eder-Kreis	3 653	36280
09 6 74 159	Oberaurach	Haßberge	4 353	97514
07 1 41 100	Oberbachheim	Rhein-Lahn-Kreis	180	56355
09 1 83 132	Oberbergkirchen	Mühlendorf a. Inn	1 622	84564
07 2 33 053	Oberbettingen	Daun	681	54578
07 2 35 096	Oberbillig	Trier-Saarburg	847	54331
16 0 74 064	Oberbodnitz	Saale-Holzland-Kreis	295	07646
16 0 65 051	Oberbösa	Kyffhäuserkreis	425	99718
08 1 16 050	Oberboihingen	Esslingen	5 209	72644
07 1 34 062	Oberbrombach	Birkenfeld	508	55767
14 2 90 300	Obercarsdorf	Weißeritzkreis	2 061	01762
14 2 86 300	Obercunnernsdorf	Löbau-Zittau	1 809	02708
09 5 71 183	Oberdachstetten	Ansbach	1 613	91617
08 2 15 059	Oberderdingen	Karlsruhe	10 017	75038
07 3 39 044	Oberdiebach	Mainz-Bingen	959	55413
09 1 77 133	Oberding	Erding	4 508	85399
08 4 25 088	Oberdischingen	Alb-Donau-Kreis	1 880	89610
09 1 76 150	Oberdolling	Eichstätt	1 197	85129
16 0 64 051	Oberdorla	Unstrut-Hainich-Kreis	2 423	99986
07 1 38 052	Oberdreis	Neuwied	943	57639
07 1 31 059	Oberdürenbach	Ahrweiler	582	56651

1) * Bedeutet, daß die Gemeinde mehrere Postleitzahlen hat;
die hier genannte Zahl ist diejenige des Verwaltungssitzes der Gemeinde.

4 Gemeinden in alphabetischer Ordnung mit Schlüsselnummer,
Bevölkerung und Postleitzahl am 31.12.1998

0

Schlüssel- nummer	Gemeinde	Kreis/Landkreis	Bevöl- kerung	Post- leitz- zahl 1)
07 2 33 054	Oberehe-Stroheich	Daun	363	54578
07 1 43 057	Oberelbert	Westerwaldkreis	988	56412
16 0 63 061	Oberellen	Wartburgkreis	876	99819
09 6 73 149	Oberelsbach, Markt	Rhön-Grabfeld	2 976	97656
07 2 33 230	Oberelz	Daun	171	56767
07 1 43 058	Obererbach	Westerwaldkreis	529	56414
07 1 32 081	Obererbach (Westerwald)	Altenkirchen (Westerwald)	547	57612
07 1 37 220	Oberfell	Mayen-Koblenz	1 193	56332
07 1 41 101	Oberfischbach	Rhein-Lahn-Kreis	152	56370
16 0 62 042	Obergebra	Nordhausen	941	99759
07 2 32 096	Obergeckler	Bitburg-Prüm	186	54675
09 7 71 149	Obergriesbach	Aichach-Friedberg	1 746	86573
08 1 36 049	Obergröningen	Ostalbkreis	413	73569
09 7 77 154	Obergünzburg, Markt	Ostallgäu	6 292	87634
14 2 72 260	Obergurig	Bautzen	2 322	02692
09 1 84 134	Oberhaching	München	11 565	82041
09 4 71 165	Oberhaid	Bamberg	4 721	96173
07 1 43 059	Oberhaid	Westerwaldkreis	407	56237
16 0 73 063	Oberhain	Saalfeld-Rudolstadt	840	07426
07 1 34 063	Oberhambach	Birkenfeld	277	55765
08 3 17 088	Oberharmersbach	Ortenaukreis	2 557	77784
07 3 37 058	Oberhausen	Südliche Weinstraße	384	76887
09 1 90 135	Oberhausen	Weilheim-Schongau	1 980	82386
09 1 85 150	Oberhausen	Neuburg-Schrobenhausen	2 299	86697
07 3 33 053	Oberhausen an der Appel	Donnersbergkreis	175	67822
07 1 33 074	Oberhausen an der Nahe	Bad Kreuznach	436	55585
07 1 33 073	Oberhausen bei Kirn	Bad Kreuznach	963	55606
08 2 15 107	Oberhausen-Rheinhausen	Karlsruhe	9 175	68794
05 1 19 000	Oberhausen, Stadt	Kreisfreie Stadt	222 456	46045 *
07 3 39 045	Oberheimbach	Mainz-Bingen	693	55413
16 0 65 052	Oberheldrungen	Kyffhäuserkreis	1 083	06577
16 0 66 047	Oberhof, Stadt	Schmalkalden-Meiningen	1 884	98559
07 1 38 053	Oberhonnefeld-Gierend	Neuwied	857	56587
07 1 34 064	Oberhosenbach	Birkenfeld	144	55758
09 5 75 155	Oberickelsheim	Neustadt a.d.Aisch-Bad Windsheim	734	97258

1) * Bedeutet, daß die Gemeinde mehrere Postleitzahlen hat;
die hier genannte Zahl ist diejenige des Verwaltungssitzes der Gemeinde.

4 Gemeinden in alphabetischer Ordnung mit Schlüsselnummer,
Bevölkerung und Postleitzahl am 31.12.1998

0

Schlüssel- nummer	Gemeinde	Kreis/Landkreis	Bevöl- kerung	Post- leit- zahl 1)
07 1 32 082	Oberirsen	Altenkirchen (Westerwald)	698	57635
12 0 69 456	Oberjünne	Potsdam-Mittelmark	121	14778
07 2 32 282	Oberkail	Bitburg-Prüm	685	54533
16 0 66 048	Oberkatz	Schmalkalden-Meiningen	338	98634
08 3 17 089	Oberkirch, Stadt	Ortenaukreis	19 416	77704
07 1 34 065	Oberkirn	Birkenfeld	361	55624
08 1 36 050	Oberkochen, Stadt	Ostalbkreis	8 331	73447
09 4 75 158	Oberkotzau, Markt	Hof	5 930	95145
12 0 65 250	Oberkrämer	Oberhavel	2 431	16727
07 1 32 083	Oberlahr	Altenkirchen (Westerwald)	797	57641
16 0 72 022	Oberland am Rennsteig	Sonneberg	2 756	96523
03 4 54 040	Oberlangen	Emsland	871	49779
07 2 32 283	Oberlascheid	Bitburg-Prüm	147	54608
07 2 32 284	Oberlauch	Bitburg-Prüm	68	54614
14 1 78 450	Oberlauterbach	Vogtlandkreis	570	08239
09 6 72 138	Oberleichtersbach	Bad Kissingen	2 059	97789
14 2 92 390	Oberlichtenau	Kamenz	1 582	01936
14 1 73 190	Oberlungwitz, Stadt	Chemnitzer Land	7 447	09353
09 7 80 131	Obermaiselstein	Oberallgäu	870	87538
08 4 25 090	Obermarchtal	Alb-Donau-Kreis	1 223	89611
16 0 66 049	Obermaßfeld-Grimmenthal	Schmalkalden-Meiningen	1 379	98617
16 0 64 052	Obermehler	Unstrut-Hainich-Kreis	1 136	99996
09 1 81 131	Obermeitingen	Landsberg a. Lech	1 478	86836
09 5 73 123	Obermichelbach	Fürth	2 680	90587
07 3 33 054	Obermoschel, Stadt	Donnersbergkreis	1 185	67823
07 1 32 084	Obernau	Altenkirchen (Westerwald)	165	57638
09 6 75 156	Obernbreit, Markt	Kitzingen	1 774	97342
09 6 76 145	Obernburg a. Main, Stadt	Miltenberg	8 730	63785
07 3 33 055	Oberndorf	Donnersbergkreis	259	67821
03 3 52 042	Oberndorf	Cuxhaven	1 590	21787
09 7 79 196	Oberndorf a. Lech	Donau-Ries	2 256	86698
08 3 25 045	Oberndorf am Neckar, Stadt	Rottweil	14 668	78727
07 1 41 102	Oberneisen	Rhein-Lahn-Kreis	783	65558
09 1 83 134	Oberneukirchen	Mühl Dorf a. Inn	765	84565
03 1 52 018	Obernfeld	Göttingen	1 001	37434

1) * Bedeutet, daß die Gemeinde mehrere Postleitzahlen hat;
die hier genannte Zahl ist diejenige des Verwaltungssitzes der Gemeinde.

4 Gemeinden in alphabetischer Ordnung mit Schlüsselnummer,
Bevölkerung und Postleitzahl am 31.12.1998

0

Schlüssel- nummer	Gemeinde	Kreis/Landkreis	Bevöl- kerung	Post- leitz- zahl 1)
08 4 17 047	Obernheim	Zollernalbkreis	1 474	72364
07 3 40 219	Obernheim-Kirchenarnbach	Südwestpfalz	1 974	66919
07 1 41 103	Obernhof	Rhein-Lahn-Kreis	418	56379
03 1 51 019	Obernholz	Gifhorn	953	29386
03 2 57 028	Obernkirchen, Stadt	Schaumburg	10 532	31683
09 2 75 137	Obernzell, Markt	Passau	3 776	94130
09 5 75 156	Obernzenn, Markt	Neustadt a.d.Aisch-Bad Windsheim	2 612	91619
14 2 86 310	Oberoderwitz	Löbau-Zittau	2 870	02744
07 2 31 100	Oberöfflingen	Bernkastel-Wittlich	266	54533
16 0 75 075	Oberoppurg	Saale-Orla-Kreis	220	07381
09 7 77 155	Oberostendorf	Ostallgäu	1 254	86869
07 3 37 059	Oberotterbach	Südliche Weinstraße	1 239	76889
09 7 72 186	Oberottmarshausen	Augsburg	1 515	86507
09 1 75 131	Oberpframmern	Ebersberg	1 949	85667
07 2 32 285	Oberpierscheid	Bitburg-Prüm	394	54649
09 6 79 169	Oberpleichfeld	Würzburg	1 054	97241
09 2 71 139	Oberpöding	Deggendorf	1 099	94562
07 1 38 054	Oberraden	Neuwied	616	56587
09 5 72 147	Oberreichenbach	Erlangen-Höchstadt	1 043	91097
08 2 35 055	Oberreichenbach	Calw	2 797	75394
07 1 34 066	Oberreidenbach	Birkenfeld	622	55758
16 0 71 068	Oberreißen	Weimarer Land	230	99510
09 7 76 121	Oberreute	Lindau (Bodensee)	1 458	88179
08 3 15 084	Oberried	Breisgau-Hochschwarzwald	2 659	79254
09 7 78 183	Oberrieden	Unterallgäu	1 242	87769
08 1 18 059	Oberriexingen, Stadt	Ludwigsburg	2 893	71739
07 1 43 282	Oberrod	Westerwaldkreis	758	56479
15 2 66 032	Oberröblingen	Sangerhausen	1 643	06528
07 1 43 283	Oberroßbach	Westerwaldkreis	334	56479
08 1 27 062	Oberrot	Schwäbisch Hall	3 524	74420
09 7 75 141	Oberroth	Neu-Ulm	806	89294
14 1 93 330	Oberrothenbach	Zwickauer Land	630	08129
07 2 31 101	Oberscheidweiler	Bernkastel-Wittlich	183	54533
09 5 75 157	Oberscheinfeld, Markt	Neustadt a.d.Aisch-Bad Windsheim	1 304	91483
09 1 84 135	Oberschleißheim	München	11 072	85764

1) * Bedeutet, daß die Gemeinde mehrere Postleitzahlen hat;
die hier genannte Zahl ist diejenige des Verwaltungssitzes der Gemeinde.

4 Gemeinden in alphabetischer Ordnung mit Schlüsselnummer,
Bevölkerung und Postleitzahl am 31.12.1998

0

Schlüssel- nummer	Gemeinde	Kreis/Landkreis	Bevöl- kerung	Post- leit- zahl 1)
07 3 37 060	Oberschlettenbach	Südliche Weinstraße	155	76889
09 2 78 167	Oberschneiding	Straubing-Bogen	2 675	94363
14 1 77 330	Oberschöna	Freiberg	3 915	09600
16 0 66 051	Oberschönau, Kurort	Schmalkalden-Meiningen	971	98587
09 7 78 184	Oberschönnegg	Unterallgäu	907	87770
09 6 78 164	Oberschwarzach, Markt	Schweinfurt	1 424	97516
09 1 79 140	Oberschweinbach	Fürstenfeldbruck	1 212	82294
15 2 66 033	Obersdorf	Sangerhausen	547	06528
07 3 40 036	Obersimten	Südwestpfalz	644	66957
09 6 77 169	Obersinn, Markt	Main-Spessart	1 138	97791
09 1 90 136	Obersöchering	Weilheim-Schongau	1 323	82395
08 1 27 063	Obersontheim	Schwäbisch Hall	4 593	74423
08 4 25 091	Oberstadion	Alb-Donau-Kreis	1 581	89613
16 0 69 035	Oberstadt	Hildburghausen	459	98530
07 2 33 055	Oberstadtfeld	Daun	596	54570
09 7 80 132	Oberstaußen, Markt	Oberallgäu	7 057	87534
07 3 36 071	Oberstaußenbach	Kusel	268	66879
09 7 80 133	Oberstdorf, Markt	Oberallgäu	10 025	87561
07 2 32 097	Oberstedem	Bitburg-Prüm	86	54634
07 1 32 085	Obersteinebach	Altenkirchen (Westerwald)	231	56593
08 1 18 060	Oberstenfeld	Ludwigsburg	7 893	71720
07 1 33 075	Oberstreit	Bad Kreuznach	253	55596
09 6 73 151	Oberstreu	Rhön-Grabfeld	1 613	97640
07 3 32 040	Obersülzen	Bad Dürkheim	462	67271
09 2 74 165	Obersüßbach	Landshut	1 494	84101
08 1 25 110	Obersulm	Heilbronn	12 899	74182
09 1 83 135	Obertaufkirchen	Mühlhof a. Inn	2 307	84419
08 4 35 045	Oberteuringen	Bodenseekreis	4 000	88094
10 0 46 116	Oberthal	Sankt Wendel	6 611	66649
09 6 72 139	Oberthulba, Markt	Bad Kissingen	5 105	97723
07 1 41 104	Obertiefenbach	Rhein-Lahn-Kreis	372	56357
09 3 75 179	Obertraubling	Regensburg	6 342	93083
16 0 71 069	Obertrebra	Weimarer Land	270	99510
09 4 74 156	Obertrubach	Forchheim	2 210	91286
06 4 38 010	Obertshausen, Stadt	Offenbach	24 522	63179

1) * Bedeutet, daß die Gemeinde mehrere Postleitzahlen hat;
die hier genannte Zahl ist diejenige des Verwaltungssitzes der Gemeinde.

4 Gemeinden in alphabetischer Ordnung mit Schlüsselnummer,
Bevölkerung und Postleitzahl am 31.12.1998

0

Schlüssel- nummer	Gemeinde	Kreis/Landkreis	Bevöl- kerung	Post- leit- zahl 1)
06 4 34 008	Oberursel (Taunus), Stadt	Hochtaunuskreis	41 487	61440
09 3 76 151	Oberviechtach, Stadt	Schwandorf	5 136	92526
07 1 41 105	Oberwallmenach	Rhein-Lahn-Kreis	200	56357
07 1 32 086	Oberwambach	Altenkirchen (Westerwald)	427	57614
16 0 66 052	Oberweid	Schmalkalden-Meiningen	615	98634
07 2 32 098	Oberweiler	Bitburg-Prüm	154	54636
07 3 36 072	Oberweiler im Tal	Kusel	181	67756
07 3 36 073	Oberweiler-Tiefenbach	Kusel	299	67752
07 2 32 099	Oberweis	Bitburg-Prüm	595	54636
16 0 73 065	Oberweißbach/Thür. Wald, Stadt .	Saalfeld-Rudolstadt	1 787	98744
07 1 40 112	Oberwesel, Stadt	Rhein-Hunsrück-Kreis	4 153	55430
06 6 33 021	Oberweser	Kassel	3 768	34399
14 1 73 200	Oberwiera	Chemnitzer Land	1 294	08396
07 1 41 106	Oberwies	Rhein-Lahn-Kreis	169	56379
07 3 33 056	Oberwiesen	Donnersbergkreis	493	67294
14 1 71 240	Oberwiesenthal, Kurort, Stadt ..	Annaberg	3 381	09484
07 1 34 067	Oberwörresbach	Birkenfeld	165	55758
08 3 17 093	Oberwolfach	Ortenaukreis	2 726	77709
07 1 31 060	Oberzissen	Ahrweiler	1 081	56651
15 2 61 042	Obhausen	Merseburg-Querfurt	1 968	06268
09 1 89 133	Obing	Traunstein	3 754	83119
08 2 25 074	Obrigheim	Neckar-Odenwald-Kreis	5 256	74847
07 3 32 041	Obrigheim (Pfalz)	Bad Dürkheim	2 685	67283
09 6 79 170	Ochsenfurt, Stadt	Würzburg	11 962	97199
08 4 26 087	Ochsenhausen, Stadt	Biberach	8 558	88416
07 1 37 086	Ochtendung	Mayen-Koblenz	5 123	56299
03 4 62 012	Ochtersum	Wittmund	949	26489
15 3 62 072	Ochtmersleben	Ohrekreis	628	39167
05 5 66 068	Ochtrup, Stadt	Steinfurt	18 671	48607
07 1 38 055	Ockenfels	Neuwied	1 056	53545
07 3 39 048	Ockenheim	Mainz-Bingen	2 231	55437
07 2 35 098	Ockfen	Trier-Saarburg	631	54441
01 0 54 093	Ockholm	Nordfriesland	390	25842
01 0 51 083	Odderade	Dithmarschen	306	25785
09 1 74 135	Odelzhausen	Dachau	3 945	85235

1) * Bedeutet, daß die Gemeinde mehrere Postleitzahlen hat;
die hier genannte Zahl ist diejenige des Verwaltungssitzes der Gemeinde.

4 Gemeinden in alphabetischer Ordnung mit Schlüsselnummer,
Bevölkerung und Postleitzahl am 31.12.1998

0

Schlüssel- nummer	Gemeinde	Kreis/Landkreis	Bevöl- kerung	Post- leit- zahl 1)
07 3 36 074	Odenbach	Kusel	1 105	67748
05 3 78 020	Odenthal	Rheinisch-Bergischer Kreis	14 570	51519
12 0 60 176	Oderberg, Stadt	Barnim	2 798	16248
12 0 61 368	Oderin	Dahme-Spreewald	268	15757
07 1 33 076	Odernheim am Glan	Bad Kreuznach	1 801	55571
03 3 52 043	Odisheim	Cuxhaven	612	21775
13 0 57 063	Oebelitz	Nordvorpommern	192	18461
15 3 62 073	Oebisfelde, Stadt	Ohrekreis	7 286	39646
15 2 61 043	Oebles-Schlechtewitz	Merseburg-Querfurt	219	06231
15 2 61 044	Oechlitz	Merseburg-Querfurt	625	06268
16 0 63 062	Oechsen	Wartburgkreis	718	36404
14 1 77 340	Oederan, Stadt	Freiberg	7 669	09569
03 3 59 035	Oederquart	Stade	1 327	21734
08 1 25 078	Oedheim	Heilbronn	5 779	74229
08 3 35 061	Öhningen	Konstanz	3 576	78337
08 1 26 066	Öhringen, Stadt	Hohenlohekreis	21 820	74613
08 2 36 075	Ölbronn-Dürrn	Enzkreis	3 326	75248
05 5 70 028	Oelde, Stadt	Warendorf	29 126	59302
01 0 61 079	Oellisdorf	Steinburg	1 823	25524
08 4 25 092	Öllingen	Alb-Donau-Kreis	442	89129
07 1 41 107	Oelsberg	Rhein-Lahn-Kreis	495	56357
07 1 32 087	Ölsen	Altenkirchen (Westerwald)	95	57612
12 0 62 356	Oelsig	Elbe-Elster	249	04936
14 1 88 220	Oelsnitz/Erzgeb., Stadt	Stollberg	10 415	09376
14 1 78 470	Oelsnitz, Stadt	Vogtlandkreis	12 866	08606
16 0 66 053	Oepfershausen	Schmalkalden-Meiningen	554	98634
08 4 25 093	Öpfingen	Alb-Donau-Kreis	2 172	89614
05 5 62 028	Oer-Erkenschwick, Stadt	Recklinghausen	30 849	45739
03 3 57 035	Oerel	Rotenburg (Wümme)	1 854	27432
01 0 60 065	Oering	Segeberg	1 173	23845
09 6 72 140	Oerlenbach	Bad Kissingen	5 243	97714
05 7 66 056	Oerlinghausen, Stadt	Lippe	17 484	33813
01 0 59 067	Oersberg	Schleswig-Flensburg	353	24407
01 0 60 066	Oersdorf	Segeberg	838	24568
01 0 61 080	Oeschebützel	Steinburg	205	25548

1) * Bedeutet, daß die Gemeinde mehrere Postleitzahlen hat;
die hier genannte Zahl ist diejenige des Verwaltungssitzes der Gemeinde.

4 Gemeinden in alphabetischer Ordnung mit Schlüsselnummer,
Bevölkerung und Postleitzahl am 31.12.1998

0

Schlüssel- nummer	Gemeinde	Kreis/Landkreis	Bevöl- kerung	Post- leit- zahl 1)
01 0 51 084	Oesterdeichstrich	Dithmarschen	263	25761
01 0 51 140	Oesterwurth	Dithmarschen	277	25764
06 4 39 012	Oestrich-Winkel, Stadt	Rheingau-Taunus-Kreis	11 885	65375
08 2 15 064	Östringen, Stadt	Karlsruhe	12 424	76684
08 2 16 039	Ötigheim	Rastatt	4 380	76470
08 2 36 050	Ötisheim	Enzkreis	4 770	75443
13 0 53 065	Oettelin	Güstrow	192	18246
16 0 71 071	Oettern	Weimarer Land	149	99438
16 0 75 076	Oettersdorf	Saale-Orla-Kreis	940	07907
09 7 79 197	Oettingen i. Bay., Stadt	Donau-Ries	5 288	86732
03 3 60 015	Oetzen	Uelzen	1 336	29588
07 1 43 060	Ötzingen	Westerwaldkreis	1 281	56244
01 0 54 094	Oevenum	Nordfriesland	528	25938
01 0 59 150	Oeversee	Schleswig-Flensburg	1 945	24988
08 1 25 079	Offenau	Heilbronn	2 517	74254
06 4 13 000	Offenbach am Main, Stadt	Kreisfreie Stadt	115 905	63065 *
07 3 37 061	Offenbach an der Queich	Südliche Weinstraße	5 811	76877
07 3 36 075	Offenbach-Hundheim	Kusel	1 375	67749
09 2 71 140	Offenberg	Deggendorf	3 305	94560
01 0 51 085	Offenbüttel	Dithmarschen	294	25767
08 3 17 096	Offenburg, Stadt	Ortenaukreis	56 981	77652 *
09 5 74 145	Offenhausen	Nürnberger Land	1 581	91238
07 3 31 053	Offenheim	Alzey-Worms	519	55234
09 7 74 171	Offingen, Markt	Günzburg	4 054	89362
07 3 31 054	Offstein	Alzey-Worms	1 604	67591
08 4 16 031	Ofterdingen	Tübingen	4 123	72131
09 7 80 134	Ofterschwang	Oberallgäu	1 855	87527
08 2 26 062	Oftersheim	Rhein-Neckar-Kreis	10 466	68723
08 4 26 090	Oggelshausen	Biberach	927	88422
12 0 66 236	Ogrosen	Oberspreewald-Lausitz	278	03205
07 1 31 062	Ohlenhard	Ahrweiler	159	53520
08 3 17 097	Ohlsbach	Ortenaukreis	2 866	77797
09 1 80 127	Ohlstadt	Garmisch-Partenkirchen	3 205	82441
07 1 40 113	Ohlweiler	Rhein-Hunsrück-Kreis	328	55469
07 3 36 076	Ohmbach	Kusel	882	66903

1) * Bedeutet, daß die Gemeinde mehrere Postleitzahlen hat;
die hier genannte Zahl ist diejenige des Verwaltungssitzes der Gemeinde.

4 Gemeinden in alphabetischer Ordnung mit Schlüsselnummer,
Bevölkerung und Postleitzahl am 31.12.1998

0

Schlüssel- nummer	Gemeinde	Kreis/Landkreis	Bevöl- kerung	Post- leit- zahl 1)
08 1 16 053	Ohmden	Esslingen	1 720	73275
03 4 56 016	Ohne	Grafschaft Bentheim	554	48465
14 2 92 400	Ohorn	Kamenz	2 603	01896
16 0 67 053	Ohrdruf, Stadt	Gotha	6 177	99885
09 5 71 188	Ohrenbach	Ansbach	661	91620
15 3 55 039	Ohrsleben	Bördekreis	485	39393
03 1 58 023	Ohrum	Wolfenbüttel	704	38312
14 1 81 280	Olbernhau, Stadt	Mittlerer Erzgebirgskreis	12 079	09526
14 2 86 320	Olbersdorf	Löbau-Zittau	7 093	02785
16 0 68 038	Olbersleben	Sömmerda	821	99628
09 1 79 142	Olching	Fürstenfeldbruck	22 157	82140
01 0 61 081	Oldenborstel	Steinburg	127	25560
01 0 58 119	Oldenbüttel	Rendsburg-Eckernförde	289	25557
03 4 03 000	Oldenburg (Oldenburg), Stadt ...	Kreisfreie Stadt	154 325	26122 *
01 0 55 033	Oldenburg in Holstein, Stadt ...	Ostholstein	10 112	23758
03 3 59 036	Oldendorf	Stade	2 861	21726
01 0 61 082	Oldendorf	Steinburg	1 132	25588
03 3 55 027	Oldendorf (Luhe)	Lüneburg	959	21385
01 0 58 120	Oldenhütten	Rendsburg-Eckernförde	124	24793
01 0 54 095	Oldenswort	Nordfriesland	1 283	25870
01 0 54 096	Oldersbek	Nordfriesland	612	25873
01 0 54 097	Olderup	Nordfriesland	396	25860
16 0 65 054	Oldisleben	Kyffhäuserkreis	2 688	06578
01 0 54 098	Oldsum	Nordfriesland	530	25938
05 5 58 036	Olfen, Stadt	Coesfeld	10 967	59399
16 0 68 039	Ollendorf	Sömmerda	510	99198
07 2 35 100	Ollmuth	Trier-Saarburg	160	54316
07 2 32 287	Ollmscheid	Bitburg-Prüm	146	54689
05 9 66 024	Olpe, Stadt	Olpe	25 161	57462
05 9 58 036	Olsberg, Stadt	Hochsauerlandkreis	16 383	59939
07 3 35 033	Olsbrücken	Kaiserslautern	1 226	67737
07 2 32 100	Olsdorf	Bitburg-Prüm	101	54646
07 2 32 288	Olzheim	Bitburg-Prüm	543	54597
07 2 35 101	Onsdorf	Trier-Saarburg	163	54456
09 7 76 122	Opfenbach	Lindau (Bodensee)	2 178	88145

1) * Bedeutet, daß die Gemeinde mehrere Postleitzahlen hat;
die hier genannte Zahl ist diejenige des Verwaltungssitzes der Gemeinde.

4 Gemeinden in alphabetischer Ordnung mit Schlüsselnummer,
Bevölkerung und Postleitzahl am 31.12.1998

0

Schlüssel- nummer	Gemeinde	Kreis/Landkreis	Bevöl- kerung	Post- leit- zahl 1)
14 2 86 330	Oppach	Löbau-Zittau	3 232	02736
12 0 62 360	Oppelhain	Elbe-Elster	476	03238
08 3 17 098	Oppenau, Stadt	Ortenaukreis	5 195	77728
07 3 39 049	Oppenheim, Stadt	Mainz-Bingen	6 314	55276
08 1 19 053	Oppenweiler	Rems-Murr-Kreis	4 181	71570
16 0 64 053	Oppershausen	Unstrut-Hainich-Kreis	367	99986
07 1 40 115	Oppertshausen	Rhein-Hunsrück-Kreis	128	55469
15 2 65 037	Oppin	Saalkreis	1 603	06188
16 0 75 077	Oppurg	Saale-Orla-Kreis	1 439	07381
15 1 51 043	Oranienbaum, Stadt	Anhalt-Zerbst	3 687	06785
12 0 65 256	Oranienburg, Stadt	Oberhavel	29 781	16515
07 3 33 057	Orbis	Donnersbergkreis	685	67294
07 2 32 289	Orenhofen	Bitburg-Prüm	1 351	54298
07 1 32 088	Orfgen	Altenkirchen (Westerwald)	256	57632
16 0 74 065	Orlamünde, Stadt	Saale-Holzland-Kreis	1 368	07768
07 2 32 290	Orlenbach	Bitburg-Prüm	173	54595
07 2 33 232	Ormont	Daun	398	54597
09 5 71 189	Ornbau, Stadt	Ansbach	1 728	91737
07 2 32 101	Orsfeld	Bitburg-Prüm	161	54655
08 3 35 099	Orsingen-Nenzingen	Konstanz	2 768	78359
08 3 17 100	Ortenberg	Ortenaukreis	3 140	77799
06 4 40 019	Ortenberg, Stadt	Wetteraukreis	9 391	63683
09 2 75 138	Ortenburg, Markt	Passau	7 147	94496
14 1 93 340	Ortmannsdorf	Zwickauer Land	2 248	08146
12 0 66 240	Ortrand, Stadt	Oberspreewald-Lausitz	2 716	01990
12 0 64 372	Ortwig	Märkisch-Oderland	400	15324
07 2 31 103	Osann-Monzel	Bernkastel-Wittlich	1 569	54518
07 2 35 103	Osburg	Trier-Saarburg	1 775	54317
14 3 89 240	Oschatz, Stadt	Torgau-Oschatz	17 797	04758
15 3 55 040	Oschersleben (Bode), Stadt	Bördekreis	15 409	39387
12 0 72 320	Osdorf	Teltow-Fläming	591	14979
01 0 58 121	Osdorf	Rendsburg-Eckernförde	2 091	24251
03 1 51 020	Osloß	Gifhorn	1 885	38557
03 4 04 000	Osnabrück, Stadt	Kreisfreie Stadt	165 283	49074 *
12 0 67 364	Ossendorf	Oder-Spree	192	15898

1) * Bedeutet, daß die Gemeinde mehrere Postleitzahlen hat;
die hier genannte Zahl ist diejenige des Verwaltungssitzes der Gemeinde.

4 Gemeinden in alphabetischer Ordnung mit Schlüsselnummer,
Bevölkerung und Postleitzahl am 31.12.1998

0

Schlüssel- nummer	Gemeinde	Kreis/Landkreis	Bevöl- kerung	Post- leitz- zahl 1)
16 0 75 078	081a	Saale-Orla-Kreis	435	07343
14 2 92 410	081ing	Kamenz	2 558	01920
16 0 71 072	08mannstedt	Weimarer Land	1 372	99510
05 5 70 032	Ostbevern	Warendorf	9 416	48346
03 4 52 021	Osteel	Aurich	2 409	26529
08 2 35 057	Ostelsheim	Calw	2 189	75395
03 3 52 044	Osten	Cuxhaven	2 026	21756
01 0 54 099	Ostenfeld (Husum)	Nordfriesland	1 408	25872
01 0 58 122	Ostenfeld (Rendsburg)	Rendsburg-Eckernförde	518	24790
01 0 54 101	Oster-Ohrstedt	Nordfriesland	619	25885
09 7 75 142	Osterberg	Neu-Ulm	855	89296
03 3 52 045	Osterbruch	Cuxhaven	543	21762
15 3 63 089	Osterburg (Altmark), Stadt	Stendal	8 038	39606
08 2 25 075	Osterburken, Stadt	Neckar-Odenwald-Kreis	6 102	74706
01 0 58 123	Osterby	Rendsburg-Eckernförde	977	24367
01 0 59 151	Osterby	Schleswig-Flensburg	329	24994
03 4 59 029	Ostercappeln	Osnabrück	8 931	49179
03 3 57 036	Ostereistedt	Rotenburg (Wümme)	978	27404
15 2 56 065	Osterfeld, Stadt	Burgenlandkreis	1 566	06721
15 2 60 043	Osterhausen	Mansfelder Land	1 188	06295
03 3 58 501	Osterheide, gemfr. Bezirk	Soltau-Fallingb.ostel	937	29664
01 0 54 100	Osterhever	Nordfriesland	232	25836
09 2 71 141	Osterhofen, Stadt	Deggendorf	11 681	94486
03 3 56 007	Osterholz-Scharmbeck, Stadt	Osterholz	30 822	27711
01 0 56 038	Osterhorn	Pinneberg	434	25364
15 1 59 031	Osternienburg	Köthen	2 267	06386
12 0 62 364	Osteroda	Elbe-Elster	272	04916
15 3 57 025	Osterode am Fallstein	Halberstadt	201	38835
03 1 56 011	Osterode am Harz, Stadt	Osterode am Harz	26 294	37520
01 0 51 086	Osterrade	Dithmarschen	496	25767
01 0 58 124	Osterrönfeld	Rendsburg-Eckernförde	4 228	24783
07 1 41 108	Osterspai	Rhein-Lahn-Kreis	1 351	56340
01 0 58 125	Osterstedt	Rendsburg-Eckernförde	682	25590
03 4 56 017	Osterwald	Grafschaft Bentheim	1 193	49828
15 3 55 041	Osterweddingen	Bördekreis	1 830	39171

1) * Bedeutet, daß die Gemeinde mehrere Postleitzahlen hat;
die hier genannte Zahl ist diejenige des Verwaltungssitzes der Gemeinde.

4 Gemeinden in alphabetischer Ordnung mit Schlüsselnummer,
Bevölkerung und Postleitzahl am 31.12.1998

0

Schlüssel- nummer	Gemeinde	Kreis/Landkreis	Bevöl- kerung	Post- leit- zahl 1)
15 3 57 026	Osterwieck, Stadt	Halberstadt	4 195	38835
15 3 70 084	Osterwohle	Altmarkkreis Salzwedel	564	29413
09 7 77 157	Osterzell	Ostallgäu	665	87662
08 1 16 080	Ostfildern, Stadt	Esslingen	30 102	73760
16 0 70 041	Osthausen-Wülfershausen	Ilm-Kreis	601	99310
09 6 73 153	Ostheim v.d. Rhön, Stadt	Rhön-Grabfeld	3 768	97645
07 3 31 055	Osthofen, Stadt	Alzey-Worms	8 610	67574
15 3 62 074	Ostingersleben	Ohrekreis	301	39343
08 4 37 086	Ostrach	Sigmaringen	6 678	88356
16 0 68 041	Ostramondra	Sömmerda	614	99636
14 3 75 140	Ostrau	Döbeln	3 234	04749
15 2 65 038	Ostrau	Saalkreis	1 066	06193
03 4 57 017	Ostrhauderfehn	Leer	10 229	26842
14 2 86 340	Ostnitz, Stadt	Löbau-Zittau	3 357	02899
01 0 51 087	Ostrohe	Dithmarschen	924	25746
01 0 62 053	Oststeinbek	Stormarn	8 036	22113
08 1 17 037	Ottenbach	Göppingen	2 345	73113
01 0 61 083	Ottenbüttel	Steinburg	613	25591
01 0 58 126	Ottendorf	Rendsburg-Eckernförde	745	24107
16 0 74 066	Ottendorf	Saale-Holzland-Kreis	496	07646
14 1 82 320	Ottendorf	Mittweida	2 060	09648
14 2 92 415	Ottendorf-Okrilla	Kamenz	6 542	01458
14 2 86 350	Ottenhain	Löbau-Zittau	526	02708
08 3 17 102	Ottenhöfen im Schwarzwald	Ortenaukreis	3 309	77883
09 1 77 134	Ottenhofen	Erding	1 527	85570
09 5 74 146	Ottensoos	Nürnberger Land	1 962	91242
03 2 55 031	Ottenstein, Flecken	Holzminde	1 367	31868
03 3 53 027	Otter	Harburg	1 420	21259
07 3 35 034	Otterbach	Kaiserslautern	3 864	67731
07 3 35 035	Otterberg, Stadt	Kaiserslautern	5 198	67697
09 1 82 127	Otterfing	Miesbach	3 953	83624
03 3 52 046	Otterndorf, Stadt	Cuxhaven	6 624	21762
03 3 61 008	Ottersberg, Flecken	Verden	11 840	28870
07 3 33 058	Ottersheim	Donnersbergkreis	416	67308
07 3 34 023	Ottersheim bei Landau	Germersheim	1 746	76879

1) * Bedeutet, daß die Gemeinde mehrere Postleitzahlen hat;
die hier genannte Zahl ist diejenige des Verwaltungssitzes der Gemeinde.

4 Gemeinden in alphabetischer Ordnung mit Schlüsselnummer,
Bevölkerung und Postleitzahl am 31.12.1998

0

Schlüssel- nummer	Gemeinde	Kreis/Landkreis	Bevöl- kerung	Post- leit- zahl 1)
07 3 38 021	Otterstadt	Ludwigshafen	3 165	67166
08 2 16 041	Ottersweier	Rastatt	6 179	77833
14 3 83 240	Otterwisch	Muldentalkreis	1 512	04668
09 7 79 198	Otting	Donau-Ries	771	86700
09 7 78 186	Ottobeuren, Markt	Unterallgäu	7 889	87724
09 1 84 136	Ottobrunn	München	18 400	85521
06 6 34 020	Ottrau	Schwalm-Eder-Kreis	2 625	34633
16 0 71 073	Ottstedt a. Berge	Weimarer Land	219	99428
10 0 43 115	Ottweiler, Stadt	Neunkirchen	15 547	66564
06 4 32 017	Otzberg	Darmstadt-Dieburg	6 261	64853
09 2 71 143	Otzing	Deggendorf	1 603	94563
07 1 33 077	Otzweiler	Bad Kreuznach	240	55606
03 4 61 008	Ovelgönne	Wesermarsch	5 700	26939
15 3 55 042	Ovelgünne	Bördekreis	500	39365
05 3 78 024	Overath	Rheinisch-Bergischer Kreis	25 969	51491
08 1 16 054	Owen, Stadt	Esslingen	3 397	73277
08 4 35 047	Owingen	Bodenseekreis	3 999	88696
01 0 58 127	Owschlag	Rendsburg-Eckernförde	3 231	24811
09 7 80 128	Oy-Mittelberg	Oberallgäu	4 255	87466
14 2 86 360	Oybin	Löbau-Zittau	1 668	02797
03 3 61 009	Oyten	Verden	15 001	28876

1) * Bedeutet, daß die Gemeinde mehrere Postleitzahlen hat;
die hier genannte Zahl ist diejenige des Verwaltungssitzes der Gemeinde.

4 Gemeinden in alphabetischer Ordnung mit Schlüsselnummer,
Bevölkerung und Postleitzahl am 31.12.1998

P

Schlüssel- nummer	Gemeinde	Kreis/Landkreis	Bevöl- kerung	Post- leit- zahl 1)
P				
12 0 63 220	Paaren im Glän	Havelland	516	14641
15 3 57 027	Pabstorf	Halberstadt	839	38836
15 3 70 085	Packebusch	Altmarkkreis Salzwedel	423	39624
01 0 58 128	Padenstedt	Rendsburg-Eckernförde	826	24634
05 7 74 032	Paderborn, Stadt	Paderborn	136 429	33098 *
03 3 52 047	Padingbüttel	Cuxhaven	514	27632
09 1 90 138	Pähl	Weilheim-Schongau	2 133	82396
13 0 54 086	Pätow-Stegen	Ludwigslust	422	19230
12 0 61 372	Pätz	Dahme-Spreewald	733	15741
12 0 69 460	Päwesin	Potsdam-Mittelmark	589	14778
01 0 51 088	Pahlen	Dithmarschen	1 135	25794
12 0 62 368	Pahlsdorf	Elbe-Elster	192	03249
09 2 73 159	Painten, Markt	Kelheim	2 152	93351
16 0 76 055	Paitzdorf	Greiz	425	07580
09 1 89 134	Palling	Traunstein	3 326	83349
07 2 35 104	Palzem	Trier-Saarburg	1 252	54439
13 0 62 041	Pampow	Uecker-Randow	320	17322
13 0 54 084	Pampow	Ludwigslust	2 173	19075
14 3 79 570	Panitzsch	Leipziger Land	2 884	04451
01 0 57 055	Panker	Plön	1 453	24321
14 2 92 420	Panschwitz-Kuckau	Kamenz	2 425	01920
15 3 52 029	Pansfelde	Aschersleben-Staßfurt	569	06543
13 0 57 064	Pantelitz	Nordvorpommern	680	18442
01 0 53 097	Panten	Herzogtum Lauenburg	647	23896
07 2 31 104	Pantenburg	Bernkastel-Wittlich	257	54531
07 1 35 070	Panzweiler	Cochem-Zell	228	56865
12 0 68 332	Papenbruch	Ostprignitz-Ruppin	335	16909
03 4 54 041	Papenburg, Stadt	Emsland	33 671	26871
13 0 51 051	Papendorf	Bad Doberan	1 890	18059
13 0 62 042	Papendorf	Uecker-Randow	333	17309
13 0 57 065	Papenhagen	Nordvorpommern	600	18510
13 0 58 076	Papenhagen	Nordwestmecklenburg	318	23936
12 0 72 324	Paplitz	Teltow-Fläming	358	15837
15 3 58 045	Paplitz	Jerichower Land	415	39307

1) * Bedeutet, daß die Gemeinde mehrere Postleitzahlen hat;
die hier genannte Zahl ist diejenige des Verwaltungssitzes der Gemeinde.

4 Gemeinden in alphabetischer Ordnung mit Schlüsselnummer,
Bevölkerung und Postleitzahl am 31.12.1998

P

Schlüssel- nummer	Gemeinde	Kreis/Landkreis	Bevöl- kerung	Post- leit- zahl 1)
09 5 77 158	Pappenheim, Stadt	Weißenburg-Gunzenhausen	4 519	91788
15 3 58 046	Parchau	Jerichower Land	801	39291
15 3 58 047	Parchen	Jerichower Land	1 075	39307
13 0 60 056	Parchim, Stadt	Parchim	20 543	19370
13 0 61 025	Parchtitz	Rügen	744	18528
15 3 58 048	Parey	Jerichower Land	2 945	39317
12 0 63 224	Parey	Havelland	81	14715
13 0 58 077	Parin	Nordwestmecklenburg	298	23948
13 0 53 066	Parkow	Güstrow	232	18246
09 3 74 144	Parkstein, Markt	Neustadt a.d. Waldnaab	2 154	92711
09 2 78 170	Parkstetten	Straubing-Bogen	2 756	94365
12 0 60 180	Parlow-Glambeck	Barnim	185	16247
03 1 51 021	Parsau	Gifhorn	1 886	38470
09 3 73 151	Parsberg, Stadt	Neumarkt i.d. OPf.	6 540	92331
12 0 60 184	Parstein	Barnim	301	16248
07 3 31 056	Partenheim	Alzey-Worms	1 607	55288
09 6 77 170	Partenstein	Main-Spessart	2 906	97846
14 3 83 250	Parthenstein	Muldentalkreis	3 510	04668
13 0 54 085	Parum	Ludwigslust	377	19243
07 2 35 105	Paschel	Trier-Saarburg	242	54314
13 0 55 052	Pasenow	Mecklenburg-Strelitz	208	17349
13 0 62 043	Pasewalk, Stadt	Uecker-Randow	12 985	17309
16 0 75 079	Paska	Saale-Orla-Kreis	134	07381
01 0 57 056	Passade	Plön	256	24253
09 2 62 000	Passau, Stadt	Kreisfreie Stadt	50 270	94032 *
13 0 58 078	Passee	Nordwestmecklenburg	247	23992
13 0 60 057	Passow	Parchim	849	19386
09 1 77 135	Pastetten	Erding	2 200	85669
13 0 60 058	Pastin	Parchim	333	19406
07 1 41 109	Patersberg	Rhein-Lahn-Kreis	492	56348
09 2 76 134	Patersdorf	Regen	1 771	94265
03 2 53 012	Pattensen, Stadt	Hannover	12 883	30982
13 0 61 026	Patzig	Rügen	422	18528
12 0 63 228	Paulinenaue	Havelland	1 126	14641
09 1 78 150	Paunzhausen	Freising	1 431	85307

1) * Bedeutet, daß die Gemeinde mehrere Postleitzahlen hat;
die hier genannte Zahl ist diejenige des Verwaltungssitzes der Gemeinde.

4 Gemeinden in alphabetischer Ordnung mit Schlüsselnummer,
Bevölkerung und Postleitzahl am 31.12.1998

p

Schlüssel- nummer	Gemeinde	Kreis/Landkreis	Bevöi- kerung	Post- leitz- zahl 1)
14 1 78 480	Pausa/Vogtl., Stadt	Vogtlandkreis	4 189	07952
12 0 63 232	Pausin	Havelland	613	14641
09 3 77 145	Pechbrunn	Tirschenreuth	1 570	95701
15 3 70 086	Peckfitz	Altmarkkreis Salzwedel	159	39649
13 0 59 075	Peenemünde	Ostvorpommern	530	17449
07 2 32 103	Peffingen	Bitburg-Prüm	210	54668
14 3 79 580	Pegau, Stadt	Leipziger Land	5 157	04523
03 2 55 032	Pegestorf	Holzminde	538	37619
09 4 72 175	Pegnitz, Stadt	Bayreuth	14 350	91257
12 0 66 244	Peickwitz	Oberspreewald-Lausitz	419	01945
03 1 57 006	Peine, Stadt	Peine	49 201	31224 *
01 0 61 084	Peissen	Steinburg	300	25551
15 2 65 039	Peißen	Saalkreis	1 117	06188
15 1 53 021	Peißen	Bernburg	1 258	06408
09 1 90 139	Peißenberg, Markt	Weilheim-Schongau	12 032	82380
09 1 90 140	Peiting, Markt	Weilheim-Schongau	11 645	86971
12 0 71 304	Peitz, Stadt	Spree-Neiße	5 689	03185
07 2 35 106	Pellingen	Trier-Saarburg	956	54331
01 0 54 103	Pellworm	Nordfriesland	1 154	25849
07 2 33 056	Pelm	Daun	1 074	54570
13 0 59 076	Pelsin	Ostvorpommern	334	17392
09 3 72 146	Pemfling	Cham	2 244	93482
14 1 82 330	Penig, Stadt	Mittweida	7 091	09322
13 0 56 052	Penkow	Müritzt	280	17213
13 0 62 044	Penkun, Stadt	Uecker-Randow	1 254	17328
16 0 70 042	Pennewitz	Ilm-Kreis	663	98708
03 2 56 023	Pennigsehl	Nienburg (Weser)	1 264	31621
09 3 75 180	Pentling	Regensburg	5 416	93080
09 1 90 141	Penzberg, Stadt	Weilheim-Schongau	15 396	82377
13 0 53 067	Penzin	Güstrow	166	18249
09 1 81 132	Penzing	Landsberg a. Lech	3 436	86929
13 0 56 053	Penzlin, Stadt	Müritzt	2 627	17217
13 0 51 052	Pepelow	Bad Doberan	250	18233
09 1 71 126	Perach	Altötting	1 205	84567
09 2 78 171	Perasdorf	Straubing-Bogen	641	94366

1) * Bedeutet, daß die Gemeinde mehrere Postleitzahlen hat;
die hier genannte Zahl ist diejenige des Verwaltungssitzes der Gemeinde.

4 Gemeinden in alphabetischer Ordnung mit Schlüsselnummer,
Bevölkerung und Postleitzahl am 31.12.1998

P

Schlüssel- nummer	Gemeinde	Kreis/Landkreis	Bevöl- kerung	Post- leit- zahl 1)
09 2 78 172	Perkam	Straubing-Bogen	1 326	94368
10 0 42 115	Perl	Merzig-Wadern	6 259	66706
12 0 70 296	Perleberg, Stadt	Prignitz	14 126	19348
09 2 72 138	Perlesreut, Markt	Freyung-Grafenau	3 002	94157
13 0 58 079	Perlin	Nordwestmecklenburg	422	19209
07 1 40 116	Perscheid	Rhein-Hunsrück-Kreis	341	55430
12 0 63 236	Perwenitz	Havelland	452	14641
15 3 55 043	Peseckendorf	Bördekreis	264	39398
12 0 63 240	Pessin	Havelland	739	14641
14 2 90 320	Pesterwitz	Weißeritzkreis	2 426	01705
09 5 71 190	Petersaurach	Ansbach	4 858	91580
15 2 65 040	Petersberg	Saalkreis	698	06193
07 3 40 037	Petersberg	Südwestpfalz	927	66989
06 6 31 020	Petersberg	Fulda	14 371	36100
16 0 74 067	Petersberg	Saale-Holzland-Kreis	299	07616
16 0 62 044	Petersdorf	Nordhausen	382	99735
09 7 71 155	Petersdorf	Aichach-Friedberg	1 726	86574
13 0 55 053	Petersdorf	Mecklenburg-Strelitz	189	17348
12 0 67 372	Petersdorf bei Saarow-Pieskow ..	Oder-Spree	450	15518
12 0 64 380	Petershagen/Eggersdorf	Märkisch-Oderland	10 615	15370
05 7 70 028	Petershagen, Stadt	Minden-Lübbecke	26 816	32469
09 1 74 136	Petershausen	Dachau	5 667	85238
07 1 32 089	Peterslahr	Altenkirchen (Westerwald)	291	57614
15 1 54 021	Petersroda	Bitterfeld	606	06809
07 1 35 071	Peterswald-Löffelscheid	Cochem-Zell	838	56858
12 0 72 328	Petkus	Teltow-Fläming	613	14913
16 0 67 054	Petriroda	Gotha	374	99887
09 3 75 181	Pettendorf	Regensburg	3 052	93186
09 1 89 135	Petting	Traunstein	2 238	83367
09 4 71 169	Pettstadt	Bamberg	1 800	96175
12 0 73 436	Petznick	Uckermark	270	17268
16 0 75 081	Peuschen	Saale-Orla-Kreis	535	07389
07 1 33 078	Pfaffen-Schwabenheim	Bad Kreuznach	1 194	55546
12 0 67 376	Pfaffendorf	Oder-Spree	344	15848
09 7 78 187	Pfaffenhausen, Markt	Unterallgäu	2 288	87772

1) * Bedeutet, daß die Gemeinde mehrere Postleitzahlen hat;
die hier genannte Zahl ist diejenige des Verwaltungssitzes der Gemeinde.

4 Gemeinden in alphabetischer Ordnung mit Schlüsselnummer,
Bevölkerung und Postleitzahl am 31.12.1998

P

Schlüssel- nummer	Gemeinde	Kreis/Landkreis	Bevöl- kerung	Post- leit- zahl 1)
08 1 25 081	Pfaffenhofen	Heilbronn	2 355	74397
09 1 74 137	Pfaffenhofen a.d. Glonn	Dachau	1 633	85235
09 1 86 143	Pfaffenhofen a.d. Ilm, Stadt ...	Pfaffenhofen a.d. Ilm	21 701	85276
09 7 75 143	Pfaffenhofen a.d. Roth, Markt ..	Neu-Ulm	6 869	89284
08 3 15 089	Pfaffenweiler	Breisgau-Hochschwarzwald	2 597	79292
09 1 87 159	Pfaffing	Rosenheim	3 594	83539
14 1 81 290	Pfaffroda b. Sayda	Mittlerer Erzgebirgskreis	1 447	09526
16 0 61 075	Pfaffschwende	Eichsfeld	473	37308
09 3 75 182	Pfakofen	Regensburg	1 403	93101
07 1 40 117	Pfalzfeld	Rhein-Hunsrück-Kreis	596	56291
08 2 37 054	Pfalzgrafenweiler	Freudenstadt	6 695	72285
09 2 77 138	Pfarrkirchen, Stadt	Rottal-Inn	11 519	84347
09 6 74 184	Pfarrweisach	Haßberge	1 580	96176
09 3 75 183	Pfatter	Regensburg	2 843	93102
08 1 26 069	Pfedelbach	Hohenlohekreis	8 297	74629
07 3 36 077	Pfeffelbach	Kusel	1 065	66871
09 2 74 172	Pfeffenhausen, Markt	Landshut	4 615	84076
16 0 67 055	Pferdingsleben	Gotha	454	99869
16 0 71 074	Pfiffelbach	Weimarer Land	680	99510
08 2 15 101	Pfintzal	Karlsruhe	17 698	76327
14 3 89 250	Pflückuff	Torgau-Oschatz	2 612	04860
09 1 76 153	Pförring, Markt	Eichstätt	3 277	85104
09 5 77 159	Pfofeld	Weißenburg-Gunzenhausen	1 462	91738
09 7 77 158	Pforzen	Ostallgäu	1 964	87666
08 2 31 000	Pforzheim, Stadt	Stadtkreis	117 606	75158 *
09 3 76 153	Pfreimd, Stadt	Schwandorf	5 523	92536
08 4 15 058	Pfronstetten	Reutlingen	1 594	72539
09 7 77 159	Pfronten	Ostallgäu	7 596	87459
08 4 37 088	Pfullendorf, Stadt	Sigmaringen	13 008	88630
08 4 15 059	Pfullingen, Stadt	Reutlingen	17 744	72793
06 4 32 018	Pfungstadt, Stadt	Darmstadt-Dieburg	24 655	64319
12 0 67 380	Philadelphia	Oder-Spree	282	15859
08 2 15 066	Philippensburg, Stadt	Karlsruhe	12 370	76661
07 2 32 104	Philippshelm	Bitburg-Prüm	109	54662
09 2 72 139	Philippseut	Freyung-Grafenau	785	94158

1) * Bedeutet, daß die Gemeinde mehrere Postleitzahlen hat;
die hier genannte Zahl ist diejenige des Verwaltungssitzes der Gemeinde.

4 Gemeinden in alphabetischer Ordnung mit Schlüsselnummer,
Bevölkerung und Postleitzahl am 31.12.1998

P

Schlüssel- nummer	Gemeinde	Kreis/Landkreis	Bevöl- kerung	Post- leit- zahl 1)
12 0 69 464	Philippsthal	Potsdam-Mittelmark	182	14532
06 6 32 016	Philippsthal (Werra)	Hersfeld-Rotenburg	4 831	36269
12 0 69 468	Phöben	Potsdam-Mittelmark	561	14542
13 0 54 087	Picher	Ludwigslust	793	19230
07 2 32 105	Pickließem	Bitburg-Prüm	328	54647
09 1 72 128	Piding	Berchtesgadener Land	5 052	83451
09 3 75 184	Pielenhofen	Regensburg	1 091	93188
16 0 73 066	Piesau	Saalfeld-Rudolstadt	935	98739
12 0 67 384	Pieskow	Oder-Spree	190	15848
07 2 31 105	Piesport	Bernkastel-Wittlich	2 025	54498
15 1 59 032	Piethen	Köthen	297	06388
15 3 58 049	Pietzpuhl	Jerichower Land	217	39291
07 1 37 087	Pillig	Mayen-Koblenz	557	56753
16 0 75 082	Pillingsdorf	Saale-Orla-Kreis	174	07819
09 3 73 153	Pilsach	Neumarkt i.d. OPf.	2 500	92367
09 2 79 132	Pilsting, Markt	Dingolfing-Landau	6 023	94431
13 0 58 080	Pingelshagen	Nordwestmecklenburg	620	19069
01 0 56 039	Pinneberg, Stadt	Pinneberg	39 382	25421
12 0 73 440	Pinnow	Uckermark	847	16278
13 0 60 059	Pinnow	Parchim	1 638	19065
12 0 71 310	Pinnow-Heideland	Spree-Neiße	799	03172
07 2 32 291	Pintesfeld	Bitburg-Prüm	47	54649
09 4 74 158	Pinzberg	Forchheim	1 871	91361
09 3 74 146	Pirk	Neustadt a.d. Waldnaab	1 853	92712
07 3 17 000	Pirmasens, Stadt	Kreisfreie Stadt	46 425	66953 *
14 2 87 290	Pirna, Stadt	Sächsische Schweiz	38 304	01796
12 0 70 300	Pirow	Prignitz	479	19348
15 2 60 044	Piskaborn	Mansfelder Land	322	06343
12 0 61 376	Pitschen-Pickel	Dahme-Spreewald	261	15926
07 2 32 292	Pittenbach	Bitburg-Prüm	100	54595
09 1 89 137	Pittenhart	Traunstein	1 634	83132
13 0 53 068	Plaaz	Güstrow	677	18276
12 0 68 336	Plänitz-Leddin	Ostprignitz-Ruppin	278	16845
07 1 37 088	Plaidt	Mayen-Koblenz	5 363	56637
09 1 84 138	Planegg	München	10 520	82152

1) * Bedeutet, daß die Gemeinde mehrere Postleitzahlen hat;
die hier genannte Zahl ist diejenige des Verwaltungssitzes der Gemeinde.

4 Gemeinden in alphabetischer Ordnung mit Schlüsselnummer,
Bevölkerung und Postleitzahl am 31.12.1998

P

Schlüssel- nummer	Gemeinde	Kreis/Landkreis	Bevöl- kerung	Post- leit- zahl 1)
09 4 72 176	Plankenfels	Bayreuth	884	95515
08 2 26 063	Plankstadt	Rhein-Neckar-Kreis	9 710	68723
07 2 32 106	Plascheid	Bitburg-Prüm	74	54673
13 0 60 060	Plate	Parchim	3 670	19086
07 2 31 107	Platten	Bernkastel-Wittlich	872	54518
12 0 61 380	Plattkow	Dahme-Spreewald	53	15848
09 2 71 146	Plattling, Stadt	Deggendorf	12 095	94447
13 0 60 061	Plau am See, Stadt	Parchim	6 055	19395
16 0 70 043	Plaue, Stadt	Ilm-Kreis	2 003	99338
14 1 66 000	Plauen, Stadt	Kreisfreie Stadt	66 305	08523 *
13 0 60 062	Plauerhagen	Parchim	380	19395
09 4 72 177	Plech, Markt	Bayreuth	1 302	91287
07 1 32 090	Pleckhausen	Altenkirchen (Westerwald)	743	56593
08 1 18 063	Pleidelsheim	Ludwigsburg	6 028	74385
07 2 31 108	Plein	Bernkastel-Wittlich	619	54518
09 5 77 161	Pleinfeld, Markt	Weißenburg-Gunzenhausen	7 325	91785
09 1 71 127	Pleiskirchen	Altötting	2 336	84568
14 1 73 210	Pleißä	Chemnitzer Land	2 206	09246
07 3 37 062	Pleisweiler-Oberhofen	Südliche Weinstraße	848	76889
07 1 33 080	Pleisersheim	Bad Kreuznach	279	55576
07 1 40 118	Pleizenhausen	Rhein-Hunsrück-Kreis	213	55469
09 7 78 188	Pleß	Unterallgäu	843	87773
12 0 62 372	Plessa	Elbe-Elster	2 723	04928
05 9 62 052	Plettenberg, Stadt	Märkischer Kreis	29 263	58840
09 3 74 147	Pleystein, Stadt	Neustadt a.d. Waldnaab	2 744	92714
09 1 75 133	Pliening	Ebersberg	4 127	85652
08 4 15 060	Pliezhausen	Reutlingen	8 991	72124
08 1 16 056	Plochingen, Stadt	Esslingen	13 618	73207
15 1 54 022	Plodda	Bitterfeld	426	06774
01 0 57 057	Plön, Stadt	Plön	13 416	24306
09 3 77 146	Plößberg, Markt	Tirschenreuth	3 602	95703
13 0 52 058	Plötz	Demmin	404	17129
15 2 65 041	Plötz	Saalkreis	837	06193
12 0 69 472	Plötzin	Potsdam-Mittelmark	889	14542
15 1 53 022	Plötzkau	Bernburg	1 634	06425

1) * Bedeutet, daß die Gemeinde mehrere Postleitzahlen hat;
die hier genannte Zahl ist diejenige des Verwaltungssitzes der Gemeinde.

4 Gemeinden in alphabetischer Ordnung mit Schlüsselnummer,
Bevölkerung und Postleitzahl am 31.12.1998

P

Schlüssel- nummer	Gemeinde	Kreis/Landkreis	Bevöl- kerung	Post- leit- zahl 1)
15 3 67 018	Plötzky	Schönebeck	1 004	39245
13 0 62 045	Plöwen	Uecker-Randow	311	17321
15 1 71 051	Plossig	Wittenberg	318	06922
16 0 75 083	Ploten	Saale-Orla-Kreis	318	07907
14 2 85 200	Plotitz	Riesa-Großenhain	1 875	01594
08 1 19 055	Plüderhausen	Rems-Murr-Kreis	9 442	73655
13 0 58 081	Plüschow	Nordwestmecklenburg	590	23936
07 2 32 293	Plütscheid	Bitburg-Prüm	314	54597
07 2 35 107	Pluwig	Trier-Saarburg	1 184	54316
14 1 81 300	Pobershau	Mittlerer Erzgebirgskreis	2 083	09496
15 1 53 023	Pobzig	Bernburg	451	06429
14 1 81 310	Pockau	Mittlerer Erzgebirgskreis	4 621	09509
09 2 75 141	Pocking, Stadt	Passau	13 958	94060
14 3 79 600	Podelwitz	Leipziger Land	358	04448
12 0 64 388	Podelzig	Märkisch-Oderland	935	15326
09 1 88 137	Pöcking	Starnberg	5 512	82343
15 2 56 066	Pödelist	Burgenlandkreis	371	06618
14 1 78 490	Pöhl	Vogtlandkreis	2 873	08543
14 1 91 240	Pöhlitz	Aue-Schwarzenberg	1 383	08352
13 0 51 053	Pölchow	Bad Doberan	853	18059
07 2 35 108	Pöllich	Trier-Saarburg	346	54340
13 0 53 070	Pölitz	Güstrow	276	18299
01 0 62 056	Pölitz	Stormarn	1 171	23847
16 0 76 057	Pöllwitz	Greiz	976	07937
15 2 66 034	Pölsfeld	Sangerhausen	482	06528
16 0 76 058	Pölzig	Greiz	1 327	07554
15 3 67 019	Pömmelte	Schönebeck	736	39249
16 0 75 084	Pörmitz	Saale-Orla-Kreis	222	07907
09 1 86 144	Pörnbach	Pfaffenhofen a.d. Ilm	1 804	85309
01 0 61 085	Pöschendorf	Steinburg	212	25560
09 3 72 147	Pösing	Cham	960	93483
16 0 75 085	Pößneck, Stadt	Saale-Orla-Kreis	14 746	07381
13 0 58 083	Pötenitz	Nordwestmecklenburg	441	23942
09 7 71 156	Pöttmes, Markt	Aichach-Friedberg	6 068	86554
01 0 53 098	Pogeez	Herzogtum Lauenburg	404	23911

1) * Bedeutet, daß die Gemeinde mehrere Postleitzahlen hat;
die hier genannte Zahl ist diejenige des Verwaltungssitzes der Gemeinde.

4 Gemeinden in alphabetischer Ordnung mit Schlüsselnummer,
Bevölkerung und Postleitzahl am 31.12.1998

P

Schlüssel- nummer	Gemeinde	Kreis/Landkreis	Bevöl- kerung	Post- leit- zahl 1)
13 0 53 069	Poggelow	Güstrow	383	17168
13 0 57 066	Poggendorf	Nordvorpommern	267	18516
01 0 53 099	Poggensee	Herzogtum Lauenburg	329	23896
07 1 41 111	Pohl	Rhein-Lahn-Kreis	319	56357
03 2 57 029	Pohle	Schaumburg	901	31867
06 5 31 014	Pohlheim, Stadt	Gießen	17 158	35415
12 0 67 392	Pohlitz	Oder-Spree	293	15890
01 0 57 058	Pohnsdorf	Plön	443	24211
14 2 90 330	Pohrsdorf	Weißeritzkreis	525	01737
09 1 75 135	Poing	Ebersberg	10 303	85586
13 0 58 082	Pokrent	Nordwestmecklenburg	803	19205
07 1 37 089	Polch, Stadt	Mayen-Koblenz	6 120	56751
15 1 51 044	Polenzko	Anhalt-Zerbst	354	39264
15 1 53 024	Poley	Bernburg	689	06408
14 3 75 150	Polkenberg	Döbeln	1 100	04703
03 2 55 033	Polle, Flecken	Holzminde	1 289	37647
15 2 60 045	Polleben	Mansfelder Land	1 210	06295
09 1 76 155	Pollenfeld	Eichstätt	2 775	85131
03 2 57 030	Pollhagen	Schaumburg	1 274	31718
09 1 90 142	Polling	Weilheim-Schongau	3 136	82398
09 1 83 136	Polling	Mühlendorf a. Inn	3 393	84570
15 3 63 090	Pollitz	Stendal	359	39615
09 5 77 162	Polzingen	Weißenburg-Gunzenhausen	2 037	91805
12 0 73 444	Polßen	Uckermark	259	16278
13 0 54 088	Polz	Ludwigslust	441	19303
12 0 62 376	Polzen	Elbe-Elster	332	04916
13 0 62 046	Polzow	Uecker-Randow	265	17309
09 5 74 147	Pommelsbrunn	Nürnberger Land	5 359	91224
01 0 59 152	Pommerby	Schleswig-Flensburg	217	24395
07 1 35 072	Pommern	Cochem-Zell	534	56829
09 4 71 172	Pommersfelden	Bamberg	2 639	96178
07 1 31 065	Pomster	Ahrweiler	189	53534
16 0 77 039	Ponitz	Altenburger Land	1 872	04639
12 0 62 380	Ponnsdorf	Elbe-Elster	148	03238
01 0 54 104	Poppenbüll	Nordfriesland	226	25836

1) * Bedeutet, daß die Gemeinde mehrere Postleitzahlen hat;
die hier genannte Zahl ist diejenige des Verwaltungssitzes der Gemeinde.

4 Gemeinden in alphabetischer Ordnung mit Schlüsselnummer,
Bevölkerung und Postleitzahl am 31.12.1998

P

Schlüssel- nummer	Gemeinde	Kreis/Landkreis	Bevöl- kerung	Post- leitz- zahl 1)
13 0 51 054	Poppendorf	Bad Doberan	723	18184
09 6 78 168	Poppenhausen	Schweinfurt	4 073	97490
06 6 31 021	Poppenhausen (Wasserkuppe)	Fulda	2 565	36163
09 3 71 144	Poppenricht	Amberg-Sulzbach	3 305	92284
12 0 70 304	Porep	Prignitz	145	16949
14 2 87 300	Porschdorf	Sächsische Schweiz	1 482	01814
05 7 70 032	Porta Westfalica, Stadt	Minden-Lübbecke	35 864	32457
13 0 61 027	Poseritz	Rügen	1 242	18574
15 2 68 019	Poserna	Weißenfels	401	06686
14 2 90 340	Possendorf	Weißeritzkreis	3 733	01728
09 2 74 174	Postau	Landshut	1 597	84103
09 3 73 155	Postbauer-Heng	Neumarkt i.d. OPf.	6 887	92353
16 0 77 041	Posterstein	Altenburger Land	487	04626
01 0 57 059	Postfeld	Plön	452	24211
13 0 59 077	Postlow	Ostvorpommern	456	17391
09 2 77 139	Postmünster	Rottal-Inn	2 378	84389
12 0 54 000	Potsdam, Stadt	Kreisfreie Stadt	129 798	14461 *
09 4 72 179	Pottenstein, Stadt	Bayreuth	5 495	91278
16 0 75 086	Pottiga	Saale-Orla-Kreis	470	07366
07 1 43 284	Pottum	Westerwaldkreis	1 087	56459
15 3 70 087	Potzehne	Altmarkkreis Salzwedel	285	39638
12 0 73 448	Potzlow	Uckermark	551	17291
15 1 54 023	Pouch	Bitterfeld	1 767	06774
09 4 74 160	Poxdorf	Forchheim	1 484	91099
16 0 74 068	Poxdorf	Saale-Holzland-Kreis	123	07616
01 0 61 086	Poyenberg	Steinburg	402	25581
07 1 32 091	Pracht	Altenkirchen (Westerwald)	1 514	57589
09 2 76 135	Prackenbach	Regen	2 703	94267
13 0 55 054	Pragsdorf	Mecklenburg-Strelitz	537	17094
01 0 57 060	Prasdorf	Plön	424	24253
07 1 41 112	Prath	Rhein-Lahn-Kreis	340	56346
13 0 53 071	Prebberede	Güstrow	562	17168
09 4 72 180	Prebitz	Bayreuth	1 120	95473
12 0 70 308	Preddöhl	Prignitz	211	16928
13 0 57 067	Preetz	Nordvorpommern	939	18445

1) * Bedeutet, daß die Gemeinde mehrere Postleitzahlen hat;
die hier genannte Zahl ist diejenige des Verwaltungssitzes der Gemeinde.

4 Gemeinden in alphabetischer Ordnung mit Schlüsselnummer,
Bevölkerung und Postleitzahl am 31.12.1998

P

Schlüssel- nummer	Gemeinde	Kreis/Landkreis	Bevöl- kerung	Post- leit- zahl 1)
01 0 57 062	Preetz, Stadt	Plön	15 352	24211
12 0 71 312	Preilack	Spree-Neiße	427	03185
07 2 32 294	Preisched	Bitburg-Prüm	165	54673
07 2 32 107	Preist	Bitburg-Prüm	710	54664
09 1 90 143	Prem	Weilheim-Schongau	896	86984
12 0 63 244	Premnitz, Stadt	Havelland	9 315	14727
15 1 71 052	Premsendorf	Wittenberg	129	06926
12 0 70 312	Premslin	Prignitz	547	19357
12 0 60 188	Prenden	Barnim	412	16348
12 0 72 332	Prensdorf	Teltow-Fläming	102	15936
12 0 73 452	Prenzlau, Stadt	Uckermark	20 950	17291
13 0 57 068	Prerow	Nordvorpommern	1 791	18375
12 0 71 316	Preschen	Spree-Neiße	311	03159
09 3 74 149	Pressath, Stadt	Neustadt a.d. Waldnaab	4 674	92690
09 4 77 148	Presseck, Markt	Kulmbach	2 356	95355
14 3 74 270	Pressel	Delitzsch	1 050	04849
09 4 76 164	Pressig, Markt	Kronach	4 407	96332
12 0 61 384	Pretschen	Dahme-Spreewald	348	15910
15 1 71 053	Prettin, Stadt	Wittenberg	2 344	06922
09 4 74 161	Pretzfeld, Markt	Forchheim	2 384	91362
15 3 67 020	Pretzien	Schönebeck	847	39245
15 3 70 088	Pretzier	Altmarkkreis Salzwedel	1 375	29416
15 2 56 067	Pretzsch	Burgenlandkreis	188	06667
15 1 71 054	Pretzsch (Elbe), Stadt	Wittenberg	1 969	06909
14 2 90 350	Pretzschendorf	Weißeritzkreis	1 946	01774
05 7 70 036	Preußisch Oldendorf, Stadt	Minden-Lübbecke	13 129	32361
15 1 53 025	Preußlitz	Bernburg	886	06408
03 3 54 020	Prezelle	Lüchow-Dannenberg	539	29491
13 0 56 054	Priborn	Müritz	504	17209
09 6 75 158	Prichsenstadt, Stadt	Kitzingen	3 103	97357
09 1 87 162	Prien a. Chiemsee, Markt	Rosenheim	9 706	83209
13 0 55 055	Priepert	Mecklenburg-Strelitz	306	17255
12 0 61 388	Prieros	Dahme-Spreewald	947	15752
09 4 71 173	Priesendorf	Bamberg	1 449	96170
15 1 71 055	Priesitz	Wittenberg	304	06909

1) * Bedeutet, daß die Gemeinde mehrere Postleitzahlen hat;
die hier genannte Zahl ist diejenige des Verwaltungssitzes der Gemeinde.

4 Gemeinden in alphabetischer Ordnung mit Schlüsselnummer,
Bevölkerung und Postleitzahl am 31.12.1998

P

Schlüssel- nummer	Gemeinde	Kreis/Landkreis	Bevöl- kerung	Post- leit- zahl 1)
12 0 62 388	Prießen	Elbe-Elster	209	03253
15 2 56 068	Prießnitz	Burgenlandkreis	355	06618
14 2 85 220	Priestewitz	Riesa-Großenhain	2 044	01561
01 0 58 129	Prinzenmoor	Rendsburg-Eckernförde	175	24805
03 4 58 012	Prinzhöfte	Oldenburg	717	27243
12 0 63 248	Priorst	Havelland	650	14641
13 0 52 059	Pripsleben	Demmin	312	17091
13 0 51 055	Prissannewitz	Bad Doberan	611	18196
01 0 56 040	Prisdorf	Pinneberg	2 060	25497
13 0 54 089	Prislich	Ludwigslust	679	19300
15 2 68 020	Prittitz	Weißenfels	1 048	06667
09 1 81 134	Prittriching	Landsberg a. Lech	2 237	86931
12 0 69 476	Pritzerbe, Stadt	Potsdam-Mittelmark	1 316	14798
13 0 54 090	Pritzler	Ludwigslust	514	19230
12 0 70 316	Pritzwalk, Stadt	Prignitz	10 954	16928
01 0 57 063	Probsteierhagen	Plön	1 830	24253
16 0 73 067	Probstzella	Saalfeld-Rudolstadt	3 417	07330
15 1 51 045	Prödel	Anhalt-Zerbst	300	39264
12 0 62 392	Prösen	Elbe-Elster	2 334	04932
12 0 70 320	Pröttlin	Prignitz	551	19357
12 0 64 393	Prötzel	Märkisch-Oderland	1 271	15345
15 2 56 069	Profen	Burgenlandkreis	1 238	06725
13 0 57 069	Prohn	Nordvorpommern	1 787	18445
14 2 80 290	Promnitztal	Meißen	2 029	01468
07 2 32 295	Pronsfeld	Bitburg-Prüm	990	54597
01 0 60 067	Pronstorf	Segeberg	1 578	23820
12 0 71 320	Proschim	Spree-Neiße	367	03130
15 1 59 033	Prosigk	Köthen	582	06369
09 6 79 174	Prosselsheim	Würzburg	1 188	97279
12 0 62 396	Proßmarke	Elbe-Elster	253	04936
12 0 68 340	Protzen	Ostprignitz-Ruppin	514	16833
13 0 57 070	Pruchten	Nordvorpommern	704	18356
07 2 32 296	Prüm, Stadt	Bitburg-Prüm	5 618	54595
07 2 32 108	Prümzurlay	Bitburg-Prüm	533	54668
12 0 69 480	Prützke	Potsdam-Mittelmark	552	14797

1) * Bedeutet, daß die Gemeinde mehrere Postleitzahlen hat;
die hier genannte Zahl ist diejenige des Verwaltungssitzes der Gemeinde.

4 Gemeinden in alphabetischer Ordnung mit Schlüsselnummer,
Bevölkerung und Postleitzahl am 31.12.1998

P

Schlüssel- nummer	Gemeinde	Kreis/Landkreis	Bevöl- kerung	Post- leitz- zahl 1)
13 0 53 072	Prüzen	Güstrow	825	18276
09 1 87 163	Prutting	Rosenheim	2 107	83134
09 1 79 145	Puchheim	Fürstenfeldbruck	19 331	82178
13 0 56 055	Puchow	Müritz	146	17217
13 0 59 078	Pudagla	Ostvorpommern	402	17429
07 1 38 057	Puderbach	Neuwied	2 316	56305
09 3 74 150	Püchersreuth	Neustadt a.d. Waldnaab	1 544	92715
15 3 70 089	Püggen	Altmarkkreis Salzwedel	56	29416
07 1 35 073	Pünderich	Cochem-Zell	974	56861
09 1 81 141	Pürgen	Landsberg a. Lech	2 688	86932
10 0 41 515	Püttlingen, Stadt	Stadtverband Saarbrücken	20 822	66346
05 3 62 036	Pulheim, Stadt	Erftkreis	52 035	50259
09 1 84 139	Pullach i. Isartal	München	8 769	82049
09 3 77 148	Pullenreuth	Tirschenreuth	1 948	95704
13 0 59 079	Pulow	Ostvorpommern	300	17440
01 0 61 087	Puls	Steinburg	577	25560
14 2 92 430	Pulsnitz, Stadt	Kamenz	6 862	01896
15 1 51 046	Pulspforde	Anhalt-Zerbst	211	39264
15 1 71 056	Purzien	Wittenberg	162	06925
09 5 73 124	Puschendorf	Fürth	2 056	90617
14 2 72 270	Puschwitz	Bautzen	1 111	02699
13 0 61 028	Putbus, Stadt	Rügen	5 002	18581
13 0 61 029	Putgarten	Rügen	301	18556
12 0 70 324	Putlitz, Stadt	Prignitz	1 891	16949
13 0 59 080	Putzar	Ostvorpommern	264	17392
09 1 84 140	Putzbrunn	München	5 221	85640
09 3 73 156	Pyrbaum, Markt	Neumarkt i.d. OPf.	5 471	90602

1) * Bedeutet, daß die Gemeinde mehrere Postleitzahlen hat;
die hier genannte Zahl ist diejenige des Verwaltungssitzes der Gemeinde.

4 Gemeinden in alphabetischer Ordnung mit Schlüsselnummer,
Bevölkerung und Postleitzahl am 31.12.1998

Q

Schlüssel- nummer	Gemeinde	Kreis/Landkreis	Bevöl- kerung	Post- leit- zahl 1)
Q				
03 4 59 030	Quakenbrück, Stadt	Osnabrück	12 305	49610
13 0 53 073	Qualitz	Güstrow	234	18249
12 0 64 396	Quappendorf	Märkisch-Oderland	126	15320
01 0 58 130	Quarnbek	Rendsburg-Eckernförde	1 748	24107
01 0 61 088	Quarnstedt	Steinburg	411	25563
16 0 75 087	Quaschwitz	Saale-Orla-Kreis	77	07389
15 3 64 016	Quedlinburg, Stadt	Quedlinburg	24 776	06484
07 3 35 037	Queidersbach	Kaiserslautern	2 792	66851
16 0 66 054	Queienfeld	Schmalkalden-Meiningen	582	98631
15 2 65 042	Queis	Saalkreis	1 272	06188
15 1 59 034	Quellendorf	Köthen	1 064	06386
03 4 56 018	Quendorf	Grafschaft Bentheim	536	48465
15 2 60 046	Quenstedt	Mansfelder Land	884	06333
03 1 54 016	Querenhorst	Helmstedt	549	38368
15 2 61 045	Querfurt, Stadt	Merseburg-Querfurt	10 018	06268
01 0 59 153	Quern	Schleswig-Flensburg	1 324	24972
03 2 51 029	Quernheim	Diepholz	461	49448
15 3 63 091	Querstedt	Stendal	259	39579
15 2 66 035	Questenberg	Sangerhausen	411	06536
15 1 54 024	Quetzdölsdorf	Bitterfeld	487	06780
01 0 51 089	Quickborn	Dithmarschen	208	25712
01 0 56 041	Quickborn, Stadt	Pinneberg	19 508	25451
07 1 31 066	Quiddelbach	Ahrweiler	334	53518
10 0 41 516	Quierschied	Stadtverband Saarbrücken	15 090	66287
16 0 74 069	Quirna	Saale-Holzland-Kreis	540	07646
07 1 43 061	Quirnbach	Westerwaldkreis	463	56242
07 3 36 501	Quirnbach/ Pfalz	Kusel	556	66909
07 3 32 042	Quirnheim	Bad Dürkheim	634	67280
14 2 84 300	Quitzdorf am See	Niederschles. Oberlausitzkreis ..	2 342	02906
13 0 52 060	Quitzerow	Demmin	474	17111
12 0 70 328	Quitzebel	Prignitz	304	19336

1) * Bedeutet, daß die Gemeinde mehrere Postleitzahlen hat;
die hier genannte Zahl ist diejenige des Verwaltungssitzes der Gemeinde.

4 Gemeinden in alphabetischer Ordnung mit Schlüsselnummer,
Bevölkerung und Postleitzahl am 31.12.1998

R

Schlüssel- nummer	Gemeinde	Kreis/Landkreis	Bevöl- kerung	Post- leit- zahl 1)
R				
01 0 56 042	Raa-Besenbek	Pinneberg	508	25335
01 0 59 154	Rabel	Schleswig-Flensburg	584	24376
12 0 69 484	Raben	Potsdam-Mittelmark	150	14823
13 0 60 063	Raben Steinfeld	Parchim	987	19065
06 5 31 015	Rabenau	Gießen	5 664	35466
14 2 90 360	Rabenau, Stadt	Weißeritzkreis	4 743	01734
01 0 59 155	Rabenholz	Schleswig-Flensburg	291	24395
01 0 59 068	Rabenkirchen-Faulück	Schleswig-Flensburg	682	24407
15 1 71 057	Rackith	Wittenberg	707	06901
07 1 32 092	Racksen	Altenkirchen (Westerwald)	122	57612
14 3 74 290	Rackwitz	Delitzsch	3 026	04519
03 3 55 028	Radbruch	Lüneburg	1 687	21449
03 2 56 024	Raddestorf	Nienburg (Weser)	2 137	31604
12 0 66 248	Raddusch	Oberspreewald-Lausitz	732	03226
15 1 71 058	Rade	Wittenberg	198	06917
01 0 61 089	Rade	Steinburg	100	25579
01 0 58 131	Rade b. Hohenwestedt	Rendsburg-Eckernförde	81	24594
01 0 58 132	Rade b. Rendsburg	Rendsburg-Eckernförde	241	24790
14 2 92 445	Radeberg, Stadt	Kamenz	15 539	01454
14 2 80 310	Radebeul, Stadt	Meißen	31 816	01445
14 2 80 320	Radeburg, Stadt	Meißen	5 126	01471
14 3 74 300	Radefeld	Delitzsch	2 474	04509
13 0 51 056	Radegast	Bad Doberan	514	18239
15 1 59 035	Radegast, Stadt	Köthen	1 389	06369
12 0 73 456	Radekow	Uckermark	135	16307
15 3 70 090	Rademin	Altmarkkreis Salzwedel	227	29416
05 3 74 036	Radevormwald, Stadt	Oberbergischer Kreis	24 929	42477
12 0 69 492	Radewege	Potsdam-Mittelmark	841	14778
14 2 72 280	Radibor	Bautzen	2 554	02627
15 1 71 059	Radis	Wittenberg	1 415	06773
15 3 64 017	Radisleben	Quedlinburg	511	06463
08 3 35 063	Radolfzell am Bodensee, Stadt ..	Konstanz	28 538	78315
13 0 60 064	Raduhn	Parchim	570	19374
03 1 54 017	Räbke	Helmstedt	644	38375

1) * Bedeutet, daß die Gemeinde mehrere Postleitzahlen hat;
die hier genannte Zahl ist diejenige des Verwaltungssitzes der Gemeinde.

4 Gemeinden in alphabetischer Ordnung mit Schlüsselnummer,
Bevölkerung und Postleitzahl am 31.12.1998

R

Schlüssel- nummer	Gemeinde	Kreis/Landkreis	Bevöl- kerung	Post- leit- zahl 1)
14 2 92 440	Räckelwitz	Kamenz	1 369	01920
12 0 69 488	Rädel	Potsdam-Mittelmark	519	14797
12 0 69 496	Rädigke	Potsdam-Mittelmark	275	14823
05 5 54 040	Raesfeld	Borken	10 923	46348
03 3 60 016	Rätzlingen	Uelzen	498	29590
15 3 62 075	Rätzlingen	Ohrekreis	828	39359
15 1 51 047	Ragösen	Anhalt-Zerbst	245	06862
12 0 69 500	Ragösen	Potsdam-Mittelmark	653	14806
12 0 66 252	Ragow	Oberspreewald-Lausitz	601	03222
12 0 67 396	Ragow	Oder-Spree	301	15848
12 0 61 392	Ragow	Dahme-Spreewald	1 637	15749
15 1 54 025	Raguhn, Stadt	Bitterfeld	3 921	06779
05 7 70 040	Rahden, Stadt	Minden-Lübbecke	15 401	32369
12 0 62 400	Rahnisdorf	Elbe-Elster	222	04916
15 1 71 060	Rahnsdorf	Wittenberg	223	06895
08 3 36 067	Raich	Lörrach	281	79692
09 2 78 177	Rain	Straubing-Bogen	2 295	94369
09 7 79 201	Rain, Stadt	Donau-Ries	8 144	86641
08 1 36 089	Rainau	Ostalbkreis	3 135	73492
01 0 57 064	Ralsdorf	Plön	7 411	24223
09 1 90 144	Raisting	Weilheim-Schongau	2 007	82399
09 5 77 163	Raitenbuch	Weißenburg-Gunzenhausen	1 187	91790
13 0 51 057	Rakow	Bad Doberan	286	18233
13 0 57 071	Rakow	Nordvorpommern	920	18516
14 2 92 450	Ralbitz-Rosenthal	Kamenz	1 849	01920
07 2 35 111	Ralingen	Trier-Saarburg	1 984	54310
13 0 61 030	Ralswiek	Rügen	309	18528
07 3 37 064	Ramberg	Südliche Weinstraße	970	76857
13 0 61 031	Rambin	Rügen	1 066	18573
09 1 87 164	Ramerberg	Rosenheim	1 256	83561
01 0 51 090	Ramhusen	Dithmarschen	163	25715
13 0 62 047	Ramin	Uecker-Randow	375	17321
07 3 36 079	Rammelsbach	Kusel	1 862	66887
14 2 72 290	Rammenau	Bautzen	1 547	01877
08 4 25 097	Rammingen	Alb-Donau-Kreis	1 231	89192

1) * Bedeutet, daß die Gemeinde mehrere Postleitzahlen hat;
die hier genannte Zahl ist diejenige des Verwaltungssitzes der Gemeinde.

4 Gemeinden in alphabetischer Ordnung mit Schlüsselnummer,
Bevölkerung und Postleitzahl am 31.12.1998

R

Schlüssel- nummer	Gemeinde	Kreis/Landkreis	Bevöl- kerung	Post- leit- zahl 1)
09 7 78 209	Rammingen	Unterallgäu	1 290	86871
09 1 72 129	Ramsau b. Berchtesgaden	Berchtesgadener Land	1 798	83486
14 3 79 620	Ramsdorf	Leipziger Land	927	04539
07 3 33 060	Ramsen	Donnersbergkreis	1 865	67305
15 1 54 026	Ramsin	Bitterfeld	1 035	06794
16 0 71 076	Ramsla	Weimarer Land	357	99439
01 0 54 105	Ramstedt	Nordfriesland	408	25876
07 3 35 038	Ramstein-Miesenbach, Stadt	Kaiserslautern	8 709	66877
09 6 72 142	Ramsthal	Bad Kissingen	1 158	97729
09 6 79 175	Randersacker, Markt	Würzburg	3 525	97236
08 4 17 051	Rangendingen	Zollernalbkreis	4 990	72414
12 0 72 340	Rangsdorf	Teltow-Fläming	6 317	15834
15 3 67 021	Ranles	Schönebeck	359	39221
16 0 75 088	Ranis, Stadt	Saale-Orla-Kreis	2 060	07389
13 0 59 081	Ranowitz	Ostvorpommern	678	17406
16 0 71 077	Rannstedt	Weimarer Land	207	99518
09 6 72 143	Rannungen	Bad Kissingen	1 254	97517
07 1 43 062	Ransbach-Baumbach, Stadt	Westerwaldkreis	6 984	56235
07 3 37 065	Ranschbach	Südliche Weinstraße	647	76829
06 4 40 020	Ranstadt	Wetteraukreis	4 986	63691
07 3 33 061	Ransweiler	Donnersbergkreis	319	67808
01 0 54 106	Rantrum	Nordfriesland	1 348	25873
01 0 54 107	Rantum (Sylt)	Nordfriesland	507	25980
01 0 57 065	Rantzau	Plön	317	24321
12 0 67 400	Ranzig	Oder-Spree	373	15848
13 0 59 082	Ranzin	Ostvorpommern	300	17495
12 0 66 256	Ranzow	Oberspreewald-Lausitz	80	03229
13 0 61 032	Rappin	Rügen	427	18528
14 1 91 250	Raschau	Aue-Schwarzenberg	4 592	08352
07 2 35 112	Rascheid	Trier-Saarburg	526	54413
06 6 31 022	Rasdorf	Fulda	1 833	36169
15 2 61 046	Raßnitz	Merseburg-Querfurt	942	06184
08 2 16 043	Rastatt, Stadt	Rastatt	46 272	76437
03 4 54 042	Rastdorf	Emsland	1 019	26901
03 4 51 005	Rastede	Ammerland	19 929	26180

1) * Bedeutet, daß die Gemeinde mehrere Postleitzahlen hat;
die hier genannte Zahl ist diejenige des Verwaltungssitzes der Gemeinde.

4 Gemeinden in alphabetischer Ordnung mit Schlüsselnummer,
Bevölkerung und Postleitzahl am 31.12.1998

R

Schlüssel- nummer	Gemeinde	Kreis/Landkreis	Bevöl- kerung	Post- leit- zahl 1)
16 0 68 042	Rastenberg, Stadt	Sömmerda	3 103	99636
01 0 57 066	Rastorf	Plön	839	24211
13 0 54 091	Rastow	Ludwigslust	1 585	19077
01 0 55 035	Ratekau	Ostholstein	14 979	23626
13 0 59 083	Rathebur	Ostvorpommern	199	17398
14 2 87 310	Rathen, Kurort	Sächsische Schweiz	512	01824
12 0 63 252	Rathenow, Stadt	Havelland	27 653	14712
01 0 57 067	Rathjensdorf	Plön	533	24306
15 3 52 030	Rathmannsdorf	Aschersleben-Staßfurt	771	39439
14 2 87 320	Rathmannsdorf	Sächsische Schweiz	1 204	01814
07 3 33 201	Rathskirchen	Donnersbergkreis	213	67744
12 0 64 404	Rathstock	Märkisch-Oderland	272	15328
07 3 36 081	Rathsweiler	Kusel	180	66887
05 1 58 028	Ratingen, Stadt	Mettmann	90 417	40878 *
08 4 17 052	Ratshausen	Zollernalbkreis	798	72365
16 0 74 071	Rattelsdorf	Saale-Holzland-Kreis	93	07646
09 4 71 174	Rattelsdorf, Markt	Bamberg	4 576	96179
09 2 78 178	Rattenberg	Straubing-Bogen	1 899	94371
09 1 83 138	Rattenkirchen	Mühlendorf a. Inn	847	84431
09 2 78 179	Rattiszell	Straubing-Bogen	1 385	94372
12 0 67 404	Ratzdorf	Oder-Spree	348	15898
01 0 53 100	Ratzeburg, Stadt	Herzogtum Lauenburg	13 067	23909
07 1 38 058	Ratzert	Neuwied	257	57614
07 1 38 059	Raubach	Neuwied	2 015	56316
09 1 87 165	Raubling	Rosenheim	10 642	83064
16 0 74 072	Rauda	Saale-Holzland-Kreis	383	07613
12 0 67 408	Rauen	Oder-Spree	1 780	15518
08 2 26 065	Rauenberg, Stadt	Rhein-Neckar-Kreis	7 178	69231
09 6 74 187	Rauhenebrach	Haßberge	3 220	96181
07 1 33 081	Raumbach	Bad Kreuznach	452	55592
06 4 33 010	Raunheim, Stadt	Groß-Gerau	12 144	65479
06 5 34 017	Rauschenberg, Stadt	Marburg-Biedenkopf	4 983	35282
16 0 75 089	Rauschengesees	Saale-Orla-Kreis	140	07356
16 0 74 073	Rauschwitz	Saale-Holzland-Kreis	249	07616
16 0 74 074	Rausdorf	Saale-Holzland-Kreis	140	07646

1) * Bedeutet, daß die Gemeinde mehrere Postleitzahlen hat;
die hier genannte Zahl ist diejenige des Verwaltungssitzes der Gemeinde.

4 Gemeinden in alphabetischer Ordnung mit Schlüsselnummer,
Bevölkerung und Postleitzahl am 31.12.1998

R

Schlüssel- nummer	Gemeinde	Kreis/Landkreis	Bevöl- kerung	Post- leit- zahl 1)
01 0 62 058	Rausdorf	Stormarn	237	22929
07 1 40 119	Ravengiersburg	Rhein-Hunsrück-Kreis	505	55471
13 0 57 072	Ravenhorst	Nordvorpommern	257	18334
13 0 51 058	Ravensberg	Bad Doberan	325	18233
08 4 36 064	Ravensburg, Stadt	Ravensburg	47 304	88212 *
08 2 25 114	Ravenstein, Stadt	Neckar-Odenwald-Kreis	2 998	74747
07 1 40 120	Raversbeuren	Rhein-Hunsrück-Kreis	162	56850
07 1 40 121	Rayerschied	Rhein-Hunsrück-Kreis	123	55469
14 1 78 500	Rebesgrün	Vogtlandkreis	2 621	08209
07 1 31 068	Rech	Ahrweiler	568	53506
08 1 17 038	Rechberghausen	Göppingen	5 303	73098
14 1 77 350	Rechenberg-Bienenmühle	Freiberg	2 687	09623
13 0 56 056	Rechlin	Müritz	2 396	17248
09 6 77 172	Rechtenbach	Main-Spessart	1 103	97848
08 4 25 098	Rechtenstein	Alb-Donau-Kreis	303	89611
09 1 83 139	Rechtmeiring	Mühldorf a. Inn	1 553	83562
03 4 52 022	Rechtsupweg	Aurich	2 021	26529
12 0 69 504	Reckahn	Potsdam-Mittelmark	415	14778
05 5 66 072	Recke	Steinfurt	11 303	49509
09 4 71 175	Reckendorf	Bamberg	1 748	96182
07 1 41 113	Reckenroth	Rhein-Lahn-Kreis	201	56370
12 0 70 332	Reckenzin	Prignitz	284	19357
07 1 40 122	Reckershausen	Rhein-Hunsrück-Kreis	362	55481
05 5 62 032	Recklinghausen, Stadt	Recklinghausen	125 556	45657 *
13 0 53 074	Recknitz	Güstrow	281	18276
15 3 69 019	Reddeber	Wernigerode	844	38855
13 0 51 059	Reddelich	Bad Doberan	746	18209
12 0 66 260	Reddern	Oberspreewald-Lausitz	139	03229
13 0 54 092	Redefin	Ludwigslust	582	19230
15 3 58 050	Redekin	Jerichower Land	731	39319
09 5 76 137	Rednitzhembach	Roth	6 744	91126
09 4 78 155	Redwitz a.d. Rodach	Lichtenfels	3 456	96257
05 1 54 044	Rees, Stadt	Kleve	21 061	46459
01 0 58 133	Reesdorf	Rendsburg-Eckernförde	143	24241
12 0 69 508	Reesdorf	Potsdam-Mittelmark	117	14547

1) * Bedeutet, daß die Gemeinde mehrere Postleitzahlen hat;
die hier genannte Zahl ist diejenige des Verwaltungssitzes der Gemeinde.

4 Gemeinden in alphabetischer Ordnung mit Schlüsselnummer,
Bevölkerung und Postleitzahl am 31.12.1998

R

Schlüssel- nummer	Gemeinde	Kreis/Landkreis	Bevöl- kerung	Post- leit- zahl 1)
15 3 58 051	Reesdorf	Jerichower Land	166	39291
15 3 58 052	Reesen	Jerichower Land	559	39291
03 3 57 037	Reeßum	Rotenburg (Wümme)	1 696	27367
12 0 69 512	Reetz	Potsdam-Mittelmark	700	14827
12 0 70 336	Reetz	Prignitz	254	19348
12 0 69 516	Reetzerhütten	Potsdam-Mittelmark	317	14827
09 2 76 138	Regen, Stadt	Regen	12 532	94209
09 3 62 000	Regensburg, Stadt	Kreisfreie Stadt	124 852	93047 *
09 3 75 190	Regenstauf, Markt	Regensburg	14 705	93128
03 3 53 028	Regesbostel	Harburg	950	21649
14 3 79 640	Regis-Breitingen, Stadt	Leipziger Land	3 536	04565
09 4 75 161	Regnitzlosau	Hof	2 708	95194
12 0 72 344	Rehagen	Teltow-Fläming	719	15806
09 4 75 162	Rehau, Stadt	Hof	10 356	95111
07 1 33 082	Rehbach	Bad Kreuznach	34	55566
13 0 55 056	Rehberg	Mecklenburg-Strelitz	244	17349
07 1 33 083	Rehborn	Bad Kreuznach	802	55592
03 2 56 025	Rehburg-Loccum, Stadt	Nienburg (Weser)	10 918	31628
03 2 51 030	Rehden	Diepholz	1 660	49453
07 1 43 285	Rehe	Westerwaldkreis	912	56479
01 0 61 091	Reher	Steinburg	755	25593
12 0 62 404	Rehfeld	Elbe-Elster	296	04895
12 0 68 348	Rehfeld-Berlitt	Ostprignitz-Ruppin	534	16866
12 0 64 408	Rehfelde	Märkisch-Oderland	2 940	15345
01 0 62 059	Rehhorst	Stormarn	693	23619
09 7 71 158	Rehling	Aichach-Friedberg	2 262	86508
03 3 55 029	Rehlingen	Lüneburg	686	21385
10 0 44 114	Rehlingen-Siersburg	Saarlouis	15 750	66780
01 0 51 092	Rehm-Flehe-Bargen	Dithmarschen	619	25776
15 2 56 070	Rehmsdorf	Burgenlandkreis	1 221	06729
13 0 58 084	Rehna, Stadt	Nordwestmecklenburg	2 755	19217
15 1 51 048	Rehsen	Anhalt-Zerbst	308	06786
16 0 62 046	Rehungen	Nordhausen	606	99759
07 3 36 082	Rehweiler	Kusel	444	66907
07 1 40 123	Reich	Rhein-Hunsrück-Kreis	355	55471

1) * Bedeutet, daß die Gemeinde mehrere Postleitzahlen hat;
die hier genannte Zahl ist diejenige des Verwaltungssitzes der Gemeinde.

4 Gemeinden in alphabetischer Ordnung mit Schlüsselnummer,
Bevölkerung und Postleitzahl am 31.12.1998

R

Schlüssel- nummer	Gemeinde	Kreis/Landkreis	Bevöl- kerung	Post- leit- zahl 1)
15 2 68 021	Reichardtswerben	Weißenfels	1 352	06667
08 2 26 066	Reichartshausen	Rhein-Neckar-Kreis	1 842	74934
06 4 37 013	Reichelsheim (Odenwald)	Odenwaldkreis	9 139	64385
06 4 40 021	Reichelsheim (Wetterau), Stadt	Wetteraukreis	6 750	61203
08 3 35 066	Reichenau	Konstanz	5 020	78479
09 4 76 166	Reichenbach	Kronach	898	96358
09 3 72 149	Reichenbach	Cham	1 175	93189
07 1 34 068	Reichenbach	Birkenfeld	620	55776
16 0 74 075	Reichenbach	Saale-Holzland-Kreis	948	07629
16 0 63 064	Reichenbach	Wartburgkreis	428	99947
08 3 27 040	Reichenbach am Heuberg	Tuttlingen	492	78564
08 1 16 058	Reichenbach an der Fils	Esslingen	7 858	73262
14 1 77 360	Reichenbach b. Siebenlehn	Freiberg	1 031	09603
14 2 92 460	Reichenbach-Reichenau	Kamenz	1 255	01936
07 3 35 501	Reichenbach-Steegen	Kaiserslautern	1 409	66879
14 2 84 310	Reichenbach/O.L., Stadt	Niederschles. Oberlausitzkreis ..	4 676	02894
14 1 78 510	Reichenbach/Vogtl., Stadt	Vogtlandkreis	23 796	08468
14 2 80 330	Reichenberg	Meißen	4 443	01468
12 0 64 412	Reichenberg	Märkisch-Oderland	339	15377
07 1 41 114	Reichenberg	Rhein-Lahn-Kreis	221	56357
09 6 79 176	Reichenberg, Markt	Würzburg	4 062	97234
12 0 62 408	Reichenhain	Elbe-Elster	374	04932
12 0 64 417	Reichenow-Möglin	Märkisch-Oderland	626	16269
09 5 74 150	Reichenschwand	Nürnberger Land	2 312	91244
12 0 67 412	Reichenwalde	Oder-Spree	677	15526
09 1 73 140	Reichersbeuern	Bad Tölz-Wolfratshausen	2 010	83677
09 1 86 146	Reichertshausen	Pfaffenhofen a.d. Ilm	4 846	85293
09 1 83 140	Reichertsheim	Mühlendorf a. Inn	1 591	84437
09 1 86 147	Reichertshofen, Markt	Pfaffenhofen a.d. Ilm	7 085	85084
09 1 81 135	Reichling	Landsberg a. Lech	1 530	86934
16 0 73 068	Reichmannsdorf	Saalfeld-Rudolstadt	978	98739
15 1 71 061	Reicho	Wittenberg	65	06926
05 3 74 040	Reichshof	Oberbergischer Kreis	19 149	51580
16 0 76 059	Reichstädt	Greiz	408	07580
07 3 33 202	Reichsthal	Donnersbergkreis	102	67759

1) * Bedeutet, daß die Gemeinde mehrere Postleitzahlen hat;
die hier genannte Zahl ist diejenige des Verwaltungssitzes der Gemeinde.

4 Gemeinden in alphabetischer Ordnung mit Schlüsselnummer,
Bevölkerung und Postleitzahl am 31.12.1998

R

Schlüssel- nummer	Gemeinde	Kreis/Landkreis	Bevöl- kerung	Post- leit- zahl 1)
14 2 84 320	Reichwalde	Niederschles. Oberlausitzkreis ..	642	02943
12 0 61 396	Reichwalde	Dahme-Spreewald	181	15938
07 3 36 084	Reichweiler	Kusel	569	66871
07 1 35 074	Reidenhausen	Cochem-Zell	203	56865
07 3 40 220	Reifenberg	Südwestpfalz	857	66507
07 1 32 093	Reiferscheid	Altenkirchen (Westerwald)	305	57632
07 2 32 297	Reiff	Bitburg-Prüm	50	54619
07 1 33 084	Reiffelbach	Bad Kreuznach	271	67829
07 1 31 069	Reifferscheid	Ahrweiler	633	53520
14 1 81 320	Reifland	Mittlerer Erzgebirgskreis	497	09514
07 2 31 110	Reil	Bernkastel-Wittlich	1 214	56861
08 2 26 068	Reilingen	Rhein-Neckar-Kreis	6 910	68799
07 2 33 233	Reimerath	Daun	68	53539
13 0 53 075	Reimershagen	Güstrow	523	18276
09 7 79 203	Reimlingen	Donau-Ries	1 231	86756
01 0 62 060	Reinbek, Stadt	Stormarn	24 679	21465
13 0 57 073	Reinberg	Nordvorpommern	1 272	18519
14 2 85 240	Reinersdorf	Riesa-Großenhain	413	01561
01 0 62 061	Reinfeld (Holstein), Stadt	Stormarn	8 340	23858
14 2 87 330	Reinhardsdorf-Schöna	Sächsische Schweiz	1 746	01814
06 6 33 022	Reinhardshagen	Kassel	5 374	34359
14 2 90 380	Reinhardtsgrimma	Weißeritzkreis	2 997	01768
06 4 32 019	Reinheim, Stadt	Darmstadt-Dieburg	17 862	64354
16 0 61 076	Reinholterode	Eichsfeld	818	37308
14 1 77 370	Reinsberg	Freiberg	3 409	09629
01 0 51 093	Reinsbüttel	Dithmarschen	418	25764
16 0 65 056	Reinsdorf	Kyffhäuserkreis	980	06556
15 2 56 071	Reinsdorf	Burgenlandkreis	667	06642
14 1 93 350	Reinsdorf	Zwickauer Land	4 562	08141
07 2 35 114	Reinsfeld	Trier-Saarburg	2 202	54421
13 0 51 060	Reinshagen	Bad Doberan	419	18239
16 0 74 076	Reinstädt	Saale-Holzland-Kreis	566	07768
15 3 52 031	Reinstedt	Aschersleben-Staßfurt	1 256	06463
03 3 55 030	Reinstorf	Lüneburg	1 304	21400
07 2 32 298	Reispeldingen	Bitburg-Prüm	69	54689

1) * Bedeutet, daß die Gemeinde mehrere Postleitzahlen hat;
die hier genannte Zahl ist diejenige des Verwaltungssitzes der Gemeinde.

4 Gemeinden in alphabetischer Ordnung mit Schlüsselnummer,
Bevölkerung und Postleitzahl am 31.12.1998

R

Schlüssel- nummer	Gemeinde	Kreis/Landkreis	Bevöl- kerung	Post- leit- zahl 1)
07 3 36 085	Reipoltskirchen	Kusel	384	67753
09 2 79 134	Reisbach, Markt	Dingolfing-Landau	7 360	94419
09 1 71 129	Reischach	Altötting	2 553	84571
16 0 71 078	Reisdorf	Weimarer Land	337	99518
06 5 31 016	Reiskirchen	Gießen	10 547	35447
09 1 89 139	Reit im Winkel	Traunstein	2 622	83242
12 0 64 420	Reitwein	Märkisch-Oderland	535	15328
07 1 41 115	Reitzenhain	Rhein-Lahn-Kreis	361	56357
05 5 54 044	Reken	Borken	13 337	48734
01 0 56 043	Reilingen	Pinneberg	13 470	25462
07 3 36 086	Reisberg	Kusel	203	67753
07 1 31 070	Remagen, Stadt	Ahrweiler	16 294	53424
08 2 36 071	Remchingen	Enzkreis	11 294	75196
16 0 73 105	Remda-Teichel, Stadt	Saalfeld-Rudolstadt	3 439	07407
15 3 55 044	Remkersleben	Bördekreis	693	39164
13 0 53 076	Remlin	Güstrow	466	17168
03 1 58 024	Remlingen	Wolfenbüttel	1 921	38319
09 6 79 177	Remlingen, Markt	Würzburg	1 538	97280
01 0 58 134	Remmels	Rendsburg-Eckernförde	427	24594
13 0 52 062	Remplin	Demmin	965	17139
16 0 75 091	Remptendorf	Saale-Orla-Kreis	1 296	07368
05 1 20 000	Remscheid, Stadt	Kreisfreie Stadt	119 650	42853 *
14 1 73 220	Remse	Chemnitzer Land	2 200	08373
08 1 18 081	Remseck am Neckar	Ludwigsburg	19 624	71686
08 1 19 090	Remshalden	Rems-Murr-Kreis	13 397	73630
16 0 67 056	Remstädt	Gotha	883	99869
08 3 17 110	Renchen, Stadt	Ortenaukreis	6 770	77871
01 0 58 135	Rendsburg, Stadt	Rendsburg-Eckernförde	30 002	24768
01 0 57 068	Rendswühren	Plön	750	24619
07 1 38 061	Rengsdorf	Neuwied	2 723	56579
03 4 54 043	Renkenberge	Emsland	651	49762
03 1 54 018	Rennau	Helmsedt	717	38368
15 1 54 027	Renneritz	Bitterfeld	480	06794
07 1 43 286	Rennerod, Stadt	Westerwaldkreis	3 896	56477
09 1 85 153	Rennertshofen, Markt	Neuburg-Schrobenhausen	4 877	86643

1) * Bedeutet, daß die Gemeinde mehrere Postleitzahlen hat;
die hier genannte Zahl ist diejenige des Verwaltungssitzes der Gemeinde.

4 Gemeinden in alphabetischer Ordnung mit Schlüsselnummer,
Bevölkerung und Postleitzahl am 31.12.1998

R

Schlüssel- nummer	Gemeinde	Kreis/Landkreis	Bevöl- kerung	Post- leit- zahl 1)
08 1 15 041	Renningen, Stadt	Böblingen	16 725	71272
08 3 27 041	Renquishausen	Tuttlingen	713	78603
16 0 74 077	Renthendorf	Saale-Holzland-Kreis	509	07646
09 6 74 190	Rentweinsdorf, Markt	Haßberge	1 521	96184
16 0 66 055	Rentwertshausen	Schmalkalden-Meiningen	320	98631
13 0 58 085	Renzow	Nordwestmecklenburg	452	19209
03 3 55 031	Reppenstedt	Lüneburg	6 794	21391
15 1 59 036	Reppichau	Köthen	515	06386
12 0 69 520	Reppinichen	Potsdam-Mittelmark	441	14828
12 0 66 264	Repten	Oberspreewald-Lausitz	115	03205
13 0 51 062	Rerik, Stadt	Bad Doberan	2 100	18230
12 0 66 268	Ressen	Oberspreewald-Lausitz	162	03103
12 0 61 400	Ressen-Zaue	Dahme-Spreewald	280	15913
13 0 60 065	Retgendorf	Parchim	1 073	19067
03 3 58 018	Rethem (Aller), Stadt	Soltau-Fallingb.	2 505	27336
01 0 61 092	Rethwisch	Steinburg	554	25566
01 0 62 062	Rethwisch	Stormarn	1 032	23847
13 0 51 063	Retschow	Bad Doberan	924	18211
09 3 72 150	Rettenbach	Cham	1 752	93191
09 7 74 174	Rettenbach	Günzburg	1 539	89364
09 7 77 183	Rettenbach am Auerberg	Ostallgäu	695	87675
09 7 80 137	Rettenberg	Oberallgäu	3 809	87549
07 2 33 234	Retterath	Daun	381	56769
07 1 32 094	Rettersen	Altenkirchen (Westerwald)	313	57635
07 1 41 116	Rettershain	Rhein-Lahn-Kreis	343	56357
07 1 41 117	Rettert	Rhein-Lahn-Kreis	487	56370
15 1 54 028	Retzau	Bitterfeld	376	06779
12 0 70 340	Retzin	Prignitz	309	19348
12 0 63 256	Retzow	Havelland	587	14641
12 0 73 460	Retzow	Uckermark	283	17279
13 0 60 066	Retzow	Parchim	391	19395
09 6 77 175	Retzstadt	Main-Spessart	1 621	97282
07 1 37 092	Reudelsterz	Mayen-Koblenz	363	56727
15 2 56 072	Reuden	Burgenlandkreis	1 071	06725
15 1 51 049	Reuden	Anhalt-Zerbst	299	39264

1) * Bedeutet, daß die Gemeinde mehrere Postleitzahlen hat;
die hier genannte Zahl ist diejenige des Verwaltungssitzes der Gemeinde.

4 Gemeinden in alphabetischer Ordnung mit Schlüsselnummer,
Bevölkerung und Postleitzahl am 31.12.1998

R

Schlüssel- nummer	Gemeinde	Kreis/Landkreis	Bevöl- kerung	Post- leit- zahl 1)
12 0 67 416	Reudnitz	Oder-Spree	115	15848
15 1 59 037	Reupzig	Köthen	361	06369
16 0 69 037	Reurieth	Hildburghausen	1 051	98646
15 2 65 043	Reußen	Saalkreis	807	06188
01 0 54 108	Reußenköge	Nordfriesland	333	25821
09 2 77 140	Reut	Rottal-Inn	1 756	84367
08 3 16 036	Reute	Emmendingen	2 953	79276
07 2 33 235	Reuth	Daun	230	54597
14 1 78 520	Reuth	Vogtlandkreis	1 111	08538
09 3 77 149	Reuth b. Erbdorf	Tirschenreuth	1 265	92717
12 0 71 328	Reuthen	Spree-Neiße	299	03130
08 4 15 061	Reutlingen, Stadt	Reutlingen	110 037	72764 *
03 3 57 038	Rhade	Rotenburg (Wümme)	1 141	27404
03 4 57 018	Rhauderfehn	Leer	16 210	26817
07 1 34 069	Rhaunen	Birkenfeld	2 165	55624
05 7 54 028	Rheda-Wiedenbrück, Stadt	Gütersloh	44 033	33378
03 4 54 044	Rhede (Ems)	Emsland	3 925	26899
05 5 54 048	Rhede, Stadt	Borken	18 169	46414
03 2 54 027	Rheden	Hildesheim	1 213	31039
08 3 17 153	Rheinau, Stadt	Ortenaukreis	10 621	77866
05 3 82 048	Rheinbach, Stadt	Rhein-Sieg-Kreis	25 579	53359
05 1 70 032	Rheinberg, Stadt	Wesel	30 708	47495
07 1 40 125	Rheinböllen	Rhein-Hunsrück-Kreis	3 943	55494
07 1 38 062	Rheinbreitbach	Neuwied	4 480	53619
07 1 38 063	Rheinbrohl	Neuwied	4 072	56598
05 5 66 076	Rheine, Stadt	Steinfurt	75 517	48431 *
08 3 36 069	Rheinfelden (Baden), Stadt	Lörrach	31 425	79618
08 3 16 053	Rheinhausen	Emmendingen	3 268	79365
08 2 16 063	Rheinfelden	Rastatt	6 409	77836
12 0 68 352	Rheinsberg, Stadt	Ostprignitz-Ruppin	5 214	16831
08 2 15 108	Rheinstetten	Karlsruhe	20 147	76287
07 3 34 024	Rheinzabern	Germersheim	4 377	76764
07 1 37 221	Rhens, Stadt	Mayen-Koblenz	2 907	56321
05 1 54 048	Rheurdt	Kleve	6 325	47509
12 0 63 260	Rhinow, Stadt	Havelland	2 165	14728

1) * Bedeutet, daß die Gemeinde mehrere Postleitzahlen hat;
die hier genannte Zahl ist diejenige des Verwaltungssitzes der Gemeinde.

4 Gemeinden in alphabetischer Ordnung mit Schlüsselnummer,
Bevölkerung und Postleitzahl am 31.12.1998

R

Schlüssel- nummer	Gemeinde	Kreis/Landkreis	Bevöl- kerung	Post- leit- zahl 1)
15 3 57 028	Rhoden	Halberstadt	520	38835
07 3 37 066	Rhodt unter Rietburg	Südliche Weinstraße	1 088	76835
16 0 66 093	Rhönblick	Schmalkalden-Meiningen	3 156	98617
03 1 52 019	Rhumspringe	Göttingen	2 109	37434
12 0 63 264	Ribbeck	Havelland	404	14641
12 0 65 260	Ribbeck	Oberhavel	167	16775
03 1 51 022	Ribbesbüttel	Gifhorn	1 943	38551
13 0 57 074	Ribnitz-Damgarten, Stadt	Nordvorpommern	17 381	18311
13 0 57 075	Richtenberg, Stadt	Nordvorpommern	1 600	18461
08 3 37 090	Rickenbach	Waldshut	3 893	79736
01 0 58 136	Rickert	Rendsburg-Eckernförde	954	24782
01 0 60 068	Rickling	Segeberg	3 336	24635
15 3 70 091	Riebau	Altmarkkreis Salzwedel	329	29416
12 0 69 524	Rieben	Potsdam-Mittelmark	364	14547
09 7 71 160	Ried	Aichach-Friedberg	2 740	86510
09 6 74 153	Riedbach	Haßberge	1 789	97519
03 3 61 010	Riede	Verden	2 529	27339
07 3 40 221	Riedelberg	Südwestpfalz	499	66484
09 7 77 164	Rieden	Ostallgäu	1 377	87668
07 1 37 093	Rieden	Mayen-Koblenz	1 363	56745
09 7 77 163	Rieden am Forggensee	Ostallgäu	1 182	87669
09 3 71 146	Rieden, Markt	Amberg-Weizbach	2 832	92286
09 6 72 145	Riedenberg	Bad Kissingen	1 138	97792
09 2 73 164	Riedenburger, Stadt	Kelheim	5 660	93339
09 6 79 179	Riedenheim	Würzburg	809	97283
15 3 64 018	Rieder	Quedlinburg	2 103	06507
08 4 15 062	Riederich	Reutlingen	4 319	72585
09 1 87 167	Riederling	Rosenheim	5 131	83083
08 4 36 067	Riedhausen	Ravensburg	535	88377
08 4 26 097	Riedlingen, Stadt	Biberach	9 974	88499
06 4 33 011	Riedstadt	Groß-Gerau	20 050	64560
08 3 16 037	Riegel	Emmendingen	3 323	79359
10 0 41 517	Riegelsberg	Stadtverband Saarbrücken	15 283	66292
07 1 40 126	Riegenroth	Rhein-Hunsrück-Kreis	184	55469
09 1 80 128	Riegsee	Garmisch-Partenkirchen	1 146	82418

1) * Bedeutet, daß die Gemeinde mehrere Postleitzahlen hat;
die hier genannte Zahl ist diejenige des Verwaltungssitzes der Gemeinde.

4 Gemeinden in alphabetischer Ordnung mit Schlüsselnummer,
Bevölkerung und Postleitzahl am 31.12.1998

R

Schlüssel- nummer	Gemeinde	Kreis/Landkreis	Bevöl- kerung	Post- leit- zahl 1)
09 3 75 191	Riekofen	Regensburg	804	93104
08 3 35 100	Rielasingen-Worblingen	Konstanz	11 493	78239
09 6 77 177	Rieneck, Stadt	Main-Spessart	2 118	97794
12 0 67 420	Rieplos	Oder-Spree	152	15859
13 0 58 086	Rieps	Nordwestmecklenburg	367	19217
01 0 55 036	Riepsdorf	Ostholstein	1 012	23738
14 2 85 250	Riesa, Stadt	Riesa-Großenhain	40 491	01589 *
08 1 36 087	Riesbürg	Ostalbkreis	2 236	73469
07 3 40 222	Rieschweiler-Mühlbach	Südwestpfalz	2 262	66509
15 1 59 038	Riesdorf	Köthen	158	06369
01 0 58 137	Rieseby	Rendsburg-Eckernförde	2 482	24354
15 1 51 050	Riesigk	Anhalt-Zerbst	244	06786
12 0 67 424	Rießen	Oder-Spree	785	15890
03 4 59 031	Rieste	Osnabrück	2 865	49597
15 2 66 036	Riestedt	Sangerhausen	1 569	06528
07 1 40 127	Riesweiler	Rhein-Hunsrück-Kreis	733	55499
05 7 54 032	Rietberg, Stadt	Gütersloh	27 422	33397
12 0 72 356	Rietdorf	Teltow-Fläming	124	15936
08 3 27 056	Rietheim-Weilheim	Tuttlingen	2 504	78604
16 0 68 043	Riethgen	Sömmerda	305	99638
16 0 68 044	Riethnordhausen	Sömmerda	1 117	99195
15 2 66 037	Riethnordhausen	Sangerhausen	688	06528
14 2 84 330	Rietschen	Niederschles. Oberlausitzkreis ..	3 286	02956
12 0 69 528	Rietz	Potsdam-Mittelmark	376	14797
12 0 69 532	Rietz	Potsdam-Mittelmark	310	14929
15 3 58 053	Rietzel	Jerichower Land	181	39291
12 0 61 404	Rietzneuendorf-Friedrichshof ...	Dahme-Spreewald	511	15910
09 3 72 151	Rimbach	Cham	2 076	93485
09 2 77 141	Rimbach	Rottal-Inn	860	84326
06 4 31 019	Rimbach	Bergstraße	8 134	64668
09 6 79 180	Rimpar, Markt	Würzburg	7 826	97222
07 1 34 070	Rimsberg	Birkenfeld	115	55765
09 1 87 168	Rimsting	Rosenheim	3 317	83253
09 2 76 139	Rinchnach	Regen	3 250	94269
03 4 56 019	Ringe	Grafschaft Bentheim	2 009	49824

1) * Bedeutet, daß die Gemeinde mehrere Postleitzahlen hat;
die hier genannte Zahl ist diejenige des Verwaltungssitzes der Gemeinde.

4 Gemeinden in alphabetischer Ordnung mit Schlüsselnummer,
Bevölkerung und Postleitzahl am 31.12.1998

R

Schlüssel- nummer	Gemeinde	Kreis/Landkreis	Bevöl- kerung	Post- leitz- zahl 1)
09 2 72 140	Ringelai	Freyung-Grafenau	2 131	94160
12 0 64 424	Ringental	Märkisch-Oderland	141	15377
12 0 73 464	Ringental	Uckermark	460	17268
15 3 63 092	Ringfurth	Stendal	300	39517
06 6 36 010	Ringgau	Werra-Meißner-Kreis	3 492	37296
16 0 68 045	Ringleben	Sömmerda	621	99189
16 0 65 057	Ringleben	Kyffhäuserkreis	1 169	06556
01 0 59 157	Ringsberg	Schleswig-Flensburg	448	24977
08 3 17 113	Ringsheim	Ortenaukreis	2 066	77975
03 3 52 048	Ringstedt	Cuxhaven	865	27624
07 3 37 067	Rinnthal	Südliche Weinstraße	684	76857
03 2 57 031	Rinteln, Stadt	Schaumburg	28 299	31737
07 1 34 071	Rinzenberg	Birkenfeld	296	55767
07 2 35 115	Riol	Trier-Saarburg	1 071	54340
15 2 68 022	Rippach	Weißenfels	692	06686
16 0 66 056	Rippershausen	Schmalkalden-Meiningen	1 019	98639
15 3 70 092	Ristedt	Altmarkkreis Salzwedel	259	38486
01 0 54 109	Risum-Lindholm	Nordfriesland	3 429	25920
16 0 66 057	Ritschenhausen	Schmalkalden-Meiningen	434	98617
03 3 56 008	Ritterhude	Osterholz	13 603	27721
15 2 60 047	Ritterode	Mansfelder Land	349	06333
07 2 32 109	Rittersdorf	Bitburg-Prüm	1 194	54636
16 0 71 079	Rittersdorf	Weimarer Land	262	99448
14 1 91 260	Rittersgrün	Aue-Schwarzenberg	1 937	08355
07 3 33 062	Rittersheim	Donnersbergkreis	204	67294
01 0 53 101	Ritzerau	Herzogtum Lauenburg	293	23896
13 0 52 063	Ritzerow	Demmin	492	17153
15 2 60 048	Ritzgerode	Mansfelder Land	98	06543
07 2 31 111	Rivenich	Bernkastel-Wittlich	734	54518
07 2 35 116	Riveris	Trier-Saarburg	340	54317
15 3 63 093	Rochau	Stendal	726	39579
14 1 82 350	Rochlitz, Stadt	Mittweida	7 875	09306
06 4 40 022	Rockenberg	Wetteraukreis	4 044	35519
07 3 33 502	Rockenhausen, Stadt	Donnersbergkreis	5 790	67806
16 0 63 065	Rockenstuhl	Wartburgkreis	1 334	36419

1) * Bedeutet, daß die Gemeinde mehrere Postleitzahlen hat;
die hier genannte Zahl ist diejenige des Verwaltungssitzes der Gemeinde.

4 Gemeinden in alphabetischer Ordnung mit Schlüsselnummer,
Bevölkerung und Postleitzahl am 31.12.1998

R

Schlüssel- nummer	Gemeinde	Kreis/Landkreis	Bevöl- kerung	Post- leitz- zahl 1)
07 2 33 058	Rockeskyll	Daun	315	54570
16 0 70 044	Rockhausen	Ilm-Kreis	287	99102
16 0 65 058	Rockstedt	Kyffhäuserkreis	280	99713
14 3 79 650	Roda	Leipziger Land	434	04643
09 4 73 158	Rodach b. Coburg, Stadt	Coburg	6 630	96476
07 3 40 038	Rodalben, Stadt	Südwestpfalz	7 784	66976
14 1 78 530	Rodau	Vogtlandkreis	455	08539
12 0 68 356	Roddahn	Ostprignitz-Ruppin	264	16845
15 2 61 047	Rodden	Merseburg-Querfurt	238	06231
07 1 31 072	Rodder	Ahrweiler	242	53520
16 0 64 055	Rodeberg	Unstrut-Hainich-Kreis	2 355	99976
09 6 77 178	Roden	Main-Spessart	1 022	97849
01 0 54 110	Rodenäs	Nordfriesland	455	25924
06 4 35 023	Rodenbach	Main-Kinzig-Kreis	11 658	63517
07 3 35 040	Rodenbach	Kaiserslautern	3 338	67688
07 1 38 064	Rodenbach bei Puderbach	Neuwied	660	57639
01 0 58 138	Rodenbek	Rendsburg-Eckernförde	478	24247
03 2 57 032	Rodenberg, Stadt	Schaumburg	5 829	31552
13 0 54 093	Rodenwalde	Ludwigslust	514	19260
15 3 57 029	Rodersdorf	Halberstadt	239	38828
07 2 32 110	Rodershausen	Bitburg-Prüm	220	54673
03 2 56 026	Rodewald	Nienburg (Weser)	2 688	31637
14 1 78 540	Rodewisch, Stadt	Vogtlandkreis	8 241	08228
14 2 72 310	Rodewitz/Spree	Bautzen	681	02692
06 4 38 011	Rodgau, Stadt	Offenbach	42 780	63110
09 3 72 153	Roding, Stadt	Cham	11 271	93426
16 0 62 047	Rodishain	Nordhausen	324	99762
15 1 51 051	Rodleben	Anhalt-Zerbst	1 665	06862
13 0 58 087	Roduchelstorf	Nordwestmecklenburg	280	23923
13 0 56 057	Röbel/Müritz, Stadt	Müritz	5 806	17207
15 2 60 049	Röblingen am See	Mansfelder Land	3 331	06317
15 2 68 023	Röcken	Weißenfels	623	06686
09 5 71 192	Röckingen	Ansbach	757	91740
13 0 52 064	Röckwitz	Demmin	350	17091
12 0 73 468	Röddelin	Uckermark	433	17268

1) * Bedeutet, daß die Gemeinde mehrere Postleitzahlen hat;
die hier genannte Zahl ist diejenige des Verwaltungssitzes der Gemeinde.

4 Gemeinden in alphabetischer Ordnung mit Schlüsselnummer,
Bevölkerung und Postleitzahl am 31.12.1998

R

Schlüssel- nummer	Gemeinde	Kreis/Landkreis	Bevöl- kerung	Post- leitz- zahl 1)
07 1 40 128	Rödelhausen	Rhein-Hunsrück-Kreis	177	56858
09 6 73 156	Rödelmaier	Rhön-Grabfeld	929	97618
09 6 75 161	Rödelsee	Kitzingen	1 516	97348
16 0 73 073	Rödelwitz	Saalfeld-Rudolstadt	106	07407
09 4 73 159	Rödental, Stadt	Coburg	13 966	96472
14 2 85 260	Röderau-Bobersen	Riesa-Großenhain	2 715	01619
14 2 85 270	Röderaue	Riesa-Großenhain	3 667	01561
06 4 38 012	Rödermark, Stadt	Offenbach	25 787	63322
07 1 40 129	Rödern	Rhein-Hunsrück-Kreis	201	55481
07 3 38 022	Rödersheim-Gronau	Ludwigshafen	2 933	67127
15 1 54 030	Rödgen	Bitterfeld	360	06766
05 7 58 028	Rödinghausen	Herford	9 708	32289
13 0 55 057	Rödlin-Thurow	Mecklenburg-Strelitz	523	17237
09 7 74 178	Röfingen	Günzburg	1 168	89365
09 7 79 206	Rögling	Donau-Ries	693	86703
15 2 61 048	Röglitz	Merseburg-Querfurt	330	06184
13 0 58 090	Rögnitz	Nordwestmecklenburg	218	19205
07 2 32 111	Röhl	Bitburg-Prüm	446	54636
16 0 61 077	Röhrig	Eichsfeld	229	37318
09 1 74 141	Röhrmoos	Dachau	5 996	85244
09 2 72 141	Röhrnbach, Markt	Freyung-Grafenau	4 468	94133
14 1 73 230	Röhrsdorf	Chemnitzer Land	3 268	09247
14 2 87 340	Röhrsdorf	Sächsische Schweiz	1 490	01809
09 6 76 151	Röllbach	Miltenberg	1 509	63934
07 3 38 023	Römerberg	Ludwigshafen	8 556	67354
08 4 15 088	Römerstein	Reutlingen	3 778	72587
16 0 69 038	Römhild, Stadt	Hildburghausen	1 934	98631
01 0 53 102	Römnitz	Herzogtum Lauenburg	74	23909
03 3 60 017	Römstedt	Uelzen	850	29591
12 0 65 264	Rönnebeck	Oberhavel	183	16775
12 0 73 473	Röpersdorf/Sternhagen	Uckermark	856	17291
07 1 35 075	Roes	Cochem-Zell	524	56754
15 1 54 031	Rösa	Bitterfeld	1 006	06774
09 4 79 145	Röslau	Wunsiedel i. Fichtelgebirge	2 626	95195
05 3 78 028	Rösrath	Rheinisch-Bergischer Kreis	25 251	51503

1) * Bedeutet, daß die Gemeinde mehrere Postleitzahlen hat;
die hier genannte Zahl ist diejenige des Verwaltungssitzes der Gemeinde.

4 Gemeinden in alphabetischer Ordnung mit Schlüsselnummer,
Bevölkerung und Postleitzahl am 31.12.1998

R

Schlüssel- nummer	Gemeinde	Kreis/Landkreis	Bevöl- kerung	Post- leit- zahl 1)
14 1 78 550	Rößnitz	Vogtlandkreis	161	08527
05 3 54 024	Roetgen	Aachen	7 800	52159
03 1 51 023	Rötgesbüttel	Gifhorn	1 810	38531
14 3 79 660	Rötha, Stadt	Leipziger Land	3 808	04571
09 7 76 124	Röthenbach (Allgäu)	Lindau (Bodensee)	1 717	88167
09 5 74 152	Röthenbach a.d. Pegnitz, Stadt .	Nürnberger Land	12 251	90552
09 6 78 170	Röthlein	Schweinfurt	4 843	97520
07 1 34 072	Rötsweiler-Nockenthal	Birkenfeld	525	55767
09 5 72 149	Röttenbach	Erlangen-Höchstadt	4 775	91341
09 5 76 141	Röttenbach	Roth	2 711	91187
09 6 79 182	Röttingen, Stadt	Würzburg	1 788	97285
09 3 72 154	Rötz, Stadt	Cham	3 617	92444
13 0 51 066	Rövershagen	Bad Doberan	2 269	18182
15 3 70 093	Röwitz	Altmarkkreis Salzwedel	231	38486
12 0 69 536	Rogäsen	Potsdam-Mittelmark	264	14789
15 3 62 076	Rogätz	Ohrekreis	2 237	39326
13 0 56 058	Rogeez	Müritz	341	17209
09 7 75 149	Roggenburg	Neu-Ulm	2 526	89297
13 0 58 088	Roggendorf	Nordwestmecklenburg	1 072	19205
13 0 58 089	Roggenstorf	Nordwestmecklenburg	454	23936
13 0 55 058	Roggentin	Mecklenburg-Strelitz	818	17252
13 0 51 064	Roggentin	Bad Doberan	1 684	18184
12 0 71 332	Roggosen	Spree-Neiße	306	03058
13 0 51 065	Roggow	Bad Doberan	267	18230
12 0 70 344	Rohlsdorf	Prignitz	245	16928
01 0 60 069	Rohlstorf	Segeberg	988	23821
16 0 66 058	Rohr	Schmalkalden-Meiningen	1 085	98530
09 5 76 142	Rohr	Roth	3 133	91189
09 2 73 165	Rohr i. NB, Markt	Kelheim	3 289	93352
09 1 86 149	Rohrbach	Pfaffenhofen a.d. Ilm	4 923	85296
07 3 37 068	Rohrbach	Südliche Weinstraße	1 698	76865
16 0 71 081	Rohrbach	Weimarer Land	241	99439
16 0 73 074	Rohrbach	Saalfeld-Rudolstadt	236	07429
07 1 40 130	Rohrbach	Rhein-Hunsrück-Kreis	183	55490
07 1 34 073	Rohrbach	Birkenfeld	249	55776

1) * Bedeutet, daß die Gemeinde mehrere Postleitzahlen hat;
die hier genannte Zahl ist diejenige des Verwaltungssitzes der Gemeinde.

4 Gemeinden in alphabetischer Ordnung mit Schlüsselnummer,
Bevölkerung und Postleitzahl am 31.12.1998

R

Schlüssel- nummer	Gemeinde	Kreis/Landkreis	Bevöl- kerung	Post- leit- zahl 1)
16 0 61 078	Rohrberg	Eichsfeld	255	37318
15 3 70 094	Rohrberg	Altmarkkreis Salzwedel	611	38489
08 2 35 060	Rohrdorf	Calw	1 948	72229
09 1 87 169	Rohrdorf	Rosenheim	5 108	83101
09 1 85 157	Rohrenfels	Neuburg-Schrobenhausen	1 347	86701
03 2 56 027	Rohrsen	Nienburg (Weser)	901	31627
15 3 57 030	Rohrsheim	Halberstadt	684	38836
08 1 25 084	Roigheim	Heilbronn	1 441	74255
15 1 54 032	Roitzsch	Bitterfeld	2 821	06809
03 1 58 025	Roklum	Wolfenbüttel	541	38325
03 1 52 020	Rollshausen	Göttingen	1 002	37434
13 0 62 049	Rollwitz	Uecker-Randow	698	17309
13 0 60 067	Rom	Parchim	598	19372
07 2 32 300	Rommersheim	Bitburg-Prüm	616	54597
05 1 62 028	Rommerskirchen	Neuss	12 491	41569
06 5 35 014	Romrod, Stadt	Vogelsbergkreis	3 083	36329
01 0 53 103	Rondeshagen	Herzogtum Lauenburg	774	23919
06 4 35 024	Ronneburg	Main-Kinzig-Kreis	3 292	63549
16 0 76 061	Ronneburg, Stadt	Greiz	6 146	07580
03 2 53 013	Ronnenberg, Stadt	Hannover	23 064	30952
09 7 77 165	Ronsberg, Markt	Ostallgäu	1 688	87671
06 6 32 017	Ronshausen	Hersfeld-Rotenburg	2 599	36217
07 2 31 112	Rorodt	Bernkastel-Wittlich	65	54411
16 0 66 059	Rosa	Schmalkalden-Meiningen	848	98590
06 4 40 023	Rosbach v.d. Höhe, Stadt	Wetteraukreis	10 947	61191
07 3 37 069	Roschbach	Südliche Weinstraße	842	76835
03 3 60 018	Rosche	Uelzen	2 183	29571
07 2 32 301	Roscheid	Bitburg-Prüm	74	54619
01 0 61 093	Rosdorf	Steinburg	410	25548
03 1 52 021	Rosdorf	Göttingen	11 461	37124
01 0 53 104	Roseburg	Herzogtum Lauenburg	467	21514
14 2 86 370	Rosenbach	Löbau-Zittau	1 891	02708
08 1 36 060	Rosenberg	Ostalbkreis	2 637	73494
08 2 25 082	Rosenberg	Neckar-Odenwald-Kreis	2 164	74749
05 5 58 040	Rosendahl	Coesfeld	10 832	48720

1) * Bedeutet, daß die Gemeinde mehrere Postleitzahlen hat;
die hier genannte Zahl ist diejenige des Verwaltungssitzes der Gemeinde.

4 Gemeinden in alphabetischer Ordnung mit Schlüsselnummer,
Bevölkerung und Postleitzahl am 31.12.1998

R

Schlüssel- nummer	Gemeinde	Kreis/Landkreis	Bevöl- kerung	Post- leit- zahl 1)
16 0 75 093	Rosendorf	Saale-Orla-Kreis	192	07819
08 4 17 054	Rosenfeld, Stadt	Zollernalbkreis	6 212	72348
08 1 27 100	Rosengarten	Schwäbisch Hall	4 974	74538
03 3 53 029	Rosengarten	Harburg	12 702	21224
07 1 32 095	Rosenheim (Landkreis Altenkirche	Altenkirchen (Westerwald)	769	57520
09 1 63 000	Rosenheim, Stadt	Kreisfreie Stadt	58 432	83022 *
07 3 40 223	Rosenkopf	Südwestpfalz	348	66894
13 0 52 065	Rosenow	Demmin	1 279	17091
12 0 72 364	Rosenthal	Teltow-Fläming	440	15936
14 2 87 350	Rosenthal-Bielatal	Sächsische Schweiz	1 871	01824
06 6 35 017	Rosenthal, Stadt	Waldeck-Frankenberg	2 251	35119
12 0 68 364	Rosenwinkel	Ostprignitz-Ruppin	140	16928
15 1 51 052	Rosian	Anhalt-Zerbst	643	39279
16 0 77 042	Rositz	Altenburger Land	3 352	04617
12 0 69 540	Roskow	Potsdam-Mittelmark	623	14778
12 0 73 476	Rosow	Uckermark	136	16307
15 3 63 094	Rossau	Stendal	456	39606
14 1 82 360	Rossau	Mittweida	2 112	09661
15 2 61 049	Roßbach	Merseburg-Querfurt	1 894	06242
09 2 77 142	Roßbach	Rottal-Inn	2 885	94439
07 1 38 065	Roßbach	Neuwied	1 520	53547
07 1 43 287	Roßbach	Westerwaldkreis	926	56271
06 4 32 020	Roßdorf	Darmstadt-Dieburg	11 722	64380
16 0 66 061	Roßdorf	Schmalkalden-Meiningen	759	98590
15 3 58 054	Roßdorf	Jerichower Land	549	39307
09 7 77 166	Roßhaupten	Ostallgäu	2 095	87672
13 0 59 084	Rossin	Ostvorpommern	210	17398
15 2 66 038	Roßla	Sangerhausen	2 513	06536
15 1 51 053	Roßlau (Elbe), Stadt	Anhalt-Zerbst	14 397	06862
16 0 65 061	Roßleben	Kyffhäuserkreis	4 848	06571
13 0 62 050	Rossow	Uecker-Randow	543	17322
12 0 68 368	Rossow	Ostprignitz-Ruppin	182	16909
09 5 73 125	Roßtal, Markt	Fürth	9 640	90574
14 3 75 160	Roßwein, Stadt	Döbeln	8 252	04741
13 0 03 000	Rostock, Hansestadt	Kreisfreie Stadt	207 431	18055 *

1) * Bedeutet, daß die Gemeinde mehrere Postleitzahlen hat;
die hier genannte Zahl ist diejenige des Verwaltungssitzes der Gemeinde.

4 Gemeinden in alphabetischer Ordnung mit Schlüsselnummer,
Bevölkerung und Postleitzahl am 31.12.1998

R

Schlüssel- nummer	Gemeinde	Kreis/Landkreis	Bevöl- kerung	Post- leit- zahl 1)
08 1 27 071	Rot am See	Schwäbisch Hall	5 093	74585
08 4 26 100	Rot an der Rot	Biberach	4 302	88430
03 3 57 039	Rotenburg (Wümme), Stadt	Rotenburg (Wümme)	21 547	27356
06 6 32 018	Rotenburg a.d. Fulda, Stadt	Hersfeld-Rotenburg	14 947	36199
07 1 43 288	Rotenhain	Westerwaldkreis	464	56459
07 1 41 118	Roth	Rhein-Lahn-Kreis	186	56368
07 1 32 096	Roth	Altenkirchen (Westerwald)	1 493	57539
07 1 33 085	Roth	Bad Kreuznach	257	55442
07 1 40 131	Roth	Rhein-Hunsrück-Kreis	232	56288
07 2 32 112	Roth an der Our	Bitburg-Prüm	197	54675
07 2 32 302	Roth bei Prüm	Bitburg-Prüm	490	54597
09 5 76 143	Roth, Stadt	Roth	24 551	91154
15 2 66 039	Rotha	Sangerhausen	377	06528
13 0 62 051	Rothemühl	Uecker-Randow	363	17379
07 1 43 289	Rothembach	Westerwaldkreis	887	56459
06 4 37 014	Rothenberg	Odenwaldkreis	2 476	64757
09 6 71 148	Rothembuch	Aschaffenburg	1 886	63860
15 2 65 044	Rothenburg	Saalkreis	1 134	06420
09 5 71 193	Rothenburg ob der Tauber, Stadt	Ansbach	11 796	91541
14 2 84 350	Rothenburg/O.L., Stadt	Niederschles. Oberlausitzkreis ..	4 489	02929
09 6 77 181	Rothenfels, Stadt	Main-Spessart	1 042	97851
13 0 62 052	Rothenklempenow	Uecker-Randow	354	17321
15 2 60 050	Rothenschirmbach	Mansfelder Land	692	06295
16 0 74 079	Rothenstein	Saale-Holzland-Kreis	1 435	07751
07 3 36 087	Rothselberg	Kusel	742	67753
09 1 81 137	Rott	Landsberg a. Lech	1 372	86935
07 1 32 097	Rott	Altenkirchen (Westerwald)	416	57632
09 1 87 170	Rott a. Inn	Rosenheim	3 267	83543
15 1 71 062	Rotta	Wittenberg	944	06773
09 1 82 129	Rottach-Egern	Miesbach	5 234	83700
15 2 60 051	Rottelsdorf	Mansfelder Land	363	06295
08 4 25 104	Rottenacker	Alb-Donau-Kreis	2 127	89616
16 0 73 075	Rottenbach	Saalfeld-Rudolstadt	2 198	07422
09 1 90 145	Rottenbuch	Weilheim-Schongau	1 709	82401
09 2 74 176	Rottenburg a.d. Laaber, Stadt ..	Landshut	7 417	84056

1) * Bedeutet, daß die Gemeinde mehrere Postleitzahlen hat;
die hier genannte Zahl ist diejenige des Verwaltungssitzes der Gemeinde.

4 Gemeinden in alphabetischer Ordnung mit Schlüsselnummer,
Bevölkerung und Postleitzahl am 31.12.1998

R

Schlüssel- nummer	Gemeinde	Kreis/Landkreis	Bevöl- kerung	Post- leit- zahl 1)
08 4 16 036	Rottenburg am Neckar, Stadt	Tübingen	40 412	72108
09 6 79 185	Rottendorf	Würzburg	4 704	97228
16 0 66 062	Rotterode	Schmalkalden-Meiningen	910	98587
09 2 75 143	Rotthalmünster, Markt	Passau	5 179	94094
16 0 65 062	Rottleben	Kyffhäuserkreis	760	06567
15 2 66 040	Rottleberode	Sangerhausen	1 774	06548
15 3 62 077	Rottmersleben	Ohrekreis	751	39343
12 0 69 544	Rottstock	Potsdam-Mittelmark	667	14793
08 3 25 049	Rottweil, Stadt	Rottweil	25 098	78628
15 3 70 095	Roxförde	Altmarkkreis Salzwedel	234	39638
07 1 33 086	Roxheim	Bad Kreuznach	2 216	55595
13 0 59 085	Rubenow	Ostvorpommern	481	17509
13 0 59 086	Rubkow	Ostvorpommern	827	17390
13 0 60 068	Rubow	Parchim	822	19067
09 1 78 122	Rudelzhausen	Freising	2 989	84104
09 7 77 167	Ruderatshofen	Ostallgäu	1 629	87674
08 1 19 061	Rudersberg	Rems-Murr-Kreis	11 346	73635
16 0 68 046	Rudersdorf	Sömmerda	375	99628
09 2 75 144	Ruderting	Passau	3 066	94161
16 0 70 045	Rudisleben	Ilm-Kreis	1 573	99334
16 0 73 076	Rudolstadt, Stadt	Saalfeld-Rudolstadt	28 241	07407
15 3 69 020	Rübeland	Wernigerode	1 476	38889
07 1 37 095	Rüben	Mayen-Koblenz	862	56295
07 1 43 064	Rückeroth	Westerwaldkreis	423	56244
16 0 76 062	Rückersdorf	Greiz	894	07580
09 5 74 154	Rückersdorf	Nürnberger Land	4 318	90607
12 0 62 416	Rückersdorf	Elbe-Elster	1 489	03238
09 7 77 168	Rückholz	Ostallgäu	825	87494
07 1 34 074	Rückweiler	Birkenfeld	434	55776
01 0 59 069	Rüde	Schleswig-Flensburg	357	24986
09 6 76 153	Rüdenau	Miltenberg	872	63924
09 6 75 162	Rüdenhausen, Markt	Kitzingen	793	97355
12 0 64 428	Rüdersdorf b. Bln.	Märkisch-Oderland	10 808	15562
03 1 52 022	Rüdershausen	Göttingen	997	37434
07 1 33 117	Rüdesheim	Bad Kreuznach	2 311	55593

1) * Bedeutet, daß die Gemeinde mehrere Postleitzahlen hat;
die hier genannte Zahl ist diejenige des Verwaltungssitzes der Gemeinde.

4 Gemeinden in alphabetischer Ordnung mit Schlüsselnummer,
Bevölkerung und Postleitzahl am 31.12.1998

R

Schlüssel- nummer	Gemeinde	Kreis/Landkreis	Bevöl- kerung	Post- leit- zahl 1)
06 4 39 013	Rüdesheim am Rhein, Stadt	Rheingau-Taunus-Kreis	10 149	65385
12 0 60 192	Rüdnitz	Barnim	1 768	16321
01 0 59 070	Rügge	Schleswig-Flensburg	208	24405
09 5 71 194	Rügland	Ansbach	1 150	91622
03 1 51 024	Rühen	Gifhorn	4 397	38471
13 0 53 078	Rühn	Güstrow	648	18246
12 0 70 348	Rühstätt	Prignitz	624	19322
07 3 34 025	Rülzheim	Germersheim	8 034	76761
07 1 33 087	Rümmelsheim	Bad Kreuznach	1 331	55452
08 3 36 073	Rümmingen	Lörrach	1 463	79595
01 0 62 065	Rümpel	Stormarn	1 171	23843
07 1 38 066	Rüscheld	Neuwied	784	56584
06 4 33 012	Rüsselsheim, Stadt	Groß-Gerau	59 853	65428
07 3 33 064	Rüssingen	Donnersbergkreis	453	67308
13 0 54 094	Rüterberg ("Dorfrepublik" 1961-1	Ludwigslust	164	19303
05 9 74 036	Rüthen, Stadt	Soest	11 685	59602
12 0 68 372	Rüthnick	Ostprignitz-Ruppin	490	16835
13 0 58 091	Rüting	Nordwestmecklenburg	642	23936
09 4 77 151	Rugendorf	Kulmbach	1 062	95365
16 0 63 066	Ruhla, Stadt	Wartburgkreis	7 180	99842
12 0 66 272	Ruhland, Stadt	Oberspreewald-Lausitz	4 178	01945
12 0 60 196	Ruhlsdorf	Barnim	480	16348
15 1 71 063	Ruhlsdorf	Wittenberg	299	06917
09 2 76 142	Ruhmannsfelden, Markt	Regen	2 155	94239
09 1 89 140	Ruhpolding	Traunstein	6 312	83324
09 2 75 145	Ruhstorf a.d. Rott	Passau	6 575	94099
01 0 57 069	Ruhwinkel	Plön	1 027	24601
13 0 51 067	Rukieten	Bad Doberan	378	18258
03 3 55 032	Rullstorf	Lüneburg	1 544	21379
07 3 40 039	Rumbach	Südwestpfalz	535	76891
01 0 58 139	Rumohr	Rendsburg-Eckernförde	732	24254
09 3 72 155	Runding	Cham	2 256	93486
06 5 33 013	Runkel, Stadt	Limburg-Weilburg	9 780	65594
07 1 43 065	Ruppach-Goldhausen	Westerwaldkreis	1 067	56412
16 0 75 095	Ruppersdorf	Saale-Orla-Kreis	305	07356

1) * Bedeutet, daß die Gemeinde mehrere Postleitzahlen hat;
die hier genannte Zahl ist diejenige des Verwaltungssitzes der Gemeinde.

4 Gemeinden in alphabetischer Ordnung mit Schlüsselnummer,
Bevölkerung und Postleitzahl am 31.12.1998

R

Schlüssel- nummer	Gemeinde	Kreis/Landkreis	Bevöl- kerung	Post- leit- zahl 1)
07 3 32 043	Ruppertsberg	Bad Dürkheim	1 375	67152
07 3 33 065	Ruppertsecken	Donnersbergkreis	402	67808
08 1 36 061	Ruppertshofen	Ostalbkreis	1 766	73577
07 1 41 120	Ruppertshofen	Rhein-Lahn-Kreis	401	56357
07 3 40 040	Ruppertsweiler	Südwestpfalz	1 442	66957
05 3 82 052	Ruppichteroth	Rhein-Sieg-Kreis	10 024	53809
07 1 34 075	Ruschberg	Birkenfeld	885	55776
08 3 17 114	Rust	Ortenaukreis	3 315	77977
16 0 61 082	Rustenfelde	Eichsfeld	502	37318
12 0 73 480	Rutenberg	Uckermark	170	17279
08 1 15 042	Rutesheim	Böblingen	9 717	71277
13 0 60 069	Ruthenbeck	Parchim	307	19089
07 3 36 088	Ruthweiler	Kusel	552	66869
07 3 36 089	Rutsweiler am Glan	Kusel	346	66887
07 3 36 090	Rutsweiler an der Lauter	Kusel	377	67752
16 0 74 081	Ruttersdorf-Lotschen	Saale-Holzland-Kreis	339	07646

1) * Bedeutet, daß die Gemeinde mehrere Postleitzahlen hat;
die hier genannte Zahl ist diejenige des Verwaltungssitzes der Gemeinde.

4 Gemeinden in alphabetischer Ordnung mit Schlüsselnummer,
Bevölkerung und Postleitzahl am 31.12.1998

S

Schlüssel- nummer	Gemeinde	Kreis/Landkreis	Bevöl- kerung	Post- leit- zahl 1)
S				
13 0 57 076	Saal	Nordvorpommern	1 610	18317
09 2 73 166	Saal a.d. Donau	Kelheim	5 526	93342
09 6 73 160	Saal a.d. Saale, Markt	Rhön-Grabfeld	1 569	97633
16 0 75 096	Saalebürg, Stadt	Saale-Orla-Kreis	1 437	07929
09 1 72 130	Saaldorf-Surheim	Berchtesgadener Land	4 994	83416
16 0 71 099	Saaleplatte	Weimarer Land	3 159	99510
16 0 73 077	Saalfeld/Saale, Stadt	Saalfeld-Rudolstadt	30 299	07318
16 0 73 108	Saalfelder Höhe	Saalfeld-Rudolstadt	3 657	07318
12 0 66 276	Saalhausen	Oberspreewald-Lausitz ..	293	01994
12 0 72 368	Saalow	Teltow-Fläming	885	15806
07 3 40 041	Saalsstadt	Südwestpfalz	374	66919
16 0 77 056	Saara	Altenburger Land	3 321	04639
16 0 76 064	Saara	Greiz	775	07589
10 0 41 100	Saarbrücken, Landeshauptstadt ..	Stadtverband Saarbrücken	184 850	66111 *
07 2 35 118	Saarbürg, Stadt	Trier-Saarbürg	6 157	54439
10 0 44 115	Saarlouis, Kreisstadt	Saarlouis	38 207	66740
12 0 69 548	Saarmund	Potsdam-Mittelmark	1 446	14552
10 0 44 116	Saarwellingen	Saarlouis	14 124	66793
12 0 62 420	Saathain	Elbe-Elster	615	04932
13 0 53 079	Sabel	Güstrow	370	18299
15 3 70 096	Sachau	Altmarkkreis Salzwedel	163	39649
09 5 71 196	Sachsen b. Ansbach	Ansbach	3 252	91623
01 0 61 094	Sachsenbande	Steinbürg	140	25554
16 0 69 039	Sachsenbrunn	Hildburghausen	2 435	98678
12 0 64 432	Sachsendorf	Märkisch-Oderland	535	15306
15 3 67 022	Sachsendorf	Schönebeck	367	39240
03 2 57 033	Sachsenhagen, Stadt	Schaumburg	1 993	31553
16 0 71 082	Sachsenhausen	Weimarer Land	388	99439
08 1 18 076	Sachsenheim, Stadt	Ludwigsbürg	16 972	74343
09 1 73 141	Sachsenkam	Bad Tölz-Wolfratshausen	1 054	83679
12 0 61 412	Sacrow-Waldow	Dahme-Spreewald	197	15913
13 0 55 059	Sadelkow	Mecklenburg-Strelitz	273	17099
12 0 70 352	Sadenbeck	Prignitz	532	16928
05 5 66 080	Saerbeck	Steinfurt	6 030	48369

1) * Bedeutet, daß die Gemeinde mehrere Postleitzahlen hat;
die hier genannte Zahl ist diejenige des Verwaltungssitzes der Gemeinde.

4 Gemeinden in alphabetischer Ordnung mit Schlüsselnummer,
Bevölkerung und Postleitzahl am 31.12.1998

S

Schlüssel- nummer	Gemeinde	Kreis/Landkreis	Bevöl- kerung	Post- leit- zahl 1)
07 1 37 096	Saffig	Mayen-Koblenz	2 163	56648
13 0 61 033	Sagard	Rügen	3 380	18551
12 0 70 356	Sagast	Prignitz	206	16949
01 0 53 106	Sahms	Herzogtum Lauenburg	322	21493
09 6 71 150	Sailauf	Aschaffenburg	3 785	63877
08 1 17 042	Salach	Göppingen	7 747	73084
09 2 78 182	Salching	Straubing-Bogen	2 232	94330
09 2 72 142	Saldenburg	Freyung-Grafenau	2 086	94163
08 4 35 052	Salem	Bodenseekreis	10 831	88682
01 0 53 107	Salem	Herzogtum Lauenburg	560	23911
09 7 78 190	Salgen	Unterallgäu	1 453	87775
12 0 62 425	Sallgast	Elbe-Elster	1 456	03238
08 3 36 074	Salineck	Lörrach	361	79692
07 2 33 060	Salm	Daun	374	54570
07 2 31 113	Salmtal	Bernkastel-Wittlich	2 307	54528
13 0 55 060	Salow	Mecklenburg-Strelitz	713	17099
09 6 73 161	Salz	Rhön-Grabfeld	2 106	97616
07 1 43 290	Salz	Westerwaldkreis	936	56414
03 4 54 045	Salzbergen	Emsland	6 993	48499
12 0 69 552	Salzbrunn	Potsdam-Mittelmark	168	14547
07 1 43 291	Salzburg	Westerwaldkreis	245	56479
15 1 54 033	Salzfuntkapelle	Bitterfeld	882	06779
03 1 02 000	Salzgitter, Stadt	Kreisfreie Stadt	114 104	38226 *
03 3 53 030	Salzhausen	Harburg	4 084	21376
03 2 52 008	Salzhemmendorf, Flecken	Hamel-Pyrmont	11 029	31020
05 7 74 036	Salzkotten, Stadt	Paderborn	23 002	33154
15 2 65 045	Salzmünde	Saalkreis	2 698	06198
15 3 70 097	Salzwedel, Stadt	Altmarkkreis Salzwedel	20 614	29410
09 2 75 146	Salzweg	Passau	6 540	94121
09 1 87 172	Samerberg	Rosenheim	2 482	83122
03 4 56 020	Samern	Grafschaft Bentheim	683	48465
15 3 62 078	Samswegen	Ohrekreis	1 717	39326
13 0 61 034	Samtens	Rügen	2 339	18573
09 6 74 195	Sand a. Main	Haßberge	3 083	97522
15 3 63 095	Sandau (Elbe), Stadt	Stendal	1 090	39524

1) * Bedeutet, daß die Gemeinde mehrere Postleitzahlen hat;
die hier genannte Zahl ist diejenige des Verwaltungssitzes der Gemeinde.

4 Gemeinden in alphabetischer Ordnung mit Schlüsselnummer,
Bevölkerung und Postleitzahl am 31.12.1998

S

Schlüssel- nummer	Gemeinde	Kreis/Landkreis	Bevöl- kerung	Post- leit- zahl 1)
15 3 63 096	Sandauerholz	Stendal	191	39606
15 3 62 079	Sandbelendorf	Ohrekreis	300	39517
09 6 73 162	Sandberg	Rhön-Grabfeld	2 941	97657
03 3 57 040	Sandbostel	Rotenburg (Wümme)	754	27446
03 4 55 014	Sande	Friesland	9 428	26452
15 1 54 034	Sandersdorf	Bitterfeld	7 137	06792
15 2 60 052	Sandersleben, Stadt	Mansfelder Land	2 328	06456
01 0 53 108	Sandesneben	Herzogtum Lauenburg	1 300	23898
08 2 26 076	Sandhausen	Rhein-Neckar-Kreis	13 692	69207
03 3 52 049	Sandstedt	Cuxhaven	1 779	27628
15 2 66 041	Sangerhausen, Stadt	Sangerhausen	26 917	06526
13 0 51 068	Sanitz	Bad Doberan	5 729	18190
01 0 59 181	Sankelmark	Schleswig-Flensburg	1 358	24988
07 3 33 066	Sankt Alban	Donnersbergkreis	328	67813
07 1 35 076	Sankt Aldegund	Cochem-Zell	689	56858
03 1 53 010	Sankt Andreasberg, Bergstadt ...	Goslar	2 453	37444
01 0 51 096	Sankt Annen	Dithmarschen	349	25776
05 3 82 056	Sankt Augustin, Stadt	Rhein-Sieg-Kreis	54 971	53757
08 3 37 097	Sankt Blasien, Stadt	Waldshut	4 163	79837
09 2 78 184	Sankt Englmar	Straubing-Bogen	1 505	94379
08 3 26 052	Sankt Georgen im Schwarzwald, St	Schwarzwald-Baar-Kreis	14 041	78112
07 1 40 133	Sankt Goar, Stadt	Rhein-Hunsrück-Kreis	3 197	56329
10 0 45 117	Sankt Ingbert, Stadt	Saarpfalz-Kreis	40 295	66386
07 3 39 050	Sankt Johann	Mainz-Bingen	793	55578
07 1 37 097	Sankt Johann	Mayen-Koblenz	823	56727
07 3 36 095	Sankt Julian	Kusel	1 378	66887
07 1 33 088	Sankt Katharinen	Bad Kreuznach	314	55595
07 1 38 068	Sankt Katharinen (Landkreis Neuw	Neuwied	3 230	53562
08 2 26 103	Sankt Leon-Rot	Rhein-Neckar-Kreis	11 979	68789
08 3 15 094	Sankt Märgen	Breisgau-Hochschwarzwald	1 864	79274
01 0 61 095	Sankt Margarethen	Steinburg	1 018	25572
07 3 37 070	Sankt Martin	Südliche Weinstraße	1 896	67487
01 0 51 097	Sankt Michaelisdonn	Dithmarschen	3 751	25693
09 2 72 143	Sankt Oswald-Riedlhütte	Freyung-Grafenau	3 221	94568
08 3 15 095	Sankt Peter	Breisgau-Hochschwarzwald	2 404	79271

1) * Bedeutet, daß die Gemeinde mehrere Postleitzahlen hat;
die hier genannte Zahl ist diejenige des Verwaltungssitzes der Gemeinde.

Schlüssel- nummer	Gemeinde	Kreis/Landkreis	Bevöl- kerung	Post- leit- zahl 1)
01 0 54 113	Sankt Peter-Ording	Nordfriesland	4 203	25826
07 1 37 222	Sankt Sebastian	Mayen-Koblenz	2 436	56220
07 2 32 113	Sankt Thomas	Bitburg-Prüm	309	54655
10 0 46 117	Sankt Wendel, Kreisstadt	Sankt Wendel	27 324	66606
09 1 77 137	Sankt Wolfgang	Erding	3 712	84427
15 3 63 097	Sanne	Stendal	187	39596
15 3 70 098	Sanne-Kerkuhn	Altmarkkreis Salzwedel	313	39606
13 0 52 066	Sanzkow	Demmin	215	17111
07 1 40 134	Sargenroth	Rhein-Hunsrück-Kreis	455	55471
15 3 57 031	Sargstedt	Halberstadt	796	38822
01 0 61 096	Sarlhusen	Steinburg	448	24616
07 2 33 061	Sarmersbach	Daun	192	54552
13 0 53 080	Sarmstorf	Güstrow	492	18276
13 0 59 087	Sarnow	Ostvorpommern	555	17392
13 0 52 067	Sarow	Demmin	981	17111
03 2 54 028	Sarstedt, Stadt	Hildesheim	17 820	31157
01 0 51 098	Sarzbüttel	Dithmarschen	715	25785
08 3 17 116	Sasbach	Ortenaukreis	5 309	77880
08 3 16 038	Sasbach am Kaiserstuhl	Emmendingen	3 176	79361
08 3 17 118	Sasbachwalden	Ortenaukreis	2 477	77887
13 0 52 068	Sassen	Demmin	614	17121
07 2 33 236	Sassen	Daun	98	56767
05 5 70 036	Sassenberg, Stadt	Warendorf	12 764	48336
03 1 51 025	Sassenburg	Gifhorn	9 839	38524
12 0 66 280	Saßleben	Oberspreewald-Lausitz	434	03205
13 0 61 035	Sassnitz, Stadt	Rügen	11 985	18546
03 4 53 013	Saterland	Cloppenburg	12 441	26683
13 0 51 069	Satow	Bad Doberan	1 977	18239
13 0 56 059	Satow	Müritz	204	17209
01 0 59 071	Satrup	Schleswig-Flensburg	3 183	24986
08 1 27 073	Satteldorf	Schwäbisch Hall	4 788	74589
12 0 69 556	Satzkorn	Potsdam-Mittelmark	564	14476
15 2 56 073	Saubach	Burgenlandkreis	806	06647
12 0 67 428	Sauen	Oder-Spree	120	15848
03 3 59 037	Sauensiek	Stade	2 072	21644

1) * Bedeutet, daß die Gemeinde mehrere Postleitzahlen hat;
die hier genannte Zahl ist diejenige des Verwaltungssitzes der Gemeinde.

4 Gemeinden in alphabetischer Ordnung mit Schlüsselnummer,
Bevölkerung und Postleitzahl am 31.12.1998

S

Schlüssel- nummer	Gemeinde	Kreis/Landkreis	Bevöl- kerung	Post- leit- zahl 1)
09 1 84 141	Sauerlach	München	5 620	82054
07 1 41 122	Sauerthal	Rhein-Lahn-Kreis	208	65391
08 4 37 123	Sauldorf	Sigmaringen	2 408	88605
08 4 37 100	Saulgau, Stadt	Sigmaringen	17 243	88348
09 1 80 129	Saulgrub	Garmisch-Partenkirchen	1 621	82442
07 3 31 058	Saulheim	Alzey-Worms	6 696	55291
01 0 59 072	Saustrup	Schleswig-Flensburg	211	24392
13 0 59 088	Sauzin	Ostvorpommern	342	17440
07 2 33 062	Saxler	Daun	86	54558
14 1 77 380	Sayda, Stadt	Freiberg	2 329	09619
06 4 32 021	Schaafheim	Darmstadt-Dieburg	8 542	64850
01 0 59 073	Schaalby	Schleswig-Flensburg	1 585	24882
01 0 58 140	Schacht-Audorf	Rendsburg-Eckernförde	4 211	24790
16 0 61 083	Schachtebich	Eichsfeld	264	37318
01 0 60 070	Schackendorf	Segeberg	807	23795
15 3 62 080	Schackensleben	Ohrekreis	820	39343
15 3 52 032	Schackenthal	Aschersleben-Staßfurt	343	06449
15 1 53 026	Schackstedt	Bernburg	523	06425
15 3 52 033	Schadeleben	Aschersleben-Staßfurt	745	06449
12 0 67 432	Schadow	Oder-Spree	145	15848
09 1 84 142	Schäftlarn	München	5 066	82069
12 0 69 560	Schäpe	Potsdam-Mittelmark	140	14547
15 3 63 098	Schäplitz	Stendal	123	39579
01 0 59 158	Schafflund	Schleswig-Flensburg	2 036	24980
15 2 61 050	Schafstädt, Stadt	Merseburg-Querfurt	2 326	06255
01 0 51 099	Schafstedt	Dithmarschen	1 282	25725
16 0 72 015	Schalkau, Stadt	Sonneberg	3 689	96528
07 1 31 073	Schalkenbach	Ahrweiler	738	53426
07 2 33 063	Schalkenmehren	Daun	564	54552
09 2 74 179	Schalkham	Landshut	865	84175
01 0 51 100	Schalkholz	Dithmarschen	563	25782
05 9 62 056	Schalksmühle	Märkischer Kreis	12 136	58579
08 3 36 075	Schallbach	Lörrach	668	79597
07 3 35 041	Schallodenbach	Kaiserslautern	931	67701
08 3 15 098	Schallstadt	Breisgau-Hochschwarzwald	5 702	79227

1) * Bedeutet, daß die Gemeinde mehrere Postleitzahlen hat;
die hier genannte Zahl ist diejenige des Verwaltungssitzes der Gemeinde.

4 Gemeinden in alphabetischer Ordnung mit Schlüsselnummer,
Bevölkerung und Postleitzahl am 31.12.1998

S

Schlüssel- nummer	Gemeinde	Kreis/Landkreis	Bevöl- kerung	Post- leitz- zahl 1)
07 2 32 114	Schankweiler	Bitburg-Prüm	192	54668
03 4 54 046	Schapen	Emsland	2 276	48480
12 0 73 484	Schapow	Uckermark	673	17291
13 0 61 036	Schaprode	Rügen	634	18569
01 0 55 044	Scharbeutz	Ostholstein	11 271	23683 *
07 2 32 115	Scharfbillig	Bitburg-Prüm	84	54636
14 2 80 350	Scharfenberg	Meißen	1 798	01665
14 1 81 330	Scharfenstein	Mittleren Erzgebirgskreis	1 119	09435
03 3 55 033	Scharnebeck	Lüneburg	3 298	21379
03 3 51 019	Scharnhorst	Celle	687	29348
15 3 58 055	Schartau	Jerichower Land	692	39291
01 0 55 037	Schashagen	Ostholstein	2 349	23730
15 3 57 032	Schauen	Halberstadt	493	38835
06 6 33 023	Schauenburg	Kassel	10 314	34270
09 4 75 165	Schauenstein, Stadt	Hof	2 305	95197
07 3 40 042	Schauerberg	Südwestpfalz	230	66919
09 2 71 148	Schaufling	Deggendorf	1 411	94571
07 1 34 076	Schauren	Birkenfeld	531	55758
07 1 35 077	Schauren	Cochem-Zell	389	56865
09 1 87 142	Schechen	Rosenheim	4 206	83135
08 1 36 062	Schechingen	Ostalbkreis	2 420	73579
03 1 52 023	Scheden	Göttingen	2 073	37127
08 4 37 101	Scheer, Stadt	Sigmaringen	2 722	72516
03 3 57 041	Scheeßel	Rotenburg (Wümme)	11 981	27383
08 2 25 115	Schefflenz	Neckar-Odenwald-Kreis	4 359	74850
01 0 59 074	Scheggerott	Schleswig-Flensburg	406	24392
16 0 72 016	Scheibe-Alsbach	Sonneberg	784	98749
14 1 71 250	Scheibenberg, Stadt	Annaberg	2 510	09481
07 3 34 027	Scheibenhart	Germersheim	714	76779
07 2 33 237	Scheid	Daun	115	54611
09 7 76 125	Scheidegg, Markt	Lindau (Bodensee)	4 122	88175
16 0 74 082	Scheiditz	Saale-Holzland-Kreis	62	07646
07 1 41 124	Scheidt	Rhein-Lahn-Kreis	322	56379
09 5 75 161	Scheinfeld, Stadt	Neustadt a.d.Aisch-Bad Windsheim	4 801	91443
07 2 32 116	Scheitenkorb	Bitburg-Prüm	32	54673

1) * Bedeutet, daß die Gemeinde mehrere Postleitzahlen hat;
die hier genannte Zahl ist diejenige des Verwaltungssitzes der Gemeinde.

4 Gemeinden in alphabetischer Ordnung mit Schlüsselnummer,
Bevölkerung und Postleitzahl am 31.12.1998

5

Schlüssel- nummer	Gemeinde	Kreis/Landkreis	Bevöl- kerung	Post- leit- zahl 1)
15 2 68 024	Schelkau	Weißenfels	273	06682
08 4 25 108	Schelklingen, Stadt	Alb-Donau-Kreis	7 223	89601
15 2 56 074	Schellbach	Burgenlandkreis	581	06712
15 3 63 099	Schelldorf	Stendal	120	39517
03 2 54 029	Schellerten	Hildesheim	8 555	31174
01 0 57 070	Schellhorn	Plön	1 536	24211
07 3 36 091	Schellweiler	Kusel	577	66869
08 4 26 134	Schemmerhofen	Biberach	7 090	88433
01 0 61 097	Schenefeld	Steinburg	2 445	25560
01 0 56 044	Schenefeld, Stadt	Pinneberg	17 456	22869
07 1 43 066	Schenkelberg	Westerwaldkreis	705	56244
12 0 73 489	Schenkenberg	Uckermark	484	17291
12 0 69 564	Schenkenberg	Potsdam-Mittelmark	1 372	14778
12 0 61 416	Schenkendorf	Dahme-Spreewald	1 098	15711
12 0 69 568	Schenkenhorst	Potsdam-Mittelmark	435	14532
15 3 70 099	Schenkenhorst	Altmarkkreis Salzwedel	185	39638
08 3 25 050	Schenkenzell	Rottweil	1 970	77773
06 6 32 019	Schenklengsfeld	Hersfeld-Rotenburg	4 917	36277
05 1 70 036	Schermbach	Wesel	13 397	46514
15 3 55 045	Schermbach	Bördekreis	661	39387
15 3 58 056	Schermen	Jerichower Land	1 568	39291
16 0 65 083	Schernberg	Kyffhäuserkreis	3 455	99713
15 3 63 100	Schernebeck	Stendal	256	39517
09 1 76 160	Schernfeld	Eichstätt	2 876	85132
15 3 63 101	Schernikau	Stendal	408	39579
12 0 67 436	Schernsdorf	Oder-Spree	442	15890
09 7 72 197	Scherstetten	Augsburg	992	86872
09 4 71 185	Scheßlitz, Stadt	Bamberg	7 120	96110
15 1 59 039	Scheuder	Köthen	405	06386
07 1 32 098	Scheuerfeld	Altenkirchen (Westerwald)	2 218	57584
07 2 32 117	Scheuern	Bitburg-Prüm	56	54673
09 1 81 138	Scheuring	Landsberg a. Lech	1 721	86937
09 1 86 151	Scheyern	Pfaffenhofen a.d. Ilm	4 307	85298
12 0 61 420	Schiebsdorf	Dahme-Spreewald	121	15938
05 7 66 060	Schieder-Schwalenberg, Stadt ...	Lippe	9 737	32816

1) * Bedeutet, daß die Gemeinde mehrere Postleitzahlen hat;
die hier genannte Zahl ist diejenige des Verwaltungssitzes der Gemeinde.

4 Gemeinden in alphabetischer Ordnung mit Schlüsselnummer,
Bevölkerung und Postleitzahl am 31.12.1998

S

Schlüssel- nummer	Gemeinde	Kreis/Landkreis	Bevöl- kerung	Post- leit- zahl 1)
15 3 64 019	Schielo	Quedlinburg	604	06493
15 1 54 035	Schierau	Bitterfeld	851	06779
01 0 60 071	Schieren	Segeberg	273	23795
01 0 58 141	Schierensee	Rendsburg-Eckernförde	403	24241
15 3 69 021	Schierke	Wernigerode	867	38879
09 3 75 196	Schierling, Markt	Regensburg	7 273	84069
07 3 33 067	Schiersfeld	Donnersbergkreis	265	67823
07 1 41 125	Schiesheim	Rhein-Lahn-Kreis	275	65623
03 3 52 050	Schiffdorf	Cuxhaven	13 256	27619
07 3 38 025	Schifferstadt, Stadt	Ludwigshafen	18 855	67105
12 0 64 436	Schiffmühle	Märkisch-Oderland	707	16259
10 0 43 116	Schiffweiler	Neunkirchen	17 750	66578
12 0 62 440	Schilda	Elbe-Elster	655	03253
14 3 89 260	Schildau, Gneisenaustadt, Stadt	Torgau-Oschatz	2 944	04889
12 0 65 268	Schildow	Oberhavel	3 597	16552
07 2 35 119	Schillingen	Trier-Saarburg	1 335	54429
09 5 71 198	Schillingsfürst, Stadt	Ansbach	2 809	91583
16 0 68 047	Schillingstedt	Sömmerda	298	99625
01 0 57 071	Schillsdorf	Plön	899	24637
08 3 25 051	Schiltach, Stadt	Rottweil	4 071	77761
09 7 71 162	Schiltberg	Aichach-Friedberg	1 738	86576
16 0 61 113	Schimberg	Eichsfeld	2 560	37308
13 0 58 092	Schimm	Nordwestmecklenburg	331	23972
07 3 40 043	Schindhard	Südwestpfalz	592	66996
01 0 58 142	Schinkel	Rendsburg-Eckernförde	1 013	24214
15 3 63 102	Schinne	Stendal	535	39579
01 0 53 109	Schiphorst	Herzogtum Lauenburg	435	23847
12 0 66 284	Schipkau	Oberspreewald-Lausitz	4 338	01993
14 2 72 320	Schirgiswalde, Stadt	Bautzen	3 140	02681
09 3 74 154	Schirmitz	Neustadt a.d. Waldnaab	2 111	92718
09 4 79 147	Schirnding, Markt	Wunsiedel i. Fichtelgebirge	1 642	95706
14 3 79 680	Schkeuditz, Stadt	Leipziger Land	13 333	04435
16 0 74 116	Schkölen, Stadt	Saale-Holzland-Kreis	3 259	07619
15 1 71 064	Schköna	Wittenberg	851	06773
15 2 61 051	Schkopau	Merseburg-Querfurt	3 167	06258

1) * Bedeutet, daß die Gemeinde mehrere Postleitzahlen hat;
die hier genannte Zahl ist diejenige des Verwaltungssitzes der Gemeinde.

4 Gemeinden in alphabetischer Ordnung mit Schlüsselnummer,
Bevölkerung und Postleitzahl am 31.12.1998

S

Schlüssel- nummer	Gemeinde	Kreis/Landkreis	Bevöl- kerung	Post- leit- zahl 1)
15 2 68 025	Schkortleben	Weißenfels	678	06688
12 0 61 424	Schlabendorf	Dahme-Spreewald	296	15926
03 1 58 026	Schlade	Wolfenbüttel	5 391	38315
07 2 31 114	Schlade	Bernkastel-Wittlich	133	54534
15 3 58 057	Schlagenthin	Jerichower Land	898	39307
13 0 58 093	Schlagsdorf	Nordwestmecklenburg	1 179	19217
08 1 16 063	Schlaithdorf	Esslingen	1 632	72667
15 1 54 036	Schlaitz	Bitterfeld	1 015	06774
12 0 69 572	Schlalach	Potsdam-Mittelmark	361	14822
12 0 69 576	Schlamau	Potsdam-Mittelmark	547	14827
09 3 74 155	Schlamersdorf	Neustadt a.d. Waldnaab	855	95519
05 7 66 064	Schlangen	Lippe	8 592	33189
06 4 39 014	Schlangenbad	Rheingau-Taunus-Kreis	6 190	65388
15 3 57 033	Schlanstedt	Halberstadt	1 205	38838
08 1 17 043	Schlat	Göppingen	1 720	73114
15 2 56 075	Schleberoda	Burgenlandkreis	204	06632
09 1 89 141	Schleching	Traunstein	1 757	83259
16 0 69 041	Schlechtsart	Hildburghausen	166	98663
15 1 71 065	Schleesen	Wittenberg	576	06785
14 2 86 380	Schlegel	Löbau-Zittau	1 077	02788
14 1 82 370	Schlegel	Mittweida	387	09661
16 0 75 097	Schlegel	Saale-Orla-Kreis	452	07366
09 1 73 142	Schlehdorf	Bad Tölz-Wolfratshausen	1 057	82444
07 2 35 120	Schleich	Trier-Saarburg	208	54340
16 0 63 068	Schleid	Wartburgkreis	1 194	36419
07 2 32 118	Schleid	Bitburg-Prüm	416	54636
05 3 66 036	Schleiden, Stadt	Euskirchen	13 941	53937
14 2 84 360	Schleife	Niederschles. Oberlausitzkreis ..	3 015	02959
16 0 74 084	Schleifreisen	Saale-Holzland-Kreis	473	07629
16 0 75 098	Schleiz, Stadt	Saale-Orla-Kreis	9 389	07907
14 1 91 270	Schlema	Aue-Schwarzenberg	6 227	08301
13 0 57 077	Schlemmin	Nordvorpommern	340	18320
13 0 53 081	Schlemmin	Güstrow	171	18249
12 0 61 428	Schleppzig	Dahme-Spreewald	655	15910
01 0 57 072	Schlesen	Plön	493	24256

1) * Bedeutet, daß die Gemeinde mehrere Postleitzahlen hat;
die hier genannte Zahl ist diejenige des Verwaltungssitzes der Gemeinde.

4 Gemeinden in alphabetischer Ordnung mit Schlüsselnummer,
Bevölkerung und Postleitzahl am 31.12.1998

S

Schlüssel- nummer	Gemeinde	Kreis/Landkreis	Bevöl- kerung	Post- leit- zahl 1)
01 0 59 075	Schleswig, Stadt	Schleswig-Flensburg	25 832	24837
14 1 71 260	Schlettau, Stadt	Annaberg	2 789	09487
16 0 69 042	Schleusegrund	Hildburghausen	3 633	98667
16 0 69 043	Schleusingen, Stadt	Hildburghausen	5 990	98553
01 0 51 102	Schlichting	Dithmarschen	245	25776
12 0 62 444	Schlieben, Stadt	Elbe-Elster	2 279	04936
08 3 36 078	Schliengen	Lörrach	4 782	79418
08 4 36 069	Schlier	Ravensburg	3 599	88281
08 1 17 044	Schlierbach	Göppingen	3 838	73278
07 1 40 135	Schlierschied	Rhein-Hunsrück-Kreis	234	55483
09 1 82 131	Schliersee, Markt	Miesbach	6 307	83727
06 5 35 015	Schlitz, Stadt	Vogelsbergkreis	10 286	36110
16 0 74 085	Schlöben	Saale-Holzland-Kreis	882	07646
13 0 56 060	Schloen	Müritz	414	17192
05 7 54 036	Schloß Holte-Stukenbrock	Gütersloh	24 764	33758
07 1 33 089	Schloßböckelheim	Bad Kreuznach	418	55596
16 0 73 078	Schloßkulm	Saalfeld-Rudolstadt	83	07407
16 0 68 048	Schloßvippach	Sömmerda	1 613	99195
01 0 61 098	Schlotfeld	Steinburg	255	25551
16 0 64 057	Schlotheim, Stadt	Unstrut-Hainich-Kreis	4 531	99994
08 3 15 102	Schluchsee	Breisgau-Hochschwarzwald	2 507	79859
06 4 35 025	Schlüchtern, Stadt	Main-Kinzig-Kreis	16 695	36381
09 4 71 220	Schlüsselfeld, Stadt	Bamberg	5 706	96132
12 0 69 580	Schlunkendorf	Potsdam-Mittelmark	183	14547
14 1 93 390	Schlunzig	Zwickauer Land	295	08138
12 0 65 272	Schmachtenhagen	Oberhavel	1 687	16515
13 0 51 070	Schmadebeck	Bad Doberan	247	18236
07 3 40 044	Schmalenberg	Südwestpfalz	672	67718
01 0 60 072	Schmalensee	Segeberg	520	24638
01 0 60 073	Schmalfeld	Segeberg	1 854	24640
16 0 66 063	Schmalkalden, Kurort, Stadt	Schmalkalden-Meiningen	18 952	98574
05 9 58 040	Schmallenberg, Stadt	Hochsauerlandkreis	26 643	57392
01 0 58 143	Schmalstede	Rendsburg-Eckernförde	225	24241
15 2 60 053	Schmalzerode	Mansfelder Land	318	06295
12 0 73 492	Schmargendorf	Uckermark	333	16278

1) * Bedeutet, daß die Gemeinde mehrere Postleitzahlen hat;
die hier genannte Zahl ist diejenige des Verwaltungssitzes der Gemeinde.

4 Gemeinden in alphabetischer Ordnung mit Schlüsselnummer,
Bevölkerung und Postleitzahl am 31.12.1998

S

Schlüssel- nummer	Gemeinde	Kreis/Landkreis	Bevöl- kerung	Post- leit- zahl 1)
13 0 52 069	Schmarsow	Demmin	262	17129
15 3 69 022	Schmatzfeld	Wernigerode	377	38855
13 0 59 089	Schmatzin	Ostvorpommern	410	17390
01 0 51 103	Schmedeswurth	Dithmarschen	225	25724
16 0 69 044	Schmeheim	Hildburghausen	385	98530
10 0 44 117	Schmelz	Saarlouis	17 363	66839
12 0 69 584	Schmergow	Potsdam-Mittelmark	830	14550
12 0 62 448	Schmerkendorf	Elbe-Elster	645	04895
09 3 76 159	Schmidgaden	Schwandorf	2 773	92546
09 3 71 148	Schmidmühlen, Markt	Amberg-Weizbach	2 400	92287
07 1 34 077	Schmidthachenbach	Birkenfeld	435	55758
09 7 71 163	Schmiechen	Aichach-Friedberg	1 110	86511
12 0 73 496	Schmiedeberg	Uckermark	144	16278
14 2 90 410	Schmiedeberg	Weißeritzkreis	3 462	01762
16 0 73 079	Schmiedefeld	Saalfeld-Rudolstadt	1 262	98739
16 0 70 046	Schmiedefeld am Rennsteig	Ilm-Kreis	2 131	98711
16 0 71 083	Schmiedehausen	Weimarer Land	471	99518
16 0 73 081	Schmieden	Saalfeld-Rudolstadt	59	07407
16 0 75 099	Schmieritz	Saale-Orla-Kreis	472	07819
01 0 53 110	Schmilau	Herzogtum Lauenburg	574	23911
15 1 71 066	Schmilkendorf	Wittenberg	248	06896
07 1 34 078	Schmißberg	Birkenfeld	230	55765
07 3 40 224	Schmitshausen	Südwestpfalz	445	66484
07 1 35 078	Schmitt	Cochem-Zell	165	56825
06 4 34 009	Schmitten	Hochtaunuskreis	8 380	61389
07 1 33 090	Schmittweiler	Bad Kreuznach	238	67829
12 0 73 500	Schmölln	Uckermark	666	17291
14 2 72 330	Schmölln-Putzkau	Bautzen	3 715	01877
16 0 77 043	Schmölln, Stadt	Altenburger Land	13 210	04626
12 0 71 340	Schmogrow	Spree-Neiße	519	03096
12 0 70 360	Schmolde	Prignitz	396	16945
15 2 61 052	Schmon	Merseburg-Querfurt	884	06268
16 0 75 101	Schmorda	Saale-Orla-Kreis	108	07389
09 4 72 184	Schnabelwaid, Markt	Bayreuth	997	91289
03 3 54 021	Schnackenburg, Stadt	Lüchow-Dannenberg	674	29493

1) * Bedeutet, daß die Gemeinde mehrere Postleitzahlen hat;
die hier genannte Zahl ist diejenige des Verwaltungssitzes der Gemeinde.

4 Gemeinden in alphabetischer Ordnung mit Schlüsselnummer,
Bevölkerung und Postleitzahl am 31.12.1998

5

Schlüssel- nummer	Gemeinde	Kreis/Landkreis	Bevöl- kerung	Post- leit- zahl 1)
14 3 74 320	Schnaditz	Delitzsch	368	04849
09 1 89 142	Schnaitsee	Traunstein	3 506	83530
09 5 74 155	Schnaittach, Markt	Nürnberger Land	8 253	91220
09 3 71 150	Schnaittenbach, Stadt	Amberg-Weizsach	4 367	92253
01 0 53 111	Schnakenbek	Herzogtum Lauenburg	810	21481
01 0 59 076	Schnarup-Thumby	Schleswig-Flensburg	568	24891
14 1 78 570	Schneckengrün	Vogtlandkreis	252	08527
07 3 35 042	Schneckenhausen	Kaiserslautern	636	67699
09 4 76 171	Schneckenlohe	Kronach	1 188	96277
09 6 76 156	Schneeberg, Markt	Miltenberg	1 893	63936
14 1 91 280	Schneeberg, Stadt	Aue-Schwarzenberg	17 450	08289
03 3 54 022	Schnega	Lüchow-Dannenberg	1 591	29465
14 1 78 580	Schneidenbach	Vogtlandkreis	403	08468
15 3 52 034	Schneidlingen	Aschersleben-Staßfurt	1 301	39435
09 1 72 131	Schneizlreuth	Berchtesgadener Land	1 485	83458
09 5 71 199	Schnellendorf	Ansbach	3 502	91625
15 1 71 067	Schnellin	Wittenberg	358	06901
07 1 33 204	Schneppenbach	Bad Kreuznach	284	55608
03 3 58 019	Schneverdingen, Stadt	Soltau-Fallingb.	17 895	29640
07 1 40 138	Schnorbach	Rhein-Hunsrück-Kreis	210	55497
08 4 25 110	Schnülpflingen	Alb-Donau-Kreis	1 390	89194
01 0 54 115	Schobüll	Nordfriesland	1 638	25875
15 2 65 046	Schochwitz	Saalkreis	1 156	06179
07 2 35 122	Schoden	Trier-Saarburg	614	54441
12 0 72 376	Schöbendorf	Teltow-Fläming	177	15837
06 5 32 018	Schöffengrund	Lahn-Dill-Kreis	6 451	35641
09 2 72 145	Schöfweg	Freyung-Grafenau	1 346	94572
09 6 71 152	Schöllkrippen, Markt	Aschaffenburg	3 707	63825
09 2 71 149	Schöllnach, Markt	Deggendorf	4 962	94508
12 0 66 288	Schöllnitz	Oberspreewald-Lausitz	349	03229
08 2 35 065	Schöenberg	Calw	8 628	75328
16 0 76 065	Schöenberg	Greiz	126	07570
08 4 17 057	Schöenberg, Stadt	Zollernalbkreis	4 489	72355
07 2 35 123	Schömerich	Trier-Saarburg	131	54314
14 3 89 270	Schöna	Torgau-Oschatz	346	04838

1) * Bedeutet, daß die Gemeinde mehrere Postleitzahlen hat;
die hier genannte Zahl ist diejenige des Verwaltungssitzes der Gemeinde.

4 Gemeinden in alphabetischer Ordnung mit Schlüsselnummer,
Bevölkerung und Postleitzahl am 31.12.1998

5

Schlüssel- nummer	Gemeinde	Kreis/Landkreis	Bevöl- kerung	Post- leit- zahl 1)
12 0 72 380	Schöna-Kolpien	Teltow-Fläming	368	04936
08 1 15 044	Schönaich	Böblingen	9 953	71101
09 2 77 144	Schönau	Rottal-Inn	1 928	84337
07 3 40 045	Schönau (Pfalz)	Südwestpfalz	526	66996
09 1 72 132	Schönau a. Königssee	Berchtesgadener Land	5 597	83471
09 6 73 163	Schönau a.d. Brend	Rhön-Grabfeld	1 454	97659
08 3 36 079	Schönau im Schwarzwald, Stadt ..	Lörrach	2 549	79677
14 2 86 390	Schönau-Berzdorf a.d. Eigen	Löbau-Zittau	1 975	02899
08 2 26 080	Schönau, Stadt	Rhein-Neckar-Kreis	4 661	69250
14 2 86 400	Schönbach	Löbau-Zittau	1 461	02708
16 0 76 066	Schönbach	Greiz	198	07985
07 2 33 064	Schönbach	Daun	298	54552
13 0 55 061	Schönbeck	Mecklenburg-Strelitz	539	17349
01 0 58 144	Schönbek	Rendsburg-Eckernförde	175	24582
01 0 53 112	Schönberg	Herzogtum Lauenburg	1 164	22929
07 2 31 115	Schönberg	Bernkastel-Wittlich	239	54426
12 0 68 380	Schönberg	Ostprignitz-Ruppin	279	16835
14 1 78 590	Schönberg	Vogtlandkreis	284	08539
14 1 73 240	Schönberg	Chemnitzer Land	993	08393
15 3 63 103	Schönberg	Stendal	579	39615
09 1 83 143	Schönberg	Mühdorf a. Inn	935	84573
01 0 57 073	Schönberg (Holstein)	Plön	6 302	24217
09 2 72 147	Schönberg, Markt	Freyung-Grafenau	4 071	94513
13 0 58 094	Schönberg, Stadt	Nordwestmecklenburg	4 386	23923
12 0 62 453	Schönborn	Elbe-Elster	2 130	03253
07 3 33 068	Schönborn	Donnersbergkreis	135	67808
14 2 85 290	Schönborn	Riesa-Großenhain	192	01561
07 1 41 126	Schönborn	Rhein-Lahn-Kreis	708	56370
07 1 40 139	Schönborn	Rhein-Hunsrück-Kreis	262	55469
14 1 82 380	Schönborn-Dreiwerden-Seifersbach	Mittweida	1 831	09648
14 1 78 600	Schönbrunn	Vogtlandkreis	341	08485
14 1 81 340	Schönbrunn	Mittlerer Erzgebirgskreis	552	09429
08 2 26 081	Schönbrunn	Rhein-Neckar-Kreis	3 094	69436
09 4 71 186	Schönbrunn l. Steigerwald	Bamberg	1 864	96185
15 2 56 076	Schönburg	Burgenlandkreis	1 284	06618

1) * Bedeutet, daß die Gemeinde mehrere Postleitzahlen hat;
die hier genannte Zahl ist diejenige des Verwaltungssitzes der Gemeinde.

4 Gemeinden in alphabetischer Ordnung mit Schlüsselnummer,
Bevölkerung und Postleitzahl am 31.12.1998

S

Schlüssel- nummer	Gemeinde	Kreis/Landkreis	Bevöl- kerung	Post- leitz- zahl 1)
07 2 35 124	Schöndorf	Trier-Saarburg	774	54316
16 0 75 102	Schöndorf	Saale-Orla-Kreis	347	07924
12 0 70 364	Schönebeck	Prignitz	198	16928
15 3 67 023	Schönebeck (Elbe), Stadt	Schönebeck	37 191	39218
12 0 73 504	Schöneberg	Uckermark	306	16278
07 1 33 091	Schöneberg	Bad Kreuznach	654	55444
07 1 32 099	Schöneberg	Altenkirchen (Westerwald)	382	57638
06 4 35 026	Schöneck	Main-Kinzig-Kreis	10 919	61137
14 1 78 610	Schöneck/Vogtl., Stadt	Vogtlandkreis	3 951	08261
07 2 32 304	Schönecken	Bitburg-Prüm	1 607	54614
12 0 61 432	Schönefeld	Dahme-Spreewald	2 803	12529
12 0 72 388	Schöneiche	Teltow-Fläming	545	15749
12 0 67 440	Schöneiche b. Berlin	Oder-Spree	10 806	15566
08 3 36 080	Schönenberg	Lörrach	342	79677
07 3 36 092	Schönenberg-Kübelberg	Kusel	5 560	66901
12 0 60 204	Schönerlinde	Barnim	916	16352
12 0 65 276	Schönermark	Oberhavel	474	16775
12 0 68 384	Schönermark	Ostprignitz-Ruppin	285	16845
12 0 73 512	Schönermark	Uckermark	501	17291
12 0 73 508	Schönermark	Uckermark	439	16278
12 0 62 460	Schönewalde, Stadt	Elbe-Elster	1 063	04916
16 0 65 064	Schönewerda	Kyffhäuserkreis	836	06556
03 1 51 026	Schönewörde	Gifhorn	949	29396
12 0 60 208	Schönfeld	Barnim	382	16356
13 0 52 070	Schönfeld	Demmin	456	17111
12 0 73 516	Schönfeld	Uckermark	190	16307
12 0 73 520	Schönfeld	Uckermark	804	17291
14 1 71 270	Schönfeld	Annaberg	957	09488
15 3 63 104	Schönfeld	Stendal	257	39524
14 2 85 300	Schönfeld	Riesa-Großenhain	2 029	01561
14 2 87 360	Schönfeld-Weißig	Sächsische Schweiz	11 726	01474
12 0 67 444	Schönfelde	Oder-Spree	305	15518
12 0 65 280	Schönfließ	Oberhavel	1 532	16567
09 1 79 147	Schöngesing	Fürstenfeldbruck	1 786	82296
16 0 74 086	Schöngleina	Saale-Holzland-Kreis	524	07646

1) * Bedeutet, daß die Gemeinde mehrere Postleitzahlen hat;
die hier genannte Zahl ist diejenige des Verwaltungssitzes der Gemeinde.

4 Gemeinden in alphabetischer Ordnung mit Schlüsselnummer,
Bevölkerung und Postleitzahl am 31.12.1998

S

Schlüssel- nummer	Gemeinde	Kreis/Landkreis	Bevöl- kerung	Post- leit- zahl 1)
16 0 61 084	Schönhagen	Eichsfeld	142	37318
12 0 72 392	Schönhagen	Teltow-Fläming	314	14959
12 0 70 368	Schönhagen b. Guntow	Prignitz	153	16866
13 0 55 062	Schönhausen	Mecklenburg-Strelitz	376	17337
15 3 63 105	Schönhausen (Elbe)	Stendal	2 194	39524
14 1 91 290	Schönheide	Aue-Schwarzenberg	5 786	08304
12 0 63 268	Schönholz-Neuwerder	Havelland	186	14728
01 0 58 145	Schönhorst	Rendsburg-Eckernförde	330	24220
03 1 54 019	Schönningen, Stadt	Helmstedt	14 314	38364
01 0 57 074	Schönkirchen	Plön	6 324	24232
12 0 73 524	Schönnow	Uckermark	293	16306
12 0 60 212	Schönnow	Barnim	4 444	16321
09 3 76 160	Schönsee, Stadt	Schwandorf	2 810	92539
16 0 64 058	Schönstedt	Unstrut-Hainich-Kreis	1 474	99947
08 1 26 072	Schöntal	Hohenlohekreis	5 852	74214
14 2 92 480	Schönteichen	Kamenz	2 368	01936
09 3 72 157	Schönthal	Cham	1 964	93488
08 3 26 054	Schönwald im Schwarzwald	Schwarzwald-Baar-Kreis	2 569	78141
09 4 79 150	Schönwald, Stadt	Wunsiedel i. Fichtelgebirge	3 990	95173
12 0 60 216	Schönwalde	Barnim	1 764	16352
12 0 61 436	Schönwalde	Dahme-Spreewald	1 284	15910
12 0 63 272	Schönwalde	Havelland	3 640	14621
13 0 62 053	Schönwalde	Uecker-Randow	588	17309
15 3 63 106	Schönwalde (Altmark)	Stendal	125	39517
01 0 55 038	Schönwalde am Bungsberg	Ostholstein	2 543	23744
12 0 73 528	Schönwerder	Uckermark	379	17291
14 3 74 325	Schönwölkau	Delitzsch	2 624	04509
03 1 58 027	Schöppenstedt, Stadt	Wolfenbüttel	6 100	38170
05 5 54 052	Schöppingen	Borken	7 317	48624
16 0 74 087	Schöps	Saale-Holzland-Kreis	314	07768
14 2 84 370	Schöpstal	Niederschles. Oberlausitzkreis ..	2 817	02829
03 2 51 031	Scholen	Diepholz	815	27251
09 6 77 182	Schollbrunn	Main-Spessart	925	97852
15 3 63 107	Schollene	Stendal	1 425	14715
08 3 26 055	Schonach im Schwarzwald	Schwarzwald-Baar-Kreis	4 284	78136

1) * Bedeutet, daß die Gemeinde mehrere Postleitzahlen hat;
die hier genannte Zahl ist diejenige des Verwaltungssitzes der Gemeinde.

4 Gemeinden in alphabetischer Ordnung mit Schlüsselnummer,
Bevölkerung und Postleitzahl am 31.12.1998

S

Schlüssel- nummer	Gemeinde	Kreis/Landkreis	Bevöl- kerung	Post- leit- zahl 1)
09 1 81 139	Schondorf a. Ammersee	Landsberg a. Lech	3 634	86938
09 6 72 149	Schondra, Markt	Bad Kissingen	1 761	97795
09 1 90 148	Schongau, Stadt	Weilheim-Schongau	12 044	86956
09 1 87 173	Schonstett	Rosenheim	1 176	83137
09 6 78 174	Schonungen	Schweinfurt	8 191	97453
08 3 36 081	Schopfheim, Stadt	Lörrach	18 555	79650
08 2 37 061	Schopfloch	Freudenstadt	2 447	72296
09 5 71 200	Schopfloch, Markt	Ansbach	2 861	91626
07 3 35 204	Schopp	Kaiserslautern	1 518	67707
15 3 58 058	Schoppsdorf	Jerichower Land	254	39291
12 0 71 344	Schorbus	Spree-Neiße	691	03058
09 3 72 158	Schorndorf	Cham	2 364	93489
08 1 19 067	Schorndorf, Stadt	Rems-Murr-Kreis	38 267	73614
07 3 31 059	Schornsheim	Alzey-Worms	1 571	55288
15 3 63 108	Schorstedt	Stendal	322	39606
03 4 55 015	Schortens	Friesland	21 282	26419
15 1 59 040	Schortewitz	Köthen	772	06369
13 0 54 095	Schossin	Ludwigslust	253	19073
06 5 35 016	Schotten, Stadt	Vogelsbergkreis	11 390	63679
12 0 62 464	Schraden	Elbe-Elster	647	04928
08 3 25 053	Schramberg, Stadt	Rottweil	19 056	78713
15 3 70 100	Schrampe	Altmarkkreis Salzwedel	300	39619
15 2 61 053	Schraplau, Stadt	Merseburg-Querfurt	1 559	06279
14 3 75 170	Schreibitz	Döbeln	581	04720
06 6 34 021	Schrecksbach	Schwalm-Eder-Kreis	3 370	34637
15 1 54 037	Schrenz	Bitterfeld	657	06780
12 0 70 372	Schrepkow	Prignitz	180	16866
01 0 53 113	Schretstaken	Herzogtum Lauenburg	466	21493
08 2 26 082	Schriesheim, Stadt	Rhein-Neckar-Kreis	13 826	69198
09 1 85 158	Schrobenhausen, Stadt	Neuburg-Schrobenhausen	15 673	86529
08 1 27 075	Schrozberg, Stadt	Schwäbisch Hall	6 124	74575
01 0 51 104	Schrum	Dithmarschen	81	25782
01 0 59 077	Schuby	Schleswig-Flensburg	2 483	24850
01 0 58 146	Schüllndorf	Rendsburg-Eckernförde	594	24790
07 2 33 239	Schüller	Daun	356	54586

1) * Bedeutet, daß die Gemeinde mehrere Postleitzahlen hat;
die hier genannte Zahl ist diejenige des Verwaltungssitzes der Gemeinde.

4 Gemeinden in alphabetischer Ordnung mit Schlüsselnummer,
Bevölkerung und Postleitzahl am 31.12.1998

5

Schlüssel- nummer	Gemeinde	Kreis/Landkreis	Bevöl- kerung	Post- leitz- zahl 1)
01 0 51 105	Schülpe	Dithmarschen	472	25764
01 0 58 147	Schülpe b. Nortorf	Rendsburg-Eckernförde	711	24589
01 0 58 148	Schülpe b. Rendsburg	Rendsburg-Eckernförde	916	24813
07 1 32 100	Schürdt	Altenkirchen (Westerwald)	227	57632
01 0 53 114	Schürensöhlen	Herzogtum Lauenburg	163	23847
03 4 56 021	Schüttorf, Stadt	Grafschaft Bentheim	11 311	48465
15 1 71 068	Schützberg	Wittenberg	185	06917
12 0 61 440	Schuhlen-Wiese	Dahme-Spreewald	270	15910
07 1 31 074	Schuld	Ahrweiler	846	53520
13 0 57 078	Schulenberg	Nordvorpommern	422	18334
03 1 53 011	Schulenberg im Oberharz	Goslar	353	38707
01 0 53 115	Schulendorf	Herzogtum Lauenburg	427	21516
12 0 65 284	Schulzendorf	Oberhavel	318	16775
12 0 61 444	Schulzendorf	Dahme-Spreewald	6 467	15732
08 3 17 121	Schuttental	Ortenaukreis	3 356	77978
08 3 17 122	Schutterwald	Ortenaukreis	6 931	77746
07 2 33 065	Schutz	Daun	156	54570
07 1 32 101	Schutzbach	Altenkirchen (Westerwald)	456	57520
13 0 51 071	Schwaan, Stadt	Bad Doberan	5 437	18258
16 0 76 067	Schwaara	Greiz	169	07554
09 5 65 000	Schwabach, Stadt	Kreisfreie Stadt	37 700	91126
09 1 90 149	Schwabbruck	Weilheim-Schongau	831	86986
07 3 39 051	Schwabenheim an der Selz	Mainz-Bingen	2 566	55270
09 1 74 143	Schwabhausen	Dachau	5 597	85247
16 0 67 059	Schwabhausen	Gotha	737	99869
09 7 72 200	Schwabmünchen, Stadt	Augsburg	12 501	86830
09 1 90 151	Schwabsölen	Weilheim-Schongau	1 241	86987
01 0 54 116	Schwabstedt	Nordfriesland	1 269	25876
08 1 36 065	Schwäbisch Gmünd, Stadt	Ostalbkreis	62 639	73525 *
08 1 27 076	Schwäbisch Hall, Stadt	Schwäbisch Hall	35 616	74523
03 2 51 032	Schwaförden	Diepholz	1 491	27252
09 5 74 156	Schwaig b. Nürnberg	Nürnberger Land	8 437	90571
09 1 80 131	Schwaigen	Garmisch-Partenkirchen	627	82445
08 1 25 086	Schwaigern, Stadt	Heilbronn	10 539	74193
08 1 19 068	Schwaikheim	Rems-Murr-Kreis	8 619	71409

1) * Bedeutet, daß die Gemeinde mehrere Postleitzahlen hat;
die hier genannte Zahl ist diejenige des Verwaltungssitzes der Gemeinde.

Schlüssel- nummer	Gemeinde	Kreis/Landkreis	Bevöl- kerung	Post- leit- zahl 1)
10 0 44 118	Schwalbach	Saarlouis	18 995	66773
06 4 36 011	Schwalbach am Taunus, Stadt	Main-Taunus-Kreis	14 213	65824
07 1 40 140	Schwall	Rhein-Hunsrück-Kreis	304	56281
16 0 66 064	Schwallungen	Schmalkalden-Meiningen	2 899	98590
06 6 34 022	Schwalmtadt, Stadt	Schwalme-Eder-Kreis	19 344	34613
06 5 35 017	Schwalmtal	Vogelsbergkreis	3 393	36318
05 1 66 024	Schwalmtal	Viersen	18 628	41366
08 3 17 150	Schwanau	Ortenaukreis	6 455	77963
13 0 55 063	Schwanbeck	Mecklenburg-Strelitz	392	17099
09 3 76 161	Schwandorf, Stadt	Schwandorf	27 762	92421
12 0 60 220	Schwanebeck	Barnim	3 876	16341
12 0 69 588	Schwanebeck	Potsdam-Mittelmark	308	14806
15 3 57 034	Schwanebeck, Stadt	Halberstadt	2 484	39397
15 3 55 046	Schwaneberg	Bördekreis	798	39171
15 3 62 081	Schwanefeld	Ohrekreis	286	39343
03 3 56 009	Schwanewede	Osterholz	18 433	28790
09 6 78 175	Schwanfeld	Schweinfurt	2 021	97523
09 7 77 169	Schwangau	Ostallgäu	3 381	87645
13 0 54 096	Schwanheide	Ludwigslust	767	19258
07 3 40 047	Schwanheim	Südwestpfalz	611	76848
12 0 68 388	Schwanow	Ostprignitz-Ruppin	158	16831
09 5 76 132	Schwanstetten, Markt	Roth	7 243	90596
12 0 65 288	Schwante	Oberhavel	1 594	16727
03 2 51 033	Schwarze	Diepholz	2 168	27327
03 3 58 020	Schwarzstedt	Soltau-Fallingb.	5 043	29690
01 0 57 076	Schwartbuck	Plön	794	24257
13 0 56 061	Schwarz	Müritzkreis	450	17252
16 0 66 065	Schwarza	Schmalkalden-Meiningen	1 495	98547
08 2 25 116	Schwarzach	Neckar-Odenwald-Kreis	3 244	74869
09 6 75 165	Schwarzach a. Main, Markt	Kitzingen	3 565	97359
09 3 76 162	Schwarzach b. Nabburg	Schwandorf	1 486	92548
09 2 78 187	Schwarzach, Markt	Straubing-Bogen	2 737	94374
12 0 66 292	Schwarzbach	Oberspreewald-Lausitz	784	01945
16 0 76 068	Schwarzbach	Greiz	275	07589
16 0 73 082	Schwarzbürg	Saalfeld-Rudolstadt	708	07427

1) * Bedeutet, daß die Gemeinde mehrere Postleitzahlen hat;
die hier genannte Zahl ist diejenige des Verwaltungssitzes der Gemeinde.

4 Gemeinden in alphabetischer Ordnung mit Schlüsselnummer,
Bevölkerung und Postleitzahl am 31.12.1998

S

Schlüssel- nummer	Gemeinde	Kreis/Landkreis	Bevöl- kerung	Post- leit- zahl 1)
07 1 40 141	Schwarzen	Rhein-Hunsrück-Kreis	151	55481
09 3 74 156	Schwarzenbach	Neustadt a.d. Waldnaab	1 035	92720
09 4 75 169	Schwarzenbach a. Wald, Stadt ...	Hof	5 528	95131
09 4 75 168	Schwarzenbach a.d. Saale, Stadt	Hof	8 350	95126
01 0 53 116	Schwarzenbek, Stadt	Herzogtum Lauenburg	13 395	21493
14 1 91 300	Schwarzenberg/Erzgeb., Stadt ...	Aue-Schwarzenberg	17 724	08340
07 2 31 116	Schwarzenborn	Bernkastel-Wittlich	37	54533
06 6 34 023	Schwarzenborn, Stadt	Schwalm-Eder-Kreis	1 263	34639
09 5 74 157	Schwarzenbruck	Nürnberger Land	8 647	90592
09 3 76 163	Schwarzenfeld, Markt	Schwandorf	6 374	92521
07 1 33 205	Schwarzerden	Bad Kreuznach	279	55629
12 0 66 296	Schwarzheide/N.L., Stadt	Oberspreewald-Lausitz	7 323	01987
09 3 76 164	Schwarzhofen, Markt	Schwandorf	1 536	92447
15 3 63 109	Schwarzholz	Stendal	246	39596
09 6 78 176	Schwebheim	Schweinfurt	3 983	97525
07 3 35 043	Schwedelbach	Kaiserslautern	1 032	67685
01 0 58 150	Schwedeneck	Rendsburg-Eckernförde	2 832	24229
12 0 73 532	Schwedt/Oder, Stadt	Uckermark	42 766	16303
07 3 34 028	Schwegenheim	Germersheim	2 748	67365
07 2 35 125	Schweich, Stadt	Trier-Saarburg	6 222	54338
16 0 69 046	Schweickershausen	Hildburghausen	143	98663
07 3 37 071	Schweigen-Rechtenbach	Südliche Weinstraße	1 430	76889
07 1 41 127	Schweighausen	Rhein-Lahn-Kreis	216	56377
07 3 37 072	Schweighofen	Südliche Weinstraße	580	76889
16 0 63 069	Schweina	Wartburgkreis	3 221	36448
03 4 62 013	Schweindorf	Wittmund	567	26556
09 6 62 000	Schweinfurt, Stadt	Kreisfreie Stadt	55 091	97421 *
15 1 51 054	Schweinitz	Anhalt-Zerbst	341	39279
12 0 68 392	Schweinrich	Ostprignitz-Ruppin	202	16909
07 1 33 092	Schweinschied	Bad Kreuznach	214	67744
07 3 33 069	Schweisweiler	Donnersbergkreis	387	67808
09 1 86 152	Schweitenkirchen	Pfaffenhofen a.d. Ilm	4 627	85301
07 3 40 048	Schweix	Südwestpfalz	362	66957
05 9 54 024	Schwehm, Stadt	Ennepe-Ruhr-Kreis	30 658	58332
15 1 54 038	Schwemsa	Bitterfeld	652	06774

1) * Bedeutet, daß die Gemeinde mehrere Postleitzahlen hat;
die hier genannte Zahl ist diejenige des Verwaltungssitzes der Gemeinde.

4 Gemeinden in alphabetischer Ordnung mit Schlüsselnummer,
Bevölkerung und Postleitzahl am 31.12.1998

S

Schlüssel- nummer	Gemeinde	Kreis/Landkreis	Bevöl- kerung	Post- leit- zahl 1)
15 2 66 042	Schwenda	Sangerhausen	703	06547
08 4 26 108	Schwendi	Biberach	5 924	88477
08 4 37 102	Schwenningen	Sigmaringen	1 619	72477
09 7 73 164	Schwenningen	Dillingen a.d. Donau	1 452	89443
14 2 92 500	Schwepnitz	Kamenz	3 038	01936
07 1 33 093	Schweppenhausen	Bad Kreuznach	910	55444
07 1 34 079	Schwerbach	Birkenfeld	69	55624
12 0 61 448	Schwerin	Dahme-Spreewald	683	15755
12 0 67 448	Schwerin	Oder-Spree	99	15859
13 0 04 000	Schwerin, Landeshauptstadt	Kreisfreie Stadt	105 213	19055 *
03 2 56 028	Schweringen	Nienburg (Weser)	856	27324
13 0 59 090	Schwerinsburg	Ostvorpommern	183	17398
03 4 57 019	Schwerinsdorf	Leer	740	26835
16 0 68 049	Schwerstedt	Sömmerda	715	99634
16 0 71 085	Schwerstedt	Weimarer Land	409	99439
05 9 78 028	Schwerte, Stadt	Unna	51 214	58239
15 2 65 047	Schwerz	Saalkreis	538	06188
12 0 67 452	Schwerzko	Oder-Spree	155	15898
01 0 54 118	Schwesing	Nordfriesland	892	25813
08 2 26 084	Schwetzingen, Stadt	Rhein-Neckar-Kreis	21 872	68723
13 0 55 064	Schwichtenberg	Mecklenburg-Strelitz	494	17099
16 0 66 066	Schwickershausen	Schmalkalden-Meiningen	349	98631
08 1 18 067	Schwieberdingen	Ludwigsburg	9 353	71701
03 3 60 019	Schwienau	Uelzen	808	29593
15 3 70 101	Schwiesau	Altmarkkreis Salzwedel	412	39638
09 1 81 140	Schwiffling	Landsberg a. Lech	787	86940
09 1 83 144	Schwindegg	Mühldorf a. Inn	3 434	84419
13 0 56 062	Schwinkendorf	Müritz	396	17139
07 2 32 305	Schwinzheim	Bitburg-Prüm	429	54597
01 0 60 074	Schwissel	Segeberg	248	23795
16 0 61 085	Schwobfeld	Eichsfeld	122	37318
08 3 36 082	Schwörstadt	Lörrach	2 522	79739
07 1 34 080	Schwollen	Birkenfeld	495	55767
03 1 51 027	Schwülper	Gifhorn	6 317	38179
14 2 87 370	Sebnitz, Stadt	Sächsische Schweiz	10 203	01855

1) * Bedeutet, daß die Gemeinde mehrere Postleitzahlen hat;
die hier genannte Zahl ist diejenige des Verwaltungssitzes der Gemeinde.

4 Gemeinden in alphabetischer Ordnung mit Schlüsselnummer,
Bevölkerung und Postleitzahl am 31.12.1998

S

Schlüssel- nummer	Gemeinde	Kreis/Landkreis	Bevöl- kerung	Post- leitz- zahl 1)
07 1 43 292	Seck	Westerwaldkreis	1 268	56479
08 2 25 091	Seckach	Neckar-Odenwald-Kreis	4 374	74743
12 0 69 596	Seddiner See	Potsdam-Mittelmark	4 361	14554
08 3 17 126	Seebach	Ortenaukreis	1 442	77889
16 0 63 071	Seebach	Wartburgkreis	3 031	99846
12 0 68 396	Seebeck-Strubensee	Ostprignitz-Ruppin	314	16835
15 3 70 102	Seebenau	Altmarkkreis Salzwedel	650	29413
16 0 67 062	Seebergen	Gotha	1 320	99869
03 1 52 024	Seeburg	Göttingen	1 578	37136
15 2 60 054	Seeburg	Mansfelder Land	668	06317
12 0 69 592	Seeburg	Potsdam-Mitteimark	1 046	14476
03 3 57 042	Seedorf	Rotenburg (Wümme)	592	27404
01 0 60 075	Seedorf	Segeberg	2 077	23823
01 0 53 117	Seedorf	Herzogtum Lauenburg	513	23883
01 0 58 151	Seefeld	Rendsburg-Eckernförde	364	25557
12 0 60 224	Seefeld	Barnim	1 686	16356
09 1 88 132	Seefeld	Starnberg	6 661	82229
09 7 77 170	Seeg	Ostallgäu	2 803	87637
16 0 65 066	Seega	Kyffhäuserkreis	494	06567
12 0 73 536	Seehausen	Uckermark	232	17291
15 3 63 110	Seehausen (Altmark), Stadt	Stendal	4 701	39615
09 1 80 132	Seehausen a. Staffelsee	Garmisch-Partenkirchen	2 061	82418
15 3 55 047	Seehausen, Stadt	Bördekreis	2 059	39365
06 4 32 022	Seeheim-Jugenheim	Darmstadt-Dieburg	16 549	64342
13 0 58 095	Seehof	Nordwestmecklenburg	955	19069
08 4 26 109	Seekirch	Biberach	251	88422
08 3 17 127	Seelbach	Ortenaukreis	5 206	77960
07 1 41 128	Seelbach	Rhein-Lahn-Kreis	489	56377
07 1 32 103	Seelbach (Westerwald)	Altenkirchen (Westerwald)	330	57632
07 1 32 102	Seelbach bei Hamm (Sieg)	Altenkirchen (Westerwald)	212	57577
07 3 33 203	Seelen	Donnersbergkreis	175	67744
16 0 76 069	Seelingstädt	Greiz	1 715	07580
14 1 82 390	Seelitz	Mittweida	2 169	09306
12 0 64 448	Seelow, Stadt	Märkisch-Oderland	5 380	15306
03 2 53 014	Seelze, Stadt	Hannover	33 024	30926

1) * Bedeutet, daß die Gemeinde mehrere Postleitzahlen hat;
die hier genannte Zahl ist diejenige des Verwaltungssitzes der Gemeinde.

Schlüssel- nummer	Gemeinde	Kreis/Landkreis	Bevöl- kerung	Post- leit- zahl 1)
09 1 89 143	Seeon-Seebruck	Traunstein	4 364	83370
07 1 33 094	Seesbach	Bad Kreuznach	637	55629
03 1 53 012	Seesen, Stadt	Goslar	22 536	38723
09 1 90 152	Seeshaupt	Weilheim-Schongau	2 695	82402
01 0 56 033	Seester	Pinneberg	918	25370
01 0 56 045	Seestermühe	Pinneberg	843	25371
01 0 54 119	Seeth	Nordfriesland	729	25878
01 0 56 046	Seeth-Ekholz	Pinneberg	755	25337
15 3 70 103	Seethen	Altmarkkreis Salzwedel	180	39638
03 3 53 031	Seevetal	Harburg	39 564	21218 *
08 2 37 073	Seewald	Freudenstadt	2 410	72297
07 2 32 119	Seffern	Bitburg-Prüm	376	54636
07 2 32 120	Sefferweich	Bitburg-Prüm	255	54636
03 2 57 034	Seggebruch	Schaumburg	1 412	31691
15 3 62 082	Seggerde	Ohrekreis	119	39356
09 6 75 166	Segnitz	Kitzingen	860	97340
01 0 58 152	Sehestedt	Rendsburg-Eckernförde	809	24814
03 1 58 028	Sehlde	Wolfenbüttel	1 040	38279
03 2 54 030	Sehlem	Hildesheim	957	31196
07 2 31 117	Sehlem	Bernkastel-Wittlich	827	54518
13 0 61 037	Sehlen	Rügen	811	18528
14 1 71 290	Sehma	Annaberg	2 879	09465
03 2 53 015	Sehnde, Stadt	Hannover	19 787	31319
07 1 33 095	Seibersbach	Bad Kreuznach	1 490	55444
16 0 74 088	Seifantsdorf	Saale-Holzland-Kreis	162	07613
07 1 32 104	Seifen	Altenkirchen (Westerwald)	167	57632
14 1 81 350	Seiffen/Erzgeb., Kurort	Mittlerer Erzgebirgskreis	2 918	09548
14 2 86 410	Seifhennersdorf, Stadt	Löbau-Zittau	5 400	02782
07 2 32 306	Seinsfeld	Bitburg-Prüm	186	54655
09 6 75 167	Seinsheim, Markt	Kitzingen	1 120	97342
16 0 75 103	Seisla	Saale-Orla-Kreis	165	07389
16 0 74 089	Seitenroda	Saale-Holzland-Kreis	215	07768
08 3 27 055	Seitingen-Oberflacht	Tuttlingen	2 197	78606
07 2 32 307	Seiwerath	Bitburg-Prüm	171	54597
09 4 79 152	Selb, Stadt	Wunsiedel i. Fichtelgebirge	18 746	95100

1) * Bedeutet, daß die Gemeinde mehrere Postleitzahlen hat;
die hier genannte Zahl ist diejenige des Verwaltungssitzes der Gemeinde.

4 Gemeinden in alphabetischer Ordnung mit Schlüsselnummer,
Bevölkerung und Postleitzahl am 31.12.1998

S

Schlüssel- nummer	Gemeinde	Kreis/Landkreis	Bevöl- kerung	Post- leit- zahl 1)
07 1 32 105	Selbach (Sieg)	Altenkirchen (Westerwald)	826	57539
12 0 63 276	Selbelang	Havelland	326	14641
15 1 71 069	Selbitz	Wittenberg	451	06773
09 4 75 171	Selbitz, Stadt	Hof	5 004	95152
07 3 36 094	Selchenbach	Kusel	365	66871
12 0 61 452	Selchow	Dahme-Spreewald	295	15831
12 0 67 456	Selchow	Oder-Spree	261	15859
01 0 57 077	Selent	Plön	1 225	24238
05 3 70 024	Selkant	Heinsberg	9 344	52538
06 4 38 013	Seligenstadt, Stadt	Offenbach	18 904	63500
01 0 59 078	Selk	Schleswig-Flensburg	743	24884
12 0 61 456	Sellendorf	Dahme-Spreewald	375	15938
07 2 32 308	Sellerich	Bitburg-Prüm	337	54608
13 0 61 038	Sellin	Rügen	2 663	18586
05 9 78 032	Selm, Stadt	Unna	26 842	59379
13 0 58 096	Selmsdorf	Nordwestmecklenburg	1 849	23923
13 0 53 082	Selow	Güstrow	527	18246
13 0 51 072	Selpin	Bad Doberan	845	18195
03 3 57 043	Selsingen	Rotenburg (Wümme)	3 220	27446
06 5 33 014	Selters (Taunus)	Limburg-Weilburg	8 056	65618
07 1 43 067	Selters (Westerwald)	Westerwaldkreis	2 658	56242
07 3 39 053	Selzen	Mainz-Bingen	1 367	55278
07 3 35 205	Sembach	Kaiserslautern	1 264	67681
12 0 63 280	Semlin	Havelland	415	14715
13 0 57 079	Semlow	Nordvorpommern	1 058	18334
03 1 58 029	Semmenstedt	Wolfenbüttel	648	38327
05 5 58 044	Senden	Coesfeld	19 257	48308
09 7 75 152	Senden, Stadt	Neu-Ulm	21 690	89250
05 5 70 040	Sendenhorst, Stadt	Warendorf	12 643	48324
12 0 66 304	Senftenberg, Stadt	Oberspreewald-Lausitz	26 424	01968
09 3 73 159	Sengenthal	Neumarkt i.d. OPf.	2 518	92369
07 2 32 309	Sengerich	Bitburg-Prüm	20	54619
07 1 35 079	Senheim	Cochem-Zell	631	56820
15 2 65 048	Sennewitz	Saalkreis	1 588	06193
09 6 78 178	Sennfeld	Schweinfurt	4 227	97526

1) * Bedeutet, daß die Gemeinde mehrere Postleitzahlen hat;
die hier genannte Zahl ist diejenige des Verwaltungssitzes der Gemeinde.

Schlüssel- nummer	Gemeinde	Kreis/Landkreis	Bevöl- kerung	Post- leit- zahl 1)
06 4 37 015	Sensbachtal	Odenwaldkreis	1 045	64759
07 1 31 075	Senscheid	Ahrweiler	101	53520
15 1 51 055	Senst	Anhalt-Zerbst	246	06869
07 1 34 081	Sensweiler	Birkenfeld	603	55758
12 0 61 460	Senzig	Dahme-Spreewald	2 301	15754
12 0 63 284	Senzke	Havelland	267	14662
16 0 74 091	Serba	Saale-Holzland-Kreis	836	07616
12 0 71 360	Sergen	Spree-Neiße	408	03058
15 1 51 056	Serno	Anhalt-Zerbst	419	06862
07 2 35 126	Serrig	Trier-Saarburg	1 430	54455
08 1 18 068	Sersheim	Ludwigsburg	4 871	74372
12 0 60 232	Serwest	Barnim	330	16230
07 1 43 068	Sessenbach	Westerwaldkreis	520	56237
07 1 43 069	Sessenhausen	Westerwaldkreis	883	56244
09 4 73 165	Seßlach, Stadt	Coburg	4 101	96145
01 0 60 076	Seth	Segeberg	1 803	23845
13 0 54 097	Setzin	Ludwigslust	535	19230
08 4 25 112	Setzingen	Alb-Donau-Kreis	638	89129
09 3 73 160	Seubersdorf i.d. OPf.	Neumarkt i.d. OPf.	4 911	92358
09 5 73 126	Seukendorf	Fürth	3 094	90556
03 1 52 025	Seulingen	Göttingen	1 400	37136
07 2 32 310	Sevenig (Our)	Bitburg-Prüm	71	54617
07 2 32 121	Sevenig bei Neuburg	Bitburg-Prüm	57	54673
13 0 60 070	Severin	Parchim	290	19374
12 0 68 404	Sewekow	Ostprignitz-Ruppin	232	16909
08 3 16 039	Sexau	Emmendingen	3 137	79350
09 4 72 188	Seybothenreuth	Bayreuth	1 221	95517
15 1 71 070	Seyda, Stadt	Wittenberg	1 118	06918
03 2 54 031	Sibbesse	Hildesheim	2 702	31079
15 3 70 104	Sichau	Altmarkkreis Salzwedel	247	39649
16 0 61 086	Sickerode	Eichsfeld	186	37308
03 1 58 030	Sickte	Wolfenbüttel	5 440	38173
07 3 37 073	Sieboldingen	Südliche Weinstraße	1 016	76833
07 1 37 099	Siebenbach	Mayen-Koblenz	201	56729
01 0 53 118	Siebenbäumen	Herzogtum Lauenburg	603	23847

1) * Bedeutet, daß die Gemeinde mehrere Postleitzahlen hat;
die hier genannte Zahl ist diejenige des Verwaltungssitzes der Gemeinde.

4 Gemeinden in alphabetischer Ordnung mit Schlüsselnummer,
Bevölkerung und Postleitzahl am 31.12.1998

S

Schlüssel- nummer	Gemeinde	Kreis/Landkreis	Bevöl- kerung	Post- leit- zahl 1)
01 0 53 119	Siebeneichen	Herzogtum Lauenburg	274	21514
14 1 77 390	Siebenlehn, Stadt	Freiberg	2 313	09634
15 2 60 055	Siebiggerode	Mansfelder Land	693	06308
13 0 52 071	Siedenbollentin	Demmin	749	17089
13 0 52 072	Siedenbrünzow	Demmin	473	17111
03 2 51 034	Siedenburg, Flecken	Diepholz	1 317	27254
15 3 70 105	Siedenlangenbeck	Altmarkkreis Salzwedel	513	29416
07 3 31 060	Siefersheim	Alzey-Worms	1 179	55599
06 5 32 019	Siegbach	Lahn-Dill-Kreis	3 010	35768
05 3 82 060	Siegburg, Stadt	Rhein-Sieg-Kreis	36 941	53721
08 1 25 087	Siegelsbach	Heilbronn	1 612	74936
05 9 70 040	Siegen, Stadt	Siegen-Wittgenstein	109 974	57072 *
09 2 73 172	Siegenburg, Markt	Kelheim	3 068	93354
16 0 72 017	Siegmundsburg	Sonneberg	275	98749
09 1 89 145	Siegsdorf	Traunstein	8 006	83313
01 0 62 069	Siek	Stormarn	1 910	22962
09 7 71 165	Sielenbach	Aichach-Friedberg	1 415	86577
13 0 57 080	Siemersdorf	Nordvorpommern	555	18465
07 1 34 082	Sien	Birkenfeld	584	55758
07 1 34 083	Sienhachenbach	Birkenfeld	227	55758
01 0 55 039	Sierksdorf	Ostholstein	1 431	23730
01 0 53 120	Sierksrade	Herzogtum Lauenburg	320	23847
07 1 31 076	Sierscheid	Ahrweiler	94	53520
07 1 43 070	Siershahn	Westerwaldkreis	2 748	56427
15 2 60 056	Siersleben	Mansfelder Land	1 740	06308
07 1 34 084	Siesbach	Birkenfeld	437	55767
15 3 62 083	Siestedt	Ohrekreis	597	39356
13 0 56 063	Sietow	Müritz	579	17209
12 0 64 452	Sietzing	Märkisch-Oderland	280	15320
15 2 65 049	Sietzsch	Saalkreis	730	06188
12 0 67 460	Sieversdorf	Oder-Spree	291	15236
12 0 68 409	Sieversdorf-Hohenofen	Ostprignitz-Ruppin	915	16845
01 0 60 077	Sievershütten	Segeberg	1 066	24641
01 0 59 159	Sieverstedt	Schleswig-Flensburg	1 613	24885
12 0 71 364	Siewisch	Spree-Neiße	228	03116

1) * Bedeutet, daß die Gemeinde mehrere Postleitzahlen hat;
die hier genannte Zahl ist diejenige des Verwaltungssitzes der Gemeinde.

Schlüssel- nummer	Gemeinde	Kreis/Landkreis	Bevöl- kerung	Post- leit- zahl 1)
01 0 61 099	Siezbüttel	Steinburg	64	25560
13 0 60 071	Siggelkow	Parchim	1 099	19376
08 4 37 104	Sigmaringen, Stadt	Sigmaringen	16 755	72488
08 4 37 105	Sigmaringendorf	Sigmaringen	3 719	72517
09 7 76 126	Sigmarszell	Lindau (Bodensee)	2 495	88138
16 0 76 071	Silberfeld	Greiz	122	07937
16 0 61 087	Silberhausen	Eichsfeld	754	37351
01 0 59 079	Silberstedt	Schleswig-Flensburg	2 136	24887
14 1 93 410	Silberstraße	Zwickauer Land	2 003	08121
16 0 74 092	Silbitz	Saale-Holzland-Kreis	529	07613
16 0 61 088	Silkerode	Eichsfeld	421	37345
12 0 70 376	Silmersdorf	Prignitz	148	16949
13 0 56 064	Silz	Müritz	373	17214
07 3 37 074	Silz	Südliche Weinstraße	849	76857
01 0 61 100	Silzen	Steinburg	165	25551
09 2 77 145	Simbach a. Inn, Stadt	Rottal-Inn	9 969	84359
09 2 79 135	Simbach, Markt	Dingolfing-Landau	3 728	94436
09 5 74 158	Simmelsdorf	Nürnberger Land	3 252	91245
05 3 54 028	Simmerath	Aachen	14 960	52152
07 1 43 071	Simmern	Westerwaldkreis	1 546	56337
07 1 40 144	Simmern/ Hunsrück, Stadt	Rhein-Hunsrück-Kreis	7 739	55469
12 0 71 368	Simmersdorf	Spree-Neiße	297	03149
08 2 35 066	Simmersfeld	Calw	2 132	72226
09 5 75 163	Simmershofen	Neustadt a.d.Aisch-Bad Windsheim	970	97215
07 1 33 096	Simmertal	Bad Kreuznach	2 029	55618
08 2 35 067	Simmozheim	Calw	2 590	75397
01 0 54 120	Simonsberg	Nordfriesland	857	25813
08 3 16 042	Simonswald	Emmendingen	3 077	79263
08 1 15 045	Sindelfingen, Stadt	Böblingen	60 682	71063 *
09 1 90 153	Sindelsdorf	Weilheim-Schongau	993	82404
08 3 35 075	Singen (Hohentwiel), Stadt	Konstanz	44 434	78224
07 1 41 129	Singhofen	Rhein-Lahn-Kreis	1 855	56379
06 5 32 020	Sinn	Lahn-Dill-Kreis	6 596	35764
06 4 35 027	Sinntal	Main-Kinzig-Kreis	9 915	36391
08 2 26 085	Sinsheim, Stadt	Rhein-Neckar-Kreis	33 671	74889

1) * Bedeutet, daß die Gemeinde mehrere Postleitzahlen hat;
die hier genannte Zahl ist diejenige des Verwaltungssitzes der Gemeinde.

4 Gemeinden in alphabetischer Ordnung mit Schlüsselnummer,
Bevölkerung und Postleitzahl am 31.12.1998

S

Schlüssel- nummer	Gemeinde	Kreis/Landkreis	Bevöl- kerung	Post- leit- zahl 1)
07 2 32 122	Sinspelt	Bitburg-Prüm	392	54675
08 2 16 049	Sinzheim	Rastatt	10 406	76547
07 1 31 077	Sinzig, Stadt	Ahrweiler	17 449	53489
09 3 75 199	Sinzing	Regensburg	6 516	93161
07 3 33 071	Sippersfeld	Donnersbergkreis	1 106	67729
08 4 35 053	Sipplingen	Bodenseekreis	2 116	78354
15 3 64 020	Siptenfelde	Quedlinburg	675	06507
01 0 53 121	Sirksfelde	Herzogtum Lauenburg	325	23898
03 3 57 044	Sittensen	Rotenburg (Wümme)	5 359	27419
07 3 33 072	Sitters	Donnersbergkreis	106	67823
16 0 73 084	Sitzendorf	Saalfeld-Rudolstadt	1 096	07429
03 3 55 034	Soderstorf	Lüneburg	1 337	21388
09 1 87 174	Söchtenau	Rosenheim	2 515	83139
03 4 54 047	Sögel	Emsland	6 347	49751
03 2 54 032	Söhlde	Hildesheim	8 274	31185
06 6 33 024	Söhrewald	Kassel	5 228	34320
08 3 15 107	Sölden	Breisgau-Hochschwarzwald	1 152	79294
15 1 71 071	Söllichau	Wittenberg	1 021	06774
03 1 54 020	Söllingen	Helmstedt	719	38387
16 0 68 051	Sömmerda, Stadt	Sömmerda	22 861	99610
01 0 54 121	Sönnebüll	Nordfriesland	224	25821
01 0 58 153	Sören	Rendsburg-Eckernförde	140	24241
07 3 39 054	Sörgenloch	Mainz-Bingen	1 003	55270
07 1 32 106	Sörth	Altenkirchen (Westerwald)	252	57636
01 0 59 161	Sörup	Schleswig-Flensburg	4 128	24966
15 2 68 026	Sössen	Weißenfels	249	06686
05 9 74 040	Soest, Stadt	Soest	48 381	59494
14 2 84 380	Sohland a. Rotstein	Niederschles. Oberlausitzkreis ..	1 466	02894
14 2 72 340	Sohland a.d. Spree	Bautzen	8 055	02689
07 1 40 145	Sohren	Rhein-Hunsrück-Kreis	3 436	55487
07 1 40 146	Sohrschied	Rhein-Hunsrück-Kreis	104	55487
05 1 22 000	Solingen, Stadt	Kreisfreie Stadt	165 235	42659 *
16 0 75 105	Solkwitz	Saale-Orla-Kreis	78	07381
01 0 59 162	Sollerup	Schleswig-Flensburg	514	24852
16 0 62 049	Sollstedt	Nordhausen	3 391	99759

1) * Bedeutet, daß die Gemeinde mehrere Postleitzahlen hat;
die hier genannte Zahl ist diejenige des Verwaltungssitzes der Gemeinde.

Schlüssel- nummer	Gemeinde	Kreis/Landkreis	Bevöl- kerung	Post- leit- zahl 1)
01 0 54 123	Sollwitt	Nordfriesland	318	25884
06 5 32 021	Solms, Stadt	Lahn-Dill-Kreis	13 922	35606
09 5 77 168	Solnhofen	Weißenburg-Gunzenhausen	1 832	91807
15 3 70 106	Solpke	Altmarkkreis Salzwedel	632	39638
03 3 58 021	Soltau, Stadt	Soltau-Fallingb.	21 566	29614
03 3 60 020	Soltendieck	Uelzen	1 063	29594
09 6 75 169	Sommerach	Kitzingen	1 356	97334
07 2 35 129	Sommerau	Trier-Saarburg	66	54317
12 0 65 296	Sommerfeld	Oberhavel	1 496	16766
09 6 79 187	Sommerhausen, Markt	Würzburg	1 660	97286
09 6 71 153	Sommerkahl	Aschaffenburg	1 163	63825
01 0 61 101	Sommerland	Steinburg	807	25358
07 1 33 098	Sommerloch	Bad Kreuznach	408	55595
13 0 62 054	Sommersdorf	Uecker-Randow	221	17328
13 0 52 073	Sommersdorf	Demmin	283	17111
15 3 55 048	Sommersdorf	Bördekreis	1 175	39365
09 6 79 188	Sonderhofen	Würzburg	835	97255
16 0 65 067	Sondershausen, Stadt	Kyffhäuserkreis	23 557	99706
09 6 73 167	Sondheim v.d. Rhön	Rhön-Grabfeld	1 179	97647
16 0 72 018	Sonneberg, Stadt	Sonneberg	24 951	96515
16 0 67 063	Sonneborn	Gotha	1 360	99869
09 4 73 166	Sonnefeld	Coburg	5 408	96242
09 2 75 148	Sonnen	Passau	1 444	94164
12 0 65 301	Sonnenberg	Oberhavel	459	16775
07 1 34 085	Sonnenberg-Winnenberg	Birkenfeld	551	55767
08 4 15 091	Sonnenbühl	Reutlingen	6 799	72820
12 0 62 468	Sonnenwalde, Stadt	Elbe-Elster	1 121	03249
07 1 34 086	Sonnschied	Birkenfeld	147	55758
05 1 70 040	Sonsbeck	Wesel	8 007	47665
09 7 78 196	Sontheim	Unterallgäu	2 395	87776
08 1 35 031	Sontheim an der Brenz	Heidenheim	5 690	89567
09 7 80 139	Sonthofen, Stadt	Oberallgäu	21 321	87527
06 6 36 011	Sontra, Stadt	Werra-Meißner-Kreis	9 258	36205
01 0 58 154	Sophienhamm	Rendsburg-Eckernförde	345	24806
12 0 60 236	Sophienstädt	Barnim	262	16348

1) * Bedeutet, daß die Gemeinde mehrere Postleitzahlen hat;
die hier genannte Zahl ist diejenige des Verwaltungssitzes der Gemeinde.

4 Gemeinden in alphabetischer Ordnung mit Schlüsselnummer,
Bevölkerung und Postleitzahl am 31.12.1998

S

Schlüssel- nummer	Gemeinde	Kreis/Landkreis	Bevöl- kerung	Post- leitz- zahl 1)
15 3 69 023	Sorge	Wernigerode	161	38875
14 3 89 280	Sornzig-Ablaß	Torgau-Oschatz	2 846	04769
14 1 91 310	Sosa	Aue-Schwarzenberg	2 311	08326
07 1 35 080	Sosberg	Cochem-Zell	179	56858
15 2 66 043	Sotterhausen	Sangerhausen	223	06528
03 3 57 045	Sottrum	Rotenburg (Wümme)	5 749	27367
09 1 87 176	Soyen	Rosenheim	2 630	83564
12 0 63 288	Spaatz	Havelland	390	14715
07 1 33 099	Spabrücken	Bad Kreuznach	1 129	55595
03 4 54 048	Spahnharrenstätte	Emsland	1 380	49751
08 3 27 046	Spaichingen, Stadt	Tuttlingen	12 147	78549
07 1 33 100	Spall	Bad Kreuznach	168	55595
09 5 76 147	Spalt, Stadt	Roth	5 109	91174
07 2 32 311	Spangdahlem	Bitburg-Prüm	865	54529
06 6 34 024	Spangenberg, Stadt	Schwalm-Eder-Kreis	6 796	34286
13 0 59 091	Spantekow	Ostvorpommern	1 029	17392
09 5 72 154	Spardorf	Erlangen-Höchststadt	1 913	91080
09 4 75 174	Sparneck, Markt	Hof	1 923	95234
09 1 80 133	Spatzenhausen	Garmisch-Partenkirchen	777	82447
07 1 37 223	Spay	Mayen-Koblenz	2 100	56322
08 2 26 086	Spechbach	Rhein-Neckar-Kreis	1 579	74937
07 2 32 123	Speicher	Bitburg-Prüm	2 943	54662
09 4 72 190	Speichersdorf	Bayreuth	6 004	95469
12 0 61 468	Speichrow	Dahme-Spreewald	130	15848
09 3 74 157	Speinshart	Neustadt a.d. Waldnaab	1 139	92676
03 4 54 049	Spelle	Emsland	7 491	48480
05 7 58 032	Spenge, Stadt	Herford	15 786	32139
12 0 72 412	Sperenberg	Teltow-Fläming	1 715	15838
15 2 61 054	Spergau	Merseburg-Querfurt	1 227	06237
07 1 40 147	Spesenroth	Rhein-Hunsrück-Kreis	179	56288
07 1 31 208	Spessart	Ahrweiler	758	56746
07 3 18 000	Speyer, Stadt	Kreisfreie Stadt	49 780	67346
15 2 65 050	Spickendorf	Saalkreis	639	06188
09 2 72 149	Spiegelau	Freyung-Grafenau	4 204	94518
08 1 19 069	Spiegelberg	Rems-Murr-Kreis	2 165	71579

1) * Bedeutet, daß die Gemeinde mehrere Postleitzahlen hat;
die hier genannte Zahl ist diejenige des Verwaltungssitzes der Gemeinde.

4 Gemeinden in alphabetischer Ordnung mit Schlüsselnummer,
Bevölkerung und Postleitzahl am 31.12.1998

S

Schlüssel- nummer	Gemeinde	Kreis/Landkreis	Bevöl- kerung	Post- leit- zahl 1)
03 4 62 014	Spiekeroog	Wittmund	746	26474
15 2 56 077	Spielberg	Burgenlandkreis	374	06628
10 0 43 117	Spiesen-Elversberg	Neunkirchen	14 925	66583
07 3 31 061	Spiesheim	Alzey-Worms	1 018	55288
07 3 40 049	Spirkelbach	Südwestpfalz	629	76848
13 0 57 081	Splietsdorf	Nordvorpommern	672	18513
15 1 54 039	Spören	Bitterfeld	704	06780
13 0 57 082	Spoldershagen	Nordvorpommern	255	18314
07 1 33 101	Sponheim	Bad Kreuznach	830	55595
13 0 55 065	Sponholz	Mecklenburg-Strelitz	410	17039
15 2 56 078	Spora	Burgenlandkreis	1 095	06724
13 0 60 072	Spornitz	Parchim	1 580	19372
08 1 36 066	Spraitbach	Ostalbkreis	3 580	73565
01 0 54 124	Sprakebüll	Nordfriesland	215	25917
03 1 51 028	Sprakensehl	Gifhorn	1 363	29365
12 0 67 464	Spreeau	Oder-Spree	481	15528
12 0 67 468	Spreehagen	Oder-Spree	1 681	15528
14 2 92 535	Spreetal	Kamenz	2 329	02979
12 0 71 372	Spremberg, Stadt	Spree-Neiße	26 646	03130
07 3 39 056	Sprendlingen	Mainz-Bingen	3 490	55576
03 2 53 016	Springe, Stadt	Hannover	29 891	31832
16 0 66 067	Springstille	Schmalkalden-Meiningen	680	98587
05 9 54 028	Sprockhövel, Stadt	Ennepe-Ruhr-Kreis	26 075	45549
16 0 68 052	Sprötau	Sömmerda	948	99610
12 0 69 600	Sputendorf	Potsdam-Mittelmark	547	14532
08 4 15 093	St. Johann	Reutlingen	5 168	72813
16 0 69 047	St. Bernhard	Hildburghausen	298	98660
14 1 73 250	St. Egidien	Chemnitzer Land	3 874	09356
16 0 74 093	St. Gangloff	Saale-Holzland-Kreis	1 377	07629
16 0 69 048	St. Kilian	Hildburghausen	3 350	98553
12 0 61 472	Staakow	Dahme-Spreewald	204	15910
15 3 63 111	Staats	Stendal	294	39599
15 1 51 057	Stackelitz	Anhalt-Zerbst	215	06862
03 3 59 038	Stade, Stadt	Stade	44 952	21682 *
07 3 39 057	Stadecken-Elsheim	Mainz-Bingen	4 310	55271

1) * Bedeutet, daß die Gemeinde mehrere Postleitzahlen hat;
die hier genannte Zahl ist diejenige des Verwaltungssitzes der Gemeinde.

4 Gemeinden in alphabetischer Ordnung mit Schlüsselnummer,
Bevölkerung und Postleitzahl am 31.12.1998

S

Schlüssel- nummer	Gemeinde	Kreis/Landkreis	Bevöl- kerung	Post- leitzahl 1)
09 4 71 189	Stadelhofen	Bamberg	1 266	96187
03 3 60 021	Stadensen	Uelzen	1 414	29596
03 4 61 009	Stadland	Wesermarsch	7 973	26935 *
09 3 76 167	Stadlern	Schwandorf	679	92549
14 2 87 380	Stadt Wehlen, Stadt	Sächsische Schweiz	1 800	01829
06 5 34 018	Stadtallendorf, Stadt	Marburg-Biedenkopf	21 587	35260
09 7 72 202	Stadtbergen, Markt	Augsburg	14 268	86391
03 2 57 035	Stadthagen, Stadt	Schaumburg	23 840	31655
16 0 70 048	Stadtilm, Stadt	Ilm-Kreis	5 345	99326
07 2 33 240	Stadtkyll	Daun	1 537	54589
09 6 78 181	Stadtlauringen, Markt	Schweinfurt	4 371	97488
16 0 63 072	Stadtlengsfeld, Stadt	Wartburgkreis	2 924	36457
05 5 54 056	Stadtlöhn, Stadt	Borken	19 782	48703
03 2 55 034	Stadtoldendorf, Stadt	Holzminde	6 435	37627
09 6 76 158	Stadtprozelten, Stadt	Miltenberg	1 758	97909
16 0 74 094	Stadtroda, Stadt	Saale-Holzland-Kreis	6 594	07646
09 4 77 156	Stadtsteinach, Stadt	Kulmbach	3 631	95346
01 0 54 125	Stadum	Nordfriesland	1 050	25917
13 0 51 073	Stäbelow	Bad Doberan	1 078	18198
12 0 65 304	Staffelde	Oberhavel	376	16766
09 4 78 165	Staffelstein, Stadt	Lichtenfels	10 623	96231
03 2 51 035	Staffhorst	Diepholz	592	27254
01 0 58 155	Stafstedt	Rendsburg-Eckernförde	367	24816
07 3 33 073	Stahlberg	Donnersbergkreis	190	67808
07 1 43 072	Stahlhofen	Westerwaldkreis	641	56412
07 1 43 293	Stahlhofen am Wiesensee	Westerwaldkreis	400	56459
12 0 69 604	Stahnsdorf	Potsdam-Mittelmark	8 339	14532
08 4 25 138	Staig	Alb-Donau-Kreis	3 051	89195
16 0 76 072	Staitz	Greiz	308	07950
01 0 57 078	Stakendorf	Plön	454	24217
09 2 78 189	Stallwang	Straubing-Bogen	1 348	94375
09 4 75 175	Stambach, Markt	Hof	2 662	95236
09 1 76 161	Stammham	Eichstätt	3 089	85134
09 1 71 130	Stammham	Altötting	1 070	84533
09 3 72 161	Stamsried, Markt	Cham	2 302	93491

1) * Bedeutet, daß die Gemeinde mehrere Postleitzahlen hat;
die hier genannte Zahl ist diejenige des Verwaltungssitzes der Gemeinde.

4 Gemeinden in alphabetischer Ordnung mit Schlüsselnummer,
Bevölkerung und Postleitzahl am 31.12.1998

S

Schlüssel- nummer	Gemeinde	Kreis/Landkreis	Bevöl- kerung	Post- leit- zahl 1)
16 0 75 106	Stanau	Saale-Orla-Kreis	151	07806
07 3 33 074	Standenbühl	Donnersbergkreis	220	67816
14 1 93 420	Stangendorf	Zwickauer Land	699	08138
15 2 60 057	Stangerode	Mansfelder Land	409	06543
01 0 59 163	Stangheck	Schleswig-Flensburg	270	24395
15 3 69 024	Stapelburg	Wernigerode	1 391	38871
01 0 62 071	Stapelfeld	Stormarn	1 473	22145
15 3 70 107	Stappenbeck	Altmarkkreis Salzwedel	396	29416
16 0 77 044	Starkenberg	Altenburger Land	1 345	04617
07 2 31 120	Starkenburg	Bernkastel-Wittlich	241	56843
09 1 88 139	Starnberg, Stadt	Starnberg	21 329	82319
15 2 68 027	Starsiedel	Weißenfels	716	06686
08 4 16 050	Starzach	Tübingen	3 861	72181
15 3 52 035	Staßfurt, Stadt	Aschersleben-Staßfurt	21 543	39418
14 2 85 320	Stauchitz	Riesa-Großenhain	1 821	01594
09 1 89 146	Staudach-Egerndach	Traunstein	1 071	83224
07 1 33 102	Staudernheim	Bad Kreuznach	1 628	55568
07 1 43 073	Staudt	Westerwaldkreis	1 042	56424
08 3 15 108	Staufen im Breisgau, Stadt	Breisgau-Hochschwarzwald	7 316	79219
03 1 52 026	Staufenberg	Göttingen	8 739	34355
06 5 31 017	Staufenberg, Stadt	Gießen	7 753	35460
12 0 62 472	Staupitz	Elbe-Elster	580	03238
13 0 55 066	Staven	Mecklenburg-Strelitz	570	17039
13 0 52 074	Stavenhagen, Reuterstadt, Stadt	Demmin	7 522	17153
03 4 54 050	Stavern	Emsland	1 095	49777
07 1 38 069	Stebach	Neuwied	304	56276
12 0 62 476	Stechau	Elbe-Elster	361	04936
12 0 65 310	Stechlin	Oberhavel	1 370	16775
12 0 63 292	Stechow	Havelland	495	14715
12 0 63 296	Steckelsdorf	Havelland	705	14715
15 3 64 021	Stecklenberg	Quedlinburg	652	06507
01 0 54 126	Stedesand	Nordfriesland	827	25920
03 4 62 015	Stedesdorf	Wittmund	1 572	26427
15 2 60 058	Stedten	Mansfelder Land	1 171	06317
01 0 58 156	Steenfeld	Rendsburg-Eckernförde	399	25557

1) * Bedeutet, daß die Gemeinde mehrere Postleitzahlen hat;
die hier genannte Zahl ist diejenige des Verwaltungssitzes der Gemeinde.

4 Gemeinden in alphabetischer Ordnung mit Schlüsselnummer,
Bevölkerung und Postleitzahl am 31.12.1998

S

Schlüssel- nummer	Gemeinde	Kreis/Landkreis	Bevöl- kerung	Post- leit- zahl 1)
13 0 54 098	Steesow	Ludwigslust	250	19300
07 2 33 241	Steffeln	Daun	602	54597
06 5 34 019	Steffenberg	Marburg-Biedenkopf	4 509	35239
12 0 70 380	Steffenshagen	Prignitz	265	16928
13 0 51 074	Steffenshagen	Bad Doberan	497	18209
09 4 71 191	Stegaurach	Bamberg	6 289	96135
12 0 73 540	Stegelitz	Uckermark	428	17268
15 3 58 059	Stegelitz	Jerichower Land	453	39291
08 3 15 109	Stegen	Breisgau-Hochschwarzwald	4 330	79252
16 0 62 051	Steigerthal	Nordhausen	386	99762
15 2 61 055	Steigra	Merseburg-Querfurt	966	06268
03 2 56 029	Steimbke	Nienburg (Weser)	2 434	31634
07 1 38 070	Steimel	Neuwied	1 101	57614
15 3 70 108	Steinke	Altmarkkreis Salzwedel	379	38486
01 0 57 079	Stein	Plön	796	24235
14 1 82 400	Stein i. Chemnitztal	Mittweida	551	09322
07 3 31 062	Stein-Bockenheim	Alzey-Worms	644	55599
07 1 43 295	Stein-Neukirch	Westerwaldkreis	480	56479
07 1 43 296	Stein-Wingert	Westerwaldkreis	212	57629
09 5 73 127	Stein, Stadt	Fürth	13 920	90547
14 2 92 540	Steina	Kamenz	1 883	01920
08 3 17 129	Steinach	Ortenaukreis	3 851	77790
09 2 78 190	Steinach	Straubing-Bogen	2 669	94377
16 0 72 019	Steinach, Stadt	Sonneberg	5 145	96523
07 3 40 050	Steinalben	Südwestpfalz	450	66851
03 3 52 051	Steinau	Cuxhaven	979	21775
06 4 35 028	Steinau an der Straße, Stadt ...	Main-Kinzig-Kreis	11 195	36396
07 1 40 148	Steinbach	Rhein-Hunsrück-Kreis	104	56291
16 0 63 073	Steinbach	Wartburgkreis	1 463	36448
16 0 61 089	Steinbach	Eichsfeld	591	37308
14 3 83 270	Steinbach	Muldentalkreis	959	04567
14 1 71 300	Steinbach	Annaberg	956	09477
06 4 34 010	Steinbach (Taunus), Stadt	Hochtaunuskreis	10 096	61449
09 4 76 175	Steinbach a. Wald	Kronach	3 700	96361
07 3 33 075	Steinbach am Donnersberg	Donnersbergkreis	738	67808

1) * Bedeutet, daß die Gemeinde mehrere Postleitzahlen hat;
die hier genannte Zahl ist diejenige des Verwaltungssitzes der Gemeinde.

Schlüssel- nummer	Gemeinde	Kreis/Landkreis	Bevöl- kerung	Post- leit- zahl 1)
07 3 36 096	Steinbach am Glan	Kusel	1 018	66909
16 0 66 069	Steinbach-Hallenberg, Kurort, St	Schmalkalden-Meiningen	6 167	98587
12 0 64 460	Steinbeck	Märkisch-Oderland	213	16259
12 0 69 608	Steinberg	Potsdam-Mittelmark	138	14793
09 3 76 168	Steinberg	Schwandorf	1 645	92449
14 1 78 620	Steinberg	Vogtlandkreis	3 331	08228
01 0 59 164	Steinberg	Schleswig-Flensburg	1 010	24972
01 0 59 165	Steinbergkirche	Schleswig-Flensburg	1 410	24972
07 2 32 313	Steinborn	Bitburg-Prüm	252	54655
01 0 62 091	Steinburg	Stormarn	2 327	22964
15 2 56 079	Steinburg	Burgenlandkreis	223	06647
09 7 71 168	Steindorf	Aichach-Friedberg	853	82297
07 1 43 294	Steinebach an der Wied	Westerwaldkreis	782	57629
07 1 32 107	Steinebach/ Sieg	Altenkirchen (Westerwald)	1 291	57520
07 2 33 067	Steineberg	Daun	384	54552
07 1 43 074	Steinefrenz	Westerwaldkreis	741	56414
07 1 43 075	Steinen	Westerwaldkreis	210	56244
08 3 36 084	Steinen	Lörrach	9 941	79585
08 1 15 046	Steinenbronn	Böblingen	5 944	71144
07 1 32 108	Steineroth	Altenkirchen (Westerwald)	650	57518
01 0 59 080	Steinfeld	Schleswig-Flensburg	683	24888
07 3 37 076	Steinfeld	Südliche Weinstraße	1 874	76889
09 6 77 186	Steinfeld	Main-Spessart	2 247	97854
13 0 51 075	Steinfeld	Bad Doberan	410	18184
15 3 63 113	Steinfeld (Altmark)	Stendal	329	39599
03 4 60 008	Steinfeld (Oldenburg)	Vechta	8 820	49439
12 0 65 308	Steinförde	Oberhavel	143	16798
05 5 66 084	Steinfurt, Stadt	Steinfurt	33 659	48565
09 1 90 154	Steingaden	Weilheim-Schongau	2 690	86989
13 0 57 083	Steinhagen	Nordvorpommern	2 761	18442
13 0 53 083	Steinhagen	Güstrow	877	18246
05 7 54 040	Steinhagen	Gütersloh	19 344	33803
08 4 26 113	Steinhausen an der Rottum	Biberach	1 807	88416
16 0 72 021	Steinheid	Sonneberg	1 413	98749
08 1 35 032	Steinheim am Albuch	Heidenheim	8 986	89555

1) * Bedeutet, daß die Gemeinde mehrere Postleitzahlen hat;
die hier genannte Zahl ist diejenige des Verwaltungssitzes der Gemeinde.

4 Gemeinden in alphabetischer Ordnung mit Schlüsselnummer,
Bevölkerung und Postleitzahl am 31.12.1998

S

Schlüssel- nummer	Gemeinde	Kreis/Landkreis	Bevöl- kerung	Post- leitzahl 1)
08 1 18 070	Steinheim an der Murr, Stadt ...	Ludwigsburg	10 961	71711
05 7 62 032	Steinheim, Stadt	Höxter	13 570	32839
16 0 61 091	Steinheuterode	Eichsfeld	288	37318
12 0 73 544	Steinhöfel	Uckermark	248	16278
12 0 67 472	Steinhöfel	Oder-Spree	550	15518
09 1 75 137	Steinhöring	Ebersberg	3 480	85643
01 0 53 122	Steinhorst	Herzogtum Lauenburg	546	23847
03 1 51 029	Steinhorst	Gifhorn	1 506	29367
14 2 72 350	Steinigtwolmsdorf	Bautzen	2 836	01904
07 2 33 068	Steinlingen	Daun	202	54552
15 3 70 109	Steinitz	Altmarkkreis Salzwedel	462	29416
09 1 77 138	Steinkirchen	Erding	1 181	84439
03 3 59 039	Steinkirchen	Stade	1 732	21720
08 2 16 052	Steinmauern	Rastatt	2 627	76479
13 0 59 092	Steinmocker	Ostvorpommern	134	17391
16 0 61 092	Steinrode	Eichsfeld	602	37345
07 1 41 130	Steinsberg	Rhein-Lahn-Kreis	257	56379
16 0 76 073	Steinsdorf	Greiz	894	07570
12 0 67 476	Steinsdorf	Oder-Spree	378	15898
09 5 71 205	Steinsfeld	Ansbach	1 269	91628
16 0 65 068	Steinthaleben	Kyffhäuserkreis	555	06567
07 3 34 030	Steinweiler	Germersheim	1 684	76872
07 3 35 044	Steinwenden	Kaiserslautern	2 553	66879
09 4 76 177	Steinwiesen, Markt	Kronach	4 026	96349
08 3 35 077	Steißlingen	Konstanz	4 148	78256
03 3 53 032	Stelle	Harburg	10 574	21435
01 0 51 107	Stelle-Wittenwurth	Dithmarschen	492	25795
07 3 35 045	Stelzenberg	Kaiserslautern	1 293	67705
03 3 57 046	Stemmen	Rotenburg (Wümme)	876	27389
16 0 62 052	Stempeda	Nordhausen	320	99762
03 2 51 036	Stemshorn	Diepholz	701	49448
05 7 70 044	Stemwede	Minden-Lübbecke	14 196	32351
15 3 63 114	Stendal, Stadt	Stendal	41 523	39576
12 0 73 548	Stendell	Uckermark	369	16306
12 0 70 384	Stepenitz	Prignitz	370	16945

1) * Bedeutet, daß die Gemeinde mehrere Postleitzahlen hat;
die hier genannte Zahl ist diejenige des Verwaltungssitzes der Gemeinde.

Schlüssel- nummer	Gemeinde	Kreis/Landkreis	Bevöl- kerung	Post- leit- zahl 1)
16 0 66 071	Stepfershausen	Schmalkalden-Meiningen	698	98617
09 1 87 177	Stephanskirchen	Rosenheim	9 461	83071
09 2 71 151	Stephansposching	Deggendorf	2 917	94569
01 0 53 123	Sterley	Herzogtum Lauenburg	886	23883
13 0 60 073	Sternberg, Stadt	Parchim	4 840	19406
08 2 36 061	Sternenfels	Enzkreis	2 721	75447
01 0 59 167	Sterup	Schleswig-Flensburg	1 466	24996
07 3 33 076	Stetten	Donnersbergkreis	578	67294
08 4 35 054	Stetten	Bodenseekreis	976	88719
09 7 78 199	Stetten	Unterallgäu	1 330	87778
08 4 37 107	Stetten am kalten Markt	Sigmaringen	5 657	72510
09 6 74 201	Stettfeld	Haßberge	1 285	96188
15 2 65 051	Steuden	Saalkreis	1 022	06179
15 1 51 058	Steutz	Anhalt-Zerbst	1 016	39264
03 2 56 030	Steyerberg, Flecken	Nienburg (Weser)	5 396	31595
09 7 76 127	Stiefenhofen	Lindau (Bodensee)	1 639	88167
15 3 69 025	Stiege	Wernigerode	1 255	38899
08 1 27 104	Stimpfach ...*.....	Schwäbisch Hall	3 092	74597
03 3 52 052	Stinstedt	Cuxhaven	573	21772
01 0 60 079	Stipsdorf	Segeberg	221	23795
07 1 34 087	Stipshausen	Birkenfeld	922	55758
08 3 35 079	Stockach, Stadt	Konstanz	16 407	78333
01 0 55 040	Stockelsdorf	Ostholstein	16 271	23617
07 2 32 124	Stockem	Bitburg-Prüm	83	54646
07 1 43 297	Stockhausen-Illfurth	Westerwaldkreis	501	56472
09 4 76 178	Stockheim	Kronach	5 256	96342
09 6 73 170	Stockheim	Rhön-Grabfeld	1 145	97640
01 0 60 080	Stocksee	Segeberg	440	24326
09 6 71 155	Stockstadt a. Main	Aschaffenburg	7 452	63811
06 4 33 013	Stockstadt am Rhein	Groß-Gerau	5 611	64589
07 1 43 298	Stockum-Püschchen	Westerwaldkreis	747	56459
16 0 61 093	Stöckey	Eichsfeld	472	37345
03 2 56 031	Stöckse	Nienburg (Weser)	1 397	31638
08 1 36 068	Stödtlen	Ostalbkreis	1 992	73495
12 0 63 300	Stölln	Havelland	328	14728

1) * Bedeutet, daß die Gemeinde mehrere Postleitzahlen hat;
die hier genannte Zahl ist diejenige des Verwaltungssitzes der Gemeinde.

4 Gemeinden in alphabetischer Ordnung mit Schlüsselnummer,
Bevölkerung und Postleitzahl am 31.12.1998

S

Schlüssel- nummer	Gemeinde	Kreis/Landkreis	Bevöl- kerung	Post- leitz- zahl 1)
01 0 61 102	Stördorf	Steinburg	128	25554
01 0 61 103	Störkathen	Steinburg	101	25548
09 3 74 158	Störnstein	Neustadt a.d. Waldnaab	1 392	92721
15 2 56 080	Stößen, Stadt	Burgenlandkreis	1 089	06667
09 7 77 171	Stötten a. Auerberg	Ostallgäu	1 865	87675
09 7 77 172	Stöttwang	Ostallgäu	1 733	87677
03 3 60 022	Stoetze	Uelzen	678	29597
15 2 66 044	Stolberg (Harz), Stadt	Sangerhausen	1 557	06547
05 3 54 032	Stolberg (Rhld.), Stadt	Aachen	58 610	52222 *
01 0 59 081	Stolk	Schleswig-Flensburg	869	24890
14 1 88 230	Stollberg/Erzgeb., Stadt	Stollberg	13 065	09366
13 0 60 074	Stolpe	Parchim	390	19372
12 0 65 312	Stolpe	Oberhavel	316	16540
13 0 59 093	Stolpe	Ostvorpommern	443	17391
01 0 57 080	Stolpe	Plön	1 225	24601
13 0 59 094	Stolpe auf Usedom	Ostvorpommern	396	17406
12 0 73 556	Stolpe/Oder	Uckermark	444	16278
14 2 87 390	Stolpen, Stadt	Sächsische Schweiz*	6 217	01833
01 0 59 168	Stoltebüll	Schleswig-Flensburg	836	24409
01 0 57 081	Stoltenberg	Plön	322	24256
13 0 57 084	Stoltenhagen	Nordvorpommern	576	18510
03 2 56 032	Stolzenau	Nienburg (Weser)	7 700	31592
12 0 60 248	Stolzenhagen	Barnim	226	16248
12 0 60 244	Stolzenhagen	Barnim	1 138	16348
12 0 62 484	Stolzenhain a.d. Röder	Elbe-Elster	578	04932
12 0 68 412	Storbeck	Ostprignitz-Ruppin	230	16818
15 2 68 028	Storkau	Weißenfels	631	06386
15 3 63 115	Storkau (Elbe)	Stendal	178	39590
12 0 73 560	Storkow	Uckermark	442	17268
13 0 62 055	Storkow	Uecker-Randow	207	17328
12 0 67 480	Storkow, Stadt	Oder-Spree	6 194	15859
15 1 71 072	Straach	Wittenberg	987	06896
12 0 66 308	Stradow	Oberspreewald-Lausitz	354	03226
05 1 54 052	Straelen, Stadt	Kleve	15 205	47638
15 1 51 059	Straguth	Anhalt-Zerbst	303	39264

1) * Bedeutet, daß die Gemeinde mehrere Postleitzahlen hat;
die hier genannte Zahl ist diejenige des Verwaltungssitzes der Gemeinde.

4 Gemeinden in alphabetischer Ordnung mit Schlüsselnummer,
Bevölkerung und Postleitzahl am 31.12.1998

S

Schlüssel- nummer	Gemeinde	Kreis/Landkreis	Bevöl- kerung	Post- leit- zahl 1)
09 6 73 171	Strahlungen	Rhön-Grabfeld	975	97618
14 2 86 430	Strahwalde	Löbau-Zittau	939	02747
13 0 60 075	Stralendorf	Parchim	361	19372
13 0 54 099	Stralendorf	Ludwigslust	1 376	19073
13 0 05 000	Stralsund, Hansestadt	Kreisfreie Stadt	61 711	18439 *
01 0 58 157	Strande	Rendsburg-Eckernförde	1 616	24229
13 0 62 056	Strasburg (Uckermark), Stadt ...	Uecker-Randow	7 111	17335
13 0 55 067	Strasen	Mecklenburg-Strelitz	214	17255
14 1 78 630	Straßberg	Vogtlandkreis	840	08527
15 3 64 022	Straßberg	Quedlinburg	919	06493
08 4 17 063	Straßberg	Zollernalbkreis	2 764	72479
07 1 38 071	Straßenhaus	Neuwied	1 910	56587
14 2 92 550	Straßgräbchen	Kamenz	947	01936
09 2 78 192	Straßkirchen	Straubing-Bogen	3 274	94342
09 1 84 144	Straßlach-Dingharting	München	2 589	82064
08 2 36 072	Straubenhardt	Enzkreis	10 258	75334
09 2 63 000	Straubing, Stadt	Kreisfreie Stadt	44 044	94315
16 0 69 049	Straufhain	Hildburghausen	3 140	98646
12 0 61 476	Straupitz	Dahme-Spreewald	1 217	15913
12 0 64 472	Strausberg, Stadt	Märkisch-Oderland	26 455	15344
16 0 68 053	Straußfurt	Sömmerda	1 905	99634
14 1 81 360	Streckewalde	Mittlerer Erzgebirgskreis	367	09429
15 1 51 060	Streetz	Anhalt-Zerbst	348	06862
12 0 61 480	Streganz	Dahme-Spreewald	425	15752
14 2 85 330	Strehla, Stadt	Riesa-Großenhain	4 381	01616
12 0 67 484	Streichwitz	Oder-Spree	100	15898
07 1 43 299	Streithausen	Westerwaldkreis	612	57629
14 3 89 300	Strelin	Torgau-Oschatz	528	04838
12 0 67 488	Stremmen	Oder-Spree	248	15848
15 1 53 027	Strenznaundorf	Bernburg	449	06425
15 3 58 060	Stresow	Jerichower Land	197	39291
07 2 32 315	Strickscheid	Bitburg-Prüm	47	54597
14 1 82 410	Striegistal	Mittweida	2 187	09661
13 0 53 084	Striesdorf	Güstrow	438	18299
12 0 71 380	Striesow	Spree-Neiße	420	03096

1) * Bedeutet, daß die Gemeinde mehrere Postleitzahlen hat;
die hier genannte Zahl ist diejenige des Verwaltungssitzes der Gemeinde.

4 Gemeinden in alphabetischer Ordnung mit Schlüsselnummer,
Bevölkerung und Postleitzahl am 31.12.1998

S

Schlüssel- nummer	Gemeinde	Kreis/Landkreis	Bevöl- kerung	Post- leit- zahl 1)
14 2 85 340	Strießen	Riesa-Großenhain	449	01561
12 0 63 304	Strodehne	Havelland	245	14728
15 3 57 035	Ströbeck, Schachdorf	Halberstadt	1 174	38822
13 0 54 100	Strohkirchen	Ludwigslust	316	19230
07 2 33 070	Strohn	Daun	517	54558
07 1 33 103	Stromberg, Stadt	Bad Kreuznach	2 861	55442
07 2 33 071	Strotzbüsch	Daun	443	54552
01 0 54 128	Struckum	Nordfriesland	944	25821
01 0 51 108	Strübbel	Dithmarschen	82	25792
07 1 41 131	Strüth	Rhein-Lahn-Kreis	341	56357
01 0 60 081	Strukdorf	Segeberg	280	23815
09 4 71 195	Strullendorf	Bamberg	7 826	96129
14 2 87 400	Struppen	Sächsische Schweiz	2 872	01796
01 0 60 082	Struvenhütten	Segeberg	1 038	24643
01 0 59 082	Struxdorf	Schleswig-Flensburg	704	24891
01 0 53 124	Stubben	Herzogtum Lauenburg	405	23847
03 3 52 053	Stubben	Cuxhaven	1 457	27616
13 0 52 075	Stubbendorf	Demmin	552	17159
13 0 51 076	Stubbendorf	Bad Doberan	127	18195
09 2 77 147	Stubenberg	Rottal-Inn	1 344	94166
12 0 69 612	Stücken	Potsdam-Mittelmark	514	14547
12 0 68 416	Stüdenitz	Ostprignitz-Ruppin	481	16845
08 3 37 106	Stühlingen, Stadt	Waldshut	5 313	79780
13 0 56 065	Stuer	Müritz	343	17209
07 1 32 109	Stürzelbach	Altenkirchen (Westerwald)	250	57614
14 1 91 320	Stützensgrün	Aue-Schwarzenberg	2 841	08328
16 0 70 049	Stützerbach	Ilm-Kreis	1 820	98714
03 2 51 037	Stuhr	Diepholz	29 544	28816
09 3 76 169	Stulln	Schwandorf	1 503	92551
15 1 54 040	Stumsdorf	Bitterfeld	745	06780
08 2 15 109	Stutensee	Karlsruhe	21 026	76297
08 1 11 000	Stuttgart, Landeshauptstadt	Stadtkreis	581 961	70173 *
01 0 60 084	Stuvenborn	Segeberg	925	24641
13 0 60 076	Suckow	Parchim	703	19376
03 4 56 022	Suddendorf	Grafschaft Bentheim	941	48465

1) * Bedeutet, daß die Gemeinde mehrere Postleitzahlen hat;
die hier genannte Zahl ist diejenige des Verwaltungssitzes der Gemeinde.

4 Gemeinden in alphabetischer Ordnung mit Schlüsselnummer,
Bevölkerung und Postleitzahl am 31.12.1998

5

Schlüssel- nummer	Gemeinde	Kreis/Landkreis	Bevöl- kerung	Post- leit- zahl 1)
03 3 60 023	Sudenburg	Uelzen	4 662	29556
03 2 51 038	Sudwalde	Diepholz	1 098	27257
03 4 52 023	Südbrookmerland	Aurich	18 047	26624
01 0 61 104	Süderau	Steinburg	768	25361
01 0 59 083	Süderbrarup	Schleswig-Flensburg	3 673	24392
01 0 51 109	Süderdeich	Dithmarschen	511	25764
01 0 51 139	Süderdorf	Dithmarschen	378	25782
01 0 54 129	Süderende	Nordfriesland	187	25938
01 0 59 084	Süderfahrenstedt	Schleswig-Flensburg	471	24890
03 3 55 035	Südergellersen	Lüneburg	1 423	21394
01 0 59 169	Süderhackstedt	Schleswig-Flensburg	326	24992
01 0 51 110	Süderhastedt	Dithmarschen	846	25727
01 0 51 111	Süderheistedt	Dithmarschen	527	25779
01 0 54 130	Süderhöft	Nordfriesland	19	25876
01 0 54 131	Süderlügum	Nordfriesland	2 018	25923
01 0 54 132	Südermarsch	Nordfriesland	149	25813
01 0 59 085	Süderstapel	Schleswig-Flensburg	1 056	25879
05 5 54 060	Südlohn	Borken	8 518	46354
01 0 60 085	Sülfeld	Segeberg	3 139	23867
15 3 55 049	Sülldorf	Bördekreis	419	39171
07 2 32 125	Sülm	Bitburg-Prüm	395	54636
13 0 54 101	Sülstorf	Ludwigslust	1 012	19077
16 0 66 073	Sülzfeld	Schmalkalden-Meiningen	878	98617
09 3 75 201	Sünching	Regensburg	1 868	93104
15 3 62 084	Süplingen	Ohrekreis	1 052	39343
03 1 54 021	Süpplingen	Helmstedt	1 993	38373
03 1 54 022	Süpplingenburg	Helmstedt	726	38376
01 0 55 041	Süsel	Ostholstein	4 801	23701
08 1 17 049	Süßen, Stadt	Göppingen	10 098	73079
03 2 51 039	Süstedt	Diepholz	1 566	27305
09 5 75 165	Sugenheim, Markt	Neustadt a.d.Aisch-Bad Windsheim	2 467	91484
16 0 54 000	Suhl, Stadt	Kreisfreie Stadt	50 182	98527 *
03 3 60 024	Suhldorf	Uelzen	2 713	29562
13 0 60 077	Sukow	Parchim	1 484	19079
13 0 53 085	Sukow-Marienhof	Güstrow	318	17168

1) * Bedeutet, daß die Gemeinde mehrere Postleitzahlen hat;
die hier genannte Zahl ist diejenige des Verwaltungssitzes der Gemeinde.

4 Gemeinden in alphabetischer Ordnung mit Schlüsselnummer,
Bevölkerung und Postleitzahl am 31.12.1998

S

Schlüssel- nummer	Gemeinde	Kreis/Landkreis	Bevöl- kerung	Post- leit- zahl 1)
03 2 51 040	Sulingen, Stadt	Diepholz	12 525	27232
08 3 25 057	Sulz am Neckar, Stadt	Rottweil	12 417	72172
16 0 74 095	Sulza	Saale-Holzland-Kreis	287	07751
07 1 41 132	Sulzbach	Rhein-Lahn-Kreis	229	56379
07 1 34 088	Sulzbach	Birkenfeld	378	55758
06 4 36 012	Sulzbach (Taunus)	Main-Taunus-Kreis	8 129	65843
09 6 76 160	Sulzbach a. Main, Markt	Miltenberg	6 922	63834
08 1 19 075	Sulzbach an der Murr	Rems-Murr-Kreis	5 198	71560
08 1 27 079	Sulzbach-Laufen	Schwäbisch Hall	2 543	74429
09 3 71 151	Sulzbach-Rosenberg, Stadt	Amberg-Sulzbach	21 063	92237
10 0 41 518	Sulzbach/ Saar, Stadt	Stadtverband Saarbrücken	19 205	66280
07 3 35 046	Sulzbachtal	Kaiserslautern	492	67734
09 7 80 140	Sulzberg, Markt	Oberallgäu	4 362	87477
08 3 15 111	Sulzburg, Stadt	Breisgau-Hochschwarzwald	2 604	79295
09 6 73 172	Sulzdorf a.d. Lederhecke	Rhön-Grabfeld	1 301	97528
09 1 74 146	Sulzemoos	Dachau	2 253	85254
08 2 15 082	Sulzfeld	Karlsruhe	4 425	75056
09 6 73 173	Sulzfeld	Rhön-Grabfeld	1 825	97633
09 6 75 170	Sulzfeld a. Main	Kitzingen	1 244	97320
09 6 78 183	Sulzheim	Schweinfurt	1 992	97529
07 3 31 063	Sulzheim	Alzey-Worms	992	55286
09 6 72 155	Sulzthal, Markt	Bad Kissingen	959	97717
05 9 58 044	Sundern (Sauerland), Stadt	Hochsauerlandkreis	29 901	59846
16 0 64 061	Sundhausen	Unstrut-Hainich-Kreis	432	99947
09 1 89 148	Surberg	Traunstein	2 981	83364
03 4 54 051	Surwold	Emsland	4 200	26903
12 0 66 312	Suschow	Oberspreewald-Lausitz	247	03226
03 4 54 052	Sustrum	Emsland	1 182	49762
03 2 57 036	Suthfeld	Schaumburg	1 474	31555
05 3 82 064	Swisttal	Rhein-Sieg-Kreis	17 938	53913
12 0 60 250	Sydower Fließ	Barnim	931	16356
03 2 51 041	Syke, Stadt	Diepholz	23 374	28857
15 2 60 059	Sylda	Mansfelder Land	555	06333
01 0 54 133	Sylt-Ost	Nordfriesland	5 650	25980
14 1 78 640	Syrau	Vogtlandkreis	1 872	08548

1) * Bedeutet, daß die Gemeinde mehrere Postleitzahlen hat;
die hier genannte Zahl ist diejenige des Verwaltungssitzes der Gemeinde.

4 Gemeinden in alphabetischer Ordnung mit Schlüsselnummer,
Bevölkerung und Postleitzahl am 31.12.1998

S

Schlüssel- nummer	Gemeinde	Kreis/Landkreis	Bevöl- kerung	Post- leit- zahl 1)
09 7 73 170	Syrgenstein	Dillingen a.d. Donau	3 469	89428

1) * Bedeutet, daß die Gemeinde mehrere Postleitzahlen hat;
die hier genannte Zahl ist diejenige des Verwaltungssitzes der Gemeinde.

4 Gemeinden in alphabetischer Ordnung mit Schlüsselnummer,
Bevölkerung und Postleitzahl am 31.12.1998

T

Schlüssel- nummer	Gemeinde	Kreis/Landkreis	Bevöl- kerung	Post- leitz- zahl 1)
T				
01 0 59 086	Taarstedt	Schleswig-Flensburg	898	24893
16 0 67 064	Tabarz/Thür. Wald	Gotha	4 330	99891
07 2 35 131	Taben-Rodt	Trier-Saarburg	922	54441
09 1 89 149	Tacherting	Traunstein	5 437	83342
09 1 89 150	Taching a. See	Traunstein	1 911	83373
01 0 58 158	Tackesdorf	Rendsburg-Eckernförde	80	24797
08 1 36 070	Täferrot	Ostalbkreis	998	73527
09 3 74 159	Tännesberg, Markt	Neustadt a.d. Waldnaab	1 693	92723
15 2 68 029	Tagewerben	Weißenfels	750	06667
09 7 79 217	Tagmersheim	Donau-Ries	1 082	86704
08 3 27 048	Talheim	Tuttlingen	1 193	78607
08 1 25 094	Talheim	Heilbronn	4 454	74223
01 0 53 125	Talkau	Herzogtum Lauenburg	501	21493
07 2 31 122	Talling	Bernkastel-Wittlich	241	54426
16 0 67 065	Tambach-Dietharz/Thür. Wald, Sta	Gotha	4 620	99897
08 1 18 071	Tamm	Ludwigsburg	11 411	71732
15 3 70 110	Tangeln	Altmarkkreis Salzwedel	414	38489
15 3 63 116	Tangerhütte, Stadt	Stendal	6 823	39517
15 3 63 117	Tangermünde, Stadt	Stendal	10 316	39590
01 0 62 076	Tangstedt	Stormarn	5 983	22889
01 0 56 047	Tangstedt	Pinneberg	1 912	25499
06 6 31 023	Tann (Rhön), Stadt	Fulda	4 833	36142
09 2 77 148	Tann, Markt	Rottal-Inn	3 800	84367
16 0 75 132	Tanna, Stadt	Saale-Orla-Kreis	4 450	07922
15 3 69 026	Tanne	Wernigerode	761	38875
14 2 80 380	Tanneberg	Meißen	568	01683
14 1 71 310	Tannenberg	Annaberg	1 269	09468
14 1 78 650	Tannenbergsthal/Vogtl.	Vogtlandkreis	1 901	08262
08 1 36 071	Tannhausen	Ostalbkreis	1 892	73497
08 4 26 117	Tannheim	Biberach	2 245	88459
12 0 73 564	Tantow	Uckermark	659	16307
09 7 79 218	Tapfheim	Donau-Ries	4 010	86660
03 1 51 030	Tappenbeck	Gifhorn	980	38479
01 0 58 159	Tappendorf	Rendsburg-Eckernförde	317	24594

1) * Bedeutet, daß die Gemeinde mehrere Postleitzahlen hat;
die hier genannte Zahl ist diejenige des Verwaltungssitzes der Gemeinde.

4 Gemeinden in alphabetischer Ordnung mit Schlüsselnummer,
Bevölkerung und Postleitzahl am 31.12.1998

T

Schlüssel- nummer	Gemeinde	Kreis/Landkreis	Bevöl- kerung	Post- leit- zahl 1)
01 0 60 086	Tarbek	Segeberg	156	24619
12 0 68 420	Tarmow	Ostprignitz-Ruppin	302	16833
03 3 57 047	Tarmstedt	Rotenburg (Wümme)	3 366	27412
13 0 53 086	Tarnow	Güstrow	798	18249
01 0 59 171	Tarp	Schleswig-Flensburg	5 659	24963
15 3 52 036	Tarthun	Aschersleben-Staßfurt	907	39435
01 0 57 083	Tasdorf	Plön	383	24536
01 0 59 101	Tastrup	Schleswig-Flensburg	425	24943
16 0 61 094	Tastungen	Eichsfeld	286	37339
01 0 54 134	Tating	Nordfriesland	969	25881
14 2 80 390	Taubenheim	Meißen	1 424	01665
08 1 28 115	Tauberbischofsheim, Stadt	Main-Tauber-Kreis	13 081	97941
09 6 79 192	Tauberrettersheim	Würzburg	796	97285
15 2 68 030	Taucha	Weißenfels	667	06679
14 3 79 710	Taucha, Stadt	Leipziger Land	14 578	04425
12 0 67 492	Tauche	Oder-Spree	442	15848
12 0 71 384	Tauer	Spree-Neiße	816	03185
09 1 84 145	Taufkirchen	München	16 727	82024
09 1 83 145	Taufkirchen	Mühlendorf a. Inn	1 325	84574
09 1 77 139	Taufkirchen (Vils)	Erding	8 301	84416
15 2 56 081	Taugwitz	Burgenlandkreis	592	06628
06 4 39 015	Taunusstein, Stadt	Rheingau-Taunus-Kreis	28 192	65232
14 3 89 310	Taura	Torgau-Oschatz	491	04889
14 1 82 420	Taura b. Burgstädt	Mittweida	2 829	09249
14 2 85 350	Tauscha	Riesa-Großenhain	1 633	01561
14 1 82 430	Tauscha	Mittweida	605	09322
16 0 74 096	Tautenburg	Saale-Holzland-Kreis	321	07778
16 0 74 097	Tautendorf	Saale-Holzland-Kreis	196	07646
16 0 74 098	Tautenhain	Saale-Holzland-Kreis	1 584	07639
07 2 35 132	Tawern	Trier-Saarburg	2 266	54456
01 0 58 160	Techelsdorf	Rendsburg-Eckernförde	164	24220
13 0 60 078	Techentin	Parchim	677	19399
05 5 66 088	Tecklenburg, Stadt	Steinfurt	9 384	49545
12 0 68 424	Teetz/Ganz	Ostprignitz-Ruppin	336	16866
16 0 75 109	Tegau	Saale-Orla-Kreis	455	07907

1) * Bedeutet, daß die Gemeinde mehrere Postleitzahlen hat;
die hier genannte Zahl ist diejenige des Verwaltungssitzes der Gemeinde.

4 Gemeinden in alphabetischer Ordnung mit Schlüsselnummer,
Bevölkerung und Postleitzahl am 31.12.1998

T

Schlüssel- nummer	Gemeinde	Kreis/Landkreis	Bevöl- kerung	Post- leit- zahl 1)
08 3 36 086	Tegernau	Lörrach	379	79692
09 3 75 204	Tegernheim	Regensburg	4 242	93105
09 1 82 132	Tegernsee, Stadt	Miesbach	4 008	83684
16 0 77 046	Tegkwitz	Altenburger Land	324	04617
15 2 65 052	Teicha	Saalkreis	1 423	06193
16 0 73 089	Teichweiden	Saalfeld-Rudolstadt	223	07407
16 0 76 074	Teichwitz	Greiz	134	07570
16 0 76 075	Teichwolframsdorf	Greiz	2 963	07989
09 1 72 134	Teisendorf, Markt	Berchtesgadener Land	8 866	83317
09 1 71 131	Teising	Altötting	1 960	84576
09 2 76 143	Teisnach, Markt	Regen	2 975	94244
16 0 61 095	Teistungen	Eichsfeld	1 670	37339
13 0 54 102	Teldau	Ludwigslust	850	19273
05 5 70 044	Teigte, Stadt	Warendorf	18 774	48291
07 1 35 081	Tellig	Cochem-Zell	323	56858
01 0 51 114	Tellingstedt	Dithmarschen	2 574	25782
12 0 70 388	Telschow-Weitgendorf	Prignitz	321	16949
12 0 69 616	Teltow, Stadt	Potsdam-Mittelmark	16 593	14513
12 0 61 484	Teitz	Dahme-Spreewald	361	15806
07 2 35 133	Temmels	Trier-Saarburg	565	54441
12 0 73 568	Temmen	Uckermark	340	17268
12 0 68 425	Temnitzquell	Ostprignitz-Ruppin	865	16818
12 0 68 426	Temnitztal	Ostprignitz-Ruppin	1 599	16845
12 0 67 496	Tempelberg	Oder-Spree	242	15518
12 0 73 572	Templin, Stadt	Uckermark	14 038	17268
08 3 35 080	Tengen, Stadt	Konstanz	4 671	78250
08 3 16 043	Teningen	Emmendingen	11 583	79331
08 3 25 058	Tennenbronn	Rottweil	3 888	78144
01 0 51 138	Tensbüttel-Röst	Dithmarschen	686	25767
01 0 60 087	Tensfeld	Segeberg	617	23824
12 0 61 488	Terpt	Dahme-Spreewald	226	15926
13 0 55 068	Teschendorf	Mecklenburg-Strelitz	501	17094
07 3 33 077	Teschenmoschel	Donnersbergkreis	117	67806
03 3 53 033	Tespe	Harburg	3 857	21395
13 0 60 079	Tessenow	Parchim	714	19376

1) * Bedeutet, daß die Gemeinde mehrere Postleitzahlen hat;
die hier genannte Zahl ist diejenige des Verwaltungssitzes der Gemeinde.

4 Gemeinden in alphabetischer Ordnung mit Schlüsselnummer,
Bevölkerung und Postleitzahl am 31.12.1998

T

Schlüssel- nummer	Gemeinde	Kreis/Landkreis	Bevöl- kerung	Post- leitz- zahl 1)
13 0 54 103	Tessin b. Bolzenburg	Ludwigslust	433	19258
13 0 54 104	Tessin b. Wittenburg	Ludwigslust	212	19243
13 0 51 077	Tessin, Stadt	Bad Doberan	4 349	18195
13 0 58 097	Testorf	Nordwestmecklenburg	279	23936
13 0 58 098	Testorf-Steinfurt	Nordwestmecklenburg	452	23936
01 0 54 135	Tetenbüll	Nordfriesland	678	25882
01 0 59 087	Tetenhusen	Schleswig-Flensburg	811	24817
13 0 53 087	Teterow, Stadt	Güstrow	10 232	17166
12 0 66 316	Tettau	Oberspreewald-Lausitz	972	01945
09 4 76 179	Tettau, Markt	Kronach	2 741	96355
09 2 75 149	Tettenweis	Passau	1 734	94167
08 4 35 057	Tettngang, Stadt	Bodenseekreis	17 269	88069
09 3 76 170	Teublitz, Stadt	Schwandorf	7 435	93158
15 2 68 031	Teuchern, Stadt	Weißenfels	3 474	06682
09 2 73 175	Teugn	Kelheim	1 420	93356
09 3 76 171	Teunz	Schwandorf	1 936	92552
12 0 61 492	Teupitz, Stadt	Dahme-Spreewald	1 794	15755
09 4 76 180	Teuschnitz, Stadt	Kronach	2 429	96358
13 0 52 076	Teusin	Demmin	199	17111
16 0 67 066	Teutleben	Gotha	423	99880
15 2 65 053	Teutschenthal	Saalkreis	6 729	06179
13 0 54 105	Tewswos	Ludwigslust	529	19303
01 0 58 161	Thaden	Rendsburg-Eckernförde	267	25557
09 1 81 142	Thainig	Landsberg a. Lech	886	86943
15 3 64 023	Thale, Stadt	Quedlinburg	14 533	06502
07 3 40 051	Thaleischweiler-Fröschen	Südwestpfalz	3 646	66987
07 2 31 123	Thalfang	Bernkastel-Wittlich	1 747	54424
07 1 38 072	Thalhausen	Neuwied	658	56584
15 1 54 041	Thalheim	Bitterfeld	1 562	06766
14 1 88 240	Thalheim/Erzgeb., Stadt	Stollberg	8 319	09380
07 3 36 097	Thallichtenbergr	Kusel	622	66871
14 3 83 290	Thallwitz	Muldentalkreis	3 983	04808
09 5 76 148	Thalmässing, Markt	Roth	5 316	91177
09 3 75 205	Thalmassing	Regensburg	3 014	93107
16 0 61 096	Thalwenden	Eichsfeld	364	37318

1) * Bedeutet, daß die Gemeinde mehrere Postleitzahlen hat;
die hier genannte Zahl ist diejenige des Verwaltungssitzes der Gemeinde.

4 Gemeinden in alphabetischer Ordnung mit Schlüsselnummer,
Bevölkerung und Postleitzahl am 31.12.1998

T

Schlüssel- nummer	Gemeinde	Kreis/Landkreis	Bevöl- kerung	Post- leit- zahl 1)
15 2 56 082	Thalwinkel	Burgenlandkreis	189	06647
14 3 83 300	Thammenhain	Muldentalkreis	926	04808
13 0 58 099	Thandorf	Nordwestmecklenburg	164	19217
09 7 74 185	Thannhausen, Stadt	Günzburg	6 259	86470
09 3 76 172	Thanstein	Schwandorf	983	92554
14 2 90 440	Tharandt, Stadt	Weißeritzkreis	2 313	01737
03 3 61 011	Thedinghausen	Verden	4 306	27321
15 3 58 061	Theeßen	Jerichower Land	526	39291
09 5 77 172	Theilenhofen	Weißenburg-Gunzenhausen	1 178	91741
09 6 79 193	Theilheim	Würzburg	2 317	97288
07 3 36 098	Theisbergstegen	Kusel	741	66871
09 3 74 160	Theisseil	Neustadt a.d. Waldnaab	1 260	92637
15 2 56 083	Theißen	Burgenlandkreis	2 080	06727
13 0 51 078	Thelkow	Bad Doberan	526	18195
16 0 69 051	Themar, Stadt	Hildburghausen	3 365	98660
12 0 62 486	Themesgrund	Elbe-Elster	1 221	04916
09 6 74 180	Theres	Haßberge	2 731	97531
13 0 61 039	Thesenvitz	Rügen	322	18528
14 1 78 660	Theuma	Vogtlandkreis	1 140	08541
15 3 70 111	Thielbeer	Altmarkkreis Salzwedel	186	39619
14 2 85 360	Thiendorf	Riesa-Großenhain	2 376	01561
14 1 82 440	Thierbach	Mittweida	537	09322
16 0 75 111	Thierbach	Saale-Orla-Kreis	158	07356
09 7 72 207	Thierhaupten, Markt	Augsburg	3 514	86672
16 0 74 099	Thierschneck	Saale-Holzland-Kreis	140	07774
09 4 79 158	Thiersheim, Markt	Wunsiedel i. Fichtelgebirge	2 274	95707
09 4 79 159	Thierstein, Markt	Wunsiedel i. Fichtelgebirge	1 361	95199
15 1 51 061	Thießen	Anhalt-Zerbst	616	06862
13 0 61 040	Thiessow	Rügen	432	18586
16 0 75 112	Thimmendorf	Saale-Orla-Kreis	306	07356
07 1 40 149	Thörlingen	Rhein-Hunsrück-Kreis	134	56291
07 2 35 134	Thörnich	Trier-Saarburg	173	54340
10 0 46 118	Tholey	Sankt Wendel	13 374	66636
03 3 55 036	Thomasburg	Lüneburg	1 220	21401
07 2 35 135	Thomm	Trier-Saarburg	987	54317

1) * Bedeutet, daß die Gemeinde mehrere Postleitzahlen hat;
die hier genannte Zahl ist diejenige des Verwaltungssitzes der Gemeinde.

4 Gemeinden in alphabetischer Ordnung mit Schlüsselnummer,
Bevölkerung und Postleitzahl am 31.12.1998

T

Schlüssel- nummer	Gemeinde	Kreis/Landkreis	Bevöl- kerung	Post- leit- zahl 1)
16 0 77 047	Thonhausen	Altenburger Land	655	04626
14 3 83 320	Thümmnitzwalde	Muldentalkreis	3 716	04668
09 6 77 189	Thüngen, Markt	Main-Spessart	1 367	97289
09 6 79 194	Thüngersheim	Würzburg	2 704	97291
07 1 37 101	Thür	Mayen-Koblenz	1 493	56743
16 0 65 072	Thüringenhausen	Kyffhäuserkreis	116	99713
13 0 53 088	Thürkow	Güstrow	467	17168
03 4 54 053	Thuine	Emsland	1 954	49832
13 0 51 079	Thulendorf	Bad Doberan	448	18184
14 1 71 320	Thum, Stadt	Annaberg	3 243	09419
01 0 58 162	Thumbby	Rendsburg-Eckernförde	553	24351
09 6 72 157	Thundorf i. UFr.	Bad Kissingen	1 195	97711
15 1 54 042	Thurland	Bitterfeld	396	06779
14 1 93 460	Thurm	Zwickauer Land	3 285	08138
09 2 72 150	Thurmansbang	Freyung-Grafenau	2 369	94169
09 4 77 157	Thurnau, Markt	Kulmbach	4 589	95349
09 2 75 150	Thyrnau	Passau	4 008	94136
12 0 72 421	Thyrow	Teltow-Fläming	1 800	14974
03 1 51 031	Tiddische	Gifhorn	1 185	38473
07 1 40 150	Tiefenbach	Rhein-Hunsrück-Kreis	790	55471
09 2 75 151	Tiefenbach	Passau	6 695	94113
09 3 72 163	Tiefenbach	Cham	2 257	93464
09 2 74 182	Tiefenbach	Landshut	3 275	84184
14 1 82 450	Tiefenbach	Mittweida	3 847	09661
08 4 26 118	Tiefenbach	Biberach	462	88422
08 2 36 062	Tiefenbronn	Enzkreis	5 314	75233
16 0 63 075	Tiefenort	Wartburgkreis	4 321	36469
14 3 74 350	Tiefensee	Delitzsch	285	04849
12 0 60 256	Tiefensee	Barnim	260	16259
07 3 32 044	Tiefenthal	Bad Dürkheim	886	67311
07 1 33 104	Tiefenthal	Bad Kreuznach	95	55546
01 0 59 088	Tielen	Schleswig-Flensburg	341	24803
01 0 51 117	Tielenhemme	Dithmarschen	167	25794
12 0 63 308	Tietzow	Havelland	300	14641
15 2 66 045	Tilleda (Kyffhäuser)	Sangerhausen	1 003	06537

1) * Bedeutet, daß die Gemeinde mehrere Postleitzahlen hat;
die hier genannte Zahl ist diejenige des Verwaltungssitzes der Gemeinde.

4 Gemeinden in alphabetischer Ordnung mit Schlüsselnummer,
Bevölkerung und Postleitzahl am 31.12.1998

T

Schlüssel- nummer	Gemeinde	Kreis/Landkreis	Bevöl- kerung	Post- leit- zahl 1)
01 0 58 163	Timmaspe	Rendsburg-Eckernförde	1 019	24644
01 0 55 042	Timmendorfer Strand	Ostholstein	8 869	23669
15 3 69 027	Timmenrode	Wernigerode	1 094	06502
01 0 54 136	Tinningstedt	Nordfriesland	206	25917
14 1 78 670	Tirpersdorf	Vogtlandkreis	1 641	08606
09 3 77 154	Tirschenreuth, Stadt	Tirschenreuth	9 767	95643
16 0 74 101	Tissa	Saale-Holzland-Kreis	151	07646
03 3 57 048	Tiste	Rotenburg (Wümme)	829	27419
08 3 15 113	Titisee-Neustadt, Stadt	Breisgau-Hochschwarzwald	11 952	79822
16 0 75 113	Titschendorf	Saale-Orla-Kreis	386	07343
09 1 76 164	Titting, Markt	Eichstätt	2 681	85135
09 2 75 152	Tittling, Markt	Passau	3 803	94104
09 1 89 152	Tittmoning, Stadt	Traunstein	5 807	84529
05 3 58 056	Titz	Düren	8 283	52445
13 0 54 106	Toddin	Ludwigslust	574	19230
01 0 58 164	Todenbüttel	Rendsburg-Eckernförde	1 039	24819
01 0 62 078	Todendorf	Stormarn	1 079	22965
07 1 40 151	Todenroth	Rhein-Hunsrück-Kreis	86	55481
01 0 60 088	Todesfelde	Segeberg	979	23826
09 7 71 169	Todtenweis	Aichach-Friedberg	1 362	86447
08 3 37 108	Todtmoos	Waldshut	2 127	79682
08 3 36 087	Todtnau, Stadt	Lörrach	5 189	79674
09 1 71 132	Töging a. Inn, Stadt	Altötting	9 548	84513
16 0 75 114	Tömmelsdorf	Saale-Orla-Kreis	150	07819
05 1 66 028	Tönisvorst, Stadt	Viersen	30 039	47918
01 0 54 138	Tönning, Stadt	Nordfriesland	4 890	25832
12 0 61 496	Töpchin	Dahme-Spreewald	735	15755
09 4 75 181	Töpen	Hof	1 221	95183
12 0 69 620	Töplitz	Potsdam-Mittelmark	1 619	14476
01 0 59 090	Tolk	Schleswig-Flensburg	1 025	24894
15 2 61 056	Tollwitz	Merseburg-Querfurt	1 260	06231
16 0 67 067	Tonna	Gotha	3 001	99958
16 0 71 087	Tonndorf	Weimarer Land	618	99438
16 0 65 074	Topfstedt	Kyffhäuserkreis	693	99718
03 3 53 034	Toppenstedt	Harburg	2 083	21442

1) * Bedeutet, daß die Gemeinde mehrere Postleitzahlen hat;
die hier genannte Zahl ist diejenige des Verwaltungssitzes der Gemeinde.

4 Gemeinden in alphabetischer Ordnung mit Schlüsselnummer,
Bevölkerung und Postleitzahl am 31.12.1998

T

Schlüssel- nummer	Gemeinde	Kreis/Landkreis	Bevöl- kerung	Post- leit- zahl 1)
14 3 89 320	Torgau, Stadt	Torgau-Oschatz	19 583	04860
13 0 56 066	Torgelow am See	Müritz	456	17192
13 0 62 057	Torgelow, Holländerei	Uecker-Randow	304	17358
13 0 62 058	Torgelow, Stadt	Uecker-Randow	11 820	17358
15 1 71 073	Tornau	Wittenberg	617	06774
15 1 54 043	Tornau vor der Heide	Bitterfeld	502	06779
01 0 56 048	Tornesch	Pinneberg	12 419	25436
15 3 67 025	Tornitz	Schönebeck	661	39249
12 0 65 324	Tornow	Oberhavel	223	16775
03 3 53 035	Tostedt	Harburg	12 834	21255
03 3 55 037	Tosterglope	Lüneburg	617	21371
16 0 64 062	Tottleben	Unstrut-Hainich-Kreis	171	99947
07 2 31 124	Traben-Trarbach, Stadt	Bernkastel-Wittlich	5 977	56841
09 3 74 148	Trabititz	Neustadt a.d. Waldnaab	1 479	92724
09 2 73 177	Train	Kelheim	1 549	93358
07 1 33 105	Traisen	Bad Kreuznach	590	55595
09 3 72 164	Traitsching	Cham	4 097	93455
13 0 60 080	Tramm	Parchim	1 087	19089
01 0 53 126	Tramm	Herzogtum Lauenburg	296	21516
13 0 52 077	Trantow	Demmin	523	17121
01 0 60 089	Trappenkamp	Segeberg	5 421	24610
09 6 73 174	Trappstadt, Markt	Rhön-Grabfeld	1 049	97633
07 2 35 136	Trassem	Trier-Saarburg	1 080	54441
13 0 59 095	Trassenheide	Ostvorpommern	918	17449
09 1 89 154	Traunreut, Stadt	Traunstein	21 466	83301
09 1 89 155	Traunstein, Stadt	Traunstein	17 735	83278
09 3 76 173	Trausnitz	Schwandorf	1 065	92555
15 3 69 028	Trautenstein	Wernigerode	612	38899
09 5 75 166	Trautskirchen	Neustadt a.d.Aisch-Bad Windsheim	1 320	90619
01 0 62 092	Travenbrück	Stormarn	1 595	23843
01 0 60 090	Travenhorst	Segeberg	183	23827
01 0 60 091	Traventhal	Segeberg	486	23795
12 0 67 500	Trebatsch, Leichhardt-Gemeinde	Oder-Spree	618	15848
15 1 59 041	Trebbichau an der Fuhne	Köthen	389	06386
12 0 72 426	Trebbin, Stadt	Teltow-Fläming	6 397	14959

1) * Bedeutet, daß die Gemeinde mehrere Postleitzahlen hat;
die hier genannte Zahl ist diejenige des Verwaltungssitzes der Gemeinde.

4 Gemeinden in alphabetischer Ordnung mit Schlüsselnummer,
Bevölkerung und Postleitzahl am 31.12.1998

T

Schlüssel- nummer	Gemeinde	Kreis/Landkreis	Bevöl- kerung	Post- leit- zahl 1)
12 0 62 488	Trebbus	Elbe-Elster	515	03253
03 3 54 023	Trebel	Lüchow-Dannenberg	1 054	29494
16 0 77 048	Treben	Altenburger Land	1 079	04617
12 0 71 388	Trebendorf	Spree-Neiße	451	03149
14 2 84 400	Trebendorf	Niederschles. Oberlausitzkreis ..	850	02959
12 0 73 576	Trebenow	Uckermark	680	17337
09 4 77 158	Trebgast	Kulmbach	1 711	95367
15 1 71 074	Trebitz	Wittenberg	1 456	06909
15 2 68 032	Trebnitz	Weißenfels	975	06217
12 0 64 476	Trebnitz	Märkisch-Oderland	522	15320
16 0 65 075	Trebra	Kyffhäuserkreis	361	99718
14 3 83 330	Trebsen/Mulde, Stadt	Muldentalkreis	3 633	04687
06 4 33 014	Trebur	Groß-Gerau	12 393	65468
07 3 39 058	Trechtingshausen	Mainz-Bingen	1 091	55413
12 0 69 624	Trechwitz	Potsdam-Mittelmark	365	14778
09 3 72 165	Treffelstein	Cham	1 048	93492
16 0 63 076	Treffurt, Stadt	Wartburgkreis	6 499	99830
01 0 59 092	Treia	Schleswig-Flensburg	1 453	24896
07 1 35 082	Treis-Karden	Cochem-Zell	2 390	56253
12 0 63 312	Tremmen	Havelland	749	14641
01 0 62 081	Tremsbüttel	Stormarn	1 641	22967
12 0 69 628	Tremsdorf	Potsdam-Mittelmark	213	14552
06 6 33 025	Trendelburg, Stadt	Kassel	5 790	34388
01 0 51 118	Trennewurth	Dithmarschen	296	25693
13 0 61 041	Trent	Rügen	961	18569
12 0 64 480	Treplin	Märkisch-Oderland	462	15236
12 0 67 504	Treppeln	Oder-Spree	313	15898
15 3 69 029	Treseburg	Wernigerode	107	38889
09 5 77 173	Treuchlingen, Stadt	Weißenburg-Gunzenhausen	13 415	91757
14 1 78 680	Treuen, Stadt	Vogtlandkreis	7 897	08233
12 0 69 632	Treuenbrietzen, Stadt	Potsdam-Mittelmark	6 157	14929
08 3 26 060	Triberg im Schwarzwald, Stadt ..	Schwarzwald-Baar-Kreis	5 579	78098
13 0 57 085	Tribsees, Stadt	Nordvorpommern	2 977	18465
14 1 78 690	Trieb/Vogtl.	Vogtlandkreis	842	08239
14 1 78 700	Triebel/Vogtl.	Vogtlandkreis	1 664	08606

1) * Bedeutet, daß die Gemeinde mehrere Postleitzahlen hat;
die hier genannte Zahl ist diejenige des Verwaltungssitzes der Gemeinde.

4 Gemeinden in alphabetischer Ordnung mit Schlüsselnummer,
Bevölkerung und Postleitzahl am 31.12.1998

T

Schlüssel- nummer	Gemeinde	Kreis/Landkreis	Bevöl- kerung	Post- leit- zahl 1)
16 0 76 077	Triebes, Stadt	Greiz	4 083	07950
14 2 80 400	Triebischtal	Meißen	2 792	01665
09 6 77 154	Triefenstein, Markt	Main-Spessart	4 152	97855
07 2 11 000	Trier, Stadt	Kreisfreie Stadt	99 650	54290 *
07 1 31 079	Trierscheid	Ahrweiler	57	53520
07 2 35 137	Trierweiler	Trier-Saarburg	3 464	54311
09 2 77 149	Triftern, Markt	Rottal-Inn	5 384	84371
12 0 70 392	Triglitz	Prignitz	261	16949
07 1 37 102	Trimbs	Mayen-Koblenz	571	56753
07 2 32 126	Trimport	Bitburg-Prüm	339	54636
15 1 59 042	Trinum	Köthen	420	06369
13 0 57 086	Trinwillershagen	Nordvorpommern	1 527	18320
07 3 35 047	Trippstadt	Kaiserslautern	2 962	67705
16 0 75 116	Triptis, Stadt	Saale-Orla-Kreis	4 441	07819
01 0 62 082	Trittau	Stormarn	7 415	22946
07 2 31 207	Tritthenheim	Bernkastel-Wittlich	1 114	54349
08 4 15 073	Trochtelfingen, Stadt	Reutlingen	6 506	72818
16 0 74 102	Trockenborn-Wolfersdorf	Saale-Holzland-Kreis	666	07646
12 0 62 492	Tröbitz	Elbe-Elster	974	03253
16 0 74 103	Tröbnitz	Saale-Holzland-Kreis	548	07646
16 0 67 068	Tröchtelborn	Gotha	342	99869
15 2 56 084	Tröglitz	Burgenlandkreis	2 799	06729
01 0 57 082	Tröndel	Plön	391	24321
09 4 79 161	Tröstau	Wunsiedel i. Fichtelgebirge	2 697	95709
09 4 75 182	Trogen	Hof	1 586	95183
05 3 82 068	Troisdorf, Stadt	Rhein-Sieg-Kreis	71 768	53844 *
16 0 71 088	Troistedt	Weimarer Land	218	99438
13 0 55 069	Trollenhagen	Mecklenburg-Strelitz	1 033	17039
15 2 56 085	Tromsdorf	Burgenlandkreis	479	06648
14 3 89 330	Trossin	Torgau-Oschatz	1 728	04880
08 3 27 049	Trossingen, Stadt	Tuttlingen	14 583	78647
09 1 89 157	Trostberg, Stadt	Traunstein	11 577	83308
16 0 67 069	Trügleben	Gotha	329	99880
07 3 40 052	Trulben	Südwestpfalz	1 400	66957
09 7 78 202	Trunkelsberg	Unterallgäu	1 751	87779

1) * Bedeutet, daß die Gemeinde mehrere Postleitzahlen hat;
die hier genannte Zahl ist diejenige des Verwaltungssitzes der Gemeinde.

4 Gemeinden in alphabetischer Ordnung mit Schlüsselnummer,
Bevölkerung und Postleitzahl am 31.12.1998

T

Schlüssel- nummer	Gemeinde	Kreis/Landkreis	Bevöl- kerung	Post- leitzahl 1)
16 0 66 074	Trusetal	Schmalkalden-Meiningen	4 471	98596
15 3 58 062	Tryppenhna	Jerichower Land	272	39291
12 0 71 392	Tschernitz	Spree-Neiße	1 407	03130
09 4 76 182	Tschirn	Kronach	676	96367
15 3 58 063	Tuchelm	Jerichower Land	1 490	39307
09 5 73 129	Tuchenbach	Fürth	1 135	90587
08 4 16 041	Tübingen, Universitätsstadt	Tübingen	80 944	72070 *
12 0 70 396	Tüchen	Prignitz	297	16928
03 1 51 032	Türlau	Gifhorn	1 389	38474
01 0 54 140	Tümlauer Koog	Nordfriesland	126	25881
16 0 63 077	Tüngeda	Wartburgkreis	611	99947
12 0 71 396	Türkendorf	Spree-Neiße	155	03130
09 1 79 149	Türkenfeld	Fürstenfeldbruck	3 091	82299
09 7 78 203	Türkheim, Markt	Unterallgäu	6 443	86842
09 1 71 133	Tüßling, Markt	Altötting	2 629	84577
01 0 58 165	Tüttendorf	Rendsburg-Eckernförde	1 107	24214
16 0 67 071	Tüttleben	Gotha	739	99869
13 0 52 079	Tützpatz	Demmin	804	17091
08 3 36 089	Tunau	Lörrach	189	79677
08 3 26 061	Tuningen	Schwarzwald-Baar-Kreis	2 707	78609
09 1 87 179	Tuntenhausen	Rosenheim	5 870	83104
12 0 71 400	Turnow	Spree-Neiße	855	03185
09 7 78 204	Tussenhausen, Markt	Unterallgäu	2 863	86874
13 0 52 078	Tutow	Demmin	2 029	17129
08 3 27 050	Tuttlingen, Stadt	Tuttlingen	34 705	78532
09 1 88 141	Tutzing	Starnberg	9 232	82327
01 0 59 097	Twedt	Schleswig-Flensburg	470	24894
03 1 54 023	Twieflingen	Helmstedt	789	38388
03 4 54 054	Twist	Emsland	9 285	49767
06 6 35 018	Twistetel	Waldeck-Frankenberg	4 876	34477
03 2 51 042	Twistringen, Stadt	Diepholz	12 247	27239
15 3 70 112	Tylsen	Altmarkkreis Salzwedel	128	29413
09 1 71 134	Tyrlaching	Altötting	942	84558

1) * Bedeutet, daß die Gemeinde mehrere Postleitzahlen hat;
die hier genannte Zahl ist diejenige des Verwaltungssitzes der Gemeinde.

4 Gemeinden in alphabetischer Ordnung mit Schlüsselnummer,
Bevölkerung und Postleitzahl am 31.12.1998

U

Schlüssel- nummer	Gemeinde	Kreis/Landkreis	Bevöl- kerung	Post- leit- zahl 1)
U				
08 2 15 084	Ubstadt-Weiher	Karlsruhe	12 192	76698
15 3 63 118	Uchtdorf	Stendal	344	39517
03 2 56 033	Uchte, Flecken	Nienburg (Weser)	5 013	31600
15 3 63 119	Uchtspringe	Stendal	1 577	39599
12 0 61 504	Uckro	Dahme-Spreewald	574	15926
07 3 31 064	Udenheim	Alzey-Worms	1 195	55288
16 0 61 097	Uder	Eichsfeld	2 541	37318
16 0 68 055	Udestedt	Sömmerda	848	99198
07 2 33 074	Udler	Daun	313	54552
05 3 70 028	Übach-Palenberg, Stadt	Heinsberg	24' 128	52531
07 2 32 127	Übereisenbach	Bitburg-Prüm	60	54689
10 0 44 119	Überherrn	Saarlouis	12 108	66802
08 4 35 059	Überlingen, Stadt	Bodenseekreis	20 405	88662
09 1 89 159	Übersee	Traunstein	4 640	83236
12 0 62 496	Uebigau, Stadt	Elbe-Elster	2 302	04938
09 6 78 186	Üchtelhausen	Schweinfurt	4 045	97532
13 0 59 096	Ückeritz	Ostvorpommern	1 006	17459
13 0 62 059	Ueckermünde, Stadt	Uecker-Randow	11 912	17373
05 1 54 056	Uedem	Kleve	8 087	47589
07 2 33 075	Üdersdorf	Daun	1 119	54552
09 5 75 167	Uehlfeld, Markt	Neustadt a.d.Aisch-Bad Windsheim	2 667	91486
08 3 37 128	Ühlingen-Birkendorf	Waldshut	5 043	79777
03 1 58 031	Uehrde	Wolfenbüttel	1 122	38170
13 0 54 107	Uelitz	Ludwigslust	469	19077
01 0 59 093	Ülsby	Schleswig-Flensburg	492	24860
03 4 56 023	Uelsen	Grafschaft Bentheim	4 672	49843
07 3 39 059	Uelversheim	Mainz-Bingen	1 104	55278
01 0 54 141	Uelvesbüll	Nordfriesland	265	25889
03 3 60 025	Uelzen, Stadt	Uelzen	35 341	29525
15 3 63 120	Uenglingen	Stendal	1 165	39579
07 2 33 242	Uersfeld	Daun	737	56767
07 2 31 125	Ürzig	Bernkastel-Wittlich	975	54539
07 2 33 243	Ueß	Daun	54	56767
01 0 56 049	Uetersen, Stadt	Pinneberg	18 130	25436

1) * Bedeutet, daß die Gemeinde mehrere Postleitzahlen hat;
die hier genannte Zahl ist diejenige des Verwaltungssitzes der Gemeinde.

4 Gemeinden in alphabetischer Ordnung mit Schlüsselnummer,
Bevölkerung und Postleitzahl am 31.12.1998

U

Schlüssel- nummer	Gemeinde	Kreis/Landkreis	Bevöl- kerung	Post- leit- zahl 1)
07 2 32 333	Üttfeld	Bitburg-Prüm	533	54619
09 6 79 196	Uettingen	Würzburg	1 828	97292
15 3 63 121	Uetz	Stendal	238	39517
12 0 69 636	Uetz-Paaren	Potsdam-Mittelmark	418	14476
03 2 53 017	Uetze	Hannover	19 156	31311
07 2 33 076	Üxheim	Daun	1 446	54579
09 5 75 168	Uffenheim, Stadt	Neustadt a.d.Aisch-Bad Windsheim	6 145	97215
09 1 80 134	Uffing a. Staffelsee	Garmisch-Partenkirchen	2 795	82449
15 2 66 046	Ufrungen	Sangerhausen	1 158	06548
08 1 17 051	Uhingen, Stadt	Göppingen	13 530	73066
08 4 35 066	Uhltingen-Mühlhofen	Bodenseekreis	7 621	88690
07 1 40 153	Uhler	Rhein-Hunsrück-Kreis	408	56290
16 0 73 092	Uhlstädt	Saalfeld-Rudolstadt	1 955	07407
15 3 62 085	Uhrsleben	Ohrekreis	503	39343
14 2 84 410	Uhsmannsdorf	Niederschles. Oberlausitzkreis ..	901	02923
14 2 84 420	Uhyst	Niederschles. Oberlausitzkreis ..	1 254	02999
15 2 68 033	Uichteritz	Weißenfels	1 465	06667
12 0 61 508	Ullersdorf	Dahme-Spreewald	136	15868
14 2 92 555	Ullersdorf bei Radeberg	Kamenz	1 588	01454
08 4 21 000	Ulm, Universitätsstadt	Stadtkreis	115 701	89073 *
07 1 35 083	Ulmen	Cochem-Zell	2 961	56766
07 3 36 099	Ulmert	Kusel	823	66887
06 5 35 018	Ulrichstein, Stadt	Vogelsbergkreis	3 380	35327
01 0 59 094	Ulsnis	Schleswig-Flensburg	649	24897
15 2 60 060	Ulzigerode	Mansfelder Land	185	06543
08 3 15 115	Umkirch	Breisgau-Hochschwarzwald	5 101	79224
13 0 61 042	Umanz	Rügen	711	18569
08 4 26 120	Ummendorf	Biberach	4 036	88444
15 3 55 050	Ummendorf	Bördekreis	999	39365
03 1 51 033	Ummern	Gifhorn	1 452	29369
16 0 69 052	Ummerstadt, Stadt	Hildburghausen	541	98663
16 0 71 089	Umpferstedt	Weimarer Land	652	99441
03 3 53 036	Undeloh	Harburg	852	21274
07 3 39 060	Udenheim	Mainz-Bingen	2 187	55278
09 7 78 205	Ungerhausen	Unterallgäu	1 016	87781

1) * Bedeutet, daß die Gemeinde mehrere Postleitzahlen hat;
die hier genannte Zahl ist diejenige des Verwaltungssitzes der Gemeinde.

4 Gemeinden in alphabetischer Ordnung mit Schlüsselnummer,
Bevölkerung und Postleitzahl am 31.12.1998

U

Schlüssel- nummer	Gemeinde	Kreis/Landkreis	Bevöl- kerung	Post- leit- zahl 1)
07 1 38 073	Unkel, Stadt	Neuwied	4 985	53572
07 3 33 078	Unkenbach	Donnersbergkreis	262	67823
08 4 26 121	Unlingen	Biberach	2 436	88527
05 9 78 036	Unna, Stadt	Unna	68 498	59423 *
07 1 43 300	Unnau	Westerwaldkreis	1 882	57648
15 3 52 037	Unseburg	Aschersleben-Staßfurt	1 453	39435
09 6 73 175	Unsleben	Rhön-Grabfeld	936	97618
16 0 64 071	Unstruttal	Unstrut-Hainich-Kreis	3 631	99974
09 1 80 135	Unterammergau	Garmisch-Partenkirchen	1 329	82497
16 0 74 104	Unterbodnitz	Saale-Holzland-Kreis	200	07646
16 0 63 078	Unterbreizbach	Wartburgkreis	4 323	36414
09 1 81 143	Unterdießen	Landsberg a. Lech	1 243	86944
09 2 77 151	Unterdietfurt	Rottal-Inn	2 048	84339
09 7 78 207	Unteregg	Unterallgäu	1 349	87782
08 1 25 096	Untereisesheim	Heilbronn	3 700	74257
16 0 63 079	Unterellen	Wartburgkreis	575	99819
08 1 16 068	Unterensingen	Esslingen	4 440	72669
09 1 84 147	Unterföhring	München	7 019	85774
09 2 75 153	Untergriesbach, Markt	Passau	6 296	94107
08 1 25 098	Untergruppenbach	Heilbronn	7 488	74199
09 1 84 148	Unterhaching	München	19 964	82008
07 3 36 100	Unterjeckenbach	Kusel	105	67746
15 2 56 086	Unterkaka	Burgenlandkreis	312	06721
16 0 66 075	Unterkatz	Schmalkalden-Meiningen	458	98634
08 3 26 065	Unterkirnach	Schwarzwald-Baar-Kreis	2 821	78089
09 4 74 168	Unterleinleiter	Forchheim	1 255	91364
03 3 51 020	Unterlüß	Celle	4 496	29345
08 4 25 123	Untermarchtal	Alb-Donau-Kreis	933	89617
16 0 66 076	Untermaßfeld	Schmalkalden-Meiningen	1 295	98617
09 7 72 209	Untermeitingen	Augsburg	6 327	86836
09 6 74 210	Untermerzbach	Haßberge	1 857	96190
08 1 27 086	Untermünkheim	Schwäbisch Hall	2 956	74547
09 1 71 135	Unterneukirchen	Altötting	2 819	84579
09 6 79 201	Unterpleichfeld	Würzburg	2 721	97294
08 2 35 073	Unterreichenbach	Calw	2 240	75399

1) * Bedeutet, daß die Gemeinde mehrere Postleitzahlen hat;
die hier genannte Zahl ist diejenige des Verwaltungssitzes der Gemeinde.

4 Gemeinden in alphabetischer Ordnung mit Schlüsselnummer,
Bevölkerung und Postleitzahl am 31.12.1998

U

Schlüssel- nummer	Gemeinde	Kreis/Landkreis	Bevöl- kerung	Post- leit- zahl 1)
09 1 83 147	Unterreit	Mühlldorf a. Inn	1 595	83567
15 2 60 061	Unterrißdorf	Mansfelder Land	448	06295
09 7 75 161	Unterroth	Neu-Ulm	945	89299
09 1 84 149	Unterschleißheim	München	25 278	85716
08 1 36 075	Unterschneidheim	Ostalbkreis	4 494	73485
16 0 66 077	Unterschönau	Schmalkalden-Meiningen	655	98587
09 5 71 208	Unterschwaningen	Ansbach	895	91743
07 1 43 077	Untershausen	Westerwaldkreis	537	56412
09 4 73 170	Untersiemau	Coburg	4 360	96253
08 4 25 124	Unterstadion	Alb-Donau-Kreis	662	89619
09 4 77 159	Untersteinach	Kulmbach	2 050	95369
09 7 77 175	Unterthingau, Markt	Ostallgäu	2 588	87647
08 4 25 125	Unterwachingen	Alb-Donau-Kreis	166	89597
08 4 36 077	Unterwaldhausen	Ravensburg	279	88379
16 0 66 078	Unterweid	Schmalkalden-Meiningen	550	98634
16 0 73 094	Unterweißbach	Saalfeld-Rudolstadt	993	98744
16 0 73 095	Unterwellenborn	Saalfeld-Rudolstadt	3 067	07333
09 1 89 160	Unterwössen	Traunstein	3 214	83246
09 7 77 176	Untrasried	Ostallgäu	1 431	87496
07 1 40 154	Unzenberg	Rhein-Hunsrück-Kreis	422	55483
13 0 58 100	Upahl	Nordwestmecklenburg	709	23936
03 4 52 024	Uppgant-Schott	Aurich	3 606	26529
01 0 54 142	Uphusum	Nordfriesland	384	25923
03 4 57 020	Uplengen	Leer	10 716	26670
13 0 52 080	Upost	Demmin	107	17111
07 2 32 128	Uppershausen	Bitburg-Prüm	82	54673
07 1 38 074	Urbach	Neuwied	1 450	56317
08 1 19 076	Urbach	Rems-Murr-Kreis	7 916	73660
16 0 62 054	Urbach	Nordhausen	1 068	99765
07 1 37 224	Urbar	Mayen-Koblenz	2 697	56182
16 0 64 064	Urleben	Unstrut-Hainich-Kreis	478	99955
07 1 35 084	Urmersbach	Cochem-Zell	479	56761
07 1 37 225	Urmitz	Mayen-Koblenz	3 548	56220
16 0 63 081	Urnshausen	Wartburgkreis	852	36457
09 7 74 116	Ursberg	Günzburg	3 542	86513

1) * Bedeutet, daß die Gemeinde mehrere Postleitzahlen hat;
die hier genannte Zahl ist diejenige des Verwaltungssitzes der Gemeinde.

4 Gemeinden in alphabetischer Ordnung mit Schlüsselnummer,
Bevölkerung und Postleitzahl am 31.12.1998

U

Schlüssel- nummer	Gemeinde	Kreis/Landkreis	Bevöl- kerung	Post- leit- zahl 1)
07 1 35 085	Urschmitt	Cochem-Zell	289	56825
09 3 71 154	Ursensollen	Amberg-Weizbach	3 489	92289
09 6 77 193	Urspringen	Main-Spessart	1 305	97857
14 1 88 250	Ursprung	Stollberg	612	09385
07 2 32 129	Usch	Bitburg-Prüm	68	54655
13 0 59 097	Usedom, Stadt	Ostvorpommern	1 990	17406
13 0 55 070	Userin	Mecklenburg-Strelitz	746	17237
06 4 34 011	Usingen, Stadt	Hochtaunuskreis	13 349	61250
03 1 55 012	Uslar, Stadt	Northeim	16 441	37170
09 7 72 211	Ustersbach	Augsburg	1 156	86514
03 4 62 016	Utarp	Wittmund	585	26556
13 0 58 101	Utecht	Nordwestmecklenburg	375	19217
15 2 56 087	Utenbach	Burgenlandkreis	152	06618
16 0 66 079	Utendorf	Schmalkalden-Meiningen	460	98617
01 0 54 143	Utersum	Nordfriesland	434	25938
15 1 71 075	Uthausen	Wittenberg	226	06773
16 0 62 055	Uthleben	Nordhausen	1 203	99765
03 3 52 054	Uthlede	Cuxhaven	903	27628
07 2 32 102	Utscheid	Bitburg-Prüm	503	54675
09 5 72 158	Uttenreuth	Erlangen-Höchstädt	4 656	91080
08 4 26 124	Uttenweiler	Biberach	3 488	88524
09 1 81 144	Utting a. Ammersee	Landsberg a. Lech	3 688	86919
16 0 71 091	Utzberg	Weimarer Land	326	99428
13 0 52 081	Utzedel	Demmin	420	17111
08 3 36 090	Utzenfeld	Lörrach	651	79694
07 1 40 156	Utzenhain	Rhein-Hunsrück-Kreis	128	56291
07 2 33 077	Utzerath	Daun	211	54552

1) * Bedeutet, daß die Gemeinde mehrere Postleitzahlen hat;
die hier genannte Zahl ist diejenige des Verwaltungssitzes der Gemeinde.

4 Gemeinden in alphabetischer Ordnung mit Schlüsselnummer,
Bevölkerung und Postleitzahl am 31.12.1998

V

Schlüssel- nummer	Gemeinde	Kreis/Landkreis	Bevöl- kerung	Post- leit- zahl 1)
V				
01 0 61 105	Vaale	Steinburg	1 276	25594
01 0 61 106	Vaaler Moor	Steinburg	167	25594
16 0 63 082	Vacha, Stadt	Wartburgkreis	3 954	36404
16 0 66 081	Vachdorf	Schmalkalden-Meiningen	899	98617
09 1 89 161	Vachendorf	Traunstein	1 716	83377
03 1 58 032	Vahlberg	Wolfenbüttel	929	38170
03 2 55 035	Vahlbruch	Holzminde	568	37647
03 3 57 049	Vahlde	Rotenburg (Wümme)	706	27389
15 3 62 086	Vahldorf	Ohrekreis	568	39345
08 1 18 073	Vaihingen an der Enz, Stadt	Ludwigsburg	27 196	71665
15 3 70 113	Valfitz	Altmarkkreis Salzwedel	166	29416
07 1 37 226	Vallendar, Stadt	Mayen-Koblenz	9 250	56179
09 1 82 133	Valley	Miesbach	2 651	83626
13 0 54 108	Valluhn	Ludwigslust	294	19246
07 1 35 086	Valwig	Cochem-Zell	353	56812
13 0 56 067	Varchentin	Müritzt	402	17192
03 4 55 026	Varel, Stadt	Friesland	24 508	26316
03 2 51 043	Varrel	Diepholz	1 427	27259
03 3 55 038	Vastorf	Lüneburg	825	21397
09 1 75 132	Vaterstetten	Ebersberg	20 394	85591
15 2 60 062	Vatterode	Mansfelder Land	793	06343
03 1 57 007	Vechelde	Peine	15 450	38159
03 4 60 009	Vechta, Stadt	Vechta	26 838	49377
15 3 69 030	Veckenstedt	Wernigerode	1 505	38871
13 0 58 102	Veelböken	Nordwestmecklenburg	859	19205
15 3 63 122	Vehlgast-Kümmernitz	Stendal	311	39539
12 0 70 400	Vehlin	Prignitz	86	16866
15 3 58 064	Vehnitz	Jerichower Land	381	39291
12 0 70 404	Vehlow	Prignitz	574	16866
16 0 69 053	Veilsdorf	Hildburghausen	3 364	98669
09 5 73 130	Veitsbronn	Fürth	6 235	90587
09 6 79 202	Veitshöchheim	Würzburg	9 798	97209
07 1 34 089	Veitsrodt	Birkenfeld	641	55758
05 1 58 032	Velbert, Stadt	Mettmann	89 994	42551 *

1) * Bedeutet, daß die Gemeinde mehrere Postleitzahlen hat;
die hier genannte Zahl ist diejenige des Verwaltungssitzes der Gemeinde.

4 Gemeinden in alphabetischer Ordnung mit Schlüsselnummer,
Bevölkerung und Postleitzahl am 31.12.1998

v

Schlüssel- nummer	Gemeinde	Kreis/Landkreis	Bevöl- kerung	Post- leit- zahl 1)
09 3 73 167	Velburg, Stadt	Neumarkt i.d. OPf.	4 939	92355
09 2 74 183	Velden, Markt	Landshut	6 201	84149
09 5 74 160	Velden, Stadt	Nürnberger Land	1 774	91235
07 2 31 126	Veldenz	Bernkastel-Wittlich	953	54472
05 5 54 064	Veien	Borken	12 403	46342
13 0 57 087	Velgast	Nordvorpommern	2 290	18469
13 0 54 109	Vellahn	Ludwigslust	975	19260
08 1 27 089	Vellberg, Stadt	Schwäbisch Hall	4 274	74541
06 6 33 026	Vellmar, Stadt	Kassel	17 811	34246
03 1 54 024	Velpke	Helmstedt	4 411	38458
15 3 62 087	Velsdorf	Ohrekreis	203	39359
12 0 65 332	Velten, Stadt	Oberhavel	12 013	16727
15 3 57 036	Veltheim	Halberstadt	466	38835
03 1 58 033	Veltheim (Ohe)	Wolfenbüttel	1 019	38173
07 3 31 065	Vendersheim	Alzey-Worms	571	55578
07 3 37 077	Venningen	Südliche Weinstraße	925	67482
13 0 58 103	Ventschow	Nordwestmecklenburg	879	19417
14 1 81 370	Venusberg	Mittlerer Erzgebirgskreis	1 599	09430
13 0 52 082	Verchen	Demmin	477	17111
03 3 61 012	Verden (Aller), Stadt	Verden	26 952	27283
08 4 37 114	Veringenstadt, Stadt	Sigmaringen	2 332	72519
05 7 54 044	Verl	Gütersloh	22 913	33415
05 7 54 048	Versmold, Stadt	Gütersloh	20 106	33775
09 5 72 159	Vestenbergsreuth, Markt	Erlangen-Höchstadt	1 485	91487
12 0 66 320	Vetschau/Spreewald, Stadt	Oberspreewald-Lausitz	7 739	03226
07 1 38 075	Vettelschoß	Neuwied	3 423	53560
12 0 70 408	Vettin	Prignitz	105	16928
05 3 58 060	Vettweiß	Düren	8 135	52391
09 2 76 144	Viechtach, Stadt	Regen	8 641	94234
13 0 54 110	Vielank	Ludwigslust	807	19303
14 1 93 470	Vielau	Zwickauer Land	3 027	08149
07 1 43 078	Vielbach	Westerwaldkreis	561	56244
13 0 56 068	Vielst	Müritzkreis	495	17194
12 0 68 436	Vielitz	Ostprignitz-Ruppin	256	16835
15 3 70 114	Vienau	Altmarkkreis Salzwedel	466	39624

1) * Bedeutet, daß die Gemeinde mehrere Postleitzahlen hat;
die hier genannte Zahl ist diejenige des Verwaltungssitzes der Gemeinde.

4 Gemeinden in alphabetischer Ordnung mit Schlüsselnummer,
Bevölkerung und Postleitzahl am 31.12.1998

V

Schlüssel- nummer	Gemeinde	Kreis/Landkreis	Bevöl- kerung	Post- leitz- zahl 1)
03 1 53 013	Vienenburg, Stadt	Goslar	11 460	38690
03 3 57 050	Vierden	Rotenburg (Wümme)	735	27419
13 0 62 060	Viereck	Uecker-Randow	1 478	17309
09 4 71 207	Viereth-Trunstadt	Bamberg	3 672	96191
07 2 35 140	Vierherrenborn	Trier-Saarburg	188	54314
03 3 53 037	Vierhöfen	Harburg	890	21444
12 0 63 316	Vieritz	Havelland	361	14715
14 2 84 430	Vierkirchen	Niederschles. Oberlausitzkreis ..	2 059	02894
09 1 74 150	Vierkirchen	Dachau	3 748	85256
16 0 66 082	Viernau	Schmalkalden-Meiningen	2 259	98547
06 4 31 020	Viernheim, Stadt	Bergstraße	31 687	68519
12 0 73 580	Vierraden, Stadt	Uckermark	924	16306
05 1 66 032	Viersen, Stadt	Viersen	77 490	41747 *
12 0 70 412	Viesecke	Prignitz	316	19336
12 0 69 640	Viesen	Potsdam-Mittelmark	213	14789
13 0 53 089	Vietgest	Güstrow	668	18279
12 0 73 584	Vietmannsdorf	Uckermark	430	17268
12 0 63 320	Vietznitz	Havelland	260	14662
09 1 81 133	Vilgertshofen	Landsberg a. Lech	2 266	86946
09 7 73 179	Villenbach	Dillingen a.d. Donau	1 184	89444
08 3 26 074	Villingen-Schwenningen, Stadt ..	Schwarzwald-Baar-Kreis	80 840	78050 *
08 3 25 060	Villingendorf	Rottweil	3 017	78667
06 5 33 015	Villmar	Limburg-Weilburg	7 249	65606
09 2 74 184	Vilsbiburg, Stadt	Landshut	10 958	84137
09 3 71 156	Vilseck, Stadt	Amberg-Weizbach	6 450	92249
09 2 74 185	Vilsheim	Landshut	2 118	84186
09 2 75 154	Vilshofen, Stadt	Passau	16 570	94474
07 3 40 053	Vinningen	Südwestpfalz	1 793	66957
15 3 63 123	Vinzelberg	Stendal	280	39599
01 0 54 144	Viöl	Nordfriesland	1 698	25884
16 0 71 092	Vippachedelhausen	Weimarer Land	676	99439
13 0 56 069	Vipperow	Müritzt	454	17209
07 1 37 105	Virneburg	Mayen-Koblenzt	464	56729
03 4 60 010	Visbek	Vechta	8 984	49429
03 3 57 051	Visselhövede, Stadt	Rotenburg (Wümme)	10 713	27374

1) * Bedeutet, daß die Gemeinde mehrere Postleitzahlen hat;
die hier genannte Zahl ist diejenige des Verwaltungssitzes der Gemeinde.

4 Gemeinden in alphabetischer Ordnung mit Schlüsselnummer,
Bevölkerung und Postleitzahl am 31.12.1998

v

Schlüssel- nummer	Gemeinde	Kreis/Landkreis	Bevöl- kerung	Post- leit- zahl 1)
15 3 70 115	Vissum	Altmarkkreis Salzwedel	270	29416
13 0 58 104	Vitense	Nordwestmecklenburg	315	19217
15 2 61 057	Vitzenburg	Merseburg-Querfurt	856	06268
05 7 58 036	Vlotho, Stadt	Herford	20 501	32602
15 1 51 062	Vockerode	Anhalt-Zerbst	2 073	06786
03 3 55 039	Vögeisen	Lüneburg	2 226	21360
06 6 35 019	Vöhl	Waldeck-Frankenberg	6 435	34516
08 3 26 068	Vöhrenbach, Stadt	Schwarzwald-Baar-Kreis	4 105	78147
08 3 25 061	Vöhringen	Rottweil	3 855	72189
09 7 75 162	Vöhringen, Stadt	Neu-Ulm	13 050	89269
16 0 63 083	Völkershäuser	Wartburgkreis	1 219	36404
07 3 37 078	Völkersweiler	Südliche Weinstraße	609	76857
10 0 41 519	Völklingen, Stadt	Stadtverband Saarbrücken	43 480	66333
15 3 55 051	Völpke	Bördekreis	1 791	39393
13 0 52 083	Völschow	Demmin	605	17129
05 1 70 044	Voerde (Niederrhein), Stadt	Wesel	38 640	46562
08 3 16 045	Vörstetten	Emmendingen	2 632	79279
12 0 67 508	Vogelsang	Oder-Spree	787	15890
12 0 65 336	Vogelsang	Oberhavel	96	16792
13 0 62 061	Vogelsang-Warsin	Uecker-Randow	454	17375
16 0 68 056	Vogelsberg	Sömmerda	771	99610
15 3 57 037	Vogelsdorf	Halberstadt	363	38836
08 4 36 078	Vogt	Ravensburg	4 448	88267
09 1 87 181	Vogtareuth	Rosenheim	2 822	83569
08 3 15 133	Vogtsburg im Kaiserstuhl, Stadt	Breisgau-Hochschwarzwald	5 669	79235
09 1 86 158	Vohburg a.d. Donau, Stadt	Pfaffenhofen a.d. Ilm	6 729	85088
09 3 74 162	Vohenstrauß, Stadt	Neustadt a.d. Waldnaab	7 596	92648
13 0 55 071	Voigtsdorf	Mecklenburg-Strelitz	154	17349
16 0 65 076	Voigtstedt	Kyffhäuserkreis	1 133	06556
15 3 63 124	Volgfelde	Stendal	187	39599
09 6 75 174	Volkach, Stadt	Kitzingen	9 457	97332
09 2 73 178	Volkenschwand	Kelheim	1 510	84106
16 0 61 098	Volkerode	Eichsfeld	296	37308
08 3 35 081	Volkertshausen	Konstanz	2 606	78269
07 1 32 110	Volkerzen	Altenkirchen (Westerwald)	95	57612

1) * Bedeutet, daß die Gemeinde mehrere Postleitzahlen hat;
die hier genannte Zahl ist diejenige des Verwaltungssitzes der Gemeinde.

4 Gemeinden in alphabetischer Ordnung mit Schlüsselnummer,
Bevölkerung und Postleitzahl am 31.12.1998

V

Schlüssel- nummer	Gemeinde	Kreis/Landkreis	Bevöl- kerung	Post- leit- zahl 1)
07 1 37 106	Volkesfeld	Mayen-Koblenz	533	56745
16 0 75 119	Volkmannsdorf	Saale-Orla-Kreis	330	07924
06 6 35 020	Volkmarsen, Stadt	Waldeck-Frankenberg	7 073	34471
15 2 60 063	Volkstedt	Mansfelder Land	1 151	06295
16 0 61 099	Vollenborn	Eichsfeld	282	37355
03 3 56 010	Vollersode	Osterholz	3 033	27729
16 0 71 093	Vollersroda	Weimarer Land	235	99438
01 0 54 145	Vollerwiek	Nordfriesland	207	25836
07 1 34 090	Vollmersbach	Birkenfeld	523	55758
16 0 77 049	Vollmershain	Altenburger Land	360	04626
07 3 34 031	Vollmersweiler	Germersheim	255	76744
13 0 56 070	Vollrathsrue	Müritzt	543	17194
01 0 54 146	Vollstedt	Nordfriesland	137	25821
01 0 51 119	Volsemenhusen	Dithmarschen	371	25693
03 4 59 032	Voltlage	Osnabrück	1 738	49599
07 1 33 106	Volxheim	Bad Kreuznach	992	55546
09 3 74 163	Vorbach	Neustadt a.d. Waldnaab	1 033	95519
13 0 51 080	Vorbeck	Bad Doberan	337	18258
07 3 37 079	Vorderweidenthal	Südliche Weinstraße	671	76889
03 1 51 034	Vordorf	Gifhorn	3 137	38533
09 5 74 161	Vorra	Nürnbergger Land	1 877	91247
03 3 57 052	Vorwerk	Rotenburg (Wümme)	931	27412
05 5 54 068	Vreden, Stadt	Borken	21 392	48691
03 4 54 055	Vrees	Emsland	1 348	49757

1) * Bedeutet, daß die Gemeinde mehrere Postleitzahlen hat;
die hier genannte Zahl ist diejenige des Verwaltungssitzes der Gemeinde.

4 Gemeinden in alphabetischer Ordnung mit Schlüsselnummer,
Bevölkerung und Postleitzahl am 31.12.1998

W

Schlüssel- nummer	Gemeinde	Kreis/Landkreis	Bevöl- kerung	Post- leit- zahl 1)
W				
01 0 58 166	Waabs	Rendsburg-Eckernförde	1 310	24369
03 1 52 027	Waake	Göttingen	1 532	37136
09 1 82 134	Waakirchen	Miesbach	5 358	83666
09 7 77 177	Waal, Markt	Ostallgäu	2 018	86875
06 6 34 025	Wabern	Schwalm-Eder-Kreis	7 731	34590
14 2 92 560	Wachau b. Radeberg	Kamenz	4 590	01454
07 3 31 066	Wachenheim	Alzey-Worms	645	67591
07 3 32 046	Wachenheim an der Weinstraße, St	Bad Dürkheim	4 375	67157
09 5 72 160	Wachenroth, Markt	Erlangen-Höchstadt	1 979	96193
12 0 63 324	Wachow	Havelland	933	14641
16 0 70 051	Wachsenburggemeinde	Ilm-Kreis	2 640	99310
16 0 61 101	Wachstedt	Eichsfeld	603	37359
05 3 82 072	Wachtberg	Rhein-Sieg-Kreis	18 637	53343
05 1 54 060	Wachtendonk	Kleve	7 417	47669
01 0 61 107	Wacken	Steinburg	1 774	25596
07 3 39 061	Wackernheim	Mainz-Bingen	2 155	55263
13 0 59 098	Wackerow	Ostvorpommern	1 045	17498
09 1 73 145	Wackersberg	Bad Tölz-Wolfratshausen	3 201	83646
09 3 76 175	Wackersdorf	Schwandorf	4 597	92442
15 3 55 052	Wackersleben	Bördekreis	851	39393
03 3 54 024	Waddewitz	Lüchow-Dannenberg	1 007	29496
12 0 71 404	Wadelsdorf	Spree-Neiße	249	03130
10 0 42 116	Wadern, Stadt	Merzig-Wadern	17 207	66687
05 5 70 048	Wadersloh	Warendorf	13 152	59329
10 0 44 120	Wadgassen	Saarlouis	18 868	66787
06 4 35 029	Wächtersbach, Stadt	Main-Kinzig-Kreis	11 934	63607
08 1 17 053	Wäschchenbeuren	Göppingen	3 676	73116
09 3 72 168	Waffenbrunn	Cham	2 017	93494
03 2 51 044	Wagenfeld	Diepholz	7 440	49419
07 1 35 087	Wagenhausen	Cochem-Zell	62	56826
03 1 51 035	Wagenhoff	Gifhorn	1 051	38559
12 0 63 328	Wagenitz	Havelland	344	14641
01 0 59 095	Wagersrott	Schleswig-Flensburg	264	24392
08 2 15 106	Waghäusel, Stadt	Karlsruhe	19 601	68753

1) * Bedeutet, daß die Gemeinde mehrere Postleitzahlen hat;
die hier genannte Zahl ist diejenige des Verwaltungssitzes der Gemeinde.

4 Gemeinden in alphabetischer Ordnung mit Schlüsselnummer,
Bevölkerung und Postleitzahl am 31.12.1998

W

Schlüssel- nummer	Gemeinde	Kreis/Landkreis	Bevöl- kerung	Post- leit- zahl 1)
09 1 89 162	Waging a. See, Markt	Traunstein	6 002	83329
13 0 52 084	Wagun	Demmin	475	17159
07 1 40 158	Wahlbach	Rhein-Hunsrück-Kreis	158	55494
07 1 40 159	Wahlenau	Rhein-Hunsrück-Kreis	226	55491
16 0 61 102	Wahlhausen	Eichsfeld	250	37318
07 3 31 067	Wahlheim	Alzey-Worms	571	55234
15 3 58 065	Wahlitz	Jerichower Land	922	39175
07 1 43 301	Wahlrod	Westerwaldkreis	877	57614
06 6 33 027	Wahlsburg	Kassel	2 495	37194
12 0 72 428	Wahlsdorf	Teltow-Fläming	409	14913
01 0 60 092	Wahlstedt, Stadt	Segeberg	9 759	23812
01 0 57 084	Wahlstorf	Plön	531	24211
13 0 60 081	Wahlstorf	Parchim	173	19386
16 0 66 083	Wahns	Schmalkalden-Meiningen	494	98634
07 3 36 101	Wahnwegen	Kusel	775	66909
15 3 63 125	Wahrenberg	Stendal	391	39615
12 0 62 500	Wahrenbrück, Stadt	Elbe-Elster	3 928	04924
03 1 51 036	Wahrenholz	Gifhorn	3 454	29399
08 1 19 079	Waiblingen, Stadt	Rems-Murr-Kreis	51 099	71332 *
08 2 26 091	Waibstadt, Stadt	Rhein-Neckar-Kreis	5 629	74915
09 3 74 164	Waidhaus, Markt	Neustadt a.d. Waldnaab	2 537	92726
09 1 85 166	Waidhofen	Neuburg-Schrobenhausen	1 960	86579
07 1 43 302	Waigandshain	Westerwaldkreis	221	56477
09 6 78 190	Waigolshausen	Schweinfurt	2 881	97534
08 4 26 125	Wain	Biberach	1 499	88489
12 0 62 504	Wainsdorf	Elbe-Elster	470	04932
09 4 72 197	Waischenfeld, Stadt	Bayreuth	3 190	91344
01 0 60 093	Wakendorf I	Segeberg	386	23845
01 0 60 094	Wakendorf II	Segeberg	1 309	24558
15 3 62 088	Walbeck	Ohrekreis	957	39356
15 2 60 064	Walbeck	Mansfelder Land	932	06333
12 0 68 440	Walchow	Ostprignitz-Ruppin	192	16833
03 4 54 056	Walchum	Emsland	1 203	26907
09 3 72 169	Wald	Cham	2 715	93192
09 7 77 179	Wald	Ostallgäu	991	87616

1) * Bedeutet, daß die Gemeinde mehrere Postleitzahlen hat;
die hier genannte Zahl ist diejenige des Verwaltungssitzes der Gemeinde.

4 Gemeinden in alphabetischer Ordnung mit Schlüsselnummer,
Bevölkerung und Postleitzahl am 31.12.1998

W

Schlüssel- nummer	Gemeinde	Kreis/Landkreis	Bevöl- kerung	Post- leit- zahl 1)
08 4 37 118	Wald	Sigmaringen	2 756	88639
06 4 31 021	Wald-Michelbach	Bergstraße	11 594	69483
08 2 37 074	Waldachtal	Freudenstadt	6 037	72178
07 3 39 062	Waldalgesheim	Mainz-Bingen	3 283	55425
09 6 71 156	Waldaschaff	Aschaffenburg	3 955	63857
15 2 56 088	Waldau	Burgenlandkreis	525	06721
07 1 33 107	Waldböckelheim	Bad Kreuznach	2 366	55596
07 1 38 076	Waldbreitbach	Neuwied	2 125	56588
05 3 74 044	Waldbrohl, Stadt	Oberbergischer Kreis	19 021	51545
08 2 15 110	Waldbronn	Karlsruhe	12 409	76337
08 2 25 118	Waldbrunn	Neckar-Odenwald-Kreis	4 877	69429
09 6 79 204	Waldbrunn	Würzburg	2 546	97295
06 5 33 016	Waldbrunn (Westerwald)	Limburg-Weilburg	6 172	65620
09 6 79 205	Waldbüttelbrunn	Würzburg	4 683	97297
08 4 36 079	Waldburg	Ravensburg	2 642	88289
14 2 86 440	Walddorf	Löbau-Zittau	972	02739
08 4 15 087	Walddorfhäslach	Reutlingen	4 591	72141
12 0 61 512	Walddrehna	Dahme-Spreewald	1 156	15926
16 0 74 105	Waldeck	Saale-Holzland-Kreis	296	07646
06 6 35 021	Waldeck, Stadt	Waldeck-Frankenberg	7 894	34513
06 4 39 016	Waldems	Rheingau-Taunus-Kreis	5 745	65529
08 1 15 048	Waldenbuch, Stadt	Böblingen	8 542	71111
08 1 26 085	Waldenburg, Stadt	Hohenlohekreis	3 122	74638
14 1 73 260	Waldenburg, Stadt	Chemnitzer Land	4 265	08396
09 3 72 170	Walderbach	Cham	2 040	93194
09 3 77 157	Waldershof, Stadt	Tirschenreuth	4 629	95679
07 1 37 227	Waldesch	Mayen-Koblenz	2 159	56323
05 3 70 032	Waldfeucht	Heinsberg	9 068	52525
07 3 40 054	Waldfishbach-Burgalben	Südwestpfalz	5 291	67714
07 3 33 079	Waldgrehweiler	Donnersbergkreis	259	67822
07 3 37 080	Waldhambach	Südliche Weinstraße	375	76857
14 3 75 180	Waldheim, Stadt	Döbeln	9 576	04736
07 2 32 130	Waldhof-Falkenstein	Bitburg-Prüm	37	54673
14 2 84 440	Waldhufen	Niederschles. Oberlausitzkreis ..	3 005	02906
06 6 36 012	Waldkappel, Stadt	Werra-Meißner-Kreis	5 089	37284

1) * Bedeutet, daß die Gemeinde mehrere Postleitzahlen hat;
die hier genannte Zahl ist diejenige des Verwaltungssitzes der Gemeinde.

4 Gemeinden in alphabetischer Ordnung mit Schlüsselnummer,
Bevölkerung und Postleitzahl am 31.12.1998

W

Schlüssel- nummer	Gemeinde	Kreis/Landkreis	Bevöl- kerung	Post- leit- zahl 1)
08 3 16 056	Walddkirch, Stadt	Emmendingen	19 493	79183
14 1 78 710	Walddkirchen	Vogtlandkreis	785	08485
14 1 81 380	Walddkirchen/Erzgeb.	Mittlerer Erzgebirgskreis	1 203	09437
09 2 72 151	Walddkirchen, Stadt	Freyung-Grafenau	10 604	94065
09 1 83 148	Walddkraiburg, Stadt	Mühdorf a. Inn	24 501	84478
07 1 33 108	Walddlaubersheim	Bad Kreuznach	839	55444
07 3 35 048	Walddleiningen	Kaiserslautern	431	67693
07 3 36 102	Walddmohr	Kusel	5 550	66914
07 1 43 303	Walddmühlen	Westerwaldkreis	343	56479
09 3 72 171	Walddmünchen, Stadt	Cham	7 549	93449
07 1 31 081	Walddorf	Ahrweiler	837	53498
12 0 61 516	Walddow/Brand	Dahme-Spreewald	391	15910
07 2 35 141	Walddrach	Trier-Saarburg	2 065	54320
07 3 37 081	Walddrohrbach	Südliche Weinstraße	384	76857
09 3 77 158	Walddsassen, Stadt	Tirschenreuth	7 881	95652
07 3 38 026	Walddsee	Ludwigshafen	5 239	67165
08 3 37 126	Walddshut-Tiengen, Stadt	Walddshut	22 181	79761
12 0 64 484	Walddsieversdorf	Märkisch-Oderland	1 137	15377
06 5 32 022	Walddsolms	Lahn-Dill-Kreis	5 114	35647
08 1 36 079	Walddstetten	Ostalbkreis	7 059	73550
09 7 74 191	Walddstetten, Markt	Günzburg	1 189	89367
09 3 74 165	Walddthurn, Markt	Neustadt a.d. Walddnaab	2 175	92727
07 2 35 142	Walddweiler	Trier-Saarburg	929	54429
07 1 35 088	Walddhausen	Cochem-Zell	174	56865
08 1 18 074	Walddhelm	Ludwigsburg	2 827	74399
13 0 53 091	Walddkendorf	Güstrow	597	17179
03 1 56 012	Walddkenried	Osterode am Harz	2 583	37445
09 7 72 214	Walddkertshofen	Augsburg	1 114	86877
01 0 53 127	Walddksfelde	Herzogtum Lauenburg	191	23896
12 0 68 444	Walld	Ostprignitz-Ruppin	154	16818
16 0 66 084	Walldbach	Schmalkalden-Meiningen	413	98639
16 0 66 085	Wallddorf	Schmalkalden-Meiningen	2 406	98639
08 2 26 095	Wallddorf, Stadt	Rhein-Neckar-Kreis	13 939	69190
08 2 25 109	Wallddürn, Stadt	Neckar-Odenwald-Kreis	11 956	74731
01 0 51 120	Walldden	Dithmarschen	36	25788

1) * Bedeutet, daß die Gemeinde mehrere Postleitzahlen hat;
die hier genannte Zahl ist diejenige des Verwaltungssitzes der Gemeinde.

4 Gemeinden in alphabetischer Ordnung mit Schlüsselnummer,
Bevölkerung und Postleitzahl am 31.12.1998

W

Schlüssel- nummer	Gemeinde	Kreis/Landkreis	Bevöl- kerung	Post- leit- zahl 1)
07 2 33 079	Wallenborn	Daun	537	54570
07 2 32 131	Wallendorf	Bitburg-Prüm	400	54675
15 2 61 058	Wallendorf (Luppe)	Merseburg-Querfurt	982	06254
09 4 76 184	Wallenfels, Stadt	Kronach	3 340	96346
03 4 59 033	Wallenhorst	Osnabrück	22 987	49134
10 0 44 121	Wallerfangen	Saarlouis	9 988	66798
09 2 71 152	Wallerfing	Deggendorf	1 323	94574
09 2 79 137	Wallersdorf, Markt	Dingolfing-Landau	6 596	94522
07 2 32 318	Wallersheim	Bitburg-Prüm	740	54597
09 7 79 224	Wallerstein, Markt	Donau-Ries	3 270	86757
07 3 31 068	Wallertheim	Alzey-Worms	1 642	55578
09 1 80 136	Wallgau	Garmisch-Partenkirchen	1 347	82499
07 3 40 225	Wallhalben	Südwestpfalz	917	66917
08 1 27 091	Wallhausen	Schwäbisch Hall	3 317	74599
15 2 66 047	Wallhausen	Sangerhausen	2 296	06528
07 1 33 109	Wallhausen	Bad Kreuznach	1 664	55595
12 0 68 448	Wallitz	Ostprignitz-Ruppin	201	16837
07 1 32 111	Wallmenroth	Altenkirchen (Westerwald)	1 271	57584
07 1 43 304	Wallmerod	Westerwaldkreis	1 254	56414
03 1 53 014	Wallmoden	Goslar	1 104	38729
12 0 73 588	Wallmow	Uckermark	292	17291
14 2 92 565	Wallroda	Kamenz	491	01477
01 0 59 173	Wallsbüll	Schleswig-Flensburg	816	24980
07 2 31 127	Wallscheid	Bernkastel-Wittlich	366	54531
15 3 70 116	Wallstawe	Altmarkkreis Salzwedel	533	29413
06 4 39 017	Walluf	Rheingau-Taunus-Kreis	5 816	65396
15 3 58 066	Wallwitz	Jerichower Land	239	39291
15 2 65 054	Wallwitz (Saalkreis)	Saalkreis	1 148	06193
13 0 56 071	Walow	Müritz	426	17209
16 0 74 106	Walpernhain	Saale-Holzland-Kreis	221	07613
09 1 77 142	Walpertskirchen	Erding	1 742	85469
16 0 68 057	Walschleben	Sömmerda	1 935	99189
07 2 33 080	Walsdorf	Daun	856	54578
09 4 71 208	Walsdorf	Bamberg	2 434	96194
07 3 40 226	Walshausen	Südwestpfalz	370	66484

1) * Bedeutet, daß die Gemeinde mehrere Postleitzahlen hat;
die hier genannte Zahl ist diejenige des Verwaltungssitzes der Gemeinde.

4 Gemeinden in alphabetischer Ordnung mit Schlüsselnummer,
Bevölkerung und Postleitzahl am 31.12.1998

W

Schlüssel- nummer	Gemeinde	Kreis/Landkreis	Bevöl- kerung	Post- leit- zahl 1)
07 3 37 082	Walsheim	Südliche Weinstraße	521	76833
15 3 63 126	Walsleben	Stendal	501	39606
12 0 68 452	Walsleben	Ostprignitz-Ruppin	929	16818
03 3 58 022	Walsrode, Stadt	Saltau-Fallingb.ostel	23 878	29664
09 7 74 192	Waltenhausen	Günzburg	702	86480
09 7 80 143	Waltenhofen	Oberallgäu	8 773	87448
15 1 51 063	Walternienburg	Anhalt-Zerbst	599	39264
07 1 32 112	Walterschen	Altenkirchen (Westerwald)	137	57632
16 0 74 107	Waltersdorf	Saale-Holzland-Kreis	189	07646
14 2 86 450	Waltersdorf	Löbau-Zittau	1 604	02799
12 0 61 521	Waltersdorf	Dahme-Spreewald	1 682	15732
16 0 67 072	Waltershausen, Stadt	Gotha	11 956	99880
14 1 71 330	Walthersdorf	Annaberg	799	09474
09 1 76 165	Walting	Eichstätt	2 338	85137
05 5 62 036	Waltrop, Stadt	Recklinghausen	30 600	45731
08 2 15 089	Walzbachtal	Karlsruhe	8 720	75045
16 0 67 073	Wandersleben	Gotha	1 772	99869
01 0 59 174	Wanderup	Schleswig-Flensburg	2 062	24997
12 0 60 268	Wandlitz	Barnim	4 120	16348
06 6 36 013	Wanfried, Stadt	Werra-Meißner-Kreis	4 824	37281
09 1 78 155	Wang	Freising	1 829	85368
01 0 53 128	Wangelau	Herzogtum Lauenburg	232	21483
03 2 55 036	Wangelstedt	Holzminde	713	37627
01 0 55 043	Wangels	Ostholstein	2 232	23758
08 1 17 055	Wangen	Göppingen	3 290	73117
15 2 56 089	Wangen	Burgenlandkreis	571	06642
08 4 36 081	Wangen im Allgäu, Stadt	Ravensburg	25 859	88239
16 0 67 074	Wangenheim	Gotha	714	99869
03 4 55 020	Wangerland	Friesland	10 027	26434
03 4 55 021	Wangerooge, Nordseebad	Friesland	1 205	26486
01 0 57 085	Wankendorf	Plön	2 747	24601
03 3 52 055	Wanna	Cuxhaven	2 441	21776
15 3 70 117	Wannefeld	Altmarkkreis Salzwedel	314	39638
08 4 15 080	Wannweil	Reutlingen	5 028	72827
12 0 63 332	Wansdorf	Havelland	708	14641

1) * Bedeutet, daß die Gemeinde mehrere Postleitzahlen hat;
die hier genannte Zahl ist diejenige des Verwaltungssitzes der Gemeinde.

4 Gemeinden in alphabetischer Ordnung mit Schlüsselnummer,
Bevölkerung und Postleitzahl am 31.12.1998

W

Schlüssel- nummer	Gemeinde	Kreis/Landkreis	Bevöl- kerung	Post- leit- zahl 1)
15 2 60 065	Wansleben am See	Mansfelder Land	1 794	06318
15 3 63 127	Wanzer	Stendal	114	39615
15 3 55 053	Wanzleben, Stadt	Bördekreis	5 795	39164
01 0 58 167	Wapelfeld	Rendsburg-Eckernförde	302	24594
03 1 54 025	Warberg	Helmstedt	924	38378
05 7 62 036	Warburg, Stadt	Höxter	24 130	34414
12 0 69 644	Warchau	Potsdam-Mittelmark	267	14789
03 4 58 013	Wardenburg	Oldenburg	15 212	26203
01 0 58 168	Warder	Rendsburg-Eckernförde	544	24646
13 0 53 092	Wardow	Güstrow	1 026	18299
13 0 56 072	Waren (Müritz), Stadt	Müritz	22 135	17192
05 5 70 052	Warendorf, Stadt	Warendorf	38 024	48231
13 0 58 105	Warin, Stadt	Nordwestmecklenburg	3 776	19417
13 0 55 072	Warlin	Mecklenburg-Strelitz	378	17039
13 0 54 111	Warlitz	Ludwigslust	476	19230
13 0 54 112	Warlow	Ludwigslust	497	19288
09 4 72 198	Warmensteinach	Bayreuth	2 556	95485
03 2 56 034	Warmen	Nienburg (Weser)	3 589	31606
07 1 33 110	Warmstroth	Bad Kreuznach	424	55442
01 0 57 086	Warnau	Plön	351	24250
15 3 63 128	Warnau	Stendal	268	39524
09 1 82 136	Warngau	Miesbach	3 349	83627
12 0 73 592	Warnitz	Uckermark	796	17291
13 0 53 093	Warnkenhagen	Güstrow	432	17168
13 0 53 094	Warnow	Güstrow	802	18249
13 0 58 106	Warnow	Nordwestmecklenburg	631	23936
15 3 64 024	Warnstedt	Quedlinburg	707	06502
03 2 56 035	Warpe	Nienburg (Weser)	756	27333
13 0 52 085	Warrenzin	Demmin	245	17111
01 0 61 108	Warringholz	Steinburg	296	25560
13 0 54 113	Warsow	Ludwigslust	653	19075
12 0 63 336	Warsow	Havelland	212	14662
05 9 74 044	Warstein, Stadt	Soest	29 102	59581
06 5 35 019	Wartenberg	Vogelsbergkreis	4 064	36367
07 3 33 080	Wartenberg-Rohrbach	Donnersbergkreis	528	67681

1) * Bedeutet, daß die Gemeinde mehrere Postleitzahlen hat;
die hier genannte Zahl ist diejenige des Verwaltungssitzes der Gemeinde.

4 Gemeinden in alphabetischer Ordnung mit Schlüsselnummer,
Bevölkerung und Postleitzahl am 31.12.1998

W

Schlüssel- nummer	Gemeinde	Kreis/Landkreis	Bevöl- kerung	Post- leitzahl 1)
09 1 77 143	Wartenberg, Markt	Erding	4 266	85456
15 1 71 076	Wartenburg	Wittenberg	934	06901
08 4 26 128	Warthausen	Biberach	4 466	88447
12 0 73 596	Warthe	Uckermark	341	17268
12 0 73 600	Wartin	Uckermark	594	16306
09 6 72 161	Wartmannsroth	Bad Kissingen	2 396	97797
01 0 51 121	Warwerort	Dithmarschen	201	25761
16 0 67 075	Warza	Gotha	774	99869
01 0 58 169	Wasbek	Rendsburg-Eckernförde	1 965	24647
03 1 51 037	Wasbüttel	Gifhorn	1 759	38553
14 1 91 330	Waschleithe	Aue-Schwarzenberg	562	08358
13 0 54 114	Waschow	Ludwigslust	262	19243
13 0 53 095	Wasdow	Güstrow	485	17179
07 1 41 133	Wasenbach	Rhein-Lahn-Kreis	350	56370
07 1 31 209	Wassenach	Ahrweiler	1 187	56653
05 3 70 036	Wassenberg, Stadt	Heinsberg	15 561	41849
09 7 76 128	Wasserburg (Bodensee)	Lindau (Bodensee)	3 007	88142
09 1 87 182	Wasserburg a. Inn, Stadt	Rosenheim	11 305	83512
15 3 69 031	Wasserleben	Wernigerode	1 729	38871
07 2 35 143	Wasserliesch	Trier-Saarburg	2 091	54332
09 6 78 192	Wasserlosen	Schweinfurt	3 434	97535
12 0 63 340	Wassersuppe	Havelland	107	14715
16 0 65 077	Wasserthaleben	Kyffhäuserkreis	613	99718
09 5 71 214	Wassertrüdingen, Stadt	Ansbach	6 414	91717
12 0 61 528	Waßmannsdorf	Dahme-Spreewald	919	15831
16 0 66 086	Wasungen, Stadt	Schmalkalden-Meiningen	3 959	98634
03 3 51 021	Wathlingen	Celle	6 137	29339
01 0 58 170	Wattenbek	Rendsburg-Eckernförde	2 641	24582
09 4 71 209	Wattendorf	Bamberg	720	96196
07 3 32 047	Wattenheim	Bad Dürkheim	1 654	67319
13 0 53 096	Wattmannshagen	Güstrow	1 036	18279
07 2 32 320	Watzerath	Bitburg-Prüm	414	54595
13 0 55 073	Watzkendorf	Mecklenburg-Strelitz	259	17237
07 2 35 144	Wawern	Trier-Saarburg	602	54441
07 2 32 321	Wawern	Bitburg-Prüm	308	54612

1) * Bedeutet, daß die Gemeinde mehrere Postleitzahlen hat;
die hier genannte Zahl ist diejenige des Verwaltungssitzes der Gemeinde.

4 Gemeinden in alphabetischer Ordnung mit Schlüsselnummer,
Bevölkerung und Postleitzahl am 31.12.1998

W

Schlüssel- nummer	Gemeinde	Kreis/Landkreis	Bevöl- kerung	Post- leit- zahl 1)
07 2 32 322	Waxweiler	Bitburg-Prüm	1 229	54649
15 2 68 034	Webau	Weißenfels	1 209	06679
16 0 64 065	Weberstedt	Unstrut-Hainich-Kreis	644	99947
09 7 79 226	Wechingen	Donau-Ries	1 375	86759
14 1 82 460	Wechselburg	Mittweida	2 320	09306
01 0 60 095	Weddelbrook	Segeberg	906	24576
15 3 64 025	Weddersleben	Quedlinburg	1 147	06502
15 3 64 026	Wedderstedt	Quedlinburg	510	06458
01 0 51 122	Weddingstedt	Dithmarschen	2 349	25795
01 0 56 050	Wedel, Stadt	Pinneberg	31 850	22880
03 2 53 018	Wedemark	Hannover	27 341	30900
13 0 58 107	Wedendorf	Nordwestmecklenburg	320	19217
15 1 53 029	Wedlitz	Bernburg	455	06429
01 0 60 096	Weede	Segeberg	929	23795
03 4 57 021	Weener, Stadt	Leer	15 203	26826
03 2 54 040	Weenzen	Hildesheim	460	31096
01 0 59 176	Wees	Schleswig-Flensburg	2 059	24999
01 0 59 177	Weesby	Schleswig-Flensburg	463	24994
12 0 60 272	Weesow	Barnim	225	16356
05 1 54 064	Weeze	Kleve	9 261	47652
15 3 55 054	Wefensleben	Bördekreis	2 563	39365
15 3 62 091	Weferlingen, Flecken	Ohrekreis	2 402	39356
05 3 70 040	Wegberg, Stadt	Heinsberg	27 731	41844
15 3 57 038	Wegeleben, Stadt	Halberstadt	3 136	38828
15 3 62 092	Wegenstedt	Ohrekreis	420	39359
12 0 73 602	Weggun	Uckermark	718	17291
09 2 75 156	Wegscheid, Markt	Passau	5 708	94110
08 3 27 051	Wehingen	Tuttlingen	3 621	78564
16 0 61 103	Wehnde	Eichsfeld	391	37339
07 1 31 210	Wehr	Ahrweiler	1 178	56653
08 3 37 116	Wehr, Stadt	Waldshut	13 289	79664
03 2 51 045	Wehrbleck	Diepholz	879	27259
06 6 36 014	Wehretal	Werra-Meißner-Kreis	5 641	37287
12 0 62 508	Wehrhain	Elbe-Elster	262	04936
06 4 34 012	Wehrheim	Hochtaunuskreis	8 901	61273

1) * Bedeutet, daß die Gemeinde mehrere Postleitzahlen hat;
die hier genannte Zahl ist diejenige des Verwaltungssitzes der Gemeinde.

4 Gemeinden in alphabetischer Ordnung mit Schlüsselnummer,
Bevölkerung und Postleitzahl am 31.12.1998

W

Schlüssel- nummer	Gemeinde	Kreis/Landkreis	Bevöl- kerung	Post- leit- zahl 1)
09 7 72 215	Wehringen	Augsburg	2 653	86517
07 1 31 211	Weibern	Ahrweiler	1 513	56745
09 6 71 157	Weibersbrunn	Aschaffenburg	2 129	63879
12 0 67 512	Weichensdorf	Oder-Spree	241	15848
09 1 85 168	Weichering	Neuburg-Schrobenhausen	2 152	86706
09 1 74 151	Weichs	Dachau	2 989	85258
15 2 56 090	Weickelsdorf	Burgenlandkreis	466	06722
16 0 76 079	Weida, Stadt	Greiz	8 738	07570
07 1 34 091	Weiden	Birkenfeld	96	55758
09 3 63 000	Weiden i.d. OPf., Stadt	Kreisfreie Stadt	43 132	92637
07 2 33 081	Weidenbach	Daun	309	54570
07 1 41 134	Weidenbach	Rhein-Lahn-Kreis	101	56355
09 5 71 216	Weidenbach, Markt	Ansbach	2 109	91746
09 4 72 199	Weidenberg, Markt	Bayreuth	6 680	95466
07 1 43 305	Weidenhahn	Westerwaldkreis	571	56244
08 4 25 130	Weidenstetten	Alb-Donau-Kreis	1 174	89197
07 3 32 048	Weidenthal	Bad Dürkheim	2 080	67475
09 4 73 174	Weidhausen b. Coburg	Coburg	3 441	96279
09 3 76 176	Weiding	Schwandorf	634	92557
09 3 72 174	Weiding	Cham	2 513	93495
07 2 32 132	Weidingen	Bitburg-Prüm	214	54636
14 2 72 360	Weifa	Bautzen	754	01904
09 3 71 157	Weigendorf	Amberg-Weizbach	1 230	91249
09 5 75 179	Weigenheim	Neustadt a.d.Aisch-Bad Windsheim	996	97215
14 2 72 370	Weigsdorf-Köblitz	Bautzen	1 977	02733
09 5 71 217	Weihenzell	Ansbach	2 732	91629
09 3 74 166	Weierhammer	Neustadt a.d. Waldnaab	4 161	92729
09 2 74 187	Weihmichl	Landshut	2 301	84107
08 1 28 126	Weikersheim, Stadt	Main-Tauber-Kreis	7 379	97990
09 1 81 145	Weiß	Landsberg a. Lech	3 280	86947
08 3 36 091	Weiß am Rhein, Stadt	Lörrach	28 420	79576
08 1 15 050	Weiß der Stadt, Stadt	Böblingen	18 820	71263
08 1 15 051	Weiß im Schönbuch	Böblingen	9 399	71093
16 0 63 084	Weilar	Wartburgkreis	999	36457
09 6 76 165	Weilbach, Markt	Miltenberg	2 253	63937

1) * Bedeutet, daß die Gemeinde mehrere Postleitzahlen hat;
die hier genannte Zahl ist diejenige des Verwaltungssitzes der Gemeinde.

4 Gemeinden in alphabetischer Ordnung mit Schlüsselnummer,
Bevölkerung und Postleitzahl am 31.12.1998

W

Schlüssel- nummer	Gemeinde	Kreis/Landkreis	Bevöl- kerung	Post- leit- zahl 1)
06 5 33 017	Weilburg, Stadt	Limburg-Weilburg	13 537	35781
08 4 17 071	Weilen unter den Rinnen	Zollernalbkreis	601	72367
07 1 35 089	Weiler	Cochem-Zell	298	56825
07 1 37 110	Weiler	Mayen-Koblenz	494	56729
07 3 39 063	Weiler bei Bingen	Mainz-Bingen	2 691	55413
07 1 33 111	Weiler bei Monzingen	Bad Kreuznach	485	55627
09 7 76 129	Weiler-Simmerberg, Markt	Lindau (Bodensee)	6 374	88171
07 3 35 049	Weilerbach	Kaiserslautern	4 268	67685
09 4 74 171	Weilersbach	Forchheim	2 034	91365
05 3 66 040	Weilerswist	Euskirchen	16 044	53919
08 3 37 118	Weilheim	Waldshut	3 067	79809
08 1 16 070	Weilheim an der Teck, Stadt	Esslingen	9 347	73235
09 1 90 157	Weilheim i. OB, Stadt	Weilheim-Schongau	20 349	82362
06 5 33 018	Weilmünster, Marktflecken	Limburg-Weilburg	9 267	35789
06 4 34 013	Weilrod	Hochtaunuskreis	6 369	61276
09 5 71 218	Weiltingen, Markt	Ansbach	1 369	91744
06 5 34 020	Weimar	Marburg-Biedenkopf	6 927	35096
16 0 55 000	Weimar, Stadt	Kreisfreie Stadt	62 324	99423 *
07 1 41 135	Weinähr	Rhein-Lahn-Kreis	470	56379
06 5 33 019	Weinbach	Limburg-Weilburg	4 836	35796
16 0 64 066	Weinbergen	Unstrut-Hainich-Kreis	3 497	99991
14 2 80 440	Weinböhla	Meißen	10 059	01689
16 0 67 077	Weingarten	Gotha	186	99869
08 2 15 090	Weingarten (Baden)	Karlsruhe	8 997	76356
07 3 34 032	Weingarten (Pfalz)	Germersheim	1 497	67366
08 4 36 082	Weingarten, Stadt	Ravensburg	23 490	88250
08 2 26 096	Weinheim, Stadt	Rhein-Neckar-Kreis	42 727	69469
07 3 39 064	Weinolsheim	Mainz-Bingen	697	55278
08 1 25 102	Weinsberg, Stadt	Heilbronn	11 459	74189
07 2 32 226	Weinsheim	Bitburg-Prüm	1 018	54595
07 1 33 112	Weinsheim	Bad Kreuznach	1 706	55595
08 1 19 091	Weinstadt, Stadt	Rems-Murr-Kreis	25 319	71384
16 0 75 121	Weira	Saale-Orla-Kreis	482	07806
16 0 75 122	Weisbach	Saale-Orla-Kreis	201	07356
14 1 78 720	Weischlitz	Vogtlandkreis	2 540	08538

1) * Bedeutet, daß die Gemeinde mehrere Postleitzahlen hat;
die hier genannte Zahl ist diejenige des Verwaltungssitzes der Gemeinde.

4 Gemeinden in alphabetischer Ordnung mit Schlüsselnummer,
Bevölkerung und Postleitzahl am 31.12.1998

W

Schlüssel- nummer	Gemeinde	Kreis/Landkreis	Bevöl- kerung	Post- leit- zahl 1)
15 2 56 091	Weischütz	Burgenlandkreis	179	06636
07 1 41 136	Weisel	Rhein-Lahn-Kreis	1 133	56348
12 0 70 416	Weisen	Prignitz	1 161	19322
08 2 16 059	Weisenbach	Rastatt	2 608	76599
09 5 72 164	Weisendorf, Markt	Erlangen-Höchstadt	5 665	91085
07 3 32 049	Weisenheim am Berg	Bad Dürkheim	1 804	67273
07 3 32 050	Weisenheim am Sand	Bad Dürkheim	4 296	67256
10 0 42 117	Weiskirchen	Merzig-Wadern	6 435	66709
09 4 78 176	Weismain, Stadt	Lichtenfels	5 033	96260
08 1 15 052	Weissach	Böblingen	7 237	71287
08 1 19 083	Weissach im Tal	Rems-Murr-Kreis	7 240	71554
15 1 59 043	Weißandt-Gölzau	Köthen	1 712	06369
08 1 26 086	Weißbach	Hohenlohekreis	2 144	74679
16 0 74 108	Weißbach	Saale-Holzland-Kreis	275	07646
09 4 75 184	Weißdorf	Hof	1 415	95237
14 2 72 380	Weißenberg, Stadt	Bautzen	3 703	02627
15 2 56 092	Weißenborn	Burgenlandkreis	382	06724
16 0 74 109	Weißenborn	Saale-Holzland-Kreis	1 269	07639
06 6 36 015	Weißenborn	Werra-Meißner-Kreis	1 290	37299
16 0 61 104	Weißenborn-Lüderode	Eichsfeld	1 557	37345
14 1 77 400	Weißenborn/Erzgeb.	Freiberg	2 818	09600
09 4 76 185	Weißenbrunn	Kronach	3 216	96369
09 5 77 177	Weißenburg i. Bay., Stadt	Weißenburg-Gunzenhausen	17 820	91781
16 0 76 081	Weißendorf	Greiz	396	07950
15 2 68 035	Weißenfels, Stadt	Weißenfels	32 931	06667
09 7 75 164	Weißenhorn, Stadt	Neu-Ulm	12 589	89264
09 4 74 173	Weißenohe	Forchheim	1 155	91367
09 7 76 130	Weißensberg	Lindau (Bodensee)	2 483	88138
15 2 61 059	Weißenschirmbach	Merseburg-Querfurt	586	06268
16 0 68 058	Weißensee, Stadt	Sömmerda	4 030	99631
09 4 79 166	Weißensstadt, Stadt	Wunsiedel i. Fichtelgebirge	3 766	95163
07 1 37 228	Weißenthurm, Stadt	Mayen-Koblenz	7 439	56575
15 3 63 129	Weißewarte	Stendal	432	39517
14 2 85 370	Weißig a. Raschütz	Riesa-Großenhain	1 022	01561
14 2 84 460	Weißkeißel	Niederschles. Oberlausitzkreis ..	1 533	02957

1) * Bedeutet, daß die Gemeinde mehrere Postleitzahlen hat;
die hier genannte Zahl ist diejenige des Verwaltungssitzes der Gemeinde.

4 Gemeinden in alphabetischer Ordnung mit Schlüsselnummer,
Bevölkerung und Postleitzahl am 31.12.1998

W

Schlüssel- nummer	Gemeinde	Kreis/Landkreis	Bevöl- kerung	Post- leit- zahl 1)
14 2 84 470	Weißwasser/O.L., Stadt	Niederschles. Oberlausitzkreis ..	28 605	02943
08 3 16 049	Weisweil	Emmendingen	2 020	79367
07 1 32 113	Weitefeld	Altenkirchen (Westerwald)	2 397	57586
13 0 53 097	Weitendorf	Güstrow	873	18299
13 0 60 082	Weitendorf b. Brüel	Parchim	468	19412
13 0 57 088	Weitenhagen	Nordvorpommern	272	18461
13 0 59 099	Weitenhagen	Ostvorpommern	1 554	17498
07 1 34 092	Weitersbach	Birkenfeld	94	55624
07 1 33 113	Weitersborn	Bad Kreuznach	271	55629
07 1 37 229	Weitersburg	Mayen-Koblenz	2 184	56191
06 4 32 023	Weiterstadt, Stadt	Darmstadt-Dieburg	23 532	64331
07 3 33 081	Weitersweiler	Donnersbergkreis	419	67808
16 0 75 123	Weitlisberga	Saale-Orla-Kreis	193	07343
09 7 80 144	Weitnau, Markt	Oberallgäu	5 049	87480
09 4 73 175	Weitramsdorf	Coburg	4 958	96479
14 2 92 585	Weixdorf	Kamenz	5 386	01478
15 2 60 066	Weibslieben	Mansfelder Land	842	06333
07 2 33 244	Welcherath	Daun	124	53518
07 3 36 103	Welchweiler	Kusel	231	66887
09 7 72 216	Welden, Markt	Augsburg	3 539	86465
15 2 60 067	Welfesholz	Mansfelder Land	246	06333
07 3 39 065	Welgesheim	Mainz-Bingen	554	55576
07 1 43 306	Welkenbach	Westerwaldkreis	164	57644
03 3 53 038	Welle	Harburg	1 188	21261
07 2 35 146	Wellen	Trier-Saarburg	660	54441
15 3 62 093	Wellen	Ohrekreis	1 318	39167
08 3 25 064	Wellendingen	Rottweil	2 853	78669
09 1 76 166	Wellheim, Markt	Eichstätt	2 747	91809
07 1 37 112	Welling	Mayen-Koblenz	906	56753
12 0 67 516	Wellmitz	Oder-Spree	921	15898
01 0 51 125	Welmbüttel	Dithmarschen	409	25782
07 2 35 501	Welschbillig	Trier-Saarburg	2 493	54298
07 1 37 113	Welschenbach	Mayen-Koblenz	61	56729
07 1 43 079	Welschneudorf	Westerwaldkreis	974	56412
12 0 73 603	Welsebruch	Uckermark	1 546	16306

1) * Bedeutet, daß die Gemeinde mehrere Postleitzahlen hat;
die hier genannte Zahl ist diejenige des Verwaltungssitzes der Gemeinde.

4 Gemeinden in alphabetischer Ordnung mit Schlüsselnummer,
Bevölkerung und Postleitzahl am 31.12.1998

W

Schlüssel- nummer	Gemeinde	Kreis/Landkreis	Bevöl- kerung	Post- leit- zahl 1)
15 3 67 027	Welsleben	Schönebeck	1 956	39221
12 0 73 604	Welsow	Uckermark	116	16278
01 0 54 148	Welt	Nordfriesland	230	25836
07 1 41 137	Welterod	Rhein-Lahn-Kreis	503	56357
07 1 43 307	Weltersburg	Westerwaldkreis	273	56459
05 9 74 048	Welver	Soest	12 567	59514
08 1 19 084	Welzheim, Stadt	Rems-Murr-Kreis	11 005	73642
12 0 71 408	Welzow, Stadt	Spree-Neiße	4 630	03119
08 3 36 094	Wembach	Lörrach	276	79677
09 7 79 228	Wemding, Stadt	Donau-Ries	5 700	86650
15 3 62 094	Wenddorf	Ohrekreis	119	39517
03 1 57 008	Wendeburg	Peine	9 044	38176
07 3 31 070	Wendelsheim	Alzey-Worms	1 383	55234
09 5 76 151	Wendelstein, Markt	Roth	16 015	90530
15 3 63 130	Wendemark	Stendal	298	39615
05 9 66 028	Wenden	Olpe	19 277	57482
13 0 57 089	Wendisch Baggendorf	Nordvorpommern	554	18513
03 3 55 040	Wendisch Evern	Lüneburg	1 418	21403
13 0 60 083	Wendisch Priborn	Parchim	522	19395
12 0 67 520	Wendisch Rietz	Oder-Spree	1 100	15864
13 0 60 084	Wendisch Waren	Parchim	481	19399
08 1 16 071	Wendlingen am Neckar, Stadt	Esslingen	15 612	73240
13 0 57 090	Wendorf	Nordvorpommern	988	18442
13 0 60 085	Wendorf	Parchim	468	19412
01 0 57 087	Wendtorf	Plön	1 142	24235
09 2 74 188	Weng	Landshut	1 271	84187
15 2 68 036	Wengelsdorf	Weißenfels	937	06688
01 0 51 126	Wennbüttel	Dithmarschen	77	25767
03 2 53 019	Wennigsen (Deister)	Hannover	13 328	30974
01 0 54 149	Wenningstedt (Sylt)	Nordfriesland	1 508	25996
12 0 65 340	Wensickendorf	Oberhavel	915	16515
01 0 60 097	Wensin	Segeberg	746	23827
01 0 53 130	Wentorf (Amt Sandesneben)	Herzogtum Lauenburg	610	23898
01 0 53 129	Wentorf bei Hamburg	Herzogtum Lauenburg	8 600	21465
15 3 70 118	Wenze	Altmarkkreis Salzwedel	634	38486

1) * Bedeutet, daß die Gemeinde mehrere Postleitzahlen hat;
die hier genannte Zahl ist diejenige des Verwaltungssitzes der Gemeinde.

4 Gemeinden in alphabetischer Ordnung mit Schlüsselnummer,
Bevölkerung und Postleitzahl am 31.12.1998

W

Schlüssel- nummer	Gemeinde	Kreis/Landkreis	Bevöl- kerung	Post- leit- zahl 1)
09 3 75 208	Wenzenbach	Regensburg	7 320	93173
03 3 53 039	Wenzendorf	Harburg	1 105	21279
12 0 69 648	Wenzlow	Potsdam-Mittelmark	533	14778
08 1 28 128	Werbach	Main-Tauber-Kreis	3 662	97956
12 0 71 412	Werben	Spree-Neiße	1 891	03096
15 3 63 131	Werben (Elbe), Stadt	Stendal	931	39615
12 0 69 652	Werbig	Potsdam-Mittelmark	449	14806
12 0 64 492	Werbig	Märkisch-Oderland	648	15306
12 0 62 512	Werchau	Elbe-Elster	168	04916
12 0 66 324	Werchow	Oberspreewald-Lausitz	663	03205
14 1 78 730	Werda	Vogtlandkreis	1 816	08223
14 1 93 490	Werdau, Stadt	Zwickauer Land	23 016	08412
12 0 67 524	Werder	Oder-Spree	100	15848
13 0 60 086	Werder	Parchim	603	19386
13 0 52 086	Werder	Demmin	730	17089
12 0 64 496	Werder	Märkisch-Oderland	396	15345
12 0 69 656	Werder (Havel), Stadt	Potsdam-Mittelmark	13 383	14542
05 9 62 060	Werdohl, Stadt	Märkischer Kreis	22 050	58791
03 4 62 017	Werdum	Wittmund	697	26427
12 0 62 516	Werenzhain	Elbe-Elster	452	03253
07 1 32 114	Werkhausen	Altenkirchen (Westerwald)	201	57635
05 9 74 052	Werl, Stadt	Soest	31 649	59457
03 1 58 034	Werlaburgdorf	Wolfenbüttel	840	38315
13 0 54 115	Werle	Ludwigslust	195	19300
03 4 54 057	Werlte	Emsland	8 679	49757
05 3 78 032	Wermelskirchen, Stadt	Rheinisch-Bergischer Kreis	37 178	42929
14 3 89 340	Wermisdorf	Torgau-Oschatz	4 218	04779
08 1 16 072	Wernau (Neckar), Stadt	Esslingen	12 278	73249
09 3 76 150	Wernberg-Köblitz, Markt	Schwandorf	5 825	92533
16 0 75 124	Wernburg	Saale-Orla-Kreis	717	07381
05 9 78 040	Werne, Stadt	Unna	30 863	59368
09 6 78 193	Werneck, Markt	Schweinfurt	10 380	97440
07 3 37 083	Wernersberg	Südliche Weinstraße	1 116	76857
12 0 60 280	Werneuchen, Stadt	Barnim	3 390	16356
15 3 69 032	Wernigerode, Stadt	Wernigerode	35 321	38855

1) * Bedeutet, daß die Gemeinde mehrere Postleitzahlen hat;
die hier genannte Zahl ist diejenige des Verwaltungssitzes der Gemeinde.

4 Gemeinden in alphabetischer Ordnung mit Schlüsselnummer,
Bevölkerung und Postleitzahl am 31.12.1998

W

Schlüssel- nummer	Gemeinde	Kreis/Landkreis	Bevöl- kerung	Post- leitzahl 1)
12 0 68 460	Wernikow	Ostprignitz-Ruppin	261	16909
16 0 68 059	Werningshausen	Sömmerda	738	99634
14 1 78 740	Wernitzgrün	Vogtlandkreis	345	08258
12 0 61 536	Wernsdorf	Dahme-Spreewald	1 234	15537
16 0 66 087	Wernshausen	Schmalkalden-Meiningen	3 320	98590
15 3 70 119	Wernstedt	Altmarkkreis Salzwedel	240	39624
07 1 43 080	Weroth	Westerwaldkreis	569	56414
03 4 54 058	Werpeloh	Emsland	1 077	49751
15 2 68 037	Werschen	Weißenfels	494	06682
07 1 31 082	Wershofen	Ahrweiler	877	53520
09 7 80 145	Wertach, Markt	Oberallgäu	2 314	87497
08 1 28 131	Wertheim, Stadt	Main-Tauber-Kreis	24 356	97877
16 0 62 063	Werther	Nordhausen	3 825	99735
05 7 54 052	Werther (Westf.), Stadt	Gütersloh	11 587	33824
09 7 73 182	Wertingen, Stadt	Dillingen a.d. Donau	8 507	86637
05 1 70 048	Wesel, Stadt	Wesel	61 882	46483 *
07 3 40 055	Weselberg	Südwestpfalz	1 440	66919
01 0 62 094	Wesenberg	Stormarn	883	23858
13 0 55 074	Wesenberg, Stadt	Mecklenburg-Strelitz	3 108	17255
12 0 64 500	Wesendahl	Märkisch-Oderland	370	15345
12 0 65 344	Wesendorf	Oberhavel	263	16792
03 1 51 038	Wesendorf	Gifhorn	4 688	29392
12 0 69 660	Weseram	Potsdam-Mittelmark	423	14778
15 3 67 028	Wespen	Schönebeck	259	39249
01 0 51 127	Wesselburen, Stadt	Dithmarschen	3 356	25764
01 0 51 128	Wesselburener Deichhausen	Dithmarschen	137	25764
01 0 51 129	Wesselburenerkoog	Dithmarschen	179	25764
05 3 62 040	Wesseling, Stadt	Erftkreis	34 546	50389
01 0 51 130	Wesseln	Dithmarschen	1 311	25746
13 0 60 087	Wessin	Parchim	549	19089
09 1 88 144	Weßling	Starnberg	4 748	82234
09 1 90 158	Wessobrunn	Weilheim-Schongau	1 959	82405
15 3 52 038	Westdorf	Aschersleben-Staßfurt	846	06449
03 3 60 026	Weste	Uelzen	1 019	29599
13 0 51 081	Westenbrügge	Bad Doberan	276	18233

1) * Bedeutet, daß die Gemeinde mehrere Postleitzahlen hat;
die hier genannte Zahl ist diejenige des Verwaltungssitzes der Gemeinde.

4 Gemeinden in alphabetischer Ordnung mit Schlüsselnummer,
Bevölkerung und Postleitzahl am 31.12.1998

W

Schlüssel- nummer	Gemeinde	Kreis/Landkreis	Bevöl- kerung	Post- leit- zahl 1)
09 7 72 217	Westendorf	Augsburg	1 475	86707
09 7 77 182	Westendorf	Ostallgäu	1 744	87679
16 0 69 055	Westenfeld	Hildburghausen	424	98631
01 0 58 171	Westensee	Rendsburg-Eckernförde	1 615	24259
01 0 54 152	Wester-Ohrstedt	Nordfriesland	1 018	25885
01 0 62 083	Westerau	Stormarn	803	23847
01 0 51 131	Westerborstel	Dithmarschen	84	25782
07 1 43 308	Westerburg, Stadt	Westerwaldkreis	5 746	56457
01 0 51 132	Westerdeichstrich	Dithmarschen	879	25761
15 3 52 039	Westeregen	Aschersleben-Staßfurt	2 263	39448
03 3 55 041	Westergellersen	Lüneburg	1 367	21394
15 3 64 027	Westerhausen	Quedlinburg	2 178	06484
08 4 25 134	Westerheim	Alb-Donau-Kreis	2 702	72589
09 7 78 214	Westerheim	Unterallgäu	2 014	87784
01 0 54 150	Westerhever	Nordfriesland	122	25881
03 4 62 018	Westerholt	Wittmund	2 358	26556
01 0 59 178	Westerholz	Schleswig-Flensburg	632	24977
01 0 56 051	Westerhorn	Pinneberg	1 160	25364
05 5 66 092	Westerkappeln	Steinfurt	11 108	49492
01 0 54 151	Westerland, Stadt	Nordfriesland	9 106	25980
01 0 61 109	Westermoor	Steinburg	398	25597
09 6 71 159	Westergrund	Aschaffenburg	1 887	63825
07 1 43 309	Westerhöhe	Westerwaldkreis	928	56479
01 0 60 098	Westerrade	Segeberg	497	23815
01 0 58 172	Westerrönfeld	Rendsburg-Eckernförde	4 823	24784
03 4 51 007	Westerstede, Stadt	Ammerland	21 305	26655
08 4 25 135	Westerstetten	Alb-Donau-Kreis	2 042	89198
03 3 57 053	Westertimke	Rotenburg (Wümme)	653	27412
03 3 57 054	Westerwalsede	Rotenburg (Wümme)	768	27386
01 0 55 045	Westfehmarn	Ostholstein	1 749	23769
03 2 54 033	Westfeld	Hildesheim	941	31079
16 0 65 079	Westgreußen	Kyffhäuserkreis	476	99718
08 1 36 082	Westhausen	Ostalbkreis	5 813	73463
16 0 67 078	Westhausen	Gotha	495	99869
16 0 69 056	Westhausen	Hildburghausen	609	98663

1) * Bedeutet, daß die Gemeinde mehrere Postleitzahlen hat;
die hier genannte Zahl ist diejenige des Verwaltungssitzes der Gemeinde.

4 Gemeinden in alphabetischer Ordnung mit Schlüsselnummer,
Bevölkerung und Postleitzahl am 31.12.1998

W

Schlüssel- nummer	Gemeinde	Kreis/Landkreis	Bevöl- kerung	Post- leit- zahl 1)
09 5 77 179	Westheim	Weißenburg-Gunzenhausen	1 230	91747
07 3 34 033	Westheim (Pfalz)	Germersheim	1 691	67368
07 3 31 071	Westhofen	Alzey-Worms	3 152	67593
03 4 57 022	Westoverledingen	Leer	19 096	26810
01 0 54 154	Westre	Nordfriesland	419	25926
15 2 56 093	Wethau	Burgenlandkreis	771	06618
03 2 51 046	Wetschen	Diepholz	1 544	49453
15 2 66 048	Wettelrode	Sangerhausen	639	06528
06 5 31 018	Wettenberg	Gießen	12 231	35435
06 5 34 021	Wetter (Hessen), Stadt	Marburg-Biedenkopf	9 589	35083
05 9 54 032	Wetter (Ruhr), Stadt	Ennepe-Ruhr-Kreis	29 735	58300
15 2 56 094	Wetterzeube	Burgenlandkreis	1 207	06722
15 2 65 055	Wettin, Stadt	Saalkreis	2 251	06198
07 2 32 133	Wettlingen	Bitburg-Prüm	56	54646
05 5 66 096	Wettringen	Steinfurt	7 436	48493
09 5 71 222	Wettringen	Ansbach	939	91631
03 4 54 059	Wettrup	Emsland	592	49838
09 1 76 167	Wettstetten	Eichstätt	4 404	85139
06 5 32 023	Wetzlar, Stadt	Lahn-Dill-Kreis	52 846	35578 *
01 0 61 110	Wewelsfleth	Steinburg	1 526	25599
09 1 82 137	Weyarn	Miesbach	3 021	83629
07 1 41 138	Weyer	Rhein-Lahn-Kreis	555	56357
07 1 32 115	Weyerbusch	Altenkirchen (Westerwald)	1 425	57635
03 1 51 039	Weyhausen	Gifhorn	2 510	38554
03 2 51 047	Weyhe	Diepholz	29 592	28844
07 3 37 084	Weyher in der Pfalz	Südliche Weinstraße	581	76835
12 0 73 608	Wichmannsdorf	Uckermark	382	17291
16 0 74 112	Wichmar	Saale-Holzland-Kreis	241	07774
05 9 74 056	Wickede (Ruhr)	Soest	12 681	58739
07 1 34 093	Wickenrodt	Birkenfeld	163	55758
15 2 66 049	Wickerode	Sangerhausen	322	06536
16 0 71 094	Wickerstedt	Weimarer Land	885	99510
08 1 25 103	Widdern, Stadt	Heilbronn	1 831	74259
16 0 76 082	Wiebelsdorf	Greiz	368	07950
07 1 40 161	Wiebelsheim	Rhein-Hunsrück-Kreis	457	56291

1) * Bedeutet, daß die Gemeinde mehrere Postleitzahlen hat;
die hier genannte Zahl ist diejenige des Verwaltungssitzes der Gemeinde.

4 Gemeinden in alphabetischer Ordnung mit Schlüsselnummer,
Bevölkerung und Postleitzahl am 31.12.1998

W

Schlüssel- nummer	Gemeinde	Kreis/Landkreis	Bevöl- kerung	Post- leit- zahl 1)
13 0 54 116	Wiebendorf	Ludwigslust	187	19258
15 3 70 120	Wieblitz-Eversdorf	Altmarkkreis Salzwedel	311	29416
13 0 57 091	Wieck a. Darß	Nordvorpommern	773	18375
07 1 43 310	Wied	Westerwaldkreis	498	57629
03 1 56 013	Wieda	Osterode am Harz	1 728	37447
14 3 74 360	Wiedemar	Delitzsch	2 323	04509
08 3 36 096	Wieden	Lörrach	589	79695
01 0 61 111	Wiedenborstel	Steinburg	7	24613
03 2 57 037	Wiedensahl, Flecken	Schaumburg	1 030	31719
12 0 62 520	Wiederau	Elbe-Elster	327	04938
09 7 78 216	Wiedergeltingen	Unterallgäu	1 281	86879
14 3 79 730	Wiederitzsch	Leipziger Land	5 578	04448
15 2 60 068	Wiederstedt	Mansfelder Land	1 169	06333
14 2 92 590	Wiednitz	Kamenz	1 238	02994
03 4 51 008	Wiefelstede	Ammerland	13 300	26215
16 0 71 095	Wiegendorf	Weimarer Land	372	99510
15 3 62 095	Wiegitz	Ohrekreis	206	39345
16 0 65 081	Wiehe, Stadt	Kyffhäuserkreis	2 418	06571
05 3 74 048	Wiehl, Stadt	Oberbergischer Kreis	26 029	51674
13 0 61 043	Wiek	Rügen	1 278	18556
03 4 56 024	Wielen	Grafschaft Bentheim	610	49847
09 1 90 159	Wielenbach	Weilheim-Schongau	2 993	82407
01 0 60 099	Wiemersdorf	Segeberg	1 401	24649
01 0 51 133	Wiernerstedt	Dithmarschen	170	25779
15 1 53 030	Wiendorf	Bernburg	358	06420
13 0 51 082	Wiendorf	Bad Doberan	698	18258
03 3 51 022	Wienhausen	Celle	4 017	29342
15 3 69 033	Wienrode	Wernigerode	996	38889
15 3 70 121	Wiepke	Altmarkkreis Salzwedel	235	39638
03 3 60 027	Wieren	Uelzen	2 645	29568
08 2 36 065	Wiernsheim	Enzkreis	6 370	75446
07 1 37 114	Wierschem	Mayen-Koblenz	322	56294
07 2 32 134	Wiersdorf	Bitburg-Prüm	203	54636
01 0 53 131	Wiershop	Herzogtum Lauenburg	163	21502
08 3 36 097	Wies	Lörrach	699	79697

1) * Bedeutet, daß die Gemeinde mehrere Postleitzahlen hat;
die hier genannte Zahl ist diejenige des Verwaltungssitzes der Gemeinde.

4 Gemeinden in alphabetischer Ordnung mit Schlüsselnummer,
Bevölkerung und Postleitzahl am 31.12.1998

W

Schlüssel- nummer	Gemeinde	Kreis/Landkreis	Bevöl- kerung	Post- leit- zahl 1)
14 1 71 340	Wiesa	Annaberg	1 419	09488
09 3 77 159	Wiesau, Markt	Tirschenreuth	4 859	95676
07 3 40 227	Wiesbach	Südwestpfalz	623	66894
06 4 14 000	Wiesbaden, Landeshauptstadt	Kreisfreie Stadt	267 187	65183 *
07 2 33 083	Wiesbaum	Daun	577	54578
07 1 31 083	Wiesemscheid	Ahrweiler	295	53534
09 6 71 162	Wiesen	Aschaffenburg	1 154	63831
12 0 67 528	Wiesenaue	Oder-Spree	1 384	15295
09 7 74 189	Wiesenbach	Günzburg	917	86519
08 2 26 097	Wiesenbach	Rhein-Neckar-Kreis	3 048	69257
14 1 71 350	Wiesenbad, Thermalbad	Annaberg	780	09488
09 6 75 177	Wiesenbronn	Kitzingen	947	97355
12 0 69 664	Wiesenburg	Potsdam-Mittelmark	1 479	14827
14 1 93 500	Wiesenburg	Zwickauer Land	1 609	08121
16 0 61 105	Wiesenfeld	Eichsfeld	267	37308
09 2 78 197	Wiesenfelden	Straubing-Bogen	3 462	94344
08 1 17 058	Wiesensteig, Stadt	Göppingen	2 398	73349
09 3 75 209	Wiesent	Regensburg	2 416	93109
16 0 63 086	Wiesenthal	Wartburgkreis	847	36466
09 4 74 175	Wiesenthau	Forchheim	1 633	91369
09 6 75 178	Wiesentheid, Markt	Kitzingen	4 655	97353
09 4 74 176	Wiesental, Markt	Forchheim	2 613	91346
15 3 52 040	Wieserode	Aschersleben-Staßfurt	143	06543
09 5 71 223	Wieseth	Ansbach	1 387	91632
15 1 59 044	Wieskau	Köthen	360	06388
08 3 36 098	Wieslet	Lörrach	535	79699
08 2 26 098	Wiesloch, Stadt	Rhein-Neckar-Kreis	25 590	69168
03 4 52 025	Wiesmoor	Aurich	12 282	26639
09 6 77 200	Wiesthal	Main-Spessart	1 474	97859
07 3 36 104	Wiesweiler	Kusel	489	67744
03 4 56 025	Wietmarschen	Grafschaft Bentheim	10 006	49835
13 0 59 100	Wietstock	Ostvorpommern	174	17379
03 3 51 023	Wietze	Celle	7 966	29323
03 2 56 036	Wietzen	Nienburg (Weser)	2 268	31613
03 3 58 023	Wietzendorf	Soltau-Fallingb.	3 500	29649

1) * Bedeutet, daß die Gemeinde mehrere Postleitzahlen hat;
die hier genannte Zahl ist diejenige des Verwaltungssitzes der Gemeinde.

4 Gemeinden in alphabetischer Ordnung mit Schlüsselnummer,
Bevölkerung und Postleitzahl am 31.12.1998

W

Schlüssel- nummer	Gemeinde	Kreis/Landkreis	Bevöl- kerung	Post- leitz- zahl 1)
09 7 80 146	Wiggensbach, Markt	Oberallgäu	4 450	87487
09 5 71 224	Wilburgstetten	Ansbach	2 100	91634
12 0 61 540	Wildau	Dahme-Spreewald	9 120	15745
12 0 72 464	Wildau-Wentdorf	Teltow-Fläming	140	15938
13 0 52 087	Wildberg	Demmin	697	17091
12 0 62 526	Wildberg	Elbe-Elster	780	04916
08 2 35 080	Wildberg, Stadt	Calw	10 176	72218
06 6 32 020	Wildeck	Hersfeld-Rotenburg	5 356	36208
03 1 53 015	Wildemann, Bergstadt	Goslar	1 245	38709
09 2 73 181	Wildenberg	Kelheim	1 287	93359
16 0 77 051	Wildenbörten	Altenburger Land	442	04626
12 0 69 668	Wildenbruch	Potsdam-Mittelmark	1 427	14552
14 1 93 510	Wildenfels, Stadt	Zwickauer Land	2 591	08134
14 2 85 390	Wildenhain	Riesa-Großenhain	1 812	01561
14 3 89 350	Wildenhain	Torgau-Oschatz	434	04838
16 0 70 052	Wildenspring	Ilm-Kreis	250	98701
03 4 58 014	Wildeshausen, Stadt	Oldenburg	16 478	27793
16 0 76 083	Wildetaube	Greiz	752	07980
09 6 72 163	Wildflecken, Markt	Bad Kissingen	3 604	97772
09 7 80 147	Wildpoldsried	Oberallgäu	2 338	87499
14 3 89 360	Wildschütz	Torgau-Oschatz	366	04838
09 1 90 160	Wildsteig	Weilheim-Schongau	1 191	82409
07 3 40 057	Wilgartswiesen	Südwestpfalz	1 219	76848
13 0 62 062	Wilhelmsburg	Uecker-Randow	1 166	17379
09 5 75 181	Wilhelmsdorf	Neustadt a.d.Aisch-Bad Windsheim	1 262	91489
08 4 36 083	Wilhelmsdorf	Ravensburg	4 711	88271
16 0 75 125	Wilhelmsdorf	Saale-Orla-Kreis	282	07389
08 2 26 099	Wilhelmsfeld	Rhein-Neckar-Kreis	3 308	69259
03 4 05 000	Wilhelmshaven, Stadt	Kreisfreie Stadt	87 590	26382 *
12 0 69 672	Wilhelmshorst	Potsdam-Mittelmark	2 065	14557
09 4 76 189	Wilhelmsthal	Kronach	4 310	96352
09 5 73 133	Wilhermsdorf, Markt	Fürth	4 818	91452
14 1 93 520	Wilkau-Haßlau, Stadt	Zwickauer Land	9 865	08112
09 6 75 179	Willanzheim, Markt	Kitzingen	1 481	97348
05 7 62 040	Willebadessen, Stadt	Höxter	9 017	34439

1) * Bedeutet, daß die Gemeinde mehrere Postleitzahlen hat;
die hier genannte Zahl ist diejenige des Verwaltungssitzes der Gemeinde.

4 Gemeinden in alphabetischer Ordnung mit Schlüsselnummer,
Bevölkerung und Postleitzahl am 31.12.1998

W

Schlüssel- nummer	Gemeinde	Kreis/Landkreis	Bevöl- kerung	Post- leitz- zahl 1)
01 0 61 112	Willenscharen	Steinburg	170	24616
16 0 71 096	Willerstedt	Weimarer Land	336	99510
05 1 66 036	Willlich, Stadt	Viersen	48 647	47877
07 1 43 311	Willingen	Westerwaldkreis	318	56479
06 6 35 022	Willingen (Upland)	Waldeck-Frankenberg	6 761	34508
06 6 34 026	Willingshausen	Schwalm-Eder-Kreis	5 360	34628
09 6 73 182	Willmars	Rhön-Grabfeld	697	97647
07 1 43 312	Willmenrod	Westerwaldkreis	708	56459
09 3 72 175	Willmering	Cham	2 094	93497
12 0 60 284	Willmersdorf	Barnim	286	16356
12 0 61 544	Willmersdorf-Stöbritz	Dahme-Spreewald	182	15926
07 1 32 116	Willroth	Altenkirchen (Westerwald)	823	56594
08 3 17 141	Willstätt	Ortenaukreis	8 783	77731
07 2 31 132	Willwerscheid	Bernkastel-Wittlich	48	54533
12 0 70 420	Wilmsdorf	Prignitz	352	16928
12 0 67 532	Wilmsdorf	Oder-Spree	140	15848
12 0 73 612	Wilmsdorf	Uckermark	312	16278
12 0 67 536	Wilmsdorf	Oder-Spree	205	15518
13 0 57 092	Wilmshagen	Nordvorpommern	375	18519
05 9 70 044	Wilnsdorf	Siegen-Wittgenstein	21 777	57234
14 2 87 410	Wilschdorf	Sächsische Schweiz	710	01833
14 2 90 450	Wilsdruff, Stadt	Weißeritzkreis	5 909	01723
07 2 32 135	Wilsecker	Bitburg-Prüm	194	54655
12 0 73 616	Wilsickow	Uckermark	236	17337
15 3 52 041	Wilsleben	Aschersleben-Staßfurt	555	06449
03 3 57 055	Wilstedt	Rotenburg (Wümme)	1 664	27412
01 0 61 113	Wilster, Stadt	Steinburg	4 403	25554
03 4 56 026	Wilsum	Grafschaft Bentheim	1 518	49849
14 2 72 390	Wilthen, Stadt	Bautzen	7 533	02681
07 2 35 148	Wiltingen	Trier-Saarburg	1 391	54459
07 1 34 094	Wilzenberg-Hußweiler	Birkenfeld	327	55767
07 1 31 084	Wimbach	Ahrweiler	495	53518
15 2 60 069	Wimmelburg	Mansfelder Land	1 409	06313
08 2 36 067	Wimsheim	Enzkreis	2 587	71299
07 2 35 149	Wincheringen	Trier-Saarburg	1 378	54457

1) * Bedeutet, daß die Gemeinde mehrere Postleitzahlen hat;
die hier genannte Zahl ist diejenige des Verwaltungssitzes der Gemeinde.

4 Gemeinden in alphabetischer Ordnung mit Schlüsselnummer,
Bevölkerung und Postleitzahl am 31.12.1998

W

Schlüssel- nummer	Gemeinde	Kreis/Landkreis	Bevöl- kerung	Post- leit- zahl 1)
09 1 81 146	Windach	Landsberg a. Lech	3 132	86949
09 2 78 198	Windberg	Straubing-Bogen	978	94336
15 3 63 132	Windberge	Stendal	319	39579
01 0 51 134	Windbergen	Dithmarschen	804	25729
01 0 58 173	Windeby	Rendsburg-Eckernförde	1 077	24340
05 3 82 076	Windeck	Rhein-Sieg-Kreis	20 497	51570
16 0 62 057	Windehausen	Nordhausen	558	99765
09 5 71 225	Windelsbach	Ansbach	1 047	91635
07 3 34 034	Winden	Germersheim	972	76872
07 1 41 139	Winden	Rhein-Lahn-Kreis	722	56379
08 3 16 055	Winden im Elztal	Emmendingen	2 729	79297
07 1 33 114	Windesheim	Bad Kreuznach	1 810	55452
07 1 38 077	Windhagen	Neuwied	4 098	53578
03 1 56 014	Windhausen	Osterode am Harz	1 173	37539
09 3 74 168	Windischeschenbach, Stadt	Neustadt a.d. Waldnaab	5 920	92670
16 0 77 052	Windischleuba	Altenburger Land	2 358	04603
09 2 75 159	Windorf, Markt	Passau	4 659	94575
09 5 71 226	Windsbach, Stadt	Ansbach	5 972	91575
16 0 61 107	Wingerode	Eichsfeld	1 249	37327
03 3 52 056	Wingst	Cuxhaven	3 610	21789
09 1 71 137	Winhöring	Altötting	4 895	84543
15 2 66 050	Winkel	Sangerhausen	344	06542
07 2 33 084	Winkel (Eifel)	Daun	173	54558
07 1 43 313	Winkelbach	Westerwaldkreis	194	57644
09 5 74 164	Winkelhaid	Nürnberger Land	3 851	90610
03 4 58 015	Winkelsett	Oldenburg	666	27243
15 3 70 122	Winkelstedt	Altmarkkreis Salzwedel	320	39624
09 3 76 178	Winklarn, Markt	Schwandorf	1 457	92559
01 0 58 174	Winnemark	Rendsburg-Eckernförde	539	24398
07 1 43 314	Winnen	Westerwaldkreis	426	56459
08 1 19 085	Winnenden, Stadt	Rems-Murr-Kreis	26 840	71364
07 1 31 085	Winnerath	Ahrweiler	202	53520
01 0 54 156	Winnert	Nordfriesland	721	25887
03 1 58 035	Winnigstedt	Wolfenbüttel	996	38170
07 1 37 230	Winnigen	Mayen-Koblenz	2 567	56333

1) * Bedeutet, daß die Gemeinde mehrere Postleitzahlen hat;
die hier genannte Zahl ist diejenige des Verwaltungssitzes der Gemeinde.

4 Gemeinden in alphabetischer Ordnung mit Schlüsselnummer,
Bevölkerung und Postleitzahl am 31.12.1998

W

Schlüssel- nummer	Gemeinde	Kreis/Landkreis	Bevöl- kerung	Post- leit- zahl 1)
15 3 52 042	Winnigen	Aschersleben-Staßfurt	785	06449
07 3 33 503	Winnweiler	Donnersbergkreis	4 754	67722
07 2 32 327	Winningen	Bitburg-Prüm	63	54614
01 0 61 114	Winseldorf	Steinburg	275	25551
01 0 60 100	Winsen	Segeberg	393	24568
03 3 51 024	Winsen (Aller)	Celle	12 046	29308
03 3 53 040	Winsen (Luhe), Stadt	Harburg	31 096	21423
07 1 33 115	Winterbach	Bad Kreuznach	493	55595
08 1 19 086	Winterbach	Rems-Murr-Kreis	7 591	73650
09 7 74 196	Winterbach	Günzburg	794	89368
07 3 40 228	Winterbach (Pfalz)	Südwestpfalz	478	66484
05 9 58 048	Winterberg, Stadt	Hochsauerlandkreis	15 098	59955
07 3 33 083	Winterborn	Donnersbergkreis	179	67822
07 1 33 116	Winterburg	Bad Kreuznach	224	55595
15 3 70 123	Winterfeld	Altmarkkreis Salzwedel	668	29416
09 6 79 206	Winterhausen, Markt	Würzburg	1 552	97286
08 4 17 075	Winterlingen	Zollernalbkreis	6 746	72474
09 7 78 217	Winterrieden	Unterallgäu	882	87785
07 2 32 328	Winterscheid	Bitburg-Prüm	159	54608
16 0 77 053	Wintersdorf	Altenburger Land	3 054	04610
07 3 39 066	Wintersheim	Mainz-Bingen	273	67587
07 2 32 329	Winterspelt	Bitburg-Prüm	889	54616
07 1 41 140	Winterwerb	Rhein-Lahn-Kreis	166	56355
07 2 31 133	Wintrich	Bernkastel-Wittlich	999	54487
16 0 61 108	Wintzingerode	Eichsfeld	600	37339
03 2 54 034	Winzenburg	Hildesheim	841	31088
09 2 71 153	Winzer, Markt	Deggendorf	3 655	94577
09 6 78 196	Wipfeld	Schweinfurt	1 166	97537
16 0 70 053	Wipfratal	Ilm-Kreis	2 711	99310
16 0 62 058	Wipperdorf	Nordhausen	1 754	99752
05 3 74 052	Wipperfürth, Stadt	Oberbergischer Kreis	22 806	51688
03 4 54 060	Wipplingen	Emsland	800	26892
15 2 60 070	Wippna	Mansfelder Land	1 689	06543
03 4 52 026	Wirdum	Aurich	1 101	26529
07 1 31 086	Wirft	Ahrweiler	145	53534

1) * Bedeutet, daß die Gemeinde mehrere Postleitzahlen hat;
die hier genannte Zahl ist diejenige des Verwaltungssitzes der Gemeinde.

4 Gemeinden in alphabetischer Ordnung mit Schlüsselnummer,
Bevölkerung und Postleitzahl am 31.12.1998

W

Schlüssel- nummer	Gemeinde	Kreis/Landkreis	Bevöl- kerung	Post- leit- zahl 1)
07 1 35 090	Wirfus	Cochem-Zell	234	56814
07 1 43 081	Wirges, Stadt	Westerwaldkreis	5 170	56422
09 4 77 163	Wirsberg, Markt	Kulmbach	1 996	95339
07 1 43 082	Wirscheid	Westerwaldkreis	324	56237
07 1 34 095	Wirschweiler	Birkenfeld	386	55758
01 0 54 157	Wisch	Nordfriesland	133	25876
01 0 57 088	Wisch	Plön	651	24217
03 3 59 040	Wischhafen	Stade	3 097	21737
15 2 56 095	Wischroda	Burgenlandkreis	559	06647
12 0 73 620	Wismar	Uckermark	178	17335
13 0 06 000	Wismar, Hansestadt	Kreisfreie Stadt	48 000	23966 *
07 1 32 117	Wissen, Stadt	Altenkirchen (Westerwald)	8 895	57537
07 2 32 501	Wißmannsdorf	Bitburg-Prüm	816	54636
03 3 53 041	Wistedt	Harburg	1 502	21255
01 0 54 158	Witsum	Nordfriesland	47	25938
01 0 54 159	Wittbek	Nordfriesland	750	25872
12 0 69 676	Wittbrietzen	Potsdam-Mittelmark	584	14547
01 0 54 160	Wittdün	Nordfriesland	705	25946
09 5 71 227	Wittelshofen	Ansbach	1 293	91749
05 9 54 036	Witten, Stadt	Ennepe-Ruhr-Kreis	103 126	58452 *
13 0 51 083	Wittenbeck	Bad Doberan	690	18209
15 1 71 077	Wittenberg, Lutherstadt	Wittenberg	50 352	06886
12 0 70 424	Wittenberge, Stadt	Prignitz	23 398	19322
01 0 61 115	Wittenbergen	Steinburg	186	25548
01 0 60 101	Wittenborn	Segeberg	767	23829
13 0 55 075	Wittenborn	Mecklenburg-Strelitz	291	17337
13 0 54 117	Wittenburg, Stadt	Ludwigslust	5 289	19243
13 0 54 118	Wittenförden	Ludwigslust	2 033	19073
13 0 57 093	Wittenhagen	Nordvorpommern	1 522	18510
15 3 63 133	Wittenmoor	Stendal	314	39579
16 0 68 061	Witterda	Sömmerda	1 146	99189
16 0 73 101	Wittgendorf	Saalfeld-Rudolstadt	221	07318
14 2 86 460	Wittgendorf	Löbau-Zittau	869	02763
15 2 56 096	Wittgendorf	Burgenlandkreis	696	06712
14 1 82 470	Wittgensdorf	Mittweida	4 593	09228

1) * Bedeutet, daß die Gemeinde mehrere Postleitzahlen hat;
die hier genannte Zahl ist diejenige des Verwaltungssitzes der Gemeinde.

4 Gemeinden in alphabetischer Ordnung mit Schlüsselnummer,
Bevölkerung und Postleitzahl am 31.12.1998

W

Schlüssel- nummer	Gemeinde	Kreis/Landkreis	Bevöl- kerung	Post- leit- zahl 1)
07 1 43 084	Wittgert	Westerwaldkreis	630	56237
09 2 77 152	Wittlibreut	Rottal-Inn	2 008	84384
14 2 92 600	Wittichenau, Stadt	Kamenz	6 221	02997
08 1 28 137	Wittighausen	Main-Tauber-Kreis	1 725	97957
03 1 51 040	Wittingen, Stadt	Gifhorn	12 397	29378 *
09 7 73 183	Wittislingen, Markt	Dillingen a.d. Donau	2 497	89426
07 2 31 134	Wittlich, Stadt	Bernkastel-Wittlich	17 386	54516
08 3 36 100	Wittlingen	Lörrach	777	79599
12 0 61 548	Wittmannsdorf-Bückchen	Dahme-Spreewald	382	15910
03 1 58 036	Wittmar	Wolfenbüttel	1 286	38329
01 0 57 089	Wittmoldt	Plön	195	24306
03 4 62 019	Wittmund, Stadt	Wittmund	21 287	26409
08 3 15 125	Wittnau	Breisgau-Hochschwarzwald	1 351	79299
03 3 55 042	Wittorf	Lüneburg	1 159	21357
12 0 68 468	Wittstock/Dosse, Stadt	Ostprignitz-Ruppin	13 371	16909
01 0 53 132	Witzeze	Herzogtum Lauenburg	865	21514
06 6 36 016	Witzenhausen, Stadt	Werra-Meißner-Kreis	16 568	37213 *
01 0 62 086	Witzhave	Stormarn	1 270	22969
13 0 60 088	Witzin	Parchim	583	19406
12 0 63 348	Witzke	Havelland	123	14715
16 0 70 054	Witzleben	Ilm-Kreis	753	99310
09 2 75 160	Witzmannsberg	Passau	1 703	94104
01 0 54 161	Witzwort	Nordfriesland	947	25889
01 0 54 162	Wobbenbüll	Nordfriesland	455	25856
12 0 67 540	Wochowsee	Oder-Spree	50	15859
12 0 73 624	Woddow	Uckermark	171	17326
13 0 54 119	Wöbbelin	Ludwigslust	970	19288
01 0 51 113	Wöhrden	Dithmarschen	1 357	25797
16 0 63 087	Wölferbütt	Wartburgkreis	464	36404
07 1 43 085	Wölferlingen	Westerwaldkreis	579	56244
16 0 66 088	Wölfershausen	Schmalkalden-Meiningen	420	98617
06 4 40 024	Wölfersheim	Wetteraukreis	9 061	61200
16 0 67 081	Wölfis	Gotha	1 812	99885
06 4 40 025	Wöllstadt	Wetteraukreis	5 911	61206
07 3 31 072	Wöllstein	Alzey-Worms	4 164	55597

1) * Bedeutet, daß die Gemeinde mehrere Postleitzahlen hat;
die hier genannte Zahl ist diejenige des Verwaltungssitzes der Gemeinde.

4 Gemeinden in alphabetischer Ordnung mit Schlüsselnummer,
Bevölkerung und Postleitzahl am 31.12.1998

W

Schlüssel- nummer	Gemeinde	Kreis/Landkreis	Bevöl- kerung	Post- leit- zahl 1)
07 1 32 118	Wölmersen	Altenkirchen (Westerwald)	418	57635
03 2 57 038	Wölpinghausen	Schaumburg	1 748	31556
12 0 64 504	Wölsickendorf/Wollenberg	Märkisch-Oderland	386	16259
14 3 89 370	Wörblitz	Torgau-Oschatz	671	04880
15 1 59 045	Wörbzig	Köthen	440	06369
15 1 51 064	Wörlitz, Stadt	Anhalt-Zerbst	1 787	06786
15 3 58 067	Wörmlitz	Jerichower Land	535	39291
08 2 37 072	Wörnersberg	Freudenstadt	211	72299
09 5 71 228	Wörnitz	Ansbach	1 583	91637
15 1 51 065	Wörpen	Anhalt-Zerbst	295	06869
07 3 31 073	Wörrstadt	Alzey-Worms	7 154	55286
08 1 36 084	Wört	Ostalbkreis	1 462	73499
09 1 77 144	Wörth	Erding	4 205	85457
09 6 76 169	Wörth a. Main, Stadt	Miltenberg	4 850	63939
09 3 75 210	Wörth a.d. Donau, Stadt	Regensburg	4 357	93086
09 2 74 191	Wörth a.d. Isar	Landshut	2 193	84109
07 3 34 501	Wörth am Rhein, Stadt	Germersheim	17 506	76744
09 1 88 145	Wörthsee	Starnberg	4 426	82237
13 0 55 076	Woggersin	Mecklenburg-Strelitz	530	17039
01 0 59 096	Wohld	Schleswig-Flensburg	534	24899
15 2 56 097	Wohlmirstedt	Burgenlandkreis	1 003	06642
16 0 71 097	Wohlsborn	Weimarer Land	471	99439
15 1 53 031	Wohlsdorf	Bernburg	575	06408
01 0 53 133	Wohltorf	Herzogtum Lauenburg	2 311	21521
03 3 57 056	Wohnste	Rotenburg (Wümme)	766	27419
06 5 34 022	Wohratal	Marburg-Biedenkopf	2 571	35288
13 0 55 077	Wokuhl	Mecklenburg-Strelitz	393	17237
13 0 52 088	Wolde	Demmin	758	17091
13 0 55 078	Woldegk, Stadt	Mecklenburg-Strelitz	3 326	17348
07 1 38 078	Woldert	Neuwied	653	57614
08 3 17 145	Wolfach, Stadt	Ortenaukreis	5 983	77709
08 4 36 085	Wolfegg	Ravensburg	3 275	88364
15 1 54 044	Wolfen, Stadt	Bitterfeld	34 587	06766
03 1 58 037	Wolfenbüttel, Stadt	Wolfenbüttel	53 968	38300 *
15 2 60 071	Wolferode	Mansfelder Land	1 318	06295

1) * Bedeutet, daß die Gemeinde mehrere Postleitzahlen hat;
die hier genannte Zahl ist diejenige des Verwaltungssitzes der Gemeinde.

4 Gemeinden in alphabetischer Ordnung mit Schlüsselnummer,
Bevölkerung und Postleitzahl am 31.12.1998

W

Schlüssel- nummer	Gemeinde	Kreis/Landkreis	Bevöl- kerung	Post- leitz- zahl 1)
16 0 65 082	Wolferschwenda	Kyffhäuserkreis	150	99713
09 1 78 156	Wolfersdorf	Freising	2 154	85395
09 7 79 231	Wolferstadt	Donau-Ries	1 098	86709
15 2 66 051	Wolferstedt	Sangerhausen	798	06542
09 7 78 218	Wolfertschwenden	Unterallgäu	1 705	87787
06 6 33 028	Wolfhagen, Stadt	Kassel	13 363	34466
16 0 66 091	Wolfmannshausen	Schmalkalden-Meiningen	464	98631
09 5 71 229	Wolframs-Eschenbach, Stadt	Ansbach	2 832	91639
09 1 73 147	Wolfratshausen, Stadt	Bad Tölz-Wolfratshausen	16 438	82515
16 0 63 088	Wolfsbhringen	Wartburgkreis	540	99947
15 2 66 052	Wolfsberg	Sangerhausen	192	06536
16 0 70 055	Wolfsberg	Ilm-Kreis	3 385	98704
16 0 63 089	Wolfsburg-Ünkeroda	Wartburgkreis	765	99819
03 1 03 000	Wolfsburg, Stadt	Kreisfreie Stadt	122 185	38440 *
08 1 16 073	Wolfschlügen	Esslingen	6 028	72649
09 3 75 211	Wolfsegg	Regensburg	1 413	93195
12 0 70 428	Wolfshagen	Prignitz	789	19348
12 0 73 628	Wolfshagen	Uckermark	400	17335
12 0 71 416	Wolfshain	Spree-Neiße	425	03130
07 3 39 202	Wolfsheim	Mainz-Bingen	731	55578
07 3 36 105	Wolfstein, Stadt	Kusel	2 073	67752
13 0 59 101	Wolgast, Stadt	Ostvorpommern	14 438	17438
07 1 37 231	Wolken	Mayen-Koblenz	754	56332
14 1 73 270	Wolkenburg-Kaufungen	Chemnitzer Land	1 863	08399
14 1 81 390	Wolkenstein, Stadt	Mittlerer Erzgebirgskreis	1 701	09429
16 0 62 059	Wolkramshausen	Nordhausen	1 192	99735
09 6 73 183	Wollbach	Rhön-Grabfeld	1 320	97618
03 1 52 028	Wollbrandshausen	Göttingen	665	37434
03 1 52 029	Wollershausen	Göttingen	431	37434
12 0 73 632	Wolletz	Uckermark	155	16278
12 0 69 680	Wollin	Potsdam-Mittelmark	908	14778
13 0 62 063	Wollin b. Penkun	Uecker-Randow	299	17328
07 1 35 091	Wollmerath	Cochem-Zell	204	56826
12 0 73 636	Wollschow	Uckermark	343	17326
01 0 51 135	Wolmersdorf	Dithmarschen	314	25704

1) * Bedeutet, daß die Gemeinde mehrere Postleitzahlen hat;
die hier genannte Zahl ist diejenige des Verwaltungssitzes der Gemeinde.

4 Gemeinden in alphabetischer Ordnung mit Schlüsselnummer,
Bevölkerung und Postleitzahl am 31.12.1998

W

Schlüssel- nummer	Gemeinde	Kreis/Landkreis	Bevöl- kerung	Post- leit- zahl 1)
15 3 52 043	Wolmirsleben	Aschersleben-Staßfurt	1 672	39435
15 3 62 096	Wolmirstedt, Stadt	Ohrekreis	11 276	39326
09 1 86 162	Wolnzach, Markt	Pfaffenhofen a.d. Ilm	10 157	85283
08 1 27 099	Wolpertshausen	Schwäbisch Hall	1 722	74549
08 4 36 087	Wolpertswende	Ravensburg	3 996	88284
03 1 54 026	Wolsdorf	Helmstedt	1 210	38379
07 2 32 137	Wolsfeld	Bitburg-Prüm	767	54636
12 0 63 352	Wolsier	Havelland	200	14715
12 0 67 544	Woltersdorf	Oder-Spree	6 247	15569
12 0 73 640	Woltersdorf	Uckermark	277	16306
15 3 58 068	Woltersdorf	Jerichower Land	357	39175
01 0 53 134	Woltersdorf	Herzogtum Lauenburg	252	21516
03 3 54 025	Woltersdorf	Lüchow-Dannenberg	1 048	29497
03 2 54 035	Woltershausen	Hildesheim	931	31099
12 0 61 552	Wolzig	Dahme-Spreewald	530	15754
07 1 40 163	Womrath	Rhein-Hunsrück-Kreis	243	55481
09 6 74 219	Wonfurt	Haßberge	1 892	97539
09 1 89 165	Wonneberg	Traunstein	1 371	83329
09 4 77 164	Wonsees, Markt	Kulmbach	1 130	96197
07 3 31 075	Wonsheim	Alzey-Worms	888	55599
13 0 54 120	Woosmer	Ludwigslust	330	19303
12 0 70 432	Wootz	Prignitz	441	19309
07 1 40 164	Woppenroth	Rhein-Hunsrück-Kreis	289	55490
16 0 61 109	Worbis, Stadt	Eichsfeld	5 516	37339
12 0 64 508	Worin	Märkisch-Oderland	720	15306
09 7 78 219	Woringen	Unterallgäu	1 602	87789
12 0 66 328	Wormlage	Oberspreewald-Lausitz	469	01994
07 3 19 000	Worms, Stadt	Kreisfreie Stadt	80 492	67547 *
15 3 55 055	Wormsdorf	Bördekreis	592	39365
03 3 56 011	Worpswede	Osterholz	9 350	27726
01 0 53 135	Worth	Herzogtum Lauenburg	188	21502
13 0 52 089	Wotenick	Demmin	384	17111
13 0 59 102	Wrangelsburg	Ostvorpommern	201	17495
13 0 56 073	Wredenhagen	Müritz	582	17209
03 3 52 057	Wremen	Cuxhaven	1 684	27638

1) * Bedeutet, daß die Gemeinde mehrere Postleitzahlen hat;
die hier genannte Zahl ist diejenige des Verwaltungssitzes der Gemeinde.

4 Gemeinden in alphabetischer Ordnung mit Schlüsselnummer,
Bevölkerung und Postleitzahl am 31.12.1998

W

Schlüssel- nummer	Gemeinde	Kreis/Landkreis	Bevöl- kerung	Post- leitz- zahl 1)
03 3 60 028	Wrestedt	Uelzen	2 985	29559
03 3 60 029	Wriedel	Uelzen	2 674	29565
12 0 64 512	Wriezen, Stadt	Märkisch-Oderland	7 763	16269
12 0 64 513	Wriezener Höhe	Märkisch-Oderland	842	16269
01 0 61 116	Wrist	Steinburg	2 413	25563
01 0 54 163	Wrixum	Nordfriesland	608	25938
01 0 51 136	Wrohm	Dithmarschen	735	25799
09 6 73 184	Wülfershausen a.d. Saale	Rhön-Grabfeld	1 511	97618
05 1 58 036	Wülfrath, Stadt	Mettmann	22 545	42489
15 1 59 046	Wülknitz	Köthen	563	06369
14 2 85 400	Wülknitz	Riesa-Großenhain	2 021	01609
15 3 57 039	Wülperode	Halberstadt	462	38835
05 7 74 040	Wünnenberg, Stadt	Paderborn	12 036	33181
15 2 61 060	Wünsch	Merseburg-Querfurt	696	06255
14 1 81 400	Wünschendorf	Mittlerer Erzgebirgskreis	711	09514
16 0 76 084	Wünschendorf/Elster	Greiz	3 381	07570
12 0 72 468	Wünsdorf	Teltow-Fläming	4 499	15838
15 2 56 098	Würchwitz	Burgenlandkreis	719	06712
07 1 40 165	Würrich	Rhein-Hunsrück-Kreis	159	56858
05 3 54 036	Würselen, Stadt	Aachen	36 085	52146
09 6 63 000	Würzburg, Stadt	Kreisfreie Stadt	125 588	97070 *
07 3 33 084	Würzweiler	Donnersbergkreis	218	67808
07 1 40 166	Wüschheim	Rhein-Hunsrück-Kreis	352	55471
14 1 73 280	Wüstenbrand	Chemnitzer Land	2 454	09358
13 0 52 090	Wüstenfelde	Demmin	403	17121
15 3 58 069	Wüstenjerichow	Jerichower Land	124	39291
08 1 25 107	Wüstenrot	Heilbronn	6 707	71543
16 0 61 111	Wüstheuterode	Eichsfeld	622	37318
15 1 59 047	Wulfen	Köthen	1 274	06369
12 0 68 472	Wulfersdorf	Ostprignitz-Ruppin	453	16909
15 3 55 056	Wulferstedt	Bördekreis	875	39387
03 3 53 042	Wulfsen	Harburg	1 413	21445
01 0 61 117	Wulfsmoor	Steinburg	313	25563
03 1 56 015	Wulften	Osterode am Harz	1 987	37199
15 3 63 134	Wulkau	Stendal	505	39524

1) * Bedeutet, daß die Gemeinde mehrere Postleitzahlen hat;
die hier genannte Zahl ist diejenige des Verwaltungssitzes der Gemeinde.

4 Gemeinden in alphabetischer Ordnung mit Schlüsselnummer,
Bevölkerung und Postleitzahl am 31.12.1998

W

Schlüssel- nummer	Gemeinde	Kreis/Landkreis	Bevöl- kerung	Post- leit- zahl 1)
13 0 55 079	Wulkenzin	Mecklenburg-Strelitz	1 432	17039
15 3 58 070	Wulkow	Jerichower Land	415	39307
12 0 64 516	Wulkow bei Booßen	Märkisch-Oderland	198	15326
14 1 93 540	Wulm	Zwickauer Land	186	08138
03 3 52 058	Wulsbüttel	Cuxhaven	1 819	27628
16 0 68 062	Wundersleben	Sömmerda	742	99610
09 4 79 169	Wunsiedel, Stadt	Wunsiedel i. Fichtelgebirge	10 646	95632
03 2 53 020	Wunstorf, Stadt	Hannover	40 848	31515
05 1 24 000	Wuppertal, Stadt	Kreisfreie Stadt	372 218	42275 *
09 2 77 153	Wurmannsquick, Markt	Rottal-Inn	3 624	84329
08 2 36 068	Wurmberg	Enzkreis	2 637	75449
08 3 27 054	Wurmlingen	Tuttlingen	3 749	78573
09 2 74 193	Wurmsham	Landshut	1 299	84189
16 0 75 126	Wurzbach, Stadt	Saale-Orla-Kreis	2 275	07343
14 3 83 340	Wurzen, Stadt	Muldentalkreis	16 308	04808
12 0 61 556	Wußwerk	Dahme-Spreewald	182	15913
12 0 69 684	Wust	Potsdam-Mittelmark	409	14778
15 3 63 135	Wust	Stendal	894	39524
12 0 68 477	Wusterhausen/Dosse	Ostprignitz-Ruppin	5 476	16868
13 0 59 103	Wusterhusen	Ostvorpommern	1 372	17509
12 0 63 356	Wustermark	Havelland	2 525	14641
12 0 69 688	Wusterwitz	Potsdam-Mittelmark	2 936	14789
12 0 68 480	Wustrau-Altfriesack	Ostprignitz-Ruppin	1 209	16818
13 0 57 094	Wustrow	Nordvorpommern	1 403	18347
13 0 55 080	Wustrow	Mecklenburg-Strelitz	686	17255
03 3 54 026	Wustrow (Wendland), Stadt	Lüchow-Dannenberg	3 125	29462
08 3 37 127	Wutach	Waldshut	1 206	79879
16 0 63 092	Wutha-Farnroda	Wartburgkreis	8 224	99848
12 0 70 436	Wutike	Prignitz	327	16866
08 3 37 123	Wutöschingen	Waldshut	6 450	79793
12 0 63 360	Wutzetz	Havelland	160	14662
08 3 16 051	Wyhl am Kaiserstuhl	Emmendingen	3 576	79369
14 3 79 740	Wyhratal	Leipziger Land	4 134	04552
01 0 54 164	Wyk auf Föhr, Stadt	Nordfriesland	4 470	25938
03 4 57 023	Wymeer	Leer	1 208	26831

1) * Bedeutet, daß die Gemeinde mehrere Postleitzahlen hat;
die hier genannte Zahl ist diejenige des Verwaltungssitzes der Gemeinde.

4 Gemeinden in alphabetischer Ordnung mit Schlüsselnummer,
Bevölkerung und Postleitzahl am 31.12.1998

X

Schlüssel- nummer	Gemeinde	Kreis/Landkreis	Bevöl- kerung	Post- leit- zahl 1)
----------------------	----------	-----------------	------------------	---------------------------

X

05 1 70 052 Xanten, Stadt Wesel 20 199 46509

1) * Bedeutet, daß die Gemeinde mehrere Postleitzahlen hat;
die hier genannte Zahl ist diejenige des Verwaltungssitzes der Gemeinde.

4 Gemeinden in alphabetischer Ordnung mit Schlüsselnummer,
Bevölkerung und Postleitzahl am 31.12.1998

Z

Schlüssel- nummer	Gemeinde	Kreis/Landkreis	Bevöl- kerung	Post- leit- zahl 1)
Z				
12 0 68 484	Zaatzke	Ostprignitz-Ruppin	625	16909
15 3 58 071	Zabakuck	Jerichower Land	225	39307
12 0 65 352	Zabelsdorf	Oberhavel	293	16775
14 2 85 410	Zabeltitz	Riesa-Großenhain	3 084	01561
15 2 60 072	Zabenstedt	Mansfelder Land	287	06347
08 1 25 108	Zaberfeld	Heilbronn	3 755	74374
15 1 59 048	Zabitz	Köthen	544	06369
09 2 76 146	Zachenberg	Regen	2 078	94239
12 0 63 364	Zachow	Havelland	652	14669
16 0 76 085	Zadelsdorf	Greiz	174	07937
12 0 64 532	Zäckericker Loose	Märkisch-Oderland	124	16259
15 1 71 078	Zahna, Stadt	Wittenberg	3 796	06895
13 0 60 089	Zahrensdorf	Parchim	390	19412
08 2 15 094	Zaisenhausen	Karlsruhe	1 578	75059
09 3 72 177	Zandt	Cham	1 850	93499
09 1 83 151	Zangberg	Mühlendorf a. Inn	931	84539
13 0 60 090	Zapel	Parchim	416	19089
09 4 71 214	Zapfendorf, Markt	Bamberg	4 881	96199
15 2 65 056	Zappendorf	Saalkreis	1 590	06179
13 0 52 091	Zarnekow	Demmin	572	17159
13 0 51 084	Zarnewanz	Bad Doberan	403	18195
01 0 62 087	Zarpen	Stormarn	1 469	23619
13 0 57 095	Zarrendorf	Nordvorpommern	1 007	18510
13 0 54 121	Zarrentin, Stadt	Ludwigslust	3 002	19246
12 0 69 692	Zauchwitz	Potsdam-Mittelmark	336	14547
12 0 64 538	Zechin	Märkisch-Oderland	839	15328
12 0 68 488	Zechlinerhütte	Ostprignitz-Ruppin	420	16831
12 0 68 492	Zechow	Ostprignitz-Ruppin	127	16831
12 0 62 540	Zeckerin	Elbe-Elster	330	03249
15 3 58 072	Zeddenick	Jerichower Land	149	39291
16 0 76 086	Zedlitz	Greiz	703	07557
12 0 61 564	Zeesen	Dahme-Spreewald	3 017	15711
12 0 63 368	Zeestow	Havelland	302	14641
15 1 59 049	Zehbitz	Köthen	386	06369

1) * Bedeutet, daß die Gemeinde mehrere Postleitzahlen hat;
die hier genannte Zahl ist diejenige des Verwaltungssitzes der Gemeinde.

4 Gemeinden in alphabetischer Ordnung mit Schlüsselnummer,
Bevölkerung und Postleitzahl am 31.12.1998

Z

Schlüssel- nummer	Gemeinde	Kreis/Landkreis	Bevöl- kerung	Post- leitz- zahl 1)
12 0 65 356	Zehdenick, Stadt	Oberhavel	10 675	16792
12 0 65 360	Zehlendorf	Oberhavel	971	16515
13 0 53 098	Zehna	Güstrow	752	18276
07 1 43 315	Zehnhausen bei Rennerod	Westerwaldkreis	369	56477
07 1 43 316	Zehnhausen bei Wallmerod	Westerwaldkreis	145	56414
14 2 80 470	Zehren	Meißen	1 867	01665
09 6 74 221	Zeil a. Main, Stadt	Haßberge	6 124	97475
09 2 77 154	Zeilarn	Rottal-Inn	2 214	84367
07 3 34 036	Zeiskam	Germersheim	2 160	67378
14 2 85 420	Zeithain	Riesa-Großenhain	4 430	01619
09 3 75 213	Zeitlarn	Regensburg	5 617	93197
09 6 72 166	Zeitlofs, Markt	Bad Kissingen	2 290	97799
15 2 56 100	Zeitz, Stadt	Burgenlandkreis	33 750	06712
09 3 72 167	Zell	Cham	1 833	93199
07 1 35 092	Zell (Mosel), Stadt	Cochem-Zell	4 464	56856
09 6 79 209	Zell a. Main, Markt	Würzburg	3 899	97299
08 3 17 146	Zell am Harmersbach, Stadt	Ortenaukreis	7 893	77736
08 3 36 103	Zell im Wiesental, Stadt	Lörrach	6 548	79669
08 1 17 060	Zell unter Aichelberg	Göppingen	2 739	73119
09 4 75 189	Zell, Markt	Hof	2 269	95239
16 0 66 092	Zella-Mehlis, Stadt	Schmalkalden-Meiningen	12 933	98544
16 0 63 093	Zella/Rhön	Wartburgkreis	530	36452
07 3 33 501	Zellertal	Donnersbergkreis	1 217	67308
09 6 77 203	Zellingen, Markt	Main-Spessart	6 490	97225
07 2 31 136	Zeltingen-Rachtig	Bernkastel-Wittlich	2 350	54539
15 2 68 038	Zembschen	Weißenfels	529	06679
13 0 59 104	Zemitz	Ostvorpommern	934	17440
07 2 35 151	Zemmer	Trier-Saarburg	2 946	54313
15 1 71 079	Zemnick	Wittenberg	129	06918
13 0 59 105	Zempin	Ostvorpommern	801	17459
12 0 68 496	Zempow	Ostprignitz-Ruppin	138	16837
07 2 32 331	Zendscheid	Bitburg-Prüm	172	54655
15 3 67 029	Zens	Schönebeck	312	39221
09 2 72 152	Zenting	Freyung-Grafenau	1 192	94579
13 0 53 099	Zepelin	Güstrow	357	18246

1) * Bedeutet, daß die Gemeinde mehrere Postleitzahlen hat;
die hier genannte Zahl ist diejenige des Verwaltungssitzes der Gemeinde.

4 Gemeinden in alphabetischer Ordnung mit Schlüsselnummer,
Bevölkerung und Postleitzahl am 31.12.1998

Z

Schlüssel- nummer	Gemeinde	Kreis/Landkreis	Bevöl- kerung	Post- leit- zahl 1)
12 0 60 288	Zepernick	Barnim	10 123	16341
13 0 56 074	Zepkow	Müritz	255	17209
15 1 51 066	Zeppernick	Anhalt-Zerbst	786	39279
15 3 58 073	Zerben	Jerichower Land	318	39317
15 1 51 067	Zerbst, Stadt	Anhalt-Zerbst	16 773	39261
07 2 35 152	Zerf	Trier-Saarburg	1 655	54314
03 3 54 027	Zernien	Lüchow-Dannenberg	1 607	29499
13 0 53 100	Zernin	Güstrow	490	18249
15 1 51 068	Zernitz	Anhalt-Zerbst	288	39264
12 0 68 501	Zernitz-Lohm	Ostprignitz-Ruppin	1 047	16845
12 0 61 568	Zernsdorf	Dahme-Spreewald	2 517	15758
12 0 60 292	Zerpenschleuse	Barnim	1 052	16348
13 0 62 064	Zerrenthin	Uecker-Randow	534	17309
12 0 64 539	Zeschdorf	Märkisch-Oderland	1 356	15236
03 4 55 027	Zetel	Friesland	11 242	26340
15 3 70 124	Zethlingen	Altmarkkreis Salzwedel	364	39624
13 0 52 092	Zettemin	Demmin	392	17153
07 1 35 093	Zettingen	Cochem-Zell	187	56761
14 1 82 480	Zettlitz	Mittweida	1 092	09306
15 2 56 101	Zeuchfeld	Burgenlandkreis	236	06632
16 0 76 087	Zeulenroda, Stadt	Greiz	14 906	07937
12 0 67 548	Zeust	Oder-Spree	128	15848
12 0 61 572	Zeuthen	Dahme-Spreewald	8 665	15738
16 0 73 104	Zeutsch	Saalfeld-Rudolstadt	368	07407
03 3 57 057	Zeven, Stadt	Rotenburg (Wümme)	11 884	27404
12 0 73 644	Zichow	Uckermark	363	16306
15 3 70 125	Zichtau	Altmarkkreis Salzwedel	305	39638
15 1 53 032	Zickeritz	Bernburg	253	06420
13 0 58 108	Zickhusen	Nordwestmecklenburg	553	19069
16 0 77 055	Ziegelheim	Altenburger Land	1 025	04618
15 2 61 061	Ziegelroda	Merseburg-Querfurt	913	06268
13 0 60 091	Ziegenderdorf	Parchim	864	19372
07 1 32 119	Ziegenhain	Altenkirchen (Westerwald)	144	57632
16 0 75 127	Ziegenrück, Stadt	Saale-Orla-Kreis	906	07924
14 3 75 190	Ziegra-Knobelsdorf	Döbeln	2 394	04720

1) * Bedeutet, daß die Gemeinde mehrere Postleitzahlen hat;
die hier genannte Zahl ist diejenige des Verwaltungssitzes der Gemeinde.

4 Gemeinden in alphabetischer Ordnung mit Schlüsselnummer,
Bevölkerung und Postleitzahl am 31.12.1998

2

Schlüssel- nummer	Gemeinde	Kreis/Landkreis	Bevöl- kerung	Post- leit- zahl 1)
15 1 51 069	Zieko	Anhalt-Zerbst	199	06869
15 3 62 097	Zielitz	Ohrekreis	2 479	39326
15 3 70 126	Ziemendorf	Altmarkkreis Salzwedel	230	39619
09 7 74 198	Ziemetshausen, Markt	Günzburg	3 009	86473
12 0 73 648	Ziemkendorf	Uckermark	121	17291
15 3 58 074	Ziepel	Jerichower Land	606	39291
06 6 33 029	Zierenberg, Stadt	Kassel	6 946	34289
13 0 58 109	Zierow	Nordwestmecklenburg	714	23968
09 7 73 186	Ziertheim	Dillingen a.d. Donau	1 080	89446
13 0 54 122	Zierzow	Ludwigslust	522	19300
12 0 69 696	Ziesar, Stadt	Potsdam-Mittelmark	2 222	14793
13 0 51 085	Ziesendorf	Bad Doberan	1 206	18059
13 0 59 106	Ziethen	Ostvorpommern	526	17390
01 0 53 136	Ziethen	Herzogtum Lauenburg	907	23911
15 3 57 040	Zilly	Halberstadt	985	38835
07 1 35 094	Zilshausen	Cochem-Zell	338	56288
12 0 67 552	Ziltendorf	Oder-Spree	1 568	15295
16 0 74 113	Zimmern	Saale-Holzland-Kreis	220	07778
08 3 25 069	Zimmern ob Rottweil	Rottweil	5 785	78658
08 4 17 078	Zimmern unter der Burg	Zollernalbkreis	485	72369
16 0 67 082	Zimmernsupra	Gotha	394	99100
07 1 41 141	Zimmerschied	Rhein-Lahn-Kreis	96	56379
13 0 57 096	Zingst	Nordvorpommern	3 206	18374
14 3 89 380	Zinna	Torgau-Oschatz	1 556	04860
12 0 64 540	Zinndorf	Märkisch-Oderland	351	15345
12 0 66 336	Zinnitz	Oberspreewald-Lausitz	327	03205
13 0 59 107	Zinnowitz	Ostvorpommern	3 674	17454
13 0 59 108	Zinzow	Ostvorpommern	292	17392
13 0 59 109	Zirchow	Ostvorpommern	851	17419
13 0 61 044	Zirkow	Rügen	718	18528
09 5 73 134	Zirndorf, Stadt	Fürth	26 758	90513
13 0 55 081	Zirzow	Mecklenburg-Strelitz	374	17039
13 0 56 075	Zislow	Müritz	133	17209
14 2 86 470	Zittau , Stadt	Löbau-Zittau	27 846	02763
12 0 69 700	Zitz	Potsdam-Mittelmark	306	14789

1) * Bedeutet, daß die Gemeinde mehrere Postleitzahlen hat;
die hier genannte Zahl ist diejenige des Verwaltungssitzes der Gemeinde.

Schlüssel- nummer	Gemeinde	Kreis/Landkreis	Bevöl- kerung	Post- leit- zahl 1)
15 3 62 098	Zobbenitz	Ohrekreis	355	39638
14 1 81 410	Zöblitz, Stadt	Mittlerer Erzgebirgskreis	2 197	09517
13 0 60 092	Zölkow	Parchim	703	19374
12 0 61 580	Zöllmersdorf	Dahme-Spreewald	150	15926
16 0 74 114	Zöllnitz	Saale-Holzland-Kreis	553	07751
15 1 54 045	Zörbig, Stadt	Bitterfeld	4 140	06780
15 1 71 080	Zörnigall	Wittenberg	1 011	06888
15 2 61 062	Zöschen	Merseburg-Querfurt	1 059	06254
09 7 73 187	Zöschingen	Dillingen a.d. Donau	718	89447
16 0 74 115	Zöthen	Saale-Holzland-Kreis	183	07774
12 0 63 372	Zollchow	Havelland	517	14715
09 1 78 157	Zolling	Freising	3 875	85406
12 0 65 368	Zootzen	Oberhavel	244	16798
12 0 63 376	Zootzen	Havelland	436	14662
12 0 68 504	Zootzen	Ostprignitz-Ruppin	174	16909
15 2 68 039	Zorbau	Weißenfels	857	06679
03 1 56 016	Zorge	Osterode am Harz	1 379	37449
09 1 75 139	Zorneding	Ebersberg	8 290	85604
07 3 39 067	Zornheim	Mainz-Bingen	3 511	55270
12 0 72 476	Zossen, Stadt	Teltow-Fläming	6 874	15806
07 3 39 068	Zotzenheim	Mainz-Bingen	668	55576
14 3 83 350	Zschräb	Muldentalkreis	3 741	04680
14 3 75 200	Zschaitz-Ottewig	Döbeln	1 523	04720
14 3 74 390	Zscheppin	Delitzsch	902	04838
15 2 65 057	Zscherben	Saalkreis	1 432	06179
15 1 54 046	Zscherndorf	Bitterfeld	1 854	06794
14 1 81 420	Zschopau, Stadt	Mittlerer Erzgebirgskreis	11 065	09405
14 1 91 340	Zschornau	Aue-Schwarzenberg	6 145	08321
14 2 92 620	Zschornau-Schiedel	Kamenz	376	01920
15 1 71 081	Zschornowitz	Wittenberg	3 153	06791
14 3 74 400	Zschortau	Delitzsch	2 339	04509
15 3 67 030	Zuchau	Schönebeck	397	39240
13 0 61 045	Zudar	Rügen	553	18574
12 0 68 508	Zühlen	Ostprignitz-Ruppin	237	16831
12 0 65 372	Zühlsdorf	Oberhavel	1 282	16515

1) * Bedeutet, daß die Gemeinde mehrere Postleitzahlen hat;
die hier genannte Zahl ist diejenige des Verwaltungssitzes der Gemeinde.

4 Gemeinden in alphabetischer Ordnung mit Schlüsselnummer,
Bevölkerung und Postleitzahl am 31.12.1998

Z

Schlüssel- nummer	Gemeinde	Kreis/Landkreis	Bevöl- kerung	Post- leit- zahl 1)
12 0 62 544	Züllsdorf	Elbe-Elster	678	04895
13 0 54 123	Zülow	Ludwigslust	170	19073
05 3 66 044	Zülpich, Stadt	Euskirchen	19 086	53909
07 2 35 153	Züsch	Trier-Saarburg	684	54422
13 0 62 065	Züsedom	Uecker-Randow	300	17309
13 0 58 111	Züsow	Nordwestmecklenburg	407	23992
13 0 59 110	Züssow	Ostvorpommern	1 440	17495
12 0 73 652	Zützen	Uckermark	319	16306
12 0 61 584	Zützen	Dahme-Spreewald	626	15938
13 0 58 110	Zurow	Nordwestmecklenburg	982	23992
09 7 73 188	Zusamalthelm	Dillingen a.d. Donau	1 261	89449
09 7 72 223	Zusmarshausen, Markt	Augsburg	5 815	86441
08 2 26 101	Zuzenhausen	Rhein-Neckar-Kreis	1 977	74939
07 3 20 000	Zweibrücken, Stadt	Kreisfreie Stadt	35 752	66482
07 2 32 138	Zweifelscheid	Bitburg-Prüm	56	54673
08 1 26 094	Zweiflingen	Hohenlohekreis	1 621	74639
15 2 61 063	Zweimen	Merseburg-Querfurt	351	06254
14 3 79 750	Zwenkau, Stadt	Leipziger Land	8 872	04442
14 1 67 000	Zwickau, Stadt	Kreisfreie Stadt	98 840	08056 *
08 4 15 085	Zwiefalten	Reutlingen	2 198	88529
09 2 76 148	Zwiesel, Stadt	Regen	10 542	94227
16 0 61 112	Zwinge	Eichsfeld	469	37345
08 2 25 113	Zwingenberg	Neckar-Odenwald-Kreis	714	69439
06 4 31 022	Zwingenberg, Stadt	Bergstraße	6 665	64673
14 3 74 410	Zwochau	Delitzsch	1 124	04509
14 1 88 260	Zwönitz, Stadt	Stollberg	10 728	08297
14 1 78 750	Zwota	Vogtlandkreis	1 618	08267

1) * Bedeutet, daß die Gemeinde mehrere Postleitzahlen hat;
die hier genannte Zahl ist diejenige des Verwaltungssitzes der Gemeinde.

5 Gemeinden mit 5 000 Einwohnern und mehr nach Einwohnergrößenklassen
mit ihrer Postleitzahl, Fläche, Bevölkerung und Bevölkerungsdichte am 31.12.1998

Lfd. Nr.	Schlüssel- nummer	Gemeinde	Post- leit- zahl 1)	Fläche km 2	Bevölkerung	Ein- wohner je km 2
82 Gemeinden mit 100 000 und mehr Einwohnern						
1	11 0 00 000	Berlin, Stadt	10178 *	890,22	3 398 822	3 818
2	02 0 00 000	Hamburg, Freie und Hansestadt	20038 *	755,33	1 700 089	2 251
3	09 1 62 000	München, Landeshauptstadt	80331 *	310,59	1 188 897	3 829
4	05 3 15 000	Köln, Stadt	50667 *	405,15	962 580	2 376
5	06 4 12 000	Frankfurt am Main, Stadt	60311 *	248,36	643 857	2 593
6	05 1 13 000	Essen, Stadt	45127 *	210,36	603 194	2 868
7	05 9 13 000	Dortmund, Stadt	44135 *	280,28	591 733	2 112
8	08 1 11 000	Stuttgart, Landeshauptstadt	70173 *	207,34	581 961	2 807
9	05 1 11 000	Düsseldorf, Stadt	40213 *	217,00	568 440	2 620
10	04 0 11 000	Bremen, Stadt	28195 *	326,55	543 279	1 664
11	05 1 12 000	Duisburg, Stadt	47051 *	232,82	523 311	2 248
12	03 2 01 000	Hannover, Landeshauptstadt	30159 *	204,07	516 157	2 530
13	09 5 64 000	Nürnberg, Stadt	90317 *	186,37	487 145	2 615
14	14 2 62 000	Dresden, Stadt	01067 *	237,24	452 827	1 909
15	14 3 65 000	Leipzig, Stadt	04109 *	179,75	437 101	2 432
16	05 9 11 000	Bochum, Stadt	44777 *	145,44	393 236	2 705
17	05 1 24 000	Wuppertal, Stadt	42275 *	168,37	372 218	2 212
18	05 7 11 000	Bielefeld, Stadt	33602 *	257,69	321 831	1 249
19	08 2 22 000	Mannheim, Universitätsstadt	68159 *	144,96	308 903	2 132
20	05 3 14 000	Bonn, Stadt	53103 *	141,22	304 639	2 158
21	05 5 13 000	Gelsenkirchen, Stadt	45879 *	104,84	284 085	2 711
22	08 2 12 000	Karlsruhe, Stadt	76133 *	173,49	276 536	1 595
23	06 4 14 000	Wiesbaden, Landeshauptstadt	65183 *	203,91	267 187	1 310
24	05 1 16 000	Mönchengladbach, Stadt	41061 *	170,44	264 662	1 553
25	05 5 15 000	Münster, Stadt	48143 *	302,82	264 489	873
26	15 2 02 000	Halle (Saale), Stadt	06108 *	134,99	260 838	1 934
27	09 7 61 000	Augsburg, Stadt	86150 *	146,71	254 610	1 736
28	14 1 61 000	Chemnitz, Stadt	09111 *	175,67	251 903	1 435
29	03 1 01 000	Braunschweig, Stadt	38100 *	192,07	247 241	1 288
30	05 3 13 000	Aachen, Stadt	52058 *	160,82	244 429	1 520
31	05 1 14 000	Krefeld, Stadt	47803 *	137,52	243 499	1 771
32	15 3 03 000	Magdeburg, Landeshauptstadt	39104 *	192,79	239 462	1 243
33	01 0 02 000	Kiel, Landeshauptstadt	24103 *	118,39	237 337	2 006
34	05 1 19 000	Oberhausen, Stadt	46045 *	77,04	222 456	2 889
35	01 0 03 000	Lübeck, Hansestadt	23539 *	214,14	214 017	1 000
36	13 0 03 000	Rostock, Hansestadt	18055 *	180,63	207 431	1 149
37	05 9 14 000	Hagen, Stadt	58095 *	160,37	207 201	1 293
38	16 0 51 000	Erfurt, Stadt	99084 *	269,12	202 931	754
39	08 3 11 000	Freiburg im Breisgau, Stadt	79098 *	153,06	200 980	1 314
40	06 6 11 000	Kassel, Stadt	34117 *	106,77	198 071	1 856
41	07 3 15 000	Mainz, Stadt	55116 *	97,76	185 970	1 903
42	10 0 41 100	Saarbrücken, Landeshauptstadt	66111 *	167,07	184 850	1 107
43	05 9 15 000	Hamm, Stadt	59065 *	226,26	180 719	799
44	05 9 16 000	Herne, Stadt	44623 *	51,41	176 709	3 438
45	05 1 17 000	Mülheim an der Ruhr, Stadt	45468 *	91,27	174 514	1 914
46	03 4 04 000	Osnabrück, Stadt	49074 *	119,80	165 283	1 380
47	05 1 22 000	Solingen, Stadt	42659 *	89,45	165 235	1 848
48	07 3 14 000	Ludwigshafen am Rhein, Stadt	67059 *	77,67	164 645	2 122
49	05 3 16 000	Leverkusen, Stadt	51373 *	78,85	161 282	2 047
50	03 4 03 000	Oldenburg (Oldenburg), Stadt	26122 *	102,96	154 325	1 500
51	05 1 62 024	Neuss, Stadt	41460 *	99,48	149 108	1 500
52	08 2 21 000	Heidelberg, Stadt	69117 *	108,83	139 285	1 280
53	06 4 11 000	Darmstadt, Stadt	64283 *	122,23	137 511	1 125
54	05 7 74 032	Paderborn, Stadt	33098 *	179,37	136 429	761
55	12 0 54 000	Potsdam, Stadt	14461 *	109,35	129 798	1 188
56	03 1 52 012	Göttingen, Stadt	37083 *	116,82	125 984	1 079
57	09 6 63 000	Würzburg, Stadt	97070 *	87,56	125 588	1 435
58	05 5 62 032	Recklinghausen, Stadt	45657 *	66,42	125 556	1 891
59	09 3 62 000	Regensburg, Stadt	93047 *	80,56	124 852	1 551
60	04 0 12 000	Bremerhaven, Stadt	27576 *	77,68	124 686	1 607
61	03 1 03 000	Wolfsburg, Stadt	38440 *	203,99	122 185	599
62	05 5 12 000	Bottrop, Stadt	46236 *	100,61	121 305	1 206
63	08 1 21 000	Heilbronn, Stadt	74072 *	99,87	120 012	1 203
64	05 1 20 000	Remscheid, Stadt	42853 *	74,61	119 650	1 604
65	08 2 31 000	Pforzheim, Stadt	75158 *	97,84	117 606	1 203
66	16 0 52 000	Gera, Stadt	07545 *	151,96	116 419	766

1) * Bedeutet daß die Gemeinde mehrere Postleitzahlen hat;
die hier genannte ist diejenige des Verwaltungssitzes der Gemeinde.

5 Gemeinden mit 5 000 Einwohnern und mehr nach Einwohnergrößenklassen
mit ihrer Postleitzahl, Fläche, Bevölkerung und Bevölkerungsdichte am 31.12.1998

Lfd. Nr.	Schlüssel- nummer	Gemeinde	Post- leit- zahl 1)	Fläche km 2	Bevölkerung	Ein- wohner je km 2
67	06 4 13 000	Offenbach am Main, Stadt	63065 *	44,84	115 905	2 587
68	08 4 21 000	Ulm, Universitätsstadt	89073 *	118,69	115 701	976
69	12 0 52 000	Cottbus, Stadt	03046 *	150,33	114 872	764
70	03 1 02 000	Salzgitter, Stadt	38226 *	223,93	114 104	510
71	09 1 61 000	Ingoistadt, Stadt	85049 *	133,35	113 677	853
72	08 4 15 061	Reutlingen, Stadt	72764 *	87,05	110 037	1 265
73	05 9 70 040	Siegen, Stadt	57072 *	114,67	109 974	960
74	09 5 63 000	Fürth, Stadt	90762 *	63,35	109 123	1 724
75	07 1 11 000	Koblenz, Stadt	56068 *	105,02	108 959	1 038
76	05 1 70 024	Moers, Stadt	47441 *	67,69	106 840	1 580
77	05 3 78 004	Bergisch Gladbach, Stadt	51465 *	83,12	106 026	1 276
78	13 0 04 000	Schwerin, Landeshauptstadt	19055 *	130,31	105 213	807
79	03 2 54 021	Hildesheim, Stadt	31134 *	92,87	104 866	1 130
80	05 9 54 036	Witten, Stadt	58452 *	72,37	103 126	1 426
81	09 5 62 000	Erlangen, Stadt	91052 *	76,82	100 775	1 312
82	07 3 12 000	Kaiserslautern, Stadt	67657 *	139,71	100 689	721
		zusammen ...	X	13 708,50	25 178 978	1 837

107 Gemeinden mit 50 000 bis unter 100 000 Einwohnern

83	07 2 11 000	Trier, Stadt	54290 *	117,14	99 650	851
84	05 9 62 024	Iserlohn, Stadt	58636 *	125,50	99 603	794
85	16 0 53 000	Jena, Stadt	07743 *	114,22	99 095	868
86	14 1 67 000	Zwickau, Stadt	08056 *	73,48	98 840	1 347
87	05 7 54 008	Gütersloh, Stadt	33330 *	111,98	94 435	844
88	05 5 62 024	Marl, Stadt	45768 *	87,60	93 671	1 069
89	05 9 78 024	Lünen, Stadt	44532 *	59,16	91 491	1 548
90	05 1 58 028	Ratingen, Stadt	40878 *	88,72	90 417	1 019
91	05 3 58 008	Düren, Stadt	52349 *	85,05	90 057	1 059
92	05 1 58 032	Velbert, Stadt	42551 *	74,91	89 994	1 202
93	08 1 16 019	Esslingen am Neckar, Stadt	73728 *	46,43	89 722	1 934
94	06 4 35 014	Hanau, Stadt	63450 *	76,51	87 716	1 147
95	03 4 05 000	Wilhelmshaven, Stadt	26382 *	103,38	87 590	848
96	15 1 01 000	Dessau, Stadt	06844 *	147,97	86 623	586
97	08 1 18 048	Ludwigsburg, Stadt	71638 *	43,33	86 596	2 000
98	01 0 01 000	Flensburg, Stadt	24937 *	56,44	84 742	1 503
99	05 7 70 024	Minden, Stadt	32423 *	101,08	83 655	828
100	05 9 62 032	Lüdenscheid, Stadt	58507 *	86,73	81 373	939
101	05 5 62 012	Dorsten, Stadt	46284 *	171,14	80 978	473
102	08 4 16 041	Tübingen, Universitätsstadt	72070 *	108,12	80 944	749
103	08 3 26 074	Villingen-Schwenningen, Stadt	78050 *	165,47	80 840	489
104	01 0 04 000	Neumünster, Stadt	24534 *	71,56	80 803	1 130
105	12 0 51 000	Brandenburg an der Havel, Stadt	14770 *	207,89	80 530	388
106	07 3 19 000	Worms, Stadt	67547 *	108,73	80 492	740
107	05 5 62 004	Castrop-Rauxel, Stadt	44575 *	51,66	79 268	1 536
108	05 5 62 014	Gladbeck, Stadt	45964 *	35,90	78 357	2 183
109	05 9 58 004	Arnsberg, Stadt	59759 *	193,43	78 165	404
110	08 3 35 043	Konstanz, Universitätsstadt	78462 *	54,10	77 538	1 433
111	05 1 66 032	Vierns, Stadt	41747 *	91,07	77 490	852
112	06 5 34 014	Marburg, Universitätsstadt	35037 *	123,94	77 443	625
113	03 4 01 000	Delmenhorst, Stadt	27749 *	62,36	77 368	1 242
114	13 0 02 000	Neubrandenburg, Stadt	17033 *	85,67	75 936	887
115	12 0 53 000	Frankfurt (Oder), Stadt	15230 *	147,63	75 710	513
116	05 5 66 076	Rheine, Stadt	48431 *	145,14	75 517	520
117	05 7 66 020	Detmold, Stadt	32756 *	129,39	73 837	571
118	09 4 62 000	Bayreuth, Stadt	95444 *	66,90	73 708	1 102
119	03 3 51 006	Celle, Stadt	29221 *	175,00	72 896	417
120	06 5 31 005	Gießen, Universitätsstadt	35390 *	72,56	72 471	1 000
121	05 3 82 068	Troisdorf, Stadt	53844 *	62,17	71 768	1 156
122	05 5 54 008	Bocholt, Stadt	46395 *	119,37	71 448	599
123	01 0 60 063	Norderstedt, Stadt	22846 *	58,10	70 760	1 218
124	05 1 70 008	Dinslaken, Stadt	46535 *	47,67	70 583	1 483
125	09 4 61 000	Bamberg, Stadt	96047 *	54,66	69 023	1 264
126	05 9 78 036	Unna, Stadt	59423 *	88,53	68 498	774
127	05 5 62 020	Herten, Stadt	45699 *	37,31	68 037	1 824
128	07 1 38 045	Neuwied, Stadt	56564 *	86,49	67 497	781
129	09 6 61 000	Aschaffenburg, Stadt	63739 *	62,75	66 997	1 069

1) * Bedeutet daß die Gemeinde mehrere Postleitzahlen hat;
die hier genannte ist diejenige des Verwaltungssitzes der Gemeinde.

5 Gemeinden mit 5 000 Einwohnern und mehr nach Einwohnergrößenklassen
mit ihrer Postleitzahl, Fläche, Bevölkerung und Bevölkerungsdichte am 31.12.1998

Lfd. Nr.	Schlüssel- nummer	Gemeinde	Post- leit- zahl 1)	Fläche km 2	Bevölkerung	Ein- wohner je km 2
130	05 9 74 028	Lippstadt, Stadt	59555 *	113,57	66 597	587
131	03 3 55 022	Lüneburg, Stadt	21335 *	70,31	66 340	944
132	14 1 66 000	Plauen, Stadt	08523 *	68,05	66 305	975
133	08 1 36 088	Aalen, Stadt	73430 *	146,49	65 887	450
134	05 7 58 012	Herford, Stadt	32052 *	78,95	65 315	828
135	05 1 62 008	Grevenbroich, Stadt	41515 *	102,27	64 457	631
136	03 2 53 004	Garbsen, Stadt	30827 *	79,31	63 336	799
137	05 1 62 004	Dormagen, Stadt	41539 *	85,41	62 715	734
138	08 1 36 065	Schwäbisch Gmünd, Stadt	73525 *	113,78	62 639	551
139	05 3 62 032	Kerpen, Stadt	50171 *	113,96	62 574	549
140	06 6 31 009	Fulda, Stadt	36037 *	104,04	62 340	599
141	16 0 55 000	Weimar, Stadt	99423 *	84,27	62 324	740
142	14 2 63 000	Görlitz, Stadt	02826 *	44,23	62 076	1 404
143	05 3 62 008	Bergheim, Stadt	50126 *	96,62	61 943	641
144	05 1 70 048	Wesel, Stadt	46483 *	122,58	61 882	505
145	13 0 05 000	Stralsund, Hansestadt	18439 *	38,87	61 711	1 590
146	09 7 63 000	Kempten (Allgäu), Stadt	87435 *	63,29	61 362	971
147	08 1 15 045	Sindelfingen, Stadt	71063 *	50,85	60 682	1 195
148	06 4 33 012	Rüsselsheim, Stadt	65428 *	58,30	59 853	1 027
149	05 9 62 040	Menden (Sauerland), Stadt	58706 *	86,07	58 983	686
150	03 2 52 006	Hamel, Stadt	31785 *	102,32	58 762	574
151	05 3 54 032	Stolberg (Rhld.), Stadt	52222 *	98,32	58 610	596
152	05 9 54 016	Hattingen, Stadt	45525 *	71,40	58 448	819
153	09 1 63 000	Rosenheim, Stadt	83022 *	37,25	58 432	1 571
154	09 2 61 000	Landshut, Stadt	84028 *	65,68	58 420	891
155	05 1 58 020	Langenfeld (Rheinland), Stadt	40764 *	41,07	58 249	1 421
156	08 1 17 026	Göppingen, Stadt	73033 *	59,21	57 073	964
157	08 3 17 096	Offenburg, Stadt	77652 *	78,39	56 981	728
158	08 4 35 016	Friedrichshafen, Stadt	88045 *	69,91	56 809	813
159	13 0 01 000	Greifswald, Hansestadt	17489 *	50,19	56 156	1 121
160	05 1 58 016	Hilden, Stadt	40721 *	25,96	55 621	2 148
161	05 3 54 012	Eschweiler, Stadt	52249 *	76,07	55 515	730
162	05 5 70 004	Ahlen, Stadt	59227 *	123,13	55 470	451
163	05 1 62 022	Meerbusch, Stadt	40667 *	64,53	55 135	855
164	09 6 62 000	Schweinfurt, Stadt	97421 *	35,60	55 091	1 548
165	05 3 82 056	Sankt Augustin, Stadt	53757 *	34,23	54 971	1 607
166	05 7 66 008	Bad Salzflun, Stadt	32105 *	99,90	54 868	549
167	14 2 64 000	Hoyerswerda, Stadt	02977 *	87,82	54 157	617
168	03 3 52 011	Cuxhaven, Stadt	27472 *	161,91	53 980	333
169	03 1 58 037	Wolfenbüttel, Stadt	38300 *	78,46	53 968	688
170	07 3 16 000	Neustadt an der Weinstraße, Stadt	67433 *	117,11	53 858	460
171	05 3 62 028	Hürth, Stadt	50354 *	51,17	53 124	1 040
172	05 9 78 004	Bergkamen, Stadt	59192 *	44,82	53 074	1 185
173	05 3 66 016	Euskirchen, Stadt	53879 *	139,47	53 018	380
174	05 3 74 012	Gummersbach, Stadt	51643 *	95,34	52 989	556
175	06 5 32 023	Wetzlar, Stadt	35578 *	75,67	52 846	699
176	08 2 11 000	Baden-Baden, Stadt	76530 *	140,18	52 546	375
177	03 4 54 032	Lingen (Ems), Stadt	49808 *	176,13	52 147	296
178	06 4 34 001	Bad Homburg v.d. Höhe, Stadt	61348 *	51,16	52 102	1 020
179	05 3 62 036	Pulheim, Stadt	50259 *	72,14	52 035	722
180	08 1 35 019	Heidenheim an der Brenz, Stadt	89522 *	107,10	51 900	485
181	03 4 56 015	Nordhorn, Stadt	48529 *	149,67	51 649	345
182	10 0 43 114	Neunkirchen, Kreisstadt	66538 *	75,17	51 486	686
183	03 4 02 000	Emden, Stadt	26721 *	112,42	51 448	458
184	09 4 64 000	Hof, Stadt	95028 *	57,98	51 442	888
185	05 9 78 028	Schwerte, Stadt	58239 *	56,20	51 214	911
186	08 1 19 079	Waiblingen, Stadt	71332 *	42,76	51 099	1 197
187	15 1 71 077	Wittenberg, Lutherstadt	06886 *	117,77	50 352	428
188	09 2 62 000	Passau, Stadt	94032 *	69,75	50 270	721
189	16 0 54 000	Suhl, Stadt	98527 *	102,73	50 182	489
		zusammen ...	X	9 521,65	7 234 990	760

482 Gemeinden mit 20 000 bis unter 50 000 Einwohnern

190	09 7 75 135	Neu-Ulm, Stadt	89231 *	80,98	49 873	616
191	05 3 62 020	Erftstadt, Stadt	50374 *	120,02	49 854	415
192	05 7 70 004	Bad Oeynhausen, Stadt	32543 *	64,80	49 824	769

1) * Bedeutet daß die Gemeinde mehrere Postleitzahlen hat;
die hier genannte ist diejenige des Verwaltungssitzes der Gemeinde.

5 Gemeinden mit 5 000 Einwohnern und mehr nach Einwohnergrößenklassen
mit ihrer Postleitzahl, Fläche, Bevölkerung und Bevölkerungsdichte am 31.12.1998

Lfd. Nr.	Schlüssel- nummer	Gemeinde	Post- leit- zahl 1)	Fläche km 2	Bevölkerung	Ein- wohner je km 2
193	07 3 18 000	Speyer, Stadt	67346	42,58	49 780	1 171
194	05 1 58 004	Erkrath, Stadt	40699	26,86	49 299	1 840
195	03 1 57 006	Peine, Stadt	31224 *	119,51	49 201	412
196	03 2 53 009	Langenhagen, Stadt	30853 *	71,98	49 167	684
197	16 0 67 029	Gotha, Stadt	99867	69,53	49 055	706
198	05 1 66 036	Willich, Stadt	47877	67,82	48 647	718
199	05 1 54 036	Kleve, Stadt	47533	97,72	48 543	497
200	07 3 11 000	Frankenthal (Pfalz), Stadt	67227	43,78	48 495	1 110
201	08 4 17 079	Albstadt, Stadt	72458 *	134,41	48 460	361
202	05 5 66 028	Ibbenbüren, Stadt	49477 *	108,56	48 407	446
203	05 9 74 040	Soest, Stadt	59494	85,81	48 381	564
204	13 0 06 000	Wismar, Hansestadt	23966 *	41,52	48 000	1 157
205	08 4 36 064	Ravensburg, Stadt	88212 *	92,04	47 304	514
206	01 0 56 015	Elmshorn, Stadt	25335 *	20,88	47 252	2 272
207	05 9 78 020	Kamen, Stadt	59174	40,93	46 734	1 143
208	14 1 77 150	Freiberg, Stadt	09599	48,05	46 503	969
209	07 3 17 000	Pirmasens, Stadt	66953 *	61,37	46 425	757
210	05 3 54 016	Herzogenrath, Stadt	52134	33,29	46 413	1 398
211	08 2 16 043	Rastatt, Stadt	76437	59,02	46 272	784
212	12 0 60 052	Eberswalde, Stadt	16225 *	58,04	46 250	797
213	05 3 62 024	Frechen, Stadt	50226	45,11	46 208	1 025
214	16 0 62 041	Nordhausen, Stadt	99734	84,12	46 192	549
215	05 3 54 004	Aisdorf, Stadt	52477	31,48	46 072	1 467
216	08 1 15 003	Böblingen, Stadt	71032 *	39,04	46 072	1 181
217	05 5 58 016	Dülmen, Stadt	48249	184,48	46 005	249
218	10 0 45 114	Homburg, Kreisstadt	66424	82,64	45 625	552
219	08 3 36 050	Lörrach, Stadt	79539 *	39,43	45 194	1 147
220	03 3 59 038	Stade, Stadt	21682 *	110,03	44 952	409
221	03 1 53 005	Goslar, Stadt	38640 *	92,58	44 916	486
222	03 4 59 024	Melle, Stadt	49324 *	253,99	44 893	177
223	12 0 67 120	Eisenhüttenstadt, Stadt	15890	63,55	44 773	705
224	03 2 53 011	Neustadt am Rübenberge, Stadt	31535	357,40	44 566	125
225	05 5 54 020	Gronau (Westf.), Stadt	48599	78,64	44 470	566
226	08 3 35 075	Singen (Hohentwiel), Stadt	78224	61,52	44 434	723
227	16 0 56 000	Eisenach, Stadt	99817	103,84	44 368	427
228	05 7 58 004	Bünde, Stadt	32257	59,30	44 171	745
229	09 2 63 000	Straubing, Stadt	94315	67,60	44 044	652
230	05 7 54 028	Rheda-Wiedenbrück, Stadt	33378	86,61	44 033	508
231	08 1 15 028	Leonberg, Stadt	71229	48,73	43 916	902
232	05 3 62 012	Brühl, Stadt	50321	36,12	43 626	1 208
233	07 1 33 006	Bad Kreuznach, Stadt	55545 *	46,10	43 591	946
234	10 0 41 519	Völklingen, Stadt	66333	67,06	43 480	649
235	05 3 82 012	Bornheim, Stadt	53332	82,74	43 396	525
236	09 4 63 000	Coburg, Stadt	96450	48,27	43 376	900
237	03 1 51 009	Gifhorn, Stadt	38518	104,85	43 291	413
238	09 3 63 000	Weiden i.d. OPf., Stadt	92637	68,50	43 132	630
239	09 3 61 000	Amberg, Stadt	92224	50,03	43 100	862
240	16 0 77 001	Altenburg, Stadt	04600	44,93	43 032	958
241	05 1 58 026	Monheim am Rhein, Stadt	40789	23,13	42 944	1 859
242	05 3 70 004	Erkelenz, Stadt	41812	117,35	42 942	366
243	03 2 53 010	Lehrte, Stadt	31275	126,93	42 888	338
244	06 4 38 011	Rodgau, Stadt	63110	65,04	42 780	658
245	12 0 73 532	Schwedt/Oder, Stadt	16303	112,77	42 766	379
246	08 2 26 096	Weinheim, Stadt	69469	58,11	42 727	735
247	08 1 19 020	Fellbach, Stadt	70734 *	27,70	42 671	1 540
248	15 3 57 017	Halberstadt, Stadt	38820	82,32	42 413	515
249	05 1 62 016	Kaarst, Stadt	41564	37,40	42 181	1 128
250	08 3 17 065	Lahr/ Schwarzwald, Stadt	77933	69,80	42 178	604
251	14 2 72 010	Bautzen, Stadt	02625	43,21	41 989	972
252	05 7 66 044	Lemgo, Stadt	32657	100,86	41 857	415
253	09 7 62 000	Kaufbeuren, Stadt	87600	40,02	41 800	1 045
254	08 1 16 077	Filderstadt, Stadt	70794	38,54	41 644	1 082
255	15 3 63 114	Stendal, Stadt	39576	66,48	41 523	625
256	06 4 34 008	Oberursel (Taunus), Stadt	61440	45,37	41 487	916
257	05 7 58 024	Löhne, Stadt	32584	59,40	41 455	698
258	05 3 82 020	Hennef (Sieg), Stadt	53773	105,80	41 264	390
259	08 2 15 009	Bruchsal, Stadt	76646	93,01	41 124	442
260	05 1 66 016	Nettetal, Stadt	41334	83,86	40 992	489
261	03 2 53 020	Wunstorf, Stadt	31515	125,59	40 848	325

1) * Bedeutet daß die Gemeinde mehrere Postleitzahlen hat;
die hier genannte ist diejenige des Verwaltungssitzes der Gemeinde.

5 Gemeinden mit 5 000 Einwohnern und mehr nach Einwohnergrößenklassen
mit ihrer Postleitzahl, Fläche, Bevölkerung und Bevölkerungsdichte am 31.12.1998

Lfd. Nr.	Schlüssel- nummer	Gemeinde	Post- leitz- zahl 1)	Fläche km 2	Bevölkerung	Ein- wohner je km 2
262	05 3 70 016	Heinsberg, Stadt	52525	92,19	40 777	443
263	09 7 64 000	Memmingen, Stadt	87700	70,04	40 774	582
264	07 3 13 000	Landau in der Pfalz, Stadt	76829	82,95	40 497	489
265	14 2 85 250	Riesa, Stadt	01589 *	58,21	40 491	696
266	08 4 16 036	Rottenburg am Neckar, Stadt	72108	142,26	40 412	284
267	10 0 45 117	Sankt Ingbert, Stadt	66386	49,95	40 295	808
268	05 1 70 020	Kamp-Lintfort, Stadt	47475	63,15	40 204	637
269	03 4 52 001	Aurich, Stadt	26603 *	197,24	40 018	203
270	08 1 18 079	Bietigheim-Bissingen, Stadt	74321	31,29	39 940	1 280
271	09 5 61 000	Ansbach, Stadt	91522	99,82	39 877	400
272	06 4 38 002	Dreieich, Stadt	63303	53,33	39 839	747
273	09 1 78 124	Freising, Stadt	85354 *	88,60	39 823	449
274	05 5 54 012	Borken, Stadt	46325	152,66	39 765	261
275	03 3 53 031	Seevetal	21218 *	105,19	39 564	376
276	01 0 56 039	Pinneberg, Stadt	25421	21,54	39 382	1 832
277	16 0 64 046	Mühlhausen/Thüringen, Stadt	99974	86,34	39 030	452
278	09 3 73 147	Neumarkt i.d. OPf., Stadt	92318	79,05	38 886	492
279	15 2 61 036	Merseburg, Stadt	06217	34,57	38 845	1 126
280	08 1 16 049	Nürtingen, Stadt	72622	46,87	38 782	829
281	05 1 70 044	Voerde (Niederrhein), Stadt	46562	53,48	38 640	724
282	08 1 16 033	Kirchheim unter Teck, Stadt	73230	40,47	38 501	953
283	08 2 15 017	Ettlingen, Stadt	76275	56,74	38 486	679
284	05 1 58 024	Mettmann, Stadt	40822	42,52	38 304	901
285	14 2 87 290	Pirna, Stadt	01796	36,55	38 304	1 049
286	08 1 19 067	Schorndorf, Stadt	73614	56,86	38 267	674
287	10 0 44 115	Saarlouis, Kreisstadt	66740	43,27	38 207	884
288	05 3 82 024	Königswinter, Stadt	53639	76,19	38 189	502
289	05 3 70 020	Hückelhoven, Stadt	41836	61,27	38 122	623
290	05 5 70 008	Beckum, Stadt	59269	111,37	38 077	342
291	05 5 70 052	Warendorf, Stadt	48231	176,26	38 024	216
292	03 2 53 008	Laatzen, Stadt	30880	34,07	37 905	1 115
293	06 4 35 019	Maintal, Stadt	63477	32,40	37 863	1 169
294	06 4 31 002	Bensheim, Stadt	64625	57,83	37 861	655
295	09 5 65 000	Schwabach, Stadt	91126	40,82	37 700	924
296	14 2 90 130	Freital, Stadt	01705	37,85	37 684	997
297	09 1 74 115	Dachau, Stadt	85221	34,85	37 674	1 083
298	05 5 62 008	Datteln, Stadt	45711	66,08	37 379	566
299	15 3 67 023	Schönebeck (Elbe), Stadt	39218	58,34	37 191	638
300	05 3 78 032	Wermelskirchen, Stadt	42929	74,66	37 178	498
301	05 9 62 016	Hemer, Stadt	58675	67,56	36 995	548
302	05 3 82 060	Siegburg, Stadt	53721	23,46	36 941	1 579
303	06 4 36 007	Hofheim am Taunus, Kreisstadt	65719	57,38	36 933	645
304	05 5 54 004	Ahaus, Stadt	48683	151,22	36 697	243
305	03 3 59 010	Buxtehude, Stadt	21614	76,49	36 531	478
306	05 5 62 016	Haltern, Stadt	45721	158,46	36 370	230
307	05 3 54 036	Würselen, Stadt	52146	34,39	36 085	1 052
308	05 7 66 040	Lage, Stadt	32791	76,06	36 043	474
309	05 1 66 012	Kempen, Stadt	47906	68,81	36 025	524
310	05 7 70 032	Porta Westfalica, Stadt	32457	105,17	35 864	341
311	09 1 79 123	Germering, Stadt	82110	21,61	35 859	1 660
312	07 3 20 000	Zweibrücken, Stadt	66482	70,64	35 752	506
313	08 1 27 076	Schwäbisch Hall, Stadt	74523	104,24	35 616	342
314	05 5 58 012	Coesfeld, Stadt	48653	141,03	35 531	252
315	08 1 16 078	Leinfelden-Echterdingen, Stadt	70771	29,89	35 490	1 191
316	03 3 60 025	Uelzen, Stadt	29525	135,81	35 341	260
317	15 3 69 032	Wernigerode, Stadt	38855	125,33	35 321	282
318	03 3 53 005	Buchholz in der Nordheide, Stadt	21244	74,63	35 264	473
319	06 4 38 009	Neu-Isenburg, Stadt	63263	24,29	35 130	1 452
320	15 1 53 006	Bernburg (Saale), Stadt	06406	46,81	34 953	747
321	03 2 53 001	Barsinghausen, Stadt	30890	102,64	34 743	339
322	08 3 27 050	Tuttlingen, Stadt	78532	90,50	34 705	383
323	05 5 66 008	Emsdetten, Stadt	48282	71,50	34 604	484
324	15 1 54 044	Wolfen, Stadt	06766	17,82	34 587	1 943
325	05 3 62 040	Wesseling, Stadt	50389	23,37	34 546	1 483
326	06 4 38 006	Langen (Hessen), Stadt	63225	29,12	34 396	1 182
327	08 1 19 008	Backnang, Stadt	71522	39,37	34 352	874
328	12 0 67 144	Fürstenwalde/Spree, Stadt	15517	70,55	34 157	484
329	05 5 66 012	Greven, Stadt	48268	140,15	34 019	243
330	07 1 34 045	Idar-Oberstein, Stadt	55743	91,57	33 968	371

1) * Bedeutet daß die Gemeinde mehrere Postleitzahlen hat;
die hier genannte ist diejenige des Verwaltungssitzes der Gemeinde.

5 Gemeinden mit 5 000 Einwohnern und mehr nach Einwohnergrößenklassen
mit ihrer Postleitzahl, Fläche, Bevölkerung und Bevölkerungsdichte am 31.12.1998

Lfd. Nr.	Schlüssel- nummer	Gemeinde	Post- leit- zahl 1)	Fläche km 2	Bevölkerung	Ein- wohner je km 2
331	01 0 61 046	Itzehoe, Stadt	25524	28,03	33 926	1 212
332	05 9 54 012	Gevelsberg, Stadt	58285	26,28	33 854	1 292
333	05 9 54 008	Ennepetal, Stadt	58256	57,42	33 833	589
334	15 2 56 100	Zeitz, Stadt	06712	24,63	33 750	1 372
335	03 4 54 041	Papenburg, Stadt	26871	118,38	33 671	285
336	08 2 26 085	Sinsheim, Stadt	74889	126,96	33 671	265
337	05 5 66 084	Steinfurt, Stadt	48565	111,43	33 659	302
338	08 4 17 002	Balingen, Stadt	72336	90,34	33 560	372
339	05 1 62 020	Korschenbroich, Stadt	41352	55,26	33 449	606
340	03 4 57 013	Leer (Ostfriesland), Stadt	26789	70,30	33 437	476
341	06 5 33 009	Limburg a.d. Lahn, Kreisstadt	65549 *	45,16	33 421	741
342	08 3 17 057	Kehl, Stadt	77694	75,06	33 279	444
343	05 7 62 020	Höxter, Stadt	37671	157,87	33 273	211
344	05 3 82 044	Niederkassel, Stadt	53859	35,79	33 246	931
345	03 2 53 014	Seelze, Stadt	30926	54,04	33 024	612
346	13 0 53 031	Güstrow, Stadt	18273	70,84	33 014	466
347	03 4 54 035	Meppen, Stadt	49716	188,44	32 934	175
348	15 2 68 035	Weißenfels, Stadt	06667	24,79	32 931	1 333
349	03 4 59 019	Georgsmarienhütte, Stadt	49124	55,44	32 909	594
350	05 3 58 024	Jülich, Stadt	52428	90,40	32 909	364
351	05 9 58 032	Meschede, Stadt	59872	218,51	32 791	150
352	03 2 56 022	Nienburg (Weser), Stadt	31582	64,46	32 789	509
353	12 0 68 320	Neuruppin, Fontanestadt	16816	303,43	32 732	108
354	06 4 38 001	Dietzenbach, Stadt	63128	21,67	32 653	1 512
355	05 1 54 012	Geldern, Stadt	47608	96,87	32 598	337
356	06 4 33 008	Mörfelden-Walldorf, Stadt	64546	44,17	32 232	731
357	05 9 70 024	Kreuztal, Stadt	57223	70,97	32 144	453
358	06 4 31 013	Lampertheim, Stadt	68623	72,30	32 075	444
359	08 1 27 014	Crailsheim, Stadt	74564	109,07	31 983	293
360	05 1 54 016	Goch, Stadt	47574	115,38	31 966	277
361	03 1 55 011	Northeim, Stadt	37154	145,57	31 902	219
362	09 1 79 121	Fürstenfeldbruck, Stadt	82256	32,53	31 901	982
363	01 0 56 050	Wedel, Stadt	22880	33,82	31 850	942
364	03 4 59 014	Bramsche, Stadt	49565	183,32	31 820	174
365	14 2 80 310	Radebeul, Stadt	01445	26,06	31 816	1 224
366	06 4 31 020	Viernheim, Stadt	68519	48,40	31 687	655
367	05 9 74 052	Werl, Stadt	59457	76,34	31 649	415
368	08 3 36 069	Rheinfeiden (Baden), Stadt	79618	62,84	31 425	500
369	08 4 26 021	Biberach an der Riß, Stadt	88400	72,16	31 183	432
370	09 2 71 119	Deggendorf, Stadt	94469	77,21	31 170	404
371	03 3 53 040	Winsen (Luhe), Stadt	21423	109,50	31 096	284
372	06 6 32 002	Bad Hersfeld, Kreisstadt	36251	73,81	31 047	421
373	10 0 42 113	Merzig, Kreisstadt	66663	108,79	31 045	286
374	05 9 78 040	Werne, Stadt	59368	76,03	30 863	406
375	05 5 62 028	Oer-Erkenschwick, Stadt	45739	38,69	30 849	799
376	03 3 56 007	Osterholz-Scharmbeck, Stadt	27711	146,90	30 822	210
377	09 4 74 126	Forchheim, Stadt	91301	44,45	30 814	694
378	15 1 59 023	Köthen (Anhalt), Stadt	06366	42,86	30 748	718
379	05 1 70 032	Rheinberg, Stadt	47495	75,14	30 708	409
380	15 2 56 062	Naumburg (Saale), Stadt	06618	76,03	30 696	404
381	05 9 54 024	Schwelm, Stadt	58332	20,50	30 658	1 496
382	05 5 62 036	Waltrop, Stadt	45731	46,99	30 600	652
383	03 2 53 002	Burgdorf, Stadt	31303	112,36	30 405	271
384	05 3 82 028	Lohmar, Stadt	53797	65,52	30 305	463
385	16 0 73 077	Saalfeld/Saale, Stadt	07318	44,72	30 299	678
386	08 1 16 080	Ostfildern, Stadt	73760	22,81	30 102	1 320
387	08 1 18 046	Kornwestheim, Stadt	70806	14,65	30 083	2 060
388	03 3 61 001	Achim, Stadt	28832	68,00	30 074	442
389	05 1 66 028	Tönisvorst, Stadt	47918	44,32	30 039	678
390	14 2 80 240	Meißen, Stadt	01662	30,90	30 038	972
391	01 0 58 135	Rendsburg, Stadt	24768	25,11	30 002	1 195
392	05 9 58 044	Sundern (Sauerland), Stadt	59846	192,86	29 901	155
393	03 2 53 016	Springe, Stadt	31832	159,79	29 891	187
394	06 4 40 002	Bad Nauheim, Stadt	61231	32,55	29 806	917
395	12 0 65 256	Oranienburg, Stadt	16515	45,80	29 781	650
396	05 9 54 032	Wetter (Ruhr), Stadt	58300	31,46	29 735	947
397	03 4 58 005	Ganderkesee	27777	138,24	29 717	215
398	08 2 16 015	Gaggenau, Stadt	76571	65,05	29 656	456
399	07 1 37 003	Andernach, Stadt	56626	53,23	29 613	557

1) * Bedeutet daß die Gemeinde mehrere Postleitzahlen hat;
die hier genannte ist diejenige des Verwaltungssitzes der Gemeinde.

5 Gemeinden mit 5 000 Einwohnern und mehr nach Einwohnergrößenklassen
mit ihrer Postleitzahl, Fläche, Bevölkerung und Bevölkerungsdichte am 31.12.1998

Lfd. Nr.	Schlüssel- nummer	Gemeinde	Post- leit- zahl 1)	Fläche km 2	Bevölkerung	Ein- wohner je km 2
400	08 1 15 021	Herrenberg, Stadt	71083	65,71	29 601	451
401	03 2 51 047	Weyhe	28844	60,25	29 592	492
402	09 1 77 117	Erding, Stadt	85435	54,63	29 571	542
403	03 2 51 037	Stuhr	28816	81,68	29 544	362
404	12 0 63 080	Falkensee, Stadt	14612	43,25	29 505	683
405	05 1 58 008	Haan, Stadt	42781	24,22	29 452	1 217
406	05 9 62 052	Plettenberg, Stadt	58840	96,28	29 263	304
407	05 5 70 028	Oelde, Stadt	59302	102,66	29 126	284
408	05 9 74 044	Warstein, Stadt	59581	157,90	29 102	184
409	03 1 55 004	Einbeck, Stadt	37574	165,81	29 078	175
410	01 0 62 001	Ahrensburg, Stadt	22926	35,30	29 011	822
411	05 1 54 008	Emmerich, Stadt	46446	80,14	28 996	362
412	03 4 53 004	Cloppenburg, Stadt	49661	70,61	28 941	410
413	05 1 58 012	Heiligenhaus, Stadt	42579	27,47	28 941	1 056
414	01 0 53 032	Geesthacht, Stadt	21502	33,18	28 937	874
415	09 7 71 130	Friedberg, Stadt	86316	80,88	28 811	357
416	14 2 84 470	Weißwasser/O.L., Stadt	02943	63,61	28 605	450
417	05 7 74 020	Delbrück, Stadt	33129	157,32	28 569	182
418	03 4 61 007	Nordenham, Stadt	26954	87,36	28 552	327
419	08 3 35 063	Radolfzell am Bodensee, Stadt	78315	58,58	28 538	488
420	06 4 40 003	Bad Vilbel, Stadt	61118	25,65	28 509	1 114
421	08 3 36 091	Weil am Rhein, Stadt	79576	19,47	28 420	1 465
422	15 3 52 002	Aschersleben, Stadt	06449	52,99	28 376	536
423	09 4 77 128	Kulmbach, Stadt	95326	92,76	28 307	305
424	05 1 70 028	Neukirchen-Vluyn, Stadt	47506	43,47	28 300	652
425	03 2 57 031	Rinteln, Stadt	31737	109,03	28 299	260
426	16 0 73 076	Rudolstadt, Stadt	07407	55,39	28 241	511
427	06 4 39 015	Taunusstein, Stadt	65232	67,03	28 192	421
428	08 2 16 007	Bühl, Stadt	77815	73,21	28 107	384
429	08 1 17 024	Geislingen an der Steige, Stadt	73312	75,83	28 077	370
430	05 9 66 020	Lennestadt, Stadt	57368	135,04	27 846	206
431	14 2 86 470	Zittau, Stadt	02763	20,13	27 846	1 385
432	14 1 73 070	Glauchau, Stadt	08371	51,29	27 769	542
433	09 3 76 161	Schwandorf, Stadt	92421	123,76	27 762	224
434	05 3 70 040	Wegberg, Stadt	41844	84,33	27 731	329
435	16 0 70 029	Ilmenau, Stadt	98693	62,66	27 700	442
436	06 6 33 003	Baunatal, Stadt	34225	38,27	27 679	725
437	12 0 63 252	Rathenow, Stadt	14712	45,71	27 653	605
438	09 1 85 149	Neuburg a.d. Donau, Stadt	86633	81,35	27 596	339
439	05 3 70 012	Geilenkirchen, Stadt	52511	83,37	27 447	329
440	08 1 25 065	Neckarsulm, Stadt	74172	24,94	27 430	1 102
441	05 7 54 032	Rietberg, Stadt	33397	110,32	27 422	249
442	05 9 58 012	Brilon, Stadt	59929	228,98	27 367	120
443	03 2 53 018	Wedemark	30900	173,37	27 341	158
444	10 0 46 117	Sankt Wendel, Kreisstadt	66606	113,53	27 324	241
445	16 0 76 022	Greiz, Stadt	07973	53,89	27 324	508
446	08 1 18 073	Vaihingen an der Enz, Stadt	71665	73,41	27 196	371
447	05 1 70 012	Hamminkeln, Stadt	46499	164,37	26 985	164
448	05 7 70 008	Espelkamp, Stadt	32339	83,90	26 966	321
449	14 3 74 060	Delitzsch, Stadt	04509	59,55	26 963	453
450	03 3 61 012	Verden (Aller), Stadt	27283	71,58	26 952	377
451	12 0 71 160	Guben, Stadt	03172	43,76	26 931	616
452	15 2 66 041	Sangerhausen, Stadt	06526	34,29	26 917	787
453	07 1 31 007	Bad Neuenahr-Ahrweiler, Stadt	53474	63,40	26 857	424
454	05 9 78 032	Selm, Stadt	59379	60,41	26 842	444
455	08 1 19 085	Winnenden, Stadt	71364	28,05	26 840	959
456	03 4 60 009	Vechta, Stadt	49377	87,80	26 838	306
457	05 7 70 028	Petershagen, Stadt	32469	211,91	26 816	127
458	09 5 73 134	Zirndorf, Stadt	90513	28,78	26 758	932
459	05 3 78 016	Leichlingen (Rheinland), Stadt	42799	37,33	26 735	717
460	05 3 54 008	Baesweiler, Stadt	52499	27,77	26 731	965
461	08 2 15 007	Bretten, Stadt	75015	71,12	26 708	376
462	12 0 71 372	Spremberg, Stadt	03130	149,74	26 646	178
463	16 0 71 001	Apolda, Stadt	99510	46,15	26 644	578
464	05 9 58 040	Schmallenberg, Stadt	57392	302,94	26 643	88
465	09 1 80 117	Garmisch-Partenkirchen, Markt	82467	205,64	26 588	129
466	05 1 54 032	Kevelaer, Stadt	47623 *	100,54	26 537	264
467	03 1 54 010	Helmstedt, Stadt	38350	46,96	26 468	564
468	12 0 64 472	Strausberg, Stadt	15344	67,86	26 455	390

1) * Bedeutet daß die Gemeinde mehrere Postleitzahlen hat;
die hier genannte ist diejenige des Verwaltungssitzes der Gemeinde.

5 Gemeinden mit 5 000 Einwohnern und mehr nach Einwohnergrößenklassen
mit ihrer Postleitzahl, Fläche, Bevölkerung und Bevölkerungsdichte am 31.12.1998

Lfd. Nr.	Schlüssel- nummer	Gemeinde	Post- leitz- zahl 1)	Fläche km 2	Bevölkerung	Ein- wohner je km 2
469	06 4 40 008	Friedberg (Hessen), Kreisstadt	61169	50,17	26 446	528
470	12 0 66 304	Senftenberg, Stadt	01968	76,19	26 424	347
471	06 4 36 008	Kelkheim (Taunus), Stadt	65779	30,75	26 345	858
472	03 1 56 011	Osterode am Harz, Stadt	37520	102,46	26 294	257
473	05 9 54 020	Herdecke, Stadt	58313	22,40	26 185	1 169
474	09 7 72 163	Königsbrunn, Stadt	86343	18,39	26 130	1 428
475	06 4 38 008	Mühlheim am Main, Stadt	63165	20,67	26 124	1 268
476	05 9 54 028	Sprockhövel, Stadt	45549	47,78	26 075	547
477	05 3 74 048	Wiehl, Stadt	51674	53,27	26 029	489
478	05 3 78 024	Overath	51491	68,84	25 969	377
479	16 0 70 004	Arnsdorf, Stadt	99310	48,61	25 865	532
480	08 4 36 081	Wangen im Allgäu, Stadt	88239	101,28	25 859	256
481	03 1 52 016	Hann. Münden, Stadt	34346	121,16	25 837	213
482	01 0 59 075	Schleswig, Stadt	24837	24,31	25 832	1 063
483	06 4 38 012	Rödermark, Stadt	63322	29,99	25 787	862
484	08 2 36 040	Mühlacker, Stadt	75417	54,32	25 761	474
485	08 2 26 041	Leimen, Stadt	69181	20,64	25 720	1 249
486	05 7 70 020	Lübbecke, Stadt	32312	64,94	25 627	395
487	08 2 26 093	Wiesloch, Stadt	69168	30,26	25 590	847
488	05 3 82 048	Rheinbach, Stadt	53359	69,75	25 579	367
489	12 0 65 136	Hennigsdorf, Stadt	16761	31,08	25 472	822
490	05 3 66 028	Meckernich, Stadt	53894	136,31	25 432	187
491	05 3 82 032	Meckenheim, Stadt	53340	34,80	25 430	731
492	06 4 31 011	Heppenheim (Bergstraße), Kreisstadt ...	64646	52,14	25 402	488
493	09 5 74 138	Lauf a.d. Pegnitz, Stadt	91207	59,83	25 400	425
494	08 1 19 091	Weinstadt, Stadt	71384	31,71	25 319	799
495	09 1 84 149	Unterschleißheim	85716	14,92	25 278	1 697
496	05 3 78 028	Rösrath	51503	38,82	25 251	651
497	08 2 25 058	Mosbach, Stadt	74821	62,23	25 230	406
498	12 0 71 076	Forst (Lausitz), Stadt	03149	109,87	25 164	229
499	05 9 66 024	Olpe, Stadt	57462	85,88	25 161	293
500	09 1 81 130	Landsberg a. Lech, Stadt	86899	57,88	25 144	435
501	08 2 37 040	Horb am Neckar, Stadt	72160	119,84	25 130	210
502	08 3 25 049	Rottweil, Stadt	78628	71,76	25 098	350
503	06 5 32 006	Dillenburg, Stadt	35683 *	83,88	25 053	299
504	14 2 80 040	Coswig, Stadt	01640	25,85	25 040	971
505	05 9 70 032	Netphen	57250	137,39	25 027	182
506	16 0 72 018	Sonneberg, Stadt	96515	45,44	24 951	550
507	05 3 74 036	Radevormwald, Stadt	42477	53,77	24 929	464
508	08 3 16 011	Emmendingen, Stadt	79312	33,79	24 886	738
509	03 4 52 019	Norden, Stadt	26506	106,32	24 838	234
510	07 3 39 005	Bingen am Rhein, Stadt	55411	37,73	24 821	658
511	05 3 82 008	Bad Honnef, Stadt	53604	48,30	24 812	514
512	03 4 51 002	Bad Zwischenahn	26160	129,72	24 798	191
513	15 3 64 016	Quedlinburg, Stadt	06484	78,14	24 776	317
514	05 7 54 036	Schloß Holte-Stukenbrock	33758	67,42	24 764	367
515	08 4 25 033	Ehingen (Donau), Stadt	89584	178,37	24 696	139
516	06 4 36 005	Hattersheim am Main, Stadt	65795	15,82	24 687	1 562
517	01 0 62 060	Reinbek, Stadt	21465	31,23	24 679	791
518	06 4 32 018	Pfungstadt, Stadt	64319	42,53	24 655	580
519	06 4 40 005	Butzbach, Stadt	35510	106,60	24 613	231
520	08 1 36 019	Ellwangen (Jagst), Stadt	73479	127,44	24 613	193
521	09 5 76 143	Roth, Stadt	91154	96,25	24 551	255
522	06 4 38 010	Obertshausen, Stadt	63179	13,62	24 522	1 803
523	06 6 35 015	Korbach, Kreisstadt	34497	123,97	24 510	198
524	03 4 55 026	Varel, Stadt	26316	113,53	24 508	216
525	09 1 83 148	Waldkraiburg, Stadt	84478	21,55	24 501	1 140
526	07 3 39 030	Ingelheim am Rhein, Stadt	55218	49,87	24 494	492
527	06 4 34 002	Friedrichsdorf, Stadt	61381	30,16	24 404	811
528	08 1 28 131	Wertheim, Stadt	97877	138,63	24 356	176
529	01 0 60 039	Henstedt-Ulzburg	24558	37,57	24 148	644
530	05 7 62 036	Warburg, Stadt	34414	168,70	24 130	143
531	05 3 70 028	Übach-Palenberg, Stadt	52531	25,98	24 128	932
532	05 9 66 004	Attendorf, Stadt	57439	97,86	24 126	247
533	05 3 62 004	Bedburg, Stadt	50181	80,38	24 061	300
534	14 3 75 030	Döbeln, Stadt	04720	32,69	24 045	738
535	12 0 60 020	Bernau, Stadt	16321	55,17	24 032	436
536	13 0 55 050	Neustrelitz, Stadt	17235	138,14	23 993	174
537	14 1 71 010	Annaberg-Buchholz, Stadt	09456	22,76	23 936	1 054

1) * Bedeutet daß die Gemeinde mehrere Postleitzahlen hat;
die hier genannte ist diejenige des Verwaltungssitzes der Gemeinde.

5 Gemeinden mit 5 000 Einwohnern und mehr nach Einwohnergrößenklassen
mit ihrer Postleitzahl, Fläche, Bevölkerung und Bevölkerungsdichte am 31.12.1998

Lfd. Nr.	Schlüssel- nummer	Gemeinde	Post- leit- zahl 1)	Fläche km 2	Bevölkerung	Ein- wohner je km 2
538	06 4 32 008	Griesheim, Stadt	64347	21,41	23 904	1 117
539	03 3 58 022	Walsrode, Stadt	29664	270,66	23 878	88
540	09 7 76 116	Lindau (Bodensee), Stadt	88131	33,18	23 847	720
541	03 2 57 035	Stadthagen, Stadt	31655	60,27	23 840	396
542	14 1 78 510	Reichenbach/Vogtl., Stadt	08468	23,20	23 796	1 026
543	08 1 18 011	Ditzingen, Stadt	71254	30,42	23 761	782
544	15 3 58 005	Burg, Stadt	39288	85,08	23 724	279
545	03 4 60 006	Lohne (Oldenburg), Stadt	49393	90,77	23 602	260
546	16 0 65 067	Sondershausen, Stadt	99706	114,36	23 557	206
547	06 4 32 023	Weiterstadt, Stadt	64331	34,40	23 532	684
548	08 4 36 082	Weingarten, Stadt	88250	12,17	23 490	1 941
549	12 0 70 424	Wittenberge, Stadt	19322	50,43	23 398	464
550	03 2 51 041	Syke, Stadt	28857	127,89	23 374	183
551	08 2 37 028	Freudenstadt, Stadt	72250	87,59	23 318	266
552	03 1 52 007	Duderstadt, Stadt	37115	95,61	23 285	244
553	08 2 35 085	Calw, Stadt	75365	59,88	23 272	389
554	01 0 62 004	Bad Oldesloe, Stadt	23843	52,60	23 257	442
555	10 0 45 112	Blieskastel, Stadt	66440	109,99	23 206	211
556	03 1 53 002	Bad Harzburg, Stadt	38667	65,42	23 200	355
557	08 3 17 001	Achern, Stadt	77855	65,25	23 188	356
558	05 7 54 016	Harsewinkel, Stadt	33428	100,45	23 166	231
559	14 1 93 020	Crimmitschau, Stadt	08451	55,11	23 164	420
560	09 5 72 132	Herzogenaurach, Stadt	91074	47,63	23 161	487
561	05 9 62 004	Altena, Stadt	58762	44,30	23 077	521
562	03 2 53 013	Ronnenberg, Stadt	30952	37,72	23 064	612
563	12 0 72 232	Luckenwalde, Stadt	14943	46,73	23 052	494
564	14 1 93 490	Werdau, Stadt	08412	36,11	23 016	638
565	05 7 74 036	Salzkotten, Stadt	33154	109,49	23 002	210
566	06 4 33 006	Groß-Gerau, Stadt	64521	54,47	23 000	423
567	03 4 59 033	Wallenhorst	49134	47,18	22 987	488
568	01 0 58 043	Eckernförde, Stadt	24340	17,97	22 920	1 280
569	05 7 54 044	Verl	33415	71,35	22 913	321
570	16 0 68 051	Sömmerda, Stadt	99610	80,70	22 861	283
571	05 3 74 052	Wipperfürth, Stadt	51688	118,16	22 806	193
572	05 9 58 024	Marsberg, Stadt	34431	182,01	22 757	125
573	05 9 78 012	Fröndenberg, Stadt	58730	56,21	22 740	405
574	14 3 79 450	Markkleeberg, Stadt	04416	31,36	22 728	726
575	12 0 72 240	Ludwigsfelde, Stadt	14974	89,56	22 726	254
576	09 1 73 126	Geretsried, Stadt	82538	24,66	22 693	922
577	05 1 62 012	Jüchen	41363	71,84	22 662	316
578	05 1 58 036	Wülfrath, Stadt	42489	32,23	22 545	700
579	03 1 53 012	Seesen, Stadt	38723	102,03	22 536	221
580	08 2 35 046	Nagold, Stadt	72202	63,09	22 500	357
581	03 2 52 003	Bad Pyrmont, Stadt	31812	61,96	22 465	363
582	16 0 66 042	Meiningen, Stadt	98617	41,38	22 349	541
583	06 4 39 008	Idstein, Stadt	65510	79,70	22 346	280
584	05 5 58 024	Lüdinghausen, Stadt	59348	140,21	22 290	159
585	03 2 54 002	Alfeld (Leine), Stadt	31061	72,86	22 241	306
586	05 7 74 016	Büren, Stadt	33142	170,98	22 222	130
587	08 3 37 126	Waldshut-Tiengen, Stadt	79761	77,98	22 181	285
588	08 1 28 007	Bad Mergentheim, Stadt	97980	129,97	22 167	171
589	09 1 79 142	Olching	82140	29,91	22 157	741
590	13 0 56 072	Waren (Müritz), Stadt	17192	158,40	22 135	140
591	06 6 36 003	Eschwege, Kreisstadt	37269	63,27	22 094	350
592	05 5 66 040	Lengerich, Stadt	49525	90,71	22 061	243
593	05 9 62 060	Werdohl, Stadt	58791	33,36	22 050	662
594	03 4 54 018	Haren (Ems), Stadt	49733	208,62	22 016	106
595	03 2 53 007	Isernhagen	30916	59,76	22 001	369
596	05 9 62 036	Meinerzhagen, Stadt	58540	115,18	21 990	191
597	15 2 60 017	Eisleben, Lutherstadt	06295	39,55	21 944	556
598	08 4 36 055	Leutkirch im Allgäu, Stadt	88299	174,96	21 902	125
599	14 1 73 140	Limbach-Oberfrohna, Stadt	09212	22,75	21 880	964
600	08 2 26 084	Schwetzingen, Stadt	68723	21,62	21 872	1 013
601	05 3 74 020	Lindlar	51789	85,82	21 845	255
602	03 2 55 023	Holzminden, Stadt	37603	88,25	21 824	247
603	08 1 26 066	Öhringen, Stadt	74613	67,79	21 820	322
604	05 9 70 044	Wilnsdorf	57234	72,00	21 777	302
605	09 6 72 114	Bad Kissingen, Stadt	97688	59,13	21 715	367
606	09 1 86 143	Pfaffenhofen a.d. Ilm, Stadt	85276	92,41	21 701	235

1) * Bedeutet daß die Gemeinde mehrere Postleitzahlen hat;
die hier genannte ist diejenige des Verwaltungssitzes der Gemeinde.

5 Gemeinden mit 5 000 Einwohnern und mehr nach Einwohnergrößenklassen
mit ihrer Postleitzahl, Fläche, Bevölkerung und Bevölkerungsdichte am 31.12.1998

Lfd. Nr.	Schlüssel- nummer	Gemeinde	Post- leit- zahl 1)	Fläche km 2	Bevölkerung	Ein- wohner je km 2
607	09 7 75 152	Senden, Stadt	89250	25,17	21 690	864
608	12 0 66 176	Lauchhammer, Stadt	01979	88,42	21 684	245
609	10 0 44 112	Lebach, Stadt	66822	64,15	21 679	338
610	05 3 62 016	Elsdorf	50189	65,92	21 675	329
611	06 4 35 010	Gelnhausen, Barbarossastadt	63571	45,21	21 656	479
612	09 7 72 184	Neusäß, Stadt	86356	25,05	21 643	866
613	06 5 34 018	Stadtallendorf, Stadt	35260	78,29	21 587	276
614	03 3 58 021	Soltau, Stadt	29614	203,23	21 566	106
615	03 3 57 039	Rotenburg (Wümme), Stadt	27356	99,00	21 547	218
616	15 3 52 035	Stäbfurt, Stadt	39418	21,46	21 543	1 007
617	09 4 78 139	Lichtenfels, Stadt	96215	122,27	21 510	176
618	10 0 44 111	Dillingen/ Saar, Stadt	66763	22,07	21 499	977
619	09 1 89 154	Traunreut, Stadt	83301	45,05	21 466	477
620	08 4 15 050	Metzingen, Stadt	72555	34,61	21 447	620
621	03 4 57 014	Moormerland	26802	122,30	21 437	175
622	05 5 54 068	Vreden, Stadt	48691	135,71	21 392	158
623	01 0 54 056	Husum, Stadt	25813	17,58	21 355	1 220
624	06 5 32 012	Herborn, Stadt	35745	63,82	21 334	334
625	09 1 88 139	Starnberg, Stadt	82319	61,77	21 329	346
626	09 7 80 139	Sonthofen, Stadt	87527	46,62	21 321	458
627	03 4 51 007	Westerstede, Stadt	26655	179,25	21 305	119
628	03 4 62 019	Wittmund, Stadt	26409	210,13	21 287	101
629	03 4 55 015	Schortens	26419	68,90	21 282	309
630	09 6 75 141	Kitzingen, Stadt	97318	46,96	21 219	452
631	15 3 62 047	Haldensleben, Stadt	39340	137,66	21 209	154
632	05 9 70 004	Bad Berleburg, Stadt	57319	275,24	21 177	77
633	06 4 32 010	Groß-Umstadt, Stadt	64823	86,80	21 175	244
634	06 4 40 012	Karben, Stadt	61184	43,96	21 095	481
635	09 3 71 151	Sulzbach-Rosenberg, Stadt	92237	53,17	21 063	397
636	05 1 54 044	Rees, Stadt	46459	109,65	21 061	192
637	08 2 15 109	Stutensee	76297	45,67	21 026	461
638	12 0 73 452	Prenzlau, Stadt	17291	77,70	20 950	270
639	08 3 26 012	Donaueschingen, Stadt	78166	104,64	20 930	200
640	12 0 62 140	Finsterwalde, Stadt	03238	76,78	20 908	273
641	10 0 41 515	Püttlingen, Stadt	66346	23,94	20 822	871
642	05 7 58 016	Hiddenhausen	32120	23,87	20 782	873
643	05 3 74 004	Bergneustadt, Stadt	51702	37,86	20 769	549
644	03 2 57 009	Bückeburg, Stadt	31675	68,84	20 750	302
645	06 4 40 004	Büdingen, Stadt	63654	122,90	20 728	169
646	01 0 51 044	Heide, Stadt	25746	31,92	20 719	649
647	07 3 32 025	Haßloch	67454	39,95	20 708	519
648	15 3 70 097	Salzwedel, Stadt	29410	59,70	20 614	345
649	05 5 70 020	Ennigerloh, Stadt	59320	125,11	20 599	165
650	14 3 79 100	Borna, Stadt	04552	35,76	20 598	577
651	05 3 74 008	Engelskirchen	51766	63,08	20 568	326
652	13 0 60 056	Parchim, Stadt	19370	106,61	20 543	193
653	05 7 58 036	Vlotho, Stadt	32602	76,92	20 501	267
654	05 3 82 076	Windeck	51570	107,26	20 497	191
655	08 4 35 059	Überlingen, Stadt	88662	58,67	20 405	348
656	09 1 75 132	Vaterstetten	85591	34,27	20 394	596
657	09 1 90 157	Weilheim i. OB, Stadt	82362	55,47	20 349	367
658	05 3 82 004	Alfter	53347	34,73	20 326	586
659	06 5 32 011	Haiger, Stadt	35708	106,68	20 298	190
660	06 4 36 001	Bad Soden am Taunus, Stadt	65812	12,45	20 218	1 630
661	01 0 55 004	Bad Schwartau, Stadt	23611	18,40	20 211	1 098
662	07 3 34 007	Germersheim, Stadt	76726	21,40	20 210	944
663	05 1 70 052	Xanten, Stadt	46509	72,40	20 199	279
664	06 4 35 006	Bruchköbel, Stadt	63486	29,68	20 183	682
665	08 1 35 016	Giengen an der Brenz, Stadt	89537	44,06	20 168	458
666	08 2 15 108	Rheinstetten	76287	32,31	20 147	624
667	16 0 64 003	Bad Langensalza, Stadt	99947	123,11	20 118	163
668	05 7 54 048	Versmold, Stadt	33775	84,81	20 106	237
669	03 2 52 007	Hessisch Oldendorf, Stadt	31840	120,35	20 099	167
670	06 4 33 011	Riedstadt	64560	73,76	20 050	272
671	05 7 54 012	Halle (Westf.), Stadt	33790	69,29	20 023	289
		zusammen ...	X	36 265,81	14 585 211	402

1) * Bedeutet daß die Gemeinde mehrere Postleitzahlen hat;
die hier genannte ist diejenige des Verwaltungssitzes der Gemeinde.

5 Gemeinden mit 5 000 Einwohnern und mehr nach Einwohnergrößenklassen
mit ihrer Postleitzahl, Fläche, Bevölkerung und Bevölkerungsdichte am 31.12.1998

Lfd. Nr.	Schlüssel- nummer	Gemeinde	Post- leit- zahl 1)	Fläche km 2	Bevölkerung	Ein- wohner je km 2
859 Gemeinden mit 10 000 bis unter 20 000 Einwohnern						
672	09 1 84 148	Unterhaching	82008	10,37	19 964	1 938
673	10 0 41 513	Heusweiler	66265	39,94	19 963	500
674	14 1 91 040	Aue, Stadt	08280	20,95	19 933	954
675	03 4 51 005	Rastede	26180	123,03	19 929	162
676	08 2 26 032	Hockenheim, Stadt	68766	34,85	19 894	572
677	14 1 78 030	Auerbach/Vogtl., Stadt	08209	24,77	19 889	805
678	09 7 71 113	Aichach, Stadt	86551	92,97	19 825	213
679	03 2 53 015	Sehnde, Stadt	31319	103,41	19 787	191
680	05 5 54 056	Stadtlohn, Stadt	48703	79,06	19 782	250
681	05 9 74 020	Geseke, Stadt	59590	97,42	19 749	203
682	07 1 37 068	Mayen, Stadt	56727	58,04	19 749	341
683	08 1 17 019	Eislingen/ Fils, Stadt	73054	16,40	19 706	1 202
684	05 7 58 008	Enger, Stadt	32130	41,21	19 666	477
685	09 7 74 135	Günzburg, Stadt	89312	55,40	19 640	355
686	08 1 18 081	Remseck am Neckar	71686	22,82	19 624	861
687	08 2 15 106	Waghäusel, Stadt	68753	42,84	19 601	458
688	09 7 79 194	Nördlingen, Stadt	86720	68,11	19 587	288
689	14 3 89 320	Torgau, Stadt	04860	40,18	19 583	488
690	05 3 82 040	Neunkirchen-Seelscheid	53819	50,64	19 515	386
691	01 0 56 041	Quickborn, Stadt	25451	43,21	19 508	452
692	03 4 53 007	Friesoythe, Stadt	26169	247,01	19 504	79
693	03 2 53 003	Burgwedel	30938	151,73	19 503	129
694	08 3 16 056	Waldkirch, Stadt	79183	48,47	19 493	403
695	09 7 72 147	Gersthofen, Stadt	86368	33,97	19 482	575
696	05 3 78 012	Kürten	51515	67,52	19 443	288
697	08 1 25 026	Eppingen, Stadt	75031	88,59	19 422	219
698	08 3 17 089	Oberkirch, Stadt	77704	69,14	19 416	281
699	10 0 45 111	Bexbach, Stadt	66450	31,09	19 381	625
700	03 3 53 026	Neu Wulmstorf	21629	56,16	19 369	345
701	05 9 78 008	Böhen	59199	38,02	19 365	510
702	06 6 34 022	Schwalmtadt, Stadt	34613	84,74	19 344	228
703	05 7 54 040	Steinhagen	33803	56,18	19 344	345
704	09 1 79 145	Puchheim	82178	12,24	19 331	1 585
705	08 4 17 031	Hechingen, Stadt	72379	66,44	19 326	291
706	08 1 25 006	Bad Rappenau, Stadt	74906	73,54	19 311	263
707	05 7 62 004	Bad Driburg, Stadt	33014	115,07	19 301	168
708	05 9 66 028	Wenden	57482	72,56	19 277	266
709	05 5 58 044	Senden	48308	109,28	19 257	176
710	06 4 36 003	Eschborn, Stadt	65760	12,13	19 256	1 591
711	10 0 41 518	Sulzbach/ Saar, Stadt	66280	16,12	19 205	1 193
712	14 1 73 160	Meerane, Stadt	08393	19,77	19 162	973
713	03 2 52 002	Bad Münster am Deister, Stadt	31848	107,69	19 159	178
714	03 2 53 017	Uetze	31311	140,55	19 156	136
715	05 3 74 040	Reichshof	51580	114,62	19 149	167
716	06 6 35 011	Frankenberg (Eder), Stadt	35066	124,87	19 121	153
717	10 0 43 112	Illingen	66557	36,08	19 097	530
718	03 4 57 022	Westoverledingen	26810	111,91	19 096	171
719	05 3 66 044	Zülpich, Stadt	53909	101,08	19 086	189
720	05 3 78 008	Burscheid, Stadt	51399	27,38	19 086	699
721	14 3 74 090	Eilenburg, Stadt	04838	46,84	19 073	408
722	03 3 57 008	Bremervörde, Stadt	27432	150,17	19 068	127
723	08 3 25 053	Schramberg, Stadt	78713	45,69	19 056	418
724	06 4 35 021	Nidderau, Stadt	61130	46,73	19 051	408
725	05 3 82 016	Eitorf	53783	70,01	19 038	272
726	05 3 74 044	Waldbröl, Stadt	51545	63,01	19 021	302
727	10 0 44 118	Schwalbach	66773	27,33	18 995	696
728	08 4 16 025	Mössingen, Stadt	72116	50,05	18 988	380
729	14 3 83 120	Grimma, Stadt	04668	51,06	18 985	372
730	16 0 66 063	Schmalkalden, Kurort, Stadt	98574	72,06	18 952	263
731	06 4 38 013	Seligenstadt, Stadt	63500	30,84	18 904	614
732	07 1 41 075	Lahnstein, Stadt	56112	36,85	18 896	513
733	10 0 44 120	Wadgassen	66787	25,93	18 868	728
734	07 3 38 025	Schifferstadt, Stadt	67105	28,04	18 855	673
735	15 2 60 033	Hettstedt, Stadt	06333	19,82	18 847	952
736	08 1 15 050	Weil der Stadt, Stadt	71263	43,17	18 820	437
737	05 5 66 016	Hörstel, Stadt	48477	107,38	18 801	175

1) * Bedeutet daß die Gemeinde mehrere Postleitzahlen hat;
die hier genannte ist diejenige des Verwaltungssitzes der Gemeinde.

5 Gemeinden mit 5 000 Einwohnern und mehr nach Einwohnergrößenklassen
mit ihrer Postleitzahl, Fläche, Bevölkerung und Bevölkerungsdichte am 31.12.1998

Lfd. Nr.	Schlüssel- nummer	Gemeinde	Post- leit- zahl 1)	Fläche km 2	Bevölkerung	Ein- wohner je km 2
738	08 4 36 009	Bad Waldsee, Stadt	88339	108,53	18 790	173
739	05 5 70 044	Teigt, Stadt	48291	90,43	18 774	208
740	09 4 79 152	Selb, Stadt	95100	62,37	18 746	301
741	09 4 79 136	Marktfredwitz, Stadt	95615	49,53	18 742	379
742	05 7 66 032	Horn-Bad Meinberg, Stadt	32805	90,16	18 695	207
743	09 1 79 126	Gröbenzell	82194	6,36	18 695	2 967
744	05 5 66 068	Ochtrup, Stadt	48607	105,54	18 671	177
745	05 3 82 072	Wachtberg	53343	49,68	18 637	376
746	05 1 66 024	Schwalmtal	41366	48,11	18 628	387
747	05 5 58 032	Nottuln	48301	85,64	18 622	218
748	09 1 88 120	Gauting	82131	50,38	18 593	370
749	10 0 43 111	Eppelborn	66571	47,03	18 568	395
750	08 3 36 081	Schopfheim, Stadt	79650	68,01	18 555	273
751	05 9 66 012	Finnentrop	57413	104,81	18 538	177
752	07 3 32 002	Bad Dürkheim, Stadt	67098	102,65	18 492	180
753	09 6 71 111	Alzenau i. UFr., Stadt	63755	59,33	18 447	311
754	08 1 18 019	Gerlingen, Stadt	70839	17,00	18 433	1 084
755	03 3 56 009	Schwanewede	28790	132,17	18 433	140
756	06 4 40 016	Nidda, Stadt	63667	118,34	18 432	156
757	09 1 84 136	Ottobrunn	85521	5,24	18 400	3 538
758	01 0 53 090	Mölin, Stadt	23879	25,05	18 387	735
759	08 2 25 014	Buchen (Odenwald), Stadt	74722	138,99	18 370	132
760	06 4 36 004	Flörsheim am Main, Stadt	65439	22,95	18 362	802
761	08 4 26 070	Laupheim, Stadt	88471	61,78	18 316	297
762	09 4 76 145	Kronach, Stadt	96317	66,93	18 287	273
763	09 7 77 151	Marktoberdorf, Stadt	87616	95,25	18 266	192
764	09 2 79 112	Dingolfing, Stadt	84130	44,03	18 263	415
765	06 4 38 005	Heusenstamm, Stadt	63150	19,03	18 250	961
766	03 4 51 004	Edewecht	26188	113,49	18 210	161
767	05 3 66 004	Bad Münstereifel, Stadt	53902	150,84	18 200	121
768	14 1 82 120	Frankenberg, Stadt	09669	65,42	18 172	273
769	05 5 54 048	Rhede, Stadt	46414	78,65	18 169	231
770	05 9 70 016	Freudenberg, Stadt	57258	54,48	18 168	334
771	05 9 62 028	Kierspe, Stadt	58566	71,62	18 143	253
772	01 0 56 049	Uetersen, Stadt	25436	11,07	18 130	1 648
773	06 6 35 003	Bad Wildungen, Stadt	34537	120,08	18 070	151
774	03 4 52 023	Südbrookmerland	26624	96,82	18 047	186
775	03 3 58 016	Münster, Stadt	29633	193,42	18 036	93
776	06 5 35 001	Alsfeld, Stadt	36304	129,69	18 029	139
777	09 7 73 125	Dillingen a.d. Donau, Stadt	89407	75,59	18 019	239
778	05 3 82 064	Swisttal	53913	62,29	17 938	288
779	07 3 31 003	Alzey, Stadt	55232	35,21	17 937	510
780	03 3 58 019	Schneverdingen, Stadt	29640	234,58	17 895	76
781	05 3 58 028	Kreuzau	52372	41,78	17 883	429
782	06 4 32 019	Reinheim, Stadt	64354	27,70	17 862	645
783	09 1 71 112	Burghausen, Stadt	84489	18,56	17 848	965
784	03 2 54 028	Sarstedt, Stadt	31157	42,93	17 820	415
785	09 5 77 177	Weißenburg i. Bay., Stadt	91781	97,55	17 820	183
786	06 6 33 026	Vellmar, Stadt	34246	13,97	17 811	1 281
787	14 3 89 240	Oschatz, Stadt	04758	55,30	17 797	322
788	05 7 62 016	Brakel, Stadt	33034	173,72	17 788	102
789	09 7 79 131	Donauwörth, Stadt	86609	77,00	17 763	231
790	10 0 43 116	Schiffweiler	66578	21,19	17 750	841
791	09 1 74 126	Karlsfeld	85757	15,55	17 746	1 145
792	08 4 15 059	Pfullingen, Stadt	72793	30,13	17 744	590
793	09 1 89 155	Traunstein, Stadt	83278	48,48	17 735	366
794	14 2 87 140	Heidenau, Stadt	01809	11,07	17 734	1 612
795	14 1 91 300	Schwarzenberg/Erzgeb., Stadt	08340	19,44	17 724	914
796	08 2 15 101	Pfinztal	76327	31,05	17 698	571
797	14 2 85 100	Großenhain, Stadt	01558	37,79	17 668	469
798	06 4 34 006	Kronberg im Taunus, Stadt	61476	18,62	17 666	950
799	03 3 52 030	Langen, Stadt	27607	121,62	17 625	145
800	05 7 66 016	Blomberg, Stadt	32825	99,11	17 587	177
801	05 9 62 012	Halver, Stadt	58553	77,37	17 534	227
802	16 0 63 003	Bad Salzungen, Stadt	36433	39,05	17 524	449
803	07 3 34 501	Wörth am Rhein, Stadt	76744	131,63	17 506	133
804	05 7 66 056	Oerlinghausen, Stadt	33813	32,70	17 484	535
805	01 0 56 044	Schnefeld, Stadt	22869	9,99	17 456	1 763
806	14 1 91 280	Schneeberg, Stadt	08289	18,21	17 450	959

1) * Bedeutet daß die Gemeinde mehrere Postleitzahlen hat;
die hier genannte ist diejenige des Verwaltungssitzes der Gemeinde.

5 Gemeinden mit 5 000 Einwohnern und mehr nach Einwohnergrößenklassen
mit ihrer Postleitzahl, Fläche, Bevölkerung und Bevölkerungsdichte am 31.12.1998

Lfd. Nr.	Schlüssel- nummer	Gemeinde	Post- leitz- zahl 1)	Fläche km 2	Bevölkerung	Ein- wohner je km 2
807	05 9 78 016	Holzwickede	59439	22,36	17 450	783
808	07 1 31 077	Sinzig, Stadt	53489	41,00	17 449	426
809	12 0 61 260	Königs Wusterhausen, Stadt	15711	15,85	17 422	1 103
810	01 0 60 044	Kaltenkirchen, Stadt	24568	23,07	17 399	756
811	08 1 25 005	Bad Friedrichshall, Stadt	74177	24,70	17 395	704
812	07 2 31 134	Wittlich, Stadt	54516	49,64	17 386	351
813	08 1 18 080	Kornthal-Münchingen, Stadt	70825	20,71	17 386	840
814	07 2 35 068	Konz, Stadt	54329	44,54	17 381	391
815	13 0 57 074	Ribnitz-Damgarten, Stadt	18311	121,58	17 381	143
816	12 0 66 196	Lübbenau/Spreewald, Stadt	03222	36,21	17 377	480
817	10 0 44 117	Schmelz	66839	58,64	17 363	296
818	12 0 65 144	Hohen Neuendorf	16540	37,46	17 295	462
819	03 2 53 006	Hemmingen	30966	31,56	17 294	549
820	08 4 35 057	Tett nang, Stadt	88069	71,22	17 269	243
821	09 3 72 116	Cham, Stadt	93413	80,66	17 259	214
822	08 4 37 100	Saulgau, Stadt	88348	97,34	17 243	177
823	03 3 56 005	Lillienthal	28865	72,08	17 214	239
824	10 0 42 116	Wadern, Stadt	66687	110,97	17 207	155
825	15 3 69 005	Blankenburg (Harz), Stadt	38889	45,27	17 207	381
826	08 3 15 074	Müllheim, Stadt	79379	57,91	17 173	297
827	06 5 31 014	Pohlheim, Stadt	35415	38,00	17 158	452
828	09 1 83 128	Mühl Dorf a. Inn, Stadt	84453	29,42	17 078	581
829	16 0 61 045	Heilbad Heiligenstadt, Stadt	37308	61,57	17 077	278
830	09 5 73 122	Oberasbach, Stadt	90522	12,11	16 974	1 403
831	08 1 18 076	Sachsenheim, Stadt	74343	57,91	16 972	293
832	06 4 37 011	Michelstadt, Stadt	64720	86,99	16 898	194
833	01 0 55 012	Eutin, Stadt	23701	41,40	16 897	408
834	09 4 73 151	Neustadt b. Coburg, Stadt	96465	61,90	16 878	273
835	09 1 87 150	Kolbermoor, Stadt	83059	19,70	16 874	857
836	06 6 35 002	Bad Arolsen, Stadt	34454	126,36	16 841	133
837	06 4 39 003	Eltville am Rhein, Stadt	65343 *	46,77	16 834	360
838	14 2 92 210	Kamen z, Stadt	01917	20,16	16 790	835
839	07 1 37 203	Bendorf, Stadt	56170	24,07	16 785	699
840	15 1 51 067	Zerbst, Stadt	39261	39,07	16 773	430
841	06 6 33 013	Hofgeismar, Stadt	34369	86,39	16 755	194
842	08 4 37 104	Sigmaringen, Stadt	72488	92,85	16 755	181
843	10 0 42 112	Losheim am See	66679	96,79	16 741	173
844	09 1 78 145	Neufahrn b. Freising	85375	45,52	16 731	368
845	09 1 84 145	Taufkirchen	82024	22,02	16 727	760
846	08 1 15 041	Renningen, Stadt	71272	31,13	16 725	538
847	06 4 35 025	Schlüchtern, Stadt	36381	113,29	16 695	147
848	15 1 54 002	Bitterfeld, Stadt	06749	27,84	16 693	600
849	03 1 54 013	Königslutter am Elm, Stadt	38154	130,57	16 677	128
850	12 0 69 616	Teltow, Stadt	14513	21,53	16 593	772
851	09 1 73 112	Bad Tölz, Stadt	83646	30,81	16 592	539
852	05 3 74 032	Nümbrecht	51588	71,78	16 584	231
853	09 1 84 123	Haar	85540	12,90	16 576	1 285
854	09 2 75 154	Vilshofen, Stadt	94474	86,38	16 570	192
855	06 6 36 016	Witzenhausen, Stadt	37213 *	126,69	16 568	131
856	06 4 32 022	Seeheim-Jugenheim	64342	28,00	16 549	591
857	03 4 61 002	Brake (Unterweser), Stadt	26919	38,17	16 525	434
858	05 9 70 020	Hilchenbach, Stadt	57271	80,85	16 513	204
859	09 5 77 136	Gunzenhausen, Stadt	91710	82,73	16 502	200
860	03 4 58 014	Wildeshausen, Stadt	27793	89,48	16 478	184
861	05 5 54 016	Gescher, Stadt	48712	80,78	16 466	204
862	03 1 55 012	Uslar, Stadt	37170	113,40	16 441	145
863	09 1 73 147	Wolfratshausen, Stadt	82515	9,14	16 438	1 806
864	03 3 52 032	Loxstedt	27612	156,53	16 438	105
865	09 1 78 143	Moosburg a.d. Isar, Stadt	85368	43,83	16 423	375
866	05 7 70 012	Hille	32479	102,99	16 412	159
867	08 3 35 079	Stockach, Stadt	78333	69,75	16 407	235
868	13 0 61 004	Bergen auf Rügen, Stadt	18528	41,77	16 403	393
869	14 1 82 280	Mittweida, Stadt	09648	32,05	16 388	512
870	09 7 72 125	Bobingen, Stadt	86399	50,34	16 387	326
871	05 9 58 036	Olsberg, Stadt	59939	117,90	16 383	139
872	08 2 37 004	Baiersbronn	72270	189,69	16 374	86
873	07 1 40 501	Boppard, Stadt	56154	75,13	16 372	218
874	09 1 72 114	Bad Reichenhall, Stadt	83435	39,44	16 324	414
875	14 3 83 340	Wurzen, Stadt	04808	23,53	16 308	694

1) * Bedeutet daß die Gemeinde mehrere Postleitzahlen hat;
die hier genannte ist diejenige des Verwaltungssitzes der Gemeinde.

5 Gemeinden mit 5 000 Einwohnern und mehr nach Einwohnergrößenklassen
mit ihrer Postleitzahl, Fläche, Bevölkerung und Bevölkerungsdichte am 31.12.1998

Lfd. Nr.	Schlüssel- nummer	Gemeinde	Post- leit- zahl 1)	Fläche km 2	Bevölkerung	Ein- wohner je km 2
876	06 5 34 011	Kirchhain, Stadt	35274	90,92	16 295	179
877	07 1 31 070	Remagen, Stadt	53424	33,16	16 294	492
878	06 4 36 006	Hochheim am Main, Stadt	65239	19,43	16 289	840
879	03 2 51 012	Diepholz, Stadt	49356	104,44	16 284	156
880	01 0 55 040	Stockelsdorf	23617	56,69	16 271	287
881	10 0 42 111	Beckingen	66701	51,66	16 260	315
882	09 6 77 155	Lohr a. Main, Stadt	97816	90,44	16 227	180
883	03 4 57 018	Rhauderfehn	26817	102,92	16 210	158
884	09 1 87 117	Bad Aibling, Stadt	83043	41,55	16 183	390
885	08 3 37 096	Bad Säckingen, Stadt	79713	25,34	16 181	640
886	06 4 32 002	Babenhausen, Stadt	64832	66,87	16 169	242
887	13 0 59 002	Anklam, Stadt	17389	41,29	16 142	392
888	01 0 62 018	Glinde, Stadt	21509	11,22	16 115	1 439
889	05 3 66 040	Weilerswist	53919	57,25	16 044	280
890	09 5 76 151	Wendelstein, Markt	90530	49,88	16 015	322
891	05 3 74 016	Hückeswagen, Stadt	42499	50,46	16 012	318
892	06 6 31 017	Künzell	36093	30,29	15 991	530
893	01 0 60 005	Bad Segeberg, Stadt	23795	18,88	15 988	850
894	05 1 66 008	Grefrath	47929	30,98	15 985	517
895	08 2 15 096	Karlsbad	76307	38,01	15 981	421
896	06 6 31 015	Hünfeld, Stadt	36088	119,75	15 962	133
897	08 1 17 018	Ebersbach an der Fils, Stadt	73061	26,27	15 959	609
898	14 2 86 230	Löbau, Stadt	02708	37,05	15 951	431
899	01 0 55 032	Neustadt in Holstein, Stadt	23730	19,74	15 939	809
900	05 7 66 036	Kalletal	32689	112,43	15 894	141
901	06 4 33 005	Ginsheim-Gustavsburg	65462	13,94	15 858	1 141
902	09 2 73 137	Kelheim, Stadt	93309	76,79	15 855	207
903	05 7 66 048	Leopoldshöhe	33818	36,94	15 851	430
904	09 6 73 114	Bad Neustadt a.d. Saale, Stadt	97616	36,95	15 824	429
905	03 1 53 004	Clausthal-Zellerfeld, Bergstadt	38678	33,96	15 818	467
906	05 7 58 020	Kirchlengern	32278	33,78	15 818	469
907	05 7 58 032	Spenge, Stadt	32139	40,24	15 786	393
908	08 2 26 013	Eberbach, Stadt	69412	81,16	15 754	194
909	10 0 44 114	Rehlingen-Siersburg	66780	61,16	15 750	258
910	09 1 88 121	Gilching	82205	31,50	15 723	499
911	05 7 54 020	Herzebrock-Clarholz	33442	79,28	15 709	198
912	03 1 56 009	Herzberg am Harz, Stadt	37412	71,88	15 699	219
913	09 1 85 158	Schrobenhausen, Stadt	86529	75,22	15 673	208
914	05 7 62 008	Beverungen, Stadt	37688	97,85	15 657	160
915	03 2 51 007	Bassum, Stadt	27211	168,55	15 643	93
916	06 6 32 003	Bebra, Stadt	36179	93,63	15 618	167
917	08 1 16 071	Wendlingen am Neckar, Stadt	73240	12,15	15 612	1 290
918	09 6 71 122	Großostheim, Markt	63762	44,31	15 587	352
919	05 3 70 036	Wassenberg, Stadt	41849	42,41	15 561	367
920	05 1 66 004	Brüggen	41379	61,23	15 556	254
921	01 0 56 018	Halstenbek	25469	12,58	15 554	1 244
922	10 0 43 115	Ottweiler, Stadt	66564	45,51	15 547	342
923	14 2 92 445	Radeberg, Stadt	01454	19,11	15 539	814
924	05 9 70 028	Bad Laasphe, Stadt	57334	135,76	15 498	114
925	06 4 34 005	Königstein im Taunus, Stadt	61462	25,07	15 465	619
926	03 1 57 007	Vechede	38159	75,88	15 450	204
927	05 7 74 024	Hövelhof	33161	70,52	15 434	219
928	05 9 74 016	Erwitte, Stadt	59597	89,29	15 425	173
929	06 4 32 016	Ober-Ramstadt, Stadt	64372	41,88	15 410	369
930	15 3 55 040	Oschersleben (Bode), Stadt	39387	48,85	15 409	316
931	05 7 70 040	Rahden, Stadt	32369	137,63	15 401	112
932	09 1 90 141	Penzberg, Stadt	82377	25,72	15 396	599
933	08 1 28 139	Lauda-Königshofen, Stadt	97922	94,49	15 388	163
934	06 6 34 009	Homberg (Efze), Kreisstadt	34576	99,98	15 368	154
935	01 0 57 062	Preetz, Stadt	24211	14,40	15 352	1 066
936	06 4 31 005	Bürstadt, Stadt	68642	34,46	15 334	446
937	09 6 77 148	Karlstadt, Stadt	97753	97,96	15 329	157
938	10 0 41 517	Riegelsberg	66292	14,70	15 283	1 040
939	09 7 75 129	Illertissen, Stadt	89257	36,30	15 267	421
940	03 4 58 013	Wardenburg	26203	118,66	15 212	128
941	05 1 54 052	Straelen, Stadt	47638	74,07	15 205	205
942	03 4 57 021	Weener, Stadt	26826	81,39	15 203	187
943	09 1 87 122	Bruckmühl, Markt	83052	50,22	15 197	303
944	06 4 38 004	Hainburg	63512	15,94	15 195	956

1) * Bedeutet daß die Gemeinde mehrere Postleitzahlen hat;
die hier genannte ist diejenige des Verwaltungssitzes der Gemeinde.

5 Gemeinden mit 5 000 Einwohnern und mehr nach Einwohnergrößenklassen
mit ihrer Postleitzahl, Fläche, Bevölkerung und Bevölkerungsdichte am 31.12.1998

Lfd. Nr.	Schlüssel- nummer	Gemeinde	Post- leitz- zahl 1)	Fläche km 2	Bevölkerung	Ein- wohner je km 2
945	03 4 59 003	Bad Essen	49152	103,31	15 149	147
946	09 1 72 118	Freilassing, Stadt	83395	14,79	15 137	1 030
947	03 4 60 002	Damme, Stadt	49401	104,45	15 130	145
948	05 9 58 048	Wintersberg, Stadt	59955	147,86	15 098	102
949	10 0 41 516	Qülerschied	66287	20,22	15 090	747
950	03 3 61 009	Oyten	28876	63,47	15 001	237
951	12 0 61 316	Lübben/Spreewald, Stadt	15907	118,93	14 998	126
952	01 0 55 035	Ratekau	23626	59,60	14 979	251
953	05 3 54 028	Simmerath	52152	111,01	14 960	135
954	06 6 32 018	Rotenburg a.d. Fulda, Stadt	36199	79,84	14 947	187
955	05 9 70 008	Burbach	57299	79,66	14 939	188
956	10 0 43 117	Spiesen-Elversberg	66583	11,40	14 925	1 309
957	05 7 74 008	Bad Lippspringe, Stadt	33175	50,98	14 920	293
958	16 0 76 087	Zeulenroda, Stadt	07937	48,84	14 906	305
959	09 1 84 119	Garching b. München, Stadt	85748	28,16	14 903	530
960	08 1 18 078	Freiberg am Neckar, Stadt	71691	13,14	14 867	1 135
961	14 1 73 100	Hohenstein-Ernstthal, Stadt	09337	8,31	14 860	1 790
962	09 5 74 112	Altdorf b. Nürnberg, Stadt	90518	48,60	14 854	306
963	06 4 39 011	Niedernhausen	65527	35,25	14 785	420
964	08 2 15 102	Eggenstein-Leopoldshafen	76344	26,09	14 777	568
965	06 6 34 005	Fritzlar, Stadt	34560	88,79	14 748	166
966	16 0 75 085	Pöbneck, Stadt	07381	24,45	14 746	604
967	16 0 61 064	Leinefelde, Stadt	37327	18,58	14 715	795
968	05 5 58 004	Ascheberg	59387	106,28	14 714	139
969	03 2 53 005	Gehrden, Stadt	30989	43,10	14 707	341
970	08 3 15 006	Bad Krozingen	79189	35,66	14 705	413
971	09 3 75 190	Regenstauf, Markt	93128	99,56	14 705	148
972	15 3 58 014	Genthin, Stadt	39307	62,63	14 699	235
973	08 3 25 045	Oberndorf am Neckar, Stadt	78727	55,93	14 668	262
974	06 5 35 011	Lauterbach (Hessen), Kreisstadt	36341	102,00	14 638	144
975	05 9 70 036	Neunkirchen	57290	39,60	14 630	369
976	08 4 25 141	Blaustein	89134	55,61	14 596	263
977	06 4 35 009	Freigericht	63579	33,42	14 595	437
978	08 2 15 097	Kraichtal, Stadt	76703	80,56	14 589	181
979	08 3 27 049	Trossingen, Stadt	78647	24,20	14 583	603
980	14 3 79 710	Taucha, Stadt	04425	33,13	14 578	440
981	08 1 19 093	Kernen im Remstal	71394	15,05	14 576	972
982	03 4 58 010	Hude (Oldenburg)	27798	124,62	14 572	117
983	05 3 78 020	Odenthal	51519	39,97	14 570	365
984	08 2 16 017	Gernsbach, Stadt	76593	82,09	14 566	178
985	06 4 32 004	Dieburg, Stadt	64807	23,60	14 564	617
986	15 3 64 023	Thale, Stadt	06502	29,23	14 533	498
987	08 1 26 046	Künzelsau, Stadt	74653	75,17	14 528	193
988	05 3 82 036	Much	53804	78,08	14 505	186
989	03 4 56 001	Bad Bentheim, Stadt	48455	100,03	14 492	145
990	03 2 54 005	Bad Salzdetfurth, Stadt	31162	67,10	14 462	216
991	06 4 33 007	Keisterbach, Stadt	65451	15,39	14 446	944
992	13 0 59 101	Wolgast, Stadt	17438	19,21	14 438	752
993	08 1 18 049	Marbach am Neckar, Stadt	71672	18,06	14 435	802
994	06 4 34 007	Neu-Anspach	61267	36,14	14 417	399
995	14 1 73 130	Lichtenstein/Sa., Stadt	09350	15,42	14 406	935
996	15 1 51 053	Roßlau (Elbe), Stadt	06862	31,33	14 397	460
997	06 6 31 020	Petersberg	36100	35,51	14 371	405
998	08 2 26 056	Neckargemünd, Stadt	69151	26,15	14 351	550
999	09 4 72 175	Pegnitz, Stadt	91257	99,98	14 350	144
1 000	08 4 36 049	Isny im Allgäu, Stadt	88316	85,37	14 327	168
1 001	03 1 54 019	Schöningen, Stadt	38364	35,36	14 314	405
1 002	08 1 19 044	Murrhardt, Stadt	71540	71,14	14 300	201
1 003	09 7 72 202	Stadtbergen, Markt	86391	11,50	14 268	1 241
1 004	08 1 18 050	Markgröningen, Stadt	71706	28,16	14 253	507
1 005	09 5 72 121	Eckental, Markt	90542	29,75	14 252	480
1 006	06 4 35 012	Gründau	63584	68,07	14 249	210
1 007	06 4 36 011	Schwalbach am Taunus, Stadt	65824	6,47	14 213	2 221
1 008	05 7 70 044	Stemwede	32351	165,51	14 196	86
1 009	08 4 36 010	Bad Wurzach, Stadt	88410	182,26	14 168	78
1 010	06 5 31 006	Grünberg, Stadt	35305	89,25	14 164	159
1 011	14 2 72 020	Bischofswerda, Stadt	01877	46,26	14 154	306
1 012	03 4 59 020	Hagen am Teutoburger Wald	49170	34,50	14 145	410
1 013	06 5 34 004	Biedenkopf, Stadt	35216	90,33	14 129	156

1) * Bedeutet daß die Gemeinde mehrere Postleitzahlen hat;
die hier genannte ist diejenige des Verwaltungssitzes der Gemeinde.

5 Gemeinden mit 5 000 Einwohnern und mehr nach Einwohnergrößenklassen
mit ihrer Postleitzahl, Fläche, Bevölkerung und Bevölkerungsdichte am 31.12.1998

Lfd. Nr.	Schlüssel- nummer	Gemeinde	Post- leit- zahl 1)	Fläche km 2	Bevölkerung	Ein- wohner je km 2
1 014	12 0 70 296	Perleberg, Stadt	19348	137,79	14 126	103
1 015	10 0 44 116	Saarwellingen	66793	41,65	14 124	340
1 016	09 7 80 124	Immenstadt i. Allgäu, Stadt	87509	81,51	14 120	173
1 017	06 6 34 014	Meisungen, Stadt	34212	63,10	14 100	223
1 018	03 4 59 008	Beim	49191	46,67	14 085	302
1 019	06 6 34 001	Borken (Hessen), Stadt	34582	82,31	14 072	171
1 020	01 0 51 011	Brunsbüttel, Stadt	25541	65,24	14 050	215
1 021	08 4 15 053	Münsingen, Stadt	72525	116,02	14 048	121
1 022	13 0 52 018	Demmin, Hansestadt	17109	70,05	14 046	201
1 023	08 3 26 052	Sankt Georgen im Schwarzwald, Stadt	78112	59,85	14 041	235
1 024	12 0 73 572	Templin, Stadt	17268	95,04	14 038	148
1 025	06 5 32 001	Ablar, Stadt	35614	43,57	14 017	322
1 026	08 2 26 009	Brühl	68782	10,19	14 004	1 387
1 027	09 4 73 159	Rödental, Stadt	96472	49,97	13 966	280
1 028	09 2 75 141	Pocking, Stadt	94060	68,82	13 958	203
1 029	06 6 36 006	Hessisch Lichtenau, Stadt	37235	105,87	13 956	132
1 030	08 1 25 013	Brackenheim, Stadt	74336	45,74	13 955	305
1 031	03 3 61 006	Langwedel, Flecken	27299	76,12	13 943	183
1 032	05 3 66 036	Schleiden, Stadt	53937	122,08	13 941	114
1 033	08 2 26 095	Walldorf, Stadt	69190	19,91	13 939	700
1 034	03 4 59 012	Bissendorf	49143	96,36	13 924	145
1 035	06 5 32 021	Soims, Stadt	35606	34,05	13 922	409
1 036	09 5 73 127	Stein, Stadt	90547	19,52	13 920	714
1 037	09 1 82 120	Holzkirchen, Markt	83607	48,27	13 906	289
1 038	06 5 33 003	Bad Camberg, Stadt	65520	54,64	13 887	254
1 039	03 3 51 004	Bergen, Stadt	29303	163,74	13 880	85
1 040	09 7 78 173	Mindelheim, Stadt	87719	56,45	13 866	246
1 041	12 0 72 169	Jüterbog, Stadt	14913	175,68	13 865	79
1 042	05 3 58 036	Linnich, Stadt	52441	65,45	13 857	212
1 043	08 2 26 082	Schriesheim, Stadt	69198	31,64	13 826	438
1 044	05 5 70 016	Drensteinfurt, Stadt	48317	106,39	13 807	130
1 045	12 0 69 304	Kleinmachnow	14532	11,91	13 795	1 159
1 046	08 2 26 105	Edingen-Neckarhausen	68535	12,04	13 782	1 149
1 047	09 1 84 130	Ismaning	85737	40,18	13 760	343
1 048	05 3 58 048	Niederzier	52382	63,40	13 749	217
1 049	03 1 53 007	Langelshiem, Stadt	38685	48,72	13 731	282
1 050	09 5 74 123	Feucht, Markt	90537	9,59	13 712	1 443
1 051	12 0 64 336	Neuenhagen bei Berlin	15366	19,58	13 706	703
1 052	08 2 26 076	Sandhausen	69207	14,55	13 692	944
1 053	03 4 55 007	Jever, Stadt	26441	41,86	13 690	328
1 054	05 1 66 020	Niederkrüchten	41372	67,07	13 622	203
1 055	08 1 16 056	Plochingen, Stadt	73207	10,65	13 618	1 285
1 056	08 3 36 105	Grenzach-Wyhlen	79639	17,32	13 611	787
1 057	03 3 56 008	Ritterhude	27721	32,83	13 603	415
1 058	06 6 33 017	Lohfelden	34253	16,57	13 599	824
1 059	05 1 70 016	Hünxe	46569	106,80	13 574	127
1 060	05 7 62 032	Steinheim, Stadt	32839	75,68	13 570	179
1 061	06 5 33 017	Weilburg, Stadt	35781	57,41	13 537	236
1 062	06 4 32 014	Mühlital	64367	25,33	13 537	535
1 063	06 4 36 002	Eppstein, Stadt	65817	24,21	13 533	559
1 064	08 1 17 051	Uhingen, Stadt	73066	24,78	13 530	548
1 065	05 3 58 004	Aldenhoven	52457	44,30	13 523	305
1 066	08 2 26 018	Eppelheim, Stadt	69214	5,70	13 499	2 368
1 067	09 7 77 129	Füssen, Stadt	87629	43,49	13 493	311
1 068	01 0 56 043	Reilingen	25462	13,19	13 470	1 028
1 069	05 3 58 032	Langerwehe	52379	41,49	13 426	324
1 070	08 2 15 046	Malsch	76316	51,24	13 417	262
1 071	01 0 57 057	Plön, Stadt	24306	35,94	13 416	374
1 072	09 5 77 173	Treuchtlingen, Stadt	91757	103,38	13 415	130
1 073	05 1 70 036	Schermbach	46514	110,74	13 397	121
1 074	08 1 19 090	Remshalden	73630	15,15	13 397	887
1 075	01 0 53 116	Schwarzenbek, Stadt	21493	11,56	13 395	1 165
1 076	09 6 71 130	Hösbach, Markt	63768	30,59	13 386	439
1 077	09 7 78 116	Bad Wörishofen, Stadt	86825	57,79	13 383	232
1 078	12 0 69 656	Werder (Havel), Stadt	14542	40,83	13 383	328
1 079	06 4 32 015	Münster	64839	20,79	13 379	646
1 080	10 0 46 118	Tholey	66636	57,56	13 374	233
1 081	12 0 68 468	Wittstock/Dosse, Stadt	16909	96,94	13 371	138
1 082	06 6 33 028	Wolfhagen, Stadt	34466	111,95	13 363	119

1) * Bedeutet daß die Gemeinde mehrere Postleitzahlen hat;
die hier genannte ist diejenige des Verwaltungssitzes der Gemeinde.

5 Gemeinden mit 5 000 Einwohnern und mehr nach Einwohnergrößenklassen
mit ihrer Postleitzahl, Fläche, Bevölkerung und Bevölkerungsdichte am 31.12.1998

Lfd. Nr.	Schlüssel- nummer	Gemeinde	Post- leit- zahl 1)	Fläche km 2	Bevölkerung	Ein- wohner je km 2
1 083	06 5 31 011	Lich, Stadt	35423	77,63	13 352	172
1 084	06 4 34 011	Usingen, Stadt	61250	55,83	13 349	239
1 085	08 4 25 072	Langenau, Stadt	89129	75,00	13 348	178
1 086	05 7 66 028	Extetal	32699	92,53	13 348	144
1 087	05 5 54 044	Reken	48734	77,36	13 337	173
1 088	14 3 79 680	Schkeuditz, Stadt	04435	27,88	13 333	480
1 089	03 2 53 019	Wennigsen (Deister)	30974	53,78	13 328	248
1 090	06 4 35 002	Bad Soden-Salmünster, Stadt	63628	58,60	13 318	227
1 091	03 4 51 008	Wiefelstede	26215	106,00	13 300	125
1 092	08 3 37 116	Wehr, Stadt	79664	35,66	13 289	373
1 093	05 7 70 016	Hüllhorst	32609	44,73	13 271	297
1 094	05 1 54 024	Kalkar, Stadt	47546	88,23	13 270	150
1 095	03 3 52 050	Schiffdorf	27619	113,55	13 256	117
1 096	08 4 17 013	Burladingen, Stadt	72393	123,32	13 234	107
1 097	03 1 52 004	Bovenden, Flecken	37120	63,54	13 234	208
1 098	05 3 74 024	Marlenheide	51709	54,99	13 214	241
1 099	16 0 77 043	Schmölln, Stadt	04626	41,51	13 210	318
1 100	06 5 31 003	Buseck	35418	38,67	13 202	342
1 101	07 3 32 024	Grünstadt, Stadt	67269	18,09	13 199	733
1 102	09 5 72 135	Höchstädt a.d. Aisch, Stadt	91315	70,88	13 198	186
1 103	05 5 70 048	Wadersloh	59329	117,03	13 152	112
1 104	09 1 84 120	Gräfelting	82166	9,58	13 146	384
1 105	06 4 32 011	Groß-Zimmern	64846	20,77	13 138	635
1 106	03 4 52 014	Krummhörn	26736	159,20	13 136	83
1 107	09 2 73 147	Mainburg, Stadt	84048	61,65	13 135	213
1 108	05 7 70 036	Preußisch Oldendorf, Stadt	32361	69,68	13 129	189
1 109	10 0 41 514	Kleinblittersdorf	66271	27,29	13 125	483
1 110	08 1 35 020	Herbrechtingen, Stadt	89542	58,63	13 119	224
1 111	05 5 66 060	Neuenkirchen	48485	48,29	13 116	272
1 112	03 2 54 026	Nordstemmen	31171	60,11	13 091	218
1 113	06 4 37 006	Erbach, Kreisstadt	64711	61,53	13 082	213
1 114	08 1 28 115	Tauberbischofsheim, Stadt	97941	69,03	13 081	190
1 115	05 9 66 016	Kirchhundem	57399	147,89	13 081	89
1 116	01 0 53 100	Ratzeburg, Stadt	23909	30,29	13 067	433
1 117	14 1 88 230	Stollberg/Erzgeb., Stadt	09366	30,68	13 065	427
1 118	09 7 75 162	Vöhringen, Stadt	89269	23,26	13 050	563
1 119	01 0 62 006	Bargteheide, Stadt	22941	15,83	13 034	825
1 120	06 4 33 003	Büttelborn	64572	30,01	13 030	434
1 121	08 4 37 088	Pfullendorf, Stadt	88630	90,56	13 008	144
1 122	13 0 62 043	Pasewalk, Stadt	17309	54,99	12 985	237
1 123	08 2 26 037	Ketsch	68775	16,52	12 973	786
1 124	03 4 53 011	Löningen, Stadt	49624	143,20	12 936	90
1 125	16 0 66 092	Zella-Mehlis, Stadt	98544	28,09	12 933	462
1 126	09 6 74 147	Haßfurt, Stadt	97437	52,75	12 931	245
1 127	03 4 59 013	Bohmte	49163	110,75	12 909	117
1 128	08 1 25 110	Obersulm	74182	31,07	12 899	416
1 129	03 2 53 012	Pattensen, Stadt	30982	67,00	12 883	192
1 130	14 1 78 470	Oelsnitz, Stadt	08606	53,47	12 866	241
1 131	15 3 70 029	Gardelegen, Stadt	39638	67,98	12 849	189
1 132	03 3 53 035	Tostedt	21255	48,24	12 834	266
1 133	06 5 31 008	Hungen, Stadt	35410	86,75	12 811	148
1 134	15 3 67 006	Calbe (Saale), Stadt	39240	56,58	12 811	227
1 135	08 4 35 035	Meckenbeuren	88074	31,90	12 770	400
1 136	09 1 71 111	Altötting, Stadt	84503	23,23	12 766	550
1 137	05 5 70 036	Sassenberg, Stadt	48336	78,02	12 764	164
1 138	14 1 82 060	Burgstädt, Stadt	09217	25,76	12 751	496
1 139	09 2 79 122	Landau a.d. Isar, Stadt	94405	84,50	12 739	151
1 140	14 1 81 260	Marienberg, Stadt	09496	85,48	12 720	149
1 141	05 7 74 012	Borchen	33178	77,11	12 717	165
1 142	13 0 54 069	Ludwigslust, Stadt	19288	48,62	12 703	261
1 143	03 3 53 029	Rosengarten	21224	63,67	12 702	200
1 144	05 3 54 020	Monschau, Stadt	52156	94,61	12 688	134
1 145	05 9 74 056	Wickede (Ruhr)	58739	25,20	12 681	503
1 146	03 4 58 007	Großenkneten	26197	176,17	12 660	72
1 147	05 5 70 040	Sendenhorst, Stadt	48324	96,64	12 643	131
1 148	08 3 15 015	Breisach am Rhein, Stadt	79206	54,59	12 642	232
1 149	09 1 76 123	Eichstätt, Stadt	85072	47,79	12 639	265
1 150	09 2 77 116	Eggenfelden, Stadt	84307	44,50	12 618	284
1 151	09 7 75 164	Weißenhorn, Stadt	89264	53,41	12 589	236

1) * Bedeutet daß die Gemeinde mehrere Postleitzahlen hat;
die hier genannte ist diejenige des Verwaltungssitzes der Gemeinde.

5 Gemeinden mit 5 000 Einwohnern und mehr nach Einwohnergrößenklassen
mit ihrer Postleitzahl, Fläche, Bevölkerung und Bevölkerungsdichte am 31.12.1998

Lfd. Nr.	Schlüssel- nummer	Gemeinde	Post- leit- zahl 1)	Fläche km 2	Bevölkerung	Ein- wohner je km 2
1 152	06 5 34 010	Gladenbach, Stadt	35075	72,28	12 575	174
1 153	07 2 32 018	Bitburg, Stadt	54634	47,54	12 575	265
1 154	05 9 74 048	Welter	59514	85,60	12 567	147
1 155	07 1 43 048	Montabaur, Stadt	56410	33,59	12 555	375
1 156	09 2 76 138	Regen, Stadt	94209	65,15	12 532	193
1 157	03 2 51 040	Sulingen, Stadt	27232	110,61	12 525	113
1 158	09 7 74 150	Krumbach (Schwaben), Stadt	86381	44,74	12 522	280
1 159	06 4 35 017	Langenselbold, Stadt	63505	26,26	12 519	478
1 160	05 1 70 004	Alpen	46519	59,54	12 519	210
1 161	07 3 38 019	Mutterstadt	67112	20,49	12 516	614
1 162	06 6 33 009	Fulda	34233	33,68	12 509	372
1 163	08 2 26 031	Hemsbach, Stadt	69502	12,86	12 505	977
1 164	08 3 16 009	Denzlingen	79211	16,95	12 502	740
1 165	09 7 72 200	Schwabmünchen, Stadt	86830	55,52	12 501	225
1 166	08 1 36 010	Bopfingen, Stadt	73441	77,00	12 492	162
1 167	05 1 62 028	Rommerskirchen	41569	60,08	12 491	208
1 168	06 6 33 015	Kaufungen	34260	26,13	12 478	478
1 169	09 2 75 126	Hauzenberg, Stadt	94051	82,83	12 468	151
1 170	08 4 25 039	Erbach	89155	63,28	12 466	197
1 171	08 4 15 078	Bad Urach, Stadt	72574	55,50	12 461	225
1 172	05 5 66 048	Lotte	49504	37,65	12 459	331
1 173	09 5 76 127	Hilpoltstein, Stadt	91161	89,42	12 454	139
1 174	03 4 52 006	Großefehn	26629	127,22	12 450	98
1 175	13 0 54 043	Hagenow, Stadt	19230	67,44	12 447	185
1 176	03 4 53 013	Saterland	26683	123,63	12 441	101
1 177	08 2 15 064	Östringen, Stadt	76684	53,22	12 424	234
1 178	05 9 74 024	Lippetal	59510	126,58	12 424	98
1 179	03 1 56 002	Bad Lauterberg im Harz, Stadt	37431	41,54	12 420	299
1 180	01 0 56 048	Tornesch	25436	20,96	12 419	594
1 181	08 3 25 057	Sulz am Neckar, Stadt	72172	87,60	12 417	142
1 182	05 1 54 004	Bedburg-Hau	47551	61,30	12 416	203
1 183	08 2 15 110	Waldbrunn	76337	11,35	12 409	1 098
1 184	12 0 66 112	Großräschen, Stadt	01983	49,81	12 404	249
1 185	05 5 54 064	Velen	46342	71,89	12 403	173
1 186	05 1 54 028	Kerken	47647	58,01	12 399	214
1 187	03 1 51 040	Wittingen, Stadt	29378 *	225,08	12 397	55
1 188	06 4 33 002	Bischofsheim	65474	9,03	12 397	1 377
1 189	06 4 33 014	Trebur	65468	50,14	12 393	247
1 190	01 0 61 029	Glückstadt, Stadt	25348	22,78	12 383	546
1 191	08 2 15 066	Philippsburg, Stadt	76661	50,56	12 370	245
1 192	08 3 17 031	Friesenheim	77948	46,60	12 355	265
1 193	16 0 69 024	Hildburghausen, Stadt	98646	72,92	12 336	169
1 194	09 5 75 153	Neustadt a.d. Aisch, Stadt	91413	61,22	12 315	201
1 195	09 1 77 115	Dorfen, Stadt	84405	99,60	12 312	124
1 196	03 4 59 030	Quakenbrück, Stadt	49610	17,95	12 305	687
1 197	01 0 58 092	Kronshagen	24119	5,35	12 295	2 320
1 198	03 4 52 025	Wiesmoor	26639	82,96	12 282	148
1 199	08 1 16 072	Wernau (Neckar), Stadt	73249	10,90	12 278	1 126
1 200	05 9 62 048	Neuenrade, Stadt	58809	54,12	12 274	227
1 201	09 1 84 131	Kirchheim b. München	85551	15,51	12 274	792
1 202	09 5 74 152	Röthenbach a.d. Pegnitz, Stadt	90552	14,27	12 251	863
1 203	14 1 77 120	Flöha, Stadt	09557	18,53	12 250	662
1 204	03 2 51 042	Twistringen, Stadt	27239	114,22	12 247	107
1 205	06 4 35 007	Erlensee	63526	18,59	12 233	661
1 206	06 5 31 018	Wettenberg	35435	42,97	12 231	285
1 207	03 2 52 001	Aerzen, Flecken	31855	105,07	12 223	116
1 208	05 9 66 008	Drolshagen, Stadt	57489	67,12	12 219	182
1 209	09 6 71 143	Mömbis, Markt	63776	35,89	12 211	341
1 210	12 0 67 124	Erkner, Stadt	15537	16,59	12 194	739
1 211	08 2 15 084	Ubstadt-Weiher	76698	36,48	12 192	335
1 212	05 9 62 008	Balve, Stadt	58802	74,76	12 187	163
1 213	15 2 61 003	Bad Dürrenberg, Stadt	06231	17,49	12 185	700
1 214	03 1 57 003	Ilse	31241	28,45	12 171	429
1 215	01 0 60 004	Bad Bramstedt, Stadt	24576	24,16	12 161	505
1 216	03 4 54 019	Haselünne, Stadt	49740	159,15	12 160	76
1 217	08 1 27 025	Gaildorf, Stadt	74405	62,56	12 158	195
1 218	09 3 75 165	Lappersdorf, Markt	93138	31,64	12 151	385
1 219	08 3 27 046	Spaichingen, Stadt	78549	18,50	12 147	657
1 220	05 5 66 056	Mettingen	49497	40,61	12 146	299

1) * Bedeutet daß die Gemeinde mehrere Postleitzahlen hat;
die hier genannte ist diejenige des Verwaltungssitzes der Gemeinde.

5 Gemeinden mit 5 000 Einwohnern und mehr nach Einwohnergrößenklassen
mit ihrer Postleitzahl, Fläche, Bevölkerung und Bevölkerungsdichte am 31.12.1998

Lfd. Nr.	Schlüssel- nummer	Gemeinde	Post- leitzahl 1)	Fläche km 2	Bevölkerung	Ein- wohner je km 2
1 221	06 4 33 010	Raunheim, Stadt	65479	12,61	12 144	964
1 222	06 5 33 007	Hadamar, Stadt	65589	40,99	12 140	297
1 223	05 9 62 056	Schalksmühle	58579	38,20	12 136	318
1 224	09 6 72 127	Hammelburg, Stadt	97762	128,89	12 129	94
1 225	09 2 73 152	Neustadt a.d. Donau, Stadt	93333	93,57	12 125	130
1 226	10 0 42 114	Mettlach	66693	78,08	12 120	155
1 227	13 0 57 036	Grimmen, Stadt	18507	30,14	12 118	403
1 228	10 0 44 119	Überherrn	66802	34,30	12 108	353
1 229	03 1 57 001	Edemissen	31234	103,61	12 107	117
1 230	05 9 58 008	Bestwig	59909	69,36	12 107	175
1 231	09 1 78 120	Eching	85386	37,34	12 100	324
1 232	09 2 71 146	Plattling, Stadt	94447	35,84	12 095	338
1 233	05 1 54 020	Issum	47661	54,52	12 092	222
1 234	06 5 31 012	Linden, Stadt	35440	22,77	12 087	532
1 235	03 4 53 001	Barßel	26676	84,34	12 084	143
1 236	14 2 84 280	Niesky, Stadt	02906	53,60	12 080	225
1 237	06 4 40 001	Altenstadt	63674	30,02	12 080	403
1 238	14 1 81 280	Oibernhau, Stadt	09526	70,41	12 079	172
1 239	09 2 73 111	Abensberg, Stadt	93326	60,28	12 062	200
1 240	03 4 58 009	Hatten	26209	103,53	12 057	116
1 241	06 5 34 007	Dautphetal	35232	72,03	12 054	167
1 242	09 5 74 132	Hersbruck, Stadt	91217	22,90	12 047	526
1 243	03 3 51 024	Winsen (Aller)	29308	155,38	12 046	78
1 244	09 1 90 148	Schongau, Stadt	86956	21,36	12 044	565
1 245	09 5 75 112	Bad Windsheim, Stadt	91438	78,25	12 039	154
1 246	05 7 74 040	Wünnenberg, Stadt	33181	161,03	12 036	75
1 247	09 1 90 139	Peißenberg, Markt	82380	32,69	12 032	369
1 248	12 0 65 332	Velten, Stadt	16727	22,99	12 013	525
1 249	09 5 71 145	Feuchtwangen, Stadt	91555	137,44	11 998	87
1 250	08 3 26 003	Bad Dürrenheim, Stadt	78073	62,09	11 994	193
1 251	13 0 61 035	Sassnitz, Stadt	18546	46,27	11 985	259
1 252	03 3 57 041	Scheeßel	27383	149,70	11 981	80
1 253	03 3 59 013	Drochtersen	21706	126,75	11 979	95
1 254	08 2 26 103	Sankt Leon-Rot	68789	25,56	11 979	470
1 255	08 4 25 020	Blaubeuren, Stadt	89143	79,15	11 963	151
1 256	09 6 79 170	Ochsenfurt, Stadt	97199	63,55	11 962	188
1 257	08 2 25 109	Waldürn, Stadt	74731	105,88	11 956	113
1 258	16 0 67 072	Waltershausen, Stadt	99880	30,79	11 956	389
1 259	08 3 15 113	Titisee-Neustadt, Stadt	79822	89,66	11 952	133
1 260	05 7 66 052	Lügde, Stadt	32676	88,62	11 944	135
1 261	06 4 35 029	Wächtersbach, Stadt	63607	50,80	11 934	235
1 262	09 4 75 154	Münchberg, Stadt	95213	68,76	11 918	173
1 263	10 0 46 112	Marpingen	66646	39,67	11 914	301
1 264	13 0 62 059	Ueckermünde, Stadt	17373	171,94	11 912	69
1 265	10 0 41 511	Friedrichsthal, Stadt	66299	9,07	11 895	1 322
1 266	08 1 18 003	Asperg, Stadt	71679	5,80	11 892	2 050
1 267	06 4 39 012	Oestrich-Winkel, Stadt	65375	59,55	11 885	200
1 268	03 3 57 057	Zeven, Stadt	27404	73,90	11 884	161
1 269	03 4 52 012	Ihlow	26632	123,06	11 861	96
1 270	01 0 53 083	Lauenburg/ Elbe, Stadt	21481	9,54	11 859	1 248
1 271	14 2 87 270	Neustadt i. Sa., Stadt	01844	24,12	11 850	492
1 272	03 3 61 008	Ottersberg, Flecken	28870	99,04	11 840	120
1 273	13 0 62 058	Torgelow, Stadt	17358	49,46	11 820	239
1 274	03 1 55 003	Dassel, Stadt	37586	113,02	11 809	105
1 275	09 5 71 193	Rothenburg ob der Tauber, Stadt	91541	41,71	11 796	283
1 276	10 0 45 116	Mandelbachtal	66399	57,71	11 787	204
1 277	03 1 58 006	Cremlingen	38162	59,29	11 779	199
1 278	05 9 74 012	Ense	59469	51,08	11 752	230
1 279	06 5 31 009	Langgöns	35428	52,54	11 742	224
1 280	06 4 39 004	Geisenheim, Stadt	65366	40,32	11 740	291
1 281	08 4 35 034	Markdorf, Stadt	88677	40,92	11 732	287
1 282	09 1 79 134	Maisach	82216	53,46	11 728	220
1 283	14 2 87 360	Schönfeld-Weißig	01474	41,18	11 726	285
1 284	06 4 32 020	Roßdorf	64380	20,60	11 722	569
1 285	03 1 57 005	Lengede	38268	34,09	11 719	345
1 286	06 4 31 016	Lorsch, Stadt	64653	25,23	11 717	465
1 287	06 6 31 018	Neuhof	36119	90,28	11 714	130
1 288	09 7 71 146	Mering, Markt	86415	26,88	11 704	437
1 289	08 2 36 046	Niefern-Üschelbronn	75223	22,02	11 702	532

1) * Bedeutet daß die Gemeinde mehrere Postleitzahlen hat;
die hier genannte ist diejenige des Verwaltungssitzes der Gemeinde.

5 Gemeinden mit 5 000 Einwohnern und mehr nach Einwohnergrößenklassen
mit ihrer Postleitzahl, Fläche, Bevölkerung und Bevölkerungsdichte am 31.12.1998

Lfd. Nr.	Schlüssel- nummer	Gemeinde	Post- leitz- zahl 1)	Fläche km 2	Bevölkerung	Ein- wohner je km 2
1 290	03 4 60 003	Dinklage, Stadt	49413	72,65	11 692	161
1 291	05 9 74 036	Rüthen, Stadt	59602	158,11	11 685	74
1 292	09 2 71 141	Osterhofen, Stadt	94486	111,14	11 681	105
1 293	03 3 58 008	Fallingb., Stadt	29683	63,17	11 674	185
1 294	09 3 75 174	Neutraubling, Stadt	93073	9,75	11 669	1 203
1 295	08 1 35 015	Gerstetten	89547	92,43	11 665	126
1 296	01 0 62 009	Barsbüttel	22885	24,68	11 659	474
1 297	06 4 35 023	Rodenbach	63517	16,71	11 658	698
1 298	09 1 90 140	Peiting, Markt	86971	75,14	11 645	155
1 299	08 1 26 011	Bretzfeld	74626	64,69	11 635	180
1 300	09 1 75 122	Grafing b. München, Stadt	85567	29,57	11 598	393
1 301	03 2 54 020	Harsum	31177	49,93	11 596	232
1 302	06 4 31 021	Wald-Michelbach	69483	74,36	11 594	156
1 303	12 0 62 024	Bad Liebenwerda, Stadt	04924	138,42	11 593	84
1 304	05 7 54 052	Werther (Westf.), Stadt	33824	35,31	11 587	328
1 305	08 3 16 043	Teningen	79331	40,28	11 583	288
1 306	09 1 89 157	Trostberg, Stadt	83308	51,54	11 577	225
1 307	03 3 59 028	Jork	21635	62,27	11 566	186
1 308	09 1 84 134	Oberhaching	82041	26,60	11 565	435
1 309	08 2 26 012	Dossenheim	69221	14,14	11 553	819
1 310	09 5 71 136	Dinkelsbühl, Stadt	91550	75,22	11 544	154
1 311	09 1 80 124	Murnau a. Staffelsee, Markt	82418	38,06	11 540	304
1 312	08 2 26 038	Ladenburg, Stadt	68526	19,00	11 528	607
1 313	06 6 34 003	Feilsberg, Stadt	34587	83,27	11 519	138
1 314	09 2 77 138	Pfarrkirchen, Stadt	84347	52,26	11 519	221
1 315	03 4 59 004	Bad Iburg, Stadt	49186	36,44	11 506	316
1 316	09 7 76 117	Lindenberg i. Allgäu, Stadt	88161	11,85	11 506	975
1 317	08 3 35 100	Rielasingen-Worblingen	78239	18,57	11 493	621
1 318	03 1 54 014	Lehre	38165	71,57	11 489	161
1 319	03 2 54 008	Bockenem, Stadt	31167	109,39	11 484	105
1 320	09 6 77 131	Gemünden a. Main, Stadt	97737	75,08	11 474	153
1 321	03 1 52 021	Rosdorf	37124	66,39	11 461	173
1 322	03 1 53 013	Vienenburg, Stadt	38690	71,14	11 460	161
1 323	08 1 25 102	Weinsberg, Stadt	74189	22,22	11 459	516
1 324	09 3 76 119	Burglengenfeld, Stadt	93133	93,28	11 432	122
1 325	08 3 17 026	Ettenheim, Stadt	77955	48,90	11 430	234
1 326	06 5 32 003	Braunfels, Stadt	35619	47,29	11 418	241
1 327	08 1 18 071	Tamm	71732	8,78	11 411	1 312
1 328	05 3 66 024	Kall	53925	66,08	11 408	173
1 329	05 5 58 020	Havixbeck	48329	52,98	11 398	215
1 330	06 5 35 016	Schotten, Stadt	63679	133,56	11 390	85
1 331	08 2 15 105	Linkenheim-Hochstetten	76351	23,60	11 386	482
1 332	03 1 55 001	Bad Gandersheim, Stadt	37581	90,43	11 374	126
1 333	08 2 26 028	Heddesheim	68542	14,71	11 369	773
1 334	13 0 51 004	Bad Doberan, Stadt	18209	32,71	11 367	348
1 335	08 1 19 061	Rudersberg	73635	39,37	11 346	281
1 336	08 1 15 024	Holzgerlingen, Stadt	71088	13,39	11 335	852
1 337	05 3 74 028	Morsbach	51597	55,97	11 333	203
1 338	05 3 58 052	Nörvenich	52388	66,01	11 318	171
1 339	03 4 56 021	Schüttorf, Stadt	48465	11,23	11 311	1 010
1 340	09 5 74 117	Burgthann	90559	39,19	11 310	289
1 341	09 1 87 182	Wasserburg a. Inn, Stadt	83512	18,81	11 305	601
1 342	05 5 66 072	Recke	49509	53,48	11 303	212
1 343	10 0 43 113	Merchweiler	66589	12,78	11 295	889
1 344	08 2 36 071	Remchingen	75196	24,06	11 294	471
1 345	03 4 53 008	Garrel	49681	113,23	11 285	100
1 346	15 3 62 096	Wolmirstedt, Stadt	39326	31,74	11 276	356
1 347	09 3 72 153	Roding, Stadt	93426	113,80	11 271	99
1 348	01 0 55 044	Scharbeutz	23683 *	51,76	11 271	218
1 349	08 2 16 009	Dürmersheim	76448	26,15	11 262	431
1 350	08 1 15 015	Gärtringen	71116	20,21	11 257	557
1 351	14 3 79 460	Markranstädt, Stadt	04420	38,00	11 255	296
1 352	03 2 52 005	Emmerthal	31860	114,62	11 242	98
1 353	03 4 55 027	Zetel	26340	81,26	11 242	138
1 354	15 1 71 026	Jessen (Elster), Stadt	06917	176,21	11 237	64
1 355	16 0 74 018	Eisenberg, Stadt	07607	24,85	11 225	453
1 356	08 1 17 015	Donzdorf, Stadt	73072	39,82	11 200	281
1 357	06 4 35 028	Steinau an der Straße, Stadt	36396	104,95	11 195	107
1 358	03 3 59 023	Harsefeld, Flecken	21698	51,80	11 119	215

1) * Bedeutet daß die Gemeinde mehrere Postleitzahlen hat;
die hier genannte ist diejenige des Verwaltungssitzes der Gemeinde.

5 Gemeinden mit 5 000 Einwohnern und mehr nach Einwohnergrößenklassen
mit ihrer Postleitzahl, Fläche, Bevölkerung und Bevölkerungsdichte am 31.12.1998

Lfd. Nr.	Schlüssel- nummer	Gemeinde	Post- leit- zahl 1)	Fläche km 2	Bevölkerung	Ein- wohner je km 2
1 359	13 0 58 034	Grevesmühlen, Stadt	23936	52,32	11 118	213
1 360	05 5 66 092	Westerkappeln	49492	85,78	11 108	130
1 361	09 1 84 135	Oberschleißheim	85764	30,59	11 072	363
1 362	08 2 35 079	Bad Wildbad im Schwarzwald, Stadt	75323	105,27	11 065	105
1 363	14 1 81 420	Zschopau, Stadt	09405	12,23	11 065	907
1 364	08 1 36 042	Lorch, Stadt	73547	34,28	11 051	323
1 365	08 3 15 047	Gundelfingen	79194	14,28	11 036	777
1 366	03 2 52 008	Salzhemmendorf, Flecken	31020	94,31	11 029	117
1 367	08 1 18 007	Besigheim, Stadt	74354	17,01	11 016	648
1 368	05 5 58 008	Billerbeck, Stadt	48727	90,92	11 005	121
1 369	08 1 19 084	Welzheim, Stadt	73642	37,98	11 005	290
1 370	01 0 59 120	Harrislee	24955	18,84	10 980	584
1 371	05 5 58 036	Olfen, Stadt	59399	52,42	10 967	209
1 372	14 2 86 070	Ebersbach/Sa., Stadt	02730	14,89	10 965	741
1 373	10 0 46 114	Nohfelden	66625	100,71	10 962	109
1 374	08 1 18 070	Steinheim an der Murr, Stadt	71711	23,19	10 961	475
1 375	08 4 16 048	Ammerbuch	72119	48,05	10 959	228
1 376	09 2 74 184	Vilsbiburg, Stadt	84137	68,86	10 958	159
1 377	09 1 79 118	Eichenau	82223	6,95	10 958	1 588
1 378	12 0 70 316	Pritzwalk, Stadt	16928	46,21	10 954	237
1 379	08 1 25 056	Lauffen am Neckar, Stadt	74348	22,63	10 953	485
1 380	06 4 40 023	Rosbach v.d. Höhe, Stadt	61191	45,33	10 947	242
1 381	09 1 86 137	Manching, Markt	85077	35,48	10 941	309
1 382	08 2 15 099	Graben-Neudorf	76676	28,80	10 932	380
1 383	05 5 54 040	Raesfeld	46348	57,81	10 923	189
1 384	06 4 35 026	Schöneck	61137	21,49	10 919	510
1 385	03 2 56 025	Rehburg-Loccum, Stadt	31628	99,92	10 918	109
1 386	05 9 74 008	Bad Sassendorf	59505	63,44	10 918	172
1 387	06 4 39 002	Bad Schwalbach, Kreisstadt	65307	40,13	10 911	272
1 388	08 4 17 044	Meßstetten, Stadt	72469	76,82	10 875	142
1 389	07 1 31 090	Grafschaft	53501	57,55	10 870	189
1 390	09 7 73 144	Lauingen (Donau), Stadt	89415	44,39	10 862	245
1 391	08 1 16 047	Neuhausen auf den Fildern	73765	12,47	10 861	876
1 392	12 0 63 208	Nauen, Stadt	14641	60,35	10 858	180
1 393	09 1 82 125	Miesbach, Stadt	83714	32,35	10 843	336
1 394	05 3 70 008	Gangelt	52538	48,73	10 837	223
1 395	05 5 58 040	Rosendahl	48720	94,17	10 832	115
1 396	08 4 35 052	Salem	88682	62,70	10 831	173
1 397	08 4 17 025	Haigerloch, Stadt	72401	76,45	10 830	142
1 398	06 4 31 007	Fürth	64658	38,41	10 826	282
1 399	03 4 59 021	Hasbergen	49205	21,73	10 825	499
1 400	07 1 32 006	Betzdorf, Stadt	57518	9,57	10 819	1 139
1 401	12 0 64 428	Rüdersdorf b. Bln.	15562	38,15	10 808	284
1 402	12 0 67 440	Schöneiche b. Berlin	15566	16,64	10 806	651
1 403	09 4 71 145	Hirschaid, Markt	96114	40,95	10 804	264
1 404	07 2 31 502	Morbach	54497	122,16	10 803	88
1 405	08 2 35 006	Altensteig, Stadt	72213	53,22	10 801	203
1 406	05 9 74 004	Anröchte	59609	73,77	10 796	146
1 407	05 9 74 032	Möhneseesee	59519	123,38	10 796	88
1 408	06 5 32 009	Eschenburg	35713	45,76	10 796	236
1 409	08 3 17 034	Gengenbach, Stadt	77723	61,91	10 789	174
1 410	07 3 38 005	Böhl-Iggelheim	67459	32,83	10 784	329
1 411	09 7 77 121	Buchloe, Stadt	86807	36,16	10 780	299
1 412	09 6 77 157	Marktheidenfeld, Stadt	97828	35,70	10 777	302
1 413	08 3 26 005	Blumberg, Stadt	78176	98,68	10 770	109
1 414	14 3 79 160	Engelsdorf	04439	20,99	10 766	515
1 415	09 2 74 126	Ergolding, Markt	84030	37,16	10 746	290
1 416	08 2 15 100	Bad Schönbörn	76669	24,09	10 737	447
1 417	09 1 84 146	Neubiberg	85579	5,77	10 733	1 883
1 418	14 1 88 260	Zwönitz, Stadt	08297	42,87	10 728	251
1 419	05 5 54 032	Isselburg, Stadt	46419	42,73	10 723	251
1 420	08 1 19 042	Leutenbach	71397	14,73	10 721	729
1 421	08 3 15 076	Neuenburg am Rhein, Stadt	79395	44,12	10 716	243
1 422	03 4 57 020	Uplengen	26670	148,83	10 716	72
1 423	03 3 57 051	Visselhövede, Stadt	27374	158,82	10 713	67
1 424	09 7 72 177	Meitingen, Markt	86405	29,87	10 711	359
1 425	09 2 74 113	Altdorf	84032	23,03	10 702	465
1 426	05 7 74 028	Lichtenau, Stadt	33165	192,17	10 696	56
1 427	12 0 65 356	Zehdenick, Stadt	16792	50,72	10 675	211

1) * Bedeutet daß die Gemeinde mehrere Postleitzahlen hat;
die hier genannte ist diejenige des Verwaltungssitzes der Gemeinde.

5 Gemeinden mit 5 000 Einwohnern und mehr nach Einwohnergrößenklassen
mit ihrer Postleitzahl, Fläche, Bevölkerung und Bevölkerungsdichte am 31.12.1998

Lfd. Nr.	Schlüssel- nummer	Gemeinde	Post- leit- zahl 1)	Fläche km 2	Bevölkerung	Ein- wohner je km 2
1 428	03 4 54 014	Geeste	49744	133,07	10 671	80
1 429	13 0 54 013	Boizenburg/ Elbe, Stadt	19258	47,26	10 662	226
1 430	09 4 79 169	Wunsiedel, Stadt	95632	54,89	10 646	194
1 431	16 0 77 032	Meuselwitz, Stadt	04610	26,12	10 643	408
1 432	09 1 87 165	Raubling	83064	44,27	10 642	241
1 433	01 0 55 028	Malente	23714	69,06	10 628	154
1 434	09 4 78 165	Staffelstein, Stadt	96231	99,39	10 623	107
1 435	08 3 17 153	Rheinau, Stadt	77866	73,43	10 621	145
1 436	03 1 57 004	Lahstedt	31246	43,52	10 620	244
1 437	12 0 64 380	Petershagen/Eggersdorf	15370	17,47	10 615	610
1 438	09 2 72 151	Waldkirchen, Stadt	94065	80,02	10 604	133
1 439	06 4 31 017	Mörtenbach	69509	27,22	10 598	390
1 440	07 1 41 029	Diez, Stadt	65582	12,41	10 574	853
1 441	03 3 53 032	Stelle	21435	38,49	10 574	275
1 442	06 4 36 009	Kräftel	65830	6,76	10 563	1 577
1 443	06 5 31 010	Laubach, Stadt	35321	97,01	10 561	109
1 444	08 4 25 071	Laichingen, Stadt	89150	69,84	10 547	151
1 445	06 5 31 016	Reiskirchen	35447	44,99	10 547	235
1 446	09 5 73 120	Langenzenn, Stadt	90579	46,31	10 546	228
1 447	09 2 76 148	Zwiesel, Stadt	94227	41,15	10 542	256
1 448	08 1 25 086	Schwaigern, Stadt	74193	49,50	10 539	213
1 449	03 2 57 028	Obernkirchen, Stadt	31683	32,48	10 532	325
1 450	09 1 71 113	Burgkirchen a.d. Alz	84508	46,20	10 532	228
1 451	09 1 84 138	Planegg	82152	9,40	10 520	1 119
1 452	07 3 38 017	Limburgerhof	67117	9,00	10 511	1 168
1 453	14 1 78 250	Klingenthal/Sa., Stadt	08248	28,66	10 471	366
1 454	03 4 51 001	Apen	26689	76,71	10 471	137
1 455	08 2 26 062	Oftersheim	68723	12,77	10 466	824
1 456	09 1 75 115	Ebersberg, Stadt	85560	40,83	10 441	256
1 457	06 5 31 002	Biebertal	35444	43,92	10 438	236
1 458	12 0 64 044	Bad Freienwalde (Oder), Stadt	16259	55,79	10 434	187
1 459	09 1 75 127	Markt Schwaben, Markt	85570	10,87	10 424	965
1 460	14 1 88 220	Oelsnitz/Erzgeb., Stadt	09376	19,71	10 415	529
1 461	08 2 16 049	Sinzheim	76547	28,50	10 406	365
1 462	01 0 58 034	Büdeltsdorf	24782	6,23	10 404	1 678
1 463	08 2 26 060	Nußloch	69226	13,59	10 403	771
1 464	12 0 62 124	Elsterwerda, Stadt	04910	40,55	10 382	256
1 465	09 6 78 193	Werneck, Markt	97440	73,55	10 380	141
1 466	08 1 18 051	Möglingen	71696	9,93	10 379	1 048
1 467	06 4 31 004	Birkenau	69488	24,56	10 368	423
1 468	06 4 33 009	Nauheim	64569	13,77	10 360	756
1 469	09 4 75 162	Rehau, Stadt	95111	80,34	10 356	129
1 470	15 3 63 117	Tangermünde, Stadt	39590	22,01	10 316	469
1 471	06 6 33 023	Schauenburg	34270	30,85	10 314	335
1 472	14 1 93 160	Kirchberg, Stadt	08107	35,80	10 309	288
1 473	06 6 31 006	Eichenzell	36124	55,97	10 305	184
1 474	09 1 75 135	Poing	85586	12,88	10 303	805
1 475	08 1 16 015	Denkendorf	73770	13,06	10 292	792
1 476	06 5 35 015	Schlitz, Stadt	36110	142,09	10 286	72
1 477	07 1 37 216	Mülheim-Kärlich, Stadt	56218	16,30	10 284	631
1 478	06 5 35 013	Mücke	35325	86,23	10 269	119
1 479	05 3 58 044	Nideggen, Stadt	52385	64,98	10 258	158
1 480	08 2 36 072	Straubenhardt	75334	33,08	10 258	311
1 481	03 4 62 005	Friedeburg	26446	163,57	10 249	63
1 482	09 1 84 122	Grünwald	82031	7,68	10 249	1 349
1 483	06 5 33 008	Hünfelden	65597	62,70	10 244	163
1 484	13 0 53 087	Teterow, Stadt	17166	47,17	10 232	217
1 485	12 0 73 008	Angermünde, Stadt	16278	42,99	10 229	238
1 486	03 4 57 017	Ostrhoaderfehn	26842	51,00	10 229	201
1 487	13 0 57 009	Barth, Stadt	18356	40,71	10 221	251
1 488	09 3 71 136	Kümmersbruck	92245	46,37	10 221	221
1 489	08 1 36 028	Heubach, Stadt	73540	25,81	10 208	396
1 490	14 1 91 220	Lößnitz, Stadt	08294	19,48	10 207	526
1 491	14 2 87 370	Sebnitz, Stadt	01855	43,92	10 203	232
1 492	01 0 59 045	Kappeln, Stadt	24376	43,32	10 200	236
1 493	08 2 35 080	Wildberg, Stadt	72218	56,68	10 176	180
1 494	09 7 71 142	Kissing	86438	23,12	10 172	440
1 495	08 4 15 019	Eningen unter Achalm	72800	23,16	10 160	440
1 496	03 3 61 005	Kirchlinteln	27308	174,13	10 158	58

1) * Bedeutet daß die Gemeinde mehrere Postleitzahlen hat;
die hier genannte ist diejenige des Verwaltungssitzes der Gemeinde.

5 Gemeinden mit 5 000 Einwohnern und mehr nach Einwohnergrößenklassen
mit ihrer Postleitzahl, Fläche, Bevölkerung und Bevölkerungsdichte am 31.12.1998

Lfd. Nr.	Schlüssel- nummer	Gemeinde	Post- leit- zahl 1)	Fläche km 2	Bevölkerung	Ein- wohner je km 2
1 497	09 1 86 162	Wolnzach, Markt	85283	91,55	10 157	111
1 498	09 6 71 121	Goldbach, Markt	63773	10,97	10 153	931
1 499	06 4 39 013	Rüdesheim am Rhein, Stadt	65385	51,45	10 149	197
1 500	05 7 66 004	Augustdorf	32832	42,21	10 139	240
1 501	01 0 58 005	Altenholz	24161	19,03	10 135	533
1 502	06 5 32 014	Hüttenberg	35625	40,74	10 132	249
1 503	12 0 60 288	Zepernick	16341	13,00	10 123	779
1 504	10 0 45 115	Kirkel	66459	31,38	10 115	323
1 505	01 0 55 033	Oldenburg in Holstein, Stadt	23758	39,66	10 112	255
1 506	08 1 17 049	Süßen, Stadt	73079	12,78	10 098	795
1 507	06 4 34 010	Steinbach (Taunus), Stadt	61449	4,40	10 096	2 295
1 508	09 2 78 118	Bogen, Stadt	94327	49,71	10 096	203
1 509	06 6 33 020	Niestetal	34266	22,15	10 087	456
1 510	06 5 31 013	Lollar, Stadt	35457	21,90	10 082	460
1 511	07 3 38 004	Bobenheim-Roxheim	67240	20,45	10 080	494
1 512	08 2 36 004	Birkenfeld	75217	19,04	10 073	530
1 513	15 1 59 001	Aken (Elbe), Stadt	06385	59,89	10 066	168
1 514	03 4 53 005	Emstek	49685	108,13	10 060	93
1 515	14 2 80 440	Weinböhla	01689	19,01	10 059	529
1 516	03 2 57 006	Bad Nenndorf	31542	23,23	10 042	433
1 517	09 4 75 136	Heimbrechts, Stadt	95233	58,66	10 041	171
1 518	08 1 19 041	Korb	71404	8,46	10 038	1 195
1 519	09 2 74 128	Essenbach, Markt	84051	83,75	10 032	120
1 520	03 4 55 020	Wangerland	26434	175,36	10 027	57
1 521	07 1 43 032	Höhr-Grenzhausen, Stadt	56203	15,88	10 026	635
1 522	09 7 80 133	Oberstdorf, Markt	87561	230,06	10 025	44
1 523	05 3 82 052	Ruppichteroth	53809	61,95	10 024	162
1 524	08 4 37 076	Mengen, Stadt	88512	49,80	10 022	201
1 525	14 1 82 150	Hainichen, Stadt	09661	48,04	10 018	209
1 526	15 2 61 045	Querfurt, Stadt	06268	52,02	10 018	193
1 527	14 1 77 030	Brand-Erbisdorf, Stadt	09618	24,50	10 017	409
1 528	08 2 15 059	Oberderdingen	75038	33,57	10 017	299
1 529	03 4 56 025	Wietmarschen	49835	118,91	10 006	84
1 530	09 3 76 141	Maxhütte-Haidhof, Stadt	93142	34,71	10 002	288
		zusammen ...	X	49 799,87	11 904 797	239

561 Gemeinden mit 7 000 bis unter 10 000 Einwohnern

1 531	10 0 44 121	Wallerfangen	66798	42,17	9 988	237
1 532	12 0 71 244	Kolkwitz	03099	104,01	9 980	96
1 533	08 4 26 097	Riedlingen, Stadt	88499	64,97	9 974	154
1 534	09 2 77 145	Simbach a. Inn, Stadt	84359	47,33	9 969	211
1 535	08 1 15 044	Schönaich	71101	14,16	9 953	706
1 536	08 3 36 084	Steinen	79585	46,86	9 941	212
1 537	08 3 35 022	Engen, Stadt	78234	70,53	9 928	141
1 538	08 3 26 017	Furtwangen im Schwarzwald, Stadt	78120	82,57	9 918	120
1 539	06 4 35 027	Sinntal	36391	111,84	9 915	89
1 540	05 7 66 012	Barntrop, Stadt	32683	59,46	9 913	167
1 541	06 4 37 009	Höchst i. Odw.	64739	30,51	9 910	325
1 542	09 7 72 130	Diedorf Markt	86420	33,17	9 905	299
1 543	03 4 59 017	Fürstenau, Stadt	49584	78,62	9 889	126
1 544	12 0 64 136	Fredersdorf-Vogelsdorf	15370	16,35	9 885	606
1 545	14 1 93 520	Wilkau-Haßlau, Stadt	08112	5,73	9 865	1 731
1 546	06 4 35 001	Bad Orb, Stadt	63619	47,78	9 860	207
1 547	07 3 37 038	Herxheim bei Landau/ Pfalz	76863	29,12	9 854	339
1 548	05 7 62 012	Borgentreich, Stadt	34434	138,56	9 851	71
1 549	09 6 76 122	Erlenbach a. Main, Stadt	63906	15,71	9 840	627
1 550	03 1 51 025	Sassenburg	38524	88,39	9 839	111
1 551	08 3 35 028	Gottmadingen	78244	23,59	9 828	418
1 552	03 4 59 022	Hilter am Teutoburger Wald	49176	52,60	9 812	187
1 553	03 3 54 018	Lüchow (Wendland), Stadt	29439	89,06	9 809	110
1 554	09 6 79 202	Veitshöchheim	97209	10,76	9 798	916
1 555	06 5 33 013	Runkel, Stadt	65594	43,72	9 780	224
1 556	09 1 87 130	Feldkirchen-Westerham	83620	53,23	9 775	184
1 557	16 0 75 073	Neustadt an der Orla, Stadt	07806	30,94	9 769	316
1 558	09 3 77 154	Tirschenreuth, Stadt	95643	103,94	9 767	94
1 559	01 0 60 092	Wahlstedt, Stadt	23812	15,74	9 759	622

1) * Bedeutet daß die Gemeinde mehrere Postleitzahlen hat;
die hier genannte ist diejenige des Verwaltungssitzes der Gemeinde.

5 Gemeinden mit 5 000 Einwohnern und mehr nach Einwohnergrößenklassen
mit ihrer Postleitzahl, Fläche, Bevölkerung und Bevölkerungsdichte am 31.12.1998

Lfd. Nr.	Schlüssel- nummer	Gemeinde	Post- leit- zahl 1)	Fläche km 2	Bevölkerung	Ein- wohner je km 2
1 560	09 6 76 139	Miltenberg, Stadt	63897	60,18	9 749	162
1 561	05 7 66 060	Schieder-Schwalenberg, Stadt	32816	60,07	9 737	162
1 562	09 5 73 114	Cadolzburg, Markt	90556	45,44	9 737	214
1 563	05 5 58 028	Nordkirchen	59394	52,39	9 736	186
1 564	07 1 41 006	Bad Ems, Stadt	56130	15,36	9 729	636
1 565	06 4 38 003	Egelsbach	63329	14,82	9 721	657
1 566	08 1 15 042	Rutesheim	71277	16,24	9 717	600
1 567	08 2 26 063	Plankstadt	68723	8,39	9 710	1 170
1 568	05 7 58 028	Rödinghausen	32289	36,27	9 708	268
1 569	09 1 87 162	Prien a. Chiemsee, Markt	83209	20,68	9 706	471
1 570	07 1 32 063	Kirchen (Sieg)	57548	39,59	9 699	246
1 571	03 1 57 002	Hohenhameln	31249	69,42	9 690	140
1 572	09 1 72 111	Ainring	83404	32,97	9 684	294
1 573	10 0 44 113	Nalbach	66809	22,43	9 680	432
1 574	09 1 76 126	Gaimersheim, Markt	85080	28,21	9 678	343
1 575	03 1 53 008	Liebenburg	38704	78,35	9 673	124
1 576	03 3 55 001	Adendorf	21365	16,08	9 668	604
1 577	07 3 33 019	Eisenberg (Pfalz), Stadt	67304	18,71	9 664	517
1 578	10 0 41 512	Großbrosseln	66352	25,20	9 664	383
1 579	03 2 54 014	Elze, Stadt	31008	47,59	9 646	203
1 580	09 3 72 126	Furth i. Wald, Stadt	93437	67,08	9 640	144
1 581	03 2 54 017	Giesen	31180	33,87	9 640	285
1 582	09 5 73 125	Roßtal, Markt	90574	44,40	9 640	217
1 583	06 4 39 007	Hünstetten	65510	50,56	9 616	190
1 584	08 4 15 092	Lichtenstein	72805	34,24	9 605	281
1 585	08 2 36 076	Königsbach-Stein	75203	33,72	9 591	285
1 586	06 5 34 021	Wetter (Hessen), Stadt	35083	104,56	9 589	92
1 587	14 3 75 180	Waldheim, Stadt	04736	23,81	9 576	402
1 588	09 7 80 112	Altusried, Markt	87452	91,67	9 576	105
1 589	08 1 25 058	Leingarten	74211	23,45	9 574	409
1 590	03 3 61 003	Dörverden	27313	83,31	9 570	115
1 591	09 1 71 132	Töging a. Inn, Stadt	84513	13,71	9 548	697
1 592	16 0 65 003	Bad Frankenhausen/Kyffhäuser, Stadt ...	06567	56,55	9 542	169
1 593	08 2 26 107	Hirschberg an der Bergstraße	69493	12,35	9 500	772
1 594	06 4 35 018	Linsengericht	63589	29,82	9 492	319
1 595	08 3 15 064	Kirchzarten	79199	21,14	9 492	450
1 596	09 7 74 121	Burgau, Stadt	89331	25,92	9 491	366
1 597	05 3 58 040	Merzenich	52399	37,92	9 490	250
1 598	06 4 33 004	Gernsheim, Stadt	64579	40,11	9 477	236
1 599	06 5 34 016	Neustadt (Hessen), Stadt	35279	56,89	9 477	167
1 600	09 6 79 147	Höchberg, Markt	97204	7,55	9 474	1 263
1 601	05 7 74 004	Altenbeken	33184	76,22	9 464	124
1 602	09 1 87 177	Stephanskirchen	83071	26,51	9 461	357
1 603	09 6 75 174	Völkach, Stadt	97332	60,31	9 457	157
1 604	06 6 36 001	Bad Sooden-Allendorf, Stadt	37242	73,52	9 454	129
1 605	08 1 19 055	Plüderhausen	73655	26,13	9 442	362
1 606	03 4 55 014	Sande	26452	44,86	9 428	210
1 607	09 1 81 114	Dießen a. Ammersee, Markt	86911	82,64	9 417	114
1 608	05 5 70 032	Ostbevern	48346	89,41	9 416	105
1 609	08 3 17 005	Appenweiler	77767	38,03	9 414	248
1 610	09 2 73 116	Bad Abbach, Markt	93077	55,34	9 408	170
1 611	08 1 15 051	Weil im Schönbuch	71093	26,13	9 399	360
1 612	06 4 40 019	Ortenberg, Stadt	63683	54,70	9 391	172
1 613	09 1 88 124	Herrsching a. Ammersee	82211	20,88	9 390	451
1 614	16 0 75 098	Schleiz, Stadt	07907	83,03	9 389	113
1 615	05 5 66 088	Tecklenburg, Stadt	49545	70,37	9 384	133
1 616	05 5 66 004	Altenberge	48341	62,51	9 384	150
1 617	09 7 75 139	Elchingen	89275	24,87	9 378	378
1 618	03 3 55 009	Bleckede, Stadt	21354	139,73	9 364	67
1 619	08 1 18 067	Schwieberdingen	71701	14,87	9 353	632
1 620	03 3 56 011	Worpswede	27726	76,13	9 350	123
1 621	12 0 72 016	Blankenfelde	15827	12,26	9 349	766
1 622	08 1 16 070	Weilheim an der Teck, Stadt	73235	26,51	9 347	353
1 623	03 1 52 009	Friedland	37133	75,68	9 347	124
1 624	05 3 70 024	Selfkant	52538	42,08	9 344	222
1 625	05 9 58 016	Eslohe (Sauerland)	59889	113,30	9 334	82
1 626	06 4 37 001	Bad König, Stadt	64732	46,73	9 325	200
1 627	15 1 51 009	Coswig (Anhalt), Stadt	06869	21,71	9 323	430
1 628	12 0 63 244	Premnitz, Stadt	14727	11,56	9 315	810

1) * Bedeutet daß die Gemeinde mehrere Postleitzahlen hat;
die hier genannte ist diejenige des Verwaltungssitzes der Gemeinde.

5 Gemeinden mit 5 000 Einwohnern und mehr nach Einwohnergrößenklassen
mit ihrer Postleitzahl, Fläche, Bevölkerung und Bevölkerungsdichte am 31.12.1998

Lfd. Nr.	Schlüssel- nummer	Gemeinde	Post- leit- zahl 1)	Fläche km 2	Bevölkerung	Ein- wohner je km 2
1 629	03 4 54 010	Emsbüren	48488	139,55	9 305	67
1 630	01 0 56 002	Barmstedt, Stadt	25355	17,16	9 302	544
1 631	08 1 16 081	Aichtal, Stadt	72631	23,64	9 299	394
1 632	12 0 67 036	Beeskow, Stadt	15848	77,11	9 294	121
1 633	07 3 35 022	Landstuhl, Sickingenstadt	66849	15,34	9 289	607
1 634	03 4 54 054	Twist	49767	105,63	9 285	88
1 635	03 2 55 008	Delligsen, Flecken	31073	36,01	9 284	258
1 636	03 3 57 016	Gnarrenburg	27442	122,90	9 279	76
1 637	09 3 71 113	Auerbach i.d. OPf., Stadt	91275	70,31	9 276	132
1 638	06 5 33 018	Weilmünster, Marktflecken	35789	77,42	9 267	120
1 639	05 1 54 064	Weeze	47652	79,49	9 261	117
1 640	06 6 36 011	Sontra, Stadt	36205	111,29	9 258	83
1 641	09 1 73 135	Lenggries	83661	242,87	9 252	38
1 642	07 1 37 226	Vallendar, Stadt	56179	13,22	9 250	701
1 643	10 0 46 115	Nonnweiler	66620	66,71	9 250	139
1 644	08 2 35 008	Bad Liebenzell, Stadt	75378	33,80	9 246	274
1 645	05 5 66 064	Nordwalde	48356	51,26	9 241	180
1 646	12 0 68 264	Kyritz, Stadt	16866	68,60	9 236	135
1 647	06 5 32 008	Ehringshausen	35630	45,43	9 236	203
1 648	09 1 88 141	Tutzing	82327	35,63	9 232	259
1 649	03 3 51 012	Hambühren	29313	56,68	9 217	163
1 650	08 1 16 035	Köngen	73257	12,52	9 212	737
1 651	09 1 81 128	Kaufering	86916	17,65	9 194	522
1 652	01 0 55 021	Heiligenhafen, Stadt	23774	18,12	9 176	507
1 653	08 2 15 107	Oberhausen-Rheinhausen	68794	18,95	9 175	485
1 654	07 1 33 052	Kirn, Stadt	55606	16,53	9 171	556
1 655	15 1 71 023	Gräfenhainichen, Stadt	06773	41,64	9 171	220
1 656	03 1 52 011	Gleichen	37130	128,93	9 162	71
1 657	08 4 36 008	Aulendorf, Stadt	88326	52,36	9 155	175
1 658	06 4 37 013	Reichelsheim (Odenwald)	64385	58,21	9 139	157
1 659	03 4 56 014	Neuenhaus, Stadt	49828	31,31	9 134	292
1 660	12 0 61 540	Wildau	15745	9,09	9 120	1 013
1 661	03 4 59 015	Dissen am Teutoburger Wald, Stadt	49201	31,90	9 107	285
1 662	01 0 54 151	Westerland, Stadt	25980	10,46	9 106	876
1 663	16 0 74 041	Hermsdorf, Stadt	07629	7,51	9 101	1 213
1 664	09 2 72 120	Grafenau, Stadt	94481	63,79	9 090	143
1 665	09 5 71 165	Heilsbronn, Stadt	91560	62,23	9 082	146
1 666	05 3 70 032	Waldfeucht	52525	30,27	9 068	300
1 667	06 4 32 001	Alsbach-Hähnlein	64665	15,78	9 067	578
1 668	08 3 16 017	Herbolzheim, Stadt	79336	35,48	9 066	256
1 669	09 1 86 122	Geisenfeld, Stadt	85290	88,35	9 061	103
1 670	06 4 40 024	Wölfersheim	61200	43,15	9 061	210
1 671	08 4 15 014	Dettingen an der Erms	72581	15,82	9 056	573
1 672	03 1 57 008	Wendeburg	38176	59,97	9 044	151
1 673	08 4 17 008	Bisingen	72406	32,84	9 038	276
1 674	08 2 15 103	Karlsdorf-Neuthard	76689	14,01	9 037	646
1 675	05 1 54 040	Kranenburg	47559	76,96	9 033	117
1 676	05 7 62 040	Willebadessen, Stadt	34439	128,13	9 017	70
1 677	03 4 61 004	Elsfleth, Stadt	26931	115,15	9 003	78
1 678	05 5 70 024	Everswinkel	48351	68,71	9 003	131
1 679	08 2 15 090	Weingarten (Baden)	76356	29,40	8 997	306
1 680	08 4 15 060	Pliezhausen	72124	17,31	8 991	520
1 681	14 2 85 090	Gröditz, Stadt	01609	8,43	8 988	1 070
1 682	06 6 33 008	Fuldabrück	34277	17,85	8 988	505
1 683	08 1 35 032	Steinheim am Albuch	89555	82,42	8 986	109
1 684	03 4 60 010	Visbek	49429	84,07	8 984	107
1 685	05 5 66 044	Lienen	49536	73,26	8 977	123
1 686	13 0 53 013	Bützow, Stadt	18246	33,51	8 931	267
1 687	03 4 59 029	Ostercappeln	49179	100,19	8 931	89
1 688	13 0 52 050	Malchin, Stadt	17139	39,43	8 917	226
1 689	06 5 34 008	Ebsdorfergrund	35085	72,85	8 915	122
1 690	06 4 34 012	Wehrheim	61273	38,38	8 901	232
1 691	08 1 15 001	Aidlingen	71134	26,56	8 899	336
1 692	15 2 68 011	Hohenmölsen, Stadt	06679	44,17	8 896	202
1 693	07 1 32 117	Wissen, Stadt	57537	34,88	8 895	256
1 694	14 3 79 750	Zwenkau, Stadt	04442	40,46	8 872	220
1 695	01 0 55 042	Timmendorfer Strand	23669	20,12	8 869	441
1 696	09 1 72 134	Teisendorf, Markt	83317	86,76	8 866	102
1 697	08 3 17 151	Neuried	77743	57,85	8 864	153

1) * Bedeutet daß die Gemeinde mehrere Postleitzahlen hat;
die hier genannte ist diejenige des Verwaltungssitzes der Gemeinde.

5 Gemeinden mit 5 000 Einwohnern und mehr nach Einwohnergrößenklassen
mit ihrer Postleitzahl, Fläche, Bevölkerung und Bevölkerungsdichte am 31.12.1998

Lfd. Nr.	Schlüssel- nummer	Gemeinde	Post- leit- zahl 1)	Fläche km 2	Bevölkerung	Ein- wohner je km 2
1 698	08 1 15 029	Magstadt	71106	19,12	8 857	464
1 699	10 0 46 111	Freisen	66629	48,04	8 838	184
1 700	06 4 40 017	Niddatal, Stadt	61194	40,24	8 835	220
1 701	08 1 15 016	Gäufelden	71126	20,07	8 827	441
1 702	08 2 36 070	Keltern	75210	29,83	8 823	296
1 703	03 4 60 008	Steinfeld (Oldenburg)	49439	59,82	8 820	147
1 704	08 1 25 069	Neuenstadt am Kocher, Stadt	74196	41,18	8 819	215
1 705	08 1 16 020	Frickenhäusen	72636	11,35	8 819	780
1 706	01 0 62 090	Ammersbek	22949	17,71	8 816	498
1 707	06 6 34 007	Gudensberg, Stadt	34281	46,50	8 813	190
1 708	14 3 79 260	Groitzsch, Stadt	04539	70,05	8 807	126
1 709	12 0 62 224	Herzberg/Elster, Stadt	04916	44,46	8 802	198
1 710	07 1 31 006	Bad Breisig, Stadt	53498	19,94	8 798	442
1 711	08 3 17 141	Willstätt	77731	55,26	8 783	159
1 712	09 7 80 143	Waltenhofen	87448	59,79	8 773	147
1 713	05 9 54 004	Breckerfeld, Stadt	58339	58,68	8 769	150
1 714	09 1 84 139	Pullach i. Isartal	82049	7,41	8 769	1 185
1 715	09 1 75 124	Kirchseeon, Markt	85614	17,91	8 766	490
1 716	03 3 60 002	Bad Bevensen, Stadt	29549	48,00	8 765	183
1 717	06 5 34 003	Bad Endbach	35080	39,84	8 760	220
1 718	03 4 59 005	Bad Laer	49196	46,83	8 756	187
1 719	08 3 16 020	Kenzingen, Stadt	79341	36,93	8 752	237
1 720	07 2 33 501	Daun, Stadt	54550	48,97	8 750	179
1 721	03 3 54 004	Dannenberg (Elbe), Stadt	29451	76,28	8 748	115
1 722	09 4 75 156	Naila, Stadt	95119	37,04	8 747	236
1 723	03 1 52 026	Staufenberg	34355	77,55	8 739	113
1 724	16 0 76 079	Weida, Stadt	07570	12,59	8 738	699
1 725	09 7 75 134	Nersingen	89278	24,27	8 735	361
1 726	09 6 76 145	Obernburg a. Main, Stadt	63785	24,83	8 730	352
1 727	08 4 37 078	Meßkirch, Stadt	88605	76,23	8 727	115
1 728	05 3 58 016	Hürtgenwald	52393	87,99	8 726	99
1 729	05 3 66 020	Hellenthal	53940	137,82	8 726	63
1 730	08 1 16 079	Lenningen	73252	41,44	8 725	211
1 731	08 2 15 089	Walzbachtal	75045	36,72	8 720	238
1 732	09 1 71 117	Garching a.d. Alz	84518	25,86	8 719	338
1 733	05 7 66 024	Dörentrop	32694	49,79	8 716	175
1 734	01 0 62 023	Großhansdorf	22927	11,20	8 713	778
1 735	07 3 35 038	Ramstein-Miesenbach, Stadt	66877	43,02	8 709	203
1 736	14 3 74 020	Bad Dübén, Stadt	04849	24,52	8 706	355
1 737	09 6 76 121	Elsenfeld, Markt	63820	24,38	8 702	358
1 738	09 1 74 131	Markt Indersdorf, Markt	85229	68,49	8 699	127
1 739	08 3 15 132	March	79232	17,78	8 687	491
1 740	03 4 54 057	Werlte	49757	63,76	8 679	136
1 741	03 1 56 003	Bad Sachsa, Stadt	37441	33,13	8 666	262
1 742	12 0 61 572	Zeuthen	15738	12,66	8 665	688
1 743	06 5 32 015	Lahnau	35633	23,93	8 663	362
1 744	09 3 75 175	Nittendorf	93152	32,92	8 658	263
1 745	08 4 36 052	Kißlegg	88353	92,40	8 649	94
1 746	09 5 74 157	Schwarzenbruck	90592	22,21	8 647	390
1 747	06 6 31 008	Fliesen	36103	49,65	8 645	174
1 748	09 2 76 144	Viechtach, Stadt	94234	62,49	8 641	138
1 749	09 4 71 159	Memmelsdorf	96117	26,23	8 638	330
1 750	06 4 40 007	Florstadt	61197	39,60	8 635	218
1 751	08 2 35 065	Schömburg	75328	37,22	8 628	232
1 752	05 7 54 004	Borgholzhausen, Stadt	33829	55,84	8 622	155
1 753	06 5 33 004	Dornburg	65599	33,18	8 620	260
1 754	08 1 19 068	Schwaikheim	71409	9,22	8 619	937
1 755	06 4 31 003	Biblis	68647	40,44	8 616	213
1 756	05 3 66 008	Blankenheim	53945	148,58	8 613	58
1 757	07 3 31 055	Osthofen, Stadt	67574	18,63	8 610	463
1 758	14 3 79 090	Böhlitz-Ehrenberg	04430	8,66	8 601	1 000
1 759	01 0 53 129	Wentorf bei Hamburg	21465	6,87	8 600	1 265
1 760	03 1 55 005	Hardeggen, Stadt	37181	83,88	8 593	103
1 761	05 7 66 064	Schlangen	33189	75,94	8 592	113
1 762	03 1 55 010	Nörten-Hardenberg, Flecken	37176	54,10	8 581	159
1 763	03 4 60 004	Goldenstedt	49424	88,51	8 577	97
1 764	08 4 26 087	Ochsenhausen, Stadt	88416	59,96	8 558	143
1 765	07 3 38 023	Römerberg	67354	27,86	8 556	308
1 766	03 2 54 029	Schellerten	31174	80,02	8 555	107

1) * Bedeutet daß die Gemeinde mehrere Postleitzahlen hat;
die hier genannte ist diejenige des Verwaltungssitzes der Gemeinde.

5 Gemeinden mit 5 000 Einwohnern und mehr nach Einwohnergrößenklassen
mit ihrer Postleitzahl, Fläche, Bevölkerung und Bevölkerungsdichte am 31.12.1998

Lfd. Nr.	Schlüssel- nummer	Gemeinde	Post- leit- zahl 1)	Fläche km 2	Bevölkerung	Ein- wohner je km 2
1 767	08 1 15 048	Waldenbuch, Stadt	71111	22,70	8 542	376
1 768	06 4 32 021	Schaafheim	64850	32,16	8 542	266
1 769	08 2 26 010	Dielheim	69234	22,67	8 528	377
1 770	03 3 52 022	Hemmoor, Stadt	21745	45,08	8 521	189
1 771	05 5 54 060	Südlohn	46354	45,54	8 518	187
1 772	07 3 39 009	Budenheim	55257	10,61	8 512	803
1 773	09 7 73 182	Wertingen, Stadt	86637	51,77	8 507	165
1 774	06 6 31 011	Großenlüder	36137	73,92	8 505	115
1 775	09 1 71 125	Neuötting, Stadt	84524	25,86	8 504	330
1 776	14 1 88 160	Lugau/Erzgeb., Stadt	09385	6,32	8 481	1 346
1 777	08 4 25 031	Dornstadt	89160	59,24	8 477	143
1 778	03 4 55 025	Bockhorn	26345	76,95	8 472	110
1 779	09 2 75 124	Griesbach i. Rottal, Stadt	94086	70,19	8 468	121
1 780	03 3 51 013	Hermannsburg	29320	118,61	8 466	71
1 781	09 4 71 140	Hallstadt, Stadt	96103	14,52	8 455	583
1 782	08 3 16 012	Endingen am Kaiserstuhl, Stadt	79346	26,72	8 453	317
1 783	06 6 32 009	Heringen (Werra), Stadt	36266	61,18	8 442	138
1 784	09 5 74 156	Schwaig b. Nürnberg	90571	5,89	8 437	1 455
1 785	08 3 37 066	Laufenburg (Baden), Stadt	79725	23,58	8 423	358
1 786	14 1 78 170	Falkenstein/Vogtl., Stadt	08223	16,96	8 381	496
1 787	06 4 34 009	Schmitten	61389	35,50	8 380	236
1 788	03 4 52 007	Großheide	26532	69,32	8 376	121
1 789	09 7 74 143	Ichenhausen, Stadt	89335	34,21	8 365	245
1 790	07 3 34 001	Beilheim	76756	20,44	8 360	410
1 791	09 3 76 149	Nittenau, Stadt	93149	93,13	8 357	90
1 792	09 4 75 168	Schwarzenbach a.d. Saale, Stadt	95126	59,17	8 350	141
1 793	09 3 73 112	Berching, Stadt	92334	131,18	8 344	64
1 794	09 1 84 127	Höhenkirchen-Siegertsbrunn	85635	15,19	8 344	553
1 795	01 0 62 061	Reinfeld (Holstein), Stadt	23858	17,36	8 340	482
1 796	14 2 90 080	Dippoldiswalde, Stadt	01744	51,21	8 339	163
1 797	12 0 69 604	Stahnsdorf	14532	13,91	8 339	600
1 798	08 1 36 050	Oberkochen, Stadt	73447	23,57	8 331	355
1 799	09 6 72 135	Münnerstadt, Stadt	97702	93,12	8 331	89
1 800	07 1 37 069	Mendig, Stadt	56743	23,79	8 329	351
1 801	14 1 88 240	Thalheim/Erzgeb., Stadt	09380	10,92	8 319	763
1 802	05 9 58 028	Medebach, Stadt	59964	126,05	8 317	66
1 803	09 1 77 139	Taufkirchen (Vils)	84416	70,01	8 301	119
1 804	09 6 71 124	Haibach	63808	7,35	8 299	1 137
1 805	09 6 77 114	Arnstein, Stadt	97450	112,13	8 298	74
1 806	08 1 26 069	Pfedelbach	74629	41,28	8 297	201
1 807	09 1 75 139	Zorneding	85604	23,62	8 290	351
1 808	05 3 58 056	Titz	52445	68,98	8 283	120
1 809	03 2 54 032	Söhlde	31185	57,09	8 274	145
1 810	06 6 33 001	Ahnatal	34292	18,03	8 269	459
1 811	06 6 34 004	Frielendorf	34621	85,82	8 268	96
1 812	08 1 25 063	Möckmühl, Stadt	74219	49,60	8 258	166
1 813	09 1 76 114	Beilngries, Stadt	92339	100,13	8 254	82
1 814	09 5 74 155	Schnaittach, Markt	91220	49,37	8 253	167
1 815	14 3 75 160	Roßwein, Stadt	04741	29,14	8 252	284
1 816	09 1 80 123	Mittenwald, Markt	82481	132,85	8 243	62
1 817	14 1 78 540	Rodewisch, Stadt	08228	26,88	8 241	308
1 818	09 3 75 148	Hemau, Stadt	93155	122,30	8 236	67
1 819	08 4 26 014	Bad Schussenried, Stadt	88427	55,02	8 233	150
1 820	08 1 36 045	Neresheim, Stadt	73450	118,56	8 232	69
1 821	16 0 63 092	Wutha-Farnroda	99848	36,57	8 224	225
1 822	14 3 83 020	Bad Lausick, Stadt	04651	57,53	8 213	143
1 823	09 6 71 140	Mainaschaff	63814	7,24	8 213	1 141
1 824	08 2 16 008	Bühlertal	77830	17,68	8 212	467
1 825	07 3 34 013	Kandel, Stadt	76870	26,64	8 196	308
1 826	09 6 78 174	Schonungen	97453	80,86	8 191	101
1 827	06 4 38 007	Mainhausen	63533	17,92	8 184	457
1 828	03 4 53 006	Essen (Oldenburg)	49632	97,98	8 160	83
1 829	07 3 37 005	Bad Bergzabern, Stadt	76887	10,71	8 145	761
1 830	09 7 79 201	Rain, Stadt	86641	77,12	8 144	106
1 831	05 3 58 060	Vettweiß	52391	83,09	8 135	98
1 832	06 4 31 019	Rimbach	64668	23,16	8 134	352
1 833	06 4 36 012	Sulzbach (Taunus)	65843	7,85	8 129	1 042
1 834	03 2 52 004	Coppenbrügge, Flecken	31863	89,81	8 124	90
1 835	06 4 35 003	Biebergemünd	63599	78,54	8 121	103

1) * Bedeutet daß die Gemeinde mehrere Postleitzahlen hat;
die hier genannte ist diejenige des Verwaltungssitzes der Gemeinde.

5 Gemeinden mit 5 000 Einwohnern und mehr nach Einwohnergrößenklassen
mit ihrer Postleitzahl, Fläche, Bevölkerung und Bevölkerungsdichte am 31.12.1998

Lfd. Nr.	Schlüssel- nummer	Gemeinde	Post- leit- zahl 1)	Fläche km 2	Bevölkerung	Ein- wohner je km 2
1 836	09 4 76 146	Küps, Markt	96328	35,65	8 118	228
1 837	09 6 71 114	Karlstein a. Main	63791	12,68	8 118	644
1 838	01 0 55 001	Ahrensböck	23623	95,38	8 114	85
1 839	05 1 54 056	Uedem	47589	60,94	8 087	133
1 840	09 3 76 147	Neunburg vorm Wald, Stadt	92431	110,17	8 086	73
1 841	14 3 75 070	Hartha, Stadt	04746	37,17	8 076	218
1 842	01 0 61 049	Kellinghusen, Stadt	25548	18,81	8 074	429
1 843	07 3 35 003	Bruchmühlbach-Miesau	66892	26,88	8 072	301
1 844	06 5 33 014	Selters (Taunus)	65618	40,47	8 056	199
1 845	14 2 72 340	Sohland a.d. Spree	02689	37,27	8 055	217
1 846	09 1 82 119	Hausham	83734	22,30	8 050	361
1 847	15 3 63 089	Osterburg (Altmark), Stadt	39606	40,03	8 038	201
1 848	16 0 73 005	Bad Blankenburg, Stadt	07422	35,57	8 037	226
1 849	01 0 62 053	Oststeinbek	22113	11,37	8 036	711
1 850	07 3 34 025	Rülzheim	76761	16,66	8 034	484
1 851	09 3 73 126	Freystadt, Stadt	92342	80,58	8 033	100
1 852	06 5 35 009	Homburg (Ohm), Stadt	35315	88,02	8 030	91
1 853	09 6 71 136	Kleinostheim	63801	13,89	8 013	581
1 854	05 1 70 040	Sonsbeck	47665	55,32	8 007	145
1 855	09 1 89 145	Siegsdorf	83313	57,06	8 006	140
1 856	05 9 70 012	Erndtebrück	57339	70,86	8 003	113
1 857	01 0 57 025	Heikendorf	24226	14,72	7 996	544
1 858	06 4 39 005	Heidenrod	65321	95,93	7 991	83
1 859	08 1 19 087	Aspach	71546	35,46	7 979	225
1 860	03 4 61 009	Stadland	26935 *	113,39	7 973	70
1 861	03 3 51 023	Wietze	29323	62,94	7 966	127
1 862	08 4 16 023	Kusterdingen	72127	24,24	7 929	328
1 863	08 1 19 076	Urbach	73660	20,76	7 916	382
1 864	05 7 54 024	Langenberg	33449	38,31	7 915	207
1 865	09 6 72 117	Burkardroth, Markt	97705	69,11	7 914	115
1 866	14 1 93 250	Lichtentanne	08115	33,05	7 911	240
1 867	03 1 55 008	Kreiensen	37547	65,25	7 902	121
1 868	12 0 69 020	Belzig, Stadt	14806	37,14	7 899	213
1 869	14 1 78 680	Treuen, Stadt	08233	26,37	7 897	300
1 870	06 6 36 004	Großalmerode, Stadt	37247	37,62	7 895	210
1 871	06 6 35 021	Waldeck, Stadt	34513	115,73	7 894	68
1 872	08 3 36 045	Kandern, Stadt	79400	62,27	7 894	127
1 873	08 3 17 146	Zell am Harmersbach, Stadt	77736	36,44	7 893	217
1 874	08 1 18 060	Oberstenfeld	71720	21,10	7 893	374
1 875	08 1 18 021	Großbottwar, Stadt	71723	25,51	7 891	309
1 876	09 7 78 186	Ottobeuren, Markt	87724	55,85	7 889	141
1 877	08 3 36 014	Efringen-Kirchen	79588	43,74	7 886	180
1 878	01 0 54 088	Nießl, Stadt	25899	30,63	7 882	258
1 879	09 3 77 158	Waldsassen, Stadt	95652	66,54	7 881	119
1 880	08 3 35 035	Hilzingen	78247	53,02	7 878	149
1 881	14 1 82 350	Rochlitz, Stadt	09306	23,71	7 875	330
1 882	13 0 55 020	Friedland, Stadt	17098	53,93	7 872	140
1 883	06 6 33 005	Calden	34379	54,84	7 868	144
1 884	16 0 74 044	Kahla, Stadt	07768	7,97	7 861	995
1 885	08 1 16 058	Reichenbach an der Fils	73262	7,43	7 858	1 062
1 886	08 4 16 015	Gomaringen	72810	17,30	7 849	454
1 887	03 1 51 017	Meinersen	38536	53,83	7 841	146
1 888	08 2 35 007	Althengstett	75382	19,16	7 840	410
1 889	09 4 71 195	Strullendorf	96129	31,69	7 826	248
1 890	09 6 79 180	Rimpar, Markt	97222	36,42	7 826	215
1 891	06 4 36 010	Liederbach am Taunus	65835	6,20	7 825	1 262
1 892	06 5 33 006	Elz	65604	16,86	7 819	465
1 893	09 6 78 160	Niederwerrn	97464	9,78	7 812	805
1 894	09 5 76 113	Allersberg, Markt	90584	59,64	7 806	131
1 895	14 3 75 090	Leisnig, Stadt	04703	29,96	7 805	261
1 896	05 3 54 024	Roetgen	52159	39,11	7 800	199
1 897	12 0 62 092	Doberlug-Kirchhain, Stadt	03253	48,18	7 792	162
1 898	07 3 40 038	Rodalben, Stadt	66976	15,69	7 784	499
1 899	08 1 25 046	Ilsfeld	74360	26,52	7 781	294
1 900	07 3 33 039	Kirchheimbolanden, Stadt	67292	26,36	7 775	296
1 901	08 1 16 076	Aichwald	73773	14,68	7 769	532
1 902	12 0 64 512	Wriezen, Stadt	16269	55,23	7 763	141
1 903	06 5 31 017	Staufenberg, Stadt	35460	28,11	7 753	276
1 904	05 3 66 032	Nettersheim	53947	94,36	7 750	82

1) * Bedeutet daß die Gemeinde mehrere Postleitzahlen hat;
die hier genannte ist diejenige des Verwaltungssitzes der Gemeinde.

5 Gemeinden mit 5 000 Einwohnern und mehr nach Einwohnergrößenklassen
mit ihrer Postleitzahl, Fläche, Bevölkerung und Bevölkerungsdichte am 31.12.1998

Lfd. Nr.	Schlüssel- nummer	Gemeinde	Post- leit- zahl 1)	Fläche km 2	Bevölkerung	Ein- wohner je km 2
1 905	08 1 17 042	Salach	73084	8,32	7 747	933
1 906	05 5 54 024	Heek	48619	68,97	7 740	112
1 907	07 1 40 144	Simmern/ Hunsrück, Stadt	55469	11,96	7 739	650
1 908	12 0 66 320	Vetschau/Spreewald, Stadt	03226	18,09	7 739	430
1 909	06 6 31 007	Eiterfeld	36132	89,83	7 738	86
1 910	06 6 34 025	Wabern	34590	51,41	7 731	150
1 911	14 2 92 180	Großbröhnsdorf, Stadt	01900	26,45	7 716	292
1 912	13 0 56 041	Malchow, Stadt	17213	44,61	7 711	173
1 913	06 5 31 007	Heuchelheim	35452	10,57	7 710	734
1 914	03 2 56 032	Stolzenau	31592	64,88	7 700	119
1 915	14 3 79 080	Böhlen, Stadt	04564	24,45	7 697	315
1 916	08 2 26 054	Mühlhausen	69242	15,31	7 697	503
1 917	05 5 54 028	Heiden	46359	52,96	7 686	145
1 918	03 4 60 007	Neuenkirchen-Vörden	49434	90,85	7 685	85
1 919	08 2 36 043	Neuenbürg, Stadt	75305	28,17	7 683	273
1 920	01 0 51 074	Meldorf, Stadt	25704	21,28	7 682	362
1 921	12 0 72 297	Niedergörsdorf	14913	204,63	7 679	38
1 922	03 2 54 003	Algermissen	31191	35,62	7 672	216
1 923	14 1 77 340	Oederan, Stadt	09569	42,55	7 669	180
1 924	09 1 72 116	Berchtesgaden, Markt	83471	34,76	7 656	221
1 925	08 2 37 019	Dornstetten, Stadt	72280	24,21	7 648	316
1 926	10 0 46 113	Namborn	66640	26,00	7 646	294
1 927	03 4 59 010	Bersenbrück, Stadt	49593	42,53	7 644	180
1 928	08 2 16 024	Kuppenheim, Stadt	76456	18,08	7 644	425
1 929	09 5 71 180	Neuendettelsau	91564	33,77	7 629	226
1 930	10 0 44 122	Bous	66359	7,61	7 629	1 004
1 931	03 1 55 007	Katlenburg-Lindau	37191	71,49	7 625	107
1 932	12 0 72 244	Mahlow	15831	14,89	7 624	515
1 933	15 2 61 033	Leuna, Stadt	06237	12,69	7 621	605
1 934	08 4 35 066	Uhlidingen-Mühlhofen	88690	15,66	7 621	489
1 935	14 1 78 290	Lengenfeld, Stadt	08485	30,71	7 598	247
1 936	09 3 74 162	Vohenstrauß, Stadt	92648	74,06	7 596	103
1 937	09 7 77 159	Pfronten	87459	62,38	7 596	122
1 938	16 0 71 003	Bad Berka, Stadt	99438	51,59	7 595	147
1 939	08 1 19 086	Winterbach	73650	17,10	7 591	444
1 940	06 4 40 009	Gedern, Stadt	63688	75,24	7 586	101
1 941	08 1 35 025	Königsbronn	89551	45,46	7 579	167
1 942	08 3 26 027	Hüfingen, Stadt	78183	58,53	7 576	130
1 943	09 1 88 113	Berg	82335	36,64	7 564	207
1 944	05 3 58 020	Inden	52459	35,92	7 563	211
1 945	08 3 17 047	Hohberg	77749	28,94	7 557	261
1 946	09 3 72 171	Waldmünchen, Stadt	93449	101,16	7 549	75
1 947	09 6 74 130	Ebern, Stadt	96106	95,02	7 548	79
1 948	01 0 54 076	Leck	25917	29,80	7 546	253
1 949	05 9 62 020	Herscheid	58849	58,92	7 542	128
1 950	08 2 25 032	Hardheim	74736	87,02	7 535	87
1 951	06 6 34 017	Neukirchen, Stadt	34626	66,26	7 534	114
1 952	14 2 72 390	Wilthen, Stadt	02681	17,06	7 533	443
1 953	09 2 75 122	Fürstentzell, Markt	94081	79,31	7 533	95
1 954	06 4 35 015	Hasselroth	63594	18,92	7 531	398
1 955	07 3 38 001	Altrip	67122	10,48	7 529	724
1 956	13 0 52 074	Stavenhagen, Reuterstadt, Stadt	17153	40,78	7 522	185
1 957	03 1 55 006	Kalefeld	37589	84,13	7 512	89
1 958	08 1 18 027	Hemmingen	71282	12,34	7 510	611
1 959	01 0 58 022	Bordesholm	24582	10,16	7 498	742
1 960	03 4 54 049	Spelle	48480	34,11	7 491	220
1 961	09 6 78 123	Dittelbrunn	97456	23,84	7 491	315
1 962	08 1 25 098	Untergruppenbach	74199	27,27	7 488	275
1 963	07 2 33 026	Geroiststein, Stadt	54568	64,33	7 479	116
1 964	03 1 55 009	Moringen, Stadt	37186	82,25	7 474	91
1 965	06 5 32 010	Greifenstein	35753	67,42	7 474	111
1 966	09 7 73 136	Gundelfingen a.d. Donau, Stadt	89423	53,97	7 471	139
1 967	07 3 37 501	Annweiler am Trifels, Stadt	76855	39,87	7 464	188
1 968	09 3 72 137	Kötzting, Stadt	93444	62,17	7 463	120
1 969	08 3 15 070	Löffingen, Stadt	79843	88,02	7 460	85
1 970	14 3 83 220	Naunhof, Stadt	04683	31,37	7 457	238
1 971	09 6 71 155	Stockstadt a. Main	63811	18,88	7 452	396
1 972	09 6 72 113	Bad Brückenau, Stadt	97769	23,73	7 451	314
1 973	09 3 77 141	Mitterteich, Stadt	95666	39,36	7 447	189

1) * Bedeutet daß die Gemeinde mehrere Postleitzahlen hat;
die hier genannte ist diejenige des Verwaltungssitzes der Gemeinde.

5 Gemeinden mit 5 000 Einwohnern und mehr nach Einwohnergrößenklassen
mit ihrer Postleitzahl, Fläche, Bevölkerung und Bevölkerungsdichte am 31.12.1998

Lfd. Nr.	Schlüssel- nummer	Gemeinde	Post- leit- zahl 1)	Fläche km 2	Bevölkerung	Ein- wohner je km 2
1 974	14 1 73 190	Oberlungwitz, Stadt	09353	14,81	7 447	503
1 975	03 2 51 044	Wagenfeld	49419	117,34	7 440	63
1 976	07 1 37 228	Weißenthurm, Stadt	56575	3,99	7 439	1 907
1 977	08 1 25 039	Gundelsheim, Stadt	74831	38,44	7 438	194
1 978	05 5 66 096	Wetttringen	48493	57,52	7 436	129
1 979	09 3 76 170	Teublitz, Stadt	93158	38,25	7 435	195
1 980	09 1 88 127	Krailling	82152	16,00	7 421	464
1 981	16 0 75 062	Lobenstein, Moorbad, Stadt	07356	48,93	7 419	152
1 982	09 2 74 176	Rottenburg a.d. Laaber, Stadt	84056	90,15	7 417	82
1 983	05 1 54 060	Wachtendonk	47669	48,14	7 417	154
1 984	07 1 32 050	Herdorf, Stadt	57562	18,01	7 415	412
1 985	01 0 62 082	Trittau	22946	28,59	7 415	260
1 986	09 5 71 166	Herrieden, Stadt	91567	81,71	7 412	91
1 987	01 0 57 064	Raisdorf	24223	11,29	7 411	662
1 988	14 1 91 120	Eibenstock, Stadt	08309	90,34	7 410	82
1 989	01 0 55 016	Grömitz	23743	51,00	7 399	145
1 990	09 4 74 154	Neunkirchen a. Brand, Markt	91077	26,40	7 399	280
1 991	12 0 72 312	Nuthe-Urstromtal	14959	333,91	7 397	22
1 992	08 2 36 033	Knittlingen, Stadt	75438	26,33	7 396	281
1 993	13 0 54 081	Neustadt-Glewe, Stadt	19306	93,92	7 392	79
1 994	07 3 39 042	Nieder-Olm	55268	11,23	7 386	659
1 995	06 4 37 004	Breuberg, Stadt	64747	30,76	7 382	240
1 996	08 1 28 126	Weikersheim, Stadt	97990	80,93	7 379	91
1 997	03 3 52 040	Nordholz	27637	65,11	7 377	113
1 998	14 3 79 360	Kitzscher, Stadt	04567	29,00	7 362	254
1 999	09 2 79 134	Reisbach, Markt	94419	94,16	7 360	78
2 000	08 3 37 062	Klettgau	79771	45,87	7 354	161
2 001	03 4 61 006	Lemwerder	27809	36,38	7 348	202
2 002	09 2 72 118	Freyung, Stadt	94078	48,59	7 341	151
2 003	08 1 15 013	Ehningen	71139	17,80	7 341	412
2 004	09 7 80 119	Dietmannsried, Markt	87463	53,67	7 338	137
2 005	09 2 71 125	Hengersberg, Markt	94491	45,80	7 334	160
2 006	06 4 37 010	Lützelbach	64750	35,44	7 328	207
2 007	09 5 77 161	Pleinfeld, Markt	91785	71,38	7 325	103
2 008	12 0 66 296	Schwarzheide/N.L., Stadt	01987	33,22	7 323	221
2 009	09 3 75 208	Wenzenbach	93173	29,85	7 320	246
2 010	03 3 56 002	Grasberg	28879	55,54	7 317	132
2 011	05 5 54 052	Schöppingen	48624	68,77	7 317	107
2 012	07 3 38 020	Neuhofen	67141	12,30	7 317	595
2 013	08 3 15 108	Staufen im Breisgau, Stadt	79219	23,26	7 316	315
2 014	07 3 38 006	Dannstadt-Schauernheim	67125	15,25	7 315	481
2 015	08 1 28 014	Boxberg, Stadt	97944	101,76	7 305	72
2 016	05 5 66 020	Hopsten	48496	99,80	7 305	73
2 017	03 1 51 016	Meine	38527	38,74	7 304	189
2 018	06 6 34 002	Edermünde	34295	25,83	7 301	283
2 019	16 0 71 008	Blankenhain, Stadt	99444	113,53	7 299	64
2 020	08 4 35 029	Kressbronn am Bodensee	88079	20,42	7 295	358
2 021	07 3 35 004	Enkenbach-Alsenborn	67677	30,04	7 293	243
2 022	08 1 18 010	Bönnigheim, Stadt	74357	20,14	7 286	362
2 023	15 3 62 073	Oebisfelde, Stadt	39646	95,60	7 286	76
2 024	08 2 15 021	Forst	76694	11,47	7 282	639
2 025	06 4 31 014	Lautertal (Odenwald)	64686	30,76	7 278	237
2 026	09 3 75 196	Schierling, Markt	84069	77,62	7 273	94
2 027	15 3 64 003	Ballenstedt, Stadt	06493	43,25	7 266	168
2 028	13 0 62 012	Eggesin, Stadt	17367	88,00	7 249	82
2 029	06 5 33 015	Villmar	65606	43,10	7 249	168
2 030	13 0 51 042	Kühlungsborn, Stadt	18225	15,95	7 243	456
2 031	09 5 76 132	Schwanstetten, Markt	90596	32,44	7 243	224
2 032	14 1 78 330	Markneukirchen, Stadt	08258	36,94	7 241	196
2 033	08 1 19 083	Weissach im Tal	71554	14,13	7 240	513
2 034	08 3 37 002	Albbruck	79774	39,69	7 238	183
2 035	08 1 15 052	Weissach	71287	22,14	7 237	327
2 036	08 3 27 002	Aldingen	78554	22,17	7 236	327
2 037	09 1 72 117	Bischofswiesen	83483	34,46	7 228	210
2 038	06 6 33 014	Immenhausen, Stadt	34376	28,53	7 225	254
2 039	03 4 52 011	Hinte	26759	48,06	7 225	151
2 040	08 4 25 108	Schelklingen, Stadt	89601	75,24	7 223	96
2 041	08 1 36 002	Abtsgmünd	73453	71,59	7 218	101
2 042	08 2 35 033	Bad Herrenalb, Stadt	76332	33,03	7 208	218

1) * Bedeutet daß die Gemeinde mehrere Postleitzahlen hat;
die hier genannte ist diejenige des Verwaltungssitzes der Gemeinde.

5 Gemeinden mit 5 000 Einwohnern und mehr nach Einwohnergrößenklassen
mit ihrer Postleitzahl, Fläche, Bevölkerung und Bevölkerungsdichte am 31.12.1998

Lfd. Nr.	Schlüssel- nummer	Gemeinde	Post- leit- zahl 1)	Fläche km 2	Bevölkerung	Ein- wohner je km 2
2 043	09 2 74 127	Ergoldsbach, Markt	84061	57,06	7 198	126
2 044	10 0 45 113	Gersheim	66453	57,48	7 196	125
2 045	03 1 52 001	Adelebsen, Flecken	37139	75,85	7 191	95
2 046	07 3 39 043	Nierstein	55283	19,35	7 191	373
2 047	12 0 60 065	Finowfurt	16244	64,28	7 187	112
2 048	08 1 15 053	Jettingen	71131	21,11	7 183	340
2 049	14 3 79 230	Geithain, Stadt	04643	30,18	7 181	239
2 050	16 0 63 066	Ruhla, Stadt	99842	38,51	7 180	186
2 051	09 6 71 134	Kahl a. Main	63796	10,63	7 179	677
2 052	08 2 26 065	Rauenberg, Stadt	69231	11,16	7 178	647
2 053	07 2 31 008	Bernkastel-Kues, Stadt	54470	23,66	7 172	304
2 054	09 5 72 131	Heroldsberg, Markt	90562	11,04	7 155	650
2 055	07 3 31 073	Wörrstadt	55286	16,76	7 154	428
2 056	06 4 35 011	Großkrotzenburg	63538	7,45	7 153	967
2 057	09 2 75 138	Ortenburg, Markt	94496	60,73	7 147	118
2 058	15 1 54 034	Sandersdorf	06792	9,24	7 137	776
2 059	05 7 62 028	Nieheim, Stadt	33039	79,82	7 127	89
2 060	03 2 54 011	Diekholzen	31199	29,36	7 123	243
2 061	09 4 71 185	Scheßlitz, Stadt	96110	94,87	7 120	75
2 062	08 4 35 030	Langenargen	88085	15,26	7 116	468
2 063	13 0 62 056	Strasburg (Uckermark), Stadt	17335	86,83	7 111	82
2 064	09 5 76 122	Greding, Stadt	91171	103,81	7 107	68
2 065	14 2 86 320	Olbersdorf	02785	15,16	7 093	470
2 066	14 1 82 330	Penig, Stadt	09322	14,47	7 091	492
2 067	15 2 61 039	Mücheln (Geiseltal), Stadt	06249	33,50	7 091	212
2 068	08 4 26 134	Schemmerhofen	88433	50,18	7 090	142
2 069	09 1 76 139	Kösching, Markt	85092	55,62	7 089	128
2 070	09 1 86 147	Reichertshofen, Markt	85084	36,90	7 085	192
2 071	08 2 36 028	Illingen	75428	29,36	7 076	242
2 072	08 4 36 011	Balenfurt	88255	16,02	7 076	442
2 073	06 6 35 020	Volkmarsen, Stadt	34471	67,47	7 073	105
2 074	16 0 62 002	Bleicherode, Stadt	99752	20,44	7 067	346
2 075	16 0 65 002	Artern/Unstrut, Stadt	06556	24,05	7 067	294
2 076	09 3 73 113	Berg b. Neumarkt i.d. OPf.	92348	65,16	7 067	109
2 077	13 0 60 049	Lübz, Stadt	19386	31,02	7 059	228
2 078	08 1 36 079	Waldstetten	73550	20,95	7 059	338
2 079	09 7 80 132	Oberstaufen, Markt	87534	125,83	7 057	56
2 080	05 9 62 044	Nachrodt-Wiblingwerde	58769	29,01	7 050	243
2 081	07 1 34 010	Birkenfeld, Stadt	55765	13,58	7 047	522
2 082	06 6 35 009	Edertal	34549	115,72	7 042	61
2 083	03 3 58 004	Bomlitz	29699	64,38	7 040	109
2 084	09 4 78 116	Burgkunstadt, Stadt	96224	40,59	7 035	174
2 085	06 5 34 006	Cölbe	35091	26,67	7 032	264
2 086	09 1 87 128	Bad Endorf, Markt	83093	40,11	7 022	175
2 087	09 1 84 147	Unterföhring	85774	12,79	7 019	553
2 088	09 7 72 171	Langweid a. Lech	86462	23,54	7 017	299
2 089	03 4 53 002	Bösel	26219	100,09	7 008	70
2 090	13 0 52 003	Altentreptow, Stadt	17087	52,83	7 001	133
2 091	09 4 78 145	Michelau i. OFr.	96247	19,35	7 000	363
zusammen			X	26 484,57	4 671 189	176

686 Gemeinden mit 5 000 bis unter 7 000 Einwohnern

2 092	03 4 54 045	Salzbergen	48499	53,30	6 993	131
2 093	07 1 43 062	Ransbach-Baumbach, Stadt	56235	12,14	6 984	577
2 094	03 3 51 010	Faßberg	29328	101,94	6 984	69
2 095	08 3 37 065	Lauchringen	79787	12,76	6 980	550
2 096	03 4 59 002	Ankum	49577	66,32	6 979	105
2 097	08 3 35 002	Allensbach	78476	26,53	6 974	263
2 098	08 2 26 036	Ilvesheim	68549	5,89	6 968	1 201
2 099	03 4 61 001	Berne	27804	85,20	6 965	82
2 100	06 4 37 002	Beerfelden, Stadt	64743	71,18	6 955	98
2 101	01 0 58 053	Flintbek	24220	17,57	6 954	397
2 102	06 6 33 029	Zierenberg, Stadt	34289	86,53	6 946	80
2 103	09 4 77 136	Mainleus	95336	47,52	6 940	146
2 104	08 3 16 010	Elzach, Stadt	79215	75,28	6 939	92
2 105	09 3 74 124	Grafenwöhr, Stadt	92655	216,24	6 939	32

1) * Bedeutet daß die Gemeinde mehrere Postleitzahlen hat;
die hier genannte ist diejenige des Verwaltungssitzes der Gemeinde.

5 Gemeinden mit 5 000 Einwohnern und mehr nach Einwohnergrößenklassen
mit ihrer Postleitzahl, Fläche, Bevölkerung und Bevölkerungsdichte am 31.12.1998

Lfd. Nr.	Schlüssel- nummer	Gemeinde	Post- leit- zahl 1)	Fläche km 2	Bevölkerung	Ein- wohner je km 2
2 106	06 4 39 001	Aarbergen	65326	33,94	6 936	205
2 107	08 3 17 122	Schutterwald	77746	21,04	6 931	330
2 108	09 5 72 111	Adelsdorf	91325	31,67	6 928	219
2 109	06 5 34 020	Weimar	35096	47,05	6 927	147
2 110	09 6 76 160	Sulzbach a. Main, Markt	63834	19,97	6 922	348
2 111	08 3 17 040	Haslach im Kinzigtal, Stadt	77716	18,70	6 921	370
2 112	15 2 61 008	Braunsbedra, Stadt	06242	29,46	6 920	235
2 113	08 2 26 068	Reilingen	68799	16,36	6 910	424
2 114	08 1 19 001	Alfdorf	73553	68,52	6 901	101
2 115	09 6 78 134	Gerolzshofen, Stadt	97447	18,27	6 900	379
2 116	09 6 73 141	Bad Königshofen i. Grabfeld, Stadt	97631	69,52	6 893	99
2 117	12 0 66 052	Calau, Stadt	03205	14,94	6 893	463
2 118	08 2 37 002	Alpirsbach, Stadt	72275	64,55	6 892	107
2 119	09 1 76 112	Altmannstein, Markt	93336	114,30	6 888	60
2 120	09 3 73 155	Postbauer-Heng	92353	24,65	6 887	280
2 121	16 0 72 013	Neuhaus am Rennweg, Stadt	98724	22,69	6 878	304
2 122	12 0 72 476	Zossen, Stadt	15806	28,59	6 874	241
2 123	13 0 54 037	Grabow, Stadt	19300	47,68	6 871	144
2 124	03 2 54 022	Holle	31188	61,15	6 869	112
2 125	09 7 75 143	Pfaffenhofen a.d. Roth, Markt	89284	42,69	6 869	161
2 126	08 3 37 076	Murg	79730	20,90	6 865	328
2 127	14 2 92 430	Pulsnitz, Stadt	01896	16,69	6 862	413
2 128	14 2 92 290	Lauta, Stadt	02991	16,68	6 839	412
2 129	09 4 72 119	Bindlach	95463	37,61	6 838	182
2 130	14 1 91 180	Johanngeorgenstadt, Stadt	08349	29,60	6 834	231
2 131	09 1 84 129	Hohenbrunn	85662	16,82	6 831	407
2 132	15 3 63 116	Tangerhütte, Stadt	39517	31,18	6 823	219
2 133	06 5 34 005	Breidenbach	35236	44,83	6 822	152
2 134	12 0 65 198	Löwenberger Land	16775	202,06	6 807	34
2 135	08 4 15 091	Sonnenbühl	72820	61,34	6 799	111
2 136	06 6 34 024	Spangenberg, Stadt	34286	97,70	6 796	70
2 137	08 4 37 031	Gammertingen, Stadt	72501	52,97	6 795	128
2 138	03 3 55 031	Reppenstedt	21391	14,78	6 794	462
2 139	09 6 75 117	Dettelbach, Stadt	97337	60,94	6 778	111
2 140	07 3 38 018	Maxdorf	67133	7,35	6 772	928
2 141	08 3 17 110	Renchen, Stadt	77871	32,08	6 770	212
2 142	09 4 74 121	Ebermannstadt, Stadt	91320	49,97	6 764	136
2 143	06 6 35 022	Willingen (Upland)	34508	80,19	6 761	84
2 144	08 3 37 022	Bonnndorf im Schwarzwald, Stadt	79848	76,03	6 751	89
2 145	06 4 40 021	Reichelsheim (Wetterau), Stadt	61203	27,60	6 750	245
2 146	08 4 17 075	Winterlingen	72474	50,64	6 746	133
2 147	08 2 15 111	Dettenheim	76706	30,89	6 744	219
2 148	09 5 76 137	Rednitzhembach	91126	13,01	6 744	519
2 149	08 1 25 074	Nordheim	74226	12,71	6 732	530
2 150	09 1 86 158	Vohburg a.d. Donau, Stadt	85088	45,19	6 729	149
2 151	15 2 65 053	Teusententhal	06179	29,73	6 729	227
2 152	03 4 62 003	Esens, Stadt	26427	21,69	6 725	311
2 153	09 1 87 129	Bad Feilnbach	83075	57,47	6 721	117
2 154	09 7 72 131	Dinkelscherben, Markt	86424	67,68	6 719	99
2 155	08 1 25 107	Wüstenrot	71543	30,02	6 707	224
2 156	06 4 32 006	Erzhausen	64390	7,40	6 697	905
2 157	10 0 44 123	Ensdorf	66806	8,39	6 697	807
2 158	07 3 31 058	Saulheim	55291	18,94	6 696	354
2 159	08 2 37 054	Pfalzgrafenweiler	72285	44,72	6 695	150
2 160	09 2 75 151	Tiefenbach	94113	49,67	6 695	135
2 161	08 1 25 007	Bad Wimpfen, Stadt	74206	19,38	6 694	347
2 162	03 4 59 034	Glandorf	49219	59,89	6 694	112
2 163	15 3 63 047	Havelberg, Stadt	39539	56,48	6 687	119
2 164	07 3 34 012	Jockgrim	76751	12,61	6 686	531
2 165	14 2 86 260	Neugersdorf, Stadt	02727	5,53	6 684	1 215
2 166	09 4 72 199	Weidenberg, Markt	95466	59,15	6 680	113
2 167	08 4 37 086	Ostrach	88356	108,94	6 678	61
2 168	03 3 53 020	Jesteburg	21266	27,96	6 673	239
2 169	06 6 31 002	Burghaun	36151	65,05	6 672	103
2 170	06 4 31 022	Zwingenberg, Stadt	64673	5,66	6 665	1 190
2 171	09 1 88 132	Seefeld	82229	34,87	6 661	191
2 172	06 5 34 012	Lahntal	35094	40,49	6 654	165
2 173	05 5 66 024	Horstmar, Stadt	48612	44,75	6 648	149
2 174	06 4 33 001	Biebesheim am Rhein	64584	18,68	6 648	357

1) * Bedeutet daß die Gemeinde mehrere Postleitzahlen hat;
die hier genannte ist diejenige des Verwaltungssitzes der Gemeinde.

5 Gemeinden mit 5 000 Einwohnern und mehr nach Einwohnergrößenklassen
mit ihrer Postleitzahl, Fläche, Bevölkerung und Bevölkerungsdichte am 31.12.1998

Lfd. Nr.	Schlüssel- nummer	Gemeinde	Post- leit- zahl 1)	Fläche km 2	Bevölkerung	Ein- wohner je km 2
2 175	06 5 31 004	Fernwald	35463	21,57	6 646	309
2 176	12 0 63 036	Brieselang	14656	17,96	6 643	371
2 177	09 2 79 113	Eichendorf, Markt	94428	98,21	6 640	68
2 178	09 2 78 123	Geiselhöring, Stadt	94333	99,99	6 632	66
2 179	09 4 73 158	Rodach b. Coburg, Stadt	96476	77,66	6 630	85
2 180	09 1 74 111	Altomünster, Markt	85250	75,79	6 630	88
2 181	03 3 52 046	Otterndorf, Stadt	21762	33,54	6 624	198
2 182	09 2 78 148	Mallersdorf-Pfaffenberg, Markt	84066	72,61	6 619	91
2 183	09 1 87 148	Kiefersfelden	83088	36,72	6 611	180
2 184	10 0 46 116	Oberthal	66649	23,86	6 611	278
2 185	15 3 69 016	Ilseburg (Harz), Stadt	38871	42,54	6 609	156
2 186	06 5 33 002	Brechen	65611	24,86	6 603	266
2 187	06 5 32 020	Sinn	35764	18,72	6 596	353
2 188	09 2 79 137	Wallersdorf, Markt	94522	71,15	6 596	93
2 189	09 4 79 112	Arzberg, Stadt	95659	43,19	6 595	153
2 190	09 1 78 130	Hallbergmoos	85399	35,04	6 595	188
2 191	16 0 74 094	Stadtroda, Stadt	07646	16,81	6 594	393
2 192	07 1 38 003	Asbach	53567	38,59	6 592	171
2 193	07 1 32 501	Altenkirchen (Westerwald), Stadt	57610	11,00	6 587	599
2 194	12 0 65 100	Gransee, Stadt	16775	93,15	6 582	71
2 195	03 4 59 006	Bad Rothenfelde	49214	18,18	6 581	364
2 196	16 0 62 005	Eilrich, Stadt	99755	69,42	6 579	95
2 197	01 0 58 117	Nortorf, Stadt	24589	12,77	6 575	518
2 198	09 2 75 145	Ruhstorf a.d. Rott	94099	51,38	6 575	128
2 199	09 6 78 135	Gochsheim	97469	20,66	6 570	319
2 200	07 3 39 027	Heidesheim am Rhein	55262	17,56	6 566	375
2 201	03 4 53 012	Molbergen	49696	102,52	6 563	64
2 202	09 7 74 144	Jettingen-Scheppach, Markt	89343	54,07	6 563	122
2 203	14 2 80 280	Nossen, Stadt	01683	29,24	6 552	224
2 204	08 3 36 103	Zell im Wiesental, Stadt	79669	36,13	6 548	181
2 205	03 4 61 003	Butjadingen	26969	129,02	6 547	51
2 206	14 2 92 415	Ottendorf-Okrilla	01458	15,94	6 542	411
2 207	09 3 73 151	Parsberg, Stadt	92331	57,22	6 540	114
2 208	09 2 75 146	Salzweg	94121	31,91	6 540	205
2 209	06 4 35 004	Birstein	63633	86,63	6 538	75
2 210	06 5 32 005	Dietzhölztal	35716	37,45	6 536	175
2 211	07 3 39 006	Bodenheim	55294	13,43	6 528	487
2 212	09 3 75 199	Sinzing	93161	44,25	6 516	147
2 213	08 4 25 028	Dietenheim, Stadt	89165	18,76	6 513	348
2 214	14 3 83 190	Machern	04827	38,87	6 509	168
2 215	09 2 77 121	Gangkofen, Markt	84140	108,84	6 508	60
2 216	08 4 15 073	Trochtaufingen, Stadt	72818	79,15	6 506	82
2 217	09 7 74 155	Leipheim, Stadt	89340	32,15	6 506	203
2 218	08 1 19 006	Auenwald	71549	19,76	6 506	330
2 219	16 0 63 076	Treffurt, Stadt	99830	54,76	6 499	119
2 220	03 2 57 003	Auetal	31749	62,15	6 491	105
2 221	09 6 77 203	Zellingen, Markt	97225	41,45	6 490	157
2 222	12 0 61 444	Schulzendorf	15732	9,07	6 467	719
2 223	08 2 26 006	Bammental	69245	12,16	6 464	534
2 224	09 1 74 113	Bergkirchen	85232	60,00	6 463	108
2 225	08 3 17 150	Schwanau	77963	38,33	6 455	169
2 226	07 1 32 072	Mudersbach	57555	9,42	6 453	686
2 227	06 5 32 018	Schöffengrund	35641	34,11	6 451	189
2 228	07 1 38 044	Neustadt (Wied)	53577	35,82	6 451	180
2 229	09 3 71 156	Vilseck, Stadt	92249	64,71	6 450	100
2 230	08 3 37 123	Wutöschingen	79793	26,47	6 450	244
2 231	07 3 37 020	Edenkoben, Stadt	67480	17,90	6 446	360
2 232	09 7 78 203	Türkheim, Markt	86842	31,55	6 443	205
2 233	12 0 69 016	Beelitz, Stadt	14547	49,04	6 441	131
2 234	15 3 58 017	Gommern, Stadt	39245	19,74	6 440	327
2 235	03 2 55 034	Stadtoldendorf, Stadt	37627	24,86	6 435	259
2 236	06 6 35 019	Vöhl	34516	98,81	6 435	65
2 237	10 0 42 117	Weiskirchen	66709	33,64	6 435	192
2 238	14 3 83 060	Brandis, Stadt	04821	25,69	6 433	251
2 239	03 3 60 004	Bienenbüttel	29553	99,01	6 432	65
2 240	08 1 18 012	Eberdingen	71735	26,21	6 428	245
2 241	07 1 33 501	Bad Sobernheim, Stadt	55566	54,06	6 424	119
2 242	03 4 53 009	Lastrup	49688	85,20	6 422	75
2 243	09 5 72 115	Baiersdorf, Stadt	91083	11,79	6 420	549

1) * Bedeutet daß die Gemeinde mehrere Postleitzahlen hat;
die hier genannte ist diejenige des Verwaltungssitzes der Gemeinde.

5 Gemeinden mit 5 000 Einwohnern und mehr nach Einwohnergrößenklassen
mit ihrer Postleitzahl, Fläche, Bevölkerung und Bevölkerungsdichte am 31.12.1998

Lfd. Nr.	Schlüssel- nummer	Gemeinde	Post- leit- zahl 1)	Fläche km 2	Bevölkerung	Ein- wohner je km 2
2 244	09 6 74 163	Knetzgau	97478	43,99	6 420	146
2 245	08 2 36 038	Maulbronn, Stadt	75433	25,44	6 417	253
2 246	09 5 71 214	Wassertrüdingen, Stadt	91717	53,58	6 414	120
2 247	12 0 61 320	Luckau, Stadt	15926	48,10	6 412	133
2 248	08 2 16 063	Rheinmünster	77836	42,47	6 409	151
2 249	09 6 73 142	Mellrichstadt, Stadt	97638	55,78	6 408	115
2 250	03 2 55 003	Bodenwerder, Stadt	37619	28,92	6 404	222
2 251	09 7 73 139	Höchstädt a.d. Donau, Stadt	89420	37,45	6 401	171
2 252	12 0 72 426	Trebbin, Stadt	14959	70,53	6 397	91
2 253	03 4 56 002	Emlichheim	49824	48,55	6 397	132
2 254	08 3 15 131	Ehrenkirchen	79238	37,80	6 379	169
2 255	08 2 37 045	Loßburg	72290	68,94	6 377	93
2 256	09 3 76 163	Schwarzenfeld, Markt	92521	38,27	6 374	167
2 257	09 7 76 129	Weiler-Simmerberg, Markt	88171	31,29	6 374	204
2 258	09 3 71 127	Hirschau, Stadt	92242	74,58	6 373	86
2 259	14 3 79 220	Froburg, Stadt	04654	34,71	6 372	184
2 260	08 1 15 054	Grafenau	71120	13,04	6 371	490
2 261	08 2 36 065	Wiernsheim	75446	24,62	6 370	259
2 262	06 4 34 013	Weilrod	61276	71,18	6 369	90
2 263	09 2 75 116	Bad Füssing	94072	55,04	6 368	116
2 264	14 2 80 210	Lommatzsch, Stadt	01623	66,47	6 364	96
2 265	06 6 33 006	Bad Emstal	34308	38,67	6 355	165
2 266	06 6 31 010	Gersfeld (Rhön), Stadt	36129	89,37	6 350	71
2 267	03 4 54 047	Sögel	49751	55,17	6 347	115
2 268	01 0 59 053	Kropp	24848	31,94	6 344	199
2 269	09 3 75 179	Obertraubling	93083	24,82	6 342	256
2 270	05 5 66 036	Laer	48366	35,04	6 334	181
2 271	13 0 58 028	Gadebusch, Stadt	19205	47,64	6 327	133
2 272	09 1 87 118	Bernau a. Chiemsee	83233	26,71	6 327	237
2 273	09 7 72 209	Untermeitingen	86836	15,92	6 327	398
2 274	05 1 54 048	Rheurdt	47509	29,99	6 325	212
2 275	01 0 57 074	Schönkirchen	24232	16,02	6 324	395
2 276	09 1 84 132	Neuried	82061	5,01	6 322	1 264
2 277	14 3 79 330	Holzhausen	04454	12,85	6 319	494
2 278	03 1 51 027	Schwülper	38179	20,89	6 317	304
2 279	12 0 72 340	Rangsdorf	15834	17,08	6 317	372
2 280	07 3 39 049	Oppenheim, Stadt	55276	7,09	6 314	902
2 281	08 1 35 026	Nattheim	89564	45,00	6 312	140
2 282	09 1 87 137	Großkarolinenfeld	83109	29,05	6 312	218
2 283	09 1 89 140	Ruhpolding	83324	147,83	6 312	43
2 284	09 4 73 121	Ebersdorf b. Coburg	96237	26,35	6 311	240
2 285	05 5 54 036	Legden	48739	56,17	6 310	112
2 286	09 1 82 131	Schliersee, Markt	83727	79,16	6 307	80
2 287	06 6 31 016	Kalbach	36148	70,64	6 305	89
2 288	01 0 57 073	Schönberg (Holstein)	24217	11,64	6 302	543
2 289	08 1 36 021	Essingen	73457	58,50	6 300	108
2 290	09 2 75 153	Untergriesbach, Markt	94107	73,60	6 296	86
2 291	09 5 74 139	Leinburg	91227	29,42	6 295	214
2 292	09 7 77 154	Obergünzburg, Markt	87634	46,69	6 292	135
2 293	09 4 71 191	Stegaurach	96135	23,89	6 289	264
2 294	07 3 39 019	Gau-Algesheim, Stadt	55435	13,99	6 284	452
2 295	09 6 76 134	Klingenberg a. Main, Stadt	63911	21,14	6 282	298
2 296	05 5 66 032	Ladbergen	49549	52,01	6 273	121
2 297	06 4 39 006	Hohenstein	65329	63,79	6 263	98
2 298	06 6 33 010	Grebenstein, Stadt	34393	49,85	6 261	126
2 299	06 4 32 017	Otzberg	64853	41,95	6 261	149
2 300	05 5 66 052	Metelen	48629	40,23	6 260	156
2 301	09 7 74 185	Thannhausen, Stadt	86470	20,03	6 259	313
2 302	10 0 42 115	Perl	66706	75,07	6 259	83
2 303	09 3 76 144	Nabburg, Stadt	92507	62,47	6 257	100
2 304	16 0 68 034	Kölleda, Stadt	99625	31,23	6 256	201
2 305	09 2 77 111	Arnstorf, Markt	94424	80,53	6 248	78
2 306	12 0 67 544	Woltersdorf	15569	9,11	6 247	686
2 307	09 5 73 130	Veitsbronn	90587	16,16	6 235	387
2 308	14 1 91 270	Schlema	08301	15,53	6 227	402
2 309	07 2 35 125	Schweich, Stadt	54338	31,09	6 222	201
2 310	14 2 92 600	Wittichenau, Stadt	02997	62,23	6 221	100
2 311	09 6 79 136	Gerbrunn	97218	4,58	6 221	1 382
2 312	14 2 87 390	Stolpen, Stadt	01833	60,87	6 217	102

1) * Bedeutet daß die Gemeinde mehrere Postleitzahlen hat;
die hier genannte ist diejenige des Verwaltungssitzes der Gemeinde.

5 Gemeinden mit 5 000 Einwohnern und mehr nach Einwohnergrößenklassen
mit ihrer Postleitzahl, Fläche, Bevölkerung und Bevölkerungsdichte am 31.12.1998

Lfd. Nr.	Schlüssel- nummer	Gemeinde	Post- leit- zahl 1)	Fläche km 2	Bevölkerung	Ein- wohner je km 2
2 313	09 5 76 121	Georgensgmünd	91166	46,92	6 216	133
2 314	09 3 74 139	Neustadt a.d. Waldnaab, Stadt	92660	9,93	6 213	628
2 315	08 4 17 054	Rosenfeld, Stadt	72348	51,11	6 212	122
2 316	09 5 71 115	Bechhofen, Markt	91572	61,92	6 210	100
2 317	09 1 83 129	Neumarkt-Sankt Veit, Stadt	84494	61,07	6 201	102
2 318	09 2 74 183	Velden, Markt	84149	49,44	6 201	126
2 319	12 0 67 480	Storkow, Stadt	15859	33,80	6 194	183
2 320	09 7 80 120	Durach	87471	20,74	6 194	299
2 321	06 4 39 014	Schlangenbad	65388	36,55	6 190	170
2 322	14 1 78 010	Adorf, Stadt	08626	39,60	6 186	156
2 323	09 1 72 122	Laufen, Stadt	83410	35,36	6 179	175
2 324	03 4 60 005	Holdorf	49451	54,90	6 179	113
2 325	08 2 16 041	Ottersweier	77833	29,21	6 179	212
2 326	14 3 79 070	Bienitz	04430	24,13	6 179	256
2 327	08 1 25 008	Beilstein, Stadt	71717	25,25	6 177	245
2 328	16 0 67 053	Ohrdruf, Stadt	99885	39,76	6 177	156
2 329	06 5 33 016	Waldbrunn (Westerwald)	65620	29,77	6 172	208
2 330	16 0 66 069	Steinbach-Hallenberg, Kurort, Stadt	98587	22,64	6 167	273
2 331	09 1 89 120	Grassau, Markt	83224	35,76	6 163	173
2 332	08 2 36 073	Neulingen	75245	23,38	6 161	264
2 333	01 0 57 036	Klausdorf	24147	6,52	6 160	948
2 334	03 3 51 018	Nienhagen	29336	17,57	6 160	352
2 335	08 3 27 018	Geisingen, Stadt	78187	73,74	6 158	84
2 336	07 2 35 118	Saarburg, Stadt	54439	20,35	6 157	303
2 337	12 0 69 632	Treuenbrietzen, Stadt	14929	75,05	6 157	82
2 338	16 0 76 061	Ronneburg, Stadt	07580	19,18	6 146	322
2 339	09 5 75 168	Uffenheim, Stadt	97215	59,48	6 145	103
2 340	14 1 91 340	Zschorlau	08321	22,00	6 145	279
2 341	08 1 26 058	Neuenstein, Stadt	74632	47,84	6 141	128
2 342	01 0 58 054	Fockbek	24787	26,63	6 138	231
2 343	15 3 70 059	Klötze, Stadt	38486	61,46	6 137	100
2 344	03 3 51 021	Wathlingen	29339	17,68	6 137	349
2 345	09 4 71 120	Burgebrach, Markt	96138	87,84	6 131	70
2 346	03 4 52 020	Norderney, Stadt	26548	26,29	6 129	234
2 347	08 1 25 038	Güglingen, Stadt	74363	16,23	6 128	378
2 348	08 3 25 012	Dornhan, Stadt	72175	44,93	6 126	136
2 349	08 1 27 075	Schrozberg, Stadt	74575	105,20	6 124	58
2 350	09 6 74 221	Zeil a. Main, Stadt	97475	35,74	6 124	172
2 351	08 1 16 042	Neckartenzlingen	72654	9,03	6 121	680
2 352	07 1 37 089	Polch, Stadt	56751	28,70	6 120	213
2 353	03 4 53 003	Cappeln (Oldenburg)	49692	76,18	6 117	80
2 354	08 2 36 030	Ispringen	75228	8,21	6 115	746
2 355	12 0 65 180	Leegebruch	16767	4,62	6 113	1 329
2 356	09 2 74 134	Geisenhausen, Markt	84144	62,53	6 104	98
2 357	14 1 73 080	Grüna	09224	13,81	6 104	442
2 358	08 2 25 075	Osterburken, Stadt	74706	47,32	6 102	129
2 359	03 1 58 027	Schöppenstedt, Stadt	38170	39,65	6 100	154
2 360	03 2 51 010	Bruchhausen-Vilsen, Flecken	27305	41,31	6 096	148
2 361	12 0 62 128	Falkenberg/Elster, Stadt	04895	19,04	6 084	320
2 362	01 0 59 113	Glücksburg (Ostsee), Stadt	24960	39,70	6 077	153
2 363	15 2 56 004	Bad Kösen, Stadt	06628	35,72	6 072	170
2 364	06 6 31 013	Hofbieber	36145	87,18	6 069	70
2 365	09 7 71 156	Pöttmes, Markt	86554	82,60	6 068	73
2 366	14 2 90 020	Bannewitz	01728	14,92	6 064	407
2 367	06 4 40 006	Echzell	61209	37,61	6 059	161
2 368	13 0 60 061	Plau am See, Stadt	19395	77,50	6 055	78
2 369	12 0 65 036	Birkenwerder	16547	18,09	6 055	336
2 370	03 1 51 013	Isenbüttel	38550	18,64	6 053	325
2 371	01 0 55 008	Burg auf Fehmarn, Stadt	23769	14,48	6 042	420
2 372	08 2 36 074	Kämpfelbach	75236	13,64	6 040	444
2 373	09 1 79 119	Emmering	82275	10,96	6 038	554
2 374	07 1 38 041	Linz am Rhein, Stadt	53545	17,98	6 037	337
2 375	08 2 37 074	Waldachtal	72178	29,87	6 037	203
2 376	05 5 66 080	Saerbeck	48369	58,97	6 030	102
2 377	06 5 33 011	Mengerskirchen, Marktflecken	35794	30,82	6 030	196
2 378	08 1 16 073	Wolfschlugen	72649	7,12	6 028	849
2 379	08 1 18 063	Pleidelsheim	74385	10,18	6 028	597
2 380	05 5 70 012	Beelen	48361	31,17	6 026	194
2 381	14 3 79 490	Mölkau	04457	5,22	6 024	1 158

1) * Bedeutet daß die Gemeinde mehrere Postleitzahlen hat;
die hier genannte ist diejenige des Verwaltungssitzes der Gemeinde.

5 Gemeinden mit 5 000 Einwohnern und mehr nach Einwohnergrößenklassen
mit ihrer Postleitzahl, Fläche, Bevölkerung und Bevölkerungsdichte am 31.12.1998

Lfd. Nr.	Schlüssel- nummer	Gemeinde	Post- leit- zahl 1)	Fläche km 2	Bevölkerung	Ein- wohner je km 2
2 382	09 2 79 132	Pilsting, Markt	94431	71,05	6 023	85
2 383	01 0 51 072	Marne, Stadt	25709	4,91	6 021	1 229
2 384	03 2 51 005	Barnstorf, Flecken	49406	52,35	6 017	115
2 385	14 3 83 070	Colditz, Stadt	04680	33,48	6 012	180
2 386	16 0 73 042	Königsee, Stadt	07426	31,49	6 011	191
2 387	08 1 16 046	Neuffen, Stadt	72639	17,45	6 009	345
2 388	07 2 35 045	Hermeskeil, Stadt	54411	30,85	6 007	195
2 389	09 4 72 190	Speichersdorf	95469	50,92	6 004	118
2 390	08 1 16 014	Deizisau	73779	5,17	6 002	1 177
2 391	09 1 89 162	Waging a. See, Markt	83329	48,86	6 002	123
2 392	09 3 73 121	Dietfurt a.d. Altmühl, Stadt	92345	78,84	5 998	76
2 393	09 1 74 141	Röhrmoos	85244	31,74	5 996	189
2 394	16 0 69 043	Schleusingen, Stadt	98553	36,81	5 990	163
2 395	09 4 74 123	Eggolsheim, Markt	91330	49,04	5 985	122
2 396	08 3 17 145	Wolfach, Stadt	77709	67,99	5 983	88
2 397	01 0 62 076	Tangstedt	22889	39,85	5 983	150
2 398	08 3 26 006	Bräunlingen, Stadt	78199	62,11	5 978	96
2 399	07 2 3 124	Traben-Trarbach, Stadt	56841	31,35	5 977	191
2 400	09 5 71 226	Windsbach, Stadt	91575	68,15	5 972	88
2 401	07 1 43 206	Bad Marienberg (Westerwald), Stadt	56470	10,05	5 971	597
2 402	01 0 61 042	Hohenlockstedt	25551	45,59	5 966	131
2 403	08 4 17 022	Geislingen, Stadt	72351	31,95	5 957	187
2 404	16 0 69 012	Eisfeld, Stadt	98673	46,96	5 956	127
2 405	09 5 75 121	Emskirchen, Markt	91448	67,30	5 955	88
2 406	08 1 28 064	Külsheim, Stadt	97900	81,46	5 954	73
2 407	08 1 19 089	Berglen	73663	25,87	5 952	231
2 408	14 2 92 020	Bernsdorf, Stadt	02994	34,15	5 949	174
2 409	14 1 93 100	Fraureuth	08427	22,59	5 946	264
2 410	08 1 15 046	Steinenbronn	71144	9,72	5 944	613
2 411	12 0 65 096	Gliencke/Nordbahn	16548	4,60	5 943	1 292
2 412	06 6 32 012	Ludwigsau	36251	111,91	5 941	53
2 413	06 6 33 012	Helsa	34298	25,77	5 939	231
2 414	08 2 26 059	Neulußheim	68809	3,39	5 938	1 799
2 415	09 4 75 158	Oberkotzau, Markt	95145	21,52	5 930	276
2 416	08 2 16 033	Muggensturm	76461	11,56	5 925	515
2 417	08 4 26 108	Schwendi	88477	49,23	5 924	120
2 418	09 3 74 168	Windischeschenbach, Stadt	92670	36,38	5 920	163
2 419	08 3 26 031	Königsfeld im Schwarzwald	78126	40,24	5 917	147
2 420	06 5 32 016	Leun, Stadt	35638	28,66	5 914	207
2 421	06 4 40 018	Ober-Mörlen	61239	37,65	5 911	157
2 422	06 4 40 025	Wöllstadt	61206	15,38	5 911	386
2 423	14 2 90 450	Wilsdruff, Stadt	01723	51,13	5 909	116
2 424	08 2 25 117	Elztal	74834	46,64	5 907	127
2 425	06 6 35 008	Diemelstadt, Stadt	34474	82,58	5 905	72
2 426	08 1 25 030	Flein	74223	8,47	5 904	703
2 427	09 1 76 129	Großmehring	85098	47,39	5 904	125
2 428	14 2 72 250	Neukirch/Lausitz	01904	21,32	5 889	276
2 429	14 2 86 120	Großschönau	02779	15,05	5 889	393
2 430	12 0 64 316	Müncheberg, Stadt	15374	72,56	5 872	81
2 431	09 1 87 179	Tuntenhausen	83104	68,98	5 870	85
2 432	09 4 71 155	Litzendorf	96123	25,86	5 867	227
2 433	03 3 58 002	Bispingen	29646	128,11	5 860	46
2 434	08 1 26 072	Schöntal	74214	81,66	5 852	72
2 435	09 1 83 112	Ampfing	84539	31,14	5 833	188
2 436	08 2 16 005	Bietigheim	76467	13,90	5 830	419
2 437	03 2 57 032	Rodenberg, Stadt	31552	15,60	5 829	374
2 438	09 7 79 155	Harburg (Schwaben), Stadt	86655	73,17	5 829	80
2 439	08 1 26 039	Ingelfingen, Stadt	74653	46,47	5 826	126
2 440	09 3 76 150	Wernberg-Köblitz, Markt	92533	65,92	5 825	88
2 441	06 4 39 017	Walluf	65396	6,74	5 816	868
2 442	09 7 72 223	Zusmarshausen, Markt	86441	68,71	5 815	85
2 443	06 4 31 006	Einhausen	64683	26,67	5 813	219
2 444	08 1 36 082	Westhausen	73463	38,46	5 813	151
2 445	07 3 37 061	Offenbach an der Queich	76877	15,24	5 811	382
2 446	08 3 25 072	Deißlingen	78652	32,16	5 810	181
2 447	09 1 89 152	Tittmoning, Stadt	84529	72,04	5 807	81
2 448	13 0 56 057	Röbel/Müritz, Stadt	17207	30,16	5 806	193
2 449	06 4 32 005	Eppertshausen	64859	13,11	5 803	443
2 450	15 3 55 053	Wanzleben, Stadt	39164	44,64	5 795	130

1) * Bedeutet daß die Gemeinde mehrere Postleitzahlen hat;
die hier genannte ist diejenige des Verwaltungssitzes der Gemeinde.

5 Gemeinden mit 5 000 Einwohnern und mehr nach Einwohnergrößenklassen
mit ihrer Postleitzahl, Fläche, Bevölkerung und Bevölkerungsdichte am 31.12.1998

Lfd. Nr.	Schlüssel- nummer	Gemeinde	Post- leit- zahl 1)	Fläche km 2	Bevölkerung	Ein- wohner je km 2
2 451	01 0 58 058	Gettorf	24214	9,19	5 794	637
2 452	06 6 33 025	Trendelburg, Stadt	34388	69,35	5 790	84
2 453	07 3 33 502	Rockenhausen, Stadt	67806	36,84	5 790	157
2 454	08 3 17 056	Kappelrodeck	77876	17,93	5 789	323
2 455	09 4 71 117	Bischberg	96120	17,54	5 788	331
2 456	14 1 91 290	Schönheide	08304	28,10	5 786	206
2 457	08 3 25 069	Zimmern ob Rottweil	78658	33,76	5 785	172
2 458	08 2 25 009	Billigheim	74842	48,97	5 781	118
2 459	08 1 25 078	Oedheim	74229	21,24	5 779	273
2 460	08 1 36 044	Mutlangen	73557	8,78	5 776	664
2 461	07 1 38 004	Bad Hönningen, Stadt	53557	20,09	5 773	289
2 462	06 5 34 013	Lohra	35102	49,18	5 767	117
2 463	08 1 27 043	Ilshofen, Stadt	74532	54,88	5 756	105
2 464	07 3 38 016	Lambsheim	67245	12,75	5 754	453
2 465	03 3 57 045	Sottrum	27367	28,58	5 749	202
2 466	03 1 53 003	Braunlage, Stadt	38700	21,70	5 748	265
2 467	07 1 43 308	Westerburg, Stadt	56457	18,48	5 746	312
2 468	06 4 39 016	Waldems	65529	36,68	5 745	157
2 469	09 2 75 128	Hutthurm, Markt	94116	37,20	5 737	154
2 470	09 6 71 112	Bessenbach	63856	29,99	5 737	192
2 471	06 6 35 004	Battenberg (Eder), Stadt	35088	64,73	5 736	89
2 472	08 2 35 032	Haltebach, Stadt	72221	28,92	5 735	198
2 473	03 3 55 049	Amt Neuhaus	19273	237,10	5 732	24
2 474	03 4 57 002	Borkum, Stadt	26757	30,74	5 731	187
2 475	13 0 51 068	Sanitz	18190	82,38	5 729	70
2 476	14 1 71 080	Ehrenfriedersdorf, Stadt	09427	15,86	5 727	362
2 477	08 2 16 013	Forbach	76596	131,82	5 726	43
2 478	08 1 17 033	Kuchen	73329	8,95	5 723	643
2 479	09 6 78 150	Kolitzheim	97509	59,02	5 719	97
2 480	06 6 33 018	Naumburg, Stadt	34311	66,29	5 711	86
2 481	08 1 36 033	Hüttlingen	73460	18,71	5 708	305
2 482	09 2 75 156	Wegscheid, Markt	94110	80,68	5 708	71
2 483	09 4 71 220	Schlüsselfeld, Stadt	96132	70,22	5 706	81
2 484	12 0 69 036	Bergholz-Rehbrücke	14558	10,66	5 704	538
2 485	08 3 15 098	Schallstadt	79227	19,57	5 702	292
2 486	08 3 27 025	Immdingen	78194	74,03	5 702	77
2 487	09 7 79 228	Wemding, Stadt	86650	31,69	5 700	180
2 488	14 1 82 260	Lunzenau, Stadt	09328	28,06	5 700	204
2 489	03 4 61 008	Ovelgönne	26939	123,81	5 700	46
2 490	06 6 35 007	Diemelsee	34519	121,70	5 694	47
2 491	08 4 16 006	Bodelshausen	72411	13,82	5 694	413
2 492	08 1 35 031	Sontheim an der Brenz	89567	28,92	5 690	197
2 493	12 0 71 304	Peitz, Stadt	03185	13,37	5 689	428
2 494	07 1 38 012	Dierdorf, Stadt	56269	31,90	5 686	178
2 495	03 4 58 003	Dötlingen	27801	101,83	5 685	56
2 496	03 4 61 005	Jade	26349	93,55	5 684	61
2 497	09 4 78 120	Ebensfeld, Markt	96250	68,73	5 676	83
2 498	08 2 26 040	Laudenbach	69514	10,29	5 673	556
2 499	08 1 18 077	Ingersheim	74379	11,55	5 670	493
2 500	08 3 15 133	Vogtsburg im Kaiserstuhl, Stadt	79235	37,40	5 669	152
2 501	03 3 58 017	Neuenkirchen	29643	96,68	5 668	59
2 502	08 4 36 094	Argenbühl	88260	76,37	5 667	74
2 503	09 1 74 136	Petershausen	85238	32,81	5 667	173
2 504	09 5 72 164	Weisendorf, Markt	91085	36,72	5 665	154
2 505	06 5 31 015	Rabenau	35466	43,40	5 664	131
2 506	07 3 36 055	Kusel, Stadt	66869	14,38	5 663	396
2 507	01 0 59 119	Handewitt	24983	64,53	5 663	88
2 508	08 3 15 059	Ihringen	79241	23,00	5 661	246
2 509	09 2 73 164	Riedenburg, Stadt	93339	100,60	5 660	56
2 510	03 2 54 018	Gronau (Leine), Stadt	31028	20,72	5 659	273
2 511	01 0 59 171	Tarp	24963	16,03	5 659	354
2 512	01 0 57 048	Lütjenburg, Stadt	24321	6,15	5 657	927
2 513	08 4 37 107	Stetten am kalten Markt	72510	56,47	5 657	100
2 514	09 6 74 133	Eltmann, Stadt	97483	39,99	5 653	142
2 515	06 6 34 018	Niedenstein, Stadt	34305	30,61	5 651	185
2 516	09 4 78 111	Altenkunstadt	96264	28,92	5 651	196
2 517	01 0 54 133	Sylt-Ost	25980	37,97	5 650	149
2 518	08 3 17 041	Hausach, Stadt	77756	36,07	5 647	157
2 519	06 6 35 001	Allendorf (Eder)	35108	41,79	5 644	135

1) * Bedeutet daß die Gemeinde mehrere Postleitzahlen hat;
die hier genannte ist diejenige des Verwaltungssitzes der Gemeinde.

5 Gemeinden mit 5 000 Einwohnern und mehr nach Einwohnergrößenklassen
mit ihrer Postleitzahl, Fläche, Bevölkerung und Bevölkerungsdichte am 31.12.1998

Lfd. Nr.	Schlüssel- nummer	Gemeinde	Post- leit- zahl 1)	Fläche km 2	Bevölkerung	Ein- wohner je km 2
2 520	08 3 26 041	Niedereschach	78078	33,07	5 643	171
2 521	06 6 36 014	Wehretal	37287	39,20	5 641	144
2 522	16 0 66 013	Breitungen/Werra	98597	44,89	5 634	126
2 523	08 2 26 091	Waibstadt, Stadt	74915	25,57	5 629	221
2 524	07 3 38 007	Dudenhofen	67373	12,96	5 628	436
2 525	15 3 62 005	Barleben	39179	17,36	5 623	325
2 526	09 1 84 141	Sauerlach	82054	48,49	5 620	116
2 527	13 0 61 005	Binz	18609	25,22	5 619	223
2 528	07 2 32 296	Prüm, Stadt	54595	22,86	5 618	246
2 529	09 5 71 174	Leutershausen, Stadt	91578	84,11	5 618	67
2 530	08 1 18 054	Murr	71711	7,79	5 617	729
2 531	09 3 75 213	Zeitlarn	93197	16,30	5 617	345
2 532	03 3 59 017	Fredenbeck	21717	48,57	5 616	116
2 533	06 6 32 015	Niederaula	36272	64,17	5 613	88
2 534	06 4 40 015	Münzenberg, Stadt	35516	31,62	5 611	178
2 535	06 4 33 013	Stockstadt am Rhein	64589	18,71	5 611	300
2 536	13 0 53 047	Laage, Stadt	18299	37,42	5 610	150
2 537	03 4 52 008	Hage, Flecken	26524	16,62	5 610	338
2 538	09 1 76 138	Kipfenberg, Markt	85110	81,43	5 606	69
2 539	09 7 73 122	Buttenwiesen	86647	59,49	5 603	94
2 540	08 1 17 014	Deggingen	73326	22,70	5 597	247
2 541	09 1 72 132	Schönau a. Königssee	83471	131,68	5 597	43
2 542	09 1 74 143	Schwabhausen	85247	30,23	5 597	185
2 543	09 1 84 112	Aschheim	85609	28,03	5 596	200
2 544	09 6 76 133	Kleinwallstadt, Markt	63839	15,77	5 595	356
2 545	06 5 33 001	Beselich	65614	31,53	5 594	178
2 546	08 1 28 082	Niederstetten, Stadt	97996	104,05	5 584	54
2 547	08 3 26 060	Triberg im Schwarzwald, Stadt	78098	33,32	5 579	168
2 548	08 4 35 024	Immenstaad am Bodensee	88090	9,26	5 579	606
2 549	14 3 79 730	Wiederitzsch	04448	5,82	5 578	962
2 550	06 6 36 007	Meinhard	37276	39,70	5 576	140
2 551	09 2 77 113	Bad Birnbach, Markt	84364	68,81	5 576	81
2 552	09 5 75 145	Markt Erlbach, Markt	91459	60,89	5 567	92
2 553	09 1 83 119	Haag i. OB, Markt	83527	20,38	5 562	274
2 554	07 3 36 092	Schönenberg-Kübelberg	66901	18,68	5 560	299
2 555	09 3 75 118	Beratzhausen, Markt	93176	72,54	5 559	77
2 556	08 1 16 004	Altbach	73776	3,35	5 558	1 684
2 557	12 0 61 112	Eichwalde	15732	2,80	5 551	1 983
2 558	07 3 36 102	Waldmohr	66914	13,07	5 550	427
2 559	08 1 26 047	Kupferzell	74635	54,28	5 548	102
2 560	14 1 88 180	Neukirchen/Erzgeb.	09221	13,40	5 548	414
2 561	08 1 16 007	Baltmannsweiler	73666	18,54	5 547	300
2 562	14 3 79 410	Lindenthal	04466	12,81	5 547	433
2 563	08 4 26 045	Ertingen	88521	37,74	5 531	147
2 564	01 0 53 020	Büchen	21514	16,85	5 530	329
2 565	09 4 75 169	Schwarzenbach a. Wald, Stadt	95131	36,70	5 528	151
2 566	16 0 66 023	Floh-Seligenthal	98593	45,41	5 528	122
2 567	09 2 73 166	Saal a.d. Donau	93342	44,11	5 526	125
2 568	09 3 76 153	Pfreimd, Stadt	92536	51,54	5 523	107
2 569	08 1 17 010	Böhmekirch	89558	51,08	5 523	108
2 570	16 0 61 109	Worbis, Stadt	37339	36,77	5 516	150
2 571	08 3 25 014	Dunningen	78655	48,45	5 514	114
2 572	09 1 88 137	Pöcking	82343	20,95	5 512	264
2 573	09 7 80 115	Blaichach	87544	50,19	5 506	110
2 574	16 0 67 019	Friedrichroda, Stadt	99894	18,46	5 505	299
2 575	06 4 40 014	Limeshain	63694	12,52	5 503	440
2 576	14 1 78 150	Elsterberg, Stadt	07985	25,07	5 502	220
2 577	08 1 28 058	Igersheim	97999	42,84	5 498	128
2 578	09 4 72 179	Pottenstein, Stadt	91278	73,27	5 495	75
2 579	08 3 15 050	Heilersheim, Stadt	79423	11,72	5 492	469
2 580	03 3 59 027	Hornburg, Flecken	21640	17,13	5 486	321
2 581	03 4 54 029	Lathen	49762	38,02	5 486	144
2 582	09 1 87 120	Brannenbourg	83098	33,67	5 485	163
2 583	07 1 43 229	Hachenburg, Stadt	57627	21,43	5 484	256
2 584	08 2 26 049	Meckesheim	74909	16,33	5 483	336
2 585	03 4 60 001	Bakum	49456	78,70	5 476	70
2 586	12 0 68 477	Wusterhausen/Dosse	16868	152,00	5 476	36
2 587	08 3 37 125	Küssaberg	79790	26,16	5 475	210
2 588	06 4 37 003	Brensbach	64395	23,18	5 471	237

1) * Bedeutet daß die Gemeinde mehrere Postleitzahlen hat;
die hier genannte ist diejenige des Verwaltungssitzes der Gemeinde.

5 Gemeinden mit 5 000 Einwohnern und mehr nach Einwohnergrößenklassen
mit ihrer Postleitzahl, Fläche, Bevölkerung und Bevölkerungsdichte am 31.12.1998

Lfd. Nr.	Schlüssel- nummer	Gemeinde	Post- leitz- zahl 1)	Fläche km 2	Bevölkerung	Ein- wohner je km 2
2 589	09 3 73 156	Pyrbaum, Markt	90602	50,29	5 471	109
2 590	14 2 90 010	Altenberg, Stadt	01773	71,37	5 468	77
2 591	06 4 35 005	Brachtal	63636	30,85	5 459	177
2 592	09 1 82 116	Gmund a. Tegernsee	83703	34,40	5 447	158
2 593	03 1 58 030	Sickte	38173	25,27	5 440	216
2 594	13 0 51 071	Schwaan, Stadt	18258	28,56	5 437	191
2 595	07 3 34 008	Hagenbach	76767	15,85	5 437	344
2 596	09 1 89 149	Tacherting	83342	50,25	5 437	108
2 597	16 0 77 028	Lucka, Stadt	04613	13,00	5 434	418
2 598	09 5 71 135	Dietenhofen, Markt	90599	63,97	5 431	85
2 599	01 0 60 089	Trappenkamp	24610	3,32	5 421	1 643
2 600	08 2 15 039	Kronau	76709	10,91	5 416	497
2 601	09 3 75 180	Pentling	93080	32,64	5 416	166
2 602	09 1 82 114	Fischbachau	83730	75,84	5 413	71
2 603	14 3 89 080	Dahlen, Stadt	04774	71,67	5 410	76
2 604	09 4 73 166	Sonnefeld	96242	34,69	5 408	156
2 605	03 1 51 018	Müden (Aller)	38539	67,27	5 407	80
2 606	12 0 61 020	Bestensee	15741	19,81	5 406	273
2 607	08 2 15 047	Marxzell	76359	34,92	5 403	155
2 608	05 7 62 024	Mariemünster, Stadt	37696	64,23	5 402	84
2 609	14 2 86 410	Seifhennersdorf, Stadt	02782	19,13	5 400	283
2 610	03 2 56 030	Steyerberg, Flecken	31595	101,89	5 396	53
2 611	03 1 58 026	Schladen	38315	30,64	5 391	176
2 612	14 2 92 585	Weixdorf	01478	15,53	5 386	347
2 613	09 2 77 149	Triftern, Markt	84371	62,24	5 384	87
2 614	08 2 25 001	Adelsheim, Stadt	74740	43,84	5 380	123
2 615	12 0 64 448	Seelow, Stadt	15306	25,28	5 380	213
2 616	06 6 33 022	Reinhardshagen	34359	12,99	5 374	417
2 617	06 6 32 001	Alheim	36211	63,83	5 370	84
2 618	06 6 34 008	Guxhagen	34302	26,27	5 365	205
2 619	08 4 35 036	Meersburg, Stadt	88709	12,03	5 363	447
2 620	06 4 34 003	Glashütten	61479	27,07	5 363	199
2 621	07 1 37 088	Plaidt	56637	9,39	5 363	577
2 622	09 3 77 129	Kemnath, Stadt	95478	53,94	5 362	99
2 623	08 1 16 016	Dettingen unter Teck	73265	15,13	5 362	355
2 624	07 1 35 020	Cochem, Stadt	56812	21,22	5 361	253
2 625	06 6 34 026	Willingshausen	34628	59,95	5 360	89
2 626	03 3 57 044	Sittensen	27419	18,55	5 359	290
2 627	09 5 74 147	Pommelsbrunn	91224	50,05	5 359	107
2 628	09 1 82 134	Waakirchen	83666	42,31	5 358	127
2 629	06 6 32 020	Wildeck	36208	39,86	5 356	135
2 630	14 1 71 110	Gelenau/Erzgeb.	09423	21,11	5 352	254
2 631	12 0 64 096	Dahlwitz-Hoppegarten	15366	14,76	5 348	364
2 632	16 0 70 048	Stadtilm, Stadt	99326	17,27	5 345	311
2 633	06 5 35 007	Grebenhain	36355	91,62	5 343	58
2 634	09 1 80 125	Oberammergau	82487	30,06	5 341	178
2 635	08 3 26 075	Brigachtal	78086	22,80	5 338	234
2 636	09 5 76 111	Abenberg, Stadt	91183	48,37	5 336	110
2 637	14 1 93 130	Hartenstein, Stadt	08118	36,94	5 330	144
2 638	06 5 34 001	Amöneburg, Stadt	35287	43,95	5 329	121
2 639	03 3 51 016	Lachendorf	29331	38,21	5 328	139
2 640	06 4 35 020	Neuberg	63543	10,54	5 323	507
2 641	08 1 27 052	Mainhardt	74535	58,69	5 323	91
2 642	08 1 17 030	Heiningen	73092	12,46	5 322	429
2 643	09 2 79 127	Mengkofen	84152	84,80	5 322	63
2 644	06 4 31 015	Lindenfels, Stadt	64678	21,09	5 317	253
2 645	09 5 76 148	Thalmässing, Markt	91177	80,53	5 316	66
2 646	08 2 36 062	Tiefenbronn	75233	14,79	5 314	361
2 647	08 3 37 106	Stühlingen, Stadt	79780	93,20	5 313	57
2 648	09 4 72 154	Hollfeld, Stadt	96142	80,64	5 313	66
2 649	08 2 36 044	Neuhausen	75242	29,76	5 311	179
2 650	08 3 17 116	Sasbach	77880	16,72	5 309	318
2 651	09 3 75 119	Bernhardswald	93170	71,93	5 307	74
2 652	03 3 55 004	Bardowick, Flecken	21357	23,25	5 305	229
2 653	09 5 72 130	Hemhofen	91334	6,77	5 304	792
2 654	08 1 17 038	Rechberghausen	73098	6,40	5 303	829
2 655	09 3 77 116	Erbendorf, Stadt	92681	57,25	5 300	93
2 656	08 4 16 022	Kirchentellinsfurt	72138	11,00	5 297	482
2 657	09 7 78 115	Babenhhausen, Markt	87727	27,23	5 292	195

1) * Bedeutet daß die Gemeinde mehrere Postleitzahlen hat;
die hier genannte ist diejenige des Verwaltungssitzes der Gemeinde.

5 Gemeinden mit 5 000 Einwohnern und mehr nach Einwohnergrößenklassen
mit ihrer Postleitzahl, Fläche, Bevölkerung und Bevölkerungsdichte am 31.12.1998

Lfd. Nr.	Schlüssel- nummer	Gemeinde	Post- leit- zahl 1)	Fläche km 2	Bevölkerung	Ein- wohner je km 2
2 658	07 3 40 054	Waldfischbach-Burgalben	67714	17,60	5 291	301
2 659	13 0 54 117	Wittenburg, Stadt	19243	46,25	5 289	114
2 660	09 7 79 197	Oettingen i. Bay., Stadt	86732	34,21	5 288	155
2 661	06 5 32 007	Driedorf	35759	47,55	5 288	111
2 662	09 6 74 149	Hofheim i. UFr., Stadt	97461	56,35	5 285	94
2 663	14 3 83 040	Bennewitz	04828	46,42	5 273	114
2 664	03 3 56 003	Hambergen	27729	30,28	5 258	174
2 665	08 1 18 006	Benningen am Neckar	71726	4,87	5 256	1 095
2 666	08 2 25 074	Obrigheim	74847	24,27	5 256	217
2 667	09 4 76 178	Stockheim	96342	25,37	5 256	208
2 668	14 1 91 190	Lauter/Sa., Stadt	08312	21,54	5 255	244
2 669	06 6 34 011	Knüllwald	34593	100,62	5 252	52
2 670	14 3 79 400	Liebertwolkwitz	04445	9,26	5 251	571
2 671	06 5 35 008	Herbstein, Stadt	36358	79,99	5 244	66
2 672	09 6 72 140	Oerlenbach	97714	33,41	5 243	157
2 673	07 3 38 026	Waldsee	67165	12,93	5 239	406
2 674	08 1 25 049	Kirchartdt	74912	21,50	5 239	244
2 675	08 1 17 012	Boll	73087	10,95	5 234	480
2 676	09 1 82 129	Rottach-Egern	83700	59,10	5 234	89
2 677	06 6 35 006	Burgwald	35099	41,29	5 230	127
2 678	06 6 33 024	Söhrewald	34320	58,90	5 228	89
2 679	15 2 60 030	Helbra	06311	9,26	5 228	568
2 680	09 1 84 140	Putzbrunn	85640	11,17	5 221	470
2 681	09 6 71 139	Laufach	63846	15,60	5 221	335
2 682	08 1 27 008	Blaufelden	74572	90,20	5 216	58
2 683	12 0 68 352	Rheinsberg, Stadt	16831	62,64	5 214	83
2 684	08 1 16 050	Oberboihingen	72644	6,31	5 209	827
2 685	08 3 17 127	Seelbach	77960	29,90	5 206	174
2 686	07 3 35 035	Otterberg, Stadt	67697	32,10	5 198	162
2 687	08 1 19 075	Sulzbach an der Murr	71560	40,11	5 198	130
2 688	09 5 76 117	Büchenbach	91186	30,78	5 197	169
2 689	03 3 60 006	Ebstorf, Flecken	29574	27,26	5 196	191
2 690	08 3 17 098	Oppenau, Stadt	77728	73,04	5 195	71
2 691	06 4 32 003	Bickenbach	64404	9,26	5 195	565
2 692	08 3 36 087	Todtnau, Stadt	79674	69,60	5 189	75
2 693	08 4 16 009	Dettenhausen	72135	11,02	5 185	471
2 694	09 2 74 120	Bodenkirchen	84155	61,99	5 184	84
2 695	09 2 75 143	Rotthalmünster, Markt	94094	44,50	5 179	116
2 696	08 2 26 003	Altlußheim	68804	15,96	5 175	325
2 697	07 3 40 004	Dahn, Stadt	66994	40,75	5 171	127
2 698	09 6 73 117	Bischofsheim a.d. Rhön, Stadt	97653	67,73	5 171	76
2 699	07 1 43 081	Wirges, Stadt	56422	10,13	5 170	512
2 700	09 3 75 162	Laaber, Markt	93164	28,78	5 170	180
2 701	08 4 15 093	St. Johann	72813	58,96	5 168	88
2 702	08 2 35 047	Neubulach, Stadt	75387	24,69	5 166	210
2 703	08 2 36 025	Heimsheim, Stadt	71296	14,32	5 165	361
2 704	14 3 79 580	Pegau, Stadt	04523	21,59	5 157	240
2 705	07 3 34 017	Lingenfeld	67360	15,33	5 153	337
2 706	03 3 52 003	Bad Bederkesa, Flecken	27624	43,17	5 152	120
2 707	06 5 32 017	Mittenaar	35756	35,17	5 148	147
2 708	07 1 41 091	Nassau, Stadt	56377	17,50	5 147	294
2 709	09 3 71 126	Hahnbach, Markt	92256	67,36	5 146	76
2 710	16 0 72 019	Steinach, Stadt	96523	26,35	5 145	196
2 711	08 3 37 060	Jestetten	79798	20,63	5 144	250
2 712	09 1 81 122	Geltendorf	82269	34,81	5 142	148
2 713	09 3 76 151	Oberviechtach, Stadt	92526	62,41	5 136	82
2 714	09 1 87 167	Riedering	83083	37,94	5 131	135
2 715	09 6 76 125	Großheubach, Markt	63920	19,00	5 131	270
2 716	08 3 15 130	Münstertal/ Schwarzwald	79244	67,73	5 128	76
2 717	14 1 77 320	Niederwiesa	09577	16,18	5 127	318
2 718	14 2 80 320	Radeburg, Stadt	01471	23,71	5 126	216
2 719	07 1 37 086	Ochtendung	56299	24,10	5 123	213
2 720	06 6 31 012	Hilders	36115	70,39	5 118	73
2 721	09 7 78 144	Bad Grönenbach, Markt	87730	42,03	5 117	122
2 722	06 5 32 022	Waldsolms	35647	44,75	5 114	114
2 723	09 5 76 147	Spalt, Stadt	91174	55,85	5 109	92
2 724	09 1 87 169	Rohrdorf	83101	28,66	5 108	179
2 725	01 0 58 107	Molisee	24113	7,17	5 106	719
2 726	08 4 15 089	Engstingen	72829	31,51	5 106	162

1) * Bedeutet daß die Gemeinde mehrere Postleitzahlen hat;
die hier genannte ist diejenige des Verwaltungssitzes der Gemeinde.

5 Gemeinden mit 5 000 Einwohnern und mehr nach Einwohnergrößenklassen
mit ihrer Postleitzahl, Fläche, Bevölkerung und Bevölkerungsdichte am 31.12.1998

Lfd. Nr.	Schlüssel- nummer	Gemeinde	Post- leit- zahl 1)	Fläche km 2	Bevölkerung	Ein- wohner je km 2
2 727	09 6 72 139	Oberthulba, Markt	97723	52,24	5 105	98
2 728	08 2 25 060	Mudau	69427	107,55	5 103	47
2 729	14 3 89 210	Mügelin, Stadt	04769	23,06	5 101	222
2 730	08 3 15 115	Umkirch	79224	8,72	5 101	586
2 731	09 1 74 118	Erdweg	85253	36,02	5 099	142
2 732	09 6 78 115	Bergheinfeld	97493	19,87	5 099	258
2 733	14 2 85 190	Nünchritz	01612	15,05	5 097	340
2 734	08 1 27 071	Rot am See	74585	74,81	5 093	68
2 735	14 2 72 130	Großdubrau	02694	54,21	5 092	94
2 736	03 3 54 009	Hitzacker (Elbe), Stadt	29456	58,44	5 091	87
2 737	06 6 36 012	Waldkappel, Stadt	37284	96,47	5 089	53
2 738	15 3 67 002	Barby (Elbe), Stadt	39249	40,84	5 086	125
2 739	14 2 92 260	Königsbrück, Stadt	01936	76,29	5 083	67
2 740	14 3 79 290	Großpösna	04463	41,41	5 082	123
2 741	07 3 40 206	Contwig	66497	24,74	5 081	206
2 742	08 2 37 027	Eutingen im Gäu	72184	32,84	5 074	155
2 743	14 2 87 170	Hohwald	01844	58,94	5 072	86
2 744	14 3 79 110	Borsdorf	04451	6,26	5 072	818
2 745	08 3 17 059	Kippenheim	77971	20,86	5 071	244
2 746	16 0 61 025	Dingelstädt, Stadt	37351	20,40	5 070	249
2 747	14 1 77 080	Eppendorf	09575	33,69	5 068	151
2 748	09 1 84 142	Schäftlarn	82069	16,71	5 066	303
2 749	08 3 15 013	Bötzingen	79268	12,99	5 063	392
2 750	01 0 57 043	Laboe	24235	5,06	5 056	1 011
2 751	09 1 87 114	Aschau i. Chiemgau	83229	79,60	5 055	64
2 752	09 1 72 128	Piding	83451	17,55	5 052	289
2 753	06 5 32 013	Hohenahr	35644	45,67	5 049	111
2 754	09 1 78 116	Au i.d. Hallertau, Markt	84072	54,32	5 049	93
2 755	09 7 80 144	Weitnau, Markt	87480	65,22	5 049	77
2 756	09 4 72 131	Eckersdorf	95488	36,19	5 046	140
2 757	03 3 58 020	Schwarmstedt	29690	29,93	5 043	169
2 758	08 3 37 128	Ühlingen-Birkendorf	79777	77,06	5 043	65
2 759	06 6 33 011	Habichtswald	34317	28,21	5 042	179
2 760	09 3 74 111	Altenstadt a.d. Waldnaab	92665	22,03	5 041	229
2 761	08 1 28 020	Creglingen, Stadt	97993	117,22	5 040	43
2 762	08 4 25 081	Munderkingen, Stadt	89597	13,08	5 039	388
2 763	08 4 37 065	Krauchenwies	72505	44,66	5 037	113
2 764	09 7 71 122	Dasing	86453	40,88	5 037	123
2 765	09 2 77 128	Kirchdorf a. Inn	84375	31,67	5 036	159
2 766	08 1 18 047	Löchgau	74369	10,95	5 035	462
2 767	09 4 78 176	Weismain, Stadt	96260	81,06	5 033	62
2 768	08 4 15 080	Wannweil	72827	5,34	5 028	949
2 769	08 1 25 068	Neudenu, Stadt	74861	32,92	5 027	153
2 770	09 1 77 123	Isen, Markt	84424	43,72	5 025	115
2 771	01 0 56 001	Appen	25482	20,29	5 021	249
2 772	08 3 35 066	Reichenau	78479	12,72	5 020	395
2 773	14 2 90 150	Glashütte, Stadt	01768	41,76	5 015	120
2 774	03 2 56 033	Uchte, Flecken	31600	90,68	5 013	55
2 775	09 4 75 171	Selbitz, Stadt	95152	27,71	5 004	181
2 776	09 6 76 140	Mömlingen	63853	18,45	5 003	272
2 777	13 0 61 028	Putbus, Stadt	18581	66,59	5 002	75
		zusammen ...	X	27 899,91	4 047 096	145

1) * Bedeutet daß die Gemeinde mehrere Postleitzahlen hat;
die hier genannte ist diejenige des Verwaltungssitzes der Gemeinde.

6 Kreisfreie Städte, Landkreise und Gemeinden nach Größenklassen
6 1 Gemeinden nach Einwohnergrößenklassen *)

Stichtag	Ins- gesamt	Davon mit . . . bis unter . . . Einwohnern									
		unter 500	500 -	1 000 -	2 000 -	3 000 -	5 000 -	10 000 -	20 000 -	50 000 -	100 000 und mehr
		1 000	2 000	3 000	5 000	10 000	20 000	50 000	100 000		
Zahl der Gemeinden 1)3)											
13 09 1950 2)	24 156	9 679	6 927	4 306	1 238	917	617	248	139	38	47
31 12 1951	24 175	10 033	6 782	4 131	1 210	911	626	251	146	38	47
30 06 1953	24 199	10 413	6 571	3 992	1 185	913	630	259	146	43	47
30 06 1954	24 199	10 667	6 382	3 895	1 201	911	640	263	150	43	47
30 06 1955	24 200	10 872	6 266	3 812	1 177	906	658	266	150	44	49
30 06 1956	24 544	11 113	6 238	3 844	1 178	936	701	281	157	45	51
30 06 1957	24 529	11 258	6 189	3 732	1 187	936	696	272	165	43	51
30 06 1958	24 525	11 306	6 128	3 697	1 193	955	704	272	173	46	51
30 06 1959	24 509	11 324	6 051	3 701	1 197	965	721	275	176	48	51
30 06 1960	24 504	11 347	5 993	3 673	1 218	983	727	284	177	50	52
06 06 1961 2)	24 503	11 284	6 018	3 695	1 199	1 002	723	299	181	50	52
30 06 1962	24 490	11 252	5 918	3 740	1 218	1 018	750	304	185	52	53
30 06 1963	24 476	11 211	5 865	3 767	1 224	1 025	773	315	191	50	55
30 06 1964	24 468	11 130	5 838	3 787	1 241	1 043	797	336	190	50	56
30 06 1965	24 444	11 027	5 807	3 802	1 276	1 065	817	351	190	52	57
30 06 1966	24 411	10 932	5 774	3 824	1 291	1 096	820	368	195	54	57
30 06 1967	24 368	10 862	5 754	3 837	1 290	1 089	855	372	198	54	57
30 06 1968	24 282	10 760	5 706	3 850	1 309	1 097	869	380	199	55	57
30 06 1969	23 629	10 399	5 531	3 713	1 303	1 073	876	413	206	56	59
27 05 1970 2)	22 510	9 876	5 322	3 506	1 209	1 002	829	417	229	61	59
30 06 1971	21 324	8 991	4 971	3 431	1 214	1 045	864	449	235	64	60
30 06 1972	17 881	6 910	3 934	2 942	1 190	1 083	942	497	252	71	60
30 06 1973	15 009	5 171	3 250	2 563	1 076	1 014	983	530	280	80	62
30 06 1974	12 534	3 735	2 638	2 235	977	941	969	587	308	80	64
30 06 1975	10 896	3 179	2 170	1 883	860	841	914	588	308	84	69
30 06 1976	10 718	3 066	2 111	1 861	868	845	913	591	310	85	68
30 06 1977	10 406	2 934	2 039	1 810	814	836	899	598	324	84	68
30 06 1978	8 519	1 751	1 396	1 624	809	893	938	619	336	85	68
30 06 1979	8 502	1 746	1 395	1 604	816	889	938	624	338	85	67
30 06 1980	8 500	1 732	1 372	1 613	825	881	954	628	342	86	67
30 06 1981	8 504	1 716	1 390	1 604	822	882	958	639	341	86	66
30 06 1982	8 505	1 710	1 392	1 586	830	888	962	644	343	84	66
30 06 1983	8 507	1 707	1 394	1 587	825	892	963	648	340	86	65
30 06 1984	8 506	1 704	1 391	1 583	834	885	968	650	341	85	65
30 06 1985	8 506	1 714	1 379	1 584	830	890	969	647	346	83	64

Bevölkerung 1)3)4) in 1 000 Personen

13 09 1950 2)	47 686,8	2 899,8	4 924,2	5 932,8	3 008,5	3 485,3	4 262,4	3 386,2	4 183,7	2 570,2	13 033,8
31 12 1951	48 305,9	2 973,3	4 810,7	5 692,6	2 941,2	3 453,6	4 319,7	3 410,1	4 458,6	2 666,4	13 579,7
30 06 1953	48 993,9	3 046,5	4 667,6	5 502,5	5 879,6	3 449,1	4 345,0	3 530,6	4 447,0	3 024,6	14 100,9
30 06 1954	49 516,3	3 084,9	4 528,5	5 349,9	2 906,2	3 442,2	4 416,5	3 588,7	4 621,1	3 100,9	14 477,4
30 06 1955	49 994,7	3 103,6	4 442,1	5 246,0	2 855,3	3 418,0	4 523,6	3 645,7	4 619,7	3 114,2	15 026,3
30 06 1956	51 595,9	3 133,9	4 414,6	5 306,3	2 862,3	3 530,4	4 808,9	3 859,3	4 870,0	3 178,6	15 631,4
30 06 1957	51 469,4	3 167,1	4 392,7	5 155,0	2 880,8	3 546,2	4 788,3	3 723,1	5 097,1	3 070,2	15 648,8
30 06 1958	52 149,6	3 152,2	4 347,6	5 111,2	2 889,1	3 626,4	4 855,1	3 683,1	5 264,9	3 277,5	15 942,4
30 06 1959	52 803,6	3 135,5	4 286,9	5 118,0	2 902,0	3 666,4	4 999,6	3 728,2	5 358,6	3 423,5	16 184,9
30 06 1960	53 372,6	3 120,7	4 245,3	5 081,3	2 951,6	3 743,6	5 045,7	3 836,6	5 360,8	3 514,4	16 472,5
06 06 1961 2)	53 975,6	3 103,6	4 257,3	5 126,3	2 909,9	3 835,4	5 022,5	4 018,9	5 531,1	3 568,5	16 602,2
30 06 1962	54 766,3	3 091,4	4 185,3	5 178,3	2 952,7	3 900,7	5 218,8	4 081,0	5 612,3	3 678,4	16 867,4
30 06 1963	57 606,3	3 077,0	4 154,0	5 230,9	2 979,5	3 938,9	5 379,1	4 219,7	5 835,3	3 563,3	19 228,6
30 06 1964	58 289,8	3 046,7	4 134,5	5 259,2	3 014,3	3 993,0	5 526,3	4 513,4	5 862,8	3 536,2	19 403,4
30 06 1965	59 040,6	3 004,9	4 106,1	5 269,3	3 088,6	4 081,4	5 669,1	4 734,0	5 866,1	3 633,9	19 587,2
30 06 1966	59 675,8	2 971,7	4 085,5	5 305,4	3 122,9	4 212,6	5 689,6	4 942,2	6 001,4	3 758,6	19 585,9
30 06 1967	59 872,0	2 947,1	4 074,8	5 342,6	3 126,9	4 171,8	5 899,4	5 019,6	6 102,1	3 752,9	19 434,8
30 06 1968	60 165,1	2 912,6	4 035,7	5 356,4	3 169,1	4 199,0	6 004,3	5 163,3	6 167,7	3 819,4	19 337,3
30 06 1969	60 842,1	2 811,6	3 914,2	5 169,1	3 156,8	4 115,1	6 065,4	5 633,6	6 455,2	3 898,0	19 623,2
27 05 1970 2)	60 650,6	2 683,4	3 775,3	4 893,9	2 935,7	3 836,4	5 782,9	5 682,9	7 179,0	4 237,9	19 643,4
30 06 1971	61 293,7	2 441,2	3 524,6	4 806,1	2 951,5	4 003,6	6 046,2	6 082,6	7 287,7	4 373,1	19 777,1
30 06 1972	61 672,3	1 862,8	2 795,3	4 146,5	2 905,8	4 202,8	6 612,5	6 786,7	7 775,9	4 843,5	19 740,5
30 06 1973	61 967,2	1 427,6	2 322,1	3 624,9	2 631,1	3 930,1	6 905,2	7 213,5	8 412,2	5 361,6	20 138,8
30 06 1974	62 040,9	1 033,3	1 894,7	3 158,1	2 389,0	3 659,3	6 831,8	8 036,2	9 322,0	5 305,2	20 411,5
30 06 1975	61 832,2	875,7	1 554,9	2 676,6	2 102,1	3 275,1	6 496,4	8 070,1	9 282,8	5 605,3	21 893,2
30 06 1976	61 512,9	846,0	1 515,5	2 642,6	2 123,1	3 296,2	6 494,4	8 113,3	9 329,7	5 703,1	21 449,1
30 06 1977	61 395,6	806,7	1 461,5	2 564,5	1 981,9	3 249,0	6 400,4	8 206,7	9 736,7	5 661,4	21 326,9
30 06 1978	61 310,0	467,6	1 027,3	2 319,6	1 974,4	3 469,5	6 649,9	8 508,5	10 017,6	5 698,6	21 177,0
30 06 1979	61 336,6	468,5	1 035,1	2 299,0	1 995,6	3 464,8	6 659,7	8 599,0	10 109,0	5 739,4	20 966,7
30 06 1980	61 560,7	463,1	1 013,1	2 302,8	2 017,3	3 426,4	6 764,1	8 666,8	10 240,9	5 779,2	20 887,0
30 06 1981	61 665,8	456,1	1 027,2	2 297,8	2 010,0	3 426,4	6 777,0	8 840,0	10 277,4	5 828,0	20 725,9
30 06 1982	61 637,9	453,1	1 029,2	2 267,8	2 021,0	3 444,2	6 799,7	8 907,7	10 360,0	5 717,3	20 637,9
30 06 1983	61 420,7	451,6	1 030,8	2 271,7	2 007,3	3 454,0	6 798,7	8 964,6	10 235,0	5 836,7	20 370,3
30 06 1984	61 181,1	449,7	1 028,2	2 264,1	2 031,0	3 427,7	6 827,0	8 985,0	10 260,6	5 755,4	20 152,5
30 06 1985	61 015,3	453,6	1 021,7	2 267,7	2 022,4	3 450,9	6 847,4	8 940,1	10 440,3	5 682,9	19 888,3

*) Jeweiliger Gebietsstand

1) Einsch. der bewohnten gemeindefreien Gebiete

2) Ergebnis der Volkszählung

3) 1950 - 1955 früheres Bundesgebiet ohne Saarland 1950 -

1962 früheres Bundesgebiet ohne Berlin (West)

4) Für die Jahre 1951 - 1960, 1962 - 1969, 1971 - 1986 und ab 1988
fortgeschriebene Bevölkerungszahlen auf Basis der Volkszählungen
vom 13 9 1950, 6 6 1961, 27 5 1970 und 25 5 1987.

6 Kreisfreie Städte, Landkreise und Gemeinden nach Größenklassen
6.1 Gemeinden nach Einwohnergrößenklassen *)

Stichtag	Ins- gesamt	Davon mit bis unter Einwohnern									
		unter 500	500 - 1 000	1 000 - 2 000	2 000 - 3 000	3 000 - 5 000	5 000 - 10 000	10 000 - 20 000	20 000 - 50 000	50 000 - 100 000	100 000 und mehr
Zahl der Gemeinden 1)											
30.06.1986	8 504	1 714	1 372	1 583	831	889	967	650	350	83	65
25.05.1987 2)	8 505	1 723	1 358	1 586	825	902	974	642	343	86	66
30.06.1988	8 505	1 718	1 359	1 579	831	900	976	648	343	85	66
30.06.1989	8 506	1 717	1 340	1 578	833	899	979	655	353	83	69
31.12.1990	16 118	5 399	3 262	2 589	1 130	1 168	1 152	785	446	104	83
31.12.1991	16 098	5 405	3 235	2 570	1 139	1 153	1 153	803	454	102	84
31.12.1992	16 032	5 320	3 222	2 567	1 143	1 156	1 168	810	454	108	84
31.12.1993	15 770	5 106	3 147	2 549	1 152	1 167	1 177	815	463	110	84
31.12.1994	14 808	4 445	2 815	2 426	1 195	1 240	1 202	830	462	109	84
01.01.1996	14 626	4 313	2 714	2 420	1 208	1 252	1 221	836	470	108	84
31.12.1996	14 561	4 230	2 695	2 402	1 232	1 267	1 227	840	477	107	84
31.12.1997	14 302	3 975	2 660	2 381	1 241	1 284	1 244	848	479	107	83
31.12.1998	14 197	3 876	2 638	2 366	1 245	1 294	1 248	859	482	107	82
Bevölkerung 1)2) in 1 000 Personen											
30.06.1986	61 047,7	452,8	1 015,4	2 265,0	2 025,2	3 447,5	6 814,0	8 945,4	10 505,2	5 639,7	19 937,4
25.05.1987 2)	61 077,0	461,0	1 001,1	2 262,3	2 011,5	3 505,5	6 894,7	8 854,1	10 233,4	5 754,9	20 099,4
30.06.1988	61 418,0	458,1	998,5	2 252,1	2 028,9	3 506,0	6 918,5	8 965,1	10 312,9	5 739,9	20 237,9
30.06.1989	61 989,8	458,9	983,9	2 246,4	2 034,3	3 497,8	6 915,3	9 002,6	10 571,6	5 537,2	20 741,8
31.12.1990	79 753,2	1 532,6	2 328,4	3 647,9	2 761,1	4 524,8	8 109,4	10 812,9	13 405,9	6 961,8	25 668,4
31.12.1991	80 274,6	1 531,5	2 309,7	3 619,6	2 789,1	4 468,9	8 092,0	11 044,5	13 692,7	6 846,7	25 880,0
31.12.1992	80 974,6	1 511,6	2 301,6	3 618,2	2 798,8	4 478,6	8 206,0	11 192,6	13 636,3	7 192,4	26 038,6
31.12.1993	81 338,1	1 454,1	2 246,7	3 592,5	2 814,8	4 514,0	8 277,0	11 242,2	13 853,1	7 315,8	26 027,8
31.12.1994	81 538,6	1 261,7	2 023,4	3 449,9	2 926,2	4 775,5	8 445,0	11 510,5	13 943,2	7 270,3	25 933,1
01.01.1996	81 817,5	1 222,5	1 950,2	3 444,8	2 965,3	4 817,8	8 563,6	11 600,2	14 195,3	7 224,5	25 833,3
31.12.1996	82 012,2	1 198,7	1 939,4	3 413,9	3 026,2	4 879,1	8 609,7	11 645,4	14 399,9	7 168,4	25 731,4
31.12.1997	82 057,4	1 130,6	1 912,3	3 380,1	3 047,9	4 934,4	8 720,5	11 770,8	14 490,9	7 201,9	25 467,9
31.12.1998	82 037,0	1 106,9	1 905,2	3 368,9	3 054,6	4 974,2	8 723,3	11 904,8	14 585,2	7 235,0	25 179,0

*) Jeweiliger Gebietsstand
1) Einschl. der bewohnten gemeindefreien Gebiete

2) Fortgeschriebene Bevölkerungszahlen auf Basis der Volkszählung vom 25.5.1987, für das Jahr 1990 hinsichtlich des Beitrittsgebiets auf der Basis eines Abzugs des zentralen Einwohnerregisters zum 31.10.90

Lfd. Nr.	Kreisfreie Städte bzw. Landkreise mit ... bis unter ... Einwohnern	Deutschland	Baden-Württemberg	Bayern	Berlin	Brandenburg	Bremen	Hamburg	Hessen	Mecklenburg-Vorpommern
Kreisfreie										
1	unter 20 000	-	-	-	-	-	-	-	-	-
2	20 000 - 50 000	15	-	8	-	-	-	-	-	1
3	50 000 - 100 000	31	1	9	-	2	-	-	-	3
4	100 000 - 150 000	22	4	5	-	2	1	-	2	1
5	150 000 - 200 000	10	-	-	-	-	-	-	1	-
6	200 000 - 300 000	19	2	1	-	-	-	-	1	1
7	300 000 - 500 000	8	1	1	-	-	-	-	-	-
8	500 000 - 1 000 000	9	1	-	-	-	1	-	1	-
9	1 000 000 und mehr ..	3	-	1	1	-	-	1	-	-
10	Insgesamt ...	117	9	25	1	4	2	1	5	6
Land										
11	unter 20 000	-	-	-	-	-	-	-	-	-
12	20 000 - 50 000	-	-	-	-	-	-	-	-	-
13	50 000 - 100 000	64	-	21	-	1	-	-	1	5
14	100 000 - 150 000	120	9	38	-	3	-	-	3	7
15	150 000 - 200 000	57	8	9	-	9	-	-	4	-
16	200 000 - 300 000	52	9	3	-	1	-	-	11	-
17	300 000 - 500 000	25	8	-	-	-	-	-	2	-
18	500 000 - 1 000 000	5	1	-	-	-	-	-	-	-
19	1 000 000 und mehr ..	-	-	-	-	-	-	-	-	-
20	Insgesamt ...	323	35	71	-	14	-	-	21	12
Ins										
21	unter 20 000	-	-	-	-	-	-	-	-	-
22	20 000 - 50 000	15	-	8	-	-	-	-	-	1
23	50 000 - 100 000	95	1	30	-	3	-	-	1	8
24	100 000 - 150 000	142	13	43	-	5	1	-	5	8
25	150 000 - 200 000	67	8	9	-	9	-	-	5	-
26	200 000 - 300 000	71	11	4	-	1	-	-	12	1
27	300 000 - 500 000	33	9	1	-	-	-	-	2	-
28	500 000 - 1 000 000	14	2	-	-	-	1	-	1	-
29	1 000 000 und mehr ..	3	-	1	1	-	-	1	-	-
30	Insgesamt ...	440	44	96	1	18	2	1	26	18
Bevölkerung in										
31	unter 20 000	-	-	-	-	-	-	-	-	-
32	20 000 - 50 000	647,1	-	333,8	-	-	-	-	-	48,0
33	50 000 - 100 000	2 142,9	52,5	544,7	-	156,2	-	-	-	193,8
34	100 000 - 150 000	2 597,9	492,6	574,0	-	244,7	124,7	-	253,4	105,2
35	150 000 - 200 000	1 726,8	-	-	-	-	-	-	198,1	-
36	200 000 - 300 000	4 591,3	477,5	254,6	-	-	-	-	267,2	207,4
37	300 000 - 500 000	3 077,9	308,9	487,1	-	-	-	-	-	-
38	500 000 - 1 000 000	5 534,5	582,0	-	-	-	543,3	-	643,9	-
39	1 000 000 und mehr ..	6 287,8	-	1 188,9	3 398,8	-	-	1 700,1	-	-
40	Insgesamt ...	26 606,2	1 913,5	3 383,2	3 398,8	400,9	668,0	1 700,1	1 362,5	554,4
Bevölkerung in										
41	unter 20 000	-	-	-	-	-	-	-	-	-
42	20 000 - 50 000	-	-	-	-	-	-	-	-	-
43	50 000 - 100 000	5 418,3	-	1 822,0	-	98,2	-	-	99,4	420,4
44	100 000 - 150 000	14 863,2	1 202,1	4 583,8	-	391,0	-	-	366,0	823,9
45	150 000 - 200 000	9 738,2	1 448,6	1 548,4	-	1 500,3	-	-	721,8	-
46	200 000 - 300 000	12 911,1	2 148,6	749,1	-	200,0	-	-	2 751,3	-
47	300 000 - 500 000	9 651,4	3 193,5	-	-	-	-	-	734,1	-
48	500 000 - 1 000 000	2 848,6	519,6	-	-	-	-	-	-	-
49	1 000 000 und mehr ..	-	-	-	-	-	-	-	-	-
50	Insgesamt ...	55 430,8	8 512,5	8 703,3	-	2 189,5	-	-	4 672,6	1 244,2
Bevölkerung in										
51	unter 20 000	-	-	-	-	-	-	-	-	-
52	20 000 - 50 000	647,1	-	333,8	-	-	-	-	-	48,0
53	50 000 - 100 000	7 561,2	52,5	2 366,8	-	254,4	-	-	99,4	614,2
54	100 000 - 150 000	17 461,1	1 694,7	5 157,8	-	635,7	124,7	-	619,4	929,1
55	150 000 - 200 000	11 464,9	1 448,6	1 548,4	-	1 500,3	-	-	919,8	-
56	200 000 - 300 000	17 502,4	2 626,2	1 003,7	-	200,0	-	-	3 018,5	207,4
57	300 000 - 500 000	12 729,3	3 502,5	487,1	-	-	-	-	734,1	-
58	500 000 - 1 000 000	8 383,1	1 101,5	-	-	-	543,3	-	643,9	-
59	1 000 000 und mehr ..	6 287,8	-	1 188,9	3 398,8	-	-	1 700,1	-	-
60	Insgesamt ...	82 037,0	10 426,0	12 086,5	3 398,8	2 590,4	668,0	1 700,1	6 035,1	1 798,7

1) Bei der Gemeindezahl ist Berlin nur in Spalte 'Früheres Bundesgebiet' als eine Gemeinde enthalten.
In den übrigen Fällen wurde Berlin in westliche und östliche Stadtbezirke aufgeteilt.

Gemeinden nach Größenklassen
in den Ländern am 31.12.1998

Nieder- sachsen	Nordrhein- Westfalen	Rheinland- Pfalz	Saarland	Sachsen	Sachsen- Anhalt	Schleswig- Holstein	Thüringen	Nachrichtlich: 1)		Lfd. Nr.
								Früheres Bundesgebiet	Neue Länder und Berlin-Ost	
Städte										
-	-	-	-	-	-	-	-	-	-	1
-	-	5	-	-	-	-	1	13	2	2
3	-	3	-	4	1	2	3	18	13	3
2	2	2	-	-	-	-	1	18	4	4
2	5	2	-	-	-	-	-	10	-	5
1	7	-	-	1	2	2	1	14	5	6
-	4	-	-	2	-	-	-	6	2	7
1	5	-	-	-	-	-	-	9	-	8
-	-	-	-	-	-	-	-	3	-	9
9	23	12	-	7	3	4	6	91	26	10
kreise										
-	-	-	-	-	-	-	-	-	-	11
-	-	-	-	-	-	-	-	-	-	12
7	-	6	1	5	11	-	6	36	28	13
12	1	13	2	8	10	3	11	81	39	14
11	2	3	1	7	-	3	-	41	16	15
6	12	2	1	2	-	5	-	49	3	16
1	13	-	1	-	-	-	-	25	-	17
1	3	-	-	-	-	-	-	5	-	18
-	-	-	-	-	-	-	-	-	-	19
38	31	24	6	22	21	11	17	237	86	20
gesamt										
-	-	-	-	-	-	-	-	-	-	21
-	-	5	-	-	-	-	1	13	2	22
10	-	9	1	9	12	2	9	54	41	23
14	3	15	2	8	10	3	12	99	43	24
13	7	5	1	7	-	3	-	51	16	25
7	19	2	1	3	2	7	1	63	8	26
1	17	-	1	2	-	-	-	31	2	27
2	8	-	-	-	-	-	-	14	-	28
-	-	-	-	-	-	-	-	3	-	29
47	54	36	6	29	24	15	23	328	112	30
in Kreisfreien Städten 1 000										
-	-	-	-	-	-	-	-	-	-	31
-	-	220,9	-	-	-	-	44,4	554,8	92,4	32
216,4	-	234,0	-	281,4	86,6	165,5	211,6	1 213,2	929,6	33
236,3	241,0	209,6	-	-	-	-	116,4	2 131,6	466,3	34
319,6	858,5	350,6	-	-	-	-	-	1 726,8	-	35
247,2	1 730,8	-	-	251,9	500,3	451,4	202,9	3 428,7	1 162,6	36
-	1 391,9	-	-	889,9	-	-	-	2 188,0	889,9	37
516,2	3 249,3	-	-	-	-	-	-	5 534,5	-	38
-	-	-	-	-	-	-	-	5 013,9	1 273,9	39
1 535,7	7 471,4	1 015,2	-	1 423,2	586,9	616,9	575,3	21 791,4	4 814,8	40
in Landkreisen 1 000										
-	-	-	-	-	-	-	-	-	-	41
-	-	-	-	-	-	-	-	-	-	42
569,2	-	473,8	95,9	460,3	871,3	-	507,8	3 060,4	2 358,0	43
1 480,8	140,2	1 595,4	254,7	1 026,8	1 216,3	402,5	1 379,7	10 025,6	4 837,6	44
1 839,4	341,5	531,7	157,6	1 115,5	-	533,3	-	7 122,4	2 615,8	45
1 494,8	3 268,9	408,8	212,6	463,7	-	1 213,3	-	12 247,4	663,7	46
350,1	5 020,2	-	353,4	-	-	-	-	9 651,4	-	47
595,8	1 733,2	-	-	-	-	-	-	2 848,6	-	48
-	-	-	-	-	-	-	-	-	-	49
6 330,1	10 504,1	3 009,8	1 074,2	3 066,2	2 087,6	2 149,2	1 887,5	44 955,8	10 475,0	50
insgesamt 1 000										
-	-	-	-	-	-	-	-	-	-	51
-	-	220,9	-	-	-	-	44,4	554,8	92,4	52
785,6	-	707,8	95,9	741,7	957,9	165,5	719,4	4 273,6	3 287,6	53
1 717,0	381,2	1 805,1	254,7	1 026,8	1 216,3	402,5	1 496,1	12 157,2	5 303,9	54
2 159,0	1 200,0	882,4	157,6	1 115,5	-	533,3	-	8 849,1	2 615,8	55
1 742,1	4 999,7	408,8	212,6	715,6	500,3	1 664,6	202,9	15 676,2	1 826,2	56
350,1	6 412,2	-	353,4	889,9	-	-	-	11 839,4	889,9	57
1 112,0	4 982,5	-	-	-	-	-	-	8 383,1	-	58
-	-	-	-	-	-	-	-	5 013,9	1 273,9	59
7 865,8	17 975,5	4 025,0	1 074,2	4 489,4	2 674,5	2 766,1	2 462,8	66 747,3	15 289,7	60

6 Kreisfreie Städte, Landkreise
6.3 Gemeinden in den Ländern am

Lfd. Nr.	Gemeinden mit ... bis unter ... Einwohnern	Deutschland	Baden-Württemberg	Bayern	Berlin	Brandenburg	Bremen	Hamburg	Hessen	Mecklenburg-Vorpommern
Anzahl der										
1	unter 100	236	-	-	-	28	-	-	-	-
2	100 - 200	803	6	-	-	238	-	-	-	68
3	200 - 500	837	32	2	-	608	-	-	-	437
4	500 - 1 000	638	50	144	-	281	-	-	1	317
5	1 000 - 2 000	366	114	607	-	142	-	-	8	126
6	2 000 - 3 000	245	170	368	-	48	-	-	23	37
7	3 000 - 5 000	294	231	407	-	48	-	-	76	36
8	5 000 - 10 000	248	266	312	-	45	-	-	147	21
9	10 000 - 20 000	859	150	154	-	26	-	-	114	17
10	20 000 - 50 000	482	69	45	-	21	-	-	45	5
11	50 000 - 100 000	107	14	9	-	2	-	-	7	3
12	100 000 - 200 000	43	5	5	-	2	1	-	3	1
13	200 000 - 500 000	27	3	2	-	-	-	-	1	1
14	500 000 und mehr	12	1	1	1	-	1	1	1	-
15	Insgesamt ...	14 197	1 111	2 056	1	1 489	2	1	426	1 069
Pro										
16	unter 100	1,66	-	-	-	1,88	-	-	-	-
17	100 - 200	5,66	0,54	-	-	15,98	-	-	-	6,36
18	200 - 500	19,98	2,88	0,10	-	40,83	-	-	-	40,88
19	500 - 1 000	18,58	4,50	7,00	-	18,87	-	-	0,23	29,65
20	1 000 - 2 000	16,67	10,26	29,52	-	9,54	-	-	1,88	11,79
21	2 000 - 3 000	8,77	15,30	17,90	-	3,22	-	-	5,40	3,46
22	3 000 - 5 000	9,11	20,79	19,80	-	3,22	-	-	17,84	3,37
23	5 000 - 10 000	8,79	23,94	15,18	-	3,02	-	-	34,51	1,96
24	10 000 - 20 000	6,05	13,50	7,49	-	1,75	-	-	26,76	1,59
25	20 000 - 50 000	3,40	6,21	2,19	-	1,41	-	-	10,56	0,47
26	50 000 - 100 000	0,75	1,26	0,44	-	0,13	-	-	1,64	0,28
27	100 000 - 200 000	0,30	0,45	0,24	-	0,13	50,00	-	0,70	0,09
28	200 000 - 500 000	0,19	0,27	0,10	-	-	-	-	0,23	0,09
29	500 000 und mehr	0,08	0,09	0,05	100,00	-	50,00	100,00	0,23	-
30	Insgesamt ...	100,00	100,00	100,00	100,00	100,00	100,00	100,00	100,00	100,00
Bevol An										
31	unter 100	15 817	-	-	-	2 141	-	-	-	-
32	100 - 200	125 888	975	-	-	36 840	-	-	-	11 285
33	200 - 500	965 149	10 884	517	-	198 378	-	-	-	152 358
34	500 - 1 000	1 905 220	35 532	122 273	-	195 916	-	-	724	222 183
35	1 000 - 2 000	3 368 903	183 041	886 939	-	202 050	-	-	12 593	170 830
36	2 000 - 3 000	3 054 581	422 126	901 583	-	117 793	-	-	59 429	91 365
37	3 000 - 5 000	4 974 192	904 738	1 577 791	-	182 177	-	-	298 478	136 803
38	5 000 - 10 000	8 723 285	1 823 897	2 131 602	-	318 654	-	-	1 034 547	141 753
39	10 000 - 20 000	11 904 797	2 024 312	2 092 973	-	334 057	-	-	1 562 726	217 980
40	20 000 - 50 000	14 585 211	2 118 258	1 323 458	-	601 459	-	-	1 239 398	147 685
41	50 000 - 100 000	7 234 990	931 256	544 745	-	156 240	-	-	464 771	193 803
42	100 000 - 200 000	5 687 464	602 641	574 015	-	244 670	124 686	-	451 487	105 213
43	200 000 - 500 000	7 669 194	786 419	741 755	3 398 822	-	-	-	267 187	207 431
44	500 000 und mehr	11 822 320	581 961	1 188 897	-	-	543 279	1 700 089	643 857	-
45	Insgesamt ...	82 037 011	10 426 040	12 086 548	3 398 822	2 590 375	667 965	1 700 089	6 035 137	1 798 689
Pro										
46	unter 100	0,02	-	-	-	0,08	-	-	-	-
47	100 - 200	0,15	0,01	-	-	1,42	-	-	-	0,63
48	200 - 500	1,18	0,10	-	-	7,66	-	-	-	8,47
49	500 - 1 000	2,32	0,34	1,01	-	7,56	-	-	0,01	12,35
50	1 000 - 2 000	4,11	1,76	7,34	-	7,80	-	-	0,21	9,50
51	2 000 - 3 000	3,72	4,05	7,46	-	4,55	-	-	0,98	5,08
52	3 000 - 5 000	6,06	8,68	13,05	-	7,03	-	-	4,95	7,61
53	5 000 - 10 000	10,63	17,49	17,64	-	12,30	-	-	17,14	7,88
54	10 000 - 20 000	14,51	19,42	17,32	-	12,90	-	-	25,89	12,12
55	20 000 - 50 000	17,78	20,32	10,95	-	23,22	-	-	20,54	8,21
56	50 000 - 100 000	8,82	8,93	4,51	-	6,03	-	-	7,70	10,77
57	100 000 - 200 000	6,93	5,78	4,75	-	9,45	18,67	-	7,48	5,85
58	200 000 - 500 000	9,35	7,54	6,14	-	-	-	-	4,43	11,53
59	500 000 und mehr	14,41	5,58	9,84	100,00	-	81,33	100,00	10,67	-
60	Insgesamt ...	100,00	100,00	100,00	100,00	100,00	100,00	100,00	100,00	100,00
Einwohner										
61	unter 100	17,37	-	-	-	10,76	-	-	-	-
62	100 - 200	21,71	29,64	-	-	14,54	-	-	-	16,21
63	200 - 500	33,61	38,07	11,72	-	23,33	-	-	-	23,27
64	500 - 1 000	51,14	71,39	51,61	-	35,09	-	-	24,21	30,05
65	1 000 - 2 000	77,74	91,81	73,38	-	57,94	-	-	66,74	52,90
66	2 000 - 3 000	99,66	116,03	84,79	-	84,22	-	-	75,03	86,05
67	3 000 - 5 000	117,97	149,34	106,24	-	103,34	-	-	98,14	115,37
68	5 000 - 10 000	160,37	195,92	136,91	-	140,49	-	-	147,30	132,45
69	10 000 - 20 000	239,05	293,46	269,49	-	235,68	-	-	257,34	221,77
70	20 000 - 50 000	402,18	459,49	493,15	-	352,49	-	-	527,20	286,49
71	50 000 - 100 000	759,85	759,53	1 060,23	-	439,49	-	-	826,85	1 109,35
72	100 000 - 200 000	1 212,55	1 176,57	1 299,85	-	942,49	1 606,78	-	1 648,97	807,47
73	200 000 - 500 000	1 621,46	1 667,91	2 227,49	-	-	-	-	1 310,38	1 148,57
74	500 000 und mehr	2 757,07	2 807,34	3 828,98	3 818,04	-	-	-	2 593,06	-
75	Insgesamt ...	232,72	291,71	178,79	3 818,04	87,88	1 652,56	2 250,88	290,32	77,63

1) Bei der Gemeindezahl ist Berlin nur in Spalte 'Früheres Bundesgebiet' als eine Gemeinde enthalten.
In den übrigen Fällen wurde Berlin in westliche und östliche Stadtbezirke aufgeteilt.

und Gemeinden nach Größenklassen
31.12.1998 nach Einwohnergrößenklassen

Nieder- sachsen	Nordrhein- Westfalen	Rheinland- Pfalz	Saarland	Sachsen	Sachsen- Anhalt	Schleswig- Holstein	Thüringen	Nachrichtlich 1)		Lfd. Nr.
								Früheres Bundes- gebiet	Neue Länder und Berlin-Ost	
Gemeinden 2)										
1	-	131	-	-	10	48	18	180	56	1
-	-	232	-	3	84	93	79	331	472	2
21	-	662	-	56	407	297	315	1 014	1 823	3
227	-	582	-	86	386	308	256	1 312	1 326	4
266	-	359	-	176	228	182	158	1 536	830	5
107	-	136	-	158	77	63	58	867	378	6
85	3	75	-	142	43	45	103	922	372	7
125	55	82	12	87	21	42	33	1 041	207	8
114	127	25	28	44	16	32	12	744	115	9
67	137	13	10	20	19	15	16	401	81	10
11	44	4	1	4	2	3	3	93	14	11
6	14	4	1	-	-	-	1	39	4	12
1	11	-	-	3	2	2	1	20	7	13
1	5	-	-	-	-	-	-	12	-	14
1 032	396	2 305	52	779	1 295	1 130	1 053	8 512	5 685	15
zent										
0,10	-	5,68	-	-	0,77	4,25	1,71	2,11	0,99	16
-	-	10,07	-	0,39	6,49	8,23	7,50	3,89	8,30	17
2,03	-	28,72	-	7,19	31,43	26,28	29,91	11,91	32,07	18
22,00	-	25,25	-	11,04	29,81	27,26	24,31	15,41	23,32	19
25,78	-	15,57	-	22,59	17,61	16,11	15,00	18,05	14,60	20
10,37	-	5,90	-	20,28	5,95	5,58	5,51	10,19	6,65	21
8,24	0,76	3,25	-	18,23	3,32	3,98	9,78	10,83	6,54	22
12,11	13,89	3,56	23,08	11,17	1,62	3,72	3,13	12,23	3,64	23
11,05	32,07	1,08	53,85	5,65	1,24	2,83	1,14	8,74	2,02	24
6,49	34,60	0,56	19,23	2,57	1,47	1,33	1,52	4,71	1,42	25
1,07	11,11	0,17	1,92	0,51	0,15	0,27	0,28	1,09	0,25	26
0,58	3,54	0,17	1,92	-	-	-	0,09	0,46	0,07	27
0,10	2,78	-	-	0,39	0,15	0,18	0,09	0,23	0,12	28
0,10	1,26	-	-	-	-	-	-	0,14	-	29
100,00	100,00	100,00	100,00	100,00	100,00	100,00	100,00	100,00	100,00	30
kerung zahl										
2	-	8 431	-	-	790	3 061	1 392	11 494	4 323	31
-	-	35 785	-	539	13 617	14 446	12 401	51 206	74 682	32
9 360	-	225 818	-	21 280	138 458	100 034	108 062	346 613	618 536	33
173 508	-	413 202	-	63 844	274 234	221 755	182 049	966 994	938 226	34
374 978	-	495 650	-	263 725	312 941	251 194	214 962	2 204 395	1 164 508	35
258 918	-	331 291	-	392 720	186 475	150 614	142 267	2 123 961	930 620	36
330 460	-	283 931	-	536 914	163 345	173 723	372 225	3 582 728	1 391 464	37
916 512	13 607	565 192	95 893	577 631	145 978	295 177	226 718	7 312 551	1 410 734	38
1 556 428	449 731	358 698	428 812	623 342	219 316	444 913	170 223	10 339 879	1 564 918	39
2 006 045	1 871 017	445 211	313 182	586 211	582 061	423 481	501 586	12 166 209	2 419 002	40
689 484	4 297 236	301 497	51 486	281 378	136 975	236 305	211 601	6 254 993	979 997	41
786 747	3 035 449	560 263	184 850	-	-	-	116 419	5 221 162	466 302	42
247 241	1 936 473	-	-	1 141 831	500 300	451 354	202 931	5 616 701	2 052 493	43
516 157	3 122 745	-	-	-	-	-	-	10 548 378	1 273 942	44
7 865 840	17 975 516	4 024 969	1 074 223	4 489 415	2 674 490	2 766 057	2 462 836	66 747 264	15 289 747	45
zent										
-	-	0,21	-	-	0,03	0,11	0,06	0,02	0,03	46
-	-	0,89	-	0,01	0,51	0,52	0,50	0,08	0,49	47
0,12	-	5,61	-	0,47	5,18	3,62	4,39	0,52	4,05	48
2,21	-	10,27	-	1,42	10,25	8,02	7,39	1,45	6,14	49
4,77	-	12,31	-	5,87	11,70	9,08	8,73	3,30	7,62	50
3,29	-	8,23	-	8,75	6,97	5,45	5,78	3,18	6,09	51
4,20	0,08	7,05	-	11,96	6,11	6,28	15,11	5,37	9,10	52
11,65	2,50	14,04	8,93	12,87	5,46	10,67	9,21	10,96	9,23	53
19,79	10,41	8,91	39,92	13,88	8,20	16,08	6,91	15,49	10,24	54
25,50	23,91	11,06	29,15	13,06	21,76	15,31	20,37	18,23	15,82	55
8,77	16,89	7,49	4,79	6,27	5,12	8,54	8,59	9,37	6,41	56
10,00	10,77	13,92	17,21	-	-	-	4,73	7,82	3,05	57
3,14	17,37	-	-	25,43	18,71	16,32	8,24	8,41	13,42	58
6,56	18,08	-	-	-	-	-	-	15,80	8,33	59
100,00	100,00	100,00	100,00	100,00	100,00	100,00	100,00	100,00	100,00	60
je km2 2)										
0,39	-	21,91	-	-	15,22	14,49	23,88	19,11	13,98	61
-	-	40,27	-	44,55	20,78	23,25	34,59	33,19	17,55	62
38,66	-	64,69	-	54,16	30,21	38,57	53,23	52,07	28,04	63
40,97	-	100,36	-	82,66	50,37	54,63	66,11	63,17	42,75	64
58,68	-	134,80	-	86,27	83,37	79,92	92,33	80,22	73,44	65
82,80	-	196,02	-	98,79	121,54	112,27	97,62	100,08	98,71	66
96,95	60,40	230,93	-	117,32	139,14	180,02	100,96	120,31	112,34	67
115,84	123,01	325,03	219,64	226,16	192,03	323,69	191,81	157,06	180,06	68
142,10	190,31	333,42	355,59	431,38	278,36	508,88	348,25	231,43	305,52	69
260,79	360,73	631,95	457,00	770,32	524,95	986,22	453,88	391,59	465,47	70
542,39	781,00	702,14	685,57	1 028,80	515,53	1 269,77	702,53	767,41	714,96	71
914,50	1 387,66	1 333,64	1 106,89	-	-	-	766,42	1 258,54	860,49	72
1 287,71	1 709,69	-	-	1 926,82	1 526,70	1 357,46	754,11	1 671,84	1 498,06	73
2 530,18	2 414,73	-	-	-	-	-	-	2 716,20	3 150,20	74
169,18	527,45	202,80	417,97	243,82	130,80	176,53	152,29	273,06	141,46	75

2) Ohne unbewohnte gemeindefreie Gebiete.

Lfd. Nr.	Gemeinden mit einer Fläche von ... bis unter ... km2	Deutschland	Baden-Württemberg	Bayern	Berlin	Brandenburg	Bremen	Hamburg	Hessen	Mecklenburg-Vorpommern
Anzahl der										
1	unter 2,5	313	5	5	-	7	-	-	-	3
2	2,5 - 5,0	1 368	48	31	-	67	-	-	-	7
3	5,0 - 7,5	1 578	59	71	-	141	-	-	2	49
4	7,5 - 10,0	1 416	86	101	-	214	-	-	8	94
5	10,0 - 12,5	1 253	86	117	-	214	-	-	3	113
6	12,5 - 15,0	1 088	82	116	-	177	-	-	9	136
7	15,0 - 20,0	1 708	119	282	-	251	-	-	16	217
8	20,0 - 30,0	1 968	206	463	-	203	-	-	30	259
9	30,0 - 40,0	1 117	121	303	-	88	-	-	60	259
10	40,0 - 50,0	674	80	199	-	41	-	-	72	98
11	50,0 - 100,0	1 289	178	310	-	59	1	-	63	53
12	100,0 - 150,0	305	33	31	-	11	-	-	131	33
13	150,0 - 200,0	75	7	2	-	5	-	-	30	4
14	200,0 und mehr	45	1	5	1	5	1	1	2	3
15	Insgesamt ...	14 197	1 111	2 056	1	1 489	2	1	426	1 069
Pro										
16	unter 2,5	2,20	0,45	0,24	-	0,47	-	-	-	0,28
17	2,5 - 5,0	9,64	4,32	1,51	-	4,50	-	-	-	0,85
18	5,0 - 7,5	11,12	5,31	3,45	-	9,47	-	-	0,47	4,58
19	7,5 - 10,0	9,97	7,74	4,91	-	14,37	-	-	1,88	8,79
20	10,0 - 12,5	8,83	7,74	5,69	-	14,37	-	-	0,70	10,57
21	12,5 - 15,0	7,66	7,38	5,64	-	11,89	-	-	2,11	12,72
22	15,0 - 20,0	12,03	10,71	13,72	-	16,86	-	-	3,76	20,30
23	20,0 - 30,0	13,86	18,54	22,52	-	14,04	-	-	7,04	24,23
24	30,0 - 40,0	7,87	10,89	14,74	-	5,91	-	-	14,08	9,17
25	40,0 - 50,0	4,75	7,20	9,68	-	2,75	-	-	16,90	4,96
26	50,0 - 100,0	9,08	16,02	16,05	-	3,96	50,00	-	14,79	3,09
27	100,0 - 150,0	2,15	2,97	1,51	-	0,74	-	-	30,75	0,37
28	150,0 - 200,0	0,53	0,63	0,10	-	0,34	-	-	7,04	0,28
29	200,0 und mehr	0,32	0,09	0,24	100,00	0,34	50,00	100,00	0,47	-
30	Insgesamt ...	100,00	100,00	100,00	100,00	100,00	100,00	100,00	100,00	100,00
Bevol An										
31	unter 2,5	104 274	4 825	9 902	-	3 690	-	-	-	1 864
32	2,5 - 5,0	842 442	87 597	66 723	-	37 353	-	-	-	4 085
33	5,0 - 7,5	1 474 510	145 753	221 846	-	61 252	-	-	11 681	24 447
34	7,5 - 10,0	1 719 146	265 701	263 046	-	110 114	-	-	25 721	44 072
35	10,0 - 12,5	1 911 219	379 044	312 247	-	133 159	-	-	68 080	50 713
36	12,5 - 15,0	1 973 286	412 169	314 717	-	162 585	-	-	133 017	73 461
37	15,0 - 20,0	3 866 338	641 145	733 638	-	279 496	-	-	254 442	147 508
38	20,0 - 30,0	7 034 690	1 298 263	1 530 134	-	194 799	-	-	646 122	260 314
39	30,0 - 40,0	6 511 868	989 297	1 464 621	-	197 916	-	-	653 280	236 214
40	40,0 - 50,0	5 719 295	846 799	1 211 850	-	267 925	-	-	736 189	243 409
41	50,0 - 100,0	20 325 849	2 789 733	3 614 893	-	509 660	124 686	-	1 693 018	303 994
42	100,0 - 150,0	10 569 079	1 348 257	609 146	-	357 171	-	-	840 645	167 130
43	150,0 - 200,0	5 465 928	635 496	492 084	-	140 110	-	-	-	241 478
44	200,0 und mehr	14 519 087	581 961	1 241 701	3 398 822	135 145	543 279	1 700 089	911 044	-
45	Insgesamt ...	82 037 011	10 426 040	12 086 548	3 398 822	2 590 375	667 965	1 700 089	6 035 137	1 798 689
Pro										
46	unter 2,5	0,13	0,05	0,08	-	0,14	-	-	-	0,10
47	2,5 - 5,0	1,03	0,84	0,55	-	1,44	-	-	0,19	0,23
48	5,0 - 7,5	1,80	1,40	1,84	-	2,36	-	-	1,03	1,36
49	7,5 - 10,0	2,10	2,55	2,18	-	4,25	-	-	0,43	2,45
50	10,0 - 12,5	2,33	3,64	2,58	-	5,14	-	-	1,13	2,82
51	12,5 - 15,0	2,41	3,95	2,60	-	6,28	-	-	2,20	4,08
52	15,0 - 20,0	4,71	6,15	6,07	-	10,79	-	-	4,22	8,20
53	20,0 - 30,0	8,58	12,45	12,66	-	7,52	-	-	10,71	14,47
54	30,0 - 40,0	7,94	9,49	12,12	-	7,64	-	-	10,82	13,13
55	40,0 - 50,0	6,97	8,12	10,03	-	10,34	-	-	12,20	13,53
56	50,0 - 100,0	24,78	26,76	29,91	-	19,88	18,67	-	28,05	16,90
57	100,0 - 150,0	12,88	12,93	5,04	-	13,79	-	-	13,93	9,29
58	150,0 - 200,0	6,66	6,10	4,07	-	5,41	-	-	-	13,43
59	200,0 und mehr	17,70	5,58	10,27	100,00	5,22	81,33	100,00	15,10	-
60	Insgesamt ...	100,00	100,00	100,00	100,00	100,00	100,00	100,00	100,00	100,00
Einwohner										
61	unter 2,5	177,73	482,50	1 010,41	-	320,87	-	-	-	321,38
62	2,5 - 5,0	161,18	470,70	544,68	-	135,58	-	-	1 390,60	146,42
63	5,0 - 7,5	149,91	398,78	486,40	-	68,39	-	-	1 163,50	76,95
64	7,5 - 10,0	139,08	357,51	294,83	-	58,48	-	-	985,48	52,55
65	10,0 - 12,5	136,30	393,65	236,53	-	55,50	-	-	666,80	39,91
66	12,5 - 15,0	132,39	367,35	196,62	-	67,90	-	-	610,73	39,13
67	15,0 - 20,0	130,42	310,41	148,87	-	64,45	-	-	486,13	39,23
68	20,0 - 30,0	146,58	255,99	134,31	-	38,46	-	-	430,35	41,92
69	30,0 - 40,0	168,71	236,20	139,20	-	64,85	-	-	262,44	70,88
70	40,0 - 50,0	190,41	235,46	137,24	-	146,89	-	-	263,41	103,40
71	50,0 - 100,0	230,58	230,84	162,80	-	129,89	1 606,78	-	185,47	140,23
72	100,0 - 150,0	292,42	343,94	162,17	-	264,12	-	-	240,88	336,55
73	150,0 - 200,0	428,32	522,05	1 358,97	-	172,83	-	-	-	472,65
74	200,0 und mehr	1 184,34	2 807,34	1 030,12	3 818,04	107,95	1 663,95	2 250,88	2 014,69	-
75	Insgesamt ...	232,72	291,71	178,79	3 818,04	87,88	1 652,56	2 250,88	290,32	77,63

1) Bei der Gemeindezahl ist Berlin nur in Spalte 'Früheres Bundesgebiet' als eine Gemeinde enthalten.
In den übrigen Fällen wurde Berlin in westliche und östliche Stadtbezirke aufgeteilt.

und Gemeinden nach Größenklassen
31.12.1998 nach Flächengrößenklassen

Nieder- sachsen	Nordrhein- Westfalen	Rheinland- Pfalz	Saarland	Sachsen	Sachsen- Anhalt	Schleswig- Holstein	Thüringen	Nachrichtlich 1)		Lfd. Nr.
								Früheres Bundes- gebiet	Neue Länder und Berlin-Ost	
Gemeinden										
5	-	235	-	5	8	17	23	267	46	1
16	-	726	-	56	86	140	189	963	405	2
47	-	532	-	85	199	197	190	914	664	3
59	-	263	3	72	196	165	160	680	736	4
57	-	168	1	67	187	138	96	576	677	5
54	-	109	2	50	145	124	77	503	585	6
126	-	125	1	87	205	156	109	839	869	7
180	18	79	11	135	159	107	82	1 124	844	8
118	36	28	7	99	53	47	47	732	385	9
63	32	13	7	52	23	17	31	474	200	10
176	198	19	14	63	27	20	40	1 067	222	11
92	73	8	5	5	5	1	7	273	32	12
26	26	-	1	2	2	-	1	62	13	13
13	13	-	-	1	-	1	1	38	7	14
1 032	396	2 305	52	779	1 295	1 130	1 053	8 512	5 685	15
zent										
0,48	-	10,20	-	0,64	0,62	1,50	2,18	3,14	0,81	16
1,55	-	31,50	-	7,19	6,64	12,39	17,95	11,31	7,12	17
4,55	-	23,08	-	10,91	15,37	17,43	18,04	10,74	11,68	18
5,72	-	11,41	5,77	9,24	15,14	14,60	15,19	7,99	12,95	19
5,52	-	7,29	1,92	8,60	14,44	12,21	9,12	6,77	11,91	20
5,23	-	4,73	3,85	6,42	11,20	10,97	7,31	5,91	10,29	21
12,21	-	5,42	1,92	11,17	15,83	13,81	10,35	9,86	15,29	22
17,44	4,55	3,43	21,15	17,33	12,28	9,47	7,79	13,20	14,85	23
11,43	9,09	1,21	13,46	12,71	4,09	4,16	4,46	8,60	6,77	24
6,10	8,08	0,56	13,46	6,68	1,78	1,50	2,94	5,57	3,52	25
17,05	50,00	0,82	26,92	8,09	2,08	1,77	3,80	12,54	3,91	26
8,91	18,43	0,35	9,62	0,64	0,39	0,09	0,66	3,21	0,56	27
2,52	6,57	-	1,92	0,26	0,15	-	0,09	0,73	0,23	28
1,26	3,28	-	-	0,13	-	0,09	0,09	0,45	0,12	29
100,00	100,00	100,00	100,00	100,00	100,00	100,00	100,00	100,00	100,00	30
kerung zahl										
6 388	-	60 310	-	3 517	1 980	4 774	7 024	86 199	18 075	31
20 679	-	369 174	-	62 102	45 229	77 653	60 166	633 507	208 935	32
48 924	-	400 281	-	132 800	111 486	164 811	101 012	1 043 513	430 997	33
81 042	-	324 743	26 221	147 222	148 907	163 971	118 386	1 150 445	568 701	34
79 442	-	275 573	14 925	155 326	141 315	202 167	99 228	1 331 478	579 741	35
68 042	-	233 522	26 578	135 129	137 925	172 461	103 680	1 360 506	612 780	36
236 587	-	378 901	19 205	360 525	263 033	358 280	193 578	2 622 198	1 244 140	37
386 256	502 674	305 324	159 750	691 012	368 580	433 939	257 523	5 262 462	1 772 228	38
483 944	886 467	218 922	99 013	588 431	221 731	281 470	190 562	5 077 014	1 434 854	39
342 728	726 300	261 207	145 567	383 702	176 621	85 832	291 166	4 356 472	1 362 823	40
2 130 964	6 300 444	706 563	288 370	669 269	352 641	369 345	472 269	18 018 016	2 307 833	41
2 161 359	3 526 057	490 449	109 744	18 549	454 343	237 337	248 892	9 322 994	1 246 085	42
833 305	1 882 483	-	184 850	689 004	250 699	-	116 419	4 028 218	1 437 710	43
986 180	4 151 091	-	-	452 827	-	214 017	202 931	12 454 242	2 064 845	44
7 865 840	17 975 516	4 024 969	1 074 223	4 489 415	2 674 490	2 766 057	2 462 836	66 747 264	15 289 747	45
zent										
0,08	-	1,50	-	0,08	0,07	0,17	0,29	0,13	0,12	46
0,26	-	9,17	-	1,38	1,69	2,81	2,44	0,95	1,37	47
0,62	-	9,94	-	2,96	4,17	5,96	4,10	1,56	2,82	48
1,03	-	8,07	2,44	3,28	5,57	5,93	4,81	1,72	3,72	49
1,01	-	6,85	1,39	3,46	5,28	7,31	4,03	1,99	3,79	50
0,87	-	5,80	2,47	3,01	5,16	6,23	4,21	2,04	4,01	51
3,01	-	9,41	1,79	8,03	9,83	12,95	7,86	3,93	8,14	52
4,91	2,80	7,59	14,87	15,39	13,78	15,69	10,46	7,88	11,59	53
6,15	4,93	5,44	9,22	13,11	8,29	10,18	7,74	7,61	9,38	54
4,36	4,04	6,49	13,55	8,55	6,60	3,10	11,82	6,53	8,91	55
27,09	35,05	17,55	26,84	14,91	13,19	13,35	19,18	26,99	15,09	56
27,48	19,62	12,19	10,22	0,41	16,99	8,58	10,11	13,97	8,15	57
10,59	10,47	-	17,21	15,35	9,37	-	4,73	6,04	9,40	58
12,54	23,09	-	-	10,09	-	7,74	8,24	18,66	13,50	59
100,00	100,00	100,00	100,00	100,00	100,00	100,00	100,00	100,00	100,00	60
je km2 2)										
638,80	-	136,05	-	382,28	138,46	166,34	160,37	171,71	213,40	61
322,10	-	135,91	-	289,93	132,13	144,18	82,40	174,21	131,38	62
164,34	-	122,65	-	249,48	88,61	135,89	85,41	184,72	102,95	63
156,15	-	143,38	1 048,84	232,32	86,63	114,87	85,27	195,05	88,00	64
122,56	-	149,78	1 309,21	204,05	67,34	132,11	92,13	207,56	76,21	65
90,86	-	157,37	970,00	194,88	69,01	101,86	99,06	197,35	76,50	66
107,00	-	177,92	1 192,86	235,21	74,14	133,02	101,88	180,00	82,52	67
87,19	1 104,29	159,50	601,92	209,63	96,31	168,70	129,47	190,65	86,93	68
119,42	691,31	229,77	402,33	172,77	121,52	172,13	118,06	200,13	108,46	69
119,99	509,93	445,37	458,33	166,90	174,25	111,79	212,25	205,75	153,77	70
172,37	436,55	540,52	303,61	172,92	199,24	298,63	179,44	244,20	160,67	71
200,55	403,66	519,49	201,77	32,47	684,56	2 006,23	321,40	288,77	322,95	72
187,84	429,75	-	1 106,89	1 938,67	679,40	-	766,42	381,35	654,07	73
320,22	1 231,81	-	-	1 909,05	-	999,61	754,11	1 233,52	954,75	74
169,18	527,45	202,80	417,97	243,82	130,80	176,53	152,29	273,06	141,46	75

2) Ohne unbewohnte gemeindefreie Gebiete.

Lfd. Nr.	Gemeinden mit ... bis unter ... Einwohnern je km2	Deutschland	Baden-Württemberg	Bayern	Berlin	Brandenburg	Bremen	Hamburg	Hessen	Mecklenburg-Vorpommern
Anzahl der										
1	unter 10	121	1	2	-	60	-	-	-	10
2	10 - 25	1 434	5	8	-	542	-	-	-	393
3	25 - 50	2 661	51	174	-	471	-	-	10	414
4	50 - 75	2 328	97	460	-	124	-	-	43	98
5	75 - 100	1 651	110	374	-	98	-	-	45	41
6	100 - 150	1 936	159	385	-	59	-	-	56	42
7	150 - 200	1 107	142	194	-	26	-	-	60	29
8	200 - 250	712	98	118	-	18	-	-	54	14
9	250 - 500	1 340	270	212	-	55	-	-	75	19
10	500 - 750	423	86	51	-	22	-	-	36	2
11	750 - 1 000	207	42	31	-	7	-	-	18	3
12	1 000 - 2 000	241	45	42	-	7	2	-	24	4
13	2 000 - 3 000	32	5	3	-	-	-	1	4	-
14	3 000 und mehr	4	-	2	1	-	-	-	-	-
15	Insgesamt ...	14 197	1 111	2 056	1	1 489	2	1	426	1 069
Pro										
16	unter 10	0,85	0,09	0,10	-	4,03	-	-	-	0,94
17	10 - 25	10,10	0,45	0,39	-	36,40	-	-	0,23	36,76
18	25 - 50	18,74	4,59	8,46	-	31,63	-	-	2,35	38,73
19	50 - 75	16,40	8,73	22,37	-	8,33	-	-	10,09	9,17
20	75 - 100	11,63	9,90	18,19	-	6,58	-	-	10,56	3,84
21	100 - 150	13,64	14,31	18,73	-	3,96	-	-	13,15	3,93
22	150 - 200	7,80	12,78	9,44	-	1,75	-	-	14,08	2,71
23	200 - 250	5,02	8,82	5,74	-	1,21	-	-	12,68	1,31
24	250 - 500	9,44	24,30	10,31	-	3,69	-	-	17,61	1,78
25	500 - 750	2,98	7,74	2,48	-	1,48	-	-	8,45	0,19
26	750 - 1 000	1,46	3,78	1,51	-	0,47	-	-	4,23	0,28
27	1 000 - 2 000	1,70	4,05	2,04	-	0,47	100,00	-	5,63	0,37
28	2 000 - 3 000	0,23	0,45	0,15	-	-	-	100,00	0,94	-
29	3 000 und mehr	0,03	-	0,10	100,00	-	-	-	-	-
30	Insgesamt ...	100,00	100,00	100,00	100,00	100,00	100,00	100,00	100,00	100,00
Bevöl An										
31	unter 10	20 936	271	1 101	-	10 882	-	-	-	2 866
32	10 - 25	498 800	1 700	12 570	-	178 447	-	-	724	153 805
33	25 - 50	1 895 708	83 206	303 939	-	288 521	-	-	30 153	260 392
34	50 - 75	3 343 825	240 195	1 021 604	-	126 441	-	-	179 357	145 703
35	75 - 100	3 636 093	352 122	1 117 958	-	188 934	-	-	235 542	100 533
36	100 - 150	6 271 977	766 168	1 462 922	-	212 825	-	-	437 768	157 122
37	150 - 200	5 416 668	799 045	946 887	-	118 175	-	-	588 558	141 227
38	200 - 250	4 434 320	616 093	726 464	-	135 041	-	-	483 050	102 153
39	250 - 500	13 380 674	2 682 288	1 891 595	-	554 210	-	-	903 265	162 083
40	500 - 750	7 808 766	1 144 475	670 068	-	357 183	-	-	827 422	3 920
41	750 - 1 000	6 178 307	831 433	696 111	-	231 974	-	-	376 277	195 587
42	1 000 - 2 000	13 892 722	1 962 706	1 519 082	-	187 742	667 965	-	1 188 950	373 298
43	2 000 - 3 000	10 475 387	946 338	508 950	-	-	-	1 700 089	784 071	-
44	3 000 und mehr	4 782 828	-	1 207 297	3 398 822	-	-	-	-	-
45	Insgesamt ...	82 037 011	10 426 040	12 086 548	3 398 822	2 590 375	667 965	1 700 089	6 035 137	1 798 689
Pro										
46	unter 10	0,03	-	0,01	-	0,42	-	-	-	0,16
47	10 - 25	0,61	0,02	0,10	-	6,89	-	-	0,01	8,55
48	25 - 50	2,31	0,80	2,51	-	11,14	-	-	0,50	14,48
49	50 - 75	4,08	2,30	4,46	-	4,88	-	-	2,97	8,10
50	75 - 100	4,43	3,38	9,25	-	7,29	-	-	3,90	5,59
51	100 - 150	7,65	7,35	12,10	-	8,22	-	-	7,25	8,74
52	150 - 200	6,60	7,66	7,83	-	4,56	-	-	9,75	7,85
53	200 - 250	5,41	5,91	6,01	-	5,21	-	-	8,00	5,68
54	250 - 500	16,31	25,73	15,65	-	21,39	-	-	14,97	9,01
55	500 - 750	9,52	10,98	5,54	-	13,79	-	-	13,71	0,22
56	750 - 1 000	7,53	7,97	5,76	-	8,96	-	-	6,23	10,87
57	1 000 - 2 000	16,93	18,83	12,57	-	7,25	100,00	-	19,70	20,75
58	2 000 - 3 000	12,77	9,08	4,21	-	-	-	100,00	12,99	-
59	3 000 und mehr	5,83	-	9,99	100,00	-	-	-	-	-
60	Insgesamt ...	100,00	100,00	100,00	100,00	100,00	100,00	100,00	100,00	100,00
Einwohner										
61	unter 10	2 843,47	67,01	170,19	-	1 479,53	-	-	-	347,54
62	10 - 25	26 747,03	77,96	690,66	-	9 875,15	-	-	29,98	8 097,58
63	25 - 50	50 968,52	1 979,20	7 632,64	-	8 246,57	-	-	661,06	7 701,56
64	50 - 75	53 704,04	3 774,75	16 293,65	-	2 079,45	-	-	2 899,63	2 314,46
65	75 - 100	42 169,82	4 096,94	12 918,67	-	2 209,50	-	-	2 725,56	1 212,36
66	100 - 150	51 216,00	6 206,91	12 105,95	-	1 748,73	-	-	3 490,86	1 222,95
67	150 - 200	31 387,78	4 621,49	5 534,86	-	665,18	-	-	3 408,29	797,25
68	200 - 250	19 904,84	2 760,02	3 279,64	-	583,05	-	-	2 125,63	461,61
69	250 - 500	37 833,61	7 492,33	5 507,85	-	1 543,61	-	-	2 508,30	462,84
70	500 - 750	12 821,05	1 855,67	1 094,63	-	589,57	-	-	1 305,59	6,49
71	750 - 1 000	7 186,96	957,76	783,62	-	297,80	-	-	417,28	235,19
72	1 000 - 2 000	10 119,48	1 473,16	1 080,91	-	158,22	404,23	-	911,52	311,21
73	2 000 - 3 000	4 361,31	378,45	194,12	-	-	-	755,33	304,07	-
74	3 000 und mehr	1 257,46	-	315,83	890,22	-	-	-	-	-
75	Insgesamt ...	352 521,37	35 741,85	67 603,22	890,22	29 476,36	404,23	755,33	20 787,77	23 171,04

1) Bei der Gemeindezahl ist Berlin nur in Spalte 'Früheres Bundesgebiet' als eine Gemeinde enthalten.
In den übrigen Fällen wurde Berlin in westliche und östliche Stadtbezirke aufgeteilt.

Nieder- sachsen	Nordrhein- Westfalen	Rheinland- Pfalz	Saarland	Sachsen	Sachsen- Anhalt	Schleswig- Holstein	Thüringen	Nachrichtlich 1)		Lfd. Nr.
								Früheres Bundes- gebiet	Neue Länder und Berlin-Ost	
Gemeinden										
3	-	15	-	-	9	20	1	41	80	1
35	-	104	-	6	202	110	28	263	1 171	2
214	1	333	-	57	360	328	248	1 111	1 550	3
180	11	333	-	132	257	250	283	1 434	894	4
134	12	281	1	112	141	123	179	1 080	571	5
177	50	443	3	154	152	95	161	1 368	568	6
95	57	273	5	70	60	39	57	865	242	7
57	46	159	5	52	38	26	27	563	149	8
105	90	217	17	119	51	63	47	1 049	291	9
18	49	57	8	36	15	30	13	335	88	10
5	23	19	7	23	3	19	7	164	43	11
8	43	10	6	17	7	24	2	204	37	12
1	13	1	-	1	-	3	-	31	1	13
-	1	-	-	-	-	-	-	4	-	14
1 032	396	2 305	52	779	1 295	1 130	1 053	8 512	5 685	15
zent										
0,29	-	0,65	-	-	0,69	1,77	0,09	0,48	1,41	16
3,39	-	4,51	-	0,77	15,60	9,73	2,66	3,09	20,60	17
20,74	0,25	14,45	-	7,32	27,80	29,03	23,55	13,05	27,26	18
17,44	2,78	17,05	-	16,94	19,85	22,12	26,88	16,85	15,73	19
12,98	3,03	12,19	1,92	14,38	10,89	10,88	17,00	12,69	10,04	20
17,15	12,63	19,22	5,77	19,77	11,74	8,41	15,29	16,07	9,99	21
9,21	14,39	11,84	9,62	8,99	4,63	3,45	5,41	10,16	4,26	22
5,52	11,62	6,90	9,62	6,68	2,93	2,30	2,56	6,61	2,62	23
10,17	22,73	9,41	32,69	15,28	3,94	5,58	4,46	12,32	5,12	24
1,74	12,37	2,47	15,38	4,62	1,16	2,65	1,23	3,94	1,55	25
0,48	5,81	0,82	13,46	2,95	0,23	1,68	0,66	1,93	0,76	26
0,78	10,86	0,43	11,54	2,18	0,54	2,12	0,19	2,40	0,65	27
0,10	3,28	0,04	-	0,13	-	0,27	-	0,36	0,02	28
-	0,25	-	-	-	-	-	-	0,05	-	29
100,00	100,00	100,00	100,00	100,00	100,00	100,00	100,00	100,00	100,00	30
kerung zahl										
1 369	-	733	-	-	1 964	1 629	121	5 103	15 833	31
34 166	-	14 688	-	5 375	68 133	24 354	4 838	88 202	410 598	32
264 233	4 183	100 455	-	77 262	189 577	171 793	121 994	957 962	937 746	33
436 980	95 670	183 105	-	252 036	207 482	204 056	251 196	2 360 967	982 858	34
553 222	144 791	187 795	6 259	235 340	162 247	138 412	212 938	2 736 101	899 992	35
1 108 700	619 291	422 452	27 408	369 340	258 065	147 539	282 377	4 992 248	1 279 729	36
832 610	891 735	383 881	61 341	203 943	174 928	91 379	182 959	4 595 436	821 232	37
596 016	828 421	297 991	85 679	229 715	136 830	90 591	106 276	3 724 305	710 015	38
1 776 058	2 365 944	889 393	251 162	752 979	388 205	328 525	434 967	11 088 230	2 292 444	39
600 938	1 991 969	612 346	232 022	382 987	372 202	245 379	367 855	6 324 619	1 484 147	40
221 108	1 697 826	337 321	156 565	457 968	52 901	436 152	467 084	4 752 793	1 425 514	41
924 283	4 037 825	430 164	253 787	1 085 369	661 956	589 364	10 231	11 574 126	2 318 596	42
516 157	5 121 152	164 645	-	437 101	-	296 884	-	10 038 286	437 101	43
-	176 708	-	-	-	-	-	-	3 508 886	1 273 942	44
7 865 840	17 975 516	4 024 969	1 074 223	4 489 415	2 674 490	2 766 057	2 462 836	66 747 264	15 289 747	45
zent										
0,02	-	0,02	-	-	0,07	0,06	-	0,01	0,10	46
0,43	-	0,36	-	0,12	2,55	0,88	0,20	0,13	2,69	47
3,36	0,02	2,50	-	1,72	7,09	6,21	4,95	1,44	6,13	48
5,56	0,53	4,55	-	5,61	7,76	7,38	10,20	3,54	6,43	49
7,03	0,81	4,67	0,58	5,24	6,07	5,00	8,65	4,10	5,89	50
14,10	3,45	10,50	2,55	8,23	9,65	5,33	11,47	7,48	8,37	51
10,59	4,96	9,54	5,71	4,54	6,54	3,30	7,43	6,88	5,37	52
7,58	4,61	7,40	7,98	5,12	5,12	3,28	4,32	5,58	4,64	53
22,58	13,16	22,10	23,38	16,77	14,52	11,88	17,66	16,61	14,99	54
7,64	11,08	15,21	21,60	8,53	13,92	8,87	14,94	9,48	9,71	55
2,81	9,45	8,38	14,57	10,20	1,98	15,77	19,78	7,12	9,32	56
11,75	22,46	10,69	23,63	24,18	24,75	21,31	0,42	17,34	15,16	57
6,56	28,49	4,09	-	9,74	-	10,73	-	15,04	2,86	58
-	0,98	-	-	-	-	-	-	5,26	8,33	59
100,00	100,00	100,00	100,00	100,00	100,00	100,00	100,00	100,00	100,00	60
je km2 2)3)										
227,45	-	86,47	-	-	218,58	233,05	13,65	784,17	2 059,30	61
1 814,08	-	770,56	-	260,38	3 605,71	1 282,03	242,94	4 665,27	22 081,76	62
6 991,38	95,19	2 663,73	-	2 020,77	5 322,29	4 577,13	3 077,00	24 600,33	26 368,19	63
7 076,59	1 420,42	2 958,57	-	4 020,67	3 394,05	3 400,37	4 071,43	37 823,98	15 880,06	64
6 455,60	1 664,33	2 144,78	75,07	2 755,97	1 872,14	1 601,48	2 437,42	31 682,43	10 487,39	65
9 145,55	4 965,87	3 414,56	224,90	2 988,77	2 162,40	1 191,35	2 347,20	40 745,95	10 470,05	66
4 792,56	5 160,01	2 198,49	367,52	1 193,38	1 021,36	555,74	1 071,65	26 638,96	4 748,82	67
2 701,47	3 725,45	1 344,74	380,96	1 023,01	620,10	408,33	490,83	16 726,24	3 178,60	68
5 064,50	6 663,55	2 482,85	748,66	2 139,59	1 100,51	930,21	1 188,81	31 398,25	6 435,36	69
1 031,10	3 324,26	982,03	365,52	630,31	615,29	408,42	612,17	10 367,22	2 453,83	70
257,36	2 012,33	403,58	181,59	469,38	63,35	477,32	610,40	5 490,84	1 696,12	71
732,18	2 873,81	318,83	225,97	710,85	451,05	459,34	8,20	8 479,95	1 639,53	72
204,07	2 123,23	77,67	-	179,75	-	144,62	-	4 181,56	179,75	73
-	51,41	-	-	-	-	-	-	852,98	404,48	74
46 493,89	34 079,86	19 846,86	2 570,19	18 412,83	20 446,83	15 669,39	16 171,70	244 438,13	108 083,24	75

2) Ohne unbewohnte gemeindefreie Gebiete.

7 Die kleinsten und größten Gemeinden und Kreise nach der Fläche,
Bevölkerung und Bevölkerungsdichte am 31.12.1998

7.1 Die 10 kleinsten Gemeinden 1)

Gemeinde	Kreis	Land	Fläche	Bevölkerung	Einwohner je km ²
			km ²	Anzahl	

Nach der Fläche

Martinstein	Bad Kreuznach	Rheinland-Pfalz	0,40	352	880
Brandhorst	Anhalt-Zerbst	Sachsen-Anhalt	0,42	112	267
Arnis, Stadt	Schleswig-Flensburg	Schleswig-Holstein	0,45	348	773
Almersbach	Altenkirchen (Westerwald)	Rheinland-Pfalz	0,61	492	807
Niebelhorst	Potsdam-Mittelmark	Brandenburg	0,68	57	84
Blankenstein	Saale-Orla-Kreis	Thüringen	0,69	1 130	1 638
Ziegenhain	Altenkirchen (Westerwald)	Rheinland-Pfalz	0,71	144	203
Misselberg	Rhein-Lahn-Kreis	Rheinland-Pfalz	0,74	79	107
Nehren	Cochem-Zell	Rheinland-Pfalz	0,76	95	125
Charlottenberg	Rhein-Lahn-Kreis	Rheinland-Pfalz	0,76	173	228

Nach der Bevölkerung

Wiedenborstel	Steinburg	Schleswig-Holstein	4,52	7	2
Dierfeld	Bernkastel-Wittlich	Rheinland-Pfalz	1,54	8	5
Gröde	Nordfriesland	Schleswig-Holstein	2,52	12	5
Ammeldingen an der Our	Bitburg-Prüm	Rheinland-Pfalz	2,61	12	5
Burscheid	Bitburg-Prüm	Rheinland-Pfalz	3,65	12	3
Süderhöft	Nordfriesland	Schleswig-Holstein	2,60	19	7
Hisel	Bitburg-Prüm	Rheinland-Pfalz	2,13	19	9
Keppeshausen	Bitburg-Prüm	Rheinland-Pfalz	2,31	20	9
Sengerich	Bitburg-Prüm	Rheinland-Pfalz	1,10	20	18
Grothusenkoog	Nordfriesland	Schleswig-Holstein	3,27	21	6

Nach der Bevölkerungsdichte

Wiedenborstel	Steinburg	Schleswig-Holstein	4,52	7	2
Lamsfeld-Groß Liebitz	Dahme-Spreewald	Brandenburg	53,72	167	3
Burscheid	Bitburg-Prüm	Rheinland-Pfalz	3,65	12	3
Hohenlobbese	Potsdam-Mittelmark	Brandenburg	41,32	149	4
Vogelsang	Oberhavel	Brandenburg	25,94	96	4
Basdorf	Ostprignitz-Ruppin	Brandenburg	8,22	31	4
Kreuzbruch	Oberhavel	Brandenburg	45,68	179	4
Drahendorf	Oder-Spree	Brandenburg	11,37	45	4
Fredeburg	Herzogtum Lauenburg	Schleswig-Holstein	10,09	40	4
Buttel	Steinburg	Schleswig-Holstein	11,08	44	4

1) Ohne gemeindefreie Gebiete.

7 Die kleinsten und größten Gemeinden und Kreise nach der Fläche,
Bevölkerung und Bevölkerungsdichte am 31.12.1998

7.2 Die 10 größten Gemeinden

Gemeinde	Kreis	Land	Fläche	Bevölkerung	Einwohner je km ²
			km ²	Anzahl	

Nach der Fläche

Berlin, Stadt	Kreisfreie Stadt	Berlin	890,22	3 398 822	3 818
Hamburg, Freie und Hansestadt	Kreisfreie Stadt	Hamburg	755,33	1 700 089	2 251
Köln, Stadt	Kreisfreie Stadt	Nordrhein-Westfalen	405,15	962 580	2 376
Neustadt am Rubenberge, Stadt	Hannover	Niedersachsen	357,40	44 566	125
Nuthe-Urstromtal	Teltow-Fläming	Brandenburg	333,91	7 397	22
Bremen, Stadt	Kreisfreie Stadt	Bremen	326,55	543 279	1 664
München, Landeshauptstadt	Kreisfreie Stadt	Bayern	310,59	1 188 897	3 828
Neuruppin, Fontanestadt	Ostprignitz-Ruppin	Brandenburg	303,43	32 732	108
Schmallenberg, Stadt	Hochsauerlandkreis	Nordrhein-Westfalen	302,94	26 643	88
Münster, Stadt	Kreisfreie Stadt	Nordrhein-Westfalen	302,82	264 489	873

Nach der Bevölkerung

Berlin, Stadt	Kreisfreie Stadt	Berlin	890,22	3 398 822	3 818
Hamburg, Freie und Hansestadt	Kreisfreie Stadt	Hamburg	755,33	1 700 089	2 251
München, Landeshauptstadt	Kreisfreie Stadt	Bayern	310,59	1 188 897	3 828
Köln, Stadt	Kreisfreie Stadt	Nordrhein-Westfalen	405,15	962 580	2 376
Frankfurt am Main, Stadt	Kreisfreie Stadt	Hessen	248,36	643 857	2 592
Essen, Stadt	Kreisfreie Stadt	Nordrhein-Westfalen	210,36	603 194	2 867
Dortmund, Stadt	Kreisfreie Stadt	Nordrhein-Westfalen	280,28	591 733	2 111
Stuttgart, Landeshauptstadt	Stadtkreis	Baden-Württemberg	207,34	581 961	2 807
Düsseldorf, Stadt	Kreisfreie Stadt	Nordrhein-Westfalen	217,00	568 440	2 620
Bremen, Stadt	Kreisfreie Stadt	Bremen	326,55	543 279	1 664

Nach der Bevölkerungsdichte

München, Landeshauptstadt	Kreisfreie Stadt	Bayern	310,59	1 188 897	3 828
Berlin, Stadt	Kreisfreie Stadt	Berlin	890,22	3 398 822	3 818
Ottobrunn	München	Bayern	5,24	18 400	3 511
Herne, Stadt	Kreisfreie Stadt	Nordrhein-Westfalen	51,41	176 709	3 437
Gröbenzell	Furstenfeldbruck	Bayern	6,36	18 695	2 939
Oberhausen, Stadt	Kreisfreie Stadt	Nordrhein-Westfalen	77,04	222 456	2 888
Essen, Stadt	Kreisfreie Stadt	Nordrhein-Westfalen	210,36	603 194	2 867
Stuttgart, Landeshauptstadt	Stadtkreis	Baden-Württemberg	207,34	581 961	2 807
Gelsenkirchen, Stadt	Kreisfreie Stadt	Nordrhein-Westfalen	104,84	284 085	2 710
Bochum, Stadt	Kreisfreie Stadt	Nordrhein-Westfalen	145,44	393 236	2 704

7 Die kleinsten und größten Gemeinden und Kreise nach der Fläche,

Bevölkerung und Bevölkerungsdichte am 31.12.1998

7.3 Die 20 kleinsten Kreise

Landkreis	Land	Fläche	Bevolke- rung	Einwohner je km2
		km2	Anzahl	

Nach der Fläche

Main-Taunus-Kreis	Hessen	222,40	216 353	973
Neunkirchen	Saarland	249,16	148 668	597
Stollberg	Sachsen	266,50	95 148	357
Ludwigshafen	Rheinland-Pfalz	304,87	145 739	478
Fürth	Bayern	307,60	113 683	370
Lindau (Bodensee)	Bayern	323,34	76 642	237
Offenbach	Hessen	356,28	331 485	930
Chemnitzer Land	Sachsen	368,41	154 832	420
Osterode am Harz	Niedersachsen	368,64	86 744	235
Weißenfels	Sachsen-Anhalt	372,47	80 332	216
Mettmann	Nordrhein-Westfalen	407,09	505 766	1 242
Ennepe-Ruhr-Kreis	Nordrhein-Westfalen	408,29	350 683	859
Stadtverband Saarbrücken	Saarland	410,61	353 377	861
Bernburg	Sachsen-Anhalt	413,85	71 954	174
Saarpfalz-Kreis	Saarland	420,24	157 605	375
Döbeln	Sachsen	423,95	79 821	188
Starnberg	Bayern	425,67	121 723	286
Sonneberg	Thüringen	433,36	69 146	160
Fürstfeldbruck	Bayern	434,86	188 897	434
Rheinisch-Bergischer Kreis	Nordrhein-Westfalen	437,64	274 258	627

Nach der Bevölkerung

Lüchow-Dannenberg	Niedersachsen	1 117,10	52 194	47
Wittmund	Niedersachsen	656,63	56 648	86
Daun	Rheinland-Pfalz	911,00	64 362	71
Cochem-Zell	Rheinland-Pfalz	719,91	65 387	91
Sonneberg	Thüringen	433,36	69 146	160
Sangerhausen	Sachsen-Anhalt	689,71	70 165	102
Muritz	Mecklenburg-Vorpommern	1 713,37	70 297	41
Lichtenfels	Bayern	499,37	70 792	142
Köthen	Sachsen-Anhalt	480,34	71 577	149
Bernburg	Sachsen-Anhalt	413,85	71 954	174
Hildburghausen	Thüringen	937,30	74 720	80
Kronach	Bayern	614,50	76 227	124
Lindau (Bodensee)	Bayern	323,34	76 642	237
Rügen	Mecklenburg-Vorpommern	974,07	76 927	79
Donnersbergkreis	Rheinland-Pfalz	646,52	77 815	121
Kulmbach	Bayern	656,40	78 742	120
Schönebeck	Sachsen-Anhalt	460,46	78 931	171
Saalkreis	Sachsen-Anhalt	628,27	79 053	126
Anhalt-Zerbst	Sachsen-Anhalt	1 225,39	79 240	65
Kusel	Rheinland-Pfalz	573,52	79 489	139

Nach der Bevölkerungsdichte

Muritz	Mecklenburg-Vorpommern	1 713,37	70 297	41
Mecklenburg-Strelitz	Mecklenburg-Vorpommern	2 089,18	88 625	42
Altmarkkreis Salzwedel	Sachsen-Anhalt	2 292,18	102 407	45
Ostprignitz-Ruppin	Brandenburg	2 510,37	115 193	46
Prignitz	Brandenburg	2 122,95	98 205	46
Lüchow-Dannenberg	Niedersachsen	1 117,10	52 194	47
Parchim	Mecklenburg-Vorpommern	2 232,79	109 687	49
Demmin	Mecklenburg-Vorpommern	1 921,47	97 097	51
Uckermark	Brandenburg	3 058,08	155 723	51
Ludwigslust	Mecklenburg-Vorpommern	2 516,75	130 873	52
Uecker-Randow	Mecklenburg-Vorpommern	1 624,25	87 442	54
Nordvorpommern	Mecklenburg-Vorpommern	2 167,69	119 717	55
Güstrow	Mecklenburg-Vorpommern	2 057,74	114 400	56
Nordwestmecklenburg	Mecklenburg-Vorpommern	2 074,94	120 174	58
Bitburg-Prüm	Rheinland-Pfalz	1 626,04	96 363	59
Stendal	Sachsen-Anhalt	2 422,93	143 719	59
Ostvorpommern	Mecklenburg-Vorpommern	1 909,91	115 153	60
Anhalt-Zerbst	Sachsen-Anhalt	1 225,39	79 240	65
Uelzen	Niedersachsen	1 453,73	96 957	67
Dahme-Spreewald	Brandenburg	2 261,18	154 894	69

1) Ohne gemeindefreie Gebiete.

7 Die kleinsten und größten Gemeinden und Kreise nach der Fläche,

Bevölkerung und Bevölkerungsdichte am 31.12.1998

7.4 Die 20 größten Kreise

Landkreis	Land	Fläche	Bevölkerung	Einwohner je km ²
		km ²	Anzahl	

Nach der Fläche

Uckermark	Brandenburg	3 058,08	155 723	51
Emsland	Niedersachsen	2 881,15	298 886	104
Potsdam-Mittelmark	Brandenburg	2 682,84	200 022	75
Ludwigslust	Mecklenburg-Vorpommern	2 516,75	130 873	52
Ostprignitz-Ruppin	Brandenburg	2 510,37	115 193	46
Stendal	Sachsen-Anhalt	2 422,93	143 719	59
Altmarkkreis Salzwedel	Sachsen-Anhalt	2 292,18	102 407	45
Dahme-Spreewald	Brandenburg	2 261,18	154 894	69
Oder-Spree	Brandenburg	2 242,25	196 655	88
Parchim	Mecklenburg-Vorpommern	2 232,79	109 687	49
Rendsburg-Eckernförde	Schleswig-Holstein	2 185,49	265 739	122
Nordvorpommern	Mecklenburg-Vorpommern	2 167,69	119 717	55
Märkisch-Oderland	Brandenburg	2 127,63	182 968	86
Prignitz	Brandenburg	2 122,95	98 205	46
Osnabrück	Niedersachsen	2 121,49	350 133	165
Teltow-Fläming	Brandenburg	2 091,90	155 895	75
Mecklenburg-Strelitz	Mecklenburg-Vorpommern	2 089,18	88 625	42
Hannover	Niedersachsen	2 086,09	595 837	286
Nordwestmecklenburg	Mecklenburg-Vorpommern	2 074,94	120 174	53
Cuxhaven	Niedersachsen	2 072,52	202 202	98

Nach der Bevölkerung

Recklinghausen	Nordrhein-Westfalen	760,25	661 065	870
Hannover	Niedersachsen	2 086,09	595 837	286
Rhein-Sieg-Kreis	Nordrhein-Westfalen	1 153,39	566 381	491
Rhein-Neckar-Kreis	Baden-Württemberg	1 061,69	519 587	489
Mettmann	Nordrhein-Westfalen	407,09	505 766	1 242
Esslingen	Baden-Württemberg	641,41	494 686	771
Ludwigsburg	Baden-Württemberg	686,99	491 690	716
Wesel	Nordrhein-Westfalen	1 042,35	471 838	453
Märkischer Kreis	Nordrhein-Westfalen	1 058,98	460 200	435
Erftkreis	Nordrhein-Westfalen	704,81	449 646	638
Neuss	Nordrhein-Westfalen	576,27	442 198	767
Steinfurt	Nordrhein-Westfalen	1 791,94	429 143	239
Unna	Nordrhein-Westfalen	542,67	428 271	789
Karlsruhe	Baden-Württemberg	1 084,95	413 257	381
Rems-Murr-Kreis	Baden-Württemberg	858,15	404 378	471
Ortenaukreis	Baden-Württemberg	1 860,73	403 671	217
Main-Kinzig-Kreis	Hessen	1 398,05	402 616	288
Lippe	Nordrhein-Westfalen	1 246,17	364 505	293
Böblingen	Baden-Württemberg	617,82	359 205	581
Stadtverband Saarbrücken	Saarland	410,61	353 377	861

Nach der Bevölkerungsdichte

Mettmann	Nordrhein-Westfalen	407,09	505 766	1 242
Main-Taunus-Kreis	Hessen	222,40	216 353	973
Offenbach	Hessen	356,28	331 485	930
Recklinghausen	Nordrhein-Westfalen	760,25	661 065	870
Stadtverband Saarbrücken	Saarland	410,61	353 377	861
Ennepe-Ruhr-Kreis	Nordrhein-Westfalen	408,29	350 683	859
Unna	Nordrhein-Westfalen	542,67	428 271	789
Esslingen	Baden-Württemberg	641,41	494 686	771
Neuss	Nordrhein-Westfalen	576,27	442 198	767
Ludwigsburg	Baden-Württemberg	686,99	491 690	716
Erftkreis	Nordrhein-Westfalen	704,81	449 646	638
Rheinisch-Bergischer Kreis	Nordrhein-Westfalen	437,64	274 258	627
Neunkirchen	Saarland	249,16	148 668	597
Böblingen	Baden-Württemberg	617,82	359 205	581
Herford	Nordrhein-Westfalen	449,94	253 202	563
Aachen	Nordrhein-Westfalen	546,05	304 874	558
Groß-Gerau	Hessen	453,09	247 499	546
Viersen	Nordrhein-Westfalen	563,27	296 984	527
Rhein-Sieg-Kreis	Nordrhein-Westfalen	1 153,39	566 381	491
Rhein-Neckar-Kreis	Baden-Württemberg	1 061,69	519 587	489