

Statistisches Bundesamt

Amtliche Schlüsselnummern und Bevölkerungsdaten der Gemeinden und Verwaltungsbezirke in der Bundesrepublik Deutschland

Ausgabe 1998

~~199.1020~~
Statist. Bundesamt - Bibliothek



99-01020

~~Sonderdruckent 45~~

Statist. Bundesamt - Bibliothek



09-04451

(09 4127)

**METZLER
POESCHEL**

Herausgeber: Statistisches Bundesamt, Wiesbaden



Fachliche Informationen zu dieser Veröffentlichung können Sie direkt beim Statistischen Bundesamt erfragen:
Gruppe VIII B, Telefon: 06 11 / 75 28 94 oder Fax: 06 11 / 72 40 00.

Verlag: Metzler-Poeschel, Stuttgart

Verlagsauslieferung: SFG – Servicecenter Fachverlage GmbH
Postfach 43 43
72774 Reutlingen
Telefon: 0 70 71 / 93 53 50
Telefax: 0 70 71 / 3 36 53
Internet: <http://www.s-f-g.com>
E-Mail: staba@s-f-g.com

Erscheinungsfolge: jährlich

Erschienen im Dezember 1998

Preis: DM 45,50

Bestellnummer: 3400200-98700

ISBN: 3-8246-0576-7

Recyclingpapier aus 100 % Altpapier.



Diese Veröffentlichung kann auch als Diskettenpaket **GV 100 - P 1 und P 1-Z (Jahresausgabe)** und **GV 100 - P 2 und P 2-Z (Vierteljahresausgabe)** bezogen werden. (Siehe beiliegender Bestellschein)



Daten aus dieser Veröffentlichung sind auch in unserer Datenbank STATIS-BUND als Zeitreihen gespeichert und können gegen Entgelt via Internet (www.statistik-bund.de/zeitreih/home.htm), auf Diskette, Magnetbandkassette oder CD-ROM bezogen werden.

Nähere Informationen dazu erhalten Sie telefonisch unter:
06 11 / 75 - 27 16 oder - 22 56 oder per Fax unter 06 11 / 72 40 00.



Allgemeine Informationen über das Statistische Bundesamt und sein Datenangebot erhalten Sie:

- im Internet: <http://www.statistik-bund.de>

oder bei unseren Allgemeinen Auskunftsdiensten

65180 Wiesbaden

- Telefon: 06 11 / 75 24 05
- Telefax: 06 11 / 75 33 30
- E-Mail: auskunftsdienst@stba.bund400.de

Zweigstelle Berlin

Postfach 276

10124 Berlin

- Telefon: 030 / 23 24 68 66
- Telefax: 030 / 23 24 68 72
- E-Mail: stba-berlin.infodienst@t-online.de

© Copyright: Statistisches Bundesamt, Wiesbaden 1998
Alle Rechte vorbehalten.

Für nichtgewerbliche Zwecke sind Nachdruck und Verbreitung mit Quellenangabe gestattet. Die Verbreitung über elektronische Systeme bedarf stets der vorherigen Genehmigung.

Inhalt

	Seite
Vorbemerkung	5
Einführung	6
Entwicklung der Zahl der kreisfreien Städte, Landkreise und Gemeinden 1951 - 1997	8
Schematische Übersicht über Aufbau und Inhalt der Gemeindeschlüsselnummern*)	9
Verwaltungsgliederung des Bundesgebietes am 31.12.1997	12
Bevölkerungsdichte in den Kreisen der Bundesrepublik Deutschland am 31.12.1997	13
Karten der Bundesrepublik Deutschland mit Länder-, Regierungsbezirks- und Kreisgrenzen nach dem Stand 31.12.1997	

Tabellenteil

1	Kreisfreie Städte und Landkreise am 31.12.1997	
1.1	Fläche, Bevölkerung und Bevölkerungsdichte in den kreisfreien Städten und Landkreisen	17
1.2	Regierungsbezirke, kreisfreie Städte und Landkreise in alphabetischer Ordnung	34
2	Gemeinden, Fläche und Bevölkerung in den Gemeindeverbänden am 31.12.1997	43
3	Gemeinden in systematischer Ordnung mit Schlüsselnummer, Fläche, Bevölkerung, Bevölkerungsdichte und Postleitzahl am 31.12.1997	
01	Schleswig-Holstein	89
02	Hamburg	107
03	Niedersachsen	111
04	Bremen	131
05	Nordrhein-Westfalen	135
06	Hessen	149
07	Rheinland-Pfalz	161
08	Baden-Württemberg	203
09	Bayern	229
10	Saarland	273
11	Berlin	277
12	Brandenburg	278
13	Mecklenburg-Vorpommern	307
14	Sachsen	329
15	Sachsen-Anhalt	347
16	Thüringen	373
4	Gemeinden in alphabetischer Ordnung mit Schlüsselnummer, Bevölkerung und Postleitzahl am 31.12.1997 .	393
5	Gemeinden mit 5 000 Einwohnern und mehr nach Einwohnergrößenklassen mit ihrer Postleitzahl, Fläche, Bevölkerung und Bevölkerungsdichte am 31.12.1997	813
6	Kreisfreie Städte, Landkreise und Gemeinden nach Größenklassen	
6.1	Gemeinden von 1950 bis 1995 nach Einwohnergrößenklassen	856
6.2	Kreisfreie Städte und Landkreise in den Ländern am 31.12.1997	858
6.3	Gemeinden in den Ländern am 31.12.1997 nach Einwohnergrößenklassen	860
6.4	Gemeinden in den Ländern am 31.12.1997 nach Flächengrößenklassen	862
6.5	Gemeinden in den Ländern am 31.12.1997 nach der Bevölkerungsdichte	864
7	Die kleinsten und größten Gemeinden und Kreise nach der Fläche, Bevölkerung und Bevölkerungsdichte am 31.12.1997	
7.1	Die 10 kleinsten Gemeinden	866
7.2	Die 10 größten Gemeinden	867
7.3	Die 20 kleinsten Kreise	868
7.4	Die 20 größten Kreise	869
8	Städte am 31.12.1997	
8.1	Fläche, Bevölkerung und Bevölkerungsdichte nach Einwohnergrößenklassen	871
8.2	Nach Ländern und Einwohnergrößenklassen	901

Gebietsstand

Angaben für die Bundesrepublik Deutschland nach dem Gebietsstand seit dem 3.10.1990.

Zeichenerklärung

- = nichts vorhanden
- x = Tabellenfach gesperrt, weil
Aussage nicht sinnvoll
- 0 = weniger als die Hälfte von 1
in der letzten besetzten Stelle,
jedoch mehr als nichts
- . = Zahlenwert unbekannt

Abkürzungen

BB	=	Brandenburg	NI	=	Niedersachsen
BE	=	Berlin	NW	=	Nordrhein-Westfalen
BW	=	Baden-Württemberg	RP	=	Rheinland-Pfalz
BY	=	Bayern	SH	=	Schleswig-Holstein
HB	=	Bremen	SL	=	Saarland
HE	=	Hessen	SN	=	Sachsen
HH	=	Hamburg	ST	=	Sachsen-Anhalt
MV	=	Mecklenburg-Vorpommern	TH	=	Thüringen
			Km ²	=	Quadratkilometer

a.	=	am, an	Odw.	=	Odenwald
a. d.	=	an dem, an den, an der, auf der	OFr.	=	Oberfranken
b.	=	bei	OL	=	Oberlausitz
Bay.	=	Bayern	OPf.	=	Oberpfalz
Bln.	=	Berlin	Reg.-Bez.	=	Regierungsbezirk
Erzgeb.	=	Erzgebirge	Rhld.	=	Rheinland
Geb.	=	Gebiet	Sa.	=	Sachsen
Gem.	=	Gemeinde	Sächs.	=	Sächsische
gemfr.	=	gemeindefrei	Schw.	=	Schwaben, Schweiz
Gem.verb.	=	Gemeindeverband	St.	=	Sankt
hl.	=	heilig	Thür.	=	Thüringen
i.	=	im, in	UFr.	=	Unterfranken
i. d.	=	in dem, in den, in der	v. d.	=	vor der
NB	=	Niederbayern	Vogtl.	=	Vogtland
NL	=	Niederlausitz	Westf.	=	Westfalen
OB	=	Oberbayern			

Vorbemerkung

Das vorliegende, überwiegend maschinell erstellte Verzeichnis weist alle politisch selbständigen Gemeinden sowie kreisfreie Städte und Landkreise des Bundesgebietes zum Gebietsstand 31.12.1997 mit deren Schlüsselnummer in systematischer und alphabetischer Ordnung nach.

Neben den Karten über die Verwaltungsgrenzen der Bundesländer sind strukturelle Daten der Gemeinden, der kreisfreien Städte, der Landkreise und Gemeindeverbände enthalten.

Ferner werden Gemeinden, kreisfreie Städte und Landkreise nach bestimmten Größenklassenmerkmalen nachgewiesen.

Im übrigen möchten wir darauf hinweisen, daß die in diesem Verzeichnis enthaltenen Angaben als "Gemeindeverzeichnis (GV 100)" auch auf maschinellem Datenträger zur Verfügung gestellt werden können. Diesbezügliche Anfragen bitten wir, an das Statistische Bundesamt, Postfach 55 28, 65180 Wiesbaden zu richten.

Einführung

Die in dieser Veröffentlichung verwendete **Gemeinde-schlüsselnummer** ist 8-stellig und besteht aus vier Gliederungseinheiten, die durch Zwischenräume voneinander getrennt sind, um die systematische Gliederung der Verwaltungseinheiten deutlich zu machen.

Die Schlüsselung erfolgt für:

die Länder in der 1. und 2. Stelle,

die Regierungsbezirke in der 3. Stelle,
(falls in einem Bundesland keine Regierungsbezirke vorhanden sind, ist diese Stelle mit "0" besetzt),

die kreisfreien Städte/Stadtkreise und Landkreise in der 4. und 5. Stelle (in Baden-Württemberg kennzeichnet die 4. Stelle auch die Zugehörigkeit zu einer Region),

die Gemeinden in der 6. bis 8. Stelle.

Zu der regionalen Aufgliederung ist folgendes anzumerken:

Regionen (nur in Baden-Württemberg) sind die Gebiete der Regionalverbände. Diese sind nach dem Regionalverbands-gesetz vom 26. Juli 1971 Körperschaften des öffentlichen Rechts. Sie verwalten ihre Angelegenheiten im Rahmen der Gesetze unter eigener Verantwortung, sind Träger der Regionalplanung und wirken nach Maßgabe dieses Gesetzes bei der Landesplanung mit.

Bei den **Gemeindeverbänden** handelt es sich um einen - teilweise freiwilligen - Zusammenschluß von Gemeinden unter Beibehaltung der Selbständigkeit der Gemeinden. Der Aufgabenbereich der Gemeindeverbände kann von der Beratung und Unterstützung der Mitgliedsgemeinden bei der Erfüllung ihrer Aufgaben bis hin zur eigenständigen Wahrnehmung von gemeindlichen oder staatlichen Angelegenheiten reichen. Die Gemeindeverbände werden in Schleswig-Holstein als Amt bzw. Kirchspielslandgemeinde, in Niedersachsen als Samtgemeinde, in Rheinland-Pfalz als Verbandsgemeinde, in Baden-Württemberg, Bayern, Sachsen-Anhalt und Thüringen als Verwaltungsgemeinschaft, in Sachsen als Verwaltungsgemeinschaft bzw. Verwaltungsverband, in Brandenburg und in Mecklenburg-Vorpommern als Amt bezeichnet.

Die Bezeichnung **Bad** ist Bestandteil des Gemeindennamens. Gemeinden mit dem Namensteil "Bad" sind daher im alphabetischen Verzeichnis entsprechend eingeordnet.

Die Bezeichnung **Stadt** führen die Gemeinden, denen diese Bezeichnung nach dem bisherigen Recht zusteht oder auf Antrag von der Landesregierung verliehen wird. Eine **kreisfreie Stadt (Stadtkreis)** wird gebildet, wenn ihr dieser Status durch besondere landesgesetzliche Regelung verliehen wird.

Gemeindefreie Gebiete (nur in Schleswig-Holstein, Niedersachsen, Hessen, Rheinland-Pfalz, Baden-Württemberg und Bayern) sind die keiner Gemeinde zugeteilten Teile eines Bundeslandes. Es handelt sich meistens um Staatsforste, Seen, Truppenübungsplätze und Ödland. Die gemeindefreien Gebiete werden in Schleswig-Holstein als Forstgutsbezirk, in Niedersachsen - teilweise - als gemeindefreier Bezirk, in Hessen und Rheinland-Pfalz als Gutsbezirk und in Baden-Württemberg als Gutsbezirk und gemeindefreier Grundbesitz bezeichnet. Es ist zwischen bewohnten und unbewohnten gemeindefreien Gebieten zu unterscheiden. Die bewohnten gemeindefreien Gebiete werden in der Statistik als selbständige Gemeinden betrachtet und zählen somit auch zum Bestand der Gemeinden.

Die **Flächenangabe** für die Gemeinde ist grundsätzlich die Gemarkungsfläche (Katasterfläche) am 31.12.1997. Für Bayern und Nordrhein-Westfalen der 1.1.1997.

Landesfläche für Rheinland-Pfalz ohne deutsch-luxemburgisches Grenzgebiet (618 ha).

Diese Angaben beziehen sich auf die Landfläche Deutschlands bis zur sogenannten Küstenlinie - das ist die Grenze zwischen Meer und Festland bei einem mittleren Wasserstand - einschl. der Binnengewässer aber ohne den Bodensee.

Bei den Angaben zur **Bevölkerung** bzw. über Einwohner handelt es sich um Ergebnisse der Bevölkerungsfortschreibung zum 31.12.1997 auf der Basis der Volkszählung vom 25.5.1987 (Länder des früheren Bundesgebietes) bzw. auf der Basis einer Auszählung des früheren Zentralen Einwohnerregisters der ehem. DDR zum 03.10.1990 (neue Länder und Berlin-Ost). Der Feststellung der Einwohnerzahlen lag im früheren Bundesgebiet bis Anfang 1983 der Wohnbevölkerungsbegriff zugrunde. Danach gehörten Personen mit nur einer Wohnung zur Wohnbevölkerung der Gemeinde, in der sich diese Wohnung befand. Personen mit mehr als einer Wohnung oder Unterkunft wurden der Wohnbevölkerung derjenigen Gemeinde zugeordnet, von der aus sie ihrer Arbeit oder Ausbildung nachgingen. Soweit sie weder berufstätig waren noch sich in Ausbildung befanden, war die Wohnung oder Unterkunft maßgebend, in der sie sich überwiegend aufhielten.

Mit der Einführung neuer Meldegesetze in allen Bundesländern des früheren Bundesgebietes haben die Statistischen Landesämter im April 1983 die Fortschreibung ihrer Einwohnerzahlen auf den neuen Begriff der Bevölkerung am Ort der alleinigen bzw. Hauptwohnung umgestellt. Der Begriff der Hauptwohnung wird in § 12 Abs. 2 des Melderechtsrahmengesetzes vom 16. August 1980 (BGBl. I S. 1429) wie folgt definiert:

Hauptwohnung ist die vorwiegend benutzte Wohnung des Einwohners.

Hauptwohnung eines verheirateten Einwohners, der nicht dauernd getrennt von seiner Familie lebt, ist die

vorwiegend benutzte Wohnung der Familie. In Zweifelsfällen ist die vorwiegend benutzte Wohnung dort, wo der Schwerpunkt der Lebensbeziehungen des Einwohners liegt.¹⁾

Die ab April 1983 festgestellten Einwohnerzahlen entsprechen somit - insbesondere wegen der anderen Zuordnung von verheirateten, nicht dauernd von ihrer Familie getrennt lebenden Personen mit mehreren Wohnungen im Bundesgebiet - nicht mehr voll dem früheren Wohnbevölkerungsbegriff. Aus diesem Grund wurde ab der Ausgabe 1984 dieses Verzeichnisses die Bezeichnung "Wohnbevölkerung" generell durch "Bevölkerung" ersetzt.

¹⁾ In dem am 12. März 1994 in Kraft getretenen Ersten Gesetz zur Änderung des Melderechtsrahmengesetzes (MRRG) vom 11. März 1994 (BGBl. I S. 529) wird der Begriff der Hauptwohnung wie folgt definiert (§ 12 Abs. 2):

Hauptwohnung ist die vorwiegend benutzte Wohnung des Einwohners. Hauptwohnung eines verheirateten Einwohners, der nicht dauernd getrennt von seiner Familie lebt, ist die vorwiegend benutzte Wohnung der Familie. Hauptwohnung eines minderjährigen Einwohners ist die vorwiegend benutzte Wohnung des Personensorgeberechtigten. Hauptwohnung eines Behinderten, der in einer Behinderteneinrichtung untergebracht ist, bleibt auf Antrag des Behinderten bis zur Vollendung des 27. Lebensjahres die Wohnung nach Satz 3. In Zweifelsfällen ist die vorwiegend benutzte Wohnung dort, wo der Schwerpunkt der Lebensbeziehungen des Einwohners liegt.

Nach dem Inkrafttreten der Meldegesetze in den neuen Bundesländern findet der Begriff der Bevölkerung am Ort der alleinigen bzw. Hauptwohnung auch dort Anwendung.

Zur Bevölkerung zählen - wie bisher - auch die in Deutschland gemeldeten Ausländer (einschließlich Staatenlose).

Nicht zur Bevölkerung gehören hingegen - wie bisher - die Angehörigen der ausländischen Stationierungstreitkräfte sowie der ausländischen diplomatischen und konsularischen Vertretungen mit ihren Familienangehörigen.

Bevölkerungsdichte ist die Einwohnerzahl je Quadratmeter (km²).

Am 1. Juli 1993 ist eine 5-stellige **Postleitzahl** eingeführt worden. Die Postleitzahlen sind auf der Dezimalklassifikation aufgebaut. Ein regionaler Bezug läßt sich allerdings nur in der 1. Stelle herstellen. Bereits ab der 2. Stelle sind Überschneidungen von Gemeinde-(Stadt-)grenzen möglich, so daß eine genaue Zuordnung zu einer bestimmten Gemeinde (Stadt) nicht immer gegeben ist. In den Fällen, in denen für eine Gemeinde mehrere Postleitzahlen vergeben wurden, ist nur diejenige Postleitzahl aufgenommen worden, die für den örtlichen Bereich (Zustellbezirk) gilt, in dem sich die Gemeinde- (Stadt-)verwaltung (Sitz des Oberbürgermeisters bzw. Stadtdirektors oder Ortsbürgermeisters) befindet.

Entwicklung der Zahl der kreisfreien Städte, Landkreise und Gemeinden

Stichtag	Anzahl der			
	Kreise			Gemeinden
	insgesamt	kreisfr. Städte	Landkreise	

Früheres Bundesgebiet

31.12.1951 1)	558	140	418	24 176
31.12.1952 1)	558	140	418	24 191
31.12.1953 1)	557	139	418	24 201
31.12.1954 1)	557	139	418	24 202
31.12.1955 1)	558	140	418	24 202
31.12.1956	566	141	425	24 531
31.12.1957	566	141	425	24 529
31.12.1958	566	141	425	24 526
31.12.1959	566	141	425	24 512
31.12.1960	566	141	425	24 496
31.12.1961	566	141	425	24 500
31.12.1962	566	141	425	24 489
31.12.1963	566	141	425	24 480
31.12.1964	565	140	425	24 447
31.12.1965	565	140	425	24 438
31.12.1966	564	139	425	24 386
31.12.1967	564	139	425	24 357
31.12.1968	564	139	425	24 182
31.12.1969	550	137	413	23 040
31.12.1970	542	136	406	22 155
31.12.1971	542	136	406	19 795
31.12.1972	429	112	317	15 794
31.12.1973	393	110	283	14 930
31.12.1974	371	104	267	12 161
31.12.1975	344	94	250	10 841
31.12.1976	343	93	250	10 652
31.12.1977	327	92	235	10 391
31.12.1978	327	92	235	8 519
31.12.1979	327	91	236	8 505
31.12.1980	328	91	237	8 501
31.12.1981	328	91	237	8 504
31.12.1982	328	91	237	8 505
31.12.1983	328	91	237	8 507
31.12.1984	328	91	237	8 506
31.12.1985	328	91	237	8 506
31.12.1986	328	91	237	8 504
31.12.1987	328	91	237	8 505
31.12.1988	328	91	237	8 505
31.12.1989	328	91	237	8 506
31.12.1990	328	91	237	8 506
31.12.1991	328	91	237	8 504
31.12.1992	328	91	237	8 506
31.12.1993	328	91	237	8 506
31.12.1994	328	91	237	8 512
01.01.1996	328	91	237	8 513

Deutschland

31.12.1990	543	117	426	16 128
31.12.1991	543	117	426	16 098
31.12.1992	543	117	426	16 032
31.12.1993	517	115	402	15 770
31.12.1994	444	115	329	14 805
01.01.1996	439	116	323	14 626
31.12.1996	439	116	323	14 581
31.12.1997	439	116	323	14 302

1) Ohne Saarland.

Schematische Übersicht über Aufbau und Inhalt der Gemeindeschlüsselnummern*)

1	2	3	4	5	6	7	8
---	---	---	---	---	---	---	---

Schleswig-Holstein

Land	0	1					
Regierungsbezirk	0	1	0				
kreisfreie Städte	0	1	0	01 bis 04	0	0	0
Kreise	0	1	0	51 bis 62			
kreisangehörige Gemeinden	0	1	0	51 bis 62	001 bis 182		
gemeindefreies Gebiet ²⁾	0	1	0	5	3	1	0 5
gemeindefreies Gebiet ³⁾	0	1	0	6	0	0	1 4

Hamburg

Land	0	2					
kreisfreie Stadt	0	2	0	0 0	0	0	0

Niedersachsen

Land	0	3					
Regierungsbezirke	0	3	1 bis 4				
kreisfreie Städte	0	3	1 bis 4	01 bis 05	0	0	0
Landkreise	0	3	1 bis 4	51 bis 62			
kreisangehörige Gemeinden	0	3	1 bis 4	51 bis 62	001 bis 060		
gemeindefreie Gebiete	0	3	1 bis 4	51 bis 58	501 bis 508		
darunter: bewohnt	0	3	3	5	1	5	0 1
	0	3	3	5	8	5	0 1

Bremen

Land	0	4					
kreisfreie Städte	0	4	0	11 bis 12	0	0	0

Nordrhein-Westfalen

Land	0	5					
Regierungsbezirke	0	5	1 bis 9				
kreisfreie Städte	0	5	1 bis 9	11 bis 24	0	0	0
Kreise	0	5	1 bis 9	54 bis 82			
kreisangehörige Gemeinden	0	5	1 bis 9	54 bis 82	004 bis 096		

Hessen

Land	0	6					
Regierungsbezirke	0	6	4 bis 6				
kreisfreie Städte	0	6	4 bis 6	11 bis 14	0	0	0
Landkreise	0	6	4 bis 6	31 bis 40			
kreisangehörige Gemeinden	0	6	4 bis 6	31 bis 40	001 bis 029		
gemeindefreie Gebiete	0	6	4 bis 6	31 bis 36	2	0	0

Fußnoten siehe S. 11.

Schematische Übersicht über Aufbau und Inhalt der Gemeindegliederungsnummern*)

1	2	3	4 ¹⁾	5 ¹⁾	6	7	8
---	---	---	-----------------	-----------------	---	---	---

Rheinland-Pfalz

Land	0	7					
Regierungsbezirke	0	7	1 bis 3				
kreisfreie Städte	0	7	1 bis 3	11 bis 20	0	0	0
Landkreise	0	7	1 bis 3	31 bis 43			
kreisangehörige Gemeinden	0	7	1 bis 3	31 bis 43	001 bis 504		
gemeindefreies Gebiet (bewohnt)	0	7	1	3 4	5 0 1		

Baden-Württemberg

Land	0	8					
Regierungsbezirke	0	8	1 bis 4				
Stadtkreise	0	8	1 bis 4	11 bis 31	0	0	0
Landkreise	0	8	1 bis 4	15 bis 37			
kreisangehörige Gemeinden	0	8	1 bis 4	15 bis 37	001 bis 153		
gemeindefreies Gebiet (unbewohnt)	0	8	3	1 7	9 7 1		
gemeindefreies Gebiet (bewohnt)	0	8	4	1 5	0 8 6		

Bayern

Land	0	9					
Regierungsbezirke	0	9	1 bis 7				
kreisfreie Städte	0	9	1 bis 7	61 bis 65	0	0	0
Landkreise	0	9	1 bis 7	71 bis 90			
kreisangehörige Gemeinden	0	9	1 bis 7	71 bis 90	111 bis 231		
gemeindefreie Gebiete (unbewohnt)	0	9	1 bis 7	71 bis 89	4 4 4		

Saarland

Land	1	0					
Regierungsbezirk	1	0	0				
Landkreise (einschl. Stadtverband)	1	0	0	41 bis 46			
kreisangehörige Gemeinden	1	0	0	41 bis 46	100 bis 519		

Berlin

Land	1	1					
kreisfreie Stadt	1	1	0	0 0	0	0	0
Berlin-West	1	1	1	0 0	0	0	0
Berlin-Ost	1	1	2	0 0	0	0	0

Brandenburg

Land	1	2					
Regierungsbezirke	1	2	0				
kreisfreie Städte	1	2	0	51 bis 54	0	0	0
Landkreise	1	2	0	60 bis 73			
kreisangehörige Gemeinden	1	2	0	60 bis 73	004 bis 700		

Schematische Übersicht über Aufbau und Inhalt der Gemeindeschlüsselnummern*)

1	2	3	4	5	6	7	8
---	---	---	---	---	---	---	---

Mecklenburg-Vorpommern

Land	1	3					
Regierungsbezirke	1	3	0				
kreisfreie Städte	1	3	0	01 bis 06	0	0	0
Landkreise	1	3	0	51 bis 62			
kreisangehörige Gemeinden	1	3	0	51 bis 62	001	bis	123

Sachsen

Land	1	4					
Regierungsbezirke	1	4	1 bis 3				
kreisfreie Städte	1	4	1 bis 3	61 bis 67	0	0	0
Landkreise	1	4	1 bis 3	71 bis 93			
kreisangehörige Gemeinden	1	4	1 bis 3	71 bis 93	010	bis	750

Sachsen-Anhalt

Land	1	5					
Regierungsbezirke	1	5	1 bis 3				
kreisfreie Städte	1	5	1 bis 3	01 bis 03	0	0	0
Landkreise	1	5	1 bis 3	51 bis 71			
kreisangehörige Gemeinden	1	5	1 bis 3	51 bis 71	001	bis	135

Thüringen

Land	1	6					
Regierungsbezirke	1	6	0				
kreisfreie Städte	1	6	0	51 bis 55	0	0	0
Landkreise	1	6	0	61 bis 77			
kreisangehörige Gemeinden	1	6	0	61 bis 77	001	bis	132

*) Siehe auch einführenden Text auf S. 6.

1) In Baden-Württemberg kennzeichnet die vierte Stelle die Zugehörigkeit zu einer Region, während in der fünften Stelle der Kreis angegeben wird.

2) Die bewohnten Teile gehören als Exklaven zur Gemeinde Aumühle.
3) Die bewohnten Teile gehören als Exklaven zu den Gemeinden Bark, Hartenholm, Heidmühlen und Wahlstedt, Stadt.

L 2 Fläche, Bevölkerung und Verwaltungsgliederung am 31.12.1997

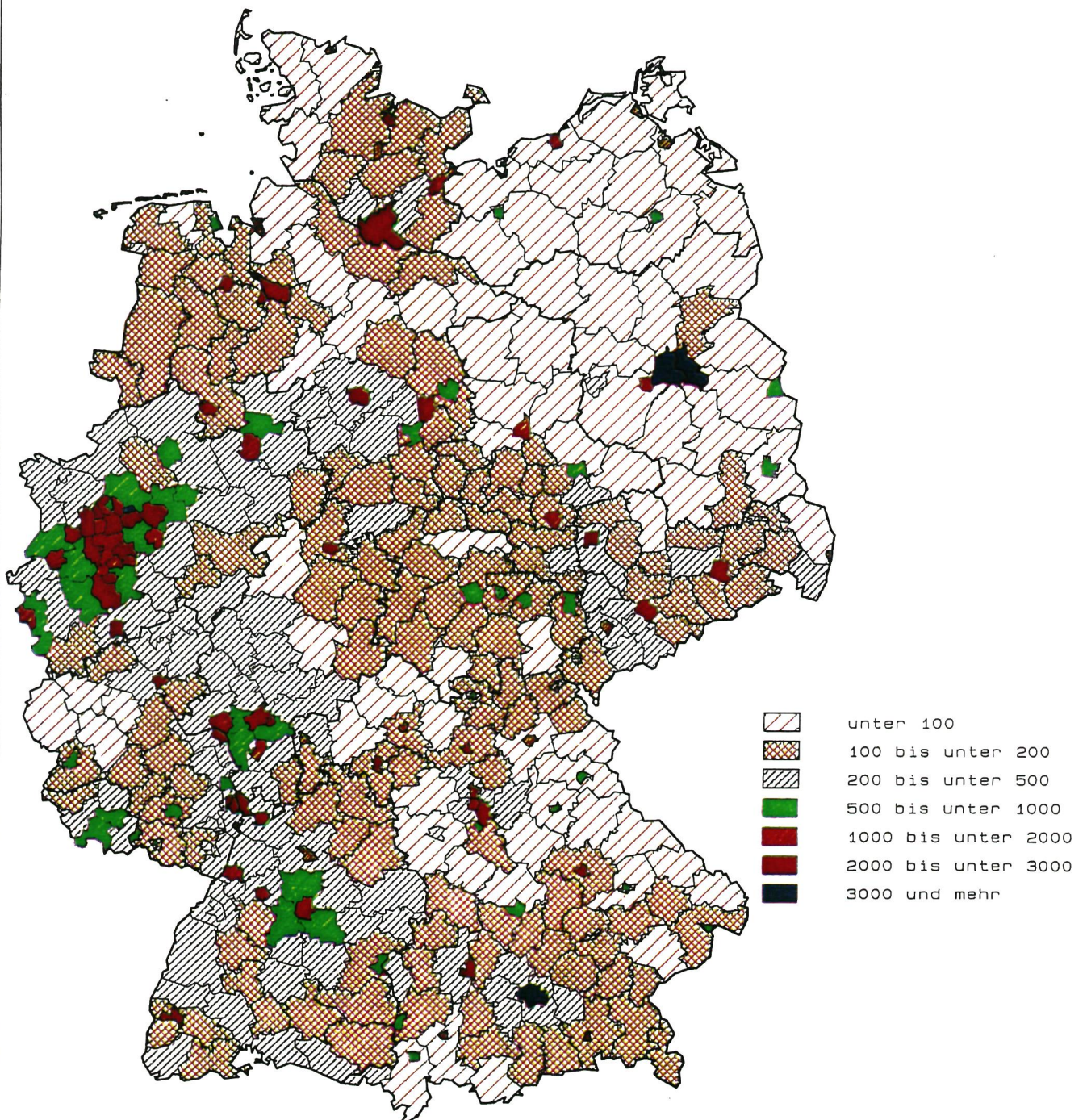
Land	Fläche	Bevölkerung		Einwohner je km2	Kreisfreie Städte	Landkreise	Gemeinden 1)
		insgesamt	männlich				
	km2	Anzahl					
08 Baden-Württemberg	35 751,85	10 396 610	5 088 633	291	9	35	1 111
09 Bayern	70 548,00	12 066 375	5 884 415	171	25	71	2 056
11 Berlin	890,77	3 425 759	1 659 470	3 846	1	-	1
12 Brandenburg	29 475,84	2 573 291	1 267 196	87	4	14	1 565
04 Bremen	404,23	673 883	324 939	1 667	2	-	2
02 Hamburg	755,20	1 704 731	823 180	2 257	1	-	1
06 Hessen	21 114,82	6 031 705	2 951 639	286	5	21	426
13 Mecklenburg-Vorpommern ...	23 170,31	1 807 799	891 097	78	6	12	1 073
03 Niedersachsen	47 613,35	7 845 398	3 831 467	165	9	38	1 032
05 Nordrhein-Westfalen	34 078,68	17 974 487	8 729 381	527	23	31	396
07 Rheinland-Pfalz	19 846,86	4 017 828	1 968 096	202	12	24	2 305
10 Saarland	2 570,10	1 080 790	524 034	421	-	6	52
14 Sachsen	18 412,16	4 522 412	2 184 168	246	7	22	802
15 Sachsen-Anhalt	20 446,56	2 701 690	1 311 200	132	3	21	1 298
01 Schleswig-Holstein	15 770,49	2 756 473	1 346 729	175	4	11	1 129
16 Thüringen	16 171,57	2 478 148	1 206 667	153	5	17	1 053
Deutschland ...	357 020,79	82 057 379	39 992 311	230	116	323	14 302
Nachrichtlich:							
Früheres Bundesgebiet	248 939,32	66 688 008	32 496 016	268	91a)	237	8 511a)
Neue Länder und Berlin-Ost	108 081,47	15 369 371	7 496 295	142	25	86	5 791

1) Einschl. der bewohnten gemeindefreien Gebiete.

a) Einschl. Berlin.

BEVÖLKERUNGSDICHTE NACH KREISEN AM 31.12.1997

EINWOHNER JE KM 2



STATISTISCHES INFORMATIONSSYSTEM

BUNDESREPUBLIK DEUTSCHLAND

Länder- und Regierungsbezirksgrenzen nach dem Stand vom 31.12.1997



1 Kreisfreie Städte und Landkreise am 31.12.1997

1.1 Fläche, Bevölkerung und Bevölkerungsdichte in den kreisfreien Städten und Landkreisen

Schlüssel- nummer	Kreisfreie Stadt Kreis/ Landkreis	Fläche km 2	Bevölkerung		Ein- wohner je km 2
			insgesamt	männlich	
01	Schleswig-Holstein				
	Kreisfreie Städte				
01 0 01	Flensburg, Stadt	56,44	85 547	41 330	1 516
01 0 02	Kiel, Landeshauptstadt	117,30	240 516	116 294	2 050
01 0 03	Lübeck, Hansestadt	214,14	215 376	101 848	1 006
01 0 04	Neumünster, Stadt	71,56	81 322	39 118	1 136
	Kreisfreie Städte zusammen ...	459,44	622 761	298 590	1 355
	Kreise				
01 0 51	Dithmarschen	1 436,41	135 773	66 699	95
01 0 53	Herzogtum Lauenburg	1 263,09	174 127	84 551	138
01 0 54	Nordfriesland	2 049,37	162 084	79 667	79
01 0 55	Ostholstein	1 391,55	199 229	96 081	143
01 0 56	Pinneberg	664,29	286 416	140 302	431
01 0 57	Plön	1 082,60	129 197	65 151	119
01 0 58	Rendsburg-Eckernförde	2 185,32	263 636	130 359	121
01 0 59	Schleswig-Flensburg	2 071,53	192 895	96 057	93
01 0 60	Segeberg	1 344,33	242 253	118 852	180
01 0 61	Steinburg	1 056,26	134 998	66 698	128
01 0 62	Stormarn	766,30	213 104	103 722	278
	Kreise zusammen ...	15 311,05	2 133 712	1 048 139	139
	Land insgesamt ...	15 770,49	2 756 473	1 346 729	175
02	Hamburg				
	Kreisfreie Stadt				
02 0 00	Hamburg, Freie und Hansestadt ...	755,20	1 704 731	823 180	2 257
03	Niedersachsen				
	Reg.-Bez. Braunschweig				
	Kreisfreie Städte				
03 1 01	Braunschweig, Stadt	192,07	248 944	120 052	1 296
03 1 02	Salzgitter, Stadt	223,93	115 453	56 143	516
03 1 03	Wolfsburg, Stadt	203,98	122 798	60 118	602
	Kreisfreie Städte zusammen ...	619,98	487 195	236 313	786
	Landkreise				
03 1 51	Gifhorn	1 562,09	165 890	82 897	106
03 1 52	Göttingen	1 117,17	268 099	130 969	240
03 1 53	Goslar	965,04	158 979	76 636	165
03 1 54	Helmstedt	673,76	100 900	49 226	150
03 1 55	Northeim	1 266,68	152 988	74 213	121
03 1 56	Osterode am Harz	636,11	87 531	42 100	138
03 1 57	Peine	534,44	128 664	62 960	241
03 1 58	Wolfenbüttel	722,18	123 582	60 074	171
	Landkreise zusammen ...	7 477,47	1 186 633	579 075	159
	Reg.-Bez. zusammen ...	8 097,45	1 673 828	815 388	207

1 Kreisfreie Städte und Landkreise am 31.12.1997

1.1 Fläche, Bevölkerung und Bevölkerungsdichte in den kreisfreien Städten und Landkreisen

Schlüssel- nummer	Kreisfreie Stadt Kreis/ Landkreis	Fläche km 2	Bevölkerung		Ein- wohner je km 2
			insgesamt	männlich	
Reg.-Bez. Hannover					
Kreisfreie Stadt					
03 2 01	Hannover, Landeshauptstadt	204,07	520 670	247 359	2 551
Landkreise					
03 2 51	Diepholz	1 987,38	206 937	102 517	104
03 2 52	Hamel-Pyrmont	796,13	163 723	77 864	206
03 2 53	Hannover	2 085,98	594 066	289 473	285
03 2 54	Hildesheim	1 205,39	292 726	141 115	243
03 2 55	Holzminde	692,46	83 008	40 222	120
03 2 56	Nienburg (Weser)	1 398,69	125 000	61 628	89
03 2 57	Schaumburg	675,52	164 320	79 569	243
	Landkreise zusammen ...	8 841,55	1 629 780	792 388	184
	Reg.-Bez. zusammen ...	9 045,62	2 150 450	1 039 747	238
Reg.-Bez. Lüneburg					
Landkreise					
03 3 51	Celle	1 544,88	180 269	87 399	117
03 3 52	Cuxhaven	2 072,53	200 636	98 315	97
03 3 53	Harburg	1 244,54	222 823	109 708	179
03 3 54	Lüchow-Dannenberg	1 219,76	52 129	25 289	43
03 3 55	Lüneburg	1 322,30	160 140	77 971	121
03 3 56	Osterholz	650,67	106 899	52 774	164
03 3 57	Rotenburg (Wümme)	2 069,81	156 137	78 003	75
03 3 58	Soltau-Fallingb.	1 873,36	137 381	68 192	73
03 3 59	Stade	1 265,95	187 338	92 926	148
03 3 60	Uelzen	1 453,66	96 541	46 553	66
03 3 61	Verden	787,68	130 483	64 132	166
	Landkreise zusammen ...	15 505,14	1 630 776	801 262	105
	Reg.-Bez. zusammen ...	15 505,14	1 630 776	801 262	105
Reg.-Bez. Weser-Ems					
Kreisfreie Städte					
03 4 01	Delmenhorst, Stadt	62,36	77 958	38 165	1 250
03 4 02	Emden, Stadt	112,42	51 546	25 271	459
03 4 03	Oldenburg (Oldenburg), Stadt	102,96	153 531	73 004	1 491
03 4 04	Osnabrück, Stadt	119,80	166 653	78 955	1 391
03 4 05	Wilhelmshaven, Stadt	103,38	88 950	43 954	860
	Kreisfreie Städte zusammen ...	500,92	538 638	259 349	1 075
Landkreise					
03 4 51	Ammerland	728,20	106 688	52 529	147
03 4 52	Aurich	1 287,26	182 991	89 404	142
03 4 53	Cloppenburg	1 417,93	144 526	72 343	102
03 4 54	Emsland	2 881,02	297 496	148 180	103
03 4 55	Friesland	607,69	99 419	48 559	164
03 4 56	Grafschaft Bentheim	980,74	127 470	62 770	130
03 4 57	Leer	1 085,80	157 051	76 936	145
03 4 58	Oldenburg	1 062,92	115 985	57 844	109
03 4 59	Osnabrück	2 121,51	347 875	172 480	164
03 4 60	Vechta	812,50	121 597	60 536	150
03 4 61	Wesermarsch	822,03	94 551	46 760	115

1 Kreisfreie Städte und Landkreise am 31.12.1997

1.1 Fläche, Bevölkerung und Bevölkerungsdichte in den kreisfreien Städten und Landkreisen

Schlüssel- nummer	Kreisfreie Stadt Kreis/ Landkreis	Fläche km 2	Bevölkerung		Ein- wohner je km 2
			insgesamt	männlich	
03 4 62	Wittmund	656,62	56 057	27 380	85
	Landkreise zusammen ...	14 464,22	1 851 706	915 721	128
	Reg.-Bez. zusammen ...	14 965,14	2 390 344	1 175 070	160
	Kreisfreie Städte insgesamt ...	1 324,97	1 546 503	743 021	1 167
	Landkreise insgesamt ...	46 288,38	6 298 895	3 088 446	136
	Land insgesamt ...	47 613,35	7 845 398	3 831 467	165
04	Bremen				
	Kreisfreie Städte				
04 0 11	Bremen, Stadt	326,55	546 968	262 946	1 675
04 0 12	Bremerhaven, Stadt	77,68	126 915	61 993	1 634
	Land insgesamt ...	404,23	673 883	324 939	1 667
05	Nordrhein-Westfalen				
	Reg.-Bez. Düsseldorf				
	Kreisfreie Städte				
05 1 11	Düsseldorf, Stadt	216,99	570 969	268 634	2 631
05 1 12	Duisburg, Stadt	232,82	529 062	256 877	2 272
05 1 13	Essen, Stadt	210,35	608 732	290 090	2 894
05 1 14	Krefeld, Stadt	137,54	245 606	118 967	1 786
05 1 16	Mönchengladbach, Stadt	170,44	266 505	127 905	1 564
05 1 17	Mülheim an der Ruhr, Stadt	91,27	175 507	83 300	1 923
05 1 19	Oberhausen, Stadt	77,04	223 399	108 039	2 900
05 1 20	Remscheid, Stadt	74,61	120 639	57 933	1 617
05 1 22	Solingen, Stadt	89,45	164 993	79 122	1 845
05 1 24	Wuppertal, Stadt	168,37	376 693	180 391	2 237
	Kreisfreie Städte zusammen ...	1 468,88	3 282 105	1 571 258	2 234
	Kreise				
05 1 54	Kleve	1 231,50	292 988	144 660	238
05 1 58	Mettmann	407,09	504 795	244 177	1 240
05 1 62	Neuss	576,23	441 017	215 739	765
05 1 66	Viersen	563,28	293 976	143 611	522
05 1 70	Wesel	1 042,34	469 980	229 745	451
	Kreise zusammen ...	3 820,44	2 002 756	977 932	524
	Reg.-Bez. zusammen ...	5 289,32	5 284 861	2 549 190	999
	Reg.-Bez. Köln				
	Kreisfreie Städte				
05 3 13	Aachen, Stadt	160,82	245 969	122 586	1 529
05 3 14	Bonn, Stadt	141,22	304 841	144 772	2 159
05 3 15	Köln, Stadt	405,14	964 311	466 384	2 380
05 3 16	Leverkusen, Stadt	78,86	162 298	78 829	2 058
	Kreisfreie Städte zusammen ...	786,04	1 677 419	812 571	2 134
	Kreise				
05 3 54	Aachen	546,56	304 065	148 572	556
05 3 58	Düren	941,17	261 852	129 643	278
05 3 62	Erftkreis	704,82	447 810	220 257	635
05 3 66	Euskirchen	1 249,06	185 072	91 207	148

1 Kreisfreie Städte und Landkreise am 31.12.1997

1.1 Fläche, Bevölkerung und Bevölkerungsdichte in den kreisfreien Städten und Landkreisen

Schlüssel- nummer	Kreisfreie Stadt Kreis/ Landkreis	Fläche km 2	Bevölkerung		Ein- wohner je km 2
			insgesamt	männlich	
05 3 70	Heinsberg	627,97	243 796	120 266	388
05 3 74	Oberbergischer Kreis	918,13	283 920	137 930	309
05 3 78	Rheinisch-Bergischer Kreis	437,63	272 668	132 189	623
05 3 82	Rhein-Sieg-Kreis	1 153,38	559 301	273 969	485
	Kreise zusammen ...	6 578,72	2 558 484	1 254 033	389
	Reg.-Bez. zusammen ...	7 364,76	4 235 903	2 066 604	575
	Reg.-Bez. Münster				
	Kreisfreie Städte				
05 5 12	Bottrop, Stadt	100,61	121 565	58 756	1 208
05 5 13	Gelsenkirchen, Stadt	104,84	286 432	137 464	2 732
05 5 15	Münster, Stadt	302,81	265 138	124 016	876
	Kreisfreie Städte zusammen ...	508,26	673 135	320 236	1 324
	Kreise				
05 5 54	Borken	1 418,30	349 903	174 294	247
05 5 58	Coesfeld	1 109,77	208 097	101 893	188
05 5 62	Recklinghausen	760,24	662 309	322 044	871
05 5 66	Steinfurt	1 791,94	425 862	210 678	238
05 5 70	Warendorf	1 315,76	275 809	135 666	210
	Kreise zusammen ...	6 396,01	1 921 980	944 575	300
	Reg.-Bez. zusammen ...	6 904,27	2 595 115	1 264 811	376
	Reg.-Bez. Detmold				
	Kreisfreie Stadt				
05 7 11	Bielefeld, Stadt	257,69	323 223	153 505	1 254
	Kreise				
05 7 54	Gütersloh	967,16	337 297	165 752	349
05 7 58	Herford	449,93	253 055	121 429	562
05 7 62	Höxter	1 199,64	155 228	76 320	129
05 7 66	Lippe	1 246,36	363 534	174 993	292
05 7 70	Minden-Lübbecke	1 152,23	319 831	155 080	278
05 7 74	Paderborn	1 245,04	283 739	139 702	228
	Kreise zusammen ...	6 260,36	1 712 684	833 276	274
	Reg.-Bez. zusammen ...	6 518,05	2 035 907	986 781	312
	Reg.-Bez. Arnsberg				
	Kreisfreie Städte				
05 9 11	Bochum, Stadt	145,44	395 837	191 311	2 722
05 9 13	Dortmund, Stadt	280,27	594 866	288 233	2 122
05 9 14	Hagen, Stadt	160,37	209 027	100 178	1 303
05 9 15	Hamm, Stadt	226,26	181 194	88 626	801
05 9 16	Herne, Stadt	51,41	177 863	86 527	3 460
	Kreisfreie Städte zusammen ...	863,75	1 558 787	754 875	1 805
	Kreise				
05 9 54	Ennepe-Ruhr-Kreis	408,28	351 448	168 947	861
05 9 58	Hochsauerlandkreis	1 958,55	284 364	140 156	145
05 9 62	Märkischer Kreis	1 058,95	460 003	224 690	434
05 9 66	Olpe	711,14	139 268	69 547	196
05 9 70	Siegen-Wittgenstein	1 131,48	298 865	147 390	264

1 Kreisfreie Städte und Landkreise am 31.12.1997

1.1 Fläche, Bevölkerung und Bevölkerungsdichte in den kreisfreien Städten und Landkreisen

Schlüssel- nummer	Kreisfreie Stadt Kreis/ Landkreis	Fläche km 2	Bevölkerung		Ein- wohner je km 2
			insgesamt	männlich	
05 9 74	Soest	1 327,48	302 899	148 229	228
05 9 78	Unna	542,65	427 067	208 161	787
	Kreise zusammen ...	7 138,53	2 263 914	1 107 120	317
	Reg.-Bez. zusammen ...	8 002,28	3 822 701	1 861 995	478
	Kreisfreie Städte insgesamt ...	3 884,62	7 514 669	3 612 445	1 934
	Kreise insgesamt ...	30 194,06	10 459 818	5 116 936	346
	Land insgesamt ...	34 078,68	17 974 487	8 729 381	527
06	Hessen				
	Reg.-Bez. Darmstadt				
	Kreisfreie Städte				
06 4 11	Darmstadt, Stadt	122,23	137 876	67 449	1 128
06 4 12	Frankfurt am Main, Stadt	248,36	643 469	312 247	2 591
06 4 13	Offenbach am Main, Stadt	44,84	116 214	56 941	2 592
06 4 14	Wiesbaden, Landeshauptstadt	203,91	267 726	128 010	1 313
	Kreisfreie Städte zusammen ...	619,34	1 165 285	564 647	1 881
	Landkreise				
06 4 31	Bergstraße	719,54	260 951	128 067	363
06 4 32	Darmstadt-Dieburg	658,49	282 141	140 271	428
06 4 33	Groß-Gerau	453,09	247 412	123 505	546
06 4 34	Hochtaunuskreis	482,04	222 243	106 741	461
06 4 35	Main-Kinzig-Kreis	1 398,05	402 152	197 702	288
06 4 36	Main-Taunus-Kreis	222,40	215 401	105 091	969
06 4 37	Odenwaldkreis	623,96	99 313	49 040	159
06 4 38	Offenbach	356,28	331 335	163 364	930
06 4 39	Rheingau-Taunus-Kreis	811,29	183 197	90 240	226
06 4 40	Wetteraukreis	1 100,67	288 176	141 493	262
	Landkreise zusammen ...	6 825,81	2 532 321	1 245 514	371
	Reg.-Bez. zusammen ...	7 445,15	3 697 606	1 810 161	497
	Reg.-Bez. Gießen				
	Landkreise				
06 5 31	Gießen	854,62	252 961	123 508	296
06 5 32	Lahn-Dill-Kreis	1 066,52	263 232	128 999	247
06 5 33	Limburg-Weilburg	738,37	172 953	84 970	234
06 5 34	Marburg-Biedenkopf	1 262,54	252 675	124 064	200
06 5 35	Vogelsbergkreis	1 458,97	119 026	58 997	82
	Landkreise zusammen ...	5 381,02	1 060 847	520 538	197
	Reg.-Bez. zusammen ...	5 381,02	1 060 847	520 538	197
	Reg.-Bez. Kassel				
	Kreisfreie Stadt				
06 6 11	Kassel, Stadt	106,77	199 453	94 481	1 868
	Landkreise				
06 6 31	Fulda	1 380,38	215 457	105 505	156
06 6 32	Hersfeld-Rotenburg	1 097,06	132 618	64 948	121
06 6 33	Kassel	1 292,77	244 192	119 367	189
06 6 34	Schwalb-Eder-Kreis	1 538,45	193 802	95 648	126
06 6 35	Waldeck-Frankenberg	1 848,54	171 150	84 285	93

1 Kreisfreie Städte und Landkreise am 31.12.1997

1.1 Fläche, Bevölkerung und Bevölkerungsdichte in den kreisfreien Städten und Landkreisen

Schlüssel- nummer	Kreisfreie Stadt Kreis/ Landkreis	Fläche km 2	Bevölkerung		Ein- wohner je km 2
			insgesamt	männlich	
06 6 36	Werra-Meißner-Kreis	1 024,68	116 580	56 706	114
	Landkreise zusammen ...	8 181,88	1 073 799	526 459	131
	Reg.-Bez. zusammen ...	8 288,65	1 273 252	620 940	154
	Kreisfreie Städte insgesamt ...	726,11	1 364 738	659 128	1 880
	Landkreise insgesamt ...	20 388,71	4 666 967	2 292 511	229
	Land insgesamt ...	21 114,82	6 031 705	2 951 639	286
07	Rheinland-Pfalz				
	Reg.-Bez. Koblenz				
	Kreisfreie Stadt				
07 1 11	Koblenz, Stadt	105,02	109 404	52 048	1 042
	Landkreise				
07 1 31	Ahrweiler	786,98	127 566	62 214	162
07 1 32	Altenkirchen (Westerwald)	641,96	136 539	67 091	213
07 1 33	Bad Kreuznach	863,71	156 703	75 885	181
07 1 34	Birkenfeld	776,59	90 746	44 327	117
07 1 35	Cochem-Zell	719,91	65 285	32 372	91
07 1 37	Mayen-Koblenz	817,20	207 519	102 082	254
07 1 38	Neuwied	626,80	181 997	89 015	290
07 1 40	Rhein-Hunsrück-Kreis	962,90	104 505	51 211	109
07 1 41	Rhein-Lahn-Kreis	782,34	128 178	62 562	164
07 1 43	Westerwaldkreis	988,75	199 365	98 684	202
	Landkreise zusammen ...	7 967,14	1 398 403	685 443	176
	Reg.-Bez. zusammen ...	8 072,16	1 507 807	737 491	187
	Reg.-Bez. Trier				
	Kreisfreie Stadt				
07 2 11	Trier, Stadt	117,14	99 691	47 016	851
	Landkreise				
07 2 31	Bernkastel-Wittlich	1 177,66	113 813	55 999	97
07 2 32	Bitburg-Prüm	1 626,15	96 394	47 615	59
07 2 33	Daun	910,99	63 776	31 653	70
07 2 35	Trier-Saarburg	1 090,85	135 460	66 776	124
	Landkreise zusammen ...	4 805,65	409 443	202 043	85
	Reg.-Bez. zusammen ...	4 922,79	509 134	249 059	103
	Reg.-Bez. Rheinhessen-Pfalz				
	Kreisfreie Städte				
07 3 11	Frankenthal (Pfalz), Stadt	43,78	48 783	24 014	1 114
07 3 12	Kaiserslautern, Stadt	139,71	101 315	49 770	725
07 3 13	Landau in der Pfalz, Stadt	82,94	40 117	19 156	484
07 3 14	Ludwigshafen am Rhein, Stadt	77,67	166 159	82 350	2 139
07 3 15	Mainz, Stadt	97,76	186 136	90 533	1 904
07 3 16	Neustadt an der Weinstraße, Stadt	117,12	53 782	25 650	459
07 3 17	Pirmasens, Stadt	61,41	47 184	22 476	768
07 3 18	Speyer, Stadt	42,59	49 653	23 764	1 166
07 3 19	Worms, Stadt	108,73	80 622	39 225	741
07 3 20	Zweibrücken, Stadt	70,65	35 885	17 383	508
	Kreisfreie Städte zusammen ...	842,36	809 636	394 321	961

1 Kreisfreie Städte und Landkreise am 31.12.1997

1.1 Fläche, Bevölkerung und Bevölkerungsdichte in den kreisfreien Städten und Landkreisen

Schlüssel- nummer	Kreisfreie Stadt Kreis/ Landkreis	Fläche km 2	Bevölkerung		Ein- wohner je km 2
			insgesamt	männlich	
Landkreise					
07 3 31	Alzey-Worms	588,17	120 218	59 410	204
07 3 32	Bad Dürkheim	594,77	132 432	64 696	223
07 3 33	Donnersbergkreis	645,52	77 279	38 387	120
07 3 34	Germersheim	463,25	121 539	60 360	262
07 3 35	Kaiserslautern	639,83	109 917	54 023	172
07 3 36	Kusel	573,50	79 611	39 448	139
07 3 37	Südliche Weinstraße	639,81	108 179	53 201	169
07 3 38	Ludwigshafen	304,87	145 613	71 702	478
07 3 39	Mainz-Bingen	606,10	190 620	93 692	315
07 3 40	Südwestpfalz	953,73	105 843	52 306	111
	Landkreise zusammen ...	6 009,55	1 191 251	587 225	198
	Reg.-Bez. zusammen ...	6 851,91	2 000 887	981 546	292
	Kreisfreie Städte insgesamt ...	1 064,52	1 018 731	493 385	957
	Landkreise insgesamt ...	18 782,34	2 999 097	1 474 711	160
	Land insgesamt ...	19 846,86	4 017 828	1 968 096	202
08 Baden-Württemberg					
Reg.-Bez. Stuttgart					
Region Stuttgart					
Stadtkreis					
08 1 11	Stuttgart, Landeshauptstadt	207,34	585 274	285 295	2 823
Landkreise					
08 1 15	Böblingen	617,82	356 164	176 267	576
08 1 16	Esslingen	641,43	493 131	242 445	769
08 1 17	Göppingen	642,32	254 929	125 155	397
08 1 18	Ludwigsburg	687,33	489 007	241 232	711
08 1 19	Rems-Murr-Kreis	858,17	403 108	198 469	470
	Landkreise zusammen ...	3 447,07	1 996 339	983 568	579
	Region zusammen ...	3 654,41	2 581 613	1 268 863	706
Region Franken					
Stadtkreis					
08 1 21	Heilbronn, Stadt	99,87	120 987	59 173	1 211
Landkreise					
08 1 25	Heilbronn	1 099,57	310 619	153 777	282
08 1 26	Hohenlohekreis	776,69	105 493	52 274	136
08 1 27	Schwäbisch Hall	1 483,95	183 311	90 174	124
08 1 28	Main-Tauber-Kreis	1 304,62	137 063	67 355	105
	Landkreise zusammen ...	4 664,83	736 486	363 580	158
	Region zusammen ...	4 764,70	857 473	422 753	180

1 Kreisfreie Städte und Landkreise am 31.12.1997

1.1 Fläche, Bevölkerung und Bevölkerungsdichte in den kreisfreien Städten und Landkreisen

Schlüssel- nummer	Kreisfreie Stadt Kreis/ Landkreis	Fläche km 2	Bevölkerung		Ein- wohner je km 2
			insgesamt	männlich	
Region Ostwürttemberg					
Landkreise					
08 1 35	Heidenheim	627,24	137 587	67 257	219
08 1 36	Ostalbkreis	1 511,49	311 995	153 451	206
	Landkreise zusammen ...	2 138,73	449 582	220 708	210
	Region zusammen ...	2 138,73	449 582	220 708	210
	Reg.-Bez. zusammen ...	10 557,84	3 888 668	1 912 324	368
Reg.-Bez. Karlsruhe					
Region Mittlerer Oberrhein					
Stadtkreise					
08 2 11	Baden-Baden, Stadt	140,19	52 672	24 066	376
08 2 12	Karlsruhe, Stadt	173,46	276 571	134 005	1 594
	Stadtkreise zusammen ...	313,65	329 243	158 071	1 050
Landkreis					
08 2 15	Karlsruhe	1 084,90	410 448	202 027	378
08 2 16	Rastatt	738,78	221 142	108 217	299
	Region zusammen ...	2 137,33	960 833	468 315	450
Region Unterer Neckar					
Stadtkreise					
08 2 21	Heidelberg, Stadt	108,83	139 941	65 735	1 286
08 2 22	Mannheim, Universitätsstadt	144,97	310 475	152 188	2 142
	Stadtkreise zusammen ...	253,80	450 416	217 923	1 775
Landkreis					
08 2 25	Neckar-Odenwald-Kreis	1 126,28	148 360	73 664	132
08 2 26	Rhein-Neckar-Kreis	1 061,71	517 518	253 282	487
	Region zusammen ...	2 441,79	1 116 294	544 869	457
Region Nordschwarzwald					
Stadtkreis					
08 2 31	Pforzheim, Stadt	97,84	118 079	55 993	1 207
Landkreise					
08 2 35	Calw	797,54	157 273	76 913	197
08 2 36	Enzkreis	573,90	188 601	92 624	329
08 2 37	Freudenstadt	870,71	119 528	58 157	137
	Landkreise zusammen ...	2 242,15	465 402	227 694	208
	Region zusammen ...	2 339,99	583 481	283 687	249
	Reg.-Bez. zusammen ...	6 919,11	2 660 608	1 296 871	385

1 Kreisfreie Städte und Landkreise am 31.12.1997

1.1 Fläche, Bevölkerung und Bevölkerungsdichte in den kreisfreien Städten und Landkreisen

Schlüssel- nummer	Kreisfreie Stadt Kreis/ Landkreis	Fläche km 2	Bevölkerung		Ein- wohner je km 2
			insgesamt	männlich	
Reg.-Bez. Freiburg					
Region Südlicher Oberrhein					
Stadtkreis					
08 3 11	Freiburg im Breisgau, Stadt	153,06	200 519	94 525	1 310
Landkreise					
08 3 15	Breisgau-Hochschwarzwald	1 378,36	235 350	114 448	171
08 3 16	Emmendingen	679,93	148 304	72 430	218
08 3 17	Ortenaukreis	1 860,73	402 190	196 184	216
	Landkreise zusammen ...	3 919,02	785 844	383 062	201
	Region zusammen ...	4 072,08	986 363	477 587	242
Region Schwarzwald-Baar-Heuberg					
Landkreise					
08 3 25	Rottweil	769,43	139 945	68 476	182
08 3 26	Schwarzwald-Baar-Kreis	1 025,24	209 106	101 682	204
08 3 27	Tuttlingen	734,35	130 793	64 309	178
	Landkreise zusammen ...	2 529,02	479 844	234 467	190
	Region zusammen ...	2 529,02	479 844	234 467	190
Region Hochrhein-Bodensee					
Landkreise					
08 3 35	Konstanz	817,81	261 936	127 144	320
08 3 36	Lörrach	806,82	214 175	104 178	265
08 3 37	Waldshut	1 131,19	164 297	80 313	145
	Landkreise zusammen ...	2 755,82	640 408	311 635	232
	Region zusammen ...	2 755,82	640 408	311 635	232
	Reg.-Bez. zusammen ...	9 356,92	2 106 615	1 023 689	225
Reg.-Bez. Tübingen					
Region Neckar-Alb					
Landkreise					
08 4 15	Reutlingen	1 094,15	274 682	134 113	251
08 4 16	Tübingen	519,15	205 120	101 281	395
08 4 17	Zollernalbkreis	917,71	192 537	94 257	210
	Landkreise zusammen ...	2 531,01	672 339	329 651	266
	Region zusammen ...	2 531,01	672 339	329 651	266
Region Donau-Iller					
Stadtkreis					
08 4 21	Ulm, Universitätsstadt	118,69	115 628	56 173	974

1 Kreisfreie Städte und Landkreise am 31.12.1997

1.1 Fläche, Bevölkerung und Bevölkerungsdichte in den kreisfreien Städten und Landkreisen

Schlüssel- nummer	Kreisfreie Stadt	Fläche km 2	Bevölkerung		Ein- wohner je km 2
	Kreis/ Landkreis		insgesamt	männlich	
Landkreise					
08 4 25	Alb-Donau-Kreis	1 357,36	182 362	90 783	134
08 4 26	Biberach	1 410,02	178 896	88 401	127
	Landkreise zusammen ...	2 767,38	361 258	179 184	131
	Region zusammen ...	2 886,07	476 886	235 357	165
Region Bodensee-Oberschwaben					
Landkreise					
08 4 35	Bodenseekreis	664,72	195 445	95 510	294
08 4 36	Ravensburg	1 631,81	264 260	129 894	162
08 4 37	Sigmaringen	1 204,37	131 789	65 337	109
	Landkreise zusammen ...	3 500,90	591 494	290 741	169
	Region zusammen ...	3 500,90	591 494	290 741	169
	Reg.-Bez. zusammen ...	8 917,98	1 740 719	855 749	195
	Stadtkreise insgesamt ...	1 244,25	1 920 146	927 153	1 543
	Landkreise insgesamt ...	34 507,60	8 476 464	4 161 480	246
	Land insgesamt ...	35 751,85	10 396 610	5 088 633	291
09	Bayern				
Reg.-Bez. Oberbayern					
Kreisfreie Städte					
09 1 61	Ingolstadt, Stadt	133,35	113 494	55 680	851
09 1 62	München, Landeshauptstadt	310,59	1 205 923	577 108	3 883
09 1 63	Rosenheim, Stadt	37,25	58 786	28 671	1 578
	Kreisfreie Städte zusammen ...	481,19	1 378 203	661 459	2 864
Landkreise					
09 1 71	Altötting	569,42	107 103	51 735	188
09 1 72	Berchtesgadener Land	839,98	98 832	46 754	118
09 1 73	Bad Tölz-Wolfratshausen	1 110,67	112 683	54 636	101
09 1 74	Dachau	578,94	124 886	61 520	216
09 1 75	Ebersberg	549,33	112 949	55 647	206
09 1 76	Eichstätt	1 214,40	115 261	57 433	95
09 1 77	Erding	870,45	108 830	54 476	125
09 1 78	Freising	799,57	145 597	73 276	182
09 1 79	Fürstenfeldbruck	434,86	187 703	91 968	432
09 1 80	Garmisch-Partenkirchen	1 012,31	85 841	40 570	85
09 1 81	Landsberg a. Lech	804,49	101 684	50 918	126
09 1 82	Miesbach	863,50	89 442	42 609	104
09 1 83	Mühldorf a. Inn	805,35	107 034	52 515	133
09 1 84	München	667,25	282 735	139 649	424
09 1 85	Neuburg-Schrobenhausen	739,75	87 353	43 212	118
09 1 86	Pfaffenhofen a.d. Ilm	760,39	107 750	53 650	142
09 1 87	Rosenheim	1 439,38	228 949	111 769	159
09 1 88	Starnberg	488,04	120 696	57 270	247
09 1 89	Traunstein	1 533,92	165 043	79 496	108
09 1 90	Weilheim-Schongau	966,23	123 363	60 965	128
	Landkreise zusammen ...	17 048,23	2 613 734	1 280 068	153
	Reg.-Bez. zusammen ...	17 529,42	3 991 937	1 941 527	228

1 Kreisfreie Städte und Landkreise am 31.12.1997

1.1 Fläche, Bevölkerung und Bevölkerungsdichte in den kreisfreien Städten und Landkreisen

Schlüssel- nummer	Kreisfreie Stadt Kreis/ Landkreis	Fläche km 2	Bevölkerung		Ein- wohner je km 2
			insgesamt	männlich	
Reg.-Bez. Niederbayern					
Kreisfreie Städte					
09 2 61	Landshut, Stadt	65,68	58 600	27 289	892
09 2 62	Passau, Stadt	69,75	50 468	23 619	724
09 2 63	Straubing, Stadt	67,60	44 354	21 556	656
	Kreisfreie Städte zusammen ...	203,03	153 422	72 464	756
Landkreise					
09 2 71	Deggendorf	861,12	113 893	55 736	132
09 2 72	Freyung-Grafenau	984,19	82 080	40 237	83
09 2 73	Kelheim	1 066,89	106 851	53 228	100
09 2 74	Landshut	1 348,08	137 326	68 531	102
09 2 75	Passau	1 530,07	183 973	90 165	120
09 2 76	Regen	975,06	82 573	40 848	85
09 2 77	Rottal-Inn	1 281,11	116 496	57 008	91
09 2 78	Straubing-Bogen	1 202,22	92 863	45 975	77
09 2 79	Dingolfing-Landau	877,79	88 833	44 217	101
	Landkreise zusammen ...	10 126,53	1 004 888	495 945	99
	Reg.-Bez. zusammen ...	10 329,56	1 158 310	568 409	112
Reg.-Bez. Oberpfalz					
Kreisfreie Städte					
09 3 61	Amberg, Stadt	50,04	43 168	20 495	863
09 3 62	Regensburg, Stadt	80,60	125 085	59 448	1 552
09 3 63	Weiden i.d. OPf., Stadt	68,50	43 277	20 257	632
	Kreisfreie Städte zusammen ...	199,14	211 530	100 200	1 062
Landkreise					
09 3 71	Amberg-Sulzbach	1 255,16	107 067	52 923	85
09 3 72	Cham	1 509,98	130 325	64 356	86
09 3 73	Neumarkt i.d. OPf.	1 344,25	123 068	60 749	92
09 3 74	Neustadt a.d. Waldnaab	1 429,85	100 249	49 377	70
09 3 75	Regensburg	1 395,91	170 299	84 876	122
09 3 76	Schwandorf	1 472,88	141 620	70 164	96
09 3 77	Tirschenreuth	1 085,08	80 544	39 641	74
	Landkreise zusammen ...	9 493,11	853 172	422 086	90
	Reg.-Bez. zusammen ...	9 692,25	1 064 702	522 286	110
Reg.-Bez. Oberfranken					
Kreisfreie Städte					
09 4 61	Bamberg, Stadt	54,63	69 430	32 167	1 271
09 4 62	Bayreuth, Stadt	66,90	73 661	35 179	1 101
09 4 63	Coburg, Stadt	48,08	43 707	20 570	909
09 4 64	Hof, Stadt	57,98	51 781	24 252	893
	Kreisfreie Städte zusammen ...	227,59	238 579	112 168	1 048
Landkreise					
09 4 71	Bamberg	1 167,35	139 365	69 456	119
09 4 72	Bayreuth	1 273,05	108 242	53 266	85
09 4 73	Coburg	590,49	91 947	45 149	156
09 4 74	Forchheim	643,00	110 906	54 756	172

1 Kreisfreie Städte und Landkreise am 31.12.1997

1.1 Fläche, Bevölkerung und Bevölkerungsdichte in den kreisfreien Städten und Landkreisen

Schlüssel- nummer	Kreisfreie Stadt Kreis/ Landkreis	Fläche km 2	Bevölkerung		Ein- wohner je km 2
			insgesamt	männlich	
09 4 75	Hof	892,52	110 340	53 181	124
09 4 76	Kronach	651,40	76 509	37 312	117
09 4 77	Kulmbach	656,43	78 683	37 990	120
09 4 78	Lichtenfels	521,82	70 725	34 576	136
09 4 79	Wunsiedel i. Fichtelgebirge	606,39	88 378	42 015	146
	Landkreise zusammen ...	7 002,45	875 095	427 701	125
	Reg.-Bez. zusammen ...	7 230,04	1 113 674	539 869	154
Reg.-Bez. Mittelfranken					
Kreisfreie Städte					
09 5 61	Ansbach, Stadt	99,82	39 757	18 837	398
09 5 62	Erlangen, Stadt	76,82	100 330	48 631	1 306
09 5 63	Fürth, Stadt	63,35	109 521	52 438	1 729
09 5 64	Nürnberg, Stadt	186,38	489 758	234 539	2 628
09 5 65	Schwabach, Stadt	40,82	37 944	18 271	930
	Kreisfreie Städte zusammen ...	467,19	777 310	372 716	1 664
Landkreise					
09 5 71	Ansbach	1 972,19	180 763	89 001	92
09 5 72	Erlangen-Höchstädt	564,50	126 417	62 977	224
09 5 73	Fürth	307,60	113 075	55 677	368
09 5 74	Nürnberger Land	800,17	166 767	81 550	208
09 5 75	Neustadt a.d. Aisch-Bad Windsheim	1 267,44	97 060	47 853	77
09 5 76	Roth	895,20	121 436	60 141	136
09 5 77	Weißenburg-Gunzenhausen	970,86	94 687	46 318	98
	Landkreise zusammen ...	6 777,96	900 205	443 517	133
	Reg.-Bez. zusammen ...	7 245,15	1 677 515	816 233	232
Reg.-Bez. Unterfranken					
Kreisfreie Städte					
09 6 61	Aschaffenburg, Stadt	62,75	66 819	32 036	1 065
09 6 62	Schweinfurt, Stadt	35,60	55 447	26 251	1 558
09 6 63	Würzburg, Stadt	87,56	126 392	58 286	1 443
	Kreisfreie Städte zusammen ...	185,91	248 658	116 573	1 338
Landkreise					
09 6 71	Aschaffenburg	699,33	172 481	85 480	247
09 6 72	Bad Kissingen	1 136,78	109 696	53 167	96
09 6 73	Rhön-Grabfeld	1 021,90	86 762	43 341	85
09 6 74	Haßberge	956,52	87 717	43 716	92
09 6 75	Kitzingen	684,17	88 372	43 718	129
09 6 76	Miltenberg	715,68	129 883	64 644	181
09 6 77	Main-Spessart	1 321,44	131 856	65 142	100
09 6 78	Schweinfurt	840,06	115 093	57 006	137
09 6 79	Würzburg	967,57	156 800	77 658	162
	Landkreise zusammen ...	8 343,45	1 078 660	533 872	129
	Reg.-Bez. zusammen ...	8 529,36	1 327 318	650 445	156

1 Kreisfreie Städte und Landkreise am 31.12.1997

1.1 Fläche, Bevölkerung und Bevölkerungsdichte in den kreisfreien Städten und Landkreisen

Schlüssel- nummer	Kreisfreie Stadt Kreis/ Landkreis	Fläche km 2	Bevölkerung		Ein- wohner je km 2
			insgesamt	männlich	
Reg.-Bez. Schwaben					
Kreisfreie Städte					
09 7 61	Augsburg, Stadt	146,71	256 625	122 360	1 749
09 7 62	Kaufbeuren, Stadt	40,02	42 105	19 826	1 052
09 7 63	Kempten (Allgäu), Stadt	63,29	61 510	29 080	972
09 7 64	Memmingen, Stadt	70,04	40 858	19 594	583
	Kreisfreie Städte zusammen ...	320,06	401 098	190 860	1 253
Landkreise					
09 7 71	Aichach-Friedberg	780,51	119 834	59 434	154
09 7 72	Augsburg	1 070,83	231 426	113 858	216
09 7 73	Dillingen a.d. Donau	792,29	92 278	45 524	116
09 7 74	Günzburg	762,54	120 620	59 767	158
09 7 75	Neu-Ulm	515,34	157 707	77 884	306
09 7 76	Lindau (Bodensee)	323,34	76 337	36 723	236
09 7 77	Ostallgäu	1 395,08	128 380	62 915	92
09 7 78	Unterallgäu	1 229,19	131 503	64 536	107
09 7 79	Donau-Ries	1 274,93	128 452	64 030	101
09 7 80	Oberallgäu	1 528,11	145 284	70 115	95
	Landkreise zusammen ...	9 672,16	1 331 821	654 786	138
	Reg.-Bez. zusammen ...	9 992,22	1 732 919	845 646	173
	Kreisfreie Städte insgesamt ...	2 084,11	3 408 800	1 626 440	1 636
	Landkreise insgesamt ...	68 463,89	8 657 575	4 257 975	126
	Land insgesamt ...	70 548,00	12 066 375	5 884 415	171
10 Saarland					
Landkreise					
10 0 41	Stadtverband Saarbrücken	410,61	355 865	170 232	867
10 0 42	Merzig-Wadern	554,86	106 138	51 689	191
10 0 43	Neunkirchen	249,16	149 719	72 677	601
10 0 44	Saarlouis	459,13	215 216	105 489	469
10 0 45	Saarpfalz-Kreis	420,22	157 673	76 689	375
10 0 46	Sankt Wendel	476,12	96 179	47 258	202
	Landkreise zusammen ...	2 570,10	1 080 790	524 034	421
	Landkreise insgesamt ...	2 570,10	1 080 790	524 034	421
	Land insgesamt ...	2 570,10	1 080 790	524 034	421
11 Berlin					
11 1 00	Berlin-West, Stadt	485,74	2 139 728	1 023 503	4 405
11 2 00	Berlin-Ost, Stadt	405,03	1 286 031	635 967	3 175
	Land insgesamt ...	890,77	3 425 759	1 659 470	3 846

1 Kreisfreie Städte und Landkreise am 31.12.1997

1.1 Fläche, Bevölkerung und Bevölkerungsdichte in den kreisfreien Städten und Landkreisen

Schlüssel- nummer	Kreisfreie Stadt Kreis/ Landkreis	Fläche km 2	Bevölkerung		Ein- wohner je km 2
			insgesamt	männlich	
12 Brandenburg					
Kreisfreie Städte					
12 0 51	Brandenburg an der Havel, Stadt .	207,88	82 460	40 085	397
12 0 52	Cottbus, Stadt	150,34	118 463	57 787	788
12 0 53	Frankfurt (Oder), Stadt	147,63	77 891	37 783	528
12 0 54	Potsdam, Stadt	109,34	131 851	64 065	1 206
	Kreisfreie Städte zusammen ...	615,19	410 665	199 720	668
Landkreise					
12 0 60	Barnim	1 494,29	159 689	79 059	107
12 0 61	Dahme-Spreewald	2 260,93	150 995	74 872	67
12 0 62	Elbe-Elster	1 889,38	135 624	66 484	72
12 0 63	Havelland	1 707,22	137 204	67 488	80
12 0 64	Märkisch-Oderland	2 127,58	178 958	88 890	84
12 0 65	Oberhavel	1 794,76	178 353	87 902	99
12 0 66	Oberspreewald-Lausitz	1 216,56	152 924	75 169	126
12 0 67	Oder-Spree	2 242,24	195 032	96 767	87
12 0 68	Ostprignitz-Ruppin	2 510,31	115 670	56 916	46
12 0 69	Potsdam-Mittelmark	2 682,81	192 300	95 605	72
12 0 70	Prignitz	2 122,95	99 024	48 121	47
12 0 71	Spree-Neiße	1 661,60	155 946	76 814	94
12 0 72	Teltow-Fläming	2 091,89	153 244	75 319	73
12 0 73	Uckermark	3 058,13	157 663	78 070	52
	Landkreise zusammen ...	28 860,65	2 162 626	1 067 476	75
	Kreisfreie Städte insgesamt ...	615,19	410 665	199 720	668
	Landkreise insgesamt ...	28 860,65	2 162 626	1 067 476	75
	Land insgesamt ...	29 475,84	2 573 291	1 267 196	87
13 Mecklenburg-Vorpommern					
Kreisfreie Städte					
13 0 01	Greifswald	50,17	57 740	28 035	1 151
13 0 02	Neubrandenburg	85,67	77 312	38 009	902
13 0 03	Rostock	180,63	212 715	104 143	1 178
13 0 04	Schwerin	130,31	107 667	51 852	826
13 0 05	Straalsund	38,75	63 031	30 495	1 627
13 0 06	Wismar	41,53	48 771	23 676	1 174
	Kreisfreie Städte zusammen ...	527,06	567 236	276 210	1 076
Landkreise					
13 0 51	Bad Doberan	1 361,69	109 844	54 782	81
13 0 52	Demmin	1 921,44	98 048	48 492	51
13 0 53	Güstrow	2 057,74	115 219	56 972	56
13 0 54	Ludwigslust	2 516,57	129 620	64 136	52
13 0 55	Mecklenburg-Strelitz	2 089,16	88 399	43 572	42
13 0 56	Müritz	1 713,38	70 341	34 625	41
13 0 57	Nordvorpommern	2 167,67	119 763	59 001	55
13 0 58	Nordwestmecklenburg	2 074,90	118 404	59 140	57
13 0 59	Ostvorpommern	1 940,25	115 666	57 430	60
13 0 60	Parchim	2 232,78	109 683	54 549	49
13 0 61	Rügen	973,88	77 595	38 407	80
13 0 62	Uecker-Randow	1 593,79	87 981	43 781	55
	Landkreise zusammen ...	22 643,25	1 240 563	614 887	55
	Kreisfreie Städte insgesamt ...	527,06	567 236	276 210	1 076
	Landkreise insgesamt ...	22 643,25	1 240 563	614 887	55
	Land insgesamt ...	23 170,31	1 807 799	891 097	78

1 Kreisfreie Städte und Landkreise am 31.12.1997

1.1 Fläche, Bevölkerung und Bevölkerungsdichte in den kreisfreien Städten und Landkreisen

Schlüssel- nummer	Kreisfreie Stadt Kreis/ Landkreis	Fläche km 2	Bevölkerung		Ein- wohner je km 2
			insgesamt	männlich	
14	Sachsen				
	Reg.-Bez. Chemnitz				
	Kreisfreie Städte				
14 1 61	Chemnitz, Stadt	175,67	259 126	122 914	1 475
14 1 66	Plauen, Stadt	68,05	66 497	31 179	977
14 1 67	Zwickau, Stadt	73,48	101 130	47 934	1 376
	Kreisfreie Städte zusammen ...	317,20	426 753	202 027	1 345
	Landkreise				
14 1 71	Annaberg	438,17	90 819	43 720	207
14 1 73	Chemnitz Land	368,46	154 560	73 413	419
14 1 77	Freiberg	913,52	156 423	75 980	171
14 1 78	Vogtlandkreis	1 343,87	214 150	101 914	159
14 1 81	Mittlerer Erzgebirgskreis	595,33	96 926	47 141	163
14 1 82	Mittweida	785,44	145 053	70 119	185
14 1 88	Stollberg	266,56	95 033	45 976	357
14 1 91	Aue-Schwarzenberg	528,26	146 191	70 139	277
14 1 93	Zwickauer Land	540,09	144 387	69 004	267
	Landkreise zusammen ...	5 779,70	1 243 542	597 406	215
	Reg.-Bez. zusammen ...	6 096,90	1 670 295	799 433	274
	Reg.-Bez. Dresden				
	Kreisfreie Städte				
14 2 62	Dresden, Stadt	237,22	459 222	221 074	1 936
14 2 63	Görlitz, Stadt	44,11	63 301	29 887	1 435
14 2 64	Hoyerswerda, Stadt	82,35	55 563	27 027	675
	Kreisfreie Städte zusammen ...	363,68	578 086	277 988	1 590
	Landkreise				
14 2 72	Bautzen	955,46	161 587	78 845	169
14 2 80	Meißen	687,50	161 560	78 309	235
14 2 84	Niederschles. Oberlausitzkreis ..	1 357,26	113 150	56 537	83
14 2 85	Riesa-Großenhain	820,51	126 376	61 575	154
14 2 86	Löbau-Zittau	698,51	160 946	77 468	230
14 2 87	Sächsische Schweiz	929,04	161 444	78 532	174
14 2 90	Weißeritzkreis	731,99	119 332	58 561	163
14 2 92	Kamenz	1 386,41	165 240	81 109	119
	Landkreise zusammen ...	7 566,68	1 169 635	570 936	155
	Reg.-Bez. zusammen ...	7 930,36	1 747 721	848 924	220
	Reg.-Bez. Leipzig				
	Kreisfreie Stadt				
14 3 65	Leipzig, Stadt	175,65	446 491	214 493	2 542
	Landkreise				
14 3 74	Delitzsch	778,86	99 047	48 682	127
14 3 75	Döbeln	423,96	80 385	38 592	190
14 3 79	Leipziger Land	961,98	247 282	121 285	257
14 3 83	Muldentalkreis	876,98	126 973	61 700	145

1 Kreisfreie Städte und Landkreise am 31.12.1997

1.1 Fläche, Bevölkerung und Bevölkerungsdichte in den kreisfreien Städten und Landkreisen

Schlüssel- nummer	Kreisfreie Stadt Kreis/ Landkreis	Fläche km 2	Bevölkerung		Ein- wohner je km 2
			insgesamt	männlich	
14 3 89	Torgau-Oschatz	1 167,47	104 218	51 059	89
	Landkreise zusammen ...	4 209,25	657 905	321 318	156
	Reg.-Bez. zusammen ...	4 384,90	1 104 396	535 811	252
	Kreisfreie Städte insgesamt ...	856,53	1 451 330	694 508	1 694
	Landkreise insgesamt ...	17 555,63	3 071 082	1 489 660	175
	Land insgesamt ...	18 412,16	4 522 412	2 184 168	246
15	Sachsen-Anhalt				
	Reg.-Bez. Dessau				
	Kreisfreie Stadt				
15 1 01	Dessau, Stadt	147,97	88 607	42 509	599
	Landkreise				
15 1 51	Anhalt-Zerbst	1 225,36	79 508	38 710	65
15 1 53	Bernburg	413,85	72 387	34 939	175
15 1 54	Bitterfeld	504,60	115 593	55 766	229
15 1 59	Köthen	480,34	72 073	34 931	150
15 1 71	Wittenberg	1 507,95	136 931	66 352	91
	Landkreise zusammen ...	4 132,10	476 492	230 698	115
	Reg.-Bez. zusammen ...	4 280,07	565 099	273 207	132
	Reg.-Bez. Halle				
	Kreisfreie Stadt				
15 2 02	Halle (Saale), Stadt	134,57	268 365	128 118	1 994
	Landkreise				
15 2 56	Burgenlandkreis	1 040,89	147 423	71 041	142
15 2 60	Mansfelder Land	758,69	111 955	54 259	148
15 2 61	Merseburg-Querfurt	804,68	138 569	67 684	172
15 2 65	Saalkreis	628,27	76 239	37 719	121
15 2 66	Sangerhausen	689,69	70 900	34 484	103
15 2 68	Weißenfels	372,53	81 150	39 297	218
	Landkreise zusammen ...	4 294,75	626 236	304 484	146
	Reg.-Bez. zusammen ...	4 429,32	894 601	432 602	202
	Reg.-Bez. Magdeburg				
	Kreisfreie Stadt				
15 3 03	Magdeburg, Landeshauptstadt	192,94	245 509	118 167	1 272
	Landkreise				
15 3 52	Aschersleben-Staßfurt	654,71	107 514	52 268	164
15 3 55	Bördekreis	880,47	82 101	40 553	93
15 3 57	Halberstadt	665,16	81 333	39 523	122
15 3 58	Jerichower Land	1 336,53	101 244	49 498	76
15 3 62	Ohrekreis	1 493,77	115 867	56 976	78
15 3 63	Stendal	2 422,83	145 166	71 117	60
15 3 64	Quedlinburg	540,12	81 577	39 450	151
15 3 67	Schönebeck	460,46	79 569	38 628	173
15 3 69	Wernigerode	798,11	97 609	47 229	122
15 3 70	Altmarkkreis Salzwedel	2 292,07	104 501	51 982	46

1 Kreisfreie Städte und Landkreise am 31.12.1997

1.1 Fläche, Bevölkerung und Bevölkerungsdichte in den kreisfreien Städten und Landkreisen

Schlüssel- nummer	Kreisfreie Stadt Kreis/ Landkreis	Fläche km 2	Bevölkerung		Ein- wohner je km 2
			insgesamt	männlich	
	Landkreise zusammen ...	11 544,23	996 481	487 224	86
	Reg.-Bez. zusammen ...	11 737,17	1 241 990	605 391	106
	Kreisfreie Städte insgesamt ...	475,48	602 481	288 794	1 267
	Landkreise insgesamt ...	19 971,08	2 099 209	1 022 406	105
	Land insgesamt ...	20 446,56	2 701 690	1 311 200	132

16

Thüringen

Kreisfreie Städte

16 0 51	Erfurt, Stadt	269,08	205 361	98 897	763
16 0 52	Gera, Stadt	151,97	118 733	56 995	781
16 0 53	Jena, Stadt	114,20	99 273	48 473	869
16 0 54	Suhl, Stadt	102,73	51 208	25 075	498
16 0 55	Weimar, Stadt	84,27	62 176	29 648	738
	Kreisfreie Städte zusammen ...	722,25	536 751	259 088	743

Landkreise

16 0 61	Eichsfeld	939,83	116 310	57 423	124
16 0 62	Nordhausen	710,87	100 743	49 288	142
16 0 63	Wartburgkreis	1 408,63	192 183	94 449	136
16 0 64	Unstrut-Hainich-Kreis	975,43	121 101	59 256	124
16 0 65	Kyffhäuserkreis	1 035,08	96 749	47 335	93
16 0 66	Schmalkalden-Meiningen	1 210,15	145 878	71 180	121
16 0 67	Gotha	935,69	149 532	72 742	160
16 0 68	Sömmerda	804,12	82 483	40 515	103
16 0 69	Hildburghausen	937,22	74 990	36 785	80
16 0 70	Ilm-Kreis	843,31	122 903	59 739	146
16 0 71	Weimarer Land	803,31	91 566	44 689	114
16 0 72	Sonneberg	433,35	69 639	33 495	161
16 0 73	Saalfeld-Rudolstadt	1 034,57	137 282	66 924	133
16 0 74	Saale-Holzland-Kreis	816,99	93 551	46 023	115
16 0 75	Saale-Orla-Kreis	1 148,28	101 185	49 148	88
16 0 76	Greiz	843,41	126 815	61 398	150
16 0 77	Altenburger Land	569,08	118 487	57 190	208
	Landkreise zusammen ...	15 449,32	1 941 397	947 579	126
	Kreisfreie Städte insgesamt ...	722,25	536 751	259 088	743
	Landkreise insgesamt ...	15 449,32	1 941 397	947 579	126
	Land insgesamt ...	16 171,57	2 478 148	1 206 667	153

Deutschland

Kreisfreie Städte insgesamt.....	16 034,73	26 769 184	12 886 071	1 669
Landkreise insgesamt.....	340 986,06	55 288 195	27 106 240	162
Insgesamt.....	357 020,79	82 057 379	39 992 311	230

1.2 Regierungsbezirke, kreisfreie Städte und Landkreise in alphabetischer Ordnung

Schlüssel- nummer	Regierungsbezirk Landkreis/Kreis	Land
----------------------	-------------------------------------	------

Regierungsbezirke

05 9	Arnsberg	Nordrhein-Westfalen
03 1	Braunschweig	Niedersachsen
14 1	Chemnitz	Sachsen
06 4	Darmstadt	Hessen
15 1	Dessau	Sachsen-Anhalt
05 7	Detmold	Nordrhein-Westfalen
14 2	Dresden	Sachsen
05 1	Düsseldorf	Nordrhein-Westfalen
08 3	Freiburg	Baden-Württemberg
06 5	Gießen	Hessen
15 2	Halle	Sachsen-Anhalt
03 2	Hannover	Niedersachsen
08 2	Karlsruhe	Baden-Württemberg
06 6	Kassel	Hessen
07 1	Koblenz	Rheinland-Pfalz
05 3	Köln	Nordrhein-Westfalen
14 3	Leipzig	Sachsen
03 3	Lüneburg	Niedersachsen
15 3	Magdeburg	Sachsen-Anhalt
09 5	Mittelfranken	Bayern
05 5	Münster	Nordrhein-Westfalen
09 2	Niederbayern	Bayern
09 1	Oberbayern	Bayern
09 4	Oberfranken	Bayern
09 3	Oberpfalz	Bayern
07 3	Rheinhausen-Pfalz	Rheinland-Pfalz
09 7	Schwaben	Bayern
08 1	Stuttgart	Baden-Württemberg
07 2	Trier	Rheinland-Pfalz
08 4	Tübingen	Baden-Württemberg
09 6	Unterfranken	Bayern
03 4	Weser-Ems	Niedersachsen

Kreisfreie Städte

05 3 13	Aachen	Nordrhein-Westfalen
09 3 61	Amberg	Bayern
09 5 61	Ansbach	Bayern
09 6 61	Aschaffenburg	Bayern
09 7 61	Augsburg	Bayern
08 2 11	Baden-Baden	Baden-Württemberg
09 4 61	Bamberg	Bayern
09 4 62	Bayreuth	Bayern
11 0 00	Berlin	Berlin
05 7 11	Bielefeld	Nordrhein-Westfalen
05 9 11	Bochum	Nordrhein-Westfalen
05 3 14	Bonn	Nordrhein-Westfalen
05 5 12	Bottrop	Nordrhein-Westfalen
12 0 51	Brandenburg an der Havel	Brandenburg

1.2 Regierungsbezirke, kreisfreie Städte und Landkreise in alphabetischer Ordnung

Schlüssel- nummer	Regierungsbezirk Landkreis/Kreis	Land
Kreisfreie Städte		
03 1 01	Braunschweig	Niedersachsen
04 0 11	Bremen	Bremen
04 0 12	Bremerhaven	Bremen
14 1 61	Chemnitz	Sachsen
09 4 63	Coburg	Bayern
12 0 52	Cottbus	Brandenburg
06 4 11	Darmstadt	Hessen
03 4 01	Delmenhorst	Niedersachsen
15 1 01	Dessau	Sachsen-Anhalt
05 9 13	Dortmund	Nordrhein-Westfalen
14 2 62	Dresden	Sachsen
05 1 11	Düsseldorff	Nordrhein-Westfalen
05 1 12	Duisburg	Nordrhein-Westfalen
03 4 02	Emden	Niedersachsen
16 0 51	Erfurt	Thüringen
09 5 62	Erlangen	Bayern
05 1 13	Essen	Nordrhein-Westfalen
01 0 01	Flensburg	Schleswig-Holstein
07 3 11	Frankenthal (Pfalz)	Rheinland-Pfalz
12 0 53	Frankfurt (Oder)	Brandenburg
06 4 12	Frankfurt am Main	Hessen
08 3 11	Freiburg im Breisgau	Baden-Württemberg
09 5 63	Fürth	Bayern
05 5 13	Gelsenkirchen	Nordrhein-Westfalen
16 0 52	Gera	Thüringen
14 2 63	Görlitz	Sachsen
13 0 01	Greifswald	Mecklenburg-Vorpommern
05 9 14	Hagen	Nordrhein-Westfalen
15 2 02	Halle (Saale)	Sachsen-Anhalt
02 0 00	Hamburg, Freie und Hansestadt	Hamburg
05 9 15	Hamm	Nordrhein-Westfalen
03 2 01	Hannover, Landeshauptstadt	Niedersachsen
08 2 21	Heidelberg	Baden-Württemberg
08 1 21	Heilbronn	Baden-Württemberg
05 9 16	Herne	Nordrhein-Westfalen
09 4 64	Hof	Bayern
14 2 64	Hoyerswerda	Sachsen
09 1 61	Ingolstadt	Bayern
16 0 53	Jena	Thüringen
07 3 12	Kaiserslautern	Rheinland-Pfalz
08 2 12	Karlsruhe	Baden-Württemberg
06 6 11	Kassel	Hessen
09 7 62	Kaufbeuren	Bayern
09 7 63	Kempten (Allgäu)	Bayern
01 0 02	Kiel, Landeshauptstadt	Schleswig-Holstein
07 1 11	Koblenz	Rheinland-Pfalz
05 3 15	Köln	Nordrhein-Westfalen
05 1 14	Krefeld	Nordrhein-Westfalen
07 3 13	Landau in der Pfalz	Rheinland-Pfalz
09 2 61	Landshut	Bayern
14 3 65	Leipzig	Sachsen
05 3 16	Leverkusen	Nordrhein-Westfalen
07 3 14	Ludwigshafen am Rhein	Rheinland-Pfalz
01 0 03	Lübeck, Hansestadt	Schleswig-Holstein
15 3 03	Magdeburg, Landeshauptstadt	Sachsen-Anhalt
07 3 15	Mainz	Rheinland-Pfalz
08 2 22	Mannheim, Universitätsstadt	Baden-Württemberg

1.2 Regierungsbezirke, kreisfreie Städte und Landkreise in alphabetischer Ordnung

Schlüssel- nummer	Regierungsbezirk Landkreis/Kreis	Land
Kreisfreie Städte		
09 7 64	Memmingen	Bayern
05 1 16	Mönchengladbach	Nordrhein-Westfalen
05 1 17	Mülheim an der Ruhr	Nordrhein-Westfalen
09 1 62	München, Landeshauptstadt	Bayern
05 5 15	Münster	Nordrhein-Westfalen
13 0 02	Neubrandenburg	Mecklenburg-Vorpommern
01 0 04	Neumünster	Schleswig-Holstein
07 3 16	Neustadt an der Weinstraße	Rheinland-Pfalz
09 5 64	Nürnberg	Bayern
05 1 19	Oberhausen	Nordrhein-Westfalen
06 4 13	Offenbach am Main	Hessen
03 4 03	Oldenburg (Oldenburg)	Niedersachsen
03 4 04	Osnabrück	Niedersachsen
09 2 62	Passau	Bayern
08 2 31	Pforzheim	Baden-Württemberg
07 3 17	Pirmasens	Rheinland-Pfalz
14 1 66	Plauen	Sachsen
12 0 54	Potsdam	Brandenburg
09 3 62	Regensburg	Bayern
05 1 20	Remscheid	Nordrhein-Westfalen
09 1 63	Rosenheim	Bayern
13 0 03	Rostock	Mecklenburg-Vorpommern
03 1 02	Salzgitter	Niedersachsen
09 5 65	Schwabach	Bayern
09 6 62	Schweinfurt	Bayern
13 0 04	Schwerin	Mecklenburg-Vorpommern
05 1 22	Solingen	Nordrhein-Westfalen
07 3 18	Speyer	Rheinland-Pfalz
13 0 05	Stralsund	Mecklenburg-Vorpommern
09 2 63	Straubing	Bayern
08 1 11	Stuttgart, Landeshauptstadt	Baden-Württemberg
16 0 54	Suhl	Thüringen
07 2 11	Trier	Rheinland-Pfalz
08 4 21	Ulm, Universitätsstadt	Baden-Württemberg
09 3 63	Weiden i.d. OPf.	Bayern
16 0 55	Weimar	Thüringen
06 4 14	Wiesbaden, Landeshauptstadt	Hessen
03 4 05	Wilhelmshaven	Niedersachsen
13 0 06	Wismar	Mecklenburg-Vorpommern
03 1 03	Wolfsburg	Niedersachsen
07 3 19	Worms	Rheinland-Pfalz
09 6 63	Würzburg	Bayern
05 1 24	Wuppertal	Nordrhein-Westfalen
07 3 20	Zweibrücken	Rheinland-Pfalz
14 1 67	Zwickau	Sachsen

1.2 Regierungsbezirke, Kreisfreie Städte und Landkreise in alphabetischer Ordnung

Schlüssel- nummer	Landkreis/ Kreis	Land	Anzahl der Gemeinden 1)
Landkreise			
05 3 54	Aachen	Nordrhein-Westfalen	9
07 1 31	Ahrweiler	Rheinland-Pfalz	74
09 7 71	Aichach-Friedberg	Bayern	24
08 4 25	Alb-Donau-Kreis	Baden-Württemberg	55
16 0 77	Altenburger Land	Thüringen	43
07 1 32	Altenkirchen (Westerwald)	Rheinland-Pfalz	119
15 3 70	Altmarkkreis Salzwedel	Sachsen-Anhalt	125
09 1 71	Altötting	Bayern	24
07 3 31	Alzey-Worms	Rheinland-Pfalz	69
09 3 71	Amberg-Weizbach	Bayern	27
03 4 51	Ammerland	Niedersachsen	6
15 1 51	Anhalt-Zerbst	Sachsen-Anhalt	69
14 1 71	Annaberg	Sachsen	30
09 5 71	Ansbach	Bayern	58
09 6 71	Aschaffenburg	Bayern	32
15 3 52	Aschersleben-Staßfurt	Sachsen-Anhalt	43
14 1 91	Aue-Schwarzenberg	Sachsen	30
09 7 72	Augsburg	Bayern	46
03 4 52	Aurich	Niedersachsen	27
13 0 51	Bad Döberan	Mecklenburg-Vorpommern	80
07 3 32	Bad Dürkheim	Rheinland-Pfalz	48
09 6 72	Bad Kissingen	Bayern	26
07 1 33	Bad Kreuznach	Rheinland-Pfalz	119
09 1 73	Bad Tölz-Wolfratshausen	Bayern	21
09 4 71	Bamberg	Bayern	36
12 0 60	Barnim	Brandenburg	70
14 2 72	Bautzen	Sachsen	37
09 4 72	Bayreuth	Bayern	33
09 1 72	Berchtesgadener Land	Bayern	15
06 4 31	Bergstraße	Hessen	22
15 1 53	Bernburg	Sachsen-Anhalt	31
07 2 31	Bernkastel-Wittlich	Rheinland-Pfalz	108
08 4 26	Biberach	Baden-Württemberg	45
07 1 34	Birkenfeld	Rheinland-Pfalz	96
07 2 32	Bitburg-Prüm	Rheinland-Pfalz	236
15 1 54	Bitterfeld	Sachsen-Anhalt	45
08 4 35	Bodenseekreis	Baden-Württemberg	23
08 1 15	Böblingen	Baden-Württemberg	26
15 3 55	Bördekreis	Sachsen-Anhalt	56
05 5 54	Borken	Nordrhein-Westfalen	17
08 3 15	Breisgau-Hochschwarzwald	Baden-Württemberg	50
15 2 56	Burgenthalkreis	Sachsen-Anhalt	98
08 2 35	Calw	Baden-Württemberg	25
03 3 51	Celle	Niedersachsen	25
09 3 72	Cham	Bayern	39
14 1 73	Chemnitzer Land	Sachsen	25
03 4 53	Cloppenburg	Niedersachsen	13
09 4 73	Coburg	Bayern	17
07 1 35	Cochem-Zell	Rheinland-Pfalz	91
05 5 58	Coesfeld	Nordrhein-Westfalen	11
03 3 52	Cuxhaven	Niedersachsen	58
09 1 74	Dachau	Bayern	17
12 0 61	Dahme-Spreewald	Brandenburg	137
06 4 32	Darmstadt-Dieburg	Hessen	23
07 2 33	Daun	Rheinland-Pfalz	109
09 2 71	Deggendorf	Bayern	26
14 3 74	Delitzsch	Sachsen	27
13 0 52	Demmin	Mecklenburg-Vorpommern	92
03 2 51	Diepholz	Niedersachsen	47
09 7 73	Dillingen a.d. Donau	Bayern	27
09 2 79	Dingolfing-Landau	Bayern	15
01 0 51	Dithmarschen	Schleswig-Holstein	117
14 3 75	Döbeln	Sachsen	18

1) Einschl. bewohnte gemeindefreie Gebiete.

1 Kreisfreie Städte und Landkreise am 31.12.1997

1.2 Regierungsbezirke, Kreisfreie Städte und Landkreise in alphabetischer Ordnung

Schlüssel- nummer	Landkreis/ Kreis	Land	Anzahl der Gemeinden 1)
Landkreise			
09 7 79	Donau-Ries	Bayern	44
07 3 33	Donnersbergkreis	Rheinland-Pfalz	81
05 3 58	Düren	Nordrhein-Westfalen	15
09 1 75	Ebersberg	Bayern	21
16 0 61	Eichsfeld	Thüringen	96
09 1 76	Eichstätt	Bayern	30
12 0 62	Elbe-Elster	Brandenburg	131
08 3 16	Emmendingen	Baden-Württemberg	24
03 4 54	Emsland	Niedersachsen	60
05 9 54	Ennepe-Ruhr-Kreis	Nordrhein-Westfalen	9
08 2 36	Enzkreis	Baden-Württemberg	28
09 1 77	Erding	Bayern	26
05 3 62	Erftkreis	Nordrhein-Westfalen	10
09 5 72	Erlangen-Höchstädt	Bayern	25
08 1 16	Esslingen	Baden-Württemberg	44
05 3 66	Euskirchen	Nordrhein-Westfalen	11
09 4 74	Forchheim	Bayern	29
14 1 77	Freiberg	Sachsen	33
09 1 78	Freising	Bayern	24
08 2 37	Freudenstadt	Baden-Württemberg	17
09 2 72	Freyung-Grafenau	Bayern	25
03 4 55	Friesland	Niedersachsen	8
09 1 79	Fürstenfeldbruck	Bayern	23
09 5 73	Fürth	Bayern	14
06 6 31	Fulda	Hessen	23
09 1 80	Garmisch-Partenkirchen	Bayern	22
07 3 34	Germersheim	Rheinland-Pfalz	31
06 5 31	Gießen	Hessen	18
03 1 51	Gifhorn	Niedersachsen	41
08 1 17	Göppingen	Baden-Württemberg	38
03 1 52	Göttingen	Niedersachsen	29
03 1 53	Goslar	Niedersachsen	15
16 0 67	Gotha	Thüringen	66
03 4 56	Grafschaft Bentheim	Niedersachsen	26
16 0 76	Greiz	Thüringen	69
06 4 33	Groß-Gerau	Hessen	14
09 7 74	Günzburg	Bayern	34
13 0 53	Güstrow	Mecklenburg-Vorpommern	99
05 7 54	Gütersloh	Nordrhein-Westfalen	13
15 3 57	Halberstadt	Sachsen-Anhalt	38
03 2 52	Hamel-Pyrmont	Niedersachsen	8
03 2 53	Hannover	Niedersachsen	20
03 3 53	Harburg	Niedersachsen	42
09 6 74	Haßberge	Bayern	26
12 0 63	Havelland	Brandenburg	94
08 1 35	Heidenheim	Baden-Württemberg	11
08 1 25	Heilbronn	Baden-Württemberg	46
05 3 70	Heinsberg	Nordrhein-Westfalen	10
03 1 54	Helmstedt	Niedersachsen	26
05 7 58	Herford	Nordrhein-Westfalen	9
06 6 32	Hersfeld-Rotenburg	Hessen	20
01 0 53	Herzogtum Lauenburg	Schleswig-Holstein	132
16 0 69	Hildburghausen	Thüringen	43
03 2 54	Hildesheim	Niedersachsen	40
05 9 58	Hochsauerlandkreis	Nordrhein-Westfalen	12
06 4 34	Hochtaunuskreis	Hessen	13
05 7 62	Höxter	Nordrhein-Westfalen	10
09 4 75	Hof	Bayern	27
08 1 26	Hohenlohekreis	Baden-Württemberg	16
03 2 55	Holzminde	Niedersachsen	32
16 0 70	Ilm-Kreis	Thüringen	45

1) Einschl. bewohnte gemeindefreie Gebiete.

1.2 Regierungsbezirke, Kreisfreie Städte und Landkreise in alphabetischer Ordnung

Schlüssel- nummer	Landkreis/ Kreis	Land	Anzahl der Gemeinden 1)
Landkreise			
15 3 58	Jerichower Land	Sachsen-Anhalt	74
07 3 35	Kaiserslautern	Rheinland-Pfalz	50
14 2 92	Kamen	Sachsen	56
08 2 15	Karlsruhe	Baden-Württemberg	32
06 6 33	Kassel	Hessen	29
09 2 73	Kelheim	Bayern	24
09 6 75	Kitzingen	Bayern	31
05 1 54	Kleve	Nordrhein-Westfalen	16
15 1 59	Köthen	Sachsen-Anhalt	47
08 3 35	Konstanz	Baden-Württemberg	25
09 4 76	Kronach	Bayern	18
09 4 77	Kulmbach	Bayern	22
07 3 36	Kusel	Rheinland-Pfalz	98
16 0 65	Kyffhäuserkreis	Thüringen	54
06 5 32	Lahn-Dill-Kreis	Hessen	23
09 1 81	Landsberg a. Lech	Bayern	31
09 2 74	Landshut	Bayern	35
03 4 57	Leer	Niedersachsen	23
14 3 79	Leipziger Land	Sachsen	49
09 4 78	Lichtenfels	Bayern	11
06 5 33	Limburg-Weilburg	Hessen	19
09 7 76	Lindau (Bodensee)	Bayern	19
05 7 66	Lippe	Nordrhein-Westfalen	16
14 2 86	Löbau-Zittau	Sachsen	47
08 3 36	Lörrach	Baden-Württemberg	42
08 1 18	Ludwigsburg	Baden-Württemberg	39
07 3 38	Ludwigshafen	Rheinland-Pfalz	25
13 0 54	Ludwigslust	Mecklenburg-Vorpommern	123
03 3 54	Lüchow-Dannenberg	Niedersachsen	27
03 3 55	Lüneburg	Niedersachsen	43
12 0 64	Märkisch-Oderland	Brandenburg	110
05 9 62	Märkischer Kreis	Nordrhein-Westfalen	15
06 4 35	Main-Kinzig-Kreis	Hessen	29
09 6 77	Main-Spessart	Bayern	40
08 1 28	Main-Tauber-Kreis	Baden-Württemberg	18
06 4 36	Main-Taunus-Kreis	Hessen	12
07 3 39	Mainz-Bingen	Rheinland-Pfalz	66
15 2 60	Mansfelder Land	Sachsen-Anhalt	72
06 5 34	Marburg-Biedenkopf	Hessen	22
07 1 37	Mayen-Koblenz	Rheinland-Pfalz	87
13 0 55	Mecklenburg-Strelitz	Mecklenburg-Vorpommern	81
14 2 80	Meißen	Sachsen	27
15 2 61	Merseburg-Querfurt	Sachsen-Anhalt	60
10 0 42	Merzig-Wadern	Saarland	7
05 1 58	Mettmann	Nordrhein-Westfalen	10
09 1 82	Miesbach	Bayern	17
09 6 76	Miltenberg	Bayern	32
05 7 70	Minden-Lübbecke	Nordrhein-Westfalen	11
14 1 81	Mittlerer Erzgebirgskreis	Sachsen	40
14 1 82	Mittweida	Sachsen	41
09 1 83	Mühlendorf a. Inn	Bayern	31
09 1 84	München	Bayern	29
13 0 56	Müritz	Mecklenburg-Vorpommern	75
14 3 83	Muldentalkreis	Sachsen	28
08 2 25	Neckar-Odenwald-Kreis	Baden-Württemberg	27
09 7 75	Neu-Ulm	Bayern	17
09 1 85	Neuburg-Schrobenhausen	Bayern	18
09 3 73	Neumarkt i.d. OPf.	Bayern	19
10 0 43	Neunkirchen	Saarland	7
05 1 62	Neuss	Nordrhein-Westfalen	8
09 3 74	Neustadt a.d. Waldnaab	Bayern	38

1) Einschl. bewohnte gemeindefreie Gebiete.

1 Kreisfreie Städte und Landkreise am 31.12.1997

1.2 Regierungsbezirke, Kreisfreie Städte und Landkreise in alphabetischer Ordnung

Schlüssel- nummer	Landkreis/ Kreis	Land	Anzahl der Gemeinden 1)
Landkreise			
09 5 75	Neustadt a.d.Aisch-Bad Windsheim	Bayern	38
07 1 38	Neuwied	Rheinland-Pfalz	62
14 2 84	Niederschles. Oberlausitzkreis	Sachsen	39
03 2 56	Nienburg (Weser)	Niedersachsen	36
01 0 54	Nordfriesland	Schleswig-Holstein	137
16 0 62	Nordhausen	Thüringen	38
13 0 57	Nordvorpommern	Mecklenburg-Vorpommern	95
13 0 58	Nordwestmecklenburg	Mecklenburg-Vorpommern	111
03 1 55	Northeim	Niedersachsen	12
09 5 74	Nürnberger Land	Bayern	27
09 7 80	Oberallgäu	Bayern	28
05 3 74	Oberbergischer Kreis	Nordrhein-Westfalen	13
12 0 65	Oberhavel	Brandenburg	80
12 0 66	Oberspreewald-Lausitz	Brandenburg	82
06 4 37	Odenwaldkreis	Hessen	15
12 0 67	Oder-Spree	Brandenburg	138
06 4 38	Offenbach	Hessen	13
15 3 62	Ohrekreis	Sachsen-Anhalt	90
03 4 58	Oldenburg	Niedersachsen	15
05 9 66	Olpe	Nordrhein-Westfalen	7
08 3 17	Ortenaukreis	Baden-Württemberg	51
03 4 59	Osnabrück	Niedersachsen	34
08 1 36	Ostalbkreis	Baden-Württemberg	42
09 7 77	Ostallgäu	Bayern	45
03 3 56	Osterholz	Niedersachsen	11
03 1 56	Osterode am Harz	Niedersachsen	16
01 0 55	Ostholstein	Schleswig-Holstein	39
12 0 68	Ostprignitz-Ruppin	Brandenburg	107
13 0 59	Ostvorpommern	Mecklenburg-Vorpommern	110
05 7 74	Paderborn	Nordrhein-Westfalen	10
13 0 60	Parchim	Mecklenburg-Vorpommern	92
09 2 75	Passau	Bayern	38
03 1 57	Peine	Niedersachsen	8
09 1 86	Pfaffenhofen a.d. Ilm	Bayern	19
01 0 56	Pinneberg	Schleswig-Holstein	49
01 0 57	Piön	Schleswig-Holstein	86
12 0 69	Potsdam-Mittelmark	Brandenburg	175
12 0 70	Prignitz	Brandenburg	108
15 3 64	Quedlinburg	Sachsen-Anhalt	27
08 2 16	Rastatt	Baden-Württemberg	23
08 4 36	Ravensburg	Baden-Württemberg	39
05 5 62	Recklinghausen	Nordrhein-Westfalen	10
09 2 76	Regen	Bayern	24
09 3 75	Regensburg	Bayern	41
08 1 19	Rems-Murr-Kreis	Baden-Württemberg	31
01 0 58	Rendsburg-Eckernförde	Schleswig-Holstein	166
08 4 15	Reutlingen	Baden-Württemberg	27
07 1 40	Rhein-Hunsrück-Kreis	Rheinland-Pfalz	133
07 1 41	Rhein-Lahn-Kreis	Rheinland-Pfalz	137
08 2 26	Rhein-Neckar-Kreis	Baden-Württemberg	54
05 3 82	Rhein-Sieg-Kreis	Nordrhein-Westfalen	19
06 4 39	Rheingau-Taunus-Kreis	Hessen	17
05 3 78	Rheinisch-Bergischer Kreis	Nordrhein-Westfalen	8
09 6 73	Rhön-Grabfeld	Bayern	37
14 2 85	Riesa-Großenhain	Sachsen	33
09 1 87	Rosenheim	Bayern	46
03 3 57	Rotenburg (Wümme)	Niedersachsen	57
09 5 76	Roth	Bayern	16
09 2 77	Rottal-Inn	Bayern	31
08 3 25	Rottweil	Baden-Württemberg	22
13 0 61	Rügen	Mecklenburg-Vorpommern	45
16 0 74	Saale-Holzland-Kreis	Thüringen	97

1) Einschl. bewohnte gemeindefreie Gebiete.

1 Kreisfreie Städte und Landkreise am 31.12.1997

1.2 Regierungsbezirke, Kreisfreie Städte und Landkreise in alphabetischer Ordnung

Schlüssel- nummer	Landkreis/ Kreis	Land	Anzahl der Gemeinden 1)
Landkreise			
16 0 75	Saale-Orla-Kreis	Thüringen	94
16 0 73	Saalfeld-Rudolstadt	Thüringen	58
15 2 65	Saalkreis	Sachsen-Anhalt	57
10 0 44	Saarlouis	Saarland	13
10 0 45	Saarpfalz-Kreis	Saarland	7
14 2 87	Sächsische Schweiz	Sachsen	39
15 2 66	Sangerhausen	Sachsen-Anhalt	52
10 0 46	Sankt Wendel	Saarland	8
03 2 57	Schaumburg	Niedersachsen	38
01 0 59	Schleswig-Flensburg	Schleswig-Holstein	136
16 0 66	Schmalkalden-Meiningen	Thüringen	77
15 3 67	Schönebeck	Sachsen-Anhalt	28
08 1 27	Schwäbisch Hall	Baden-Württemberg	30
06 6 34	Schwalm-Eder-Kreis	Hessen	27
09 3 76	Schwandorf	Bayern	33
08 3 26	Schwarzwald-Baar-Kreis	Baden-Württemberg	20
09 6 78	Schweinfurt	Bayern	29
01 0 60	Segeberg	Schleswig-Holstein	94
05 9 70	Siegen-Wittgenstein	Nordrhein-Westfalen	11
08 4 37	Sigmaringen	Baden-Württemberg	25
16 0 68	Sömmerda	Thüringen	55
05 9 74	Soest	Nordrhein-Westfalen	14
03 3 58	Soltau-Fallingb.ostel	Niedersachsen	24
16 0 72	Sonneberg	Thüringen	16
12 0 71	Spree-Neiße	Brandenburg	103
03 3 59	Stade	Niedersachsen	40
10 0 41	Stadtverband Saarbrücken	Saarland	10
09 1 88	Starnberg	Bayern	14
01 0 61	Steinburg	Schleswig-Holstein	114
05 5 66	Steinfurt	Nordrhein-Westfalen	24
15 3 63	Stendal	Sachsen-Anhalt	135
14 1 88	Stollberg	Sachsen	24
01 0 62	Stormarn	Schleswig-Holstein	55
09 2 78	Straubing-Bogen	Bayern	37
07 3 37	Südliche Weinstraße	Rheinland-Pfalz	75
07 3 40	Südwestpfalz	Rheinland-Pfalz	84
12 0 72	Teltow-Fläming	Brandenburg	69
09 3 77	Tirschenreuth	Bayern	26
14 3 89	Torgau-Oschatz	Sachsen	34
09 1 89	Traunstein	Bayern	35
07 2 35	Trier-Saarburg	Rheinland-Pfalz	103
08 4 16	Tübingen	Baden-Württemberg	15
08 3 27	Tuttlingen	Baden-Württemberg	35
12 0 73	Uckermark	Brandenburg	157
13 0 62	Uecker-Randow	Mecklenburg-Vorpommern	64
03 3 60	Uelzen	Niedersachsen	29
05 9 78	Unna	Nordrhein-Westfalen	10
16 0 64	Unstrut-Hainich-Kreis	Thüringen	47
09 7 78	Unterallgäu	Bayern	52
03 4 60	Vechta	Niedersachsen	10
03 3 61	Verden	Niedersachsen	12
05 1 66	Viersen	Nordrhein-Westfalen	9
06 5 35	Vogelsbergkreis	Hessen	19
14 1 78	Vogtlandkreis	Sachsen	70
06 6 35	Waldeck-Frankenberg	Hessen	22
08 3 37	Waldshut	Baden-Württemberg	32
05 5 70	Warendorf	Nordrhein-Westfalen	13
16 0 63	Wartburgkreis	Thüringen	71
09 1 90	Weilheim-Schongau	Bayern	34
16 0 71	Weimarer Land	Thüringen	79
09 5 77	Weißenburg-Gunzenhausen	Bayern	27
15 2 68	Weißenfels	Sachsen-Anhalt	38

1) Einschl. bewohnte gemeindefreie Gebiete.

1 Kreisfreie Städte und Landkreise am 31.12.1997

1.2 Regierungsbezirke, Kreisfreie Städte und Landkreise in alphabetischer Ordnung

Schlüssel- nummer	Landkreis/ Kreis	Land	Anzahl der Gemeinden 1)
Landkreise			
14 2 90	Weißeritzkreis	Sachsen	30
15 3 69	Wernigerode	Sachsen-Anhalt	33
06 6 36	Werra-Meißner-Kreis	Hessen	16
05 1 70	Wesel	Nordrhein-Westfalen	13
03 4 61	Wesermarsch	Niedersachsen	9
07 1 43	Westerwaldkreis	Rheinland-Pfalz	192
06 4 40	Wetteraukreis	Hessen	25
15 1 71	Wittenberg	Sachsen-Anhalt	77
03 4 62	Wittmund	Niedersachsen	19
03 1 58	Wolfenbüttel	Niedersachsen	37
09 6 79	Würzburg	Bayern	52
09 4 79	Wunsiedel i. Fichtelgebirge	Bayern	17
08 4 17	Zollernalbkreis	Baden-Württemberg	25
14 1 93	Zwickauer Land	Sachsen	38

2 Gemeinden, Fläche und Bevölkerung in den Gemeindeverbänden am 31.12.1997 *)

Schlüssel- nummer	Kreis Gemeindeverband	Sitz der Verwaltung	Gemein- den 1)	Gem.- verb.	Fläche	Bevölkerung
			Anzahl		km 2	Anzahl
01	Schleswig-Holstein					
01 0 51	Dithmarschen	Heide, Stadt	117	12	1 436,41	135 773
	darunter:					
	Kirchspielslandgemeinden					
	Albersdorf	Albersdorf	10	1	117,18	7 554
	Büsum	Büsum	6	1	44,19	6 562
	Burg-Süderhastedt	Burg (Dithmarschen)	10	1	104,85	10 152
	Eddelak-Sankt Michaelisdonn	Sankt Michaelisdonn	4	1	48,37	6 493
	Heide-Land	Heide, Stadt	5	1	75,13	9 106
	Hennstedt	Hennstedt	14	1	124,36	5 836
	Lunden	Lunden	8	1	99,83	5 291
	Marne-Land	Marne, Stadt	11	1	117,63	5 119
	Meldorf-Land	Meldorf, Stadt	13	1	207,52	8 366
	Tellingstedt	Tellingstedt	13	1	137,27	7 694
	Weddingstedt	Weddingstedt	5	1	64,22	5 999
	Wesselburen	Wesselburen, Stadt	12	1	113,40	3 132
	zusammen	111	12	1 253,96	81 304
01 0 53	Herzogtum Lauenburg	Ratzeburg, Stadt	133	11	1 263,09	174 127
	darunter:					
	Ämter					
	Aumühle-Wohltorf	Aumühle	3	1	67,93	5 439
	Berkenthin	Berkenthin	11	1	77,06	7 267
	Breitenfelde	Breitenfelde	10	1	76,42	5 370
	Büchen	Büchen	10	1	102,82	10 569
	Hohe Elbgeest	Dassendorf	8	1	58,48	11 051
	Gudow-Sterley	Gudow	13	1	214,49	5 532
	Lüttau	Lauenburg/ Elbe, Stadt	10	1	80,77	3 677
	Nusse	Nusse	9	1	90,89	4 470
	Ratzeburg-Land	Ratzeburg, Stadt	18	1	130,65	9 510
	Sandesneben	Sandesneben	16	1	115,26	8 962
	Schwarzenbek-Land	Schwarzenbek, Stadt	19	1	131,83	8 386
	zusammen	127	11	1 146,60	80 233
01 0 54	Nordfriesland	Husum, Stadt	137	16	2 049,37	162 084
	darunter:					
	Ämter					
	Amrum	Nebel	3	1	20,45	2 425
	Bökingharde	Risum-Lindholm	4	1	136,48	5 729
	Bredstedt-Land	Bredlum	14	1	145,09	8 418
	Eiderstedt	Garding, Stadt	15	1	217,28	4 831
	Föhr-Land	Midlum	11	1	74,86	4 188
	Friedrichstadt	Friedrichstadt, Stadt	6	1	98,11	5 945
	Hattstedt	Hattstedt	7	1	66,50	6 041
	Karrharde	Leck	10	1	183,71	7 171
	Landschaft Sylt	Sylt-Ost	5	1	69,53	9 316
	Nordstrand	Nordstrand	2	1	50,44	2 336
	Pellworm	Pellworm	4	1	57,71	1 410
	Stoßberg	Langenhorn	4	1	117,46	5 800
	Süderlügum	Süderlügum	8	1	87,38	4 193
	Treene	Mildstedt	14	1	184,31	10 914
	Viöl	Viöl	13	1	177,75	8 319
	Wiedingharde	Neukirchen	6	1	125,74	4 345
	zusammen	126	16	1 812,80	91 381
01 0 55	Ostholstein	Eutin, Stadt	39	6	1 391,55	199 229
	darunter:					
	Ämter					
	Fehmarn	Burg auf Fehmarn, Stadt	3	1	170,97	6 418
	Grube	Grube	4	1	63,32	4 347
	Lensahn	Lensahn	6	1	78,78	7 347
	Neustadt-Land	Neustadt in Holstein, Stadt	3	1	97,60	4 940
	Oldenburg-Land	Oldenburg in Holstein, Stadt	5	1	192,02	6 855
	Schönwalde	Schönwalde am Bungsberg	2	1	72,83	3 924
	zusammen	23	6	675,52	33 831
01 0 56	Pinneberg	Pinneberg, Stadt	49	7	664,29	286 416
	darunter:					
	Ämter					
	Bönningstedt	Bönningstedt	3	1	32,23	11 162
	Elmshorn-Land	Elmshorn, Stadt	7	1	89,80	10 469
	Haseldorf	Haseldorf	3	1	61,03	3 834
	Hornerkirchen	Brande-Hörnerkirchen	4	1	44,90	3 362
	Moorrege	Moorrege	6	1	56,33	12 016
	Pinneberg-Land	Pinneberg, Stadt	4	1	39,13	7 569

*) Ämter, Kirchspielsland-, Samt-, Verbandsgemeinden und Verwaltungsgemeinschaften.

1) Einschließlich bewohnte gemeindefreie Gebiete.

2 Gemeinden, Fläche und Bevölkerung in den Gemeindeverbänden am 31.12.1997 *)

Schlus- sel- nummer	Kreis Gemeindeverband	Sitz der Verwaltung	Gemein- den 1)	Gem.- verb.	Fläche	Bevölkerung
			Anzahl		km 2	Anzahl
	Rantzau	Barmstedt, Stadt	10	1	111,99	7 587
	zusammen	37	7	435,41	55 999
01 0 57	Plön	Plön, Stadt	86	7	1 082,60	129 197
	darunter:					
	Ämter					
	Bokhorst	Schillsdorf	5	1	84,76	4 427
	Lütjenburg-Land	Lütjenburg, Stadt	14	1	218,71	10 109
	Plön-Land	Plön, Stadt	11	1	165,59	8 832
	Preetz-Land	Preetz, Stadt	17	1	190,95	9 457
	Probstei	Schönberg (Holstein)	17	1	108,23	9 359
	Selent/ Schlesien	Selent	8	1	125,32	5 639
	Wankendorf	Wankendorf	4	1	64,57	5 221
	zusammen	76	7	958,13	53 044
01 0 58	Rendsburg-Eckernförde	Rendsburg, Stadt	166	19	2 185,32	263 636
	darunter:					
	Ämter					
	Achterwehr	Achterwehr	8	1	118,38	10 176
	Aukrug	Aukrug	5	1	114,80	7 159
	Bordesholm-Land	Bordesholm	13	1	89,46	6 251
	Dänischenhagen	Dänischenhagen	4	1	71,88	8 271
	Dänischer Wöhl	Gettorf	7	1	115,79	8 720
	Flintbek	Flintbek	4	1	30,76	7 672
	Fockbek	Fockbek	4	1	67,32	10 306
	Hanerau-Hademarschen	Hanerau-Hademarschen	11	1	136,57	6 687
	Hohenwestedt-Land	Hohenwestedt	14	1	134,28	5 941
	Hohn	Hohn	12	1	167,87	8 731
	Hütten	Ascheffel	8	1	104,47	7 072
	Jevenstedt	Jevenstedt	9	1	128,85	6 197
	Molisee	Molisee	6	1	47,62	8 735
	Nortorf-Land	Nortorf, Stadt	16	1	232,44	10 897
	Osterrönfeld	Osterrönfeld	6	1	79,00	6 490
	Schlei	Fleckeby	5	1	101,02	6 573
	Schwansen	Damp	8	1	128,30	6 975
	Windeby	Eckernförde, Stadt	6	1	75,95	4 902
	Wittensee	Groß Wittensee	9	1	104,22	6 083
	zusammen	155	19	2 046,98	143 838
01 0 59	Schleswig-Flensburg	Schleswig, Stadt	136	18	2 071,53	192 895
	darunter:					
	Ämter					
	Böklund	Böklund	7	1	78,23	5 348
	Esgebek	Esgebek	8	1	132,11	8 239
	Geltling	Geltling	10	1	100,26	6 184
	Haddeby	Busdorf	8	1	79,78	7 582
	Handewitt	Handewitt	2	1	77,75	9 367
	Hürup	Hürup	7	1	97,28	8 023
	Kappeln-Land	Kappeln, Stadt	4	1	28,39	1 610
	Kropp	Kropp	8	1	158,83	10 270
	Langballig	Dollerup	7	1	86,07	7 193
	Oeversee	Tarp	4	1	83,29	10 455
	Satrup	Satrup	4	1	55,67	4 847
	Schafflund	Schafflund	13	1	236,81	11 227
	Schuby	Schuby	5	1	67,91	5 751
	Silberstedt	Silberstedt	6	1	141,26	9 034
	Stapelholm	Norderstapel	7	1	136,26	6 268
	Steinbergkirche	Steinbergkirche	7	1	100,85	6 884
	Süderbrarup	Süderbrarup	17	1	146,83	10 680
	Tolk	Tolk	7	1	93,47	6 035
	zusammen	131	18	1 901,05	134 997
01 0 60	Segeberg	Bad Segeberg, Stadt	95	9	1 344,33	242 253
	darunter:					
	Ämter					
	Bad Bramstedt-Land	Bad Bramstedt, Stadt	14	1	186,47	9 705
	Bornhöved	Bornhöved	7	1	74,60	5 575
	Itzstedt	Itzstedt	6	1	68,44	10 653
	Kaltenkirchen-Land	Kaltenkirchen, Stadt	7	1	124,66	14 585
	Kisdorf	Kattendorf	9	1	88,61	9 730
	Leezen	Leezen	13	1	155,79	7 599
	Rickling	Rickling	5	1	120,06	6 789
	Segeberg-Land	Bad Segeberg, Stadt	19	1	175,28	12 597
	Wensin	Wensin-Garbek	7	1	142,63	5 832
	zusammen	87	9	1 136,54	83 065

*) Ämter, Kirchspielsland-, Samt-, Verbandsgemeinden und Verwaltungsgemeinschaften.
1) Einschließlich bewohnte gemeindefreie Gebiete.

2 Gemeinden, Fläche und Bevölkerung in den Gemeindeverbänden am 31.12.1997 *)

Schlüsselnummer	Kreis Gemeindeverband	Sitz der Verwaltung	Gemeinden 1)	Gem.-verb.	Fläche	Bevölkerung
			Anzahl		km 2	Anzahl
01 0 61	Steinburg	Itzehoe, Stadt	114	9	1 056,26	134 998
	darunter:					
	Ämter					
	Breitenburg	Breitenburg	9	1	54,13	6 209
	Herzhorn	Herzhorn	7	1	93,88	6 344
	Hohenlockstedt	Hohenlockstedt	6	1	76,26	7 405
	Horst	Horst (Holstein)	5	1	80,58	8 749
	Itzehoe-Land	Itzehoe, Stadt	16	1	115,14	8 796
	Kellinghusen-Land	Kellinghusen, Stadt	18	1	133,87	8 517
	Krepermarsch	Krempa, Stadt	10	1	81,21	9 092
	Schenefeld	Schenefeld	23	1	164,41	10 299
	Wilstermarsch	Wilster, Stadt	15	1	178,49	7 329
	zusammen	109	9	977,37	72 740
01 0 62	Stormarn	Bad Oldesloe, Stadt	55	5	766,30	213 104
	darunter:					
	Ämter					
	Bad Oldesloe-Land	Bad Oldesloe, Stadt	9	1	121,80	10 286
	Bargteheide-Land	Bargteheide, Stadt	8	1	98,89	11 478
	Nordstormarn	Reinfeld (Holstein), Stadt	12	1	123,37	9 355
	Siek	Siek	5	1	60,56	8 818
	Trittau	Trittau	10	1	93,34	16 236
	zusammen	44	5	497,96	56 173
01	Schleswig-Holstein	1 129	119	15 671,08	2 756 473
	darunter:					
	Kirchspielslandgemeinden	1 026	119	12 842,91	886 605
	Ämter					
03	Niedersachsen				
03 1 51	Gifhorn	Gifhorn, Stadt	42	7	1 562,09	165 890
	darunter:					
	Samtgemeinden					
	Boldecker Land	Weyhausen	6	1	69,60	8 754
	Brome	Brome, Flecken	7	1	203,69	14 375
	Hankensbüttel	Hankensbüttel	5	1	290,26	9 698
	Isenbüttel	Isenbüttel	4	1	77,27	14 387
	Meinersen	Meinersen	4	1	172,84	19 376
	Papenteich	Meine	6	1	110,73	20 746
	Wesendorf	Wesendorf	6	1	209,03	13 324
	zusammen	38	7	1 133,42	100 660
03 1 52	Göttingen	Göttingen, Stadt	29	3	1 117,17	268 099
	darunter:					
	Samtgemeinden					
	Dransfeld	Dransfeld, Stadt	5	1	122,42	9 566
	Gieboldehausen	Gieboldehausen, Flecken	10	1	104,69	14 545
	Radolfshausen	Ebergötzen	5	1	68,34	7 708
	zusammen	20	3	295,45	31 819
03 1 53	Goslar	Goslar, Stadt	16	2	965,04	158 979
	darunter:					
	Samtgemeinden					
	Lutter am Barenberge	Lutter am Barenberge, Flecken	3	1	59,76	4 615
	Obernarz	Clausthal-Zellerfeld, Bergstadt	4	1	43,61	19 943
	zusammen	7	2	103,37	24 558
03 1 54	Helmstedt	Helmstedt, Stadt	31	4	673,76	100 900
	darunter:					
	Samtgemeinden					
	Grasleben	Grasleben	4	1	45,18	5 027
	Heeseberg	Jerxheim	6	1	81,59	4 625
	Nord-Elm	Supplingen	6	1	63,31	6 504
	Velpke	Velpke	5	1	120,41	12 040
	zusammen	21	4	310,49	28 196

*) Ämter, Kirchspielsland-, Samt-, Verbandsgemeinden und Verwaltungsgemeinschaften.

1) Einschließlich bewohnte gemeindefreie Gebiete.

2 Gemeinden, Fläche und Bevölkerung in den Gemeindeverbänden am 31.12.1997 *)

Schlüsselnummer	Kreis Gemeindeverband	Sitz der Verwaltung	Gemeinden 1)	Gem.- verb.	Fläche	Bevölkerung
			Anzahl		km 2	Anzahl
03 1 56	Osterode am Harz	Osterode am Harz, Stadt	17	3	636,11	87 531
	darunter:					
	Samtgemeinden					
	Bad Grund (Harz)	Windhausen	5	1	41,19	10 096
	Hattorf am Harz	Hattorf am Harz	4	1	57,47	7 973
	Walkenried	Walkenried	3	1	20,97	5 755
	zusammen	12	3	119,63	23 824
03 1 58	Wolfenbüttel	Wolfenbüttel, Stadt	40	6	722,18	123 582
	darunter:					
	Samtgemeinden					
	Asse	Remlingen	7	1	86,63	9 305
	Baddeckenstedt	Baddeckenstedt	6	1	113,74	11 257
	Oderwald	Borßum	7	1	88,96	7 049
	Schladen	Schladen	4	1	73,83	9 821
	Schöppenstedt	Schöppenstedt, Stadt	6	1	126,72	10 756
	Sickte	Sickte	5	1	81,76	10 011
	zusammen	35	6	571,64	58 199
03 2 51	Diepholz	Diepholz, Stadt	47	7	1 987,38	206 937
	darunter:					
	Samtgemeinden					
	Altes Amt Lemförde	Lemförde, Flecken	7	1	109,62	7 661
	Barnstorf	Barnstorf, Flecken	4	1	205,76	11 794
	Bruchhausen-Vilsen	Bruchhausen-Vilsen, Flecken	6	1	227,05	16 531
	Kirchdorf	Kirchdorf	6	1	179,70	7 631
	Rehden	Rehden	5	1	128,06	5 478
	Schwaaförden	Schwaaförden	6	1	148,36	7 138
	Siedenburg	Siedenburg, Flecken	5	1	102,93	4 904
	zusammen	39	7	1 102,48	61 257
03 2 54	Hildesheim	Hildesheim, Stadt	40	5	1 205,39	292 726
	darunter:					
	Samtgemeinden					
	Duingen	Duingen, Flecken	5	1	59,60	5 709
	Freden (Leine)	Freden (Leine)	4	1	53,49	5 761
	Gronau (Leine)	Gronau (Leine), Stadt	7	1	110,08	15 073
	Lamspringe	Lamspringe, Flecken	5	1	70,39	6 539
	Sibbesse	Sibbesse	5	1	71,79	6 544
	zusammen	26	5	365,35	39 626
03 2 55	Holzminden	Holzminden, Stadt	39	6	692,46	83 008
	darunter:					
	Samtgemeinden					
	Bevern	Bevern, Flecken	4	1	66,30	6 860
	Bodenwerder	Bodenwerder, Stadt	6	1	114,26	12 856
	Boffzen	Boffzen	4	1	37,70	8 025
	Eschershausen	Eschershausen, Stadt	5	1	61,15	7 568
	Polle	Polle, Flecken	5	1	100,42	5 146
	Stadtdendorff	Stadtdendorff, Stadt	6	1	71,08	11 277
	zusammen	30	6	450,91	51 732
03 2 56	Nienburg (Weser)	Nienburg (Weser), Stadt	36	8	1 398,69	125 000
	darunter:					
	Samtgemeinden					
	Eystrup	Eystrup	4	1	57,66	5 869
	Heerssen	Rohrsen	4	1	73,25	5 751
	Grafschaft Hoya	Hoya, Stadt	6	1	157,56	10 934
	Landesbergen	Landesbergen	4	1	131,19	8 384
	Liebenau	Liebenau, Flecken	3	1	71,96	6 610
	Marklohe	Marklohe	3	1	106,42	8 415
	Steimbke	Steimbke	4	1	185,47	7 406
	Uchte	Uchte, Flecken	4	1	284,03	14 813
	zusammen	32	8	1 067,54	68 182
03 2 57	Schaumburg	Stadthagen, Stadt	38	7	675,52	164 320
	darunter:					
	Samtgemeinden					
	Eilsen	Bad Eilsen	5	1	13,90	6 855
	Lindhorst	Lindhorst	4	1	34,34	8 410
	Nenndorf	Bad Nenndorf	4	1	51,36	16 264
	Niedernwöhren	Niedernwöhren	6	1	64,43	8 532

*) Ämter, Kirchspielsland-, Samt-, Verbandsgemeinden und Verwaltungsgemeinschaften.

1) Einschließlich bewohnte gemeindefreie Gebiete.

2 Gemeinden, Fläche und Bevölkerung in den Gemeindeverbänden am 31.12.1997 *)

Schlüsselnummer	Kreis Gemeindeverband	Sitz der Verwaltung	Gemeinden 1)	Gem.-verb.	Fläche	Bevölkerung
			Anzahl		km 2	Anzahl
	Nienstädt	Helpsen	4	1	30,05	10 099
	Rodenberg	Rodenberg, Stadt	6	1	86,21	14 695
	Sachsenhagen	Sachsenhagen, Stadt	4	1	62,45	9 076
	zusammen	33	7	342,74	73 991
03 3 51	Celle	Celle, Stadt	25	4	1 544,88	180 269
	darunter:					
	Samtgemeinden					
	Eschede	Eschede	4	1	195,87	6 402
	Flotwedel	Wienhausen	4	1	112,82	10 883
	Lachendorf	Lachendorf	5	1	164,56	11 715
	Wathlingen	Wathlingen	3	1	68,49	14 435
	zusammen	16	4	541,74	43 435
03 3 52	Cuxhaven	Cuxhaven, Stadt	58	9	2 072,53	200 636
	darunter:					
	Samtgemeinden					
	Am Dobrock	Cadenberge	7	1	178,11	12 462
	Bederkesa	Bederkesa, Flecken	8	1	234,49	12 228
	Beverstedt	Beverstedt, Flecken	9	1	197,57	13 663
	Börde Lamstedt	Lamstedt	5	1	176,98	6 051
	Hadeln	Otterndorf, Stadt	4	1	84,69	9 613
	Hagen	Hagen im Bremischen	6	1	197,32	10 107
	Hemmoor	Hemmoor, Stadt	3	1	123,79	13 985
	Land Wursten	Dorum	7	1	116,96	8 477
	Sietland	Inhlienworth	4	1	143,79	5 864
	zusammen	53	9	1 453,70	92 450
03 3 53	Harburg	Winsen (Luhe), Stadt	42	6	1 244,54	222 823
	darunter:					
	Samtgemeinden					
	Elbmarsch	Marschacht	3	1	81,32	9 753
	Hanstedt	Hanstedt	6	1	198,14	11 899
	Hollenstedt	Hollenstedt	7	1	110,09	9 276
	Jesteburg	Jesteburg	3	1	37,82	9 399
	Salzhausen	Salzhausen	8	1	148,14	12 496
	Tostedt	Tostedt	9	1	221,30	23 594
	zusammen	36	6	796,81	76 417
03 3 54	Lüchow-Dannenberg	Lüchow (Wendland), Stadt	29	5	1 219,76	52 129
	darunter:					
	Samtgemeinden					
	Clenze	Clenze, Flecken	5	1	222,17	7 248
	Dannenberg (Elbe)	Dannenberg (Elbe), Stadt	7	1	300,74	14 667
	Gartow	Gartow, Flecken	5	1	134,12	4 032
	Hitzacker	Hitzacker, Stadt	3	1	121,64	7 344
	Lüchow	Lüchow, Stadt	7	1	338,38	18 838
	zusammen	27	5	1 117,05	52 129
03 3 55	Lüneburg	Lüneburg, Stadt	43	7	1 322,30	160 140
	darunter:					
	Samtgemeinden					
	Amelinghausen	Amelinghausen	5	1	194,46	7 499
	Bardowick	Bardowick, Flecken	7	1	99,97	14 016
	Dahlenburg	Dahlenburg, Flecken	5	1	155,82	6 356
	Gellersen	Reppenstedt	4	1	73,61	11 391
	Ilmenau	Melbeck	4	1	69,68	8 932
	Ostheide	Barendorf	6	1	129,78	8 708
	Scharnebeck	Scharnebeck	8	1	135,79	12 794
	zusammen	39	7	859,11	69 696
03 3 56	Osterholz	Osterholz-Scharmbeck, Stadt	11	1	650,67	106 899
	darunter:					
	Samtgemeinden					
	Hambergen	Hambergen	5	1	135,02	11 234
	zusammen	5	1	135,02	11 234

*) Ämter, Kirchspielsland-, Samt-, Verbandsgemeinden und Verwaltungsgemeinschaften.

1) Einschließlich bewohnte gemeindefreie Gebiete.

2 Gemeinden, Fläche und Bevölkerung in den Gemeindeverbänden am 31.12.1997 *)

Schlüsselnummer	Kreis Gemeindeverband	Sitz der Verwaltung	Gemeinden 1)	Gem.- verb.	Fläche	Bevölkerung
			Anzahl		km 2	Anzahl
03 3 57	Rotenburg (Wümme)	Rotenburg (Wümme), Stadt	57	8	2 069,81	156 137
	darunter:					
	Samtgemeinden					
	Bothel	Bothel	6	1	148,67	7 756
	Fintel	Lauenbrück	5	1	121,91	6 986
	Geestequelle	Oerel	5	1	140,42	6 475
	Selsingen	Selsingen	8	1	226,34	8 889
	Sittensen	Sittensen	9	1	138,74	10 232
	Sottrum	Sottrum	7	1	172,91	12 922
	Tarmstedt	Tarmstedt	8	1	186,59	10 116
	Zeven	Zeven, Stadt	4	1	253,65	20 549
	zusammen	52	8	1 389,23	83 925
03 3 58	Soltau-Fallingbostal	Fallingbostal, Stadt	24	3	1 873,36	137 381
	darunter:					
	Samtgemeinden					
	Ahlden	Hodenhagen	5	1	84,72	6 361
	Rethem/ Aller	Rethem (Aller), Stadt	4	1	108,59	4 917
	Schwarmstedt	Schwarmstedt	5	1	140,96	10 593
	zusammen	14	3	334,27	21 871
03 3 59	Stade	Stade, Stadt	40	8	1 265,95	187 338
	darunter:					
	Samtgemeinden					
	Apensen	Apensen	3	1	74,01	7 142
	Fredenbeck	Fredenbeck	3	1	143,99	11 948
	Harsefeld	Harsefeld, Flecken	4	1	165,26	17 907
	Himmelpforten	Himmelpforten	5	1	89,80	9 110
	Horneburg	Horneburg, Flecken	5	1	59,97	11 225
	Lühe	Steinkirchen	6	1	57,93	9 910
	Nordkehdingen	Freiburg (Elbe), Flecken	5	1	193,02	8 186
	Oldendorf	Oldendorf	5	1	106,43	7 118
	zusammen	36	8	890,41	82 546
03 3 60	Uelzen	Uelzen, Stadt	29	6	1 453,66	96 541
	darunter:					
	Samtgemeinden					
	Altes Amt Ebstorf	Ebstorf, Flecken	5	1	252,74	10 319
	Bevensen	Bad Bevensen, Stadt	8	1	226,58	16 489
	Bodenteich	Bodenteich, Flecken	3	1	139,22	6 312
	Rosche	Rosche	5	1	210,12	7 406
	Sudenburg	Sudenburg	3	1	249,51	7 363
	Wrestedt	Wrestedt	3	1	140,70	7 052
	zusammen	27	6	1 218,87	54 941
03 3 61	Verden	Verden (Aller), Stadt	12	1	787,68	130 483
	darunter:					
	Samtgemeinden					
	Thedinghausen	Thedinghausen	5	1	152,05	13 618
	zusammen	5	1	152,05	13 618
03 4 52	Aurich	Aurich, Stadt	27	3	1 287,26	182 991
	darunter:					
	Samtgemeinden					
	Brookmerland	Marienhufe, Flecken	6	1	77,27	12 759
	Dornum	Dornum, Flecken	3	1	76,77	4 684
	Hage	Hage, Flecken	5	1	68,64	10 195
	zusammen	14	3	222,68	27 638
03 4 54	Emsland	Meppen, Stadt	60	9	2 881,02	297 496
	darunter:					
	Samtgemeinden					
	Dörpen	Dörpen	9	1	208,98	14 263
	Freren	Freren, Stadt	5	1	131,83	10 468
	Herzlake	Herzlake	3	1	155,30	9 163
	Lathen	Lathen	6	1	165,67	10 036
	Lengerich	Lengerich	6	1	142,80	8 788
	Nordhumling	Esterwegen	5	1	142,62	11 474
	Sögel	Sögel	8	1	285,75	14 845
	Spelle	Spelle	3	1	90,69	11 358
	Werlte	Werlte	5	1	200,12	14 581
	zusammen	50	9	1 523,76	104 976

*) Ämter, Kirchspielsland-, Samt-, Verbandsgemeinden und Verwaltungsgemeinschaften.

1) Einschließlich bewohnte gemeindefreie Gebiete.

2 Gemeinden, Fläche und Bevölkerung in den Gemeindeverbänden am 31.12.1997 *)

Schlüsselnummer	Kreis Gemeindeverband	Sitz der Verwaltung	Gemeinden 1)	Gem.- verb.	Fläche	Bevölkerung
			Anzahl		km 2	Anzahl
03 4 56	Grafschaft Bentheim	Nordhorn, Stadt	26	4	980,74	127 470
	darunter:					
	Samtgemeinden					
	Emlichheim	Emlichheim	4	1	184,64	13 348
	Neuenhaus	Neuenhaus, Stadt	5	1	101,35	12 957
	Schüttorf	Schüttorf, Stadt	7	1	133,22	15 051
	Uelsen	Uelsen	7	1	193,00	10 468
	zusammen	23	4	612,21	51 824
03 4 57	Leer	Leer (Ostfriesland), Stadt	24	3	1 085,80	157 051
	darunter:					
	Samtgemeinden					
	Bunde	Bunde, Flecken	5	1	121,01	7 175
	Hesel	Hesel	6	1	84,29	9 432
	Jümme	Filssum	3	1	82,33	5 959
	zusammen	14	3	287,63	22 566
03 4 58	Oldenburg	Wildeshausen, Stadt	15	1	1 062,92	115 985
	darunter:					
	Samtgemeinden					
	Harpstedt	Harpstedt, Flecken	8	1	210,38	10 802
	zusammen	8	1	210,38	10 802
03 4 59	Osnabrück	Osnabrück, Stadt	34	4	2 121,51	347 875
	darunter:					
	Samtgemeinden					
	Artland	Quakenbrück, Stadt	4	1	189,32	21 983
	Bersenbrück	Bersenbrück, Stadt	7	1	255,44	26 270
	Fürstenau	Fürstenau, Stadt	3	1	224,65	16 492
	Neuenkirchen	Neuenkirchen	3	1	152,80	9 806
	zusammen	17	4	822,21	74 551
03 4 62	Wittmund	Wittmund, Stadt	19	2	656,62	56 057
	darunter:					
	Samtgemeinden					
	Esens	Esens, Stadt	7	1	162,05	13 588
	Holtriem	Schweindorf	8	1	82,95	8 379
	zusammen	15	2	245,00	21 967
03	Niedersachsen	1 032	142	46 493,73	7 845 398
	darunter:					
	Samtgemeinden	744	142	18 675,15	1 478 630
07		Rheinland-Pfalz				
07 1 31	Ahrweiler	Bad Neuenahr-Ahrweiler, Stadt	74	4	786,98	127 566
	darunter:					
	Verbandsgemeinden					
	Adenau	Adenau, Stadt	37	1	257,72	14 511
	Altenahr	Altenahr	12	1	153,88	11 467
	Bad Breisig	Bad Breisig, Stadt	4	1	41,82	12 878
	Brohlthal	Niederzissen	17	1	138,45	17 955
	zusammen	70	4	591,87	56 811
07 1 32	Altenkirchen (Westerwald)	Altenkirchen (Westerwald), Stadt	119	8	641,96	136 539
	darunter:					
	Verbandsgemeinden					
	Altenkirchen (Westerwald)	Altenkirchen (Westerwald), Stadt	42	1	153,52	22 832
	Betzdorf	Betzdorf, Stadt	5	1	24,51	16 831
	Daaden	Daaden	9	1	61,01	12 222
	Flammersfeld	Flammersfeld	26	1	75,30	11 442
	Gebhardshain	Gebhardshain	12	1	48,98	11 059
	Hamm (Sieg)	Hamm (Sieg)	12	1	42,30	12 784
	Kirchen (Sieg)	Kirchen (Sieg)	6	1	126,84	26 105
	Wissen	Wissen, Stadt	6	1	91,49	15 863
	zusammen	118	8	623,95	129 138

*) Ämter, Kirchspielsland-, Samt-, Verbandsgemeinden und Verwaltungsgemeinschaften.

1) Einschließlich bewohnte gemeindefreie Gebiete.

2 Gemeinden, Fläche und Bevölkerung in den Gemeindeverbänden am 31.12.1997 *)

Schlus- sel- nummer	Kreis Gemeindeverband	Sitz der Verwaltung	Gemein- den 1)	Gem.- verb.	Fläche	Bevölkerung
			Anzahl		km 2	Anzahl
07 1 33	Bad Kreuznach	Bad Kreuznach, Stadt	119	8	863,71	156 703
	darunter:					
	Verbandsgemeinden					
	Bad Kreuznach	Bad Kreuznach, Stadt	9	1	48,09	8 308
	Bad Münster am Stein-Ebernburg	Bad Münster am Stein-Ebernburg, Stadt ...	10	1	59,41	11 290
	Kirn-Land	Kirn, Stadt	20	1	117,96	10 658
	Langenlonsheim	Langenlonsheim	7	1	49,52	13 108
	Meisenheim	Meisenheim, Stadt	15	1	100,23	8 734
	Rüdesheim	Rüdesheim	27	1	172,71	24 255
	Bad Sobernheim	Bad Sobernheim, Stadt	19	1	173,67	18 481
	Stromberg	Stromberg, Stadt	10	1	79,49	9 216
	zusammen	117	8	801,08	104 050
07 1 34	Birkenfeld	Birkenfeld, Stadt	96	4	776,59	90 746
	darunter:					
	Verbandsgemeinden					
	Baumholder	Baumholder, Stadt	14	1	137,36	10 715
	Birkenfeld	Birkenfeld, Stadt	31	1	213,16	20 399
	Herrstein	Herrstein	34	1	230,51	17 576
	Rhaunen	Rhaunen	16	1	104,00	7 818
	zusammen	95	4	685,03	56 508
07 1 35	Cochem-Zell	Cochem, Stadt	91	5	719,91	65 285
	darunter:					
	Verbandsgemeinden					
	Cochem-Land	Cochem, Stadt	16	1	125,55	10 936
	Kaisersesch	Kaisersesch	17	1	99,50	11 797
	Ulmen	Ulmen	16	1	146,81	10 830
	Treis-Karden	Treis-Karden	17	1	133,08	9 313
	Zell (Mosel)	Zell (Mosel), Stadt	24	1	193,75	16 903
	zusammen	90	5	698,69	59 779
07 1 37	Mayen-Koblenz	Koblenz, Stadt	87	8	817,20	207 519
	darunter:					
	Verbandsgemeinden					
	Pellenz	Andernach, Stadt	5	1	55,25	15 810
	Maifeld	Polch	18	1	161,89	21 829
	Mayen-Land	Mayen, Stadt	27	1	167,69	16 889
	Mendig	Mendig, Stadt	5	1	53,99	13 126
	Rhens	Rhens, Stadt	4	1	28,72	8 441
	Untermosel	Koborn-Gondorf	14	1	135,44	18 254
	Vallendar	Vallendar, Stadt	4	1	26,33	15 644
	Weißenthurm	Weißenthurm, Stadt	7	1	52,55	31 312
	zusammen	84	8	681,86	141 305
07 1 38	Neuwied	Neuwied, Stadt	62	8	626,80	181 997
	darunter:					
	Verbandsgemeinden					
	Asbach	Asbach	4	1	108,15	20 840
	Bad Honningen	Bad Honningen, Stadt	4	1	55,28	12 224
	Dierdorf	Dierdorf, Stadt	6	1	65,80	10 793
	Linz am Rhein	Linz am Rhein, Stadt	7	1	64,71	18 206
	Puderbach	Puderbach	16	1	95,65	14 300
	Rengsdorf	Rengsdorf	14	1	74,96	16 236
	Unkel	Unkel, Stadt	4	1	26,53	12 850
	Waldbreitbach	Waldbreitbach	6	1	49,23	8 982
	zusammen	61	8	540,31	114 431
07 1 40	Rhein-Hunsrück-Kreis	Simmern/ Hunsrück, Stadt	133	6	962,90	104 505
	darunter:					
	Verbandsgemeinden					
	Emmelshausen	Emmelshausen	25	1	134,90	14 521
	Kastellaun	Kastellaun, Stadt	16	1	153,06	14 840
	Kirchberg (Hunsrück)	Kirchberg (Hunsrück), Stadt	40	1	227,87	20 700
	Rheinböllen	Rheinböllen	12	1	108,05	9 836
	Sankt Goar-Oberwesel	Oberwesel, Stadt	7	1	98,47	9 971
	Simmern	Simmern/ Hunsrück, Stadt	32	1	165,42	18 298
	zusammen	132	6	887,77	88 166

*) Ämter, Kirchspielsland-, Samt-, Verbandsgemeinden und Verwaltungsgemeinschaften.

1) Einschließlich bewohnte gemeindefreie Gebiete.

2 Gemeinden, Fläche und Bevölkerung in den Gemeindeverbänden am 31.12.1997 *)

Schlüsselnummer	Kreis Gemeindeverband	Sitz der Verwaltung	Gemeinden 1)	Gem.-verb.	Fläche	Bevölkerung
			Anzahl		km 2	Anzahl
07 1 41	Rhein-Lahn-Kreis	Bad Ems, Stadt	137	8	782,34	128 178
	darunter:					
	Verbandsgemeinden					
	Bad Ems	Bad Ems, Stadt	9	1	57,36	17 786
	Braubach	Braubach, Stadt	5	1	56,68	8 258
	Diez	Diez, Stadt	23	1	106,22	25 287
	Hahnstätten	Hahnstätten	10	1	56,53	9 515
	Katzeneinbogen	Katzeneinbogen, Stadt	21	1	103,79	9 089
	Nassau	Nassau, Stadt	19	1	97,34	12 147
	Nastätten	Nastätten, Stadt	32	1	155,62	16 493
	Loreley	Sankt Goarshausen, Stadt	17	1	111,89	10 676
	zusammen	136	8	745,49	109 251
07 1 43	Westerwaldkreis	Montabaur, Stadt	192	10	988,75	199 365
	darunter:					
	Verbandsgemeinden					
	Bad Marienberg (Westerwald)	Bad Marienberg (Westerwald), Stadt	18	1	83,10	19 824
	Hachenburg	Hachenburg, Stadt	39	1	173,61	24 025
	Höhr-Grenzhausen	Höhr-Grenzhausen, Stadt	4	1	35,88	14 403
	Montabaur	Montabaur, Stadt	25	1	151,10	38 289
	Ransbach-Baumbach	Ransbach-Baumbach, Stadt	11	1	49,77	14 015
	Rennerod	Rennerod, Stadt	23	1	133,06	16 776
	Selters (Westerwald)	Selters (Westerwald)	21	1	111,18	15 942
	Wallmerod	Wallmerod	21	1	82,93	14 114
	Westerburg	Westerburg, Stadt	24	1	111,46	23 441
	Würges	Würges, Stadt	12	1	56,66	18 536
	zusammen	192	10	988,75	199 365
07 2 31	Bernkastel-Wittlich	Wittlich, Stadt	108	7	1 177,66	113 813
	darunter:					
	Verbandsgemeinden					
	Bernkastel-Kues	Bernkastel-Kues, Stadt	20	1	207,69	23 680
	Kröv-Bausendorf	Kröv	10	1	116,38	9 122
	Manderscheid	Manderscheid	21	1	162,15	7 823
	Neumagen-Dhron	Neumagen-Dhron	4	1	51,38	6 074
	Thalfang am Erbeskopf	Thalfang	21	1	144,67	7 565
	Traben-Trarbach	Traben-Trarbach, Stadt	6	1	88,25	9 691
	Wittlich-Land	Wittlich, Stadt	24	1	235,33	21 604
	zusammen	106	7	1 005,85	85 559
07 2 32	Bitburg-Prüm	Bitburg, Stadt	236	7	1 626,15	96 394
	darunter:					
	Verbandsgemeinden					
	Arzfeld	Arzfeld	43	1	265,55	10 234
	Bitburg-Land	Bitburg, Stadt	51	1	275,75	16 751
	Irrel	Irrel	17	1	113,35	8 466
	Kyllburg	Kyllburg, Stadt	21	1	153,36	8 442
	Neuerburg	Neuerburg, Stadt	50	1	245,31	9 975
	Prüm	Prüm, Stadt	44	1	465,22	22 122
	Speicher	Speicher	9	1	60,07	7 827
	zusammen	235	7	1 578,61	83 817
07 2 33	Daun	Daun, Stadt	109	5	910,99	63 776
	darunter:					
	Verbandsgemeinden					
	Daun	Daun, Stadt	38	1	315,89	24 093
	Gerolstein	Gerolstein, Stadt	13	1	188,19	14 276
	Hillesheim	Hillesheim	11	1	129,38	8 586
	Kelberg	Kelberg	33	1	139,96	7 710
	Obere Kyll	Junkerath	14	1	137,57	9 111
	zusammen	109	5	910,99	63 776
07 2 35	Trier-Saarburg	Trier, Stadt	103	7	1 090,85	135 460
	darunter:					
	Verbandsgemeinden					
	Hermeskeil	Hermeskeil, Stadt	13	1	145,47	15 081
	Kell am See	Kell am See	13	1	160,17	9 667
	Konz	Konz, Stadt	12	1	130,23	29 039
	Ruwer	Trier, Stadt	20	1	126,57	16 888
	Saarburg	Saarburg, Stadt	16	1	198,67	19 837
	Schweich an der Römischen Weinstraße	Schweich, Stadt	18	1	154,33	23 826
	Trier-Land	Trier, Stadt	11	1	175,41	21 122
	zusammen	103	7	1 090,85	135 460

*) Ämter, Kirchspielsland-, Samt-, Verbandsgemeinden und Verwaltungsgemeinschaften.

1) Einschließlich bewohnte gemeindefreie Gebiete.

2 Gemeinden, Fläche und Bevölkerung in den Gemeindeverbänden am 31.12.1997 *)

Schlüsselnummer	Kreis Gemeindeverband	Sitz der Verwaltung	Gemeinden 1)	Gem.- verb.	Fläche	Bevölkerung
			Anzahl		km 2	Anzahl
07 3 31	Alzey-Worms	Alzey, Stadt	69	6	588,17	120 218
	darunter:					
	Verbandsgemeinden					
	Alzey-Land	Alzey, Stadt	24	1	173,90	22 834
	Eich	Eich	5	1	68,48	12 219
	Monsheim	Monsheim	7	1	45,53	9 714
	Westhofen	Westhofen	10	1	72,33	11 588
	Wöllstein	Wöllstein	8	1	61,43	11 027
	Wörstadt	Wörstadt	13	1	112,65	26 360
	zusammen	67	6	534,32	93 742
07 3 32	Bad Dürkheim	Bad Dürkheim, Stadt	48	6	594,77	132 432
	darunter:					
	Verbandsgemeinden					
	Deidesheim	Deidesheim, Stadt	5	1	57,01	11 413
	Freinsheim	Freinsheim, Stadt	8	1	60,69	15 243
	Grünstadt-Land	Grünstadt, Stadt	16	1	104,84	19 568
	Hattenleidelheim	Hattenleidelheim	5	1	40,32	10 926
	Lambrecht (Pfalz)	Lambrecht (Pfalz), Stadt	7	1	129,21	13 756
	Wachenheim an der Weinstraße	Wachenheim an der Weinstraße, Stadt	4	1	42,01	9 108
	zusammen	45	6	434,08	80 014
07 3 33	Donnersbergkreis	Kirchheimbolanden, Stadt	81	6	645,52	77 279
	darunter:					
	Verbandsgemeinden					
	Alsenz-Übersoschel	Alsenz	16	1	102,98	7 522
	Eisenberg (Pfalz)	Eisenberg (Pfalz), Stadt	3	1	63,69	13 775
	Göllheim	Göllheim	13	1	79,55	11 761
	Kirchheimbolanden	Kirchheimbolanden, Stadt	16	1	147,33	18 732
	Rockenhausen	Rockenhausen, Stadt	20	1	140,80	12 138
	Winnweiler	Winnweiler	13	1	111,17	13 351
	zusammen	81	6	645,52	77 279
07 3 34	Germersheim	Germersheim, Stadt	31	6	463,25	121 539
	darunter:					
	Verbandsgemeinden					
	Bellheim	Bellheim	4	1	43,55	12 952
	Hagenbach	Hagenbach	4	1	33,74	10 797
	Jockgrim	Jockgrim	4	1	40,91	15 388
	Kandel	Kandel, Stadt	7	1	68,90	14 811
	Lingenfeld	Lingenfeld	6	1	70,15	15 170
	Rülzheim	Rülzheim	4	1	52,98	14 702
	zusammen	29	6	310,23	83 820
07 3 35	Kaiserslautern	Kaiserslautern, Stadt	50	9	639,83	109 917
	darunter:					
	Verbandsgemeinden					
	Bruchmühlbach-Miesau	Bruchmühlbach-Miesau	5	1	59,59	11 194
	Enkenbach-Alsenborn	Enkenbach-Alsenborn	4	1	64,11	12 973
	Hochspeyer	Hochspeyer	4	1	78,24	7 124
	Kaiserslautern-Süd	Kaiserslautern, Stadt	6	1	94,18	11 070
	Landstuhl	Landstuhl, Stadt	6	1	56,14	16 456
	Otterbach	Otterbach	7	1	47,18	9 534
	Otterberg	Otterberg, Stadt	5	1	75,80	9 549
	Ramstein-Miesenbach	Ramstein-Miesenbach, Stadt	5	1	92,61	18 381
	Weilerbach	Weilerbach	8	1	71,98	13 576
	zusammen	50	9	639,83	109 917
07 3 36	Kusel	Kusel, Stadt	98	7	573,50	79 611
	darunter:					
	Verbandsgemeinden					
	Altenglan	Altenglan	16	1	80,80	11 093
	Glan-Münchweiler	Glan-Münchweiler	13	1	77,93	10 264
	Kusel	Kusel, Stadt	18	1	98,86	14 861
	Lauterecken	Lauterecken, Stadt	26	1	134,45	12 734
	Schönenberg-Kübelberg	Schönenberg-Kübelberg	7	1	50,57	12 719
	Waldmohr	Waldmohr	3	1	27,48	8 634
	Wolfstein	Wolfstein, Stadt	15	1	103,41	9 306
	zusammen	98	7	573,50	79 611

*) Ämter, Kirchspielsland-, Samt-, Verbandsgemeinden und Verwaltungsgemeinschaften.

1) Einschließlich bewohnte gemeindefreie Gebiete.

2 Gemeinden, Fläche und Bevölkerung in den Gemeindeverbänden am 31.12.1997 *)

Schlüsselnummer	Kreis Gemeindeverband	Sitz der Verwaltung	Gemeinden 1)	Gemein- verb.	Fläche	Bevölkerung
			Anzahl		km 2	Anzahl
07 3 37	Südliche Weinstraße	Landau in der Pfalz, Stadt	75	7	639,81	108 179
	darunter:					
	Verbandsgemeinden					
	Annweiler am Trifels	Annweiler am Trifels, Stadt	13	1	129,83	17 441
	Bad Bergzabern	Bad Bergzabern, Stadt	21	1	164,61	24 311
	Edenkoben	Edenkoben, Stadt	16	1	119,63	19 183
	Herxheim	Herxheim bei Landau/ Pfalz	4	1	49,95	14 257
	Landau-Land	Landau in der Pfalz, Stadt	14	1	90,45	13 747
	Maikammer	Maikammer	3	1	39,72	7 949
	Offenbach an der Queich	Offenbach an der Queich	4	1	45,62	11 291
	zusammen	75	7	639,81	108 179
07 3 38	Ludwigshafen	Ludwigshafen am Rhein, Stadt	25	5	304,87	145.613
	darunter:					
	Verbandsgemeinden					
	Dannstadt-Schauernheim	Dannstadt-Schauernheim	3	1	33,19	13 213
	Dudenhofen	Dudenhofen	3	1	27,12	10 421
	Heßheim	Heßheim	5	1	24,93	9 191
	Maxdorf	Maxdorf	3	1	16,93	12 519
	Waldsee	Waldsee	2	1	28,50	8 386
	zusammen	16	5	130,67	53 730
07 3 39	Mainz-Bingen	Ingelheim am Rhein, Stadt	66	8	606,10	190 620
	darunter:					
	Verbandsgemeinden					
	Rhein-Nahe	Bingen am Rhein, Stadt	10	1	115,08	15 206
	Bodenheim	Bodenheim	5	1	34,14	17 183
	Gau-Algesheim	Gau-Algesheim, Stadt	8	1	60,60	15 308
	Guntersblum	Guntersblum	9	1	59,21	9 452
	Heidesheim am Rhein	Heidesheim am Rhein	2	1	23,46	8 655
	Nieder-Olm	Nieder-Olm	8	1	73,05	27 492
	Nierstein-Oppenheim	Oppenheim, Stadt	11	1	86,28	27 158
	Sprendlingen-Gensingen	Sprendlingen	10	1	55,07	12 276
	zusammen	63	8	507,89	132 730
07 3 40	Südwestpfalz	Pirmasens, Stadt	84	8	953,73	105 843
	darunter:					
	Verbandsgemeinden					
	Dahn Felsenland	Dahn, Stadt	15	1	215,57	16 272
	Hauenstein	Hauenstein	8	1	110,00	9 612
	Pirmasens-Land	Pirmasens, Stadt	10	1	143,00	13 488
	Rodalben	Rodalben, Stadt	6	1	123,60	16 074
	Thaleischweiler-Fröschen	Thaleischweiler-Fröschen	8	1	63,67	11 546
	Waldfishbach-Burgalben	Waldfishbach-Burgalben	8	1	94,21	13 304
	Wallhalben	Wallhalben	12	1	79,00	8 008
	Zweibrücken-Land	Zweibrücken, Stadt	17	1	124,68	17 539
	zusammen	84	8	953,73	105 843
07	Rheinland-Pfalz	2 305	163	19 846,86	4 017 828
	darunter:					
	Verbandsgemeinden	2 256	163	17 200,68	2 352 281
08	Baden-Württemberg					
08 1 15	Böblingen	Böblingen, Stadt	26	6	617,82	356 164
	darunter:					
	Verwaltungsgemeinschaften					
	Aidlingen/ Grafenau	Aidlingen	2	1	39,60	15 037
	Gärtringen/ Ehningen	Gärtringen	2	1	38,01	18 559
	Herrenberg	Herrenberg, Stadt	3	1	87,17	36 471
	Holzgerlingen	Holzgerlingen	3	1	43,03	17 531
	Oberes Gäu	Gäufelden	4	1	66,88	23 743
	Waldenbuch/ Steinenbronn	Waldenbuch, Stadt	2	1	32,42	14 412
	zusammen	16	6	307,11	125 753
08 1 16	Esslingen	Esslingen am Neckar, Stadt	44	9	641,43	493 131
	darunter:					
	Verwaltungsgemeinschaften					
	Kirchheim unter Teck	Kirchheim unter Teck, Stadt	3	1	63,30	47 287
	Lenningen	Lenningen	3	1	58,07	14 184
	Neckartenzlingen	Neckartenzlingen	6	1	37,47	17 266
	Neuffen	Neuffen, Stadt	3	1	33,54	11 583
	Nürtingen	Nürtingen, Stadt	6	1	83,45	67 074

*) Ämter, Kirchspielsland-, Samt-, Verbandsgemeinden und Verwaltungsgemeinschaften.

1) Einschließlich bewohnte gemeindefreie Gebiete.

2 Gemeinden, Fläche und Bevölkerung in den Gemeindeverbänden am 31.12.1997 *)

Schlus- sel- nummer	Kreis Gemeindeverband	Sitz der Verwaltung	Gemein- den 1)	Gem.- verb.	Fläche	Bevölkerung
			Anzahl		km 2	Anzahl
	Plochingen	Plochingen, Stadt	3	1	19,17	25 232
	Reichenbach an der Fils	Reichenbach an der Fils	4	1	44,52	20 529
	Weilheim an der Teck	Weilheim an der Teck, Stadt	5	1	64,82	18 559
	Wendlingen am Neckar	Wendlingen am Neckar, Stadt	2	1	24,67	24 750
	zusammen	35	9	429,01	246 464
08 1 17	Göppingen	Göppingen, Stadt	38	11	642,32	254 929
	darunter:					
	Verwaltungsgemeinschaften					
	Deggingen	Deggingen	2	1	48,16	9 211
	Ebersbach an der Fils	Ebersbach an der Fils, Stadt	2	1	37,24	19 818
	Eislingen/Ottenbach-Salach	Eislingen/ Fils, Stadt	3	1	36,62	29 670
	Geislingen an der Steige	Geislingen an der Steige, Stadt	3	1	108,80	37 595
	Göppingen	Göppingen, Stadt	4	1	91,52	65 624
	Mittleres Fils-Lautertal	Donzdorf, Stadt	4	1	85,93	28 419
	Oberes Filstal	Wiesensteig, Stadt	5	1	70,11	6 864
	östlicher Schurwald	Rechberghausen	4	1	26,65	11 126
	Raum Bad Boll	Boll	6	1	37,66	15 638
	Uhingen	Uhingen	2	1	31,29	17 898
	Voralb	Heiningen	2	1	17,26	7 558
	zusammen	37	11	591,24	249 421
08 1 18	Ludwigsburg	Ludwigsburg, Stadt	39	8	687,33	489 007
	darunter:					
	Verwaltungsgemeinschaften					
	Besigheim	Besigheim, Stadt	7	1	60,62	29 794
	Bietigheim-Bissingen	Bietigheim-Bissingen, Stadt	3	1	51,62	57 076
	Bönnigheim	Bönnigheim, Stadt	3	1	34,85	14 597
	Freiberg am Neckar	Freiberg am Neckar, Stadt	2	1	23,32	20 732
	Marbach am Neckar	Marbach am Neckar, Stadt	4	1	41,79	28 553
	Schwieberdingen-Hemmingen	Schwieberdingen	2	1	27,21	16 929
	Steinheim-Murr	Steinheim an der Murr, Stadt	2	1	30,98	16 489
	Vaihingen an der Enz	Vaihingen an der Enz, Stadt	4	1	119,26	41 152
	zusammen	27	8	389,65	225 322
08 1 19	Rems-Murr-Kreis	Waiblingen, Stadt	31	6	858,17	403 108
	darunter:					
	Verwaltungsgemeinschaften					
	Backnang	Backnang, Stadt	9	1	178,16	75 235
	Plüderhausen-Urbach	Plüderhausen	2	1	46,89	17 342
	Schorndorf	Schorndorf, Stadt	2	1	73,97	45 780
	Sulzbach	Sulzbach an der Murr	3	1	95,47	9 832
	Welzheim	Welzheim, Stadt	2	1	65,96	13 609
	Winnenden	Winnenden, Stadt	3	1	51,99	45 945
	zusammen	21	6	512,44	207 743
08 1 25	Heilbronn	Heilbronn, Stadt	46	14	1 099,57	310 619
	darunter:					
	Verwaltungsgemeinschaften					
	Bad Friedrichshall	Bad Friedrichshall, Stadt	3	1	51,59	25 330
	Bad Rappenau	Bad Rappenau, Stadt	3	1	102,73	25 694
	Brackenheim	Brackenheim, Stadt	2	1	62,83	16 582
	Eppingen	Eppingen, Stadt	3	1	121,78	26 129
	Flein-Talheim	Flein	2	1	20,09	10 101
	Lauffen am Neckar	Lauffen am Neckar, Stadt	3	1	49,31	20 933
	Mockmühl	Mockmühl, Stadt	4	1	106,51	13 003
	Neckarsulm	Neckarsulm, Stadt	3	1	41,33	35 107
	Neuenstadt am Kocher	Neuenstadt am Kocher, Stadt	3	1	100,70	15 562
	Oberes Zabergäu	Güglingen, Stadt	3	1	50,49	12 173
	Obersulm	Obersulm	2	1	54,53	15 841
	Schozach-Botwartal	Ilsfeld	4	1	88,37	25 748
	Schwaigern	Schwaigern, Stadt	2	1	58,26	14 152
	Raum Weinsberg	Weinsberg, Stadt	4	1	46,80	19 205
	zusammen	41	14	955,32	275 560
08 1 26	Hohenlohekreis	Künzelsau, Stadt	16	5	776,69	105 493
	darunter:					
	Verwaltungsgemeinschaften					
	Hohenloher-Ebene	Neuenstein, Stadt	3	1	133,67	14 873
	Krautheim	Krautheim, Stadt	3	1	165,34	10 825
	Künzelsau	Künzelsau, Stadt	2	1	121,62	20 139
	Mittleres Kochertal	Niedernhall, Stadt	3	1	68,55	10 914
	Öhringen	Öhringen, Stadt	3	1	141,16	31 445
	zusammen	14	5	630,34	88 196

*) Ämter, Kirchspielsland-, Samt-, Verbandsgemeinden und Verwaltungsgemeinschaften.

1) Einschließlich bewohnte gemeindefreie Gebiete.

2 Gemeinden, Fläche und Bevölkerung in den Gemeindeverbänden am 31.12.1997 *)

Schlüsselnummer	Kreis Gemeindeverband	Sitz der Verwaltung	Gemeinden 1)	Gemein- verb.	Fläche	Bevölkerung
			Anzahl		km 2	Anzahl
08 1 27	Schwäbisch Hall	Schwäbisch Hall, Stadt	30	9	1 483,95	183 311
	darunter:					
	Verwaltungsgemeinschaften					
	Braunsbach-Untermünkheim	Braunsbach	2	1	79,99	5 404
	Crailsheim	Crailsheim, Stadt	4	1	258,50	44 201
	Fichtenau	Fichtenau	2	1	79,74	8 580
	Gerabronn	Gerabronn, Stadt	2	1	71,77	6 495
	Ilshofen-Vellberg	Ilshofen, Stadt	3	1	114,19	11 553
	Limpurger-Land	Gaildorf, Stadt	4	1	168,60	21 103
	Oberes Bühlertal	Obersontheim	3	1	127,72	9 277
	Rot am See	Rot am See	3	1	141,21	12 712
	Schwäbisch Hall	Schwäbisch Hall, Stadt	4	1	188,17	47 192
	zusammen	27	9	1 229,89	166 517
08 1 28	Main-Tauber-Kreis	Tauberbischofsheim, Stadt	18	4	1 304,62	137 063
	darunter:					
	Verwaltungsgemeinschaften					
	Bad Mergentheim	Bad Mergentheim, Stadt	3	1	190,01	29 949
	Boxberg	Boxberg, Stadt	2	1	155,77	9 607
	Grünsfeld	Grünsfeld, Stadt	2	1	77,19	5 529
	Tauberbischofsheim	Tauberbischofsheim, Stadt	4	1	230,06	24 137
	zusammen	11	4	653,03	69 222
08 1 35	Heidenheim	Heidenheim an der Brenz, Stadt	11	3	627,24	137 587
	darunter:					
	Verwaltungsgemeinschaften					
	Giengen an der Brenz	Giengen an der Brenz, Stadt	2	1	59,32	22 525
	Heidenheim an der Brenz	Heidenheim an der Brenz, Stadt	2	1	152,10	58 491
	Sontheim-Niederstotzingen	Sontheim an der Brenz	2	1	58,72	10 607
	zusammen	6	3	270,14	91 623
08 1 36	Ostalbkreis	Aalen, Stadt	42	9	1 511,49	311 995
	darunter:					
	Verwaltungsgemeinschaften					
	Aalen	Aalen, Stadt	3	1	223,63	77 848
	Bopfingen	Bopfingen, Stadt	3	1	116,01	16 727
	Ellwangen (Jagst)	Ellwangen (Jagst), Stadt	8	1	399,39	40 553
	Kapfenburg	Westhausen	2	1	79,42	10 165
	Leintal-Frickenhofer Höhe	Leinzell	6	1	62,32	11 719
	Rosenstein	Heubach, Stadt	5	1	78,09	22 300
	Schwäbisch Gmünd	Schwäbisch Gmünd, Stadt	2	1	134,73	69 693
	Schwäbischer Wald	Mutlangen	5	1	57,82	14 904
	Tannhausen	Tannhausen	3	1	116,98	8 351
	zusammen	37	9	1 208,99	272 260
08 2 15	Karlsruhe	Karlsruhe, Stadt	32	7	1 084,90	410 448
	darunter:					
	Verwaltungsgemeinschaften					
	Bad Schönborn	Bad Schönborn	2	1	35,00	15 909
	Bretten	Bretten, Stadt	2	1	85,98	29 406
	Bruchsal	Bruchsal, Stadt	4	1	129,46	62 192
	Graben-Neudorf	Graben-Neudorf	2	1	59,69	17 672
	Überderdingen	Überderdingen	2	1	46,24	12 315
	Philippsburg	Philippsburg, Stadt	2	1	69,51	21 392
	Sulzfeld	Sulzfeld	2	1	28,87	5 999
	zusammen	16	7	454,75	164 885
08 2 16	Rastatt	Rastatt, Stadt	23	7	738,78	221 142
	darunter:					
	Verwaltungsgemeinschaften					
	Nachbarschaftsverband Bischweier-Kuppenh	Kuppenheim, Stadt	2	1	22,67	10 456
	Bühl	Bühl, Stadt	2	1	102,42	33 975
	Dummersheim	Dummersheim	4	1	63,48	23 052
	Gernsbach	Gernsbach, Stadt	3	1	108,23	19 954
	Rastatt	Rastatt, Stadt	5	1	113,90	63 846
	Rheinfurter-Lichtenau	Rheinfurter	2	1	70,09	11 399
	Sinzheim	Sinzheim	2	1	43,44	14 910
	zusammen	20	7	524,23	177 592

*) Ämter, Kirchspielsland-, Samt-, Verbandsgemeinden und Verwaltungsgemeinschaften.

1) Einschließlich bewohnte gemeindefreie Gebiete.

2 Gemeinden, Fläche und Bevölkerung in den Gemeindeverbänden am 31.12.1997 *)

Schlüsselnummer	Kreis Gemeindeverband	Sitz der Verwaltung	Gemeinden 1)	Gem.- verb.	Fläche	Bevölkerung
			Anzahl		km 2	Anzahl
08 2 25	Neckar-Odenwald-Kreis	Mosbach, Stadt	27	9	1 126,28	148 360
	darunter:					
	Verwaltungsgemeinschaften					
	Hardheim-Walldürn	Walldürn, Stadt	3	1	223,37	22 673
	Haßmersheim	Haßmersheim	2	1	36,77	6 891
	Kleiner Odenwald	Aglasterhausen	3	1	47,17	9 432
	Limbach	Limbach	2	1	60,04	7 546
	Mosbach	Mosbach, Stadt	4	1	141,30	37 942
	Neckargerach-Waldbrunn	Neckargerach	4	1	69,18	9 253
	Osterburken	Osterburken, Stadt	3	1	144,28	11 164
	Schefflenztal	Billigheim	2	1	85,94	10 154
	Seckachtal	Adelsheim, Stadt	2	1	71,69	9 850
	zusammen	25	9	879,74	124 905
08 2 26	Rhein-Neckar-Kreis	Heidelberg, Stadt	54	10	1 061,71	517 518
	darunter:					
	Verwaltungsgemeinschaften					
	Eberbach	Eberbach, Stadt	2	1	115,64	18 853
	Eisenztal	Meckesheim	5	1	54,30	15 214
	Hemsbach	Hemsbach, Stadt	2	1	23,15	18 352
	Hockenheim	Hockenheim, Stadt	4	1	70,56	37 382
	Neckargemünd	Neckargemünd, Stadt	4	1	53,59	26 294
	Rauenberg	Rauenberg, Stadt	3	1	33,20	17 868
	Schönau	Schönau, Stadt	4	1	55,06	11 465
	Sinsheim	Sinsheim, Stadt	3	1	156,54	40 198
	Waibstadt	Waibstadt, Stadt	6	1	109,38	19 439
	Wiesloch	Wiesloch, Stadt	2	1	52,94	33 731
	zusammen	35	10	724,36	238 796
08 2 35	Calw	Calw, Stadt	25	8	797,54	157 273
	darunter:					
	Verwaltungsgemeinschaften					
	Altensteig	Altensteig, Stadt	3	1	107,42	14 768
	Althengstett	Althengstett	4	1	52,57	16 361
	Bad Herrenalb	Bad Herrenalb, Stadt	2	1	51,46	9 454
	Bad Liebenzell	Bad Liebenzell, Stadt	2	1	40,10	11 427
	Calw	Calw, Stadt	2	1	95,87	26 178
	Nagold	Nagold, Stadt	4	1	120,50	34 691
	Teinachtal	Bad Teinach-Zavelstein, Stadt	3	1	101,17	11 041
	Wildbad im Schwarzwald	Wildbad im Schwarzwald, Stadt	3	1	134,55	14 362
	zusammen	23	8	703,64	138 282
08 2 36	Enzkreis	Pforzheim, Stadt	28	7	573,90	188 601
	darunter:					
	Verwaltungsgemeinschaften					
	Heckengäu	Mönsheim	6	1	79,68	22 607
	Kämpfelbachtal	Königsbach-Stein	3	1	55,39	19 992
	Maulbronn	Maulbronn, Stadt	2	1	42,75	9 178
	Mühlacker	Mühlacker, Stadt	2	1	68,59	30 328
	Neuenbürg	Neuenbürg, Stadt	2	1	43,36	11 891
	Neulingen	Neulingen	3	1	47,65	11 905
	Tiefenbronn	Tiefenbronn	2	1	44,55	10 491
	zusammen	20	7	381,97	116 392
08 2 37	Freudenstadt	Freudenstadt, Stadt	17	5	870,71	119 528
	darunter:					
	Verwaltungsgemeinschaften					
	Dornstetten	Dornstetten, Stadt	4	1	86,63	18 528
	Freudenstadt	Freudenstadt, Stadt	3	1	219,23	28 169
	Horb am Neckar	Horb am Neckar, Stadt	3	1	170,97	34 167
	Loßburg	Loßburg	2	1	79,26	7 751
	Pfalzgrafenweiler	Pfalzgrafenweiler	3	1	60,38	7 533
	zusammen	15	5	616,47	96 148
08 3 15	Breisgau-Hochschwarzwald	Freiburg im Breisgau, Stadt	50	17	1 378,36	235 350
	darunter:					
	Verwaltungsgemeinschaften					
	Bad Krozingen	Bad Krozingen	2	1	61,71	18 647
	Breisach am Rhein	Breisach am Rhein, Stadt	3	1	91,98	20 513
	Dreisamtal	Kirchzarten	4	1	152,77	19 594
	Ehrenkirchen	Ehrenkirchen	2	1	54,22	8 583
	Gundelfingen	Gundelfingen	2	1	18,31	11 985
	Heitersheim	Heitersheim, Stadt	3	1	28,37	9 287
	Hexental	Merzhausen	5	1	24,34	9 234
	Hinterzarten	Hinterzarten	2	1	73,27	4 360

*) Ämter, Kirchspielsland-, Samt-, Verbandsgemeinden und Verwaltungsgemeinschaften.

1) Einschließlich bewohnte gemeindefreie Gebiete.

2 Gemeinden, Fläche und Bevölkerung in den Gemeindeverbänden am 31.12.1997 *)

Schlüsselnummer	Kreis Gemeindeverband	Sitz der Verwaltung	Gemeinden 1)	Gem.-verb.	Fläche	Bevölkerung
			Anzahl		km 2	Anzahl
	Kaiserstuhl-Tuniberg	Bötzingen	3	1	34,03	10 600
	Löffingen	Löffingen, Stadt	2	1	115,10	9 436
	March-Umkirch	March	2	1	26,50	13 789
	Müllheim-Badenweiler	Müllheim, Stadt	5	1	123,13	29 210
	Sankt Peter	Sankt Peter	3	1	100,01	7 178
	Schallstadt	Schallstadt	3	1	31,36	10 762
	Schluchsee	Schluchsee	2	1	94,41	4 185
	Staufen-Münstertal	Staufen im Breisgau, Stadt	2	1	90,99	12 396
	Titisee-Neustadt	Titisee-Neustadt, Stadt	2	1	118,44	14 413
	zusammen	47	17	1 238,94	214 172
08 3 16	Emmendingen	Emmendingen, Stadt	24	6	679,93	148 304
	darunter:					
	Verwaltungsgemeinschaften					
	Denzlingen-Vörstetten-Reute	Denzlingen	3	1	29,63	17 894
	Elzach	Elzach, Stadt	3	1	128,60	11 231
	Emmendingen	Emmendingen, Stadt	5	1	154,43	46 327
	Kenzingen-Herbolzheim	Kenzingen, Stadt	4	1	113,49	22 838
	Nördlicher Kaiserstuhl	Endingen, Stadt	6	1	106,23	23 081
	Waldkirch	Waldkirch, Stadt	3	1	147,55	26 933
	zusammen	24	6	679,93	148 304
08 3 17	Ortenaukreis	Offenburg, Stadt	52	14	1 860,73	402 190
	darunter:					
	Verwaltungsgemeinschaften					
	Achern	Achern, Stadt	4	1	115,11	34 499
	Ettenheim	Ettenheim, Stadt	5	1	115,79	25 727
	Gengenbach	Gengenbach, Stadt	3	1	82,74	15 776
	Haslach im Kinzigtal	Haslach im Kinzigtal, Stadt	5	1	121,70	15 658
	Hausach	Hausach, Stadt	2	1	67,81	7 836
	Kappelrodeck	Kappelrodeck	3	1	62,24	10 636
	Lahr/ Schwarzwald	Lahr/ Schwarzwald, Stadt	2	1	90,66	47 119
	Oberes Renchtal	Oppenau, Stadt	2	1	114,28	8 342
	Oberkirch	Oberkirch, Stadt	3	1	122,77	27 928
	Offenburg	Offenburg, Stadt	5	1	160,36	78 093
	Schwanau	Schwanau	2	1	59,66	9 835
	Seelbach	Seelbach	2	1	80,18	8 538
	Wolfach	Wolfach, Stadt	2	1	119,26	8 722
	Zell am Harmersbach	Zell am Harmersbach, Stadt	5	1	147,49	15 560
	zusammen	45	14	1 460,05	314 269
08 3 25	Rottweil	Rottweil, Stadt	22	7	769,43	139 945
	darunter:					
	Verwaltungsgemeinschaften					
	Dunningen	Dunningen	2	1	59,86	7 564
	Oberndorf am Neckar	Oberndorf am Neckar, Stadt	3	1	110,23	21 383
	Rottweil	Rottweil, Stadt	5	1	197,40	43 352
	Schiltach	Schiltach, Stadt	2	1	76,36	6 063
	Schramberg	Schramberg, Stadt	5	1	136,56	33 116
	Sulz am Neckar	Sulz am Neckar, Stadt	2	1	112,32	16 203
	Villingendorf	Villingendorf	2	1	31,78	6 186
	zusammen	21	7	724,51	133 867
08 3 26	Schwarzwald-Baar-Kreis	Villingen-Schwenningen, Stadt	20	4	1 025,24	209 106
	darunter:					
	Verwaltungsgemeinschaften					
	Donaueschingen	Donaueschingen, Stadt	3	1	225,27	34 381
	Furtwangen	Furtwangen im Schwarzwald, Stadt	2	1	101,06	11 392
	Raumschaft Triberg	Triberg im Schwarzwald, Stadt	3	1	97,84	12 555
	Villingen-Schwenningen	Villingen-Schwenningen, Stadt	7	1	269,74	104 001
	zusammen	15	4	693,91	162 329
08 3 27	Tuttlingen	Tuttlingen, Stadt	35	6	734,35	130 793
	darunter:					
	Verwaltungsgemeinschaften					
	Donau-Heuberg	Mühlheim an der Donau, Stadt	7	1	113,94	10 608
	Heuberg	Gosheim	7	1	61,24	11 477
	Immendingen-Geisingen	Geisingen, Stadt	2	1	147,77	11 931
	Spaichingen	Spaichingen, Stadt	9	1	121,29	28 711
	Trossingen	Trossingen, Stadt	4	1	51,74	17 346
	Tuttlingen	Tuttlingen, Stadt	6	1	238,37	50 720
	zusammen	35	6	734,35	130 793

*) Ämter, Kirchspielsland-, Samt-, Verbandsgemeinden und Verwaltungsgemeinschaften.

1) Einschließlich bewohnte gemeindefreie Gebiete.

2 Gemeinden, Fläche und Bevölkerung in den Gemeindeverbänden am 31.12.1997 *)

Schlus- sel- nummer	Kreis Gemeindeverband	Sitz der Verwaltung	Gemein- den 1)	Gem.- verb.	Fläche	Bevölkerung
			Anzahl		km 2	Anzahl
08 3 35	Konstanz	Konstanz, Universitätsstadt	25	6	817,81	261 936
	darunter:					
	Verwaltungsgemeinschaften					
	Engen	Engen, Stadt	3	1	99,04	15 401
	Gottmadingen	Gottmadingen	3	1	44,38	14 026
	Höri	Gaienhofen	3	1	55,13	9 756
	Konstanz	Konstanz, Universitätsstadt	3	1	93,35	89 232
	Singen (Hohentwiel)	Singen (Hohentwiel), Stadt	4	1	109,83	62 463
	Stockach	Stockach, Stadt	6	1	242,50	30 156
	zusammen	22	6	644,23	221 034
08 3 36	Lörrach	Lörrach, Stadt	42	9	806,82	214 175
	darunter:					
	Verwaltungsgemeinschaften					
	Kandern	Kandern, Stadt	2	1	87,19	9 407
	Kleines Wiesental	Tegernau	8	1	77,84	2 976
	Lörrach	Lörrach, Stadt	2	1	48,90	47 652
	Rheinfelden (Baden)	Rheinfelden (Baden), Stadt	2	1	82,92	33 732
	Schliengen	Schliengen	2	1	54,39	8 420
	Schönau im Schwarzwald	Schönau im Schwarzwald, Stadt	9	1	78,71	5 774
	Schopfheim	Schopfheim, Stadt	4	1	94,55	25 753
	Vorderes Kandertal	Binzen	6	1	24,16	8 100
	Zell im Wiesental	Zell im Wiesental, Stadt	2	1	61,17	7 497
	zusammen	37	9	609,83	149 311
08 3 37	Waldshut	Waldshut-Tiengen, Stadt	32	8	1 131,19	164 297
	darunter:					
	Verwaltungsgemeinschaften					
	Bonndorf im Schwarzwald	Bonndorf im Schwarzwald, Stadt	2	1	106,47	7 842
	Jestetten	Jestetten	3	1	48,41	8 391
	Küssaberg	Küssaberg	2	1	53,72	8 671
	Oberes Schlüchttal	Uhlingen-Birkendorf	2	1	125,61	7 348
	Bad Säckingen	Bad Säckingen, Stadt	4	1	118,39	29 439
	Sankt Blasien	Sankt Blasien, Stadt	7	1	215,91	13 755
	Waldshut-Tiengen	Waldshut-Tiengen, Stadt	4	1	133,83	34 475
	Wutöschingen	Wutöschingen	2	1	40,42	8 143
	zusammen	26	8	842,76	118 064
08 4 15	Reutlingen	Reutlingen, Stadt	27	6	1 094,15	274 682
	darunter:					
	Verwaltungsgemeinschaften					
	Engstingen	Engstingen	2	1	93,19	8 627
	Metzingen	Metzingen, Stadt	3	1	42,73	28 342
	Münsingen	Münsingen, Stadt	3	1	178,97	17 523
	Pliezhausen	Pliezhausen	2	1	31,75	13 369
	Bad Urach	Bad Urach, Stadt	4	1	122,48	20 640
	Zwiefalten-Hayingen	Zwiefalten	3	1	162,81	5 994
	zusammen	17	6	631,93	94 495
08 4 16	Tübingen	Tübingen, Universitätsstadt	15	3	519,15	205 120
	darunter:					
	Verwaltungsgemeinschaften					
	Mössingen	Mössingen, Stadt	3	1	79,02	28 611
	Rottenburg am Neckar	Rottenburg am Neckar, Stadt	4	1	198,76	49 984
	Steinlach-Wiesenz	Gomaringen	3	1	38,94	16 078
	zusammen	10	3	316,72	94 673
08 4 17	Zollernalbkreis	Balingen, Stadt	25	7	917,71	192 537
	darunter:					
	Verwaltungsgemeinschaften					
	Albstadt	Albstadt, Stadt	2	1	143,23	52 579
	Balingen	Balingen, Stadt	2	1	122,29	39 480
	Bisingen	Bisingen	2	1	48,99	10 951
	Hechingen	Hechingen, Stadt	3	1	97,45	25 631
	Meßstetten	Meßstetten, Stadt	3	1	112,58	14 277
	Oberes Schlichemtal	Schömberg, Stadt	8	1	66,75	10 056
	Winterlingen	Winterlingen	2	1	75,54	9 472
	zusammen	22	7	666,83	162 446

*) Ämter, Kirchspielsland-, Samt-, Verbandsgemeinden und Verwaltungsgemeinschaften.

1) Einschließlich bewohnte gemeindefreie Gebiete.

2 Gemeinden, Fläche und Bevölkerung in den Gemeindeverbänden am 31.12.1997 *)

Schlüsselnummer	Kreis Gemeindeverband	Sitz der Verwaltung	Gemeinden 1)	Gem.-verb.	Fläche	Bevölkerung
			Anzahl		km 2	Anzahl
08 4 25	Alb-Donau-Kreis	Ulm, Universitätsstadt	55	10	1 357,36	182 362
	darunter:					
	Verwaltungsgemeinschaften					
	Allmendingen	Allmendingen	2	1	53,70	5 087
	Blaubeuren	Blaubeuren, Stadt	2	1	105,28	13 748
	Dietersheim	Dietersheim, Stadt	3	1	54,51	11 814
	Dornstadt	Dornstadt	3	1	86,68	12 906
	Ehingen (Donau)	Ehingen (Donau), Stadt	4	1	204,25	29 535
	Kirchberg-Weihungstal	Illerkirchberg	4	1	50,25	10 151
	Laichinger-Alb	Laichingen, Stadt	5	1	171,67	18 919
	Langenau	Langenau, Stadt	14	1	221,27	23 610
	Lonsee-Amstetten	Lonsee	2	1	93,12	8 386
	Munderkingen	Munderkingen, Stadt	13	1	122,51	14 031
	zusammen	52	10	1 163,22	148 187
08 4 26	Biberach	Biberach an der Riß, Stadt	45	9	1 410,02	178 896
	darunter:					
	Verwaltungsgemeinschaften					
	Bad Buchau	Bad Buchau, Stadt	10	1	95,03	8 394
	Bad Schussenried	Bad Schussenried, Stadt	2	1	99,25	10 804
	Biberach an der Riß	Biberach an der Riß, Stadt	8	1	298,98	54 577
	Illertal	Erolzheim	5	1	103,93	12 455
	Laupheim	Laupheim, Stadt	4	1	133,36	28 895
	Ochsenhausen	Ochsenhausen, Stadt	4	1	151,96	13 369
	Riedlingen	Riedlingen, Stadt	7	1	315,61	29 471
	Rot-Tannheim	Rot an der Rot	2	1	91,17	6 455
	Schwendi	Schwendi	2	1	69,55	7 409
	zusammen	44	9	1 359,84	171 829
08 4 35	Bodenseekreis	Friedrichshafen, Stadt	23	7	664,72	195 445
	darunter:					
	Verwaltungsgemeinschaften					
	Eriskirch-Kressbr. a Bodensee-Langenarge	Kressbronn am Bodensee	3	1	50,26	18 544
	Friedrichshafen	Friedrichshafen, Stadt	2	1	79,17	62 466
	Markdorf	Markdorf, Stadt	4	1	138,62	23 117
	Meersburg	Meersburg, Stadt	5	1	37,36	16 567
	Salem	Salem	3	1	129,93	16 230
	Tett nang	Tett nang, Stadt	2	1	97,80	19 469
	Überlingen	Überlingen, Stadt	3	1	99,68	26 385
	zusammen	22	7	632,82	182 778
08 4 36	Ravensburg	Ravensburg, Stadt	39	9	1 631,81	264 260
	darunter:					
	Verwaltungsgemeinschaften					
	Altshausen	Altshausen	11	1	130,50	11 187
	Bad Waldsee	Bad Waldsee, Stadt	2	1	131,69	21 651
	Fronreute-Wolpertswende	Wolpertswende	2	1	72,42	8 190
	Gullen	Grünkraut	4	1	97,00	11 925
	Leutkirch im Allgäu	Leutkirch im Allgäu, Stadt	3	1	238,91	26 875
	Mittleres Schussental	Ravensburg, Stadt	5	1	171,71	85 637
	Vogt	Vogt	2	1	61,80	7 649
	Wangen im Allgäu	Wangen im Allgäu, Stadt	3	1	144,76	30 414
	Wilhelmsdorf	Wilhelmsdorf	2	1	94,26	9 073
	zusammen	34	9	1 143,05	212 601
08 4 37	Sigmaringen	Sigmaringen, Stadt	25	7	1 204,37	131 789
	darunter:					
	Verwaltungsgemeinschaften					
	Gammertingen	Gammertingen, Stadt	4	1	158,67	13 151
	Mengen	Mengen, Stadt	3	1	105,10	16 958
	Meßkirch	Meßkirch, Stadt	3	1	173,16	13 207
	Pfullendorf	Pfullendorf, Stadt	4	1	195,87	20 636
	Saulgau	Saulgau, Stadt	2	1	135,98	22 026
	Sigmaringen	Sigmaringen, Stadt	6	1	250,86	31 981
	Stetten am kalten Markt	Stetten am kalten Markt	2	1	75,80	7 267
	zusammen	24	7	1 095,44	125 206
08	Baden-Württemberg	1 111	272	35 741,87	10 396 610
	darunter:					
	Verwaltungsgemeinschaften	923	272	26 100,68	5 859 439

*) Ämter, Kirchspielsland-, Samt-, Verbandsgemeinden und Verwaltungsgemeinschaften.

1) Einschließlich bewohnte gemeindefreie Gebiete.

2 Gemeinden, Fläche und Bevölkerung in den Gemeindeverbänden am 31.12.1997 *)

Schlüsselnummer	Kreis Gemeindeverband	Sitz der Verwaltung	Gemeinden 1)	Gem.-verb.	Fläche	Bevölkerung
			Anzahl		km 2	Anzahl
09		Bayern				
09 1 71	Altötting	Altötting, Stadt	25	6	569,42	107 103
	darunter:					
	Verwaltungsgemeinschaften					
	Emmerting	Emmerting	2	1	23,37	6 063
	Kirchweidach	Kirchweidach	4	1	80,69	5 077
	Markt	Markt, Markt	2	1	27,56	3 799
	Reischach	Reischach	3	1	70,73	5 004
	Tüßling	Tüßling, Markt	2	1	24,96	4 566
	Unterneukirchen	Unterneukirchen	2	1	45,56	5 337
	zusammen	15	6	272,87	29 846
09 1 73	Bad Tölz-Wolfratshausen	Bad Tölz, Stadt	22	3	1 110,67	112 683
	darunter:					
	Verwaltungsgemeinschaften					
	Benediktbeuern	Benediktbeuern	2	1	51,78	5 178
	Kochel a. See	Kochel a. See	2	1	105,51	5 072
	Reichersbeuern	Reichersbeuern	3	1	38,99	4 253
	zusammen	7	3	196,28	14 503
09 1 74	Dachau	Dachau, Stadt	17	1	578,94	124 886
	darunter:					
	Verwaltungsgemeinschaften					
	Odelzhausen	Odelzhausen	3	1	70,41	7 687
	zusammen	3	1	70,41	7 687
09 1 75	Ebersberg	Ebersberg, Stadt	22	2	549,33	112 949
	darunter:					
	Verwaltungsgemeinschaften					
	Aßling	Aßling	3	1	71,28	6 402
	Glonn	Glonn, Markt	6	1	127,64	10 950
	zusammen	9	2	198,92	17 352
09 1 76	Eichstätt	Eichstätt, Stadt	31	4	1 214,40	115 261
	darunter:					
	Verwaltungsgemeinschaften					
	Eichstätt	Eichstätt, Stadt	3	1	137,65	7 929
	Eitensheim	Eitensheim	2	1	32,00	3 648
	Nassenfels	Nassenfels, Markt	3	1	79,83	5 348
	Pförring	Pförring, Markt	3	1	85,63	5 937
	zusammen	11	4	335,11	22 862
09 1 77	Erding	Erding, Stadt	26	6	870,45	108 830
	darunter:					
	Verwaltungsgemeinschaften					
	Hörlkofen	Hörlkofen	2	1	39,50	5 789
	Oberding	Oberding	2	1	100,33	6 319
	Oberneuching	Neuching	2	1	29,93	3 660
	Pastetten	Pastetten	2	1	44,80	3 345
	Steinkirchen	Steinkirchen	4	1	74,42	4 536
	Wartenberg	Wartenberg, Markt	3	1	65,26	8 333
	zusammen	15	6	354,24	31 982
09 1 78	Freising	Freising, Stadt	24	3	799,57	145 597
	darunter:					
	Verwaltungsgemeinschaften					
	Allershausen	Allershausen	3	1	65,05	8 238
	Mauern	Mauern	4	1	98,43	7 293
	Zolling	Zolling	4	1	99,13	11 013
	zusammen	11	3	262,61	26 544

*) Ämter, Kirchspielsland-, Samt-, Verbandsgemeinden und Verwaltungsgemeinschaften.
1) Einschließlich bewohnte gemeindefreie Gebiete.

2 Gemeinden, Fläche und Bevölkerung in den Gemeindeverbänden am 31.12.1997 *)

Schlüsselnummer	Kreis Gemeindeverband	Sitz der Verwaltung	Gemeinden 1)	Gem.-verb.	Fläche	Bevölkerung
			Anzahl		km 2	Anzahl
09 1 79	Fürstenfeldbruck	Fürstenfeldbruck, Stadt	23	2	434,86	187 703
	darunter:					
	Verwaltungsgemeinschaften					
	Grafrath	Grafrath	3	1	35,50	6 575
	Mammendorf	Mammendorf	8	1	109,41	13 036
	zusammen	11	2	144,91	19 611
09 1 80	Garmisch-Partenkirchen	Garmisch-Partenkirchen, Markt	23	4	1 012,31	85 841
	darunter:					
	Verwaltungsgemeinschaften					
	Ohlstadt	Ohlstadt	4	1	141,84	6 694
	Saulgrub	Saulgrub	2	1	53,14	2 723
	Seehausen a. Staffelsee	Seehausen a. Staffelsee	3	1	43,89	3 994
	Unterammergau	Unterammergau	2	1	44,68	2 208
	zusammen	11	4	283,55	15 619
09 1 81	Landsberg a. Lech	Landsberg a. Lech, Stadt	32	7	804,49	101 684
	darunter:					
	Verwaltungsgemeinschaften					
	Fuchstal	Fuchstal	2	1	52,53	4 428
	Igling	Igling	3	1	53,50	4 831
	Prittriching	Prittriching	3	1	67,49	5 764
	Pürgen	Pürgen	3	1	50,45	5 022
	Reichling	Reichling	6	1	102,65	7 847
	Schondorf a. Ammersee	Schondorf a. Ammersee	3	1	21,01	6 724
	Windach	Windach	3	1	62,38	6 146
	zusammen	23	7	410,01	40 762
09 1 83	Mühl Dorf a. Inn	Mühl Dorf a. Inn, Stadt	32	9	805,35	107 034
	darunter:					
	Verwaltungsgemeinschaften					
	Gars a. Inn	Gars a. Inn, Markt	2	1	75,85	5 351
	Heldenstein	Heldenstein	2	1	39,72	3 109
	Kraiburg a. Inn	Kraiburg a. Inn, Markt	3	1	62,06	6 087
	Maitenbeth	Maitenbeth	2	1	55,32	3 284
	Neumarkt-Sankt Veit	Neumarkt-Sankt Veit, Stadt	2	1	75,06	7 409
	Oberbergkirchen	Oberbergkirchen	4	1	77,58	4 125
	Polling	Polling	2	1	63,46	4 126
	Reichertshausen	Reichertshausen	2	1	52,41	2 837
	Rohrbach	Erharting	3	1	65,08	3 310
	zusammen	22	9	566,54	39 638
09 1 85	Neuburg-Schrobenhausen	Neuburg a.d. Donau, Stadt	18	2	739,75	87 353
	darunter:					
	Verwaltungsgemeinschaften					
	Neuburg a. d. Donau	Neuburg a. d. Donau, Stadt	2	1	46,46	3 031
	Schrobenhausen	Schrobenhausen, Stadt	5	1	136,17	8 170
	zusammen	7	2	182,63	11 201
09 1 86	Pfaffenhofen a.d. Ilm	Pfaffenhofen a.d. Ilm, Stadt	19	3	760,39	107 750
	darunter:					
	Verwaltungsgemeinschaften					
	Geisenfeld	Geisenfeld, Stadt	2	1	95,76	10 181
	Ilmmünster	Ilmmünster	2	1	32,49	3 923
	Reichertshofen	Reichertshofen, Markt	2	1	59,54	8 771
	zusammen	6	3	187,79	22 875
09 1 87	Rosenheim	Rosenheim, Stadt	47	4	1 439,38	228 949
	darunter:					
	Verwaltungsgemeinschaften					
	Breitbrunn a. Chiemsee	Breitbrunn a. Chiemsee	3	1	21,40	2 961
	Halfing	Halfing	3	1	52,58	4 866
	Rott a. Inn	Rott a. Inn	2	1	27,67	4 470
	Pfaffing	Pfaffing	2	1	53,53	4 823
	zusammen	10	4	155,18	17 120

*) Ämter, Kirchspielsland-, Samt-, Verbandsgemeinden und Verwaltungsgemeinschaften.
1) Einschließlich bewohnte gemeindefreie Gebiete.

2 Gemeinden, Fläche und Bevölkerung in den Gemeindeverbänden am 31.12.1997 *)

Schlus- sel- nummer	Kreis Gemeindeverband	Sitz der Verwaltung	Gemein- den 1)	Gem.- verb.	Fläche	Bevölkerung
			Anzahl		km 2	Anzahl
09 1 89	Traunstein	Traunstein, Stadt	36	4	1 533,92	165 043
	darunter:					
	Verwaltungsgemeinschaften					
	Bergen	Bergen	2	1	46,86	6 242
	Marquartstein	Marquartstein	2	1	32,75	4 091
	Obing	Obing	3	1	94,51	6 608
	Waging a. See	Waging a. See, Markt	3	1	93,63	9 197
	zusammen	10	4	267,75	26 138
09 1 90	Weilheim-Schongau	Weilheim i. OB, Stadt	34	8	966,23	123 363
	darunter:					
	Verwaltungsgemeinschaften					
	Altenstadt	Altenstadt	5	1	72,88	7 364
	Bernbeuren	Bernbeuren	2	1	66,63	3 561
	Habach	Habach	4	1	78,29	4 111
	Huglfing	Huglfing	4	1	81,36	6 302
	Pöhl-Raisting	Pöhl	2	1	54,02	4 023
	Rottenbuch	Rottenbuch	2	1	71,77	3 254
	Seeshaupt	Seeshaupt	2	1	57,58	5 157
	Steingaden	Steingaden	3	1	127,73	4 769
	zusammen	24	8	608,26	38 541
09 2 71	Deggendorf	Deggendorf, Stadt	26	4	861,12	113 893
	darunter:					
	Verwaltungsgemeinschaften					
	Lalling	Lalling	4	1	94,02	5 806
	Moos	Moos	2	1	47,94	3 044
	Oberpörling	Oberpörling	3	1	68,58	3 968
	Schöllnach	Schöllnach, Markt	2	1	64,05	6 354
	zusammen	11	4	274,59	18 972
09 2 72	Freyung-Grafenau	Freyung, Stadt	26	4	984,19	82 080
	darunter:					
	Verwaltungsgemeinschaften					
	Hinterschmiding	Hinterschmiding	2	1	31,20	3 266
	Perlesreut	Perlesreut, Markt	2	1	40,13	3 987
	Schönberg	Schönberg, Markt	4	1	87,75	8 071
	Thurmansbang	Thurmansbang	2	1	54,69	3 590
	zusammen	10	4	213,77	18 914
09 2 73	Kelheim	Kelheim, Stadt	25	5	1 066,89	106 851
	darunter:					
	Verwaltungsgemeinschaften					
	Ihrlerstein	Ihrlerstein	2	1	40,46	5 049
	Langquaid	Langquaid, Markt	3	1	116,46	7 788
	Mainburg	Mainburg, Stadt	4	1	133,35	6 128
	Saal a. d. Donau	Saal a. d. Donau	2	1	61,19	6 957
	Siegenburg	Siegenburg, Markt	5	1	84,62	7 873
	zusammen	16	5	436,08	33 795
09 2 74	Landshut	Landshut, Stadt	35	6	1 348,08	137 326
	darunter:					
	Verwaltungsgemeinschaften					
	Altfraunhofen	Altfraunhofen	3	1	62,74	4 518
	Ergoldsbach	Ergoldsbach, Markt	2	1	82,48	8 783
	Furth	Furth	3	1	76,72	6 476
	Gerzen	Gerzen	4	1	117,32	6 542
	Velden	Velden, Markt	3	1	95,53	8 444
	Wörth a. d. Isar	Wörth a. d. Isar	3	1	55,30	4 930
	zusammen	18	6	490,09	39 693
09 2 75	Passau	Passau, Stadt	38	3	1 530,07	183 973
	darunter:					
	Verwaltungsgemeinschaften					
	Aidenbach	Aidenbach, Markt	2	1	37,58	4 067
	Rotthalmünster	Rotthalmünster, Markt	2	1	69,74	6 423
	Tittling	Tittling, Markt	2	1	39,52	5 510
	zusammen	6	3	146,84	16 000

*) Ämter, Kirchspielsland-, Samt-, Verbandsgemeinden und Verwaltungsgemeinschaften.

1) Einschließlich bewohnte gemeindefreie Gebiete.

2 Gemeinden, Fläche und Bevölkerung in den Gemeindeverbänden am 31.12.1997 *)

Schlüsselnummer	Kreis Gemeindeverband	Sitz der Verwaltung	Gemeinden 1)	Gemeinverb.	Fläche	Bevölkerung
			Anzahl		km 2	Anzahl
09 2 76	Regen	Regen, Stadt	24	1	975,06	82 573
	darunter:					
	Verwaltungsgemeinschaften					
	Ruhmannsfelden	Ruhmannsfelden, Markt	4	1	72,36	6 621
	zusammen	4	1	72,36	6 621
09 2 77	Rottal-Inn	Pfarrkirchen, Stadt	31	5	1 281,11	116 496
	darunter:					
	Verwaltungsgemeinschaften					
	Bad Birnbach	Bad Birnbach, Markt	2	1	88,23	7 271
	Ering	Ering	2	1	57,73	3 337
	Falkenberg	Falkenberg	3	1	100,81	5 801
	Massing	Massing, Markt	2	1	48,96	4 459
	Tann	Tann, Markt	2	1	68,30	5 460
	zusammen	11	5	364,03	26 328
09 2 78	Straubing-Bogen	Straubing, Stadt	37	7	1 202,22	92 863
	darunter:					
	Verwaltungsgemeinschaften					
	Aiterhofen	Aiterhofen	2	1	65,11	5 266
	Hunderdorf	Hunderdorf	3	1	54,66	6 057
	Mitterfels	Mitterfels, Markt	4	1	63,72	6 021
	Rain	Rain	4	1	64,74	6 435
	Schwarzach	Schwarzach, Markt	4	1	94,52	6 648
	Stallwang	Stallwang	3	1	54,78	3 316
	Straßkirchen	Straßkirchen	2	1	54,22	4 390
	zusammen	22	7	451,75	38 133
09 2 79	Dingolfing-Landau	Dingolfing, Stadt	15	1	877,79	88 833
	darunter:					
	Verwaltungsgemeinschaften					
	Manning	Manning	2	1	68,56	4 671
	zusammen	2	1	68,56	4 671
09 3 71	Amberg-Sulzbach	Amberg, Stadt	28	5	1 255,16	107 067
	darunter:					
	Verwaltungsgemeinschaften					
	Hahnbach	Hahnbach, Markt	2	1	85,45	5 951
	Illschwang	Illschwang	2	1	116,55	3 556
	Königstein	Königstein, Markt	3	1	89,75	4 903
	Neukirchen b. Sulzbach-Rosenberg	Neukirchen b. Sulzbach-Rosenberg	3	1	79,98	5 627
	Ursensollen	Ursensollen	2	1	81,05	5 340
	zusammen	12	5	452,78	25 377
09 3 72	Cham	Cham, Stadt	39	8	1 509,98	130 325
	darunter:					
	Verwaltungsgemeinschaften					
	Falkenstein	Falkenstein, Markt	3	1	102,83	6 600
	Miltach	Miltach	2	1	46,85	4 127
	Stamsried	Stamsried, Markt	2	1	52,58	3 247
	Tiefenbach	Tiefenbach	2	1	66,70	3 312
	Waffenbrunn-Willmering	Willmering	2	1	35,46	4 059
	Wald	Wald	2	1	70,71	4 520
	Walderbach	Walderbach	2	1	36,80	3 152
	Weiding	Weiding	2	1	43,56	3 449
	zusammen	17	8	455,59	32 466
09 3 73	Neumarkt i.d. OPf.	Neumarkt i.d. OPf., Stadt	20	2	1 344,25	123 068
	darunter:					
	Verwaltungsgemeinschaften					
	Neumarkt i. d. Opf.	Neumarkt i. d. Opf., Stadt	3	1	103,33	7 102
	Parsberg	Parsberg, Stadt	2	1	87,99	8 693
	zusammen	5	2	191,32	15 795

*) Ämter, Kirchspielsland-, Samt-, Verbandsgemeinden und Verwaltungsgemeinschaften.

1) Einschließlich bewohnte gemeindefreie Gebiete.

2 Gemeinden, Fläche und Bevölkerung in den Gemeindeverbänden am 31.12.1997 *)

Schlus- sel- nummer	Kreis Gemeindeverband	Sitz der Verwaltung	Gemein- den 1)	Gem.- verb.	Fläche	Bevölkerung
			Anzahl		km 2	Anzahl
09 3 74	Neustadt a.d. Waldnaab	Neustadt a.d. Waldnaab, Stadt	39	8	1 429,85	100 249
	darunter:					
	Verwaltungsgemeinschaften					
	Eschenbach i. d. Opf.	Eschenbach i. d. Opf., Stadt	3	1	79,22	6 405
	Kirchenthumbach	Kirchenthumbach, Markt	3	1	101,33	5 318
	Neustadt a. d. Waldnaab	Neustadt a. d. Waldnaab, Stadt	5	1	122,68	7 297
	Pleystein	Pleystein, Stadt	2	1	53,04	4 233
	Pressath	Pressath, Stadt	3	1	83,03	7 135
	Schirmitz	Schirmitz	4	1	41,19	5 760
	Tännesberg	Tännesberg, Markt	2	1	78,94	3 080
	Weierhammer	Weierhammer	3	1	87,01	7 156
	zusammen	25	8	646,44	46 384
09 3 75	Regensburg	Regensburg, Stadt	42	7	1 395,91	170 299
	darunter:					
	Verwaltungsgemeinschaften					
	Alteglöfsheim	Alteglöfsheim	3	1	33,81	6 196
	Donaustauf	Donaustauf, Markt	3	1	45,85	6 990
	Kallmünz	Kallmünz, Markt	3	1	80,59	5 245
	Laaber	Laaber, Markt	3	1	48,85	8 225
	Pettendorf	Pettendorf	3	1	41,74	5 419
	Sünching	Sünching	4	1	106,87	5 638
	Wörth a. d. Donau	Wörth a. d. Donau, Stadt	2	1	70,57	6 229
	zusammen	21	7	428,08	43 942
09 3 76	Schwandorf	Schwandorf, Stadt	34	7	1 472,88	141 620
	darunter:					
	Verwaltungsgemeinschaften					
	Nabburg	Nabburg, Stadt	3	1	120,70	8 136
	Neunburg vorm Wald	Neunburg vorm Wald, Stadt	4	1	135,17	4 869
	Oberviechtach	Oberviechtach, Stadt	4	1	105,35	5 438
	Pfreimd	Pfreimd, Stadt	2	1	69,15	6 565
	Schönsee	Schönsee, Stadt	3	1	83,24	4 096
	Schwarzenfeld	Schwarzenfeld, Markt	3	1	81,13	9 299
	Wackersdorf	Wackersdorf	2	1	53,78	6 185
	zusammen	21	7	648,52	44 588
09 3 77	Tirschenreuth	Tirschenreuth, Stadt	27	5	1 085,08	80 544
	darunter:					
	Verwaltungsgemeinschaften					
	Kemnath	Kemnath, Stadt	2	1	74,66	6 672
	Krummennaab	Krummennaab	2	1	34,60	3 047
	Mitterteich	Mitterteich, Stadt	3	1	117,15	10 116
	Neusorg	Neusorg	4	1	68,10	6 905
	Wiesau	Wiesau, Markt	2	1	82,13	5 844
	zusammen	13	5	376,64	32 584
09 4 71	Bamberg	Bamberg, Stadt	37	8	1 167,35	139 365
	darunter:					
	Verwaltungsgemeinschaften					
	Baunach	Baunach, Stadt	4	1	53,26	7 551
	Burgebrach	Burgebrach, Markt	2	1	112,52	7 906
	Buttenheim	Buttenheim, Markt	2	1	38,66	4 958
	Ebrach	Ebrach, Markt	2	1	66,91	3 465
	Frensdorf	Frensdorf	2	1	53,84	6 337
	Lisberg	Lisberg	2	1	16,69	3 109
	Stegaurach	Stegaurach	2	1	40,11	8 473
	Steinfeld	Stadelhofen	3	1	106,16	3 363
	zusammen	19	8	488,15	45 162
09 4 72	Bayreuth	Bayreuth, Stadt	34	6	1 273,05	108 242
	darunter:					
	Verwaltungsgemeinschaften					
	Betzenstein	Betzenstein, Stadt	2	1	67,13	3 719
	Creußen	Creußen, Stadt	4	1	110,06	7 811
	Hollfeld	Hollfeld, Stadt	3	1	124,04	7 606
	Mistelbach	Mistelbach	3	1	34,44	5 136
	Mistelgau	Mistelgau	2	1	42,92	5 030
	Weidenberg	Weidenberg, Markt	4	1	128,28	10 156
	zusammen	18	6	506,87	39 458

*) Ämter, Kirchspielsland-, Samt-, Verbandsgemeinden und Verwaltungsgemeinschaften.

1) Einschließlich bewohnte gemeindefreie Gebiete.

2 Gemeinden, Fläche und Bevölkerung in den Gemeindeverbänden am 31.12.1997 *)

Schlüsselnummer	Kreis Gemeindeverband	Sitz der Verwaltung	Gemeinden 1)	Gem.-verb.	Fläche	Bevölkerung
			Anzahl		km 2	Anzahl
09 4 73	Coburg	Coburg, Stadt	18	1	590,49	91 947
	darunter:					
	Verwaltungsgemeinschaften					
	Grub a. Forst	Grub a. Forst	2	1	14,56	4 835
	zusammen	2	1	14,56	4 835
09 4 74	Forchheim	Forchheim, Stadt	30	6	643,00	110 906
	darunter:					
	Verwaltungsgemeinschaften					
	Dormitz	Dormitz	3	1	23,80	4 690
	Ebermannstadt	Ebermannstadt, Stadt	2	1	62,45	8 014
	Effeltrich	Effeltrich	2	1	17,08	4 093
	Gosberg	Pinzberg	3	1	29,50	4 876
	Gräfenberg	Gräfenberg, Stadt	3	1	68,17	6 661
	Kirch Ehrenbach	Kirch Ehrenbach	3	1	36,29	6 109
	zusammen	16	6	237,29	34 443
09 4 75	Hof	Hof, Stadt	28	4	892,52	110 340
	darunter:					
	Verwaltungsgemeinschaften					
	Feilitzsch	Feilitzsch	4	1	85,52	6 722
	Lichtenberg	Lichtenberg, Stadt	2	1	28,76	2 433
	Schauenstein	Schauenstein, Stadt	2	1	36,92	3 758
	Sparneck	Sparneck, Markt	2	1	38,34	3 285
	zusammen	10	4	188,94	16 198
09 4 76	Kronach	Kronach, Stadt	19	2	651,40	76 509
	darunter:					
	Verwaltungsgemeinschaften					
	Mitwitz	Mitwitz, Markt	2	1	42,50	4 343
	Teuschnitz	Teuschnitz, Stadt	3	1	55,87	4 036
	zusammen	5	2	98,37	8 379
09 4 77	Kulmbach	Kulmbach, Stadt	23	5	656,43	78 683
	darunter:					
	Verwaltungsgemeinschaften					
	Kasendorf	Kasendorf, Markt	2	1	75,77	3 660
	Marktleugast	Marktleugast, Markt	2	1	54,69	4 954
	Stadtsteinach	Stadtsteinach, Stadt	2	1	57,11	4 712
	Trebgast	Trebgast	3	1	47,94	4 485
	Untersteinach	Untersteinach	4	1	36,31	4 826
	zusammen	13	5	271,82	22 637
09 4 78	Lichtenfels	Lichtenfels, Stadt	12	2	521,82	70 725
	darunter:					
	Verwaltungsgemeinschaften					
	Hochstadt-Marktzeuln	Marktzeuln, Markt	2	1	20,65	3 374
	Redwitz a. d. Rodach	Redwitz a. d. Rodach	2	1	18,41	4 821
	zusammen	4	2	39,06	8 195
09 4 79	Wunsiedel 1. Fichtelgebirge	Wunsiedel, Stadt	18	3	606,39	88 378
	darunter:					
	Verwaltungsgemeinschaften					
	Schirnding	Schirnding, Markt	2	1	24,72	3 355
	Thiersheim	Thiersheim, Markt	3	1	51,57	4 786
	Tröstau	Tröstau	3	1	36,02	6 182
	zusammen	8	3	112,31	14 323
09 5 71	Ansbach	Ansbach, Stadt	59	10	1 972,19	180 763
	darunter:					
	Verwaltungsgemeinschaften					
	Dentlein a. Forst	Dentlein a. Forst, Markt	3	1	52,78	5 163
	Flachslanden	Flachslanden, Markt	2	1	64,56	4 011
	Hesselberg	Ehingen	5	1	113,91	6 104
	Lehrberg	Lehrberg, Markt	2	1	89,23	4 881
	Rothenburg ob der Tauber	Rothenburg ob der Tauber, Stadt	8	1	216,36	10 159
	Schillingsfürst	Schillingsfürst, Stadt	6	1	140,16	8 957
	Triesdorf	Weidenbach, Markt	2	1	36,87	3 800
	Weihenzell	Weihenzell	3	1	73,66	5 288

*) Ämter, Kirchspielsland-, Samt-, Verbandsgemeinden und Verwaltungsgemeinschaften.

1) Einschließlich bewohnte gemeindefreie Gebiete.

2 Gemeinden, Fläche und Bevölkerung in den Gemeindeverbänden am 31.12.1997 *)

Schlüsselnummer	Kreis Gemeindeverband	Sitz der Verwaltung	Gemeinden 1)	Gem.- verb.	Fläche	Bevölkerung
			Anzahl		km 2	Anzahl
	Wilburgstetten	Wilburgstetten	3	1	61,22	4 941
	Wolframs-Eschenbach	Wolframs-Eschenbach, Stadt	2	1	35,99	4 327
	zusammen	36	10	884,74	57 631
09 5 72	Erlangen-Höchstädt	Erlangen, Stadt	26	4	564,50	126 417
	darunter:					
	Verwaltungsgemeinschaften					
	Aurachtal	Aurachtal	2	1	23,22	3 583
	Heßdorf	Heßdorf	2	1	31,99	5 652
	Höchstädt a. d. Aisch	Höchstädt a. d. Aisch, Stadt	5	1	107,27	8 238
	Uttenreuth	Uttenreuth	4	1	17,18	11 190
	zusammen	13	4	179,66	28 663
09 5 73	Fürth	Fürth, Stadt	14	3	307,60	113 075
	darunter:					
	Verwaltungsgemeinschaften					
	Großhabersdorf	Großhabersdorf	2	1	40,56	6 039
	Tuchenbach	Tuchenbach	3	1	19,18	5 701
	Veitsbronn	Veitsbronn	2	1	24,67	9 185
	zusammen	7	3	84,41	20 925
09 5 74	Nürnberger Land	Lauf a.d. Pegnitz, Stadt	28	3	800,17	166 767
	darunter:					
	Verwaltungsgemeinschaften					
	Happurg	Happurg	2	1	60,54	4 988
	Henfenfeld	Henfenfeld	3	1	42,76	4 592
	Velden	Velden, Stadt	3	1	66,20	4 992
	zusammen	8	3	169,50	14 572
09 5 75	Neustadt a.d.Aisch-Bad Windsheim	Neustadt a.d. Aisch, Stadt	39	7	1 267,44	97 060
	darunter:					
	Verwaltungsgemeinschaften					
	Burgbernheim	Burgbernheim, Stadt	4	1	103,19	6 323
	Diespeck	Diespeck	4	1	93,92	7 214
	Emskirchen	Emskirchen, Markt	3	1	86,57	8 364
	Neuhof a. d. Zenn	Neuhof a. d. Zenn, Markt	2	1	50,77	3 371
	Scheinfeld	Scheinfeld, Stadt	6	1	215,30	12 620
	Uehlfeld	Uehlfeld, Markt	3	1	79,03	6 420
	Uffenheim	Uffenheim, Stadt	9	1	278,38	13 879
	zusammen	31	7	907,16	58 191
09 5 76	Roth	Roth, Stadt	17	1	895,20	121 436
	darunter:					
	Verwaltungsgemeinschaften					
	Schwabachtal	Schwabach, Stadt	2	1	83,63	5 754
	zusammen	2	1	83,63	5 754
09 5 77	Weißenburg-Gunzenhausen	Weißenburg i. Bay., Stadt	27	5	970,86	94 687
	darunter:					
	Verwaltungsgemeinschaften					
	Altmühltal	Meinheim	4	1	80,69	4 949
	Ellingen	Ellingen, Stadt	3	1	66,35	5 518
	Gunzenhausen	Gunzenhausen, Stadt	5	1	125,48	8 339
	Hahnenkamm	Heidenheim, Markt	3	1	93,09	4 855
	Nennslingen	Nennslingen, Markt	4	1	99,39	4 929
	zusammen	19	5	465,00	28 590
09 6 71	Aschaffenburg	Aschaffenburg, Stadt	33	3	699,33	172 481
	darunter:					
	Verwaltungsgemeinschaften					
	Heigenbrücken	Heigenbrücken	2	1	11,22	3 497
	Mespelbrunn	Heimbuchenthal	3	1	51,16	6 674
	Schöllkrippen	Schöllkrippen, Markt	7	1	59,07	13 497
	zusammen	12	3	121,45	23 668

*) Ämter, Kirchspielsland-, Samt-, Verbandsgemeinden und Verwaltungsgemeinschaften.
1) Einschließlich bewohnte gemeindefreie Gebiete.

2 Gemeinden, Fläche und Bevölkerung in den Gemeindeverbänden am 31.12.1997 *)

Schlüsselnummer	Kreis Gemeindeverband	Sitz der Verwaltung	Gemeinden 1)	Gem.-verb.	Fläche	Bevölkerung
			Anzahl		km 2	Anzahl
09 6 72	Bad Kissingen	Bad Kissingen, Stadt	27	4	1 136,78	109 696
	darunter:					
	Verwaltungsgemeinschaften					
	Bad Brückenau	Bad Brückenau, Stadt	4	1	86,22	5 907
	Elfershausen	Elfershausen, Markt	2	1	53,22	4 666
	Euerdorf	Euerdorf, Markt	4	1	48,55	4 665
	Maßbach	Maßbach, Markt	3	1	92,22	7 319
	zusammen	13	4	280,21	22 557
09 6 73	Rhön-Grabfeld	Bad Neustadt a.d. Saale, Stadt	38	7	1 021,90	86 762
	darunter:					
	Verwaltungsgemeinschaften					
	Bad Königshofen i. Grabfeld	Bad Königshofen i. Grabfeld, Stadt	7	1	159,14	7 992
	Bad Neustadt a. d. Saale	Bad Neustadt a. d. Saale, Stadt	7	1	84,10	12 406
	Fladungen	Fladungen, Stadt	3	1	87,22	4 473
	Heustreu	Heustreu	4	1	51,38	5 283
	Mellrichstadt	Mellrichstadt, Stadt	4	1	121,09	10 247
	Ostheim v. d. Rhön	Ostheim v. d. Rhön, Stadt	3	1	71,48	5 749
	Saal a. d. Saale	Saal a. d. Saale, Markt	3	1	56,33	4 321
	zusammen	31	7	630,74	50 471
09 6 74	Haßberge	Haßfurt, Stadt	27	4	956,52	87 717
	darunter:					
	Verwaltungsgemeinschaften					
	Ebelsbach	Ebelsbach	4	1	66,25	7 899
	Ebern	Ebern, Stadt	3	1	148,07	10 593
	Hofheim i. Ufr.	Hofheim i. Ufr., Stadt	6	1	213,53	12 255
	Theres	Theres	3	1	57,73	5 781
	zusammen	16	4	485,58	36 528
09 6 75	Kitzingen	Kitzingen, Stadt	31	6	684,17	88 372
	darunter:					
	Verwaltungsgemeinschaften					
	Großlangheim	Großlangheim, Markt	3	1	44,43	4 140
	Iphofen	Iphofen, Stadt	4	1	122,44	8 602
	Kitzingen	Kitzingen, Stadt	5	1	47,25	7 429
	Marktbreit	Marktbreit, Stadt	6	1	83,97	10 180
	Volkach	Volkach, Stadt	3	1	71,29	11 767
	Wiesentheid	Wiesentheid, Markt	4	1	75,95	6 927
	zusammen	25	6	445,32	49 045
09 6 76	Miltenberg	Miltenberg, Stadt	33	5	715,68	129 883
	darunter:					
	Verwaltungsgemeinschaften					
	Erfthal	Bürgstadt, Markt	2	1	34,04	5 837
	Kleinheubach	Kleinheubach, Markt	3	1	18,44	5 615
	Kleinwallstadt	Kleinwallstadt, Markt	2	1	23,83	7 533
	Mönchberg	Mönchberg, Markt	2	1	36,57	4 031
	Stadtprozelten	Stadtprozelten, Stadt	2	1	20,63	3 134
	zusammen	11	5	133,51	26 150
09 6 77	Main-Spessart	Karlstadt, Stadt	41	7	1 321,44	131 856
	darunter:					
	Verwaltungsgemeinschaften					
	Burgsinn	Burgsinn, Markt	5	1	123,76	6 914
	Gemünden a. Main	Gemünden a. Main, Stadt	3	1	86,95	4 559
	Kreuzwertheim	Kreuzwertheim, Markt	3	1	41,65	6 370
	Lohr a. Main	Lohr a. Main, Stadt	4	1	65,24	5 696
	Marktheidenfeld	Marktheidenfeld, Stadt	9	1	148,89	14 943
	Partenstein	Partenstein	3	1	25,60	5 696
	Zellingen	Zellingen, Markt	4	1	86,55	11 217
	zusammen	31	7	578,64	55 395
09 6 78	Schweinfurt	Schweinfurt, Stadt	30	2	840,06	115 093
	darunter:					
	Verwaltungsgemeinschaften					
	Gerolzhofen	Gerolzhofen, Stadt	8	1	146,79	16 347
	Schwanfeld	Schwanfeld	2	1	17,21	3 195
	zusammen	10	2	164,00	19 542

*) Ämter, Kirchspielsland-, Samt-, Verbandsgemeinden und Verwaltungsgemeinschaften.

1) Einschließlich bewohnte gemeindefreie Gebiete.

2 Gemeinden, Fläche und Bevölkerung in den Gemeindeverbänden am 31.12.1997 *)

Schlüsselnummer	Kreis Gemeindeverband	Sitz der Verwaltung	Gemeinden 1)	Gemein- verb.	Fläche	Bevölkerung
			Anzahl		km 2	Anzahl
09 6 79	Würzburg	Würzburg, Stadt	53	11	967,57	156 800
	darunter:					
	Verwaltungsgemeinschaften					
	Aub	Aub, Stadt	3	1	52,09	3 456
	Bergtheim	Bergtheim	2	1	35,14	4 315
	Eibelstadt	Eibelstadt, Stadt	4	1	32,94	7 130
	Estenfeld	Estenfeld	3	1	49,71	7 167
	Giebelstadt	Giebelstadt, Markt	2	1	84,32	5 833
	Helmstadt	Helmstadt, Markt	4	1	65,18	7 019
	Hettstadt	Hettstadt	2	1	31,59	4 932
	Kirchheim	Kirchheim	2	1	29,39	3 483
	Kist	Kist	2	1	27,95	4 568
	Margetshöchheim	Margetshöchheim	2	1	10,69	4 828
	Röttingen	Röttingen, Stadt	4	1	74,57	4 396
	zusammen	30	11	493,57	57 127
09 7 71	Aichach-Friedberg	Aichach, Stadt	24	5	780,51	119 834
	darunter:					
	Verwaltungsgemeinschaften					
	Aindling	Aindling, Markt	3	1	71,22	7 097
	Dasing	Dasing	5	1	109,98	10 957
	Kühbach	Kühbach, Markt	2	1	67,38	5 454
	Mering	Mering, Markt	3	1	56,57	13 600
	Pöttmes	Pöttmes	2	1	99,54	7 238
	zusammen	15	5	404,69	44 346
09 7 72	Augsburg	Augsburg, Stadt	47	7	1 070,83	231 426
	darunter:					
	Verwaltungsgemeinschaften					
	Gessertshausen	Gessertshausen	2	1	52,48	5 332
	Großaitingen	Großaitingen	3	1	63,33	7 404
	Langenneufnach	Langenneufnach	5	1	74,14	6 030
	Langerringen	Langerringen	2	1	56,65	4 914
	Lechfeld	Untermeitingen	2	1	18,38	8 692
	Nordendorf	Nordendorf	6	1	54,81	7 028
	Weiden	Weiden, Markt	4	1	53,74	6 943
	zusammen	24	7	373,53	46 343
09 7 73	Dillingen a.d. Donau	Dillingen a.d. Donau, Stadt	27	6	792,29	92 278
	darunter:					
	Verwaltungsgemeinschaften					
	Gundelfingen a. d. Donau	Gundelfingen a. d. Donau, Stadt	4	1	96,18	11 252
	Höchstädt a. d. Donau	Höchstädt a. d. Donau, Stadt	5	1	141,63	11 996
	Holzheim	Holzheim	3	1	71,20	6 209
	Syrgenstein	Syrgenstein	3	1	50,99	6 394
	Wertingen	Wertingen, Stadt	5	1	126,99	13 716
	Wittislingen	Wittislingen, Markt	3	1	61,61	4 950
	zusammen	23	6	548,60	54 517
09 7 74	Günzburg	Günzburg, Stadt	35	7	762,54	120 620
	darunter:					
	Verwaltungsgemeinschaften					
	Halderwang	Halderwang	5	1	59,71	6 277
	Ichenhausen	Ichenhausen, Stadt	3	1	60,10	10 626
	Kötz	Kötz	2	1	28,31	4 586
	Krumbach (Schwaben)	Krumbach (Schwaben), Stadt	6	1	76,58	5 996
	Offingen	Offingen, Markt	3	1	38,52	6 868
	Thannhausen	Thannhausen, Stadt	3	1	53,16	9 546
	Ziemetshausen	Ziemetshausen, Markt	2	1	60,59	4 165
	zusammen	24	7	376,97	48 064
09 7 75	Neu-Ulm	Neu-Ulm, Stadt	18	3	515,34	157 707
	darunter:					
	Verwaltungsgemeinschaften					
	Altenstadt	Altenstadt, Markt	3	1	53,60	6 783
	Buch	Buch, Markt	3	1	65,19	5 216
	Pfaffenhofen a. d. Roth	Pfaffenhofen a. d. Roth, Markt	2	1	50,29	8 424
	zusammen	8	3	169,08	20 423

*) Ämter, Kirchspielsland-, Samt-, Verbandsgemeinden und Verwaltungsgemeinschaften.

1) Einschließlich bewohnte gemeindefreie Gebiete.

2 Gemeinden, Fläche und Bevölkerung in den Gemeindeverbänden am 31.12.1997 *)

Schlüsselnummer	Kreis Gemeindeverband	Sitz der Verwaltung	Gemeinden 1)	Gem.-verb.	Fläche	Bevölkerung
			Anzahl		km 2	Anzahl
09 7 76	Lindau (Bodensee)	Lindau (Bodensee), Stadt	19	3	323,34	76 337
	darunter:					
	Verwaltungsgemeinschaften					
	Rothenbach (Allgäu)	Rothenbach (Allgäu)	4	1	73,10	5 652
	Sigmarszell	Sigmarszell	3	1	35,91	6 504
	Stiefenhofen	Stiefenhofen	2	1	42,45	3 059
	zusammen	9	3	151,46	15 215
09 7 77	Ostallgäu	Marktoberdorf, Stadt	45	10	1 395,08	128 380
	darunter:					
	Verwaltungsgemeinschaften					
	Biessenhofen	Biessenhofen	4	1	127,59	8 942
	Buchloe	Buchloe, Stadt	4	1	132,08	16 329
	Eggenthal	Eggenthal	3	1	76,62	4 090
	Obergünzburg	Obergünzburg, Markt	3	1	95,93	9 005
	Pforzen	Pforzen	3	1	49,56	4 625
	Roßhaupten	Roßhaupten	2	1	52,29	3 224
	Seeg	Seeg	6	1	131,70	8 144
	Unterthingau	Unterthingau, Markt	3	1	84,60	4 502
	Westendorf	Westendorf	5	1	85,71	6 857
	Stötten am Auerberg	Stötten am Auerberg	2	1	53,68	2 500
	zusammen	35	10	889,76	68 218
09 7 78	Unterallgäu	Mindelheim, Stadt	53	11	1 229,19	131 503
	darunter:					
	Verwaltungsgemeinschaften					
	Babenhausen	Babenhausen, Markt	6	1	134,72	11 077
	Boos	Boos	5	1	65,57	6 620
	Dirlewang	Dirlewang, Markt	4	1	77,74	5 686
	Erkheim	Erkheim, Markt	4	1	98,46	8 031
	Bad Grönenbach	Bad Grönenbach, Markt	3	1	73,83	8 377
	Illerwinkel	Legau, Markt	3	1	64,61	5 806
	Kirchheim i. Schw.	Kirchheim i. Schw., Markt	2	1	71,45	4 473
	Memmingerberg	Memmingerberg	6	1	51,62	9 649
	Ottobeuren	Ottobeuren, Markt	3	1	90,87	9 827
	Pfaffenhausen	Pfaffenhausen, Markt	4	1	107,15	7 286
	Türkheim	Türkheim, Markt	4	1	73,37	10 196
	zusammen	44	11	909,39	87 028
09 7 79	Donau-Ries	Donauwörth, Stadt	45	6	1 274,93	128 452
	darunter:					
	Verwaltungsgemeinschaften					
	Monheim	Monheim, Stadt	5	1	138,27	8 733
	Oettingen i. Bay.	Oettingen i. Bay., Stadt	6	1	118,26	11 338
	Rain	Rain, Stadt	5	1	139,02	12 636
	Ries	Nördlingen, Stadt	9	1	181,08	10 790
	Wallerstein	Wallerstein, Markt	3	1	47,21	5 852
	Wemding	Wemding, Stadt	5	1	125,29	10 548
	zusammen	33	6	749,13	59 897
09 7 80	Oberallgäu	Sonthofen, Stadt	29	2	1 528,11	145 284
	darunter:					
	Verwaltungsgemeinschaften					
	Hörnergruppe	Fischen i. Allgäu	5	1	120,04	6 812
	Weitnau	Weitnau, Markt	2	1	100,18	6 426
	zusammen	7	2	220,22	13 238
09	Bayern	2 056	325	67 555,18	12 066 375
	darunter:					
	Verwaltungsgemeinschaften	1 021	325	23 071,82	2 032 272
12	Brandenburg					
12 0 60	Barnim	Eberswalde, Stadt	70	9	1 494,29	159 689
	darunter:					
	Ämter					
	Ahrensfelde/Blumberg	Ahrensfelde	5	1	57,75	7 701
	Biesenthal-Barnim	Biesenthal, Stadt	8	1	178,88	7 759
	Britz-Chorin	Britz	10	1	172,25	6 138
	Groß Schönebeck (Schorfheide)	Groß Schönebeck (Schorfheide)	5	1	227,79	4 886
	Joachimsthal (Schorfheide)	Joachimsthal, Stadt	8	1	209,93	6 154
	Oderberg	Oderberg, Stadt	7	1	118,65	6 458
	Panketal	Schonow	7	1	87,26	20 921

*) Ämter, Kirchspielsland-, Samt-, Verbandsgemeinden und Verwaltungsgemeinschaften.

1) Einschließlich bewohnte gemeindefreie Gebiete.

2 Gemeinden, Fläche und Bevölkerung in den Gemeindeverbänden am 31.12.1997 *)

Schlüsselnummer	Kreis Gemeindeverband	Sitz der Verwaltung	Gemeinden 1)	Gem.- verb.	Fläche	Bevölkerung
			Anzahl		km 2	Anzahl
	Wandlitz	Wandlitz	8	1	148,60	15 540
	Werneuchen	Werneuchen, Stadt	9	1	116,33	6 666
	zusammen	67	9	1 317,44	82 223
12 0 61	Dahme-Spreewald	Lübben, Stadt	137	12	2 260,93	150 995
	darunter:					
	Ämter					
	Friedersdorf	Friedersdorf	12	1	152,73	6 817
	Golßen/Land	Golßen, Stadt	9	1	148,97	4 711
	Heideblick	Langengrassau	7	1	165,31	4 765
	Lieberose	Lieberose, Stadt	11	1	246,17	4 068
	Luckau	Luckau, Stadt	18	1	222,83	11 441
	Märkische Heide	Groß Leuthen	17	1	210,07	4 981
	Mittenwalde	Mittenwalde, Stadt	8	1	98,46	7 589
	Schenkenländchen	Teupitz, Stadt	10	1	287,25	8 112
	Schönefeld	Schönefeld	8	1	81,57	10 102
	Oberspreewald	Straupitz	11	1	165,77	4 688
	Unteres Dahme/Land	Königs Wusterhausen, Stadt	6	1	79,96	12 198
	Unterspreewald	Schönwalde	13	1	213,63	5 476
	zusammen	130	12	2 072,72	84 948
12 0 62	Elbe-Elster	Herzberg, Stadt	131	13	1 889,38	135 624
	darunter:					
	Ämter					
	Doberlug-Kirchhain und Umland	Doberlug-Kirchhain, Stadt	10	1	139,99	10 755
	Elsterland	Schonborn	10	1	113,92	6 458
	Falkenberg/Uebigau	Falkenberg/Elster, Stadt	11	1	132,08	11 863
	Herzberg (Elster)	Herzberg/Elster, Stadt	13	1	157,94	12 126
	Kleine Elster (Niederlausitz)	Massen	9	1	180,27	7 132
	Mühlberg/Elbe	Mühlberg/Elbe, Stadt	6	1	88,56	5 499
	Plessa	Plessa	7	1	132,11	8 430
	Röderland	Prosen	6	1	46,06	5 172
	Schlieben	Schlieben, Stadt	16	1	199,98	6 806
	Schönwalde (Glien)	Schönwalde, Stadt	11	1	155,12	4 012
	Schradenland	Groden	4	1	75,49	5 681
	Sonnenwalde	Sonnenwalde, Stadt	13	1	127,49	4 365
	Wahrenbrück	Wahrenbrück, Stadt	12	1	84,62	3 950
	zusammen	128	13	1 633,63	92 249
12 0 63	Havelland	Rathenow, Stadt	94	11	1 707,22	137 204
	darunter:					
	Ämter					
	Brieselang	Brieselang	3	1	43,36	6 752
	Friesack	Friesack, Stadt	11	1	204,01	6 503
	Ketzin	Ketzin, Stadt	5	1	92,78	6 338
	Milow	Milow	8	1	160,40	5 060
	Nauen-Land	Nauen, Stadt	14	1	252,16	7 326
	Nennhausen	Nennhausen	16	1	253,59	4 830
	Prennitz	Prennitz, Stadt	3	1	45,42	11 464
	Rathenow	Rathenow, Stadt	6	1	112,34	30 066
	Rhinow	Rhinow, Stadt	14	1	246,04	5 721
	Schönwalde (Glien)	Schönwalde	5	1	83,54	5 334
	Wustermark	Wustermark	6	1	53,37	5 170
	zusammen	91	11	1 547,01	94 564
12 0 64	Märkisch-Oderland	Seelow, Stadt	110	14	2 127,58	178 958
	darunter:					
	Ämter					
	Altlandsberg	Altlandsberg, Stadt	5	1	106,21	6 502
	Bad Freienwalde-Insel	Bad Freienwalde, Stadt	6	1	109,70	14 435
	Falkenberg-Höhe	Falkenberg/Mark	10	1	173,74	5 019
	Golzow	Golzow	8	1	151,49	7 003
	Hoppegarten	Dahlwitz-Hoppegarten	3	1	31,86	8 864
	Lebus	Lebus, Stadt	8	1	154,26	6 207
	Letschin	Letschin	8	1	141,24	5 517
	Märkische Schweiz	Buckow/Märk. Schweiz, Stadt	11	1	154,17	8 203
	Müncheberg	Müncheberg, Stadt	6	1	152,15	8 143
	Neuhardenberg	Neuhardenberg	8	1	147,50	5 978
	Rüdersdorf	Rüdersdorf	4	1	70,42	16 394
	Seelow-Land	Seelow, Stadt	14	1	208,62	6 103
	Wriezen	Wriezen, Stadt	0	1	0,00	0
	Barnim-Oderbruch	Wriezen, Stadt	12	1	285,15	7 985
	zusammen	103	14	1 886,51	106 353

*) Ämter, Kirchspielsland-, Samt-, Verbandsgemeinden und Verwaltungsgemeinschaften.

1) Einschließlich bewohnte gemeindefreie Gebiete.

2 Gemeinden, Fläche und Bevölkerung in den Gemeindeverbänden am 31.12.1997 *)

Schlüsselnummer	Kreis Gemeindeverband	Sitz der Verwaltung	Gemeinden 1)	Gem.- verb.	Fläche	Bevölkerung
			Anzahl		km 2	Anzahl
12 0 65	Oberhavel	Oranienburg, Stadt	80	8	1 794,76	178 353
	darunter:					
	Ämter					
	Fürstenberg	Fürstenberg, Stadt	10	1	241,86	7 820
	Granssee und Gemeinden	Granssee, Stadt	13	1	291,37	10 458
	Kremmen	Kremmen, Stadt	6	1	167,56	6 159
	Liebenwalde	Liebenwalde, Stadt	5	1	130,02	4 400
	Oberkrämer	Eichstädt	7	1	108,79	7 931
	Oranienburg-Land	Lehnitz	11	1	203,97	11 528
	Schildow	Mühlenbeck	6	1	69,46	8 775
	Zehdenick und Gemeinden	Zehdenick, Stadt	14	1	221,57	15 752
	zusammen	72	8	1 434,60	72 823
12 0 66	Oberspreewald-Lausitz	Senftenberg, Stadt	82	9	1 216,56	152 924
	darunter:					
	Ämter					
	Altdöbern	Altdöbern	14	1	174,41	7 683
	Am Senftenberger See	Brieske	5	1	50,89	6 404
	Calau	Calau, Stadt	13	1	186,24	10 533
	Großbräschen	Großbräschen	6	1	81,29	13 785
	Lübbenau	Lübbenau/Spreewald, Stadt	11	1	138,78	21 450
	Ortrand	Ortrand, Stadt	6	1	76,97	7 498
	Ruhland	Ruhland, Stadt	7	1	131,41	8 454
	Schippkau	Schippkau	6	1	66,77	9 307
	Vetschau	Vetschau, Stadt	11	1	110,19	11 139
	zusammen	79	9	1 016,95	96 253
12 0 67	Oder-Spree	Beeskow, Stadt	138	12	2 242,24	195 032
	darunter:					
	Ämter					
	Brieskow-Finkenheerd	Brieskow-Finkenheerd	5	1	93,15	7 815
	Friedland (Niederlausitz)	Friedland, Stadt	16	1	172,96	3 362
	Glienicke/Rietz-Neuendorf	Görzig	13	1	183,20	4 551
	Grünheide (Mark)	Grünheide/Mark	6	1	125,96	6 606
	Neuzelle	Neuzelle	17	1	182,56	6 989
	Odervorland	Briesen	10	1	178,78	5 610
	Scharmützelsee	Bad Saarow-Pieskow	9	1	125,77	7 980
	Schlaubetal	Müllrose, Stadt	12	1	294,63	8 690
	Spreenhagen	Spreenhagen	7	1	172,16	7 346
	Steinhöfel/Heinersdorf	Steinhöfel	11	1	159,84	4 711
	Storkow (Mark)	Storkow, Stadt	14	1	179,96	9 669
	Tauche	Tauche	12	1	119,74	4 296
	zusammen	132	12	1 988,71	77 625
12 0 68	Ostprignitz-Ruppin	Neuruppin, Stadt	107	9	2 510,31	115 670
	darunter:					
	Ämter					
	Fehrbellin	Fehrbellin, Stadt	17	1	265,92	9 725
	Heiligengrabe/Blumenthal	Heiligengrabe	12	1	180,28	4 691
	Kyritz	Kyritz, Stadt	8	1	167,44	11 704
	Lindow (Mark)	Lindow, Stadt	10	1	126,34	5 152
	Neustadt (Dosse)	Neustadt/Dosse, Stadt	8	1	247,03	9 051
	Rheinsberg	Rheinsberg, Stadt	16	1	259,26	8 698
	Temnitz	Walsleben	7	1	205,52	4 641
	Wittstock-Land	Wittstock/Dosse, Stadt	19	1	411,92	7 411
	Wusterhausen	Wusterhausen/Dosse, Stadt	7	1	202,10	6 965
	zusammen	104	9	2 065,81	68 038
12 0 69	Potsdam-Mittelmark	Belzig, Stadt	175	18	2 682,81	192 300
	darunter:					
	Ämter					
	Beelitz	Beelitz, Stadt	12	1	179,87	11 208
	Beetzsee	Butzow	14	1	201,95	8 137
	Belzig	Belzig, Stadt	15	1	234,80	11 932
	Brück	Brück, Stadt	11	1	195,39	9 426
	Emster-Havel	Jeserig	7	1	74,69	6 249
	Fahrland	Neu Fahrland	7	1	75,84	8 315
	Groß Kreutz	Groß Kreutz	6	1	75,44	4 669
	Lehnin	Lehnin	14	1	225,43	10 926
	Michendorf	Michendorf	6	1	68,51	8 482
	Niemegk	Niemegk, Stadt	15	1	225,08	5 365
	Rehbrücke	Bergholz-Rehbrücke	6	1	47,54	7 320
	SchwieLOWsee	Caputh	3	1	58,15	7 727
	Stahnsdorf	Stahnsdorf	4	1	49,06	10 147
	Treuenbrietzen	Treuenbrietzen, Stadt	10	1	198,57	8 919
	Werder	Werder/Havel, Stadt	7	1	92,06	9 058
	Wiesenburg/Mark	Wiesenburg	14	1	218,19	5 564
	Wusterwitz	Wusterwitz	5	1	99,21	4 918

*) Ämter, Kirchspielsland-, Samt-, Verbandsgemeinden und Verwaltungsgemeinschaften.

1) Einschließlich bewohnte gemeindefreie Gebiete.

2 Gemeinden, Fläche und Bevölkerung in den Gemeindeverbänden am 31.12.1997 *)

Schlüsselnummer	Kreis Gemeindeverband	Sitz der Verwaltung	Gemeinden 1)	Gem.- verb.	Fläche	Bevölkerung
			Anzahl		km 2	Anzahl
	Ziesar	Ziesar, Stadt	15	1	283,79	8 279
	zusammen	171	18	2 597,57	146 641
12 0 70	Prignitz	Perleberg, Stadt	108	9	2 122,95	99 024
	darunter:					
	Ämter					
	Bad Wilsnack/Weisen	Bad Wilsnack, Stadt	8	1	188,61	7 125
	Groß Pankow/Prignitz	Groß Pankow	13	1	214,78	4 763
	Gumtow	Gumtow	16	1	211,66	4 434
	Karstädt	Karstädt	13	1	252,18	8 160
	Lenzen-Elbtal	Lenzen/Elbe, Stadt	7	1	219,50	5 342
	Meyenburg	Meyenburg, Stadt	6	1	128,31	3 864
	Plattentow	Kletze	8	1	200,76	4 390
	Pritzwalk-Land	Pritzwalk, Stadt	17	1	234,53	5 778
	Putzitz/Berge	Putzitz, Stadt	17	1	238,19	6 125
	zusammen	105	9	1 888,52	49 981
12 0 71	Spree-Neiße	Forst, Stadt	103	9	1 661,60	155 946
	darunter:					
	Ämter					
	Burg (Spreewald)	Burg/Spreewald	9	1	125,61	9 138
	Döbern-Land	Döbern, Stadt	14	1	167,27	10 865
	Drebkau/Niederlausitz	Drebkau, Stadt	9	1	142,93	6 469
	Hornow/Simmersdorf	Hornow	15	1	157,61	6 046
	Jänschwalde	Jänschwalde	4	1	81,25	2 976
	Neuhausen/Spree	Neuhausen	18	1	147,78	9 479
	Peitz	Peitz, Stadt	11	1	201,17	11 930
	Schenkendöbern	Schenkendöbern	15	1	213,88	4 428
	Welzow	Welzow, Stadt	4	1	53,11	8 474
	zusammen	99	9	1 290,61	69 805
12 0 72	Teltow-Fläming	Luckenwalde, Stadt	69	9	2 091,89	153 244
	darunter:					
	Ämter					
	Am Mellensee	Sperenberg	8	1	104,41	7 141
	Baruth/Mark	Baruth, Stadt	8	1	233,61	4 843
	Blankenfelde/Mahlow	Blankenfelde	5	1	55,52	16 653
	Dahme (Mark)	Dahme, Stadt	16	1	243,23	7 674
	Ludwigsfelde-Land	Ludwigsfelde, Stadt	3	1	48,49	4 830
	Niederer Fläming	Werbig	4	1	194,75	4 531
	Rangsdorf	Rangsdorf	3	1	44,05	8 694
	Trebbin	Trebbin, Stadt	7	1	125,75	8 857
	Zossen	Zossen, Stadt	9	1	160,75	13 907
	zusammen	63	9	1 210,56	77 130
12 0 73	Uckermark	Prenzlau, Stadt	157	12	3 058,13	157 663
	darunter:					
	Ämter					
	Angermünde-Land	Angermünde, Stadt	22	1	295,87	6 745
	Boitzenburg (Uckermark)	Boitzenburg	10	1	216,01	4 826
	Brüssow/Uckermark	Brüssow, Stadt	9	1	180,96	4 730
	Gartz (Oder)	Gartz (Oder), Stadt	20	1	308,05	9 120
	Gerswalde	Gerswalde	11	1	243,31	5 656
	Granitz	Granitz	14	1	248,81	6 317
	Lübbenow (Uckermark)	Lübbenow	11	1	166,19	3 766
	Lychen	Lychen, Stadt	4	1	110,51	4 064
	Nordwestuckermark	Schönemark	10	1	222,55	5 189
	Oder-Welse	Passow	19	1	250,30	7 533
	Prenzlau-Land	Prenzlau, Stadt	9	1	166,36	4 966
	Templin-Land	Templin, Stadt	14	1	330,96	4 742
	zusammen	153	12	2 737,88	67 654
12	Brandenburg	1 565	154	29 475,84	2 573 291
	darunter:					
	Ämter	1 497	154	24 688,52	1 186 287
13	Mecklenburg-Vorpommern					
13 0 51	Bad Doberan	Bad Doberan, Stadt	80	11	1 361,69	109 844
	darunter:					
	Ämter					
	Bad Doberan-Land	Bad Doberan, Stadt	9	1	108,52	9 169
	Carbök	Broderstorf	7	1	99,00	6 053
	Kröpelin	Kröpelin, Stadt	5	1	82,02	5 762

*) Ämter, Kirchspielsland-, Samt-, Verbandsgemeinden und Verwaltungsgemeinschaften.
1) Einschließlich bewohnte gemeindefreie Gebiete.

2 Gemeinden, Fläche und Bevölkerung in den Gemeindeverbänden am 31.12.1997 *)

Schlüsselnummer	Kreis Gemeindeverband	Sitz der Verwaltung	Gemeinden 1)	Gem.-verb.	Fläche	Bevölkerung
			Anzahl		km 2	Anzahl
	Neubukow-Salzhaff	Neubukow, Stadt	13	1	166,86	7 019
	Rostocker Heide	Gelbensande	5	1	89,00	7 838
	Sanitz	Sanitz	1	1	82,38	5 495
	Satow	Satow	6	1	119,44	5 880
	Schwaaen	Schwaaen, Stadt	8	1	122,03	8 111
	Tessin-Land	Tessin, Stadt	8	1	149,05	3 623
	Warnow-Ost	Dummerstorf	6	1	119,88	6 261
	Warnow-West	Kritzow	7	1	117,06	13 327
	zusammen	75	11	1 255,24	78 538
13 0 52	Demmin	Demmin, Hansestadt	92	9	1 921,44	98 048
	darunter:					
	Ämter					
	Borrentin	Borrentin	12	1	187,87	5 154
	Dargun	Dargun, Stadt	5	1	117,11	5 846
	Demmin-Land	Demmin, Hansestadt	13	1	183,31	4 709
	Kastorfer See	Tützpetz	11	1	168,67	5 153
	Malchin-Land	Malchin, Stadt	7	1	217,05	5 520
	Peenetal	Loitz, Stadt	5	1	125,40	3 147
	Stavenhagen-Land	Stavenhagen, Reuterstadt, Stadt	13	1	265,00	7 432
	Tollensetal	Burow	10	1	190,50	6 153
	Tutow	Tutow	9	1	151,10	6 242
	zusammen	85	9	1 606,01	49 356
13 0 53	Güstrow	Güstrow ,Stadt	99	9	2 057,74	115 219
	darunter:					
	Ämter					
	Bützow-Land	Bützow, Stadt	16	1	213,46	6 764
	Gnoien	Gnoien, Stadt	10	1	244,36	7 659
	Güstrow-Land	Güstrow, Stadt	15	1	276,44	8 854
	Jördenstorf	Jördenstorf	11	1	186,03	6 036
	Krakow am See	Krakow am See, Stadt	7	1	218,71	6 245
	Laage-Land	Laage, Stadt	10	1	201,24	5 471
	Lalendorf	Lalendorf	5	1	139,30	4 606
	Steintanz-Warnowtal	Tarnow	12	1	191,56	5 673
	Teterow-Land	Teterow, Stadt	9	1	197,70	5 126
	zusammen	95	9	1 868,80	56 434
13 0 54	Ludwigslust	Ludwigslust, Stadt	123	13	2 516,57	129 620
	darunter:					
	Ämter					
	Boizenburg-Land	Boizenburg/Elbe, Stadt	10	1	213,33	6 231
	Domitz	Domitz, Stadt	7	1	137,60	5 386
	Grabow-Land	Grabow, Stadt	15	1	279,24	6 833
	Hagenow-Land	Hagenow, Stadt	20	1	335,43	9 395
	Lübtheen	Lübtheen, Stadt	4	1	119,70	5 308
	Ludwigslust-Land	Ludwigslust, Stadt	11	1	206,49	6 422
	Malliß	Malliß	7	1	153,88	5 953
	Neustadt-Glewe	Neustadt-Glewe, Stadt	3	1	127,69	8 544
	Rastow	Rastow	4	1	96,69	3 723
	Stralendorf	Stralendorf	9	1	121,60	8 786
	Vellahn	Vellahn	9	1	150,94	4 441
	Wittenburg-Land	Wittenburg, Stadt	11	1	148,01	4 452
	Zerrentin	Zerrentin, Stadt	8	1	168,73	5 843
	zusammen	118	13	2 259,33	81 317
13 0 55	Mecklenburg-Strelitz	Neustrelitz, Stadt	81	9	2 089,16	88 399
	darunter:					
	Ämter					
	Burg Stargard-Land	Burg Stargard, Stadt	10	1	163,98	6 038
	Feldberger Seenlandschaft	Feldberg, Stadt	5	1	199,54	5 180
	Friedland-Land	Friedland, Stadt	11	1	222,56	4 377
	Groß Miltzow	Schönbeck	9	1	148,40	3 726
	Mirow	Mirow, Stadt	3	1	156,30	4 967
	Neustrelitz-Land	Neustrelitz, Stadt	14	1	446,28	8 372
	Neverin	Neverin	13	1	222,28	9 377
	Wesenberg	Wesenberg, Stadt	4	1	154,93	4 335
	Woldegk	Woldegk, Stadt	9	1	141,72	5 248
	zusammen	78	9	1 855,99	51 620
13 0 56	Müritz	Waren (Müritz),Stadt	75	7	1 713,38	70 341
	darunter:					
	Ämter					
	Malchow-Land	Malchow, Stadt	13	1	224,83	4 282
	Möllenhagen	Möllenhagen	7	1	138,90	4 450
	Moltzow	Moltzow	9	1	256,33	4 911

*) Ämter, Kirchspielsland-, Samt-, Verbandsgemeinden und Verwaltungsgemeinschaften.

1) Einschließlich bewohnte gemeindefreie Gebiete.

2 Gemeinden, Fläche und Bevölkerung in den Gemeindeverbänden am 31.12.1997 *)

Schlüsselnummer	Kreis Gemeindeverband	Sitz der Verwaltung	Gemeinden 1)	Gem.-verb.	Fläche	Bevölkerung
			Anzahl		km 2	Anzahl
	Penzlin	Penzlin, Stadt	6	1	73,77	3 788
	Rechlin	Rechlin	7	1	215,32	4 947
	Röbel-Land	Röbel/Müritz, Stadt	18	1	324,92	6 195
	Waren-Land	Waren (Müritz), Stadt	12	1	246,14	6 002
	zusammen	72	7	1 480,21	34 575
13 0 57	Nordvorpommern	Grimmen, Stadt	95	13	2 167,67	119 763
	darunter:					
	Ämter					
	Ahrens- hagen	Ahrens- hagen	5	1	148,76	5 237
	Altenpleen	Altenpleen	6	1	120,90	6 096
	Bad Sülze	Bad Sülze, Stadt	10	1	186,23	5 918
	Barth-Land	Barth, Stadt	11	1	166,85	6 535
	Darß/Fischland	Wustrow	6	1	119,79	7 598
	Franzburg-Richten- berg	Franzburg, Stadt	8	1	194,65	7 661
	Kronskamp	Wittenhagen, OT Abtshagen	5	1	115,03	4 386
	Marlow	Marlow, Stadt	7	1	120,29	5 130
	Miltzow	Miltzow	7	1	159,27	6 004
	Niepars	Niepars	9	1	181,05	8 972
	Süderholz	Poggendorf	7	1	148,96	4 569
	Trebbel	Glewitz	6	1	178,71	4 217
	Tribsees	Tribsees, Stadt	4	1	84,42	4 032
	zusammen	91	13	1 924,91	76 355
13 0 58	Nordwestmecklenburg	Grevesmühlen, Stadt	111	14	2 074,90	118 404
	darunter:					
	Ämter					
	Bad Kleinen	Bad Kleinen	5	1	99,14	7 328
	Dorf Mecklenburg	Dorf Mecklenburg	5	1	79,89	6 192
	Gadebusch-Land	Gadebusch, Stadt	8	1	169,38	5 172
	Gägelow	Gägelow	5	1	95,07	5 501
	Grevesmühlen-Land	Grevesmühlen, Stadt	11	1	171,46	6 107
	Klützer Winkel	Klütze, Stadt	6	1	117,23	6 054
	Lübstorf/Alt Meteln	Lübstorf	7	1	110,91	5 543
	Lütow	Lütow	10	1	164,84	8 555
	Neuburg	Neuburg-Steinhausen	7	1	135,51	6 319
	Neukloster	Neukloster, Stadt	8	1	155,99	7 733
	Ostseestrand	Dassow, Stadt	5	1	136,18	6 976
	Rehna	Rehna, Stadt	17	1	224,85	9 404
	Schönberg-Land	Schönberg, Stadt	8	1	133,87	5 322
	Warin	Warin, Stadt	4	1	88,54	5 033
	zusammen	106	14	1 882,86	91 239
13 0 59	Ostvorpommern	Anklam, Stadt	110	14	1 940,25	115 666
	darunter:					
	Ämter					
	Ahlbeck bis Stettiner Haff	Ahlbeck	6	1	71,88	6 304
	Am Schmollensee	Bansin	5	1	60,73	4 075
	An der Peenemündung	Karlshagen	4	1	51,11	5 352
	Ducherow	Ducherow	11	1	235,89	5 583
	Gützkow	Gützkow, Stadt	7	1	89,69	5 035
	Insel Usedom-Mitte	Koserow	4	1	28,87	4 434
	Krien	Krien	11	1	168,42	4 297
	Landhagen	Greifswald, Hansestadt	11	1	200,60	8 633
	Lubmin	Lubmin	9	1	170,14	8 115
	Spantekow	Spantekow	11	1	184,24	4 466
	Usedom-Süd	Usedom, Stadt	4	1	93,63	3 281
	Wolgast-Land	Wolgast, Stadt	8	1	138,15	5 394
	Ziethen	Ziethen	9	1	235,75	6 330
	Züssow	Züssow	6	1	126,32	5 705
	zusammen	106	14	1 855,42	77 004
13 0 60	Parchim	Parchim, Stadt	92	11	2 232,78	109 683
	darunter:					
	Ämter					
	Banzkow	Banzkow	4	1	95,68	7 608
	Brüel	Brüel, Stadt	7	1	164,90	6 085
	Crivitz	Crivitz, Stadt	10	1	226,21	10 222
	Eldetal	Domsühl	9	1	174,57	5 219
	Marnitz	Marnitz	4	1	148,87	3 452
	Mildenitz	Goldberg, Stadt	7	1	217,92	5 429
	Ostufer Schweriner See	Leezen, OT Rampe	9	1	135,91	7 837
	Parchim-Land	Parchim, Stadt	9	1	199,52	5 624
	Plau-Land	Plau am See, Stadt	7	1	156,74	3 879
	Sternberg-Land	Sternberg, Stadt	8	1	191,71	5 288
	Ture	Lübz, Stadt	13	1	243,41	5 983
	zusammen	87	11	1 955,44	66 626

*) Ämter, Kirchspielsland-, Samt-, Verbandsgemeinden und Verwaltungsgemeinschaften.
1) Einschließlich bewohnte gemeindefreie Gebiete.

2 Gemeinden, Fläche und Bevölkerung in den Gemeindeverbänden am 31.12.1997 *)

Schlüs- nummer	Kreis Gemeindeverband	Sitz der Verwaltung	Gemein- Anzahl	Gem.- Anzahl	Fläche km 2	Bevölkerung Anzahl
13 0 61	Rügen	Bergen auf Rügen, Stadt	45	7	973,88	77 595
	darunter:					
	Ämter					
	Bergen-Land	Bergen auf Rügen, Stadt	9	1	153,02	4 216
	Garz	Garz/Rügen, Stadt	6	1	134,03	4 678
	Gingst	Gingst	6	1	162,79	4 616
	Jasmund	Sagard	3	1	63,77	4 976
	Mönchgut-Granitz	Baabe	7	1	57,55	6 390
	Südwest-Rügen	Samtens	4	1	106,98	5 401
	Wittow	Altenkirchen	5	1	97,17	6 436
	zusammen	40	7	775,31	36 713
13 0 62	Uecker-Randow	Pasewalk, Stadt	64	5	1 593,79	87 981
	darunter:					
	Ämter					
	Ferdinandshof	Ferdinandshof	7	1	195,03	6 962
	Löcknitz	Löcknitz	13	1	269,49	8 660
	Penkun	Penkun, Stadt	9	1	158,84	3 788
	Uecker-Randow-Tal	Pasewalk, Stadt	19	1	289,76	9 692
	Ueckermünde-Land	Ueckermünde, Stadt	11	1	229,46	6 957
	zusammen	59	5	1 142,58	36 059
13	Mecklenburg-Vorpommern	1073	122	23 170,31	1 807 799
	darunter:					
	Ämter	1012	122	19 862,10	735 836
14	Sachsen					
14 1 71	Annaberg	Annaberg-Buchholz, Stadt	30	7	438,17	90 819
	darunter:					
	Verwaltungsgemeinschaften					
	Jöhstadt	Jöhstadt, Stadt	2	1	49,69	3 592
	Bärenstein	Bärenstein	2	1	24,63	5 447
	Waltersdorf/Crottendorf	Waltersdorf	2	1	36,45	5 060
	Cranzahl	Cranzahl	3	1	44,81	7 928
	Arnsfeld/Mildena	Arnsfeld	2	1	31,67	3 977
	darunter:					
	Verwaltungsverband					
	Herold, Jahnsbach, Thum	Thum, Stadt	3	1	18,89	6 217
	Oberes Zschopautal	Wiesbaden, Thermalbad	4	1	26,11	3 972
	zusammen	18	7	232,25	36 193
14 1 73	Chemnitzer Land	Glauchau, Stadt	25	6	368,46	154 560
	darunter:					
	Verwaltungsgemeinschaften					
	Grüna-Mittelbach	Grüna	2	1	20,75	8 276
	Limbach-Oberfrohna	Limbach-Oberfrohna, Stadt	3	1	25,90	23 849
	Rund um den Auersberg	Lichtenstein/Sa., Stadt	3	1	57,15	20 848
	Waldenburg	Waldenburg, Stadt	3	1	42,37	6 673
	Hohenstein-Ernstthal-Wüstenbrand	Hohenstein-Ernstthal, Stadt	2	1	12,78	17 325
	Meerane	Meerane, Stadt	2	1	35,25	20 386
	zusammen	15	6	194,20	97 357
14 1 77	Freiberg	Freiberg, Stadt	33	5	913,52	156 423
	darunter:					
	Verwaltungsgemeinschaften					
	Eppendorf	Eppendorf	2	1	33,69	5 162
	Oederan	Oederan, Stadt	2	1	55,85	8 759
	Flöha	Flöha, Stadt	2	1	27,61	14 581
	Lichtenberg	Lichtenberg/Erzgebirge	2	1	55,68	5 964
	darunter:					
	Verwaltungsverband					
	Augustusburger Land	Augustusburg, Stadt	4	1	57,75	9 310
	zusammen	12	5	230,58	43 776

*) Ämter, Kirchspielsland-, Samt-, Verbandsgemeinden und Verwaltungsgemeinschaften.

1) Einschließlich bewohnte gemeindefreie Gebiete.

2 Gemeinden, Fläche und Bevölkerung in den Gemeindeverbänden am 31.12.1997 *)

Schlus- nummer	Kreis Gemeindeverband	Sitz der Verwaltung	Gemein- Anzahl	Gem.- Anzahl	Fläche km 2	Bevölkerung Anzahl
14 1 78	Vogtlandkreis	Plauen, Stadt	70	8	1 343,87	214 150
	darunter:					
	Verwaltungsgemeinschaften					
	Falkenstein	Falkenstein/Vogtl., Stadt	4	1	44,04	11 188
	Kürbitz-Weischlitz	Weischlitz	2	1	25,14	3 289
	Markneukirchen	Markneukirchen, Stadt	2	1	56,27	9 011
	Netzschkau-Limbach	Netzschkau, Stadt	2	1	22,02	5 895
	Reichenbach-Neumarkt	Reichenbach/Vogtl., Stadt	2	1	40,55	27 277
	Treuen	Treuen, Stadt	2	1	33,84	8 504
	darunter:					
	Verwaltungsverband					
	Waldgebiet Vogtland	Morgenröthe-Rautenkranz	3	1	56,08	4 441
	Rosenbach	Mehltheuer	6	1	61,05	4 852
	zusammen	23	8	338,99	74 457
14 1 81	Mittlerer Erzgebirgskreis	Marienberg, Stadt	40	6	595,33	96 926
	darunter:					
	Verwaltungsgemeinschaften					
	Lengefeld	Lengefeld, Stadt	4	1	47,52	5 087
	Marienberg	Marienberg, Stadt	2	1	85,48	12 838
	Zöblitz	Zöblitz, Stadt	2	1	22,14	3 415
	darunter:					
	Verwaltungsverband					
	Grüner Grund	Scharfenstein	5	1	38,65	6 582
	Wildenstein	Grünhainichen	3	1	29,75	3 784
	Wolkenstein	Wolkenstein, Stadt	6	1	33,08	4 826
	zusammen	22	6	256,62	36 532
14 1 82	Mittweida	Mittweida, Stadt	41	5	785,44	145 053
	darunter:					
	Verwaltungsgemeinschaften					
	Frankenberg	Frankenberg, Stadt	2	1	65,42	18 078
	Geringswalde	Geringswalde, Stadt	4	1	29,93	5 628
	Mittweida	Mittweida, Stadt	2	1	41,25	17 665
	Penig	Penig, Stadt	4	1	30,57	8 830
	Hainichen	Hainichen, Stadt	2	1	51,58	10 569
	zusammen	14	5	218,75	60 770
14 1 88	Stollberg	Stollberg/ Erzgebirge, Stadt	24	6	266,56	95 033
	darunter:					
	Verwaltungsgemeinschaften					
	Burkhardtsdorf-Kemtau-Meinersdorf	Burkhardtsdorf	3	1	21,19	6 915
	Lugau-Erbach/Kirchberg-Ursprung	Lugau/Erzgeb., Stadt	3	1	22,20	10 418
	Neuwürschnitz-Niederwürschnitz	Niederwürschnitz	2	1	12,63	6 346
	Stollberg-Brünlos-Beutha	Stollberg/Erzgeb., Stadt	3	1	46,19	15 546
	Zwönitz-Dorfchemnitz	Zwönitz, Stadt	2	1	42,87	10 724
	Neukirchen-Adorf	Neukirchen/Erzgeb., Stadt	2	1	20 12	7 183
	zusammen	15	6	165,20	57 132
14 1 91	Aue-Schwarzenberg	Aue, Stadt	30	6	528,26	146 191
	darunter:					
	Verwaltungsgemeinschaften					
	Breitenbrunn	Breitenbrunn/Erzgeb.	4	1	60,02	6 891
	Lößnitz-Affalter	Lößnitz, Stadt	2	1	30,53	12 041
	Raschau-Markersbach-Pöhl	Raschau	3	1	51,31	8 252
	Schwarzenberg	Schwarzenberg/Erzgeb., Stadt	2	1	30,06	19 727
	Stützengrün-Hundshübel	Stützengrün	2	1	28,37	4 105
	Zschorlau-Albernau	Zschorlau	2	1	22,00	6 087
	zusammen	15	6	222,29	57 103

*) Ämter, Kirchspielsland-, Samt-, Verbandsgemeinden und Verwaltungsgemeinschaften.

1) Einschließlich bewohnte gemeindefreie Gebiete.

2 Gemeinden, Fläche und Bevölkerung in den Gemeindeverbänden am 31.12.1997 *)

Schlüs- nummer	Kreis Gemeindeverband	Sitz der Verwaltung	Gemein- Anzahl	Gem -	Fläche km 2	Bevölkerung Anzahl
14 1 93	Zwickauer Land	Werdau, Stadt	38	4	540,09	144 387
	darunter:					
	Verwaltungsgemeinschaften					
	Kirchberg	Kirchberg, Stadt	3	1	44,36	11 439
	Reinsdorf	Reinsdorf	3	1	21,17	8 928
	darunter:					
	Verwaltungsverband					
	Mosel	Mosel	6	1	40,25	5 568
	Mülsengrund	Mülsen St. Micheln	7	1	48,80	13 121
	zusammen	19	4	154,58	39 056
14 2 72	Bautzen	Bautzen, Stadt	37	3	955,46	161 587
	darunter:					
	Verwaltungsgemeinschaften					
	Malschwitz	Malschwitz	2	1	93,22	5 791
	Schirgiswalde	Schirgiswalde, Stadt	3	1	15,00	5 866
	Großhartau	Großhartau	2	1	46,70	4 925
	zusammen	7	3	154,92	16 582
14 2 80	Meißen	Meißen, Stadt	27	2	687,50	161 560
	darunter:					
	Verwaltungsgemeinschaften					
	Triebischtal	Miltitz	2	1	40,08	4 235
	darunter:					
	Verwaltungsverband					
	Linkselbische Taler	Klipphausen	3	1	61,65	5 768
	zusammen	5	2	101,73	10 003
14 2 84	Niederschles. Oberlausitzkreis	Niesky, Stadt	39	9	1 357,26	113 150
	darunter:					
	Verwaltungsgemeinschaften					
	Boxberg	Boxberg	2	1	141,86	4 756
	Reichenbach	Reichenbach/O.L., Stadt	4	1	117,43	9 444
	Rothenburg	Rothenburg/O.L., Stadt	5	1	121,89	7 966
	Schleife	Schleife	5	1	88,36	5 349
	Bad Muskau	Bad Muskau, Stadt	3	1	30,00	5 857
	Weißwasser	Weißwasser, Stadt	2	1	114,07	31 790
	darunter:					
	Verwaltungsverband					
	Diehsa	Diehsa	3	1	140,26	7 740
	Heidedörfen	Klitten	4	1	125,01	4 689
	Weißer Schöps/Neiße	Kodersdorf	4	1	149,89	9 299
	zusammen	32	9	1 028,77	86 890
14 2 85	Riesa-Großenhain	Großenhain, Stadt	33	2	820,51	126 376
	darunter:					
	Verwaltungsgemeinschaften					
	Ebersbach	Ebersbach	4	1	84,18	4 962
	darunter:					
	Verwaltungsverband					
	Schönfeld	Schönfeld	4	1	84,81	3 651
	zusammen	8	2	168,99	8 613

*) Ämter, Kirchspielsland-, Samt-, Verbandsgemeinden und Verwaltungsgemeinschaften

1) Einschließlich bewohnte gemeindefreie Gebiete.

2 Gemeinden, Fläche und Bevölkerung in den Gemeindeverbänden am 31.12.1997 *)

Schlüs- nummer	Kreis Gemeindeverband	Sitz der Verwaltung	Gemein- Anzahl	Gem.-	Fläche km 2	Bevölkerung Anzahl
14 2 86	Löbau-Zittau	Zittau, Stadt	47	10	698,51	160 946
	darunter:					
	Verwaltungsgemeinschaften					
	Eibau, Neueibau, Walddorf	Eibau	3	1	17,36	5 341
	Großschönau/Waltersdorf	Großschönau	2	1	23,86	7 533
	Neusalza-Spremberg	Neusalza-Spremberg, Stadt	4	1	42,61	6 981
	Olbersdorf	Olbersdorf	3	1	42,22	11 773
	Oppach/Beiersdorf	Oppach/Beiersdorf	2	1	14,46	4 623
	Leutersdorf/Spitzkunnersdorf	Leutersdorf/Spitzkunnersdorf	2	1	17,02	4 485
	Bernstadt/Schödnau-Berzdorf	Bernstadt a. d. Eigen, Stadt/Schödnau-Berz	2	1	79,73	6 502
	Löbau	Löbau, Stadt	5	1	90,13	23 121
	darunter:					
	Verwaltungsverband					
	Niederland	Hirschfelde	4	1	41,31	5 462
	Obercunnersdorf	Obercunnersdorf	4	1	29,79	4 211
	zusammen	31	10	398,49	80 012
14 2 87	Sächsische Schweiz	Pirna, Stadt	39	4	929,04	161 444
	darunter:					
	Verwaltungsgemeinschaften					
	Sebnitz/Hinterhermsdorf	Sebnitz, Stadt	2	1	43,92	10 400
	Dürröhrsdorf-Dittersbach	Dürröhrsdorf-Dittersbach	2	1	43,50	5 199
	Stadt Königstein/Kurort Rathen	Königstein/Sächs. Schw., Stadt	2	1	22,07	3 296
	darunter:					
	Verwaltungsverband					
	Berggießhübel-Land	Berggießhübel, Kurort, Stadt	5	1	62,99	5 813
	zusammen	11	4	172,48	24 708
14 2 90	Weißeritzkreis	Dippoldiswalde, Stadt	30	1	731,99	119 332
	darunter:					
	Verwaltungsverband					
	Landberg	Grumbach	4	1	49,29	8 869
	zusammen	4	1	49,29	8 869
14 2 92	Kamenz	Kamenz, Stadt	56	9	1 386,41	165 240
	darunter:					
	Verwaltungsgemeinschaften					
	Bernsdorf	Bernsdorf, Stadt	3	1	59,65	8 303
	Königsbrück	Königsbrück, Stadt	3	1	140,03	7 158
	Pulsnitz	Pulsnitz, Stadt	4	1	58,91	11 670
	Wittichenau	Wittichenau, Stadt	2	1	67,69	6 659
	Kamenz	Kamenz, Stadt	4	1	47,91	18 497
	Lauta	Lauta, Stadt	2	1	30,32	8 288
	darunter:					
	Verwaltungsverband					
	Brettnig-Hauswalde-Ohorn	Brettnig-Hauswalde	2	1	26,48	5 804
	Hügelland/Westlausitz	Gersdorf-Möhrsdorf	4	1	47,49	6 451
	Am Klosterwasser	Panschwitz-Kuckau	5	1	102,81	8 175
	zusammen	29	9	581,29	81 005
14 3 74	Delitzsch	Delitzsch, Stadt	27	4	778,86	99 047
	darunter:					
	Verwaltungsgemeinschaften					
	Bad Düben	Bad Düben, Stadt	3	1	45,45	9 402
	Laußig	Laußig	3	1	100,09	5 003
	Krostitz	Krostitz	2	1	43,83	3 904
	darunter:					
	Verwaltungsverband					
	Eilenburg-West	Eilenburg, Stadt	6	1	122,25	6 292
	zusammen	14	4	311,62	24 601

*) Ämter, Kirchspielsland-, Samt-, Verbandsgemeinden und Verwaltungsgemeinschaften

1) Einschließlich bewohnte gemeindefreie Gebiete.

2 Gemeinden, Fläche und Bevölkerung in den Gemeindeverbänden am 31.12.1997 *)

Schlüs- nummer	Kreis Gemeindeverband	Sitz der Verwaltung	Gemein- Anzahl	Gem.- Anzahl	Fläche km 2	Bevölkerung Anzahl
14 3 75	Döbeln	Döbeln, Stadt	18	3	423,96	80 385
	darunter:					
	Verwaltungsgemeinschaften					
	Hartha-Gersdorf	Hartha, Stadt	2	1	54,30	9 513
	Ostrau	Ostrau	4	1	52,60	4 802
	Roßwein	Roßwein, Stadt	2	1	43,87	9 512
	zusammen	8	3	150,77	23 827
14 3 79	Leipziger Land	Leipzig, Stadt	49	8	961,98	247 282
	darunter:					
	Verwaltungsgemeinschaften					
	Engelsdorf-Mölkau	Engelsdorf	2	1	26,21	16 183
	Froburg	Froburg, Stadt	5	1	60,73	8 217
	Kohrener Land	Kohren-Sahlis, Stadt	2	1	36,67	3 296
	Rötha	Rötha, Stadt	3	1	46,02	6 636
	Borsdorf-Panitzsch	Borsdorf	2	1	15,56	7 665
	Lindenthal	Lindenthal	2	1	19,37	5 678
	Regis-Breitingen	Regis-Breitingen, Stadt	4	1	32,91	7 215
	Pegau	Pegau, Stadt	3	1	60,17	8 678
	zusammen	23	8	297,64	63 568
14 3 83	Muldentalkreis	Grimma, Stadt	28	2	876,98	126 973
	darunter:					
	Verwaltungsgemeinschaften					
	Naunhof	Naunhof, Stadt	2	1	39,48	8 224
	darunter:					
	Verwaltungsverband					
	Oberes Lossatal	Falkenhain	3	1	73,25	4 342
	zusammen	5	2	112,73	12 566
14 3 89	Torgau-Oschatz	Torgau, Stadt	34	5	1 167,47	104 218
	darunter:					
	Verwaltungsgemeinschaften					
	Beilrode-Arzberg	Arzberg	4	1	150,90	8 063
	Beigern	Beigern, Stadt	3	1	83,69	5 483
	Schildau	Schildau, Gneisenaustadt, Stadt	2	1	103,96	5 521
	Torgau	Torgau, Stadt	3	1	87,78	23 752
	darunter:					
	Verwaltungsverband					
	Mockrehna	Mockrehna	6	1	115,17	5 945
	zusammen	18	5	541,50	48 764
14	Sachsen	802	115	18 412,16	4 522 412
	darunter:					
	Verwaltungsgemeinschaften					
	Verwaltungsverband	348	115	6 083,68	992 384
15	Sachsen-Anhalt					
15 1 51	Anhalt-Zerbst	Zerbst, Stadt	69	7	1 225,36	79 508
	darunter:					
	Verwaltungsgemeinschaften					
	Coswig/Anhalt	Coswig (Anhalt), Stadt	11	1	192,17	13 532
	Loburg	Loburg, Stadt	7	1	212,37	6 507
	Oranienbaum	Oranienbaum, Stadt	5	1	49,24	5 305
	Rossetal	Roßlau (Elbe), Stadt	12	1	179,35	5 534
	Vorfläming	Lindau, Stadt	11	1	224,13	5 843
	Wörlitzer Winkel	Wörlitz, Stadt	5	1	65,93	4 893
	Zerbster Land	Zerbst, Stadt	16	1	231,77	6 604
	zusammen	67	7	1 154,96	48 218
15 1 53	Bernburg	Bernburg (Saale), Stadt	31	6	413,85	72 387
	darunter:					
	Verwaltungsgemeinschaften					
	Aisleben	Aisleben (Saale), Stadt	6	1	101,34	8 324
	Bernburg	Bernburg (Saale), Stadt	3	1	62,94	36 548
	Bernburg-Land	Preußlitz	10	1	77,85	7 486
	Könnern	Könnern, Stadt	4	1	53,42	5 706
	Nienburg/Saale	Nienburg (Saale), Stadt	6	1	79,11	8 453
	Wipperaue	Güsten, Stadt	2	1	39,19	5 870
	zusammen	31	6	413,85	72 387

*) Ämter, Kirchspielsland-, Samt-, Verbandsgemeinden und Verwaltungsgemeinschaften.

1) Einschließlich bewohnte gemeindefreie Gebiete.

2 Gemeinden, Fläche und Bevölkerung in den Gemeindeverbänden am 31.12.1997 *)

Schlüsselnummer	Kreis Gemeindeverband	Sitz der Verwaltung	Gemeinden 1)	Gem.-verb.	Fläche	Bevölkerung
			Anzahl		km 2	Anzahl
15 1 54	Bitterfeld	Bitterfeld, Stadt	45	8	504,60	115 593
	darunter:					
	Verwaltungsgemeinschaften					
	Am Strengbach	Brehna, Stadt	4	1	57,62	6 985
	Jeßnitz-Bobbau	Jeßnitz, Stadt	2	1	22,19	5 517
	Muldestausee	Friedersdorf	4	1	42,45	7 059
	Raguhn	Raguhn, Stadt	7	1	82,82	7 024
	Sandersdorf	Sandersdorf	5	1	24,09	10 853
	Schmerzbach	Schlaitz	8	1	94,28	6 182
	Zörbig	Zörbig, Stadt	10	1	106,88	10 007
	Wolfen	Wolfen, Stadt	2	1	24,38	38 186
	zusammen	42	8	454,71	91 813
15 1 59	Köthen	Köthen (Anh.), Stadt	47	6	480,34	72 073
	darunter:					
	Verwaltungsgemeinschaften					
	Fuhneau	Gröbzig, Stadt	5	1	40,89	5 452
	Görlau-Görzig-Redegast	Weißandt-Görlau	13	1	84,43	8 566
	Köthen/Arenschorf/Baasdorf	Köthen (Anh.), Stadt	3	1	56,71	32 132
	Oberes Zietetal	Quellendorf	8	1	78,38	3 856
	Osternienburg	Osternienburg	9	1	93,13	7 361
	Zietetal	Trinum	8	1	66,91	4 532
	zusammen	46	6	420,45	61 899
15 1 71	Wittenberg	Wittenberg, Lutherstadt	77	13	1 507,95	136 931
	darunter:					
	Verwaltungsgemeinschaften					
	Annaburg	Annaburg, Stadt	4	1	130,07	4 885
	Bergwitzsee	Bergwitz	6	1	102,67	5 391
	Elbe-Heiderand-Gemeinden	Bad Schmiedeberg, Stadt	9	1	175,90	11 291
	Elster-Seyda-Klößen	Elster (Elbe)	12	1	130,01	6 620
	Heideck-Prettin	Prettin, Stadt	5	1	80,23	3 939
	Holzsdorf	Holzsdorf	9	1	71,55	3 655
	Jessen	Jessen (Elster), Stadt	4	1	209,32	11 810
	Kemberg	Kemberg, Stadt	7	1	116,41	6 717
	Mühlengrund	Zörnigall	5	1	51,13	5 153
	Südfläming	Nudersdorf	5	1	70,07	3 628
	Tor zur Dübener Heide	Gräfenhainichen, Stadt	4	1	121,08	11 434
	Zahna	Zahna, Stadt	4	1	93,95	5 889
	Zschornowitz-Möhlau	Zschornowitz	2	1	37,80	5 569
	zusammen	76	13	1 390,19	85 981
15 2 56	Burgenlandkreis	Naumburg (Saale), Stadt	98	13	1 040,89	147 423
	darunter:					
	Verwaltungsgemeinschaften					
	An der Finne	Eckartsberga, Stadt	6	1	70,50	4 580
	Bad Kösen	Bad Kösen, Stadt	9	1	106,94	9 443
	Dreiländerack	Tröglitz	4	1	43,11	5 820
	Droyßiger-Zeitzer Forst	Droyßig	10	1	106,54	8 538
	Elsteraue	Reuden	6	1	36,78	4 736
	Finne	Bad Bibra, Stadt	8	1	98,64	6 120
	Freyburger Land	Freyburg (Unstrut), Stadt	9	1	87,85	7 824
	Heidegrund	Weickelsdorf	7	1	50,45	4 219
	Laucha an der Unstrut	Laucha an der Unstrut, Stadt	8	1	65,37	4 999
	Maibach-Nödlitztal	Theißen	5	1	35,69	5 253
	Mittlere Unstrut	Nebra, Stadt	6	1	78,47	8 825
	Schnaudertal	Kayna	7	1	73,22	5 389
	Wethautal	Mertendorf	11	1	86,67	6 587
	zusammen	96	13	940,23	82 333
15 2 60	Mansfelder Land	Eisleben, Lutherstadt	72	12	758,69	111 955
	darunter:					
	Verwaltungsgemeinschaften					
	Am Hornburger Sattel	Schmalzerode	7	1	64,46	5 764
	Einetal-Vorharz	Quenstedt	10	1	93,93	5 182
	Eisleben	Eisleben, Lutherstadt	2	1	50,17	23 477
	Gerbstedt	Gerbstedt, Stadt	8	1	75,89	6 494
	Stadt Hettstedt	Hettstedt, Stadt	3	1	36,91	20 362
	Klostermansfeld	Klostermansfeld	4	1	29,78	6 995
	Mansfeld	Mansfeld, Stadt	7	1	65,52	8 517
	Mansfelder Grund-Helbra	Helbra	4	1	32,45	10 809
	Mansfelder Platte	Polleben	9	1	89,04	6 639
	Sandersleben	Sandersleben, Stadt	2	1	27,76	3 549
	Seegebiet Mansfelder Land	Röblingen am See	9	1	83,65	10 365
	Wippra	Wippra, Kurort	7	1	109,13	3 802
	zusammen	72	12	758,69	111 955

*) Ämter, Kirchspielsland-, Samt-, Verbandsgemeinden und Verwaltungsgemeinschaften.

1) Einschließlich bewohnte gemeindefreie Gebiete.

2 Gemeinden, Fläche und Bevölkerung in den Gemeindeverbänden am 31.12.1997 *)

Schlus- sel- nummer	Kreis Gemeindeverband	Sitz der Verwaltung	Gemein- den 1)	Gem.- verb.	Fläche	Bevölkerung
			Anzahl		km 2	Anzahl
15 2 61	Merseburg-Querfurt	Merseburg (Saale), Stadt	60	10	804,68	138 569
	darunter:					
	Verwaltungsgemeinschaften					
	Bad Dürrenberg	Bad Dürrenberg, Stadt	3	1	30,07	13 566
	Forst Hermannseck	Schöna	6	1	103,20	4 116
	Kötzschau	Zöschen	12	1	87,03	8 850
	Laucha-Schwarzzeiche	Schafstädt, Stadt	6	1	80,34	6 083
	Merseburg	Merseburg (Saale), Stadt	3	1	53,21	42 050
	Oberes Geiselatal	Mücheln (Geiselatal), Stadt	8	1	122,31	12 771
	Saale-Elster-Aue	Schkopau	6	1	49,74	6 323
	Unteres Geiselatal	Braunsbedra, Stadt	4	1	64,20	11 614
	Wein-Weidatal	Nemsdorf-Göhrendorf	4	1	77,72	5 292
	Weitzschker-Weidatal	Schraplau, Stadt	4	1	45,12	4 274
	zusammen	56	10	712,94	114 939
15 2 65	Saalkreis	Halle (Saale), Stadt	57	9	628,27	76 239
	darunter:					
	Verwaltungsgemeinschaften					
	Götschetal-Petersberg	Wallwitz	11	1	88,14	9 462
	Kabelske-Tal	Grobers	7	1	77,88	12 277
	Landsberg	Landsberg, Stadt	4	1	49,83	6 349
	Nördlicher Saalkreis	Löbejün, Stadt	4	1	56,85	6 055
	Saalkreis-Ost	Niemberg	7	1	75,84	8 620
	Westliche Saaleaue	Holleben	4	1	39,70	4 644
	Westlicher Saalkreis	Salzmünde	7	1	85,01	10 394
	Wettin	Wettin, Stadt	8	1	80,34	6 801
	Wurde-Salza	Teutschenthal	5	1	74,68	11 637
	zusammen	57	9	628,27	76 239
15 2 66	Sangerhausen	Sangerhausen, Stadt	52	8	689,69	70 900
	darunter:					
	Verwaltungsgemeinschaften					
	Allstedt	Allstedt, Stadt	7	1	95,96	6 465
	Helme	Wallhausen	5	1	51,99	4 327
	Kaltenborn	Riestedt	7	1	71,14	5 755
	"Kyffhäuser" Berga-Kelbra-Tilleda	Kelbra (Kyffhäuser), Stadt	3	1	66,21	6 213
	Roßla	Roßla	10	1	115,23	6 488
	Sangerhausen	Sangerhausen, Stadt	3	1	59,38	30 593
	Stolberg/Harz	Stolberg (Harz), Kurort, Stadt	5	1	121,12	5 768
	Sudharz	Wettelsdorf	12	1	108,66	5 285
	zusammen	52	8	689,69	70 900
15 2 68	Weißenfels	Weißenfels, Stadt	38	7	372,53	91 150
	darunter:					
	Verwaltungsgemeinschaften					
	Großkorbetha	Großkorbetha	6	1	46,50	6 873
	Hohenmölsen-Land	Hohenmölsen, Stadt	5	1	63,53	11 236
	Lützen	Lützen, Stadt	7	1	65,84	7 610
	Teucherner Land	Teuchern, Stadt	6	1	53,68	7 199
	Uichteritz	Uichteritz	4	1	34,84	4 071
	Vier Berge	Langendorf	4	1	40,89	5 448
	Wiesengrund	Granschütz	5	1	42,46	4 883
	zusammen	37	7	347,74	47 320
15 3 52	Aschersleben-Staßfurt	Aschersleben, Stadt	43	8	654,71	107 514
	darunter:					
	Verwaltungsgemeinschaften					
	Aschersleben/Land	Aschersleben, Stadt	4	1	79,59	31 019
	Bordeaue	Unseburg	4	1	57,59	5 444
	Bordeblick	Hecklingen, Stadt	5	1	109,07	9 352
	Borde-Hakel	Westeregeln	3	1	38,64	4 118
	Falkenstein/Harz	Ermsleben, Stadt	7	1	102,98	6 473
	Hoym-Nachterstedt	Nachterstedt	6	1	71,86	8 649
	Stadt Staßfurt	Staßfurt, Stadt	5	1	73,14	29 609
	Wippertal	Schackenthal	7	1	76,56	5 442
	zusammen	41	8	609,43	100 106
15 3 55	Bördekreis	Oschersleben (Bode), Stadt	56	10	880,47	82 101
	darunter:					
	Verwaltungsgemeinschaften					
	Allerquelle	Eilsleben	6	1	71,26	5 246
	Bodeaue	Hadmersleben, Stadt	6	1	63,99	4 176
	"Borde" Seehausen/Klein Wanzleben	Seehausen, Stadt	7	1	87,77	7 008
	Groningen	Groningen, Stadt	4	1	98,31	6 314
	Hamersleben	Hamersleben	7	1	111,47	6 215

*) Ämter, Kirchspielsland-, Samt-, Verbandsgemeinden und Verwaltungsgemeinschaften.

1) Einschließlich bewohnte gemeindefreie Gebiete.

2 Gemeinden, Fläche und Bevölkerung in den Gemeindeverbänden am 31.12.1997 *)

Schlus- sel- nummer	Kreis Gemeindeverband	Sitz der Verwaltung	Gemein- den 1)	Gem.- verb.	Fläche	Bevölkerung
			Anzahl		km 2	Anzahl
	Hotensleber Winkel	Hötensleben	2	1	32,67	3 451
	Oschersleben	Oschersleben (Bode), Stadt	5	1	107,30	19 415
	Ost-Lappwald	Sommersdorf	4	1	65,47	5 676
	"Sarretal" Wanzleben	Wanzleben, Stadt	6	1	117,91	11 221
	Sulzetal	Osterweddingen	8	1	111,69	10 696
	zusammen	55	10	867,84	79 418
15 3 57	Halberstadt	Halberstadt, Stadt	38	6	665,16	81 333
	darunter:					
	Verwaltungsgemeinschaften					
	Aue-Fallstein	Deersheim	7	1	118,53	5 903
	Harzvorland-Huy	Ströbeck, Schachdorf	6	1	74,96	5 624
	Huy	Dingelstedt am Huy	11	1	187,22	9 661
	Osterwieck	Osterwieck, Stadt	7	1	94,27	7 785
	Schwanebeck	Schwanebeck, Stadt	3	1	48,26	4 048
	Untere Bode	Wegeleben, Stadt	3	1	79,60	5 582
	zusammen	37	6	582,84	38 603
15 3 58	Jerichower Land	Burg, Stadt	74	10	1 336,53	101 244
	darunter:					
	Verwaltungsgemeinschaften					
	Biederitz	Biederitz	8	1	62,99	10 362
	Burg	Burg, Stadt	6	1	150,63	27 543
	Elbe-Parey	Parey	7	1	108,61	8 288
	Fläming-Fiener	Küsel	16	1	312,38	6 786
	Genthin	Genthin, Stadt	2	1	98,93	15 888
	Gommern	Gommern, Stadt	4	1	57,17	7 843
	Jerichow	Jerichow, Stadt	5	1	120,68	3 895
	Möckern	Möckern, Stadt	11	1	190,93	7 415
	Möser	Möser	6	1	80,25	7 968
	Strenne-Nordfiener	Genthin, Stadt	9	1	153,96	5 256
	zusammen	74	10	1 336,53	101 244
15 3 62	Ohrekreis	Haldensleben, Stadt	90	12	1 493,77	115 867
	darunter:					
	Verwaltungsgemeinschaften					
	Beverspring	Erxleben	12	1	157,83	6 730
	Calvörde	Calvörde	10	1	127,38	4 310
	Elbe-Ohre	Zielitz	5	1	64,68	5 714
	Flechtinger Höhenzug	Flechtingen	6	1	112,16	4 906
	Hohe Börde	Irxleben	8	1	89,37	12 913
	Mittelland	Barleben	3	1	29,69	7 850
	Niedere Börde	Groß Ammensleben	8	1	77,75	7 376
	Nördliche Börde	Nordgermersleben	6	1	82,19	5 232
	Debisfelde	Debisfelde, Stadt	6	1	152,64	9 682
	Südheide	Colbitz	6	1	196,09	5 989
	Südliche Altmark/Elbe	Angern	7	1	131,14	5 567
	Weferlingen	Weferlingen, Flecken	11	1	103,45	6 783
	zusammen	88	12	1 324,37	83 052
15 3 63	Stendal	Stendal, Stadt	135	14	2 422,83	145 166
	darunter:					
	Verwaltungsgemeinschaften					
	Altmarkische Höhe	Lückstedt	10	1	165,56	4 675
	Arneburg-Krusemark	Arneburg, Stadt	13	1	200,43	6 803
	Bismark	Bismark (Altmark), Stadt	7	1	115,24	5 733
	Elb-Havel-Land	Sandau (Elbe), Stadt	8	1	162,49	5 115
	Havelberg	Havelberg, Stadt	4	1	118,85	7 802
	Kläden	Kläden	13	1	174,23	4 626
	Mittlere Uchte	Goldbeck	10	1	157,47	6 515
	Osterburg	Osterburg (Altmark), Stadt	6	1	141,16	10 565
	Schönhausen	Schönhausen (Elbe)	6	1	228,13	6 136
	Seehausen (Altmark)	Seehausen (Altmark), Stadt	17	1	347,69	11 129
	Stendal	Stendal, Stadt	3	1	75,58	42 784
	Tangerhütte-Land	Tangerhütte, Stadt	17	1	258,87	7 052
	Tangermünde	Tangermünde, Stadt	8	1	84,89	12 063
	Uchtetal	Stendal, Stadt	12	1	161,05	7 126
	zusammen	134	14	2 391,64	138 124
15 3 64	Quedlinburg	Quedlinburg, Stadt	27	6	540,12	81 577
	darunter:					
	Verwaltungsgemeinschaften					
	Ballenstedt	Ballenstedt, Stadt	3	1	65,21	9 184
	Bode-Selke-Aue	Wedderstedt	5	1	76,90	5 619
	Gernrode/Harz	Gernrode, Stadt	5	1	88,00	9 621
	Stadt Quedlinburg	Quedlinburg, Stadt	2	1	95,52	27 398

*) Ämter, Kirchspielsland-, Samt-, Verbandsgemeinden und Verwaltungsgemeinschaften.

1) Einschließlich bewohnte gemeindefreie Gebiete.

2 Gemeinden, Fläche und Bevölkerung in den Gemeindeverbänden am 31.12.1997 *)

Schlüsselnummer	Kreis Gemeindeverband	Sitz der Verwaltung	Gemeinden 1)	Gem.-verb.	Fläche	Bevölkerung
			Anzahl		km 2	Anzahl
	Thale	Thale, Stadt	4	1	50,10	18 951
	Unterharz	Harzgerode, Stadt	8	1	164,39	10 804
	zusammen	27	6	540,12	81 577
15 3 67	Schönebeck	Schönebeck (Elbe), Stadt	28	6	460,46	79 569
	darunter:					
	Verwaltungsgemeinschaften					
	Börde	Biere	3	1	51,91	5 669
	Elbe-Saale-Winkel	Barby (Elbe), Stadt	6	1	75,89	7 524
	EL-SA-TA-L	Groß Rosenburg	5	1	76,87	3 625
	östliche Börde	Eickendorf	5	1	61,12	5 128
	Schönebeck (Elbe)	Schönebeck (Elbe), Stadt	4	1	85,74	39 963
	Südliche Börde	Förderstadt	4	1	52,36	4 710
	zusammen	27	6	403,89	66 619
15 3 69	Wernigerode	Wernigerode, Stadt	33	7	798,11	97 609
	darunter:					
	Verwaltungsgemeinschaften					
	Blankenburg	Blankenburg (Harz), Stadt	6	1	111,74	22 654
	Bodfeld (Harz)	Elbingerode (Harz), Stadt	3	1	80,76	6 303
	Brocken	Benneckenstein (Harz), Stadt	5	1	124,88	5 250
	Derenburg	Derenburg, Stadt	3	1	58,02	4 867
	Hochharz	Hasselfelde, Stadt	6	1	153,48	5 906
	Ilseburg	Ilseburg (Harz), Stadt	3	1	63,17	10 114
	Nordharz	Veckenstedt	6	1	80,69	7 038
	zusammen	32	7	672,74	62 132
15 3 70	Altmarkkreis Salzwedel	Salzwedel, Hansestadt	125	12	2 292,07	104 501
	darunter:					
	Verwaltungsgemeinschaften					
	Altmark-Mitte	Badel	11	1	181,94	4 949
	Arendsee (Altmark) und Umgebung	Arendsee (Altmark), Luftkurort, Stadt ...	10	1	160,73	5 808
	Beetzendorf	Beetzendorf	15	1	236,36	8 147
	Diesdorf-Dähre	Diesdorf	10	1	223,90	5 850
	Gardelegen Stadt	Gardelegen, Stadt	3	1	106,57	15 347
	Gardelegen-Land	Gardelegen, Stadt	17	1	348,17	7 846
	Jeetze-Ohre-Dromling	Kunrau	10	1	174,09	5 535
	Kalbe (Milde)	Kalbe (Milde), Stadt	9	1	156,78	6 508
	Klötze	Klötze, Stadt	3	1	104,09	7 231
	Mieste	Mieste	10	1	177,46	5 692
	Stadt Salzwedel	Salzwedel, Stadt	3	1	83,04	22 059
	Salzwedel-Land	Salzwedel, Stadt	24	1	338,94	9 729
	zusammen	125	12	2 292,07	104 501
15	Sachsen-Anhalt	1 298	190	20 446,56	2 701 690
	darunter:					
	Verwaltungsgemeinschaften	1 272	190	18 933,19	1 719 360
16	Thüringen					
16 0 61	Eichsfeld	Heilbad Heiligenstadt, Stadt	96	11	939,83	116 310
	darunter:					
	Verwaltungsgemeinschaften					
	Lindenberg/Eichsfeld	Teistungen	9	1	77,68	7 826
	Am Ohmgebirge	Worbis, Stadt	4	1	65,38	7 586
	Dingelstädt	Dingelstädt, Stadt	6	1	64,91	8 658
	Eichsfelder Kessel	Niederorschel	6	1	55,24	6 404
	Eichsfeld-Südharz	Bischofferode	11	1	125,84	10 592
	Eichsfeld-Wipperraue	Breitenworbis	6	1	60,71	8 701
	Hanstein-Rustenberg	Hohengandern	14	1	75,89	6 236
	Leinetal	Bodenrode-Westhausen	8	1	88,74	7 582
	Uder	Uder	13	1	73,19	6 760
	Westerwald-Obereichsfeld	Kullstedt	5	1	62,71	5 835
	Ershausen/Geismar	Ershausen/Geismar	10	1	63,03	3 893
	zusammen	92	11	813,32	80 073
16 0 62	Nordhausen	Nordhausen, Stadt	38	3	710,87	100 743
	darunter:					
	Verwaltungsgemeinschaften					
	Goldene Aue	Heringen/Helme, Stadt	7	1	101,04	7 968
	Hainleite	Wolkramshausen	6	1	90,60	6 851
	Hohnstein/Südharz	Ilfeld	9	1	127,14	9 801
	zusammen	22	3	318,78	24 620

*) Ämter, Kirchspielsland-, Samt-, Verbandsgemeinden und Verwaltungsgemeinschaften.

1) Einschließlich bewohnte gemeindefreie Gebiete.

2 Gemeinden, Fläche und Bevölkerung in den Gemeindeverbänden am 31.12.1997 *)

Schlus- sel- nummer	Kreis Gemeindeverband	Sitz der Verwaltung	Gemein- den 1)	Gem.- verb.	Fläche	Bevölkerung
			Anzahl		km 2	Anzahl
16 0 63	Wartburgkreis	Bad Salzungen, Stadt Eisenach, Stadt	71	9	1 408,63	192 183
	darunter:					
	Verwaltungsgemeinschaften					
	Barchfeld	Barchfeld	2	1	23,99	5 520
	Behringen	Behringen	5	1	78,71	3 558
	Berka/Werra	Berka/Werra, Stadt	4	1	77,46	7 747
	Dernbach	Dernbach	8	1	99,57	8 128
	Mihla	Mihla	8	1	89,77	6 398
	Obere Feldatal	Kaltenordheim, Stadt	7	1	50,03	5 180
	Vacha	Vacha, Stadt	4	1	44,41	5 952
	Creuzburg	Creuzburg, Stadt	3	1	71,03	5 425
	Gerstungen	Gerstungen	4	1	75,45	6 634
	zusammen	45	9	610,42	54 542
16 0 64	Unstrut-Hainich-Kreis	Mühlhausen / Thüringen, Stadt	47	4	975,43	121 101
	darunter:					
	Verwaltungsgemeinschaften					
	Bad Tennstedt	Bad Tennstedt, Stadt	13	1	138,46	8 082
	Hildebrandshausen/Lengenfeld unterm Stei	Lengenfeld unterm Stein	3	1	45,97	4 206
	Unstrut-Hainich	Großengottern	7	1	116,59	7 256
	Vogtei	Oberdorla	5	1	75,00	6 449
	zusammen	28	4	376,02	25 993
16 0 65	Kyffhäuserkreis	Sondershausen, Stadt	54	4	1 035,08	96 749
	darunter:					
	Verwaltungsgemeinschaften					
	An der Schmucke	Heldrungen, Stadt	8	1	113,67	9 036
	Greußen	Greußen, Stadt	7	1	70,21	7 831
	Kyffhäuser	Bendeleben	9	1	140,39	5 460
	Mittelzentrum Artern	Artern/Unstrut, Stadt	10	1	100,01	7 687
	zusammen	34	4	424,28	30 014
16 0 66	Schmalkalden-Meiningen	Meiningen, Stadt	77	7	1 210,15	145 878
	darunter:					
	Verwaltungsgemeinschaften					
	Dolmar	Schwarza	6	1	90,77	5 876
	Grabfeld	Rentwertshausen	10	1	110,70	6 048
	Haselgrund	Viernau	7	1	61,10	6 744
	Hohe Rhön	Kaltensundheim	10	1	96,59	6 070
	Rennsteig	Brotterode, Stadt	2	1	47,14	4 944
	Salzbrücke	Obermaßfeld	10	1	78,98	5 725
	Wasungen - Amt Sand	Wasungen, Stadt	10	1	119,63	10 235
	zusammen	55	7	604,91	45 642
16 0 67	Gotha	Gotha, Stadt	66	8	935,69	149 532
	darunter:					
	Verwaltungsgemeinschaften					
	Apfelstädt aue	Georgental/Thur. Wald	6	1	54,14	5 945
	Horsel	Froftstadt	10	1	70,46	5 376
	Mittlerer Apfelstädtgrund	Mühlberg	5	1	67,20	6 071
	Mittleres Nesselal	Marza	12	1	108,08	10 089
	Nesse aue	Friemar	9	1	80,89	6 226
	Nesse-Apfelstädt-Gemeinden	Neudietendorf	4	1	39,51	6 271
	Reinhardtbrunn	Friedrichroda, Stadt	3	1	36,90	8 159
	Fahner Höhe	Tonna	5	1	78,53	7 726
	zusammen	54	8	535,71	55 863
16 0 68	Sommerda	Sommerda, Stadt	55	7	804,12	82 483
	darunter:					
	Verwaltungsgemeinschaften					
	Buttstädt	Buttstädt, Stadt	10	1	104,54	8 181
	Gera-Aue	Gebesee, Stadt	4	1	54,14	5 513
	Kindelbrück	Kindelbrück, Stadt	9	1	97,01	6 799
	Kölleda	Kölleda, Stadt	7	1	134,37	10 191
	Straußfurt	Straußfurt	8	1	95,44	7 653
	Gramme-Aue	Großrudstedt	7	1	73,89	5 560
	An der Marke	Schloßvippach	5	1	57,45	4 585
	zusammen	50	7	616,84	48 482

*) Ämter, Kirchspielsland-, Samt-, Verbandsgemeinden und Verwaltungsgemeinschaften.

1) Einschließlich bewohnte gemeindefreie Gebiete.

2 Gemeinden, Fläche und Bevölkerung in den Gemeindeverbänden am 31.12.1997 *)

Schlüsselnummer	Kreis Gemeindeverband	Sitz der Verwaltung	Gemeinden 1)	Gem.- verb.	Fläche	Bevölkerung
			Anzahl		km 2	Anzahl
16 0 69	Hildburghausen	Hildburghausen, Stadt	43	3	937,22	74 990
	darunter:					
	Verwaltungsgemeinschaften					
	Feldstein	Themar, Stadt	16	1	125,91	6 034
	Gleichberge	Römhild, Stadt	5	1	75,63	5 158
	Heidburger Unterland	Bad Colberg-Heidburg, Stadt	7	1	158,15	5 754
	zusammen	28	3	359,69	16 946
16 0 70	Ilm-Kreis	Arnstadt, Stadt	45	6	843,31	122 903
	darunter:					
	Verwaltungsgemeinschaften					
	Geratal	Geraberg	5	1	42,29	5 479
	Großbreitenbach	Großbreitenbach, Stadt	6	1	54,19	6 134
	Langer Berg	Gehren, Stadt	5	1	75,90	7 876
	Oberes Geratal	Gräfenroda	7	1	105,86	11 063
	Rennsteig	Schmiedefeld am Rennsteig	3	1	48,91	5 258
	Riechheimer Berg	Kirchberg	9	1	119,96	5 704
	zusammen	35	6	447,11	41 514
16 0 71	Weimarer Land	Apolda, Stadt	79	6	803,31	91 566
	darunter:					
	Verwaltungsgemeinschaften					
	Berlstedt	Berlstedt	9	1	65,23	5 400
	Buttelstedt	Buttelstedt, Stadt	8	1	50,93	4 081
	Ilmtal-Weinstraße	Pfiffelbach	10	1	75,57	6 588
	Kranichfeld	Kranichfeld, Stadt	6	1	68,00	6 634
	Mellingen	Mellingen	17	1	93,28	6 189
	Grammetal	Isseroda	11	1	91,80	7 127
	zusammen	61	6	444,81	36 019
16 0 73	Saalfeld-Rudolstadt	Saalfeld/Saale, Stadt	58	6	1 034,57	137 282
	darunter:					
	Verwaltungsgemeinschaften					
	Bergbahnregion/Schwarzatal	Oberweißbach/Thür. Wald, Stadt	6	1	65,88	7 280
	Lichte-Piesau-Schmiedefeld	Lichte	4	1	56,74	5 293
	Mittleres Schwarzatal	Sitzendorf	12	1	96,09	7 577
	Probstzella-Lehesten-Marktgröhlitz	Probstzella	3	1	110,22	6 533
	Uhlstädt	Uhlstädt	12	1	86,23	4 748
	Unterwellenborn	Unterwellenborn	5	1	56,08	6 804
	zusammen	42	6	471,24	38 235
16 0 74	Saale-Holzland-Kreis	Eisenberg, Stadt	97	7	816,99	93 551
	darunter:					
	Verwaltungsgemeinschaften					
	Camburg	Camburg, Stadt	6	1	52,61	5 056
	Heideland-Elstertal	Crossen an der Elster	7	1	68,85	6 974
	Holzland	Bad Klosterlausnitz	10	1	84,90	9 629
	Hügelland/Täler	Tröbnitz	22	1	134,95	5 854
	Südliches Saaleetal	Kahla, Stadt	20	1	181,35	11 394
	Dornburg	Dornburg/Saale, Stadt	10	1	67,74	6 268
	Hermisdorf	Hermisdorf, Stadt	5	1	35,70	12 323
	zusammen	80	7	626,10	57 498
16 0 75	Saale-Orla-Kreis	Schleiz, Stadt	94	8	1 148,28	101 185
	darunter:					
	Verwaltungsgemeinschaften					
	Seenplatte	Oettersdorf	17	1	132,87	5 980
	Oppurg	Oppurg	13	1	97,76	6 691
	Saalebürg	Saalebürg, Stadt	2	1	44,97	1 562
	Saale-Rennsteig	Blankenstein	7	1	56,50	5 660
	Saale-Sornitz-Höhen	Remptendorf	12	1	97,17	4 469
	Triptis	Triptis, Stadt	10	1	87,65	7 327
	Region Wurzbach	Wurzbach, Stadt	7	1	72,31	4 201
	Ranis-Ziegenrück	Ranis, Stadt	13	1	99,84	5 926
	zusammen	81	8	689,07	41 816
16 0 76	Greiz	Greiz, Stadt	69	6	843,41	126 815
	darunter:					
	Verwaltungsgemeinschaften					
	Ländereck	Seelingstädt	9	1	74,38	5 503
	Leubatal	Hohenleuben, Stadt	10	1	56,19	5 064
	Münchenbernsdorf	Münchenbernsdorf, Stadt	8	1	69,59	7 294

*) Ämter, Kirchspielsland-, Samt-, Verbandsgemeinden und Verwaltungsgemeinschaften.

1) Einschließlich bewohnte gemeindefreie Gebiete.

2 Gemeinden, Fläche und Bevölkerung in den Gemeindeverbänden am 31.12.1997 *)

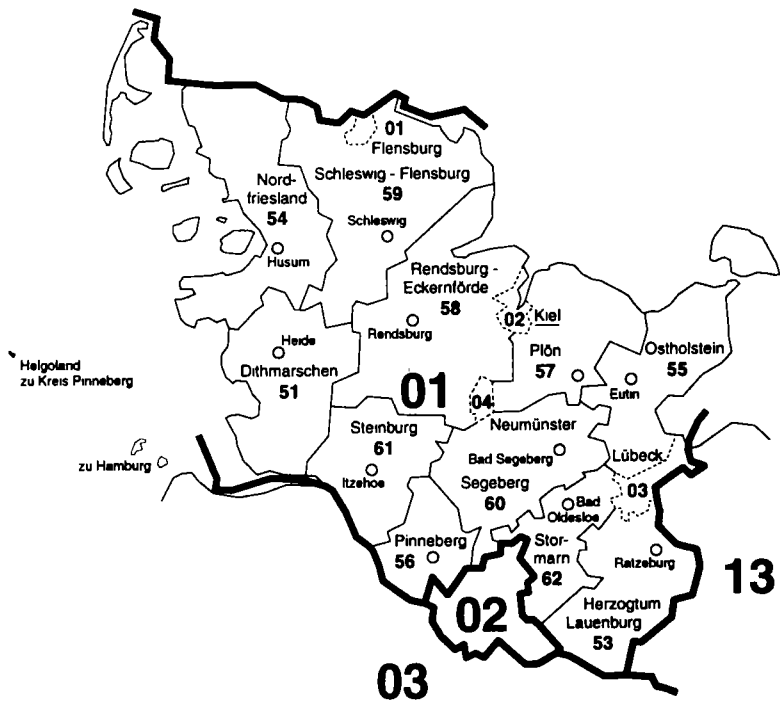
Schlus- sel- nummer	Kreis Gemeindeverband	Sitz der Verwaltung	Gemein- den 1)	Gem.- verb.	Fläche	Bevölkerung
			Anzahl		km 2	Anzahl
	Am Brahmetal	Großenstein	8	1	51,70	5 227
	Vogtländisches Oberland	Pöllwitz	6	1	71,62	3 381
	Auma-Weidatal	Auma, Stadt	8	1	73,17	5 286
	zusammen	49	6	396,65	31 755
16 0 77	Altenburger Land	Altenburg, Stadt	43	5	569,08	118 487
	darunter:					
	Verwaltungsgemeinschaften					
	Altenburger Land	Mehna	11	1	86,28	6 681
	Pleißenaue	Treben	5	1	42,58	5 931
	Rositz	Rositz	4	1	35,91	6 150
	Wieratal	Langenleuba-Niederhain	5	1	75,23	4 154
	Oberes Sprottenttal	Nöbdenitz	8	1	67,05	4 938
	zusammen	33	5	307,05	27 854
16	Thüringen	1 053	100	16 171,57	2 478 148
	darunter:					
	Verwaltungsgemeinschaften	789	100	8 042,00	656 866
	Deutschland	Bonn, Stadt	13 424	1 702 292	985,16	51 166 024
	darunter:					
	Gemeindeverbände	10 888	1 702 175	500,73	17 839 960

*) Ämter, Kirchspielsland-, Samt-, Verbandsgemeinden und Verwaltungsgemeinschaften.

1) Einschließlich bewohnte gemeindefreie Gebiete.

01 SCHLESWIG - HOLSTEIN UND 02 HAMBURG

Verwaltungsgrenzen nach dem Stand vom 31.12.1997



Schlüsselnummern	Grenzen	Verwaltungssitze ¹⁾
Land. 01	—	<u>Kiel</u>
Land: 02	—	<u>Hamburg</u>
Landkreis 51	—	○
Kreisfreie Stadt 01	- - -	

1) Verwaltungssitze der Kreise sind nur benannt wenn sie nicht mit dem Namen des Kreises übereinstimmen

3 Gemeinden in systematischer Ordnung mit Schlüsselnummer, Fläche, Bevölkerung,
Bevölkerungsdichte und Postleitzahl am 31.12.1997

Schlüssel- nummer	Land, Reg.-Bezirk, Kreis, Gemeinde	Fläche km 2	Bevölkerung	Ein- wohner je km2	Post- leitz- zahl 1)
01	Schleswig-Holstein				
	Kreisfreie Städte				
01 0 01 000	Flensburg, Stadt.....	56,44	85 547	1 515	24937 *
01 0 02 000	Kiel, Landeshauptstadt.....	117,30	240 516	2 050	24103 *
01 0 03 000	Lübeck, Hansestadt.....	214,14	215 376	1 005	23539 *
01 0 04 000	Neumünster, Stadt.....	71,56	81 322	1 136	24534 *
	zusammen ...	459,44	622 761	1 355	X
	Kreise				
01 0 51	Dithmarschen Sitz: Heide, Stadt				
01 0 51 001	Albersdorf.....	17,12	3 525	205	25767
01 0 51 002	Arkebek.....	6,92	238	34	25767
01 0 51 003	Averlak.....	9,06	679	74	25715
01 0 51 004	Bargenstedt.....	11,91	896	75	25704
01 0 51 005	Barkenholm.....	5,09	194	38	25791
01 0 51 006	Barlt.....	22,88	873	38	25719
01 0 51 008	Bergwöhrden.....	2,64	31	11	25779
01 0 51 010	Brickeln.....	6,07	180	29	25712
01 0 51 011	Brunsbüttel, Stadt.....	65,24	14 084	215	25541
01 0 51 012	Buchholz.....	14,54	1 063	73	25712
01 0 51 013	Büsum.....	8,26	4 622	559	25761
01 0 51 014	Büsumer Deichhausen.....	2,87	349	121	25761
01 0 51 015	Bunsöh.....	11,70	833	71	25767
01 0 51 016	Burg (Dithmarschen).....	11,23	4 418	393	25712
01 0 51 017	Busenwurth.....	10,08	334	33	25719
01 0 51 019	Dellstedt.....	21,74	819	37	25786
01 0 51 020	Delve.....	15,85	703	44	25788
01 0 51 021	Diekhusen-Fahrstedt.....	7,46	625	83	25709
01 0 51 022	Dingen.....	7,02	654	93	25715
01 0 51 023	Dörpling.....	7,79	635	81	25794
01 0 51 024	Eddelak.....	9,22	1 443	156	25715
01 0 51 026	Eggstedt.....	12,79	798	62	25721
01 0 51 027	Elpersbüttel.....	32,81	752	22	25704
01 0 51 028	Epenwöhrden.....	13,52	753	55	25704
01 0 51 030	Fedderingen.....	9,69	262	27	25779
01 0 51 032	Frestedt.....	10,32	382	37	25727
01 0 51 033	Friedrichsgabekoog.....	9,09	84	9	25764
01 0 51 034	Friedrichskoog.....	53,97	2 401	44	25718
01 0 51 035	Gaushorn.....	6,45	212	32	25782
01 0 51 036	Glüsing.....	4,69	113	24	25779
01 0 51 037	Großenrade.....	10,38	447	43	25712
01 0 51 038	Groven.....	7,92	137	17	25774
01 0 51 039	Gudendorf.....	6,02	386	64	25693
01 0 51 040	Hägen.....	2,86	61	21	25779
01 0 51 043	Hedwigenkoog.....	16,36	254	15	25761
01 0 51 044	Heide, Stadt.....	31,92	20 903	654	25746
01 0 51 045	Hellischen-Heringsand-Unterschaar.....	7,02	157	22	25764
01 0 51 046	Helse.....	11,46	916	79	25709
01 0 51 047	Hemme.....	16,53	528	31	25774
01 0 51 048	Hemmingstedt.....	16,01	2 911	181	25770
01 0 51 049	Hennstedt.....	21,94	1 782	81	25779
01 0 51 050	Hillgroven.....	3,60	84	23	25764
01 0 51 051	Hochdonn.....	5,45	1 214	222	25712

1) * Bedeutet, daß die Gemeinde mehrere Postleitzahlen hat;
die hier genannte Zahl ist diejenige des Verwaltungssitzes der Gemeinde.

3 Gemeinden in systematischer Ordnung mit Schlüsselnummer, Fläche, Bevölkerung,
Bevölkerungsdichte und Postleitzahl am 31.12.1997

Schlüssel- nummer	Land, Reg.-Bezirk, Kreis, Gemeinde	Fläche km 2	Bevölkerung	Ein- wohner je km2	Post- leitzahl 1)
01 0 51 052	Hövede.....	2,93	73	24	25782
01 0 51 053	Hollingstedt.....	9,72	349	35	25788
01 0 51 054	Immenstedt.....	3,09	90	29	25767
01 0 51 057	Kaiser-Wilhelm-Koog.....	13,06	334	25	25709
01 0 51 058	Karolinenkoog.....	17,49	139	7	25774
01 0 51 060	Kleve.....	12,82	423	32	25779
01 0 51 061	Krempel.....	4,83	661	136	25774
01 0 51 062	Kronprinzenkoog.....	28,85	960	33	25709
01 0 51 063	Krumstedt.....	15,89	535	33	25727
01 0 51 064	Kuden.....	11,36	642	56	25712
01 0 51 065	Lehe.....	18,69	1 079	57	25774
01 0 51 067	Lieth.....	4,66	358	76	25770
01 0 51 068	Linden.....	11,59	859	74	25791
01 0 51 069	Lohe-Rickelshof.....	5,39	1 955	362	25746
01 0 51 071	Lunden.....	4,64	1 792	386	25774
01 0 51 072	Marne, Stadt.....	4,91	6 086	1 239	25709
01 0 51 073	Marnerdeich.....	1,31	434	331	25709
01 0 51 074	Meldorf, Stadt.....	21,28	7 618	357	25704
01 0 51 075	Neuenkirchen.....	25,14	975	38	25792
01 0 51 076	Neufeld.....	10,44	661	63	25724
01 0 51 077	Neufelderkoog.....	9,76	141	14	25724
01 0 51 078	Nindorf.....	8,72	1 076	123	25704
01 0 51 079	Norddeich.....	6,90	411	59	25764
01 0 51 080	Norderheistedt.....	4,33	126	29	25779
01 0 51 081	Norderwöhrden.....	18,51	303	16	25746
01 0 51 082	Nordhastedt.....	26,55	2 572	96	25785
01 0 51 083	Odderade.....	11,28	301	26	25785
01 0 51 084	Oesterdeichstrich.....	4,64	265	57	25761
01 0 51 085	Offenbüttel.....	14,25	285	20	25767
01 0 51 086	Osterrade.....	17,09	494	28	25767
01 0 51 087	Ostrohe.....	6,71	917	136	25746
01 0 51 088	Pahlen.....	10,81	1 101	101	25794
01 0 51 089	Quickborn.....	6,95	179	25	25712
01 0 51 090	Ramhusen.....	4,80	165	34	25715
01 0 51 092	Rehm-Flehde-Bargen.....	14,65	620	42	25776
01 0 51 093	Reinsbüttel.....	6,83	387	56	25764
01 0 51 096	Sankt Annen.....	15,08	335	22	25776
01 0 51 097	Sankt Michaelisdonn.....	23,07	3 717	161	25693
01 0 51 098	Sarzbüttel.....	13,34	693	51	25785
01 0 51 099	Schafstedt.....	18,11	1 257	69	25725
01 0 51 100	Schalkholz.....	12,50	544	43	25782
01 0 51 102	Schlichting.....	12,50	251	20	25776
01 0 51 103	Schmedeswurth.....	5,91	216	36	25724
01 0 51 104	Schrum.....	5,00	84	16	25782
01 0 51 105	Schülp.....	9,27	473	51	25764
01 0 51 107	Stelle-Wittenwurth.....	10,70	488	45	25795
01 0 51 108	Strübbel.....	4,40	85	19	25792
01 0 51 109	Süderdeich.....	6,64	527	79	25764
01 0 51 110	Süderhastedt.....	15,76	829	52	25727
01 0 51 111	Süderheistedt.....	5,56	511	91	25779
01 0 51 113	Wöhrden.....	22,52	1 310	58	25797
01 0 51 114	Tellingstedt.....	21,10	2 509	118	25782
01 0 51 117	Tielenhemme.....	12,71	172	13	25794
01 0 51 118	Trennewurth.....	7,80	294	37	25693
01 0 51 119	Volsemenhusen.....	16,78	373	22	25693
01 0 51 120	Wallen.....	1,86	38	20	25788
01 0 51 121	Warwerort.....	4,58	211	46	25761
01 0 51 122	Weddingstedt.....	17,91	2 315	129	25795
01 0 51 125	Weimbüttel.....	7,60	410	53	25782
01 0 51 126	Wennbüttel.....	4,51	77	17	25767
01 0 51 127	Wesselburen, Stadt.....	5,14	3 377	657	25764
01 0 51 128	Wesselburener Deichhausen.....	5,07	137	27	25764
01 0 51 129	Wesselburenerkoog.....	21,88	198	9	25764

1) * Bedeutet, daß die Gemeinde mehrere Postleitzahlen hat;
die hier genannte Zahl ist diejenige des Verwaltungssitzes der Gemeinde.

3 Gemeinden in systematischer Ordnung mit Schlüsselnummer, Fläche, Bevölkerung,
Bevölkerungsdichte und Postleitzahl am 31.12.1997

Schlüssel- nummer	Land, Reg.-Bezirk, Kreis, Gemeinde	Fläche km 2	Bevölkerung	Ein- wohner je km2	Post- leitzahl 1)
01 0 51 130	Wesseln.....	3,76	1 304	346	25746
01 0 51 131	Westerborstel.....	4,12	83	20	25782
01 0 51 132	Westerdeichstrich.....	7,48	861	115	25761
01 0 51 133	Wiemerstedt.....	5,08	171	33	25779
01 0 51 134	Windbergen.....	17,29	792	45	25729
01 0 51 135	Wolmersdorf.....	6,10	309	50	25704
01 0 51 136	Wrohm.....	11,45	726	63	25799
01 0 51 137	Nordermeldorf.....	37,68	666	17	25704
01 0 51 138	Tensbüttel-Röst.....	19,39	671	34	25767
01 0 51 139	Süderdorf.....	16,21	372	22	25782
01 0 51 140	Oesterwurth.....	14,19	286	20	25764
	zusammen ...	1 436,41	135 773	95	X
01 0 53	Herzogtum Lauenburg Sitz: Ratzeburg, Stadt				
01 0 53 001	Albsfelde.....	4,18	62	14	23909
01 0 53 002	Alt Mölln.....	6,44	813	126	23881
01 0 53 003	Aumühle.....	3,47	3 109	895	21521
01 0 53 004	Bäk.....	4,30	714	166	23909
01 0 53 005	Bälau.....	6,50	253	38	23881
01 0 53 006	Basedow.....	7,47	561	75	21483
01 0 53 007	Basthorst.....	10,82	405	37	21493
01 0 53 008	Behlendorf.....	10,26	367	35	23919
01 0 53 009	Berkenthin.....	10,22	1 796	175	23919
01 0 53 010	Besenthal.....	12,65	80	6	23899
01 0 53 011	Bliesdorf.....	10,35	630	60	23847
01 0 53 012	Börnsen.....	8,42	3 323	394	21039
01 0 53 013	Borstorf.....	8,64	306	35	23881
01 0 53 014	Breitenfelde.....	12,54	1 713	136	23881
01 0 53 015	Bröthen.....	10,69	231	21	21514
01 0 53 016	Brunsmark.....	4,29	120	27	23883
01 0 53 017	Brunstorf.....	13,76	446	32	21524
01 0 53 018	Buchholz.....	2,93	231	78	23911
01 0 53 019	Buchhorst.....	5,19	194	37	21481
01 0 53 020	Büchen.....	16,85	5 498	326	21514
01 0 53 021	Dahmer.....	2,04	121	59	22946
01 0 53 022	Dalldorf.....	6,05	342	56	21483
01 0 53 023	Dassendorf.....	7,95	3 017	379	21521
01 0 53 024	Düchelsdorf.....	3,01	144	47	23847
01 0 53 025	Duvensee.....	12,40	515	41	23898
01 0 53 026	Einhaus.....	2,53	360	142	23911
01 0 53 027	Elmenhorst.....	12,99	774	59	21493
01 0 53 028	Escheburg.....	8,91	2 158	242	21039
01 0 53 029	Fitzen.....	9,11	334	36	21514
01 0 53 030	Fredeburg.....	10,09	40	3	23909
01 0 53 031	Fuhlenhagen.....	5,74	306	53	21493
01 0 53 032	Geesthacht, Stadt.....	33,18	28 711	865	21502
01 0 53 033	Giesensdorf.....	2,73	118	43	23909
01 0 53 034	Göldenitz.....	5,18	206	39	23919
01 0 53 035	Göttin.....	5,21	51	9	21514
01 0 53 036	Grabau.....	4,10	250	60	21493
01 0 53 037	Grambek.....	12,66	381	30	23883
01 0 53 038	Grinow.....	2,74	270	98	23847
01 0 53 039	Groß Boden.....	2,70	211	78	23847
01 0 53 040	Groß Disnack.....	5,99	101	16	23911
01 0 53 041	Groß Grönau.....	4,90	3 627	740	23627
01 0 53 042	Groß Pampau.....	4,31	104	24	21493
01 0 53 043	Groß Sarau.....	16,93	830	49	23627
01 0 53 044	Groß Schenkenberg.....	6,52	525	80	23860
01 0 53 045	Grove.....	5,28	248	46	21493
01 0 53 046	Gudow.....	42,26	1 570	37	23899
01 0 53 047	Gülzow.....	17,07	1 192	69	21483

1) * Bedeutet, daß die Gemeinde mehrere Postleitzahlen hat;
die hier genannte Zahl ist diejenige des Verwaltungssitzes der Gemeinde.

3 Gemeinden in systematischer Ordnung mit Schlüsselnummer, Fläche, Bevölkerung,
Bevölkerungsdichte und Postleitzahl am 31.12.1997

Schlüssel- nummer	Land, Reg.-Bezirk, Kreis, Gemeinde	Fläche km 2	Bevölkerung	Ein- wohner je km2	Post- leitz- zahl 1)
01 0 53 048	Güster.....	7,78	893	114	21514
01 0 53 049	Hamfelde.....	3,47	532	153	22929
01 0 53 050	Hamwarde.....	6,68	733	109	21502
01 0 53 051	Harmsdorf.....	3,57	241	67	23911
01 0 53 052	Havekost.....	5,91	128	21	21493
01 0 53 053	Hohenhorn.....	6,93	454	65	21526
01 0 53 054	Hollenbek.....	7,22	410	56	23883
01 0 53 056	Hornbek.....	5,89	189	32	21514
01 0 53 057	Horst.....	11,93	266	22	23883
01 0 53 058	Juliusburg.....	6,04	197	32	21483
01 0 53 059	Kankelau.....	4,21	191	45	21514
01 0 53 060	Kasseburg.....	7,89	575	72	22929
01 0 53 061	Kastorf.....	6,90	984	142	23847
01 0 53 062	Kittlitz.....	17,73	252	14	23911
01 0 53 064	Klein Pampau.....	4,17	701	168	21514
01 0 53 066	Klein Zecher.....	9,11	226	24	23883
01 0 53 067	Klempau.....	10,23	555	54	23628
01 0 53 068	Klinkrade.....	7,40	543	73	23898
01 0 53 069	Koberg.....	11,98	664	55	23881
01 0 53 070	Köthel.....	1,52	259	170	22929
01 0 53 071	Kollow.....	8,21	601	73	21527
01 0 53 072	Kröppelshagen-Fahrendorf.....	8,37	1 021	121	21529
01 0 53 073	Krüzen.....	8,25	288	34	21483
01 0 53 074	Krukow.....	7,94	193	24	21483
01 0 53 075	Krummesse.....	3,41	1 355	397	23628
01 0 53 076	Kuddewörde.....	7,34	1 265	172	22958
01 0 53 077	Kühsen.....	7,28	398	54	23898
01 0 53 078	Kulpin.....	6,07	234	38	23911
01 0 53 079	Labenz.....	5,75	689	119	23898
01 0 53 080	Langenlehsten.....	23,37	133	5	21514
01 0 53 081	Lankau.....	19,12	483	25	23881
01 0 53 082	Lanze.....	9,05	259	28	21483
01 0 53 083	Lauenburg/ Elbe, Stadt.....	9,54	11 930	1 250	21481
01 0 53 084	Lehmrade.....	11,40	388	34	23883
01 0 53 085	Linau.....	9,66	1 140	118	22959
01 0 53 086	Lüchow.....	4,62	218	47	23898
01 0 53 087	Lütau.....	11,24	599	53	21483
01 0 53 088	Mechow.....	4,43	86	19	23909
01 0 53 089	Mönnsen.....	7,48	500	66	21493
01 0 53 090	Mölin, Stadt.....	25,05	18 457	736	23879
01 0 53 091	Mühlenrade.....	3,74	174	46	21493
01 0 53 092	Müssen.....	11,46	905	78	21516
01 0 53 093	Mustin.....	11,88	695	58	23911
01 0 53 094	Niendorf bei Berkenthin.....	3,99	151	37	23919
01 0 53 095	Niendorf/ Stecknitz.....	8,41	586	69	23881
01 0 53 096	Nusse.....	6,22	977	157	23896
01 0 53 097	Panten.....	13,83	645	46	23896
01 0 53 098	Pogeez.....	4,51	382	84	23911
01 0 53 099	Poggensee.....	5,44	340	62	23896
01 0 53 100	Ratzeburg, Stadt.....	30,29	13 048	430	23909
01 0 53 101	Ritzerau.....	11,11	287	25	23896
01 0 53 102	Römnitz.....	5,15	75	14	23909
01 0 53 103	Rondeshagen.....	9,51	751	78	23919
01 0 53 104	Roseburg.....	16,23	465	28	21514
01 0 53 105	Sachsenwald (Forstgutsbez.), gemfr. Geb. 2)	58,49	-	-	21521
01 0 53 106	Sahms.....	5,95	315	52	21493
01 0 53 107	Salem.....	25,11	547	21	23911
01 0 53 108	Sandesneben.....	6,14	1 107	180	23898
01 0 53 109	Schiphorst.....	8,15	455	55	23847
01 0 53 110	Schmilau.....	11,55	565	48	23911
01 0 53 111	Schnakenbek.....	13,02	819	62	21481
01 0 53 112	Schönberg.....	14,78	1 182	79	22929
01 0 53 113	Schretstaken.....	8,47	470	55	21493

- 1) * Bedeutet, daß die Gemeinde mehrere Postleitzahlen hat;
die hier genannte Zahl ist diejenige des Verwaltungssitzes der Gemeinde.
2) Die bewohnten Teile gehören als Exklaven zur Gemeinde Aumühle.

3 Gemeinden in systematischer Ordnung mit Schlüsselnummer, Fläche, Bevölkerung,
Bevölkerungsdichte und Postleitzahl am 31.12.1997

Schlüssel- nummer	Land, Reg.-Bezirk, Kreis, Gemeinde	Fläche km 2	Bevölkerung	Ein- wohner je km2	Post- leit- zahl 1)
01 0 53 114	Schürensöhlen.....	2,75	163	59	23847
01 0 53 115	Schulendorf.....	11,39	408	35	21516
01 0 53 116	Schwarzenbek, Stadt.....	11,56	13 045	1 128	21493
01 0 53 117	Seedorf.....	27,89	519	18	23883
01 0 53 118	Siebenbäumen.....	8,82	597	67	23847
01 0 53 119	Siebeneichen.....	4,68	263	56	21514
01 0 53 120	Sierksrade.....	4,00	328	82	23847
01 0 53 121	Sirksfelde.....	8,63	311	36	23898
01 0 53 122	Steinhorst.....	16,37	529	32	23847
01 0 53 123	Sterley.....	21,39	841	39	23883
01 0 53 124	Stubben.....	5,24	407	77	23847
01 0 53 125	Talkau.....	4,88	507	103	21493
01 0 53 126	Tramm.....	6,75	286	42	21516
01 0 53 127	Walksfelde.....	3,51	161	45	23896
01 0 53 128	Wangelau.....	6,52	225	34	21483
01 0 53 129	Wentorf bei Hamburg.....	6,87	8 703	1 266	21465
01 0 53 130	Wentorf (Amt Sandesneben).....	4,99	615	123	23898
01 0 53 131	Wiershop.....	5,15	157	30	21502
01 0 53 132	Witzeze.....	10,46	871	83	21514
01 0 53 133	Wohltorf.....	5,97	2 330	390	21521
01 0 53 134	Woltersdorf.....	7,90	247	31	21516
01 0 53 135	Worth.....	6,07	188	30	21502
01 0 53 136	Ziethen.....	11,18	897	80	23911
	zusammen ...	1 263,09	174 127	138	X
01 0 54	Nordfriesland Sitz: Husum, Stadt				
01 0 54 001	Achtrup.....	29,90	1 435	47	25917
01 0 54 002	Ahrenshöft.....	8,65	468	54	25853
01 0 54 003	Ahrenviöl.....	10,11	493	48	25885
01 0 54 004	Ahrenviölfeld.....	7,29	266	36	25885
01 0 54 005	Alkersum.....	9,07	466	51	25938
01 0 54 006	Almdorf.....	5,70	495	86	25821
01 0 54 007	Arlewatt.....	5,68	326	57	25860
01 0 54 008	Augustenkoog.....	8,40	37	4	25881
01 0 54 009	Aventoft.....	14,47	533	36	25927
01 0 54 010	Bargum.....	17,29	603	34	25842
01 0 54 011	Behrendorf.....	15,29	559	36	25850
01 0 54 012	Bohmstedt.....	13,35	737	55	25853
01 0 54 013	Bondelum.....	9,18	192	20	25850
01 0 54 014	Bordelum.....	34,71	1 867	53	25852
01 0 54 015	Borgsum.....	5,51	308	55	25938
01 0 54 016	Bosbüll.....	6,33	187	29	25899
01 0 54 017	Braderup.....	13,35	670	50	25923
01 0 54 018	Bramstedtlund.....	13,85	250	18	25926
01 0 54 019	Bredstedt, Stadt.....	9,92	5 040	508	25821
01 0 54 020	Brekum.....	10,06	2 124	211	25821
01 0 54 022	Dagebüll.....	36,22	955	26	25899
01 0 54 023	Drage.....	16,43	573	34	25878
01 0 54 024	Dreisdorf.....	17,70	1 154	65	25853
01 0 54 025	Dunsum.....	2,72	86	31	25938
01 0 54 026	Elisabeth-Sophien-Koog.....	5,19	43	8	25845
01 0 54 027	Ellhöft.....	7,82	128	16	25923
01 0 54 032	Fresendelf.....	2,60	95	36	25876
01 0 54 033	Friedrichstadt, Stadt.....	3,99	2 633	659	25840
01 0 54 034	Friedrich-Wilhelm-Lübke-Koog.....	13,49	191	14	25924
01 0 54 035	Garding, Kirchspiel.....	14,87	254	17	25836
01 0 54 036	Garding, Stadt.....	3,07	2 708	882	25836
01 0 54 037	Goldebek.....	10,18	283	27	25862
01 0 54 038	Goldelund.....	12,02	364	30	25862
01 0 54 039	Gröde.....	2,78	11	3	25869
01 0 54 040	Grothusenkoog.....	3,27	21	6	25836

1) * Bedeutet, daß die Gemeinde mehrere Postleitzahlen hat;
die hier genannte Zahl ist diejenige des Verwaltungssitzes der Gemeinde.

3 Gemeinden in systematischer Ordnung mit Schlüsselnummer, Fläche, Bevölkerung,
Bevölkerungsdichte und Postleitzahl am 31.12.1997

Schlüssel- nummer	Land, Reg.-Bezirk, Kreis, Gemeinde	Fläche km 2	Bevölkerung	Ein- wohner je km2	Post- leit- zahl 1)
01 0 54 041	Haselund.....	12,79	800	62	25855
01 0 54 042	Hattstedt.....	7,00	2 209	315	25856
01 0 54 043	Hattstedtermarsch.....	22,86	345	15	25856
01 0 54 045	Högel.....	16,28	426	26	25858
01 0 54 046	Hörnum (Sylt).....	7,13	1 013	142	25997
01 0 54 048	Holm.....	4,00	89	22	25923
01 0 54 050	Hooge.....	5,92	98	16	25859
01 0 54 052	Horstedt.....	11,70	673	57	25860
01 0 54 054	Hude.....	3,54	216	61	25876
01 0 54 055	Humptrup.....	16,99	715	42	25923
01 0 54 056	Husum, Stadt.....	17,58	21 540	1 225	25813
01 0 54 057	Immenstedt.....	14,61	571	39	25885
01 0 54 059	Joldelund.....	19,12	686	35	25862
01 0 54 061	Kampen (Sylt).....	8,69	637	73	25999
01 0 54 062	Karlum.....	14,46	229	15	25926
01 0 54 063	Katharinenheerd.....	8,40	186	22	25836
01 0 54 065	Klanxbüll.....	10,63	787	74	25924
01 0 54 068	Klfixbüll.....	17,44	911	52	25899
01 0 54 070	Koldenbüttel.....	25,76	787	30	25840
01 0 54 071	Kolkerheide.....	2,10	72	34	25862
01 0 54 072	Kotzenbüll.....	7,77	227	29	25832
01 0 54 073	Ladelund.....	24,09	1 412	58	25926
01 0 54 074	Langeneß.....	11,57	125	10	25863
01 0 54 075	Langenhorn.....	47,40	2 934	61	25842
01 0 54 076	Leck.....	29,76	7 601	255	25917
01 0 54 077	Lexgaard.....	5,24	64	12	25923
01 0 54 078	List.....	19,21	2 886	150	25992
01 0 54 079	Löwenstedt.....	19,62	646	32	25864
01 0 54 080	Lütjenholm.....	10,71	342	31	25842
01 0 54 083	Midlum.....	8,50	338	39	25938
01 0 54 084	Mildstedt.....	8,71	3 059	351	25866
01 0 54 085	Nebel.....	11,96	1 051	87	25946
01 0 54 086	Neukirchen.....	31,58	1 287	40	25927
01 0 54 087	Nieblum.....	7,86	661	84	25938
01 0 54 088	Niebüll, Stadt.....	30,63	7 692	251	25899
01 0 54 089	Norddorf.....	5,90	644	109	25946
01 0 54 090	Norderfriedrichskoog.....	5,31	50	9	25870
01 0 54 091	Nordstrand.....	45,25	2 293	50	25845
01 0 54 092	Norstedt.....	13,50	431	31	25884
01 0 54 093	Ockholm.....	18,06	396	21	25842
01 0 54 094	Oevenum.....	10,88	508	46	25938
01 0 54 095	Oldenswort.....	45,83	1 292	28	25870
01 0 54 096	Oldersbek.....	10,82	581	53	25873
01 0 54 097	Olderup.....	9,95	402	40	25860
01 0 54 098	Oldsum.....	13,30	543	40	25938
01 0 54 099	Ostenfeld (Husum).....	27,67	1 354	48	25872
01 0 54 100	Osterhever.....	10,03	218	21	25836
01 0 54 101	Oster-Ohrstedt.....	11,29	611	54	25885
01 0 54 103	Pellworm.....	37,44	1 176	31	25849
01 0 54 104	Poppenbüll.....	15,50	224	14	25836
01 0 54 105	Ramstedt.....	5,42	405	74	25876
01 0 54 106	Rantrum.....	13,72	1 357	98	25873
01 0 54 107	Rantum (Sylt).....	9,38	493	52	25980
01 0 54 108	Reußenköge.....	36,55	336	9	25821
01 0 54 109	Risum-Lindholm.....	36,03	3 324	92	25920
01 0 54 110	Rodenäs.....	19,84	458	23	25924
01 0 54 113	Sankt Peter-Ording.....	28,25	4 202	148	25826
01 0 54 115	Schobüll.....	7,62	1 640	215	25875
01 0 54 116	Schwabstedt.....	19,64	1 265	64	25876
01 0 54 118	Schwesing.....	15,63	879	56	25813
01 0 54 119	Seeth.....	13,56	741	54	25878
01 0 54 120	Simonsberg.....	17,09	841	49	25813
01 0 54 121	Sönnebüll.....	4,12	220	53	25821

1) * Bedeutet, daß die Gemeinde mehrere Postleitzahlen hat;
die hier genannte Zahl ist diejenige des Verwaltungssitzes der Gemeinde.

3 Gemeinden in systematischer Ordnung mit Schlüsselnummer, Fläche, Bevölkerung,
Bevölkerungsdichte und Postleitzahl am 31.12.1997

Schlüssel- nummer	Land, Reg.-Bezirk, Kreis, Gemeinde	Fläche km 2	Bevölkerung	Ein- wohner je km2	Post- leitzahl 1)
01 0 54 123	Sollwitt.....	10,95	308	28	25884
01 0 54 124	Sprakebüll.....	11,37	218	19	25917
01 0 54 125	Stadum.....	19,74	1 041	52	25917
01 0 54 126	Stedesand.....	15,18	792	52	25920
01 0 54 128	Struckum.....	8,92	922	103	25821
01 0 54 129	Süderende.....	2,59	187	72	25938
01 0 54 130	Süderhöft.....	2,60	21	8	25876
01 0 54 131	Süderlügum.....	26,59	1 972	74	25923
01 0 54 132	Südermarsch.....	30,66	149	4	25813
01 0 54 133	Sylt-Ost.....	37,97	5 660	149	25980
01 0 54 134	Tating.....	29,49	971	32	25881
01 0 54 135	Tetenbüll.....	36,48	692	18	25882
01 0 54 136	Tinningstedt.....	8,91	208	23	25917
01 0 54 138	Tönning, Stadt.....	43,14	4 844	112	25832
01 0 54 140	Tümlauer Koog.....	6,20	123	19	25881
01 0 54 141	Uelvesbüll.....	10,23	275	26	25889
01 0 54 142	Uphusum.....	7,06	368	52	25923
01 0 54 143	Utersum.....	5,29	448	84	25938
01 0 54 144	Viöl.....	18,95	1 589	83	25884
01 0 54 145	Vollerwiek.....	4,58	196	42	25836
01 0 54 146	Vollstedt.....	6,18	125	20	25821
01 0 54 148	Welt.....	8,22	219	26	25836
01 0 54 149	Wenningstedt (Sylt).....	6,36	1 513	237	25996
01 0 54 150	Westerhever.....	12,93	121	9	25881
01 0 54 151	Westerland, Stadt.....	10,46	9 309	889	25980
01 0 54 152	Wester-Ohrstedt.....	18,54	974	52	25885
01 0 54 154	Westre.....	19,13	409	21	25926
01 0 54 156	Winnert.....	18,88	706	37	25887
01 0 54 157	Wisch.....	3,05	118	38	25876
01 0 54 158	Witsum.....	1,59	54	33	25938
01 0 54 159	Wittbek.....	19,91	747	37	25872
01 0 54 160	Wittbün.....	2,59	730	281	25946
01 0 54 161	Witzwort.....	28,14	936	33	25889
01 0 54 162	Wobbenbüll.....	1,69	446	263	25856
01 0 54 163	Wrixum.....	7,55	589	78	25938
01 0 54 164	Wyk auf Föhr, Stadt.....	8,00	4 545	568	25938
01 0 54 165	Galmsbüll.....	49,05	658	13	25899
01 0 54 166	Emmelsbüll-Horsbüll.....	35,73	1 089	30	25924
01 0 54 167	Enge-Sande.....	24,82	1 058	42	25917
	zusammen ...	2 049,37	162 084	79	X
01 0 55	Ostholstein Sitz: Eutin, Stadt				
01 0 55 001	Ahrensböök.....	95,38	7 998	83	23623
01 0 55 002	Altenkrempe.....	36,64	1 106	30	23730
01 0 55 004	Bad Schwartau, Stadt.....	18,40	20 096	1 092	23611
01 0 55 005	Bannedorf auf Fehmarn.....	60,29	2 252	37	23769
01 0 55 006	Beschendorf.....	8,54	521	61	23738
01 0 55 007	Bosau.....	64,25	3 410	53	23715
01 0 55 008	Burg auf Fehmarn, Stadt.....	14,48	5 943	410	23769
01 0 55 010	Dahme.....	9,08	1 258	138	23747
01 0 55 011	Damlos.....	9,35	618	66	23738
01 0 55 012	Eutin, Stadt.....	41,40	17 031	411	23701
01 0 55 014	Göhl.....	21,20	1 016	47	23758
01 0 55 015	Gremersdorf.....	45,78	1 452	31	23758
01 0 55 016	Grömitz.....	51,00	7 423	145	23743
01 0 55 017	Großenbrode.....	21,06	1 968	93	23775
01 0 55 018	Grube.....	20,20	1 010	50	23749
01 0 55 020	Harmsdorf.....	17,82	733	41	23738
01 0 55 021	Heiligenhafen, Stadt.....	18,12	9 229	509	23774
01 0 55 022	Heringsdorf.....	29,42	1 106	37	23777
01 0 55 023	Kabelhorst.....	5,74	414	72	23738

1) * Bedeutet, daß die Gemeinde mehrere Postleitzahlen hat;
die hier genannte Zahl ist diejenige des Verwaltungssitzes der Gemeinde.

3 Gemeinden in systematischer Ordnung mit Schlüsselnummer, Fläche, Bevölkerung, Bevölkerungsdichte und Postleitzahl am 31.12.1997

Schlüssel- nummer	Land, Reg.-Bezirk, Kreis, Gemeinde	Fläche km 2	Bevölkerung	Ein- wohner je km2	Post- leit- zahl 1)
01 0 55 024	Kasseedorf.....	33,77	1 419	42	23717
01 0 55 025	Kellenhusen (Ostsee).....	8,23	1 053	127	23746
01 0 55 026	Landkirchen auf Fehmarn.....	52,14	2 349	45	23769
01 0 55 027	Lensahn.....	27,70	4 684	169	23738
01 0 55 028	Malente.....	69,06	10 621	153	23714
01 0 55 029	Manhagen.....	9,63	377	39	23738
01 0 55 031	Neukirchen.....	28,50	1 063	37	23779
01 0 55 032	Neustadt in Holstein, Stadt.....	19,74	15 815	801	23730
01 0 55 033	Oldenburg in Holstein, Stadt.....	39,66	10 026	252	23758
01 0 55 035	Ratekau.....	59,60	14 784	248	23626
01 0 55 036	Riepsdorf.....	25,81	1 026	39	23738
01 0 55 037	Schashagen.....	41,46	2 331	56	23730
01 0 55 038	Schönwalde am Bungsberg.....	39,06	2 505	64	23744
01 0 55 039	Sierksdorf.....	19,50	1 503	77	23730
01 0 55 040	Stockelsdorf.....	56,69	16 221	286	23617
01 0 55 041	Süsel.....	75,31	4 737	62	23701
01 0 55 042	Timmendorfer Strand.....	20,12	8 935	444	23669
01 0 55 043	Wangels.....	67,12	2 218	33	23758
01 0 55 044	Scharbeutz.....	51,76	11 161	215	23683 *
01 0 55 045	Westfehmarn.....	58,54	1 817	31	23769
	zusammen ...	1 391,55	199 229	143	X
01 0 56	Pinneberg Sitz: Pinneberg, Stadt				
01 0 56 001	Appen.....	20,29	4 967	244	25482
01 0 56 002	Barmstedt, Stadt.....	17,16	9 268	540	25355
01 0 56 003	Bevern.....	8,04	520	64	25355
01 0 56 004	Bilsen.....	6,20	654	105	25485
01 0 56 005	Bönningstedt.....	12,05	3 588	297	25474
01 0 56 006	Bokel.....	16,02	553	34	25364
01 0 56 008	Bokholt-Hanredder.....	8,56	1 193	139	25335
01 0 56 009	Borstel-Hohenraden.....	14,88	1 819	122	25494
01 0 56 010	Brande-Hörnerkirchen.....	13,14	1 250	95	25364
01 0 56 011	Bullenkuhlen.....	3,94	318	80	25355
01 0 56 013	Ellerbek.....	9,11	4 207	461	25474
01 0 56 014	Ellerhoop.....	10,80	1 289	119	25373
01 0 56 015	Elmshorn, Stadt.....	20,86	47 233	2 264	25335 *
01 0 56 016	Groß Nordende.....	5,64	542	96	25436
01 0 56 017	Groß Offenseth-Aspern.....	10,56	353	33	25355
01 0 56 018	Halstenbek.....	12,58	15 531	1 234	25469
01 0 56 019	Haselau.....	18,99	1 062	55	25489
01 0 56 020	Haseldorf.....	18,08	1 626	89	25489
01 0 56 021	Hasloh.....	11,07	3 367	304	25474
01 0 56 022	Heede.....	15,48	634	40	25355
01 0 56 023	Heidgraben.....	5,37	2 011	374	25436
01 0 56 024	Heist.....	9,96	2 346	235	25492
01 0 56 025	Helgoland.....	4,21	1 624	385	27498
01 0 56 026	Hemdingen.....	16,42	1 436	87	25485
01 0 56 027	Hetlingen.....	23,96	1 146	47	25491
01 0 56 028	Holm.....	16,05	2 833	176	25488
01 0 56 029	Klein Nordende.....	10,95	2 820	257	25336
01 0 56 030	Klein Offenseth-Sparrieshoop.....	16,92	2 204	130	25365
01 0 56 031	Kölln-Reisiek.....	6,80	2 468	362	25337
01 0 56 032	Kummerfeld.....	6,50	1 774	272	25495
01 0 56 033	Seester.....	11,91	927	77	25370
01 0 56 034	Langeln.....	10,28	494	48	25485
01 0 56 035	Lutzhorn.....	21,71	696	32	25355
01 0 56 036	Moorrege.....	10,77	3 835	356	25436
01 0 56 037	Neuendeich.....	8,54	449	52	25436
01 0 56 038	Osterhorn.....	6,38	437	68	25364
01 0 56 039	Pinneberg, Stadt.....	21,54	39 286	1 823	25421
01 0 56 040	Prisdorf.....	5,23	2 078	397	25497

1) * Bedeutet, daß die Gemeinde mehrere Postleitzahlen hat;
die hier genannte Zahl ist diejenige des Verwaltungssitzes der Gemeinde.

3 Gemeinden in systematischer Ordnung mit Schlüsselnummer, Fläche, Bevölkerung,
Bevölkerungsdichte und Postleitzahl am 31.12.1997

Schlüssel- nummer	Land, Reg.-Bezirk, Kreis, Gemeinde	Fläche km 2	Bevölkerung	Ein- wohner je km2	Post- leitzahl 1)
01 0 56 041	Quickborn, Stadt.....	43,21	19 440	449	25451
01 0 56 042	Raa-Besenbek.....	12,98	514	39	25335
01 0 56 043	Rellingen.....	13,19	13 501	1 023	25462
01 0 56 044	Schenefeld, Stadt.....	9,99	17 097	1 711	22869
01 0 56 045	Seestermühe.....	23,35	849	36	25371
01 0 56 046	Seeth-Ekholz.....	6,89	687	99	25337
01 0 56 047	Tangstedt.....	12,52	1 898	151	25499
01 0 56 048	Tornesch.....	20,96	12 393	591	25436
01 0 56 049	Uetersen, Stadt.....	11,07	18 101	1 635	25436
01 0 56 050	Wedel, Stadt.....	33,82	31 976	945	22880
01 0 56 051	Westerhorn.....	9,36	1 122	119	25364
	zusammen ...	664,29	286 416	431	X
01 0 57	Plön				
	Sitz: Plön, Stadt				
01 0 57 001	Ascheberg (Holstein).....	20,93	2 604	124	24326
01 0 57 002	Barmissen.....	5,15	207	40	24245
01 0 57 003	Barsbek.....	8,73	590	67	24217
01 0 57 004	Behrens Dorf (Ostsee).....	20,83	569	27	24321
01 0 57 005	Belau.....	14,89	353	23	24601
01 0 57 006	Bendfeld.....	4,41	223	50	24217
01 0 57 007	Blekendorf.....	38,32	1 728	45	24327
01 0 57 008	Bönebüttel.....	20,40	1 917	93	24620
01 0 57 009	Bösdorf.....	21,08	1 571	74	24306
01 0 57 010	Boksee.....	5,52	468	84	24220
01 0 57 011	Bothkamp.....	13,80	300	21	24250
01 0 57 012	Brodersdorf.....	3,63	405	111	24235
01 0 57 013	Dannau.....	9,12	577	63	24329
01 0 57 015	Dersau.....	7,51	867	115	24326
01 0 57 016	Dobersdorf.....	21,91	1 132	51	24232
01 0 57 017	Dörnick.....	4,30	275	63	24326
01 0 57 018	Fahren.....	3,60	128	35	24253
01 0 57 020	Fiefbergen.....	5,80	549	94	24217
01 0 57 021	Giekau.....	32,80	1 077	32	24321
01 0 57 022	Grebin.....	24,14	1 030	42	24329
01 0 57 023	Großbarkau.....	2,93	200	68	24245
01 0 57 024	Großharrie.....	13,16	506	38	24625
01 0 57 025	Heikendorf.....	14,76	7 929	537	24226
01 0 57 026	Heimstorf.....	12,73	310	24	24321
01 0 57 027	Högsdorf.....	10,92	393	35	24327
01 0 57 028	Höhndorf.....	5,63	315	55	24217
01 0 57 029	Hohenfelde.....	10,54	878	83	24257
01 0 57 030	Hohwacht (Ostsee).....	8,75	908	103	24321
01 0 57 031	Honigsee.....	11,27	423	37	24211
01 0 57 032	Kalübbe.....	11,80	556	47	24326
01 0 57 033	Kirchbarkau.....	2,16	738	341	24245
01 0 57 034	Kirchnüchel.....	10,09	203	20	23714
01 0 57 035	Klamp.....	9,72	698	71	24321
01 0 57 036	Klausdorf.....	6,52	6 010	921	24147
01 0 57 037	Klein Barkau.....	4,19	248	59	24245
01 0 57 038	Kletkamp.....	11,52	152	13	24327
01 0 57 039	Köhn.....	13,16	745	56	24257
01 0 57 040	Krokau.....	4,43	331	74	24217
01 0 57 041	Krummbek.....	5,48	320	58	24217
01 0 57 042	Kühren.....	16,81	725	43	24211
01 0 57 043	Laboe.....	5,05	5 068	1 003	24235
01 0 57 044	Lammershagen.....	26,04	300	11	24238
01 0 57 045	Lebrade.....	18,59	616	33	24306
01 0 57 046	Lehmkuhlen.....	31,25	1 404	44	24211
01 0 57 047	Löptin.....	9,08	297	32	24250
01 0 57 048	Lütjenburg, Stadt.....	6,15	5 592	909	24321
01 0 57 049	Lutterbek.....	3,23	335	103	24235

1) * Bedeutet, daß die Gemeinde mehrere Postleitzahlen hat;
die hier genannte Zahl ist diejenige des Verwaltungssitzes der Gemeinde.

3 Gemeinden in systematischer Ordnung mit Schlüsselnummer, Fläche, Bevölkerung,
Bevölkerungsdichte und Postleitzahl am 31.12.1997

Schlüssel- nummer	Land, Reg.-Bezirk, Kreis, Gemeinde	Fläche km 2	Bevölkerung	Ein- wohner je km2	Post- leit- zahl 1)
01 0 57 050	Martensrade.....	19,53	849	43	24238
01 0 57 051	Mönkeberg.....	2,70	3 244	1 201	24248
01 0 57 052	Mucheln.....	14,28	569	39	24238
01 0 57 053	Nehnten.....	22,04	248	11	24326
01 0 57 054	Nettelsee.....	6,47	355	54	24250
01 0 57 055	Panker.....	22,70	1 469	64	24321
01 0 57 056	Passade.....	4,32	257	59	24253
01 0 57 057	Plön, Stadt.....	35,94	13 270	369	24306
01 0 57 058	Pohnsdorf.....	24,62	445	18	24211
01 0 57 059	Postfeld.....	8,33	444	53	24211
01 0 57 060	Prasdorf.....	4,77	425	89	24253
01 0 57 062	Preetz, Stadt.....	14,40	15 302	1 062	24211
01 0 57 063	Probsteierhagen.....	14,95	1 792	119	24253
01 0 57 064	Raisdorf.....	11,29	7 275	644	24223
01 0 57 065	Rantzeu.....	16,91	330	19	24321
01 0 57 066	Rastorf.....	20,02	826	41	24211
01 0 57 067	Rathjensdorf.....	12,58	528	41	24306
01 0 57 068	Rendswühren.....	19,60	737	37	24619
01 0 57 069	Ruhwinkel.....	13,13	1 030	78	24601
01 0 57 070	Schellhorn.....	10,54	1 498	142	24211
01 0 57 071	Schillsdorf.....	26,48	885	33	24637
01 0 57 072	Schlesien.....	7,99	450	56	24256
01 0 57 073	Schönberg (Holstein).....	11,64	6 200	532	24217
01 0 57 074	Schönkirchen.....	16,02	6 263	390	24232
01 0 57 076	Schwartbuck.....	13,09	759	57	24257
01 0 57 077	Selent.....	4,26	1 218	285	24238
01 0 57 078	Stakendorf.....	7,96	448	56	24217
01 0 57 079	Stein.....	3,83	750	195	24235
01 0 57 080	Stolpe.....	23,21	1 195	51	24601
01 0 57 081	Stoltenberg.....	7,78	322	41	24256
01 0 57 082	Tröndel.....	7,58	388	51	24321
01 0 57 083	Tasdorf.....	5,12	382	74	24536
01 0 57 084	Wahlstorf.....	14,83	515	34	24211
01 0 57 085	Wankendorf.....	13,34	2 643	198	24601
01 0 57 086	Warnau.....	3,98	364	91	24250
01 0 57 087	Wendtorf.....	5,10	1 102	216	24235
01 0 57 088	Wisch.....	9,20	644	70	24217
01 0 57 089	Wittmoldt.....	5,71	207	36	24306
01 0 57 090	Fargau-Pratzau.....	23,53	799	33	24256
	zusammen ...	1 082,60	129 197	119	X
01 0 58	Rendsburg-Eckernförde Sitz: Rendsburg, Stadt				
01 0 58 001	Achterwehr.....	15,68	867	55	24239
01 0 58 002	Ahlefeld.....	4,18	169	40	24811
01 0 58 003	Alt Duvenstedt.....	21,15	1 713	80	24791
01 0 58 004	Altenhof.....	12,09	296	24	24340
01 0 58 005	Altenholz.....	19,03	10 135	532	24161
01 0 58 007	Arpsdorf.....	12,10	240	19	24634
01 0 58 008	Ascheffel.....	10,39	920	88	24358
01 0 58 009	Aukrug.....	49,89	3 630	72	24613
01 0 58 010	Bargstall.....	4,63	141	30	24806
01 0 58 011	Bargstedt.....	25,32	731	28	24793
01 0 58 012	Barkelsby.....	17,86	1 521	85	24360
01 0 58 013	Beldorf.....	12,00	329	27	25557
01 0 58 014	Bendorf.....	20,58	486	23	25557
01 0 58 015	Beringstedt.....	14,29	770	53	25575
01 0 58 016	Bissee.....	9,27	191	20	24582
01 0 58 017	Bistensee.....	5,87	255	43	24358
01 0 58 018	Blumenthal.....	7,80	717	91	24241
01 0 58 019	Bönnhusen.....	5,29	343	64	24220
01 0 58 021	Bokel.....	15,27	672	44	24802

1) * Bedeutet, daß die Gemeinde mehrere Postleitzahlen hat;
die hier genannte Zahl ist diejenige des Verwaltungssitzes der Gemeinde.

3 Gemeinden in systematischer Ordnung mit Schlüsselnummer, Fläche, Bevölkerung,
Bevölkerungsdichte und Postleitzahl am 31.12.1997

Schlüssel- nummer	Land, Reg.-Bezirk, Kreis, Gemeinde	Fläche km 2	Bevölkerung	Ein- wohner je km2	Post- leitz- zahl 1)
01 0 58 022	Bordesholm.....	10,16	7 360	724	24582
01 0 58 023	Borgdorf-Seedorf.....	6,63	368	55	24589
01 0 58 024	Borgstedt.....	9,40	1 257	133	24794
01 0 58 025	Bornholt.....	10,97	203	18	25557
01 0 58 026	Bovenau.....	26,20	932	35	24796
01 0 58 027	Brammer.....	13,66	333	24	24793
01 0 58 028	Bredenbek.....	12,43	1 051	84	24796
01 0 58 029	Breiholz.....	18,49	1 479	79	24797
01 0 58 030	Brekendorf.....	20,48	974	47	24811
01 0 58 031	Brinjahe.....	4,62	137	29	24816
01 0 58 032	Brodersby.....	9,79	697	71	24398
01 0 58 033	Brügge.....	7,86	879	111	24582
01 0 58 034	Büdelndorf.....	6,23	10 487	1 683	24782
01 0 58 035	Bünsdorf.....	13,24	529	39	24794
01 0 58 036	Christiansholm.....	8,41	244	29	24799
01 0 58 037	Dänischenhagen.....	15,71	2 954	188	24229
01 0 58 038	Dätgen.....	10,61	535	50	24589
01 0 58 039	Damendorf.....	7,48	408	54	24361
01 0 58 040	Damp.....	13,81	1 606	116	24351
01 0 58 042	Dörphof.....	15,02	729	48	24398
01 0 58 043	Eckernförde, Stadt.....	17,97	22 920	1 275	24340
01 0 58 044	Ehndorf.....	14,72	507	34	24647
01 0 58 045	Eisendorf.....	5,49	283	51	24589
01 0 58 046	Ellerndorf.....	10,20	517	50	24589
01 0 58 047	Elsdorf-Westermühlen.....	27,50	1 651	60	24800
01 0 58 048	Embühren.....	7,45	223	29	24819
01 0 58 049	Emkendorf.....	38,93	1 470	37	24802
01 0 58 050	Felde.....	13,87	1 845	133	24242
01 0 58 051	Felm.....	15,33	1 083	70	24244
01 0 58 052	Fleckeby.....	12,31	1 614	131	24357
01 0 58 053	Flintbek.....	17,57	6 826	388	24220
01 0 58 054	Fockbek.....	26,63	6 078	228	24787
01 0 58 055	Friedrichsgraben.....	5,38	50	9	24799
01 0 58 056	Friedrichsholm.....	7,13	432	60	24799
01 0 58 057	Gammelby.....	8,30	488	58	24340
01 0 58 058	Gettorf.....	9,19	5 682	618	24214
01 0 58 059	Gnutz.....	22,95	1 063	46	24622
01 0 58 061	Gokels.....	10,64	597	56	25557
01 0 58 062	Grauel.....	5,73	229	39	24594
01 0 58 063	Grevenkrug.....	4,16	317	76	24241
01 0 58 064	Groß Buchwald.....	8,94	356	39	24582
01 0 58 065	Groß Vollstedt.....	9,04	923	102	24802
01 0 58 066	Groß Wittensee.....	23,61	1 005	42	24361
01 0 58 067	Güby.....	11,89	965	81	24357
01 0 58 068	Haale.....	13,04	528	40	24819
01 0 58 069	Haby.....	5,79	540	93	24361
01 0 58 070	Hamdorf.....	30,60	1 248	40	24805
01 0 58 071	Hamweddel.....	9,66	431	44	24816
01 0 58 072	Hanerau-Hademarschen.....	14,60	3 082	211	25557
01 0 58 073	Haßmoor.....	10,28	275	26	24790
01 0 58 074	Heinkenborstel.....	7,54	172	22	24594
01 0 58 075	Hörsten.....	8,82	119	13	24797
01 0 58 076	Hoffeld.....	6,62	148	22	24582
01 0 58 077	Hohenwestedt.....	18,18	5 012	275	24594
01 0 58 078	Hohn.....	31,94	2 116	66	24806
01 0 58 080	Holtsee.....	21,71	1 334	61	24363
01 0 58 081	Holzbunge.....	5,19	341	65	24361
01 0 58 082	Holzdorf.....	17,35	925	53	24364
01 0 58 083	Hütten.....	6,91	188	27	24358
01 0 58 084	Hummelfeld.....	7,98	271	33	24357
01 0 58 085	Jahrsdorf.....	8,77	221	25	24594
01 0 58 086	Jevenstedt.....	45,38	3 100	68	24808
01 0 58 087	Karby.....	2,09	625	299	24398

1) * Bedeutet, daß die Gemeinde mehrere Postleitzahlen hat;
die hier genannte Zahl ist diejenige des Verwaltungssitzes der Gemeinde.

3 Gemeinden in systematischer Ordnung mit Schlüsselnummer, Fläche, Bevölkerung, Bevölkerungsdichte und Postleitzahl am 31.12.1997

Schlüssel- nummer	Land, Reg.-Bezirk, Kreis, Gemeinde	Fläche km 2	Bevölkerung	Ein- wohner je km2	Post- leit- zahl 1)
01 0 58 088	Klein Wittensee.....	4,31	206	47	24361
01 0 58 089	Königshügel.....	6,26	162	25	24799
01 0 58 090	Kosel.....	30,00	1 289	42	24354
01 0 58 091	Krogaspe.....	11,82	404	34	24644
01 0 58 092	Kronshagen.....	5,35	12 299	2 298	24119
01 0 58 093	Krummwich.....	13,91	685	49	24796
01 0 58 094	Langwedel.....	24,22	1 272	52	24631
01 0 58 096	Lindau.....	25,18	1 265	50	24214
01 0 58 097	Lohe-Föhrden.....	16,03	699	43	24806
01 0 58 098	Loop.....	8,34	199	23	24644
01 0 58 099	Loose.....	13,12	812	61	24366
01 0 58 100	Lütjenwestedt.....	22,31	622	27	25585
01 0 58 101	Luhnstedt.....	15,34	436	28	24816
01 0 58 102	Goosefeld.....	9,81	726	74	24340
01 0 58 103	Meezen.....	8,60	358	41	24594
01 0 58 104	Melsdorf.....	5,86	1 603	273	24109
01 0 58 105	Mielkendorf.....	7,78	1 205	154	24247
01 0 58 106	Mörel.....	8,68	235	27	24594
01 0 58 107	Molfsee.....	7,17	5 180	722	24113
01 0 58 108	Mühbrook.....	5,30	486	91	24582
01 0 58 109	Negenharrie.....	12,43	343	27	24625
01 0 58 110	Neudorf-Bornstein.....	14,17	992	70	24214
01 0 58 111	Neu Duvenstedt.....	5,72	125	21	24791
01 0 58 112	Neuwittenbek.....	13,12	1 209	92	24214
01 0 58 113	Nienborstel.....	16,40	612	37	24819
01 0 58 115	Nindorf.....	14,04	570	40	24594
01 0 58 116	Noer.....	13,90	829	59	24214
01 0 58 117	Nortorf, Stadt.....	12,77	6 583	515	24589
01 0 58 118	Nübbel.....	14,02	1 569	111	24768
01 0 58 119	Oldenbüttele.....	7,98	302	37	25557
01 0 58 120	Oldenhütten.....	4,33	106	24	24793
01 0 58 121	Osdorf.....	19,88	2 058	103	24251
01 0 58 122	Ostenfeld (Rendsburg).....	7,27	481	66	24790
01 0 58 123	Osterby.....	9,84	959	97	24367
01 0 58 124	Osterrönfeld.....	16,12	4 017	249	24783
01 0 58 125	Osterstedt.....	10,95	686	62	25590
01 0 58 126	Ottendorf.....	3,55	774	218	24107
01 0 58 127	Owschlag.....	39,32	3 199	81	24811
01 0 58 128	Padenstedt.....	14,59	801	54	24634
01 0 58 129	Prinzenmoor.....	5,59	164	29	24805
01 0 58 130	Quarnbek.....	16,17	1 734	107	24107
01 0 58 131	Rade b. Hohenwestedt.....	3,21	81	25	24594
01 0 58 132	Rade b. Rendsburg.....	6,49	248	38	24790
01 0 58 133	Reesdorf.....	3,07	153	49	24241
01 0 58 134	Remmels.....	9,49	421	44	24594
01 0 58 135	Rendsburg, Stadt.....	25,11	30 337	1 208	24768
01 0 58 136	Rickert.....	5,52	946	171	24782
01 0 58 137	Rieseby.....	38,84	2 434	62	24354
01 0 58 138	Rodenbek.....	7,09	507	71	24247
01 0 58 139	Rumohr.....	8,60	720	83	24254
01 0 58 140	Schacht-Audorf.....	6,54	4 247	649	24790
01 0 58 141	Schierensee.....	9,18	406	44	24241
01 0 58 142	Schinkel.....	10,21	1 022	100	24214
01 0 58 143	Schmalstede.....	4,81	226	46	24241
01 0 58 144	Schönbek.....	6,11	169	27	24582
01 0 58 145	Schönhorst.....	3,55	337	94	24220
01 0 58 146	Schülldorf.....	12,64	537	42	24790
01 0 58 147	Schülp b. Nortorf.....	9,86	696	70	24589
01 0 58 148	Schülp b. Rendsburg.....	10,71	858	80	24813
01 0 58 150	Schwedeneck.....	28,55	2 812	98	24229
01 0 58 151	Seefeld.....	6,77	354	52	25557
01 0 58 152	Sehestedt.....	15,25	746	48	24814
01 0 58 153	Sören.....	6,50	149	22	24241

1) * Bedeutet, daß die Gemeinde mehrere Postleitzahlen hat;
die hier genannte Zahl ist diejenige des Verwaltungssitzes der Gemeinde.

3 Gemeinden in systematischer Ordnung mit Schlüsselnummer, Fläche, Bevölkerung,
Bevölkerungsdichte und Postleitzahl am 31.12.1997

Schlüssel- nummer	Land, Reg.-Bezirk, Kreis, Gemeinde	Fläche km 2	Bevölkerung	Ein- wohner je km2	Post- leitz- zahl 1)
01 0 58 154	Sophienhamm.....	5,91	345	58	24806
01 0 58 155	Stafstedt.....	11,83	365	30	24816
01 0 58 156	Steenfeld.....	11,02	380	34	25557
01 0 58 157	Strande.....	13,72	1 676	122	24229
01 0 58 158	Tackesdorf.....	7,65	79	10	24797
01 0 58 159	Tappendorf.....	6,69	318	47	24594
01 0 58 160	Techelsdorf.....	4,35	166	38	24220
01 0 58 161	Thaden.....	12,05	253	20	25557
01 0 58 162	Thumby.....	27,39	532	19	24351
01 0 58 163	Timmaspe.....	15,42	975	63	24644
01 0 58 164	Todenbüttel.....	11,78	979	83	24819
01 0 58 165	Tüttendorf.....	17,90	1 091	60	24214
01 0 58 166	Waabs.....	33,27	1 310	39	24369
01 0 58 167	Wapelfeld.....	8,11	289	35	24594
01 0 58 168	Warder.....	8,69	549	63	24646
01 0 58 169	Wasbek.....	23,50	1 981	84	24647
01 0 58 170	Wattenbek.....	6,05	2 635	435	24582
01 0 58 171	Westensee.....	36,91	1 617	43	24259
01 0 58 172	Westerrönfeld.....	7,81	4 736	606	24784
01 0 58 173	Windeby.....	14,77	1 059	71	24340
01 0 58 174	Winnemark.....	9,58	551	57	24398
	zusammen ...	2 185,32	263 636	121	X
01 0 59	Schleswig-Flensburg Sitz: Schleswig, Stadt				
01 0 59 001	Alt Bennebek.....	14,08	319	22	24848
01 0 59 002	Arnis, Stadt.....	0,45	352	782	24399
01 0 59 005	Bergenhusen.....	18,21	724	39	24861
01 0 59 006	Böel.....	13,66	698	51	24405
01 0 59 008	Böklund.....	7,87	1 450	184	24860
01 0 59 009	Börm.....	18,70	799	42	24863
01 0 59 010	Böllingstedt.....	27,05	1 450	53	24855
01 0 59 011	Boren.....	18,49	815	44	24392
01 0 59 012	Borgwedel.....	9,96	640	64	24857
01 0 59 014	Brebel.....	6,96	375	53	24888
01 0 59 016	Brodersby.....	10,36	508	49	24864
01 0 59 018	Busdorf.....	5,35	1 594	297	24866
01 0 59 019	Danneverk.....	16,65	1 058	63	24867
01 0 59 020	Dörpstedt.....	16,61	570	34	24869
01 0 59 021	Dollrothfeld.....	4,99	261	52	24392
01 0 59 022	Ekenis.....	8,00	241	30	24392
01 0 59 023	Ellingstedt.....	21,49	858	39	24870
01 0 59 024	Erfde.....	33,95	2 064	60	24803
01 0 59 026	Fahrdorf.....	12,00	2 145	178	24857
01 0 59 032	Geltorf.....	8,08	342	42	24884
01 0 59 033	Goltoft.....	3,09	225	72	24864
01 0 59 034	Grödersby.....	6,64	261	39	24376
01 0 59 035	Groß Rheide.....	15,37	904	58	24848
01 0 59 037	Havetoft.....	14,53	873	60	24873
01 0 59 038	Havetoftlojt.....	14,89	866	58	24875
01 0 59 039	Hollingstedt.....	17,51	922	52	24876
01 0 59 041	Hüsby.....	9,68	642	66	24850
01 0 59 042	Idstedt.....	13,35	738	55	24879
01 0 59 043	Jagel.....	11,89	849	71	24878
01 0 59 044	Jübek.....	15,58	2 289	146	24855
01 0 59 045	Kappein, Stadt.....	43,32	10 326	238	24376
01 0 59 047	Kiesby.....	3,66	230	62	24392
01 0 59 049	Klappholz.....	8,22	506	61	24860
01 0 59 050	Klein Bennebek.....	25,63	560	21	24848
01 0 59 051	Klein Rheide.....	12,82	341	26	24848
01 0 59 053	Kropp.....	31,94	5 978	187	24848
01 0 59 055	Lojt.....	6,69	256	38	24888

1) * Bedeutet, daß die Gemeinde mehrere Postleitzahlen hat;
die hier genannte Zahl ist diejenige des Verwaltungssitzes der Gemeinde.

3 Gemeinden in systematischer Ordnung mit Schlüsselnummer, Fläche, Bevölkerung,
Bevölkerungsdichte und Postleitzahl am 31.12.1997

Schlüssel- nummer	Land, Reg.-Bezirk, Kreis, Gemeinde	Fläche km 2	Bevölkerung	Ein- wohner je km2	Post- leit- zahl 1)
01 0 59 056	Lottorf.....	5,78	209	36	24878
01 0 59 057	Lürschau.....	16,52	897	54	24850
01 0 59 058	Meggerdorf.....	23,49	741	31	24799
01 0 59 060	Mohrkirch.....	14,42	1 054	73	24405
01 0 59 062	Neuberend.....	4,42	1 144	258	24879
01 0 59 063	Norderbrarup.....	3,98	591	148	24392
01 0 59 064	Norderstapel.....	15,90	818	51	25868
01 0 59 065	Nottfeld.....	3,18	145	45	24392
01 0 59 067	Oersberg.....	7,09	323	45	24407
01 0 59 068	Rabenkirchen-Faulück.....	14,21	674	47	24407
01 0 59 069	Rüde.....	6,10	337	55	24986
01 0 59 070	Rügge.....	6,02	204	33	24405
01 0 59 071	Satrup.....	23,96	3 071	128	24986
01 0 59 072	Saustrop.....	8,14	201	24	24392
01 0 59 073	Schaalby.....	24,99	1 565	62	24882
01 0 59 074	Scheggerott.....	6,32	395	62	24392
01 0 59 075	Schleswig, Stadt.....	24,31	26 350	1 083	24837
01 0 59 076	Schnarup-Thumby.....	10,72	573	53	24891
01 0 59 077	Schuby.....	23,94	2 330	97	24850
01 0 59 078	Selk.....	10,07	745	73	24884
01 0 59 079	Silberstedt.....	37,89	2 067	54	24887
01 0 59 080	Steinfeld.....	8,73	683	78	24888
01 0 59 081	Stolk.....	14,54	852	58	24890
01 0 59 082	Struxdorf.....	13,39	724	54	24891
01 0 59 083	Süderbrarup.....	8,10	3 615	446	24392
01 0 59 084	Süderfahrenstedt.....	9,08	456	50	24890
01 0 59 085	Süderstapel.....	16,96	1 068	62	25879
01 0 59 086	Taarstedt.....	13,69	897	65	24893
01 0 59 087	Tetenhusen.....	23,68	799	33	24817
01 0 59 088	Tielen.....	13,32	333	25	24803
01 0 59 090	Tolk.....	10,50	1 032	98	24894
01 0 59 092	Treia.....	21,74	1 448	66	24896
01 0 59 093	Ülsby.....	10,60	487	45	24860
01 0 59 094	Ulsnis.....	19,85	656	33	24897
01 0 59 095	Wagersrott.....	5,64	260	46	24392
01 0 59 096	Wohlde.....	14,43	520	36	24899
01 0 59 097	Twedt.....	12,52	478	38	24894
01 0 59 098	Nübel.....	18,32	1 330	72	24881
01 0 59 101	Tastrup.....	4,52	421	93	24943
01 0 59 102	Anneby.....	3,80	231	60	24996
01 0 59 103	Ausacker.....	9,13	550	60	24975
01 0 59 105	Böxlund.....	4,40	101	22	24994
01 0 59 106	Dollrup.....	13,11	1 010	77	24989
01 0 59 107	Esgebek.....	16,68	2 366	141	24852
01 0 59 109	Esgrus.....	18,06	830	45	24402
01 0 59 112	Gelting.....	19,98	1 875	93	24395
01 0 59 113	Glücksburg (Ostsee), Stadt.....	39,70	6 179	155	24960
01 0 59 115	Großenwiehe.....	30,20	2 495	82	24969
01 0 59 116	Großsolt.....	25,07	1 847	73	24991
01 0 59 118	Grundhof.....	11,56	919	79	24977
01 0 59 119	Handewitt.....	64,53	5 565	86	24983
01 0 59 120	Harrislee.....	18,84	10 907	578	24955
01 0 59 121	Hasselberg.....	11,30	947	83	24376
01 0 59 123	Hörup.....	18,15	585	32	24980
01 0 59 124	Holt.....	13,42	192	14	24994
01 0 59 126	Hürup.....	16,23	1 097	67	24975
01 0 59 127	Husby.....	19,32	2 055	106	24975
01 0 59 128	Janneby.....	14,49	453	31	24992
01 0 59 129	Jardelund.....	16,63	344	20	24994
01 0 59 131	Jerrishoe.....	16,32	868	53	24963
01 0 59 132	Jörl.....	19,68	754	38	24992
01 0 59 136	Kronsgaard.....	5,92	274	46	24395
01 0 59 137	Langballig.....	15,42	1 162	75	24977

1) * Bedeutet, daß die Gemeinde mehrere Postleitzahlen hat;
die hier genannte Zahl ist diejenige des Verwaltungssitzes der Gemeinde.

3 Gemeinden in systematischer Ordnung mit Schlüsselnummer, Fläche, Bevölkerung, Bevölkerungsdichte und Postleitzahl am 31.12.1997

Schlüssel- nummer	Land, Reg.-Bezirk, Kreis, Gemeinde	Fläche km 2	Bevölkerung	Ein- wohner je km2	Post- leitz- zahl 1)
01 0 59 138	Langstedt.....	13,17	900	68	24852
01 0 59 141	Maasbüll.....	7,70	726	94	24975
01 0 59 142	Maasholm.....	8,40	718	85	24404
01 0 59 143	Medelby.....	9,75	900	92	24994
01 0 59 144	Meyn.....	12,40	555	44	24980
01 0 59 145	Munkbrarup.....	13,26	1 025	77	24960
01 0 59 147	Nieby.....	8,07	241	29	24395
01 0 59 148	Niesgrau.....	9,89	559	56	24395
01 0 59 149	Nordhackstedt.....	12,47	425	34	24980
01 0 59 150	Oeversee.....	15,43	1 919	124	24988
01 0 59 151	Osterby.....	12,35	322	26	24994
01 0 59 152	Pommerby.....	5,55	226	40	24395
01 0 59 153	Quern.....	22,72	1 346	59	24972
01 0 59 154	Rabel.....	8,84	576	65	24376
01 0 59 155	Rabenholz.....	5,80	259	44	24395
01 0 59 157	Ringsberg.....	5,26	437	83	24977
01 0 59 158	Schafflund.....	19,09	1 926	100	24980
01 0 59 159	Sieverstedt.....	31,01	1 622	52	24885
01 0 59 161	Sörup.....	44,31	4 136	93	24966
01 0 59 162	Sollerup.....	12,98	508	39	24852
01 0 59 163	Stangheck.....	10,00	251	25	24395
01 0 59 164	Steinberg.....	16,23	1 023	63	24972
01 0 59 165	Steinbergkirche.....	13,01	1 403	107	24972
01 0 59 167	Sterup.....	17,14	1 492	87	24996
01 0 59 168	Stoltebüll.....	16,40	817	49	24409
01 0 59 169	Süderhackstedt.....	10,15	334	32	24992
01 0 59 171	Tarp.....	16,03	5 584	348	24963
01 0 59 173	Wallsbüll.....	13,23	834	63	24980
01 0 59 174	Wanderup.....	28,64	2 056	71	24997
01 0 59 176	Wees.....	12,74	2 025	158	24999
01 0 59 177	Weesby.....	21,45	474	22	24994
01 0 59 178	Westerholz.....	14,72	615	41	24977
01 0 59 179	Lindewitt.....	53,27	2 074	38	24969
01 0 59 180	Jarplund-Weding.....	13,22	3 802	287	24941
01 0 59 181	Sankelmark.....	20,82	1 330	63	24988
01 0 59 182	Freienwill.....	15,31	1 327	86	24991
	zusammen ...	2 071,53	192 895	93	X
01 0 60	Segeberg				
	Sitz: Bad Segeberg, Stadt				
01 0 60 002	Alveslohe.....	23,53	2 340	99	25486
01 0 60 003	Armstedt.....	8,92	380	42	24616
01 0 60 004	Bad Bramstedt, Stadt.....	24,00	11 768	490	24576
01 0 60 005	Bad Segeberg, Stadt.....	18,88	15 888	841	23795
01 0 60 006	Bahrenhof.....	5,71	181	31	23845
01 0 60 007	Bark.....	20,44	916	44	23826
01 0 60 008	Bebensee.....	6,68	539	80	23816
01 0 60 009	Bimöhlen.....	17,23	825	47	24576
01 0 60 010	Blunk.....	10,69	493	46	23813
01 0 60 011	Boostedt.....	27,11	4 393	162	24598
01 0 60 012	Bornhöved.....	14,35	3 161	220	24619
01 0 60 013	Borstel.....	5,12	144	28	24616
01 0 60 014	Buchholz (Forstgutsbez.), gemfr. Gebiet 2)	40,92	-	-	23812
01 0 60 015	Bühnsdorf.....	4,15	390	93	23845
01 0 60 016	Daldorf.....	15,16	630	41	24635
01 0 60 017	Damsdorf.....	7,76	271	34	23824
01 0 60 018	Dreggers.....	2,79	53	18	23845
01 0 60 019	Ellerau.....	6,97	4 892	701	25479
01 0 60 020	Fahrenkrug.....	6,22	1 616	259	23795
01 0 60 021	Föhnden-Barl.....	9,23	255	27	25563
01 0 60 022	Fredesdorf.....	5,89	316	53	23826
01 0 60 023	Fuhlendorf.....	6,64	363	54	24649

- 1) * Bedeutet, daß die Gemeinde mehrere Postleitzahlen hat;
die hier genannte Zahl ist diejenige des Verwaltungssitzes der Gemeinde.
- 2) Die bewohnten Teile gehören als Exklaven zur Gemeinde Bark,
Hartenholm, Heidmühlen und Wahlstadt, Stadt.

3 Gemeinden in systematischer Ordnung mit Schlüsselnummer, Fläche, Bevölkerung,
Bevölkerungsdichte und Postleitzahl am 31.12.1997

Schlüssel- nummer	Land, Reg.-Bezirk, Kreis, Gemeinde	Fläche km 2	Bevölkerung	Ein- wohner je km2	Post- leitz- zahl 1)
01 0 60 024	Geschendorf.....	5,70	490	85	23815
01 0 60 025	Glasau.....	18,82	963	51	23719
01 0 60 026	Gönnebek.....	14,87	454	30	24610
01 0 60 027	Großenaspe.....	45,62	2 500	54	24623
01 0 60 028	Groß Kummerfeld.....	30,19	1 674	55	24626
01 0 60 029	Groß Niendorf.....	10,68	613	57	23816
01 0 60 030	Groß Rönnau.....	6,38	479	75	23795
01 0 60 031	Hagen.....	8,20	463	56	24576
01 0 60 033	Hardebek.....	10,01	510	50	24616
01 0 60 034	Hartenholm.....	15,37	1 651	107	24628
01 0 60 035	Hasenkrug.....	5,20	352	67	24616
01 0 60 036	Hasenmoor.....	17,76	675	38	24640
01 0 60 037	Heidmoor.....	18,25	262	14	24632
01 0 60 038	Heidmühlen.....	17,83	677	37	24598
01 0 60 039	Henstedt-Ulzburg.....	37,57	23 996	638	24558
01 0 60 040	Hitzhusen.....	7,93	1 186	149	24576
01 0 60 041	Högersdorf.....	4,94	282	57	23795
01 0 60 042	Hüttbek.....	2,75	317	115	24641
01 0 60 043	Itzstedt.....	7,13	1 451	203	23845
01 0 60 044	Kaltenkirchen, Stadt.....	23,07	17 116	741	24568
01 0 60 045	Kattendorf.....	9,84	789	80	24568
01 0 60 046	Kayhude.....	5,25	969	184	23863
01 0 60 047	Kisdorf.....	24,56	3 090	125	24629
01 0 60 049	Klein Rönnau.....	4,53	1 360	300	23795
01 0 60 050	Krems II.....	11,23	388	34	23827
01 0 60 051	Kükels.....	8,45	431	51	23829
01 0 60 052	Latendorf.....	17,94	525	29	24598
01 0 60 053	Leezen.....	14,98	1 518	101	23816
01 0 60 054	Lentföhrden.....	21,21	2 108	99	24632
01 0 60 056	Mönkloh.....	12,52	235	18	24576
01 0 60 057	Mözen.....	7,72	420	54	23795
01 0 60 058	Nahe.....	10,37	2 205	212	23866
01 0 60 059	Negernbötzel.....	16,97	874	51	23795
01 0 60 060	Nehms.....	15,31	539	35	23813
01 0 60 061	Neuengörs.....	13,40	784	58	23818
01 0 60 062	Neversdorf.....	7,22	628	86	23816
01 0 60 063	Norderstedt, Stadt.....	58,10	70 492	1 213	22846 *
01 0 60 064	Nützen.....	21,57	1 079	50	24568
01 0 60 065	Oering.....	9,09	1 149	126	23845
01 0 60 066	Oersdorf.....	6,65	839	126	24568
01 0 60 067	Pronstorf.....	36,31	1 536	42	23820
01 0 60 068	Rickling.....	38,94	3 283	84	24635
01 0 60 069	Rohlstorf.....	19,68	970	49	23821
01 0 60 070	Schackendorf.....	7,85	808	102	23795
01 0 60 071	Schieren.....	6,36	266	41	23795
01 0 60 072	Schmalensee.....	8,68	525	60	24638
01 0 60 073	Schmalfeld.....	18,25	1 840	100	24640
01 0 60 074	Schwissel.....	4,44	216	48	23795
01 0 60 075	Seedorf.....	48,92	2 030	41	23823
01 0 60 076	Seth.....	10,53	1 803	171	23845
01 0 60 077	Sievershütten.....	7,09	1 063	149	24641
01 0 60 079	Stipsdorf.....	3,51	210	59	23795
01 0 60 080	Stocksee.....	11,38	421	36	24326
01 0 60 081	Strukdorf.....	7,30	286	39	23815
01 0 60 082	Struvenhütten.....	12,87	1 023	79	24643
01 0 60 084	Stuvenborn.....	7,97	924	115	24641
01 0 60 085	Sülfeld.....	26,07	3 076	117	23867
01 0 60 086	Tarbek.....	9,92	164	16	24619
01 0 60 087	Tensfeld.....	7,64	579	75	23824
01 0 60 088	Todesfelde.....	17,24	970	56	23826
01 0 60 089	Trappenkamp.....	3,32	5 590	1 683	24610
01 0 60 090	Travenhorst.....	8,53	190	22	23827
01 0 60 092	Wahlstedt, Stadt.....	15,74	9 945	631	23812

1) * Bedeutet, daß die Gemeinde mehrere Postleitzahlen hat;
die hier genannte Zahl ist diejenige des Verwaltungssitzes der Gemeinde.

3 Gemeinden in systematischer Ordnung mit Schlüsselnummer, Fläche, Bevölkerung, Bevölkerungsdichte und Postleitzahl am 31.12.1997

Schlüssel- nummer	Land, Reg.-Bezirk, Kreis, Gemeinde	Fläche km 2	Bevölkerung	Ein- wohner je km2	Post- leitz- zahl 1)
01 0 60 093	Wakendorf I.....	5,34	405	75	23845
01 0 60 094	Wakendorf II.....	12,80	1 309	102	24558
01 0 60 095	Weddelbrook.....	14,05	873	62	24576
01 0 60 096	Weede.....	16,40	898	54	23795
01 0 60 097	Wensin.....	20,14	752	37	23827
01 0 60 098	Westerrade.....	5,63	487	86	23815
01 0 60 099	Wiemersdorf.....	17,55	1 357	77	24649
01 0 60 100	Winsen.....	4,08	376	92	24568
01 0 60 101	Wittenborn.....	6,19	750	121	23829
01 0 60 102	Groß Gladebrügge.....	10,04	981	97	23795
	zusammen ...	1 344,33	242 253	180	X
01 0 61	Steinburg Sitz: Itzehoe, Stadt				
01 0 61 001	Aasbüttel.....	4,53	97	21	25560
01 0 61 002	Aebtissinwisch.....	3,04	64	21	25572
01 0 61 003	Agethorst.....	6,10	172	28	25560
01 0 61 004	Altenmoor.....	6,12	253	41	25335
01 0 61 005	Außer.....	5,12	135	26	25548
01 0 61 006	Bahrenfleth.....	14,77	589	39	25569
01 0 61 007	Beidenfleth.....	13,57	940	69	25573
01 0 61 008	Bekdorf.....	1,70	83	48	25554
01 0 61 010	Bekmünde.....	2,90	178	61	25524
01 0 61 011	Besdorf.....	7,38	223	30	25584
01 0 61 012	Blomesche Wildnis.....	6,92	616	89	25348
01 0 61 013	Bokelrehm.....	2,69	132	49	25596
01 0 61 014	Bokhorst.....	5,88	126	21	25560
01 0 61 015	Borsfleth.....	15,19	841	55	25376
01 0 61 016	Breitenberg.....	2,90	390	134	25597
01 0 61 017	Breitenburg.....	13,39	1 095	81	25587
01 0 61 018	Brokdorf.....	19,79	985	49	25554
01 0 61 019	Brokstedt.....	12,61	1 944	154	24616
01 0 61 020	Büttel.....	11,08	45	4	25572
01 0 61 021	Christinenthal.....	3,37	62	18	25593
01 0 61 022	Dägeling.....	7,53	759	100	25578
01 0 61 023	Dammfleth.....	16,11	368	22	25554
01 0 61 024	Drage.....	13,56	259	19	25582
01 0 61 025	Ecklak.....	15,59	374	23	25572
01 0 61 026	Elskop.....	7,34	180	24	25361
01 0 61 027	Engelbrechtsche Wildnis.....	5,10	816	160	25348
01 0 61 028	Fitzbek.....	10,24	383	37	25579
01 0 61 029	Glückstadt, Stadt.....	22,78	12 396	544	25348
01 0 61 030	Grevenkop.....	9,63	330	34	25361
01 0 61 031	Gribbohm.....	13,23	462	34	25596
01 0 61 033	Hadenfeld.....	2,35	107	45	25560
01 0 61 034	Heiligenstedten.....	8,96	1 522	169	25524
01 0 61 035	Heiligenstedtenerkamp.....	0,85	735	864	25524
01 0 61 036	Hennstedt.....	10,33	589	57	25581
01 0 61 037	Herzhorn.....	12,43	1 087	87	25379
01 0 61 038	Hingstheide.....	3,83	61	15	25563
01 0 61 039	Hodorf.....	7,50	222	29	25569
01 0 61 040	Hohenaspe.....	14,06	1 934	137	25582
01 0 61 041	Hohenfelde.....	17,94	908	50	25358
01 0 61 042	Hohenlockstedt.....	45,59	5 902	129	25551
01 0 61 043	Holstenniendorf.....	12,07	416	34	25584
01 0 61 044	Horst (Holstein).....	29,07	4 563	156	25358
01 0 61 045	Huje.....	5,50	279	50	25588
01 0 61 046	Itzehoe, Stadt.....	28,03	34 308	1 223	25524
01 0 61 047	Kaaks.....	8,55	403	47	25582
01 0 61 048	Kaisborstel.....	2,98	78	26	25560
01 0 61 049	Kellinghusen, Stadt.....	18,81	8 093	430	25548
01 0 61 050	Kiebitzreihe.....	8,70	2 244	257	25368

1) * Bedeutet, daß die Gemeinde mehrere Postleitzahlen hat;
die hier genannte Zahl ist diejenige des Verwaltungssitzes der Gemeinde.

3 Gemeinden in systematischer Ordnung mit Schlüsselnummer, Fläche, Bevölkerung, Bevölkerungsdichte und Postleitzahl am 31.12.1997

Schlüssel- nummer	Land, Reg.-Bezirk, Kreis, Gemeinde	Fläche km 2	Bevölkerung	Ein- wohner je km2	Post- leitz- zahl 1)
01 0 61 052	Kleve.....	5,57	584	104	25554
01 0 61 053	Kollmoor.....	3,34	42	12	25524
01 0 61 054	Krempdorf.....	5,64	291	51	25376
01 0 61 055	Krempe, Stadt.....	3,39	2 248	663	25361
01 0 61 056	Kremperheide.....	3,99	2 470	619	25569
01 0 61 057	Krempermoor.....	1,55	470	303	25569
01 0 61 058	Kronsmoor.....	6,05	196	32	25597
01 0 61 059	Krummendiek.....	1,78	50	28	25554
01 0 61 060	Kudensee.....	3,04	176	57	25572
01 0 61 061	Lägerdorf.....	5,96	2 989	501	25566
01 0 61 062	Landrecht.....	4,13	138	33	25554
01 0 61 063	Landscheide.....	7,44	255	34	25572
01 0 61 064	Lockstedt.....	7,32	154	21	25551
01 0 61 065	Lohbarbek.....	6,24	672	107	25551
01 0 61 066	Loof.....	12,43	381	30	25582
01 0 61 067	Mehlbek.....	8,91	418	46	25588
01 0 61 068	Moordiek.....	6,30	126	20	25597
01 0 61 069	Moordorf.....	4,74	27	5	25597
01 0 61 070	Moorhusen.....	4,68	98	20	25554
01 0 61 071	Mühlenbarbek.....	8,66	300	34	25548
01 0 61 072	Münsterdorf.....	5,11	2 027	396	25587
01 0 61 073	Neuenbrook.....	14,29	723	50	25578
01 0 61 074	Neuendorf b. Elmshorn.....	15,78	903	57	25335
01 0 61 075	Neuendorf b. Wilster.....	13,36	383	28	25554
01 0 61 076	Nienbüttel.....	4,16	139	33	25596
01 0 61 077	Nortorf.....	20,20	852	42	25554
01 0 61 078	Nutteln.....	6,97	324	46	25594
01 0 61 079	Oelixedorf.....	7,60	1 926	253	25524
01 0 61 080	Oeschebüttel.....	5,48	186	33	25548
01 0 61 081	Oidenborstel.....	4,24	127	29	25560
01 0 61 082	Oldendorf.....	10,39	1 119	107	25588
01 0 61 083	Ottenbüttel.....	10,05	614	61	25591
01 0 61 084	Peissen.....	10,18	298	29	25551
01 0 61 085	Pöschendorf.....	6,44	201	31	25560
01 0 61 086	Poyenberg.....	8,82	398	45	25581
01 0 61 087	Puls.....	10,90	564	51	25560
01 0 61 088	Quarnstedt.....	10,58	402	37	25563
01 0 61 089	Rade.....	3,92	97	24	25579
01 0 61 091	Reher.....	15,30	760	49	25593
01 0 61 092	Rethwisch.....	9,86	534	54	25566
01 0 61 093	Rosdorf.....	5,60	420	75	25548
01 0 61 094	Sachsenbande.....	5,95	134	22	25554
01 0 61 095	Sankt Margarethen.....	13,24	1 030	77	25572
01 0 61 096	Sarlhusen.....	10,86	427	39	24616
01 0 61 097	Schenefeld.....	4,78	2 403	502	25560
01 0 61 098	Schlotfeld.....	4,81	245	50	25551
01 0 61 099	Siezbüttel.....	4,08	64	15	25560
01 0 61 100	Silzen.....	6,68	162	24	25551
01 0 61 101	Sommerland.....	18,75	781	41	25358
01 0 61 102	Stördorf.....	7,41	126	17	25554
01 0 61 103	Störkathen.....	2,03	104	51	25548
01 0 61 104	Süderau.....	8,86	789	89	25361
01 0 61 105	Vaale.....	14,91	1 280	85	25594
01 0 61 106	Vaalermoor.....	6,22	178	28	25594
01 0 61 107	Wacken.....	7,10	1 697	239	25596
01 0 61 108	Warringholz.....	6,30	306	48	25560
01 0 61 109	Westermoor.....	4,70	380	80	25597
01 0 61 110	Wewelsfleth.....	24,54	1 459	59	25599
01 0 61 111	Wiedenborstel.....	4,68	5	1	24613
01 0 61 112	Willenscharen.....	7,62	174	22	24616
01 0 61 113	Wilster, Stadt.....	2,71	4 472	1 650	25554
01 0 61 114	Winseldorf.....	5,62	270	48	25551
01 0 61 115	Wittenbergen.....	4,59	177	38	25548

1) * Bedeutet, daß die Gemeinde mehrere Postleitzahlen hat;
die hier genannte Zahl ist diejenige des Verwaltungssitzes der Gemeinde.

3 Gemeinden in systematischer Ordnung mit Schlüsselnummer, Fläche, Bevölkerung,
Bevölkerungsdichte und Postleitzahl am 31.12.1997

Schlüssel- nummer	Land, Reg.-Bezirk, Kreis, Gemeinde	Fläche km 2	Bevölkerung	Ein- wohner je km2	Post- leit- zahl 1)
01 0 61 116	Wrist.....	10,12	2 405	237	25563
01 0 61 117	Wulfsmoor.....	8,78	310	35	25563
01 0 61 118	Kollmar.....	32,82	1 790	54	25377
	zusammen ...	1 056,26	134 998	128	X
01 0 62	Stormarn				
	Sitz: Bad Oldesloe, Stadt				
01 0 62 001	Ahrensburg, Stadt.....	35,30	28 760	814	22926
01 0 62 003	Badendorf.....	6,11	773	126	23619
01 0 62 004	Bad Oldesloe, Stadt.....	52,59	23 365	444	23843
01 0 62 005	Bargfeld-Stegen.....	17,81	2 352	132	23863
01 0 62 006	Bargteheide, Stadt.....	15,83	12 740	804	22941
01 0 62 008	Barnitz.....	11,80	739	62	23858
01 0 62 009	Barsbüttel.....	24,68	11 429	463	22885
01 0 62 011	Braak.....	7,51	685	91	22145
01 0 62 014	Delingsdorf.....	8,09	1 161	143	22929
01 0 62 016	Elmenhorst.....	14,92	2 106	141	23869
01 0 62 018	Glinde, Stadt.....	11,22	16 142	1 438	21509
01 0 62 019	Grabau.....	9,14	776	84	23845
01 0 62 020	Grande.....	7,87	642	81	22946
01 0 62 021	Grönwohld.....	9,79	1 293	132	22956
01 0 62 022	Großensee.....	12,11	1 602	132	22946
01 0 62 023	Großhansdorf.....	11,20	8 651	772	22927
01 0 62 025	Hamberge.....	6,73	1 234	183	23619
01 0 62 026	Hamfelde.....	2,72	463	170	22929
01 0 62 027	Hammoor.....	7,82	1 090	139	22929
01 0 62 031	Heidekamp.....	3,49	370	106	23858
01 0 62 032	Heilshoop.....	8,50	596	70	23619
01 0 62 033	Hohenfelde.....	1,63	59	36	22946
01 0 62 035	Hoisdorf.....	16,04	3 341	208	22955
01 0 62 036	Jersbek.....	17,92	1 653	92	22941
01 0 62 039	Klein Wesenberg.....	8,74	719	82	23860
01 0 62 040	Köthel.....	3,85	367	95	22929
01 0 62 045	Lütjensee.....	14,04	2 996	213	22952
01 0 62 046	Meddewade.....	3,10	766	247	23847
01 0 62 048	Mönkhagen.....	7,30	536	73	23619
01 0 62 050	Neritz.....	4,66	337	72	23843
01 0 62 051	Nienwohld.....	9,19	420	45	23863
01 0 62 053	Oststeinbek.....	11,37	8 103	712	22113
01 0 62 056	Pölit.....	12,97	1 144	88	23847
01 0 62 058	Rausdorf.....	4,87	233	47	22929
01 0 62 059	Rehhorst.....	16,19	708	43	23619
01 0 62 060	Reinbek, Stadt.....	31,23	24 702	790	21465
01 0 62 061	Reinfeld (Holstein), Stadt.....	17,36	8 168	470	23858
01 0 62 062	Rethwisch.....	13,24	982	74	23847
01 0 62 065	Rümpel.....	15,90	1 155	72	23843
01 0 62 069	Siek.....	12,47	1 878	150	22962
01 0 62 071	Stapelhof.....	10,12	1 467	144	22145
01 0 62 076	Tangstedt.....	39,85	5 983	150	22889
01 0 62 078	Todendorf.....	12,81	1 068	83	22965
01 0 62 081	Tremsbüttel.....	10,33	1 628	157	22967
01 0 62 082	Trittau.....	28,59	7 309	255	22946
01 0 62 083	Westerau.....	15,36	810	52	23847
01 0 62 086	Witzhave.....	7,87	1 272	161	22969
01 0 62 087	Zarpen.....	11,70	1 430	122	23619
01 0 62 088	Brunsbek.....	14,42	1 447	100	22946
01 0 62 089	Lasbek.....	12,40	1 181	95	23847
01 0 62 090	Ammersbek.....	17,71	8 888	501	22949
01 0 62 091	Steinburg.....	23,91	2 339	97	22964
01 0 62 092	Travenbrück.....	26,48	1 606	60	23843
01 0 62 093	Feldhorst.....	15,48	551	35	23858
01 0 62 094	Wesenberg.....	11,97	889	74	23858
	zusammen ...	766,30	213 104	278	X
01	Land insgesamt ..	15 770,49	2 756 473	175	X

02

Hamburg

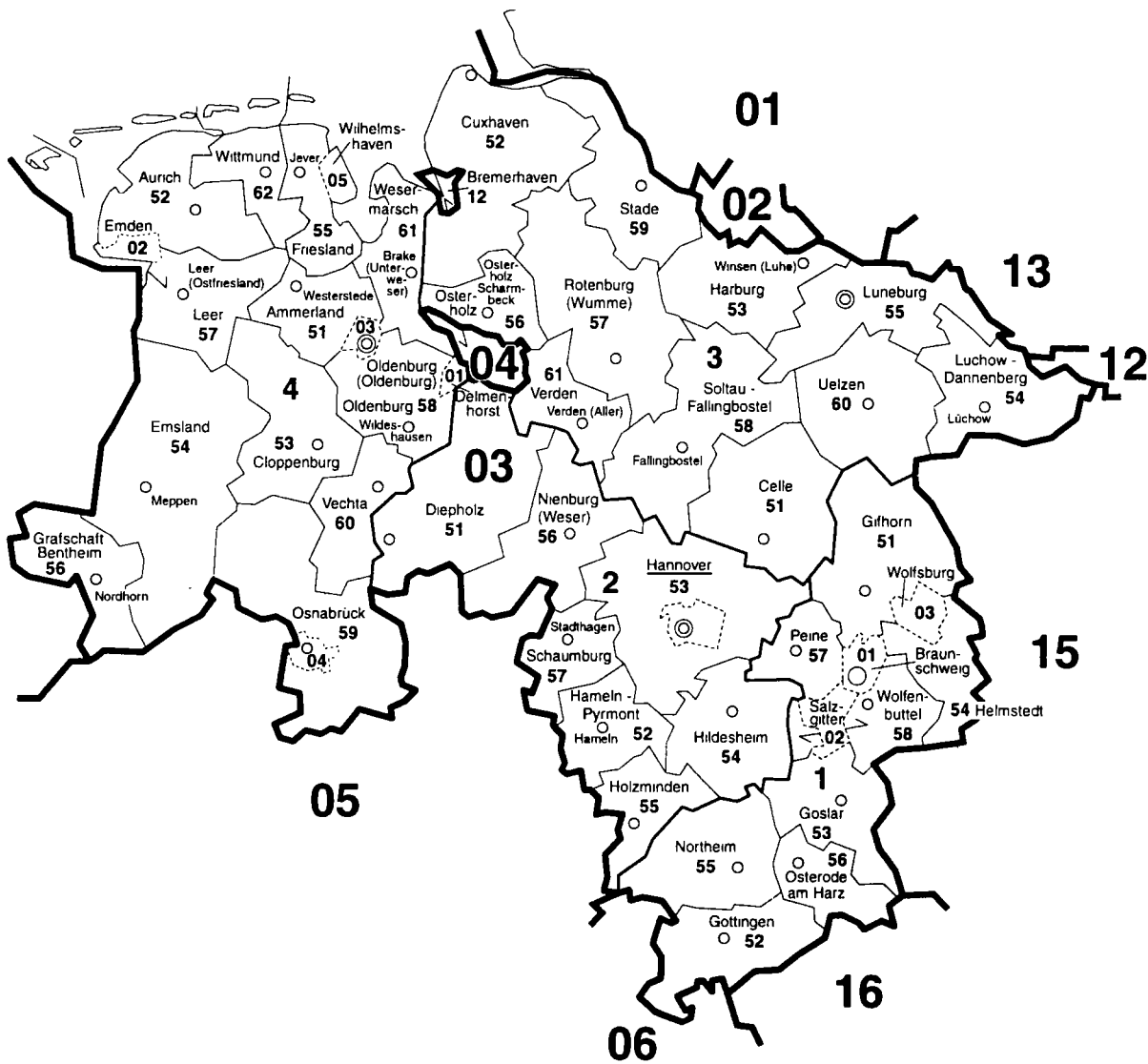
Kreisfreie Stadt

02 0 00 000 Hamburg, Freie und Hansestadt..... | 755,20 1 704 731 2 257 20038 *

1) * Bedeutet, daß die Gemeinde mehrere Postleitzahlen hat;
die hier genannte Zahl ist diejenige des Verwaltungssitzes der Gemeinde.

03 NIEDERSACHSEN UND 04 BREMEN

Verwaltungsgrenzen nach dem Stand vom 31.12.1997



Schlüsselnummern und Namen
der Regierungsbezirke

(In der Karte jeweils nur die Schlüsselnummer)

- 1 Braunschweig
- 2 Hannover
- 3 Lüneburg
- 4 Weser - Ems

Schlüsselnummern Grenzen Verwaltungssitze¹⁾

Land	03		<u>Hannover</u>
Regierungsbezirk	1		
Landkreis	51		
Kreisfreie Stadt	01		

1) Verwaltungssitze der Kreise sind nur benannt, wenn sie nicht mit dem Namen des Kreises übereinstimmen

3 Gemeinden in systematischer Ordnung mit Schlüsselnummer, Fläche, Bevölkerung,
Bevölkerungsdichte und Postleitzahl am 31.12.1997

Schlüssel- nummer	Land, Reg.-Bezirk, Kreis, Gemeinde	Fläche km 2	Bevölkerung	Ein- wohner je km2	Post- leitzahl 1)
03	Niedersachsen				
	Reg.-Bez. Braunschweig				
	Kreisfreie Städte				
03 1 01 000	Braunschweig, Stadt.....	192,07	248 944	1 296	38100 *
03 1 02 000	Salzgitter, Stadt.....	223,93	115 453	515	38226 *
03 1 03 000	Wolfsburg, Stadt.....	203,98	122 798	602	38440 *
	zusammen ...	619,98	487 195	786	x
	Landkreise				
03 1 51	Gifhorn				
	Sitz: Gifhorn, Stadt				
03 1 51 001	Adenbüttel.....	13,77	1 501	109	38528
03 1 51 002	Barwedel.....	19,80	1 018	51	38476
03 1 51 003	Bergfeld.....	10,60	872	82	38467
03 1 51 004	Bokensdorf.....	14,49	736	50	38556
03 1 51 005	Brome, Flecken.....	36,67	3 095	84	38465
03 1 51 006	Calberlah.....	27,63	4 792	173	38547
03 1 51 007	Dedelstorf.....	76,02	1 515	19	29386
03 1 51 008	Ehra-Lessien.....	56,03	1 541	27	38468
03 1 51 009	Gifhorn, Stadt.....	104,85	43 237	412	38518
03 1 51 010	Groß Oesingen.....	57,44	1 929	33	29393
03 1 51 011	Hankensbüttel.....	34,82	4 373	125	29386
03 1 51 012	Hillierse.....	24,15	2 349	97	38543
03 1 51 013	Isenbüttel.....	18,64	5 915	317	38550
03 1 51 014	Jembke.....	14,57	1 686	115	38477
03 1 51 015	Leiferde.....	27,87	4 040	144	38542
03 1 51 016	Meine.....	38,74	7 117	183	38527
03 1 51 017	Meinersen.....	53,55	7 627	142	38536
03 1 51 018	Müden (Aller).....	67,27	5 360	79	38539
03 1 51 019	Obernholz.....	37,82	966	25	29386
03 1 51 020	Osloß.....	7,64	1 874	245	38557
03 1 51 021	Parsau.....	29,32	1 901	64	38470
03 1 51 022	Ribbesbüttel.....	24,51	1 925	78	38551
03 1 51 023	Rötgesbüttel.....	10,83	1 745	161	38531
03 1 51 024	Rühen.....	30,89	4 382	141	38471
03 1 51 025	Sassenburg.....	88,39	9 547	108	38524
03 1 51 026	Schönewörde.....	17,73	935	52	29396
03 1 51 027	Schwülper.....	20,88	6 010	287	38179
03 1 51 028	Sprakensehl.....	83,82	1 352	16	29365
03 1 51 029	Steinhorst.....	57,78	1 492	25	29367
03 1 51 030	Tappenbeck.....	5,12	929	181	38479
03 1 51 031	Tiddische.....	16,78	1 173	69	38473
03 1 51 032	Türlau.....	23,40	1 411	60	38474
03 1 51 033	Ummern.....	40,32	1 362	33	29369
03 1 51 034	Vordorf.....	19,21	3 131	162	38533
03 1 51 035	Wagenhoff.....	4,32	1 050	243	38559
03 1 51 036	Wahrenholz.....	57,99	3 409	58	29399
03 1 51 037	Wasbüttel.....	6,49	1 755	270	38553
03 1 51 038	Wesendorf.....	31,23	4 639	148	29392
03 1 51 039	Weyhausen.....	7,98	2 511	314	38554
03 1 51 040	Wittingen, Stadt.....	225,07	12 446	55	29378 *
03 1 51 041	Didderse.....	7,30	1 242	170	38530
03 1 51 501	Giebel, gemfr. Gebiet.....	10,36	-	-	-
	zusammen ...	1 562,09	165 890	106	x

1) * Bedeutet, daß die Gemeinde mehrere Postleitzahlen hat;
die hier genannte Zahl ist diejenige des Verwaltungssitzes der Gemeinde.

3 Gemeinden in systematischer Ordnung mit Schlüsselnummer, Fläche, Bevölkerung,
Bevölkerungsdichte und Postleitzahl am 31.12.1997

Schlüssel- nummer	Land, Reg.-Bezirk, Kreis, Gemeinde	Fläche km 2	Bevölkerung	Ein- wohner je km2	Post- leit- zahl 1)
03 1 52	Göttingen Sitz: Göttingen, Stadt				
03 1 52 001	Adelebsen, Flecken.....	75,85	7 257	95	37139
03 1 52 002	Bilshausen.....	8,49	2 428	285	37434
03 1 52 003	Bodensee.....	7,47	720	96	37434
03 1 52 004	Bovenden, Flecken.....	63,54	13 136	206	37120
03 1 52 005	Bühren.....	13,99	550	39	37127
03 1 52 006	Dransfeld, Stadt.....	28,75	4 312	149	37127
03 1 52 007	Duderstadt, Stadt.....	95,61	23 335	244	37115
03 1 52 008	Ebergötzen.....	19,70	1 980	100	37136
03 1 52 009	Friedland.....	75,68	9 930	131	37133
03 1 52 010	Gieboldehausen, Flecken.....	19,86	4 073	205	37434
03 1 52 011	Gleichen.....	128,92	9 080	70	37130
03 1 52 012	Göttingen, Stadt.....	117,01	127 366	1 088	37083 *
03 1 52 013	Jöhnde.....	24,49	1 089	44	37127
03 1 52 014	Krebeck.....	12,27	1 150	93	37434
03 1 52 015	Landolfshausen.....	16,22	1 230	75	37136
03 1 52 016	Hann. Münden, Stadt.....	121,16	26 062	215	34346
03 1 52 017	Niemetal.....	28,50	1 550	54	37127
03 1 52 018	Obernfeld.....	10,72	997	93	37434
03 1 52 019	Rhumspringe.....	9,36	2 078	222	37434
03 1 52 020	Rollshausen.....	11,67	996	85	37434
03 1 52 021	Rosdorf.....	66,40	11 415	171	37124
03 1 52 022	Rüdershausen.....	9,44	978	103	37434
03 1 52 023	Scheden.....	26,69	2 065	77	37127
03 1 52 024	Seeburg.....	13,44	1 573	117	37136
03 1 52 025	Seulingen.....	11,08	1 411	127	37136
03 1 52 026	Staufenberg.....	77,55	8 699	112	34355
03 1 52 027	Waake.....	7,90	1 514	191	37136
03 1 52 028	Wollbrandshausen.....	6,26	700	111	37434
03 1 52 029	Wollershausen.....	9,15	425	46	37434
	zusammen ...	1 117,17	268 099	240	X
03 1 53	Goslar Sitz: Goslar, Stadt				
03 1 53 001	Altenau, Bergstadt.....	4,56	2 254	494	38707
03 1 53 002	Bad Harzburg, Stadt.....	65,42	23 143	353	38667
03 1 53 003	Braunlage, Stadt.....	21,70	5 796	267	38700
03 1 53 004	Clausthal-Zellerfeld, Bergstadt.....	33,96	16 051	472	38678
03 1 53 005	Goslar, Stadt.....	92,58	45 457	491	38640 *
03 1 53 006	Hahausen.....	9,65	972	100	38729
03 1 53 007	Langeisheim, Stadt.....	48,72	13 790	283	38685
03 1 53 008	Liebenburg.....	78,36	9 697	123	38704
03 1 53 009	Lutter am Barenberge, Flecken.....	33,29	2 543	76	38729
03 1 53 010	Sankt Andreasberg, Bergstadt.....	9,85	2 484	252	37444
03 1 53 011	Schulenberg im Oberharz.....	1,75	358	204	38707
03 1 53 012	Seesen, Stadt.....	102,03	22 546	220	38723
03 1 53 013	Vienenburg, Stadt.....	71,14	11 508	161	38690
03 1 53 014	Wallmoden.....	16,82	1 100	65	38729
03 1 53 015	Wildemann, Bergstadt.....	3,34	1 280	383	38709
03 1 53 504	Harz (Landkreis Goslar), gemfr. Gebiet...	371,87	-	-	-
	zusammen ...	965,04	158 979	165	X

1) * Bedeutet, daß die Gemeinde mehrere Postleitzahlen hat;
die hier genannte Zahl ist diejenige des Verwaltungssitzes der Gemeinde.

3 Gemeinden in systematischer Ordnung mit Schlüsselnummer, Fläche, Bevölkerung,
Bevölkerungsdichte und Postleitzahl am 31.12.1997

Schlüssel- nummer	Land, Reg.-Bezirk, Kreis, Gemeinde	Fläche km 2	Bevölkerung	Ein- wohner je km2	Post- leit- zahl 1)
03 1 54	Helmstedt Sitz: Helmstedt, Stadt				
03 1 54 001	Bahrdorf.....	40,59	2 127	52	38459
03 1 54 002	Beierstedt.....	9,59	469	48	38382
03 1 54 003	Büddenstedt.....	19,54	3 453	176	38372
03 1 54 004	Dannndorf.....	14,04	2 004	142	38461
03 1 54 005	Freilstedt.....	6,13	939	153	38373
03 1 54 006	Gevensleben.....	15,14	821	54	38384
03 1 54 007	Grafhorst.....	9,65	983	101	38462
03 1 54 008	Grasleben.....	11,27	2 578	228	38368
03 1 54 009	Groß Twülpstedt.....	36,43	2 673	73	38464
03 1 54 010	Helmstedt, Stadt.....	46,96	26 620	566	38350
03 1 54 011	Ingeleben.....	9,08	460	50	38385
03 1 54 012	Jerxheim.....	17,44	1 361	78	38381
03 1 54 013	Königslutter am Elm, Stadt.....	130,57	16 770	128	38154
03 1 54 014	Lehre.....	71,57	11 367	158	38165
03 1 54 015	Mariental.....	6,53	1 222	187	38368
03 1 54 016	Querenhorst.....	4,78	525	109	38368
03 1 54 017	Räbke.....	11,35	664	58	38375
03 1 54 018	Rennau.....	22,60	702	31	38368
03 1 54 019	Schöningen, Stadt.....	35,36	14 494	409	38364
03 1 54 020	Söllingen.....	11,55	728	63	38387
03 1 54 021	Süpplingen.....	10,35	2 048	197	38373
03 1 54 022	Süpplingenburg.....	14,30	727	50	38376
03 1 54 023	Twiefelingen.....	18,79	786	41	38388
03 1 54 024	Velpeke.....	19,70	4 253	215	38458
03 1 54 025	Warberg.....	8,01	947	118	38378
03 1 54 026	Wolsdorf.....	13,17	1 179	89	38379
03 1 54 501	Brunslieberfeld, gemfr. Gebiet.....	4,09	-	-	-
03 1 54 502	Helmstedt, gemfr. Gebiet.....	18,56	-	-	-
03 1 54 503	Königslutter, gemfr. Gebiet.....	8,90	-	-	-
03 1 54 504	Mariental, gemfr. Gebiet.....	15,80	-	-	-
03 1 54 506	Schöningen, gemfr. Gebiet.....	11,92	-	-	-
	zusammen ...	673,76	100 900	150	X
03 1 55	Northeim Sitz: Northeim, Stadt				
03 1 55 001	Bad Gandersheim, Stadt.....	90,43	11 480	126	37581
03 1 55 002	Bodenfelde, Flecken.....	19,91	3 871	194	37194
03 1 55 003	Dassel, Stadt.....	113,02	11 785	104	37586
03 1 55 004	Einbeck, Stadt.....	165,84	29 214	176	37574
03 1 55 005	Hardeggen, Stadt.....	83,88	8 494	101	37181
03 1 55 006	Kalefeld.....	84,13	7 430	88	37589
03 1 55 007	Katlenburg-Lindau.....	71,47	7 584	106	37191
03 1 55 008	Kreiensen.....	65,25	8 061	123	37547
03 1 55 009	Moringen, Stadt.....	82,25	7 436	90	37186
03 1 55 010	Nörten-Hardenberg, Flecken.....	54,10	8 609	159	37176
03 1 55 011	Northeim, Stadt.....	145,51	32 196	221	37154
03 1 55 012	Uslar, Stadt.....	113,40	16 828	148	37170
03 1 55 501	Solling (Landkreis Northeim), gemfr. Geb.....	177,49	-	-	-
	zusammen ...	1 266,68	152 988	121	X
03 1 56	Osterode am Harz Sitz: Osterode am Harz, Stadt				
03 1 56 001	Bad Grund (Harz), Bergstadt.....	7,12	2 882	404	37539
03 1 56 002	Bad Lauterberg im Harz, Stadt.....	41,54	12 572	302	37431
03 1 56 003	Bad Sachsa, Stadt.....	33,13	8 766	264	37441
03 1 56 004	Badenhausen.....	7,42	2 064	278	37534
03 1 56 005	Eisdorf.....	10,55	1 755	166	37534

1) * Bedeutet, daß die Gemeinde mehrere Postleitzahlen hat;
die hier genannte Zahl ist diejenige des Verwaltungssitzes der Gemeinde.

3 Gemeinden in systematischer Ordnung mit Schlüsselnummer, Fläche, Bevölkerung, Bevölkerungsdichte und Postleitzahl am 31.12.1997

Schlüssel- nummer	Land, Reg.-Bezirk, Kreis, Gemeinde	Fläche km 2	Bevölkerung	Ein- wohner je km2	Post- leitzahl 1)
03 1 56 006	Elbingerode.....	5,66	462	81	37412
03 1 56 007	Gittelde, Flecken.....	12,55	2 184	174	37534
03 1 56 008	Hattorf am Harz.....	29,18	4 407	151	37197
03 1 56 009	Herzberg am Harz, Stadt.....	71,88	15 880	220	37412
03 1 56 010	Hörden.....	7,82	1 144	146	37412
03 1 56 011	Osterode am Harz, Stadt.....	102,46	26 489	258	37520
03 1 56 012	Walkenried.....	12,23	2 566	209	37445
03 1 56 013	Wieda.....	6,53	1 765	270	37447
03 1 56 014	Windhausen.....	3,55	1 211	341	37539
03 1 56 015	Wulften.....	14,81	1 960	132	37199
03 1 56 016	Zorge.....	2,21	1 424	644	37449
03 1 56 501	Harz (Ldkr. Osterode am Harz) gemfr. Geb. zusammen ...	267,47 636,11	- 87 531	- 138	- X
03 1 57	Peine Sitz: Peine, Stadt				
03 1 57 001	Edemissen.....	103,61	11 866	114	31234
03 1 57 002	Hohenhameln.....	69,42	9 503	136	31249
03 1 57 003	Ilse.....	28,45	12 026	422	31241
03 1 57 004	Lahstedt.....	43,52	10 530	241	31246
03 1 57 005	Lengede.....	34,09	11 444	335	38268
03 1 57 006	Peine, Stadt.....	119,50	49 256	412	31224 *
03 1 57 007	Vechede.....	75,88	15 094	198	38159
03 1 57 008	Wendeburg.....	59,97	8 945	149	38176
	zusammen ...	534,44	128 664	241	X
03 1 58	Wolfenbüttel Sitz: Wolfenbüttel, Stadt				
03 1 58 001	Achim.....	15,79	782	49	38312
03 1 58 002	Baddeckenstedt.....	20,48	2 953	144	38271
03 1 58 003	Börßum.....	14,78	2 220	150	38312
03 1 58 004	Burgdorf.....	24,06	2 500	103	38272
03 1 58 005	Cramme.....	12,40	927	74	38312
03 1 58 006	Cremlingen.....	59,23	11 623	196	38162
03 1 58 007	Dahle.....	15,11	788	52	38170
03 1 58 008	Denkte.....	18,16	2 976	163	38321
03 1 58 009	Dettum.....	17,16	1 380	80	38173
03 1 58 010	Dorstadt.....	10,37	698	67	38312
03 1 58 011	Elbe.....	16,70	1 919	114	38274
03 1 58 012	Erkerode.....	13,34	934	70	38173
03 1 58 013	Evessen.....	17,55	1 353	77	38173
03 1 58 014	Flöthe.....	18,83	1 082	57	38312
03 1 58 015	Gielde.....	9,16	795	86	38315
03 1 58 016	Haverlah.....	16,84	1 688	100	38275
03 1 58 017	Hedeper.....	15,66	606	38	38322
03 1 58 018	Heere.....	15,28	1 170	76	38277
03 1 58 019	Heiningen.....	8,41	653	77	38312
03 1 58 020	Hornburg, Stadt.....	22,06	2 758	125	38315
03 1 58 021	Kissenbrück.....	6,64	1 447	217	38324
03 1 58 022	Kneitlingen.....	17,57	837	47	38170
03 1 58 023	Ohrum.....	8,38	687	81	38312
03 1 58 024	Remlingen.....	21,59	1 851	85	38319
03 1 58 025	Roklum.....	8,34	551	66	38325
03 1 58 026	Schlade.....	30,64	5 405	176	38315
03 1 58 027	Schöppenstedt, Stadt.....	39,65	6 125	154	38170
03 1 58 028	Sehnde.....	20,38	1 027	50	38279
03 1 58 029	Semmenstedt.....	11,71	643	54	38327
03 1 58 030	Siekte.....	25,27	5 330	210	38173
03 1 58 031	Uhrde.....	24,33	1 105	45	38170
03 1 58 032	Vahlberg.....	18,01	926	51	38170
03 1 58 033	Veltheim (Ohe).....	8,44	1 014	120	38173

1) * Bedeutet, daß die Gemeinde mehrere Postleitzahlen hat;
die hier genannte Zahl ist diejenige des Verwaltungssitzes der Gemeinde.

3 Gemeinden in systematischer Ordnung mit Schlüsselnummer, Fläche, Bevölkerung, Bevölkerungsdichte und Postleitzahl am 31.12.1997

Schlüssel- nummer	Land, Reg.-Bezirk, Kreis, Gemeinde	Fläche km 2	Bevölkerung	Ein- wohner je km2	Post- leitzahl 1)
03 1 58 034	Werlaburgdorf.....	11,97	863	72	38315
03 1 58 035	Winnigstedt.....	12,05	975	80	38170
03 1 58 036	Wittmar.....	4,53	1 231	271	38329
03 1 58 037	Wolfenbüttel, Stadt.....	78,46	53 760	685	38300 *
03 1 58 501	Am Großen Rhode, gemfr. Gebiet.....	5,79	-	-	-
03 1 58 502	Barnstorf-Warle, gemfr. Gebiet.....	1,29	-	-	-
03 1 58 503	Voigtsdahlum, gemfr. Gebiet.....	5,77	-	-	-
	zusammen ...	722,18	123 582	171	X
03 1	Reg.-Bez. insgesamt ..	8 097,45	1 673 828	207	X
	Reg.-Bez. Hannover				
	Kreisfreie Stadt				
03 2 01 000	Hannover, Landeshauptstadt.....	204,07	520 670	2 551	30159 *
	Landkreise				
03 2 51	Diepholz				
	Sitz: Diepholz, Stadt				
03 2 51 001	Affinghausen.....	12,26	946	77	27257
03 2 51 002	Asendorf.....	58,16	3 104	53	27330
03 2 51 003	Bahrenborstel.....	31,27	1 242	39	27245
03 2 51 004	Barenburg, Flecken.....	16,38	1 311	80	27245
03 2 51 005	Barnstorf, Flecken.....	52,35	5 938	113	49406
03 2 51 006	Barver.....	25,90	1 125	43	49453
03 2 51 007	Bassum, Stadt.....	168,55	15 432	91	27211
03 2 51 008	Borstel.....	31,00	1 378	44	27246
03 2 51 009	Brockum.....	30,59	1 085	35	49448
03 2 51 010	Bruchhausen-Vilsen, Flecken.....	41,31	6 113	147	27305
03 2 51 011	Dickel.....	16,96	569	33	49453
03 2 51 012	Diepholz, Stadt.....	104,44	16 321	156	49356
03 2 51 013	Drebber.....	46,96	2 885	61	49457
03 2 51 014	Drentwede.....	30,31	1 025	33	49406
03 2 51 015	Ehrenburg.....	48,96	1 752	35	27248
03 2 51 016	Engeln.....	31,22	1 065	34	27305
03 2 51 017	Eydelstedt.....	76,14	1 946	25	49406
03 2 51 018	Freistatt.....	12,53	798	63	27259
03 2 51 019	Hemslöh.....	26,76	633	23	49453
03 2 51 020	Hüde.....	24,47	998	40	49448
03 2 51 021	Kirchdorf.....	47,77	2 016	42	27245
03 2 51 022	Lembruch.....	22,68	1 054	46	49459
03 2 51 023	Lemförde, Flecken.....	6,95	2 659	382	49448
03 2 51 024	Maasen.....	18,69	552	29	27249
03 2 51 025	Marl.....	9,84	732	74	49448
03 2 51 026	Martfeld.....	35,06	2 655	75	27327
03 2 51 027	Mellinghausen.....	24,41	1 099	45	27249
03 2 51 028	Neuenkirchen.....	14,66	1 029	70	27251
03 2 51 029	Quernheim.....	6,25	448	71	49448
03 2 51 030	Rehden.....	33,34	1 662	49	49453
03 2 51 031	Scholen.....	20,41	820	40	27251
03 2 51 032	Schwaförden.....	26,42	1 498	56	27252
03 2 51 033	Schwarne.....	24,29	2 105	86	27327
03 2 51 034	Siedenburg, Flecken.....	14,22	1 289	90	27254
03 2 51 035	Staffhorst.....	14,61	586	40	27254
03 2 51 036	Stemshorn.....	8,84	685	77	49448
03 2 51 037	Stuhr.....	81,68	29 284	358	28816
03 2 51 038	Sudwalde.....	26,65	1 093	41	27257
03 2 51 039	Süstedt.....	37,01	1 549	41	27305
03 2 51 040	Sulingen, Stadt.....	110,61	12 491	112	27232
03 2 51 041	Syke, Stadt.....	127,80	23 340	182	28857
03 2 51 042	Twistringen, Stadt.....	114,22	12 238	107	27239

1) * Bedeutet, daß die Gemeinde mehrere Postleitzahlen hat;
die hier genannte Zahl ist diejenige des Verwaltungssitzes der Gemeinde.

3 Gemeinden in systematischer Ordnung mit Schlüsselnummer, Fläche, Bevölkerung, Bevölkerungsdichte und Postleitzahl am 31.12.1997

Schlüssel- nummer	Land, Reg.-Bezirk, Kreis, Gemeinde	Fläche km 2	Bevölkerung	Ein- wohner je km2	Post- leitzahl 1)
03 2 51 043	Varrel.....	43,83	1 456	33	27259
03 2 51 044	Wagenfeld.....	117,35	7 483	63	49419
03 2 51 045	Wehrbleck.....	27,92	868	31	27259
03 2 51 046	Wetschen.....	25,10	1 489	59	49453
03 2 51 047	Weyhe.....	60,25	29 091	482	28844
	zusammen ...	1 987,38	206 937	104	X
03 2 52	Hamelns-Pyrmont Sitz: Hameln, Stadt				
03 2 52 001	Aerzen, Flecken.....	105,07	12 247	116	31855
03 2 52 002	Bad Münder am Deister, Stadt.....	107,68	19 287	179	31848
03 2 52 003	Bad Pyrmont, Stadt.....	61,97	22 733	366	31812
03 2 52 004	Coppenbrügge, Flecken.....	89,81	8 023	89	31863
03 2 52 005	Emmerthal.....	114,62	11 231	97	31860
03 2 52 006	Hameln, Stadt.....	102,32	58 973	576	31785 *
03 2 52 007	Hessisch Oldendorf, Stadt.....	120,35	20 132	167	31840
03 2 52 008	Salzhemmendorf, Flecken.....	94,31	11 097	117	31020
	zusammen ...	796,13	163 723	206	X
03 2 53	Hannover Sitz: Hannover, Landeshauptstadt				
03 2 53 001	Barsinghausen, Stadt.....	102,64	34 715	338	30890
03 2 53 002	Burgdorf, Stadt.....	112,25	30 451	271	31303
03 2 53 003	Burgwedel.....	151,74	19 406	127	30938
03 2 53 004	Garbsen, Stadt.....	79,31	63 146	796	30827 *
03 2 53 005	Gehrden, Stadt.....	43,10	14 744	342	30989
03 2 53 006	Hemmingen.....	31,56	16 914	535	30966
03 2 53 007	Isernhagen.....	59,75	21 986	367	30916
03 2 53 008	Laatzten, Stadt.....	34,07	37 691	1 106	30880
03 2 53 009	Langenhagen, Stadt.....	71,98	49 814	692	30853 *
03 2 53 010	Lehrte, Stadt.....	126,92	42 818	337	31275
03 2 53 011	Neustadt am Rübenberge, Stadt.....	357,40	44 089	123	31535
03 2 53 012	Pattensen, Stadt.....	67,00	12 990	193	30982
03 2 53 013	Ronnenberg, Stadt.....	37,72	23 242	616	30952
03 2 53 014	Seelze, Stadt.....	54,04	33 027	611	30926
03 2 53 015	Sehnde.....	103,40	19 351	187	31319
03 2 53 016	Springe, Stadt.....	159,79	29 830	186	31832
03 2 53 017	Uetze.....	140,55	19 102	135	31311
03 2 53 018	Wedemark.....	173,39	26 846	154	30900
03 2 53 019	Wennigsen (Deister).....	53,78	13 189	245	30974
03 2 53 020	Wunstorf, Stadt.....	125,59	40 715	324	31515
	zusammen ...	2 085,98	594 066	285	X
03 2 54	Hildesheim Sitz: Hildesheim, Stadt				
03 2 54 001	Adenstedt.....	18,63	1 185	63	31079
03 2 54 002	Alfeld (Leine), Stadt.....	72,86	22 307	306	31061
03 2 54 003	Algermissen.....	35,62	7 623	214	31191
03 2 54 004	Almstedt.....	9,91	1 025	103	31079
03 2 54 005	Bad Salzdetfurth, Stadt.....	67,10	14 352	213	31162
03 2 54 006	Banteln.....	7,51	1 652	219	31029
03 2 54 007	Betheln.....	17,55	1 096	62	31032
03 2 54 008	Bockenem, Stadt.....	109,39	11 445	104	31167
03 2 54 009	Brüggen.....	12,20	1 063	87	31033
03 2 54 010	Despetal.....	15,03	1 433	95	31035
03 2 54 011	Diekholzen.....	29,36	7 155	243	31199
03 2 54 012	Eberholzen.....	12,18	698	57	31079
03 2 54 013	Eime, Flecken.....	21,93	2 942	134	31036
03 2 54 014	Elze, Stadt.....	47,59	9 637	202	31008
03 2 54 015	Everode.....	6,10	563	92	31085

1) * Bedeutet, daß die Gemeinde mehrere Postleitzahlen hat;
die hier genannte Zahl ist diejenige des Verwaltungssitzes der Gemeinde.

3 Gemeinden in systematischer Ordnung mit Schlüsselnummer, Fläche, Bevölkerung,
Bevölkerungsdichte und Postleitzahl am 31.12.1997

Schlüssel- nummer	Land, Reg.-Bezirk, Kreis, Gemeinde	Fläche km 2	Bevölkerung	Ein- wohner je km2	Post- leit- zahl 1)
03 2 54 016	Freden (Leine).....	17,78	3 673	206	31084
03 2 54 017	Giesen.....	33,91	9 472	279	31180
03 2 54 018	Gronau (Leine), Stadt.....	20,72	5 647	272	31028
03 2 54 019	Harbarnsen.....	7,63	758	99	31097
03 2 54 020	Harsum.....	49,92	11 482	230	31177
03 2 54 021	Hildesheim, Stadt.....	92,96	105 405	1 133	31134 *
03 2 54 022	Holle.....	61,15	6 783	110	31188
03 2 54 023	Lamspringe, Flecken.....	23,30	3 394	145	31195
03 2 54 024	Landwehr.....	12,96	650	50	31087
03 2 54 025	Neuhof.....	10,30	503	48	31195
03 2 54 026	Nordstemmen.....	60,11	12 784	212	31171
03 2 54 027	Rheden.....	15,14	1 240	81	31039
03 2 54 028	Sarstedt, Stadt.....	42,96	17 834	415	31157
03 2 54 029	Schellerten.....	80,02	8 592	107	31174
03 2 54 030	Sehlem.....	12,73	963	75	31196
03 2 54 031	Sibbesse.....	17,71	2 724	153	31079
03 2 54 032	Söhle.....	57,09	8 229	144	31185
03 2 54 033	Westfeld.....	13,36	912	68	31079
03 2 54 034	Winzenburg.....	16,65	875	52	31088
03 2 54 035	Woltershausen.....	16,43	921	56	31099
03 2 54 036	Coppengrave.....	3,20	764	238	31091
03 2 54 037	Duingen, Flecken.....	30,72	3 080	100	31089
03 2 54 038	Hoyershausen.....	15,29	517	33	31093
03 2 54 039	Marienhagen.....	6,23	888	142	31094
03 2 54 040	Weenzen.....	4,16	460	110	31096
	zusammen ...	1 205,39	292 726	243	X
03 2 55	Holzminden				
	Sitz: Holzminden, Stadt				
03 2 55 001	Arholzen.....	5,33	472	88	37627
03 2 55 002	Bevern, Flecken.....	33,22	4 492	135	37639
03 2 55 003	Bodenwerder, Stadt.....	28,93	6 454	223	37619
03 2 55 004	Boffzen.....	8,04	3 164	393	37691
03 2 55 005	Brevörde.....	13,59	850	62	37647
03 2 55 007	Deensen.....	11,02	1 671	151	37627
03 2 55 008	Delligsen, Flecken.....	36,01	9 320	258	31073
03 2 55 009	Derental.....	9,23	781	84	37691
03 2 55 010	Dielmissen.....	7,47	888	118	37633
03 2 55 012	Eimen.....	16,32	1 150	70	37632
03 2 55 013	Eschershausen, Stadt.....	23,87	4 237	177	37632
03 2 55 014	Fürstenberg.....	3,22	1 360	422	37699
03 2 55 015	Golmbach.....	15,85	1 091	68	37640
03 2 55 016	Halle.....	28,73	1 847	64	37620
03 2 55 017	Hehlen.....	21,59	2 210	102	37619
03 2 55 018	Heinade.....	9,07	1 113	122	37627
03 2 55 019	Heinsen.....	18,63	1 031	55	37649
03 2 55 020	Heyen.....	8,30	573	69	37619
03 2 55 021	Holenberg.....	7,36	492	66	37642
03 2 55 022	Holzen.....	6,60	730	110	37632
03 2 55 023	Holzminden, Stadt.....	88,25	21 956	248	37603
03 2 55 025	Kirchbrak.....	18,39	1 217	66	37619
03 2 55 026	Lauenförde, Flecken.....	17,21	2 720	158	37697
03 2 55 027	Lenne.....	5,65	841	148	37627
03 2 55 028	Lüerdissen.....	6,89	563	81	37635
03 2 55 030	Negenborn.....	9,87	785	79	37643
03 2 55 031	Ottenstein, Flecken.....	32,81	1 372	41	31868
03 2 55 032	Pegestorf.....	8,32	555	66	37619
03 2 55 033	Polle, Flecken.....	21,20	1 317	62	37647
03 2 55 034	Stadtoldendorf, Stadt.....	24,86	6 463	259	37627
03 2 55 035	Vahlbruch.....	14,19	576	40	37647
03 2 55 036	Wangelstedt.....	15,15	717	47	37627
03 2 55 501	Boffzen, gemfr. Gebiet.....	23,40	-	-	-

1) * Bedeutet, daß die Gemeinde mehrere Postleitzahlen hat;
die hier genannte Zahl ist diejenige des Verwaltungssitzes der Gemeinde.

3 Gemeinden in systematischer Ordnung mit Schlüsselnummer, Fläche, Bevölkerung,
Bevölkerungsdichte und Postleitzahl am 31.12.1997

Schlüssel- nummer	Land, Reg.-Bezirk, Kreis, Gemeinde	Fläche km 2	Bevölkerung	Ein- wohner je km2	Post- leitzahl 1)
03 2 55 502	Eimen, gemfr. Gebiet.....	12,91	-	-	-
03 2 55 503	Eschershausen, gemfr. Gebiet.....	4,92	-	-	-
03 2 55 504	Grünenplan, gemfr. Gebiet.....	22,71	-	-	-
03 2 55 505	Holzminde, gemfr. Gebiet.....	15,01	-	-	-
03 2 55 506	Merxhausen, gemfr. Gebiet.....	22,50	-	-	-
03 2 55 508	Wenzen, gemfr. Gebiet.....	15,84	-	-	-
	zusammen ...	692,46	83 008	120	X
03 2 56	Nienburg (Weser) Sitz: Nienburg (Weser), Stadt				
03 2 56 001	Balge.....	33,07	1 884	56	31609
03 2 56 002	Binnen.....	24,79	998	40	31619
03 2 56 003	Bücken, Flecken.....	32,41	2 286	70	27333
03 2 56 004	Diepenau, Flecken.....	70,00	4 100	58	31603
03 2 56 005	Drakenburg, Flecken.....	11,72	1 732	147	31623
03 2 56 006	Estorf.....	19,78	1 808	91	31629
03 2 56 007	Eystrup.....	24,05	3 036	126	27324
03 2 56 008	Gandesbergen.....	6,99	439	62	27324
03 2 56 009	Hämelhausen.....	9,03	583	64	27324
03 2 56 010	Hassel (Weser).....	17,59	1 811	102	27324
03 2 56 011	Haßbergen.....	17,07	1 493	87	31626
03 2 56 012	Heemsen.....	39,37	1 640	41	31622
03 2 56 013	Hilgermissen.....	54,43	2 182	40	27318
03 2 56 014	Hoya, Stadt.....	8,42	3 949	469	27318
03 2 56 015	Hoyerhagen.....	22,67	913	40	27318
03 2 56 016	Husum.....	39,84	2 047	51	31632
03 2 56 017	Landesbergen.....	41,92	2 767	66	31628
03 2 56 018	Leese.....	29,65	1 762	59	31633
03 2 56 019	Liebenau, Flecken.....	22,96	4 355	189	31618
03 2 56 020	Linsburg.....	23,53	978	41	31636
03 2 56 021	Marklohe.....	32,94	4 271	129	31608
03 2 56 022	Nienburg (Weser), Stadt.....	64,46	32 837	509	31582
03 2 56 023	Pennigsehl.....	24,21	1 257	51	31621
03 2 56 024	Raddestorf.....	41,77	2 129	50	31604
03 2 56 025	Rehburg-Loccum, Stadt.....	99,92	10 849	108	31628
03 2 56 026	Rodewald.....	60,31	2 620	43	31637
03 2 56 027	Rohrsen.....	5,09	886	174	31627
03 2 56 028	Schweringen.....	19,52	849	43	27324
03 2 56 029	Steimbke.....	63,06	2 398	38	31634
03 2 56 030	Steyerberg, Flecken.....	101,89	5 452	53	31595
03 2 56 031	Stöckse.....	38,57	1 410	36	31638
03 2 56 032	Stolzenau.....	64,88	7 680	118	31592
03 2 56 033	Uchte, Flecken.....	90,68	5 004	55	31600
03 2 56 034	Warmsen.....	81,58	3 580	43	31606
03 2 56 035	Warpe.....	20,11	755	37	27333
03 2 56 036	Wietzen.....	40,41	2 260	55	31613
	zusammen ...	1 398,69	125 000	89	X
03 2 57	Schaumburg Sitz: Stadthagen, Stadt				
03 2 57 001	Ahnsen.....	3,43	1 153	336	31708
03 2 57 002	Apelern.....	24,60	2 619	106	31552
03 2 57 003	Auetal.....	62,15	6 560	105	31749
03 2 57 004	Auhagen.....	12,36	1 393	112	31553
03 2 57 005	Bad Eilsen.....	2,46	2 254	916	31707
03 2 57 006	Bad Nenndorf.....	23,20	10 074	434	31542
03 2 57 007	Beckedorf.....	9,84	1 511	153	31698
03 2 57 008	Buchholz.....	1,76	792	450	31710
03 2 57 009	Bückeburg, Stadt.....	68,85	20 754	301	31675
03 2 57 010	Hagenburg, Flecken.....	16,23	3 878	238	31558
03 2 57 011	Haste.....	11,11	2 537	228	31559

1) * Bedeutet, daß die Gemeinde mehrere Postleitzahlen hat;
die hier genannte Zahl ist diejenige des Verwaltungssitzes der Gemeinde.

3 Gemeinden in systematischer Ordnung mit Schlüsselnummer, Fläche, Bevölkerung,
Bevölkerungsdichte und Postleitzahl am 31.12.1997

Schlüssel- nummer	Land, Reg.-Bezirk, Kreis, Gemeinde	Fläche km 2	Bevölkerung	Ein- wohner je km2	Post- leit- zahl 1)
03 2 57 012	Heeßen.....	1,90	1 593	838	31707
03 2 57 013	Helpsen.....	7,77	2 019	259	31691
03 2 57 014	Hespe.....	6,48	1 870	288	31693
03 2 57 015	Heuerßen.....	3,97	1 022	257	31700
03 2 57 016	Hohnhorst.....	12,00	2 183	181	31559
03 2 57 017	Hülsede.....	15,86	1 064	67	31867
03 2 57 018	Lauenau, Flecken.....	16,23	3 650	224	31867
03 2 57 019	Lauenhagen.....	9,73	1 482	152	31714
03 2 57 020	Lindhorst.....	7,88	4 777	606	31698
03 2 57 021	Lüdersfeld.....	12,65	1 100	86	31702
03 2 57 022	Luhden.....	4,35	1 063	244	31711
03 2 57 023	Meerbeck.....	13,09	2 131	162	31715
03 2 57 024	Messenkamp.....	6,78	787	116	31867
03 2 57 025	Niedernwöhren.....	11,06	1 858	167	31712
03 2 57 026	Nienstädt.....	8,31	4 902	589	31688
03 2 57 027	Nordsehl.....	5,97	813	136	31717
03 2 57 028	Obernkirchen, Stadt.....	32,48	10 619	326	31683
03 2 57 029	Pohle.....	7,14	870	121	31867
03 2 57 030	Pollhagen.....	12,87	1 289	100	31718
03 2 57 031	Rinteln, Stadt.....	109,03	28 511	261	31737
03 2 57 032	Rodenberg, Stadt.....	15,60	5 705	365	31552
03 2 57 033	Sachsenhagen, Stadt.....	15,53	2 022	130	31553
03 2 57 034	Seggebruch.....	7,49	1 308	174	31691
03 2 57 035	Stadthagen, Stadt.....	60,27	23 885	396	31655
03 2 57 036	Suthfeld.....	5,05	1 470	291	31555
03 2 57 037	Wiedensahl, Flecken.....	11,71	1 019	87	31719
03 2 57 038	Wölpinghausen.....	18,33	1 783	97	31556
	zusammen ...	675,52	164 320	243	X
03 2	Reg.-Bez. insgesamt ..	9 045,62	2 150 450	238	X
Reg.-Bez. Lüneburg					
Landkreise					
03 3 51	Celle				
	Sitz: Celle, Stadt				
03 3 51 001	Adelheidsdorf.....	33,24	2 233	67	29352
03 3 51 002	Ahnsbeck.....	20,59	1 428	69	29353
03 3 51 003	Beedenbostel.....	12,58	1 079	85	29355
03 3 51 004	Bergen, Stadt.....	163,74	13 905	84	29303
03 3 51 005	Bröckel.....	16,33	1 636	100	29356
03 3 51 006	Celle, Stadt.....	175,00	73 208	418	29221 *
03 3 51 007	Eicklingen.....	22,79	3 076	134	29358
03 3 51 008	Eldingen.....	56,71	2 240	39	29351
03 3 51 009	Eschede.....	106,31	3 949	37	29348
03 3 51 010	Faßberg.....	101,94	6 881	67	29328
03 3 51 011	Habighorst.....	15,84	790	49	29359
03 3 51 012	Hambühren.....	56,68	9 055	159	29313
03 3 51 013	Hermannsburg.....	118,61	8 503	71	29320
03 3 51 014	Höfer.....	21,87	977	44	29361
03 3 51 015	Hohne.....	36,47	1 810	49	29362
03 3 51 016	Lachendorf.....	38,21	5 158	134	29331
03 3 51 017	Langlingen.....	33,32	2 227	66	29364
03 3 51 018	Nienhagen.....	17,57	6 070	345	29336
03 3 51 019	Scharnhorst.....	51,85	686	13	29348
03 3 51 020	Unterlüß.....	77,53	4 523	58	29345
03 3 51 021	Wathlingen.....	17,68	6 132	346	29339
03 3 51 022	Wienhausen.....	40,38	3 944	97	29342
03 3 51 023	Wietze.....	62,94	7 808	124	29323
03 3 51 024	Winsen (Aller).....	155,38	12 004	77	29308
03 3 51 501	Lohheide, gemfr. Bezirk.....	91,32	947	10	29303
	zusammen ...	1 544,88	180 269	117	X

1) * Bedeutet, daß die Gemeinde mehrere Postleitzahlen hat;
die hier genannte Zahl ist diejenige des Verwaltungssitzes der Gemeinde.

3 Gemeinden in systematischer Ordnung mit Schlüsselnummer, Fläche, Bevölkerung,
Bevölkerungsdichte und Postleitzahl am 31.12.1997

Schlüssel- nummer	Land, Reg.-Bezirk, Kreis, Gemeinde	Fläche km 2	Bevölkerung	Ein- wohner je km2	Post- leitz- zahl 1)
03 3 52	Cuxhaven Sitz: Cuxhaven, Stadt				
03 3 52 001	Appeln.....	14,52	510	35	27616
03 3 52 002	Armstorf.....	39,75	669	16	21769
03 3 52 003	Bad Bederkesa, Flecken.....	43,17	5 079	117	27624
03 3 52 004	Belum.....	25,72	969	37	21785
03 3 52 005	Beverstedt, Flecken.....	51,40	4 218	82	27616
03 3 52 006	Bokel.....	20,93	2 534	121	27616
03 3 52 007	Bramstedt.....	44,85	1 822	40	27628
03 3 52 008	Bülkau.....	23,22	1 002	43	21782
03 3 52 009	Cadenberge.....	9,36	3 236	345	21781
03 3 52 010	Cappel.....	8,26	710	85	27632
03 3 52 011	Cuxhaven, Stadt.....	161,84	54 246	335	27472 *
03 3 52 012	Dorum.....	24,29	2 907	119	27632
03 3 52 013	Drangstedt.....	17,02	1 358	79	27624
03 3 52 014	Driftsethe.....	15,37	585	38	27628
03 3 52 015	Elmlohe.....	23,30	871	37	27624
03 3 52 016	Flögein.....	25,26	678	26	27624
03 3 52 017	Freisdorf.....	25,29	769	30	27616
03 3 52 018	Geversdorf.....	21,62	755	34	21784
03 3 52 019	Hagen im Bremischen.....	27,18	3 271	120	27628
03 3 52 020	Hechthausen.....	30,71	3 494	113	21755
03 3 52 021	Heerstedt.....	18,89	455	24	27616
03 3 52 022	Hemmoor, Stadt.....	45,08	8 477	188	21745
03 3 52 023	Hollen.....	15,60	855	54	27616
03 3 52 024	Hollnseth.....	20,82	896	43	21769
03 3 52 025	Ihlienworth.....	40,29	1 875	46	21775
03 3 52 026	Kirchwistedt.....	25,07	500	19	27616
03 3 52 027	Köhlen.....	26,61	904	33	27624
03 3 52 028	Kührstedt.....	25,60	1 113	43	27624
03 3 52 029	Lamstedt.....	52,64	3 250	61	21769
03 3 52 030	Langen, Stadt.....	121,64	17 481	143	27607
03 3 52 031	Lintig.....	47,26	1 367	28	27624
03 3 52 032	Loxstedt.....	156,53	16 246	103	27612
03 3 52 033	Lunestedt.....	17,27	2 377	137	27616
03 3 52 034	Midium.....	31,08	1 792	57	27632
03 3 52 035	Misselwarden.....	10,33	501	48	27632
03 3 52 036	Mittelstenahne.....	33,68	633	18	21770
03 3 52 037	Mulsom.....	8,42	427	50	27632
03 3 52 038	Neuenkirchen.....	19,65	1 447	73	21763
03 3 52 039	Neuhaus (Oste), Flecken.....	9,86	1 291	130	21785
03 3 52 040	Nordholz.....	65,11	7 251	111	27637
03 3 52 041	Nordleda.....	21,29	1 176	55	21765
03 3 52 042	Oberndorf.....	32,71	1 572	48	21787
03 3 52 043	Odisheim.....	13,50	613	45	21775
03 3 52 044	Osten.....	48,00	2 014	41	21756
03 3 52 045	Osterbruch.....	10,21	546	53	21762
03 3 52 046	Otterndorf, Stadt.....	33,54	6 444	192	21762
03 3 52 047	Padingbüttel.....	9,42	536	56	27632
03 3 52 048	Ringstedt.....	26,27	858	32	27624
03 3 52 049	Sandstedt.....	56,22	1 770	31	27628
03 3 52 050	Schiffdorf.....	113,71	12 962	113	27619
03 3 52 051	Steinau.....	36,07	975	27	21775
03 3 52 052	Stinstedt.....	30,09	603	20	21772
03 3 52 053	Stubben.....	8,60	1 445	168	27616
03 3 52 054	Uthlede.....	15,46	880	56	27628
03 3 52 055	Wanna.....	53,93	2 401	44	21776
03 3 52 056	Wingst.....	55,62	3 637	65	21789
03 3 52 057	Wremen.....	25,16	1 604	63	27638
03 3 52 058	Wulsbüttel.....	38,24	1 779	46	27628
	zusammen ...	2 072,53	200 636	97	X

1) * Bedeutet, daß die Gemeinde mehrere Postleitzahlen hat;
die hier genannte Zahl ist diejenige des Verwaltungssitzes der Gemeinde.

3 Gemeinden in systematischer Ordnung mit Schlüsselnummer, Fläche, Bevölkerung, Bevölkerungsdichte und Postleitzahl am 31.12.1997

Schlüssel- nummer	Land, Reg.-Bezirk, Kreis, Gemeinde	Fläche km 2	Bevölkerung	Ein- wohner je km2	Post- leitz- zahl 1)
03 3 53	Harburg Sitz: Winsen (Luhe), Stadt				
03 3 53 001	Appel.....	15,42	1 647	106	21279
03 3 53 002	Asendorf.....	14,70	1 639	111	21271
03 3 53 003	Bendestorf.....	3,88	2 089	538	21227
03 3 53 004	Brackel.....	13,91	1 561	112	21438
03 3 53 005	Buchholz in der Nordheide, Stadt.....	74,63	34 764	465	21244
03 3 53 006	Dohren.....	12,18	893	73	21255
03 3 53 007	Drage.....	30,31	2 928	96	21423
03 3 53 008	Drestedt.....	5,71	695	121	21279
03 3 53 009	Egestorf.....	48,70	2 287	46	21272
03 3 53 010	Eyendorf.....	13,68	1 010	73	21376
03 3 53 011	Garlstorf.....	16,85	970	57	21376
03 3 53 012	Garstedt.....	14,93	1 303	87	21441
03 3 53 013	Gödenstorf.....	16,54	911	55	21376
03 3 53 014	Halvesbostel.....	18,14	679	37	21646
03 3 53 015	Handeloh.....	26,91	2 188	81	21256
03 3 53 016	Hanstedt.....	59,30	4 458	75	21271
03 3 53 017	Harmstorf.....	5,98	731	122	21228
03 3 53 018	Heidenau.....	38,71	1 899	49	21258
03 3 53 019	Hollenstedt.....	21,84	2 665	122	21279
03 3 53 020	Jesteburg.....	27,96	6 579	235	21266
03 3 53 021	Kakenstorf.....	12,70	1 237	97	21255
03 3 53 022	Königsmoor.....	10,01	613	61	21255
03 3 53 023	Marschacht.....	26,12	3 007	115	21436
03 3 53 024	Marxen.....	13,31	1 094	82	21439
03 3 53 025	Moisburg.....	11,25	1 575	140	21647
03 3 53 026	Neu Wulmstorf.....	56,16	18 841	335	21629
03 3 53 027	Otter.....	34,14	1 394	40	21259
03 3 53 028	Regesbostel.....	16,27	911	55	21649
03 3 53 029	Rosengarten.....	63,67	12 400	194	21224
03 3 53 030	Salzhausen.....	34,72	3 989	114	21376
03 3 53 031	Seevetal.....	105,18	39 185	372	21218 *
03 3 53 032	Stelle.....	38,49	10 302	267	21435
03 3 53 033	Tespe.....	24,89	3 818	153	21395
03 3 53 034	Toppenstedt.....	29,09	2 039	70	21442
03 3 53 035	Tostedt.....	48,24	12 728	263	21255
03 3 53 036	Undeloh.....	48,22	860	17	21274
03 3 53 037	Vierhöfen.....	13,92	875	62	21444
03 3 53 038	Welle.....	19,93	1 153	57	21261
03 3 53 039	Wenzendorf.....	21,46	1 104	51	21279
03 3 53 040	Winsen (Luhe), Stadt.....	109,60	30 914	282	21423
03 3 53 041	Wistedt.....	18,48	1 489	80	21255
03 3 53 042	Wulfsen.....	8,41	1 399	166	21445
	zusammen ...	1 244,54	222 823	179	X
03 3 54	Lüchow-Dannenberg Sitz: Lüchow (Wendland), Stadt				
03 3 54 001	Bergen (Dumme).....	25,48	1 571	61	29468
03 3 54 002	Clenze, Flecken.....	71,77	2 489	34	29459
03 3 54 003	Damnatz.....	16,25	365	22	29472
03 3 54 004	Dannenberg (Elbe), Stadt.....	76,28	8 783	115	29451
03 3 54 005	Gartow, Flecken.....	28,28	1 437	50	29471
03 3 54 006	Göhrde.....	40,58	728	17	29473
03 3 54 007	Gorleben.....	21,25	633	29	29475
03 3 54 008	Gusborn.....	48,30	1 333	27	29476
03 3 54 009	Hitzacker (Elbe), Stadt.....	58,44	5 047	86	29456
03 3 54 010	Höhbeck.....	19,40	733	37	29478
03 3 54 011	Jamein.....	35,84	1 113	31	29479
03 3 54 012	Karwitz.....	31,64	751	23	29481

1) * Bedeutet, daß die Gemeinde mehrere Postleitzahlen hat;
die hier genannte Zahl ist diejenige des Verwaltungssitzes der Gemeinde.

3 Gemeinden in systematischer Ordnung mit Schlüsselnummer, Fläche, Bevölkerung,
Bevölkerungsdichte und Postleitzahl am 31.12.1997

Schlüssel- nummer	Land, Reg.-Bezirk, Kreis, Gemeinde	Fläche km 2	Bevölkerung	Ein- wohner je km2	Post- leit- zahl 1)
03 3 54 013	Küsten.....	41,26	1 401	33	29482
03 3 54 014	Langendorf.....	40,88	707	17	29484
03 3 54 015	Lemgow.....	64,28	1 537	23	29485
03 3 54 016	Luckau (Wendland).....	22,19	596	26	29487
03 3 54 017	Lübbow.....	19,52	827	42	29488
03 3 54 018	Lüchow (Wendland), Stadt.....	89,11	9 872	110	29439
03 3 54 019	Neu Darchau.....	22,62	1 569	69	29490
03 3 54 020	Prezelle.....	41,52	546	13	29491
03 3 54 021	Schnackenburg, Stadt.....	23,67	683	28	29493
03 3 54 022	Schnega.....	53,94	1 601	29	29465
03 3 54 023	Trebel.....	66,31	1 048	15	29494
03 3 54 024	Waddewitz.....	48,79	991	20	29496
03 3 54 025	Woltersdorf.....	27,89	990	35	29497
03 3 54 026	Wustrow (Wendland), Stadt.....	30,01	3 163	105	29462
03 3 54 027	Zernien.....	51,55	1 615	31	29499
03 3 54 501	Gartow, gemfr. Gebiet.....	50,94	-	-	-
03 3 54 502	Göhrde, gemfr. Gebiet.....	51,77	-	-	-
	zusammen ...	1 219,76	52 129	43	X
03 3 55	Lüneburg Sitz: Lüneburg, Stadt				
03 3 55 001	Adendorf.....	16,08	9 533	592	21365
03 3 55 002	Amelinghausen.....	27,24	3 440	126	21385
03 3 55 003	Artlenburg, Flecken.....	11,85	1 385	116	21380
03 3 55 004	Bardowick, Flecken.....	23,25	5 251	225	21357
03 3 55 005	Barendorf.....	9,24	1 683	182	21397
03 3 55 006	Barnstedt.....	19,71	692	35	21406
03 3 55 007	Barum.....	9,79	1 536	156	21357
03 3 55 008	Betzendorf.....	32,71	1 055	32	21386
03 3 55 009	Bleckede, Stadt.....	139,72	9 292	66	21354
03 3 55 010	Boitze.....	25,41	386	15	21368
03 3 55 011	Brietlingen.....	19,72	2 220	112	21382
03 3 55 012	Dahlem.....	16,99	552	32	21368
03 3 55 013	Dahlenburg, Flecken.....	49,85	3 425	68	21368
03 3 55 014	Deutsch Evern.....	11,16	3 239	290	21407
03 3 55 015	Echem.....	10,65	824	77	21379
03 3 55 016	Embsen.....	22,64	2 299	101	21409
03 3 55 017	Handorf.....	9,74	1 707	175	21447
03 3 55 018	Hittbergen.....	14,64	779	53	21522
03 3 55 019	Hohnstorf (Elbe).....	10,20	2 252	220	21522
03 3 55 020	Kirchgellersen.....	19,99	1 909	95	21394
03 3 55 021	Lüdersburg.....	18,87	543	28	21379
03 3 55 022	Lüneburg, Stadt.....	70,31	65 813	936	21335 *
03 3 55 023	Mechtersen.....	14,41	657	45	21358
03 3 55 024	Melbeck.....	16,17	2 702	167	21406
03 3 55 025	Nahrendorf.....	44,04	1 363	30	21369
03 3 55 026	Neetze.....	26,84	2 319	86	21398
03 3 55 027	Oldendorf (Luhe).....	32,69	962	29	21385
03 3 55 028	Radbruch.....	22,53	1 682	74	21449
03 3 55 029	Rehlingen.....	65,96	688	10	21385
03 3 55 030	Reinstorf.....	30,29	1 288	42	21400
03 3 55 031	Reppenstedt.....	14,78	6 753	456	21391
03 3 55 032	Rullstorf.....	22,91	1 507	65	21379
03 3 55 033	Scharnebeck.....	26,95	3 284	121	21379
03 3 55 034	Soderstorf.....	35,86	1 354	37	21388
03 3 55 035	Südergellersen.....	18,46	1 390	75	21394
03 3 55 036	Thomasburg.....	26,69	1 167	43	21401
03 3 55 037	Tosterglope.....	19,53	630	32	21371
03 3 55 038	Vastorf.....	21,85	835	38	21397
03 3 55 039	Vögelzen.....	8,26	2 096	253	21360
03 3 55 040	Wendisch Evern.....	14,87	1 416	95	21403
03 3 55 041	Westergellersen.....	20,38	1 339	65	21394

1) * Bedeutet, daß die Gemeinde mehrere Postleitzahlen hat;
die hier genannte Zahl ist diejenige des Verwaltungssitzes der Gemeinde.

3 Gemeinden in systematischer Ordnung mit Schlüsselnummer, Fläche, Bevölkerung,
Bevölkerungsdichte und Postleitzahl am 31.12.1997

Schlüssel- nummer	Land, Reg.-Bezirk, Kreis, Gemeinde	Fläche km 2	Bevölkerung	Ein- wohner je km2	Post- leitzahl 1)
03 3 55 042	Wittorf.....	11,99	1 087	90	21357
03 3 55 049	Amt Neuhaus.....	237,08	5 806	24	19273
	zusammen ...	1 322,30	160 140	121	X
03 3 56	Osterholz Sitz: Osterholz-Scharmbeck, Stadt				
03 3 56 001	Axstedt.....	10,70	1 180	110	27729
03 3 56 002	Grasberg.....	55,54	7 205	129	28879
03 3 56 003	Hambergen.....	30,28	5 178	171	27729
03 3 56 004	Holste.....	35,35	1 163	32	27729
03 3 56 005	Lillienthal.....	72,08	16 876	234	28865
03 3 56 006	Lübbestedt.....	12,32	698	56	27729
03 3 56 007	Osterholz-Scharmbeck, Stadt.....	146,90	30 550	207	27711
03 3 56 008	Ritterhude.....	32,83	13 500	411	27721
03 3 56 009	Schwanewede.....	132,17	18 215	137	28790
03 3 56 010	Vollersode.....	46,37	3 015	65	27729
03 3 56 011	Worpswede.....	76,13	9 319	122	27726
	zusammen ...	650,67	106 899	164	X
03 3 57	Rotenburg (Wümme) Sitz: Rotenburg (Wümme), Stadt				
03 3 57 001	Ahausen.....	34,41	1 557	45	27367
03 3 57 002	Alfstedt.....	16,22	824	50	27432
03 3 57 003	Anderlingen.....	35,67	915	25	27446
03 3 57 004	Basdahl.....	32,34	1 452	44	27432
03 3 57 005	Bötersen.....	19,85	974	49	27367
03 3 57 006	Bothel.....	16,76	2 028	121	27386
03 3 57 007	Breddorf.....	36,46	1 149	31	27412
03 3 57 008	Bremervörde, Stadt.....	150,17	19 062	126	27432
03 3 57 009	Brockel.....	25,11	1 192	47	27386
03 3 57 010	Bülstedt.....	25,53	655	25	27412
03 3 57 011	Deinstedt.....	20,20	669	33	27446
03 3 57 012	Ebersdorf.....	28,83	1 134	39	27432
03 3 57 013	Elsdorf.....	49,01	1 922	39	27404
03 3 57 014	Farven.....	25,44	703	27	27446
03 3 57 015	Fintel.....	36,08	2 780	77	27389
03 3 57 016	Gnarrenburg.....	122,90	9 199	74	27442
03 3 57 017	Groß Meckelsen.....	12,34	476	38	27419
03 3 57 018	Gyhum.....	48,44	2 267	46	27404
03 3 57 019	Hamersen.....	13,61	431	31	27419
03 3 57 020	Hassendorf.....	11,67	1 005	86	27367
03 3 57 021	Heeslingen.....	82,30	4 417	53	27404
03 3 57 022	Hellwege.....	27,44	987	35	27367
03 3 57 023	Helvesiek.....	21,78	758	34	27389
03 3 57 024	Hemsbünde.....	22,33	1 107	49	27386
03 3 57 025	Hemslingen.....	27,46	1 447	52	27386
03 3 57 026	Hepstedt.....	29,96	883	29	27412
03 3 57 027	Hipstedt.....	29,33	1 238	42	27432
03 3 57 028	Horstedt.....	22,49	1 164	51	27367
03 3 57 029	Kalbe.....	10,25	500	48	27419
03 3 57 030	Kirchtimke.....	16,14	962	59	27412
03 3 57 031	Kirchwalsede.....	36,90	1 202	32	27386
03 3 57 032	Klein Meckelsen.....	14,59	851	58	27419
03 3 57 033	Lauenbrück.....	21,88	1 949	89	27389
03 3 57 034	Lengnbostel.....	5,08	419	82	27419
03 3 57 035	Oerel.....	33,70	1 827	54	27432
03 3 57 036	Ostereistedt.....	28,50	956	33	27404
03 3 57 037	Reeßum.....	28,47	1 633	57	27367
03 3 57 038	Rhade.....	24,44	1 107	45	27404
03 3 57 039	Rotenburg (Wümme), Stadt.....	99,00	21 468	216	27356
03 3 57 040	Sandbostel.....	31,54	770	24	27446

1) * Bedeutet, daß die Gemeinde mehrere Postleitzahlen hat;
die hier genannte Zahl ist diejenige des Verwaltungssitzes der Gemeinde.

3 Gemeinden in systematischer Ordnung mit Schlüsselnummer, Fläche, Bevölkerung,
Bevölkerungsdichte und Postleitzahl am 31.12.1997

Schlüssel- nummer	Land, Reg.-Bezirk, Kreis, Gemeinde	Fläche km 2	Bevölkerung	Ein- wohner je km2	Post- leitzahl 1)
03 3 57 041	Scheeßel.....	149,69	11 821	78	27383
03 3 57 042	Seedorf.....	18,69	602	32	27404
03 3 57 043	Selsingen.....	41,86	3 167	75	27446
03 3 57 044	Sittensen.....	18,55	5 302	285	27419
03 3 57 045	Sottrum.....	28,58	5 602	196	27367
03 3 57 046	Stemmen.....	24,65	818	33	27389
03 3 57 047	Tarmstedt.....	26,54	3 291	124	27412
03 3 57 048	Tiste.....	23,85	791	33	27419
03 3 57 049	Vahlde.....	17,52	681	38	27389
03 3 57 050	Vierden.....	21,29	737	34	27419
03 3 57 051	Visselhövede, Stadt.....	158,82	10 662	67	27374
03 3 57 052	Vorwerk.....	21,65	897	41	27412
03 3 57 053	Westertimke.....	12,05	652	54	27412
03 3 57 054	Westerwalsede.....	20,11	780	38	27386
03 3 57 055	Wilstedt.....	18,26	1 627	89	27412
03 3 57 056	Wohnste.....	19,18	725	37	27419
03 3 57 057	Zeven, Stadt.....	73,90	11 943	161	27404
	zusammen ...	2 069,81	156 137	75	X
03 3 58	Soltau-Fallingbostel Sitz: Fallingbostel, Stadt				
03 3 58 001	Ahliden (Aller), Flecken.....	25,83	1 483	57	29693
03 3 58 002	Bispingen.....	128,11	5 816	45	29646
03 3 58 003	Böhme.....	36,99	971	26	29693
03 3 58 004	Bomlitz.....	64,37	7 147	111	29699
03 3 58 005	Buchholz (Aller).....	27,04	1 564	57	29690
03 3 58 006	Eickeloh.....	13,17	748	56	29693
03 3 58 007	Essel.....	34,05	890	26	29690
03 3 58 008	Fallingbostel, Stadt.....	63,17	11 689	185	29683
03 3 58 009	Frankenfeld.....	24,26	551	22	27336
03 3 58 010	Gilten.....	33,38	1 148	34	29690
03 3 58 011	Grethem.....	16,35	648	39	29690
03 3 58 012	Hademstorf.....	9,22	809	87	29693
03 3 58 013	Häuslingen.....	13,58	896	65	27336
03 3 58 014	Hodenhagen.....	20,15	2 673	132	29693
03 3 58 015	Lindwedel.....	16,56	2 025	122	29690
03 3 58 016	Munster, Stadt.....	193,42	18 059	93	29633
03 3 58 017	Neuenkirchen.....	96,68	5 613	58	29643
03 3 58 018	Rethem (Aller), Stadt.....	33,76	2 499	74	27336
03 3 58 019	Schneverdingen, Stadt.....	234,59	17 613	75	29640
03 3 58 020	Schwarmstedt.....	29,93	4 966	165	29690
03 3 58 021	Soltau, Stadt.....	203,22	21 383	105	29614
03 3 58 022	Walsrode, Stadt.....	270,66	23 860	88	29664
03 3 58 023	Wietzendorf.....	106,88	3 376	31	29649
03 3 58 501	Osterheide, gemfr. Bezirk.....	177,99	954	5	29664
	zusammen ...	1 873,36	137 381	73	X
03 3 59	Stade Sitz: Stade, Stadt				
03 3 59 001	Agathenburg.....	11,32	1 018	89	21684
03 3 59 002	Ahlerstedt.....	62,45	4 731	75	21702
03 3 59 003	Apensen.....	20,74	2 897	139	21641
03 3 59 004	Balje.....	58,10	1 114	19	21730
03 3 59 005	Bargstedt.....	26,44	1 822	68	21698
03 3 59 006	Beckdorf.....	21,90	2 234	102	21643
03 3 59 007	Bliedersdorf.....	12,41	1 606	129	21640
03 3 59 008	Brest.....	24,57	805	32	21698
03 3 59 009	Burweg.....	16,23	941	57	21709
03 3 59 010	Buxtehude, Stadt.....	76,49	36 396	475	21614
03 3 59 011	Deinste.....	27,25	1 844	67	21717
03 3 59 012	Dollern.....	11,97	1 815	151	21739

1) * Bedeutet, daß die Gemeinde mehrere Postleitzahlen hat;
die hier genannte Zahl ist diejenige des Verwaltungssitzes der Gemeinde.

3 Gemeinden in systematischer Ordnung mit Schlüsselnummer, Fläche, Bevölkerung, Bevölkerungsdichte und Postleitzahl am 31.12.1997

Schlüssel- nummer	Land, Reg.-Bezirk, Kreis, Gemeinde	Fläche km 2	Bevölkerung	Ein- wohner je km2	Post- leitzahl 1)
03 3 59 013	Drochtersen.....	126,75	11 789	93	21706
03 3 59 014	Düdenbüttel.....	10,18	840	82	21709
03 3 59 015	Engelschoff.....	19,69	692	35	21710
03 3 59 016	Estorf.....	29,41	1 456	49	21727
03 3 59 017	Fredenbeck.....	48,57	5 462	112	21717
03 3 59 018	Freiburg (Elbe), Flecken.....	34,12	2 154	63	21729
03 3 59 019	Großenwörden.....	12,35	474	38	21712
03 3 59 020	Grünendeich.....	3,93	2 081	529	21720
03 3 59 021	Guderhandviertel.....	8,93	1 254	140	21720
03 3 59 022	Hammah.....	29,29	2 669	91	21714
03 3 59 023	Harsefeld, Flecken.....	51,80	10 549	203	21698
03 3 59 024	Heinbockel.....	22,70	1 213	53	21726
03 3 59 025	Himmelpforten.....	18,29	4 435	242	21709
03 3 59 026	Hoilern-Twielenfleth.....	20,46	3 172	155	21723
03 3 59 027	Horneburg, Flecken.....	17,13	5 560	324	21640
03 3 59 028	Jork.....	62,27	11 504	184	21635
03 3 59 029	Kranenburg.....	14,21	749	52	21726
03 3 59 030	Krummendeich.....	30,02	528	17	21732
03 3 59 031	Kutenholz.....	68,17	4 642	68	27449
03 3 59 032	Mittelnkirchen.....	7,02	926	131	21720
03 3 59 033	Neuenkirchen.....	8,04	742	92	21640
03 3 59 034	Nottensdorf.....	7,14	1 226	171	21640
03 3 59 035	Oederquart.....	37,10	1 313	35	21734
03 3 59 036	Oldendorf.....	23,88	2 759	115	21726
03 3 59 037	Sauensiek.....	31,37	2 011	64	21644
03 3 59 038	Stade, Stadt.....	110,03	45 103	409	21682 *
03 3 59 039	Steinkirchen.....	9,55	1 735	181	21720
03 3 59 040	Wischhafen.....	33,68	3 077	91	21737
	zusammen ...	1 265,95	187 338	148	X
03 3 60	Uelzen				
	Sitz: Uelzen, Stadt				
03 3 60 001	Altenmedingen.....	48,06	1 600	33	29575
03 3 60 002	Bad Bevensen, Stadt.....	47,99	8 729	181	29549
03 3 60 003	Barum.....	22,25	811	36	29576
03 3 60 004	Bienenbüttel.....	99,01	6 286	63	29553
03 3 60 005	Bodenteich, Flecken.....	49,88	3 918	78	29389
03 3 60 006	Ebstorf, Flecken.....	27,26	5 094	186	29574
03 3 60 007	Einke.....	82,84	1 010	12	29578
03 3 60 008	Emmendorf.....	10,88	774	71	29579
03 3 60 009	Gerdau.....	37,99	1 715	45	29581
03 3 60 010	Hanstedt.....	55,30	986	17	29582
03 3 60 011	Himbergen.....	39,47	1 817	46	29584
03 3 60 012	Jelmstorf.....	13,69	919	67	29585
03 3 60 013	Lüder.....	55,33	1 285	23	29394
03 3 60 014	Natendorf.....	34,45	787	22	29587
03 3 60 015	Oetzen.....	30,77	1 386	45	29588
03 3 60 016	Rätzlingen.....	8,49	492	57	29590
03 3 60 017	Römstedt.....	18,97	844	44	29591
03 3 60 018	Rosche.....	71,83	2 136	29	29571
03 3 60 019	Schwienau.....	31,28	812	25	29593
03 3 60 020	Soltendieck.....	34,01	1 109	32	29594
03 3 60 021	Stadensen.....	53,79	1 409	26	29596
03 3 60 022	Stoetze.....	37,99	674	17	29597
03 3 60 023	Sudenburg.....	128,68	4 638	36	29556
03 3 60 024	Suhlendorf.....	61,04	2 718	44	29562
03 3 60 025	Uelzen, Stadt.....	135,78	35 314	260	29525
03 3 60 026	Weste.....	25,27	995	39	29599
03 3 60 027	Wieren.....	52,67	2 671	50	29568
03 3 60 028	Wrestedt.....	34,24	2 972	86	29559
03 3 60 029	Wriedel.....	104,45	2 640	25	29565
	zusammen ...	1 453,66	96 541	66	X

1) * Bedeutet, daß die Gemeinde mehrere Postleitzahlen hat;
die hier genannte Zahl ist diejenige des Verwaltungssitzes der Gemeinde.

3 Gemeinden in systematischer Ordnung mit Schlüsselnummer, Fläche, Bevölkerung,
Bevölkerungsdichte und Postleitzahl am 31.12.1997

Schlüssel- nummer	Land, Reg.-Bezirk, Kreis, Gemeinde	Fläche km 2	Bevölkerung	Ein- wohner je km2	Post- leitzahl 1)
03 3 61	Verden Sitz: Verden (Aller), Stadt				
03 3 61 001	Achim, Stadt.....	68,00	30 001	441	28832
03 3 61 002	Blender.....	38,31	2 633	68	27337
03 3 61 003	Dörverden.....	83,30	9 575	114	27313
03 3 61 004	Emtlinghausen.....	21,09	1 640	77	27321
03 3 61 005	Kirchlinteln.....	174,13	10 106	58	27308
03 3 61 006	Langwedel, Flecken.....	76,12	13 534	177	27299
03 3 61 007	Morsum.....	29,06	2 688	92	27321
03 3 61 008	Ottersberg, Flecken.....	99,03	11 748	118	28870
03 3 61 009	Oyten.....	63,47	14 904	234	28876
03 3 61 010	Riede.....	26,88	2 493	92	27339
03 3 61 011	Thedinghausen.....	36,71	4 164	113	27321
03 3 61 012	Verden (Aller), Stadt.....	71,58	26 997	377	27283
	zusammen ...	787,68	130 483	166	X
03 3	Reg.-Bez. insgesamt ..	15 505,14	1 630 776	105	X
	Reg.-Bez. Weser-Ems				
	Kreisfreie Städte				
03 4 01 000	Delmenhorst, Stadt.....	62,36	77 958	1 250	27749 *
03 4 02 000	Emden, Stadt.....	112,42	51 546	458	26721 *
03 4 03 000	Oldenburg (Oldenburg), Stadt.....	102,96	153 531	1 491	26122 *
03 4 04 000	Osnabrück, Stadt.....	119,80	166 653	1 391	49074 *
03 4 05 000	Wilhelmshaven, Stadt.....	103,38	88 950	860	26382 *
	zusammen ...	500,92	538 638	1 075	X
	Landkreise				
03 4 51	Ammerland Sitz: Westerstede, Stadt				
03 4 51 001	Apen.....	76,71	10 349	134	26689
03 4 51 002	Bad Zwischenahn.....	129,72	24 617	189	26160
03 4 51 004	Edewecht.....	113,49	17 782	156	26188
03 4 51 005	Rastede.....	123,03	19 827	161	26180
03 4 51 007	Westerstede, Stadt.....	179,25	21 141	117	26655
03 4 51 008	Wiefelstede.....	106,00	12 972	122	26215
	zusammen ...	728,20	106 688	147	X
03 4 52	Aurich Sitz: Aurich, Stadt				
03 4 52 001	Aurich, Stadt.....	197,25	39 914	202	26603 *
03 4 52 002	Baltrum.....	6,50	509	78	26579
03 4 52 003	Berumbur.....	6,42	2 334	363	26524
03 4 52 004	Dornum, Flecken.....	24,84	2 173	87	26553
03 4 52 005	Dornumersiel.....	20,10	1 026	51	26553
03 4 52 006	Großefehn.....	127,22	12 284	96	26629
03 4 52 007	Großheide.....	69,32	8 351	120	26532
03 4 52 008	Hage, Flecken.....	16,62	5 607	337	26524
03 4 52 009	Hagermarsch.....	22,32	606	27	26524
03 4 52 010	Halbmond.....	6,55	995	151	26524
03 4 52 011	Hinte.....	48,06	7 188	149	26759
03 4 52 012	Ihlow.....	123,04	11 603	94	26632

1) * Bedeutet, daß die Gemeinde mehrere Postleitzahlen hat;
die hier genannte Zahl ist diejenige des Verwaltungssitzes der Gemeinde.

3 Gemeinden in systematischer Ordnung mit Schlüsselnummer, Fläche, Bevölkerung,
Bevölkerungsdichte und Postleitzahl am 31.12.1997

Schlüssel- nummer	Land, Reg.-Bezirk, Kreis, Gemeinde	Fläche km 2	Bevölkerung	Ein- wohner je km2	Post- leitzahl 1)
03 4 52 013	Juist.....	16,43	1 671	101	26571
03 4 52 014	Krummhörn.....	159,20	13 079	82	26736
03 4 52 015	Leezdorf.....	8,45	1 932	228	26529
03 4 52 016	Lütetsburg.....	16,73	653	39	26524
03 4 52 017	Marienhäfe, Flecken.....	4,06	1 905	469	26529
03 4 52 018	Nesse, Flecken.....	31,83	1 485	46	26553
03 4 52 019	Norden, Stadt.....	106,32	24 683	232	26506
03 4 52 020	Norderney, Stadt.....	26,29	6 179	235	26548
03 4 52 021	Osteel.....	19,90	2 370	119	26529
03 4 52 022	Rechtsupweg.....	5,13	1 952	380	26529
03 4 52 023	Südbrookmerland.....	96,82	17 818	184	26624
03 4 52 024	Ugant-Schott.....	24,79	3 522	142	26529
03 4 52 025	Wiesmoor.....	82,96	12 072	145	26639
03 4 52 026	Wirdum.....	14,94	1 078	72	26529
03 4 52 501	Nordseeinsel Memmert, gemfr. Gebiet.....	5,17	2	-	26571
	zusammen ...	1 287,26	182 991	142	X
03 4 53	Cloppenburg Sitz: Cloppenburg, Stadt				
03 4 53 001	Barßel.....	84,34	11 971	141	26676
03 4 53 002	Bösel.....	100,09	6 995	69	26219
03 4 53 003	Cappeln (Oldenburg).....	76,18	6 179	81	49692
03 4 53 004	Cloppenburg, Stadt.....	70,61	28 548	404	49661
03 4 53 005	Emstek.....	108,13	9 770	90	49685
03 4 53 006	Essen (Oldenburg).....	97,98	8 176	83	49632
03 4 53 007	Friesoythe, Stadt.....	247,01	19 374	78	26169
03 4 53 008	Garrel.....	113,23	11 080	97	49681
03 4 53 009	Lastrup.....	85,20	6 265	73	49688
03 4 53 010	Lindern (Oldenburg).....	65,81	4 493	68	49699
03 4 53 011	Lönningen, Stadt.....	143,20	12 877	89	49624
03 4 53 012	Molbergen.....	102,52	6 427	62	49696
03 4 53 013	Saterland.....	123,63	12 371	100	26683
	zusammen ...	1 417,93	144 526	102	X
03 4 54	Emsland Sitz: Meppen, Stadt				
03 4 54 001	Andervenne.....	19,52	862	44	49832
03 4 54 002	Bawinkel.....	20,33	2 248	110	49844
03 4 54 003	Beesten.....	25,61	1 609	62	49832
03 4 54 004	Bockhorst.....	18,19	981	53	26897
03 4 54 005	Börger.....	55,25	2 669	48	26904
03 4 54 006	Breddeberg.....	8,92	725	81	26897
03 4 54 007	Dersum.....	28,57	1 327	46	26906
03 4 54 008	Dörpen.....	33,02	4 336	131	26892
03 4 54 009	Döhren.....	25,64	1 106	43	49770
03 4 54 010	Emsbüren.....	139,55	9 191	65	48488
03 4 54 011	Esterwegen.....	49,53	4 871	98	26897
03 4 54 012	Freren, Stadt.....	48,81	4 997	102	49832
03 4 54 013	Fresenburg.....	21,59	862	39	49762
03 4 54 014	Geeste.....	133,07	10 700	80	49744
03 4 54 015	Gersten.....	28,59	1 215	42	49838
03 4 54 016	Groß Berßen.....	20,76	676	32	49777
03 4 54 017	Handrup.....	15,35	858	55	49838
03 4 54 018	Haren (Ems), Stadt.....	208,63	21 864	104	49733
03 4 54 019	Haselünne, Stadt.....	159,15	12 013	75	49740
03 4 54 020	Heede.....	31,10	2 138	68	26892
03 4 54 021	Herzlake.....	49,78	3 843	77	49770
03 4 54 022	Hilkenbrook.....	11,10	750	67	26897
03 4 54 023	Hüven.....	15,24	549	36	49751
03 4 54 024	Klein Berßen.....	16,93	1 097	64	49777
03 4 54 025	Kluse.....	25,26	1 448	57	26892

1) * Bedeutet, daß die Gemeinde mehrere Postleitzahlen hat;
die hier genannte Zahl ist diejenige des Verwaltungssitzes der Gemeinde.

3 Gemeinden in systematischer Ordnung mit Schlüsselnummer, Fläche, Bevölkerung,
Bevölkerungsdichte und Postleitzahl am 31.12.1997

Schlüssel- nummer	Land, Reg.-Bezirk, Kreis, Gemeinde	Fläche km 2	Bevölkerung	Ein- wohner je km2	Post- leit- zahl 1)
03 4 54 026	Lähden.....	79,88	4 214	52	49774
03 4 54 027	Lahn.....	21,24	865	40	49757
03 4 54 028	Langen.....	33,52	1 307	38	49838
03 4 54 029	Lathen.....	38,02	5 395	141	49762
03 4 54 030	Lehe.....	17,87	863	48	26892
03 4 54 031	Lengerich.....	31,18	2 578	82	49838
03 4 54 032	Lingen (Ems), Stadt.....	176,13	52 255	296	49808 *
03 4 54 033	Lorup.....	51,22	2 853	55	26901
03 4 54 034	Lünne.....	29,96	1 714	57	48480
03 4 54 035	Meppen, Stadt.....	188,44	32 657	173	49716
03 4 54 036	Messingen.....	25,42	1 046	41	49832
03 4 54 037	Neubörger.....	16,49	1 507	91	26909
03 4 54 038	Neulehe.....	13,62	656	48	26909
03 4 54 039	Niederlangen.....	29,37	1 106	37	49779
03 4 54 040	Oberlangen.....	22,12	896	40	49779
03 4 54 041	Papenburg, Stadt.....	118,38	33 692	284	26871
03 4 54 042	Rastdorf.....	26,33	991	37	26901
03 4 54 043	Renkenberge.....	18,98	632	33	49762
03 4 54 044	Rhede (Ems).....	74,98	3 938	52	26899
03 4 54 045	Salzbergen.....	53,30	6 956	130	48499
03 4 54 046	Schapen.....	26,62	2 262	84	48480
03 4 54 047	Sögel.....	55,17	6 380	115	49751
03 4 54 048	Spahnharrenstätte.....	36,07	1 334	36	49751
03 4 54 049	Spelle.....	34,11	7 382	216	48480
03 4 54 050	Stavern.....	50,97	1 089	21	49777
03 4 54 051	Surwold.....	54,88	4 147	75	26903
03 4 54 052	Sustrum.....	35,59	1 145	32	49762
03 4 54 053	Thuine.....	12,47	1 954	156	49832
03 4 54 054	Twist.....	105,63	9 254	87	49767
03 4 54 055	Vrees.....	37,57	1 345	35	49757
03 4 54 056	Walchum.....	26,49	1 189	44	26907
03 4 54 057	Werlte.....	63,76	8 527	133	49757
03 4 54 058	Werpeloh.....	35,36	1 051	29	49751
03 4 54 059	Wettrup.....	13,83	582	42	49838
03 4 54 060	Wipplingen.....	16,56	799	48	26892
	zusammen ...	2 881,02	297 496	103	X
03 4 55	Friesland Sitz: Jever, Stadt				
03 4 55 007	Jever, Stadt.....	41,86	13 550	323	26441
03 4 55 014	Sande.....	44,87	9 324	207	26452
03 4 55 015	Schortens.....	68,90	21 219	307	26419
03 4 55 020	Wangerland.....	175,35	10 002	57	26434
03 4 55 021	Wangerooge, Nordseebad.....	4,97	1 252	251	26486
03 4 55 025	Bockhorn.....	76,95	8 438	109	26345
03 4 55 026	Varel, Stadt.....	113,53	24 624	216	26316
03 4 55 027	Zetel.....	81,26	11 010	135	26340
	zusammen ...	607,69	99 419	164	X
03 4 56	Grafschaft Bentheim Sitz: Nordhorn, Stadt				
03 4 56 001	Bad Bentheim, Stadt.....	99,95	14 471	144	48455
03 4 56 002	Emlichheim.....	48,55	6 453	132	49824
03 4 56 003	Engden.....	44,29	426	9	48465
03 4 56 004	Esche.....	11,01	545	49	49828
03 4 56 005	Georgsdorf.....	19,26	1 247	64	49828
03 4 56 006	Getelo.....	20,24	660	32	49843
03 4 56 007	Gölenkamp.....	20,95	644	30	49843
03 4 56 008	Halle.....	21,15	703	33	49843
03 4 56 009	Hoogstede.....	49,77	2 767	55	49846
03 4 56 010	Isterberg.....	20,63	640	31	48465

1) * Bedeutet, daß die Gemeinde mehrere Postleitzahlen hat;
die hier genannte Zahl ist diejenige des Verwaltungssitzes der Gemeinde.

3 Gemeinden in systematischer Ordnung mit Schlüsselnummer, Fläche, Bevölkerung, Bevölkerungsdichte und Postleitzahl am 31.12.1997

Schlüssel- nummer	Land, Reg.-Bezirk, Kreis, Gemeinde	Fläche km 2	Bevölkerung	Ein- wohner je km2	Post- leitz- zahl 1)
03 4 56 011	Itterbeck.....	41,00	1 668	40	49847
03 4 56 012	Laar.....	51,01	2 118	41	49824
03 4 56 013	Lage.....	6,39	950	148	49828
03 4 56 014	Neuenhaus, Stadt.....	31,31	9 004	287	49828
03 4 56 015	Nordhorn, Stadt.....	149,67	51 521	344	48529 *
03 4 56 016	Ohne.....	9,00	552	61	48465
03 4 56 017	Osterwald.....	33,38	1 211	36	49828
03 4 56 018	Quendorf.....	13,88	530	38	48465
03 4 56 019	Ringe.....	35,31	2 010	56	49824
03 4 56 020	Samern.....	25,99	695	26	48465
03 4 56 021	Schüttorf, Stadt.....	11,23	11 290	1 005	48465
03 4 56 022	Suddendorf.....	8,20	918	111	48465
03 4 56 023	Uelsen.....	19,46	4 657	239	49843
03 4 56 024	Wielen.....	23,07	622	26	49847
03 4 56 025	Wietmarschen.....	118,91	9 654	81	49835
03 4 56 026	Wilsum.....	47,13	1 514	32	49849
	zusammen ...	980,74	127 470	130	X
03 4 57	Leer				
	Sitz: Leer (Ostfriesland), Stadt				
03 4 57 001	Boen.....	8,79	440	50	26831
03 4 57 002	Borkum, Stadt.....	30,74	5 792	188	26757
03 4 57 003	Brinkum.....	5,51	640	116	26835
03 4 57 004	Bunde, Flecken.....	19,69	3 516	178	26831
03 4 57 005	Bunderhee.....	16,17	693	42	26831
03 4 57 006	Detern, Flecken.....	43,32	2 396	55	26847
03 4 57 007	Dollart.....	53,40	1 342	25	26831
03 4 57 008	Filsum.....	23,74	1 985	83	26849
03 4 57 009	Firrel.....	8,26	749	90	26835
03 4 57 010	Hesel.....	44,03	3 569	81	26835
03 4 57 011	Holtland.....	14,66	2 259	154	26835
03 4 57 012	Jemgum.....	78,48	3 792	48	26844
03 4 57 013	Leer (Ostfriesland), Stadt.....	70,30	33 109	470	26789
03 4 57 014	Moormerland.....	122,30	21 206	173	26802
03 4 57 015	Neukamperfehn.....	6,26	1 490	238	26835
03 4 57 016	Nortmoor.....	15,27	1 578	103	26845
03 4 57 017	Ostrhauderfehn.....	51,00	10 054	197	26842
03 4 57 018	Rhauderfehn.....	102,91	16 011	155	26817
03 4 57 019	Schwerinsdorf.....	5,57	725	130	26835
03 4 57 020	Uplengen.....	148,83	10 618	71	26670
03 4 57 021	Weener, Stadt.....	81,39	15 146	186	26826
03 4 57 022	Westoverledingen.....	111,91	18 757	167	26810
03 4 57 023	Wymeer.....	22,96	1 184	51	26831
03 4 57 501	Insel Lütje Hörn, gemfr. Gebiet.....	0,31	-	-	-
	zusammen ...	1 085,80	157 051	145	X
03 4 58	Oldenburg				
	Sitz: Wildeshausen, Stadt				
03 4 58 001	Beckeln.....	33,42	798	23	27243
03 4 58 002	Colnrade.....	18,45	822	44	27243
03 4 58 003	Dötlingen.....	101,83	5 574	54	27801
03 4 58 004	Dünsen.....	10,85	1 201	110	27243
03 4 58 005	Ganderkesee.....	138,24	29 583	213	27777
03 4 58 006	Groß Ippener.....	28,06	1 057	37	27243
03 4 58 007	Großenkneten.....	176,16	12 441	70	26197
03 4 58 008	Harpstedt, Flecken.....	23,46	4 345	185	27243
03 4 58 009	Hatten.....	103,53	11 936	115	26209
03 4 58 010	Hude (Oldenburg).....	124,64	14 103	113	27798
03 4 58 011	Kirchseelte.....	14,98	1 246	83	27243
03 4 58 012	Prinzhöfte.....	41,98	666	15	27243
03 4 58 013	Wardenburg.....	118,66	15 120	127	26203

1) * Bedeutet, daß die Gemeinde mehrere Postleitzahlen hat;
die hier genannte Zahl ist diejenige des Verwaltungssitzes der Gemeinde.

3 Gemeinden in systematischer Ordnung mit Schlüsselnummer, Fläche, Bevölkerung,
Bevölkerungsdichte und Postleitzahl am 31.12.1997

Schlüssel- nummer	Land, Reg.-Bezirk, Kreis, Gemeinde	Fläche km 2	Bevölkerung	Ein- wohner je km2	Post- leitz- zahl 1)
03 4 58 014	Wildeshausen, Stadt.....	89,48	16 426	183	27793
03 4 58 015	Winkelsett.....	39,18	667	17	27243
	zusammen ...	1 062,92	115 985	109	X
03 4 59	Osnabrück Sitz: Osnabrück, Stadt				
03 4 59 001	Alfhausen.....	39,33	3 485	88	49594
03 4 59 002	Ankum.....	66,32	6 941	104	49577
03 4 59 003	Bad Essen.....	103,31	14 980	145	49152
03 4 59 004	Bad Iburg, Stadt.....	36,44	11 516	316	49186
03 4 59 005	Bad Laer.....	46,83	8 532	182	49196
03 4 59 006	Bad Rothenfelde.....	18,18	6 455	355	49214
03 4 59 007	Badbergen.....	79,11	4 366	55	49635
03 4 59 008	Belm.....	46,67	14 106	302	49191
03 4 59 009	Berge.....	66,78	3 591	53	49626
03 4 59 010	Bersenbrück, Stadt.....	42,53	7 547	177	49593
03 4 59 011	Bippen.....	79,25	2 941	37	49626
03 4 59 012	Bissendorf.....	96,37	13 834	143	49143
03 4 59 013	Bohmte.....	110,75	12 623	113	49163
03 4 59 014	Bramsche, Stadt.....	183,32	31 699	172	49565
03 4 59 015	Dissen am Teutoburger Wald, Stadt.....	31,90	8 993	281	49201
03 4 59 016	Eggermühlen.....	27,41	1 723	62	49577
03 4 59 017	Fürstenau, Stadt.....	78,62	9 960	126	49584
03 4 59 018	Gehrde.....	36,37	2 141	58	49596
03 4 59 019	Georgsmarienhütte, Stadt.....	55,44	32 859	592	49124
03 4 59 020	Hagen am Teutoburger Wald.....	34,50	14 176	410	49170
03 4 59 021	Hasbergen.....	21,73	10 794	496	49205
03 4 59 022	Hilter am Teutoburger Wald.....	52,60	9 730	184	49176
03 4 59 023	Kettenkamp.....	12,88	1 637	127	49577
03 4 59 024	Melle, Stadt.....	253,99	44 602	175	49324 *
03 4 59 025	Menslage.....	65,18	2 624	40	49637
03 4 59 026	Merzen.....	52,94	3 799	71	49586
03 4 59 027	Neuenkirchen.....	57,51	4 284	74	49586
03 4 59 028	Nortrup.....	27,08	2 786	102	49638
03 4 59 029	Ostercappeln.....	100,19	8 960	89	49179
03 4 59 030	Quakenbrück, Stadt.....	17,95	12 207	680	49610
03 4 59 031	Rieste.....	30,60	2 796	91	49597
03 4 59 032	Volltlage.....	42,35	1 723	40	49599
03 4 59 033	Wallenhorst.....	47,18	22 828	483	49134
03 4 59 034	Glandorf.....	59,90	6 637	110	49219
	zusammen ...	2 121,51	347 875	164	X
03 4 60	Vechta Sitz: Vechta, Stadt				
03 4 60 001	Bakum.....	78,70	5 407	68	49456
03 4 60 002	Damme, Stadt.....	104,45	15 125	144	49401
03 4 60 003	Dinklage, Stadt.....	72,65	11 559	159	49413
03 4 60 004	Goldenstedt.....	88,50	8 502	96	49424
03 4 60 005	Holdorf.....	54,90	6 079	110	49451
03 4 60 006	Lohne (Oldenburg), Stadt.....	90,77	23 355	257	49393
03 4 60 007	Neuenkirchen-Vörden.....	90,85	7 517	82	49434
03 4 60 008	Steinfeld (Oldenburg).....	59,82	8 757	146	49439
03 4 60 009	Vechta, Stadt.....	87,79	26 280	299	49377
03 4 60 010	Visbek.....	84,07	9 016	107	49429
	zusammen ...	812,50	121 597	150	X

1) * Bedeutet, daß die Gemeinde mehrere Postleitzahlen hat;
die hier genannte Zahl ist diejenige des Verwaltungssitzes der Gemeinde.

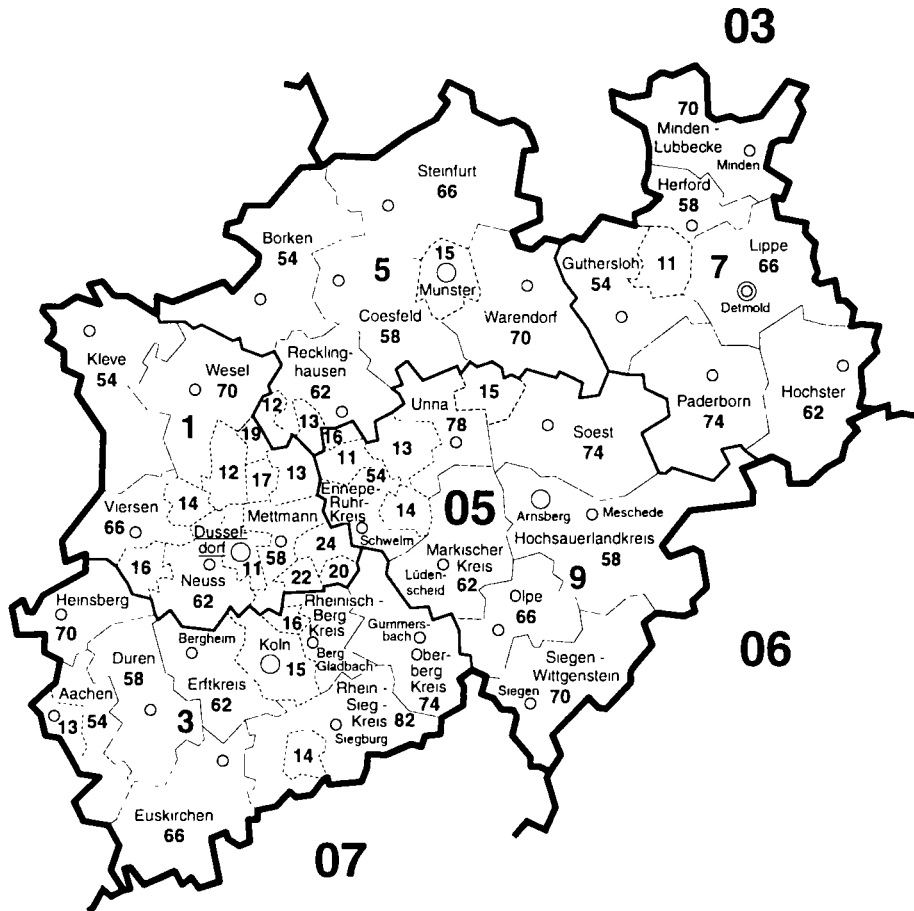
3 Gemeinden in systematischer Ordnung mit Schlüsselnummer, Fläche, Bevölkerung,
Bevölkerungsdichte und Postleitzahl am 31.12.1997

Schlüssel- nummer	Land, Reg.-Bezirk, Kreis, Gemeinde	Fläche km 2	Bevölkerung	Ein- wohner je km2	Post- leitz- zahl 1)
03 4 61	Wesermarsch Sitz: Brake (Unterweser), Stadt				
03 4 61 001	Berne.....	85,20	6 983	81	27804
03 4 61 002	Brake (Unterweser), Stadt.....	38,17	16 568	434	26919
03 4 61 003	Butjadingen.....	129,02	6 479	50	26969
03 4 61 004	Elsfleth, Stadt.....	115,15	8 988	78	26931
03 4 61 005	Jade.....	93,55	5 511	58	26349
03 4 61 006	Lemwerder.....	36,38	7 439	204	27809
03 4 61 007	Nordenham, Stadt.....	87,36	28 989	331	26954
03 4 61 008	Ovelgönne.....	123,81	5 664	45	26939
03 4 61 009	Stadland.....	113,39	7 930	69	26935 *
	zusammen ...	822,03	94 551	115	X
03 4 62	Wittmund Sitz: Wittmund, Stadt				
03 4 62 001	Blomberg.....	12,80	1 356	105	26487
03 4 62 002	Dunum.....	26,83	1 181	44	26427
03 4 62 003	Esens, Stadt.....	21,68	6 558	302	26427
03 4 62 004	Eversmeer.....	11,56	835	72	26556
03 4 62 005	Friedeburg.....	163,57	10 060	61	26446
03 4 62 006	Holtgast.....	23,99	1 614	67	26427
03 4 62 007	Langeoog.....	19,67	2 065	104	26465
03 4 62 008	Moorweg.....	18,65	882	47	26427
03 4 62 009	Nenndorf.....	6,86	634	92	26556
03 4 62 010	Neuharlingensiel.....	24,50	1 104	45	26427
03 4 62 011	Neuschoo.....	14,47	1 197	82	26487
03 4 62 012	Ochtersum.....	10,82	966	89	26489
03 4 62 013	Schweindorf.....	5,44	554	101	26556
03 4 62 014	Spiekeroog.....	18,25	748	40	26474
03 4 62 015	Stedesdorf.....	27,95	1 567	56	26427
03 4 62 016	Utarp.....	6,37	575	90	26556
03 4 62 017	Werdum.....	18,45	682	36	26427
03 4 62 018	Westerholt.....	14,63	2 262	154	26556
03 4 62 019	Wittmund, Stadt.....	210,13	21 217	100	26409
	zusammen ...	656,62	56 057	85	X
03 4	Reg.-Bez. insgesamt ..	14 965,14	2 390 344	160	X
03	Land insgesamt ..	47 613,35	7 845 398	165	X
04	Bremen				
	Kreisfreie Städte				
04 0 11 000	Bremen, Stadt.....	326,55	546 968	1 674	28195 *
04 0 12 000	Bremerhaven, Stadt.....	77,68	126 915	1 633	27576 *
04	Land insgesamt ..	404,23	673 883	1 667	X

1) * Bedeutet, daß die Gemeinde mehrere Postleitzahlen hat;
die hier genannte Zahl ist diejenige des Verwaltungssitzes der Gemeinde.

05 NORDRHEIN - WESTFALEN

Verwaltungsgrenzen nach dem Stand vom 31.12.1997



Schlüsselnummern und Namen
der Regierungsbezirke

(In der Karte jeweils nur die Schlüsselnummer)

Regierungsbezirke
1 Düsseldorf
3 Köln
5 Münster
7 Detmold
9 Arnsberg

in 3 Köln
13 Aachen
14 Bonn
15 Köln
16 Leverkusen

Kreisfreie Städte
in 1 Düsseldorf
11 Düsseldorf
12 Duisburg
13 Essen
14 Krefeld
16 Mönchengladbach
17 Mülheim a. d. Ruhr
19 Oberhausen
20 Remscheid
22 Solingen
24 Wuppertal

in 5 Münster
12 Bielefeld
13 Gelsenkirchen
15 Münster

in 7 Detmold
11 Bielefeld
in 9 Arnsberg
11 Bochum
13 Dortmund
14 Hagen
15 Hamm
16 Herne

Schlüsselnummern Grenzen Verwaltungssitze¹⁾

Land	05		<u>Düsseldorf</u>
Regierungsbezirk	1		
Landkreis	54		
Kreisfreie Stadt	11		

¹⁾ Verwaltungssitze der Kreise sind nur benannt, wenn sie nicht mit dem Namen des Kreises übereinstimmen

3 Gemeinden in systematischer Ordnung mit Schlüsselnummer, Fläche, Bevölkerung,
Bevölkerungsdichte und Postleitzahl am 31.12.1997

Schlüssel- nummer	Land, Reg.-Bezirk, Kreis, Gemeinde	Fläche km 2	Bevölkerung	Ein- wohner je km2	Post- leit- zahl 1)
05	Nordrhein-Westfalen				
	Reg.-Bez. Düsseldorf				
	Kreisfreie Städte				
05 1 11 000	Düsseldorf, Stadt.....	216,99	570 969	2 631	40213 *
05 1 12 000	Duisburg, Stadt.....	232,82	529 062	2 272	47051 *
05 1 13 000	Essen, Stadt.....	210,35	608 732	2 893	45127 *
05 1 14 000	Krefeld, Stadt.....	137,54	245 606	1 785	47803 *
05 1 16 000	Mönchengladbach, Stadt.....	170,44	266 505	1 563	41061 *
05 1 17 000	Mülheim an der Ruhr, Stadt.....	91,27	175 507	1 922	45468 *
05 1 19 000	Oberhausen, Stadt.....	77,04	223 399	2 899	46045 *
05 1 20 000	Remscheid, Stadt.....	74,61	120 639	1 616	42853 *
05 1 22 000	Solingen, Stadt.....	89,45	164 993	1 844	42659 *
05 1 24 000	Wuppertal, Stadt.....	168,37	376 693	2 237	42275 *
	zusammen ...	1 468,88	3 282 105	2 234	X
	Kreise				
05 1 54	Kleve				
	Sitz: Kleve, Stadt				
05 1 54 004	Bedburg-Hau.....	61,30	12 448	203	47551
05 1 54 008	Emmerich, Stadt.....	80,16	29 121	363	46446
05 1 54 012	Geldern, Stadt.....	96,87	32 210	332	47608
05 1 54 016	Goch, Stadt.....	115,27	31 536	273	47574
05 1 54 020	Issum.....	54,51	12 017	220	47661
05 1 54 024	Kalkar, Stadt.....	88,23	13 109	148	47546
05 1 54 028	Kerken.....	58,01	12 249	211	47647
05 1 54 032	Kevelaer, Stadt.....	100,53	26 332	261	47623 *
05 1 54 036	Kleve, Stadt.....	97,72	48 660	497	47533
05 1 54 040	Kranenburg.....	76,96	8 900	115	47559
05 1 54 044	Rees, Stadt.....	109,64	20 752	189	46459
05 1 54 048	Rheurdt.....	30,01	6 158	205	47509
05 1 54 052	Straelen, Stadt.....	74,07	14 933	201	47638
05 1 54 056	Uedem.....	60,94	8 002	131	47589
05 1 54 060	Wachtendonk.....	47,78	7 318	153	47669
05 1 54 064	Weeze.....	79,50	9 243	116	47652
	zusammen ...	1 231,50	292 988	238	X
05 1 58	Mettmann				
	Sitz: Mettmann, Stadt				
05 1 58 004	Erkrath, Stadt.....	26,86	49 646	1 848	40699
05 1 58 008	Haan, Stadt.....	24,22	29 422	1 214	42781
05 1 58 012	Heiligenhaus, Stadt.....	27,47	29 182	1 062	42579
05 1 58 016	Hilden, Stadt.....	25,96	55 386	2 133	40721 *
05 1 58 020	Langenfeld (Rheinland), Stadt.....	41,07	57 619	1 402	40764
05 1 58 024	Mettmann, Stadt.....	42,52	38 363	902	40822
05 1 58 026	Monheim am Rhein, Stadt.....	23,13	43 071	1 862	40789
05 1 58 028	Ratingen, Stadt.....	88,72	89 609	1 010	40878 *

1) * Bedeutet, daß die Gemeinde mehrere Postleitzahlen hat;
die hier genannte Zahl ist diejenige des Verwaltungssitzes der Gemeinde.

3 Gemeinden in systematischer Ordnung mit Schlüsselnummer, Fläche, Bevölkerung,
Bevölkerungsdichte und Postleitzahl am 31.12.1997

Schlüssel- nummer	Land, Reg.-Bezirk, Kreis, Gemeinde	Fläche km 2	Bevölkerung	Ein- wohner je km2	Post- leitz- zahl 1)
05 1 58 032	Velbert, Stadt.....	74,91	90 098	1 202	42551 *
05 1 58 036	Wülfrath, Stadt.....	32,23	22 399	694	42489
	zusammen ...	407,09	504 795	1 240	X
05 1 62	Neuss Sitz: Neuss, Stadt				
05 1 62 004	Dormagen, Stadt.....	85,41	62 374	730	41539 *
05 1 62 008	Grevenbroich, Stadt.....	102,25	64 198	627	41515 *
05 1 62 012	Jüchen.....	71,84	22 644	315	41363
05 1 62 016	Kaarst, Stadt.....	37,40	42 416	1 134	41564
05 1 62 020	Korschenbroich, Stadt.....	55,26	32 911	595	41352
05 1 62 022	Meerbusch, Stadt.....	64,51	54 971	852	40667 *
05 1 62 024	Neuss, Stadt.....	99,48	149 206	1 499	41460 *
05 1 62 028	Rommerskirchen.....	60,08	12 297	204	41569
	zusammen ...	576,23	441 017	765	X
05 1 66	Viersen Sitz: Viersen, Stadt				
05 1 66 004	Brüggen.....	61,23	15 355	250	41379
05 1 66 008	Grefrath.....	30,98	15 910	513	47929
05 1 66 012	Kempfen, Stadt.....	68,81	36 212	526	47906
05 1 66 016	Nettetal, Stadt.....	83,86	40 704	485	41334
05 1 66 020	Niederkrüchten.....	67,07	13 459	200	41372
05 1 66 024	Schwalmtal.....	48,11	18 247	379	41366
05 1 66 028	Tönisvorst, Stadt.....	44,33	29 464	664	47918
05 1 66 032	Viersen, Stadt.....	91,07	77 098	846	41747 *
05 1 66 036	Willich, Stadt.....	67,82	47 527	700	47877
	zusammen ...	563,28	293 976	522	X
05 1 70	Wesel Sitz: Wesel, Stadt				
05 1 70 004	Alpen.....	59,54	12 342	207	46519
05 1 70 008	Dinslaken, Stadt.....	47,68	70 031	1 468	46535 *
05 1 70 012	Hamminkeln, Stadt.....	164,37	26 836	163	46499
05 1 70 016	Hünxe.....	106,80	13 591	127	46569
05 1 70 020	Kamp-Lintfort, Stadt.....	63,14	40 177	636	47475
05 1 70 024	Moers, Stadt.....	67,69	106 704	1 576	47441 *
05 1 70 028	Neukirchen-Vluyn, Stadt.....	43,47	28 180	648	47506
05 1 70 032	Rheinberg, Stadt.....	75,14	30 493	405	47495
05 1 70 036	Schermbach.....	110,74	13 319	120	46514
05 1 70 040	Sonsbeck.....	55,32	7 916	143	47665
05 1 70 044	Voerde (Niederrhein), Stadt.....	53,48	38 540	720	46562
05 1 70 048	Wesel, Stadt.....	122,58	61 983	505	46483 *
05 1 70 052	Xanten, Stadt.....	72,39	19 868	274	46509
	zusammen ...	1 042,34	469 980	451	X
05 1	Reg.-Bez. insgesamt ..	5 289,32	5 284 861	999	X

1) * Bedeutet, daß die Gemeinde mehrere Postleitzahlen hat;
die hier genannte Zahl ist diejenige des Verwaltungssitzes der Gemeinde.

3 Gemeinden in systematischer Ordnung mit Schlüsselnummer, Fläche, Bevölkerung,
Bevölkerungsdichte und Postleitzahl am 31.12.1997

Schlüssel- nummer	Land, Reg.-Bezirk, Kreis, Gemeinde	Fläche km 2	Bevölkerung	Ein- wohner je km2	Post- leit- zahl 1)
Reg.-Bez. Köln					
Kreisfreie Städte					
05 3 13 000	Aachen, Stadt.....	160,82	245 969	1 529	52058 *
05 3 14 000	Bonn, Stadt.....	141,22	304 841	2 158	53103 *
05 3 15 000	Köln, Stadt.....	405,14	964 311	2 380	50667 *
05 3 16 000	Leverkusen, Stadt.....	78,86	162 298	2 058	51373 *
	zusammen ...	786,04	1 677 419	2 134	X
Kreise					
05 3 54	Aachen Sitz: Aachen, Stadt				
05 3 54 004	Alsdorf, Stadt.....	31,48	45 881	1 457	52477
05 3 54 008	Baesweiler, Stadt.....	27,83	26 356	947	52499
05 3 54 012	Eschweiler, Stadt.....	76,07	55 752	732	52249
05 3 54 016	Herzogenrath, Stadt.....	33,30	46 573	1 398	52134
05 3 54 020	Monschau, Stadt.....	94,61	12 643	133	52156
05 3 54 024	Roetgen.....	39,11	7 692	196	52159
05 3 54 028	Simmerath.....	111,45	14 832	133	52152
05 3 54 032	Stolberg (Rhld.), Stadt.....	98,32	58 477	594	52222 *
05 3 54 036	Würselen, Stadt.....	34,39	35 859	1 042	52146
	zusammen ...	546,56	304 065	556	X
05 3 58	Düren Sitz: Düren, Stadt				
05 3 58 004	Aldenhoven.....	44,30	13 472	304	52457
05 3 58 008	Düren, Stadt.....	85,05	89 872	1 056	52349 *
05 3 58 012	Heimbach, Stadt.....	64,81	4 582	70	52396
05 3 58 016	Hürtgenwald.....	87,99	8 686	98	52393
05 3 58 020	Inden.....	35,92	7 648	212	52459
05 3 58 024	Jülich, Stadt.....	90,41	32 554	360	52428
05 3 58 028	Kreuzau.....	41,78	17 638	422	52372
05 3 58 032	Langerwehe.....	41,49	13 297	320	52379
05 3 58 036	Linnich, Stadt.....	65,44	13 830	211	52441
05 3 58 040	Merzenich.....	37,92	9 383	247	52399
05 3 58 044	Nideggen, Stadt.....	64,98	9 982	153	52385
05 3 58 048	Niederzier.....	63,40	13 617	214	52382
05 3 58 052	Nörvenich.....	66,01	10 963	166	52388
05 3 58 056	Titz.....	68,58	8 274	120	52445
05 3 58 060	Vettweiß.....	83,09	8 054	96	52391
	zusammen ...	941,17	261 852	278	X
05 3 62	Erftkreis Sitz: Bergheim, Stadt				
05 3 62 004	Bedburg, Stadt.....	80,38	23 885	297	50181
05 3 62 008	Bergheim, Stadt.....	96,62	61 530	636	50126 *
05 3 62 012	Brühl, Stadt.....	36,12	43 540	1 205	50321
05 3 62 016	Elsdorf.....	65,93	21 629	328	50189
05 3 62 020	Erftstadt, Stadt.....	120,02	49 488	412	50374
05 3 62 024	Frechen, Stadt.....	45,11	46 203	1 024	50226
05 3 62 028	Hürth, Stadt.....	51,17	52 973	1 035	50354
05 3 62 032	Kerpen, Stadt.....	113,96	62 435	547	50171 *
05 3 62 036	Pulheim, Stadt.....	72,14	51 945	720	50259

1) * Bedeutet, daß die Gemeinde mehrere Postleitzahlen hat;
die hier genannte Zahl ist diejenige des Verwaltungssitzes der Gemeinde.

3 Gemeinden in systematischer Ordnung mit Schlüsselnummer, Fläche, Bevölkerung,
Bevölkerungsdichte und Postleitzahl am 31.12.1997

Schlüssel- nummer	Land, Reg.-Bezirk, Kreis, Gemeinde	Fläche km 2	Bevölkerung	Ein- wohner je km2	Post- leitz- zahl 1)
05 3 62 040	Wesseling, Stadt.....	23,37	34 182	1 462	50389
	zusammen ...	704,82	447 810	635	X
05 3 66	Euskirchen Sitz: Euskirchen, Stadt				
05 3 66 004	Bad Münstereifel, Stadt.....	150,84	18 004	119	53902
05 3 66 008	Blankenheim.....	148,56	8 512	57	53945
05 3 66 012	Dahlem.....	95,19	4 182	43	53949
05 3 66 016	Euskirchen, Stadt.....	139,47	52 583	377	53879 *
05 3 66 020	Heilenthal.....	137,82	8 784	63	53940
05 3 66 024	Kall.....	66,08	11 427	172	53925
05 3 66 028	Mechernich, Stadt.....	136,31	25 126	184	53894
05 3 66 032	Nettersheim.....	94,38	7 615	80	53947
05 3 66 036	Schleiden, Stadt.....	122,08	13 999	114	53937
05 3 66 040	Weilerswist.....	57,25	15 756	275	53919
05 3 66 044	Zülpich, Stadt.....	101,08	19 084	188	53909
	zusammen ...	1 249,06	185 072	148	X
05 3 70	Heinsberg Sitz: Heinsberg, Stadt				
05 3 70 004	Erkelenz, Stadt.....	117,37	42 788	364	41812
05 3 70 008	Gangelt.....	48,73	10 732	220	52538
05 3 70 012	Geilenkirchen, Stadt.....	83,37	27 159	325	52511
05 3 70 016	Heinsberg, Stadt.....	92,18	40 587	440	52525
05 3 70 020	Hückelhoven, Stadt.....	61,25	37 701	615	41836
05 3 70 024	Selfkant.....	42,08	9 255	219	52538
05 3 70 028	Übach-Palenberg, Stadt.....	25,98	24 099	927	52531
05 3 70 032	Waldfeucht.....	30,27	8 890	293	52525
05 3 70 036	Wassenberg, Stadt.....	42,41	15 283	360	41849
05 3 70 040	Wegberg, Stadt.....	84,33	27 302	323	41844
	zusammen ...	627,97	243 796	388	X
05 3 74	Oberbergischer Kreis Sitz: Gummersbach, Stadt				
05 3 74 004	Bergneustadt, Stadt.....	37,86	20 728	547	51702
05 3 74 008	Engelskirchen.....	63,08	20 560	325	51766
05 3 74 012	Gummersbach, Stadt.....	95,34	52 973	555	51643 *
05 3 74 016	Hückeswagen, Stadt.....	50,46	16 084	318	42499
05 3 74 020	Lindlar.....	85,82	21 522	250	51789
05 3 74 024	Marlenheide.....	54,99	13 101	238	51709
05 3 74 028	Morsbach.....	55,97	11 278	201	51597
05 3 74 032	Nümbrecht.....	71,78	16 547	230	51588
05 3 74 036	Radevormwald, Stadt.....	53,77	24 722	459	42477
05 3 74 040	Reichshof.....	114,62	18 876	164	51580
05 3 74 044	Waldröhl, Stadt.....	63,01	18 867	299	51545
05 3 74 048	Wiehl, Stadt.....	53,27	25 862	485	51674
05 3 74 052	Wipperfürth, Stadt.....	118,16	22 800	192	51688
	zusammen ...	918,13	283 920	309	X
05 3 78	Rheinisch-Bergischer Kreis Sitz: Bergisch Gladbach, Stadt				
05 3 78 004	Bergisch Gladbach, Stadt.....	83,11	105 963	1 274	51465 *
05 3 78 008	Burscheid, Stadt.....	27,38	18 734	684	51399
05 3 78 012	Kürten.....	67,52	19 250	285	51515
05 3 78 016	Leichlingen (Rheinland), Stadt.....	37,33	26 529	710	42799
05 3 78 020	Odenthal.....	39,97	14 335	358	51519
05 3 78 024	Overath.....	68,84	25 713	373	51491
05 3 78 028	Rösrath.....	38,82	24 959	642	51503
05 3 78 032	Wermelskirchen, Stadt.....	74,66	37 185	498	42929
	zusammen ...	437,63	272 668	623	X

1) * Bedeutet, daß die Gemeinde mehrere Postleitzahlen hat;
die hier genannte Zahl ist diejenige des Verwaltungssitzes der Gemeinde.

3 Gemeinden in systematischer Ordnung mit Schlüsselnummer, Fläche, Bevölkerung,
Bevölkerungsdichte und Postleitzahl am 31.12.1997

Schlüssel- nummer	Land, Reg.-Bezirk, Kreis, Gemeinde	Fläche km 2	Bevölkerung	Ein- wohner je km2	Post- leitzahl 1)
05 3 82	Rhein-Sieg-Kreis Sitz: Siegburg, Stadt				
05 3 82 004	Alfter.....	34,73	19 979	575	53347
05 3 82 008	Bad Honnef, Stadt.....	48,30	24 768	512	53604
05 3 82 012	Bornheim, Stadt.....	82,74	41 915	506	53332
05 3 82 016	Eitorf.....	70,01	18 696	267	53783
05 3 82 020	Hennef (Sieg), Stadt.....	105,80	39 953	377	53773
05 3 82 024	Königswinter, Stadt.....	76,19	37 764	495	53639
05 3 82 028	Lohmar, Stadt.....	65,52	29 997	457	53797
05 3 82 032	Meckenheim, Stadt.....	34,80	25 105	721	53340
05 3 82 036	Much.....	78,08	14 398	184	53804
05 3 82 040	Neunkirchen-Seelscheid.....	50,64	19 156	378	53819
05 3 82 044	Niederkassel, Stadt.....	35,79	32 543	909	53859
05 3 82 048	Rheinbach, Stadt.....	69,75	25 410	364	53359
05 3 82 052	Ruppichteroth.....	61,95	9 812	158	53809
05 3 82 056	Sankt Augustin, Stadt.....	34,23	55 209	1 612	53757
05 3 82 060	Siegburg, Stadt.....	23,46	36 823	1 569	53721
05 3 82 064	Swisttal.....	62,29	17 907	287	53913
05 3 82 068	Troisdorf, Stadt.....	62,17	71 000	1 142	53844 *
05 3 82 072	Wachtberg.....	49,67	18 690	376	53343
05 3 82 076	Windeck.....	107,26	20 176	188	51570
	zusammen ...	1 153,38	559 301	485	X
05 3	Reg.-Bez. insgesamt ..	7 364,76	4 235 903	575	X
	Reg.-Bez. Münster				
	Kreisfreie Städte				
05 5 12 000	Bottrop, Stadt.....	100,61	121 565	1 208	46236 *
05 5 13 000	Gelsenkirchen, Stadt.....	104,84	286 432	2 732	45879 *
05 5 15 000	Münster, Stadt.....	302,81	265 138	875	48143 *
	zusammen ...	508,26	673 135	1 324	X
	Kreise				
05 5 54	Borken Sitz: Borken, Stadt				
05 5 54 004	Ahaus, Stadt.....	151,22	36 116	238	48683
05 5 54 008	Bocholt, Stadt.....	119,37	71 033	595	46395 *
05 5 54 012	Borken, Stadt.....	152,66	39 477	258	46325
05 5 54 016	Gescher, Stadt.....	80,78	16 382	202	48712
05 5 54 020	Gronau (Westf.), Stadt.....	78,65	44 307	563	48599
05 5 54 024	Heek.....	68,97	7 621	110	48619
05 5 54 028	Heiden.....	52,96	7 573	142	46359
05 5 54 032	Isselburg, Stadt.....	42,73	10 663	249	46419
05 5 54 036	Legden.....	56,17	6 223	110	48739
05 5 54 040	Raesfeld.....	57,81	10 787	186	46348
05 5 54 044	Reken.....	77,36	13 199	170	48734
05 5 54 048	Rhede, Stadt.....	78,65	18 097	230	46414
05 5 54 052	Schöppingen.....	68,77	6 951	101	48624
05 5 54 056	Stadtlohn, Stadt.....	79,06	19 594	247	48703
05 5 54 060	Südlohn.....	45,54	8 531	187	46354
05 5 54 064	Velen.....	71,89	12 190	169	46342
05 5 54 068	Vreden, Stadt.....	135,71	21 159	155	48691
	zusammen ...	1 418,30	349 903	247	X

1) * Bedeutet, daß die Gemeinde mehrere Postleitzahlen hat;
die hier genannte Zahl ist diejenige des Verwaltungssitzes der Gemeinde.

3 Gemeinden in systematischer Ordnung mit Schlüsselnummer, Fläche, Bevölkerung,
Bevölkerungsdichte und Postleitzahl am 31.12.1997

Schlüssel- nummer	Land, Reg.-Bezirk, Kreis, Gemeinde	Fläche km 2	Bevölkerung	Ein- wohner je km2	Post- leit- zahl 1)
05 5 58	Coesfeld Sitz: Coesfeld, Stadt				
05 5 58 004	Ascheberg.....	106,28	14 483	136	59387
05 5 58 008	Billerbeck, Stadt.....	90,92	10 904	119	48727
05 5 58 012	Coesfeld, Stadt.....	141,03	35 271	250	48653
05 5 58 016	Dülmen, Stadt.....	184,49	45 562	246	48249
05 5 58 020	Havixbeck.....	52,98	10 959	206	48329
05 5 58 024	Lüdinghausen, Stadt.....	140,20	22 188	158	59348
05 5 58 028	Nordkirchen.....	52,38	9 724	185	59394
05 5 58 032	Nottuln.....	85,63	18 417	215	48301
05 5 58 036	Olfen, Stadt.....	52,42	10 595	202	59399
05 5 58 040	Rosendahl.....	94,17	10 734	113	48720
05 5 58 044	Senden.....	109,27	19 260	176	48308
	zusammen ...	1 109,77	208 097	188	X
05 5 62	Recklinghausen Sitz: Recklinghausen, Stadt				
05 5 62 004	Castrop-Rauxel, Stadt.....	51,66	78 771	1 524	44575 *
05 5 62 008	Datteln, Stadt.....	66,08	37 553	568	45711
05 5 62 012	Dorsten, Stadt.....	171,14	81 058	473	46284 *
05 5 62 014	Gladbeck, Stadt.....	35,90	78 675	2 191	45964 *
05 5 62 016	Haltern, Stadt.....	158,46	36 233	228	45721
05 5 62 020	Herten, Stadt.....	37,31	68 651	1 840	45699 *
05 5 62 024	Marl, Stadt.....	87,44	93 642	1 070	45768 *
05 5 62 028	Oer-Erkenschwick, Stadt.....	38,85	30 698	790	45739
05 5 62 032	Recklinghausen, Stadt.....	66,41	126 241	1 900	45657 *
05 5 62 036	Waltrop, Stadt.....	46,99	30 787	655	45731
	zusammen ...	760,24	662 309	871	X
05 5 66	Steinfurt Sitz: Steinfurt, Stadt				
05 5 66 004	Altenberge.....	62,51	9 158	146	48341
05 5 66 008	Emsdetten, Stadt.....	71,50	34 228	478	48282
05 5 66 012	Greven, Stadt.....	140,15	33 838	241	48268
05 5 66 016	Hörstel, Stadt.....	107,38	18 317	170	48477
05 5 66 020	Hopsten.....	99,80	7 157	71	48496
05 5 66 024	Horstmar, Stadt.....	44,75	6 655	148	48612
05 5 66 028	Ibbenbüren, Stadt.....	108,56	48 168	443	49477 *
05 5 66 032	Ladbergen.....	52,01	6 237	119	49549
05 5 66 036	Laer.....	35,04	6 263	178	48366
05 5 66 040	Lengerich, Stadt.....	90,71	21 995	242	49525
05 5 66 044	Lienen.....	73,26	8 925	121	49536
05 5 66 048	Lotte.....	37,65	12 023	319	49504
05 5 66 052	Metelen.....	40,23	6 265	155	48629
05 5 66 056	Mettingen.....	40,61	12 017	295	49497
05 5 66 060	Neuenkirchen.....	48,29	12 875	266	48485
05 5 66 064	Nordwalde.....	51,26	9 206	179	48356
05 5 66 068	Ochtrup, Stadt.....	105,54	18 523	175	48607
05 5 66 072	Recke.....	53,48	11 215	209	49509
05 5 66 076	Rheine, Stadt.....	145,13	75 605	520	48431 *
05 5 66 080	Saerbeck.....	58,99	5 876	99	48369
05 5 66 084	Steinfurt, Stadt.....	111,43	33 603	301	48565
05 5 66 088	Tecklenburg, Stadt.....	70,36	9 326	132	49545
05 5 66 092	Westerkappeln.....	85,78	11 003	128	49492
05 5 66 096	Wettringen.....	57,52	7 384	128	48493
	zusammen ...	1 791,94	425 862	238	X

1) * Bedeutet, daß die Gemeinde mehrere Postleitzahlen hat;
die hier genannte Zahl ist diejenige des Verwaltungssitzes der Gemeinde.

3 Gemeinden in systematischer Ordnung mit Schlüsselnummer, Fläche, Bevölkerung,
Bevölkerungsdichte und Postleitzahl am 31.12.1997

Schlüssel- nummer	Land, Reg.-Bezirk, Kreis, Gemeinde	Fläche km 2	Bevölkerung	Ein- wohner je km2	Post- leitzahl 1)
05 5 70	Warendorf Sitz: Warendorf, Stadt				
05 5 70 004	Ahlen, Stadt.....	123,13	55 723	452	59227 *
05 5 70 008	Beckum, Stadt.....	111,37	38 191	342	59269
05 5 70 012	Beelen.....	31,17	5 918	189	48361
05 5 70 016	Drensteinfurt, Stadt.....	106,39	13 548	127	48317
05 5 70 020	Ennigerloh, Stadt.....	125,11	20 608	164	59320
05 5 70 024	Everswinkel.....	68,71	8 946	130	48351
05 5 70 028	Oelde, Stadt.....	102,67	28 986	282	59302
05 5 70 032	Ostbevern.....	89,00	9 101	102	48346
05 5 70 036	Sassenberg, Stadt.....	78,02	12 550	160	48336
05 5 70 040	Sendenhorst, Stadt.....	96,64	12 607	130	48324
05 5 70 044	Teigte, Stadt.....	90,27	18 728	207	48291
05 5 70 048	Wadersloh.....	117,03	13 082	111	59329
05 5 70 052	Warendorf, Stadt.....	176,25	37 821	214	48231
	zusammen ...	1 315,76	275 809	210	X
05 5	Reg.-Bez. insgesamt ..	6 904,27	2 595 115	376	X
	Reg.-Bez. Detmold				
	Kreisfreie Stadt				
05 7 11 000	Bielefeld, Stadt.....	257,69	323 223	1 254	33602 *
	Kreise				
05 7 54	Gütersloh Sitz: Gütersloh, Stadt				
05 7 54 004	Borgholzhausen, Stadt.....	55,84	8 564	153	33829
05 7 54 008	Gütersloh, Stadt.....	111,98	94 058	839	33330 *
05 7 54 012	Halle (Westf.), Stadt.....	69,29	19 888	287	33790
05 7 54 016	Harzewinkel, Stadt.....	100,45	22 956	228	33428
05 7 54 020	Herzebrock-Clarholz.....	79,28	15 575	196	33442
05 7 54 024	Langenberg.....	38,31	7 885	205	33449
05 7 54 028	Rheda-Wiedenbrück, Stadt.....	86,61	43 401	501	33378
05 7 54 032	Rietberg, Stadt.....	110,37	27 182	246	33397
05 7 54 036	Schloß Holte-Stukenbrock.....	67,42	24 168	358	33758
05 7 54 040	Steinhagen.....	56,18	19 341	344	33803
05 7 54 044	Verl.....	71,31	22 813	319	33415
05 7 54 048	Versmold, Stadt.....	84,81	19 968	235	33775
05 7 54 052	Werther (Westf.), Stadt.....	35,31	11 498	325	33824
	zusammen ...	967,16	337 297	349	X
05 7 58	Herford Sitz: Herford, Stadt				
05 7 58 004	Bünde, Stadt.....	59,30	43 919	740	32257
05 7 58 008	Enger, Stadt.....	41,21	19 569	474	32130
05 7 58 012	Herford, Stadt.....	78,94	65 744	832	32052 *
05 7 58 016	Hiddenhausen.....	23,87	20 779	870	32120
05 7 58 020	Kirchlengern.....	33,78	15 713	465	32278
05 7 58 024	Löhne, Stadt.....	59,40	41 386	696	32584
05 7 58 028	Rödinghausen.....	36,27	9 700	267	32289
05 7 58 032	Spence, Stadt.....	40,24	15 670	389	32139
05 7 58 036	Vlotho, Stadt.....	76,92	20 575	267	32602
	zusammen ...	449,93	253 055	562	X

1) * Bedeutet, daß die Gemeinde mehrere Postleitzahlen hat;
die hier genannte Zahl ist diejenige des Verwaltungssitzes der Gemeinde.

3 Gemeinden in systematischer Ordnung mit Schlüsselnummer, Fläche, Bevölkerung,
Bevölkerungsdichte und Postleitzahl am 31.12.1997

Schlüssel- nummer	Land, Reg.-Bezirk, Kreis, Gemeinde	Fläche km 2	Bevölkerung	Ein- wohner je km2	Post- leit- zahl 1)
05 7 62	Höxter Sitz: Höxter, Stadt				
05 7 62 004	Bad Driburg, Stadt.....	115,07	19 360	168	33014
05 7 62 008	Beverungen, Stadt.....	97,85	15 733	160	37688
05 7 62 012	Borgentreich, Stadt.....	138,56	9 826	70	34434
05 7 62 016	Brakel, Stadt.....	173,72	17 739	102	33034
05 7 62 020	Höxter, Stadt.....	157,88	33 316	211	37671
05 7 62 024	Marlenmünster, Stadt.....	64,23	5 362	83	37696
05 7 62 028	Nieheim, Stadt.....	79,82	7 147	89	33039
05 7 62 032	Steinheim, Stadt.....	75,68	13 457	177	32839
05 7 62 036	Warburg, Stadt.....	168,70	24 261	143	34414
05 7 62 040	Willebadessen, Stadt.....	128,13	9 027	70	34439
	zusammen ...	1 199,64	155 228	129	X
05 7 66	Lippe Sitz: Detmold, Stadt				
05 7 66 004	Augustdorf.....	42,21	9 895	234	32832
05 7 66 008	Bad Salzuflen, Stadt.....	100,05	54 765	547	32105 *
05 7 66 012	Barntrop, Stadt.....	59,46	9 935	167	32683
05 7 66 016	Blomberg, Stadt.....	99,11	17 481	176	32825
05 7 66 020	Detmold, Stadt.....	129,39	73 820	570	32756 *
05 7 66 024	Dörentrup.....	49,79	8 686	174	32694
05 7 66 028	Extetal.....	92,53	13 303	143	32699
05 7 66 032	Horn-Bad Meinberg, Stadt.....	90,16	18 813	208	32805
05 7 66 036	Kalletal.....	112,43	15 878	141	32689
05 7 66 040	Lage, Stadt.....	76,06	35 846	471	32791
05 7 66 044	Lemgo, Stadt.....	100,86	41 671	413	32657
05 7 66 048	Leopoldshöhe.....	36,94	15 654	423	33818
05 7 66 052	Lügde, Stadt.....	88,62	11 989	135	32676
05 7 66 056	Oerlinghausen, Stadt.....	32,70	17 655	539	33813
05 7 66 060	Schieder-Schwalenberg, Stadt.....	60,07	9 671	160	32816
05 7 66 064	Schlangen.....	75,98	8 472	111	33189
	zusammen ...	1 246,36	363 534	292	X
05 7 70	Minden-Lübbecke Sitz: Minden, Stadt				
05 7 70 004	Bad Oeynhausen, Stadt.....	64,80	49 878	769	32543 *
05 7 70 008	Espelkamp, Stadt.....	83,90	27 100	323	32339
05 7 70 012	Hille.....	102,99	16 379	159	32479
05 7 70 016	Hüllhorst.....	44,73	13 065	292	32609
05 7 70 020	Lübbecke, Stadt.....	64,94	25 000	384	32312
05 7 70 024	Minden, Stadt.....	101,08	83 619	827	32423 *
05 7 70 028	Petershagen, Stadt.....	211,91	26 602	125	32469
05 7 70 032	Porta Westfalica, Stadt.....	105,17	35 860	340	32457
05 7 70 036	Preußisch Oldendorf, Stadt.....	69,68	12 990	186	32361
05 7 70 040	Rahden, Stadt.....	137,63	15 150	110	32369
05 7 70 044	Stemwede.....	165,40	14 188	85	32351
	zusammen ...	1 152,23	319 831	278	X
05 7 74	Paderborn Sitz: Paderborn, Stadt				
05 7 74 004	Altenbeken.....	76,22	9 190	120	33184
05 7 74 008	Bad Lippspringe, Stadt.....	50,98	14 846	291	33175
05 7 74 012	Borchen.....	77,11	12 603	163	33178
05 7 74 016	Büren, Stadt.....	170,98	22 102	129	33142
05 7 74 020	Delbrück, Stadt.....	157,05	28 347	180	33129
05 7 74 024	Hövelhof.....	70,64	15 443	218	33161
05 7 74 028	Lichtenau, Stadt.....	192,17	10 543	54	33165

1) * Bedeutet, daß die Gemeinde mehrere Postleitzahlen hat;
die hier genannte Zahl ist diejenige des Verwaltungssitzes der Gemeinde.

3 Gemeinden in systematischer Ordnung mit Schlüsselnummer, Fläche, Bevölkerung,
Bevölkerungsdichte und Postleitzahl am 31.12.1997

Schlüssel- nummer	Land, Reg.-Bezirk, Kreis, Gemeinde	Fläche km 2	Bevölkerung	Ein- wohner je km2	Post- leitzahl 1)
05 7 74 032	Paderborn, Stadt.....	179,37	136 077	758	33098 *
05 7 74 036	Salzkotten, Stadt.....	109,49	22 705	207	33154
05 7 74 040	Wünnenberg, Stadt.....	161,03	11 883	73	33181
	zusammen ...	1 245,04	283 739	228	X
05 7	Reg.-Bez. insgesamt ..	6 518,05	2 035 907	312	X
	Reg.-Bez. Arnberg				
	Kreisfreie Städte				
05 9 11 000	Bochum, Stadt.....	145,44	395 837	2 721	44777 *
05 9 13 000	Dortmund, Stadt.....	280,27	594 866	2 122	44135 *
05 9 14 000	Hagen, Stadt.....	160,37	209 027	1 303	58095 *
05 9 15 000	Hamm, Stadt.....	226,26	181 194	800	59065 *
05 9 16 000	Herne, Stadt.....	51,41	177 863	3 459	44623 *
	zusammen ...	863,75	1 558 787	1 805	X
	Kreise				
05 9 54	Ennepe-Ruhr-Kreis Sitz: Schwelm, Stadt				
05 9 54 004	Breckerfeld, Stadt.....	58,68	8 796	149	58339
05 9 54 008	Ennepetal, Stadt.....	57,42	34 081	593	58256
05 9 54 012	Gevelsberg, Stadt.....	26,28	33 869	1 288	58285
05 9 54 016	Hattingen, Stadt.....	71,39	58 455	818	45525 *
05 9 54 020	Herdecke, Stadt.....	22,40	26 148	1 167	58313
05 9 54 024	Schwelm, Stadt.....	20,50	30 745	1 499	58332
05 9 54 028	Sprockhövel, Stadt.....	47,78	25 823	540	45549
05 9 54 032	Wetter (Ruhr), Stadt.....	31,46	29 659	942	58300
05 9 54 036	Witten, Stadt.....	72,37	103 872	1 435	58452 *
	zusammen ...	408,28	351 448	861	X
05 9 58	Hochsauerlandkreis Sitz: Meschede, Stadt				
05 9 58 004	Arnsberg, Stadt.....	193,43	78 591	406	59759 *
05 9 58 008	Bestwig.....	69,36	12 265	176	59909
05 9 58 012	Brilon, Stadt.....	228,98	27 245	118	59929
05 9 58 016	Eslohe (Sauerland).....	113,30	9 364	82	59889
05 9 58 020	Hallenberg, Stadt.....	65,36	4 965	75	59969
05 9 58 024	Marsberg, Stadt.....	182,01	22 946	126	34431
05 9 58 028	Medebach, Stadt.....	126,05	8 261	65	59964
05 9 58 032	Meschede, Stadt.....	218,51	32 740	149	59872
05 9 58 036	Olsberg, Stadt.....	117,90	16 368	138	59939
05 9 58 040	Schmallenberg, Stadt.....	302,94	26 704	88	57392
05 9 58 044	Sundern (Sauerland), Stadt.....	192,85	29 766	154	59846
05 9 58 048	Winterberg, Stadt.....	147,86	15 149	102	59955
	zusammen ...	1 958,55	284 364	145	X
05 9 62	Märkischer Kreis Sitz: Lüdenscheid, Stadt				
05 9 62 004	Altena, Stadt.....	44,30	23 411	528	58762
05 9 62 008	Balve, Stadt.....	74,76	12 027	160	58802
05 9 62 012	Halver, Stadt.....	77,37	17 427	225	58553
05 9 62 016	Hemer, Stadt.....	67,56	36 906	546	58675
05 9 62 020	Herscheid.....	58,92	7 466	126	58849

1) * Bedeutet, daß die Gemeinde mehrere Postleitzahlen hat;
die hier genannte Zahl ist diejenige des Verwaltungssitzes der Gemeinde.

3 Gemeinden in systematischer Ordnung mit Schlüsselnummer, Fläche, Bevölkerung,
Bevölkerungsdichte und Postleitzahl am 31.12.1997

Schlüssel- nummer	Land, Reg.-Bezirk, Kreis, Gemeinde	Fläche km 2	Bevölkerung	Ein- wohner je km2	Post- leitz- zahl 1)
05 9 62 024	Iserlohn, Stadt.....	125,50	99 493	792	58636 *
05 9 62 028	Kierspe, Stadt.....	71,62	17 917	250	58566
05 9 62 032	Lüdenscheid, Stadt.....	86,72	81 649	941	58507 *
05 9 62 036	Meinerzhagen, Stadt.....	115,17	21 936	190	58540
05 9 62 040	Menden (Sauerland), Stadt.....	86,06	58 901	684	58706 *
05 9 62 044	Nachrodt-Wiblingwerde.....	29,01	6 979	240	58769
05 9 62 048	Neuenrade, Stadt.....	54,12	12 310	227	58809
05 9 62 052	Plettenberg, Stadt.....	96,28	29 269	303	58840
05 9 62 056	Schalke, Stadt.....	38,20	12 190	319	58579
05 9 62 060	Werden, Stadt.....	33,36	22 122	663	58791
	zusammen ...	1 058,95	460 003	434	X
05 9 66	Olpe				
	Sitz: Olpe, Stadt				
05 9 66 004	Attendorn, Stadt.....	97,86	23 863	243	57439
05 9 66 008	Drolshagen, Stadt.....	67,11	12 101	180	57489
05 9 66 012	Finnentrop.....	104,81	18 543	176	57413
05 9 66 016	Kirchhundem.....	147,89	13 085	88	57399
05 9 66 020	Lenne, Stadt.....	135,04	27 636	204	57368
05 9 66 024	Olpe, Stadt.....	85,88	24 901	289	57462
05 9 66 028	Wenden.....	72,55	19 139	263	57482
	zusammen ...	711,14	139 268	196	X
05 9 70	Siegen-Wittgenstein				
	Sitz: Siegen, Stadt				
05 9 70 004	Bad Berleburg, Stadt.....	275,24	21 156	76	57319
05 9 70 008	Burbach.....	79,66	14 799	185	57299
05 9 70 012	Erndtebrück.....	70,86	8 043	113	57339
05 9 70 016	Freudenberg, Stadt.....	54,48	18 227	334	57258
05 9 70 020	Hilchenbach, Stadt.....	80,85	16 585	205	57271
05 9 70 024	Kreuztal, Stadt.....	70,97	32 187	453	57223
05 9 70 028	Bad Laasphe, Stadt.....	135,76	15 496	114	57334
05 9 70 032	Netphen.....	137,39	25 106	182	57250
05 9 70 036	Neunkirchen.....	39,60	14 715	371	57290
05 9 70 040	Siegen, Stadt.....	114,67	110 847	966	57072 *
05 9 70 044	Wilnsdorf.....	72,00	21 704	301	57234
	zusammen ...	1 131,48	298 865	264	X
05 9 74	Soest				
	Sitz: Soest, Stadt				
05 9 74 004	Anröchte.....	73,77	10 605	143	59609
05 9 74 008	Bad Sassendorf.....	63,44	10 918	172	59505
05 9 74 012	Ense.....	51,08	11 326	221	59469
05 9 74 016	Erwitte, Stadt.....	89,29	15 366	172	59597
05 9 74 020	Geseke, Stadt.....	97,42	19 605	201	59590
05 9 74 024	Lippetal.....	126,58	12 326	97	59510
05 9 74 028	Lippstadt, Stadt.....	113,57	66 580	586	59555 *
05 9 74 032	Möhnesee.....	123,37	10 530	85	59519
05 9 74 036	Rüthen, Stadt.....	158,11	11 734	74	59602
05 9 74 040	Soest, Stadt.....	85,81	48 378	563	59494
05 9 74 044	Warstein, Stadt.....	157,90	29 160	184	59581
05 9 74 048	Wewer.....	85,60	12 225	142	59514
05 9 74 052	Werl, Stadt.....	76,34	31 481	412	59457
05 9 74 056	Wickede (Ruhr).....	25,20	12 665	502	58739
	zusammen ...	1 327,48	302 899	228	X

1) * Bedeutet, daß die Gemeinde mehrere Postleitzahlen hat;
die hier genannte Zahl ist diejenige des Verwaltungssitzes der Gemeinde.

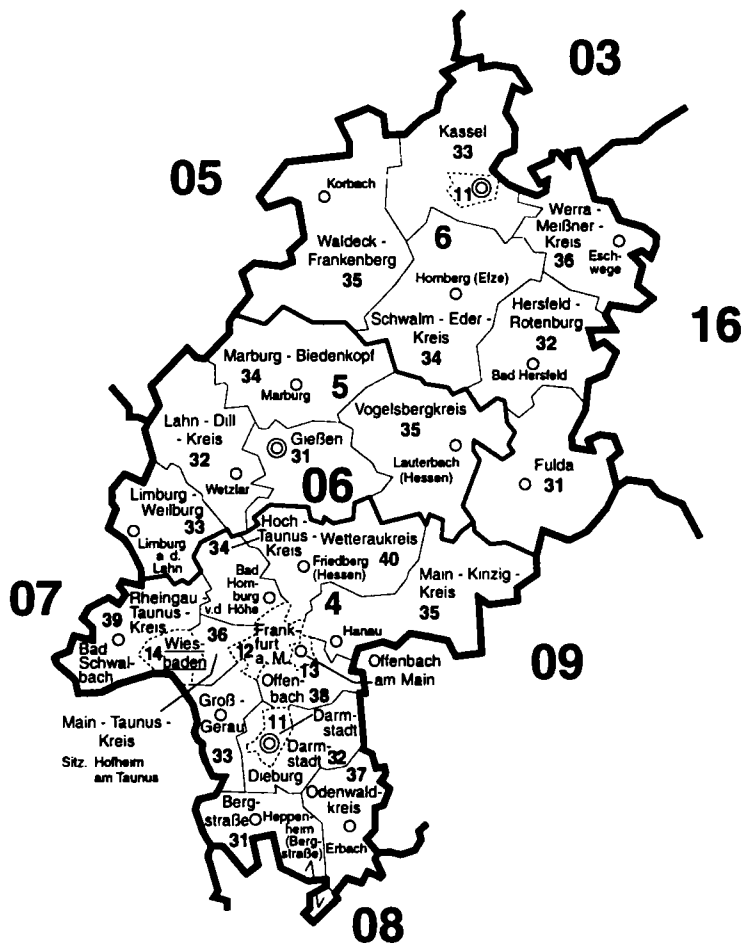
3 Gemeinden in systematischer Ordnung mit Schlüsselnummer, Fläche, Bevölkerung,
Bevölkerungsdichte und Postleitzahl am 31.12.1997

Schlüssel- nummer	Land, Reg.-Bezirk, Kreis, Gemeinde	Fläche km 2	Bevölkerung	Ein- wohner je km2	Post- leit- zahl 1)
05 9 78	Unna Sitz: Unna, Stadt				
05 9 78 004	Bergkamen, Stadt.....	44,79	52 967	1 182	59192
05 9 78 008	Bönen.....	38,02	19 091	502	59199
05 9 78 012	Fröndenberg, Stadt.....	56,21	22 808	405	58730
05 9 78 016	Holzwickede.....	22,36	17 483	781	59439
05 9 78 020	Kamen, Stadt.....	40,93	47 004	1 148	59174
05 9 78 024	Lünen, Stadt.....	59,14	91 586	1 548	44532 *
05 9 78 028	Schwerte, Stadt.....	56,20	51 222	911	58239
05 9 78 032	Selm, Stadt.....	60,41	26 595	440	59379
05 9 78 036	Unna, Stadt.....	88,53	67 514	762	59423 *
05 9 78 040	Werne, Stadt.....	76,06	30 797	404	59368
	zusammen ...	542,65	427 067	787	X
05 9	Reg.-Bez. insgesamt ..	8 002,28	3 822 701	478	X
05	Land insgesamt ..	34 078,68	17 974 487	527	X

1) * Bedeutet, daß die Gemeinde mehrere Postleitzahlen hat;
die hier genannte Zahl ist diejenige des Verwaltungssitzes der Gemeinde.

06 HESSEN

Verwaltungsgrenzen nach dem Stand vom 31.12.1997



Schlüsselnummern und Namen
der Regierungsbezirke

(In der Karte jeweils nur die Schlüsselnummer)

- 4 Darmstadt
- 5 Gießen
- 6 Kassel

Schlüsselnummern Grenzen Verwaltungssitze¹⁾

Land	06		<u>Wiesbaden</u>
Regierungsbezirk:	4		
Landkreis:	31		
Kreisfreie Stadt:	11		

1) Verwaltungssitze der Kreise sind nur benannt, wenn sie nicht mit dem Namen des Kreises übereinstimmen

3 Gemeinden in systematischer Ordnung mit Schlüsselnummer, Fläche, Bevölkerung,
Bevölkerungsdichte und Postleitzahl am 31.12.1997

Schlüssel- nummer	Land, Reg.-Bezirk, Kreis, Gemeinde	Fläche km 2	Bevölkerung	Ein- wohner je km2	Post- leit- zahl 1)
06	Hessen				
	Reg.-Bez. Darmstadt				
	Kreisfreie Städte				
06 4 11 000	Darmstadt, Stadt.....	122,23	137 876	1 128	64283 *
06 4 12 000	Frankfurt am Main, Stadt.....	248,36	643 469	2 590	60311 *
06 4 13 000	Offenbach am Main, Stadt.....	44,84	116 214	2 591	63065 *
06 4 14 000	Wiesbaden, Landeshauptstadt.....	203,91	267 726	1 312	65183 *
	zusammen ...	619,34	1 165 285	1 881	X
	Landkreise				
06 4 31	Bergstraße Sitz: Heppenheim (Bergstraße), Kreisstadt				
06 4 31 001	Abtsteinach.....	11,03	2 482	225	69518
06 4 31 002	Bensheim, Stadt.....	57,83	37 548	649	64625
06 4 31 003	Biblis.....	40,44	8 678	214	68647
06 4 31 004	Birkenau.....	24,56	10 383	422	69488
06 4 31 005	Bürstadt, Stadt.....	34,46	15 486	449	68642
06 4 31 006	Einhausen.....	26,67	5 740	215	64683
06 4 31 007	Fürth.....	38,41	10 819	281	64658
06 4 31 008	Gorxheimertal.....	10,46	4 253	406	69517
06 4 31 009	Grasellenbach.....	22,87	3 898	170	64689
06 4 31 010	Groß-Rohrheim.....	19,56	3 709	189	68649
06 4 31 011	Heppenheim (Bergstraße), Kreisstadt.....	52,14	25 307	485	64646
06 4 31 012	Hirschhorn (Neckar), Stadt.....	30,86	3 700	119	69434
06 4 31 013	Lampertheim, Stadt.....	72,30	32 111	444	68623
06 4 31 014	Lautertal (Odenwald).....	30,76	7 327	238	64686
06 4 31 015	Lindenfels, Stadt.....	21,09	5 269	249	64678
06 4 31 016	Lorsch, Stadt.....	25,23	11 645	461	64653
06 4 31 017	Mörlenbach.....	27,22	10 552	387	69509
06 4 31 018	Neckarsteinach, Stadt.....	17,22	3 959	229	69239
06 4 31 019	Rimbach.....	23,16	8 111	350	64668
06 4 31 020	Viernheim, Stadt.....	48,40	31 722	655	68519
06 4 31 021	Wald-Michelbach.....	74,36	11 612	156	69483
06 4 31 022	Zwingenberg, Stadt.....	5,66	6 640	1 173	64673
06 4 31 200	Michelbuch gemfr. Gebiet.....	4,85	-	-	-
	zusammen ...	719,54	260 951	363	X
06 4 32	Darmstadt-Dieburg Sitz: Darmstadt, Stadt				
06 4 32 001	Alsbach-Hähnlein.....	15,78	8 992	569	64665
06 4 32 002	Babenhausen, Stadt.....	66,87	16 322	244	64832
06 4 32 003	Bickenbach.....	9,26	5 142	555	64404
06 4 32 004	Dieburg, Stadt.....	23,60	14 283	605	64807
06 4 32 005	Eppertshausen.....	13,11	5 783	441	64859
06 4 32 006	Erzhausen.....	7,40	6 562	886	64390
06 4 32 007	Fischbachtal.....	13,27	2 643	199	64405
06 4 32 008	Griesheim, Stadt.....	21,41	23 541	1 099	64347
06 4 32 009	Groß-Bieberau, Stadt.....	18,27	4 322	236	64401
06 4 32 010	Groß-Umstadt, Stadt.....	86,80	21 162	243	64823
06 4 32 011	Groß-Zimmern.....	20,77	13 058	628	64846
06 4 32 012	Messel.....	14,82	3 991	269	64409
06 4 32 013	Modautal.....	31,79	4 994	157	64397

1) * Bedeutet, daß die Gemeinde mehrere Postleitzahlen hat;
die hier genannte Zahl ist diejenige des Verwaltungssitzes der Gemeinde.

3 Gemeinden in systematischer Ordnung mit Schlüsselnummer, Fläche, Bevölkerung,
Bevölkerungsdichte und Postleitzahl am 31.12.1997

Schlüssel- nummer	Land, Reg.-Bezirk, Kreis, Gemeinde	Fläche km 2	Bevölkerung	Ein- wohner je km2	Post- leitz- zahl 1)
06 4 32 014	Mühlthal.....	25,33	13 544	534	64367
06 4 32 015	Münster.....	20,79	13 314	640	64839
06 4 32 016	Ober-Ramstadt, Stadt.....	41,88	15 525	370	64372
06 4 32 017	Otzberg.....	41,95	6 348	151	64853
06 4 32 018	Pfungstadt, Stadt.....	42,53	24 756	582	64319
06 4 32 019	Reinheim, Stadt.....	27,70	17 703	639	64354
06 4 32 020	Roßdorf.....	20,60	11 698	567	64380
06 4 32 021	Schaafheim.....	32,16	8 481	263	64850
06 4 32 022	Seeheim-Jugenheim.....	28,00	16 400	585	64342
06 4 32 023	Weiterstadt, Stadt.....	34,40	23 577	685	64331
	zusammen ...	658,49	282 141	428	X
06 4 33	Groß-Gerau Sitz: Groß-Gerau, Stadt				
06 4 33 001	Biebesheim am Rhein.....	18,68	6 643	355	64584
06 4 33 002	Bischofsheim.....	9,03	12 473	1 381	65474
06 4 33 003	Büttelborn.....	30,01	13 005	433	64572
06 4 33 004	Gernsheim, Stadt.....	40,11	9 562	238	64579
06 4 33 005	Ginsheim-Gustavsburg.....	13,94	15 648	1 122	65462
06 4 33 006	Groß-Gerau, Stadt.....	54,47	23 111	424	64521
06 4 33 007	Kelsterbach, Stadt.....	15,39	14 544	945	65451
06 4 33 008	Mörfelden-Walldorf, Stadt.....	44,17	32 282	730	64546
06 4 33 009	Nauheim.....	13,77	10 453	759	64569
06 4 33 010	Raunheim, Stadt.....	12,61	11 883	942	65479
06 4 33 011	Riedstadt.....	73,76	19 893	269	64560
06 4 33 012	Rüsselsheim, Stadt.....	58,30	60 058	1 030	65428
06 4 33 013	Stockstadt am Rhein.....	18,71	5 642	301	64589
06 4 33 014	Trebur.....	50,14	12 215	243	65468
	zusammen ...	453,09	247 412	546	X
06 4 34	Hochtaunuskreis Sitz: Bad Homburg v.d. Höhe, Stadt				
06 4 34 001	Bad Homburg v.d. Höhe, Stadt.....	51,16	51 869	1 013	61348 *
06 4 34 002	Friedrichsdorf, Stadt.....	30,16	24 397	808	61381
06 4 34 003	Glashütten.....	27,07	5 313	196	61479
06 4 34 004	Grävenwiesbach.....	43,16	4 917	113	61279
06 4 34 005	Königstein im Taunus, Stadt.....	25,07	15 423	615	61462
06 4 34 006	Kronberg im Taunus, Stadt.....	18,62	17 775	954	61476
06 4 34 007	Neu-Anspach.....	36,14	14 287	395	61267
06 4 34 008	Oberursel (Taunus), Stadt.....	45,37	41 164	907	61440
06 4 34 009	Schmitten.....	35,50	8 277	233	61389
06 4 34 010	Steinbach (Taunus), Stadt.....	4,40	10 189	2 315	61449
06 4 34 011	Usingen, Stadt.....	55,83	13 425	240	61250
06 4 34 012	Wehrheim.....	38,38	8 807	229	61273
06 4 34 013	Weilrod.....	71,18	6 400	89	61276
	zusammen ...	482,04	222 243	461	X
06 4 35	Main-Kinzig-Kreis Sitz: Hanau, Stadt				
06 4 35 001	Bad Orb, Stadt.....	47,78	9 862	206	63619
06 4 35 002	Bad Soden-Salmünster, Stadt.....	58,60	13 382	228	63628
06 4 35 003	Biebergemünd.....	78,54	8 154	103	63599
06 4 35 004	Birstein.....	86,63	6 484	74	63633
06 4 35 005	Brachtal.....	30,85	5 417	175	63636
06 4 35 006	Bruchköbel, Stadt.....	29,68	20 053	675	63486
06 4 35 007	Erlensee.....	18,59	12 311	662	63526
06 4 35 008	Flörsbachtal.....	52,11	2 615	50	63639
06 4 35 009	Freigericht.....	33,42	14 553	435	63579
06 4 35 010	Gelnhausen, Barbarossastadt.....	45,21	21 580	477	63571
06 4 35 011	Großkrotzenburg.....	7,45	7 068	948	63538

1) * Bedeutet, daß die Gemeinde mehrere Postleitzahlen hat;
die hier genannte Zahl ist diejenige des Verwaltungssitzes der Gemeinde.

3 Gemeinden in systematischer Ordnung mit Schlüsselnummer, Fläche, Bevölkerung,
Bevölkerungsdichte und Postleitzahl am 31.12.1997

Schlüssel- nummer	Land, Reg.-Bezirk, Kreis, Gemeinde	Fläche km 2	Bevölkerung	Ein- wohner je km2	Post- leitzahl 1)
06 4 35 012	Gründau.....	68,07	13 933	204	63584
06 4 35 013	Hammersbach.....	20,15	4 841	240	63546
06 4 35 014	Hanau, Stadt.....	76,51	88 160	1 152	63450 *
06 4 35 015	Hasselroth.....	18,92	7 561	399	63594
06 4 35 016	Jossgrund.....	50,61	3 810	75	63637
06 4 35 017	Langenselbold, Stadt.....	26,26	12 456	474	63505
06 4 35 018	Linsengericht.....	29,82	9 410	315	63589
06 4 35 019	Maintal, Stadt.....	32,40	38 008	1 173	63477
06 4 35 020	Neuberg.....	10,54	5 284	501	63543
06 4 35 021	Nidderau, Stadt.....	46,73	18 777	401	61130
06 4 35 022	Niederdorfelden.....	6,55	3 039	463	61138
06 4 35 023	Rodenbach.....	16,71	11 716	701	63517
06 4 35 024	Ronneburg.....	14,25	3 290	230	63549
06 4 35 025	Schlüchtern, Stadt.....	113,29	16 639	146	36381
06 4 35 026	Schöneck.....	21,49	10 818	503	61137
06 4 35 027	Sinnatal.....	111,84	9 946	88	36391
06 4 35 028	Steinau an der Straße, Stadt.....	104,95	11 120	105	36396
06 4 35 029	Wächtersbach, Stadt.....	50,80	11 865	233	63607
06 4 35 200	Gutsbezirk Spessart, gemfr. Gebiet.....	89,30	-	-	-
	zusammen ...	1 398,05	402 152	288	X
06 4 36	Main-Taunus-Kreis Sitz: Hofheim am Taunus, Kreisstadt				
06 4 36 001	Bad Soden am Taunus, Stadt.....	12,45	20 255	1 626	65812
06 4 36 002	Eppstein, Stadt.....	24,21	13 308	549	65817
06 4 36 003	Eschborn, Stadt.....	12,13	19 158	1 579	65760
06 4 36 004	Flörsheim am Main, Stadt.....	22,95	17 872	778	65439
06 4 36 005	Hattersheim am Main, Stadt.....	15,82	24 774	1 565	65795
06 4 36 006	Hochheim am Main, Stadt.....	19,43	16 018	824	65239
06 4 36 007	Hofheim am Taunus, Kreisstadt.....	57,38	36 752	640	65719
06 4 36 008	Kelkheim (Taunus), Stadt.....	30,75	26 631	866	65779
06 4 36 009	Kriftel.....	6,76	10 621	1 571	65830
06 4 36 010	Liederbach am Taunus.....	6,20	7 635	1 231	65835
06 4 36 011	Schwalbach am Taunus, Stadt.....	6,47	14 252	2 202	65824
06 4 36 012	Sulzbach (Taunus).....	7,85	8 125	1 035	65843
	zusammen ...	222,40	215 401	969	X
06 4 37	Odenwaldkreis Sitz: Erbach, Kreisstadt				
06 4 37 001	Bad König, Stadt.....	46,73	9 321	199	64732
06 4 37 002	Beerfelden, Stadt.....	71,18	7 054	99	64743
06 4 37 003	Brensbach.....	23,18	5 461	235	64395
06 4 37 004	Breuberg, Stadt.....	30,76	7 398	240	64747
06 4 37 005	Brombachtal.....	20,44	3 681	180	64753
06 4 37 006	Erbach, Kreisstadt.....	61,53	12 984	211	64711
06 4 37 007	Fränkisch-Crumbach.....	16,10	3 345	207	64407
06 4 37 008	Hesseneck.....	29,98	743	24	64754
06 4 37 009	Höchst i. Odw.....	30,51	9 811	321	64739
06 4 37 010	Lützelbach.....	35,44	7 386	208	64750
06 4 37 011	Michelstadt, Stadt.....	86,99	16 839	193	64720
06 4 37 012	Mossautal.....	48,50	2 599	53	64756
06 4 37 013	Reichelsheim (Odenwald).....	58,21	9 097	156	64385
06 4 37 014	Rothenberg.....	30,47	2 531	83	64757
06 4 37 015	Sensbachtal.....	33,94	1 063	31	64759
	zusammen ...	623,96	99 313	159	X

1) * Bedeutet, daß die Gemeinde mehrere Postleitzahlen hat;
die hier genannte Zahl ist diejenige des Verwaltungssitzes der Gemeinde.

3 Gemeinden in systematischer Ordnung mit Schlüsselnummer, Fläche, Bevölkerung,
Bevölkerungsdichte und Postleitzahl am 31.12.1997

Schlüssel- nummer	Land, Reg.-Bezirk, Kreis, Gemeinde	Fläche km 2	Bevölkerung	Ein- wohner je km2	Post- leit- zahl 1)
06 4 38	Offenbach Sitz: Offenbach am Main, Stadt				
06 4 38 001	Dietzenbach, Stadt.....	21,67	32 920	1 519	63128
06 4 38 002	Dreieich, Stadt.....	53,33	39 794	746	63303
06 4 38 003	Egelsbach.....	14,82	9 734	656	63329
06 4 38 004	Hainburg.....	15,94	15 059	944	63512
06 4 38 005	Heusenstamm, Stadt.....	19,03	18 342	963	63150
06 4 38 006	Langen (Hessen), Stadt.....	29,12	34 128	1 171	63225
06 4 38 007	Mainhausen.....	17,92	8 130	453	63533
06 4 38 008	Mühlheim am Main, Stadt.....	20,67	25 935	1 254	63165
06 4 38 009	Neu-Isenburg, Stadt.....	24,29	35 309	1 453	63263
06 4 38 010	Obertshausen, Stadt.....	13,62	24 655	1 810	63179
06 4 38 011	Rodgau, Stadt.....	65,04	42 687	656	63110
06 4 38 012	Rödermark, Stadt.....	29,99	25 815	860	63322
06 4 38 013	Seligenstadt, Stadt.....	30,84	18 827	610	63500
	zusammen ...	356,28	331 335	930	X
06 4 39	Rheingau-Taunus-Kreis Sitz: Bad Schwalbach, Kreisstadt				
06 4 39 001	Aarbergen.....	33,94	7 024	206	65326
06 4 39 002	Bad Schwalbach, Kreisstadt.....	40,13	10 857	270	65307
06 4 39 003	Eltville am Rhein, Stadt.....	46,77	16 813	359	65343 *
06 4 39 004	Geisenheim, Stadt.....	40,32	11 535	286	65366
06 4 39 005	Heidenrod.....	95,93	8 022	83	65321
06 4 39 006	Hohenstein.....	63,79	6 312	98	65329
06 4 39 007	Hünstetten.....	50,56	9 514	188	65510
06 4 39 008	Idstein, Stadt.....	79,70	22 252	279	65510
06 4 39 009	Kiedrich.....	12,35	3 705	300	65399
06 4 39 010	Lorch, Stadt.....	54,55	4 464	81	65391
06 4 39 011	Niedernhausen.....	35,25	14 619	414	65527
06 4 39 012	Oestrich-Winkel, Stadt.....	59,55	11 906	199	65375
06 4 39 013	Rüdesheim am Rhein, Stadt.....	51,45	10 274	199	65385
06 4 39 014	Schlangenbad.....	36,55	6 106	167	65388
06 4 39 015	Taunusstein, Stadt.....	67,03	28 213	420	65232
06 4 39 016	Waldems.....	36,68	5 818	158	65529
06 4 39 017	Walluf.....	6,74	5 763	855	65396
	zusammen ...	811,29	183 197	226	X
06 4 40	Wetteraukreis Sitz: Friedberg (Hessen), Kreisstadt				
06 4 40 001	Altenstadt.....	30,02	11 994	399	63674
06 4 40 002	Bad Nauheim, Stadt.....	32,55	29 862	917	61231
06 4 40 003	Bad Vilbel, Stadt.....	25,65	27 490	1 071	61118
06 4 40 004	Büdingen, Stadt.....	122,90	20 737	168	63654
06 4 40 005	Butzbach, Stadt.....	106,60	24 574	230	35510
06 4 40 006	Echzell.....	37,61	5 942	157	61209
06 4 40 007	Florstadt.....	39,60	8 591	216	61197
06 4 40 008	Friedberg (Hessen), Kreisstadt.....	50,17	26 255	523	61169
06 4 40 009	Gedern, Stadt.....	75,24	7 475	99	63688
06 4 40 010	Glauburg.....	12,67	3 327	262	63695
06 4 40 011	Hirzenhain.....	16,11	3 137	194	63697
06 4 40 012	Karben, Stadt.....	43,96	20 920	475	61184
06 4 40 013	Kefenrod.....	30,66	3 003	97	63699
06 4 40 014	Limeshain.....	12,52	5 465	436	63694
06 4 40 015	Münzenberg, Stadt.....	31,62	5 565	175	35516
06 4 40 016	Nidda, Stadt.....	118,34	18 395	155	63667
06 4 40 017	Niddatal, Stadt.....	40,24	8 795	218	61194
06 4 40 018	Ober-Mörlen.....	37,65	5 816	154	61239
06 4 40 019	Ortenberg, Stadt.....	54,70	9 333	170	63683

1) * Bedeutet, daß die Gemeinde mehrere Postleitzahlen hat;
die hier genannte Zahl ist diejenige des Verwaltungssitzes der Gemeinde.

3 Gemeinden in systematischer Ordnung mit Schlüsselnummer, Fläche, Bevölkerung, Bevölkerungsdichte und Postleitzahl am 31.12.1997

Schlüssel- nummer	Land, Reg.-Bezirk, Kreis, Gemeinde	Fläche km 2	Bevölkerung	Ein- wohner je km2	Post- leit- zahl 1)
06 4 40 020	Ranstadt.....	34,26	4 868	142	63691
06 4 40 021	Reichelsheim (Wetterau), Stadt.....	27,60	6 720	243	61203
06 4 40 022	Rockenberg.....	16,14	4 088	253	35519
06 4 40 023	Rosbach v.d. Höhe, Stadt.....	45,33	10 956	241	61191
06 4 40 024	Wölfersheim.....	43,15	9 071	210	61200
06 4 40 025	Wöllstadt.....	15,38	5 797	376	61206
	zusammen ...	1 100,67	288 176	262	X
06 4	Reg.-Bez. insgesamt ..	7 445,15	3 697 606	497	X
	Reg.-Bez. Gießen				
	Landkreise				
06 5 31	Gießen				
	Sitz: Gießen, Universitätsstadt				
06 5 31 001	Allendorf (Lumda), Stadt.....	22,01	4 122	187	35469
06 5 31 002	Biebertal.....	43,92	10 524	239	35444
06 5 31 003	Buseck.....	38,67	12 988	335	35418
06 5 31 004	Fernwald.....	21,57	6 674	309	35463
06 5 31 005	Gießen, Universitätsstadt.....	72,56	73 008	1 006	35390 *
06 5 31 006	Grünberg, Stadt.....	89,25	14 166	158	35305
06 5 31 007	Heuchelheim.....	10,57	7 772	735	35452
06 5 31 008	Hungen, Stadt.....	86,75	12 795	147	35410
06 5 31 009	Langgöns.....	52,54	11 587	220	35428
06 5 31 010	Laubach, Stadt.....	97,01	10 550	108	35321
06 5 31 011	Lich, Stadt.....	77,63	13 339	171	35423
06 5 31 012	Linden, Stadt.....	22,77	12 004	527	35440
06 5 31 013	Lollar, Stadt.....	21,90	10 152	463	35457
06 5 31 014	Pohlheim, Stadt.....	38,00	17 123	450	35415
06 5 31 015	Rabenau.....	43,40	5 712	131	35466
06 5 31 016	Reiskirchen.....	44,99	10 538	234	35447
06 5 31 017	Staufenberg, Stadt.....	28,11	7 760	276	35460
06 5 31 018	Wettenberg.....	42,97	12 147	282	35435
	zusammen ...	854,62	252 961	296	X
06 5 32	Lahn-Dill-Kreis				
	Sitz: Wetzlar, Stadt				
06 5 32 001	Aßlar, Stadt.....	43,57	13 921	319	35614
06 5 32 002	Bischoffen.....	35,37	3 583	101	35649
06 5 32 003	Braunfels, Stadt.....	47,29	11 270	238	35619
06 5 32 004	Breitscheid.....	31,75	4 944	155	35767
06 5 32 005	Dietzhölztal.....	37,45	6 560	175	35716
06 5 32 006	Dillenburg, Stadt.....	83,88	25 080	298	35683 *
06 5 32 007	Driedorf.....	47,55	5 264	110	35759
06 5 32 008	Ehringshausen.....	45,43	9 325	205	35630
06 5 32 009	Eschenburg.....	45,76	10 748	234	35713
06 5 32 010	Greifenstein.....	67,42	7 528	111	35753
06 5 32 011	Haiger, Stadt.....	106,68	20 287	190	35708
06 5 32 012	Herborn, Stadt.....	63,82	21 549	337	35745
06 5 32 013	Hohenahr.....	45,67	5 038	110	35644
06 5 32 014	Hüttenberg.....	40,74	10 115	248	35625
06 5 32 015	Lahnau.....	23,93	8 597	359	35633
06 5 32 016	Leun, Stadt.....	28,66	5 903	205	35638
06 5 32 017	Mittenaar.....	35,17	5 137	146	35756
06 5 32 018	Schöffengrund.....	34,11	6 474	189	35641
06 5 32 019	Siegbach.....	29,08	2 993	102	35768
06 5 32 020	Sinn.....	18,72	6 621	353	35764
06 5 32 021	Solms, Stadt.....	34,05	13 737	403	35606
06 5 32 022	Waldsolms.....	44,75	5 099	113	35647
06 5 32 023	Wetzlar, Stadt.....	75,67	53 459	706	35578 *
	zusammen ...	1 066,52	263 232	247	X

1) * Bedeutet, daß die Gemeinde mehrere Postleitzahlen hat;
die hier genannte Zahl ist diejenige des Verwaltungssitzes der Gemeinde.

3 Gemeinden in systematischer Ordnung mit Schlüsselnummer, Fläche, Bevölkerung,
Bevölkerungsdichte und Postleitzahl am 31.12.1997

Schlüssel- nummer	Land, Reg.-Bezirk, Kreis, Gemeinde	Fläche km 2	Bevölkerung	Ein- wohner je km2	Post- leitzahl 1)
06 5 33	Limbürg-Weilburg Sitz: Limburg a.d. Lahn, Kreisstadt				
06 5 33 001	Beselich.....	31,53	5 499	174	65614
06 5 33 002	Brechen.....	24,86	6 523	262	65611
06 5 33 003	Bad Camberg, Stadt.....	54,64	13 738	251	65520
06 5 33 004	Dornburg.....	33,18	8 695	262	65599
06 5 33 005	Elbtal.....	11,15	2 639	236	65627
06 5 33 006	Elz.....	16,86	7 509	445	65604
06 5 33 007	Hadamar, Stadt.....	40,99	12 070	294	65589
06 5 33 008	Hünfelden.....	62,70	10 191	162	65597
06 5 33 009	Limbürg a.d. Lahn, Kreisstadt.....	45,16	33 417	739	65549 *
06 5 33 010	Löhnberg.....	33,85	4 508	133	35792
06 5 33 011	Mengerskirchen, Marktflecken.....	30,82	6 004	194	35794
06 5 33 012	Merenberg.....	23,09	3 349	145	35799
06 5 33 013	Runkel, Stadt.....	43,72	9 574	218	65594
06 5 33 014	Selters (Taunus).....	40,47	8 009	197	65618
06 5 33 015	Villmar.....	43,10	7 237	167	65606
06 5 33 016	Waldbrunn (Westerwald).....	29,77	6 186	207	65620
06 5 33 017	Weilburg, Stadt.....	57,41	13 664	238	35781
06 5 33 018	Weilmünster, Marktflecken.....	77,42	9 323	120	35789
06 5 33 019	Weinbach.....	37,65	4 818	127	35796
	zusammen ...	738,37	172 953	234	X
06 5 34	Marburg-Biedenkopf Sitz: Marburg, Universitätsstadt				
06 5 34 001	Amöneburg, Stadt.....	43,95	5 276	120	35287
06 5 34 002	Angelburg.....	16,72	3 743	223	35719
06 5 34 003	Bad Endbach.....	39,84	8 790	220	35080
06 5 34 004	Biedenkopf, Stadt.....	90,33	14 198	157	35216
06 5 34 005	Breidenbach.....	44,83	6 820	152	35236
06 5 34 006	Cölbe.....	26,67	7 027	263	35091
06 5 34 007	Dautphetal.....	72,03	12 168	168	35232
06 5 34 008	Ebsdorfergrund.....	72,85	8 934	122	35085
06 5 34 009	Fronhausen.....	27,88	4 013	143	35112
06 5 34 010	Gladenbach, Stadt.....	72,28	12 495	172	35075
06 5 34 011	Kirchhain, Stadt.....	90,92	16 367	180	35274
06 5 34 012	Lahnthal.....	40,49	6 674	164	35094
06 5 34 013	Lohra.....	49,18	5 765	117	35102
06 5 34 014	Marburg, Universitätsstadt.....	123,94	77 050	621	35037 *
06 5 34 015	Münchhausen.....	41,54	3 718	89	35117
06 5 34 016	Neustadt (Hessen), Stadt.....	56,89	9 457	166	35279
06 5 34 017	Rauschenberg, Stadt.....	67,33	4 960	73	35282
06 5 34 018	Stadtallendorf, Stadt.....	78,29	21 657	276	35260
06 5 34 019	Steffenberg.....	24,31	4 478	184	35239
06 5 34 020	Weimar.....	47,05	6 898	146	35096
06 5 34 021	Wetter (Hessen), Stadt.....	104,56	9 553	91	35083
06 5 34 022	Wohratal.....	30,66	2 634	85	35288
	zusammen ...	1 262,54	252 675	200	X
06 5 35	Vogelsbergkreis Sitz: Lauterbach (Hessen), Kreisstadt				
06 5 35 001	Alsfeld, Stadt.....	129,69	17 924	138	36304
06 5 35 002	Antrifttal.....	26,59	2 234	84	36326
06 5 35 003	Feldatal.....	55,69	3 042	54	36325
06 5 35 004	Freiensteinau.....	65,67	3 459	52	36399
06 5 35 005	Gemünden (Felda).....	55,00	3 286	59	35329
06 5 35 006	Grebenu, Stadt.....	55,37	3 009	54	36323
06 5 35 007	Grebenhain.....	91,62	5 325	58	36355
06 5 35 008	Herbstein, Stadt.....	79,99	5 295	66	36358

1) * Bedeutet, daß die Gemeinde mehrere Postleitzahlen hat;
die hier genannte Zahl ist diejenige des Verwaltungssitzes der Gemeinde.

3 Gemeinden in systematischer Ordnung mit Schlüsselnummer, Fläche, Bevölkerung,
Bevölkerungsdichte und Postleitzahl am 31.12.1997

Schlüssel- nummer	Land, Reg.-Bezirk, Kreis, Gemeinde	Fläche km 2	Bevölkerung	Ein- wohner je km2	Post- leitz- zahl 1)
06 5 35 009	Homberg (Ohm), Stadt.....	88,02	8 074	91	35315
06 5 35 010	Kirntorf, Stadt.....	79,88	3 694	46	36320
06 5 35 011	Lauterbach (Hessen), Kreisstadt.....	102,00	14 693	144	36341
06 5 35 012	Lautertal (Vogelsberg).....	53,61	2 701	50	36369
06 5 35 013	Mücke.....	86,23	10 308	119	35325
06 5 35 014	Romrod, Stadt.....	54,43	3 082	56	36329
06 5 35 015	Schlitz, Stadt.....	142,09	10 330	72	36110
06 5 35 016	Schotten, Stadt.....	133,56	11 736	87	63679
06 5 35 017	Schwalmtal.....	54,38	3 406	62	36318
06 5 35 018	Ulrichstein, Stadt.....	65,61	3 383	51	35327
06 5 35 019	Wartenberg.....	39,54	4 045	102	36367
	zusammen ...	1 458,97	119 026	82	X
06 5	Reg.-Bez. insgesamt ..	5 381,02	1 060 847	197	X
	Reg.-Bez. Kassel				
	Kreisfreie Stadt				
06 6 11 000	Kassel, Stadt.....	106,77	199 453	1 868	34117 *
	Landkreise				
06 6 31	Fulda				
	Sitz: Fulda, Stadt				
06 6 31 001	Bad Salzschlirf.....	13,04	3 294	252	36364
06 6 31 002	Burghaun.....	65,05	6 672	102	36151
06 6 31 003	Dipperz.....	30,05	3 258	108	36160
06 6 31 004	Ebersburg.....	37,07	4 510	121	36157
06 6 31 005	Ehrenberg (Rhön).....	40,83	2 946	72	36115
06 6 31 006	Eichenzell.....	55,97	10 108	180	36124
06 6 31 007	Eiterfeld.....	89,83	7 681	85	36132
06 6 31 008	Frieden.....	49,65	8 541	172	36103
06 6 31 009	Fulda, Stadt.....	104,04	62 304	598	36037 *
06 6 31 010	Gersfeld (Rhön), Stadt.....	89,37	6 379	71	36129
06 6 31 011	Großenlüder.....	73,92	8 406	113	36137
06 6 31 012	Hilders.....	70,39	5 099	72	36115
06 6 31 013	Hofbieber.....	87,18	5 976	68	36145
06 6 31 014	Hosenfeld.....	50,71	4 541	89	36154
06 6 31 015	Hünfeld, Stadt.....	119,75	15 668	130	36088
06 6 31 016	Kalbach.....	70,64	6 189	87	36148
06 6 31 017	Künzell.....	30,29	15 886	524	36093
06 6 31 018	Neuhof.....	90,28	11 705	129	36119
06 6 31 019	Nüsttal.....	45,52	2 745	60	36167
06 6 31 020	Petersberg.....	35,51	14 284	402	36100
06 6 31 021	Poppenhausen (Wasserkuppe).....	40,77	2 583	63	36163
06 6 31 022	Rasdorf.....	30,07	1 848	61	36169
06 6 31 023	Tann (Rhön), Stadt.....	60,45	4 834	79	36142
	zusammen ...	1 380,38	215 457	156	X
06 6 32	Hersfeld-Rotenburg				
	Sitz: Bad Hersfeld, Kreisstadt				
06 6 32 001	Alheim.....	63,83	5 404	84	36211
06 6 32 002	Bad Hersfeld, Kreisstadt.....	73,81	31 288	423	36251
06 6 32 003	Bebra, Stadt.....	93,63	15 733	168	36179
06 6 32 004	Breitenbach a. Herzberg.....	42,13	2 061	48	36287
06 6 32 005	Cornberg.....	23,36	1 834	78	36219
06 6 32 006	Friedewald.....	39,65	2 454	61	36289
06 6 32 007	Haunack.....	17,75	3 434	193	36282
06 6 32 008	Haunetal.....	54,91	3 175	57	36166
06 6 32 009	Heringen (Werra), Stadt.....	61,18	8 545	139	36266
06 6 32 010	Hohenroda.....	35,74	3 570	99	36284

1) * Bedeutet, daß die Gemeinde mehrere Postleitzahlen hat;
die hier genannte Zahl ist diejenige des Verwaltungssitzes der Gemeinde.

3 Gemeinden in systematischer Ordnung mit Schlüsselnummer, Fläche, Bevölkerung,
Bevölkerungsdichte und Postleitzahl am 31.12.1997

Schlüssel- nummer	Land, Reg.-Bezirk, Kreis, Gemeinde	Fläche km 2	Bevölkerung	Ein- wohner je km2	Post- leitzahl 1)
06 6 32 011	Kirchheim.....	50,64	4 122	81	36275
06 6 32 012	Ludwigsau.....	111,91	5 940	53	36251
06 6 32 013	Nentershausen.....	57,06	3 401	59	36214
06 6 32 014	Neuenstein.....	64,85	3 265	50	36286
06 6 32 015	Niederaula.....	64,17	5 572	86	36272
06 6 32 016	Philippsthal (Werra).....	21,31	4 898	229	36269
06 6 32 017	Ronshausen.....	37,65	2 586	68	36217
06 6 32 018	Rotenburg a.d. Fulda, Stadt.....	79,84	15 063	188	36199
06 6 32 019	Schenklengsfeld.....	63,78	4 915	77	36277
06 6 32 020	Wildeck.....	39,86	5 358	134	36208
	zusammen ...	1 097,06	132 618	121	X
06 6 33	Kassel				
	Sitz: Kassel, Stadt				
06 6 33 001	Ahnatal.....	18,03	8 195	454	34292
06 6 33 002	Bad Karlshafen, Stadt.....	14,85	4 628	311	34385
06 6 33 003	Baunatal, Stadt.....	38,27	27 520	719	34225
06 6 33 004	Breuna.....	40,47	3 849	95	34479
06 6 33 005	Calden.....	54,84	7 854	143	34379
06 6 33 006	Bad Emstal.....	38,67	6 329	163	34308
06 6 33 007	Espenau.....	13,59	4 775	351	34314
06 6 33 008	Fuldabrück.....	17,85	8 994	503	34277
06 6 33 009	Fulda.....	33,68	12 721	377	34233
06 6 33 010	Grebenstein, Stadt.....	49,85	6 262	125	34393
06 6 33 011	Habichtswald.....	28,21	4 983	176	34317
06 6 33 012	Helsa.....	25,77	5 922	229	34298
06 6 33 013	Hofgeismar, Stadt.....	86,39	16 804	194	34369
06 6 33 014	Immenhausen, Stadt.....	28,53	7 272	254	34376
06 6 33 015	Kaufungen.....	26,13	12 280	469	34260
06 6 33 016	Liebenau, Stadt.....	48,87	3 690	75	34396
06 6 33 017	Lohfelden.....	16,57	13 399	808	34253
06 6 33 018	Naumburg, Stadt.....	66,29	5 761	86	34311
06 6 33 019	Nieste.....	4,05	1 504	371	34329
06 6 33 020	Niestetal.....	22,15	10 233	461	34266
06 6 33 021	Oberweser.....	41,16	3 830	93	34399
06 6 33 022	Reinhardshagen.....	12,99	5 437	418	34359
06 6 33 023	Schauenburg.....	30,85	10 325	334	34270
06 6 33 024	Söhrwald.....	58,90	5 265	89	34320
06 6 33 025	Trendelburg, Stadt.....	69,35	5 772	83	34388
06 6 33 026	Vellmar, Stadt.....	13,97	17 767	1 271	34246
06 6 33 027	Wahlburg.....	11,43	2 494	218	37194
06 6 33 028	Wolfhagen, Stadt.....	111,95	13 417	119	34466
06 6 33 029	Zierenberg, Stadt.....	86,53	6 910	79	34289
06 6 33 200	Gutsbezirk Reinhardswald, gemfr. Gebiet..	182,58	-	-	-
	zusammen ...	1 292,77	244 192	189	X
06 6 34	Schwalm-Eder-Kreis				
	Sitz: Homberg (Efze), Kreisstadt				
06 6 34 001	Borken (Hessen), Stadt.....	82,31	14 267	173	34582
06 6 34 002	Edermünde.....	25,83	7 301	282	34295
06 6 34 003	Felsberg, Stadt.....	83,27	11 616	139	34587
06 6 34 004	Frielendorf.....	85,82	8 266	96	34621
06 6 34 005	Fritzlar, Stadt.....	88,79	14 739	165	34560
06 6 34 006	Gilserberg.....	61,58	3 594	58	34630
06 6 34 007	Gudensberg, Stadt.....	46,50	8 738	187	34281
06 6 34 008	Guxhagen.....	26,27	5 408	205	34302
06 6 34 009	Homberg (Efze), Kreisstadt.....	99,98	15 386	153	34576
06 6 34 010	Jesberg.....	49,77	2 911	58	34632
06 6 34 011	Knüllwald.....	100,62	5 278	52	34593
06 6 34 012	Körle.....	17,49	2 851	163	34327
06 6 34 013	Malsfeld.....	34,49	4 340	125	34323

1) * Bedeutet, daß die Gemeinde mehrere Postleitzahlen hat;
die hier genannte Zahl ist diejenige des Verwaltungssitzes der Gemeinde.

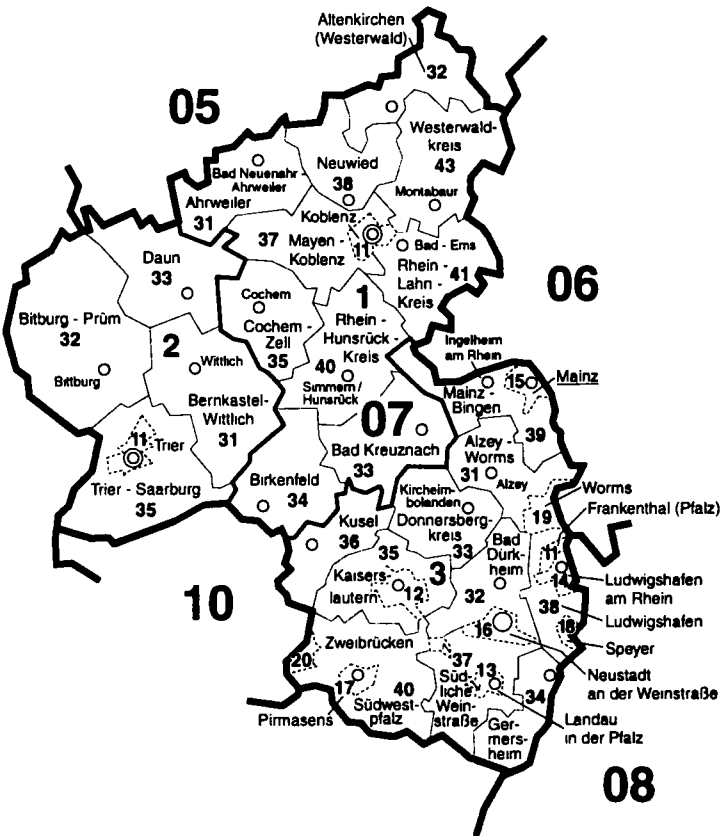
3 Gemeinden in systematischer Ordnung mit Schlüsselnummer, Fläche, Bevölkerung, Bevölkerungsdichte und Postleitzahl am 31.12.1997

Schlüssel- nummer	Land, Reg.-Bezirk, Kreis, Gemeinde	Fläche km 2	Bevölkerung	Ein- wohner je km2	Post- leitz- zahl 1)
06 6 34 014	Melsungen, Stadt.....	63,10	14 094	223	34212
06 6 34 015	Morschen.....	47,94	3 938	82	34326
06 6 34 016	Neuental.....	38,65	3 445	89	34599
06 6 34 017	Neukirchen, Stadt.....	66,26	7 560	114	34626
06 6 34 018	Niedenstein, Stadt.....	30,61	5 690	185	34305
06 6 34 019	Oberaula.....	43,92	3 705	84	36280
06 6 34 020	Ottrau.....	48,49	2 612	53	34633
06 6 34 021	Schrecksbach.....	36,61	3 378	92	34637
06 6 34 022	Schwalmsstadt, Stadt.....	84,74	19 335	228	34613
06 6 34 023	Schwarzenborn, Stadt.....	26,90	1 248	46	34639
06 6 34 024	Spangenberg, Stadt.....	97,70	6 800	69	34286
06 6 34 025	Wabern.....	51,41	7 744	150	34590
06 6 34 026	Willingshausen.....	59,95	5 335	88	34628
06 6 34 027	Bad Zwesten.....	39,45	4 223	107	34596
	zusammen ...	1 538,45	193 802	126	X
06 6 35	Waldeck-Frankenberg Sitz: Korbach, Kreisstadt				
06 6 35 001	Allendorf (Eder).....	41,79	5 643	135	35108
06 6 35 002	Bad Arolsen, Stadt.....	126,36	16 773	132	34454
06 6 35 003	Bad Wildungen, Stadt.....	120,08	18 104	150	34537
06 6 35 004	Battenberg (Eder), Stadt.....	64,73	5 743	88	35088
06 6 35 005	Bromskirchen.....	35,23	1 920	54	59969
06 6 35 006	Burgwald.....	41,29	5 302	128	35099
06 6 35 007	Diemelsee.....	121,70	5 697	46	34519
06 6 35 008	Diemelstadt, Stadt.....	82,58	5 974	72	34474
06 6 35 009	Edertal.....	115,72	7 036	60	34549
06 6 35 010	Frankenau, Stadt.....	57,29	3 915	68	35110
06 6 35 011	Frankenberg (Eder), Stadt.....	124,87	18 915	151	35066
06 6 35 012	Gemünden (Wohra), Stadt.....	58,67	4 224	71	35285
06 6 35 013	Haina (Kloster).....	91,28	3 828	41	35114
06 6 35 014	Hatzfeld (Eder), Stadt.....	58,51	3 469	59	35116
06 6 35 015	Korbach, Kreisstadt.....	123,97	24 491	197	34497
06 6 35 016	Lichtenfels, Stadt.....	96,73	4 596	47	35104
06 6 35 017	Rosenthal, Stadt.....	51,54	2 244	43	35119
06 6 35 018	Twistetal.....	74,00	4 902	66	34477
06 6 35 019	Vöhl.....	98,81	6 485	65	34516
06 6 35 020	Völkmarssen, Stadt.....	67,47	7 143	105	34471
06 6 35 021	Waldeck, Stadt.....	115,73	7 925	68	34513
06 6 35 022	Willingen (Upland).....	80,19	6 821	85	34508
	zusammen ...	1 848,54	171 150	93	X
06 6 36	Werra-Meißner-Kreis Sitz: Eschwege, Kreisstadt				
06 6 36 001	Bad Sooden-Allendorf, Stadt.....	73,52	9 589	130	37242
06 6 36 002	Berkatal.....	19,56	1 875	95	37297
06 6 36 003	Eschwege, Kreisstadt.....	63,27	22 395	353	37269
06 6 36 004	Großalmerode, Stadt.....	37,62	7 956	211	37247
06 6 36 005	Herleshausen.....	59,52	3 107	52	37293
06 6 36 006	Hessisch Lichtenau, Stadt.....	105,87	14 146	133	37235
06 6 36 007	Meinhard.....	39,70	5 533	139	37276
06 6 36 008	Meißner.....	44,81	3 561	79	37290
06 6 36 009	Neu-Eichenberg.....	27,53	2 012	73	37249
06 6 36 010	Ringgau.....	66,81	3 508	52	37296
06 6 36 011	Sontra, Stadt.....	111,29	9 368	84	36205
06 6 36 012	Waldkappel, Stadt.....	96,47	5 151	53	37284
06 6 36 013	Wanfried, Stadt.....	46,90	4 848	103	37281
06 6 36 014	Wehretal.....	39,20	5 634	143	37287
06 6 36 015	Weißborn.....	15,60	1 299	83	37299
06 6 36 016	Witzenhausen, Stadt.....	126,69	16 598	131	37213 *
06 6 36 200	Gutsbezirk Kaufunger Wald, gemfr. Gebiet ..	50,32	-	-	-
	zusammen ...	1 024,68	116 580	114	X
06 6	Reg.-Bez. insgesamt ..	8 288,65	1 273 252	154	X
06	Land insgesamt ..	21 114,82	6 031 705	286	X

1) * Bedeutet, daß die Gemeinde mehrere Postleitzahlen hat;
die hier genannte Zahl ist diejenige des Verwaltungssitzes der Gemeinde.

07 RHEINLAND - PFALZ

Verwaltungsgrenzen nach dem Stand vom 31.12.1997



Schlüsselnummern und Namen
der Regierungsbezirke

(In der Karte jeweils nur die Schlüsselnummer)

- 1 Koblenz
- 2 Trier
- 3 Rheinhessen - Pfalz

Schlüsselnummern Grenzen Verwaltungssitze¹⁾

Land	07		<u>Mainz</u>
Regierungsbezirk.	1		○
Landkreis	31		○
Kreisfreie Stadt.	11		

1) Verwaltungssitze der Kreise sind nur benannt, wenn sie nicht mit dem Namen des Kreises übereinstimmen

3 Gemeinden in systematischer Ordnung mit Schlüsselnummer, Fläche, Bevölkerung,
Bevölkerungsdichte und Postleitzahl am 31.12.1997

Schlüssel- nummer	Land, Reg.-Bezirk, Kreis, Gemeinde	Fläche km 2	Bevölkerung	Ein- wohner je km2	Post- leit- zahl 1)
07	Rheinland-Pfalz				
	Reg.-Bez. Koblenz				
	Kreisfreie Stadt				
07 1 11 000	Koblenz, Stadt.....	105,02	109 404	1 041	56068 *
	Landkreise				
07 1 31	Ahrweiler				
	Sitz: Bad Neuenahr-Ahrweiler, Stadt				
07 1 31 001	Adenau, Stadt.....	18,56	3 031	163	53518
07 1 31 002	Ahrbrück.....	12,57	1 120	89	53506
07 1 31 003	Altenahr.....	14,84	1 774	119	53505
07 1 31 004	Antweiler.....	4,46	615	137	53533
07 1 31 005	Aremberg.....	9,62	275	28	53533
07 1 31 006	Bad Breisig, Stadt.....	19,94	8 798	441	53498
07 1 31 007	Bad Neuenahr-Ahrweiler, Stadt.....	63,40	26 668	420	53474
07 1 31 008	Barweiler.....	8,52	490	57	53534
07 1 31 009	Bauler.....	2,34	52	22	53534
07 1 31 011	Berg.....	19,07	1 430	74	53505
07 1 31 014	Brohl-Lützing.....	9,23	2 636	285	56656
07 1 31 015	Dankerath.....	3,26	106	32	53520
07 1 31 016	Dedenbach.....	7,63	389	50	53426
07 1 31 017	Dernau.....	5,72	2 009	351	53507
07 1 31 018	Dorsel.....	7,16	201	28	53533
07 1 31 021	Eichenbach.....	5,02	62	12	53533
07 1 31 022	Fuchshofen.....	2,84	109	38	53533
07 1 31 025	Gönnersdorf.....	5,04	603	119	53498
07 1 31 026	Harscheid.....	3,13	134	42	53520
07 1 31 027	Heckenbach.....	27,34	244	8	53506
07 1 31 028	Herschbroich.....	7,27	327	44	53518
07 1 31 029	Hönningen.....	10,02	955	95	53506
07 1 31 030	Hoffeld.....	5,15	360	69	53534
07 1 31 032	Honerath.....	2,01	199	99	53518
07 1 31 033	Hümmel.....	15,84	566	35	53520
07 1 31 034	Insul.....	5,01	462	92	53520
07 1 31 036	Kalenborn.....	4,33	615	142	53505
07 1 31 037	Kaltenborn.....	21,82	406	18	53520
07 1 31 039	Kesseling.....	31,17	659	21	53506
07 1 31 040	Kirchsahr.....	6,11	405	66	53505
07 1 31 041	Königsfeld.....	7,21	622	86	53426
07 1 31 042	Kottenborn.....	3,78	172	45	53518
07 1 31 044	Leimbach.....	15,65	551	35	53518
07 1 31 047	Lind.....	12,35	607	49	53506
07 1 31 049	Mayschoß.....	5,67	1 057	186	53508
07 1 31 050	Meuspath.....	3,06	151	49	53520
07 1 31 051	Müllenbach.....	8,02	490	61	53520
07 1 31 052	Müsch.....	3,81	232	60	53533
07 1 31 054	Niederdürenbach.....	6,82	973	142	56651
07 1 31 055	Niederzissen.....	11,96	2 573	215	56651
07 1 31 058	Nürburg.....	3,63	175	48	53520
07 1 31 059	Oberdürenbach.....	6,94	563	81	56651
07 1 31 060	Oberzissen.....	2,73	1 030	377	56651
07 1 31 062	Ohlenhard.....	5,01	161	32	53520
07 1 31 065	Pomster.....	5,81	187	32	53534
07 1 31 066	Quiddelbach.....	4,43	320	72	53518
07 1 31 068	Rech.....	4,69	592	126	53506
07 1 31 069	Reifferscheid.....	14,23	627	44	53520
07 1 31 070	Remagen, Stadt.....	33,16	16 354	493	53424

1) * Bedeutet, daß die Gemeinde mehrere Postleitzahlen hat;
die hier genannte Zahl ist diejenige des Verwaltungssitzes der Gemeinde.

3 Gemeinden in systematischer Ordnung mit Schlüsselnummer, Fläche, Bevölkerung,
Bevölkerungsdichte und Postleitzahl am 31.12.1997

Schlüssel- nummer	Land, Reg.-Bezirk, Kreis, Gemeinde	Fläche km 2	Bevölkerung	Ein- wohner je km2	Post- leitzahl 1)
07 1 31 072	Rodder.....	6,38	240	37	53520
07 1 31 073	Schalkenbach.....	10,28	724	70	53426
07 1 31 074	Schuld.....	5,93	852	143	53520
07 1 31 075	Senscheid.....	4,27	111	25	53520
07 1 31 076	Sierscheid.....	2,35	97	41	53520
07 1 31 077	Sinzig, Stadt.....	41,00	17 092	416	53489
07 1 31 079	Trierscheid.....	4,11	58	14	53520
07 1 31 081	Waldorf.....	7,61	841	110	53498
07 1 31 082	Wershofen.....	14,36	868	60	53520
07 1 31 083	Wiesemscheid.....	5,60	286	51	53534
07 1 31 084	Wimbach.....	6,84	471	68	53518
07 1 31 085	Winnerath.....	3,33	201	60	53520
07 1 31 086	Wirft.....	3,25	144	44	53534
07 1 31 090	Grafschaft.....	57,55	10 641	184	53501
07 1 31 201	Brenk.....	3,08	194	62	56651
07 1 31 202	Burgbrohl.....	10,61	3 359	316	56659
07 1 31 204	Galenberg.....	2,28	176	77	56651
07 1 31 205	Glees.....	11,45	604	52	56653
07 1 31 206	Hohenleimbach.....	10,17	335	32	56746
07 1 31 208	Spessart.....	8,72	744	85	56746
07 1 31 209	Wassenach.....	6,16	1 195	193	56653
07 1 31 210	Wehr.....	9,91	1 224	123	56653
07 1 31 211	Weibern.....	10,56	1 520	143	56745
07 1 31 501	Dümpelfeld.....	11,86	722	60	53520
07 1 31 502	Kempenich.....	11,94	1 730	144	56746
	zusammen ...	786,98	127 566	162	X
07 1 32	Altenkirchen (Westerwald) Sitz: Altenkirchen (Westerwald), Stadt				
07 1 32 001	Almersbach.....	0,61	480	786	57610
07 1 32 002	Alsdorf.....	5,93	1 878	316	57518
07 1 32 004	Bachenberg.....	1,67	128	76	57610
07 1 32 005	Berzhausen.....	2,37	193	81	57632
07 1 32 006	Betzdorf, Stadt.....	9,57	10 861	1 134	57518
07 1 32 007	Birkenbeul.....	4,76	446	93	57589
07 1 32 008	Birken-Honigssessen.....	18,15	2 543	140	57587
07 1 32 009	Birnbach.....	3,09	582	188	57612
07 1 32 010	Bitzen.....	2,30	822	357	57539
07 1 32 011	Mittelhof.....	11,13	1 077	96	57537
07 1 32 012	Brachbach.....	6,36	2 612	410	57555
07 1 32 013	Breitscheidt.....	3,66	959	262	57539
07 1 32 014	Bruchertseifen.....	2,89	641	221	57539
07 1 32 015	Bürdenbach.....	2,81	468	166	56593
07 1 32 016	Burglahr.....	2,87	451	157	57614
07 1 32 017	Busenhausen.....	3,02	371	122	57612
07 1 32 018	Daaden.....	19,55	4 671	238	57567
07 1 32 019	Derschen.....	7,10	1 136	160	57520
07 1 32 020	Dickendorf.....	1,45	334	230	57520
07 1 32 022	Eichelhardt.....	2,84	444	156	57612
07 1 32 023	Eichen.....	4,27	619	144	57632
07 1 32 024	Elben.....	2,38	321	134	57580
07 1 32 025	Elkenroth.....	8,15	1 838	225	57578
07 1 32 026	Emmerzhausen.....	7,07	808	114	57520
07 1 32 027	Ersfeld.....	1,40	50	35	57635
07 1 32 028	Etzbach.....	3,05	1 087	356	57539
07 1 32 029	Eulenberg.....	1,16	62	53	57614
07 1 32 030	Fensdorf.....	2,17	446	205	57580
07 1 32 031	Fiersbach.....	3,04	175	57	57612
07 1 32 032	Flammersfeld.....	4,06	1 262	310	57632
07 1 32 033	Fluterschen.....	3,36	843	250	57614
07 1 32 034	Forst.....	4,25	600	141	57537
07 1 32 035	Forstmehren.....	1,61	162	100	57635

1) * Bedeutet, daß die Gemeinde mehrere Postleitzahlen hat;
die hier genannte Zahl ist diejenige des Verwaltungssitzes der Gemeinde.

3 Gemeinden in systematischer Ordnung mit Schlüsselnummer, Fläche, Bevölkerung,
Bevölkerungsdichte und Postleitzahl am 31.12.1997

Schlüssel- nummer	Land, Reg.-Bezirk, Kreis, Gemeinde	Fläche km 2	Bevölkerung	Ein- wohner je km2	Post- leit- zahl 1)
07 1 32 036	Friedewald.....	7,10	1 227	172	57520
07 1 32 037	Friesenhagen.....	51,36	1 813	35	51598
07 1 32 038	Fürthen.....	2,20	1 278	580	57539
07 1 32 039	Gebhardshain.....	5,97	1 825	305	57580
07 1 32 040	Gieleroth.....	5,92	585	98	57610
07 1 32 041	Giershausen.....	2,11	104	49	57632
07 1 32 042	Grünebach.....	2,50	605	242	57520
07 1 32 043	Güllesheim.....	2,20	713	324	56593
07 1 32 044	Hamm (Sieg).....	3,66	3 620	989	57577
07 1 32 045	Harbach.....	5,63	587	104	57520
07 1 32 046	Hasselbach.....	5,76	313	54	57635
07 1 32 047	Helmenzen.....	4,15	641	154	57612
07 1 32 048	Helmeroth.....	3,57	211	59	57612
07 1 32 049	Hemmelzen.....	2,85	275	96	57612
07 1 32 050	Herdorf, Stadt.....	18,01	7 401	410	57562
07 1 32 051	Heupelzen.....	2,58	243	94	57612
07 1 32 052	Hilgenroth.....	2,96	273	92	57612
07 1 32 053	Hirz-Maulsbach.....	6,14	277	45	57635
07 1 32 054	Hövels.....	7,87	690	87	57539
07 1 32 055	Horhausen (Westerwald).....	4,72	1 675	354	56593
07 1 32 056	Idelberg.....	1,13	59	52	57612
07 1 32 057	Ingelbach.....	5,08	569	112	57612
07 1 32 058	Isert.....	1,84	182	98	57612
07 1 32 059	Kausen.....	3,61	742	205	57520
07 1 32 060	Kescheid.....	4,82	125	25	57632
07 1 32 061	Kettenhausen.....	1,68	280	166	57612
07 1 32 062	Kircheln.....	6,55	502	76	57612
07 1 32 063	Kirchen (Sieg).....	39,59	9 808	247	57548
07 1 32 064	Kraam.....	2,73	172	63	57635
07 1 32 065	Krunkel.....	2,81	603	214	56593
07 1 32 066	Malberg.....	4,31	1 018	236	57629
07 1 32 067	Mammelzen.....	4,12	934	226	57636
07 1 32 068	Mauden.....	1,74	115	66	57520
07 1 32 069	Mehren.....	3,67	472	128	57635
07 1 32 070	Michelbach (Westerwald).....	4,40	437	99	57610
07 1 32 071	Molzahn.....	2,91	601	206	57520
07 1 32 072	Mudersbach.....	9,42	6 434	683	57555
07 1 32 073	Nauroth.....	6,86	1 203	175	57583
07 1 32 074	Neitersen.....	5,64	807	143	57638
07 1 32 075	Niederdreisbach.....	4,16	993	238	57520
07 1 32 076	Niederfischbach.....	14,48	4 851	335	57572
07 1 32 077	Niederirschen.....	2,84	111	39	57589
07 1 32 078	Niedersteinebach.....	0,79	212	268	56593
07 1 32 079	Nisterberg.....	4,54	459	101	56472
07 1 32 080	Katzwinkel (Sieg).....	15,80	1 934	122	57581
07 1 32 081	Obererbach (Westerwald).....	3,63	549	151	57612
07 1 32 082	Oberirschen.....	9,46	664	70	57635
07 1 32 083	Oberlahr.....	2,82	778	275	57641
07 1 32 084	Obernau.....	1,48	178	120	57638
07 1 32 085	Obersteinebach.....	3,33	222	66	56593
07 1 32 086	Oberwambach.....	3,99	427	107	57614
07 1 32 087	Ölsen.....	2,26	83	36	57612
07 1 32 088	Orfgen.....	3,73	252	67	57632
07 1 32 089	Peterslahr.....	2,30	301	130	57614
07 1 32 090	Pleckhausen.....	1,99	721	362	56593
07 1 32 091	Pracht.....	5,50	1 478	268	57589
07 1 32 092	Racksen.....	1,97	128	64	57612
07 1 32 093	Reiferscheid.....	2,13	290	136	57632
07 1 32 094	Rettersen.....	3,21	300	93	57635
07 1 32 095	Rosenheim (Landkreis Altenkirchen).....	4,10	770	187	57520
07 1 32 096	Roth.....	3,79	1 532	404	57539
07 1 32 097	Rott.....	9,78	403	41	57632
07 1 32 098	Scheuerfeld.....	2,66	2 207	829	57584

1) * Bedeutet, daß die Gemeinde mehrere Postleitzahlen hat;
die hier genannte Zahl ist diejenige des Verwaltungssitzes der Gemeinde.

3 Gemeinden in systematischer Ordnung mit Schlüsselnummer, Fläche, Bevölkerung,
Bevölkerungsdichte und Postleitzahl am 31.12.1997

Schlüssel- nummer	Land, Reg.-Bezirk, Kreis, Gemeinde	Fläche km 2	Bevölkerung	Ein- wohner je km2	Post- leit- zahl 1)
07 1 32 099	Schöneberg.....	3,20	382	119	57638
07 1 32 100	Schürdt.....	2,01	217	107	57632
07 1 32 101	Schutzbach.....	1,26	463	367	57520
07 1 32 102	Seelbach bei Hamm (Sieg).....	3,40	210	61	57577
07 1 32 103	Seelbach (Westerwald).....	2,99	339	113	57632
07 1 32 104	Seifen.....	2,95	169	57	57632
07 1 32 105	Seibach (Sieg).....	3,66	805	219	57539
07 1 32 106	Sörth.....	1,99	253	127	57636
07 1 32 107	Steinebach/ Sieg.....	4,54	1 300	286	57520
07 1 32 108	Steineroth.....	2,53	661	261	57518
07 1 32 109	Stürzelbach.....	1,77	247	139	57614
07 1 32 110	Volkerzen.....	1,98	90	45	57612
07 1 32 111	Wallmenroth.....	3,85	1 280	332	57584
07 1 32 112	Walterschen.....	2,12	144	67	57632
07 1 32 113	Weitefeld.....	8,49	2 350	276	57586
07 1 32 114	Werkhausen.....	5,75	200	34	57635
07 1 32 115	Weyerbush.....	4,22	1 423	337	57635
07 1 32 116	Willroth.....	1,97	797	404	56594
07 1 32 117	Wissen, Stadt.....	34,88	8 814	252	57537
07 1 32 118	Wölmersen.....	2,63	423	160	57635
07 1 32 119	Ziegenhain.....	0,71	144	202	57632
07 1 32 201	Berod bei Hachenburg.....	5,05	667	132	57614
07 1 32 501	Altenkirchen (Westerwald), Stadt.....	11,00	6 529	593	57610
	zusammen ...	641,96	136 539	213	X
07 1 33	Bad Kreuznach Sitz: Bad Kreuznach, Stadt				
07 1 33 001	Abtweiler.....	5,76	258	44	55568
07 1 33 002	Allenfeld.....	2,97	197	66	55595
07 1 33 003	Altenbamberg.....	7,53	766	101	55585
07 1 33 004	Argenschwang.....	4,25	364	85	55595
07 1 33 005	Auen.....	2,71	249	91	55569
07 1 33 006	Bad Kreuznach, Stadt.....	46,10	43 501	943	55545 *
07 1 33 007	Bad Münster am Stein-Ebernburg, Stadt.....	9,53	3 743	392	55583
07 1 33 008	Bärenbach.....	5,59	549	98	55758
07 1 33 009	Bärweiler.....	6,11	300	49	55606
07 1 33 010	Becherbach bei Kirn.....	8,41	467	55	55608
07 1 33 011	Becherbach.....	10,85	1 006	92	67827
07 1 33 012	Biebelshelm.....	3,10	469	151	55546
07 1 33 013	Bockenau.....	9,66	1 225	126	55595
07 1 33 014	Boos.....	1,11	388	349	55595
07 1 33 015	Braunweiler.....	4,68	586	125	55595
07 1 33 016	Brauweiler.....	3,16	88	27	55606
07 1 33 017	Breitenheim.....	5,69	435	76	55592
07 1 33 018	Bretzenheim.....	5,81	2 373	408	55559
07 1 33 019	Burgsponheim.....	1,10	199	180	55595
07 1 33 020	Calibach.....	5,39	435	80	67829
07 1 33 021	Dalberg.....	2,30	260	113	55595
07 1 33 022	Daubach.....	2,91	209	71	55566
07 1 33 023	Daxweiler.....	16,65	810	48	55442
07 1 33 024	Desloch.....	6,37	388	60	55592
07 1 33 025	Dörrebach.....	13,14	725	55	55444
07 1 33 026	Dorsheim.....	2,22	568	255	55452
07 1 33 027	Duchroth.....	9,68	577	59	55585
07 1 33 028	Eckenroth.....	1,08	220	203	55444
07 1 33 030	Feilbingert.....	10,05	1 673	166	67824
07 1 33 031	Frei-Laubersheim.....	9,88	1 006	101	55546
07 1 33 032	Fürfeld.....	12,48	1 515	121	55546
07 1 33 033	Gebroth.....	2,32	167	71	55595
07 1 33 035	Guldental.....	12,99	2 618	201	55452
07 1 33 036	Gutenberg.....	4,23	935	221	55595
07 1 33 037	Hackenheim.....	4,31	1 813	420	55546

1) * Bedeutet, daß die Gemeinde mehrere Postleitzahlen hat;
die hier genannte Zahl ist diejenige des Verwaltungssitzes der Gemeinde.

3 Gemeinden in systematischer Ordnung mit Schlüsselnummer, Fläche, Bevölkerung, Bevölkerungsdichte und Postleitzahl am 31.12.1997

Schlüssel- nummer	Land, Reg.-Bezirk, Kreis, Gemeinde	Fläche km 2	Bevölkerung	Ein- wohner je km2	Post- leitz- zahl 1)
07 1 33 038	Hahnenbach.....	2,79	634	227	55606
07 1 33 039	Hallgarten.....	2,54	765	301	67826
07 1 33 040	Hargesheim.....	2,53	2 882	1 139	55595
07 1 33 041	Heimweiler.....	9,07	423	46	55606
07 1 33 042	Heinzenberg.....	1,96	30	15	55606
07 1 33 043	Hennweiler.....	14,11	1 305	92	55619
07 1 33 044	Hergenfeld.....	5,90	428	72	55452
07 1 33 045	Hochstätten.....	5,46	657	120	55585
07 1 33 046	Hochstetten-Dhaun.....	12,61	1 563	123	55606
07 1 33 047	Horbach.....	1,92	43	22	55606
07 1 33 048	Hüffelsheim.....	6,58	1 188	180	55595
07 1 33 049	Hundsbach.....	7,48	463	61	55621
07 1 33 050	Ippenschied.....	2,62	154	58	55566
07 1 33 051	Jeckenbach.....	6,28	292	46	55592
07 1 33 052	Kirn, Stadt.....	16,53	9 152	553	55606
07 1 33 053	Kirschroth.....	7,64	306	40	55566
07 1 33 054	Langenlonsheim.....	11,91	3 586	301	55450
07 1 33 055	Langenthal.....	2,71	111	40	55569
07 1 33 056	Laubenheim.....	3,34	830	248	55452
07 1 33 057	Lauschied.....	4,78	640	133	55568
07 1 33 058	Lettweiler.....	6,28	228	36	67823
07 1 33 059	Limbach.....	9,18	352	38	55606
07 1 33 060	Löllbach.....	4,94	238	48	67744
07 1 33 061	Mandel.....	6,34	855	134	55595
07 1 33 062	Martinstein.....	0,40	354	885	55627
07 1 33 063	Meckenbach.....	6,96	411	59	55606
07 1 33 064	Meddersheim.....	13,14	1 311	99	55566
07 1 33 065	Meisenheim, Stadt.....	10,34	3 010	291	55590
07 1 33 066	Merxheim.....	17,05	1 475	86	55627
07 1 33 067	Monzingen.....	12,18	1 611	132	55569
07 1 33 068	Münchwald.....	1,46	294	201	55595
07 1 33 069	Neu-Bamberg.....	4,56	961	210	55546
07 1 33 070	Niederhausen.....	5,31	583	109	55585
07 1 33 071	Norheim.....	3,15	1 531	486	55585
07 1 33 072	Nußbaum.....	5,92	477	80	55569
07 1 33 073	Oberhausen bei Kirn.....	4,58	964	210	55606
07 1 33 074	Oberhausen an der Nahe.....	3,31	417	125	55585
07 1 33 075	Oberstreit.....	1,02	252	247	55596
07 1 33 076	Odernheim am Glan.....	13,26	1 767	133	55571
07 1 33 077	Otzweiler.....	3,11	232	74	55606
07 1 33 078	Pfaffen-Schwabenheim.....	5,18	1 181	227	55546
07 1 33 080	Pleittersheim.....	2,32	282	121	55576
07 1 33 081	Raumbach.....	4,42	449	101	55592
07 1 33 082	Rehbach.....	2,21	34	15	55566
07 1 33 083	Rehborn.....	10,14	802	79	55592
07 1 33 084	Reiffelbach.....	4,46	281	63	67829
07 1 33 085	Roth.....	0,82	267	325	55442
07 1 33 086	Roxheim.....	5,94	2 225	374	55595
07 1 33 087	Rümmelsheim.....	3,08	1 310	425	55452
07 1 33 088	Sankt Katharinen.....	1,70	305	179	55595
07 1 33 089	Schloßböckelheim.....	4,77	424	88	55596
07 1 33 090	Schmittweiler.....	5,48	233	42	67829
07 1 33 091	Schöneberg.....	7,13	649	91	55444
07 1 33 092	Schweinschied.....	6,35	216	34	67744
07 1 33 093	Schweppenhausen.....	3,05	917	300	55444
07 1 33 094	Seesbach.....	6,06	627	103	55629
07 1 33 095	Seibersbach.....	14,64	1 498	102	55444
07 1 33 096	Simmertal.....	8,08	2 041	252	55618
07 1 33 098	Sommerloch.....	2,53	410	162	55595
07 1 33 099	Spabrücken.....	16,61	1 138	68	55595
07 1 33 100	Spall.....	14,34	175	12	55595
07 1 33 101	Sponheim.....	14,35	829	57	55595
07 1 33 102	Staudernheim.....	11,47	1 670	145	55568

1) * Bedeutet, daß die Gemeinde mehrere Postleitzahlen hat;
die hier genannte Zahl ist diejenige des Verwaltungssitzes der Gemeinde.

3 Gemeinden in systematischer Ordnung mit Schlüsselnummer, Fläche, Bevölkerung,
Bevölkerungsdichte und Postleitzahl am 31.12.1997

Schlüssel- nummer	Land, Reg.-Bezirk, Kreis, Gemeinde	Fläche km 2	Bevölkerung	Ein- wohner je km2	Post- leit- zahl 1)
07 1 33 103	Stromberg, Stadt.....	9,02	2 855	316	55442
07 1 33 104	Tiefenthal.....	1,35	100	74	55546
07 1 33 105	Traisen.....	2,85	578	202	55595
07 1 33 106	Volxheim.....	4,91	981	199	55546
07 1 33 107	Waldböckelheim.....	18,53	2 380	128	55596
07 1 33 108	Waldlaubersheim.....	8,05	833	103	55444
07 1 33 109	Wallhausen.....	10,30	1 661	161	55595
07 1 33 110	Warmsroth.....	5,91	442	74	55442
07 1 33 111	Weiler bei Monzingen.....	5,87	473	80	55627
07 1 33 112	Weinsheim.....	9,27	1 723	185	55595
07 1 33 113	Weitersborn.....	3,12	286	91	55629
07 1 33 114	Windesheim.....	10,17	1 823	179	55452
07 1 33 115	Winterbach.....	14,49	478	32	55595
07 1 33 116	Winterburg.....	2,57	228	88	55595
07 1 33 117	Rüdesheim.....	3,43	2 287	666	55593
07 1 33 201	Bruschied.....	2,67	338	126	55606
07 1 33 202	Kellenbach.....	8,34	290	34	55606
07 1 33 203	Königsau.....	2,02	81	40	55606
07 1 33 204	Schneppenbach.....	3,30	288	87	55608
07 1 33 205	Schwarzerden.....	6,98	273	39	55629
07 1 33 501	Bad Sobernheim, Stadt.....	54,06	6 485	119	55566
	zusammen ...	863,71	156 703	181	X
07 1 34	Birkenfeld Sitz: Birkenfeld, Stadt				
07 1 34 001	Abentheuer.....	6,12	507	82	55767
07 1 34 002	Achtelsbach.....	9,70	499	51	55767
07 1 34 003	Allenbach.....	27,56	712	25	55758
07 1 34 004	Asbach.....	3,47	187	53	55758
07 1 34 005	Baumholder, Stadt.....	69,47	4 359	62	55774
07 1 34 006	Bergen.....	10,42	497	47	55608
07 1 34 007	Berglangenbach.....	5,73	524	91	55776
07 1 34 008	Berschweiler bei Baumholder.....	6,64	600	90	55777
07 1 34 009	Berschweiler bei Kirn.....	7,53	276	36	55608
07 1 34 010	Birkenfeld, Stadt.....	13,58	6 969	513	55765
07 1 34 011	Börfink.....	8,22	217	26	54422
07 1 34 012	Bollenbach.....	3,77	175	46	55624
07 1 34 013	Breitenthal.....	3,68	340	92	55758
07 1 34 014	Bruchweiler.....	8,13	630	77	55758
07 1 34 015	Brücken.....	13,62	1 243	91	55767
07 1 34 016	Buhlenberg.....	8,44	475	56	55767
07 1 34 017	Bundenbach.....	7,70	1 016	131	55626
07 1 34 018	Dambach.....	2,98	146	48	55765
07 1 34 019	Dickesbach.....	4,91	398	81	55758
07 1 34 020	Dienstweiler.....	6,69	335	50	55765
07 1 34 021	Eckersweiler.....	3,69	177	47	55777
07 1 34 022	Elchweiler.....	2,15	84	39	55765
07 1 34 023	Ellenberg.....	2,01	52	25	55765
07 1 34 024	Ellweiler.....	7,46	295	39	55765
07 1 34 025	Fischbach.....	4,00	1 071	267	55743
07 1 34 026	Föhren-Linden.....	6,60	364	55	55777
07 1 34 027	Frauenberg.....	3,86	473	122	55776
07 1 34 028	Gerach.....	2,29	283	123	55743
07 1 34 029	Gimbweiler.....	5,53	459	83	55767
07 1 34 030	Gösenroth.....	4,49	287	63	55624
07 1 34 031	Gollenberg.....	3,25	132	40	55767
07 1 34 032	Griebelschied.....	4,19	218	52	55608
07 1 34 033	Hahnweiler.....	2,28	237	103	55776
07 1 34 034	Hattgenstein.....	8,21	290	35	55767
07 1 34 035	Hausen.....	4,99	244	48	55608
07 1 34 036	Heimbach.....	6,78	1 339	197	55779
07 1 34 037	Heilertshausen.....	7,47	177	23	55758

1) * Bedeutet, daß die Gemeinde mehrere Postleitzahlen hat;
die hier genannte Zahl ist diejenige des Verwaltungssitzes der Gemeinde.

3 Gemeinden in systematischer Ordnung mit Schlüsselnummer, Fläche, Bevölkerung,
Bevölkerungsdichte und Postleitzahl am 31.12.1997

Schlüssel- nummer	Land, Reg.-Bezirk, Kreis, Gemeinde	Fläche km 2	Bevölkerung	Ein- wohner je km2	Post- leitz- zahl 1)
07 1 34 038	Herborn.....	2,46	499	202	55758
07 1 34 039	Herrstein.....	4,79	939	196	55756
07 1 34 040	Hettenrodt.....	5,32	724	136	55758
07 1 34 041	Hintertiefenbach.....	4,67	424	90	55743
07 1 34 042	Hoppstädten-Weiersbach.....	17,86	2 546	142	55768
07 1 34 043	Horbruch.....	5,18	338	65	55483
07 1 34 044	Hottenbach.....	11,21	710	63	55758
07 1 34 045	Idar-Oberstein, Stadt.....	91,56	34 238	373	55743
07 1 34 046	Kempfeld.....	9,66	779	80	55758
07 1 34 047	Kirschweiler.....	4,88	1 157	237	55743
07 1 34 048	Kronweiler.....	3,51	386	109	55767
07 1 34 049	Krummenau.....	4,32	141	32	55483
07 1 34 050	Leisel.....	8,82	592	67	55767
07 1 34 051	Leitzweiler.....	3,02	121	40	55779
07 1 34 052	Mackenrodt.....	4,90	448	91	55758
07 1 34 053	Meckenbach.....	3,78	139	36	55767
07 1 34 054	Mettweiler.....	5,50	301	54	55777
07 1 34 055	Mittelreidenbach.....	5,07	835	164	55758
07 1 34 056	Mörschied.....	10,69	868	81	55758
07 1 34 057	Niederbrombach.....	7,28	519	71	55767
07 1 34 058	Niederhambach.....	9,77	316	32	55767
07 1 34 059	Niederhosenbach.....	7,43	384	51	55758
07 1 34 060	Niederwörrsbach.....	9,35	1 033	110	55758
07 1 34 061	Nohen.....	7,50	422	56	55767
07 1 34 062	Oberbrombach.....	6,56	523	79	55767
07 1 34 063	Oberhambach.....	5,11	264	51	55765
07 1 34 064	Oberhosenbach.....	4,14	157	37	55758
07 1 34 065	Oberkirn.....	5,45	372	68	55624
07 1 34 066	Oberreidenbach.....	10,93	618	56	55758
07 1 34 067	Oberwörrsbach.....	1,40	162	115	55758
07 1 34 068	Reichenbach.....	11,13	634	56	55776
07 1 34 069	Rhauen.....	10,75	2 180	202	55624
07 1 34 070	Rimsberg.....	3,20	120	37	55765
07 1 34 071	Rinzenberg.....	11,33	295	26	55767
07 1 34 072	Rötsweiler-Nockenthal.....	3,21	539	167	55767
07 1 34 073	Rohrbach.....	2,46	247	100	55776
07 1 34 074	Rückweiler.....	2,75	430	156	55776
07 1 34 075	Ruschberg.....	7,45	909	122	55776
07 1 34 076	Schauen.....	7,12	526	73	55758
07 1 34 077	Schmidthachenbach.....	10,05	442	43	55758
07 1 34 078	Schmißberg.....	1,68	233	138	55765
07 1 34 079	Schwerbach.....	2,55	68	26	55624
07 1 34 080	Schwollen.....	8,83	511	57	55767
07 1 34 081	Sensweiler.....	8,43	603	71	55758
07 1 34 082	Sien.....	8,47	599	70	55758
07 1 34 083	Sienhachenbach.....	7,60	218	28	55758
07 1 34 084	Siesbach.....	7,43	425	57	55767
07 1 34 085	Sonnenberg-Winnenberg.....	2,87	538	187	55767
07 1 34 086	Sonnschied.....	3,85	139	36	55758
07 1 34 087	Stipshausen.....	11,11	922	82	55758
07 1 34 088	Sulzbach.....	6,67	375	56	55758
07 1 34 089	Veitsrodt.....	7,94	635	79	55758
07 1 34 090	Vollmersbach.....	2,44	531	217	55758
07 1 34 091	Weiden.....	2,60	88	33	55758
07 1 34 092	Weiersbach.....	7,75	100	12	55624
07 1 34 093	Wickenrodt.....	5,27	165	31	55758
07 1 34 094	Wilzenberg-Hußweiler.....	6,46	328	50	55767
07 1 34 095	Wirsweiler.....	10,26	395	38	55758
07 1 34 502	Langweiler.....	5,20	309	59	55758
	zusammen ...	776,59	90 746	117	X

1) * Bedeutet, daß die Gemeinde mehrere Postleitzahlen hat;
die hier genannte Zahl ist diejenige des Verwaltungssitzes der Gemeinde.

3 Gemeinden in systematischer Ordnung mit Schlüsselnummer, Fläche, Bevölkerung,
Bevölkerungsdichte und Postleitzahl am 31.12.1997

Schlüssel- nummer	Land, Reg.-Bezirk, Kreis, Gemeinde	Fläche km 2	Bevölkerung	Ein- wohner je km2	Post- leit- zahl 1)
07 1 35	Cochem-Zell Sitz: Cochem, Stadt				
07 1 35 001	Alf.....	6,33	1 002	158	56859
07 1 35 002	Alflen.....	13,42	834	62	56828
07 1 35 003	Altlay.....	5,75	630	109	56858
07 1 35 004	Altstrimmig.....	8,90	369	41	56858
07 1 35 005	Auderath.....	6,19	540	87	56766
07 1 35 007	Beilstein.....	1,68	160	95	56814
07 1 35 008	Beuren.....	10,63	495	46	56864
07 1 35 009	Binningen.....	6,67	663	99	56754
07 1 35 010	Blankenrath.....	4,59	1 531	333	56865
07 1 35 011	Brachtendorf.....	2,45	252	102	56761
07 1 35 012	Bremm.....	9,12	949	104	56814
07 1 35 013	Briedel.....	26,62	1 117	41	56850
07 1 35 014	Brieden.....	4,40	118	26	56829
07 1 35 015	Briedern.....	3,55	353	99	56820
07 1 35 016	Brohl.....	5,88	375	63	56754
07 1 35 017	Bruttig-Fankel.....	14,37	1 235	85	56814
07 1 35 018	Büchel.....	12,84	1 140	88	56823
07 1 35 019	Bullay.....	3,95	1 439	364	56859
07 1 35 020	Cochem, Stadt.....	21,22	5 506	259	56812
07 1 35 021	Dohr.....	5,02	602	119	56812
07 1 35 022	Dünfus.....	3,25	291	89	56754
07 1 35 023	Düngenheim.....	9,31	1 280	137	56761
07 1 35 024	Ediger-Eller.....	19,13	1 174	61	56814
07 1 35 025	Ellenz-Poltersdorf.....	7,37	881	119	56821
07 1 35 026	Eppenberg.....	4,12	234	56	56759
07 1 35 027	Ernst.....	4,18	647	154	56814
07 1 35 028	Eulgem.....	3,01	136	45	56761
07 1 35 029	Fald.....	8,23	1 076	130	56814
07 1 35 030	Filz.....	3,11	95	30	56766
07 1 35 031	Forst (Eifel).....	3,93	377	95	56754
07 1 35 032	Forst (Hunsrück).....	3,35	52	15	56858
07 1 35 033	Gamlen.....	5,59	536	95	56761
07 1 35 034	Gevenich.....	7,12	729	102	56825
07 1 35 035	Gillenbeuren.....	4,70	262	55	56825
07 1 35 036	Greimersburg.....	10,16	680	66	56814
07 1 35 037	Grenderich.....	8,51	459	53	56858
07 1 35 038	Hambuch.....	4,81	609	126	56761
07 1 35 039	Haserich.....	4,45	222	49	56858
07 1 35 040	Hauroth.....	3,94	280	71	56761
07 1 35 041	Hesweiler.....	2,31	136	58	56865
07 1 35 042	Illerich.....	7,74	708	91	56814
07 1 35 043	Kaifenheim.....	6,17	686	111	56761
07 1 35 044	Kail.....	6,15	315	51	56829
07 1 35 045	Kaisersesch.....	8,18	2 575	314	56759
07 1 35 046	Kalenborn.....	5,30	211	39	56759
07 1 35 048	Kliding.....	5,27	245	46	56825
07 1 35 049	Klotten.....	16,07	1 548	96	56818
07 1 35 050	Lahr.....	3,60	191	53	56288
07 1 35 051	Landkern.....	10,61	788	74	56814
07 1 35 052	Laubach.....	6,83	1 091	159	56759
07 1 35 053	Lieg.....	9,69	457	47	56290
07 1 35 054	Liesenich.....	8,76	352	40	56858
07 1 35 056	Lütz.....	5,47	365	66	56290
07 1 35 057	Lutzerath.....	23,70	1 512	63	56826
07 1 35 058	Masburg.....	9,13	1 018	111	56761
07 1 35 060	Mesenich.....	2,98	328	110	56820
07 1 35 061	Mittelstrimmig.....	11,47	436	38	56858
07 1 35 062	Möntenich.....	4,08	131	32	56754
07 1 35 063	Mörsdorf.....	17,37	727	41	56290

1) * Bedeutet, daß die Gemeinde mehrere Postleitzahlen hat;
die hier genannte Zahl ist diejenige des Verwaltungssitzes der Gemeinde.

3 Gemeinden in systematischer Ordnung mit Schlüsselnummer, Fläche, Bevölkerung,
Bevölkerungsdichte und Postleitzahl am 31.12.1997

Schlüssel- nummer	Land, Reg.-Bezirk, Kreis, Gemeinde	Fläche km 2	Bevölkerung	Ein- wohner je km2	Post- leit- zahl 1)
07 1 35 064	Moritzheim.....	4,02	173	43	56865
07 1 35 065	Moselkern.....	4,73	697	147	56254
07 1 35 066	Müden (Mosel).....	7,50	747	99	56254
07 1 35 067	Müllenbach.....	4,27	706	165	56761
07 1 35 068	Neef.....	6,51	529	81	56858
07 1 35 069	Nehren.....	0,76	89	117	56820
07 1 35 070	Panzweiler.....	3,85	215	55	56865
07 1 35 071	Peterswald-Löffelscheid.....	15,33	847	55	56858
07 1 35 072	Pommern.....	5,65	549	97	56829
07 1 35 073	Pünderich.....	5,41	973	179	56861
07 1 35 074	Reidenhausen.....	2,06	200	97	56865
07 1 35 075	Roes.....	6,74	525	77	56754
07 1 35 076	Sankt Aldegund.....	6,16	686	111	56858
07 1 35 077	Schauren.....	3,05	410	134	56865
07 1 35 078	Schmitt.....	2,71	164	60	56825
07 1 35 079	Senheim.....	12,58	636	50	56820
07 1 35 080	Sosberg.....	3,91	173	44	56858
07 1 35 081	Tellig.....	1,21	319	263	56858
07 1 35 082	Treis-Karden.....	31,34	2 445	78	56253
07 1 35 083	Ulmen.....	28,62	2 921	102	56766
07 1 35 084	Urmersbach.....	4,34	496	114	56761
07 1 35 085	Urschmitt.....	6,61	297	44	56825
07 1 35 086	Valwig.....	5,70	328	57	56812
07 1 35 087	Wagenhausen.....	1,80	65	36	56826
07 1 35 088	Walhausen.....	2,27	161	70	56865
07 1 35 089	Weiler.....	7,32	296	40	56825
07 1 35 090	Wirfus.....	4,65	250	53	56814
07 1 35 091	Wollmerath.....	4,06	203	50	56826
07 1 35 092	Zell (Mosel), Stadt.....	44,98	4 472	99	56856
07 1 35 093	Zettingen.....	3,70	191	51	56761
07 1 35 094	Zilshausen.....	6,63	340	51	56288
07 1 35 501	Bad Bertrich.....	8,71	1 032	118	56864
	zusammen ...	719,91	65 285	91	X
07 1 37	Mayen-Koblenz Sitz: Koblenz, Stadt				
07 1 37 001	Acht.....	3,79	91	24	56729
07 1 37 003	Andernach, Stadt.....	53,23	29 563	555	56626
07 1 37 004	Anschau.....	5,15	292	56	56729
07 1 37 006	Arft.....	5,83	292	50	56729
07 1 37 007	Baar.....	11,74	794	67	56729
07 1 37 008	Bell.....	10,26	1 558	151	56745
07 1 37 011	Bermel.....	7,33	399	54	56729
07 1 37 014	Boos.....	10,36	634	61	56729
07 1 37 019	Ditscheid.....	4,48	228	50	56729
07 1 37 023	Einig.....	3,09	165	53	56751
07 1 37 025	Ettringen.....	9,16	2 838	309	56729
07 1 37 027	Gappenach.....	3,51	304	86	56294
07 1 37 029	Gering.....	2,94	367	124	56751
07 1 37 030	Gierschnach.....	3,27	233	71	56294
07 1 37 034	Hausten.....	3,56	338	94	56745
07 1 37 035	Herrresbach.....	8,47	460	54	56729
07 1 37 036	Hirten.....	2,51	263	104	56729
07 1 37 041	Kalt.....	5,36	404	75	56294
07 1 37 043	Kehrig.....	10,41	1 108	106	56729
07 1 37 048	Kerben.....	4,71	360	76	56295
07 1 37 049	Kirchwald.....	9,51	988	103	56729
07 1 37 053	Kollig.....	4,99	394	78	56751
07 1 37 055	Kottenheim.....	6,07	2 791	459	56736
07 1 37 056	Kretz.....	4,17	726	174	56630
07 1 37 057	Kruft.....	18,17	4 032	221	56642
07 1 37 060	Langenfeld.....	4,71	778	165	56729

1) * Bedeutet, daß die Gemeinde mehrere Postleitzahlen hat;
die hier genannte Zahl ist diejenige des Verwaltungssitzes der Gemeinde.

3 Gemeinden in systematischer Ordnung mit Schlüsselnummer, Fläche, Bevölkerung,
Bevölkerungsdichte und Postleitzahl am 31.12.1997

Schlüssel- nummer	Land, Reg.-Bezirk, Kreis, Gemeinde	Fläche km 2	Bevölkerung	Ein- wohner je km2	Post- leitzahl 1)
07 1 37 061	Langscheid.....	2,54	91	35	56729
07 1 37 063	Lind.....	2,78	69	24	56729
07 1 37 065	Lonnig.....	5,50	947	172	56295
07 1 37 066	Luxem.....	4,93	267	54	56729
07 1 37 068	Mayen, Stadt.....	58,04	19 857	342	56727
07 1 37 069	Mendig, Stadt.....	23,79	8 268	347	56743
07 1 37 070	Mertloch.....	10,28	1 381	134	56753
07 1 37 074	Monreal.....	14,64	956	65	56729
07 1 37 077	Münk.....	5,13	268	52	56729
07 1 37 079	Nachtsheim.....	7,21	564	78	56729
07 1 37 080	Naunheim.....	6,12	375	61	56753
07 1 37 081	Nickenich.....	16,56	3 549	214	56645
07 1 37 086	Ochtendung.....	24,10	4 970	206	56299
07 1 37 087	Pillig.....	6,29	555	88	56753
07 1 37 088	Plaidt.....	9,39	5 339	568	56637
07 1 37 089	Polch, Stadt.....	28,70	5 925	206	56751
07 1 37 092	Reudelsterz.....	3,94	381	96	56727
07 1 37 093	Rieden.....	9,10	1 370	150	56745
07 1 37 095	Rüben.....	5,61	822	146	56295
07 1 37 096	Saffig.....	6,96	2 164	310	56648
07 1 37 097	Sankt Johann.....	4,31	790	183	56727
07 1 37 099	Siebenbach.....	3,41	195	57	56729
07 1 37 101	Thür.....	8,26	1 440	174	56743
07 1 37 102	Trimbs.....	4,52	560	123	56753
07 1 37 105	Virneburg.....	5,42	461	85	56729
07 1 37 106	Volkesfeld.....	2,58	490	189	56745
07 1 37 110	Weiler.....	7,51	490	65	56729
07 1 37 112	Welling.....	6,80	894	131	56753
07 1 37 113	Welschenbach.....	2,79	63	22	56729
07 1 37 114	Wierschem.....	8,32	309	37	56294
07 1 37 201	Alken.....	8,10	669	82	56332
07 1 37 202	Bassenheim.....	14,76	2 865	194	56220
07 1 37 203	Bendorf, Stadt.....	24,07	16 794	697	56170
07 1 37 204	Brey.....	6,41	1 295	202	56321
07 1 37 205	Brodenbach.....	9,64	696	72	56332
07 1 37 206	Burgen.....	11,27	902	80	56332
07 1 37 207	Dieblich.....	17,69	2 423	136	56332
07 1 37 208	Hatzenport.....	3,77	709	188	56332
07 1 37 209	Kaltenengers.....	3,07	1 983	645	56220
07 1 37 211	Kettig.....	7,78	2 977	382	56220
07 1 37 212	Koborn-Gondorf.....	28,36	3 191	112	56330
07 1 37 214	Löf.....	5,34	1 446	270	56332
07 1 37 215	Macken.....	8,61	366	42	56290
07 1 37 216	Mülheim-Kärlich, Stadt.....	16,30	10 201	625	56218
07 1 37 217	Niederfell.....	11,67	1 036	88	56332
07 1 37 218	Niederwerth.....	3,03	1 353	446	56179
07 1 37 219	Nörtershausen.....	5,66	1 001	176	56283
07 1 37 220	Oberfell.....	5,57	1 169	209	56332
07 1 37 221	Rhens, Stadt.....	16,30	2 898	177	56321
07 1 37 222	Sankt Sebastian.....	2,88	2 383	827	56220
07 1 37 223	Spay.....	2,67	2 116	792	56322
07 1 37 224	Urbar.....	3,46	2 746	793	56182
07 1 37 225	Urmitz.....	3,77	3 495	927	56220
07 1 37 226	Vallendar, Stadt.....	13,22	9 371	708	56179
07 1 37 227	Waldesch.....	3,34	2 132	638	56323
07 1 37 228	Weißenthurm, Stadt.....	3,99	7 408	1 856	56575
07 1 37 229	Weitersburg.....	6,62	2 174	328	56191
07 1 37 230	Winningen.....	6,66	2 573	386	56333
07 1 37 231	Wolken.....	2,86	696	243	56332
07 1 37 501	Münstermaifeld, Stadt.....	27,78	2 864	103	56294
07 1 37 504	Lehmen.....	10,24	1 377	134	56332
	zusammen ...	817,20	207 519	254	X

1) * Bedeutet, daß die Gemeinde mehrere Postleitzahlen hat;
die hier genannte Zahl ist diejenige des Verwaltungssitzes der Gemeinde.

3 Gemeinden in systematischer Ordnung mit Schlüsselnummer, Fläche, Bevölkerung,
Bevölkerungsdichte und Postleitzahl am 31.12.1997

Schlüssel- nummer	Land, Reg.-Bezirk, Kreis, Gemeinde	Fläche km 2	Bevölkerung	Ein- wohner je km2	Post- leitz- zahl 1)
07 1 38	Neuwied Sitz: Neuwied, Stadt				
07 1 38 002	Anhausen.....	9,54	1 300	136	56584
07 1 38 003	Asbach.....	38,59	6 472	167	53567
07 1 38 004	Bad Hönningen, Stadt.....	20,09	5 784	287	53557
07 1 38 005	Bonefeld.....	5,21	1 029	197	56579
07 1 38 006	Breitscheid.....	12,21	1 958	160	53547
07 1 38 007	Hausen (Wied).....	7,69	1 715	223	53547
07 1 38 008	Bruchhausen.....	2,61	926	354	53572
07 1 38 009	Dattenberg.....	9,33	1 549	166	53547
07 1 38 010	Datzeroth.....	8,01	228	28	56589
07 1 38 011	Dernbach.....	5,48	1 025	187	56307
07 1 38 012	Dierdorf, Stadt.....	31,90	5 695	178	56269
07 1 38 013	Döttesfeld.....	5,85	645	110	56305
07 1 38 014	Dürrholz.....	6,90	1 126	163	56307
07 1 38 015	Ehlscheid.....	6,28	1 266	201	56581
07 1 38 019	Erpel.....	9,18	2 501	272	53579
07 1 38 023	Großmaischeid.....	15,52	2 289	147	56276
07 1 38 024	Hammerstein.....	7,20	385	53	56598
07 1 38 025	Hanroth.....	2,43	565	232	56316
07 1 38 026	Hardert.....	3,44	771	224	56579
07 1 38 027	Harschbach.....	2,18	384	176	56307
07 1 38 030	Hümmerich.....	4,27	710	166	53547
07 1 38 031	Isenburg.....	4,17	767	183	56271
07 1 38 034	Kleinmaischeid.....	6,99	1 288	184	56271
07 1 38 036	Kurtscheid.....	5,10	960	188	56581
07 1 38 037	Leubsdorf.....	10,22	1 680	164	53547
07 1 38 038	Leutesdorf.....	10,79	2 005	185	56599
07 1 38 040	Linkenbach.....	5,43	474	87	56317
07 1 38 041	Linz am Rhein, Stadt.....	17,98	5 989	333	53545
07 1 38 042	Meinborn.....	4,39	508	115	56584
07 1 38 043	Melsbach.....	2,80	2 123	758	56581
07 1 38 044	Neustadt (Wied).....	35,82	6 300	175	53577
07 1 38 045	Neuwied, Stadt.....	86,49	67 566	781	56564 *
07 1 38 047	Niederbreitbach.....	8,53	1 469	172	56589
07 1 38 048	Niederhofen.....	1,38	300	217	56316
07 1 38 050	Niederwambach.....	6,88	561	81	57614
07 1 38 052	Oberdreis.....	9,00	949	105	57639
07 1 38 053	Oberhonnefeld-Gierend.....	3,97	835	210	56587
07 1 38 054	Oberraden.....	4,33	587	135	56587
07 1 38 055	Ockenfels.....	1,66	1 075	647	53545
07 1 38 057	Puderbach.....	11,01	2 272	206	56305
07 1 38 058	Ratzert.....	2,78	253	91	57614
07 1 38 059	Raubach.....	7,83	1 984	253	56316
07 1 38 061	Rengsdorf.....	6,91	2 809	406	56579
07 1 38 062	Rheinbreitbach.....	6,58	4 381	665	53619
07 1 38 063	Rheinbrohl.....	17,20	4 050	235	56598
07 1 38 064	Rodenbach bei Puderbach.....	6,62	664	100	57639
07 1 38 065	Roßbach.....	6,40	1 494	233	53547
07 1 38 066	Rüscheid.....	4,90	782	159	56584
07 1 38 068	Sankt Katharinen (Landkreis Neuwied).....	13,83	3 148	227	53562
07 1 38 069	Stebach.....	2,38	276	115	56276
07 1 38 070	Steimel.....	5,59	1 095	195	57614
07 1 38 071	Straßenhaus.....	10,16	1 936	190	56587
07 1 38 072	Thalhausen.....	3,66	620	169	56584
07 1 38 073	Unkel, Stadt.....	8,16	5 042	617	53572
07 1 38 074	Urbach.....	11,26	1 395	123	56317
07 1 38 075	Vetteleschoß.....	6,91	3 435	497	53560
07 1 38 076	Waldbreitbach.....	6,39	2 118	331	56588
07 1 38 077	Windhagen.....	13,11	4 041	308	53578
07 1 38 078	Woldert.....	5,03	608	120	57614

1) * Bedeutet, daß die Gemeinde mehrere Postleitzahlen hat;
die hier genannte Zahl ist diejenige des Verwaltungssitzes der Gemeinde.

3 Gemeinden in systematischer Ordnung mit Schlüsselnummer, Fläche, Bevölkerung,
Bevölkerungsdichte und Postleitzahl am 31.12.1997

Schlüssel- nummer	Land, Reg.-Bezirk, Kreis, Gemeinde	Fläche km 2	Bevölkerung	Ein- wohner je km2	Post- leitzahl 1)
07 1 38 080	Buchholz (Westerwald).....	20,63	4 027	195	53567
07 1 38 201	Marienhäusen.....	4,84	478	98	56269
07 1 38 501	Kasbach-Ohlenberg.....	4,78	1 330	278	53547
	zusammen ...	626,80	181 997	290	X
07 1 40	Rhein-Hunsrück-Kreis Sitz: Simmern/ Hunsrück, Stadt				
07 1 40 001	Alterkülz.....	7,58	414	54	56288
07 1 40 002	Altweidelbach.....	4,10	256	62	55469
07 1 40 003	Argenthal.....	28,52	1 565	54	55496
07 1 40 005	Badenhard.....	3,00	143	47	56291
07 1 40 006	Bärenbach.....	4,83	432	89	55483
07 1 40 007	Belg.....	4,79	146	30	56858
07 1 40 008	Belgweiler.....	3,39	211	62	55469
07 1 40 009	Beil (Hunsrück).....	23,53	1 509	64	56288
07 1 40 010	Beilheim.....	24,85	2 047	82	56290
07 1 40 011	Benzweiler.....	3,19	218	68	55494
07 1 40 012	Bergenhausen.....	2,68	126	47	55469
07 1 40 014	Bickenbach.....	6,39	361	56	56291
07 1 40 015	Biebern.....	4,10	312	76	55471
07 1 40 016	Birkheim.....	2,30	159	69	56291
07 1 40 018	Braunshorn.....	6,98	598	85	56288
07 1 40 020	Bubach.....	7,11	290	40	56288
07 1 40 021	Buch.....	13,45	990	73	56290
07 1 40 023	Budenbach.....	3,51	201	57	55469
07 1 40 024	Büchenbeuren.....	6,00	1 896	316	55491
07 1 40 025	Damscheid.....	15,10	656	43	55432
07 1 40 027	Dichtelbach.....	5,38	682	126	55494
07 1 40 028	Dickenschied.....	5,86	732	124	55483
07 1 40 029	Dill.....	5,55	190	34	55487
07 1 40 030	Dillendorf.....	6,50	594	91	55481
07 1 40 031	Dörth.....	5,16	543	105	56281
07 1 40 035	Ellern (Hunsrück).....	9,35	784	83	55497
07 1 40 036	Emmelshausen.....	7,91	4 740	599	56281
07 1 40 037	Erbach.....	1,65	242	146	55494
07 1 40 039	Fronhofen.....	3,71	205	55	55471
07 1 40 040	Gehlweiler.....	4,50	239	53	55490
07 1 40 041	Gemünden.....	10,67	1 252	117	55490
07 1 40 042	Gödenroth.....	6,82	435	63	56290
07 1 40 043	Gondershausen.....	13,45	1 353	100	56283
07 1 40 044	Hahn.....	5,29	174	32	56850
07 1 40 045	Halsenbach.....	10,04	1 169	116	56283
07 1 40 046	Hasselbach.....	4,79	163	34	56288
07 1 40 047	Hausbay.....	3,24	200	61	56291
07 1 40 048	Hecken.....	3,89	134	34	55481
07 1 40 049	Heinzenbach.....	3,40	412	121	55483
07 1 40 050	Henau.....	6,70	171	25	55490
07 1 40 053	Hirschfeld (Hunsrück).....	5,09	363	71	55483
07 1 40 055	Hollnich.....	2,27	300	132	56288
07 1 40 056	Holzbach.....	5,03	522	103	55469
07 1 40 058	Horn.....	6,84	345	50	55469
07 1 40 060	Hungenroth.....	6,00	245	40	56281
07 1 40 062	Kappel.....	12,41	544	43	55483
07 1 40 063	Karbach.....	4,98	565	113	56281
07 1 40 064	Kastellaun, Stadt.....	8,47	4 864	574	56288
07 1 40 065	Keidelheim.....	2,72	292	107	55471
07 1 40 067	Kirchberg (Hunsrück), Stadt.....	18,05	3 804	210	55481
07 1 40 068	Kisselbach.....	9,13	580	63	56291
07 1 40 070	Klosterkumbd.....	7,33	262	35	55469
07 1 40 071	Kludenbach.....	2,88	108	37	55481
07 1 40 073	Korweiler.....	2,46	82	33	56288
07 1 40 075	Kratzenburg.....	7,16	376	52	56283

1) * Bedeutet, daß die Gemeinde mehrere Postleitzahlen hat;
die hier genannte Zahl ist diejenige des Verwaltungssitzes der Gemeinde.

3 Gemeinden in systematischer Ordnung mit Schlüsselnummer, Fläche, Bevölkerung,
Bevölkerungsdichte und Postleitzahl am 31.12.1997

Schlüssel- nummer	Land, Reg.-Bezirk, Kreis, Gemeinde	Fläche km 2	Bevölkerung	Ein- wohner je km2	Post- leitz- zahl 1)
07 1 40 076	Külz (Hunsrück).....	6,92	493	71	55471
07 1 40 077	Kümbdchen.....	3,21	436	135	55471
07 1 40 079	Laubach.....	10,02	507	50	56288
07 1 40 080	Laudert.....	6,17	421	68	56291
07 1 40 081	Laufersweiler.....	6,79	828	121	55487
07 1 40 082	Lautzenhausen.....	4,95	414	83	55483
07 1 40 084	Leiningen.....	5,77	628	108	56291
07 1 40 085	Liebshausen.....	5,85	442	75	55494
07 1 40 086	Lindenschied.....	3,17	240	75	55481
07 1 40 087	Lingerhahn.....	6,01	469	78	56291
07 1 40 089	Maisborn.....	1,47	139	94	56291
07 1 40 090	Maitzborn.....	3,15	114	36	55481
07 1 40 092	Mengerschied.....	9,53	788	82	55490
07 1 40 093	Mermuth.....	4,92	298	60	56283
07 1 40 094	Metzenhausen.....	3,09	134	43	55481
07 1 40 095	Michelbach.....	2,39	190	79	56288
07 1 40 096	Mörschbach.....	5,82	349	59	55494
07 1 40 098	Mühlpfad.....	1,39	75	53	56291
07 1 40 099	Mutterschied.....	3,07	460	149	55469
07 1 40 100	Nannhausen.....	6,00	504	84	55469
07 1 40 101	Neuerkirch.....	5,28	267	50	55471
07 1 40 102	Ney.....	5,61	412	73	56283
07 1 40 104	Niederburg.....	6,78	705	103	55432
07 1 40 105	Nieder Kostenz.....	4,12	219	53	55481
07 1 40 106	Niederkumbd.....	2,27	264	116	55469
07 1 40 107	Niedersohren.....	3,90	424	108	55487
07 1 40 108	Niedert.....	2,21	132	59	56291
07 1 40 109	Niederweiler.....	4,81	414	86	55491
07 1 40 110	Norath.....	3,30	445	134	56291
07 1 40 111	Ober Kostenz.....	5,84	296	50	55481
07 1 40 112	Oberwesel, Stadt.....	21,66	4 139	191	55430
07 1 40 113	Ohlweiler.....	3,91	333	85	55469
07 1 40 115	Oppertshausen.....	1,52	127	83	55469
07 1 40 116	Perscheid.....	18,51	339	18	55430
07 1 40 117	Pfalzfeld.....	5,27	624	118	56291
07 1 40 118	Pleizenhausen.....	4,04	210	51	55469
07 1 40 119	Ravengiersburg.....	6,16	522	84	55471
07 1 40 120	Raversbeuren.....	5,14	172	33	56850
07 1 40 121	Rayerschied.....	2,51	107	42	55469
07 1 40 122	Reckershausen.....	8,19	372	45	55481
07 1 40 123	Reich.....	4,76	355	74	55471
07 1 40 125	Rheinböllen.....	16,33	3 929	240	55494
07 1 40 126	Riegenroth.....	3,14	175	55	55469
07 1 40 127	Riesweiler.....	16,81	744	44	55499
07 1 40 128	Rödelhausen.....	2,56	190	74	56858
07 1 40 129	Rödern.....	2,72	195	71	55481
07 1 40 130	Rohrbach.....	3,77	178	47	55490
07 1 40 131	Roth.....	3,87	249	64	56288
07 1 40 133	Sankt Goar, Stadt.....	22,93	3 266	142	56329
07 1 40 134	Sargenroth.....	12,71	475	37	55471
07 1 40 135	Schlierschied.....	8,60	232	26	55483
07 1 40 138	Schnorbach.....	3,42	198	57	55497
07 1 40 139	Schönborn.....	3,90	270	69	55469
07 1 40 140	Schwall.....	1,77	287	162	56281
07 1 40 141	Schwarzen.....	3,88	135	34	55481
07 1 40 144	Simmern/ Hunsrück, Stadt.....	11,96	7 690	642	55469
07 1 40 145	Sohren.....	9,42	3 402	361	55487
07 1 40 146	Sohrschied.....	4,46	107	23	55487
07 1 40 147	Spesenroth.....	3,51	177	50	56288
07 1 40 148	Steinbach.....	2,60	103	39	56291
07 1 40 149	Thörlingen.....	2,24	151	67	56291
07 1 40 150	Tiefenbach.....	5,79	778	134	55471
07 1 40 151	Todenroth.....	1,56	95	60	55481

1) * Bedeutet, daß die Gemeinde mehrere Postleitzahlen hat;
die hier genannte Zahl ist diejenige des Verwaltungssitzes der Gemeinde.

3 Gemeinden in systematischer Ordnung mit Schlüsselnummer, Fläche, Bevölkerung,
Bevölkerungsdichte und Postleitzahl am 31.12.1997

Schlüssel- nummer	Land, Reg.-Bezirk, Kreis, Gemeinde	Fläche km 2	Bevölkerung	Ein- wohner je km2	Post- leit- zahl 1)
07 1 40 153	Uhler.....	5,58	405	72	56290
07 1 40 154	Unzenberg.....	5,49	424	77	55483
07 1 40 156	Utzenhain.....	4,47	117	26	56291
07 1 40 158	Wahlbach.....	4,34	155	35	55494
07 1 40 159	Wahlenau.....	4,46	244	54	55491
07 1 40 161	Wiebelsheim.....	7,32	445	60	56291
07 1 40 163	Womrath.....	8,39	237	28	55481
07 1 40 164	Woppenroth.....	8,67	289	33	55490
07 1 40 165	Würrich.....	4,33	154	35	56858
07 1 40 166	Wüschheim.....	3,86	360	93	55471
07 1 40 201	Beulich.....	13,28	519	39	56283
07 1 40 202	Dommershausen.....	24,68	1 211	49	56290
07 1 40 204	Mastershausen.....	11,83	1 206	101	56869
07 1 40 205	Morshausen.....	7,56	371	49	56283
07 1 40 501	Boppard, Stadt.....	75,13	16 339	217	56154
	zusammen ...	962,90	104 505	109	X
07 1 41	Rhein-Lahn-Kreis Sitz: Bad Ems, Stadt				
07 1 41 001	Allendorf.....	3,03	587	193	56370
07 1 41 002	Altendiez.....	9,22	2 289	248	65624
07 1 41 003	Attenhausen.....	5,85	404	69	56370
07 1 41 004	Auel.....	2,65	242	91	56357
07 1 41 005	Aull.....	2,18	481	220	65582
07 1 41 006	Bad Ems, Stadt.....	15,36	9 817	639	56130
07 1 41 008	Becheln.....	4,41	707	160	56132
07 1 41 009	Berg.....	3,30	210	63	56357
07 1 41 010	Berghausen.....	4,37	269	61	56368
07 1 41 011	Berndroth.....	6,22	372	59	56370
07 1 41 012	Bettendorf.....	3,24	328	101	56355
07 1 41 013	Biebrich.....	3,45	352	102	56370
07 1 41 014	Birlenbach.....	4,04	1 572	389	65626
07 1 41 015	Bogel.....	5,34	808	151	56357
07 1 41 016	Bornich.....	12,00	1 182	98	56348
07 1 41 018	Bremberg.....	6,07	291	47	56370
07 1 41 019	Buch.....	4,17	598	143	56357
07 1 41 020	Burgschwalbach.....	9,21	1 149	124	65558
07 1 41 021	Charlottenberg.....	0,76	181	238	56379
07 1 41 022	Cramberg.....	5,25	497	94	65558
07 1 41 023	Dachsenhausen.....	10,17	1 034	101	56340
07 1 41 024	Dahlheim.....	6,82	899	131	56348
07 1 41 025	Dausenau.....	9,80	1 423	145	56132
07 1 41 026	Dessighofen.....	3,57	174	48	56357
07 1 41 027	Dienethal.....	1,39	309	222	56379
07 1 41 029	Diez, Stadt.....	12,41	10 523	847	65582
07 1 41 030	Dörnberg.....	5,82	581	99	56379
07 1 41 031	Dörscheid.....	8,65	405	46	56348
07 1 41 032	Dörsdorf.....	4,87	414	85	56370
07 1 41 033	Dornholzhausen.....	3,93	227	57	56357
07 1 41 034	Ebertshausen.....	2,57	136	52	56370
07 1 41 035	Ehr.....	1,22	75	61	56357
07 1 41 036	Eisighofen.....	5,42	273	50	56370
07 1 41 037	Endlichhofen.....	2,24	165	73	56355
07 1 41 038	Eppenrod.....	6,98	647	92	65558
07 1 41 039	Ergeshausen.....	2,26	123	54	56368
07 1 41 040	Eschbach.....	2,58	211	81	56357
07 1 41 041	Fachbach.....	2,23	1 320	591	56133
07 1 41 042	Filsen.....	1,88	614	326	56341
07 1 41 043	Flacht.....	4,45	1 165	261	65558
07 1 41 044	Frücht.....	5,53	674	121	56132
07 1 41 045	Geilnau.....	2,25	375	166	56379
07 1 41 046	Geisig.....	3,91	341	87	56357

1) * Bedeutet, daß die Gemeinde mehrere Postleitzahlen hat;
die hier genannte Zahl ist diejenige des Verwaltungssitzes der Gemeinde.

3 Gemeinden in systematischer Ordnung mit Schlüsselnummer, Fläche, Bevölkerung,
Bevölkerungsdichte und Postleitzahl am 31.12.1997

Schlüssel- nummer	Land, Reg.-Bezirk, Kreis, Gemeinde	Fläche km 2	Bevölkerung	Ein- wohner je km2	Post- leit- zahl 1)
07 1 41 047	Gemmerich.....	6,79	558	82	56357
07 1 41 049	Gückingen.....	2,34	922	394	65558
07 1 41 050	Gutenacker.....	3,83	381	99	56370
07 1 41 051	Hahnstätten.....	10,70	2 844	265	65623
07 1 41 052	Hambach.....	2,76	510	184	65582
07 1 41 053	Heistenbach.....	5,27	1 065	202	65558
07 1 41 054	Herold.....	4,09	417	101	56368
07 1 41 055	Himmighofen.....	5,03	369	73	56357
07 1 41 057	Hirschberg.....	2,50	408	163	65558
07 1 41 058	Hömburg.....	4,86	328	67	56379
07 1 41 059	Holzappel.....	2,73	1 178	431	56379
07 1 41 060	Holzhausen an der Haide.....	8,46	1 265	149	56357
07 1 41 061	Holzheim.....	5,00	847	169	65558
07 1 41 062	Horhausen.....	5,46	333	60	56379
07 1 41 063	Hunzel.....	4,02	250	62	56355
07 1 41 064	Isselbach.....	7,19	414	57	65558
07 1 41 065	Kaltenholzhausen.....	6,06	563	92	65558
07 1 41 066	Kamp-Bornhofen.....	11,34	1 791	157	56341
07 1 41 067	Kasdorf.....	4,06	270	66	56357
07 1 41 068	Katzeneinbogen, Stadt.....	9,20	2 075	225	56368
07 1 41 069	Kaub, Stadt.....	12,98	1 123	86	56349
07 1 41 070	Kehlbach.....	2,14	156	72	56355
07 1 41 071	Kemmenau.....	3,76	463	123	56132
07 1 41 072	Kestert.....	6,90	768	111	56348
07 1 41 073	Klingelbach.....	5,14	778	151	56368
07 1 41 074	Kördorf.....	7,81	573	73	56370
07 1 41 075	Lahnstein, Stadt.....	36,85	18 927	513	56112
07 1 41 076	Langenscheid.....	8,92	533	59	65558
07 1 41 077	Laurenburg.....	2,16	386	178	56379
07 1 41 078	Lautert.....	3,56	222	62	56355
07 1 41 079	Lierschied.....	5,93	497	83	56357
07 1 41 080	Lipporn.....	4,80	267	55	56357
07 1 41 081	Lohrheim.....	4,13	548	132	65558
07 1 41 082	Lollschied.....	4,08	213	52	56357
07 1 41 083	Lykershausen.....	3,35	196	58	56346
07 1 41 084	Marienfels.....	3,84	368	95	56357
07 1 41 085	Miehlen.....	15,01	2 112	140	56357
07 1 41 086	Miellen.....	2,05	452	220	56132
07 1 41 087	Misselberg.....	0,74	88	118	56377
07 1 41 088	Mittelfischbach.....	1,84	121	65	56370
07 1 41 089	Mudershausen.....	4,72	443	93	65623
07 1 41 091	Nassau, Stadt.....	17,50	5 108	291	56377
07 1 41 092	Nastätten, Stadt.....	13,02	4 054	311	56355
07 1 41 093	Netzbach.....	3,40	359	105	65623
07 1 41 094	Niederbachheim.....	2,93	274	93	56357
07 1 41 095	Niederneisen.....	7,95	1 397	175	65629
07 1 41 096	Niedertiefenbach.....	4,08	221	54	56368
07 1 41 097	Niederwallmenach.....	6,88	413	60	56357
07 1 41 098	Nievern.....	4,29	1 046	243	56132
07 1 41 099	Nochern.....	7,11	524	73	56357
07 1 41 100	Oberbachheim.....	2,85	187	65	56355
07 1 41 101	Oberfischbach.....	5,04	151	29	56370
07 1 41 102	Oberneisen.....	4,54	783	172	65558
07 1 41 103	Obernhof.....	3,85	427	110	56379
07 1 41 104	Obertiefenbach.....	5,77	350	60	56357
07 1 41 105	Oberwallmenach.....	3,18	203	63	56357
07 1 41 106	Oberwies.....	2,02	170	84	56379
07 1 41 107	Oelsberg.....	4,02	503	125	56357
07 1 41 108	Osterspai.....	13,03	1 354	103	56340
07 1 41 109	Patersberg.....	2,65	485	183	56348
07 1 41 110	Hainau.....	3,31	156	47	56357
07 1 41 111	Pohl.....	4,24	325	76	56357
07 1 41 112	Prath.....	4,33	318	73	56346

1) * Bedeutet, daß die Gemeinde mehrere Postleitzahlen hat;
die hier genannte Zahl ist diejenige des Verwaltungssitzes der Gemeinde.

3 Gemeinden in systematischer Ordnung mit Schlüsselnummer, Fläche, Bevölkerung,
Bevölkerungsdichte und Postleitzahl am 31.12.1997

Schlüssel- nummer	Land, Reg.-Bezirk, Kreis, Gemeinde	Fläche km 2	Bevölkerung	Ein- wohner je km2	Post- leitzahl 1)
07 1 41 113	Reckenroth.....	3,59	181	50	56370
07 1 41 114	Reichenberg.....	3,23	219	67	56357
07 1 41 115	Reitzenhain.....	5,66	358	63	56357
07 1 41 116	Rettershain.....	4,81	358	74	56357
07 1 41 117	Rettert.....	5,80	492	84	56370
07 1 41 118	Roth.....	3,40	183	53	56368
07 1 41 120	Ruppertsshofen.....	4,78	385	80	56357
07 1 41 121	Loreleystadt Sankt Goarshausen, Stadt....	7,00	1 575	225	56346
07 1 41 122	Sauerthal.....	3,57	221	61	65391
07 1 41 124	Scheidt.....	2,51	327	130	56379
07 1 41 125	Schiesheim.....	1,43	264	184	65623
07 1 41 126	Schönborn.....	11,71	699	59	56370
07 1 41 127	Schweighausen.....	3,66	216	59	56377
07 1 41 128	Seelbach.....	7,24	456	62	56377
07 1 41 129	Singhofen.....	15,67	1 846	117	56379
07 1 41 130	Steinsberg.....	2,90	255	87	56379
07 1 41 131	Strüth.....	4,66	347	74	56357
07 1 41 132	Sulzbach.....	2,22	224	100	56379
07 1 41 133	Wasenbach.....	2,40	350	145	56370
07 1 41 134	Weidenbach.....	2,24	101	45	56355
07 1 41 135	Weinähr.....	3,41	475	139	56379
07 1 41 136	Weisel.....	13,06	1 108	84	56348
07 1 41 137	Welterod.....	9,94	484	48	56357
07 1 41 138	Weyer.....	6,00	556	92	56357
07 1 41 139	Winden.....	6,99	723	103	56379
07 1 41 140	Winterwerb.....	3,01	168	55	56355
07 1 41 141	Zimmerschied.....	2,21	93	42	56379
07 1 41 201	Arzbach.....	9,93	1 884	189	56337
07 1 41 501	Braubach, Stadt.....	20,26	3 465	171	56338
07 1 41 502	Diethardt.....	4,42	278	62	56355
07 1 41 503	Balduinstein.....	5,17	613	118	65558
	zusammen ...	782,34	128 178	164	X
07 1 43	Westerwaldkreis Sitz: Montabaur, Stadt				
07 1 43 001	Alsbach.....	4,77	568	119	56237
07 1 43 003	Bannberscheid.....	2,01	579	288	56424
07 1 43 005	Boden.....	2,16	549	254	56412
07 1 43 006	Breitenau.....	6,06	593	97	56237
07 1 43 007	Caan.....	3,45	588	170	56237
07 1 43 008	Daubach.....	2,51	417	166	56412
07 1 43 009	Deesen.....	3,40	652	191	56237
07 1 43 010	Dernbach (Westerwald).....	8,73	2 676	306	56428
07 1 43 011	Dreikirchen.....	3,70	926	250	56414
07 1 43 012	Ebernhahn.....	3,33	1 273	382	56424
07 1 43 013	Eitelborn.....	7,10	2 639	371	56337
07 1 43 015	Ellenhausen.....	1,90	289	152	56242
07 1 43 018	Freilingen.....	3,67	712	194	56244
07 1 43 019	Freirachdorf.....	4,28	649	151	56244
07 1 43 020	Gackenbach.....	4,75	557	117	56412
07 1 43 021	Girod.....	7,46	1 195	160	56412
07 1 43 022	Goddert.....	2,39	409	171	56244
07 1 43 023	Görgeshausen.....	3,24	707	218	56412
07 1 43 024	Großholbach.....	3,91	857	219	56412
07 1 43 025	Hartenfels.....	8,15	834	102	56244
07 1 43 026	Heilberscheid.....	6,37	621	97	56412
07 1 43 027	Heiligenroth.....	5,99	1 420	237	56412
07 1 43 028	Helferskirchen.....	5,00	1 091	218	56244
07 1 43 029	Herschbach.....	15,74	2 704	171	56249
07 1 43 030	Hilgert.....	4,57	1 457	318	56206
07 1 43 031	Hillscheid.....	14,10	2 628	186	56204
07 1 43 032	Höhr-Grenzhausen, Stadt.....	15,88	10 064	633	56203

1) * Bedeutet, daß die Gemeinde mehrere Postleitzahlen hat;
die hier genannte Zahl ist diejenige des Verwaltungssitzes der Gemeinde.

3 Gemeinden in systematischer Ordnung mit Schlüsselnummer, Fläche, Bevölkerung,
Bevölkerungsdichte und Postleitzahl am 31.12.1997

Schlüssel- nummer	Land, Reg.-Bezirk, Kreis, Gemeinde	Fläche km 2	Bevölkerung	Ein- wohner je km2	Post- leitzahl 1)
07 1 43 033	Holler.....	4,54	1 150	253	56412
07 1 43 034	Horbach.....	3,94	668	169	56412
07 1 43 036	Hübingen.....	3,56	494	138	56412
07 1 43 037	Hundsangen.....	7,63	2 021	264	56414
07 1 43 038	Hundsdorf.....	1,40	333	237	56235
07 1 43 039	Kadenbach.....	4,45	1 284	288	56337
07 1 43 040	Kammerforst.....	1,33	254	190	56206
07 1 43 041	Krümml.....	2,20	292	132	56244
07 1 43 042	Leuterod.....	3,91	690	176	56244
07 1 43 044	Marienrachdorf.....	5,04	941	186	56242
07 1 43 045	Maroth.....	3,43	224	65	56271
07 1 43 046	Maxsain.....	13,51	1 104	81	56244
07 1 43 047	Mogendorf.....	4,24	1 222	288	56424
07 1 43 048	Montabaur, Stadt.....	33,59	12 574	374	56410
07 1 43 049	Moschheim.....	3,44	713	207	56424
07 1 43 050	Nauort.....	6,42	2 300	358	56237
07 1 43 051	Nentershausen.....	7,55	2 068	273	56412
07 1 43 052	Neuhäusel.....	1,67	2 094	1 253	56335
07 1 43 053	Niedereibert.....	10,26	1 681	163	56412
07 1 43 054	Niedererbach.....	4,44	967	217	56412
07 1 43 055	Nomborn.....	4,00	669	167	56412
07 1 43 056	Nordhofen.....	3,86	515	133	56242
07 1 43 057	Oberelbert.....	3,45	988	286	56412
07 1 43 058	Obererbach.....	2,60	537	206	56414
07 1 43 059	Oberhald.....	1,92	436	227	56237
07 1 43 060	Ötzingen.....	5,98	1 245	208	56244
07 1 43 061	Quirnbach.....	3,08	459	149	56242
07 1 43 062	Ransbach-Baumbach, Stadt.....	12,14	7 069	582	56235
07 1 43 064	Rückeroth.....	3,47	448	129	56244
07 1 43 065	Ruppach-Goldhausen.....	4,41	1 074	243	56412
07 1 43 066	Schenkelberg.....	3,52	700	198	56244
07 1 43 067	Selters (Westerwald).....	8,71	2 661	305	56242
07 1 43 068	Sessenbach.....	2,79	532	190	56237
07 1 43 069	Sessenhausen.....	5,45	844	154	56244
07 1 43 070	Siershahn.....	4,43	2 679	604	56427
07 1 43 071	Simmern.....	9,08	1 511	166	56337
07 1 43 072	Stahlhofen.....	2,98	623	209	56412
07 1 43 073	Staudt.....	2,65	1 037	391	56424
07 1 43 074	Steinefrenz.....	4,86	727	149	56414
07 1 43 075	Steinen.....	4,20	220	52	56244
07 1 43 077	Untershausen.....	1,92	512	266	56412
07 1 43 078	Vielbach.....	4,55	571	125	56244
07 1 43 079	Weischneudorf.....	7,77	970	124	56412
07 1 43 080	Weroth.....	2,52	567	225	56414
07 1 43 081	Wirges, Stadt.....	10,12	5 122	506	56422
07 1 43 082	Wirscheid.....	2,68	327	122	56237
07 1 43 084	Wittgert.....	4,74	617	130	56237
07 1 43 085	Wölferlingen.....	8,23	596	72	56244
07 1 43 200	Ailertchen.....	5,58	614	110	56459
07 1 43 202	Alpenrod.....	12,15	1 564	128	57642
07 1 43 203	Arnshöfen.....	2,94	161	54	56244
07 1 43 204	Astert.....	2,39	259	108	57627
07 1 43 205	Atzelgift.....	2,74	626	228	57629
07 1 43 206	Bad Marienberg (Westerwald), Stadt.....	10,05	5 959	592	56470
07 1 43 207	Bellingen.....	4,28	600	140	56459
07 1 43 208	Berod bei Wallmerod.....	3,92	501	127	56414
07 1 43 209	Berzhahn.....	3,26	536	164	56459
07 1 43 210	Bilkheim.....	2,65	444	167	56414
07 1 43 211	Bölsberg.....	1,46	296	202	57648
07 1 43 212	Borod.....	3,14	504	160	57614
07 1 43 213	Brandscheid.....	3,05	490	160	56459
07 1 43 214	Bretthausen.....	3,39	195	57	56479
07 1 43 215	Dreifelden.....	5,10	310	60	57629

1) * Bedeutet, daß die Gemeinde mehrere Postleitzahlen hat;
die hier genannte Zahl ist diejenige des Verwaltungssitzes der Gemeinde.

3 Gemeinden in systematischer Ordnung mit Schlüsselnummer, Fläche, Bevölkerung,
Bevölkerungsdichte und Postleitzahl am 31.12.1997

Schlüssel- nummer	Land, Reg.-Bezirk, Kreis, Gemeinde	Fläche km 2	Bevölkerung	Ein- wohner je km2	Post- leitzahl 1)
07 1 43 216	Dreisbach.....	4,62	579	125	56472
07 1 43 218	Elsoff (Westerwald).....	9,44	1 007	106	56479
07 1 43 219	Enspel.....	1,42	252	177	57647
07 1 43 220	Ettinghausen.....	2,38	278	116	56244
07 1 43 221	Ewighausen.....	2,55	192	75	56244
07 1 43 222	Fehl-Ritzhausen.....	4,02	811	201	56472
07 1 43 223	Gehlert.....	5,19	557	107	57627
07 1 43 224	Gemünden.....	5,19	1 152	221	56459
07 1 43 225	Giesenhausen.....	4,88	322	65	57612
07 1 43 226	Girkenroth.....	2,77	615	222	56459
07 1 43 227	Großseifen.....	1,52	588	386	56472
07 1 43 228	Guckheim.....	3,76	900	239	56459
07 1 43 229	Hachenburg, Stadt.....	21,43	5 458	254	57627
07 1 43 230	Härtlingen.....	3,20	373	116	56459
07 1 43 231	Hahn bei Marienberg.....	2,20	437	198	56472
07 1 43 232	Hahn am See.....	3,69	462	125	56244
07 1 43 233	Halbs.....	2,12	321	151	56457
07 1 43 234	Hardt.....	1,88	428	227	56472
07 1 43 235	Hattert.....	11,52	1 746	151	57644
07 1 43 236	Heimborn.....	3,74	277	74	57629
07 1 43 237	Heilenhahn-Schellenberg.....	7,28	1 252	171	56479
07 1 43 238	Hergenroth.....	1,89	425	224	56457
07 1 43 239	Herschbach (Oberwesterwald).....	4,63	913	197	56414
07 1 43 240	Heuzert.....	2,13	162	76	57627
07 1 43 241	Höchstebach.....	5,67	717	126	57629
07 1 43 242	Höhn.....	13,69	3 226	235	56462
07 1 43 243	Hof.....	8,09	1 317	162	56472
07 1 43 244	Homberg.....	2,16	159	73	56479
07 1 43 245	Hüblingen.....	4,50	302	67	56479
07 1 43 246	Irmtraut.....	4,52	806	178	56479
07 1 43 247	Kaden.....	2,25	633	281	56459
07 1 43 248	Kirburg.....	4,05	588	145	57629
07 1 43 249	Kölbingen.....	4,07	1 015	249	56459
07 1 43 250	Kroppach.....	3,97	584	147	57612
07 1 43 251	Kunnhöfen.....	1,68	162	96	56244
07 1 43 252	Kundert.....	3,14	272	86	57629
07 1 43 253	Langenbach bei Kirburg.....	5,50	1 062	193	57520
07 1 43 254	Langenhahn.....	5,77	1 394	241	56459
07 1 43 255	Lautzenbrücken.....	4,28	433	101	56472
07 1 43 256	Liebenscheid.....	10,56	828	78	56479
07 1 43 257	Limbach.....	3,69	418	113	57629
07 1 43 258	Linden.....	2,51	160	63	57629
07 1 43 259	Lochum.....	4,65	329	70	57629
07 1 43 260	Luckenbach.....	3,61	613	169	57629
07 1 43 261	Marzhausen.....	3,03	239	78	57627
07 1 43 262	Merkelbach.....	2,55	433	169	57629
07 1 43 263	Meudt.....	14,70	1 848	125	56414
07 1 43 264	Mörlen.....	3,07	576	187	57583
07 1 43 265	Mörsbach.....	5,91	499	84	57629
07 1 43 266	Molsberg.....	3,65	464	127	56414
07 1 43 267	Mudenbach.....	4,78	816	170	57614
07 1 43 268	Mündersbach.....	9,27	725	78	56271
07 1 43 269	Müschenbach.....	3,50	1 077	307	57629
07 1 43 270	Neunkhausen.....	7,89	1 097	139	57520
07 1 43 271	Neunkirchen.....	6,61	526	79	56479
07 1 43 272	Neustadt/ Westerwald.....	2,80	543	193	56479
07 1 43 273	Niederahr.....	4,03	779	193	56414
07 1 43 274	Niederroßbach.....	4,39	817	186	56479
07 1 43 275	Niedersayn.....	2,82	209	74	56244
07 1 43 276	Nister.....	5,42	1 060	195	57645
07 1 43 277	Nisterau.....	3,20	921	287	56472
07 1 43 278	Nister-Möhrendorf.....	2,97	311	104	56477
07 1 43 279	Nistertal.....	3,90	1 360	348	57647

1) * Bedeutet, daß die Gemeinde mehrere Postleitzahlen hat;
die hier genannte Zahl ist diejenige des Verwaltungssitzes der Gemeinde.

3 Gemeinden in systematischer Ordnung mit Schlüsselnummer, Fläche, Bevölkerung,
Bevölkerungsdichte und Postleitzahl am 31.12.1997

Schlüssel- nummer	Land, Reg.-Bezirk, Kreis, Gemeinde	Fläche km 2	Bevölkerung	Ein- wohner je km2	Post- leit- zahl 1)
07 1 43 280	Norken.....	5,99	1 007	168	57629
07 1 43 281	Oberahr.....	4,27	534	125	56414
07 1 43 282	Oberrod.....	6,72	733	109	56479
07 1 43 283	Oberroßbach.....	2,81	334	118	56479
07 1 43 284	Pottum.....	4,36	1 109	254	56459
07 1 43 285	Rehe.....	7,41	881	118	56479
07 1 43 286	Rennerod, Stadt.....	18,14	3 935	216	56477
07 1 43 287	Roßbach.....	7,47	940	125	56271
07 1 43 288	Rotenhain.....	4,10	452	110	56459
07 1 43 289	Rothensbach.....	6,72	891	132	56459
07 1 43 290	Salz.....	4,96	926	186	56414
07 1 43 291	Salzburg.....	2,30	252	109	56479
07 1 43 292	Seck.....	8,62	1 253	145	56479
07 1 43 293	Stahlhofen am Wiesensee.....	2,42	398	164	56459
07 1 43 294	Steinebach an der Wied.....	8,30	805	96	57629
07 1 43 295	Stein-Neukirch.....	7,15	496	69	56479
07 1 43 296	Stein-Wingert.....	3,50	203	58	57629
07 1 43 297	Stockhausen-Ilffurth.....	3,24	484	149	56472
07 1 43 298	Stockum-Püschchen.....	3,53	753	213	56459
07 1 43 299	Strelthausen.....	3,92	613	156	57629
07 1 43 300	Unnau.....	8,14	1 881	231	57648
07 1 43 301	Wahlrod.....	5,99	897	149	57614
07 1 43 302	Waigandshain.....	4,05	216	53	56477
07 1 43 303	Waldmühlen.....	3,10	315	101	56479
07 1 43 304	Wallmerod.....	2,66	1 229	462	56414
07 1 43 305	Weidenhahn.....	3,25	578	177	56244
07 1 43 306	Welkenbach.....	2,30	162	70	57644
07 1 43 307	Weltersburg.....	2,66	274	103	56459
07 1 43 308	Westerburg, Stadt.....	18,48	5 860	317	56457
07 1 43 309	Westernohe.....	7,50	946	126	56479
07 1 43 310	Wied.....	4,68	497	106	57629
07 1 43 311	Willingen.....	3,68	308	83	56479
07 1 43 312	Willmerod.....	3,63	716	197	56459
07 1 43 313	Winkelbach.....	1,34	181	135	57644
07 1 43 314	Winnen.....	3,26	442	135	56459
07 1 43 315	Zehnhausen bei Rennerod.....	2,96	361	121	56477
07 1 43 316	Zehnhausen bei Wallmerod.....	1,57	140	89	56414
07 1 43 501	Elbingen.....	2,30	261	113	56459
07 1 43 502	Mähren.....	1,59	234	147	56459
	zusammen	988,75	199 365	202	X
07 1	Reg.-Bez. insgesamt ..	8 072,16	1 507 807	187	X
	Reg.-Bez. Trier				
	Kreisfreie Stadt				
07 2 11 000	Trier, Stadt.....	117,14	99 691	851	54290 *
	Landkreise				
07 2 31	Bernkastel-Wittlich Sitz: Wittlich, Stadt				
07 2 31 001	Altrich.....	16,25	1 471	90	54518
07 2 31 003	Arenrath.....	6,77	355	52	54518
07 2 31 004	Bausendorf.....	11,86	1 251	105	54538
07 2 31 005	Bengel.....	27,49	959	34	54538
07 2 31 006	Berglicht.....	7,55	542	71	54426
07 2 31 007	Bergweiler.....	13,25	875	66	54518
07 2 31 008	Bernkastel-Kues, Stadt.....	23,66	7 206	304	54470
07 2 31 009	Bettenfeld.....	17,26	746	43	54533
07 2 31 010	Binsfeld.....	9,98	1 162	116	54518
07 2 31 012	Brauneberg.....	12,22	1 184	96	54472

1) * Bedeutet, daß die Gemeinde mehrere Postleitzahlen hat;
die hier genannte Zahl ist diejenige des Verwaltungssitzes der Gemeinde.

3 Gemeinden in systematischer Ordnung mit Schlüsselnummer, Fläche, Bevölkerung, Bevölkerungsdichte und Postleitzahl am 31.12.1997

Schlüssel- nummer	Land, Reg.-Bezirk, Kreis, Gemeinde	Fläche km 2	Bevölkerung	Ein- wohner je km2	Post- leitz- zahl 1)
07 2 31 013	Bruch.....	8,63	495	57	54518
07 2 31 014	Burg (Mosel).....	3,37	458	135	56843
07 2 31 016	Burgen.....	7,78	550	70	54472
07 2 31 017	Burtscheid.....	2,99	143	47	54424
07 2 31 018	Deuselbach.....	4,03	303	75	54411
07 2 31 019	Dhronecken.....	1,45	135	93	54426
07 2 31 020	Diefenbach.....	1,42	71	50	54538
07 2 31 021	Dierfeld.....	1,54	7	4	54533
07 2 31 022	Dierscheid.....	2,42	168	69	54523
07 2 31 023	Dodenburg.....	3,84	112	29	54518
07 2 31 024	Dreis.....	11,27	1 391	123	54518
07 2 31 025	Eckfeld.....	12,74	381	29	54531
07 2 31 026	Eisenschmitt.....	10,84	395	36	54533
07 2 31 029	Enkirch.....	25,43	1 651	64	56850
07 2 31 030	Erden.....	3,69	403	109	54492
07 2 31 031	Esch.....	2,29	475	207	54518
07 2 31 032	Etgert.....	3,75	84	22	54424
07 2 31 033	Flußbach.....	6,86	396	57	54516
07 2 31 035	Gielert.....	4,09	170	41	54424
07 2 31 036	Gipperath.....	4,87	255	52	54533
07 2 31 037	Glabach.....	3,60	428	118	54518
07 2 31 040	Gornhausen.....	5,30	255	48	54472
07 2 31 041	Graach an der Mosel.....	8,64	765	88	54470
07 2 31 042	Gräfendhron.....	3,13	117	37	54426
07 2 31 044	Greimerath.....	3,75	214	57	54533
07 2 31 046	Großlittgen.....	13,20	1 029	77	54534
07 2 31 049	Hasborn.....	6,18	391	63	54533
07 2 31 050	Heckenmünster.....	4,88	119	24	54518
07 2 31 051	Heidweiler.....	10,29	177	17	54518
07 2 31 053	Hetzerath.....	13,87	2 016	145	54523
07 2 31 054	Hilscheid.....	18,07	276	15	54426
07 2 31 056	Hochscheid.....	15,39	239	15	54472
07 2 31 057	Hontheim.....	24,77	820	33	54538
07 2 31 058	Horath.....	11,89	438	36	54497
07 2 31 062	Hupperath.....	4,11	576	140	54518
07 2 31 064	Immert.....	3,14	162	51	54426
07 2 31 065	Karl.....	10,38	231	22	54534
07 2 31 066	Kesten.....	3,80	425	111	54518
07 2 31 067	Kinderbeuern.....	5,56	1 107	199	54538
07 2 31 068	Kinheim.....	9,07	851	93	54538
07 2 31 069	Klausen.....	9,22	1 260	136	54524
07 2 31 070	Kleinich.....	20,30	742	36	54483
07 2 31 071	Kommen.....	2,82	266	94	54472
07 2 31 072	Kröv.....	14,74	2 380	161	54536
07 2 31 074	Laufeld.....	6,09	483	79	54533
07 2 31 075	Lieser.....	5,42	1 178	217	54470
07 2 31 076	Lösnich.....	2,53	407	160	54492
07 2 31 077	Longkamp.....	11,50	1 086	94	54472
07 2 31 078	Lückenburg.....	2,57	79	30	54424
07 2 31 079	Malborn.....	26,30	1 441	54	54426
07 2 31 080	Manderscheid.....	10,06	1 297	128	54531
07 2 31 081	Marling-Novland.....	12,23	1 488	121	54484
07 2 31 082	Meerfeld.....	13,23	364	27	54531
07 2 31 083	Merschbach.....	3,20	48	15	54426
07 2 31 085	Minderlittgen.....	8,19	715	87	54518
07 2 31 086	Minheim.....	5,40	521	96	54518
07 2 31 087	Monzelfeld.....	12,50	1 279	102	54472
07 2 31 090	Mülheim (Mosel).....	4,92	920	186	54486
07 2 31 091	Musweiler.....	3,05	77	25	54534
07 2 31 092	Neumagen-Dhron.....	16,27	2 368	145	54347
07 2 31 093	Neunkirchen.....	3,16	150	47	54426
07 2 31 095	Niederöfflingen.....	8,17	453	55	54533
07 2 31 096	Niederscheidweiler.....	7,83	261	33	54533

1) * Bedeutet, daß die Gemeinde mehrere Postleitzahlen hat;
die hier genannte Zahl ist diejenige des Verwaltungssitzes der Gemeinde.

3 Gemeinden in systematischer Ordnung mit Schlüsselnummer, Fläche, Bevölkerung,
Bevölkerungsdichte und Postleitzahl am 31.12.1997

Schlüssel- nummer	Land, Reg.-Bezirk, Kreis, Gemeinde	Fläche km 2	Bevölkerung	Ein- wohner je km2	Post- leit- zahl 1)
07 2 31 100	Oberöfflingen.....	7,44	256	34	54533
07 2 31 101	Oberscheidweiler.....	4,50	188	41	54533
07 2 31 103	Osann-Monzel.....	16,58	1 590	95	54518
07 2 31 104	Pantenburg.....	4,98	254	51	54531
07 2 31 105	Piesport.....	19,61	2 049	104	54498
07 2 31 107	Platten.....	6,63	859	129	54518
07 2 31 108	Plein.....	7,22	593	82	54518
07 2 31 110	Reil.....	12,15	1 239	101	56861
07 2 31 111	Rivenich.....	7,77	720	92	54518
07 2 31 112	Rorodt.....	3,41	66	19	54411
07 2 31 113	Salmtal.....	14,11	2 287	162	54528
07 2 31 114	Schladt.....	4,96	134	27	54534
07 2 31 115	Schönberg.....	5,09	242	47	54426
07 2 31 116	Schwarzenborn.....	5,13	37	7	54533
07 2 31 117	Sehlem.....	11,22	817	72	54518
07 2 31 120	Starkenburg.....	1,52	252	165	56843
07 2 31 122	Talling.....	3,90	227	58	54426
07 2 31 123	Thalfang.....	19,44	1 731	89	54424
07 2 31 124	Traben-Trarbach, Stadt.....	31,35	6 059	193	56841
07 2 31 125	Ürzig.....	6,04	966	159	54539
07 2 31 126	Veldenz.....	14,41	967	67	54472
07 2 31 127	Wallscheid.....	5,95	370	62	54531
07 2 31 132	Willwerscheid.....	2,46	48	19	54533
07 2 31 133	Wintrich.....	17,59	1 015	57	54487
07 2 31 134	Wittlich, Stadt.....	49,65	17 446	351	54516
07 2 31 136	Zeitlingen-Rachtig.....	16,95	2 339	137	54539
07 2 31 202	Breit.....	4,00	269	67	54426
07 2 31 203	Büdlisch.....	4,02	213	52	54426
07 2 31 204	Heidenburg.....	9,49	729	76	54426
07 2 31 206	Lötzbeuren.....	10,20	501	49	56843
07 2 31 207	Trittenheim.....	10,10	1 136	112	54349
07 2 31 501	Irmenach.....	16,38	770	47	56843
07 2 31 502	Morbach.....	122,16	10 808	88	54497
07 2 31 503	Landscheid.....	30,13	2 250	74	54526
07 2 31 504	Niersbach.....	12,81	693	54	54518
	zusammen ...	1 177,66	113 813	97	X
07 2 32	Bitburg-Prüm Sitz: Bitburg, Stadt				
07 2 32 001	Affler.....	1,99	32	16	54689
07 2 32 002	Alsdorf.....	6,37	383	60	54668
07 2 32 003	Altscheid.....	5,90	97	16	54636
07 2 32 004	Ammeldingen an der Our.....	2,61	10	3	54675
07 2 32 005	Ammeldingen bei Neuerburg.....	4,49	258	57	54673
07 2 32 006	Auw an der Kyll.....	0,98	196	200	54664
07 2 32 007	Badem.....	9,16	1 035	112	54657
07 2 32 008	Bauler.....	6,04	76	12	54673
07 2 32 009	Baustert.....	4,48	527	117	54636
07 2 32 010	Beillingen.....	4,31	377	87	54662
07 2 32 011	Berkoth.....	3,53	82	23	54673
07 2 32 012	Berscheid.....	7,49	61	8	54673
07 2 32 013	Bettingen.....	7,25	1 057	145	54646
07 2 32 014	Bickendorf.....	5,49	432	78	54636
07 2 32 015	Biersdorf am See.....	3,22	574	178	54636
07 2 32 016	Biesdorf.....	5,47	237	43	54675
07 2 32 017	Birtlingen.....	2,93	79	26	54634
07 2 32 018	Bitburg, Stadt.....	47,54	12 577	264	54634
07 2 32 019	Bollendorf.....	13,14	1 701	129	54669
07 2 32 020	Brecht.....	4,54	207	45	54636
07 2 32 021	Brimingen.....	3,79	71	18	54646
07 2 32 022	Burg.....	2,73	26	9	54646
07 2 32 023	Burscheid.....	3,65	12	3	54673

1) * Bedeutet, daß die Gemeinde mehrere Postleitzahlen hat;
die hier genannte Zahl ist diejenige des Verwaltungssitzes der Gemeinde.

3 Gemeinden in systematischer Ordnung mit Schlüsselnummer, Fläche, Bevölkerung,
Bevölkerungsdichte und Postleitzahl am 31.12.1997

Schlüssel- nummer	Land, Reg.-Bezirk, Kreis, Gemeinde	Fläche km 2	Bevölkerung	Ein- wohner je km2	Post- leitz- zahl 1)
07 2 32 024	Dahlem.....	4,28	235	54	54636
07 2 32 025	Dauelshausen.....	2,05	77	37	54673
07 2 32 026	Dockendorf.....	5,82	185	31	54636
07 2 32 027	Dudelhof.....	11,03	1 124	101	54647
07 2 32 028	Echternacherbrück.....	4,73	582	123	54668
07 2 32 029	Echtershausen.....	2,49	121	48	54636
07 2 32 030	Ehlenz.....	5,95	446	74	54636
07 2 32 031	Emmelbaum.....	2,69	81	30	54673
07 2 32 032	Enzen.....	1,71	50	29	54646
07 2 32 033	Ernzen.....	9,96	404	40	54668
07 2 32 034	Esslingen.....	5,25	67	12	54636
07 2 32 035	Etteldorf.....	1,74	29	16	54655
07 2 32 036	Feilsdorf.....	3,80	29	7	54636
07 2 32 037	Ferschweiler.....	7,44	861	115	54668
07 2 32 038	Fischbach-Oberraden.....	6,68	56	8	54675
07 2 32 039	Fließem.....	8,38	657	78	54636
07 2 32 040	Geichlingen.....	5,32	357	67	54675
07 2 32 041	Gemünd.....	2,83	34	12	54673
07 2 32 042	Gentingen.....	4,19	64	15	54675
07 2 32 043	Gindorf.....	6,56	337	51	54657
07 2 32 044	Gondorf.....	3,75	332	88	54647
07 2 32 045	Halsdorf.....	3,21	79	24	54646
07 2 32 046	Hamm.....	1,73	24	13	54636
07 2 32 047	Heilbach.....	6,48	132	20	54673
07 2 32 048	Heilenbach.....	7,86	136	17	54636
07 2 32 049	Herbstmühle.....	2,15	31	14	54673
07 2 32 050	Herforst.....	3,75	982	261	54662
07 2 32 052	Hisel.....	2,13	19	8	54646
07 2 32 053	Holsthum.....	9,31	562	60	54668
07 2 32 054	Hommerdingen.....	2,04	53	25	54675
07 2 32 055	Hosten.....	2,88	182	63	54664
07 2 32 056	Hütten.....	3,09	56	18	54673
07 2 32 057	Hütterscheid.....	2,99	209	69	54636
07 2 32 058	Hüttingen an der Kyll.....	2,94	328	111	54636
07 2 32 059	Hüttingen bei Lahr.....	4,40	125	28	54675
07 2 32 060	Idenheim.....	7,73	450	58	54636
07 2 32 061	Idesheim.....	6,72	418	62	54636
07 2 32 062	Ingendorf.....	3,32	234	70	54636
07 2 32 063	Irrel.....	7,05	1 375	195	54666
07 2 32 064	Karlshausen.....	7,08	379	53	54673
07 2 32 065	Kaschenbach.....	4,45	46	10	54668
07 2 32 066	Keppeshausen.....	2,31	21	9	54673
07 2 32 067	Körperich.....	19,15	1 067	55	54675
07 2 32 068	Koxhausen.....	3,81	104	27	54673
07 2 32 069	Kruchten.....	5,40	407	75	54675
07 2 32 070	Kyllburg, Stadt.....	4,62	1 085	234	54655
07 2 32 071	Kyllburgweiler.....	7,26	126	17	54655
07 2 32 072	Lahr.....	7,23	192	26	54675
07 2 32 073	Leimbach.....	2,95	61	20	54673
07 2 32 074	Ließem.....	2,99	94	31	54636
07 2 32 075	Malberg.....	6,60	700	106	54655
07 2 32 076	Malbergweich.....	10,22	382	37	54655
07 2 32 077	Meckel.....	10,80	388	35	54636
07 2 32 078	Menningen.....	3,42	154	45	54310
07 2 32 079	Messerich.....	6,52	419	64	54636
07 2 32 080	Mettendorf.....	14,98	1 090	72	54675
07 2 32 081	Metterich.....	5,59	488	87	54634
07 2 32 082	Minden.....	3,75	149	39	54310
07 2 32 083	Mülbach.....	1,55	129	83	54636
07 2 32 084	Muxerath.....	4,54	55	12	54673
07 2 32 085	Nasingen.....	2,38	50	21	54673
07 2 32 086	Nattenheim.....	6,93	479	69	54636
07 2 32 087	Neidenbach.....	9,35	877	93	54657

1) * Bedeutet, daß die Gemeinde mehrere Postleitzahlen hat;
die hier genannte Zahl ist diejenige des Verwaltungssitzes der Gemeinde.

3 Gemeinden in systematischer Ordnung mit Schlüsselnummer, Fläche, Bevölkerung,
Bevölkerungsdichte und Postleitzahl am 31.12.1997

Schlüssel- nummer	Land, Reg.-Bezirk, Kreis, Gemeinde	Fläche km 2	Bevölkerung	Ein- wohner je km2	Post- leitz- zahl 1)
07 2 32 088	Neuerburg, Stadt.....	10,23	1 806	176	54673
07 2 32 089	Niedergeckler.....	1,39	57	41	54675
07 2 32 090	Niederraden.....	2,00	48	24	54675
07 2 32 091	Niederstedem.....	5,46	222	40	54634
07 2 32 092	Niederweiler.....	4,58	102	22	54636
07 2 32 093	Niederweis.....	7,55	218	28	54668
07 2 32 094	Niehl.....	1,99	73	36	54646
07 2 32 095	Nusbaum.....	17,16	440	25	54675
07 2 32 096	Obergeckler.....	6,35	177	27	54675
07 2 32 097	Oberstedem.....	4,48	82	18	54634
07 2 32 098	Oberweiler.....	5,31	154	29	54636
07 2 32 099	Oberweis.....	9,69	609	62	54636
07 2 32 100	Olsdorf.....	3,14	107	34	54646
07 2 32 101	Orsfeld.....	5,18	167	32	54655
07 2 32 102	Utscheid.....	5,75	515	89	54675
07 2 32 103	Peffingen.....	5,80	203	35	54668
07 2 32 104	Philippsheim.....	0,89	116	130	54662
07 2 32 105	Pickließem.....	5,76	335	58	54647
07 2 32 106	Plascheid.....	3,38	83	24	54673
07 2 32 107	Preist.....	6,42	721	112	54664
07 2 32 108	Prümzur Lay.....	3,83	535	139	54668
07 2 32 109	Rittersdorf.....	11,87	1 219	102	54636
07 2 32 110	Rodershausen.....	5,36	214	39	54673
07 2 32 111	Röhl.....	10,65	458	43	54636
07 2 32 112	Roth an der Our.....	1,89	203	107	54675
07 2 32 113	Sankt Thomas.....	9,13	316	34	54655
07 2 32 114	Schankweiler.....	6,55	200	30	54668
07 2 32 115	Scharfbillig.....	4,82	84	17	54636
07 2 32 116	Scheitenkorb.....	2,82	34	12	54673
07 2 32 117	Scheuern.....	6,51	57	8	54673
07 2 32 118	Schleid.....	6,23	420	67	54636
07 2 32 119	Seffern.....	4,92	356	72	54636
07 2 32 120	Sefferweich.....	10,70	250	23	54636
07 2 32 121	Sevenig bei Neuerburg.....	5,92	54	9	54673
07 2 32 122	Sinspelt.....	2,44	389	159	54675
07 2 32 123	Speicher.....	15,37	2 978	193	54662
07 2 32 124	Stockem.....	3,97	84	21	54646
07 2 32 125	Sülm.....	7,05	377	53	54636
07 2 32 126	Trimport.....	2,19	350	159	54636
07 2 32 127	Übereisenbach.....	2,39	59	24	54689
07 2 32 128	Uppershausen.....	3,40	81	23	54673
07 2 32 129	Usch.....	1,33	72	54	54655
07 2 32 130	Waldhof-Falkenstein.....	3,01	38	12	54673
07 2 32 131	Wallendorf.....	8,71	396	45	54675
07 2 32 132	Weidingen.....	5,86	211	36	54636
07 2 32 133	Wettlingen.....	3,46	53	15	54646
07 2 32 134	Wiersdorf.....	4,06	191	47	54636
07 2 32 135	Wilsecker.....	4,53	186	41	54655
07 2 32 137	Wolsfeld.....	9,27	739	79	54636
07 2 32 138	Zweifelscheid.....	1,81	53	29	54673
07 2 32 201	Arzfeld.....	19,38	1 224	63	54687
07 2 32 202	Auw bei Prüm.....	22,11	682	30	54597
07 2 32 203	Balesfeld.....	2,35	260	110	54597
07 2 32 206	Bleialf.....	7,55	1 160	153	54608
07 2 32 207	Brandscheid.....	16,22	353	21	54608
07 2 32 208	Buchet.....	13,32	307	23	54608
07 2 32 209	Büdesheim.....	13,54	623	46	54610
07 2 32 210	Burbach.....	16,88	654	38	54597
07 2 32 211	Dackscheid.....	5,09	164	32	54649
07 2 32 212	Dahnen.....	17,18	371	21	54689
07 2 32 213	Daleiden.....	15,59	908	58	54689
07 2 32 214	Dasburg.....	4,78	317	66	54689
07 2 32 216	Dingdorf.....	3,81	109	28	54614

1) * Bedeutet, daß die Gemeinde mehrere Postleitzahlen hat;
die hier genannte Zahl ist diejenige des Verwaltungssitzes der Gemeinde.

3 Gemeinden in systematischer Ordnung mit Schlüsselnummer, Fläche, Bevölkerung,
Bevölkerungsdichte und Postleitzahl am 31.12.1997

Schlüssel- nummer	Land, Reg.-Bezirk, Kreis, Gemeinde	Fläche km 2	Bevölkerung	Ein- wohner je km2	Post- leitzahl 1)
07 2 32 217	Eilscheid.....	2,38	39	16	54649
07 2 32 218	Eisenach.....	6,31	327	51	54298
07 2 32 220	Eschfeld.....	4,77	191	40	54619
07 2 32 221	Euscheid.....	3,69	148	40	54597
07 2 32 222	Feuerscheid.....	5,92	363	61	54597
07 2 32 223	Fleringen.....	8,50	380	44	54597
07 2 32 224	Giesdorf.....	3,56	114	32	54614
07 2 32 225	Gilzem.....	4,98	370	74	54298
07 2 32 226	Weinsheim.....	24,02	1 017	42	54595
07 2 32 227	Gondenbrett.....	23,05	525	22	54595
07 2 32 228	Gransdorf.....	7,10	310	43	54533
07 2 32 229	Großkampenberg.....	6,31	171	27	54619
07 2 32 230	Großlangenfeld.....	6,98	162	23	54608
07 2 32 231	Habscheid.....	17,61	588	33	54597
07 2 32 233	Hargarten.....	2,00	99	49	54649
07 2 32 234	Harspelt.....	4,82	88	18	54617
07 2 32 236	Heckhuscheid.....	8,28	176	21	54619
07 2 32 238	Heisdorf.....	3,91	100	25	54614
07 2 32 240	Herzfeld.....	2,67	37	13	54619
07 2 32 245	Irrhausen.....	7,19	226	31	54689
07 2 32 246	Jucken.....	6,18	174	28	54689
07 2 32 247	Kesfeld.....	4,47	106	23	54619
07 2 32 248	Kickeshausen.....	1,53	35	22	54689
07 2 32 249	Kinzenburg.....	1,21	41	33	54597
07 2 32 250	Kleinlangenfeld.....	7,82	155	19	54597
07 2 32 253	Krautscheid.....	8,59	273	31	54673
07 2 32 254	Lambertsberg.....	3,66	342	93	54649
07 2 32 255	Lascheid.....	3,47	88	25	54597
07 2 32 256	Lasel.....	4,51	351	77	54612
07 2 32 258	Lauperath.....	5,78	129	22	54649
07 2 32 259	Leidenborn.....	5,57	177	31	54619
07 2 32 260	Lichtenborn.....	11,43	404	35	54619
07 2 32 261	Lierfeld.....	1,71	84	49	54597
07 2 32 262	Lünebach.....	10,27	611	59	54597
07 2 32 263	Lützkampen.....	10,98	409	37	54617
07 2 32 264	Manderscheid.....	4,25	48	11	54649
07 2 32 265	Masthorn.....	4,54	69	15	54597
07 2 32 266	Matzerath.....	4,31	66	15	54597
07 2 32 267	Mauel.....	5,38	79	14	54649
07 2 32 270	Merlscheid.....	3,52	37	10	54597
07 2 32 271	Mützenich.....	6,43	126	19	54608
07 2 32 272	Neuendorf.....	5,71	115	20	54597
07 2 32 273	Neuheilenbach.....	0,97	252	259	54597
07 2 32 276	Niederlauch.....	0,79	46	58	54614
07 2 32 277	Niederpierscheid.....	1,64	50	30	54649
07 2 32 279	Nimshuscheid.....	5,06	289	57	54612
07 2 32 280	Nimsreuland.....	4,43	102	23	54614
07 2 32 282	Oberkail.....	24,26	702	28	54533
07 2 32 283	Oberlascheid.....	9,39	137	14	54608
07 2 32 284	Oberlauch.....	3,59	73	20	54614
07 2 32 285	Oberpierscheid.....	10,49	407	38	54649
07 2 32 287	Oimscheid.....	4,87	158	32	54689
07 2 32 288	Oitzheim.....	16,22	520	32	54597
07 2 32 289	Orenhofen.....	12,05	1 384	114	54298
07 2 32 290	Orlenbach.....	6,21	158	25	54595
07 2 32 291	Pintesfeld.....	1,90	44	23	54649
07 2 32 292	Pittenbach.....	3,86	94	24	54595
07 2 32 293	Plütscheid.....	12,68	308	24	54597
07 2 32 294	Preisfeld.....	6,20	160	25	54673
07 2 32 295	Pronsfeld.....	15,44	996	64	54597
07 2 32 296	Prüm, Stadt.....	22,86	5 619	245	54595
07 2 32 297	Reiff.....	5,80	50	8	54619
07 2 32 298	Reipeldingen.....	4,76	77	16	54689

1) * Bedeutet, daß die Gemeinde mehrere Postleitzahlen hat;
die hier genannte Zahl ist diejenige des Verwaltungssitzes der Gemeinde.

3 Gemeinden in systematischer Ordnung mit Schlüsselnummer, Fläche, Bevölkerung,
Bevölkerungsdichte und Postleitzahl am 31.12.1997

Schlüssel- nummer	Land, Reg.-Bezirk, Kreis, Gemeinde	Fläche km 2	Bevölkerung	Ein- wohner je km2	Post- leit- zahl 1)
07 2 32 300	Rommersheim.....	16,97	613	36	54597
07 2 32 301	Roscheid.....	5,13	67	13	54619
07 2 32 302	Roth bei Prüm.....	19,08	480	25	54597
07 2 32 304	Schönecken.....	13,35	1 621	121	54614
07 2 32 305	Schwirzheim.....	13,68	405	29	54597
07 2 32 306	Seinsfeld.....	6,71	188	28	54655
07 2 32 307	Seiwerath.....	8,94	161	18	54597
07 2 32 308	Sellerich.....	17,37	341	19	54608
07 2 32 309	Sengerich.....	1,10	17	15	54619
07 2 32 310	Sevenig (Our).....	4,83	69	14	54617
07 2 32 311	Spangdahlem.....	13,42	891	66	54529
07 2 32 313	Steinborn.....	11,29	262	23	54655
07 2 32 315	Strickscheid.....	1,41	44	31	54597
07 2 32 318	Wallersheim.....	14,51	745	51	54597
07 2 32 320	Wutzerath.....	4,62	382	82	54595
07 2 32 321	Wawern.....	7,64	299	39	54612
07 2 32 322	Waxweiler.....	5,96	1 228	206	54649
07 2 32 327	Winningen.....	2,55	62	24	54614
07 2 32 328	Winterscheid.....	8,50	159	18	54608
07 2 32 329	Winterspelt.....	25,60	878	34	54616
07 2 32 331	Zendscheid.....	2,36	167	70	54655
07 2 32 332	Hersdorf.....	12,86	401	31	54597
07 2 32 333	Üttfeld.....	14,93	535	35	54619
07 2 32 501	Wißmannsdorf.....	6,73	807	119	54636
	zusammen ...	1 626,15	96 394	59	X
07 2 33	Daun				
	Sitz: Daun, Stadt				
07 2 33 002	Basberg.....	2,32	66	28	54578
07 2 33 003	Beinhausen.....	2,63	75	28	54552
07 2 33 004	Berlingen.....	3,59	226	62	54570
07 2 33 005	Berndorf.....	9,14	490	53	54578
07 2 33 006	Betteldorf.....	3,31	302	91	54570
07 2 33 007	Birgel.....	6,53	496	75	54587
07 2 33 008	Bleckhausen.....	6,32	347	54	54570
07 2 33 010	Boxberg.....	5,64	205	36	54552
07 2 33 011	Brockscheid.....	2,05	226	110	54552
07 2 33 014	Darscheid.....	5,80	725	125	54552
07 2 33 016	Demerath.....	10,51	317	30	54552
07 2 33 017	Deudesfeld.....	8,03	444	55	54570
07 2 33 018	Dockweiler.....	6,05	606	100	54552
07 2 33 019	Dohm-Lammersdorf.....	4,54	170	37	54576
07 2 33 020	Dreis-Brück.....	18,18	943	51	54552
07 2 33 021	Ellscheid.....	5,21	264	50	54552
07 2 33 022	Esch.....	10,17	541	53	54585
07 2 33 023	Feusdorf.....	4,42	584	132	54584
07 2 33 025	Gefell.....	2,79	83	29	54552
07 2 33 026	Gerolstein, Stadt.....	64,33	7 381	114	54568
07 2 33 027	Gillenfeld.....	14,99	1 429	95	54558
07 2 33 028	Gönnersdorf.....	5,18	512	98	54584
07 2 33 029	Hillesheim, Stadt.....	20,62	3 137	152	54576
07 2 33 030	Hinterweiler.....	5,32	231	43	54570
07 2 33 031	Hörscheid.....	4,04	135	33	54552
07 2 33 032	Hörschhausen.....	2,38	153	64	54552
07 2 33 033	Hohenfels-Essingen.....	5,02	350	69	54570
07 2 33 034	Immerath.....	5,95	259	43	54552
07 2 33 035	Jünkerath.....	10,10	1 850	183	54584
07 2 33 036	Kalenborn-Scheuern.....	7,34	472	64	54570
07 2 33 037	Katzwinkel.....	3,85	141	36	54552
07 2 33 038	Kerpen (Eifel).....	8,22	450	54	54578
07 2 33 039	Kirchweiler.....	6,31	400	63	54570
07 2 33 040	Kradenbach.....	1,73	153	88	54552

1) * Bedeutet, daß die Gemeinde mehrere Postleitzahlen hat;
die hier genannte Zahl ist diejenige des Verwaltungssitzes der Gemeinde.

3 Gemeinden in systematischer Ordnung mit Schlüsselnummer, Fläche, Bevölkerung,
Bevölkerungsdichte und Postleitzahl am 31.12.1997

Schlüssel- nummer	Land, Reg.-Bezirk, Kreis, Gemeinde	Fläche km 2	Bevölkerung	Ein- wohner je km2	Post- leitz- zahl 1)
07 2 33 041	Lissendorf.....	10,37	1 103	106	54587
07 2 33 042	Mehren.....	12,94	1 338	103	54552
07 2 33 043	Meisburg.....	7,05	227	32	54570
07 2 33 046	Mückeln.....	4,73	223	47	54558
07 2 33 048	Neichen.....	2,95	165	55	54552
07 2 33 049	Nerdlen.....	4,45	202	45	54552
07 2 33 050	Neroth.....	7,24	971	134	54570
07 2 33 052	Niederstadtfeld.....	9,13	523	57	54570
07 2 33 053	Oberbettingen.....	6,17	661	107	54578
07 2 33 054	Oberehe-Stroheich.....	10,30	364	35	54578
07 2 33 055	Oberstadtfeld.....	10,21	596	58	54570
07 2 33 056	Pelm.....	10,06	1 062	105	54570
07 2 33 058	Rockeskyll.....	5,88	314	53	54570
07 2 33 060	Salm.....	9,09	394	43	54570
07 2 33 061	Sarmersbach.....	5,19	192	36	54552
07 2 33 062	Saxler.....	1,82	81	44	54558
07 2 33 063	Schalkenmehren.....	10,40	544	52	54552
07 2 33 064	Schönbach.....	4,67	300	64	54552
07 2 33 065	Schutz.....	9,04	159	17	54570
07 2 33 067	Steineberg.....	2,93	390	133	54552
07 2 33 068	Steiningen.....	7,60	203	26	54552
07 2 33 070	Strohn.....	8,60	528	61	54558
07 2 33 071	Strotzbüsch.....	6,45	439	68	54552
07 2 33 074	Udler.....	6,30	305	48	54552
07 2 33 075	Üdersdorf.....	17,47	1 093	62	54552
07 2 33 076	Üxheim.....	30,98	1 436	46	54579
07 2 33 077	Utzerath.....	5,70	217	38	54552
07 2 33 079	Wallenborn.....	8,23	539	65	54570
07 2 33 080	Walsdorf.....	10,83	810	74	54578
07 2 33 081	Weidenbach.....	10,73	321	29	54570
07 2 33 083	Wiesbaum.....	15,18	562	37	54578
07 2 33 084	Winkel (Eifel).....	6,69	162	24	54558
07 2 33 201	Arbach.....	4,39	146	33	56769
07 2 33 202	Bereborn.....	2,57	134	52	56769
07 2 33 203	Berenbach.....	3,15	182	57	56766
07 2 33 204	Birresborn.....	20,87	1 273	60	54574
07 2 33 205	Bodenbach.....	4,78	250	52	53539
07 2 33 206	Bongard.....	6,64	269	40	53539
07 2 33 207	Borler.....	4,54	93	20	53539
07 2 33 208	Brücktal.....	2,42	99	40	53539
07 2 33 209	Densborn.....	14,46	606	41	54570
07 2 33 210	Drees.....	4,11	155	37	53520
07 2 33 211	Duppach.....	10,28	325	31	54597
07 2 33 212	Gelenberg.....	3,96	96	24	53539
07 2 33 213	Gunderath.....	1,29	140	108	56767
07 2 33 214	Hallschlag.....	12,74	607	47	54611
07 2 33 215	Höchstberg.....	4,85	391	80	56767
07 2 33 216	Horperath.....	2,40	91	37	56766
07 2 33 217	Kaperich.....	2,69	178	66	56767
07 2 33 218	Kelberg.....	24,62	1 984	80	53539
07 2 33 219	Kerschenbach.....	6,92	193	27	54589
07 2 33 220	Kirsbach.....	3,41	94	27	53539
07 2 33 221	Kötterichen.....	1,31	123	93	56767
07 2 33 222	Koilverath.....	2,46	151	61	56767
07 2 33 223	Kopp.....	8,40	212	25	54574
07 2 33 224	Lirstal.....	5,26	235	44	56767
07 2 33 225	Mannebach.....	7,34	277	37	56769
07 2 33 226	Mosbruch.....	3,39	190	56	56767
07 2 33 227	Mürlenbach.....	21,63	690	31	54570
07 2 33 228	Nitz.....	1,08	52	48	56729
07 2 33 229	Nohn.....	11,08	440	39	54578
07 2 33 230	Oberelz.....	5,55	174	31	56767
07 2 33 232	Ormont.....	12,44	402	32	54597

1) * Bedeutet, daß die Gemeinde mehrere Postleitzahlen hat;
die hier genannte Zahl ist diejenige des Verwaltungssitzes der Gemeinde.

3 Gemeinden in systematischer Ordnung mit Schlüsselnummer, Fläche, Bevölkerung,
Bevölkerungsdichte und Postleitzahl am 31.12.1997

Schlüssel- nummer	Land, Reg.-Bezirk, Kreis, Gemeinde	Fläche km 2	Bevölkerung	Ein- wohner je km2	Post- leitz- zahl 1)
07 2 33 233	Reimerath.....	2,54	73	28	53539
07 2 33 234	Retterath.....	5,50	376	68	56769
07 2 33 235	Reuth.....	7,15	231	32	54597
07 2 33 236	Sassen.....	3,33	98	29	56767
07 2 33 237	Scheid.....	5,49	123	22	54611
07 2 33 239	Schüller.....	4,36	350	80	54586
07 2 33 240	Stadtkyll.....	20,78	1 511	72	54589
07 2 33 241	Steffeln.....	20,92	608	29	54597
07 2 33 242	Uersfeld.....	4,26	737	173	56767
07 2 33 243	Ueß.....	1,49	60	40	56767
07 2 33 244	Weicherath.....	3,18	123	38	53518
07 2 33 501	Daun, Stadt.....	48,97	8 647	176	54550
	zusammen ...	910,99	63 776	70	X
07 2 35	Trier-Saarburg				
	Sitz: Trier, Stadt				
07 2 35 001	Aach.....	6,96	1 129	162	54298
07 2 35 002	Ayl.....	7,58	1 259	166	54441
07 2 35 003	Baldringen.....	1,76	210	119	54314
07 2 35 004	Bekond.....	3,80	761	200	54340
07 2 35 005	Bescheid.....	7,62	396	51	54413
07 2 35 008	Beuren (Hochwald).....	18,50	945	51	54413
07 2 35 010	Bonerath.....	4,25	230	54	54316
07 2 35 014	Damflos.....	5,31	719	135	54413
07 2 35 015	Detzem.....	5,56	534	96	54340
07 2 35 019	Ensch.....	6,83	459	67	54340
07 2 35 021	Farschweiler.....	7,45	834	111	54317
07 2 35 022	Fell.....	15,73	2 419	153	54341
07 2 35 025	Fisch.....	6,88	288	41	54439
07 2 35 026	Föhren.....	9,79	2 500	255	54343
07 2 35 027	Franzenheim.....	6,47	361	55	54316
07 2 35 028	Freudenburg.....	10,99	1 542	140	54450
07 2 35 030	Geisfeld.....	8,87	547	61	54413
07 2 35 033	Greimerath.....	12,12	1 081	89	54298
07 2 35 035	Grimburg.....	10,18	516	50	54413
07 2 35 036	Gusenburg.....	7,36	1 175	159	54413
07 2 35 037	Gusterath.....	4,41	1 849	419	54317
07 2 35 038	Gutweiler.....	2,51	696	277	54317
07 2 35 040	Heddert.....	4,90	252	51	54429
07 2 35 043	Hentern.....	6,15	402	65	54314
07 2 35 044	Herl.....	2,83	226	79	54317
07 2 35 045	Hermeskeil, Stadt.....	30,85	6 100	197	54411
07 2 35 046	Hinzenburg.....	2,87	169	58	54316
07 2 35 047	Hinzert-Pölerth.....	4,85	315	64	54421
07 2 35 048	Hockweiler.....	2,08	171	82	54316
07 2 35 050	Holzerath.....	6,76	446	65	54316
07 2 35 051	Igel.....	7,31	2 068	282	54298
07 2 35 052	Irsch.....	15,21	1 495	98	54451
07 2 35 055	Kanzem.....	4,30	538	125	54441
07 2 35 056	Kasel.....	4,53	1 280	282	54317
07 2 35 057	Kastel-Staad.....	5,19	379	73	54441
07 2 35 058	Kell am See.....	28,26	1 868	66	54427
07 2 35 060	Kenn.....	3,88	2 503	645	54344
07 2 35 062	Kirf.....	19,15	760	39	54441
07 2 35 063	Klüsserath.....	11,70	1 117	95	54340
07 2 35 067	Köwerich.....	2,31	321	138	54340
07 2 35 068	Konz, Stadt.....	44,54	17 217	386	54329
07 2 35 069	Kordel.....	16,60	2 288	137	54306
07 2 35 070	Korlingen.....	2,08	845	406	54317
07 2 35 072	Lampaden.....	8,16	536	65	54316
07 2 35 073	Langsur.....	11,93	1 599	134	54308
07 2 35 074	Leiwien.....	12,71	1 497	117	54340

1) * Bedeutet, daß die Gemeinde mehrere Postleitzahlen hat;
die hier genannte Zahl ist diejenige des Verwaltungssitzes der Gemeinde.

3 Gemeinden in systematischer Ordnung mit Schlüsselnummer, Fläche, Bevölkerung, Bevölkerungsdichte und Postleitzahl am 31.12.1997

Schlüssel- nummer	Land, Reg.-Bezirk, Kreis, Gemeinde	Fläche km 2	Bevölkerung	Ein- wohner je km2	Post- leitz- zahl 1)
07 2 35 077	Longen.....	0,97	73	75	54338
07 2 35 078	Longuich.....	8,82	1 226	139	54340
07 2 35 080	Lorscheid.....	5,09	543	106	54317
07 2 35 081	Mandern.....	23,96	925	38	54429
07 2 35 082	Mannebach.....	6,02	305	50	54441
07 2 35 083	Mehring.....	22,37	2 146	95	54346
07 2 35 085	Mertesdorf.....	6,47	1 708	263	54318
07 2 35 090	Morscheid.....	5,48	805	146	54317
07 2 35 091	Naurath (Eifel).....	5,18	347	66	54340
07 2 35 092	Naurath (Wald).....	5,58	178	31	54426
07 2 35 093	Neuhütten.....	10,49	838	79	54422
07 2 35 094	Newel.....	16,65	2 625	157	54309
07 2 35 095	Nittel.....	16,68	1 843	110	54453
07 2 35 096	Oberbillig.....	5,36	839	156	54331
07 2 35 098	Ockfen.....	2,46	595	241	54441
07 2 35 100	Ollmuth.....	3,93	151	38	54316
07 2 35 101	Onsdorf.....	3,43	160	46	54456
07 2 35 103	Osburg.....	32,92	1 733	52	54317
07 2 35 104	Palzem.....	21,30	1 236	58	54439
07 2 35 105	Paschel.....	4,30	239	55	54314
07 2 35 106	Pellingen.....	7,21	957	132	54331
07 2 35 107	Pluwig.....	4,87	1 192	244	54316
07 2 35 108	Pölich.....	3,20	341	106	54340
07 2 35 111	Rallingen.....	27,64	1 973	71	54310
07 2 35 112	Rascheid.....	8,05	536	66	54413
07 2 35 114	Reinsfeld.....	19,77	2 150	108	54421
07 2 35 115	Riol.....	6,31	1 037	164	54340
07 2 35 116	Riveris.....	2,11	323	153	54317
07 2 35 118	Saarburg, Stadt.....	20,35	6 012	295	54439
07 2 35 119	Schillingen.....	19,58	1 295	66	54429
07 2 35 120	Schleich.....	1,59	205	128	54340
07 2 35 122	Schoden.....	5,14	599	116	54441
07 2 35 123	Schömerich.....	2,46	134	54	54314
07 2 35 124	Schöndorf.....	10,03	789	78	54316
07 2 35 125	Schweich, Stadt.....	31,09	6 168	198	54338
07 2 35 126	Serrig.....	17,58	1 426	81	54455
07 2 35 129	Sommerau.....	1,04	70	67	54317
07 2 35 131	Taben-Rodt.....	16,17	920	56	54441
07 2 35 132	Tawern.....	10,10	2 239	221	54456
07 2 35 133	Temfels.....	6,62	562	84	54441
07 2 35 134	Thörnlich.....	2,49	172	69	54340
07 2 35 135	Thomm.....	4,49	943	210	54317
07 2 35 136	Trassem.....	7,72	1 057	136	54441
07 2 35 137	Trierweiler.....	18,42	3 384	183	54311
07 2 35 140	Vierherrenborn.....	8,57	191	22	54314
07 2 35 141	Waldrach.....	12,45	2 056	165	54320
07 2 35 142	Waldweiler.....	11,08	921	83	54429
07 2 35 143	Wasserliesch.....	7,60	2 047	269	54332
07 2 35 144	Wawern.....	5,27	591	112	54441
07 2 35 146	Wellen.....	3,09	662	214	54441
07 2 35 148	Wiltigen.....	16,03	1 384	86	54459
07 2 35 149	Wincheringen.....	18,72	1 351	72	54457
07 2 35 151	Zemmer.....	24,25	2 985	123	54313
07 2 35 152	Zerf.....	28,87	1 613	55	54314
07 2 35 153	Züsch.....	8,04	666	82	54422
07 2 35 154	Merzkirchen.....	18,21	613	33	54439
07 2 35 501	Welschbillig.....	37,10	2 539	68	54298
	zusammen ...	1 090,85	135 460	124	X
07 2	Reg.-Bez. insgesamt ..	4 922,79	509 134	103	X

1) * Bedeutet, daß die Gemeinde mehrere Postleitzahlen hat;
die hier genannte Zahl ist diejenige des Verwaltungssitzes der Gemeinde.

3 Gemeinden in systematischer Ordnung mit Schlüsselnummer, Fläche, Bevölkerung,
Bevölkerungsdichte und Postleitzahl am 31.12.1997

Schlüssel- nummer	Land, Reg.-Bezirk, Kreis, Gemeinde	Fläche km 2	Bevölkerung	Ein- wohner je km2	Post- leit- zahl 1)
Reg.-Bez. Rheinhessen-Pfalz					
Kreisfreie Städte					
07 3 11 000	Frankenthal (Pfalz), Stadt.....	43,78	48 783	1 114	67227
07 3 12 000	Kaiserslautern, Stadt.....	139,71	101 315	725	67657 *
07 3 13 000	Landau in der Pfalz, Stadt.....	82,94	40 117	483	76829
07 3 14 000	Ludwigshafen am Rhein, Stadt.....	77,67	166 159	2 139	67059 *
07 3 15 000	Mainz, Stadt.....	97,76	186 136	1 904	55116 *
07 3 16 000	Neustadt an der Weinstraße, Stadt.....	117,12	53 782	459	67433 *
07 3 17 000	Pirmasens, Stadt.....	61,41	47 184	768	66953 *
07 3 18 000	Speyer, Stadt.....	42,59	49 653	1 165	67346
07 3 19 000	Worms, Stadt.....	108,73	80 622	741	67547 *
07 3 20 000	Zweibrücken, Stadt.....	70,65	35 885	507	66482
	zusammen ...	842,36	809 636	961	X
Landkreise					
07 3 31	Alzey-Worms Sitz: Alzey, Stadt				
07 3 31 001	Albig.....	10,24	1 630	159	55234
07 3 31 002	Alsheim.....	15,54	2 597	167	67577
07 3 31 003	Alzey, Stadt.....	35,22	18 046	512	55232
07 3 31 004	Armsheim.....	10,05	2 420	240	55288
07 3 31 005	Bechenheim.....	2,55	472	185	55234
07 3 31 006	Bechttheim.....	13,34	1 765	132	67595
07 3 31 007	Bechtolsheim.....	10,67	1 469	137	55234
07 3 31 008	Bermersheim vor der Höhe.....	2,87	384	133	55234
07 3 31 009	Bermersheim.....	2,32	298	128	67593
07 3 31 010	Biebelnheim.....	6,20	653	105	55234
07 3 31 011	Hochborn.....	3,56	407	114	55234
07 3 31 012	Bornheim.....	4,45	666	149	55237
07 3 31 014	Dintesheim.....	1,96	133	67	55234
07 3 31 015	Dittelsheim-Heßloch.....	13,84	2 176	157	67596
07 3 31 017	Eckelsheim.....	4,92	516	104	55599
07 3 31 018	Eich.....	21,02	3 054	145	67575
07 3 31 019	Ensheim.....	3,93	416	105	55232
07 3 31 020	Eppelsheim.....	5,57	1 172	210	55234
07 3 31 021	Erbes-Büdesheim.....	10,16	1 354	133	55234
07 3 31 022	Esselborn.....	4,10	271	66	55234
07 3 31 023	Flörsheim-Dalsheim.....	12,71	2 922	229	67592
07 3 31 024	Flomborn.....	7,94	956	120	55234
07 3 31 025	Flonheim.....	14,95	2 407	161	55237
07 3 31 026	Framersheim.....	9,31	1 597	171	55234
07 3 31 027	Freimersheim.....	6,40	550	85	55234
07 3 31 028	Frettenheim.....	2,74	266	97	67596
07 3 31 029	Gabsheim.....	8,10	684	84	55288
07 3 31 030	Gau-Bickelheim.....	7,99	2 038	255	55599
07 3 31 031	Gau-Heppenheim.....	5,53	546	98	55234
07 3 31 032	Gau-Odernheim.....	18,27	3 326	182	55239
07 3 31 033	Gau-Weinheim.....	3,91	637	162	55578

1) * Bedeutet, daß die Gemeinde mehrere Postleitzahlen hat;
die hier genannte Zahl ist diejenige des Verwaltungssitzes der Gemeinde.

3 Gemeinden in systematischer Ordnung mit Schlüsselnummer, Fläche, Bevölkerung, Bevölkerungsdichte und Postleitzahl am 31.12.1997

Schlüssel- nummer	Land, Reg.-Bezirk, Kreis, Gemeinde	Fläche km 2	Bevölkerung	Ein- wohner je km2	Post- leit- zahl 1)
07 3 31 034	Gimbsheim.....	17,62	3 111	176	67578
07 3 31 035	Gumbshheim.....	3,34	450	134	55597
07 3 31 036	Gundersheim.....	8,64	1 626	188	67598
07 3 31 037	Gundheim.....	4,61	922	200	67599
07 3 31 038	Hamm.....	7,89	2 169	274	67580
07 3 31 039	Hangen-Weisheim.....	4,60	484	105	55234
07 3 31 041	Hohen-Sülzen.....	3,78	579	153	67591
07 3 31 042	Kettenheim.....	3,47	287	82	55234
07 3 31 043	Lonsheim.....	4,56	527	115	55237
07 3 31 044	Mauchenheim.....	6,87	1 007	146	67294
07 3 31 045	Mettenheim.....	6,41	1 288	200	67582
07 3 31 046	Mölsheim.....	4,62	595	128	67591
07 3 31 047	Mörstadt.....	5,62	867	154	67591
07 3 31 048	Monsheim.....	9,61	2 512	261	67590
07 3 31 049	Monzernheim.....	3,95	563	142	55234
07 3 31 050	Nack.....	5,56	590	106	55234
07 3 31 051	Nieder-Wiesen.....	4,89	648	132	55234
07 3 31 052	Ober-Flörsheim.....	10,24	1 124	109	55234
07 3 31 053	Offenheim.....	13,88	509	36	55234
07 3 31 054	Offstein.....	5,64	1 601	283	67591
07 3 31 055	Osthofen, Stadt.....	18,63	8 430	452	67574
07 3 31 056	Partenheim.....	8,42	1 566	185	55288
07 3 31 058	Saulheim.....	18,94	6 645	350	55291
07 3 31 059	Schornsheim.....	8,91	1 558	174	55288
07 3 31 060	Siefersheim.....	6,28	1 128	179	55599
07 3 31 061	Spiesheim.....	7,31	1 016	138	55288
07 3 31 062	Stein-Bockenheim.....	5,55	642	115	55599
07 3 31 063	Sulzheim.....	6,07	986	162	55286
07 3 31 064	Udenheim.....	7,97	1 191	149	55288
07 3 31 065	Vendersheim.....	4,17	570	136	55578
07 3 31 066	Wachenheim.....	3,55	638	179	67591
07 3 31 067	Wahlheim.....	3,26	556	170	55234
07 3 31 068	Wallertheim.....	8,10	1 563	192	55578
07 3 31 070	Wendelsheim.....	12,56	1 327	105	55234
07 3 31 071	Westhofen.....	14,73	3 081	209	67593
07 3 31 072	Wöllstein.....	12,00	4 041	336	55597
07 3 31 073	Wörrstadt.....	16,77	7 108	423	55286
07 3 31 075	Wonsheim.....	8,79	885	100	55599
	zusammen ...	588,17	120 218	204	X
07 3 32	Bad Dürkheim Sitz: Bad Dürkheim, Stadt				
07 3 32 001	Altleiningen.....	11,47	1 879	163	67317
07 3 32 002	Bad Dürkheim, Stadt.....	102,65	18 474	179	67098
07 3 32 003	Battenberg (Pfalz).....	5,45	405	74	67271
07 3 32 004	Bissersheim.....	2,57	478	185	67281
07 3 32 005	Bobenheim am Berg.....	6,33	840	132	67273
07 3 32 006	Bockenheim an der Weinstraße.....	11,24	2 259	200	67278
07 3 32 007	Carlsberg.....	7,03	3 406	484	67316
07 3 32 008	Dackenheim.....	3,32	358	107	67273
07 3 32 009	Deidesheim, Stadt.....	26,53	3 785	142	67146
07 3 32 010	Dirmstein.....	14,67	3 043	207	67246
07 3 32 012	Ebertsheim.....	5,29	1 478	279	67280
07 3 32 013	Ellerstadt.....	6,34	2 092	329	67158
07 3 32 014	Elmstein.....	75,69	2 822	37	67471
07 3 32 015	Erpolzheim.....	3,60	1 203	334	67167
07 3 32 016	Esthal.....	15,51	1 541	99	67472
07 3 32 017	Forst an der Weinstraße.....	3,58	732	204	67147
07 3 32 018	Frankeneck.....	4,76	851	178	67468
07 3 32 019	Freinsheim, Stadt.....	13,60	4 862	357	67251
07 3 32 020	Friedelsheim.....	4,16	1 347	323	67159
07 3 32 021	Gerolsheim.....	4,81	1 649	342	67229

1) * Bedeutet, daß die Gemeinde mehrere Postleitzahlen hat;
die hier genannte Zahl ist diejenige des Verwaltungssitzes der Gemeinde.

3 Gemeinden in systematischer Ordnung mit Schlüsselnummer, Fläche, Bevölkerung, Bevölkerungsdichte und Postleitzahl am 31.12.1997

Schlüssel- nummer	Land, Reg.-Bezirk, Kreis, Gemeinde	Fläche km 2	Bevölkerung	Ein- wohner je km2	Post- leit- zahl 1)
07 3 32 022	Gönnheim.....	6,54	1 290	197	67161
07 3 32 023	Großkarlbach.....	5,26	1 090	207	67229
07 3 32 024	Grünstadt, Stadt.....	18,09	13 261	733	67269
07 3 32 025	Haßloch.....	39,95	20 683	517	67454
07 3 32 026	Herxheim am Berg.....	4,34	692	159	67273
07 3 32 027	Hettenleidelheim.....	5,13	3 208	625	67310
07 3 32 028	Kallstadt.....	6,58	1 199	182	67169
07 3 32 029	Kindenheim.....	8,96	966	107	67271
07 3 32 030	Kirchheim an der Weinstraße.....	8,98	1 598	177	67281
07 3 32 031	Kleinkarlbach.....	2,70	820	303	67271
07 3 32 032	Lambrecht (Pfalz), Stadt.....	8,32	4 212	506	67466
07 3 32 033	Laumersheim.....	4,86	907	186	67229
07 3 32 034	Lindenberg.....	3,79	1 211	319	67473
07 3 32 035	Meckenheim.....	15,06	3 319	220	67149
07 3 32 036	Mertesheim.....	2,20	348	158	67271
07 3 32 037	Neidenfels.....	6,65	1 019	153	67468
07 3 32 038	Neuleiningen.....	9,07	841	92	67271
07 3 32 039	Niederkirchen bei Deidesheim.....	3,77	2 226	590	67150
07 3 32 040	Obersülzen.....	3,52	462	131	67271
07 3 32 041	Obrigheim (Pfalz).....	10,81	2 610	241	67283
07 3 32 042	Quirnheim.....	4,45	614	137	67280
07 3 32 043	Ruppertsberg.....	8,07	1 351	167	67152
07 3 32 044	Tiefenthal.....	4,21	819	194	67311
07 3 32 046	Wachenheim an der Weinstraße, Stadt.....	24,97	4 379	175	67157
07 3 32 047	Wattenheim.....	12,48	1 614	129	67319
07 3 32 048	Weidenthal.....	14,49	2 100	144	67475
07 3 32 049	Weisenheim am Berg.....	9,21	1 809	196	67273
07 3 32 050	Weisenheim am Sand.....	13,71	4 280	312	67256
	zusammen ...	594,77	132 432	223	X
07 3 33	Donnersbergkreis Sitz: Kirchheimbolanden, Stadt				
07 3 33 001	Albisheim (Pfrimm).....	10,74	1 643	152	67308
07 3 33 003	Alsenz.....	12,88	1 860	144	67821
07 3 33 004	Bayerfeld-Steckweiler.....	8,61	464	53	67808
07 3 33 005	Bennhausen.....	1,49	161	108	67808
07 3 33 006	Biedesheim.....	6,32	621	98	67308
07 3 33 007	Bischheim.....	6,57	730	111	67294
07 3 33 008	Bisterschied.....	5,16	286	55	67806
07 3 33 009	Börrstadt.....	15,10	918	60	67725
07 3 33 010	Bolanden.....	17,44	1 976	113	67295
07 3 33 011	Breunigweiler.....	3,24	488	150	67725
07 3 33 012	Bubenheim.....	2,94	453	154	67308
07 3 33 013	Dannenfels.....	15,79	946	59	67814
07 3 33 014	Dielkirchen.....	8,10	597	73	67811
07 3 33 016	Dörrmoschel.....	2,88	171	59	67806
07 3 33 017	Dreisen.....	9,03	998	110	67816
07 3 33 018	Einselethum.....	5,51	809	146	67308
07 3 33 019	Eisenberg (Pfalz), Stadt.....	18,71	9 660	516	67304
07 3 33 020	Falkenstein.....	7,48	235	31	67808
07 3 33 021	Finkenbach-Gersweiler.....	7,73	356	46	67822
07 3 33 022	Gauersheim.....	5,25	580	110	67294
07 3 33 023	Gaugrehweiler.....	9,92	517	52	67822
07 3 33 024	Gehrweiler.....	4,09	362	88	67724
07 3 33 025	Gerbach.....	7,32	592	80	67813
07 3 33 026	Göllheim.....	18,02	3 794	210	67307
07 3 33 027	Gonbach.....	2,92	489	167	67724
07 3 33 028	Gundersweiler.....	10,44	528	50	67724
07 3 33 030	Höringen.....	10,74	751	69	67724
07 3 33 031	Ilbesheim.....	6,13	498	81	67294
07 3 33 032	Immesheim.....	2,99	146	48	67308
07 3 33 033	Imsbach.....	8,89	1 008	113	67817

1) * Bedeutet, daß die Gemeinde mehrere Postleitzahlen hat;
die hier genannte Zahl ist diejenige des Verwaltungssitzes der Gemeinde.

3 Gemeinden in systematischer Ordnung mit Schlüsselnummer, Fläche, Bevölkerung,
Bevölkerungsdichte und Postleitzahl am 31.12.1997

Schlüssel- nummer	Land, Reg.-Bezirk, Kreis, Gemeinde	Fläche km 2	Bevölkerung	Ein- wohner je km2	Post- leit- zahl 1)
07 3 33 034	Imweiler.....	9,90	625	63	67808
07 3 33 035	Jakobsweiler.....	2,40	228	95	67814
07 3 33 036	Kalkofen.....	1,83	219	119	67822
07 3 33 037	Katzenbach.....	6,06	562	92	67806
07 3 33 038	Kerzenheim.....	17,90	2 239	125	67304
07 3 33 039	Kirchheimbolanden, Stadt.....	26,36	7 613	288	67292
07 3 33 040	Kriegsfeld.....	26,41	1 152	43	67819
07 3 33 041	Lautersheim.....	3,72	624	167	67308
07 3 33 042	Lohnsfeld.....	6,89	959	139	67727
07 3 33 043	Mannweiler-Cölln.....	4,90	479	97	67822
07 3 33 045	Marnheim.....	9,94	1 712	172	67297
07 3 33 046	Mörsfeld.....	5,25	504	96	67808
07 3 33 047	Morschheim.....	6,51	696	106	67294
07 3 33 048	Münchweiler an der Alsenz.....	7,13	1 124	157	67728
07 3 33 049	Münsterappel.....	6,33	554	87	67822
07 3 33 050	Niederhausen an der Appel.....	5,46	296	54	67822
07 3 33 051	Niedermoschel.....	6,62	564	85	67822
07 3 33 053	Oberhausen an der Appel.....	3,33	170	51	67822
07 3 33 054	Obermoschel, Stadt.....	10,15	1 152	113	67823
07 3 33 055	Oberndorf.....	2,82	265	93	67821
07 3 33 056	Oberwiesen.....	1,61	508	315	67294
07 3 33 057	Orbis.....	5,68	656	115	67294
07 3 33 058	Ottersheim.....	2,74	413	150	67308
07 3 33 060	Ramsen.....	27,08	1 876	69	67305
07 3 33 061	Ransweiler.....	4,80	323	67	67808
07 3 33 062	Rittersheim.....	3,96	192	48	67294
07 3 33 064	Rüssingen.....	4,84	440	90	67308
07 3 33 065	Ruppertsecken.....	9,43	375	39	67808
07 3 33 066	Sankt Alban.....	5,46	338	61	67813
07 3 33 067	Schliersfeld.....	7,05	279	39	67823
07 3 33 068	Schönborn.....	2,61	144	55	67808
07 3 33 069	Schweisweiler.....	4,85	381	78	67808
07 3 33 071	Sippersfeld.....	13,23	1 077	81	67729
07 3 33 072	Sitters.....	2,63	106	40	67823
07 3 33 073	Stahlberg.....	2,59	179	69	67808
07 3 33 074	Standenbühl.....	1,25	209	167	67816
07 3 33 075	Steinbach am Donnersberg.....	4,43	772	174	67808
07 3 33 076	Stetten.....	6,54	580	88	67294
07 3 33 077	Teschenmoschel.....	3,73	122	32	67806
07 3 33 078	Unkenbach.....	5,13	262	51	67823
07 3 33 079	Waldgrehweiler.....	7,75	264	34	67822
07 3 33 080	Wartenberg-Rohrbach.....	4,47	513	114	67681
07 3 33 081	Weitersweiler.....	4,52	398	88	67808
07 3 33 083	Winterborn.....	8,45	179	21	67822
07 3 33 084	Würzweiler.....	2,33	221	94	67808
07 3 33 201	Rathskirchen.....	5,12	201	39	67744
07 3 33 202	Reichsthal.....	2,17	111	51	67759
07 3 33 203	Seelen.....	3,16	170	53	67744
07 3 33 501	Zellertal.....	6,93	1 213	175	67308
07 3 33 502	Rockenhausen, Stadt.....	36,84	5 767	156	67806
07 3 33 503	Winweiler.....	21,80	4 636	212	67722
	zusammen ...	645,52	77 279	120	X
07 3 34	Germersheim				
	Sitz: Germersheim, Stadt				
07 3 34 001	Bellheim.....	20,43	8 227	402	76756
07 3 34 002	Berg (Pfalz).....	6,76	2 122	313	76768
07 3 34 004	Erlenbach bei Kandel.....	5,47	699	127	76872
07 3 34 005	Freckenfeld.....	11,13	1 577	141	76872
07 3 34 006	Freisbach.....	4,98	981	196	67361
07 3 34 007	Germersheim, Stadt.....	21,39	20 224	945	76726
07 3 34 008	Hagenbach.....	15,85	5 493	346	76767

1) * Bedeutet, daß die Gemeinde mehrere Postleitzahlen hat;
die hier genannte Zahl ist diejenige des Verwaltungssitzes der Gemeinde.

3 Gemeinden in systematischer Ordnung mit Schlüsselnummer, Fläche, Bevölkerung,
Bevölkerungsdichte und Postleitzahl am 31.12.1997

Schlüssel- nummer	Land, Reg.-Bezirk, Kreis, Gemeinde	Fläche km 2	Bevölkerung	Ein- wohner je km2	Post- leitzahl 1)
07 3 34 009	Hatzenbühl.....	7,76	2 653	341	76770
07 3 34 011	Hördt.....	18,47	2 323	125	76771
07 3 34 012	Jockgrim.....	12,61	6 662	528	76751
07 3 34 013	Kandel, Stadt.....	26,64	8 150	305	76870
07 3 34 014	Knittelsheim.....	6,37	843	132	76879
07 3 34 015	Kuhardt.....	4,88	1 781	364	76773
07 3 34 016	Leimersheim.....	12,97	2 624	202	76774
07 3 34 017	Lingenfeld.....	15,33	5 144	335	67360
07 3 34 018	Lustadt.....	23,78	3 208	134	67363
07 3 34 020	Minfeld.....	8,41	1 601	190	76872
07 3 34 021	Neuburg am Rhein.....	8,25	2 484	301	76776
07 3 34 022	Neupotz.....	7,78	1 651	212	76777
07 3 34 023	Ottersheim bei Landau.....	7,90	1 764	223	76879
07 3 34 024	Rheinzabern.....	12,76	4 422	346	76764
07 3 34 025	Rülzheim.....	16,66	7 974	478	76761
07 3 34 027	Scheibenhardt.....	2,88	698	242	76779
07 3 34 028	Schwegenheim.....	12,27	2 673	217	67365
07 3 34 030	Steinweiler.....	11,87	1 634	137	76872
07 3 34 031	Vollmersweiler.....	2,18	248	113	76744
07 3 34 032	Weingarten (Pfalz).....	6,67	1 473	220	67366
07 3 34 033	Westheim (Pfalz).....	7,12	1 691	237	67368
07 3 34 034	Winden.....	3,20	902	281	76872
07 3 34 036	Zeiskam.....	8,85	2 118	239	67378
07 3 34 501	Wörth am Rhein, Stadt.....	131,63	17 495	132	76744
	zusammen ...	463,25	121 539	262	X
07 3 35	Kaiserslautern Sitz: Kaiserslautern, Stadt				
07 3 35 002	Bann.....	12,94	2 349	181	66851
07 3 35 003	Bruchmühlbach-Miesau.....	26,88	8 098	301	66892
07 3 35 004	Enkenbach-Alsenborn.....	30,04	7 252	241	67677
07 3 35 005	Erzenhausen.....	5,63	633	112	67685
07 3 35 006	Eulensb.	3,97	540	136	67685
07 3 35 007	Fischbach.....	15,03	810	53	67693
07 3 35 009	Frankelbach.....	5,29	342	64	67737
07 3 35 010	Frankenstein.....	13,82	983	71	67468
07 3 35 011	Gerhardsbrunn.....	10,03	176	17	66894
07 3 35 012	Hauptstuhl.....	5,00	1 193	238	66851
07 3 35 013	Heiligenmoschel.....	8,68	629	72	67699
07 3 35 014	Hirschhorn/ Pfalz.....	3,32	775	233	67732
07 3 35 015	Hochspeyer.....	22,72	4 881	214	67691
07 3 35 016	Hütschenhausen.....	18,03	4 172	231	66882
07 3 35 017	Katzweiler.....	9,42	1 746	185	67734
07 3 35 018	Kindsbach.....	8,80	2 547	289	66862
07 3 35 019	Kollweiler.....	5,57	335	60	66879
07 3 35 020	Kottweiler-Schwanden.....	7,61	1 321	173	66879
07 3 35 021	Krickenbach.....	10,02	1 173	117	67706
07 3 35 022	Landstuhl, Sickingenstadt.....	15,35	9 235	601	66849
07 3 35 023	Linden.....	5,10	1 321	259	66851
07 3 35 024	Mackenbach.....	3,54	2 068	584	67686
07 3 35 025	Mehlbach.....	9,01	1 162	128	67735
07 3 35 026	Mehlingen.....	21,92	3 644	166	67678
07 3 35 027	Mittelbrunn.....	8,97	675	75	66851
07 3 35 028	Neuhemsbach.....	6,66	812	121	67680
07 3 35 029	Niederkirchen.....	23,85	2 130	89	67700
07 3 35 030	Niedermohr.....	12,13	1 441	118	66879
07 3 35 031	Oberarnbach.....	5,08	457	89	66851
07 3 35 033	Olsbrücken.....	7,22	1 221	169	67737
07 3 35 034	Otterbach.....	6,20	3 863	623	67731
07 3 35 035	Otterberg, Stadt.....	32,10	5 236	163	67697
07 3 35 037	Queidersbach.....	14,75	2 814	190	66851
07 3 35 038	Ramstein-Miesenbach, Stadt.....	43,02	8 873	206	66877

1) * Bedeutet, daß die Gemeinde mehrere Postleitzahlen hat;
die hier genannte Zahl ist diejenige des Verwaltungssitzes der Gemeinde.

3 Gemeinden in systematischer Ordnung mit Schlüsselnummer, Fläche, Bevölkerung,
Bevölkerungsdichte und Postleitzahl am 31.12.1997

Schlüssel- nummer	Land, Reg.-Bezirk, Kreis, Gemeinde	Fläche km 2	Bevölkerung	Ein- wohner je km2	Post- leit- zahl 1)
07 3 35 040	Rodenbach.....	13,74	3 327	242	67688
07 3 35 041	Schallodenbach.....	7,46	923	123	67701
07 3 35 042	Schneckenhausen.....	3,71	631	170	67699
07 3 35 043	Schwedelbach.....	8,41	1 017	120	67685
07 3 35 044	Steinwenden.....	11,82	2 574	217	66879
07 3 35 045	Stelzenberg.....	9,23	1 316	142	67705
07 3 35 046	Sulzbachtal.....	6,72	485	72	67734
07 3 35 047	Trippstadt.....	43,73	2 916	66	67705
07 3 35 048	Waldleiningen.....	26,67	450	16	67693
07 3 35 049	Weilerbach.....	16,00	4 273	267	67685
07 3 35 201	Lambsborn.....	4,73	835	176	66894
07 3 35 202	Langwieden.....	7,03	250	35	66894
07 3 35 203	Martinshöhe.....	10,92	1 835	168	66894
07 3 35 204	Schopp.....	11,35	1 530	134	67707
07 3 35 205	Sembach.....	5,49	1 265	230	67681
07 3 35 501	Reichenbach-Steegen.....	15,12	1 383	91	66879
	zusammen ...	639,83	109 917	172	x
07 3 36	Kusel				
	Sitz: Kusel, Stadt				
07 3 36 001	Adenbach.....	2,94	175	59	67742
07 3 36 002	Albessen.....	4,43	144	32	66871
07 3 36 003	Altenglan.....	13,61	3 130	229	66885
07 3 36 004	Altenkirchen.....	6,44	1 398	217	66903
07 3 36 005	Aschbach.....	4,46	365	81	67753
07 3 36 006	Blaubach.....	3,14	465	148	66869
07 3 36 008	Börsborn.....	3,90	440	112	66904
07 3 36 009	Bosenbach.....	8,16	842	103	66887
07 3 36 010	Breitenbach.....	8,89	2 079	233	66916
07 3 36 011	Brücken (Pfalz).....	8,12	2 419	297	66904
07 3 36 012	Buborn.....	2,87	143	49	67742
07 3 36 013	Cronenberg.....	2,65	194	73	67744
07 3 36 014	Deimberg.....	2,08	123	59	67742
07 3 36 015	Dennweiler-Frohnbach.....	6,13	294	47	66871
07 3 36 016	Dittweiler.....	5,63	933	165	66903
07 3 36 017	Dunzweiler.....	5,52	1 015	183	66916
07 3 36 018	Ehweiler.....	3,57	208	58	66871
07 3 36 019	Eindöllen.....	4,89	505	103	67753
07 3 36 021	Elzweiler.....	2,09	187	89	66887
07 3 36 022	Erdesbach.....	3,93	616	156	66887
07 3 36 023	Eßweiler.....	8,10	537	66	67754
07 3 36 024	Etschberg.....	3,46	704	203	66871
07 3 36 025	Föckelberg.....	3,97	402	101	66887
07 3 36 027	Frohnhofen.....	3,87	550	142	66903
07 3 36 029	Ginsweiler.....	3,99	366	91	67742
07 3 36 030	Glanbrücken.....	4,58	525	114	66887
07 3 36 031	Glan-Münchweiler.....	5,99	1 172	195	66907
07 3 36 032	Gries.....	4,04	1 052	260	66903
07 3 36 033	Grumbach.....	3,31	616	186	67745
07 3 36 034	Haschbach am Remigiusberg.....	4,02	748	186	66871
07 3 36 035	Hausweiler.....	1,56	71	45	67742
07 3 36 036	Hefersweiler.....	7,20	568	78	67753
07 3 36 037	Henschtal.....	3,46	391	113	66909
07 3 36 038	Heinzenhausen.....	2,21	302	136	67742
07 3 36 039	Herchweiler.....	2,89	559	193	66871
07 3 36 040	Herren-Sulzbach.....	2,95	205	69	67742
07 3 36 041	Herschweiler-Pettersheim.....	7,47	1 428	191	66909
07 3 36 042	Hinzweiler.....	5,32	470	88	67756
07 3 36 043	Hohenöllen.....	5,17	429	82	67744
07 3 36 044	Homberg.....	10,86	235	21	67744
07 3 36 045	Hoppstädten.....	6,24	366	58	67744
07 3 36 046	Horschbach.....	7,05	275	39	66887

1) * Bedeutet, daß die Gemeinde mehrere Postleitzahlen hat;
die hier genannte Zahl ist diejenige des Verwaltungssitzes der Gemeinde.

3 Gemeinden in systematischer Ordnung mit Schlüsselnummer, Fläche, Bevölkerung,
Bevölkerungsdichte und Postleitzahl am 31.12.1997

Schlüssel- nummer	Land, Reg.-Bezirk, Kreis, Gemeinde	Fläche km 2	Bevölkerung	Ein- wohner je km2	Post- leit- zahl 1)
07 3 36 047	Hüffler.....	3,65	571	156	66909
07 3 36 048	Jettenbach.....	10,24	933	91	66887
07 3 36 049	Kappein.....	7,67	206	26	67744
07 3 36 050	Kirrweiler.....	6,34	217	34	67744
07 3 36 051	Körborn.....	5,86	350	59	66871
07 3 36 052	Konken.....	7,04	826	117	66871
07 3 36 053	Kreimbach-Kaulbach.....	9,05	982	108	67757
07 3 36 054	Krottelbach.....	5,56	780	140	66909
07 3 36 055	Kusel, Stadt.....	14,38	5 778	401	66869
07 3 36 056	Langenbach.....	6,59	513	77	66909
07 3 36 057	Langweiler.....	4,16	287	68	67746
07 3 36 058	Lauterecken, Stadt.....	8,92	2 436	273	67742
07 3 36 060	Lohnweiler.....	4,91	455	92	67744
07 3 36 061	Medard.....	5,99	561	93	67744
07 3 36 062	Merzweiler.....	2,27	189	83	67746
07 3 36 064	Nanzdietschweiler.....	9,82	1 375	140	66909
07 3 36 065	Nerzweiler.....	2,13	131	61	67749
07 3 36 066	Neunkirchen am Potzberg.....	5,01	481	96	66887
07 3 36 067	Niederalben.....	8,81	392	44	66887
07 3 36 068	Niederstaufenbach.....	2,01	310	154	66879
07 3 36 069	Nußbach.....	8,11	677	83	67759
07 3 36 070	Oberalben.....	5,63	274	48	66871
07 3 36 071	Oberstaufenbach.....	2,68	250	93	66879
07 3 36 072	Oberweiler im Tal.....	4,71	187	39	67756
07 3 36 073	Oberweiler-Tiefenbach.....	3,21	300	93	67752
07 3 36 074	Odenbach.....	7,95	1 082	136	67748
07 3 36 075	Offenbach-Hundheim.....	7,91	1 408	178	67749
07 3 36 076	Ohmbach.....	3,79	883	232	66903
07 3 36 077	Pfeffelbach.....	11,28	1 077	95	66871
07 3 36 079	Rammelsbach.....	2,64	1 869	707	66887
07 3 36 081	Rathweiler.....	4,25	183	43	66887
07 3 36 082	Rehweiler.....	6,74	441	65	66907
07 3 36 084	Reichweiler.....	3,87	564	145	66871
07 3 36 085	Reipoltskirchen.....	7,49	362	48	67753
07 3 36 086	Reisberg.....	3,81	197	51	67753
07 3 36 087	Rothselberg.....	8,74	739	84	67753
07 3 36 088	Ruthweiler.....	3,32	565	170	66869
07 3 36 089	Rutsweiler am Glan.....	1,59	359	225	66887
07 3 36 090	Rutsweiler an der Lauter.....	4,32	378	87	67752
07 3 36 091	Schellweiler.....	4,31	569	132	66869
07 3 36 092	Schönenberg-Kübelberg.....	18,68	5 484	293	66901
07 3 36 094	Selchenbach.....	4,80	362	75	66871
07 3 36 095	Sankt Julian.....	14,07	1 387	98	66887
07 3 36 096	Steinbach am Glan.....	6,96	1 031	148	66909
07 3 36 097	Thallichtenberg.....	5,72	627	109	66871
07 3 36 098	Theisbergstegen.....	5,01	747	149	66871
07 3 36 099	Ulmet.....	7,10	818	115	66887
07 3 36 100	Unterjeckenbach.....	7,38	108	14	67746
07 3 36 101	Wahnwegen.....	4,64	783	168	66909
07 3 36 102	Waldmohr.....	13,07	5 540	423	66914
07 3 36 103	Welchweiler.....	3,47	232	66	66887
07 3 36 104	Wiesweiler.....	3,34	517	154	67744
07 3 36 105	Wolfstein, Stadt.....	13,76	2 106	153	67752
07 3 36 106	Bedesbach.....	4,43	747	168	66885
07 3 36 107	Matzenbach.....	7,04	768	109	66909
07 3 36 501	Quirnbach/ Pfalz.....	6,11	571	93	66909
	zusammen ...	573,50	79 611	139	X

1) * Bedeutet, daß die Gemeinde mehrere Postleitzahlen hat;
die hier genannte Zahl ist diejenige des Verwaltungssitzes der Gemeinde.

3 Gemeinden in systematischer Ordnung mit Schlüsselnummer, Fläche, Bevölkerung,
Bevölkerungsdichte und Postleitzahl am 31.12.1997

Schlüssel- nummer	Land, Reg.-Bezirk, Kreis, Gemeinde	Fläche km 2	Bevölkerung	Ein- wohner je km2	Post- leit- zahl 1)
07 3 37	Südliche Weinstraße Sitz: Landau in der Pfalz, Stadt				
07 3 37 001	Albersweiler.....	10,85	1 918	176	76857
07 3 37 002	Altdorf.....	6,36	790	124	67482
07 3 37 005	Bad Bergzabern, Stadt.....	10,71	8 139	759	76887
07 3 37 006	Barbelroth.....	4,05	601	148	76889
07 3 37 007	Billigheim-Ingenheim.....	22,95	3 822	166	76831
07 3 37 008	Birkenhördt.....	8,58	692	80	76889
07 3 37 009	Birkweiler.....	4,99	631	126	76831
07 3 37 011	Böbingen.....	6,90	565	81	67482
07 3 37 012	Böchingen.....	5,35	724	135	76833
07 3 37 013	Böllenborn.....	4,11	283	68	76887
07 3 37 014	Bornheim.....	3,55	1 202	338	76879
07 3 37 015	Burrweiler.....	6,29	902	143	76835
07 3 37 017	Dernbach.....	3,86	432	111	76857
07 3 37 018	Dierbach.....	5,48	526	95	76889
07 3 37 019	Dörrenbach.....	10,14	970	95	76889
07 3 37 020	Edenkoben, Stadt.....	17,91	6 504	363	67480
07 3 37 021	Edesheim.....	16,32	2 352	144	67483
07 3 37 022	Eschbach.....	3,66	689	188	76831
07 3 37 023	Essingen.....	11,39	1 966	172	76879
07 3 37 024	Eußerthal.....	12,52	936	74	76857
07 3 37 025	Flemlingen.....	3,87	446	115	76835
07 3 37 026	Frankweiler.....	6,86	971	141	76833
07 3 37 027	Freimersheim (Pfalz).....	5,37	905	168	67482
07 3 37 028	Gleisweiler.....	3,73	516	138	76835
07 3 37 029	Gleiszellen-Gleishorbach.....	5,32	811	152	76889
07 3 37 031	Göcklingen.....	7,27	958	131	76831
07 3 37 032	Gommersheim.....	11,29	1 300	115	67377
07 3 37 033	Gossersweiler-Stein.....	8,58	1 445	168	76857
07 3 37 035	Großfischlingen.....	4,31	502	116	67483
07 3 37 036	Hainfeld.....	6,23	647	103	76835
07 3 37 037	Hengersweiler.....	1,80	217	120	76872
07 3 37 038	Herxheim bei Landau/ Pfalz.....	29,12	9 899	339	76863
07 3 37 039	Herxheimweyher.....	3,57	512	143	76863
07 3 37 040	Heuchelheim-Klingen.....	7,38	919	124	76831
07 3 37 041	Hochstadt (Pfalz).....	15,44	2 341	151	76879
07 3 37 042	Ißesheim bei Landau in der Pfalz.....	6,07	1 198	197	76831
07 3 37 043	Impflingen.....	5,18	800	154	76831
07 3 37 044	Insheim.....	8,01	2 151	268	76865
07 3 37 045	Kapellen-Drusweiler.....	5,77	877	151	76889
07 3 37 046	Kapsweyer.....	8,26	978	118	76889
07 3 37 047	Kirrweiler (Pfalz).....	14,85	2 011	135	67489
07 3 37 048	Kleinfischlingen.....	2,52	311	123	67483
07 3 37 049	Klingenmünster.....	10,72	2 366	220	76889
07 3 37 050	Knöringen.....	2,53	411	162	76833
07 3 37 051	Leinsweiler.....	5,80	415	71	76829
07 3 37 052	Maikammer.....	13,67	4 008	293	67487
07 3 37 054	Münchweiler am Klingbach.....	2,14	236	110	76857
07 3 37 055	Niederhorbach.....	4,32	431	99	76889
07 3 37 056	Niederrotterbach.....	3,58	266	74	76889
07 3 37 058	Oberhausen.....	4,50	390	86	76887
07 3 37 059	Oberrotterbach.....	15,37	1 255	81	76889
07 3 37 060	Oberschlettenbach.....	4,58	148	32	76889
07 3 37 061	Offenbach an der Queich.....	15,24	5 782	379	76877
07 3 37 062	Pleisweiler-Oberhofen.....	5,05	874	173	76889
07 3 37 064	Ramberg.....	7,75	1 012	130	76857
07 3 37 065	Ranschbach.....	1,19	663	557	76829
07 3 37 066	Rhodt unter Rietburg.....	10,06	1 081	107	76835
07 3 37 067	Rinnthal.....	13,81	661	47	76857
07 3 37 068	Rohrbach.....	9,25	1 695	183	76865

1) * Bedeutet, daß die Gemeinde mehrere Postleitzahlen hat;
die hier genannte Zahl ist diejenige des Verwaltungssitzes der Gemeinde.

3 Gemeinden in systematischer Ordnung mit Schlüsselnummer, Fläche, Bevölkerung, Bevölkerungsdichte und Postleitzahl am 31.12.1997

Schlüssel- nummer	Land, Reg.-Bezirk, Kreis, Gemeinde	Fläche km 2	Bevölkerung	Ein- wohner je km2	Post- leitz- zahl 1)
07 3 37 069	Roschbach.....	3,44	824	239	76835
07 3 37 070	Sankt Martin.....	11,20	1 930	172	67487
07 3 37 071	Schweigen-Rechtenbach.....	16,04	1 399	87	76889
07 3 37 072	Schweighofen.....	11,23	583	51	76889
07 3 37 073	Siebeldingen.....	6,07	1 018	167	76833
07 3 37 074	Silz.....	8,51	840	98	76857
07 3 37 076	Steinfeld.....	14,88	1 843	123	76889
07 3 37 077	Venningen.....	9,87	926	93	67482
07 3 37 078	Völkersweiler.....	4,09	596	145	76857
07 3 37 079	Vorderweidenthal.....	10,12	662	65	76889
07 3 37 080	Waldhambach.....	3,92	358	91	76857
07 3 37 081	Waldrohrbach.....	5,90	373	63	76857
07 3 37 082	Walsheim.....	5,15	528	102	76833
07 3 37 083	Wernersberg.....	8,03	1 124	139	76857
07 3 37 084	Weyher in der Pfalz.....	5,16	612	118	76835
07 3 37 501	Annweiler am Trifels, Stadt.....	39,87	7 510	188	76855
	zusammen ...	639,81	108 179	169	X
07 3 38	Ludwigshafen Sitz: Ludwigshafen am Rhein, Stadt				
07 3 38 001	Altrip.....	10,48	7 479	713	67122
07 3 38 002	Beindersheim.....	5,73	2 983	520	67259
07 3 38 003	Birkenheide.....	2,93	3 204	1 093	67134
07 3 38 004	Bobenheim-Roxheim.....	20,45	10 186	498	67240
07 3 38 005	Böhl-Iggelheim.....	32,83	10 776	328	67459
07 3 38 006	Dannstadt-Schauernheim.....	15,25	7 443	488	67125
07 3 38 007	Dudenhofen.....	12,96	5 618	433	67373
07 3 38 008	Fußgönheim.....	6,65	2 660	400	67136
07 3 38 009	Großniedesheim.....	3,78	1 271	336	67259
07 3 38 010	Hanhofen.....	5,80	1 877	323	67374
07 3 38 011	Harthausen.....	8,36	2 926	350	67376
07 3 38 012	Heßheim.....	5,78	2 919	505	67258
07 3 38 013	Heuchelheim bei Frankenthal.....	5,76	1 282	222	67259
07 3 38 014	Hochdorf-Assenheim.....	9,70	2 836	292	67126
07 3 38 015	Kleinniedesheim.....	3,88	736	189	67259
07 3 38 016	Lambsheim.....	12,75	5 680	445	67245
07 3 38 017	Limburgerhof.....	9,00	10 601	1 177	67117
07 3 38 018	Maxdorf.....	7,35	6 655	905	67133
07 3 38 019	Mutterstadt.....	20,49	12 453	607	67112
07 3 38 020	Neuhofen.....	12,30	7 323	595	67141
07 3 38 021	Otterstadt.....	15,57	3 243	208	67166
07 3 38 022	Rödersheim-Gronau.....	8,24	2 934	356	67127
07 3 38 023	Römerberg.....	27,86	8 430	302	67354
07 3 38 025	Schifferstadt, Stadt.....	28,04	18 955	675	67105
07 3 38 026	Waldsee.....	12,93	5 143	397	67165
	zusammen ...	304,87	145 613	478	X
07 3 39	Mainz-Bingen Sitz: Ingelheim am Rhein, Stadt				
07 3 39 001	Appenheim.....	6,98	1 317	188	55437
07 3 39 002	Aspelsheim.....	5,81	877	150	55459
07 3 39 003	Bacharach, Stadt.....	23,65	2 268	95	55422
07 3 39 004	Badenheim.....	4,33	524	121	55576
07 3 39 005	Bingen am Rhein, Stadt.....	37,73	24 803	657	55411
07 3 39 006	Bodenheim.....	13,43	6 431	478	55294
07 3 39 007	Breitscheid.....	5,29	156	29	55422
07 3 39 008	Bubenheim.....	4,38	808	184	55270
07 3 39 009	Budenheim.....	10,61	8 561	806	55257
07 3 39 010	Dalheim.....	6,34	1 035	163	55278
07 3 39 011	Dexheim.....	5,69	1 380	242	55278
07 3 39 012	Dienheim.....	9,92	1 750	176	55276

1) * Bedeutet, daß die Gemeinde mehrere Postleitzahlen hat;
die hier genannte Zahl ist diejenige des Verwaltungssitzes der Gemeinde.

3 Gemeinden in systematischer Ordnung mit Schlüsselnummer, Fläche, Bevölkerung,
Bevölkerungsdichte und Postleitzahl am 31.12.1997

Schlüssel- nummer	Land, Reg.-Bezirk, Kreis, Gemeinde	Fläche km 2	Bevölkerung	Ein- wohner je km2	Post- leitz- zahl 1)
07 3 39 013	Dolgesheim.....	6,55	1 016	155	55278
07 3 39 015	Eimsheim.....	4,61	535	116	55278
07 3 39 016	Engelstadt.....	7,76	701	90	55270
07 3 39 017	Essenheim.....	10,51	2 836	269	55270
07 3 39 018	Friesenheim.....	3,47	602	173	55278
07 3 39 019	Gau-Algesheim, Stadt.....	13,99	6 302	450	55435
07 3 39 020	Gau-Bischofsheim.....	2,84	1 994	702	55296
07 3 39 021	Gensingen.....	8,73	3 040	348	55457
07 3 39 022	Grolsheim.....	3,92	896	228	55459
07 3 39 024	Guntersblum.....	16,69	3 825	229	67583
07 3 39 025	Hahnheim.....	6,39	1 539	240	55278
07 3 39 026	Harxheim.....	3,51	1 969	560	55296
07 3 39 027	Heidesheim am Rhein.....	17,56	6 538	372	55262
07 3 39 028	Hillesheim.....	5,54	592	106	67586
07 3 39 029	Horrweiler.....	4,39	737	167	55457
07 3 39 030	Ingelheim am Rhein, Stadt.....	49,87	24 526	491	55218
07 3 39 031	Jugenheim in Rheinhessen.....	6,17	1 418	229	55270
07 3 39 032	Klein-Winternheim.....	5,51	3 229	586	55270
07 3 39 033	Köngernheim.....	3,63	1 197	329	55278
07 3 39 034	Lörzweiler.....	5,74	1 861	324	55296
07 3 39 035	Ludwigshöhe.....	2,99	514	171	55278
07 3 39 036	Manubach.....	7,72	383	49	55413
07 3 39 037	Mommenheim.....	7,78	2 684	344	55278
07 3 39 038	Münster-Sarmsheim.....	6,92	2 855	412	55424
07 3 39 039	Nackenheim.....	8,62	4 928	571	55299
07 3 39 040	Niederheimbach.....	7,38	825	111	55413
07 3 39 041	Nieder-Hilbersheim.....	4,59	573	124	55437
07 3 39 042	Nieder-Olm.....	11,23	7 413	660	55268
07 3 39 043	Nierstein.....	19,34	7 035	363	55283
07 3 39 044	Oberdiebach.....	8,38	969	115	55413
07 3 39 045	Oberheimbach.....	8,70	696	80	55413
07 3 39 046	Ober-Hilbersheim.....	7,38	913	123	55437
07 3 39 047	Ober-Olm.....	17,10	3 819	223	55270
07 3 39 048	Ockenheim.....	6,03	2 231	369	55437
07 3 39 049	Oppenheim, Stadt.....	7,09	6 398	902	55276
07 3 39 050	Sankt Johann.....	5,66	750	132	55578
07 3 39 051	Schwabenheim an der Selz.....	9,49	2 463	259	55270
07 3 39 053	Seizen.....	6,66	1 386	208	55278
07 3 39 054	Sörgenloch.....	2,43	1 005	413	55270
07 3 39 056	Sprendlingen.....	13,03	3 514	269	55576
07 3 39 057	Stadecken-Elsheim.....	14,52	4 284	295	55271
07 3 39 058	Trechtingshausen.....	8,22	1 095	133	55413
07 3 39 059	Uelversheim.....	7,49	1 122	149	55278
07 3 39 060	Udenheim.....	9,97	2 152	215	55278
07 3 39 061	Wackernheim.....	5,90	2 117	358	55263
07 3 39 062	Waldaigesheim.....	16,01	3 254	203	55425
07 3 39 063	Weiler bei Bingen.....	22,81	2 705	118	55413
07 3 39 064	Weinolsheim.....	5,91	682	115	55278
07 3 39 065	Welgesheim.....	2,03	548	269	55576
07 3 39 066	Wintersheim.....	3,83	283	73	67587
07 3 39 067	Zornheim.....	5,58	3 488	625	55270
07 3 39 068	Zotzenheim.....	3,18	680	213	55576
07 3 39 201	Dorn-Dürkheim.....	5,60	883	157	67585
07 3 39 202	Wolfsheim.....	4,99	710	142	55578
	zusammen ...	606,10	190 620	315	x

1) * Bedeutet, daß die Gemeinde mehrere Postleitzahlen hat;
die hier genannte Zahl ist diejenige des Verwaltungssitzes der Gemeinde.

3 Gemeinden in systematischer Ordnung mit Schlüsselnummer, Fläche, Bevölkerung,
Bevölkerungsdichte und Postleitzahl am 31.12.1997

Schlüssel- nummer	Land, Reg.-Bezirk, Kreis, Gemeinde	Fläche km 2	Bevölkerung	Ein- wohner je km2	Post- leitz- zahl 1)
07 3 40	Südwestpfalz Sitz: Pirmasens, Stadt				
07 3 40 001	Bobenthal.....	21,24	366	17	76891
07 3 40 002	Busenberg.....	9,64	1 371	142	76891
07 3 40 003	Clausen.....	12,46	1 670	134	66978
07 3 40 004	Dahn, Stadt.....	40,75	5 152	126	66994
07 3 40 005	Darstein.....	2,39	219	91	76848
07 3 40 006	Dimbach.....	2,19	191	87	76848
07 3 40 007	Donsieders.....	9,03	1 065	117	66978
07 3 40 008	Eppenbrunn.....	34,03	1 662	48	66957
07 3 40 009	Erfweiler.....	8,84	1 227	138	66996
07 3 40 010	Erlenbach bei Dahn.....	12,99	356	27	76891
07 3 40 011	Fischbach bei Dahn.....	32,88	1 713	52	66996
07 3 40 012	Geiselberg.....	6,33	840	132	67715
07 3 40 014	Hauenstein.....	13,91	4 292	308	76846
07 3 40 015	Heltersberg.....	28,15	2 226	79	67716
07 3 40 016	Hermersberg.....	13,02	1 855	142	66919
07 3 40 017	Herschberg.....	11,54	912	79	66919
07 3 40 018	Hettenhausen.....	4,39	284	64	66919
07 3 40 019	Hilst.....	3,38	385	113	66957
07 3 40 020	Hinterweidenthal.....	17,00	1 769	104	66999
07 3 40 021	Hirschthal.....	1,59	115	72	66996
07 3 40 022	Höheind.	10,88	1 352	124	66989
07 3 40 023	Höheischweiler.....	4,36	888	203	66989
07 3 40 024	Höhrfröschen.....	4,17	960	230	66989
07 3 40 025	Horbach.....	5,30	546	103	66851
07 3 40 026	Kröppen.....	10,50	775	73	66957
07 3 40 027	Leimen.....	29,22	1 064	36	66978
07 3 40 028	Lemberg.....	58,16	4 348	74	66969
07 3 40 029	Ludwigswinkel.....	21,27	887	41	66996
07 3 40 030	Lug.....	2,32	633	272	76848
07 3 40 031	Merzalben.....	30,01	1 354	45	66978
07 3 40 032	Münchweiler an der Rodalb.....	27,19	3 124	114	66981
07 3 40 033	Niederschlettenbach.....	7,64	355	46	76891
07 3 40 034	Nothweiler.....	3,68	178	48	76891
07 3 40 035	Nüschweiler.....	9,98	897	89	66989
07 3 40 036	Obersimten.....	2,26	665	294	66957
07 3 40 037	Petersberg.....	3,84	916	238	66989
07 3 40 038	Rodalben, Stadt.....	15,69	7 797	496	66976
07 3 40 039	Rumbach.....	14,79	544	36	76891
07 3 40 040	Ruppertsweiler.....	4,78	1 433	299	66957
07 3 40 041	Saalstadt.....	5,30	379	71	66919
07 3 40 042	Schauerberg.....	4,08	226	55	66919
07 3 40 043	Schindhard.....	4,35	594	136	66996
07 3 40 044	Schmalenberg.....	10,39	663	63	67718
07 3 40 045	Schönau (Pfalz).....	16,33	524	32	66996
07 3 40 047	Schwanheim.....	6,96	624	89	76848
07 3 40 048	Schweix.....	3,73	359	96	66957
07 3 40 049	Spirkelbach.....	6,89	631	91	76848
07 3 40 050	Steinalben.....	2,54	439	172	66851
07 3 40 051	Thaleischweiler-Fröschen.....	12,27	3 669	299	66987
07 3 40 052	Trulben.....	7,36	1 366	185	66957
07 3 40 053	Vinningen.....	12,65	1 794	141	66957
07 3 40 054	Waldfischbach-Burgalben.....	17,60	5 383	305	67714
07 3 40 055	Weselberg.....	14,64	1 433	97	66919
07 3 40 057	Wilgartswiesen.....	58,34	1 253	21	76848
07 3 40 201	Althornbach.....	5,59	782	139	66484
07 3 40 202	Battweiler.....	5,66	806	142	66484
07 3 40 203	Bechhofen.....	6,58	2 371	360	66894
07 3 40 204	Biedershausen.....	3,66	288	78	66917
07 3 40 205	Bottenbach.....	6,15	701	113	66504

1) * Bedeutet, daß die Gemeinde mehrere Postleitzahlen hat;
die hier genannte Zahl ist diejenige des Verwaltungssitzes der Gemeinde.

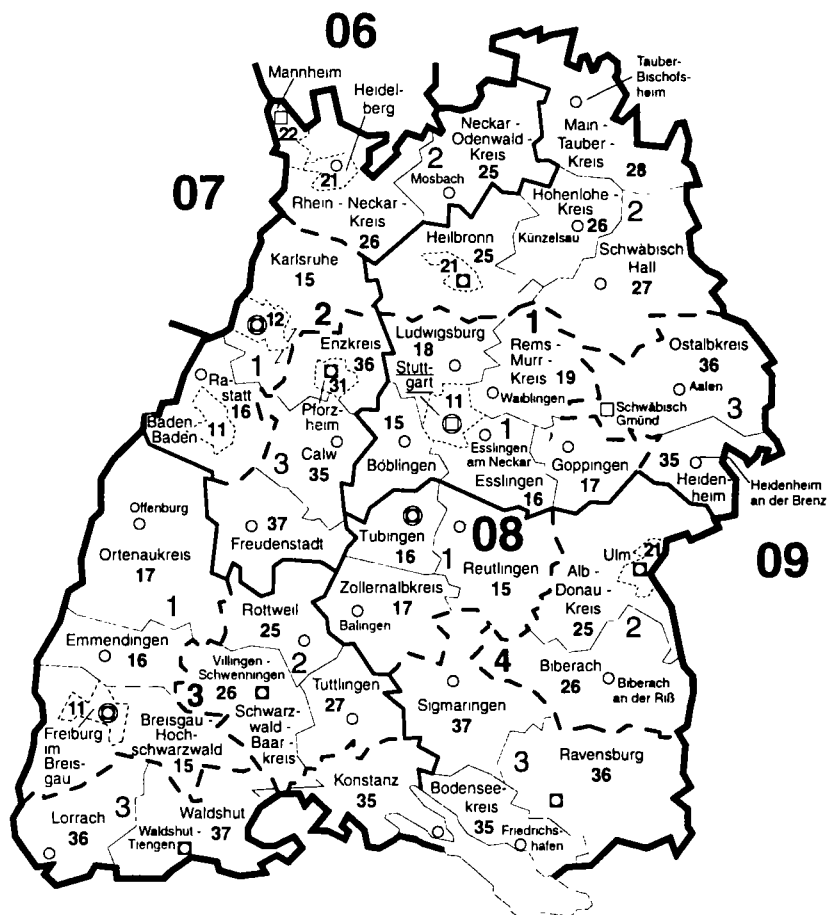
3 Gemeinden in systematischer Ordnung mit Schlüsselnummer, Fläche, Bevölkerung,
Bevölkerungsdichte und Postleitzahl am 31.12.1997

Schlüssel- nummer	Land, Reg.-Bezirk, Kreis, Gemeinde	Fläche km 2	Bevölkerung	Ein- wohner je km2	Post- leit- zahl 1)
07 3 40 206	Contwig.....	24,74	5 101	206	66497
07 3 40 207	Dellfeld.....	7,26	1 433	197	66503
07 3 40 208	Dietrichingen.....	9,38	317	33	66484
07 3 40 209	Großbundenbach.....	6,90	398	57	66501
07 3 40 210	Großsteinhausen.....	4,85	599	123	66484
07 3 40 211	Hornbach, Stadt.....	13,32	1 734	130	66500
07 3 40 212	Käshofen.....	8,82	692	78	66894
07 3 40 213	Kleimbundenbach.....	5,00	409	81	66501
07 3 40 214	Kleinsteinhausen.....	5,73	864	150	66484
07 3 40 215	Knopp-Labach.....	5,95	492	82	66917
07 3 40 216	Krähenberg.....	4,40	183	41	66894
07 3 40 217	Maßweiler.....	10,89	1 125	103	66506
07 3 40 218	Mauschbach.....	4,45	234	52	66500
07 3 40 219	Obernheim-Kirchenarnbach.....	8,65	2 016	233	66919
07 3 40 220	Reifenberg.....	7,73	853	110	66507
07 3 40 221	Riedelberg.....	5,23	464	88	66484
07 3 40 222	Rieschweiler-Mühlbach.....	10,43	2 238	214	66509
07 3 40 223	Rosenkopf.....	2,47	345	139	66894
07 3 40 224	Schmitshausen.....	4,49	425	94	66484
07 3 40 225	Wallhalben.....	4,87	901	185	66917
07 3 40 226	Walshausen.....	4,63	351	75	66484
07 3 40 227	Wiesbach.....	4,07	639	157	66894
07 3 40 228	Winterbach (Pfalz).....	7,03	469	66	66484
07 3 40 501	Bruchweiler-Bärenbach.....	9,36	1 747	186	76891
07 3 40 502	Bundenthal.....	10,22	1 143	111	76891
	zusammen ..	953,73	105 843	111	X
07 3	Reg.-Bez. insgesamt ..	6 851,91	2 000 887	292	X
07	Land insgesamt ..	19 846,86	4 017 828	202	X

1) * Bedeutet, daß die Gemeinde mehrere Postleitzahlen hat;
die hier genannte Zahl ist diejenige des Verwaltungssitzes der Gemeinde.

08 BADEN - WÜRTTEMBERG

Verwaltungsgrenzen nach dem Stand vom 31.12.1997



Schlüsselnummern und Namen
der Regierungsbezirke

(In der Karte jeweils nur die Schlüsselnummer)

Regierungsbezirke	in 3 Freiburg
1 Stuttgart	1 Südl. Oberhein
2 Karlsruhe	2 Schwarzwald - Baar - Heuberg
3 Freiburg	3 Hochrhein - Bodensee
4 Tübingen	
Regionen	in 4 Tübingen
in 1 Stuttgart	1 Neckar - Alb
1 Stuttgart	2 Donau - Iller
2 Franken	3 Bodensee - Oberschwaben
3 Ostwürttemberg	
in 2 Karlsruhe	
1 Mittlerer Oberhein	
2 Unterer Neckar	
3 Nordschwarzwald	

Schlüsselnummern Grenzen Verwaltungssitze¹⁾

Land	08		<u>Stuttgart</u>
Regierungsbezirk	1		
Region	1		
Landkreis	15		
Kreisfreie Stadt	11		

¹⁾ Verwaltungssitze der Kreise sind nur benannt wenn sie nicht mit dem Namen des Kreises übereinstimmen

3 Gemeinden in systematischer Ordnung mit Schlüsselnummer, Fläche, Bevölkerung, Bevölkerungsdichte und Postleitzahl am 31.12.1997

Schlüssel- nummer	Land, Reg.-Bezirk, Kreis, Gemeinde	Fläche km 2	Bevölkerung	Ein- wohner je km2	Post- leitzahl 1)
08	Baden-Württemberg				
	Reg.-Bez. Stuttgart				
	Region Stuttgart				
	Stadtkreis				
08 1 11 000	Stuttgart, Landeshauptstadt.....	207,34	585 274	2 822	70173 *
	Landkreise				
08 1 15	Böblingen				
	Sitz: Böblingen, Stadt				
08 1 15 001	Aidlingen.....	26,56	8 809	331	71134
08 1 15 002	Altdorf.....	17,47	3 142	179	71155
08 1 15 003	Böblingen, Stadt.....	39,04	46 340	1 186	71032 *
08 1 15 004	Bondorf.....	17,55	4 691	267	71149
08 1 15 010	Deckenpfronn.....	11,42	2 571	225	75392
08 1 15 013	Ehningen.....	17,80	7 312	410	71139
08 1 15 015	Gärtringen.....	20,21	11 247	556	71116
08 1 15 016	Gäufelden.....	20,07	8 565	426	71126
08 1 15 021	Herrenberg, Stadt.....	65,71	29 342	446	71083
08 1 15 022	Hildrizhausen.....	12,17	3 196	262	71157
08 1 15 024	Holzgerlingen, Stadt.....	13,39	11 193	835	71088
08 1 15 028	Leonberg, Stadt.....	48,73	43 981	902	71229
08 1 15 029	Magstadt.....	19,12	8 761	458	71106
08 1 15 034	Mötzingen.....	8,15	3 474	426	71159
08 1 15 037	Nufringen.....	10,04	4 558	453	71154
08 1 15 041	Renningen, Stadt.....	31,13	16 542	531	71272
08 1 15 042	Rutesheim.....	16,24	9 661	594	71277
08 1 15 044	Schönaich.....	14,16	9 877	697	71101
08 1 15 045	Sindelfingen, Stadt.....	50,85	60 236	1 184	71063 *
08 1 15 046	Steinenbronn.....	9,72	5 964	613	71144
08 1 15 048	Waldenbuch, Stadt.....	22,70	8 448	372	71111
08 1 15 050	Weil der Stadt, Stadt.....	43,17	18 671	432	71263
08 1 15 051	Weil im Schönbuch.....	26,13	9 152	350	71093
08 1 15 052	Weissach.....	22,14	7 190	324	71287
08 1 15 053	Jettingen.....	21,11	7 013	332	71131
08 1 15 054	Grafenau.....	13,04	6 228	477	71120
	zusammen ...	617,82	356 164	576	x
08 1 16	Esslingen				
	Sitz: Esslingen am Neckar, Stadt				
08 1 16 004	Altbach.....	3,35	5 598	1 671	73776
08 1 16 005	Altdorf.....	3,25	1 194	367	72655
08 1 16 006	Altenriet.....	3,35	1 588	474	72657
08 1 16 007	Baltmannsweiler.....	18,54	5 495	296	73666
08 1 16 008	Bempflingen.....	6,27	3 196	509	72658
08 1 16 011	Beuren.....	11,70	3 432	293	72660
08 1 16 012	Bissingen an der Teck.....	17,05	3 549	208	73266
08 1 16 014	Deizisau.....	5,17	6 018	1 164	73779
08 1 16 015	Denkendorf.....	13,06	10 264	785	73770
08 1 16 016	Dettingen unter Teck.....	15,13	5 372	355	73265
08 1 16 018	Erkenbrechtsweiler.....	6,93	2 077	299	73268
08 1 16 019	Esslingen am Neckar, Stadt.....	46,43	89 469	1 926	73728 *
08 1 16 020	Frickenhäusen.....	11,35	8 844	779	72636
08 1 16 022	Großbettlingen.....	4,23	3 972	939	72663
08 1 16 027	Hochdorf.....	7,75	4 644	599	73269
08 1 16 029	Holzmaden.....	3,09	1 995	645	73271

1) * Bedeutet, daß die Gemeinde mehrere Postleitzahlen hat;
die hier genannte Zahl ist diejenige des Verwaltungssitzes der Gemeinde.

3 Gemeinden in systematischer Ordnung mit Schlüsselnummer, Fläche, Bevölkerung,
Bevölkerungsdichte und Postleitzahl am 31.12.1997

Schlüssel- nummer	Land, Reg.-Bezirk, Kreis, Gemeinde	Fläche km 2	Bevölkerung	Ein- wohner je km2	Post- leit- zahl 1)
08 1 16 033	Kirchheim unter Teck, Stadt.....	40,47	38 387	948	73230
08 1 16 035	Köngen.....	12,52	9 056	723	73257
08 1 16 036	Kohlberg.....	4,39	2 184	497	72664
08 1 16 037	Lichtenwald.....	10,80	2 571	238	73669
08 1 16 041	Neckartailfingen.....	8,26	3 715	449	72666
08 1 16 042	Neckartenzlingen.....	9,03	5 966	660	72654
08 1 16 043	Neidlingen.....	12,62	1 911	151	73272
08 1 16 046	Neuffen, Stadt.....	17,45	5 967	341	72639
08 1 16 047	Neuhausen auf den Fildern.....	12,47	10 805	866	73765
08 1 16 048	Notzingen.....	7,70	3 528	458	73274
08 1 16 049	Nürtingen, Stadt.....	46,88	38 736	826	72622
08 1 16 050	Oberboihingen.....	6,31	5 211	825	72644
08 1 16 053	Ohmden.....	5,55	1 727	311	73275
08 1 16 054	Owen, Stadt.....	9,70	3 351	345	73277
08 1 16 056	Plochingen, Stadt.....	10,65	13 616	1 278	73207
08 1 16 058	Reichenbach an der Fils.....	7,43	7 819	1 052	73262
08 1 16 063	Schlaithdorf.....	7,31	1 607	219	72667
08 1 16 068	Unterensingen.....	7,56	4 394	581	72669
08 1 16 070	Weilheim an der Teck, Stadt.....	26,51	9 377	353	73235
08 1 16 071	Wendlingen am Neckar, Stadt.....	12,15	15 694	1 291	73240
08 1 16 072	Wernau (Neckar), Stadt.....	10,90	12 159	1 115	73249
08 1 16 073	Wolfschlugen.....	7,12	5 917	831	72649
08 1 16 076	Aichwald.....	14,68	7 848	534	73773
08 1 16 077	Filderstadt, Stadt.....	38,54	41 526	1 077	70794
08 1 16 078	Leinfelden-Echterdingen, Stadt.....	29,89	35 350	1 182	70771
08 1 16 079	Lenningen.....	41,44	8 756	211	73252
08 1 16 080	Ostfildern, Stadt.....	22,81	29 998	1 315	73760
08 1 16 081	Aichtal, Stadt.....	23,64	9 248	391	72631
	zusammen ...	641,43	493 131	769	X
08 1 17	Göppingen				
	Sitz: Göppingen, Stadt				
08 1 17 001	Adelberg.....	9,49	2 084	219	73099
08 1 17 002	Aichelberg.....	4,01	1 109	276	73101
08 1 17 003	Albershausen.....	6,50	4 322	664	73095
08 1 17 006	Bad Ditzgenbach.....	25,46	3 585	140	73342
08 1 17 007	Bad Überkingen.....	24,02	3 798	158	73337
08 1 17 009	Birenbach.....	2,50	1 931	772	73102
08 1 17 010	Böhlenkirch.....	51,08	5 508	107	89558
08 1 17 011	Börtlingen.....	8,26	1 781	215	73104
08 1 17 012	Boll.....	10,94	5 256	480	73087
08 1 17 014	Deggingen.....	22,70	5 626	247	73326
08 1 17 015	Donzdorf, Stadt.....	39,82	11 175	280	73072
08 1 17 016	Drackenstein.....	5,69	419	73	73345
08 1 17 017	Dürnau.....	5,37	2 004	373	73105
08 1 17 018	Ebersbach an der Fils, Stadt.....	26,27	16 072	611	73061
08 1 17 019	Eislingen/ Fils, Stadt.....	16,40	19 598	1 195	73054
08 1 17 020	Eschenbach.....	4,80	2 246	467	73107
08 1 17 023	Gammelshausen.....	3,31	1 525	460	73108
08 1 17 024	Geislingen an der Steige, Stadt.....	75,83	28 119	370	73312
08 1 17 025	Gingen an der Fils.....	10,01	4 246	424	73333
08 1 17 026	Göppingen, Stadt.....	59,21	56 988	962	73033 *
08 1 17 028	Grußingen.....	23,05	2 344	101	73344
08 1 17 029	Hattenhofen.....	7,64	3 043	398	73110
08 1 17 030	Heiningen.....	12,46	5 312	426	73092
08 1 17 031	Hohenstadt.....	11,64	663	56	73345
08 1 17 033	Kuchen.....	8,95	5 678	634	73329
08 1 17 035	Mühlhausen im Tale.....	6,33	1 018	160	73347
08 1 17 037	Ottenbach.....	11,90	2 309	194	73113
08 1 17 038	Rechberghausen.....	6,40	5 330	832	73098
08 1 17 042	Salach.....	8,32	7 763	933	73084
08 1 17 043	Schlat.....	9,68	1 682	173	73114

1) * Bedeutet, daß die Gemeinde mehrere Postleitzahlen hat;
die hier genannte Zahl ist diejenige des Verwaltungssitzes der Gemeinde.

3 Gemeinden in systematischer Ordnung mit Schlüsselnummer, Fläche, Bevölkerung,
Bevölkerungsdichte und Postleitzahl am 31.12.1997

Schlüssel- nummer	Land, Reg.-Bezirk, Kreis, Gemeinde	Fläche km 2	Bevölkerung	Ein- wohner je km2	Post- leitz- zahl 1)
08 1 17 044	Schlierbach.....	10,97	3 746	341	73278
08 1 17 049	Süßen, Stadt.....	12,78	10 136	793	73079
08 1 17 051	Uhingen, Stadt.....	24,79	13 576	547	73066
08 1 17 053	Wäschenbeuren.....	12,95	3 651	281	73116
08 1 17 055	Wangen.....	9,68	3 303	341	73117
08 1 17 058	Wiesensteig, Stadt.....	23,40	2 420	103	73349
08 1 17 060	Zell unter Aichelberg.....	6,39	2 701	422	73119
08 1 17 061	Lauterstein, Stadt.....	23,32	2 862	122	73111
	zusammen ...	642,32	254 929	397	X
08 1 18	Ludwigsburg Sitz: Ludwigsburg, Stadt				
08 1 18 001	Affalterbach.....	10,15	4 541	447	71563
08 1 18 003	Asperg, Stadt.....	5,80	11 924	2 055	71679
08 1 18 006	Benningen am Neckar.....	4,87	5 254	1 078	71726
08 1 18 007	Besigheim, Stadt.....	17,01	10 762	632	74354
08 1 18 010	Bönnigheim, Stadt.....	20,14	7 141	354	74357
08 1 18 011	Ditzingen, Stadt.....	30,42	23 694	778	71254
08 1 18 012	Eberdingen.....	26,21	6 454	246	71735
08 1 18 014	Erdmannhausen.....	8,71	4 710	540	71729
08 1 18 015	Erligheim.....	6,19	2 526	408	74391
08 1 18 016	Freudental.....	3,07	2 366	770	74392
08 1 18 018	Gemrigheim.....	8,23	3 523	428	74376
08 1 18 019	Gerlingen, Stadt.....	17,00	18 280	1 075	70839
08 1 18 021	Großbottwar, Stadt.....	25,85	7 755	300	71723
08 1 18 027	Hemmingen.....	12,34	7 533	610	71282
08 1 18 028	Hessigheim.....	5,03	2 138	425	74394
08 1 18 040	Kirchheim am Neckar.....	8,52	4 930	578	74366
08 1 18 046	Kornwestheim, Stadt.....	14,65	29 670	2 025	70806
08 1 18 047	Löchgau.....	10,95	5 032	459	74369
08 1 18 048	Ludwigsburg, Stadt.....	43,33	86 318	1 992	71638 *
08 1 18 049	Marbach am Neckar, Stadt.....	18,06	14 048	777	71672
08 1 18 050	Markgröningen, Stadt.....	28,16	14 178	503	71706
08 1 18 051	Möglingen.....	9,93	10 347	1 041	71696
08 1 18 053	Mundelsheim.....	10,19	3 130	307	74395
08 1 18 054	Murr.....	7,78	5 562	714	71711
08 1 18 059	Oberriexingen, Stadt.....	8,16	2 877	352	71739
08 1 18 060	Oberstenfeld.....	21,10	7 893	374	71720
08 1 18 063	Pleidelsheim.....	10,18	5 915	581	74385
08 1 18 067	Schwieberdingen.....	14,87	9 396	631	71701
08 1 18 068	Sersheim.....	11,48	4 858	423	74372
08 1 18 070	Steinheim an der Murr, Stadt.....	23,20	10 927	470	71711
08 1 18 071	Tamm.....	8,78	11 520	1 312	71732
08 1 18 073	Vaihingen an der Enz, Stadt.....	73,41	26 963	367	71665
08 1 18 074	Walheim.....	6,14	2 843	463	74399
08 1 18 076	Sachsenheim, Stadt.....	57,91	16 949	292	74343
08 1 18 077	Ingersheim.....	11,55	5 559	481	74379
08 1 18 078	Freiberg am Neckar, Stadt.....	13,14	14 817	1 127	71691
08 1 18 079	Bietigheim-Bissingen, Stadt.....	31,29	39 997	1 278	74321
08 1 18 080	Kornthal-Münchingen, Stadt.....	20,71	17 289	834	70825
08 1 18 081	Remseck am Neckar.....	22,82	19 388	849	71686
	zusammen ...	687,33	489 007	711	X
08 1 19	Rems-Murr-Kreis Sitz: Waiblingen, Stadt				
08 1 19 001	Alfdorf.....	68,50	6 891	100	73553
08 1 19 003	Allmersbach im Tal.....	7,96	4 524	568	71573
08 1 19 004	Althütte.....	18,15	3 921	216	71566
08 1 19 006	Auenwald.....	19,75	6 361	322	71549
08 1 19 008	Backnang, Stadt.....	39,37	34 211	868	71522
08 1 19 018	Burgstetten.....	10,29	3 295	320	71576

1) * Bedeutet, daß die Gemeinde mehrere Postleitzahlen hat;
die hier genannte Zahl ist diejenige des Verwaltungssitzes der Gemeinde.

3 Gemeinden in systematischer Ordnung mit Schlüsselnummer, Fläche, Bevölkerung,
Bevölkerungsdichte und Postleitzahl am 31.12.1997

Schlüssel- nummer	Land, Reg.-Bezirk, Kreis, Gemeinde	Fläche km 2	Bevölkerung	Ein- wohner je km2	Post- leitzahl 1)
08 1 19 020	Fellbach, Stadt.....	27,70	42 696	1 541	70734 *
08 1 19 024	Großelach.....	27,14	2 591	95	71577
08 1 19 037	Kaisersbach.....	27,98	2 581	92	73667
08 1 19 038	Kirchberg an der Murr.....	13,22	3 651	276	71737
08 1 19 041	Korb.....	8,46	10 015	1 183	71404
08 1 19 042	Leutenbach.....	14,73	10 695	726	71397
08 1 19 044	Murrhardt, Stadt.....	71,14	14 298	200	71540
08 1 19 053	Oppenweiler.....	19,83	4 099	206	71570
08 1 19 055	Plüderhausen.....	26,13	9 487	363	73655
08 1 19 061	Rudersberg.....	39,37	11 346	288	73635
08 1 19 067	Schorndorf, Stadt.....	56,87	38 135	670	73614
08 1 19 068	Schwaikheim.....	9,22	8 562	928	71409
08 1 19 069	Spiegelberg.....	28,22	2 162	76	71579
08 1 19 075	Sulzbach an der Murr.....	40,11	5 079	126	71560
08 1 19 076	Urbach.....	20,76	7 855	378	73660
08 1 19 079	Waiblingen, Stadt.....	42,76	51 024	1 193	71332 *
08 1 19 083	Weissach im Tal.....	14,13	7 209	510	71554
08 1 19 084	Weizheim, Stadt.....	37,98	11 028	290	73642
08 1 19 085	Winnenden, Stadt.....	28,04	26 688	951	71364
08 1 19 086	Winterbach.....	17,10	7 645	447	73650
08 1 19 087	Aspach.....	35,46	7 964	224	71546
08 1 19 089	Berglen.....	25,87	5 937	229	73663
08 1 19 090	Remshalden.....	15,15	13 415	885	73630
08 1 19 091	Weinstadt, Stadt.....	31,73	25 154	792	71384
08 1 19 093	Kernen im Remstal.....	15,05	14 589	969	71394
	zusammen ...	858,17	403 108	470	X
	Landkreise zusammen ...	88 906,50	15 961 298	180	X
	Kreise zusammen ...	45 505,11	12 593 530	277	X
	Region zusammen ..	3 654,41	2 581 613	706	X
Region Franken					
Stadtkreis					
08 1 21 000	Heilbronn, Stadt.....	99,87	120 987	1 211	74072 *
Landkreise					
08 1 25	Heilbronn				
	Sitz: Heilbronn, Stadt				
08 1 25 001	Abstatt.....	9,66	4 092	423	74232
08 1 25 005	Bad Friedrichshall, Stadt.....	24,70	17 160	694	74177
08 1 25 006	Bad Rappenau, Stadt.....	73,55	18 929	257	74906
08 1 25 007	Bad Wimpfen, Stadt.....	19,38	6 731	347	74206
08 1 25 008	Beilstein, Stadt.....	25,26	6 265	248	71717
08 1 25 013	Brackenheim, Stadt.....	45,74	13 881	303	74336
08 1 25 017	Cleebronn.....	17,09	2 701	158	74389
08 1 25 021	Eberstadt.....	12,50	3 007	240	74246
08 1 25 024	Eilhofen.....	5,86	3 043	519	74248
08 1 25 026	Eppingen, Stadt.....	88,59	19 017	214	75031
08 1 25 027	Erlenbach.....	12,72	4 655	365	74235
08 1 25 030	Flein.....	8,47	5 808	685	74223
08 1 25 034	Gemmingen.....	19,08	4 828	253	75050
08 1 25 038	Güglingen, Stadt.....	16,23	6 077	374	74363
08 1 25 039	Gundelsheim, Stadt.....	38,44	7 404	192	74831
08 1 25 046	Ilsfeld.....	26,18	7 860	300	74360
08 1 25 047	Ittlingen.....	14,11	2 284	161	74930
08 1 25 048	Jagsthausen.....	17,67	1 484	83	74249
08 1 25 049	Kirchardt.....	21,50	5 155	239	74912
08 1 25 056	Lauffen am Neckar, Stadt.....	22,63	10 964	484	74348
08 1 25 057	Lehrensteinsfeld.....	6,22	1 665	267	74251
08 1 25 058	Leingarten.....	23,48	9 187	391	74211

1) * Bedeutet, daß die Gemeinde mehrere Postleitzahlen hat;
die hier genannte Zahl ist diejenige des Verwaltungssitzes der Gemeinde.

3 Gemeinden in systematischer Ordnung mit Schlüsselnummer, Fläche, Bevölkerung,
Bevölkerungsdichte und Postleitzahl am 31.12.1997

Schlüssel- nummer	Land, Reg.-Bezirk, Kreis, Gemeinde	Fläche km 2	Bevölkerung	Ein- wohner je km2	Post- leit- zahl 1)
08 1 25 059	Löwenstein, Stadt.....	23,46	2 965	126	74245
08 1 25 061	Massenbachhausen.....	8,76	3 651	416	74252
08 1 25 063	Möckmühl, Stadt.....	49,60	8 235	166	74219
08 1 25 065	Neckarsulm, Stadt.....	24,94	26 836	1 076	74172
08 1 25 066	Neckarwestheim.....	13,97	3 386	242	74382
08 1 25 068	Neudenau, Stadt.....	32,93	5 045	153	74861
08 1 25 069	Neuenstadt am Kocher, Stadt.....	41,18	8 783	213	74196
08 1 25 074	Nordheim.....	12,71	6 583	517	74226
08 1 25 078	Oedheim.....	21,24	5 699	268	74229
08 1 25 079	Offenau.....	5,65	2 471	437	74254
08 1 25 081	Pfaffenhofen.....	12,08	2 362	195	74397
08 1 25 084	Roigheim.....	14,01	1 452	103	74255
08 1 25 086	Schwaigern, Stadt.....	49,50	10 501	212	74193
08 1 25 087	Siegelsbach.....	7,68	1 610	209	74936
08 1 25 094	Talheim.....	11,62	4 293	369	74223
08 1 25 096	Untereisesheim.....	3,67	3 616	985	74257
08 1 25 098	Untergruppenbach.....	27,27	7 531	276	74199
08 1 25 102	Weinsberg, Stadt.....	22,22	11 490	517	74189
08 1 25 103	Widdern, Stadt.....	25,23	1 832	72	74259
08 1 25 107	Wüstenrot.....	30,02	6 692	222	71543
08 1 25 108	Zaberfeld.....	22,18	3 734	168	74374
08 1 25 110	Obersulm.....	31,07	12 876	414	74182
08 1 25 111	Hardthausen am Kocher.....	35,55	3 565	100	74239
08 1 25 113	Langenbrettach.....	23,97	3 214	134	74243
	zusammen ...	1 099,57	310 619	282	X
08 1 26	Hohenlohekreis Sitz: Künzelsau, Stadt				
08 1 26 011	Bretzfeld.....	64,69	11 479	177	74626
08 1 26 020	Dörzbach.....	32,36	2 309	71	74677
08 1 26 028	Forchtenberg, Stadt.....	38,07	4 992	131	74670
08 1 26 039	Ingelfingen, Stadt.....	46,47	5 780	124	74653
08 1 26 045	Krautheim, Stadt.....	52,91	4 663	88	74238
08 1 26 046	Künzelsau, Stadt.....	75,15	14 359	191	74653
08 1 26 047	Kupferzell.....	54,28	5 532	101	74635
08 1 26 056	Mulfingen.....	80,07	3 853	48	74673
08 1 26 058	Neuenstein, Stadt.....	47,84	6 208	129	74632
08 1 26 060	Niedernhall, Stadt.....	17,71	3 772	212	74676
08 1 26 066	Öhringen, Stadt.....	67,79	21 710	320	74613
08 1 26 069	Pfedelbach.....	41,28	8 170	197	74629
08 1 26 072	Schöntal.....	81,66	5 818	71	74214
08 1 26 085	Waldenburg, Stadt.....	31,55	3 133	99	74638
08 1 26 086	Weißbach.....	12,77	2 150	168	74679
08 1 26 094	Zweiflingen.....	32,09	1 565	48	74639
	zusammen ...	776,69	105 493	136	X
08 1 27	Schwäbisch Hall Sitz: Schwäbisch Hall, Stadt				
08 1 27 008	Blaufelden.....	90,17	5 277	58	74572
08 1 27 009	Braunsbach.....	52,85	2 442	46	74542
08 1 27 012	Bühlertann.....	23,59	2 787	118	74424
08 1 27 013	Bühlerzell.....	49,31	1 916	38	74426
08 1 27 014	Crailsheim, Stadt.....	109,07	31 774	291	74564
08 1 27 023	Fichtenberg.....	24,18	2 830	117	74427
08 1 27 025	Gaildorf, Stadt.....	62,56	12 208	195	74405
08 1 27 032	Gerabronn, Stadt.....	40,38	4 565	113	74582
08 1 27 043	Ilshofen, Stadt.....	54,88	5 664	103	74532
08 1 27 046	Kirchberg an der Jagst, Stadt.....	40,93	4 440	108	74592
08 1 27 047	Langenburg, Stadt.....	31,39	1 930	61	74595
08 1 27 052	Mainhardt.....	58,69	5 301	90	74535
08 1 27 056	Michelbach an der Bilz.....	17,69	3 309	187	74544

1) * Bedeutet, daß die Gemeinde mehrere Postleitzahlen hat;
die hier genannte Zahl ist diejenige des Verwaltungssitzes der Gemeinde.

3 Gemeinden in systematischer Ordnung mit Schlüsselnummer, Fläche, Bevölkerung,
Bevölkerungsdichte und Postleitzahl am 31.12.1997

Schlüssel- nummer	Land, Reg.-Bezirk, Kreis, Gemeinde	Fläche km 2	Bevölkerung	Ein- wohner je km2	Post- leit- zahl 1)
08 1 27 059	Michelfeld.....	35,22	3 389	96	74545
08 1 27 062	Oberrot.....	37,91	3 507	92	74420
08 1 27 063	Obersontheim.....	54,82	4 574	83	74423
08 1 27 071	Rot am See.....	74,81	5 041	67	74585
08 1 27 073	Satteldorf.....	46,21	4 793	103	74589
08 1 27 075	Schrozberg, Stadt.....	105,20	6 216	59	74575
08 1 27 076	Schwäbisch Hall, Stadt.....	104,24	35 628	341	74523
08 1 27 079	Sulzbach-Laufen.....	43,95	2 558	58	74429
08 1 27 086	Untermünkheim.....	27,14	2 962	109	74547
08 1 27 089	Vellberg, Stadt.....	31,89	4 241	132	74541
08 1 27 091	Wallhausen.....	25,47	3 231	126	74599
08 1 27 099	Wolpertshausen.....	27,42	1 648	60	74549
08 1 27 100	Rosengarten.....	31,02	4 866	156	74538
08 1 27 101	Kreßberg.....	48,46	3 850	79	74594
08 1 27 102	Fichtenau.....	31,28	4 730	151	74579
08 1 27 103	Frankenhardt.....	69,87	4 528	64	74586
08 1 27 104	Stimpfach.....	33,35	3 106	93	74597
	zusammen ...	1 483,95	183 311	124	X
08 1 28	Main-Tauber-Kreis				
	Sitz: Tauberbischofsheim, Stadt				
08 1 28 006	Assamstadt.....	17,20	2 103	122	97959
08 1 28 007	Bad Mergentheim, Stadt.....	129,97	22 413	172	97980
08 1 28 014	Boxberg, Stadt.....	101,76	7 290	71	97944
08 1 28 020	Creglingen, Stadt.....	117,22	5 044	43	97993
08 1 28 039	Freudenberg, Stadt.....	34,78	4 108	118	97896
08 1 28 045	Großbrinderfeld.....	56,60	4 116	72	97950
08 1 28 047	Grünsfeld, Stadt.....	44,83	3 775	84	97947
08 1 28 058	Igersheim.....	42,84	5 433	126	97999
08 1 28 061	Königheim.....	61,26	3 402	55	97953
08 1 28 064	Külsheim, Stadt.....	81,46	5 989	73	97900
08 1 28 082	Niederstetten, Stadt.....	104,06	5 571	53	97996
08 1 28 115	Tauberbischofsheim, Stadt.....	69,02	12 941	187	97941
08 1 28 126	Weikersheim, Stadt.....	80,95	7 339	90	97990
08 1 28 128	Werbach.....	43,18	3 678	85	97956
08 1 28 131	Wertheim, Stadt.....	138,63	24 376	175	97877
08 1 28 137	Wittighausen.....	32,36	1 754	54	97957
08 1 28 138	Ahorn.....	54,01	2 317	42	74744
08 1 28 139	Lauda-Königshofen, Stadt.....	94,49	15 414	163	97922
	zusammen ...	1 304,62	137 063	105	X
	Landkreise zusammen ...	4 664,83	736 486	158	X
	Region zusammen ..	4 764,70	857 473	180	X
	Region Ostwürttemberg				
	Landkreise				
08 1 35	Heidenheim				
	Sitz: Heidenheim an der Brenz, Stadt				
08 1 35 010	Dischingen.....	78,06	4 649	59	89561
08 1 35 015	Gerstetten.....	92,42	11 668	126	89547
08 1 35 016	Giengen an der Brenz, Stadt.....	44,06	20 212	458	89537
08 1 35 019	Heidenheim an der Brenz, Stadt.....	107,10	52 240	487	89522 *
08 1 35 020	Herbrechtingen, Stadt.....	58,63	13 093	223	89542
08 1 35 021	Hermaringen.....	15,26	2 313	151	89568
08 1 35 025	Königsbrunn.....	45,57	7 596	166	89551
08 1 35 026	Nattheim.....	45,00	6 251	138	89564
08 1 35 027	Niederstotzingen, Stadt.....	29,80	4 921	165	89168
08 1 35 031	Sontheim an der Brenz.....	28,92	5 686	196	89567
08 1 35 032	Steinheim am Albuch.....	82,42	8 958	108	89555
	zusammen ...	627,24	137 587	219	X

1) * Bedeutet, daß die Gemeinde mehrere Postleitzahlen hat;
die hier genannte Zahl ist diejenige des Verwaltungssitzes der Gemeinde.

3 Gemeinden in systematischer Ordnung mit Schlüsselnummer, Fläche, Bevölkerung,
Bevölkerungsdichte und Postleitzahl am 31.12.1997

Schlüssel- nummer	Land, Reg.-Bezirk, Kreis, Gemeinde	Fläche km 2	Bevölkerung	Ein- wohner je km2	Post- leitzahl 1)
08 1 36	Ostalbkreis Sitz: Aalen, Stadt				
08 1 36 002	Abtsgmünd.....	71,59	7 112	99	73453
08 1 36 003	Adelmannsfelden.....	22,90	1 753	76	73486
08 1 36 007	Bartholomä.....	20,75	2 128	102	73566
08 1 36 009	Böbingen an der Rems.....	12,22	4 376	358	73560
08 1 36 010	Bopfingen, Stadt.....	77,00	12 499	162	73441
08 1 36 015	Durlangen.....	10,43	2 881	276	73568
08 1 36 018	Ellenberg.....	30,17	1 713	56	73488
08 1 36 019	Ellwangen (Jagst), Stadt.....	127,45	24 474	192	73479
08 1 36 020	Eschach.....	20,27	1 749	86	73569
08 1 36 021	Essingen.....	58,50	6 245	106	73457
08 1 36 024	Göggingen.....	11,38	2 299	202	73571
08 1 36 027	Gschwend.....	54,50	4 916	90	74417
08 1 36 028	Heubach, Stadt.....	25,81	10 263	397	73540
08 1 36 029	Heuchlingen.....	9,04	1 753	193	73572
08 1 36 033	Hüttlingen.....	18,71	5 651	302	73460
08 1 36 034	Iggingen.....	11,44	2 411	210	73574
08 1 36 035	Jagstzell.....	37,96	2 423	63	73489
08 1 36 037	Kirchheim am Ries.....	21,05	1 948	92	73467
08 1 36 038	Lauchheim, Stadt.....	40,96	4 381	106	73466
08 1 36 040	Leinzell.....	2,10	2 435	1 159	73575
08 1 36 042	Lorch, Stadt.....	34,29	11 061	322	73547
08 1 36 043	Mögglingen.....	10,27	3 780	368	73563
08 1 36 044	Mutlangen.....	8,78	5 728	652	73557
08 1 36 045	Neresheim, Stadt.....	118,56	8 252	69	73450
08 1 36 046	Neuler.....	36,27	2 974	81	73491
08 1 36 049	Obergröningen.....	5,86	422	72	73569
08 1 36 050	Oberkochen, Stadt.....	23,56	8 394	356	73447
08 1 36 060	Rosenberg.....	41,02	2 681	65	73494
08 1 36 061	Ruppertshofen.....	14,22	1 745	122	73577
08 1 36 062	Schechingen.....	11,87	2 403	202	73579
08 1 36 065	Schwäbisch Gmünd, Stadt.....	113,78	62 718	551	73525 *
08 1 36 066	Spraitbach.....	12,39	3 556	287	73565
08 1 36 068	Stödtlen.....	31,19	1 966	63	73495
08 1 36 070	Täferrot.....	12,00	994	82	73527
08 1 36 071	Tannhausen.....	17,73	1 853	104	73497
08 1 36 075	Unterschneidheim.....	68,06	4 532	66	73485
08 1 36 079	Waldstetten.....	20,95	6 975	332	73550
08 1 36 082	Westhausen.....	38,46	5 784	150	73463
08 1 36 084	Wört.....	18,17	1 444	79	73499
08 1 36 087	Riesbürg.....	17,96	2 280	126	73469
08 1 36 088	Aalen, Stadt.....	146,42	65 952	450	73430 *
08 1 36 089	Rainau.....	25,45	3 091	121	73492
	zusammen ...	1 511,49	311 995	206	X
	Landkreise zusammen ...	2 138,73	449 582	210	X
	Region zusammen ..	2 138,73	449 582	210	X
08 1	Reg.-Bez. insgesamt ..	10 557,84	3 888 668	368	X

1) * Bedeutet, daß die Gemeinde mehrere Postleitzahlen hat;
die hier genannte Zahl ist diejenige des Verwaltungssitzes der Gemeinde.

3 Gemeinden in systematischer Ordnung mit Schlüsselnummer, Fläche, Bevölkerung,
Bevölkerungsdichte und Postleitzahl am 31.12.1997

Schlüssel- nummer	Land, Reg.-Bezirk, Kreis, Gemeinde	Fläche km 2	Bevölkerung	Ein- wohner je km2	Post- leitzahl 1)
Reg.-Bez. Karlsruhe					
Region Mittlerer Oberrhein					
Stadtkreise					
08 2 11 000	Baden-Baden, Stadt.....	140,19	52 672	375	76530 *
08 2 12 000	Karlsruhe, Stadt.....	173,46	276 571	1 594	76133 *
	zusammen ...	313,65	329 243	1 050	X
Landkreise					
08 2 15	Karlsruhe Sitz: Karlsruhe, Stadt				
08 2 15 007	Bretten, Stadt.....	71,12	26 357	370	75015
08 2 15 009	Bruchsal, Stadt.....	93,01	41 046	441	76646
08 2 15 017	Ettlingen, Stadt.....	56,67	38 576	680	76275
08 2 15 021	Forst.....	11,47	7 267	633	76694
08 2 15 025	Gondelsheim.....	14,86	3 049	205	75053
08 2 15 029	Hambrücken.....	10,97	4 895	446	76707
08 2 15 039	Kronau.....	10,91	5 441	498	76709
08 2 15 040	Kürnbach.....	12,67	2 423	191	75057
08 2 15 046	Malsch.....	51,24	13 412	261	76316
08 2 15 047	Marxzell.....	34,92	5 383	154	76359
08 2 15 059	Oberderdingen.....	33,57	9 892	294	75038
08 2 15 064	Östringen, Stadt.....	53,22	12 470	234	76684
08 2 15 066	Philippsburg, Stadt.....	50,56	12 311	243	76661
08 2 15 082	Sulzfeld.....	18,76	4 410	235	75056
08 2 15 084	Ubstadt-Weiher.....	36,48	12 069	330	76698
08 2 15 089	Walzbachtal.....	36,72	8 560	233	75045
08 2 15 090	Weingarten (Baden).....	29,40	8 950	304	76356
08 2 15 094	Zaisenhausen.....	10,11	1 589	157	75059
08 2 15 096	Karlsbad.....	38,01	15 952	419	76307
08 2 15 097	Kraichtal, Stadt.....	80,56	14 412	178	76703
08 2 15 099	Graben-Neudorf.....	28,80	10 944	380	76676
08 2 15 100	Bad Schönborn.....	24,09	10 468	434	76669
08 2 15 101	Pfinztal.....	31,05	17 415	560	76327
08 2 15 102	Eggenstein-Leopoldshafen.....	26,11	14 455	553	76344
08 2 15 103	Karlsdorf-Neuthard.....	14,01	8 984	641	76689
08 2 15 105	Linkenheim-Hochstetten.....	23,60	11 295	478	76351
08 2 15 106	Waghäusel, Stadt.....	42,84	19 531	455	68753
08 2 15 107	Oberhausen-Rheinhausen.....	18,95	9 081	479	68794
08 2 15 108	Rheinstetten.....	32,31	20 116	622	76287
08 2 15 109	Stutensee.....	45,67	20 595	450	76297
08 2 15 110	Waldbronn.....	11,35	12 372	1 090	76337
08 2 15 111	Dettenheim.....	30,89	6 728	217	76706
	zusammen ...	1 084,90	410 448	378	X
08 2 16	Rastatt Sitz: Rastatt, Stadt				
08 2 16 002	Au am Rhein.....	13,29	3 173	238	76474
08 2 16 005	Bietigheim.....	13,90	5 761	414	76467
08 2 16 006	Bischweier.....	4,59	2 864	623	76476
08 2 16 007	Bühl, Stadt.....	73,21	27 838	380	77815
08 2 16 008	Bühlertal.....	17,68	8 217	464	77830
08 2 16 009	Durmersheim.....	26,15	11 075	423	76448
08 2 16 012	Elchesheim-Illingen.....	10,14	3 043	300	76477
08 2 16 013	Forbach.....	131,82	5 804	44	76596

1) * Bedeutet, daß die Gemeinde mehrere Postleitzahlen hat;
die hier genannte Zahl ist diejenige des Verwaltungssitzes der Gemeinde.

3 Gemeinden in systematischer Ordnung mit Schlüsselnummer, Fläche, Bevölkerung,
Bevölkerungsdichte und Postleitzahl am 31.12.1997

Schlüssel- nummer	Land, Reg.-Bezirk, Kreis, Gemeinde	Fläche km 2	Bevölkerung	Ein- wohner je km2	Post- leitz- zahl 1)
08 2 16 015	Gaggenau, Stadt.....	65,05	29 529	453	76571
08 2 16 017	Gernsbach, Stadt.....	82,09	14 612	177	76593
08 2 16 022	Hügelsheim.....	14,97	4 657	311	76549
08 2 16 023	Iffezheim.....	19,95	4 605	230	76473
08 2 16 024	Kuppenheim, Stadt.....	18,08	7 592	419	76456
08 2 16 028	Lichtenau, Stadt.....	27,62	4 965	179	77839
08 2 16 029	Loffenau.....	17,07	2 748	160	76597
08 2 16 033	Muggensturm.....	11,56	5 869	507	76461
08 2 16 039	Ötigheim.....	10,97	4 358	397	76470
08 2 16 041	Ottersweier.....	29,21	6 137	210	77833
08 2 16 043	Rastatt, Stadt.....	59,02	46 387	785	76437
08 2 16 049	Sinzheim.....	28,47	10 253	360	76547
08 2 16 052	Steinmauern.....	12,40	2 627	211	76479
08 2 16 059	Weisenbach.....	9,07	2 594	285	76599
08 2 16 063	Rheinfürth.....	42,47	6 434	151	77836
	zusammen ...	738,78	221 142	299	X
	Landkreise zusammen ...	1 823,68	631 590	346	X
	Region zusammen ..	2 137,33	960 833	450	X
Region Unterer Neckar					
Stadtkreise					
08 2 21 000	Heidelberg, Stadt.....	108,83	139 941	1 285	69117 *
08 2 22 000	Mannheim, Universitätsstadt.....	144,97	310 475	2 141	68159 *
	zusammen ...	253,80	450 416	1 775	X
Landkreise					
08 2 25	Neckar-Odenwald-Kreis Sitz: Mosbach, Stadt				
08 2 25 001	Adelsheim, Stadt.....	43,84	5 454	124	74740
08 2 25 002	Aglasterhausen.....	22,85	4 511	197	74858
08 2 25 009	Billigheim.....	48,97	5 792	118	74842
08 2 25 010	Binau.....	4,83	1 341	277	74862
08 2 25 014	Buchen (Odenwald), Stadt.....	138,99	18 311	131	74722
08 2 25 024	Fahrenbach.....	16,42	2 847	173	74864
08 2 25 032	Hardheim.....	87,02	7 596	87	74736
08 2 25 033	Haßmersheim.....	19,15	4 829	252	74855
08 2 25 039	Höpfingen.....	30,47	3 141	103	74746
08 2 25 042	Hüffenhardt.....	17,62	2 062	117	74928
08 2 25 052	Limbach.....	43,62	4 699	107	74838
08 2 25 058	Mosbach, Stadt.....	62,23	25 247	405	74821
08 2 25 060	Mudau.....	107,55	5 144	47	69427
08 2 25 064	Neckargersheim.....	15,32	2 397	156	69437
08 2 25 067	Neckarzimmern.....	8,18	1 586	193	74865
08 2 25 068	Neunkirchen.....	15,95	1 668	104	74867
08 2 25 074	Obrigheim.....	24,27	5 263	216	74847
08 2 25 075	Osterburken, Stadt.....	47,32	5 996	126	74706
08 2 25 082	Rosenberg.....	40,97	2 163	52	74749
08 2 25 091	Seckach.....	27,85	4 396	157	74743
08 2 25 109	Walldürn, Stadt.....	105,88	11 936	112	74731
08 2 25 113	Zwingenberg.....	4,70	718	152	69439
08 2 25 114	Ravenstein, Stadt.....	55,99	3 005	53	74747
08 2 25 115	Schefflenz.....	36,97	4 362	117	74850
08 2 25 116	Schwarzach.....	8,37	3 253	388	74869
08 2 25 117	Elztal.....	46,62	5 846	125	74834
08 2 25 118	Waldbrunn.....	44,33	4 797	108	69429
	zusammen ...	1 126,28	148 360	132	X

1) * Bedeutet, daß die Gemeinde mehrere Postleitzahlen hat;
die hier genannte Zahl ist diejenige des Verwaltungssitzes der Gemeinde.

3 Gemeinden in systematischer Ordnung mit Schlüsselnummer, Fläche, Bevölkerung,
Bevölkerungsdichte und Postleitzahl am 31.12.1997

Schlüssel- nummer	Land, Reg.-Bezirk, Kreis, Gemeinde	Fläche km 2	Bevölkerung	Ein- wohner je km2	Post- leit- zahl 1)
08 2 26	Rhein-Neckar-Kreis Sitz: Heidelberg, Stadt				
08 2 26 003	Altlußheim.....	15,96	5 195	325	68804
08 2 26 006	Bammental.....	12,16	6 494	534	69245
08 2 26 009	Brühl.....	10,19	14 012	1 375	68782
08 2 26 010	Dielheim.....	22,68	8 392	370	69234
08 2 26 012	Dossenheim.....	14,14	11 560	817	69221
08 2 26 013	Eberbach, Stadt.....	81,16	15 757	194	69412
08 2 26 017	Epfenbach.....	12,97	2 421	186	74925
08 2 26 018	Eppelheim.....	5,70	13 479	2 364	69214
08 2 26 020	Eschelbronn.....	8,24	2 517	305	74927
08 2 26 022	Galberg.....	4,15	2 390	575	69251
08 2 26 027	Heddesbach.....	8,21	551	67	69434
08 2 26 028	Heddesheim.....	14,71	11 115	755	68542
08 2 26 029	Heiligkreuzsteinach.....	19,61	2 911	148	69253
08 2 26 031	Hemsbach, Stadt.....	12,86	12 656	984	69502
08 2 26 032	Hockenheim, Stadt.....	34,85	19 547	560	68766
08 2 26 036	Ilvesheim.....	5,89	6 862	1 165	68549
08 2 26 037	Ketsch.....	16,52	12 787	774	68775
08 2 26 038	Ladenburg, Stadt.....	19,00	11 512	605	68526
08 2 26 040	Laudenbach.....	10,29	5 696	553	69514
08 2 26 041	Leimen, Stadt.....	20,64	25 372	1 229	69181
08 2 26 046	Malsch.....	6,77	3 188	470	69254
08 2 26 048	Mauer.....	6,30	3 321	527	69256
08 2 26 049	Meckesheim.....	16,33	5 449	333	74909
08 2 26 054	Mühlhausen.....	15,31	7 546	492	69242
08 2 26 055	Neckarbischofsheim, Stadt.....	26,41	3 992	151	74924
08 2 26 056	Neckargemünd, Stadt.....	26,15	14 434	551	69151
08 2 26 058	Neldenstein.....	6,48	1 786	275	74933
08 2 26 059	Neußheim.....	3,39	5 711	1 684	68809
08 2 26 060	Nußloch.....	13,59	10 367	762	69226
08 2 26 062	Oftersheim.....	12,77	10 492	821	68723
08 2 26 063	Plankstadt.....	8,39	9 700	1 156	68723
08 2 26 065	Rauenberg, Stadt.....	11,12	7 134	641	69231
08 2 26 066	Reichartshausen.....	10,00	1 816	181	74934
08 2 26 068	Reilingen.....	16,36	6 929	423	68799
08 2 26 076	Sandhausen.....	14,55	13 809	949	69207
08 2 26 080	Schönau, Stadt.....	22,49	4 675	207	69250
08 2 26 081	Schönbrunn.....	34,48	3 096	89	69436
08 2 26 082	Schriesheim, Stadt.....	31,67	13 584	428	69198
08 2 26 084	Schwetzingen, Stadt.....	21,62	22 056	1 020	68723
08 2 26 085	Sinsheim, Stadt.....	126,98	33 616	264	74889
08 2 26 086	Spechbach.....	8,52	1 535	180	74937
08 2 26 091	Waibstadt, Stadt.....	25,57	5 604	219	74915
08 2 26 095	Walldorf, Stadt.....	19,91	13 887	697	69190
08 2 26 096	Weinheim, Stadt.....	58,11	42 807	736	69469
08 2 26 097	Wiesenbach.....	11,13	2 976	267	69257
08 2 26 098	Wiesloch, Stadt.....	30,26	25 339	837	69168
08 2 26 099	Wilhelmsfeld.....	4,75	3 328	700	69259
08 2 26 101	Zuzenhausen.....	11,64	1 996	171	74939
08 2 26 102	Angelbachtal.....	17,92	4 586	255	74918
08 2 26 103	Sankt Leon-Rot.....	25,56	11 923	466	68789
08 2 26 104	Lobbach.....	14,91	2 392	160	74931
08 2 26 105	Edingen-Neckarhausen.....	12,04	13 825	1 148	68535
08 2 26 106	Helmstadt-Bargen.....	27,95	3 820	136	74921
08 2 26 107	Hirschberg an der Bergstraße.....	12,35	9 573	775	69493
	zusammen ...	1 061,71	517 518	487	X
	Landkreise zusammen ...	2 187,99	665 878	304	X
	Region zusammen ...	2 441,79	1 116 294	457	X

1) * Bedeutet, daß die Gemeinde mehrere Postleitzahlen hat;
die hier genannte Zahl ist diejenige des Verwaltungssitzes der Gemeinde.

3 Gemeinden in systematischer Ordnung mit Schlüsselnummer, Fläche, Bevölkerung,
Bevölkerungsdichte und Postleitzahl am 31.12.1997

Schlüssel- nummer	Land, Reg.-Bezirk, Kreis, Gemeinde	Fläche km 2	Bevölkerung	Ein- wohner je km2	Post- leitz- zahl 1)
Region Nordschwarzwald					
Stadtkreis					
08 2 31 000	Pforzheim, Stadt.....	97,84	118 079	1 206	75158 *
Landkreise					
08 2 35	Calw				
	Sitz: Calw, Stadt				
08 2 35 006	Altensteig, Stadt.....	53,22	10 771	202	72213
08 2 35 007	Althengstett.....	19,16	7 774	405	75382
08 2 35 008	Bad Liebenzell, Stadt.....	33,80	9 138	270	75378
08 2 35 018	Dobel.....	18,43	2 219	120	75335
08 2 35 020	Ebhausen.....	24,56	4 544	185	72224
08 2 35 022	Egenhausen.....	10,02	1 917	191	72227
08 2 35 025	Enzklosterle.....	20,20	1 360	67	75337
08 2 35 029	Gechingen.....	14,68	3 812	259	75391
08 2 35 032	Haibach, Stadt.....	28,92	5 732	198	72221
08 2 35 033	Bad Herrenalb, Stadt.....	33,03	7 235	219	76332
08 2 35 035	Höfen an der Enz.....	9,08	1 702	187	75339
08 2 35 046	Nagold, Stadt.....	63,09	22 475	356	72202
08 2 35 047	Neubulach, Stadt.....	24,69	5 107	206	75387
08 2 35 050	Neuweiler.....	51,30	3 077	59	75389
08 2 35 055	Oberreichenbach.....	35,99	2 812	78	75394
08 2 35 057	Ostelsheim.....	9,23	2 163	234	75395
08 2 35 060	Rohrdorf.....	3,93	1 940	493	72229
08 2 35 065	Schömbach.....	37,22	8 755	235	75328
08 2 35 066	Simmersfeld.....	44,18	2 080	47	72226
08 2 35 067	Simmozheim.....	9,50	2 612	274	75397
08 2 35 073	Unterreichenbach.....	6,30	2 289	363	75399
08 2 35 079	Bad Wildbad im Schwarzwald, Stadt.....	105,27	11 300	107	75323
08 2 35 080	Wildberg, Stadt.....	56,68	10 236	180	72218
08 2 35 084	Bad Teinach-Zavelstein, Stadt.....	25,18	2 857	113	75385
08 2 35 085	Calw, Stadt.....	59,88	23 366	390	75365
	zusammen ...	797,54	157 273	197	X
08 2 36	Enzkreis				
	Sitz: Pforzheim, Stadt				
08 2 36 004	Birkenfeld.....	19,04	10 015	525	75217
08 2 36 011	Eisingen.....	8,03	4 399	547	75239
08 2 36 013	Engelsbrand.....	15,19	4 246	279	75331
08 2 36 019	Friolzheim.....	8,54	3 536	414	71292
08 2 36 025	Heimsheim, Stadt.....	14,32	5 084	355	71296
08 2 36 028	Illingen.....	29,36	6 988	238	75428
08 2 36 030	Ispringen.....	8,21	6 109	744	75228
08 2 36 031	Kieselbronn.....	8,63	2 708	313	75249
08 2 36 033	Knittlingen, Stadt.....	26,33	7 411	281	75438
08 2 36 038	Maulbronn, Stadt.....	25,44	6 438	253	75433
08 2 36 039	Mönsheim.....	16,78	2 457	146	71297
08 2 36 040	Mühlacker, Stadt.....	54,32	25 576	470	75417
08 2 36 043	Neuenbürg, Stadt.....	28,17	7 645	271	75305
08 2 36 044	Neuhausen.....	29,76	5 290	177	75242
08 2 36 046	Niefern-Öschelbronn.....	22,02	11 592	526	75223
08 2 36 050	Ötisheim.....	14,27	4 752	333	75443
08 2 36 061	Sternenfels.....	17,31	2 740	158	75447
08 2 36 062	Tiefenbronn.....	14,79	5 201	351	75233
08 2 36 065	Wiernsheim.....	24,62	6 362	258	75446
08 2 36 067	Wimsheim.....	8,06	2 525	313	71299
08 2 36 068	Wurmberg.....	7,36	2 643	359	75449

1) * Bedeutet, daß die Gemeinde mehrere Postleitzahlen hat;
die hier genannte Zahl ist diejenige des Verwaltungssitzes der Gemeinde.

3 Gemeinden in systematischer Ordnung mit Schlüsselnummer, Fläche, Bevölkerung,
Bevölkerungsdichte und Postleitzahl am 31.12.1997

Schlüssel- nummer	Land, Reg.-Bezirk, Kreis, Gemeinde	Fläche km 2	Bevölkerung	Ein- wohner je km2	Post- leitzahl 1)
08 2 36 070	Keltern.....	29,83	8 732	292	75210
08 2 36 071	Remchingen.....	24,06	11 171	464	75196
08 2 36 072	Straubenhardt.....	33,08	10 191	308	75334
08 2 36 073	Neulingen.....	23,38	5 888	251	75245
08 2 36 074	Kämpfelbach.....	13,64	6 013	440	75236
08 2 36 075	Ölbronn-Dürrn.....	15,64	3 309	211	75248
08 2 36 076	Königsbach-Stein.....	33,72	9 580	284	75203
	zusammen ...	573,90	188 601	329	X
08 2 37	Freudenstadt Sitz: Freudenstadt, Stadt				
08 2 37 002	Alpirsbach, Stadt.....	64,55	6 911	107	72275
08 2 37 004	Baiersbronn.....	189,69	16 469	86	72270
08 2 37 008	Betzweiler-Wäldle.....	10,32	1 460	141	72291
08 2 37 019	Dornstetten, Stadt.....	24,21	7 621	314	72280
08 2 37 024	Empfingen.....	18,32	4 124	225	72186
08 2 37 027	Eutingen im Gäu.....	32,84	5 072	154	72184
08 2 37 028	Freudenstadt, Stadt.....	87,59	23 340	266	72250
08 2 37 030	Glatten.....	15,51	2 462	158	72293
08 2 37 032	Grömbach.....	12,18	644	52	72294
08 2 37 040	Horb am Neckar, Stadt.....	119,81	24 971	208	72160
08 2 37 045	Loßburg.....	68,94	6 291	91	72290
08 2 37 054	Pfalzgrafenweiler.....	44,72	6 669	149	72285
08 2 37 061	Schopfloch.....	17,04	2 422	142	72296
08 2 37 072	Wörnersberg.....	3,48	220	63	72299
08 2 37 073	Seewald.....	58,50	2 414	41	72297
08 2 37 074	Waldachtal.....	29,87	6 023	201	72178
08 2 37 075	Bad Rippoldsau-Schapbach.....	73,14	2 415	33	77776
	zusammen ...	870,71	119 528	137	X
	Landkreise zusammen ...	2 242,15	465 402	208	X
	Region zusammen ..	2 339,99	583 481	249	X
08 2	Reg.-Bez. insgesamt ..	6 919,11	2 660 608	385	X
	Reg.-Bez. Freiburg				
	Region Südlicher Oberrhein				
	Stadtkreis				
08 3 11 000	Freiburg im Breisgau, Stadt.....	153,06	200 519	1 310	79098 *
	Landkreise				
08 3 15	Breisgau-Hochschwarzwald Sitz: Freiburg im Breisgau, Stadt				
08 3 15 003	Au.....	3,99	1 223	306	79280
08 3 15 004	Augen.....	14,15	2 258	159	79424
08 3 15 006	Bad Krozingen.....	35,66	14 392	403	79189
08 3 15 007	Badenweiler.....	13,02	3 852	295	79410
08 3 15 008	Ballrechten-Dottingen.....	6,62	2 024	305	79282
08 3 15 013	Bötzingen.....	12,99	5 081	391	79268
08 3 15 014	Bollschweil.....	16,42	2 279	138	79283
08 3 15 015	Breisach am Rhein, Stadt.....	54,59	12 391	226	79206
08 3 15 016	Breitnau.....	39,90	1 823	45	79874
08 3 15 020	Buchenbach.....	38,99	3 109	79	79256
08 3 15 022	Buggingen.....	15,32	3 690	240	79426
08 3 15 028	Ebringen.....	8,18	2 504	306	79285
08 3 15 030	Eichstetten.....	12,30	3 049	247	79356
08 3 15 031	Eisenbach (Hochschwarzwald).....	28,78	2 432	84	79871
08 3 15 033	Eschbach.....	10,03	1 864	185	79427
08 3 15 037	Feldberg (Schwarzwald).....	24,97	1 682	67	79868

1) * Bedeutet, daß die Gemeinde mehrere Postleitzahlen hat;
die hier genannte Zahl ist diejenige des Verwaltungssitzes der Gemeinde.

3 Gemeinden in systematischer Ordnung mit Schlüsselnummer, Fläche, Bevölkerung,
Bevölkerungsdichte und Postleitzahl am 31.12.1997

Schlüssel- nummer	Land, Reg.-Bezirk, Kreis, Gemeinde	Fläche km 2	Bevölkerung	Ein- wohner je km2	Post- leitzahl 1)
08 3 15 039	Friedenweiler.....	27,08	2 082	76	79877
08 3 15 041	Glottental.....	30,76	2 936	95	79286
08 3 15 043	Gottenheim.....	8,74	2 470	282	79288
08 3 15 047	Gundelfingen.....	14,28	10 953	767	79194
08 3 15 048	Hartheim.....	26,05	4 255	163	79258
08 3 15 050	Heitersheim, Stadt.....	11,72	5 399	460	79423
08 3 15 051	Heuweiler.....	4,03	1 032	256	79194
08 3 15 052	Hinterzarten.....	33,37	2 537	76	79856
08 3 15 056	Horben.....	8,75	966	110	79289
08 3 15 059	Ihringen.....	23,00	5 661	246	79241
08 3 15 064	Kirchzarten.....	21,14	9 572	452	79199
08 3 15 068	Lenzkirch.....	57,90	4 910	84	79853
08 3 15 070	Löffingen, Stadt.....	88,02	7 354	83	79843
08 3 15 072	Merdingen.....	14,39	2 461	171	79291
08 3 15 073	Merzhausen.....	2,76	4 596	1 665	79249
08 3 15 074	Müllheim, Stadt.....	57,91	16 858	291	79379
08 3 15 076	Neuenburg am Rhein, Stadt.....	44,12	10 600	240	79395
08 3 15 084	Oberried.....	66,32	2 606	39	79254
08 3 15 089	Pfaffenweiler.....	3,61	2 574	713	79292
08 3 15 094	Sankt Märgen.....	33,32	1 867	56	79274
08 3 15 095	Sankt Peter.....	35,93	2 375	66	79271
08 3 15 098	Schallstadt.....	19,57	5 684	290	79227
08 3 15 102	Schluchsee.....	69,44	2 503	36	79859
08 3 15 107	Sölden.....	3,80	1 133	298	79294
08 3 15 108	Staufen im Breisgau, Stadt.....	23,26	7 336	315	79219
08 3 15 109	Stegen.....	26,32	4 307	163	79252
08 3 15 111	Sulzburg, Stadt.....	22,73	2 552	112	79295
08 3 15 113	Titisee-Neustadt, Stadt.....	89,66	11 981	133	79822
08 3 15 115	Umkirch.....	8,72	5 140	589	79224
08 3 15 125	Wittnau.....	5,04	1 316	261	79299
08 3 15 130	Münstertal/ Schwarzwald.....	67,73	5 060	74	79244
08 3 15 131	Ehrenkirchen.....	37,80	6 304	166	79238
08 3 15 132	March.....	17,78	8 649	486	79232
08 3 15 133	Vogtsburg im Kaiserstuhl, Stadt.....	37,40	5 668	151	79235
	zusammen ...	1 378,36	235 350	171	X
08 3 16	Emmendingen				
	Sitz: Emmendingen, Stadt				
08 3 16 002	Bahlingen am Kaiserstuhl.....	12,66	3 519	277	79353
08 3 16 003	Biederbach.....	31,36	1 594	50	79215
08 3 16 009	Denzlingen.....	16,95	12 447	734	79211
08 3 16 010	Elzach, Stadt.....	75,28	6 882	91	79215
08 3 16 011	Emmendingen, Stadt.....	33,79	25 051	741	79312
08 3 16 012	Endingen am Kaiserstuhl, Stadt.....	26,72	8 385	313	79346
08 3 16 013	Forchheim.....	10,78	1 195	110	79362
08 3 16 014	Gutach im Breisgau.....	24,77	4 240	171	79261
08 3 16 017	Herbolzheim, Stadt.....	35,48	8 886	250	79336
08 3 16 020	Kenzingen, Stadt.....	36,93	8 732	236	79341
08 3 16 024	Malterdingen.....	11,14	2 496	224	79364
08 3 16 036	Reute.....	4,79	2 871	599	79276
08 3 16 037	Riegel.....	18,34	3 289	179	79359
08 3 16 038	Sasbach am Kaiserstuhl.....	20,78	3 166	152	79361
08 3 16 039	Sexau.....	16,30	3 091	189	79350
08 3 16 042	Simonswald.....	74,31	3 075	41	79263
08 3 16 043	Teningen.....	40,28	11 520	285	79331
08 3 16 045	Vörstetten.....	7,89	2 576	326	79279
08 3 16 049	Weisweil.....	19,09	1 981	103	79367
08 3 16 051	Wyhl am Kaiserstuhl.....	16,95	3 527	208	79369
08 3 16 053	Rheinhausen.....	21,99	3 239	147	79365
08 3 16 054	Freiamt.....	52,92	4 169	78	79348
08 3 16 055	Winden im Elztal.....	21,96	2 755	125	79297
08 3 16 056	Waldkirch, Stadt.....	48,47	19 618	404	79183
	zusammen ...	679,93	148 304	218	X

1) * Bedeutet, daß die Gemeinde mehrere Postleitzahlen hat;
die hier genannte Zahl ist diejenige des Verwaltungssitzes der Gemeinde.

3 Gemeinden in systematischer Ordnung mit Schlüsselnummer, Fläche, Bevölkerung,
Bevölkerungsdichte und Postleitzahl am 31.12.1997

Schlüssel- nummer	Land, Reg.-Bezirk, Kreis, Gemeinde	Fläche km 2	Bevölkerung	Ein- wohner je km2	Post- leitz- zahl 1)
08 3 17	Ortenaukreis Sitz: Offenburg, Stadt				
08 3 17 001	Achern, Stadt.....	65,25	22 816	349	77855
08 3 17 005	Appenweiler.....	38,03	9 507	249	77767
08 3 17 008	Bad Peterstal-Griesbach.....	41,24	3 053	74	77740
08 3 17 009	Berghaupten.....	9,69	2 367	244	77791
08 3 17 011	Biberach.....	22,40	3 216	143	77781
08 3 17 021	Durbach.....	26,33	3 924	149	77770
08 3 17 026	Ettenheim, Stadt.....	48,90	11 399	233	77955
08 3 17 029	Fischerbach.....	20,30	1 641	80	77716
08 3 17 031	Friesenheim.....	46,60	12 443	267	77948
08 3 17 034	Gengenbach, Stadt.....	61,91	10 634	171	77723
08 3 17 039	Gutach (Schwarzwaldbahn).....	31,74	2 205	69	77793
08 3 17 040	Haslach im Kinzigtal, Stadt.....	18,70	6 930	370	77716
08 3 17 041	Hausach, Stadt.....	36,07	5 631	156	77756
08 3 17 046	Hofstetten.....	18,15	1 598	88	77716
08 3 17 047	Hohberg.....	28,94	7 449	257	77749
08 3 17 051	Hornberg, Stadt.....	54,45	4 666	85	78132
08 3 17 056	Kappelrodeck.....	17,93	5 834	325	77876
08 3 17 057	Kehl, Stadt.....	75,06	33 142	441	77694
08 3 17 059	Kippenheim.....	20,86	5 039	241	77971
08 3 17 065	Lahr/ Schwarzwald, Stadt.....	69,80	42 080	602	77933
08 3 17 067	Lautenbach.....	21,55	1 884	87	77794
08 3 17 068	Lauf.....	15,01	3 939	262	77886
08 3 17 073	Mahlberg, Stadt.....	16,59	4 479	269	77972
08 3 17 075	Meißenheim.....	21,33	3 492	163	77974
08 3 17 078	Mühlenbach.....	31,22	1 617	51	77796
08 3 17 085	Nordrach.....	37,75	1 992	52	77787
08 3 17 088	Oberharmersbach.....	40,92	2 555	62	77784
08 3 17 089	Oberkirch, Stadt.....	69,14	19 303	279	77704
08 3 17 093	Oberwolfach.....	51,27	2 717	52	77709
08 3 17 096	Offenburg, Stadt.....	78,39	56 781	724	77652 *
08 3 17 097	Ohlsbach.....	11,14	2 775	249	77797
08 3 17 098	Oppenau, Stadt.....	73,04	5 289	72	77728
08 3 17 100	Ortenberg.....	5,66	3 029	535	77799
08 3 17 102	Ottenhöfen im Schwarzwald.....	25,26	3 337	132	77883
08 3 17 110	Renchen, Stadt.....	32,08	6 741	210	77871
08 3 17 113	Ringsheim.....	11,31	2 107	186	77975
08 3 17 114	Rust.....	13,27	3 245	244	77977
08 3 17 116	Sasbach.....	16,72	5 276	315	77880
08 3 17 118	Sasbachwalden.....	18,13	2 468	136	77887
08 3 17 121	Schuttertal.....	50,28	3 353	66	77978
08 3 17 122	Schutterwald.....	21,04	6 910	328	77746
08 3 17 126	Seebach.....	19,05	1 465	76	77889
08 3 17 127	Seelbach.....	29,90	5 185	173	77960
08 3 17 129	Steinach.....	33,33	3 872	116	77790
08 3 17 141	Willstätt.....	55,26	8 740	158	77731
08 3 17 145	Wolfach, Stadt.....	67,99	6 005	88	77709
08 3 17 146	Zell am Harmersbach, Stadt.....	36,44	7 797	213	77736
08 3 17 150	Schwanau.....	38,33	6 343	165	77963
08 3 17 151	Neuried.....	57,85	8 760	151	77743
08 3 17 152	Kappel-Grafenhausen.....	25,72	4 497	174	77966
08 3 17 153	Rheinau, Stadt.....	73,43	10 663	145	77866
08 3 17 971	Gemeindefreier Grundbesitz.....	9,98	-	-	-
	zusammen ...	1 860,73	402 190	216	X
	Landkreise zusammen ...	3 919,02	785 844	201	X
	Region zusammen ..	4 072,08	986 363	242	X

1) * Bedeutet, daß die Gemeinde mehrere Postleitzahlen hat;
die hier genannte Zahl ist diejenige des Verwaltungssitzes der Gemeinde.

3 Gemeinden in systematischer Ordnung mit Schlüsselnummer, Fläche, Bevölkerung, Bevölkerungsdichte und Postleitzahl am 31.12.1997

Schlüssel- nummer	Land, Reg.-Bezirk, Kreis, Gemeinde	Fläche km 2	Bevölkerung	Ein- wohner je km2	Post- leitz- zahl 1)
Region Schwarzwald-Baar-Heuberg					
Landkreise					
08 3 25	Rottweil Sitz: Rottweil, Stadt				
08 3 25 001	Aichhalden.....	25,74	4 135	160	78733
08 3 25 009	Bösingen.....	22,45	3 293	146	78662
08 3 25 011	Dietingen.....	42,25	3 816	90	78661
08 3 25 012	Dornhan, Stadt.....	44,92	6 078	135	72175
08 3 25 014	Dunningen.....	48,45	5 477	113	78655
08 3 25 015	Epfendorf.....	29,71	3 436	115	78736
08 3 25 024	Hardt.....	10,17	2 515	247	78739
08 3 25 036	Lauterbach.....	19,95	3 373	169	78730
08 3 25 045	Oberndorf am Neckar, Stadt.....	55,93	14 711	263	78727
08 3 25 049	Rottweil, Stadt.....	71,76	25 135	350	78628
08 3 25 050	Schenkenzell.....	42,14	1 974	46	77773
08 3 25 051	Schiltach, Stadt.....	34,22	4 089	119	77761
08 3 25 053	Schramberg, Stadt.....	45,69	19 194	420	78713
08 3 25 057	Sulz am Neckar, Stadt.....	87,60	12 389	141	72172
08 3 25 058	Tennenbronn.....	35,01	3 899	111	78144
08 3 25 060	Villingendorf.....	9,33	2 893	310	78667
08 3 25 061	Vöhringen.....	24,72	3 814	154	72189
08 3 25 064	Wellendingen.....	17,47	2 815	161	78669
08 3 25 069	Zimmern ob Rottweil.....	33,76	5 768	170	78658
08 3 25 070	Fluorn-Winzeln.....	24,59	3 236	131	78737
08 3 25 071	Eschbronn.....	11,41	2 087	182	78664
08 3 25 072	Deißlingen.....	32,16	5 818	180	78652
	zusammen ...	769,43	139 945	182	X
08 3 26	Schwarzwald-Baar-Kreis Sitz: Villingen-Schwenningen, Stadt				
08 3 26 003	Bad Dürrenheim, Stadt.....	62,09	11 770	189	78073
08 3 26 005	Blumberg, Stadt.....	98,68	10 773	109	78176
08 3 26 006	Bräunlingen, Stadt.....	62,11	6 020	96	78199
08 3 26 010	Dauchingen.....	10,04	3 445	343	78083
08 3 26 012	Donaueschingen, Stadt.....	104,63	20 868	199	78166
08 3 26 017	Furtwangen im Schwarzwald, Stadt.....	82,57	9 953	120	78120
08 3 26 020	Gütenbach.....	18,49	1 439	77	78148
08 3 26 027	Hüfingen, Stadt.....	58,53	7 493	128	78183
08 3 26 031	Königsfeld im Schwarzwald.....	40,24	5 970	148	78126
08 3 26 037	Mönchweiler.....	9,60	3 268	340	78087
08 3 26 041	Niedereschach.....	33,07	5 620	169	78078
08 3 26 052	Sankt Georgen im Schwarzwald, Stadt.....	59,85	14 107	235	78112
08 3 26 054	Schönwald im Schwarzwald.....	27,81	2 612	93	78141
08 3 26 055	Schonach im Schwarzwald.....	36,71	4 265	116	78136
08 3 26 060	Triberg im Schwarzwald, Stadt.....	33,32	5 678	170	78098
08 3 26 061	Tuningen.....	15,59	2 720	174	78609
08 3 26 065	Unterkirnach.....	13,17	2 862	217	78089
08 3 26 068	Vöhrenbach, Stadt.....	70,47	4 157	58	78147
08 3 26 074	Villingen-Schwenningen, Stadt.....	165,47	80 756	488	78050 *
08 3 26 075	Brigachtal.....	22,80	5 330	233	78086
	zusammen ...	1 025,24	209 106	204	X

1) * Bedeutet, daß die Gemeinde mehrere Postleitzahlen hat;
die hier genannte Zahl ist diejenige des Verwaltungssitzes der Gemeinde.

3 Gemeinden in systematischer Ordnung mit Schlüsselnummer, Fläche, Bevölkerung,
Bevölkerungsdichte und Postleitzahl am 31.12.1997

Schlüssel- nummer	Land, Reg.-Bezirk, Kreis, Gemeinde	Fläche km 2	Bevölkerung	Ein- wohner je km2	Post- leitzahl 1)
08 3 27	Tuttlingen Sitz: Tuttlingen, Stadt				
08 3 27 002	Aldingen.....	22,17	7 112	320	78554
08 3 27 004	Bärenthal.....	12,69	451	35	78580
08 3 27 005	Balgheim.....	7,61	935	122	78582
08 3 27 006	Böttlingen.....	16,31	1 418	86	78583
08 3 27 007	Bubsheim.....	8,29	908	109	78585
08 3 27 008	Buchheim.....	18,30	640	34	88637
08 3 27 009	Deilingen.....	10,92	1 655	151	78586
08 3 27 010	Denkingen.....	15,02	2 320	154	78588
08 3 27 011	Dürbheim.....	14,82	1 505	101	78589
08 3 27 012	Durchhausen.....	8,99	887	98	78591
08 3 27 013	Egesheim.....	7,66	577	75	78592
08 3 27 016	Fridingen an der Donau, Stadt.....	22,47	3 345	148	78567
08 3 27 017	Frittlingen.....	8,79	2 001	227	78665
08 3 27 018	Geisingen, Stadt.....	73,74	6 135	83	78187
08 3 27 019	Gosheim.....	9,32	3 754	402	78559
08 3 27 020	Gunningen.....	5,44	697	128	78594
08 3 27 023	Hausen ob Verena.....	5,88	693	117	78595
08 3 27 025	Immendingen.....	74,03	5 796	78	78194
08 3 27 027	Irndorf.....	14,55	747	51	78597
08 3 27 029	Königsheim.....	4,36	514	117	78598
08 3 27 030	Kolbingen.....	16,49	1 196	72	78600
08 3 27 033	Mahlstetten.....	12,19	739	60	78601
08 3 27 036	Mühlheim an der Donau, Stadt.....	21,73	3 518	161	78570
08 3 27 038	Neuhausen ob Eck.....	46,24	3 511	75	78579
08 3 27 040	Reichenbach am Heuberg.....	6,10	482	79	78564
08 3 27 041	Renquishausen.....	7,71	711	92	78603
08 3 27 046	Spaichingen, Stadt.....	18,50	11 988	648	78549
08 3 27 048	Talheim.....	13,11	1 172	89	78607
08 3 27 049	Trossingen, Stadt.....	24,20	14 590	602	78647
08 3 27 050	Tuttlingen, Stadt.....	90,50	34 660	382	78532
08 3 27 051	Wehingen.....	14,59	3 587	245	78564
08 3 27 054	Wurmlingen.....	15,43	3 719	241	78573
08 3 27 055	Seitingen-Oberflacht.....	19,65	2 180	110	78606
08 3 27 056	Rietheim-Weilheim.....	11,98	2 470	206	78604
08 3 27 057	Emmingen-Liptingen.....	54,57	4 180	76	78576
	zusammen ...	734,35	130 793	178	X
	Landkreise zusammen ...	2 529,02	479 844	190	X
	Region zusammen ..	2 529,02	479 844	190	X
	Region Hochrhein-Bodensee				
	Landkreise				
08 3 35	Konstanz Sitz: Konstanz, Universitätsstadt				
08 3 35 001	Aach, Stadt.....	10,69	2 097	196	78267
08 3 35 002	Allensbach.....	26,53	6 916	260	78476
08 3 35 015	Büsingen am Hochrhein.....	7,62	1 456	191	78266
08 3 35 021	Eigeltingen.....	59,30	3 270	55	78253
08 3 35 022	Engen, Stadt.....	70,53	9 743	138	78234
08 3 35 025	Gaienhofen.....	12,55	3 104	247	78343
08 3 35 026	Gailingen am Hochrhein.....	13,17	2 745	208	78262
08 3 35 028	Gottmadingen.....	23,59	9 825	416	78244
08 3 35 035	Hilzingen.....	53,02	7 757	146	78247
08 3 35 043	Konstanz, Universitätsstadt.....	54,10	77 486	1 432	78462 *
08 3 35 055	Moos.....	14,38	3 068	213	78345
08 3 35 057	Mühlingen.....	32,68	2 084	63	78357
08 3 35 061	Öhningen.....	28,20	3 584	127	78337

1) * Bedeutet, daß die Gemeinde mehrere Postleitzahlen hat;
die hier genannte Zahl ist diejenige des Verwaltungssitzes der Gemeinde.

3 Gemeinden in systematischer Ordnung mit Schlüsselnummer, Fläche, Bevölkerung,
Bevölkerungsdichte und Postleitzahl am 31.12.1997

Schlüssel- nummer	Land, Reg.-Bezirk, Kreis, Gemeinde	Fläche km 2	Bevölkerung	Ein- wohner je km2	Post- leitz- zahl 1)
08 3 35 063	Radolfzell am Bodensee, Stadt.....	58,58	28 480	486	78315
08 3 35 066	Reichenau.....	12,72	4 830	379	78479
08 3 35 075	Singen (Hohentwiel), Stadt.....	61,59	44 492	722	78224
08 3 35 077	Steißlingen.....	24,52	4 068	165	78256
08 3 35 079	Stockach, Stadt.....	69,74	16 384	234	78333
08 3 35 080	Tengen, Stadt.....	61,98	4 665	75	78250
08 3 35 081	Volkertshausen.....	5,15	2 540	493	78269
08 3 35 096	Hohenfels.....	30,50	1 858	60	78355
08 3 35 097	Mühlhausen-Ehingen.....	17,82	3 561	199	78259
08 3 35 098	Bodman-Ludwigshafen.....	28,04	3 853	137	78351
08 3 35 099	Orsingen-Nenzingen.....	22,24	2 707	121	78359
08 3 35 100	Rielasingen-Worblingen.....	18,57	11 363	611	78239
	zusammen ...	817,81	261 936	320	X
08 3 36	Lörrach				
	Sitz: Lörrach, Stadt				
08 3 36 004	Altern.....	9,21	563	61	79677
08 3 36 006	Bad Bellingen.....	16,93	3 647	215	79415
08 3 36 008	Binzen.....	5,81	2 522	434	79589
08 3 36 010	Böllen.....	5,67	113	19	79677
08 3 36 012	Bürchau.....	6,12	209	34	79683
08 3 36 014	Efringen-Kirchen.....	43,74	7 812	178	79588
08 3 36 019	Eimeldingen.....	3,55	2 071	583	79591
08 3 36 020	Elbenschwand.....	6,77	188	27	79692
08 3 36 024	Fischingen.....	1,89	593	313	79592
08 3 36 025	Fröhnd.....	16,20	486	30	79677
08 3 36 034	Hasel.....	11,67	1 099	94	79686
08 3 36 036	Hausen im Wiesental.....	5,14	2 412	469	79688
08 3 36 043	Inzlingen.....	9,48	2 617	276	79594
08 3 36 045	Kandern, Stadt.....	62,27	7 818	125	79400
08 3 36 050	Lörrach, Stadt.....	39,42	45 035	1 142	79539 *
08 3 36 057	Maulburg.....	9,73	3 875	398	79689
08 3 36 060	Neuenweg.....	12,65	331	26	79691
08 3 36 067	Reich.....	9,36	283	30	79692
08 3 36 069	Rheinfelden (Baden), Stadt.....	62,84	31 195	496	79618
08 3 36 073	Rümmingen.....	4,46	1 480	331	79595
08 3 36 074	Sallneck.....	4,60	354	76	79692
08 3 36 075	Schallbach.....	3,95	665	168	79597
08 3 36 078	Schliengen.....	37,46	4 773	127	79418
08 3 36 079	Schönau im Schwarzwald, Stadt.....	14,70	2 557	173	79677
08 3 36 080	Schönenberg.....	7,43	343	46	79677
08 3 36 081	Schopfheim, Stadt.....	68,01	18 367	270	79650
08 3 36 082	Schwörstadt.....	20,08	2 537	126	79739
08 3 36 084	Steinen.....	46,86	9 998	213	79585
08 3 36 086	Tegernau.....	10,14	374	36	79692
08 3 36 087	Todtnau, Stadt.....	69,60	5 178	74	79674
08 3 36 089	Tunau.....	4,05	190	46	79677
08 3 36 090	Utzenfeld.....	7,40	658	88	79694
08 3 36 091	Weil am Rhein, Stadt.....	19,47	28 263	1 451	79576
08 3 36 094	Wembach.....	1,80	277	153	79677
08 3 36 096	Wieden.....	12,25	587	47	79695
08 3 36 097	Wies.....	21,80	695	31	79697
08 3 36 098	Wieslet.....	6,40	542	84	79699
08 3 36 100	Wittlingen.....	4,50	769	170	79599
08 3 36 103	Zell im Wiesental, Stadt.....	36,13	6 574	181	79669
08 3 36 104	Malsburg-Marzell.....	24,92	1 589	63	79429
08 3 36 105	Grenzach-Wyhlen.....	17,32	13 613	785	79639
08 3 36 106	Häg-Ehrsberg.....	25,04	923	36	79685
	zusammen ...	806,82	214 175	265	X

1) * Bedeutet, daß die Gemeinde mehrere Postleitzahlen hat;
die hier genannte Zahl ist diejenige des Verwaltungssitzes der Gemeinde.

3 Gemeinden in systematischer Ordnung mit Schlüsselnummer, Fläche, Bevölkerung,
Bevölkerungsdichte und Postleitzahl am 31.12.1997

Schlüssel- nummer	Land, Reg.-Bezirk, Kreis, Gemeinde	Fläche km 2	Bevölkerung	Ein- wohner je km2	Post- leit- zahl 1)
08 3 37	Waldshut Sitz: Waldshut-Tiengen, Stadt				
08 3 37 002	Albbruck.....	39,69	7 215	181	79774
08 3 37 013	Bernau.....	38,04	1 936	50	79872
08 3 37 022	Bonndorf im Schwarzwald, Stadt.....	76,03	6 671	87	79848
08 3 37 027	Dachsberg (Südschwarzwald).....	35,60	1 424	40	79875
08 3 37 030	Dettighofen.....	14,39	1 033	71	79802
08 3 37 032	Dogern.....	7,45	2 332	313	79804
08 3 37 038	Görwihl.....	50,43	4 596	91	79733
08 3 37 039	Grafenhausen.....	48,55	2 301	47	79865
08 3 37 045	Häusern.....	8,88	1 244	140	79837
08 3 37 049	Herrischried.....	37,50	2 602	69	79737
08 3 37 051	Höchenschwand.....	29,55	2 341	79	79862
08 3 37 053	Hohentengen am Hochrhein.....	27,56	3 268	118	79801
08 3 37 059	Ibach.....	21,39	423	19	79837
08 3 37 060	Jestetten.....	20,63	5 170	250	79798
08 3 37 062	Klettgau.....	45,87	7 343	160	79771
08 3 37 065	Lauchringen.....	12,76	7 027	550	79787
08 3 37 066	Laufenburg (Baden), Stadt.....	23,58	8 448	358	79725
08 3 37 070	Lottstetten.....	13,39	2 188	163	79807
08 3 37 076	Murg.....	20,90	6 890	329	79730
08 3 37 090	Rickenbach.....	34,65	3 921	113	79736
08 3 37 096	Bad Säckingen, Stadt.....	25,34	16 026	632	79713
08 3 37 097	Sankt Blasien, Stadt.....	54,36	4 240	77	79837
08 3 37 106	Stühlingen, Stadt.....	93,20	5 331	57	79780
08 3 37 108	Todtmoos.....	28,09	2 147	76	79682
08 3 37 116	Wehr, Stadt.....	35,66	13 300	372	79664
08 3 37 118	Weilheim.....	35,64	3 042	85	79809
08 3 37 123	Wutöschingen.....	26,47	6 448	243	79793
08 3 37 124	Eggingen.....	13,95	1 695	121	79805
08 3 37 125	Küssaberg.....	26,16	5 403	206	79790
08 3 37 126	Waldshut-Tiengen, Stadt.....	77,98	22 074	283	79761
08 3 37 127	Wutach.....	30,44	1 171	38	79879
08 3 37 128	Ühlingen-Birkendorf.....	77,06	5 047	65	79777
	zusammen ...	1 131,19	164 297	145	X
	Landkreise zusammen ...	2 755,82	640 408	232	X
	Region zusammen ..	2 755,82	640 408	232	X
08 3	Reg.-Bez. insgesamt ..	9 356,92	2 106 615	225	X
	Reg.-Bez. Tübingen				
	Region Neckar-Alb				
	Landkreise				
08 4 15	Reutlingen Sitz: Reutlingen, Stadt				
08 4 15 014	Dettingen an der Erms.....	15,82	9 060	572	72581
08 4 15 019	Eningen unter Achalm.....	23,16	10 023	432	72800
08 4 15 027	Gomadingen.....	45,85	2 114	46	72532
08 4 15 028	Grabenstetten.....	14,53	1 466	100	72582
08 4 15 029	Grafenberg.....	3,51	2 535	722	72661
08 4 15 034	Hayingen, Stadt.....	63,30	2 177	34	72534
08 4 15 039	Hülben.....	6,40	2 915	455	72584
08 4 15 048	Mehrstetten.....	17,10	1 385	80	72537
08 4 15 050	Metzingen, Stadt.....	34,61	21 456	619	72555
08 4 15 053	Münsingen, Stadt.....	116,02	14 024	120	72525
08 4 15 058	Pfronstetten.....	54,08	1 619	29	72539
08 4 15 059	Pfullingen, Stadt.....	30,13	17 733	588	72793
08 4 15 060	Pliezhausen.....	17,31	8 808	508	72124

1) * Bedeutet, daß die Gemeinde mehrere Postleitzahlen hat;
die hier genannte Zahl ist diejenige des Verwaltungssitzes der Gemeinde.

3 Gemeinden in systematischer Ordnung mit Schlüsselnummer, Fläche, Bevölkerung,
Bevölkerungsdichte und Postleitzahl am 31.12.1997

Schlüssel- nummer	Land, Reg.-Bezirk, Kreis, Gemeinde	Fläche km 2	Bevölkerung	Ein- wohner je km2	Post- leit- zahl 1)
08 4 15 061	Reutlingen, Stadt.....	87,07	109 882	1 261	72764 *
08 4 15 062	Riederich.....	4,61	4 351	943	72585
08 4 15 073	Trochtelfingen, Stadt.....	79,15	6 464	81	72818
08 4 15 078	Bad Urach, Stadt.....	55,50	12 480	224	72574
08 4 15 080	Wannweil.....	5,34	5 112	957	72827
08 4 15 085	Zwiefalten.....	45,43	2 198	48	88529
08 4 15 086	Gutsbezirk Münsingen, gemfr. Gebiet.....	67,01	250	3	72525
08 4 15 087	Walddorfhäslach.....	14,44	4 561	315	72141
08 4 15 088	Römerstein.....	46,05	3 779	82	72587
08 4 15 089	Engstingen.....	31,51	5 043	160	72829
08 4 15 090	Hohenstein.....	61,68	3 584	58	72531
08 4 15 091	Sonnenbühl.....	61,34	6 786	110	72820
08 4 15 092	Lichtenstein.....	34,24	9 723	283	72805
08 4 15 093	St. Johann.....	58,96	5 154	87	72813
	zusammen ...	1 094,15	274 682	251	X
08 4 16	Tübingen Sitz: Tübingen, Universitätsstadt				
08 4 16 006	Bodelshausen.....	13,82	5 672	410	72411
08 4 16 009	Dettenhausen.....	11,02	5 169	469	72135
08 4 16 011	Dußlingen.....	13,06	4 677	358	72144
08 4 16 015	Gomaringen.....	17,30	7 797	450	72810
08 4 16 018	Hirrlingen.....	12,81	2 767	216	72145
08 4 16 022	Kirchentellinsfurt.....	11,00	5 228	475	72138
08 4 16 023	Kusterdingen.....	24,24	7 895	325	72127
08 4 16 025	Mössingen, Stadt.....	50,05	18 858	376	72116
08 4 16 026	Nehren.....	8,58	3 604	420	72147
08 4 16 031	Ofterdingen.....	15,15	4 081	269	72131
08 4 16 036	Rottenburg am Neckar, Stadt.....	142,26	40 204	282	72108
08 4 16 041	Tübingen, Universitätsstadt.....	108,12	81 222	751	72070 *
08 4 16 048	Ammerbuch.....	48,05	10 933	227	72119
08 4 16 049	Neustetten.....	15,87	3 236	203	72149
08 4 16 050	Starzach.....	27,82	3 777	135	72181
	zusammen ...	519,15	205 120	395	X
08 4 17	Zollernalbkreis Sitz: Balingen, Stadt				
08 4 17 002	Balingen, Stadt.....	90,34	33 549	371	72336
08 4 17 008	Bisingen.....	32,84	9 037	275	72406
08 4 17 010	Bitz.....	8,82	3 764	426	72475
08 4 17 013	Burladingen, Stadt.....	123,32	13 137	106	72393
08 4 17 014	Dautmergen.....	4,54	400	88	72356
08 4 17 015	Dornettingen.....	6,55	1 070	163	72358
08 4 17 016	Dotternhausen.....	10,00	1 779	177	72359
08 4 17 022	Geislingen, Stadt.....	31,95	5 931	185	72351
08 4 17 023	Grosselfingen.....	16,15	1 914	118	72415
08 4 17 025	Haigerloch, Stadt.....	76,45	10 860	142	72401
08 4 17 029	Hausen am Tann.....	8,49	517	60	72361
08 4 17 031	Hechingen, Stadt.....	66,44	19 169	288	72379
08 4 17 036	Jungingen.....	9,33	1 509	161	72417
08 4 17 044	Meßstetten, Stadt.....	76,82	10 852	141	72469
08 4 17 045	Nusplingen.....	20,75	1 923	92	72362
08 4 17 047	Obernheim.....	15,01	1 502	100	72364
08 4 17 051	Rangendingen.....	21,68	4 953	228	72414
08 4 17 052	Ratshausen.....	5,77	798	138	72365
08 4 17 054	Rosenfeld, Stadt.....	51,11	6 094	119	72348
08 4 17 057	Schömburg, Stadt.....	23,27	4 411	189	72355
08 4 17 063	Straßberg.....	24,90	2 730	109	72479
08 4 17 071	Weilen unter den Rinnen.....	3,08	590	191	72367
08 4 17 075	Winterlingen.....	50,64	6 742	133	72474
08 4 17 078	Zimmern unter der Burg.....	5,05	491	97	72369

1) * Bedeutet, daß die Gemeinde mehrere Postleitzahlen hat;
die hier genannte Zahl ist diejenige des Verwaltungssitzes der Gemeinde.

3 Gemeinden in systematischer Ordnung mit Schlüsselnummer, Fläche, Bevölkerung,
Bevölkerungsdichte und Postleitzahl am 31.12.1997

Schlüssel- nummer	Land, Reg.-Bezirk, Kreis, Gemeinde	Fläche km 2	Bevölkerung	Ein- wohner je km2	Post- leit- zahl 1)
08 4 17 079	Albstadt, Stadt.....	134,41	48 815	363	72458 *
	zusammen ...	917,71	192 537	210	X
	Landkreise zusammen ...	2 531,01	672 339	266	X
	Region zusammen ..	2 531,01	672 339	266	X
	Region Donau-Iller				
	Stadtkreis				
08 4 21 000	Ulm, Universitätsstadt.....	118,69	115 628	974	89073 *
	Landkreise				
08 4 25	Alb-Donau-Kreis				
	Sitz: Ulm, Universitätsstadt				
08 4 25 002	Allmendingen.....	45,90	4 536	98	89604
08 4 25 004	Altheim.....	7,80	551	70	89605
08 4 25 005	Altheim (Alb).....	25,78	1 694	65	89174
08 4 25 008	Amstetten.....	49,80	3 913	78	73340
08 4 25 011	Assefingen.....	12,85	915	71	89176
08 4 25 013	Ballendorf.....	14,22	649	45	89177
08 4 25 014	Beimerstetten.....	14,33	2 378	165	89179
08 4 25 017	Berghülen.....	26,13	1 885	72	89180
08 4 25 019	Bernstadt.....	13,95	1 861	133	89182
08 4 25 020	Blaubeuren, Stadt.....	79,15	11 863	149	89143
08 4 25 022	Börslingen.....	6,29	165	26	89177
08 4 25 024	Breitingen.....	2,89	247	85	89183
08 4 25 028	Dietenheim, Stadt.....	18,76	6 617	352	89165
08 4 25 031	Dornstadt.....	59,24	8 491	143	89160
08 4 25 033	Ehingen (Donau), Stadt.....	178,37	24 641	138	89584
08 4 25 035	Emeringen.....	7,54	162	21	88499
08 4 25 036	Emerkingen.....	7,40	737	99	89607
08 4 25 039	Erbach.....	63,29	12 406	196	89155
08 4 25 050	Griesingen.....	8,16	914	112	89608
08 4 25 052	Grundsheim.....	3,70	200	54	89613
08 4 25 055	Hausen am Bussen.....	3,52	275	78	89597
08 4 25 062	Holzkielch.....	8,14	239	29	89183
08 4 25 064	Hüttisheim.....	10,35	1 356	131	89185
08 4 25 066	Illerrieden.....	18,17	3 301	181	89186
08 4 25 071	Laichingen, Stadt.....	69,84	10 441	149	89150
08 4 25 072	Langenau, Stadt.....	75,00	13 267	176	89129
08 4 25 073	Lauterach.....	13,77	615	44	89584
08 4 25 075	Lonsee.....	43,32	4 473	103	89173
08 4 25 079	Merklingen.....	21,31	1 744	81	89188
08 4 25 081	Munderkingen, Stadt.....	13,08	5 113	390	89597
08 4 25 083	Neenstetten.....	8,30	744	89	89189
08 4 25 084	Nellingen.....	35,78	1 738	48	89191
08 4 25 085	Nerenstetten.....	6,09	332	54	89129
08 4 25 088	Oberdischingen.....	8,84	1 860	210	89610
08 4 25 090	Obermarchtal.....	26,59	1 235	46	89611
08 4 25 091	Oberstadion.....	15,80	1 566	99	89613
08 4 25 092	Öllingen.....	8,09	449	55	89129
08 4 25 093	Öpfingen.....	8,88	2 120	238	89614
08 4 25 097	Rammingen.....	14,04	1 232	87	89192
08 4 25 098	Rechtenstein.....	3,77	297	78	89611
08 4 25 104	Rottenacker.....	10,29	2 097	203	89616
08 4 25 108	Scheiklingen, Stadt.....	75,24	7 184	95	89601
08 4 25 110	Schnürpflingen.....	10,71	1 384	129	89194
08 4 25 112	Setzingen.....	8,42	635	75	89129
08 4 25 123	Untermarchtal.....	5,61	923	164	89617
08 4 25 124	Unterstadion.....	8,84	653	73	89619
08 4 25 125	Unterwachingen.....	2,60	158	60	89597

1) * Bedeutet, daß die Gemeinde mehrere Postleitzahlen hat;
die hier genannte Zahl ist diejenige des Verwaltungssitzes der Gemeinde.

3 Gemeinden in systematischer Ordnung mit Schlüsselnummer, Fläche, Bevölkerung,
Bevölkerungsdichte und Postleitzahl am 31.12.1997

Schlüssel- nummer	Land, Reg.-Bezirk, Kreis, Gemeinde	Fläche km 2	Bevölkerung	Ein- wohner je km2	Post- leitz- zahl 1)
08 4 25 130	Weidenstetten.....	17,21	1 181	68	89197
08 4 25 134	Westerheim.....	22,93	2 684	117	72589
08 4 25 135	Westerstetten.....	13,09	2 037	155	89198
08 4 25 137	Illerkirchberg.....	11,45	4 400	384	89171
08 4 25 138	Staig.....	17,74	3 011	169	89195
08 4 25 139	Heroldstatt.....	21,81	2 312	106	72535
08 4 25 140	Balzheim.....	17,58	1 896	107	88481
08 4 25 141	Blaustein.....	55,61	14 585	262	89134
	zusammen ...	1 357,36	182 362	134	X
08 4 26	Biberach				
	Sitz: Biberach an der Riß, Stadt				
08 4 26 001	Achstetten.....	23,38	3 633	155	88480
08 4 26 005	Alleshausen.....	11,31	465	41	88422
08 4 26 006	Allmannsweiler.....	4,10	305	74	88348
08 4 26 008	Altheim.....	23,74	2 141	90	88499
08 4 26 011	Attenweiler.....	27,21	1 487	54	88448
08 4 26 013	Bad Buchau, Stadt.....	23,76	4 162	175	88422
08 4 26 014	Bad Schussenried, Stadt.....	55,01	8 199	149	88427
08 4 26 019	Berkheim.....	24,98	2 473	98	88450
08 4 26 020	Betzenweiler.....	9,70	709	73	88422
08 4 26 021	Biberach an der Riß, Stadt.....	72,16	30 942	428	88400
08 4 26 028	Burgrieden.....	21,87	3 361	153	88483
08 4 26 031	Dettingen an der Iller.....	11,14	2 002	179	88451
08 4 26 035	Dürmentingen.....	24,08	2 471	102	88525
08 4 26 036	Dürna.....	7,26	415	57	88422
08 4 26 038	Eberhardzell.....	59,72	3 702	61	88436
08 4 26 043	Erlenmoos.....	24,26	1 438	59	88416
08 4 26 044	Erolzheim.....	26,31	2 908	110	88453
08 4 26 045	Ertingen.....	37,74	5 492	145	88521
08 4 26 058	Hochdorf.....	23,77	1 991	83	88454
08 4 26 062	Ingoldingen.....	44,24	2 605	58	88456
08 4 26 064	Kanzach.....	11,20	506	45	88422
08 4 26 065	Kirchberg an der Iller.....	18,64	1 742	93	88486
08 4 26 066	Kirchdorf an der Iller.....	22,86	3 330	145	88457
08 4 26 067	Langenenslingen.....	88,42	3 549	40	88515
08 4 26 070	Laupheim, Stadt.....	61,78	18 190	294	88471
08 4 26 071	Maselheim.....	47,03	4 502	95	88437
08 4 26 073	Mietingen.....	26,33	3 711	140	88487
08 4 26 074	Mittelbiberach.....	23,68	3 446	145	88441
08 4 26 078	Moosburg.....	1,86	206	110	88422
08 4 26 087	Ochsenhausen, Stadt.....	59,96	8 428	140	88416
08 4 26 090	Oggelshausen.....	13,12	937	71	88422
08 4 26 097	Riedlingen, Stadt.....	64,97	9 943	153	88499
08 4 26 100	Rot an der Rot.....	63,46	4 266	67	88430
08 4 26 108	Schwendi.....	49,41	5 870	118	88477
08 4 26 109	Seekirch.....	5,77	227	39	88422
08 4 26 113	Steinhausen an der Rottum.....	29,88	1 836	61	88416
08 4 26 117	Tannheim.....	27,71	2 189	78	88459
08 4 26 118	Tiefenbach.....	6,95	462	66	88422
08 4 26 120	Ummendorf.....	20,66	4 027	194	88444
08 4 26 121	Unlingen.....	26,89	2 395	89	88527
08 4 26 124	Uttenweiler.....	49,77	3 480	69	88524
08 4 26 125	Wain.....	20,14	1 539	76	88489
08 4 26 128	Warthausen.....	25,75	4 480	173	88447
08 4 26 134	Schemmerhofen.....	50,18	7 067	140	88433
08 4 26 135	Gutenzell-Hürbel.....	37,86	1 667	44	88484
	zusammen ...	1 410,02	178 896	127	X
	Landkreise zusammen ...	2 767,38	361 258	131	X
	Region zusammen ...	2 886,07	476 886	165	X

1) * Bedeutet, daß die Gemeinde mehrere Postleitzahlen hat;
die hier genannte Zahl ist diejenige des Verwaltungssitzes der Gemeinde.

3 Gemeinden in systematischer Ordnung mit Schlüsselnummer, Fläche, Bevölkerung,
Bevölkerungsdichte und Postleitzahl am 31.12.1997

Schlüssel- nummer	Land, Reg.-Bezirk, Kreis, Gemeinde	Fläche km 2	Bevölkerung	Ein- wohner je km2	Post- leit- zahl 1)
Region Bodensee-Oberschwaben					
Landkreise					
08 4 35	Bodenseekreis				
	Sitz: Friedrichshafen, Stadt				
08 4 35 005	Bermatingen.....	15,45	3 652	236	88697
08 4 35 010	Dalsendorf.....	2,44	1 332	545	88718
08 4 35 013	Eriskirch.....	14,58	4 279	293	88097
08 4 35 015	Frickingen.....	26,46	2 510	94	88699
08 4 35 016	Friedrichshafen, Stadt.....	69,91	56 884	813	88045 *
08 4 35 018	Hagnau am Bodensee.....	2,93	1 412	481	88709
08 4 35 020	Heiligenberg.....	40,77	2 954	72	88633
08 4 35 024	Immenstaad am Bodensee.....	9,26	5 582	602	88090
08 4 35 029	Kressbronn am Bodensee.....	20,42	7 213	353	88079
08 4 35 030	Langenargen.....	15,26	7 052	462	88085
08 4 35 034	Markdorf, Stadt.....	40,92	11 620	283	88677
08 4 35 035	Meckenbeuren.....	31,90	12 667	397	88074
08 4 35 036	Meersburg, Stadt.....	12,03	5 309	441	88709
08 4 35 042	Neukirch.....	26,58	2 385	89	88099
08 4 35 045	Oberteuringen.....	20,07	3 977	198	88094
08 4 35 047	Owingen.....	36,73	3 955	107	88696
08 4 35 052	Salem.....	62,70	10 766	171	88682
08 4 35 053	Sipplingen.....	4,28	2 108	492	78354
08 4 35 054	Stetten.....	4,30	997	231	88719
08 4 35 057	Tettnang, Stadt.....	71,22	17 084	239	88069
08 4 35 059	Überlingen, Stadt.....	58,67	20 322	346	88662
08 4 35 066	Uldingen-Mühlhofen.....	15,66	7 517	480	88690
08 4 35 067	Deggenhausental.....	62,18	3 868	62	88693
	zusammen ...	664,72	195 445	294	X
08 4 36	Ravensburg				
	Sitz: Ravensburg, Stadt				
08 4 36 001	Achberg.....	12,92	1 373	106	88147
08 4 36 003	Aichstetten.....	33,76	2 444	72	88317
08 4 36 004	Altrach.....	30,20	2 628	87	88319
08 4 36 005	Altshausen.....	20,48	4 481	218	88361
08 4 36 006	Amtzell.....	30,56	3 288	107	88279
08 4 36 008	Aulendorf, Stadt.....	52,36	8 981	171	88326
08 4 36 009	Bad Waldsee, Stadt.....	108,53	18 663	171	88339
08 4 36 010	Bad Wurzach, Stadt.....	182,26	14 137	77	88410
08 4 36 011	Baienfurt.....	16,02	6 989	436	88255
08 4 36 012	Baindt.....	23,07	4 504	195	88255
08 4 36 013	Berg.....	28,41	3 596	126	88276
08 4 36 014	Bergatreute.....	23,16	2 988	129	88368
08 4 36 018	Bodnegg.....	24,56	2 940	119	88285
08 4 36 019	Boms.....	9,55	559	58	88361
08 4 36 024	Ebenweiler.....	10,13	995	98	88370
08 4 36 027	Eichstegen.....	14,24	500	35	88361
08 4 36 032	Fleischwangen.....	5,80	583	100	88373
08 4 36 039	Grünkraut.....	17,16	2 841	165	88287
08 4 36 040	Guggenhausen.....	8,25	207	25	88379
08 4 36 047	Hoßkirch.....	15,81	697	44	88374
08 4 36 049	Isny im Allgäu, Stadt.....	85,37	14 286	167	88316
08 4 36 052	Kißlegg.....	92,40	8 608	93	88353
08 4 36 053	Königseggwald.....	6,85	663	96	88376
08 4 36 055	Leutkirch im Allgäu, Stadt.....	174,95	21 803	124	88299
08 4 36 064	Ravensburg, Stadt.....	92,04	46 982	510	88212 *
08 4 36 067	Riedhausen.....	8,42	520	61	88377
08 4 36 069	Schlier.....	32,58	3 537	108	88281

1) * Bedeutet, daß die Gemeinde mehrere Postleitzahlen hat;
die hier genannte Zahl ist diejenige des Verwaltungssitzes der Gemeinde.

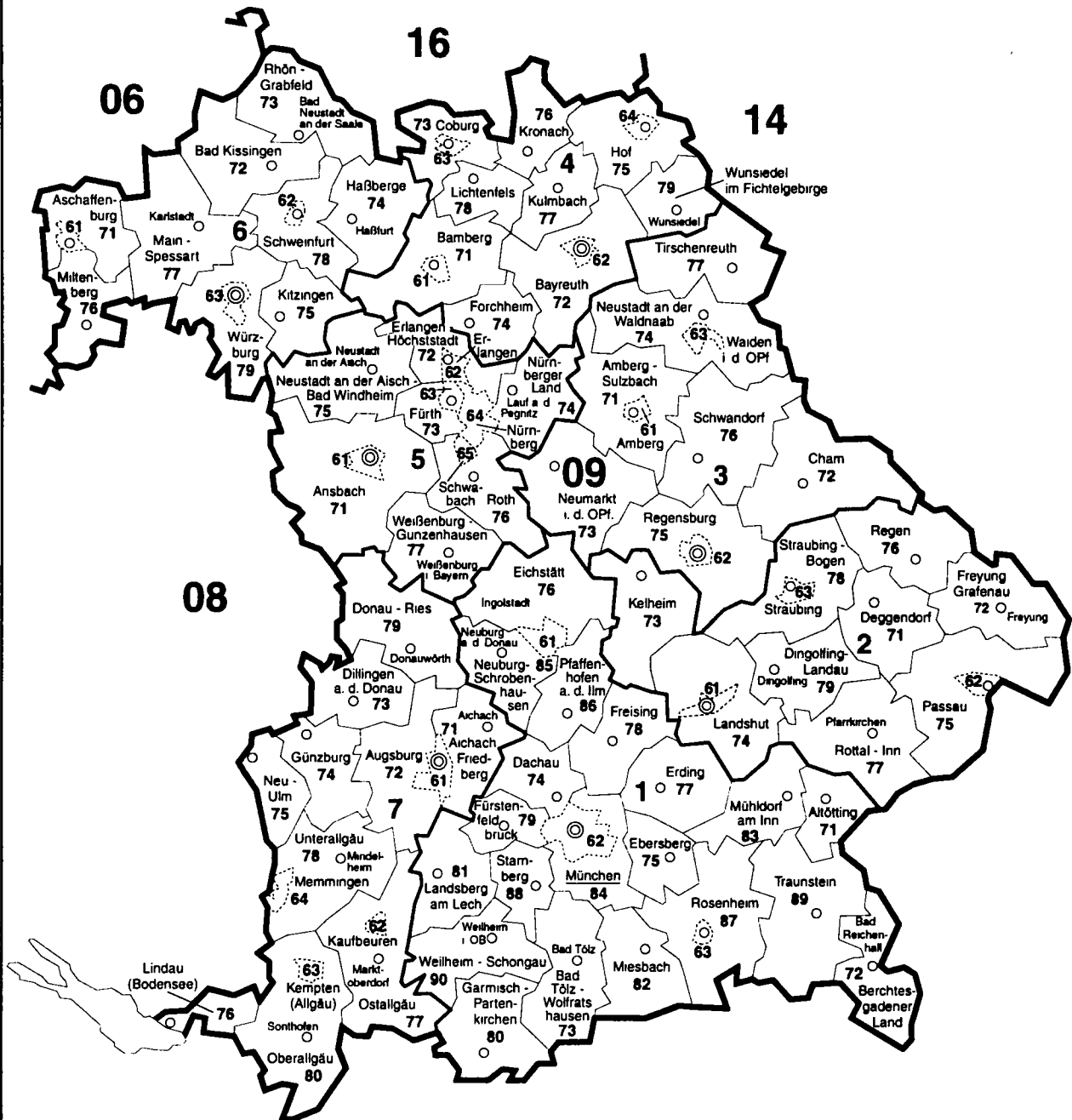
3 Gemeinden in systematischer Ordnung mit Schlüsselnummer, Fläche, Bevölkerung,
Bevölkerungsdichte und Postleitzahl am 31.12.1997

Schlüssel- nummer	Land, Reg.-Bezirk, Kreis, Gemeinde	Fläche km 2	Bevölkerung	Ein- wohner je km2	Post- leitz- zahl 1)
08 4 36 077	Unterwaldhausen.....	4,11	284	69	88379
08 4 36 078	Vogt.....	22,31	4 385	196	88267
08 4 36 079	Waldburg.....	22,70	2 607	114	88289
08 4 36 081	Wangen im Allgäu, Stadt.....	101,28	25 753	254	88239
08 4 36 082	Weingarten, Stadt.....	12,17	23 566	1 936	88250
08 4 36 083	Wilhelmsdorf.....	38,10	4 754	124	88271
08 4 36 085	Wolfegg.....	39,49	3 264	82	88364
08 4 36 087	Wolpertswende.....	26,35	4 027	152	88284
08 4 36 093	Ebersbach-Musbach.....	26,86	1 698	63	88371
08 4 36 094	Argenbühl.....	76,37	5 647	73	88260
08 4 36 095	Horgenzell.....	56,16	4 319	76	88263
08 4 36 096	Fronreute.....	46,07	4 163	90	88273
	zusammen ...	1 631,81	264 260	162	X
08 4 37	Sigmaringen				
	Sitz: Sigmaringen, Stadt				
08 4 37 005	Beuron.....	35,11	806	22	88631
08 4 37 008	Bingen.....	37,01	2 837	76	72511
08 4 37 031	Gammertingen, Stadt.....	52,97	6 759	127	72501
08 4 37 044	Herbertingen.....	38,64	4 696	121	88518
08 4 37 047	Hettingen, Stadt.....	46,06	2 106	45	72513
08 4 37 053	Hohentengen.....	36,59	4 279	116	88367
08 4 37 056	Illmensee.....	24,92	1 858	74	88636
08 4 37 059	Inzigkofen.....	28,76	2 808	97	72514
08 4 37 065	Krauchenwies.....	44,66	5 035	112	72505
08 4 37 072	Leibertingen.....	47,20	2 217	46	88637
08 4 37 076	Mengen, Stadt.....	49,79	9 919	199	88512
08 4 37 078	Meßkirch, Stadt.....	76,23	8 606	112	88605
08 4 37 082	Neufra.....	28,39	1 978	69	72419
08 4 37 086	Ostrach.....	108,93	6 583	60	88356
08 4 37 088	Pfullendorf, Stadt.....	90,56	13 030	143	88630
08 4 37 100	Saulgau, Stadt.....	97,34	17 330	178	88348
08 4 37 101	Scheer, Stadt.....	18,72	2 760	147	72516
08 4 37 102	Schwenningen.....	19,33	1 627	84	72477
08 4 37 104	Sigmaringen, Stadt.....	92,85	16 728	180	72488
08 4 37 105	Sigmaringendorf.....	12,47	3 747	300	72517
08 4 37 107	Stetten am kalten Markt.....	56,47	5 640	99	72510
08 4 37 114	Veringenstadt, Stadt.....	31,25	2 308	73	72519
08 4 37 118	Wald.....	43,87	2 778	63	88639
08 4 37 123	Sauldorf.....	49,73	2 384	47	88605
08 4 37 124	Herdwangen-Schönach.....	36,52	2 970	81	88634
	zusammen ...	1 204,37	131 789	109	X
	Landkreise zusammen ...	3 500,90	591 494	169	X
	Region zusammen ..	3 500,90	591 494	169	X
08 4	Reg.-Bez. insgesamt ..	8 917,98	1 740 719	195	X
08	Land insgesamt ..	35 751,85	10 396 610	291	X

1) * Bedeutet, daß die Gemeinde mehrere Postleitzahlen hat;
die hier genannte Zahl ist diejenige des Verwaltungssitzes der Gemeinde.

09 BAYERN

Verwaltungsgrenzen nach dem Stand vom 31.12.1997



Schlüsselnummern und Namen
der Regierungsbezirke

(In der Karte jeweils nur die Schlüsselnummer)

- 1 Oberbayern
- 2 Niederbayern
- 3 Oberpfalz
- 4 Oberfranken
- 5 Mittelfranken
- 6 Unterfranken
- 7 Schwaben

Schlüsselnummern Grenzen Verwaltungssitze¹⁾

Land:	09		<u>München</u>
Regierungsbezirk:	1		
Landkreis:	71		
Kreisfreie Stadt:	61		

¹⁾ Verwaltungssitze der Kreise sind nur benannt, wenn sie nicht mit dem Namen des Kreises übereinstimmen

3 Gemeinden in systematischer Ordnung mit Schlüsselnummer, Fläche, Bevölkerung,
Bevölkerungsdichte und Postleitzahl am 31.12.1997

Schlüssel- nummer	Land, Reg.-Bezirk, Kreis, Gemeinde	Fläche km 2	Bevölkerung	Ein- wohner je km2	Post- leit- zahl 1)
09	Bayern				
	Reg.-Bez. Oberbayern				
	Kreisfreie Städte				
09 1 61 000	Ingolstadt, Stadt.....	133,35	113 494	851	85049 *
09 1 62 000	München, Landeshauptstadt.....	310,59	1 205 923	3 882	80331 *
09 1 63 000	Rosenheim, Stadt.....	37,25	58 786	1 578	83022 *
	zusammen ...	481,19	1 378 203	2 864	X
	Landkreise				
09 1 71	Altötting Sitz: Altötting, Stadt				
09 1 71 111	Altötting, Stadt.....	21,71	12 607	580	84503
09 1 71 112	Burghausen, Stadt.....	18,56	17 929	966	84489
09 1 71 113	Burgkirchen a.d. Alz.....	42,92	10 616	247	84508
09 1 71 114	Emmerting.....	6,88	3 990	579	84547
09 1 71 115	Erlbach.....	28,14	1 276	45	84567
09 1 71 116	Feichten a.d. Alz.....	17,91	1 098	61	84550
09 1 71 117	Garching a.d. Alz.....	25,86	8 730	337	84518
09 1 71 118	Haiming.....	21,95	2 277	103	84533
09 1 71 119	Halsbach.....	22,08	861	38	84553
09 1 71 121	Kastl.....	22,29	2 522	113	84556
09 1 71 122	Kirchweidach.....	20,16	2 192	108	84558
09 1 71 123	Markt, Markt.....	21,89	2 747	125	84533
09 1 71 124	Mehring.....	16,49	2 073	125	84561
09 1 71 125	Neuötting, Stadt.....	25,86	8 461	327	84524
09 1 71 126	Perach.....	14,14	1 186	83	84567
09 1 71 127	Pleiskirchen.....	52,58	2 331	44	84568
09 1 71 129	Reischach.....	28,45	2 542	89	84571
09 1 71 130	Stammham.....	5,67	1 052	185	84533
09 1 71 131	Teising.....	5,38	1 942	360	84576
09 1 71 132	Töging a. Inn, Stadt.....	13,71	9 455	689	84513
09 1 71 133	Tüßling, Markt.....	19,58	2 624	134	84577
09 1 71 134	Tyrlaching.....	20,54	926	45	84558
09 1 71 135	Unterneukirchen.....	23,27	2 815	120	84579
09 1 71 137	Winhöring.....	24,58	4 851	197	84543
09 1 71 444	Altötting, 4 gemfr. Gebiete.....	48,82	-	-	-
	zusammen ...	569,42	107 103	188	X
09 1 72	Berchtesgadener Land Sitz: Bad Reichenhall, Stadt				
09 1 72 111	Ainring.....	32,97	9 802	297	83404
09 1 72 112	Anger.....	45,91	4 235	92	83454
09 1 72 114	Bad Reichenhall, Stadt.....	39,44	16 417	416	83435
09 1 72 115	Bayerisch Gmain.....	11,40	2 761	242	83457
09 1 72 116	Berchtesgaden, Markt.....	34,76	7 691	221	83471
09 1 72 117	Bischofswiesen.....	34,46	7 259	210	83483
09 1 72 118	Freilassing, Stadt.....	14,79	15 080	1 019	83395
09 1 72 122	Laufen, Stadt.....	35,35	6 156	174	83410
09 1 72 124	Marktschellenberg, Markt.....	17,67	1 832	103	83487
09 1 72 128	Piding.....	17,55	4 998	284	83451
09 1 72 129	Ramsau b. Berchtesgaden.....	129,18	1 809	14	83486
09 1 72 130	Saaldorf-Surheim.....	39,10	4 943	126	83416
09 1 72 131	Schneizlreuth.....	97,63	1 493	15	83458

1) * Bedeutet, daß die Gemeinde mehrere Postleitzahlen hat;
die hier genannte Zahl ist diejenige des Verwaltungssitzes der Gemeinde.

3 Gemeinden in systematischer Ordnung mit Schlüsselnummer, Fläche, Bevölkerung,
Bevölkerungsdichte und Postleitzahl am 31.12.1997

Schlüssel- nummer	Land, Reg.-Bezirk, Kreis, Gemeinde	Fläche km 2	Bevölkerung	Ein- wohner je km2	Post- leitz- zahl 1)
09 1 72 132	Schönau a. Königssee.....	131,68	5 555	42	83471
09 1 72 134	Teisendorf, Markt.....	86,76	8 801	101	83317
09 1 72 444	Berchtesgadener Land, 4 gemfr. Gebiete...	71,33	-	-	-
	zusammen ...	839,98	98 832	118	X
09 1 73	Bad Tölz-Wolfratshausen Sitz: Bad Tölz, Stadt				
09 1 73 111	Bad Heilbrunn.....	40,32	3 379	83	83670
09 1 73 112	Bad Tölz, Stadt.....	30,81	16 682	541	83646
09 1 73 113	Benediktbeuern.....	37,86	3 236	85	83671
09 1 73 115	Bichl.....	13,92	1 942	139	83673
09 1 73 118	Dietramszell.....	96,82	4 852	50	83623
09 1 73 120	Egling.....	74,06	4 680	63	82544
09 1 73 123	Eurasburg.....	40,80	3 847	94	82547
09 1 73 124	Gaßbach.....	38,55	2 876	74	83674
09 1 73 126	Geretsried, Stadt.....	24,66	22 451	910	82538
09 1 73 127	Greiling.....	7,65	1 277	166	83677
09 1 73 130	Icking.....	16,99	3 331	196	82057
09 1 73 131	Jachenau.....	128,63	904	7	83676
09 1 73 133	Kochel a. See.....	80,12	4 025	50	82431
09 1 73 134	Königsdorf.....	45,69	2 717	59	82549
09 1 73 135	Lenggries.....	242,87	9 190	37	83661
09 1 73 137	Münsing.....	52,23	3 781	72	82541
09 1 73 140	Reichersbeuern.....	15,41	1 976	128	83677
09 1 73 141	Sachsenkam.....	15,93	1 000	62	83679
09 1 73 142	Schlehdorf.....	25,39	1 047	41	82444
09 1 73 145	Wackersberg.....	64,83	3 130	48	83646
09 1 73 147	Wolfratshausen, Stadt.....	9,14	16 360	1 789	82515
09 1 73 444	Bad Tölz-Wolfratshausen, 2 gemfr. Gebiete zusammen ...	7,99 1 110,67	- 112 683	- 101	- X
09 1 74	Dachau Sitz: Dachau, Stadt				
09 1 74 111	Altomünster, Markt.....	75,78	6 539	86	85250
09 1 74 113	Bergkirchen.....	60,00	6 383	106	85232
09 1 74 115	Dachau, Stadt.....	34,85	37 292	1 070	85221
09 1 74 118	Erdweg.....	36,02	5 043	140	85253
09 1 74 121	Haimhausen.....	26,73	4 337	162	85778
09 1 74 122	Hebertshausen.....	29,59	4 666	157	85241
09 1 74 126	Karlsfeld.....	15,55	17 481	1 124	85757
09 1 74 131	Markt Indersdorf, Markt.....	68,49	8 808	128	85229
09 1 74 135	Odelzhausen.....	30,48	3 904	128	85235
09 1 74 136	Petershausen.....	32,81	5 627	171	85238
09 1 74 137	Pfaffenhofen a.d. Glonn.....	20,89	1 592	76	85235
09 1 74 141	Röhrmoos.....	31,74	5 895	185	85244
09 1 74 143	Schwabhausen.....	30,23	5 456	180	85247
09 1 74 146	Sulzemoos.....	19,04	2 191	115	85254
09 1 74 147	Hilgertshausen-Tandern.....	28,64	2 994	104	86567
09 1 74 150	Vierkirchen.....	19,39	3 694	190	85256
09 1 74 151	Weichs.....	18,71	2 984	159	85258
	zusammen ...	578,94	124 886	216	X
09 1 75	Ebersberg Sitz: Ebersberg, Stadt				
09 1 75 111	Anzing.....	16,18	3 386	209	85646
09 1 75 112	Aßling.....	31,38	3 824	121	85617
09 1 75 113	Baiern.....	19,96	1 315	65	85625
09 1 75 114	Bruck.....	21,60	961	44	85567
09 1 75 115	Ebersberg, Stadt.....	40,83	10 483	256	85560
09 1 75 116	Egmating.....	19,16	1 522	79	85658

1) * Bedeutet, daß die Gemeinde mehrere Postleitzahlen hat;
die hier genannte Zahl ist diejenige des Verwaltungssitzes der Gemeinde.

3 Gemeinden in systematischer Ordnung mit Schlüsselnummer, Fläche, Bevölkerung,
Bevölkerungsdichte und Postleitzahl am 31.12.1997

Schlüssel- nummer	Land, Reg.-Bezirk, Kreis, Gemeinde	Fläche km 2	Bevölkerung	Ein- wohner je km2	Post- leitzahl 1)
09 1 75 118	Forstinning.....	12,26	3 104	253	85661
09 1 75 119	Frauenneuharting.....	22,68	1 300	57	83553
09 1 75 121	Glonn, Markt.....	30,24	4 034	133	85625
09 1 75 122	Grafing b. München, Stadt.....	29,57	11 561	390	85567
09 1 75 123	Hohenlinden.....	17,32	2 523	145	85664
09 1 75 124	Kirchseeon, Markt.....	17,91	8 542	476	85614
09 1 75 127	Markt Schwaben, Markt.....	10,87	10 272	944	85570
09 1 75 128	Moosach.....	18,21	1 251	68	85665
09 1 75 131	Oberpframmern.....	18,47	1 867	101	85667
09 1 75 132	Vaterstetten.....	34,27	20 085	586	85591
09 1 75 133	Piltening.....	22,79	4 096	179	85652
09 1 75 135	Poing.....	12,88	10 100	784	85586
09 1 75 136	Emmering.....	17,22	1 278	74	83550
09 1 75 137	Steinhöring.....	36,29	3 445	94	85643
09 1 75 139	Zorneding.....	23,62	8 000	338	85604
09 1 75 444	Ebersberg, 3 gemfr. Gebiete.....	75,62	-	-	-
	zusammen ...	549,33	112 949	206	X
09 1 76	Eichstätt Sitz: Eichstätt, Stadt				
09 1 76 111	Adelschlag.....	51,98	2 642	50	85111
09 1 76 112	Altmannstein, Markt.....	114,30	6 866	60	93336
09 1 76 114	Bellingries, Stadt.....	100,13	8 209	81	92339
09 1 76 116	Böhmfeld.....	16,28	1 489	91	85113
09 1 76 118	Buxheim.....	22,50	3 167	140	85114
09 1 76 120	Denkendorf.....	47,88	4 282	89	85095
09 1 76 121	Dollnstein, Markt.....	40,55	2 895	71	91795
09 1 76 122	Egweil.....	9,39	1 030	109	85116
09 1 76 123	Eichstätt, Stadt.....	47,79	12 656	264	85072
09 1 76 124	Eitensheim.....	15,72	2 159	137	85117
09 1 76 126	Gaimersheim, Markt.....	28,21	9 535	338	85080
09 1 76 129	Großmehring.....	47,39	5 743	121	85098
09 1 76 131	Hepberg.....	4,16	2 227	535	85120
09 1 76 132	Hitzhofen.....	33,82	2 423	71	85122
09 1 76 137	Kinding, Markt.....	51,71	2 569	49	85125
09 1 76 138	Kipfenberg, Markt.....	81,43	5 572	68	85110
09 1 76 139	Kösching, Markt.....	55,62	7 051	126	85092
09 1 76 143	Lenting.....	8,47	4 640	547	85101
09 1 76 147	Mindelstetten.....	22,72	1 514	66	93349
09 1 76 148	Mörnsheim, Markt.....	33,48	1 791	53	91804
09 1 76 149	Nassenfels, Markt.....	18,46	1 676	90	85128
09 1 76 150	Oberdolling.....	19,37	1 184	61	85129
09 1 76 153	Pförring, Markt.....	43,54	3 239	74	85104
09 1 76 155	Pollenfeld.....	45,66	2 805	61	85131
09 1 76 160	Schernfeld.....	52,22	2 839	54	85132
09 1 76 161	Stammham.....	39,04	3 062	78	85134
09 1 76 164	Titting, Markt.....	71,09	2 644	37	85135
09 1 76 165	Walting.....	39,77	2 285	57	85137
09 1 76 166	Wellheim, Markt.....	33,81	2 781	82	91809
09 1 76 167	Wettstetten.....	12,49	4 286	343	85139
09 1 76 444	Eichstätt, 1 gemfr. Gebiet.....	5,42	-	-	-
	zusammen ...	1 214,40	115 261	95	X
09 1 77	Erding Sitz: Erding, Stadt				
09 1 77 112	Berglern.....	19,88	1 879	94	85459
09 1 77 113	Bockhorn.....	47,15	3 010	63	85461
09 1 77 114	Buch a. Buchrain.....	22,75	1 195	52	85656
09 1 77 115	Dorfen, Stadt.....	99,60	12 123	121	84405
09 1 77 116	Eitling.....	35,63	1 926	54	85462
09 1 77 117	Erding, Stadt.....	54,63	29 053	531	85435

1) * Bedeutet, daß die Gemeinde mehrere Postleitzahlen hat;
die hier genannte Zahl ist diejenige des Verwaltungssitzes der Gemeinde.

3 Gemeinden in systematischer Ordnung mit Schlüsselnummer, Fläche, Bevölkerung,
Bevölkerungsdichte und Postleitzahl am 31.12.1997

Schlüssel- nummer	Land, Reg.-Bezirk, Kreis, Gemeinde	Fläche km 2	Bevölkerung	Ein- wohner je km2	Post- leit- zahl 1)
09 1 77 118	Finsing.....	23,17	3 587	154	85464
09 1 77 119	Forstern.....	15,38	2 508	163	85659
09 1 77 120	Fraunberg.....	42,37	3 008	70	85447
09 1 77 121	Hohenpolding.....	27,42	1 189	43	84432
09 1 77 122	Inning a. Holz.....	11,83	1 333	112	84416
09 1 77 123	Isen, Markt.....	43,72	4 990	114	84424
09 1 77 124	Kirchberg.....	17,09	829	48	84434
09 1 77 126	Langenpreising.....	27,50	2 266	82	85465
09 1 77 127	Lengdorf.....	33,90	2 328	68	84435
09 1 77 130	Moosinning.....	39,96	4 357	109	85452
09 1 77 131	Neuching.....	19,66	2 119	107	85467
09 1 77 133	Oberding.....	64,70	4 393	67	85399
09 1 77 134	Ottenhofen.....	10,27	1 541	150	85570
09 1 77 135	Pastetten.....	22,05	2 150	97	85669
09 1 77 137	Sankt Wolfgang.....	46,32	3 651	78	84427
09 1 77 138	Steinkirchen.....	18,08	1 185	65	84439
09 1 77 139	Taufkirchen (Vils).....	70,01	8 233	117	84416
09 1 77 142	Walpertskirchen.....	18,45	1 719	93	85469
09 1 77 143	Wartenberg, Markt.....	17,88	4 188	234	85456
09 1 77 144	Wörth.....	21,05	4 070	193	85457
	zusammen ...	870,45	108 830	125	X
09 1 78	Freising Sitz: Freising, Stadt				
09 1 78 113	Allershausen.....	26,60	4 678	175	85391
09 1 78 115	Attenkirchen.....	16,81	2 274	135	85395
09 1 78 116	Au l.d. Hallertau, Markt.....	54,32	5 030	92	84072
09 1 78 120	Eching.....	37,34	11 819	316	85386
09 1 78 122	Rudelzhausen.....	40,80	2 920	71	84104
09 1 78 123	Fahrenzhausen.....	37,64	3 730	99	85777
09 1 78 124	Freising, Stadt.....	88,60	39 601	446	85354 *
09 1 78 125	Gammelsdorf.....	21,63	1 352	62	85408
09 1 78 129	Haag a.d. Amper.....	21,71	2 763	127	85410
09 1 78 130	Hallbergmoos.....	35,04	6 427	183	85399
09 1 78 132	Hörgertshausen.....	21,48	1 814	84	85413
09 1 78 133	Hohenkammer.....	25,72	2 121	82	85411
09 1 78 136	Kirchdorf a.d. Amper.....	32,98	2 332	70	85414
09 1 78 137	Kranzberg.....	39,49	3 608	91	85402
09 1 78 138	Langenbach.....	26,63	3 551	133	85416
09 1 78 140	Marzling.....	20,48	2 623	128	85417
09 1 78 142	Mauern.....	24,14	2 345	97	85419
09 1 78 143	Moosburg a.d. Isar, Stadt.....	43,83	16 373	373	85368
09 1 78 144	Nandlstadt, Markt.....	34,29	4 542	132	85405
09 1 78 145	Neufahrn b. Freising.....	45,52	16 497	362	85375
09 1 78 150	Paunzhausen.....	12,73	1 439	113	85307
09 1 78 155	Wang.....	31,18	1 782	57	85368
09 1 78 156	Wolferstdorf.....	26,01	2 128	81	85395
09 1 78 157	Zolling.....	34,60	3 848	111	85406
	zusammen ...	799,57	145 597	182	X
09 1 79	Fürstenfeldbruck Sitz: Fürstenfeldbruck, Stadt				
09 1 79 111	Adelshofen.....	13,28	1 329	100	82276
09 1 79 113	Ailing.....	21,04	3 088	146	82239
09 1 79 114	Althegnenberg.....	16,09	1 625	100	82278
09 1 79 117	Egenhofen.....	33,43	2 866	85	82281
09 1 79 118	Eichenau.....	6,95	10 882	1 565	82223
09 1 79 119	Emmering.....	10,96	6 129	559	82275
09 1 79 121	Fürstenfeldbruck, Stadt.....	32,53	31 899	980	82256
09 1 79 123	Germering, Stadt.....	21,61	35 535	1 644	82110
09 1 79 125	Grafrath.....	14,43	3 319	230	82284

1) * Bedeutet, daß die Gemeinde mehrere Postleitzahlen hat;
die hier genannte Zahl ist diejenige des Verwaltungssitzes der Gemeinde.

3 Gemeinden in systematischer Ordnung mit Schlüsselnummer, Fläche, Bevölkerung,
Bevölkerungsdichte und Postleitzahl am 31.12.1997

Schlüssel- nummer	Land, Reg.-Bezirk, Kreis, Gemeinde	Fläche km 2	Bevölkerung	Ein- wohner je km2	Post- leitz- zahl 1)
09 1 79 126	Gröbenzell.....	6,36	18 670	2 935	82194
09 1 79 128	Hattenhofen.....	7,17	1 328	185	82285
09 1 79 130	Jesenwang.....	15,30	1 339	87	82287
09 1 79 131	Kottgeisering.....	8,21	1 529	186	82288
09 1 79 132	Landsberied.....	10,54	1 085	102	82290
09 1 79 134	Maisach.....	53,46	11 576	216	82216
09 1 79 136	Mammendorf.....	21,21	3 624	170	82291
09 1 79 137	Mittelstetten.....	18,62	1 485	79	82293
09 1 79 138	Moorenweis.....	45,51	3 175	69	82272
09 1 79 140	Oberschweinbach.....	7,20	1 221	169	82294
09 1 79 142	Olching.....	29,91	21 889	731	82140
09 1 79 145	Puchheim.....	12,24	19 362	1 581	82178
09 1 79 147	Schöngeising.....	12,86	1 727	134	82296
09 1 79 149	Türkenfeld.....	15,95	3 021	189	82299
	zusammen ...	434,86	187 703	432	X
09 1 80	Garmisch-Partenkirchen Sitz: Garmisch-Partenkirchen, Markt				
09 1 80 112	Bad Kohlgrub.....	32,66	2 281	69	82433
09 1 80 113	Bad Bayerstein.....	17,65	1 135	64	82435
09 1 80 114	Eschenlohe.....	55,05	1 587	28	82438
09 1 80 115	Ettal.....	14,75	901	61	82488
09 1 80 116	Farchant.....	25,76	3 654	141	82490
09 1 80 117	Garmisch-Partenkirchen, Markt.....	205,64	26 848	130	82467
09 1 80 118	Grainau.....	49,38	3 702	74	82491
09 1 80 119	Großweil.....	22,04	1 355	61	82439
09 1 80 122	Krün.....	36,32	1 857	51	82494
09 1 80 123	Mittenwald, Markt.....	132,85	8 241	62	82481
09 1 80 124	Murnau a. Staffelsee, Markt.....	38,06	11 455	300	82418
09 1 80 125	Oberammergau.....	30,06	5 276	175	82487
09 1 80 126	Oberau.....	17,86	2 830	158	82496
09 1 80 127	Ohlstadt.....	41,17	3 136	76	82441
09 1 80 128	Riegsee.....	20,44	1 140	55	82418
09 1 80 129	Saulgrub.....	35,49	1 588	44	82442
09 1 80 131	Schwaigen.....	23,58	616	26	82445
09 1 80 132	Seehausen a. Staffelsee.....	15,71	2 089	132	82418
09 1 80 133	Spatzenhausen.....	7,74	765	98	82447
09 1 80 134	Uffing a. Staffelsee.....	42,75	2 714	63	82449
09 1 80 135	Unterammergau.....	29,93	1 307	43	82497
09 1 80 136	Wallgau.....	33,96	1 364	40	82499
09 1 80 444	Garmisch-Partenkirchen, 1 gemfr. Gebiet..	83,46	-	-	-
	zusammen ...	1 012,31	85 841	85	X
09 1 81	Landsberg a. Lech Sitz: Landsberg a. Lech, Stadt				
09 1 81 111	Apfeldorf.....	12,31	1 014	82	86974
09 1 81 113	Denklingen.....	56,76	2 271	40	86920
09 1 81 114	Dießen a. Ammersee, Markt.....	82,64	9 449	114	86911
09 1 81 115	Eching a. Ammersee.....	6,23	1 416	227	82279
09 1 81 116	Egling a.d. Paar.....	20,77	1 900	91	86492
09 1 81 118	Eresing.....	14,23	1 562	109	86922
09 1 81 120	Finning.....	23,33	1 514	64	86923
09 1 81 121	Fuchstal.....	39,74	3 211	80	86925
09 1 81 122	Geltendorf.....	34,81	5 046	144	82269
09 1 81 123	Greifenberg.....	8,21	1 703	207	86926
09 1 81 124	Hofstetten.....	17,02	1 623	95	86928
09 1 81 126	Hurlach.....	17,15	1 348	78	86857
09 1 81 127	Igling.....	26,42	2 008	76	86859
09 1 81 128	Kaufering.....	17,65	9 009	510	86916
09 1 81 129	Kinsau.....	11,45	893	77	86981
09 1 81 130	Landsberg a. Lech, Stadt.....	57,88	24 925	430	86899

1) * Bedeutet, daß die Gemeinde mehrere Postleitzahlen hat;
die hier genannte Zahl ist diejenige des Verwaltungssitzes der Gemeinde.

3 Gemeinden in systematischer Ordnung mit Schlüsselnummer, Fläche, Bevölkerung,
Bevölkerungsdichte und Postleitzahl am 31.12.1997

Schlüssel- nummer	Land, Reg.-Bezirk, Kreis, Gemeinde	Fläche km 2	Bevölkerung	Ein- wohner je km2	Post- leitz- zahl 1)
09 1 81 131	Obermeitingen.....	9,93	1 475	148	86836
09 1 81 132	Penzing.....	33,80	3 365	99	86929
09 1 81 133	Vilgertshofen.....	27,18	2 218	81	86946
09 1 81 134	Prittriching.....	25,37	2 239	88	86931
09 1 81 135	Reichling.....	23,27	1 501	64	86934
09 1 81 137	Rott.....	19,74	1 333	67	86935
09 1 81 138	Scheuring.....	21,35	1 625	76	86937
09 1 81 139	Schondorf a. Ammersee.....	6,57	3 605	548	86938
09 1 81 140	Swiffting.....	11,44	783	68	86940
09 1 81 141	Pürgen.....	21,99	2 616	118	86932
09 1 81 142	Thaining.....	8,70	888	102	86943
09 1 81 143	Unterdießen.....	12,79	1 217	95	86944
09 1 81 144	Utting a. Ammersee.....	19,03	3 617	190	86919
09 1 81 145	Weil.....	44,49	3 240	72	86947
09 1 81 146	Windach.....	24,82	3 070	123	86949
09 1 81 444	Landsberg a. Lech, 1 gemfr. Gebiet.....	47,42	-	-	-
	zusammen ...	804,49	101 684	126	X
09 1 82	Miesbach Sitz: Miesbach, Stadt				
09 1 82 111	Bad Wiessee.....	32,79	4 369	133	83707
09 1 82 112	Bayrischzell.....	79,46	1 621	20	83735
09 1 82 114	Fischbachau.....	75,84	5 335	70	83730
09 1 82 116	Gmund a. Tegernsee.....	34,40	5 514	160	83703
09 1 82 119	Hausham.....	22,30	7 985	358	83734
09 1 82 120	Holzkirchen, Markt.....	48,27	13 620	282	83607
09 1 82 123	Irschenberg.....	53,98	2 798	51	83737
09 1 82 124	Kreuth.....	122,26	3 660	29	83708
09 1 82 125	Miesbach, Stadt.....	32,35	10 775	333	83714
09 1 82 127	Otterfing.....	18,40	3 855	209	83624
09 1 82 129	Rottach-Egern.....	59,10	5 245	88	83700
09 1 82 131	Schliersee, Markt.....	79,16	6 306	79	83727
09 1 82 132	Tegernsee, Stadt.....	22,77	4 121	180	83684
09 1 82 133	Valley.....	42,15	2 602	61	83626
09 1 82 134	Waakirchen.....	42,31	5 293	125	83666
09 1 82 136	Warngau.....	51,25	3 339	65	83627
09 1 82 137	Weyarn.....	46,71	3 004	64	83629
	zusammen ...	863,50	89 442	104	X
09 1 83	Mühldorf a. Inn Sitz: Mühldorf a. Inn, Stadt				
09 1 83 112	Ampfing.....	31,14	5 843	187	84539
09 1 83 113	Aschau a. Inn.....	20,76	2 884	138	84544
09 1 83 114	Buchbach, Markt.....	28,81	3 009	104	84428
09 1 83 115	Eggkofen.....	13,99	1 177	84	84546
09 1 83 116	Erharting.....	13,69	913	66	84513
09 1 83 118	Gars a. Inn, Markt.....	43,65	3 782	86	83536
09 1 83 119	Haag i. OB, Markt.....	20,38	5 567	273	83527
09 1 83 120	Heidenstein.....	19,85	2 309	116	84431
09 1 83 122	Jettenbach.....	9,18	743	80	84555
09 1 83 123	Kirchdorf.....	21,03	1 248	59	83527
09 1 83 124	Kraiburg a. Inn, Markt.....	27,55	4 031	146	84559
09 1 83 125	Lohkirchen.....	14,88	645	43	84494
09 1 83 126	Maitenbeth.....	30,94	1 749	56	83558
09 1 83 127	Mettenheim.....	27,24	2 755	101	84562
09 1 83 128	Mühldorf a. Inn, Stadt.....	29,42	17 028	578	84453
09 1 83 129	Neumarkt-Sankt Veit, Stadt.....	61,07	6 232	102	84494
09 1 83 130	Niederbergkirchen.....	24,70	1 164	47	84494
09 1 83 131	Niedertaufkirchen.....	26,69	1 233	46	84494
09 1 83 132	Oberbergkirchen.....	27,54	1 598	58	84564
09 1 83 134	Oberneukirchen.....	19,59	750	38	84565

1) * Bedeutet, daß die Gemeinde mehrere Postleitzahlen hat;
die hier genannte Zahl ist diejenige des Verwaltungssitzes der Gemeinde.

3 Gemeinden in systematischer Ordnung mit Schlüsselnummer, Fläche, Bevölkerung,
Bevölkerungsdichte und Postleitzahl am 31.12.1997

Schlüssel- nummer	Land, Reg.-Bezirk, Kreis, Gemeinde	Fläche km 2	Bevölkerung	Ein- wohner je km2	Post- leitz- zahl 1)
09 1 83 135	Obertaufkirchen.....	31,64	2 250	71	84419
09 1 83 136	Polling.....	43,87	3 376	76	84570
09 1 83 138	Rattenkirchen.....	19,87	800	40	84431
09 1 83 139	Rechtmehring.....	24,38	1 535	62	83562
09 1 83 140	Reichertshelm.....	31,38	1 589	50	84437
09 1 83 143	Schönberg.....	25,32	942	37	84573
09 1 83 144	Schwindegg.....	20,75	3 440	165	84419
09 1 83 145	Taufkirchen.....	25,33	1 313	51	84574
09 1 83 147	Unterreit.....	32,20	1 569	48	83567
09 1 83 148	Waldkraiburg, Stadt.....	21,55	24 620	1 142	84478
09 1 83 151	Zangberg.....	9,84	940	95	84539
09 1 83 444	Mühldorf a. Inn, 1 gemfr. Gebiet.....	7,12	-	-	-
	zusammen ...	805,35	107 034	133	X
09 1 84	München Sitz: München, Landeshauptstadt				
09 1 84 112	Aschheim.....	28,03	5 453	194	85609
09 1 84 113	Baierbrunn.....	7,21	2 533	351	82065
09 1 84 114	Brunnthal.....	26,92	3 886	144	85649
09 1 84 118	Feldkirchen.....	6,41	3 872	604	85622
09 1 84 119	Garching b. München, Stadt.....	28,16	14 869	528	85748
09 1 84 120	Gräfelfing.....	9,58	13 138	1 371	82166
09 1 84 121	Grasbrunn.....	23,59	4 757	201	85630
09 1 84 122	Grünwald.....	7,68	10 125	1 318	82031
09 1 84 123	Haar.....	12,90	16 538	1 282	85540
09 1 84 127	Höhenkirchen-Siegertsbrunn.....	15,19	8 131	535	85635
09 1 84 129	Hohenbrunn.....	16,82	6 802	404	85662
09 1 84 130	Ismaning.....	40,18	13 478	335	85737
09 1 84 131	Kirchheim b. München.....	15,51	12 385	798	85551
09 1 84 132	Neuried.....	5,01	6 264	1 250	82061
09 1 84 134	Oberhaching.....	26,60	11 337	426	82041
09 1 84 135	Oberschleißheim.....	30,59	10 961	358	85764
09 1 84 136	Ottobrunn.....	5,24	18 389	3 509	85521
09 1 84 137	Aying.....	44,98	3 631	80	85653
09 1 84 138	Planegg.....	9,40	10 598	1 127	82152
09 1 84 139	Pullach i. Isartal.....	7,41	8 661	1 168	82049
09 1 84 140	Putzbrunn.....	11,17	5 121	458	85640
09 1 84 141	Sauerlach.....	48,49	5 515	113	82054
09 1 84 142	Schäftlarn.....	16,71	5 101	305	82069
09 1 84 144	Straßlach-Dingharting.....	28,34	2 547	89	82064
09 1 84 145	Taufkirchen.....	22,02	16 402	744	82024
09 1 84 146	Neubiberg.....	5,77	10 309	1 786	85579
09 1 84 147	Unterföhring.....	12,79	6 863	536	85774
09 1 84 148	Unterhaching.....	10,37	19 770	1 906	82008
09 1 84 149	Unterschleißheim.....	14,92	25 299	1 695	85716
09 1 84 444	München, 7 gemfr. Gebiete.....	129,26	-	-	-
	zusammen ...	667,25	282 735	424	X
09 1 85	Neuburg-Schrobenhausen Sitz: Neuburg a.d. Donau, Stadt				
09 1 85 113	Aresing.....	29,89	2 756	92	86561
09 1 85 116	Berg im Gau.....	22,62	1 148	50	86562
09 1 85 118	Bergheim.....	28,94	1 699	58	86673
09 1 85 123	Brunnen.....	32,12	1 490	46	86564
09 1 85 125	Burgheim, Markt.....	49,73	4 581	92	86666
09 1 85 127	Ehekirchen.....	62,79	3 554	56	86676
09 1 85 131	Gachenbach.....	30,24	2 166	71	86565
09 1 85 139	Karlshuld.....	29,10	4 703	161	86668
09 1 85 140	Karlskron.....	38,46	4 355	113	85123
09 1 85 143	Langenmosen.....	23,87	1 419	59	86571
09 1 85 149	Neuburg a.d. Donau, Stadt.....	81,35	27 573	338	86633

1) * Bedeutet, daß die Gemeinde mehrere Postleitzahlen hat;
die hier genannte Zahl ist diejenige des Verwaltungssitzes der Gemeinde.

3 Gemeinden in systematischer Ordnung mit Schlüsselnummer, Fläche, Bevölkerung, Bevölkerungsdichte und Postleitzahl am 31.12.1997

Schlüssel- nummer	Land, Reg.-Bezirk, Kreis, Gemeinde	Fläche km 2	Bevölkerung	Ein- wohner je km2	Post- leitz- zahl 1)
09 1 85 150	Oberhausen.....	31,94	2 241	70	86697
09 1 85 153	Rennertshofen, Markt.....	93,07	4 790	51	86643
09 1 85 157	Rohrenfels.....	17,52	1 332	76	86701
09 1 85 158	Schrobenhausen, Stadt.....	75,23	15 697	208	86529
09 1 85 163	Königsmoos.....	40,97	3 796	92	86669
09 1 85 166	Waldhofen.....	27,32	1 947	71	86579
09 1 85 168	Weichering.....	24,59	2 106	85	86706
	zusammen ...	739,75	87 353	118	X
09 1 86	Pfaffenhofen a.d. Ilm Sitz: Pfaffenhofen a.d. Ilm, Stadt				
09 1 86 113	Baar-Ebenhausen.....	14,79	4 643	313	85107
09 1 86 116	Ernsgraben.....	7,41	1 260	170	85119
09 1 86 122	Geisenfeld, Stadt.....	88,35	8 921	100	85290
09 1 86 125	Gerolsbach.....	58,94	2 987	50	85302
09 1 86 126	Hettenshausen.....	18,60	2 006	107	85276
09 1 86 128	Hohenwart, Markt.....	52,21	4 008	76	86558
09 1 86 130	Ilmmünster.....	13,89	1 917	138	85304
09 1 86 132	Jetzendorf.....	21,72	2 793	128	85305
09 1 86 137	Manching, Markt.....	35,48	10 821	304	85077
09 1 86 139	Münchsmünster.....	15,82	2 823	178	85126
09 1 86 143	Pfaffenhofen a.d. Ilm, Stadt.....	92,41	21 766	235	85276
09 1 86 144	Pörsnbach.....	22,64	1 778	78	85309
09 1 86 146	Reichertshausen.....	23,58	4 846	205	85293
09 1 86 147	Reichertshofen, Markt.....	36,90	6 993	189	85084
09 1 86 149	Rohrbach.....	29,63	4 868	164	85296
09 1 86 151	Scheyern.....	38,28	4 206	109	85298
09 1 86 152	Schweitenkirchen.....	53,00	4 514	85	85301
09 1 86 158	Vohburg a.d. Donau, Stadt.....	45,19	6 680	147	85088
09 1 86 162	Wolnzach, Markt.....	91,55	9 920	108	85283
	zusammen ...	760,39	107 750	142	X
09 1 87	Rosenheim Sitz: Rosenheim, Stadt				
09 1 87 113	Amerang.....	39,82	3 390	85	83123
09 1 87 114	Aschau i. Chiemgau.....	79,60	4 970	62	83229
09 1 87 116	Babensham.....	54,33	2 704	49	83547
09 1 87 117	Bad Aibling, Stadt.....	41,55	16 098	387	83043
09 1 87 118	Bernau a. Chiemsee.....	26,71	6 260	234	83233
09 1 87 120	Brannenburg.....	33,67	5 431	161	83098
09 1 87 121	Breitbrunn a. Chiemsee.....	8,13	1 370	168	83254
09 1 87 122	Bruckmühl, Markt.....	50,22	15 193	302	83052
09 1 87 123	Chiemsee.....	2,57	329	128	83256
09 1 87 124	Edling.....	20,04	3 752	187	83533
09 1 87 125	Eggstätt.....	24,29	2 563	105	83125
09 1 87 126	Eiselfing.....	34,87	2 845	81	83549
09 1 87 128	Bad Endorf, Markt.....	40,11	6 942	173	83093
09 1 87 129	Bad Feilnbach.....	57,47	6 677	116	83075
09 1 87 130	Feldkirchen-Westerham.....	53,23	9 748	183	83620
09 1 87 131	Flintsbach a. Inn.....	31,30	2 623	83	83126
09 1 87 132	Frasdorf.....	32,71	2 799	85	83112
09 1 87 134	Griesstätt.....	29,53	2 281	77	83556
09 1 87 137	Großkarolinenfeld.....	29,05	6 351	218	83109
09 1 87 138	Gstadt a. Chiemsee.....	10,70	1 262	117	83257
09 1 87 139	Halfing.....	22,80	2 505	109	83128
09 1 87 142	Schechen.....	31,52	4 160	131	83135
09 1 87 145	Höslwang.....	16,18	1 196	73	83129
09 1 87 148	Kiefersfelden.....	36,72	6 553	178	83088
09 1 87 150	Kolbermoor, Stadt.....	19,70	16 720	848	83059
09 1 87 154	Neubeuern, Markt.....	15,32	3 936	256	83115
09 1 87 156	Nußdorf a. Inn.....	28,61	2 439	85	83131

1) * Bedeutet, daß die Gemeinde mehrere Postleitzahlen hat;
die hier genannte Zahl ist diejenige des Verwaltungssitzes der Gemeinde.

3 Gemeinden in systematischer Ordnung mit Schlüsselnummer, Fläche, Bevölkerung,
Bevölkerungsdichte und Postleitzahl am 31.12.1997

Schlüssel- nummer	Land, Reg.-Bezirk, Kreis, Gemeinde	Fläche km 2	Bevölkerung	Ein- wohner je km2	Post- leit- zahl 1)
09 1 87 157	Oberaudorf.....	59,28	4 775	80	83080
09 1 87 159	Pfaffing.....	35,38	3 567	100	83539
09 1 87 162	Prien a. Chiemsee, Markt.....	20,68	9 679	468	83209
09 1 87 163	Prutting.....	16,22	2 077	128	83134
09 1 87 164	Ramerberg.....	8,10	1 235	152	83561
09 1 87 165	Raubling.....	44,27	10 480	236	83064
09 1 87 167	Riedering.....	37,94	5 141	135	83083
09 1 87 168	Rimsting.....	19,95	3 236	162	83253
09 1 87 169	Rohrdorf.....	28,66	5 090	177	83101
09 1 87 170	Rott a. Inn.....	19,57	3 235	165	83543
09 1 87 172	Samerberg.....	33,39	2 449	73	83122
09 1 87 173	Schonstett.....	13,60	1 165	85	83137
09 1 87 174	Söchtenau.....	25,61	2 513	98	83139
09 1 87 176	Soyen.....	28,94	2 627	90	83564
09 1 87 177	Stephanskirchen.....	26,51	9 362	353	83071
09 1 87 179	Tuntenhausen.....	68,98	5 819	84	83104
09 1 87 181	Vogtareuth.....	34,22	2 782	81	83569
09 1 87 182	Wasserburg a. Inn, Stadt.....	18,81	11 364	604	83512
09 1 87 186	Albaching.....	18,15	1 256	69	83539
09 1 87 444	Rosenheim, 1 gemfr. Gebiete.....	10,37	-	-	-
	zusammen ...	1 439,38	228 949	159	X
09 1 88	Starnberg Sitz: Starnberg, Stadt				
09 1 88 113	Berg.....	36,64	7 526	205	82335
09 1 88 117	Andechs.....	40,45	3 073	75	82346
09 1 88 118	Feldafing.....	9,15	4 066	444	82340
09 1 88 120	Gauting.....	50,38	18 532	367	82131
09 1 88 121	Gilching.....	31,50	15 536	493	82205
09 1 88 124	Herrsching a. Ammersee.....	20,88	9 218	441	82211
09 1 88 126	Inning a. Ammersee.....	24,43	3 777	154	82266
09 1 88 127	Krailling.....	16,00	7 323	457	82152
09 1 88 132	Seefeld.....	34,87	6 570	188	82229
09 1 88 137	Pöcking.....	20,95	5 467	260	82343
09 1 88 139	Starnberg, Stadt.....	61,77	21 307	344	82319
09 1 88 141	Tutzing.....	35,64	9 230	258	82327
09 1 88 144	Weßling.....	22,60	4 722	208	82234
09 1 88 145	Wörthsee.....	20,42	4 349	212	82237
09 1 88 444	Starnberg, 2 gemfr. Gebiete.....	62,36	-	-	-
	zusammen ...	488,04	120 696	247	X
09 1 89	Traunstein Sitz: Traunstein, Stadt				
09 1 89 111	Altenmarkt a.d. Alz.....	26,10	3 905	149	83352
09 1 89 113	Bergen.....	36,91	4 503	121	83346
09 1 89 114	Chieming.....	37,75	4 218	111	83339
09 1 89 115	Engelsberg.....	34,18	2 666	77	84549
09 1 89 118	Fridolfing.....	44,23	3 911	88	83413
09 1 89 119	Grabenstätt.....	37,79	3 915	103	83355
09 1 89 120	Grassau, Markt.....	35,77	6 172	172	83224
09 1 89 124	Inzell.....	45,35	4 137	91	83334
09 1 89 126	Kienberg.....	22,83	1 289	56	83361
09 1 89 127	Kirchanschöring.....	25,23	2 912	115	83417
09 1 89 129	Marquartstein.....	13,41	2 995	223	83250
09 1 89 130	Nußdorf.....	16,12	2 291	142	83365
09 1 89 133	Obing.....	43,75	3 717	84	83119
09 1 89 134	Palling.....	53,86	3 247	60	83349
09 1 89 135	Petting.....	29,93	2 208	73	83367
09 1 89 137	Pittenhart.....	27,93	1 602	57	83132
09 1 89 139	Reit im Winkl.....	70,99	2 671	37	83242
09 1 89 140	Ruhpolding.....	147,83	6 362	43	83324

1) * Bedeutet, daß die Gemeinde mehrere Postleitzahlen hat;
die hier genannte Zahl ist diejenige des Verwaltungssitzes der Gemeinde.

3 Gemeinden in systematischer Ordnung mit Schlüsselnummer, Fläche, Bevölkerung,
Bevölkerungsdichte und Postleitzahl am 31.12.1997

Schlüssel- nummer	Land, Reg.-Bezirk, Kreis, Gemeinde	Fläche km 2	Bevölkerung	Ein- wohner je km2	Post- leitz- zahl 1)
09 1 89 141	Schlechting.....	45,17	1 732	38	83259
09 1 89 142	Schnaitsee.....	61,14	3 545	57	83530
09 1 89 143	Seon-Seebruck.....	47,92	4 305	89	83370
09 1 89 145	Siegsdorf.....	57,06	7 914	138	83313
09 1 89 146	Staudach-Egerndach.....	19,34	1 096	56	83224
09 1 89 148	Surberg.....	23,74	2 911	122	83364
09 1 89 149	Tacherting.....	50,25	5 406	107	83342
09 1 89 150	Taching a. See.....	26,76	1 871	69	83373
09 1 89 152	Tittmoning, Stadt.....	72,04	5 746	79	84529
09 1 89 154	Traunreut, Stadt.....	45,05	21 595	479	83301
09 1 89 155	Traunstein, Stadt.....	48,48	17 840	367	83278
09 1 89 157	Trostberg, Stadt.....	51,54	11 490	222	83308
09 1 89 159	Übersee.....	30,53	4 586	150	83236
09 1 89 160	Unterwössen.....	41,28	3 220	78	83246
09 1 89 161	Vachendorf.....	9,95	1 739	174	83377
09 1 89 162	Waging a. See, Markt.....	48,86	5 986	122	83329
09 1 89 165	Wonneberg.....	18,01	1 340	74	83329
09 1 89 444	Traunstein, 2 gemfr. Gebiete.....	86,84	-	-	-
	zusammen ...	1 533,92	165 043	108	X
09 1 90	Weilheim-Schongau Sitz: Weilheim i. OB, Stadt				
09 1 90 111	Altenstadt.....	18,66	3 161	169	86972
09 1 90 113	Antdorf.....	22,37	1 044	46	82387
09 1 90 114	Bernbeuren.....	41,69	2 097	50	86975
09 1 90 115	Bernried.....	13,80	1 927	139	82347
09 1 90 117	Böbing.....	40,32	1 544	38	82389
09 1 90 118	Burgen.....	24,94	1 464	58	86977
09 1 90 120	Eberfing.....	25,93	1 152	44	82390
09 1 90 121	Eglfing.....	16,16	864	53	82436
09 1 90 126	Habach.....	12,15	810	66	82392
09 1 90 129	Hohenfurch.....	12,41	1 327	106	86978
09 1 90 130	Hohenpeißenberg.....	20,45	3 938	192	82383
09 1 90 131	Huglfing.....	24,36	2 336	95	82386
09 1 90 132	Iffeldorf.....	27,61	2 476	89	82393
09 1 90 133	Ingenried.....	17,45	803	46	86980
09 1 90 135	Oberhausen.....	14,91	1 950	130	82386
09 1 90 136	Obersöchering.....	24,27	1 300	53	82395
09 1 90 138	Pähl.....	32,04	2 049	63	82396
09 1 90 139	Peißenberg, Markt.....	32,69	11 783	360	82380
09 1 90 140	Peiting, Markt.....	75,14	11 555	153	86971
09 1 90 141	Penzberg, Stadt.....	25,72	15 310	595	82377
09 1 90 142	Polling.....	29,22	3 081	105	82398
09 1 90 143	Prem.....	15,91	901	56	86984
09 1 90 144	Raisting.....	21,98	1 974	89	82399
09 1 90 145	Rottenbuch.....	31,45	1 710	54	82401
09 1 90 148	Schongau, Stadt.....	21,36	11 949	559	86956
09 1 90 149	Schwabbruck.....	7,34	856	116	86986
09 1 90 151	Schwabsoien.....	17,02	1 217	71	86987
09 1 90 152	Seeshaupt.....	29,97	2 681	89	82402
09 1 90 153	Sindelsdorf.....	17,50	957	54	82404
09 1 90 154	Steingaden.....	64,09	2 694	42	86989
09 1 90 157	Weilheim i. OB, Stadt.....	55,47	20 352	366	82362
09 1 90 158	Wessobrunn.....	51,11	1 973	38	82405
09 1 90 159	Wielenbach.....	33,01	2 954	89	82407
09 1 90 160	Wildsteig.....	47,73	1 174	24	82409
	zusammen ...	966,23	123 363	128	X
09 1	Reg.-Bez. insgesamt ..	17 529,42	3 991 937	228	X

1) * Bedeutet, daß die Gemeinde mehrere Postleitzahlen hat;
die hier genannte Zahl ist diejenige des Verwaltungssitzes der Gemeinde.

3 Gemeinden in systematischer Ordnung mit Schlüsselnummer, Fläche, Bevölkerung, Bevölkerungsdichte und Postleitzahl am 31.12.1997

Schlüssel- nummer	Land, Reg.-Bezirk, Kreis, Gemeinde	Fläche km 2	Bevölkerung	Ein- wohner je km2	Post- leit- zahl 1)
Reg.-Bez. Niederbayern					
Kreisfreie Städte					
09 2 61 000	Landshut, Stadt.....	65,68	58 600	892	84028 *
09 2 62 000	Passau, Stadt.....	69,75	50 468	723	94032 *
09 2 63 000	Straubing, Stadt.....	67,60	44 354	656	94315
	zusammen ...	203,03	153 422	756	X
Landkreise					
09 2 71	Deggendorf Sitz: Deggendorf, Stadt				
09 2 71 111	Aholming.....	29,35	2 097	71	94527
09 2 71 113	Auerbach.....	24,07	2 136	88	94530
09 2 71 114	Außernzell.....	24,13	1 404	58	94532
09 2 71 116	Bernried.....	39,47	4 819	122	94505
09 2 71 118	Buchhofen.....	15,71	960	61	94533
09 2 71 119	Deggendorf, Stadt.....	77,21	31 194	404	94469
09 2 71 122	Grafling.....	46,28	2 855	61	94539
09 2 71 123	Grattersdorf.....	25,98	1 426	54	94541
09 2 71 125	Hengersberg, Markt.....	45,80	7 286	159	94491
09 2 71 126	Hunding.....	14,67	1 206	82	94551
09 2 71 127	Iggensbach.....	19,08	2 209	115	94547
09 2 71 128	Künzing.....	40,40	3 102	76	94550
09 2 71 130	Lalling.....	27,94	1 593	57	94551
09 2 71 132	Metten, Markt.....	11,91	4 004	336	94526
09 2 71 135	Moos.....	32,23	2 084	64	94554
09 2 71 138	Niederaltach.....	9,96	1 893	190	94557
09 2 71 139	Oberpörling.....	17,38	1 092	62	94562
09 2 71 140	Offenberg.....	23,76	3 283	138	94560
09 2 71 141	Osterhofen, Stadt.....	111,14	11 606	104	94486
09 2 71 143	Otzing.....	30,44	1 558	51	94563
09 2 71 146	Plattling, Stadt.....	35,84	11 975	334	94447
09 2 71 148	Schaufling.....	25,43	1 381	54	94571
09 2 71 149	Schöllnach, Markt.....	39,92	4 950	123	94508
09 2 71 151	Stephansposching.....	44,67	2 848	63	94569
09 2 71 152	Wallerfing.....	20,76	1 318	63	94574
09 2 71 153	Winzer, Markt.....	27,59	3 614	130	94577
	zusammen ...	861,12	113 893	132	X
09 2 72	Freyung-Grafenau Sitz: Freyung, Stadt				
09 2 72 116	Eppenschlag.....	17,01	972	57	94536
09 2 72 118	Freyung, Stadt.....	48,59	7 303	150	94078
09 2 72 119	Fürsteneck.....	10,42	981	94	94142
09 2 72 120	Grafenau, Stadt.....	63,79	9 063	142	94481
09 2 72 121	Grainet.....	36,14	2 462	68	94143
09 2 72 122	Haidmühle.....	21,03	1 516	72	94145
09 2 72 126	Hinterschmiding.....	21,04	2 488	118	94146
09 2 72 127	Hohenau.....	43,12	3 422	79	94545
09 2 72 128	Innernzell.....	22,13	1 682	76	94548
09 2 72 129	Jandelsbrunn.....	42,41	3 418	80	94118
09 2 72 134	Mauth.....	28,89	2 651	91	94151
09 2 72 136	Neureichenau.....	46,38	4 366	94	94089
09 2 72 138	Perlesreut, Markt.....	29,71	3 006	101	94157
09 2 72 139	Philippsreut.....	10,16	778	76	94158

1) * Bedeutet, daß die Gemeinde mehrere Postleitzahlen hat;
die hier genannte Zahl ist diejenige des Verwaltungssitzes der Gemeinde.

3 Gemeinden in systematischer Ordnung mit Schlüsselnummer, Fläche, Bevölkerung,
Bevölkerungsdichte und Postleitzahl am 31.12.1997

Schlüssel- nummer	Land, Reg.-Bezirk, Kreis, Gemeinde	Fläche km 2	Bevölkerung	Ein- wohner je km2	Post- leitzahl 1)
09 2 72 140	Ringelai.....	16,39	2 077	126	94160
09 2 72 141	Röhrnbach, Markt.....	40,75	4 468	109	94133
09 2 72 142	Saldenburg.....	28,04	2 065	73	94163
09 2 72 143	Sankt Oswald-Riedlhütte.....	40,28	3 162	78	94568
09 2 72 145	Schöfweg.....	15,90	1 354	85	94572
09 2 72 146	Neuschöna.....	27,53	2 375	86	94556
09 2 72 147	Schönberg, Markt.....	32,71	4 063	124	94513
09 2 72 149	Spiegelau.....	40,42	4 244	104	94518
09 2 72 150	Thurmansbang.....	32,95	2 368	71	94169
09 2 72 151	Waldkirchen, Stadt.....	80,01	10 574	132	94065
09 2 72 152	Zenting.....	21,74	1 222	56	94579
09 2 72 444	Freyung-Grafenau, 13 gemfr. Gebiete.....	166,65	-	-	-
	zusammen ...	984,19	82 080	83	X
09 2 73	Kelheim				
	Sitz: Kelheim, Stadt				
09 2 73 111	Abensberg, Stadt.....	60,28	12 053	199	93326
09 2 73 113	Aiglsbach.....	39,97	1 499	37	84089
09 2 73 115	Attenhofen.....	31,48	1 281	40	84091
09 2 73 116	Bad Abbach, Markt.....	55,34	9 007	162	93077
09 2 73 119	Biburg.....	14,21	1 172	82	93354
09 2 73 121	Essing, Markt.....	17,36	1 014	58	93343
09 2 73 125	Hausen.....	34,68	1 950	56	93345
09 2 73 127	Herrngiersdorf.....	25,15	1 076	42	84097
09 2 73 133	Ihrlerstein.....	23,10	4 035	174	93346
09 2 73 137	Kelheim, Stadt.....	76,79	15 748	205	93309
09 2 73 139	Kirchdorf.....	16,51	850	51	93348
09 2 73 141	Langquaid, Markt.....	56,63	4 762	84	84085
09 2 73 147	Mainburg, Stadt.....	61,65	13 128	212	84048
09 2 73 152	Neustadt a.d. Donau, Stadt.....	93,57	12 068	128	93333
09 2 73 159	Painten, Markt.....	13,77	2 132	154	93351
09 2 73 163	Elsendorf.....	32,66	1 880	57	84094
09 2 73 164	Riedenburg, Stadt.....	100,60	5 691	56	93339
09 2 73 165	Rohr f. NB, Markt.....	54,16	3 229	59	93352
09 2 73 166	Saal a.d. Donau.....	44,11	5 570	126	93342
09 2 73 172	Siegenburg, Markt.....	25,63	3 031	118	93354
09 2 73 175	Teugn.....	17,08	1 387	81	93356
09 2 73 177	Train.....	10,14	1 539	151	93358
09 2 73 178	Volkschwand.....	29,24	1 468	50	84106
09 2 73 181	Wildenberg.....	18,13	1 281	70	93359
09 2 73 444	Kelheim, 5 gemfr. Gebiete.....	114,65	-	-	-
	zusammen ...	1 066,89	106 851	100	X
09 2 74	Landshut				
	Sitz: Landshut, Stadt				
09 2 74 111	Adlkofen.....	47,82	3 675	76	84166
09 2 74 112	Aham.....	38,00	2 006	52	84168
09 2 74 113	Altdorf.....	23,03	10 513	456	84032
09 2 74 114	Altfraunhofen.....	24,28	1 705	70	84169
09 2 74 118	Baierbach.....	16,76	723	43	84171
09 2 74 119	Bayerbach b. Ergoldsbach.....	25,42	1 570	61	84092
09 2 74 120	Bodenkirchen.....	61,99	5 148	83	84155
09 2 74 121	Buch a. Erlbach.....	26,74	3 032	113	84172
09 2 74 124	Eching.....	30,11	2 886	95	84174
09 2 74 126	Ergolding, Markt.....	37,16	10 735	288	84030
09 2 74 127	Ergoldsbach, Markt.....	57,06	7 213	126	84061
09 2 74 128	Essenbach.....	83,75	9 887	118	84051
09 2 74 132	Furth.....	20,97	2 783	132	84095
09 2 74 134	Geisenhausen, Markt.....	62,53	6 032	96	84144
09 2 74 135	Gerzen.....	17,00	1 849	108	84175
09 2 74 141	Hohenthann.....	68,32	3 447	50	84098

1) * Bedeutet, daß die Gemeinde mehrere Postleitzahlen hat;
die hier genannte Zahl ist diejenige des Verwaltungssitzes der Gemeinde.

3 Gemeinden in systematischer Ordnung mit Schlüsselnummer, Fläche, Bevölkerung, Bevölkerungsdichte und Postleitzahl am 31.12.1997

Schlüssel- nummer	Land, Reg.-Bezirk, Kreis, Gemeinde	Fläche km 2	Bevölkerung	Ein- wohner je km2	Post- leitzahl 1)
09 2 74 145	Kröning.....	39,61	1 829	46	84178
09 2 74 146	Kumhausen.....	37,09	4 179	112	84036
09 2 74 153	Neufahrn i. NB.....	38,76	3 890	100	84088
09 2 74 154	Neufraunhofen.....	17,94	1 024	57	84181
09 2 74 156	Niederaichbach.....	34,06	3 363	98	84100
09 2 74 165	Obersüßbach.....	23,58	1 430	60	84101
09 2 74 172	Pfeffenhausen, Markt.....	71,80	4 616	64	84076
09 2 74 174	Postau.....	34,84	1 539	44	84103
09 2 74 176	Rottenburg a.d. Laaber, Stadt.....	90,15	7 477	82	84056
09 2 74 179	Schalkham.....	22,71	858	37	84175
09 2 74 182	Tiefenbach.....	24,72	3 224	130	84184
09 2 74 183	Velden, Markt.....	49,44	6 115	123	84149
09 2 74 184	Vilsbiburg, Stadt.....	68,86	10 999	159	84137
09 2 74 185	Vilsheim.....	21,70	2 090	96	84186
09 2 74 187	Weihmichl.....	32,17	2 263	70	84107
09 2 74 188	Weng.....	15,62	1 226	78	84187
09 2 74 191	Wörth a.d. Isar.....	4,84	2 165	447	84109
09 2 74 193	Wurmsham.....	28,15	1 305	46	84189
09 2 74 194	Bruckberg.....	51,10	4 530	88	84079
	zusammen ...	1 348,08	137 326	102	X
09 2 75	Passau Sitz: Passau, Stadt				
09 2 75 111	Aicha vorm Wald.....	20,34	2 348	115	94529
09 2 75 112	Aidenbach, Markt.....	17,19	2 967	172	94501
09 2 75 114	Aldersbach.....	45,75	3 944	86	94501
09 2 75 116	Bad Füssing.....	55,04	6 400	116	94072
09 2 75 117	Beutelsbach.....	20,39	1 100	53	94501
09 2 75 118	Breitenberg.....	29,87	2 203	73	94139
09 2 75 119	Büchlberg.....	28,13	3 914	139	94124
09 2 75 120	Eging a. See, Markt.....	23,67	3 674	155	94535
09 2 75 121	Fürstenstein.....	19,30	3 531	182	94538
09 2 75 122	Fürstenzell, Markt.....	79,31	7 498	94	94081
09 2 75 124	Griesbach i. Rottal, Stadt.....	70,19	8 496	121	94086
09 2 75 125	Haarbach.....	47,70	2 544	53	94542
09 2 75 126	Hauzenberg, Stadt.....	82,83	12 460	150	94051
09 2 75 127	Hofkirchen, Markt.....	32,69	3 510	107	94544
09 2 75 128	Hutthurm, Markt.....	37,20	5 646	151	94116
09 2 75 130	Kirchham.....	18,48	2 363	127	94148
09 2 75 131	Köblarn, Markt.....	25,54	2 062	80	94149
09 2 75 132	Malching.....	25,24	1 242	49	94094
09 2 75 133	Neuburg a. Inn.....	41,84	3 737	89	94127
09 2 75 134	Neuhaus a. Inn.....	30,90	3 279	106	94152
09 2 75 135	Neukirchen vorm Wald.....	24,32	2 652	109	94154
09 2 75 137	Obernzell, Markt.....	18,25	3 751	205	94130
09 2 75 138	Ortenburg, Markt.....	60,73	7 150	117	94496
09 2 75 141	Pocking, Stadt.....	68,82	13 925	202	94060
09 2 75 143	Rotthalmünster, Markt.....	44,50	5 181	116	94094
09 2 75 144	Ruderting.....	12,96	3 070	236	94161
09 2 75 145	Ruhstorf a.d. Rott.....	51,38	6 395	124	94099
09 2 75 146	Salzweg.....	31,91	6 461	202	94121
09 2 75 148	Sonnen.....	16,48	1 438	87	94164
09 2 75 149	Tettenweis.....	28,69	1 717	59	94167
09 2 75 150	Thyrnau.....	33,68	4 015	119	94136
09 2 75 151	Tiefenbach.....	49,67	6 603	132	94113
09 2 75 152	Tittling, Markt.....	20,79	3 861	185	94104
09 2 75 153	Untergriesbach, Markt.....	73,60	6 307	85	94107
09 2 75 154	Vilshofen, Stadt.....	86,38	16 546	191	94474
09 2 75 156	Wegscheid, Markt.....	80,68	5 711	70	94110
09 2 75 159	Windorf, Markt.....	56,90	4 623	81	94575
09 2 75 160	Witzmannsberg.....	18,73	1 649	88	94104
	zusammen ...	1 530,07	183 973	120	X

1) * Bedeutet, daß die Gemeinde mehrere Postleitzahlen hat;
die hier genannte Zahl ist diejenige des Verwaltungssitzes der Gemeinde.

3 Gemeinden in systematischer Ordnung mit Schlüsselnummer, Fläche, Bevölkerung,
Bevölkerungsdichte und Postleitzahl am 31.12.1997

Schlüssel- nummer	Land, Reg.-Bezirk, Kreis, Gemeinde	Fläche km 2	Bevölkerung	Ein- wohner je km2	Post- leitz- zahl 1)
09 2 76	Regen Sitz: Regen, Stadt				
09 2 76 111	Achslach.....	30,05	1 103	36	94250
09 2 76 113	Arnbruck.....	37,90	2 008	52	93471
09 2 76 115	Bayerisch Eisenstein.....	47,34	1 465	30	94252
09 2 76 116	Bischofsmais.....	46,30	3 278	70	94253
09 2 76 117	Bodenmais, Markt.....	45,28	3 500	77	94249
09 2 76 118	Böbrach.....	27,55	1 690	61	94255
09 2 76 120	Drachselsried.....	41,73	2 340	56	94256
09 2 76 121	Frauenau.....	60,14	3 121	51	94258
09 2 76 122	Geiersthal.....	22,38	2 285	102	94244
09 2 76 123	Gotteszell.....	9,21	1 254	136	94239
09 2 76 126	Kirchberg.....	48,79	4 237	86	94259
09 2 76 127	Kirchdorf 1. Wald.....	30,58	2 201	71	94261
09 2 76 128	Kollnburg.....	59,52	2 925	49	94262
09 2 76 129	Langdorf.....	34,38	1 989	57	94264
09 2 76 130	Lindberg.....	108,93	2 422	22	94227
09 2 76 134	Patersdorf.....	17,04	1 757	103	94265
09 2 76 135	Prackenbach.....	40,06	2 725	68	94267
09 2 76 138	Regen, Stadt.....	65,15	12 543	192	94209
09 2 76 139	Rinchnach.....	40,20	3 220	80	94269
09 2 76 142	Ruhmannsfelden, Markt.....	5,80	2 186	376	94239
09 2 76 143	Teisnach, Markt.....	25,79	2 981	115	94244
09 2 76 144	Viechtach, Stadt.....	62,49	8 675	138	94234
09 2 76 146	Zachenberg.....	27,30	2 078	76	94239
09 2 76 148	Zwiesel, Stadt.....	41,15	10 590	257	94227
	zusammen ...	975,06	82 573	85	X
09 2 77	Rottal-Inn Sitz: Pfarrkirchen, Stadt				
09 2 77 111	Arnstorf, Markt.....	80,53	6 255	77	94424
09 2 77 112	Bayerbach.....	19,42	1 713	88	94137
09 2 77 113	Bad Birnbach, Markt.....	68,81	5 558	80	84364
09 2 77 114	Dietersburg.....	55,06	3 085	56	84378
09 2 77 116	Eggenfelden, Stadt.....	44,50	12 608	283	84307
09 2 77 117	Egglham.....	36,84	2 455	66	84385
09 2 77 118	Ering.....	39,55	1 983	50	94140
09 2 77 119	Falkenberg.....	66,60	3 766	56	84326
09 2 77 121	Gangkofen, Markt.....	108,84	6 511	59	84140
09 2 77 122	Geratskirchen.....	12,91	726	56	84552
09 2 77 124	Hebertsfelden.....	49,78	3 740	75	84332
09 2 77 126	Johanniskirchen.....	40,57	2 405	59	84381
09 2 77 127	Julbach.....	11,27	2 179	193	84387
09 2 77 128	Kirchdorf a. Inn.....	31,67	4 992	157	84375
09 2 77 131	Malgersdorf.....	11,52	1 169	101	84333
09 2 77 133	Massing, Markt.....	36,05	3 733	103	84323
09 2 77 134	Mitterskirchen.....	24,77	1 932	77	84335
09 2 77 138	Pfarrkirchen, Stadt.....	52,26	11 579	221	84347
09 2 77 139	Postmünster.....	43,49	2 331	53	84389
09 2 77 140	Reut.....	30,75	1 723	56	84367
09 2 77 141	Rimbach.....	22,69	866	38	84326
09 2 77 142	Roßbach.....	48,08	2 896	60	94439
09 2 77 144	Schönau.....	36,01	1 875	52	84337
09 2 77 145	Simbach a. Inn, Stadt.....	47,33	10 193	215	84359
09 2 77 147	Stubenberg.....	18,18	1 354	74	94166
09 2 77 148	Tann, Markt.....	37,55	3 737	99	84367
09 2 77 149	Triftern, Markt.....	62,24	5 349	85	84371
09 2 77 151	Unterdietfurt.....	27,53	2 012	73	84339
09 2 77 152	Wittibreit.....	38,36	1 971	51	84384
09 2 77 153	Wurmannsquick, Markt.....	49,07	3 581	72	84329

1) * Bedeutet, daß die Gemeinde mehrere Postleitzahlen hat;
die hier genannte Zahl ist diejenige des Verwaltungssitzes der Gemeinde.

3 Gemeinden in systematischer Ordnung mit Schlüsselnummer, Fläche, Bevölkerung,
Bevölkerungsdichte und Postleitzahl am 31.12.1997

Schlüssel- nummer	Land, Reg.-Bezirk, Kreis, Gemeinde	Fläche km 2	Bevölkerung	Ein- wohner je km2	Post- leit- zahl 1)
09 2 77 154	Zeilarn.....	28,88	2 219	76	84367
	zusammen ...	1 281,11	116 496	91	X
09 2 78	Straubing-Bogen Sitz: Straubing, Stadt				
09 2 78 112	Aholting.....	21,32	1 447	67	94345
09 2 78 113	Alterhofen.....	43,10	3 109	72	94330
09 2 78 116	Ascha.....	19,54	1 350	69	94347
09 2 78 117	Atting.....	14,91	1 477	99	94348
09 2 78 118	Bogen, Stadt.....	49,71	10 134	203	94327
09 2 78 120	Falkenfels.....	11,50	845	73	94350
09 2 78 121	Feldkirchen.....	22,65	1 887	83	94351
09 2 78 123	Geiselhöring, Stadt.....	99,99	6 596	65	94333
09 2 78 129	Haibach.....	32,36	2 155	66	94353
09 2 78 134	Haselbach.....	18,45	1 518	82	94354
09 2 78 139	Hunderdorf.....	22,24	3 355	150	94336
09 2 78 140	Irlbach.....	15,83	1 161	73	94342
09 2 78 141	Kirchroth.....	43,05	3 538	82	94356
09 2 78 143	Konzell.....	26,76	1 747	65	94357
09 2 78 144	Laberweinting.....	76,32	3 374	44	84082
09 2 78 146	Leiblfing.....	78,38	3 696	47	94339
09 2 78 147	Loitzendorf.....	12,03	608	50	94359
09 2 78 148	Mallersdorf-Pfaffenberg, Markt.....	72,61	6 610	91	84066
09 2 78 149	Mariaposching.....	19,60	1 323	67	94553
09 2 78 151	Mitterfels, Markt.....	14,23	2 308	162	94360
09 2 78 154	Neukirchen.....	24,45	1 730	70	94362
09 2 78 159	Niederwinkling.....	25,64	1 972	76	94559
09 2 78 167	Oberschneiding.....	60,77	2 694	44	94363
09 2 78 170	Parkstetten.....	19,47	2 765	142	94365
09 2 78 171	Perasdorf.....	16,04	632	39	94366
09 2 78 172	Perkam.....	14,22	1 273	89	94368
09 2 78 177	Rain.....	14,29	2 238	156	94369
09 2 78 178	Rattenberg.....	30,23	1 918	63	94371
09 2 78 179	Rattiszell.....	22,16	1 386	62	94372
09 2 78 182	Saiching.....	22,01	2 157	98	94330
09 2 78 184	Sankt Englmar.....	36,85	1 481	40	94379
09 2 78 187	Schwarzach, Markt.....	33,24	2 721	81	94374
09 2 78 189	Stallwang.....	20,59	1 322	64	94375
09 2 78 190	Steinach.....	23,08	2 638	114	94377
09 2 78 192	Straßkirchen.....	38,39	3 229	84	94342
09 2 78 197	Wiesenfelden.....	78,24	3 497	44	94344
09 2 78 198	Windberg.....	7,97	972	121	94336
	zusammen ...	1 202,22	92 863	77	X
09 2 79	Dingolfing-Landau Sitz: Dingolfing, Stadt				
09 2 79 112	Dingolfing, Stadt.....	44,03	18 259	414	84130
09 2 79 113	Eichendorf, Markt.....	98,21	6 617	67	94428
09 2 79 115	Frontenhausen, Markt.....	30,43	4 082	134	84160
09 2 79 116	Gottfrieding.....	27,07	1 976	72	84177
09 2 79 122	Landau a.d. Isar, Stadt.....	84,50	12 636	149	94405
09 2 79 124	Loiching.....	38,93	3 485	89	84180
09 2 79 125	Mamming.....	41,49	2 695	64	94437
09 2 79 126	Marklkofen.....	40,72	3 738	91	84163
09 2 79 127	Mengkofen.....	84,80	5 203	61	84152
09 2 79 128	Moosthenning.....	70,40	4 235	60	84164
09 2 79 130	Niederviehbach.....	29,62	2 291	77	84183
09 2 79 132	Pilsting, Markt.....	71,05	5 963	83	94431
09 2 79 134	Reisbach, Markt.....	94,16	7 316	77	94419
09 2 79 135	Simbach, Markt.....	51,23	3 755	73	94436
09 2 79 137	Wallersdorf, Markt.....	71,15	6 582	92	94522
	zusammen ...	877,79	88 833	101	X
09 2	Reg.-Bez. insgesamt ...	10 329,56	1 158 310	112	X

1) * Bedeutet, daß die Gemeinde mehrere Postleitzahlen hat;
die hier genannte Zahl ist diejenige des Verwaltungssitzes der Gemeinde.

3 Gemeinden in systematischer Ordnung mit Schlüsselnummer, Fläche, Bevölkerung, Bevölkerungsdichte und Postleitzahl am 31.12.1997

Schlüssel- nummer	Land, Reg.-Bezirk, Kreis, Gemeinde	Fläche km 2	Bevölkerung	Ein- wohner je km2	Post- leitz- zahl 1)
Reg.-Bez. Oberpfalz					
Kreisfreie Städte					
09 3 61 000	Amberg, Stadt.....	50,04	43 168	862	92224
09 3 62 000	Regensburg, Stadt.....	80,60	125 085	1 551	93047 *
09 3 63 000	Weiden i.d. OPf., Stadt.....	68,50	43 277	631	92637
	zusammen ...	199,14	211 530	1 062	X
Landkreise					
09 3 71	Amberg-Weizsach Sitz: Amberg, Stadt				
09 3 71 111	Ammerthal.....	8,14	1 874	230	92260
09 3 71 113	Auerbach i.d. OPf., Stadt.....	70,31	9 310	132	91275
09 3 71 116	Birgland.....	62,40	1 734	27	92262
09 3 71 118	Ebermannsdorf.....	36,13	2 398	66	92263
09 3 71 119	Edelsfeld.....	34,72	1 857	53	92265
09 3 71 120	Ensdorf.....	41,45	2 214	53	92266
09 3 71 121	Freihung, Markt.....	46,34	2 689	58	92271
09 3 71 122	Freudenberg.....	78,81	4 025	51	92272
09 3 71 123	Gebenbach.....	18,09	880	48	92274
09 3 71 126	Hahnbach, Markt.....	67,36	5 071	75	92256
09 3 71 127	Hirschau, Stadt.....	74,58	6 375	85	92242
09 3 71 128	Hirschbach.....	26,76	1 345	50	92275
09 3 71 129	Hohenburg, Markt.....	39,29	1 680	42	92277
09 3 71 131	Illschwang.....	54,15	1 822	33	92278
09 3 71 132	Kastl, Markt.....	64,84	2 738	42	92280
09 3 71 135	Königstein, Markt.....	28,27	1 701	60	92281
09 3 71 136	Kümmersbruck.....	46,37	10 077	217	92245
09 3 71 140	Etzelwang.....	21,69	1 494	68	92268
09 3 71 141	Neukirchen b. Sulzbach-Rosenberg.....	45,75	2 890	63	92259
09 3 71 144	Poppenricht.....	11,58	3 269	282	92284
09 3 71 146	Rieden, Markt.....	32,29	2 789	86	92286
09 3 71 148	Schmidmühlen, Markt.....	25,33	2 367	93	92287
09 3 71 150	Schnaittenbach, Stadt.....	62,63	4 385	70	92253
09 3 71 151	Sulzbach-Rosenberg, Stadt.....	53,17	20 865	392	92237
09 3 71 154	Ursensollen.....	72,91	3 466	47	92289
09 3 71 156	Vilseck, Stadt.....	64,71	6 509	100	92249
09 3 71 157	Weigendorf.....	12,54	1 243	99	91249
09 3 71 444	Amberg-Weizsach, 7 gemfr. Gebiete.....	54,55	-	-	-
	zusammen ...	1 255,16	107 067	85	X
09 3 72	Cham Sitz: Cham, Stadt				
09 3 72 112	Arnschwang.....	28,28	1 926	68	93473
09 3 72 113	Arrach.....	28,80	2 834	98	93474
09 3 72 115	Blaibach.....	17,02	2 047	120	93476
09 3 72 116	Cham, Stadt.....	80,68	17 333	214	93413
09 3 72 117	Chamerau.....	23,39	2 572	109	93466
09 3 72 124	Eschlkam, Markt.....	60,50	3 602	59	93458
09 3 72 125	Falkenstein, Markt.....	45,46	3 208	70	93167
09 3 72 126	Furth i. Wald, Stadt.....	67,10	9 699	144	93437
09 3 72 128	Gleißenberg.....	15,39	981	63	93477
09 3 72 130	Grafenwiesen.....	10,23	1 659	162	93479
09 3 72 135	Hohenwarth.....	24,23	2 238	92	93480
09 3 72 137	Kötzting, Stadt.....	62,17	7 384	118	93444

1) * Bedeutet, daß die Gemeinde mehrere Postleitzahlen hat;
die hier genannte Zahl ist diejenige des Verwaltungssitzes der Gemeinde.

3 Gemeinden in systematischer Ordnung mit Schlüsselnummer, Fläche, Bevölkerung,
Bevölkerungsdichte und Postleitzahl am 31.12.1997

Schlüssel- nummer	Land, Reg.-Bezirk, Kreis, Gemeinde	Fläche km 2	Bevölkerung	Ein- wohner je km2	Post- leitz- zahl 1)
09 3 72 138	Lam, Markt.....	33,39	2 997	89	93462
09 3 72 142	Michelsneukirchen.....	32,86	1 654	50	93185
09 3 72 143	Miltach.....	25,24	2 329	92	93468
09 3 72 144	Neukirchen b. Hl. Blut, Markt.....	59,88	4 240	70	93453
09 3 72 146	Pemfling.....	44,52	2 238	50	93482
09 3 72 147	Pöding.....	9,14	965	105	93483
09 3 72 149	Reichenbach.....	9,72	1 162	119	93189
09 3 72 150	Rettenbach.....	24,61	1 738	70	93191
09 3 72 151	Rimbach.....	24,69	2 026	82	93485
09 3 72 153	Roding, Stadt.....	113,80	11 183	98	93426
09 3 72 154	Rötz, Stadt.....	66,69	3 634	54	92444
09 3 72 155	Runding.....	20,98	2 253	107	93486
09 3 72 157	Schönthal.....	43,69	1 934	44	93488
09 3 72 158	Schorndorf.....	38,54	2 326	60	93489
09 3 72 161	Stamsried, Markt.....	43,44	2 282	52	93491
09 3 72 163	Tiefenbach.....	45,82	2 255	49	93464
09 3 72 164	Traitsching.....	45,40	4 071	89	93455
09 3 72 165	Treffelstein.....	20,88	1 057	50	93492
09 3 72 167	Zell.....	32,93	1 840	55	93199
09 3 72 168	Waffenbrunn.....	25,16	2 016	80	93494
09 3 72 169	Wald.....	37,78	2 680	70	93192
09 3 72 170	Walderbach.....	27,08	1 990	73	93194
09 3 72 171	Waldmünchen, Stadt.....	101,16	7 548	74	93449
09 3 72 174	Weiding.....	28,17	2 468	87	93495
09 3 72 175	Willmering.....	10,30	2 043	198	93497
09 3 72 177	Zandt.....	21,61	1 798	83	93499
09 3 72 178	Lohberg.....	59,25	2 115	35	93470
	zusammen ...	1 509,98	130 325	86	X
09 3 73	Neumarkt i.d. OPf. Sitz: Neumarkt i.d. OPf., Stadt				
09 3 73 112	Berching, Stadt.....	131,18	8 269	63	92334
09 3 73 113	Berg b. Neumarkt i.d. OPf.....	65,16	7 003	107	92348
09 3 73 114	Berngau.....	27,13	2 129	78	92361
09 3 73 115	Breitenbrunn, Markt.....	70,78	3 442	48	92363
09 3 73 119	Deining.....	71,37	3 845	53	92364
09 3 73 121	Dietfurt a.d. Altmühl, Stadt.....	78,84	5 979	75	92345
09 3 73 126	Freystadt, Stadt.....	80,58	7 860	97	92342
09 3 73 134	Hohenfels, Markt.....	137,10	2 129	15	92366
09 3 73 140	Lauterhofen, Markt.....	77,45	3 530	45	92283
09 3 73 143	Lupburg, Markt.....	30,77	2 197	71	92331
09 3 73 146	Mühlhausen.....	36,94	4 462	120	92360
09 3 73 147	Neumarkt i.d. OPf., Stadt.....	79,05	38 863	491	92318
09 3 73 151	Parsberg, Stadt.....	57,22	6 496	113	92331
09 3 73 153	Pilsach.....	47,72	2 479	51	92367
09 3 73 155	Postbauer-Heng.....	24,65	6 779	275	92353
09 3 73 156	Pyrbaum, Markt.....	50,29	5 329	105	90602
09 3 73 159	Sengenthal.....	28,48	2 494	87	92369
09 3 73 160	Seubersdorf i.d. OPf.....	68,28	4 872	71	92358
09 3 73 167	Velburg, Stadt.....	175,75	4 911	27	92355
09 3 73 444	Neumarkt i.d. OPf., 1 gemfr. Gebiet.....	5,51	-	-	-
	zusammen ...	1 344,25	123 068	92	X
09 3 74	Neustadt a.d. Waldnaab Sitz: Neustadt a.d. Waldnaab, Stadt				
09 3 74 111	Altenstadt a.d. Waldnaab.....	22,03	4 899	222	92665
09 3 74 117	Eschenbach i.d. OPf., Stadt.....	35,16	3 917	111	92676
09 3 74 118	Eslarn, Markt.....	55,24	3 145	56	92693
09 3 74 119	Etzenricht.....	13,60	1 765	129	92694
09 3 74 121	Floß, Markt.....	54,41	3 710	68	92685
09 3 74 122	Flossenbürg.....	23,26	1 876	80	92696

1) * Bedeutet, daß die Gemeinde mehrere Postleitzahlen hat;
die hier genannte Zahl ist diejenige des Verwaltungssitzes der Gemeinde.

3 Gemeinden in systematischer Ordnung mit Schlüsselnummer, Fläche, Bevölkerung,
Bevölkerungsdichte und Postleitzahl am 31.12.1997

Schlüssel- nummer	Land, Reg.-Bezirk, Kreis, Gemeinde	Fläche km 2	Bevölkerung	Ein- wohner je km2	Post- leit- zahl 1)
09 3 74 123	Georgenberg.....	16,95	1 509	89	92697
09 3 74 124	Grafenwöhr, Stadt.....	216,24	6 890	31	92655
09 3 74 127	Irchenrieth.....	5,27	865	164	92699
09 3 74 128	Kirchendemenreuth.....	39,30	954	24	92665
09 3 74 129	Kirchentumbach, Markt.....	67,46	3 461	51	91281
09 3 74 131	Kohlberg, Markt.....	33,52	1 231	36	92702
09 3 74 132	Leuchtenberg, Markt.....	32,37	1 381	42	92705
09 3 74 133	Luhe-Wildenau, Markt.....	38,66	3 286	84	92706
09 3 74 134	Mantel, Markt.....	16,73	2 965	177	92708
09 3 74 137	Moosbach, Markt.....	63,74	2 683	42	92709
09 3 74 139	Neustadt a.d. Waldnaab, Stadt.....	9,93	6 241	628	92660
09 3 74 140	Neustadt am Kulm, Stadt.....	20,30	1 343	66	95514
09 3 74 144	Parkstein, Markt.....	25,85	2 169	83	92711
09 3 74 146	Pirk.....	26,17	1 809	69	92712
09 3 74 147	Pleystein, Stadt.....	36,09	2 724	75	92714
09 3 74 148	Trabitz.....	25,16	1 459	57	92724
09 3 74 149	Pressath, Stadt.....	45,97	4 652	101	92690
09 3 74 150	Püchersreuth.....	25,21	1 529	60	92715
09 3 74 154	Schirmitz.....	4,97	2 043	411	92718
09 3 74 155	Schlammersdorf.....	20,35	837	41	95519
09 3 74 156	Schwarzenbach.....	11,90	1 024	86	92720
09 3 74 157	Speinshart.....	23,76	1 145	48	92676
09 3 74 158	Störnstein.....	10,92	1 384	126	92721
09 3 74 159	Tannesberg, Markt.....	46,57	1 699	36	92723
09 3 74 160	Theisseitl.....	21,40	1 261	58	92637
09 3 74 162	Vohenstrauß, Stadt.....	74,06	7 573	102	92648
09 3 74 163	Vorbach.....	13,52	1 020	75	95519
09 3 74 164	Waidhaus, Markt.....	37,00	2 496	67	92726
09 3 74 165	Waldthurn, Markt.....	30,97	2 144	69	92727
09 3 74 166	Weierhammer.....	39,89	4 160	104	92729
09 3 74 168	Windischeschenbach, Stadt.....	36,38	5 957	163	92670
09 3 74 170	Bechtsrieth.....	4,78	1 043	218	92699
09 3 74 444	Neustadt a.d. Waldnaab, 8 gemfr. Gebiete. zusammen ...	104,76 1 429,85	- 100 249	- 70	- X
09 3 75	Regensburg Sitz: Regensburg, Stadt				
09 3 75 113	Alteglofsheim.....	13,23	3 018	228	93087
09 3 75 114	Altenhann.....	21,27	1 482	69	93177
09 3 75 115	Aufhausen.....	27,32	1 645	60	93089
09 3 75 116	Bach a.d. Donau.....	14,69	1 741	118	93090
09 3 75 117	Barbing.....	30,85	4 335	140	93092
09 3 75 118	Beratzhausen, Markt.....	72,54	5 533	76	93176
09 3 75 119	Bernhardswald.....	71,93	5 237	72	93170
09 3 75 120	Brennberg.....	30,77	1 730	56	93179
09 3 75 122	Brunn.....	12,94	1 206	93	93164
09 3 75 127	Deuerling.....	7,13	1 923	269	93180
09 3 75 130	Donaustauf, Markt.....	9,69	3 767	388	93093
09 3 75 131	Duggendorf.....	21,76	1 453	66	93182
09 3 75 143	Hagelstadt.....	20,75	1 822	87	93095
09 3 75 148	Hemau, Stadt.....	122,30	8 141	66	93155
09 3 75 153	Holzheim a. Forst.....	15,64	973	62	93183
09 3 75 156	Kallmünz, Markt.....	43,19	2 819	65	93183
09 3 75 161	Köfering.....	5,29	1 811	342	93096
09 3 75 162	Laaber, Markt.....	28,78	5 096	177	93164
09 3 75 165	Lappersdorf, Markt.....	31,85	11 973	375	93138
09 3 75 170	Mintraching.....	53,84	4 360	80	93098
09 3 75 171	Mötzing.....	36,18	1 366	37	93099
09 3 75 174	Neutraubling, Stadt.....	9,75	11 581	1 187	93073
09 3 75 175	Nittendorf.....	32,92	8 570	260	93152
09 3 75 179	Obertraubling.....	24,82	6 234	251	93083
09 3 75 180	Pentling.....	32,64	5 420	166	93080

1) * Bedeutet, daß die Gemeinde mehrere Postleitzahlen hat;
die hier genannte Zahl ist diejenige des Verwaltungssitzes der Gemeinde.

3 Gemeinden in systematischer Ordnung mit Schlüsselnummer, Fläche, Bevölkerung,
Bevölkerungsdichte und Postleitzahl am 31.12.1997

Schlüssel- nummer	Land, Reg.-Bezirk, Kreis, Gemeinde	Fläche km 2	Bevölkerung	Ein- wohner je km2	Post- leitz- zahl 1)
09 3 75 181	Pettendorf.....	24,60	2 993	121	93186
09 3 75 182	Pfakofen.....	15,29	1 367	89	93101
09 3 75 183	Pfatter.....	48,13	2 827	58	93102
09 3 75 184	Pielenhofen.....	9,68	1 073	110	93188
09 3 75 190	Regenstauf, Markt.....	99,56	14 582	146	93128
09 3 75 191	Riekofen.....	23,94	786	32	93104
09 3 75 196	Schierling, Markt.....	77,62	7 200	92	84069
09 3 75 199	Sinzing.....	44,25	6 439	145	93161
09 3 75 201	Sünching.....	19,43	1 841	94	93104
09 3 75 204	Tegernheim.....	11,44	4 132	361	93105
09 3 75 205	Thalmassing.....	37,11	2 919	78	93107
09 3 75 208	Wenzenbach.....	29,85	7 175	240	93173
09 3 75 209	Wiesent.....	17,84	2 435	136	93109
09 3 75 210	Wörth a.d. Donau, Stadt.....	39,80	4 499	113	93086
09 3 75 211	Wolfsegg.....	7,46	1 353	181	93195
09 3 75 213	Zeitlarn.....	16,11	5 442	337	93197
09 3 75 444	Regensburg, 6 gemfr. Gebiete.....	81,73	-	-	-
	zusammen ...	1 395,91	170 299	122	X
09 3 76	Schwandorf Sitz: Schwandorf, Stadt				
09 3 76 112	Altendorf.....	23,16	998	43	92540
09 3 76 116	Bodenwöhr.....	51,92	3 911	75	92439
09 3 76 117	Bruck i.d. OPf., Markt.....	36,81	4 333	117	92436
09 3 76 119	Burglengenfeld, Stadt.....	93,28	11 346	121	93133
09 3 76 122	Dieterskirchen.....	24,15	1 068	44	92542
09 3 76 125	Fensterbach.....	26,80	2 350	87	92269
09 3 76 131	Gleiritsch.....	10,94	705	64	92723
09 3 76 133	Guteneck.....	35,07	889	25	92543
09 3 76 141	Maxhütte-Haidhof, Stadt.....	34,71	9 972	287	93142
09 3 76 144	Nabburg, Stadt.....	62,47	6 249	100	92507
09 3 76 146	Neukirchen-Balbini, Markt.....	47,07	1 228	26	92445
09 3 76 147	Neunburg vorm Wald, Stadt.....	110,17	8 070	73	92431
09 3 76 148	Niedermurach.....	29,96	1 356	45	92545
09 3 76 149	Nittenau, Stadt.....	93,13	8 327	89	93149
09 3 76 150	Wernberg-Köblitz, Markt.....	65,92	5 776	87	92533
09 3 76 151	Oberviechtach, Stadt.....	62,41	5 150	82	92526
09 3 76 153	Pfreimd, Stadt.....	51,54	5 499	106	92536
09 3 76 159	Schmidgaden.....	41,23	2 764	67	92546
09 3 76 160	Schönsee, Stadt.....	50,27	2 857	56	92539
09 3 76 161	Schwandorf, Stadt.....	123,76	27 592	222	92421
09 3 76 162	Schwarzach b. Nabburg.....	27,37	1 461	53	92548
09 3 76 163	Schwarzenfeld, Markt.....	38,27	6 346	165	92521
09 3 76 164	Schwarzhofen, Markt.....	36,11	1 591	44	92447
09 3 76 167	Stadlern.....	10,54	662	62	92549
09 3 76 168	Steinberg.....	20,22	1 663	82	92449
09 3 76 169	Stulln.....	15,49	1 492	96	92551
09 3 76 170	Teublitz, Stadt.....	38,25	7 441	194	93158
09 3 76 171	Teunz.....	30,74	1 917	62	92552
09 3 76 172	Thanstein.....	27,84	982	35	92554
09 3 76 173	Trausnitz.....	17,61	1 066	60	92555
09 3 76 175	Wackersdorf.....	33,56	4 522	134	92442
09 3 76 176	Weding.....	22,43	577	25	92557
09 3 76 178	Winklarn, Markt.....	33,71	1 460	43	92559
09 3 76 444	Schwandorf, 5 gemfr. Gebiete.....	45,97	-	-	-
	zusammen ...	1 472,88	141 620	96	X

1) * Bedeutet, daß die Gemeinde mehrere Postleitzahlen hat;
die hier genannte Zahl ist diejenige des Verwaltungssitzes der Gemeinde.

3 Gemeinden in systematischer Ordnung mit Schlüsselnummer, Fläche, Bevölkerung,
Bevölkerungsdichte und Postleitzahl am 31.12.1997

Schlüssel- nummer	Land, Reg.-Bezirk, Kreis, Gemeinde	Fläche km 2	Bevölkerung	Ein- wohner je km2	Post- leitzahl 1)
09 3 77	Tirschenreuth Sitz: Tirschenreuth, Stadt				
09 3 77 112	Bärnau, Stadt.....	74,42	3 620	48	95671
09 3 77 113	Brand.....	9,48	1 267	133	95682
09 3 77 115	Ebnath.....	11,03	1 512	137	95683
09 3 77 116	Erbendorf, Stadt.....	57,25	5 318	92	92681
09 3 77 117	Falkenberg, Markt.....	39,41	987	25	95685
09 3 77 118	Friedenfels.....	16,28	1 396	85	95688
09 3 77 119	Fuchsmühl, Markt.....	14,84	1 904	128	95689
09 3 77 127	Immenreuth.....	18,06	1 911	105	95505
09 3 77 128	Kastl.....	20,72	1 369	66	95506
09 3 77 129	Kemnath, Stadt.....	53,94	5 303	98	95478
09 3 77 131	Konnertsreuth, Markt.....	23,51	1 972	83	95692
09 3 77 132	Krummennaab.....	17,69	1 784	100	92703
09 3 77 133	Kulmain.....	32,55	2 385	73	95508
09 3 77 137	Leonberg.....	51,33	1 050	20	95666
09 3 77 139	Mähring, Markt.....	72,94	2 011	27	95695
09 3 77 141	Mitterteich, Stadt.....	39,36	7 482	190	95666
09 3 77 142	Neualbenreuth, Markt.....	50,13	1 534	30	95698
09 3 77 143	Neusorg.....	17,87	2 181	122	95700
09 3 77 145	Pechbrunn.....	26,46	1 584	59	95701
09 3 77 146	Plößberg, Markt.....	74,06	3 577	48	95703
09 3 77 148	Pullenreuth.....	29,72	1 945	65	95704
09 3 77 149	Reuth b. Erbendorf.....	16,91	1 263	74	92717
09 3 77 154	Tirschenreuth, Stadt.....	97,25	9 869	101	95643
09 3 77 157	Waldershof, Stadt.....	59,78	4 552	76	95679
09 3 77 158	Waldsassen, Stadt.....	66,54	7 911	118	95652
09 3 77 159	Wiesau, Markt.....	42,72	4 857	113	95676
09 3 77 444	Tirschenreuth, 7 gemfr. Gebiete.....	50,83	-	-	-
	zusammen ...	1 085,08	80 544	74	X
09 3	Reg.-Bez. insgesamt ..	9 692,25	1 064 702	110	X
	Reg.-Bez. Oberfranken				
	Kreisfreie Städte				
09 4 61 000	Bamberg, Stadt.....	54,63	69 430	1 270	96047 *
09 4 62 000	Bayreuth, Stadt.....	66,90	73 661	1 101	95444 *
09 4 63 000	Coburg, Stadt.....	48,08	43 707	909	96450
09 4 64 000	Hof, Stadt.....	57,98	51 781	893	95028 *
	zusammen ...	227,59	238 579	1 048	X
	Landkreise				
09 4 71	Bamberg Sitz: Bamberg, Stadt				
09 4 71 111	Altendorf.....	8,61	1 911	221	96146
09 4 71 115	Baunach, Stadt.....	26,15	3 730	142	96148
09 4 71 117	Bischberg.....	17,54	5 803	330	96120
09 4 71 119	Breitengüßbach.....	16,85	4 399	261	96149
09 4 71 120	Burgebrach, Markt.....	87,84	6 056	68	96138
09 4 71 122	Burgwindheim, Markt.....	37,35	1 505	40	96154
09 4 71 123	Buttenheim, Markt.....	30,05	3 047	101	96155
09 4 71 128	Ebrach, Markt.....	29,56	1 960	66	96157
09 4 71 131	Frensdorf.....	43,96	4 545	103	96158
09 4 71 133	Gerach.....	6,15	1 007	163	96161

1) * Bedeutet, daß die Gemeinde mehrere Postleitzahlen hat;
die hier genannte Zahl ist diejenige des Verwaltungssitzes der Gemeinde.

3 Gemeinden in systematischer Ordnung mit Schlüsselnummer, Fläche, Bevölkerung,
Bevölkerungsdichte und Postleitzahl am 31.12.1997

Schlüssel- nummer	Land, Reg.-Bezirk, Kreis, Gemeinde	Fläche km 2	Bevölkerung	Ein- wohner je km2	Post- leitzahl 1)
09 4 71 137	Gundelsheim.....	3,77	3 341	886	96163
09 4 71 140	Hallstadt, Stadt.....	14,52	8 413	579	96103
09 4 71 142	Heiligenstadt i. OFr., Markt.....	76,71	3 705	48	91332
09 4 71 145	Hirschaid, Markt.....	40,95	10 692	261	96114
09 4 71 150	Kemmern.....	8,27	2 510	303	96164
09 4 71 151	Königsfeld.....	42,85	1 372	32	96167
09 4 71 152	Lauter.....	12,37	1 110	89	96169
09 4 71 154	Lisberg.....	8,34	1 681	201	96170
09 4 71 155	Litzendorf.....	25,86	5 866	226	96123
09 4 71 159	Memmelsdorf.....	26,23	8 544	325	96117
09 4 71 165	Oberhaid.....	27,03	4 695	173	96173
09 4 71 169	Pettstadt.....	9,88	1 792	181	96175
09 4 71 172	Pommersfelden.....	35,71	2 603	72	96178
09 4 71 173	Priesendorf.....	8,35	1 428	171	96170
09 4 71 174	Rattelsdorf, Markt.....	37,28	4 541	121	96179
09 4 71 175	Reckendorf.....	8,59	1 704	198	96182
09 4 71 185	Scheßlitz, Stadt.....	94,87	7 034	74	96110
09 4 71 186	Schönbrunn i. Steigerwald.....	24,68	1 850	74	96185
09 4 71 189	Stadelhofen.....	41,08	1 266	30	96187
09 4 71 191	Stegaurach.....	23,89	6 180	258	96135
09 4 71 195	Strullendorf.....	31,69	7 754	244	96129
09 4 71 207	Viereth-Trunstadt.....	15,82	3 646	230	96191
09 4 71 208	Walsdorf.....	16,22	2 293	141	96194
09 4 71 209	Wattendorf.....	22,23	725	32	96196
09 4 71 214	Zapfendorf, Markt.....	30,55	4 905	160	96199
09 4 71 220	Schlüsselfeld, Stadt.....	70,22	5 752	81	96132
09 4 71 444	Bamberg, 12 gemfr. Gebiete.....	105,33	-	-	-
	zusammen ...	1 167,35	139 365	119	X
09 4 72	Bayreuth				
	Sitz: Bayreuth, Stadt				
09 4 72 111	Ahorntal.....	41,70	2 270	54	95491
09 4 72 115	Aufseß.....	29,39	1 357	46	91347
09 4 72 116	Bad Berneck i. Fichtelgebirge, Stadt.....	33,58	5 131	152	95460
09 4 72 118	Betzenstein, Stadt.....	51,84	2 447	47	91282
09 4 72 119	Bindlach.....	37,61	6 564	174	95463
09 4 72 121	Bischofsgrün.....	8,39	2 139	254	95493
09 4 72 127	Creußen, Stadt.....	57,67	4 773	82	95473
09 4 72 131	Eckersdorf.....	36,19	5 093	140	95488
09 4 72 133	Etmannsberg.....	19,90	1 116	56	95517
09 4 72 138	Fichtelberg.....	4,91	2 262	460	95686
09 4 72 139	Gefrees, Stadt.....	50,31	4 997	99	95482
09 4 72 140	Gesees.....	9,91	1 109	111	95494
09 4 72 141	Glashütten.....	3,53	1 302	368	95496
09 4 72 143	Goldkronach, Stadt.....	23,24	3 552	152	95497
09 4 72 146	Haag.....	10,13	895	88	95473
09 4 72 150	Heinersreuth.....	14,63	3 849	263	95500
09 4 72 154	Hollfeld, Stadt.....	80,64	5 346	66	96142
09 4 72 155	Hummeltal.....	18,40	2 483	134	95503
09 4 72 156	Kirchenpingarten.....	33,54	1 300	38	95466
09 4 72 164	Mehlmeisel.....	12,65	1 476	116	95694
09 4 72 166	Mistelbach.....	6,13	1 544	251	95511
09 4 72 167	Mistelgau.....	39,39	3 728	94	95490
09 4 72 175	Pegnitz, Stadt.....	99,98	14 359	143	91257
09 4 72 176	Plankenfels.....	14,01	903	64	95515
09 4 72 177	Pleeh, Markt.....	15,29	1 272	83	91287
09 4 72 179	Pottenstein, Stadt.....	73,27	5 509	75	91278
09 4 72 180	Prebitz.....	20,98	1 135	54	95473
09 4 72 184	Schnabelwaid, Markt.....	21,28	1 008	47	91289
09 4 72 188	Seybothenreuth.....	15,69	1 112	70	95517
09 4 72 190	Speichersdorf.....	50,92	5 858	115	95469
09 4 72 197	Walschenfeld, Stadt.....	55,65	3 147	56	91344

1) * Bedeutet, daß die Gemeinde mehrere Postleitzahlen hat;
die hier genannte Zahl ist diejenige des Verwaltungssitzes der Gemeinde.

3 Gemeinden in systematischer Ordnung mit Schlüsselnummer, Fläche, Bevölkerung,
Bevölkerungsdichte und Postleitzahl am 31.12.1997

Schlüssel- nummer	Land, Reg.-Bezirk, Kreis, Gemeinde	Fläche km 2	Bevölkerung	Ein- wohner je km2	Post- leitzahl 1)
09 4 72 198	Warmensteinach.....	7,44	2 578	346	95485
09 4 72 199	Weidenberg, Markt.....	59,15	6 628	112	95466
09 4 72 444	Bayreuth, 21 gemfr. Gebiete.....	215,71	-	-	-
	zusammen ...	1 273,05	108 242	85	X
09 4 73	Coburg Sitz: Coburg, Stadt				
09 4 73 112	Ahorn.....	19,71	4 607	233	96482
09 4 73 120	Dörfles-Esbach.....	3,83	4 116	1 074	96487
09 4 73 121	Ebersdorf b. Coburg.....	26,36	6 346	240	96237
09 4 73 132	Großheirath.....	22,27	2 300	103	96269
09 4 73 134	Grub a. Forst.....	11,97	3 111	259	96271
09 4 73 138	Itzgrund.....	33,08	2 151	65	96274
09 4 73 141	Lautertal.....	30,34	3 894	128	96486
09 4 73 144	Meeder.....	73,59	4 090	55	96484
09 4 73 151	Neustadt b. Coburg, Stadt.....	61,90	16 844	272	96465
09 4 73 153	Niederfüllbach.....	2,59	1 724	665	96489
09 4 73 158	Rodach b. Coburg, Stadt.....	77,66	6 562	84	96476
09 4 73 159	Rödental, Stadt.....	49,97	13 982	279	96472
09 4 73 165	Seßlach, Stadt.....	72,51	4 038	55	96145
09 4 73 166	Sonnefeld.....	34,69	5 429	156	96242
09 4 73 170	Untersiemau.....	20,49	4 344	212	96253
09 4 73 174	Weidhausen b. Coburg.....	9,61	3 468	360	96279
09 4 73 175	Weitramsdorf.....	29,81	4 941	165	96479
09 4 73 444	Coburg, 4 gemfr. Gebiete.....	10,11	-	-	-
	zusammen ...	590,49	91 947	156	X
09 4 74	Forchheim Sitz: Forchheim, Stadt				
09 4 74 119	Dormitz.....	4,57	1 912	418	91077
09 4 74 121	Ebermannstadt, Stadt.....	49,97	6 749	135	91320
09 4 74 122	Effeltrich.....	11,92	2 611	219	91090
09 4 74 123	Eggolsheim, Markt.....	49,04	5 880	119	91330
09 4 74 124	Egloffstein, Markt.....	28,03	2 113	75	91349
09 4 74 126	Forchheim, Stadt.....	40,05	30 883	771	91301
09 4 74 129	Gößweinstein, Markt.....	57,70	4 275	74	91327
09 4 74 132	Gräfenberg, Stadt.....	37,90	4 052	106	91322
09 4 74 133	Hallerndorf.....	31,57	3 730	118	91352
09 4 74 134	Hausen.....	10,92	3 461	316	91353
09 4 74 135	Heroldsbach.....	15,29	4 593	300	91336
09 4 74 137	Hetzles.....	11,74	1 238	105	91077
09 4 74 138	Hiltspoltstein, Markt.....	25,56	1 466	57	91355
09 4 74 140	Igensdorf, Markt.....	28,82	4 258	147	91338
09 4 74 143	Kirchhehlenbach.....	8,20	2 387	291	91356
09 4 74 144	Kleinsendelbach.....	7,49	1 540	205	91077
09 4 74 145	Kunreuth.....	9,78	1 385	141	91358
09 4 74 146	Langensendelbach.....	9,58	2 745	286	91094
09 4 74 147	Leutenbach.....	19,47	1 709	87	91359
09 4 74 154	Neunkirchen a. Brand, Markt.....	26,40	7 318	277	91077
09 4 74 156	Obertrubach.....	21,12	2 239	106	91286
09 4 74 158	Pinzberg.....	13,33	1 874	140	91361
09 4 74 160	Poxdorf.....	5,16	1 482	287	91099
09 4 74 161	Pretzfeld, Markt.....	24,20	2 366	97	91362
09 4 74 168	Unterleinleiter.....	12,48	1 265	101	91364
09 4 74 171	Weilersbach.....	8,62	2 013	233	91365
09 4 74 173	Weißenohe.....	4,71	1 143	242	91367
09 4 74 175	Wiesenthau.....	6,39	1 617	253	91369
09 4 74 176	Wiesenttal, Markt.....	45,90	2 602	56	91346
09 4 74 444	Forchheim, 1 gemfr. Gebiet.....	17,09	-	-	-
	zusammen ...	643,00	110 906	172	X

1) * Bedeutet, daß die Gemeinde mehrere Postleitzahlen hat;
die hier genannte Zahl ist diejenige des Verwaltungssitzes der Gemeinde.

3 Gemeinden in systematischer Ordnung mit Schlüsselnummer, Fläche, Bevölkerung,
Bevölkerungsdichte und Postleitzahl am 31.12.1997

Schlüssel- nummer	Land, Reg.-Bezirk, Kreis, Gemeinde	Fläche km 2	Bevölkerung	Ein- wohner je km2	Post- leitzahl 1)
09 4 75	Hof Sitz: Hof, Stadt				
09 4 75 112	Bad Steben, Markt.....	25,84	3 660	141	95138
09 4 75 113	Berg.....	38,93	2 774	71	95180
09 4 75 120	Döhlau.....	15,25	3 864	253	95182
09 4 75 123	Feilitzsch.....	30,21	2 712	89	95183
09 4 75 127	Gattendorf.....	22,19	1 195	53	95185
09 4 75 128	Geroldsgrün.....	15,57	3 412	219	95179
09 4 75 136	Helmbrechts, Stadt.....	58,65	10 121	172	95233
09 4 75 137	Issigau.....	18,69	1 257	67	95188
09 4 75 141	Ködditz.....	31,45	2 764	87	95189
09 4 75 142	Konradsreuth.....	43,33	3 672	84	95176
09 4 75 145	Leupoldsgrün.....	10,26	1 438	140	95191
09 4 75 146	Lichtenberg, Stadt.....	9,47	1 176	124	95192
09 4 75 154	Münchberg, Stadt.....	68,77	11 952	173	95213
09 4 75 156	Naila, Stadt.....	37,04	8 899	240	95119
09 4 75 158	Oberkotzau, Markt.....	21,52	5 923	275	95145
09 4 75 161	Regnitzlosau.....	39,91	2 746	68	95194
09 4 75 162	Rehau, Stadt.....	80,34	10 396	129	95111
09 4 75 165	Schauenstein, Stadt.....	26,66	2 320	87	95197
09 4 75 168	Schwarzenbach a.d. Saale, Stadt.....	59,17	8 484	143	95126
09 4 75 169	Schwarzenbach a. Wald, Stadt.....	36,67	5 624	153	95131
09 4 75 171	Selbitz, Stadt.....	27,71	4 969	179	95152
09 4 75 174	Sparneck, Markt.....	16,43	1 896	115	95234
09 4 75 175	Stammbach, Markt.....	34,66	2 661	76	95236
09 4 75 181	Töpen.....	20,80	1 214	58	95183
09 4 75 182	Trogen.....	12,32	1 601	129	95183
09 4 75 184	Weißdorf.....	21,91	1 389	63	95237
09 4 75 189	Zell, Markt.....	31,17	2 221	71	95239
09 4 75 444	Hof, 4 gemfr. Gebiete.....	37,60	-	-	-
	zusammen ...	892,52	110 340	124	X
09 4 76	Kronach Sitz: Kronach, Stadt				
09 4 76 145	Kronach, Stadt.....	66,93	18 335	273	96317
09 4 76 146	Küps, Markt.....	35,65	8 021	224	96328
09 4 76 152	Ludwigsstadt, Stadt.....	56,81	4 098	72	96337
09 4 76 154	Mitwitz, Markt.....	33,19	3 166	95	96268
09 4 76 159	Nordhalben, Markt.....	16,98	2 328	137	96365
09 4 76 164	Pressig, Markt.....	53,11	4 378	82	96332
09 4 76 166	Reichenbach.....	8,41	904	107	96358
09 4 76 171	Schneckenlohe.....	9,31	1 177	126	96277
09 4 76 175	Steinbach a. Wald.....	35,61	3 740	105	96361
09 4 76 177	Steinwiesen, Markt.....	55,03	4 090	74	96349
09 4 76 178	Stockheim.....	25,37	5 215	205	96342
09 4 76 179	Tettau, Markt.....	23,81	2 800	117	96355
09 4 76 180	Teuschnitz, Stadt.....	34,00	2 458	72	96358
09 4 76 182	Tschirn.....	13,46	674	50	96367
09 4 76 183	Marktrodach, Markt.....	33,35	4 127	123	96364
09 4 76 184	Wallenfels, Stadt.....	45,65	3 403	74	96346
09 4 76 185	Weißbrunn.....	26,40	3 222	122	96369
09 4 76 189	Wilhelmsthal.....	41,43	4 373	105	96352
09 4 76 444	Kronach, 5 gemfr. Gebiete.....	36,90	-	-	-
	zusammen ...	651,40	76 509	117	X

1) * Bedeutet, daß die Gemeinde mehrere Postleitzahlen hat;
die hier genannte Zahl ist diejenige des Verwaltungssitzes der Gemeinde.

3 Gemeinden in systematischer Ordnung mit Schlüsselnummer, Fläche, Bevölkerung,
Bevölkerungsdichte und Postleitzahl am 31.12.1997

Schlüssel- nummer	Land, Reg.-Bezirk, Kreis, Gemeinde	Fläche km 2	Bevölkerung	Ein- wohner je km2	Post- leitzahl 1)
09 4 77	Kulmbach Sitz: Kulmbach, Stadt				
09 4 77 117	Grafengehaig, Markt.....	20,80	1 116	53	95356
09 4 77 118	Guttenberg.....	10,66	560	52	95358
09 4 77 119	Harsdorf.....	11,24	997	88	95499
09 4 77 121	Himmelkron.....	23,06	3 351	145	95502
09 4 77 124	Kasendorf, Markt.....	38,99	2 541	65	95359
09 4 77 127	Ködnitz.....	19,61	1 793	91	95361
09 4 77 128	Kulmbach, Stadt.....	92,76	28 375	305	95326
09 4 77 129	Kupferberg, Stadt.....	8,28	1 183	142	95362
09 4 77 135	Ludwigschorgast, Markt.....	5,95	1 007	169	95364
09 4 77 136	Mainleus.....	47,52	6 937	145	95336
09 4 77 138	Marktleugast, Markt.....	33,89	3 838	113	95352
09 4 77 139	Marktschorgast, Markt.....	15,81	1 665	105	95509
09 4 77 142	Neudrossenfeld.....	50,26	3 599	71	95512
09 4 77 143	Neuenmarkt.....	18,95	3 196	168	95339
09 4 77 148	Presseck, Markt.....	52,13	2 376	45	95355
09 4 77 151	Rugendorf.....	17,31	1 072	61	95365
09 4 77 156	Stadtsteinach, Stadt.....	39,80	3 640	91	95346
09 4 77 157	Thurnau, Markt.....	64,20	4 554	70	95349
09 4 77 158	Trebgast.....	17,09	1 695	99	95367
09 4 77 159	Untersteinach.....	11,42	2 076	181	95369
09 4 77 163	Wirsberg, Markt.....	17,21	1 993	115	95339
09 4 77 164	Wonsees, Markt.....	36,78	1 119	30	96197
09 4 77 444	Kulmbach, 1 gemfr. Gebiete.....	2,71	-	-	-
	zusammen	656,43	78 683	120	X
09 4 78	Lichtenfels Sitz: Lichtenfels, Stadt				
09 4 78 111	Altenkunstadt.....	28,92	5 665	195	96264
09 4 78 116	Burgkunstadt, Stadt.....	40,59	7 013	172	96224
09 4 78 120	Ebensfeld, Markt.....	68,73	5 679	82	96250
09 4 78 127	Hochstadt a. Main.....	13,78	1 736	125	96272
09 4 78 139	Lichtenfels, Stadt.....	122,27	21 458	175	96215
09 4 78 143	Marktgraitz, Markt.....	3,75	1 347	359	96257
09 4 78 144	Marktzeuln, Markt.....	6,87	1 638	238	96275
09 4 78 145	Michelau i. OFr.....	19,35	7 012	362	96247
09 4 78 155	Redwitz a.d. Rodach.....	14,66	3 474	236	96257
09 4 78 165	Staffelstein, Stadt.....	99,39	10 657	107	96231
09 4 78 176	Weismain, Stadt.....	81,06	5 046	62	96260
09 4 78 444	Lichtenfels, 3 gemfr. Gebiete.....	22,45	-	-	-
	zusammen	521,82	70 725	136	X
09 4 79	Wunsiedel i. Fichtelgebirge Sitz: Wunsiedel, Stadt				
09 4 79 111	Bad Alexandersbad.....	8,94	1 378	154	95680
09 4 79 112	Arzberg, Stadt.....	43,19	6 660	154	95659
09 4 79 126	Höchstädt i. Fichtelgebirge.....	14,95	1 170	78	95186
09 4 79 127	Hohenberg a.d. Eger, Stadt.....	8,20	1 634	199	95691
09 4 79 129	Kirchenlamitz, Stadt.....	48,48	4 303	88	95158
09 4 79 135	Marktleuthen, Stadt.....	35,48	3 983	112	95168
09 4 79 136	Marktreudwitz, Stadt.....	49,53	18 883	381	95615
09 4 79 138	Nagel.....	7,79	2 044	262	95697
09 4 79 145	Röslau.....	29,84	2 623	87	95195
09 4 79 147	Schirnding, Markt.....	16,52	1 721	104	95706
09 4 79 150	Schönwald, Stadt.....	19,18	4 024	209	95173
09 4 79 152	Selb, Stadt.....	62,37	19 122	306	95100
09 4 79 158	Thiersheim, Markt.....	23,69	2 278	96	95707
09 4 79 159	Thierstein, Markt.....	12,93	1 338	103	95199

1) * Bedeutet, daß die Gemeinde mehrere Postleitzahlen hat;
die hier genannte Zahl ist diejenige des Verwaltungssitzes der Gemeinde.

3 Gemeinden in systematischer Ordnung mit Schlüsselnummer, Fläche, Bevölkerung,
Bevölkerungsdichte und Postleitzahl am 31.12.1997

Schlüssel- nummer	Land, Reg.-Bezirk, Kreis, Gemeinde	Fläche km 2	Bevölkerung	Ein- wohner je km2	Post- leit- zahl 1)
09 4 79 161	Tröstau.....	19,29	2 760	143	95709
09 4 79 166	Weißensstadt, Stadt.....	42,21	3 775	89	95163
09 4 79 169	Wunsiedel, Stadt.....	54,89	10 682	194	95632
09 4 79 444	Wunsiedel 1.Fichtelgeb., 13 gemfr. Gebiete	108,91	-	-	-
	zusammen ...	606,39	88 378	146	X
09 4	Reg.-Bez. insgesamt ..	7 230,04	1 113 674	154	X
Reg.-Bez. Mittelfranken					
Kreisfreie Städte					
09 5 61 000	Ansbach, Stadt.....	99,82	39 757	398	91522
09 5 62 000	Erlangen, Stadt.....	76,82	100 330	1 306	91052 *
09 5 63 000	Fürth, Stadt.....	63,35	109 521	1 728	90762 *
09 5 64 000	Nürnberg, Stadt.....	186,38	489 758	2 627	90317 *
09 5 65 000	Schwabach, Stadt.....	40,82	37 944	929	91126
	zusammen ...	467,19	777 310	1 664	X
Landkreise					
09 5 71	Ansbach				
	Sitz: Ansbach, Stadt				
09 5 71 111	Adelshofen.....	27,14	945	34	91587
09 5 71 113	Arberg, Markt.....	31,31	2 229	71	91722
09 5 71 114	Aurach.....	36,66	2 842	77	91589
09 5 71 115	Bechhofen, Markt.....	61,92	6 199	100	91572
09 5 71 122	Bruckberg.....	7,62	1 436	188	91590
09 5 71 125	Buch a. Wald.....	26,46	938	35	91592
09 5 71 127	Burgoberbach.....	12,59	3 226	256	91595
09 5 71 128	Burk.....	14,10	1 247	88	91596
09 5 71 130	Colmberg, Markt.....	38,36	2 060	53	91598
09 5 71 132	Dentlein a. Forst, Markt.....	18,03	2 528	140	91599
09 5 71 134	Diebach.....	22,37	1 124	50	91583
09 5 71 135	Dietenhofen, Markt.....	63,97	5 382	84	90599
09 5 71 136	Dinkelsbühl, Stadt.....	75,22	11 668	155	91550
09 5 71 137	Dombühl, Markt.....	17,90	1 620	90	91601
09 5 71 139	Dürrwangen, Markt.....	23,04	2 658	115	91602
09 5 71 141	Ehingen.....	47,62	2 107	44	91725
09 5 71 145	Feuchtwangen, Stadt.....	137,44	11 977	87	91555
09 5 71 146	Flachlanden, Markt.....	40,90	2 448	59	91604
09 5 71 152	Gebtsattel.....	19,12	1 776	92	91607
09 5 71 154	Gerolfingen.....	12,59	1 061	84	91726
09 5 71 155	Geslau.....	41,98	1 424	33	91608
09 5 71 165	Heilsbronn, Stadt.....	62,23	9 092	146	91560
09 5 71 166	Herrrieden, Stadt.....	81,71	7 372	90	91567
09 5 71 169	Insingen.....	21,32	1 189	55	91610
09 5 71 170	Langfurth.....	21,17	2 144	101	91731
09 5 71 171	Lehrberg, Markt.....	50,87	2 821	55	91611
09 5 71 174	Leutershausen, Stadt.....	84,11	5 628	66	91578
09 5 71 175	Lichtenau, Markt.....	41,39	3 810	92	91586
09 5 71 177	Merkendorf, Stadt.....	26,07	2 678	102	91732
09 5 71 178	Mitteleschenbach.....	10,53	1 541	146	91734
09 5 71 179	Mönchsroth.....	11,92	1 480	124	91614
09 5 71 180	Neuendettelsau.....	33,77	7 661	226	91564
09 5 71 181	Neusitz.....	13,75	1 839	133	91616
09 5 71 183	Oberdachstetten.....	23,66	1 563	66	91617
09 5 71 188	Ohrenbach.....	22,71	670	29	91620

1) * Bedeutet, daß die Gemeinde mehrere Postleitzahlen hat;
die hier genannte Zahl ist diejenige des Verwaltungssitzes der Gemeinde.

3 Gemeinden in systematischer Ordnung mit Schlüsselnummer, Fläche, Bevölkerung,
Bevölkerungsdichte und Postleitzahl am 31.12.1997

Schlüssel- nummer	Land, Reg.-Bezirk, Kreis, Gemeinde	Fläche km 2	Bevölkerung	Ein- wohner je km2	Post- leit- zahl 1)
09 5 71 189	Ornbau, Stadt.....	15,16	1 699	112	91737
09 5 71 190	Petersaurach.....	41,81	4 753	113	91580
09 5 71 192	Röckingen.....	10,91	765	70	91740
09 5 71 193	Rothenburg ob der Tauber, Stadt.....	41,71	11 862	284	91541
09 5 71 194	Rügland.....	20,89	1 159	55	91622
09 5 71 196	Sachsen b. Ansbach.....	20,95	3 240	154	91623
09 5 71 198	Schillingsfürst, Stadt.....	27,52	2 773	100	91583
09 5 71 199	Schnelldorf.....	51,49	3 480	67	91625
09 5 71 200	Schopfloch, Markt.....	15,34	2 873	187	91626
09 5 71 205	Steinsfeld.....	31,81	1 258	39	91628
09 5 71 208	Unterschwaningen.....	18,57	895	48	91743
09 5 71 214	Wassertrüdingen, Stadt.....	53,58	6 427	119	91717
09 5 71 216	Weidenbach, Markt.....	21,71	2 101	96	91746
09 5 71 217	Weihenzell.....	45,15	2 693	59	91629
09 5 71 218	Weiltingen, Markt.....	24,02	1 360	56	91744
09 5 71 222	Wettringen.....	21,45	933	43	91631
09 5 71 223	Wieseth.....	20,65	1 388	67	91632
09 5 71 224	Wilburgstetten.....	25,28	2 101	83	91634
09 5 71 225	Windelsbach.....	38,53	1 058	27	91635
09 5 71 226	Windsbach, Stadt.....	68,15	5 931	87	91575
09 5 71 227	Wittelshofen.....	24,22	1 276	52	91749
09 5 71 228	Wörnitz.....	24,46	1 569	64	91637
09 5 71 229	Wolframs-Eschenbach, Stadt.....	25,46	2 786	109	91639
09 5 71 444	Ansbach, 1 gemfr. Gebiet.....	1,82	-	-	-
	zusammen ...	1 972,19	180 763	92	X
09 5 72	Erlangen-Höchstadt Sitz: Erlangen, Stadt				
09 5 72 111	Adelsdorf.....	31,67	6 934	218	91325
09 5 72 114	Aurachtal.....	18,40	2 609	141	91086
09 5 72 115	Baiersdorf, Stadt.....	11,79	6 352	538	91083
09 5 72 119	Bubenreuth.....	4,13	4 459	1 079	91088
09 5 72 120	Buckenhof.....	1,39	3 064	2 204	91054
09 5 72 121	Eckental, Markt.....	29,75	14 139	475	90542
09 5 72 126	Gremsdorf.....	12,96	1 412	108	91350
09 5 72 127	Großenseebach.....	7,21	2 342	324	91091
09 5 72 130	Hemhofen.....	6,77	5 259	776	91334
09 5 72 131	Heroldsberg, Markt.....	11,04	7 144	647	90562
09 5 72 132	Herzogenaurach, Stadt.....	47,63	22 981	482	91074
09 5 72 133	Heßdorf.....	24,78	3 310	133	91093
09 5 72 135	Höchstadt a.d. Aisch, Stadt.....	70,88	13 158	185	91315
09 5 72 137	Kalchreuth.....	10,86	2 872	264	90562
09 5 72 139	Lonnerstadt, Markt.....	22,72	1 865	82	91475
09 5 72 141	Marloffstein.....	6,63	1 538	231	91080
09 5 72 142	Möhrendorf.....	13,16	4 046	307	91096
09 5 72 143	Mühlhausen, Markt.....	16,57	1 544	93	96172
09 5 72 147	Oberreichenbach.....	4,82	974	202	91097
09 5 72 149	Röttenbach.....	7,74	4 795	619	91341
09 5 72 154	Spardorf.....	3,22	1 946	604	91080
09 5 72 158	Uttenreuth.....	5,94	4 642	781	91080
09 5 72 159	Vestenbergsreuth, Markt.....	31,85	1 474	46	91487
09 5 72 160	Wachenroth, Markt.....	23,17	1 943	83	96193
09 5 72 164	Weisendorf, Markt.....	36,72	5 615	152	91085
09 5 72 444	Erlangen-Höchstadt, 10 gemfr. Gebiete....	102,70	-	-	-
	zusammen ...	564,50	126 417	224	X

1) * Bedeutet, daß die Gemeinde mehrere Postleitzahlen hat;
die hier genannte Zahl ist diejenige des Verwaltungssitzes der Gemeinde.

3 Gemeinden in systematischer Ordnung mit Schlüsselnummer, Fläche, Bevölkerung,
Bevölkerungsdichte und Postleitzahl am 31.12.1997

Schlüssel- nummer	Land, Reg.-Bezirk, Kreis, Gemeinde	Fläche km 2	Bevölkerung	Ein- wohner je km2	Post- leitz- zahl 1)
09 5 73	Fürth Sitz: Fürth, Stadt				
09 5 73 111	Ammerndorf, Markt.....	5,06	1 976	390	90614
09 5 73 114	Cadolzburg, Markt.....	45,44	9 617	211	90556
09 5 73 115	Großhabersdorf.....	35,50	4 063	114	90613
09 5 73 120	Langenzenn, Stadt.....	46,31	10 488	226	90579
09 5 73 122	Oberasbach, Stadt.....	12,11	16 877	1 393	90522
09 5 73 123	Obermichelbach.....	9,28	2 508	270	90587
09 5 73 124	Puschendorf.....	3,40	2 081	612	90617
09 5 73 125	Roßtal, Markt.....	44,40	9 460	213	90574
09 5 73 126	Seukendorf.....	8,51	2 922	343	90556
09 5 73 127	Stein, Stadt.....	19,52	13 993	716	90547
09 5 73 129	Tuchenbach.....	6,50	1 112	171	90587
09 5 73 130	Veltsbronn.....	16,16	6 263	387	90587
09 5 73 133	Wilhermsdorf, Markt.....	26,63	4 772	179	91452
09 5 73 134	Zirndorf, Stadt.....	28,78	26 943	936	90513
	zusammen ...	307,60	113 075	368	X
09 5 74	Nürnberger Land Sitz: Lauf a.d. Pegnitz, Stadt				
09 5 74 111	Alfeld.....	17,95	1 153	64	91236
09 5 74 112	Altdorf b. Nürnberg, Stadt.....	48,60	14 786	304	90518
09 5 74 117	Burgthann.....	39,19	11 224	286	90559
09 5 74 120	Engelthal.....	13,62	1 153	84	91238
09 5 74 123	Feucht, Markt.....	9,59	13 830	1 442	90537
09 5 74 128	Happurg.....	42,59	3 835	90	91230
09 5 74 129	Hartenstein.....	22,80	1 376	60	91235
09 5 74 131	Henfenfeld.....	6,64	1 861	280	91239
09 5 74 132	Hersbruck, Stadt.....	22,90	12 113	528	91217
09 5 74 135	Kirchensittenbach.....	43,20	2 162	50	91241
09 5 74 138	Lauf a.d. Pegnitz, Stadt.....	59,83	25 384	424	91207
09 5 74 139	Leinburg.....	29,42	6 242	212	91227
09 5 74 140	Neuhaus a.d. Pegnitz, Markt.....	23,95	2 979	124	91284
09 5 74 141	Neunkirchen a. Sand.....	14,14	4 589	324	91233
09 5 74 145	Offenhausen.....	22,50	1 578	70	91238
09 5 74 146	Ottensoos.....	10,01	1 941	193	91242
09 5 74 147	Pommelsbrunn.....	50,05	5 300	105	91224
09 5 74 150	Reichenschwand.....	6,84	2 321	339	91244
09 5 74 152	Röthenbach a.d. Pegnitz, Stadt.....	14,27	12 454	872	90552
09 5 74 154	Rückersdorf.....	3,57	4 297	1 203	90607
09 5 74 155	Schnaittach, Markt.....	49,37	8 275	167	91220
09 5 74 156	Schwaig b. Nürnberg.....	5,89	8 478	1 439	90571
09 5 74 157	Schwarzenbruck.....	22,21	8 670	390	90592
09 5 74 158	Simmelsdorf.....	40,85	3 290	80	91245
09 5 74 160	Velden, Stadt.....	21,32	1 750	82	91235
09 5 74 161	Vorra.....	22,08	1 866	84	91247
09 5 74 164	Winkelhaid.....	6,53	3 860	591	90610
09 5 74 444	Nürnberger Land, 15 gemfr. Gebiete.....	130,26	-	-	-
	zusammen ...	800,17	166 767	208	X
09 5 75	Neustadt a.d.Aisch-Bad Windsheim Sitz: Neustadt a.d. Aisch, Stadt				
09 5 75 112	Bad Windsheim, Stadt.....	78,25	12 039	153	91438
09 5 75 113	Baudenbach, Markt.....	22,09	1 084	49	91460
09 5 75 115	Burgbernheim, Stadt.....	42,29	3 023	71	91593
09 5 75 116	Burghaslach, Markt.....	44,03	2 367	53	96152
09 5 75 117	Dachsbach, Markt.....	20,58	1 604	77	91462
09 5 75 118	Diespeck.....	20,99	3 288	156	91456
09 5 75 119	Dietersheim.....	31,21	2 018	64	91463

1) * Bedeutet, daß die Gemeinde mehrere Postleitzahlen hat;
die hier genannte Zahl ist diejenige des Verwaltungssitzes der Gemeinde.

3 Gemeinden in systematischer Ordnung mit Schlüsselnummer, Fläche, Bevölkerung,
Bevölkerungsdichte und Postleitzahl am 31.12.1997

Schlüssel- nummer	Land, Reg.-Bezirk, Kreis, Gemeinde	Fläche km 2	Bevölkerung	Ein- wohner je km2	Post- leit- zahl 1)
09 5 75 121	Emskirchen, Markt.....	67,30	5 957	88	91448
09 5 75 122	Ergersheim.....	30,04	1 184	39	91465
09 5 75 124	Gallmersgarten.....	15,23	805	52	91605
09 5 75 125	Gerhardshofen.....	27,21	2 187	80	91466
09 5 75 127	Gollhofen.....	17,04	830	48	97258
09 5 75 128	Gutenstetten.....	21,37	1 334	62	91468
09 5 75 129	Hagenbüchach.....	11,50	1 154	100	91469
09 5 75 130	Hemmersheim.....	23,86	727	30	97258
09 5 75 133	Illesheim.....	21,46	874	40	91471
09 5 75 134	Ippesheim, Markt.....	23,56	1 134	48	97258
09 5 75 135	Ipsheim, Markt.....	42,28	2 029	47	91472
09 5 75 138	Langenfeld.....	7,20	974	135	91474
09 5 75 143	Marktbergel, Markt.....	24,21	1 621	66	91613
09 5 75 144	Markt Bibart, Markt.....	30,10	1 966	65	91477
09 5 75 145	Markt Erlbach, Markt.....	60,89	5 515	90	91459
09 5 75 146	Markt Nordheim, Markt.....	39,32	1 159	29	91478
09 5 75 147	Markt Taschendorf, Markt.....	27,74	1 089	39	91480
09 5 75 150	Münchsteinach.....	29,47	1 508	51	91481
09 5 75 152	Neuhof a.d. Zenn, Markt.....	30,94	2 030	65	90616
09 5 75 153	Neustadt a.d. Aisch, Stadt.....	61,22	12 265	200	91413
09 5 75 155	Oberickelsheim.....	18,23	732	40	97258
09 5 75 156	Obernzen, Markt.....	39,66	2 636	66	91619
09 5 75 157	Oberscheinfeld, Markt.....	42,25	1 287	30	91483
09 5 75 161	Scheinfeld, Stadt.....	45,14	4 860	107	91443
09 5 75 163	Simmershofen.....	34,19	987	28	97215
09 5 75 165	Sugenheim, Markt.....	62,87	2 444	38	91484
09 5 75 166	Trautskirchen.....	19,83	1 341	67	90619
09 5 75 167	Uehlfeld, Markt.....	31,24	2 629	84	91486
09 5 75 168	Uffenheim, Stadt.....	59,48	6 141	103	97215
09 5 75 179	Weigenheim.....	32,66	985	30	97215
09 5 75 181	Wilhelmsdorf.....	7,77	1 253	161	91489
09 5 75 444	Neustadt a.d.Aisch-Bad Windsh., 1 gemfr.Ge zusammen ...	2,74 1 267,44	- 97 060	- 77	- X
09 5 76	Roth Sitz: Roth, Stadt				
09 5 76 111	Abenberg, Stadt.....	48,37	5 229	108	91183
09 5 76 113	Allersberg, Markt.....	59,64	7 786	130	90584
09 5 76 117	Büchenbach.....	30,78	5 145	167	91186
09 5 76 121	Georgensgmünd.....	46,92	6 224	132	91166
09 5 76 122	Greding, Stadt.....	103,81	7 075	68	91171
09 5 76 126	Heideck, Stadt.....	58,65	4 843	82	91180
09 5 76 127	Hilpoltstein, Stadt.....	89,42	12 302	137	91161
09 5 76 128	Kammerstein.....	37,12	2 630	70	91126
09 5 76 132	Schwanstetten, Markt.....	32,44	7 221	222	90596
09 5 76 137	Rednitzhembach.....	13,01	6 541	502	91126
09 5 76 141	Röttenbach.....	21,67	2 726	125	91187
09 5 76 142	Rohr.....	46,51	3 124	67	91189
09 5 76 143	Roth, Stadt.....	96,25	24 340	252	91154
09 5 76 147	Spalt, Stadt.....	55,85	5 109	91	91174
09 5 76 148	Thalmassing, Markt.....	80,53	5 287	65	91177
09 5 76 151	Wendelstein, Markt.....	49,88	15 854	317	90530
09 5 76 444	Roth, 5 gemfr. Gebiete..... zusammen ...	24,35 895,20	- 121 436	- 136	- X

1) * Bedeutet, daß die Gemeinde mehrere Postleitzahlen hat;
die hier genannte Zahl ist diejenige des Verwaltungssitzes der Gemeinde.

3 Gemeinden in systematischer Ordnung mit Schlüsselnummer, Fläche, Bevölkerung,
Bevölkerungsdichte und Postleitzahl am 31.12.1997

Schlüssel- nummer	Land, Reg.-Bezirk, Kreis, Gemeinde	Fläche km 2	Bevölkerung	Ein- wohner je km2	Post- leitzahl 1)
09 5 77	Weißenburg-Gunzenhausen Sitz: Weißenburg i. Bay., Stadt				
09 5 77 111	Absberg, Markt.....	18,99	1 272	66	91720
09 5 77 113	Alesheim.....	20,45	971	47	91793
09 5 77 114	Muhr a. See.....	10,95	1 957	178	91735
09 5 77 115	Bergen.....	19,91	1 094	54	91790
09 5 77 120	Burgsalach.....	19,31	1 160	60	91790
09 5 77 122	Dittenheim.....	29,34	1 774	60	91723
09 5 77 125	Ellingen, Stadt.....	31,25	3 484	111	91792
09 5 77 127	Ettenstatt.....	15,84	860	54	91796
09 5 77 133	Gnotzheim, Markt.....	12,48	830	66	91728
09 5 77 136	Gunzenhausen, Stadt.....	82,73	16 630	201	91710
09 5 77 138	Haundorf.....	51,34	2 500	48	91729
09 5 77 140	Heidenheim, Markt.....	52,29	2 806	53	91719
09 5 77 141	Höttlingen.....	19,26	1 174	60	91798
09 5 77 148	Langenaltheim.....	39,07	2 558	65	91799
09 5 77 149	Markt Berolzheim, Markt.....	14,54	1 351	92	91801
09 5 77 150	Meinheim.....	16,36	853	52	91802
09 5 77 151	Nennslingen, Markt.....	21,97	1 491	67	91790
09 5 77 158	Pappenheim, Stadt.....	64,32	4 505	70	91788
09 5 77 159	Pföfeld.....	23,88	1 456	60	91738
09 5 77 161	Pleinfeld, Markt.....	71,38	7 199	100	91785
09 5 77 162	Polzingen.....	33,88	2 007	59	91805
09 5 77 163	Raitenbuch.....	38,20	1 184	30	91790
09 5 77 168	Solnhofen.....	13,55	1 876	138	91807
09 5 77 172	Theilenhofen.....	20,32	1 154	56	91741
09 5 77 173	Treuchtlingen, Stadt.....	103,38	13 429	129	91757
09 5 77 177	Weißenburg i. Bay., Stadt.....	97,55	17 893	183	91781
09 5 77 179	Westheim.....	28,32	1 219	43	91747
	zusammen ...	970,86	94 687	98	X
09 5	Reg.-Bez. insgesamt ..	7 245,15	1 677 515	232	X
	Reg.-Bez. Unterfranken				
	Kreisfreie Städte				
09 6 61 000	Aschaffenburg, Stadt.....	62,75	66 819	1 064	63739 *
09 6 62 000	Schweinfurt, Stadt.....	35,60	55 447	1 557	97421 *
09 6 63 000	Würzburg, Stadt.....	87,56	126 392	1 443	97070 *
	zusammen ...	185,91	248 658	1 338	X
	Landkreise				
09 6 71	Aschaffenburg Sitz: Aschaffenburg, Stadt				
09 6 71 111	Alzenau i. UFr., Stadt.....	59,33	18 223	307	63755
09 6 71 112	Bessenbach.....	29,99	5 722	190	63856
09 6 71 113	Blankenbach.....	3,95	1 567	396	63825
09 6 71 114	Karlstein a. Main.....	12,68	8 150	642	63791
09 6 71 119	Geiselbach.....	9,52	2 157	226	63826
09 6 71 120	Glattbach.....	3,53	3 554	1 006	63864
09 6 71 121	Goldbach, Markt.....	10,97	10 173	927	63773
09 6 71 122	Großostheim, Markt.....	44,31	15 309	345	63762
09 6 71 124	Haibach.....	7,35	8 344	1 135	63808
09 6 71 126	Heigenbrücken.....	6,70	2 546	380	63869
09 6 71 127	Heimbuchenthal.....	17,15	2 283	133	63872
09 6 71 128	Heinrichsthal.....	4,52	951	210	63871

1) * Bedeutet, daß die Gemeinde mehrere Postleitzahlen hat;
die hier genannte Zahl ist diejenige des Verwaltungssitzes der Gemeinde.

3 Gemeinden in systematischer Ordnung mit Schlüsselnummer, Fläche, Bevölkerung,
Bevölkerungsdichte und Postleitzahl am 31.12.1997

Schlüssel- nummer	Land, Reg.-Bezirk, Kreis, Gemeinde	Fläche km 2	Bevölkerung	Ein- wohner je km2	Post- leitz- zahl 1)
09 6 71 130	Hörsbach, Markt.....	30,59	13 394	437	63768
09 6 71 133	Johannesberg.....	13,64	3 823	280	63867
09 6 71 134	Kahl a. Main.....	10,63	7 161	673	63796
09 6 71 135	Kleinkahl.....	11,86	1 847	155	63828
09 6 71 136	Kleinostheim.....	13,89	7 908	569	63801
09 6 71 138	Krombach.....	10,65	2 140	200	63829
09 6 71 139	Laufach.....	15,60	5 210	333	63846
09 6 71 140	Mainaschaff.....	7,24	8 249	1 139	63814
09 6 71 141	Mespeibrunn.....	15,53	2 399	154	63875
09 6 71 143	Mömbris, Markt.....	35,89	12 168	339	63776
09 6 71 148	Rothenbuch.....	7,05	1 883	267	63860
09 6 71 150	Sailauf.....	13,82	3 719	269	63877
09 6 71 152	Schöllkrippen, Markt.....	12,64	3 735	295	63825
09 6 71 153	Sommerkahl.....	5,46	1 179	215	63825
09 6 71 155	Stockstadt a. Main.....	18,88	7 594	402	63811
09 6 71 156	Waldaschaff.....	6,60	3 950	598	63857
09 6 71 157	Weibersbrunn.....	2,89	2 122	734	63879
09 6 71 159	Westerngrund.....	8,87	1 895	213	63825
09 6 71 160	Dammbach.....	18,48	1 992	107	63874
09 6 71 162	Wiesen.....	5,64	1 134	201	63831
09 6 71 444	Aschaffenburg, 11 gemfr. Gebiete.....	223,48	-	-	-
	zusammen ...	699,33	172 481	247	X
09 6 72	Bad Kissingen Sitz: Bad Kissingen, Stadt				
09 6 72 111	Aura a.d. Saale.....	6,73	846	125	97717
09 6 72 112	Bad Bocklet, Markt.....	36,20	4 518	124	97708
09 6 72 113	Bad Brückenau, Stadt.....	23,73	7 548	318	97769
09 6 72 114	Bad Kissingen, Stadt.....	59,13	21 832	369	97688
09 6 72 117	Burkardroth, Markt.....	69,11	7 934	114	97705
09 6 72 121	Elfershausen, Markt.....	34,92	2 945	84	97725
09 6 72 122	Euerdorf, Markt.....	16,34	1 716	105	97717
09 6 72 124	Fuchsstadt.....	18,30	1 721	94	97727
09 6 72 126	Geroda, Markt.....	16,79	985	58	97779
09 6 72 127	Hammelburg, Stadt.....	128,89	12 280	95	97762
09 6 72 131	Maßbach, Markt.....	59,31	4 856	81	97711
09 6 72 134	Motten.....	23,80	1 928	81	97786
09 6 72 135	Münnerstadt, Stadt.....	93,12	8 258	88	97702
09 6 72 136	Nüdlingen.....	26,35	4 136	156	97720
09 6 72 138	Oberleichtersbach.....	27,60	2 026	73	97789
09 6 72 139	Oberthulba, Markt.....	52,24	5 088	97	97723
09 6 72 140	Oerlenbach.....	33,41	5 176	154	97714
09 6 72 142	Ramsthal.....	10,42	1 154	110	97729
09 6 72 143	Rannungen.....	17,34	1 274	73	97517
09 6 72 145	Riedenberg.....	13,23	1 162	87	97792
09 6 72 149	Schondra, Markt.....	28,60	1 734	60	97795
09 6 72 155	Sulzthal, Markt.....	15,06	949	63	97717
09 6 72 157	Thundorf i. UFr.....	15,57	1 189	76	97711
09 6 72 161	Wartmannsroth.....	53,44	2 405	45	97797
09 6 72 163	Wildflecken, Markt.....	77,50	3 716	47	97772
09 6 72 166	Zeitlofs, Markt.....	40,12	2 320	57	97799
09 6 72 444	Bad Kissingen, 18 gemfr. Gebiete.....	139,53	-	-	-
	zusammen ...	1 136,78	109 696	96	X
09 6 73	Rhön-Grabfeld Sitz: Bad Neustadt a.d. Saale, Stadt				
09 6 73 113	Aubstadt.....	11,93	794	66	97633
09 6 73 114	Bad Neustadt a.d. Saale, Stadt.....	36,95	15 711	425	97616
09 6 73 116	Bastheim.....	41,76	2 574	61	97654
09 6 73 117	Bischofsheim a.d. Rhön, Stadt.....	67,77	5 212	76	97653
09 6 73 123	Fladungen, Stadt.....	46,45	2 435	52	97650

1) * Bedeutet, daß die Gemeinde mehrere Postleitzahlen hat;
die hier genannte Zahl ist diejenige des Verwaltungssitzes der Gemeinde.

3 Gemeinden in systematischer Ordnung mit Schlüsselnummer, Fläche, Bevölkerung,
Bevölkerungsdichte und Postleitzahl am 31.12.1997

Schlüssel- nummer	Land, Reg.-Bezirk, Kreis, Gemeinde	Fläche km 2	Bevölkerung	Ein- wohner je km2	Post- leitz- zahl 1)
09 6 73 126	Großbardorf.....	16,54	989	59	97633
09 6 73 127	Großelbstadt.....	16,64	1 238	74	97633
09 6 73 129	Hausen.....	24,21	787	32	97647
09 6 73 130	Hendungen.....	22,85	1 076	47	97640
09 6 73 131	Herbstadt.....	20,69	724	34	97633
09 6 73 133	Heustreu.....	10,56	1 406	133	97618
09 6 73 134	Höchheim.....	25,25	1 331	52	97633
09 6 73 135	Hohenroth.....	17,14	3 573	208	97618
09 6 73 136	Hollstadt.....	24,31	1 650	67	97618
09 6 73 141	Bad Königshofen i. Grabfeld, Stadt.....	69,52	6 919	99	97631
09 6 73 142	Mellrichstadt, Stadt.....	55,78	6 402	114	97638
09 6 73 146	Niederlauer.....	9,07	1 809	199	97618
09 6 73 147	Nordheim v.d. Rhön.....	16,56	1 251	75	97647
09 6 73 149	Obereisbach, Markt.....	67,66	2 945	43	97656
09 6 73 151	Oberstreu.....	22,60	1 571	69	97640
09 6 73 153	Ostheim v.d. Rhön, Stadt.....	40,73	3 828	93	97645
09 6 73 156	Rödelmaier.....	6,28	949	151	97618
09 6 73 160	Saal a.d. Saale, Markt.....	21,57	1 565	72	97633
09 6 73 161	Salz.....	8,65	1 985	229	97616
09 6 73 162	Sandberg.....	28,04	2 930	104	97657
09 6 73 163	Schönau a.d. Brend.....	15,58	1 456	93	97659
09 6 73 167	Sondheim v.d. Rhön.....	18,58	1 228	66	97647
09 6 73 170	Stockheim.....	19,86	1 198	60	97640
09 6 73 171	Strahlungen.....	13,43	972	72	97618
09 6 73 172	Sulzdorf a.d. Lederhecke.....	36,41	1 279	35	97528
09 6 73 173	Sulzfeld.....	22,52	1 828	81	97633
09 6 73 174	Trappstadt, Markt.....	25,80	1 047	40	97633
09 6 73 175	Unsleben.....	8,93	929	104	97618
09 6 73 182	Willmars.....	12,17	693	56	97647
09 6 73 183	Wollbach.....	7,58	1 298	171	97618
09 6 73 184	Wülfershausen a.d. Saale.....	18,12	1 518	83	97618
09 6 73 186	Burglauer.....	13,95	1 662	119	97724
09 6 73 444	Rhön-Grabfeld, 8 gemfr. Gebiete.....	79,46	-	-	-
	zusammen ...	1 021,90	86 762	85	X
09 6 74	Haßberge Sitz: Haßfurt, Stadt				
09 6 74 111	Aidhausen.....	37,30	1 970	52	97491
09 6 74 118	Breitbrunn.....	12,41	1 044	84	96151
09 6 74 120	Bundorf.....	40,24	1 009	25	97494
09 6 74 121	Burgpreppach, Markt.....	38,76	1 547	39	97496
09 6 74 129	Ebelsbach.....	25,75	4 086	158	97500
09 6 74 130	Ebern, Stadt.....	95,02	7 523	79	96106
09 6 74 133	Eltmann, Stadt.....	39,97	5 566	139	97483
09 6 74 139	Gädheim.....	9,58	1 269	132	97503
09 6 74 147	Haßfurt, Stadt.....	52,75	12 843	243	97437
09 6 74 149	Hofheim i. UFr., Stadt.....	56,35	5 343	94	97461
09 6 74 153	Riedbach.....	31,67	1 775	56	97519
09 6 74 159	Oberraurach.....	36,75	4 308	117	97514
09 6 74 160	Kirchlauter.....	16,92	1 494	88	96166
09 6 74 163	Knetzgau.....	43,99	6 382	145	97478
09 6 74 164	Königsberg i. Bay., Stadt.....	61,86	3 828	61	97486
09 6 74 171	Maroldsweisach, Markt.....	71,87	3 969	55	96126
09 6 74 180	Theres.....	30,79	2 698	87	97531
09 6 74 184	Pfarrweisach.....	28,43	1 567	55	96176
09 6 74 187	Rauhenebrach.....	46,82	3 247	69	96181
09 6 74 190	Rentweinsdorf, Markt.....	24,62	1 503	61	96184
09 6 74 195	Sand a. Main.....	7,44	3 056	410	97522
09 6 74 201	Stettfeld.....	11,17	1 275	114	96188
09 6 74 210	Untermmerzbach.....	27,75	1 855	66	96190
09 6 74 219	Wonfurt.....	17,36	1 814	104	97539
09 6 74 221	Zeil a. Main, Stadt.....	35,74	6 135	171	97475

1) * Bedeutet, daß die Gemeinde mehrere Postleitzahlen hat;
die hier genannte Zahl ist diejenige des Verwaltungssitzes der Gemeinde.

3 Gemeinden in systematischer Ordnung mit Schlüsselnummer, Fläche, Bevölkerung,
Bevölkerungsdichte und Postleitzahl am 31.12.1997

Schlüssel- nummer	Land, Reg.-Bezirk, Kreis, Gemeinde	Fläche km 2	Bevölkerung	Ein- wohner je km2	Post- leitzahl 1)
09 6 74 223	Ermershausen.....	9,21	611	66	96126
09 6 74 444	Haßberge, 7 gemfr. Gebiete.....	46,00	-	-	-
	zusammen ...	956,52	87 717	92	X
09 6 75	Kitzingen Sitz: Kitzingen, Stadt				
09 6 75 111	Abtswind, Markt.....	12,81	789	61	97355
09 6 75 112	Albertshofen.....	3,80	2 235	588	97320
09 6 75 113	Biebelried.....	22,70	1 145	50	97318
09 6 75 114	Buchbrunn.....	4,57	989	216	97320
09 6 75 116	Castell.....	22,93	815	35	97355
09 6 75 117	Dettelbach, Stadt.....	60,94	6 803	111	97337
09 6 75 127	Geiselwind, Markt.....	48,77	2 328	47	96160
09 6 75 131	Großlangheim, Markt.....	14,77	1 506	101	97320
09 6 75 139	Iphofen, Stadt.....	78,01	4 366	55	97346
09 6 75 141	Kitzingen, Stadt.....	46,96	21 338	454	97318
09 6 75 142	Kleinlangheim, Markt.....	19,09	1 684	88	97355
09 6 75 144	Mainbernheim, Stadt.....	12,22	2 338	191	97350
09 6 75 146	Mainstockheim.....	8,52	1 796	210	97320
09 6 75 147	Marktbreit, Stadt.....	20,15	3 748	186	97340
09 6 75 148	Markt Einersheim, Markt.....	7,74	1 294	167	97348
09 6 75 149	Marktsteft, Stadt.....	10,49	1 639	156	97342
09 6 75 150	Martinsheim.....	23,22	1 051	45	97340
09 6 75 155	Nordheim a. Main.....	5,30	1 012	190	97334
09 6 75 156	Obernbreit, Markt.....	9,82	1 733	176	97342
09 6 75 158	Prichsenstadt, Stadt.....	48,85	3 057	62	97357
09 6 75 161	Rödelsee.....	11,50	1 480	128	97348
09 6 75 162	Rüdenhausen, Markt.....	6,88	794	115	97355
09 6 75 165	Schwarzach a. Main, Markt.....	21,11	3 463	164	97359
09 6 75 166	Segnitz.....	2,76	857	310	97340
09 6 75 167	Seinsheim, Markt.....	17,53	1 152	65	97342
09 6 75 169	Sommerach.....	5,67	1 313	231	97334
09 6 75 170	Sulzfeld a. Main.....	7,66	1 264	165	97320
09 6 75 174	Volkach, Stadt.....	60,31	9 442	156	97332
09 6 75 177	Wiesenbronn.....	10,57	950	89	97355
09 6 75 178	Wiesentheid, Markt.....	33,33	4 529	135	97353
09 6 75 179	Willanzheim, Markt.....	25,19	1 462	58	97348
	zusammen ...	684,17	88 372	129	X
09 6 76	Miltenberg Sitz: Miltenberg, Stadt				
09 6 76 111	Altenbuch.....	9,79	1 351	137	97901
09 6 76 112	Amorbach, Stadt.....	50,92	4 286	84	63916
09 6 76 116	Bürgstadt, Markt.....	17,39	4 317	248	63927
09 6 76 117	Collenberg.....	23,84	2 496	104	97903
09 6 76 118	Dorfprozelten.....	10,39	1 935	186	97904
09 6 76 119	Eichenbühl.....	31,24	2 834	90	63928
09 6 76 121	Elsenfeld, Markt.....	24,38	8 678	355	63820
09 6 76 122	Erlenbach a. Main, Stadt.....	15,71	9 707	617	63906
09 6 76 123	Eschau, Markt.....	38,12	4 217	110	63863
09 6 76 124	Faulbach.....	10,97	2 813	256	97906
09 6 76 125	Großheubach, Markt.....	19,00	5 147	270	63920
09 6 76 126	Großwallstadt.....	14,03	3 957	282	63868
09 6 76 128	Hausen.....	8,06	1 962	243	63840
09 6 76 131	Kirchzell, Markt.....	63,87	2 513	39	63931
09 6 76 132	Kleinheubach, Markt.....	9,49	3 386	356	63924
09 6 76 133	Kleinwallstadt, Markt.....	15,77	5 571	353	63839
09 6 76 134	Klingenberg a. Main, Stadt.....	21,14	6 247	295	63911
09 6 76 135	Laudenbach.....	4,94	1 340	271	63925
09 6 76 136	Leidersbach.....	19,81	4 743	239	63849
09 6 76 139	Miltenberg, Stadt.....	60,18	9 809	162	63897

1) * Bedeutet, daß die Gemeinde mehrere Postleitzahlen hat;
die hier genannte Zahl ist diejenige des Verwaltungssitzes der Gemeinde.

3 Gemeinden in systematischer Ordnung mit Schlüsselnummer, Fläche, Bevölkerung,
Bevölkerungsdichte und Postleitzahl am 31.12.1997

Schlüssel- nummer	Land, Reg.-Bezirk, Kreis, Gemeinde	Fläche km 2	Bevölkerung	Ein- wohner je km2	Post- leit- zahl 1)
09 6 76 140	Mömlingen.....	18,45	4 973	269	63853
09 6 76 141	Mönchberg, Markt.....	24,15	2 563	106	63933
09 6 76 143	Neunkirchen.....	16,65	1 520	91	63930
09 6 76 144	Niedernberg.....	15,61	4 593	294	63843
09 6 76 145	Obernburg a. Main, Stadt.....	24,83	8 765	353	63785
09 6 76 151	Röhlbach.....	12,42	1 468	118	63934
09 6 76 153	Rüdenau.....	4,01	889	221	63924
09 6 76 156	Schneeberg, Markt.....	16,60	1 921	115	63936
09 6 76 158	Stadtprozelten, Stadt.....	10,84	1 783	164	97909
09 6 76 160	Sulzbach a. Main, Markt.....	19,97	7 032	352	63834
09 6 76 165	Weilbach, Markt.....	27,28	2 304	84	63937
09 6 76 169	Wörth a. Main, Stadt.....	15,89	4 763	299	63939
09 6 76 444	Miltenberg, 6 gemfr. Gebiete.....	39,94	-	-	-
	zusammen ...	715,68	129 883	181	X
09 6 77	Main-Spessart Sitz: Karlstadt, Stadt				
09 6 77 114	Arnstein, Stadt.....	112,13	8 191	73	97450
09 6 77 116	Aura 1. Sinngrund.....	12,07	1 089	90	97773
09 6 77 119	Birkenfeld.....	29,15	2 123	72	97834
09 6 77 120	Bischbrunn.....	8,50	1 934	227	97836
09 6 77 122	Burgsinn, Markt.....	51,38	2 662	51	97775
09 6 77 125	Erlenbach b. Marktheidenfeld.....	15,32	2 303	150	97837
09 6 77 126	Esselbach.....	10,33	2 060	199	97839
09 6 77 127	Eußenheim.....	56,84	3 379	59	97776
09 6 77 128	Fellen.....	34,33	979	28	97778
09 6 77 129	Frammersbach, Markt.....	19,20	4 949	257	97833
09 6 77 131	Gemünden a. Main, Stadt.....	75,08	11 421	152	97737
09 6 77 132	Gössenheim.....	11,50	1 281	111	97780
09 6 77 133	Gräfendorf.....	45,30	1 560	34	97782
09 6 77 135	Hafenlohr.....	11,33	1 807	159	97840
09 6 77 137	Hasloch.....	10,38	1 449	139	97907
09 6 77 142	Himmelstadt.....	13,42	1 720	128	97267
09 6 77 146	Karbach, Markt.....	24,15	1 393	57	97842
09 6 77 148	Karlstadt, Stadt.....	97,96	15 291	156	97753
09 6 77 149	Karsbach.....	30,15	1 718	56	97783
09 6 77 151	Kreuzwertheim, Markt.....	20,04	3 987	198	97892
09 6 77 154	Triefenstein, Markt.....	25,47	4 096	160	97855
09 6 77 155	Lohr a. Main, Stadt.....	90,44	16 178	178	97816
09 6 77 157	Marktheidenfeld, Stadt.....	35,70	10 811	302	97828
09 6 77 159	Mittelsinn.....	14,28	1 028	71	97785
09 6 77 164	Neuendorf.....	9,65	937	97	97788
09 6 77 165	Neuhütten.....	5,95	1 293	217	97843
09 6 77 166	Neustadt a. Main.....	19,81	1 363	68	97845
09 6 77 169	Obersinn, Markt.....	11,70	1 156	98	97791
09 6 77 170	Partenstein.....	10,47	2 905	277	97846
09 6 77 172	Rechtenbach.....	2,09	1 129	540	97848
09 6 77 175	Retzstadt.....	18,07	1 628	90	97282
09 6 77 177	Rieneck, Stadt.....	26,20	2 145	81	97794
09 6 77 178	Roden.....	20,05	1 012	50	97849
09 6 77 181	Rothenfels, Stadt.....	12,07	1 041	86	97851
09 6 77 182	Schollbrunn.....	11,23	934	83	97852
09 6 77 186	Steinfeld.....	33,69	2 267	67	97854
09 6 77 189	Thüngen, Markt.....	13,61	1 387	101	97289
09 6 77 193	Urspringen.....	17,99	1 270	70	97857
09 6 77 200	Wiesthal.....	9,18	1 498	163	97859
09 6 77 203	Zellingen, Markt.....	41,45	6 482	156	97225
09 6 77 444	Main-Spessart, 13 gemfr. Gebiete.....	203,78	-	-	-
	zusammen ...	1 321,44	131 856	100	X

1) * Bedeutet, daß die Gemeinde mehrere Postleitzahlen hat;
die hier genannte Zahl ist diejenige des Verwaltungssitzes der Gemeinde.

3 Gemeinden in systematischer Ordnung mit Schlüsselnummer, Fläche, Bevölkerung,
Bevölkerungsdichte und Postleitzahl am 31.12.1997

Schlüssel- nummer	Land, Reg.-Bezirk, Kreis, Gemeinde	Fläche km 2	Bevölkerung	Ein- wohner je km2	Post- leitz- zahl 1)
09 6 78	Schweinfurt Sitz: Schweinfurt, Stadt				
09 6 78 115	Bergtheimfeld.....	19,87	5 028	253	97493
09 6 78 122	Dingolshausen.....	10,23	1 215	118	97497
09 6 78 123	Dittelbrunn.....	23,84	7 442	312	97456
09 6 78 124	Donnersdorf.....	26,97	1 880	69	97499
09 6 78 128	Euerbach.....	17,40	3 034	174	97502
09 6 78 130	Frankenwinheim.....	14,70	945	64	97447
09 6 78 132	Geldersheim.....	15,33	2 544	165	97505
09 6 78 134	Gerolzhofen, Stadt.....	18,27	6 966	381	97447
09 6 78 135	Gochsheim.....	20,66	6 597	319	97469
09 6 78 136	Grafenrheinfeld.....	11,35	3 307	291	97506
09 6 78 138	Grettstadt.....	34,93	4 041	115	97508
09 6 78 150	Kolitzheim.....	59,02	5 622	95	97509
09 6 78 153	Lülsfeld.....	11,20	824	73	97511
09 6 78 157	Michelau 1. Steigerwald.....	14,14	1 139	80	97513
09 6 78 160	Niederwerrn.....	9,78	7 637	780	97464
09 6 78 164	Oberschwarzach, Markt.....	24,51	1 421	57	97516
09 6 78 168	Poppenhausen.....	39,13	4 066	103	97490
09 6 78 170	Röthlein.....	19,08	4 775	250	97520
09 6 78 174	Schonungen.....	80,86	8 253	102	97453
09 6 78 175	Schwanfeld.....	12,00	2 036	169	97523
09 6 78 176	Schwebheim.....	8,10	3 971	490	97525
09 6 78 178	Sennfeld.....	6,98	4 233	606	97526
09 6 78 181	Stadtlauringen, Markt.....	63,61	4 355	68	97488
09 6 78 183	Sulzheim.....	26,77	1 957	73	97529
09 6 78 186	Üchtelhausen.....	62,15	4 038	64	97532
09 6 78 190	Waigolshausen.....	23,74	2 852	120	97534
09 6 78 192	Wasserlosen.....	51,32	3 395	66	97535
09 6 78 193	Werneck, Markt.....	73,55	10 361	140	97440
09 6 78 196	Wipfeld.....	5,21	1 159	222	97537
09 6 78 444	Schweinfurt, 7 gemfr. Gebiete.....	35,36	-	-	-
	zusammen ...	840,06	115 093	137	X
09 6 79	Würzburg Sitz: Würzburg, Stadt				
09 6 79 114	Aub, Stadt.....	17,54	1 711	97	97239
09 6 79 117	Bergtheim.....	26,48	3 258	123	97241
09 6 79 118	Bieberehren.....	14,83	1 018	68	97243
09 6 79 122	Büttthard, Markt.....	36,26	1 353	37	97244
09 6 79 124	Eibelstadt, Stadt.....	7,07	2 718	384	97246
09 6 79 126	Eisingen.....	5,32	3 413	641	97249
09 6 79 128	Erlabrunn.....	4,01	1 566	390	97250
09 6 79 130	Estenfeld.....	18,12	4 744	261	97230
09 6 79 131	Frickenhausen a. Main, Markt.....	10,54	1 303	123	97252
09 6 79 134	Gaukönigshofen.....	31,98	2 204	68	97253
09 6 79 135	Gelchsheim, Markt.....	15,75	923	58	97255
09 6 79 136	Gerbrunn.....	4,58	6 173	1 347	97218
09 6 79 137	Geroldshausen.....	10,40	1 183	113	97256
09 6 79 138	Giebelstadt, Markt.....	48,06	4 480	93	97232
09 6 79 141	Greußenheim.....	17,67	1 564	88	97259
09 6 79 142	Güntersleben.....	16,05	4 432	276	97261
09 6 79 143	Hausen b. Würzburg.....	21,97	2 258	102	97262
09 6 79 144	Heilmstadt, Markt.....	22,80	2 684	117	97264
09 6 79 146	Hettstadt.....	13,92	3 368	241	97265
09 6 79 147	Höchberg, Markt.....	7,55	9 442	1 250	97204
09 6 79 149	Holzkirchen.....	8,42	984	116	97292
09 6 79 153	Kirchheim.....	18,99	2 300	121	97268
09 6 79 154	Kist.....	3,87	2 482	641	97270
09 6 79 155	Kleinrinderfeld.....	7,74	2 062	266	97271

1) * Bedeutet, daß die Gemeinde mehrere Postleitzahlen hat;
die hier genannte Zahl ist diejenige des Verwaltungssitzes der Gemeinde.

3 Gemeinden in systematischer Ordnung mit Schlüsselnummer, Fläche, Bevölkerung,
Bevölkerungsdichte und Postleitzahl am 31.12.1997

Schlüssel- nummer	Land, Reg.-Bezirk, Kreis, Gemeinde	Fläche km 2	Bevölkerung	Ein- wohner je km2	Post- leitz- zahl 1)
09 6 79 156	Kürnach.....	12,29	3 688	300	97273
09 6 79 161	Margetshöchheim.....	6,68	3 262	488	97276
09 6 79 164	Neubrunn, Markt.....	26,56	2 443	91	97277
09 6 79 165	Altenheim.....	24,08	2 086	86	97237
09 6 79 167	Eisenheim, Markt.....	11,56	1 255	108	97247
09 6 79 169	Oberpleichfeld.....	8,66	1 057	122	97241
09 6 79 170	Ochsenfurt, Stadt.....	63,55	11 937	187	97199
09 6 79 174	Prosselsheim.....	20,03	1 168	58	97279
09 6 79 175	Randersacker, Markt.....	16,26	3 555	218	97236
09 6 79 176	Reichenberg, Markt.....	34,79	4 034	115	97234
09 6 79 177	Remlingen, Markt.....	20,44	1 546	75	97280
09 6 79 179	Riedenheim.....	23,99	793	33	97283
09 6 79 180	Rimpar, Markt.....	36,42	7 716	211	97222
09 6 79 182	Röttingen, Stadt.....	27,19	1 794	65	97285
09 6 79 185	Rottendorf.....	14,83	4 739	319	97228
09 6 79 187	Sommerhausen, Markt.....	7,22	1 571	217	97286
09 6 79 188	Sonderhofen.....	18,80	822	43	97255
09 6 79 192	Tauberrettersheim.....	8,56	791	92	97285
09 6 79 193	Theilheim.....	9,69	2 296	236	97288
09 6 79 194	Thüngersheim.....	10,80	2 690	249	97291
09 6 79 196	Uettingen.....	13,52	1 805	133	97292
09 6 79 200	Leinach.....	28,02	3 181	113	97274
09 6 79 201	Unterpleichfeld.....	23,95	2 633	109	97294
09 6 79 202	Veitshöchheim.....	10,76	9 771	908	97209
09 6 79 204	Waldbrunn.....	6,62	2 558	386	97295
09 6 79 205	Waldbüttelbrunn.....	19,15	4 663	243	97297
09 6 79 206	Winterhausen, Markt.....	8,11	1 538	189	97286
09 6 79 209	Zell a. Main, Markt.....	9,96	3 785	380	97299
09 6 79 444	Würzburg, 3 gemfr. Gebiete.....	55,16	-	-	-
	zusammen ...	967,57	156 800	162	X
09 6	Reg.-Bez. insgesamt ..	8 529,36	1 327 318	156	X
Reg.-Bez. Schwaben					
Kreisfreie Städte					
09 7 61 000	Augsburg, Stadt.....	146,71	256 625	1 749	86150 *
09 7 62 000	Kaufbeuren, Stadt.....	40,02	42 105	1 052	87600
09 7 63 000	Kempten (Allgäu), Stadt.....	63,29	61 510	971	87435 *
09 7 64 000	Memmingen, Stadt.....	70,04	40 858	583	87700
	zusammen ...	320,06	401 098	1 253	X
Landkreise					
09 7 71	Aichach-Friedberg Sitz: Aichach, Stadt				
09 7 71 111	Adelzhausen.....	16,97	1 371	80	86559
09 7 71 112	Affing.....	44,86	4 817	107	86444
09 7 71 113	Aichach, Stadt.....	92,98	19 553	210	86551
09 7 71 114	Aindling, Markt.....	31,43	3 993	127	86447
09 7 71 122	Dasing.....	40,88	5 001	122	86453
09 7 71 129	Eurasburg.....	23,94	1 423	59	86495
09 7 71 130	Friedberg, Stadt.....	80,88	28 789	355	86316
09 7 71 140	Hollenbach.....	26,12	2 282	87	86568
09 7 71 141	Inchenhofen, Markt.....	27,55	2 208	80	86570
09 7 71 142	Kissing.....	23,12	10 065	435	86438
09 7 71 144	Kühbach, Markt.....	37,57	3 711	98	86556
09 7 71 145	Merching.....	24,84	2 846	114	86504

1) * Bedeutet, daß die Gemeinde mehrere Postleitzahlen hat;
die hier genannte Zahl ist diejenige des Verwaltungssitzes der Gemeinde.

3 Gemeinden in systematischer Ordnung mit Schlüsselnummer, Fläche, Bevölkerung,
Bevölkerungsdichte und Postleitzahl am 31.12.1997

Schlüssel- nummer	Land, Reg.-Bezirk, Kreis, Gemeinde	Fläche km 2	Bevölkerung	Ein- wohner je km2	Post- leitz- zahl 1)
09 7 71 146	Mering, Markt.....	26,88	11 662	433	86415
09 7 71 149	Obergriesbach.....	10,32	1 730	167	86573
09 7 71 155	Petersdorf.....	19,51	1 714	87	86574
09 7 71 156	Pöttmes, Markt.....	82,60	6 094	73	86554
09 7 71 158	Rehling.....	26,26	2 217	84	86508
09 7 71 160	Ried.....	29,21	2 711	92	86510
09 7 71 162	Schiltberg.....	29,81	1 743	58	86576
09 7 71 163	Schmiechen.....	13,50	1 090	80	86511
09 7 71 165	Stelenbach.....	17,87	1 432	80	86577
09 7 71 168	Steindorf.....	16,19	848	52	82297
09 7 71 169	Todtenweis.....	20,28	1 390	68	86447
09 7 71 176	Baar (Schwaben).....	16,94	1 144	67	86674
	zusammen ...	780,51	119 834	154	X
09 7 72	Augsburg				
	Sitz: Augsburg, Stadt				
09 7 72 111	Adelsried.....	9,70	2 294	236	86477
09 7 72 114	Allmannshofen.....	10,31	805	78	86695
09 7 72 115	Altenmünster.....	41,30	3 743	90	86450
09 7 72 117	Aystetten.....	9,35	3 047	325	86482
09 7 72 121	Biberbach, Markt.....	36,90	3 292	89	86485
09 7 72 125	Bobingen, Stadt.....	50,34	16 288	323	86399
09 7 72 126	Bonstetten.....	6,70	1 088	162	86486
09 7 72 130	Diedorf Markt.....	33,17	9 739	293	86420
09 7 72 131	Dinkelscherben, Markt.....	67,68	6 685	98	86424
09 7 72 134	Ehingen.....	9,64	972	100	86678
09 7 72 136	Ellgau.....	13,89	901	64	86679
09 7 72 137	Emersacker.....	11,77	1 310	111	86494
09 7 72 141	Fischach, Markt.....	30,10	4 533	150	86850
09 7 72 145	Gablingen.....	26,74	4 499	168	86456
09 7 72 147	Gersthofen, Stadt.....	33,97	19 502	574	86368
09 7 72 148	Gessertshausen.....	41,34	4 173	100	86459
09 7 72 149	Graben.....	14,56	3 006	206	86836
09 7 72 151	Großaittingen.....	39,06	4 525	115	86845
09 7 72 156	Heretsried.....	17,31	1 019	58	86465
09 7 72 157	Hilttenfingen.....	14,55	1 453	99	86856
09 7 72 159	Horgau.....	26,51	2 473	93	86497
09 7 72 160	Kleinaittingen.....	15,67	1 408	89	86507
09 7 72 162	Klosterlechfeld.....	2,46	2 477	1 006	86836
09 7 72 163	Königsbrunn, Stadt.....	18,39	25 757	1 400	86343
09 7 72 166	Kühlenthal.....	7,14	732	102	86707
09 7 72 167	Kutzenhausen.....	27,93	2 292	82	86500
09 7 72 168	Langenneufnach.....	12,87	1 634	126	86863
09 7 72 170	Langerringen.....	42,10	3 461	82	86853
09 7 72 171	Langweid a. Lech.....	23,54	7 052	299	86462
09 7 72 177	Meitingen, Markt.....	29,87	10 601	354	86405
09 7 72 178	Mickhausen.....	15,92	1 237	77	86866
09 7 72 179	Mittelneufnach.....	16,97	1 057	62	86868
09 7 72 184	Neusäß, Stadt.....	25,05	21 742	867	86356
09 7 72 185	Nordendorf.....	7,51	2 169	288	86695
09 7 72 186	Oberottmarshausen.....	8,60	1 471	171	86507
09 7 72 197	Scherstetten.....	15,70	993	63	86872
09 7 72 200	Schwabmünchen, Stadt.....	55,52	12 402	223	86830
09 7 72 202	Stadtbergen, Markt.....	11,50	14 319	1 245	86391
09 7 72 207	Thierhaupten, Markt.....	39,14	3 456	88	86672
09 7 72 209	Untermeitingen.....	15,92	6 215	390	86836
09 7 72 211	Ustersbach.....	11,14	1 159	104	86514
09 7 72 214	Walkertshofen.....	12,68	1 109	87	86877
09 7 72 215	Wehringen.....	14,05	2 630	187	86517
09 7 72 216	Welden, Markt.....	17,96	3 526	196	86465
09 7 72 217	Westendorf.....	6,32	1 449	229	86707
09 7 72 223	Zusmarshausen, Markt.....	68,71	5 731	83	86441

1) * Bedeutet, daß die Gemeinde mehrere Postleitzahlen hat;
die hier genannte Zahl ist diejenige des Verwaltungssitzes der Gemeinde.

3 Gemeinden in systematischer Ordnung mit Schlüsselnummer, Fläche, Bevölkerung,
Bevölkerungsdichte und Postleitzahl am 31.12.1997

Schlüssel- nummer	Land, Reg.-Bezirk, Kreis, Gemeinde	Fläche km 2	Bevölkerung	Ein- wohner je km2	Post- leitz- zahl 1)
09 7 72 444	Augsburg, 1 gemfr. Gebiet.....	3,28	-	-	-
	zusammen ...	1 070,83	231 426	216	X
09 7 73	Dillingen a.d. Donau Sitz: Dillingen a.d. Donau, Stadt				
09 7 73 111	Aislingen, Markt.....	19,35	1 360	70	89344
09 7 73 112	Bachhagel.....	19,72	2 250	114	89429
09 7 73 113	Bächingen a.d. Brenz.....	7,34	1 261	171	89431
09 7 73 116	Binswangen.....	11,91	1 216	102	89432
09 7 73 117	Bissingen, Markt.....	64,22	3 565	55	86657
09 7 73 119	Blindheim.....	26,39	1 688	63	89434
09 7 73 122	Buttenwiesen.....	59,49	5 517	92	86647
09 7 73 125	Dillingen a.d. Donau, Stadt.....	75,59	17 875	236	89407
09 7 73 133	Glött.....	10,99	1 143	104	89353
09 7 73 136	Gundelfingen a.d. Donau, Stadt.....	53,97	7 425	137	89423
09 7 73 137	Haunsheim.....	17,80	1 604	90	89437
09 7 73 139	Höchstädt a.d. Donau, Stadt.....	37,45	6 251	166	89420
09 7 73 140	Holzheim.....	40,86	3 706	90	89438
09 7 73 143	Laugna.....	27,60	1 518	55	86502
09 7 73 144	Lauingen (Donau), Stadt.....	44,39	10 804	243	89415
09 7 73 146	Lutzingen.....	24,93	1 039	41	89440
09 7 73 147	Mödingen.....	23,37	1 378	58	89426
09 7 73 150	Finningen.....	27,84	1 562	56	89435
09 7 73 153	Medlingen.....	17,07	962	56	89441
09 7 73 164	Schwenningen.....	25,02	1 456	58	89443
09 7 73 170	Syrgenstein.....	16,66	3 432	206	89428
09 7 73 179	Villenbach.....	17,81	1 167	65	89444
09 7 73 182	Wertingen, Stadt.....	51,77	8 559	165	86637
09 7 73 183	Wittislingen, Markt.....	17,41	2 493	143	89426
09 7 73 186	Ziertheim.....	20,83	1 079	51	89446
09 7 73 187	Zöschingen.....	14,61	712	48	89447
09 7 73 188	Zusamaltheim.....	17,90	1 256	70	89449
	zusammen ...	792,29	92 278	116	X
09 7 74	Günzburg Sitz: Günzburg, Stadt				
09 7 74 111	Aletshausen.....	17,65	1 151	65	86480
09 7 74 115	Balzhausen.....	14,65	1 157	78	86483
09 7 74 116	Ursberg.....	25,43	3 550	139	86513
09 7 74 117	Breitenthal.....	13,27	1 196	90	86488
09 7 74 118	Bubesheim.....	7,76	1 404	180	89347
09 7 74 119	Bibertal.....	27,31	4 564	167	89346
09 7 74 121	Burgau, Stadt.....	25,92	9 474	365	89331
09 7 74 122	Burtenbach, Markt.....	37,64	3 286	87	89349
09 7 74 124	Deisenhausen.....	11,67	1 453	124	86489
09 7 74 127	Dürrlauringen.....	12,34	1 878	152	89350
09 7 74 129	Ebershausen.....	9,09	618	67	86491
09 7 74 133	Ellzee.....	14,77	1 077	72	89352
09 7 74 135	Günzburg, Stadt.....	55,40	19 731	356	89312
09 7 74 136	Gundremmingen.....	10,84	1 302	120	89355
09 7 74 140	Haldenwang.....	17,98	1 784	99	89356
09 7 74 143	Ichenhausen, Stadt.....	34,21	8 363	244	89335
09 7 74 144	Jettingen-Scheppach, Markt.....	54,07	6 546	121	89343
09 7 74 145	Kammeltal.....	41,74	3 268	78	89358
09 7 74 148	Kötz.....	20,55	3 182	154	89359
09 7 74 150	Krumbach (Schwaben), Stadt.....	44,74	12 521	279	86381
09 7 74 151	Landensberg.....	7,95	681	85	89361
09 7 74 155	Leipheim, Stadt.....	32,15	6 545	203	89340
09 7 74 160	Münsterhausen, Markt.....	18,48	2 071	112	86505
09 7 74 162	Neuburg a.d. Kammel, Markt.....	37,91	3 071	81	86476
09 7 74 166	Aichen.....	17,60	1 140	64	86479

1) * Bedeutet, daß die Gemeinde mehrere Postleitzahlen hat;
die hier genannte Zahl ist diejenige des Verwaltungssitzes der Gemeinde.

3 Gemeinden in systematischer Ordnung mit Schlüsselnummer, Fläche, Bevölkerung, Bevölkerungsdichte und Postleitzahl am 31.12.1997

Schlüssel- nummer	Land, Reg.-Bezirk, Kreis, Gemeinde	Fläche km 2	Bevölkerung	Ein- wohner je km2	Post- leitzahl 1)
09 7 74 171	Offingen, Markt.....	14,93	4 040	270	89362
09 7 74 174	Rettenbach.....	12,75	1 526	119	89364
09 7 74 178	Röfingen.....	6,62	1 159	175	89365
09 7 74 185	Thannhausen, Stadt.....	20,03	6 318	315	86470
09 7 74 189	Wiesenbach.....	11,47	896	78	86519
09 7 74 191	Waldstetten, Markt.....	11,12	1 186	106	89367
09 7 74 192	Waltenhausen.....	13,43	682	50	86480
09 7 74 196	Winterbach.....	14,82	775	52	89368
09 7 74 198	Ziemetshausen, Markt.....	42,99	3 025	70	86473
09 7 74 444	Günzburg, 2 gemfr. Gebiete.....	3,26	-	-	-
	zusammen ...	762,54	120 620	158	X
09 7 75	Neu-Ulm				
	Sitz: Neu-Ulm, Stadt				
09 7 75 111	Altenstadt, Markt.....	31,29	4 655	148	89281
09 7 75 115	Bellenberg.....	5,01	4 458	889	89287
09 7 75 118	Buch, Markt.....	39,87	3 492	87	89290
09 7 75 126	Holzheim.....	7,60	1 603	210	89291
09 7 75 129	Illertissen, Stadt.....	36,30	15 068	415	89257
09 7 75 132	Kellmünz a.d. Iller, Markt.....	8,52	1 306	153	89293
09 7 75 134	Nersingen.....	24,27	8 778	361	89278
09 7 75 135	Neu-Ulm, Stadt.....	80,98	50 223	620	89231 *
09 7 75 139	Elchingen.....	24,87	9 282	373	89275
09 7 75 141	Oberroth.....	9,95	791	79	89294
09 7 75 142	Osterberg.....	13,79	822	59	89296
09 7 75 143	Pfaffenhofen a.d. Roth, Markt.....	42,69	6 821	159	89284
09 7 75 149	Roggenburg.....	27,40	2 496	91	89297
09 7 75 152	Senden, Stadt.....	25,17	21 516	854	89250
09 7 75 161	Unterroth.....	15,37	933	60	89299
09 7 75 162	Vöhringen, Stadt.....	23,26	13 025	559	89269
09 7 75 164	Weißenhorn, Stadt.....	53,41	12 438	232	89264
09 7 75 444	Neu-Ulm, 5 gemfr. Gebiete.....	45,59	-	-	-
	zusammen ...	515,34	157 707	306	X
09 7 76	Lindau (Bodensee)				
	Sitz: Lindau (Bodensee), Stadt				
09 7 76 111	Bodolz.....	3,03	2 933	967	88131
09 7 76 112	Gestratz.....	15,07	1 134	75	88167
09 7 76 113	Grünenbach.....	25,12	1 266	50	88167
09 7 76 114	Heimenkirch, Markt.....	21,23	3 563	167	88178
09 7 76 115	Hergensweiler.....	12,06	1 532	127	88138
09 7 76 116	Lindau (Bodensee), Stadt.....	33,18	23 909	720	88131
09 7 76 117	Lindenberg i. Allgäu, Stadt.....	11,85	11 458	966	88161
09 7 76 118	Maierhöfen.....	17,94	1 510	84	88167
09 7 76 120	Nonnenhorn.....	1,96	1 507	768	88149
09 7 76 121	Oberreute.....	13,49	1 445	107	88179
09 7 76 122	Opfenbach.....	16,79	2 194	130	88145
09 7 76 124	Röthenbach (Allgäu).....	14,97	1 742	116	88167
09 7 76 125	Scheidegg, Markt.....	27,40	4 097	149	88175
09 7 76 126	Sigmarszell.....	16,01	2 491	155	88138
09 7 76 127	Stiefenhofen.....	28,96	1 614	55	88167
09 7 76 128	Wasserburg (Bodensee).....	6,34	2 906	458	88142
09 7 76 129	Weiler-Simmerberg, Markt.....	31,29	6 248	199	88171
09 7 76 130	Weißensberg.....	7,84	2 481	316	88138
09 7 76 131	Hergatz.....	18,81	2 307	122	88145
	zusammen ...	323,34	76 337	236	X

1) * Bedeutet, daß die Gemeinde mehrere Postleitzahlen hat;
die hier genannte Zahl ist diejenige des Verwaltungssitzes der Gemeinde.

3 Gemeinden in systematischer Ordnung mit Schlüsselnummer, Fläche, Bevölkerung,
Bevölkerungsdichte und Postleitzahl am 31.12.1997

Schlüssel- nummer	Land, Reg.-Bezirk, Kreis, Gemeinde	Fläche km 2	Bevölkerung	Ein- wohner je km2	Post- leit- zahl 1)
09 7 77	Ostallgäu Sitz: Marktoberdorf, Stadt				
09 7 77 111	Aitrang.....	30,71	1 909	62	87648
09 7 77 112	Bliesenhofen.....	27,02	3 829	141	87640
09 7 77 114	Baisweil.....	26,28	1 287	48	87650
09 7 77 118	Bidingen.....	36,34	1 600	44	87651
09 7 77 121	Buchloe, Stadt.....	36,16	10 464	289	86807
09 7 77 124	Eggenthal.....	28,10	1 314	46	87653
09 7 77 125	Eisenberg.....	13,64	1 115	81	87637
09 7 77 128	Friesenried.....	22,24	1 489	66	87654
09 7 77 129	Füssen, Stadt.....	43,49	13 560	311	87629
09 7 77 130	Germeringen.....	22,88	3 487	152	87656
09 7 77 131	Görisried.....	23,15	1 169	50	87657
09 7 77 135	Hopferau.....	13,20	1 076	81	87659
09 7 77 138	Günzach.....	23,49	1 416	60	87634
09 7 77 139	Irsee, Markt.....	17,47	1 333	76	87660
09 7 77 140	Jengen.....	33,74	2 170	64	86860
09 7 77 141	Kaltental, Markt.....	22,14	1 546	69	87662
09 7 77 144	Kraftisried.....	16,22	762	46	87647
09 7 77 145	Lamerdingen.....	34,25	1 705	49	86862
09 7 77 147	Lechbruck.....	17,25	2 517	145	86983
09 7 77 149	Lengenwang.....	19,62	1 356	69	87663
09 7 77 151	Marktoberdorf, Stadt.....	95,25	18 227	191	87616
09 7 77 152	Mauerstetten.....	16,55	2 710	163	87665
09 7 77 153	Nesselwang, Markt.....	29,53	3 489	118	87484
09 7 77 154	Obergünzburg, Markt.....	46,69	6 174	132	87634
09 7 77 155	Oberostendorf.....	21,03	1 258	59	86869
09 7 77 157	Osterzell.....	10,82	656	60	87662
09 7 77 158	Pforzen.....	23,69	1 923	81	87666
09 7 77 159	Pfronten.....	62,38	7 605	121	87459
09 7 77 163	Rieden am Förgensee.....	13,19	1 182	89	87669
09 7 77 164	Rieden.....	8,40	1 369	162	87668
09 7 77 165	Ronsberg, Markt.....	16,53	1 703	103	87671
09 7 77 166	Roßhaupten.....	39,10	2 042	52	87672
09 7 77 167	Ruderatshofen.....	33,52	1 604	47	87674
09 7 77 168	Rückholz.....	17,21	829	48	87494
09 7 77 169	Schwangau.....	75,93	3 396	44	87645
09 7 77 170	Seeg.....	50,06	2 794	55	87637
09 7 77 171	Stöten a. Auerberg.....	40,76	1 831	44	87675
09 7 77 172	Stöttwang.....	19,79	1 702	86	87677
09 7 77 173	Halblech.....	125,53	3 468	27	87642
09 7 77 175	Unterthingau, Markt.....	45,23	2 571	56	87647
09 7 77 176	Untrasried.....	25,75	1 415	54	87496
09 7 77 177	Waal, Markt.....	27,93	1 990	71	86875
09 7 77 179	Wald.....	17,97	974	54	87616
09 7 77 182	Westendorf.....	11,93	1 695	142	87679
09 7 77 183	Rettenbach am Auerberg.....	12,92	669	51	87675
	zusammen ...	1 395,08	128 380	92	X
09 7 78	Unterallgäu Sitz: Mindelheim, Stadt				
09 7 78 111	Amberg.....	10,95	1 252	114	86854
09 7 78 113	Apfeltrach.....	15,03	924	61	87742
09 7 78 115	Babenhausen, Markt.....	27,23	5 231	192	87727
09 7 78 116	Bad Wörishofen, Stadt.....	57,79	13 413	232	86825
09 7 78 118	Benningen.....	11,17	2 057	184	87734
09 7 78 119	Böhen.....	20,52	714	34	87736
09 7 78 120	Boos.....	17,65	1 864	105	87737
09 7 78 121	Breitenbrunn.....	41,91	2 326	55	87739
09 7 78 123	Buxheim.....	10,24	2 786	272	87740

1) * Bedeutet, daß die Gemeinde mehrere Postleitzahlen hat;
die hier genannte Zahl ist diejenige des Verwaltungssitzes der Gemeinde.

3 Gemeinden in systematischer Ordnung mit Schlüsselnummer, Fläche, Bevölkerung,
Bevölkerungsdichte und Postleitzahl am 31.12.1997

Schlüssel- nummer	Land, Reg.-Bezirk, Kreis, Gemeinde	Fläche km 2	Bevölkerung	Ein- wohner je km2	Post- leit- zahl 1)
09 7 78 127	Dirlwang, Markt.....	23,30	2 064	88	87742
09 7 78 130	Egg a.d. Günz.....	20,65	1 121	54	87743
09 7 78 134	Eppishausen.....	39,50	1 888	47	87745
09 7 78 136	Erkheim, Markt.....	32,18	2 935	91	87746
09 7 78 137	Ettringen.....	41,52	3 404	81	86833
09 7 78 139	Fellheim.....	5,08	1 136	223	87748
09 7 78 144	Bad Grönenbach, Markt.....	42,03	5 113	121	87730
09 7 78 149	Hawangen.....	14,50	1 213	83	87749
09 7 78 150	Heimertingen.....	13,88	1 618	116	87751
09 7 78 151	Holzgünz.....	12,10	1 006	83	87752
09 7 78 157	Kirchhaslach.....	32,04	1 243	38	87755
09 7 78 158	Kirchheim i. Schw., Markt.....	31,95	2 585	80	87757
09 7 78 161	Kronburg.....	20,19	1 673	82	87758
09 7 78 162	Lachen.....	13,34	1 228	92	87760
09 7 78 163	Lauben.....	18,38	1 302	70	87761
09 7 78 164	Lautrach.....	8,07	1 141	141	87763
09 7 78 165	Legau, Markt.....	36,35	2 992	82	87764
09 7 78 168	Markt Rettenbach, Markt.....	51,45	3 647	70	87733
09 7 78 169	Markt Wald, Markt.....	30,82	2 226	72	86865
09 7 78 171	Memmingerberg.....	6,09	2 588	424	87766
09 7 78 173	Mindelheim, Stadt.....	56,45	13 863	245	87719
09 7 78 177	Niederrieden.....	13,90	1 185	85	87767
09 7 78 180	Kamlach.....	26,73	1 745	65	87754
09 7 78 183	Oberrieden.....	20,83	1 214	58	87769
09 7 78 184	Oberschönnegg.....	18,28	907	49	87770
09 7 78 186	Ottobeuren, Markt.....	55,85	7 900	141	87724
09 7 78 187	Pfaffenhausen, Markt.....	21,11	2 307	109	87772
09 7 78 188	Pleß.....	15,06	817	54	87773
09 7 78 190	Salgen.....	23,30	1 439	61	87775
09 7 78 196	Sontheim.....	26,48	2 342	88	87776
09 7 78 199	Stetten.....	15,71	1 350	85	87778
09 7 78 202	Trunkelsberg.....	1,90	1 766	929	87779
09 7 78 203	Türkheim, Markt.....	31,55	6 401	202	86842
09 7 78 204	Tussenhausen, Markt.....	41,79	2 794	66	86874
09 7 78 205	Ungerhausen.....	7,02	1 004	143	87781
09 7 78 207	Unteregg.....	23,70	1 348	56	87782
09 7 78 209	Rammingen.....	19,27	1 280	66	86871
09 7 78 214	Westerheim.....	21,17	2 049	96	87784
09 7 78 216	Wiedergeitingen.....	11,60	1 263	108	86879
09 7 78 217	Winterrieden.....	9,79	862	88	87785
09 7 78 218	Wolfertschwenden.....	14,26	1 681	117	87787
09 7 78 219	Woringen.....	17,54	1 583	90	87789
09 7 78 221	Kettershausen.....	26,73	1 713	64	86498
09 7 78 444	Unterallgäu, 1 gemfr. Gebiet.....	3,26	-	-	-
	zusammen ...	1 229,19	131 503	107	X
09 7 79	Donau-Ries Sitz: Donauwörth, Stadt				
09 7 79 111	Alerheim.....	23,37	1 672	71	86733
09 7 79 112	Amerdingen.....	19,10	874	45	86735
09 7 79 115	Asbach-Bäumenheim.....	11,89	4 169	350	86663
09 7 79 117	Auhausen.....	15,55	1 105	71	86736
09 7 79 126	Buchdorf.....	16,80	1 460	86	86675
09 7 79 129	Daiting.....	25,44	759	29	86653
09 7 79 130	Deiningen.....	15,32	1 727	112	86738
09 7 79 131	Donauwörth, Stadt.....	77,00	17 902	232	86609
09 7 79 136	Ederheim.....	16,57	1 098	66	86739
09 7 79 138	Ehingen a. Ries.....	15,64	824	52	86741
09 7 79 146	Forheim.....	23,26	626	26	86735
09 7 79 147	Fremdingen.....	50,07	2 283	45	86742
09 7 79 148	Fünfstetten.....	26,72	1 388	51	86681
09 7 79 149	Genderkingen.....	11,69	1 126	96	86682

1) * Bedeutet, daß die Gemeinde mehrere Postleitzahlen hat;
die hier genannte Zahl ist diejenige des Verwaltungssitzes der Gemeinde.

3 Gemeinden in systematischer Ordnung mit Schlüsselnummer, Fläche, Bevölkerung, Bevölkerungsdichte und Postleitzahl am 31.12.1997

Schlüssel- nummer	Land, Reg.-Bezirk, Kreis, Gemeinde	Fläche km 2	Bevölkerung	Ein- wohner je km2	Post- leit- zahl 1)
09 7 79 154	Hainsfarth.....	17,55	1 506	85	86744
09 7 79 155	Harburg (Schwaben), Stadt.....	73,17	5 839	79	86655
09 7 79 162	Hohenaltheim.....	17,82	636	35	86745
09 7 79 163	Holzheim.....	19,62	1 153	58	86684
09 7 79 167	Huisheim.....	22,78	1 641	72	86685
09 7 79 169	Kaisheim, Markt.....	41,56	4 060	97	86687
09 7 79 176	Mailhingen.....	14,16	1 229	86	86747
09 7 79 177	Marktoffingen.....	13,60	1 374	101	86748
09 7 79 178	Marxheim.....	46,59	2 649	56	86688
09 7 79 180	Megesheim.....	12,53	871	69	86750
09 7 79 181	Mertingen.....	38,42	3 473	90	86690
09 7 79 184	Mönchsdeggingen.....	32,08	1 582	49	86751
09 7 79 185	Möttingen.....	31,83	2 370	74	86753
09 7 79 186	Monheim, Stadt.....	69,35	4 733	68	86653
09 7 79 187	Münster.....	16,20	977	60	86692
09 7 79 188	Munningen.....	22,78	1 801	79	86754
09 7 79 192	Niederschönenfeld.....	14,39	1 330	92	86694
09 7 79 194	Nördlingen, Stadt.....	68,11	19 616	288	86720
09 7 79 196	Oberndorf a. Lech.....	19,36	2 227	115	86698
09 7 79 197	Oettingen i. Bay., Stadt.....	34,21	5 231	152	86732
09 7 79 198	Otting.....	13,40	739	55	86700
09 7 79 201	Rain, Stadt.....	77,12	8 050	104	86641
09 7 79 203	Reimlingen.....	9,54	1 199	125	86756
09 7 79 206	Rögling.....	10,73	691	64	86703
09 7 79 217	Tagmersheim.....	15,95	1 090	68	86704
09 7 79 218	Tapfheim.....	44,45	3 967	89	86660
09 7 79 224	Wallerstein, Markt.....	19,45	3 249	167	86757
09 7 79 226	Wechingen.....	24,02	1 376	57	86759
09 7 79 228	Wemding, Stadt.....	31,69	5 690	179	86650
09 7 79 231	Wolferstadt.....	30,70	1 090	35	86709
09 7 79 444	Donau-Ries, 3 gemfr. Gebiete.....	23,35	-	-	-
	zusammen ...	1 274,93	128 452	101	X
09 7 80	Oberallgäu Sitz: Sonthofen, Stadt				
09 7 80 112	Altusried, Markt.....	91,67	9 440	102	87452
09 7 80 113	Balderschwang.....	41,56	212	5	87538
09 7 80 114	Betzigau.....	29,27	2 637	90	87488
09 7 80 115	Blaichach.....	50,19	5 362	106	87544
09 7 80 116	Boiesterlang.....	20,33	1 026	50	87538
09 7 80 117	Buchenberg, Markt.....	58,10	3 985	68	87474
09 7 80 118	Burgberg i. Allgäu.....	15,99	3 231	202	87545
09 7 80 119	Dietmannsried, Markt.....	53,67	7 273	135	87463
09 7 80 120	Durach.....	20,74	6 019	290	87471
09 7 80 121	Fischen i. Allgäu.....	13,59	2 829	208	87538
09 7 80 122	Haldenwang.....	26,69	3 266	122	87490
09 7 80 123	Hindelang, Markt.....	137,22	4 909	35	87541
09 7 80 124	Immenstadt i. Allgäu, Stadt.....	81,51	14 199	174	87509
09 7 80 125	Lauben.....	8,40	3 017	359	87493
09 7 80 127	Missen-Wilhams.....	34,96	1 361	38	87547
09 7 80 128	Oy-Mittelberg.....	60,24	4 304	71	87466
09 7 80 131	Obermaiselstein.....	25,00	891	35	87538
09 7 80 132	Oberstaufen, Markt.....	125,83	7 104	56	87534
09 7 80 133	Oberstdorf, Markt.....	230,06	10 165	44	87561
09 7 80 134	Ofterschwang.....	19,56	1 854	94	87527
09 7 80 137	Rettenberg.....	60,08	3 738	62	87549
09 7 80 139	Sonthofen, Stadt.....	46,62	21 357	458	87527
09 7 80 140	Sulzberg, Markt.....	41,03	4 370	106	87477
09 7 80 143	Waltenhofen.....	59,78	8 735	146	87448
09 7 80 144	Weitnau, Markt.....	65,22	5 065	77	87480
09 7 80 145	Wertach, Markt.....	45,59	2 233	48	87497
09 7 80 146	Wiggensbach, Markt.....	31,83	4 382	137	87487

1) * Bedeutet, daß die Gemeinde mehrere Postleitzahlen hat;
die hier genannte Zahl ist diejenige des Verwaltungssitzes der Gemeinde.

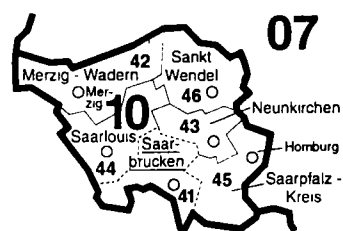
3 Gemeinden in systematischer Ordnung mit Schlüsselnummer, Fläche, Bevölkerung,
Bevölkerungsdichte und Postleitzahl am 31.12.1997

Schlüssel- nummer	Land, Reg.-Bezirk, Kreis, Gemeinde	Fläche km 2	Bevölkerung	Ein- wohner je km2	Post- leit- zahl 1)
09 7 80 147	Wildpoldsried.....	21,35	2 320	108	87499
09 7 80 444	Oberallgäu, 1 gemfr. Gebiet.....	12,03	-	-	-
	zusammen ...	1 528,11	145 284	95	X
09 7	Reg.-Bez. insgesamt ..	9 992,22	1 732 919	173	X
09	Land insgesamt ..	70 548,00	12 066 375	171	X

1) * Bedeutet, daß die Gemeinde mehrere Postleitzahlen hat;
die hier genannte Zahl ist diejenige des Verwaltungssitzes der Gemeinde.

10 SAARLAND

Verwaltungsgrenzen nach dem Stand vom 31.12.1997



	Schlüsselnummern	Grenzen	Verwaltungssitze ¹⁾
Land	10		<u>Saarbrücken</u>
Landkreis	51		
Kreisfreie Stadt	01		

1) Verwaltungssitze der Kreise sind nur benannt, wenn sie nicht mit dem Namen des Kreises übereinstimmen

3 Gemeinden in systematischer Ordnung mit Schlüsselnummer, Fläche, Bevölkerung,
Bevölkerungsdichte und Postleitzahl am 31.12.1997

Schlüssel- nummer	Land, Reg.-Bezirk, Kreis, Gemeinde	Fläche km 2	Bevölkerung	Ein- wohner je km2	Post- leitzahl 1)
10	Saarland				
	Landkreise				
10 0 41	Stadtverband Saarbrücken Sitz: Saarbrücken, Landeshauptstadt				
10 0 41 100	Saarbrücken, Landeshauptstadt.....	167,06	186 402	1 115	66111 *
10 0 41 511	Friedrichsthal, Stadt.....	9,07	11 946	1 317	66299
10 0 41 512	Großrosseln.....	25,20	9 767	387	66352
10 0 41 513	Heusweiler.....	39,94	20 151	504	66265
10 0 41 514	Kleinblittersdorf.....	27,29	13 112	480	66271
10 0 41 515	Püttlingen, Stadt.....	23,94	20 920	873	66346
10 0 41 516	Quierschied.....	20,22	15 238	753	66287
10 0 41 517	Riegelsberg.....	14,70	15 140	1 029	66292
10 0 41 518	Sulzbach/ Saar, Stadt.....	16,13	19 417	1 203	66280
10 0 41 519	Völklingen, Stadt.....	67,06	43 772	652	66333
	zusammen ...	410,61	355 865	867	X
10 0 42	Merzig-Wadern Sitz: Merzig, Kreisstadt				
10 0 42 111	Beckingen.....	51,63	16 417	317	66701
10 0 42 112	Losheim am See.....	96,79	16 690	172	66679
10 0 42 113	Merzig, Kreisstadt.....	108,79	31 086	285	66663
10 0 42 114	Mettlach.....	77,97	12 084	154	66693
10 0 42 115	Perl.....	75,07	6 234	83	66706
10 0 42 116	Wadern, Stadt.....	110,97	17 181	154	66687
10 0 42 117	Weiskirchen.....	33,64	6 446	191	66709
	zusammen ...	554,86	106 138	191	X
10 0 43	Neunkirchen Sitz: Neunkirchen, Kreisstadt				
10 0 43 111	Eppelborn.....	47,03	18 733	398	66571
10 0 43 112	Illingen.....	36,08	19 150	530	66557
10 0 43 113	Merchweiler.....	12,78	11 410	892	66589
10 0 43 114	Neunkirchen, Kreisstadt.....	75,04	51 876	691	66538 *
10 0 43 115	Ottweiler, Stadt.....	45,51	15 712	345	66564
10 0 43 116	Schiffweiler.....	21,32	17 798	834	66578
10 0 43 117	Spiesen-Elversberg.....	11,40	15 040	1 319	66583
	zusammen ...	249,16	149 719	601	X
10 0 44	Saarlouis Sitz: Saarlouis, Kreisstadt				
10 0 44 111	Dillingen/ Saar, Stadt.....	22,07	21 743	985	66763
10 0 44 112	Lebach, Stadt.....	64,15	23 840	371	66822
10 0 44 113	Nalbach.....	22,46	9 614	428	66809
10 0 44 114	Rehlingen-Siersburg.....	61,16	15 707	256	66780
10 0 44 115	Saarlouis, Kreisstadt.....	43,27	38 585	891	66740
10 0 44 116	Saarwellingen.....	41,65	14 090	338	66793
10 0 44 117	Schmelz.....	58,64	17 369	296	66839
10 0 44 118	Schwalbach.....	27,33	19 138	700	66773
10 0 44 119	Überherrn.....	34,30	11 914	347	66802
10 0 44 120	Wadgassen.....	25,93	18 958	731	66787
10 0 44 121	Wallerfangen.....	42,17	9 870	234	66798
10 0 44 122	Bous.....	7,61	7 643	1 004	66359
10 0 44 123	Ensdorf.....	8,39	6 745	803	66806
	zusammen ...	459,13	215 216	469	X

1) * Bedeutet, daß die Gemeinde mehrere Postleitzahlen hat;
die hier genannte Zahl ist diejenige des Verwaltungssitzes der Gemeinde.

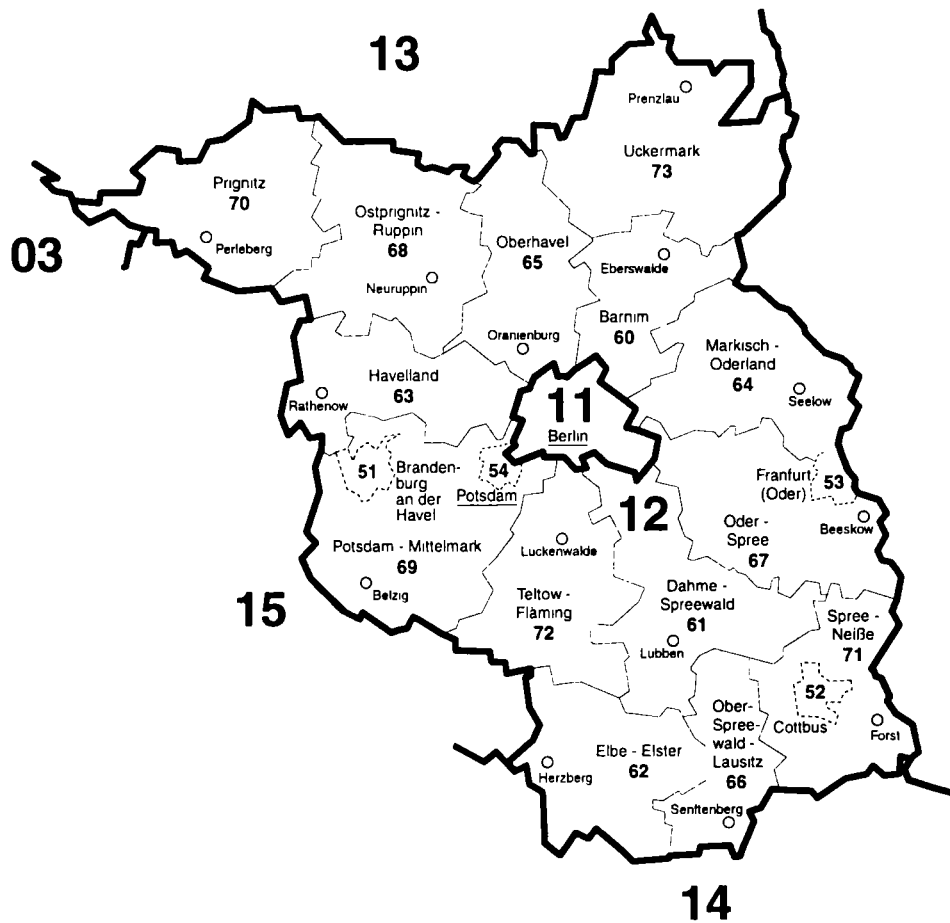
3 Gemeinden in systematischer Ordnung mit Schlüsselnummer, Fläche, Bevölkerung,
Bevölkerungsdichte und Postleitzahl am 31.12.1997

Schlüssel- nummer	Land, Reg.-Bezirk, Kreis, Gemeinde	Fläche km 2	Bevölkerung	Ein- wohner je km2	Post- leit- zahl 1)
10 0 45	Saarpfalz-Kreis Sitz: Homburg, Kreisstadt				
10 0 45 111	Bexbach, Stadt.....	31,08	19 381	623	66450
10 0 45 112	Blieskastel, Stadt.....	109,99	23 250	211	66440
10 0 45 113	Gersheim.....	57,48	7 207	125	66453
10 0 45 114	Homburg, Kreisstadt.....	82,64	45 285	547	66424
10 0 45 115	Kirkel.....	31,38	10 169	324	66459
10 0 45 116	Mandelbachtal.....	57,70	11 797	204	66399
10 0 45 117	Sankt Ingbert, Stadt.....	49,95	40 584	812	66386
	zusammen ...	420,22	157 673	375	X
10 0 46	Sankt Wendel Sitz: Sankt Wendel, Kreisstadt				
10 0 46 111	Freisen.....	48,04	8 887	184	66629
10 0 46 112	Marpingen.....	39,67	11 976	301	66646
10 0 46 113	Namborn.....	26,00	7 654	294	66640
10 0 46 114	Nohfelden.....	100,71	10 973	108	66625
10 0 46 115	Nonnweiler.....	66,75	9 251	138	66620
10 0 46 116	Oberthal.....	23,86	6 617	277	66649
10 0 46 117	Sankt Wendel, Kreisstadt.....	113,53	27 398	241	66606
10 0 46 118	Tholey.....	57,56	13 423	233	66636
	zusammen ...	476,12	96 179	202	X
10	Land insgesamt ..	2 570,10	1 080 790	421	X

1) * Bedeutet, daß die Gemeinde mehrere Postleitzahlen hat;
die hier genannte Zahl ist diejenige des Verwaltungssitzes der Gemeinde.

11 BERLIN UND 12 BRANDENBURG

Verwaltungsgrenzen nach dem Stand vom 31.12.1997



Schlüsselnummern Grenzen Verwaltungssitze¹⁾

Land	11		<u>Berlin</u>
Land	12		<u>Potsdam</u>
Landkreis	60		○
Kreisfreie Stadt	51		

¹⁾ Verwaltungssitze der Kreise sind nur benannt, wenn sie nicht mit dem Namen des Kreises übereinstimmen

3 Gemeinden in systematischer Ordnung mit Schlüsselnummer, Fläche, Bevölkerung,
Bevölkerungsdichte und Postleitzahl am 31.12.1997

Schlüssel- nummer	Land, Reg.-Bezirk, Kreis, Gemeinde	Fläche km 2	Bevölkerung	Ein- wohner je km2	Post- leit- zahl 1)
11	Berlin				
11 1 00 000	Berlin-West, Stadt.....	485,74	2 139 728	4 405	10178
11 2 00 000	Berlin-Ost, Stadt.....	405,03	1 286 031	3 175	10178
11	Land insgesamt ..	890,77	3 425 759	3 846	x

1) * Bedeutet, daß die Gemeinde mehrere Postleitzahlen hat;
die hier genannte Zahl ist diejenige des Verwaltungssitzes der Gemeinde.

3 Gemeinden in systematischer Ordnung mit Schlüsselnummer, Fläche, Bevölkerung,
Bevölkerungsdichte und Postleitzahl am 31.12.1997

Schlüssel- nummer	Land, Reg.-Bezirk, Kreis, Gemeinde	Fläche km 2	Bevölkerung	Ein- wohner je km2	Post- leit- zahl 1)
12	Brandenburg				
	Kreisfreie Städte				
12 0 51 000	Brandenburg an der Havel, Stadt.....	207,88	92 460	396	14770 *
12 0 52 000	Cottbus, Stadt.....	150,34	118 463	787	03046 *
12 0 53 000	Frankfurt (Oder), Stadt.....	147,63	77 891	527	15230 *
12 0 54 000	Potsdam, Stadt.....	109,34	131 851	1 205	14461 *
	zusammen ...	615,19	410 665	668	X
	Landkreise				
12 0 60	Barnim				
	Sitz: Eberswalde, Stadt				
12 0 60 004	Ahrensfelde.....	7,07	2 313	327	16356
12 0 60 008	Altenhof.....	2,03	597	294	16244
12 0 60 012	Althüttendorf.....	13,10	689	52	16247
12 0 60 016	Basdorf.....	13,35	3 783	283	16352
12 0 60 020	Bernau, Stadt.....	55,17	23 008	417	16321
12 0 60 024	Biesenthal, Stadt.....	51,85	4 828	93	16359
12 0 60 028	Blumberg.....	26,05	2 006	77	16356
12 0 60 032	Börnicken.....	13,27	391	29	16321
12 0 60 036	Britz.....	15,34	2 256	147	16230
12 0 60 040	Brodowin.....	13,78	403	29	16230
12 0 60 044	Chorin.....	58,33	545	9	16230
12 0 60 048	Danewitz.....	8,57	230	26	16321
12 0 60 052	Eberswalde, Stadt.....	58,04	47 366	816	16225 *
12 0 60 056	Eiche.....	4,62	1 594	345	16356
12 0 60 065	Finowfurt.....	63,64	7 092	111	16244
12 0 60 068	Friedrichswalde.....	12,69	707	55	16247
12 0 60 072	Goitzow.....	21,63	669	30	16230
12 0 60 076	Groß Schönebeck.....	171,21	2 326	13	16348
12 0 60 080	Groß-Ziethen.....	15,67	290	18	16247
12 0 60 084	Grüntal.....	18,40	465	25	16230
12 0 60 088	Hirschfelde.....	17,16	298	17	16356
12 0 60 092	Hohenfinow.....	22,04	569	25	16248
12 0 60 096	Hohensaaten.....	21,89	889	40	16248
12 0 60 100	Joachimsthal, Stadt.....	120,04	3 390	28	16247
12 0 60 104	Klein Ziethen.....	8,65	215	24	16247
12 0 60 108	Klosterfelde.....	17,18	3 061	178	16348
12 0 60 112	Krummensee.....	9,73	291	29	16356
12 0 60 116	Ladeburg.....	17,75	1 367	77	16321
12 0 60 120	Lanke.....	34,13	665	19	16359
12 0 60 128	Liepe.....	10,85	802	73	16248
12 0 60 132	Lindenberg.....	10,52	1 315	125	16321
12 0 60 136	Lobetal.....	7,97	671	84	16321
12 0 60 140	Löhme.....	8,76	306	34	16356
12 0 60 144	Lüdersdorf.....	7,33	343	46	16248
12 0 60 148	Lunow.....	20,91	1 097	52	16248
12 0 60 152	Marienwerder.....	19,45	780	40	16348
12 0 60 156	Mehrow.....	9,49	473	49	16356
12 0 60 160	Melchow.....	16,52	826	50	16230
12 0 60 164	Neuehütte.....	0,11	105	954	16230
12 0 60 168	Neugrimnitz.....	5,56	83	14	16247
12 0 60 172	Niederfinow.....	13,29	681	51	16248
12 0 60 176	Oderberg, Stadt.....	35,31	2 822	79	16248
12 0 60 180	Parlow-Glambeck.....	32,19	183	5	16247

1) * Bedeutet, daß die Gemeinde mehrere Postleitzahlen hat;
die hier genannte Zahl ist diejenige des Verwaltungssitzes der Gemeinde.

3 Gemeinden in systematischer Ordnung mit Schlüsselnummer, Fläche, Bevölkerung,
Bevölkerungsdichte und Postleitzahl am 31.12.1997

Schlüssel- nummer	Land, Reg.-Bezirk, Kreis, Gemeinde	Fläche km 2	Bevölkerung	Ein- wohner je km2	Post- leitz- zahl 1)
12 0 60 184	Parstein.....	9,58	290	30	16248
12 0 60 188	Prenden.....	19,24	487	25	16348
12 0 60 192	Rüdnitz.....	13,80	1 637	118	16321
12 0 60 196	Ruhlsdorf.....	18,92	446	23	16348
12 0 60 200	Sandkrug.....	2,25	365	162	16230
12 0 60 204	Schönerlinde.....	11,54	940	81	16352
12 0 60 208	Schönfeld.....	17,96	379	21	16356
12 0 60 212	Schönow.....	8,63	4 172	483	16321
12 0 60 216	Schönwalde.....	22,53	1 732	76	16352
12 0 60 220	Schwanebeck.....	12,84	3 473	270	16341
12 0 60 224	Seefeld.....	8,78	1 302	148	16356
12 0 60 228	Senftenhütte.....	1,76	197	111	16230
12 0 60 232	Serwest.....	23,72	348	14	16230
12 0 60 236	Sophienstadt.....	0,79	249	315	16348
12 0 60 240	Spechthausen.....	35,01	185	5	16230
12 0 60 244	Stolzenhagen.....	14,60	1 062	72	16348
12 0 60 248	Stolzenhagen.....	12,78	215	16	16248
12 0 60 252	Tempelfelde.....	13,91	416	29	16356
12 0 60 256	Tiefensee.....	9,92	250	25	16259
12 0 60 260	Trampe.....	19,82	451	22	16230
12 0 60 264	Tuchen-Klobbicke.....	14,80	358	24	16230
12 0 60 268	Wandlitz.....	16,03	3 810	237	16348
12 0 60 272	Weesow.....	11,19	221	19	16356
12 0 60 280	Werneuchen, Stadt.....	19,88	3 338	167	16356
12 0 60 284	Willmersdorf.....	12,95	281	21	16356
12 0 60 288	Zepernick.....	13,00	9 210	708	16341
12 0 60 292	Zerpenschleuse.....	17,42	1 085	62	16348
	zusammen ...	1 494,29	159 689	107	X
12 0 61	Dahme-Spreewald Sitz: Lübben, Stadt				
12 0 61 004	Alt Zauche.....	26,27	451	17	15913
12 0 61 008	Alt-Schadow.....	14,52	285	19	15910
12 0 61 012	Beesdau.....	11,22	249	22	15926
12 0 61 016	Bergen.....	5,98	91	15	03246
12 0 61 018	Berstequell.....	26,18	540	20	15926
12 0 61 020	Bestensee.....	19,81	5 303	267	15741
12 0 61 024	Biebersdorf.....	18,96	388	20	15913
12 0 61 028	Bindow.....	7,30	656	89	15754
12 0 61 036	Blossin.....	12,87	218	16	15754
12 0 61 044	Briesen.....	17,98	361	20	15757
12 0 61 048	Briesensee.....	19,01	246	12	15913
12 0 61 052	Brusendorf.....	10,05	397	39	15749
12 0 61 056	Butzen.....	13,09	241	18	15913
12 0 61 060	Byhleguhre.....	22,62	715	31	15913
12 0 61 064	Byhlen.....	12,84	162	12	15913
12 0 61 068	Cahnsdorf.....	9,22	590	63	15926
12 0 61 072	Caminchen.....	4,46	222	49	15913
12 0 61 076	Dannenreich.....	3,30	318	96	15754
12 0 61 080	Diepensee.....	5,54	350	63	15831
12 0 61 084	Doberburg.....	10,67	132	12	15868
12 0 61 088	Dolgenbrodt.....	6,92	308	44	15754
12 0 61 092	Dollgen.....	6,80	144	21	15913
12 0 61 096	Drahnsdorf.....	14,90	477	32	15938
12 0 61 100	Duben.....	23,03	570	24	15926
12 0 61 104	Dürrenhofe.....	10,35	287	27	15910
12 0 61 108	Eggsdorf.....	10,43	151	14	15926
12 0 61 112	Eichwalde.....	2,80	5 277	1 884	15732
12 0 61 116	Falkenberg.....	4,49	196	43	15926
12 0 61 120	Falkenhain.....	12,02	233	19	15938
12 0 61 124	Freesdorf.....	2,95	52	17	15926
12 0 61 128	Freidorf.....	23,09	169	7	15757

1) * Bedeutet, daß die Gemeinde mehrere Postleitzahlen hat;
die hier genannte Zahl ist diejenige des Verwaltungssitzes der Gemeinde.

3 Gemeinden in systematischer Ordnung mit Schlüsselnummer, Fläche, Bevölkerung, Bevölkerungsdichte und Postleitzahl am 31.12.1997

Schlüssel- nummer	Land, Reg.-Bezirk, Kreis, Gemeinde	Fläche km 2	Bevölkerung	Ein- wohner je km2	Post- leit- zahl 1)
12 0 61 132	Freiwalde.....	9,82	345	35	15910
12 0 61 136	Friedersdorf.....	17,77	1 535	86	15754
12 0 61 140	Fürstlich Drehna.....	20,85	376	18	03246
12 0 61 144	Gallun.....	7,83	463	59	15749
12 0 61 156	Glienig.....	24,32	324	13	15936
12 0 61 160	Glietz.....	8,37	97	11	15913
12 0 61 164	Goßen, Stadt.....	35,18	2 298	65	15938
12 0 61 168	Görlsdorf.....	15,64	875	55	15926
12 0 61 176	Goßmar.....	17,08	559	32	15926
12 0 61 180	Goyatz.....	24,28	674	27	15913
12 0 61 184	Gräbendorf.....	38,71	555	14	15741
12 0 61 188	Gröditsch.....	11,46	481	41	15910
12 0 61 192	Groß Köris.....	41,85	1 781	42	15746
12 0 61 196	Groß Leine.....	8,40	213	25	15913
12 0 61 200	Groß Leuthen.....	15,97	742	46	15913
12 0 61 204	Groß Wasserburg.....	20,01	193	9	15910
12 0 61 208	Großziethen.....	16,40	3 995	243	15831
12 0 61 212	Gussow.....	11,42	416	36	15754
12 0 61 216	Halbe.....	24,80	1 416	57	15757
12 0 61 218	Heideblick.....	42,84	1 746	40	15926
12 0 61 220	Hohenbrück-Neu Schadow.....	13,06	279	21	15910
12 0 61 224	Jamlitz.....	19,03	441	23	15868
12 0 61 228	Jessern.....	7,46	250	33	15913
12 0 61 232	Jetsch.....	7,69	203	26	15938
12 0 61 236	Kablow.....	7,15	769	107	15758
12 0 61 240	Karche-Zaacko.....	12,06	227	18	15926
12 0 61 244	Kasel-Golzig.....	18,62	489	26	15938
12 0 61 248	Kiekebusch.....	10,85	184	16	15749
12 0 61 252	Klein Leine.....	10,75	155	14	15913
12 0 61 256	Kolberg.....	5,29	319	60	15752
12 0 61 260	Königs Wusterhausen, Stadt.....	15,85	17 547	1 107	15711
12 0 61 264	Krausnick.....	34,52	430	12	15910
12 0 61 268	Kreblitz.....	10,65	219	20	15926
12 0 61 272	Krugau.....	15,63	241	15	15913
12 0 61 276	Kümmritz.....	5,89	123	20	15938
12 0 61 280	Kuschkow.....	13,96	421	30	15910
12 0 61 284	Laasow.....	6,58	168	25	15913
12 0 61 288	Lamsfeld-Groß Liebitz.....	53,49	158	2	15913
12 0 61 296	Leeskow.....	8,33	104	12	15868
12 0 61 300	Leibchel.....	8,22	189	22	15913
12 0 61 304	Leibsch.....	7,15	239	33	15910
12 0 61 308	Lieberose, Stadt.....	61,83	1 664	26	15868
12 0 61 312	Löpten.....	26,13	304	11	15757
12 0 61 316	Lübben/Spreewald, Stadt.....	118,93	15 054	126	15907
12 0 61 320	Luckau, Stadt.....	31,13	6 110	196	15926
12 0 61 324	Mahlsdorf.....	6,66	87	13	15938
12 0 61 328	Märkisch/Buchholz, Stadt.....	24,65	847	34	15748
12 0 61 332	Mittenwalde, Stadt.....	19,09	2 069	108	15749
12 0 61 336	Mochow.....	15,38	128	8	15913
12 0 61 340	Motzen.....	12,59	983	78	15741
12 0 61 344	Münchehofe.....	61,87	585	9	15748
12 0 61 348	Neu Lübbenau.....	9,10	436	47	15910
12 0 61 352	Neu Zauche.....	16,20	873	53	15913
12 0 61 356	Neuendorf am See.....	9,53	231	24	15910
12 0 61 360	Niederlehme.....	9,29	2 856	307	15751
12 0 61 364	Niewitz.....	14,05	379	26	15910
12 0 61 368	Oderin.....	12,21	271	22	15757
12 0 61 372	Pätz.....	17,97	687	38	15741
12 0 61 376	Pitschen-Pickel.....	12,39	262	21	15926
12 0 61 380	Plattkow.....	9,64	57	5	15848
12 0 61 384	Pretschen.....	17,19	350	20	15910
12 0 61 388	Prieros.....	7,62	902	118	15752
12 0 61 392	Ragow.....	13,50	1 555	115	15749

1) * Bedeutet, daß die Gemeinde mehrere Postleitzahlen hat;
die hier genannte Zahl ist diejenige des Verwaltungssitzes der Gemeinde.

3 Gemeinden in systematischer Ordnung mit Schlüsselnummer, Fläche, Bevölkerung,
Bevölkerungsdichte und Postleitzahl am 31.12.1997

Schlüssel- nummer	Land, Reg.-Bezirk, Kreis, Gemeinde	Fläche km 2	Bevölkerung	Ein- wohner je km2	Post- leitzahl 1)
12 0 61 396	Reichwalde.....	6,25	179	28	15938
12 0 61 400	Ressen-Zaue.....	12,96	255	19	15913
12 0 61 404	Rietzneuendorf-Friedrichshof.....	17,37	506	29	15910
12 0 61 408	Rotberg.....	6,94	417	60	15749
12 0 61 412	Sacrow-Waldow.....	16,31	191	11	15913
12 0 61 416	Schenkendorf.....	8,03	1 040	129	15711
12 0 61 420	Schiebsdorf.....	5,64	117	20	15938
12 0 61 424	Schlabendorf.....	12,04	281	23	15926
12 0 61 428	Schlepzig.....	30,37	639	21	15910
12 0 61 432	Schönefeld.....	9,66	2 485	257	12529
12 0 61 436	Schönwalde.....	25,30	1 306	51	15910
12 0 61 440	Schuhlen-Wiese.....	13,90	273	19	15910
12 0 61 444	Schulzendorf.....	9,07	6 090	671	15732
12 0 61 448	Schwerin.....	6,69	706	105	15755
12 0 61 452	Selchow.....	10,34	308	29	15831
12 0 61 456	Sellendorf.....	17,40	389	22	15938
12 0 61 460	Senzig.....	14,13	2 284	161	15754
12 0 61 468	Speichrow.....	17,04	123	7	15848
12 0 61 472	Staakow.....	10,61	209	19	15910
12 0 61 476	Straupitz.....	21,64	1 236	57	15913
12 0 61 480	Streganz.....	16,66	325	19	15752
12 0 61 484	Teitz.....	10,81	369	34	15806
12 0 61 488	Terpt.....	10,40	202	19	15926
12 0 61 492	Teupitz, Stadt.....	47,98	1 672	34	15755
12 0 61 496	Töpchin.....	16,56	713	43	15755
12 0 61 504	Uckro.....	14,17	573	40	15926
12 0 61 508	Ullersdorf.....	15,70	139	8	15868
12 0 61 512	Walddrehna.....	51,11	1 213	23	15926
12 0 61 516	Waldow/Brand.....	19,55	384	19	15910
12 0 61 520	Waltersdorf.....	14,00	1 109	79	15732
12 0 61 528	Waßmannsdorf.....	7,84	1 254	159	15831
12 0 61 536	Wernsdorf.....	32,91	1 176	35	15537
12 0 61 540	Wildau.....	9,09	8 605	946	15745
12 0 61 544	Willmersdorf-Stöbritz.....	4,26	186	43	15926
12 0 61 548	Wittmannsdorf-Bückchen.....	12,89	379	29	15910
12 0 61 552	Wolzig.....	6,90	578	83	15754
12 0 61 556	Wußwerk.....	6,75	183	27	15913
12 0 61 564	Zeesen.....	9,23	2 725	295	15711
12 0 61 568	Zernsdorf.....	7,25	2 388	329	15758
12 0 61 572	Zeuthen.....	12,66	8 171	645	15738
12 0 61 576	Zieckau.....	10,99	182	16	15926
12 0 61 580	Zöllmersdorf.....	8,24	156	18	15926
12 0 61 584	Zützen.....	21,44	571	26	15938
	zusammen ...	2 260,93	150 995	67	X
12 0 62	Elbe-Elster Sitz: Herzberg, Stadt				
12 0 62 004	Ahlsdorf.....	18,47	345	18	04916
12 0 62 008	Altenau.....	15,54	270	17	04931
12 0 62 012	Arenzhain.....	8,23	207	25	03253
12 0 62 016	Arnsnesta.....	4,97	233	46	04916
12 0 62 024	Bad Liebenwerda, Stadt.....	138,42	11 590	83	04924
12 0 62 028	Bahnsdorf.....	8,38	173	20	04895
12 0 62 032	Bahren.....	10,56	223	21	03249
12 0 62 036	Beiersdorf.....	5,30	241	45	04924
12 0 62 040	Bernsdorf.....	5,60	179	31	04916
12 0 62 048	Beutersitz.....	7,74	334	43	04924
12 0 62 052	Beyern.....	13,41	435	32	04895
12 0 62 056	Bönitz.....	8,15	293	35	04924
12 0 62 060	Borken.....	5,84	141	24	04916
12 0 62 064	Brandis.....	15,38	255	16	04916
12 0 62 068	Breitenau.....	13,02	333	25	03249

1) * Bedeutet, daß die Gemeinde mehrere Postleitzahlen hat;
die hier genannte Zahl ist diejenige des Verwaltungssitzes der Gemeinde.

3 Gemeinden in systematischer Ordnung mit Schlüsselnummer, Fläche, Bevölkerung,
Bevölkerungsdichte und Postleitzahl am 31.12.1997

Schlüssel- nummer	Land, Reg.-Bezirk, Kreis, Gemeinde	Fläche km 2	Bevölkerung	Ein- wohner je km2	Post- leit- zahl 1)
12 0 62 072	Brenitz.....	19,52	207	10	03253
12 0 62 076	Brottewitz.....	6,10	450	73	04895
12 0 62 080	Buchhain.....	12,78	407	31	03253
12 0 62 084	Buckau.....	7,49	287	38	04895
12 0 62 088	Crinitz.....	10,24	1 417	138	03246
12 0 62 092	Doberlug-Kirchhain, Stadt.....	48,18	7 779	161	03253
12 0 62 100	Döllingen.....	8,49	474	55	04928
12 0 62 104	Domsdorf.....	7,10	441	62	04924
12 0 62 108	Drasdo.....	5,78	188	32	04938
12 0 62 112	Dübrichen.....	5,89	218	37	03253
12 0 62 116	Dubro.....	15,27	372	24	04916
12 0 62 120	Eichholz-Dröbzig.....	17,39	393	22	03238
12 0 62 124	Elsterwerda, Stadt.....	40,55	10 442	257	04910
12 0 62 128	Falkenberg/Elster, Stadt.....	19,04	6 203	325	04895
12 0 62 132	Fermerswalde.....	3,82	207	54	04895
12 0 62 136	Fichtenberg.....	11,91	623	52	04931
12 0 62 140	Finsterwalde, Stadt.....	76,78	21 343	277	03238
12 0 62 144	Fischwasser.....	14,14	215	15	03238
12 0 62 148	Frankena.....	8,95	340	37	03253
12 0 62 152	Frankenhain.....	11,71	173	14	04936
12 0 62 156	Freileben.....	16,14	343	21	04936
12 0 62 160	Friedersdorf.....	6,15	185	30	03253
12 0 62 164	Friedersdorf.....	4,83	130	26	04916
12 0 62 168	Gahro.....	11,59	219	18	03246
12 0 62 172	Göllnitz.....	14,19	342	24	03238
12 0 62 176	Gorden.....	22,23	668	30	03238
12 0 62 180	Goßmar.....	13,16	447	33	03249
12 0 62 184	Gräfendorf.....	9,99	367	36	04916
12 0 62 188	Grassau.....	14,18	306	21	04916
12 0 62 192	Gröbitz.....	4,93	249	50	03238
12 0 62 196	Gröden.....	22,21	1 729	77	04932
12 0 62 200	Großkrausnik.....	6,72	167	24	03249
12 0 62 204	Großrössen.....	10,04	469	46	04895
12 0 62 208	Großthiemig.....	20,09	1 346	66	04932
12 0 62 212	Gruhno.....	5,15	141	27	03238
12 0 62 216	Haida.....	10,79	800	74	04910
12 0 62 220	Hennersdorf.....	8,91	287	32	03253
12 0 62 224	Herzberg/Elster, Stadt.....	44,46	8 909	200	04916
12 0 62 228	Hillmersdorf.....	6,71	205	30	04936
12 0 62 232	Hirschfeld.....	20,47	1 540	75	04932
12 0 62 236	Hohenbucko.....	25,12	558	22	04936
12 0 62 240	Hohenleipisch.....	34,81	3 008	86	04934
12 0 62 244	Jagsal.....	8,03	158	19	04936
12 0 62 248	Jeßnigk.....	16,10	369	22	04916
12 0 62 252	Kahla.....	7,83	370	47	04928
12 0 62 256	Kauxdorf.....	5,23	167	31	04924
12 0 62 260	Kleinkrausnik.....	8,48	131	15	03249
12 0 62 264	Knippelsdorf.....	10,22	331	32	04916
12 0 62 268	Kolochau.....	7,23	715	98	04936
12 0 62 272	Kölsa.....	15,60	802	51	04895
12 0 62 276	Körba.....	6,14	200	32	04936
12 0 62 280	Koßdorf.....	30,23	894	29	04895
12 0 62 284	Langennaundorf.....	8,65	339	39	04938
12 0 62 288	Lebusa.....	11,36	454	39	04936
12 0 62 293	Lichterfeld-Schacksdorf.....	29,71	1 141	38	03238
12 0 62 296	Lieskau.....	11,20	264	23	03238
12 0 62 300	Lindena.....	6,97	436	62	03238
12 0 62 308	Löhsten.....	9,37	153	16	04895
12 0 62 312	Lugau.....	9,50	457	48	03238
12 0 62 316	Mahdel.....	4,19	190	45	04916
12 0 62 320	Malitschkendorf.....	6,67	196	29	04936
12 0 62 324	Martinskirchen.....	8,50	363	42	04895
12 0 62 328	Marxdorf.....	7,40	148	20	04924

1) * Bedeutet, daß die Gemeinde mehrere Postleitzahlen hat;
die hier genannte Zahl ist diejenige des Verwaltungssitzes der Gemeinde.

3 Gemeinden in systematischer Ordnung mit Schlüsselnummer, Fläche, Bevölkerung,
Bevölkerungsdichte und Postleitzahl am 31.12.1997

Schlüssel- nummer	Land, Reg.-Bezirk, Kreis, Gemeinde	Fläche km 2	Bevölkerung	Ein- wohner je km2	Post- leitz- zahl 1)
12 0 62 333	Massen-Niederlausitz.....	64,88	1 885	29	03238
12 0 62 336	Merzdorf.....	12,72	1 066	83	04932
12 0 62 340	Mühlberg/Elbe, Stadt.....	16,28	2 899	178	04931
12 0 62 344	Münchhausen.....	12,16	453	37	03238
12 0 62 348	Naundorf.....	15,53	242	15	04936
12 0 62 352	Nexdorf.....	7,69	211	27	03253
12 0 62 356	Oelsig.....	11,30	240	21	04936
12 0 62 360	Oppelhain.....	7,69	480	62	03238
12 0 62 364	Osteroda.....	12,33	256	20	04916
12 0 62 368	Pahlsdorf.....	3,19	186	58	03249
12 0 62 372	Plessa.....	36,10	2 707	74	04928
12 0 62 376	Polzen.....	9,49	325	34	04916
12 0 62 380	Ponnsdorf.....	5,82	138	23	03238
12 0 62 384	Prestewitz.....	6,09	420	68	04924
12 0 62 388	Prießen.....	14,03	215	15	03253
12 0 62 392	Prösen.....	9,70	2 350	242	04932
12 0 62 396	Proßmarke.....	17,55	251	14	04936
12 0 62 400	Rahnsdorf.....	3,97	224	56	04916
12 0 62 404	Rehfeld.....	13,43	302	22	04895
12 0 62 408	Reichenhain.....	6,24	384	61	04932
12 0 62 412	Rothstein.....	5,03	225	44	04924
12 0 62 416	Rückersdorf.....	16,98	1 500	88	03238
12 0 62 420	Saathain.....	6,65	603	90	04932
12 0 62 425	Sallgast.....	27,71	1 477	53	03238
12 0 62 428	Saxdorf.....	8,33	201	24	04895
12 0 62 436	Schadewitz.....	13,79	160	11	03238
12 0 62 440	Schilda.....	8,71	672	77	03253
12 0 62 444	Schlieben, Stadt.....	30,76	2 280	74	04936
12 0 62 448	Schmerkendorf.....	10,28	643	62	04895
12 0 62 452	Schönborn.....	12,54	1 436	114	03253
12 0 62 456	Schönewalde.....	6,90	214	31	03253
12 0 62 460	Schönewalde, Stadt.....	24,06	1 058	43	04916
12 0 62 464	Schraden.....	16,50	629	38	04928
12 0 62 468	Sonnenwalde, Stadt.....	9,57	1 138	118	03249
12 0 62 472	Staupitz.....	6,15	574	93	03238
12 0 62 476	Stechau.....	9,31	370	39	04936
12 0 62 480	Stolzenhain.....	14,74	349	23	04916
12 0 62 484	Stolzenhain a.d. Röder.....	8,29	577	69	04932
12 0 62 488	Trebbus.....	11,95	515	43	03253
12 0 62 492	Tröbitz.....	10,56	1 025	97	03253
12 0 62 496	Uebigau, Stadt.....	17,02	1 982	116	04938
12 0 62 500	Wahrenbrück, Stadt.....	14,95	944	63	04924
12 0 62 504	Wainsdorf.....	4,39	458	104	04932
12 0 62 508	Wehrhain.....	8,17	254	31	04936
12 0 62 512	Werchau.....	8,25	167	20	04916
12 0 62 516	Werenzhain.....	12,83	459	35	03253
12 0 62 520	Wiederau.....	10,45	327	31	04938
12 0 62 524	Wiepersdorf.....	12,96	161	12	04916
12 0 62 528	Wildenau.....	8,14	287	35	04916
12 0 62 532	Wildgrube.....	4,75	315	66	04924
12 0 62 536	Winkel.....	4,55	221	48	04924
12 0 62 540	Zeckerin.....	9,11	341	37	03249
12 0 62 544	Züllsdorf.....	37,19	704	18	04895
	zusammen ...	1 889,38	135 624	72	X
12 0 63	Havelland				
	Sitz: Rathenow, Stadt				
12 0 63 004	Bamme.....	20,62	291	14	14715
12 0 63 008	Barnewitz.....	22,66	347	15	14715
12 0 63 012	Berge.....	16,60	559	33	14641
12 0 63 016	Bergerdamm.....	28,72	503	17	14641
12 0 63 020	Böhne.....	13,00	294	22	14715

1) * Bedeutet, daß die Gemeinde mehrere Postleitzahlen hat;
die hier genannte Zahl ist diejenige des Verwaltungssitzes der Gemeinde.

3 Gemeinden in systematischer Ordnung mit Schlüsselnummer, Fläche, Bevölkerung,
Bevölkerungsdichte und Postleitzahl am 31.12.1997

Schlüssel- nummer	Land, Reg.-Bezirk, Kreis, Gemeinde	Fläche km 2	Bevölkerung	Ein- wohner je km2	Post- leit- zahl 1)
12 0 63 024	Börnicke.....	18,73	775	41	14641
12 0 63 028	Brädikow.....	15,85	342	21	14641
12 0 63 032	Bredow.....	19,46	592	30	14641
12 0 63 036	Brieselang.....	17,96	5 874	327	14656
12 0 63 040	Buchow-Karpzow.....	9,53	388	40	14641
12 0 63 044	Buckow bei Nennhausen.....	7,30	107	14	14715
12 0 63 048	Buschow.....	11,41	421	36	14715
12 0 63 052	Bützer.....	6,73	588	87	14715
12 0 63 056	Dallgow-Döberitz.....	56,61	4 329	76	14624
12 0 63 060	Damme.....	7,71	106	13	14715
12 0 63 064	Döberitz.....	19,47	802	41	14727
12 0 63 068	Elstal.....	7,03	1 679	238	14627
12 0 63 072	Etzin.....	8,92	304	34	14641
12 0 63 076	Falkenrehde.....	12,04	680	56	14641
12 0 63 080	Falkensee, Stadt.....	43,25	27 393	633	14612
12 0 63 084	Ferchesar.....	27,96	330	11	14715
12 0 63 088	Friesack, Stadt.....	43,52	2 391	54	14662
12 0 63 092	Garlitz.....	26,66	368	13	14715
12 0 63 096	Görne.....	21,57	163	7	14728
12 0 63 100	Göttlin.....	13,30	475	35	14715
12 0 63 104	Gräningen.....	11,27	227	20	14715
12 0 63 108	Groß Behnitz.....	16,56	589	35	14641
12 0 63 112	Großderschau.....	20,00	584	29	16845
12 0 63 116	Großwudicke.....	37,05	977	26	14715
12 0 63 120	Grünefeld.....	16,47	426	25	14641
12 0 63 124	Grütz.....	16,13	141	8	14715
12 0 63 128	Gülpe.....	9,29	146	15	14715
12 0 63 132	Haage.....	19,38	280	14	14662
12 0 63 136	Hohennauen.....	34,51	705	20	14715
12 0 63 140	Hoppenrade.....	5,80	206	35	14641
12 0 63 144	Jerchel.....	10,05	223	22	14715
12 0 63 148	Ketzin, Stadt.....	30,72	3 944	128	14669
12 0 63 152	Kienberg.....	9,69	445	45	14641
12 0 63 156	Klein Behnitz.....	16,46	191	11	14641
12 0 63 160	Kleßen.....	20,45	298	14	14728
12 0 63 164	Kotzen.....	19,41	382	19	14715
12 0 63 168	Kriele.....	12,68	172	13	14715
12 0 63 172	Landin.....	10,64	99	9	14715
12 0 63 176	Liepe.....	11,00	177	16	14715
12 0 63 180	Lietzow.....	11,80	279	23	14641
12 0 63 184	Markee.....	18,53	948	51	14641
12 0 63 188	Milow.....	16,20	1 532	94	14715
12 0 63 192	Mögelin.....	14,39	1 123	78	14715
12 0 63 196	Möthlitz.....	20,95	419	20	14715
12 0 63 200	Möthlow.....	10,26	179	17	14715
12 0 63 204	Mützlitz.....	10,80	164	15	14715
12 0 63 208	Nauen, Stadt.....	60,35	10 918	180	14641
12 0 63 212	Nennhausen.....	20,13	975	48	14715
12 0 63 216	Nitzahn.....	16,03	446	27	14715
12 0 63 220	Paaren im Glien.....	15,71	466	29	14641
12 0 63 224	Parey.....	8,48	65	7	14715
12 0 63 228	Paulinenaue.....	13,83	1 110	80	14641
12 0 63 232	Pausin.....	20,04	562	28	14641
12 0 63 236	Perwenitz.....	9,98	438	43	14641
12 0 63 240	Pessin.....	20,28	726	35	14641
12 0 63 244	Premnitz, Stadt.....	11,56	9 539	825	14727
12 0 63 248	Priort.....	4,77	599	125	14641
12 0 63 252	Rathenow, Stadt.....	45,72	28 099	614	14712
12 0 63 256	Retzow.....	15,70	600	38	14641
12 0 63 260	Rhinow, Stadt.....	31,49	2 154	68	14728
12 0 63 264	Ribbeck.....	20,55	414	20	14641
12 0 63 268	Schönholz-Neuwerder.....	14,56	190	13	14728
12 0 63 272	Schönwalde.....	18,58	3 241	174	14621

1) * Bedeutet, daß die Gemeinde mehrere Postleitzahlen hat;
die hier genannte Zahl ist diejenige des Verwaltungssitzes der Gemeinde.

3 Gemeinden in systematischer Ordnung mit Schlüsselnummer, Fläche, Bevölkerung,
Bevölkerungsdichte und Postleitzahl am 31.12.1997

Schlüssel- nummer	Land, Reg.-Bezirk, Kreis, Gemeinde	Fläche km 2	Bevölkerung	Ein- wohner je km2	Post- leitz- zahl 1)
12 0 63 276	Selbelang.....	17,24	335	19	14641
12 0 63 280	Semlin.....	10,27	408	39	14715
12 0 63 284	Senzke.....	11,02	269	24	14662
12 0 63 288	Spaatz.....	11,75	389	33	14715
12 0 63 292	Stechow.....	23,08	485	21	14715
12 0 63 296	Steckelsdorf.....	13,92	649	46	14715
12 0 63 300	Stölin.....	15,92	320	20	14728
12 0 63 304	Strodehne.....	26,69	264	9	14728
12 0 63 308	Tietzow.....	17,86	303	16	14641
12 0 63 312	Tremmen.....	19,49	770	39	14641
12 0 63 316	Vieritz.....	19,12	359	18	14715
12 0 63 320	Vietznitz.....	17,63	268	15	14662
12 0 63 324	Wachow.....	27,25	959	35	14641
12 0 63 328	Wagenitz.....	14,48	336	23	14641
12 0 63 332	Wansdorf.....	19,23	627	32	14641
12 0 63 336	Warsow.....	8,86	193	21	14662
12 0 63 340	Wassersuppe.....	5,79	110	18	14715
12 0 63 344	Wernitz.....	6,72	192	28	14641
12 0 63 348	Witzke.....	7,64	123	16	14715
12 0 63 352	Wolsier.....	17,90	210	11	14715
12 0 63 356	Wustermark.....	19,52	2 106	107	14641
12 0 63 360	Wutzetz.....	11,91	159	13	14662
12 0 63 364	Zachow.....	21,61	640	29	14669
12 0 63 368	Zeestow.....	5,94	286	48	14641
12 0 63 372	Zollichow.....	34,27	516	15	14715
12 0 63 376	Zootzen.....	27,25	429	15	14662
	zusammen ...	1 707,22	137 204	80	X
12 0 64	Märkisch-Oderland Sitz: Seelow, Stadt				
12 0 64 004	Alt Mahlisch.....	8,69	194	22	15306
12 0 64 008	Alt Tucheband.....	17,93	656	36	15328
12 0 64 020	Altfriedland.....	24,48	401	16	15320
12 0 64 024	Altglietzen.....	6,54	528	80	16259
12 0 64 028	Altlandsberg, Stadt.....	53,18	4 114	77	15345
12 0 64 033	Altreetz.....	22,46	915	40	16259
12 0 64 044	Bad Freienwalde (Oder), Stadt.....	55,79	10 565	189	16259
12 0 64 048	Batzlow.....	10,06	214	21	15377
12 0 64 052	Beiersdorf.....	15,69	377	24	16259
12 0 64 056	Bleyen.....	11,09	242	21	15328
12 0 64 061	Bliesdorf-Kunersdorf-Metzdorf.....	34,45	1 262	36	16269
12 0 64 064	Bollersdorf.....	14,06	464	33	15377
12 0 64 068	Bralitz.....	18,02	756	41	16259
12 0 64 072	Bruchmühle.....	2,48	1 225	493	15370
12 0 64 076	Brunow.....	9,96	192	19	16259
12 0 64 080	Buchholz.....	7,52	155	20	15345
12 0 64 084	Buckow, Stadt.....	14,32	1 800	125	15377
12 0 64 092	Carzig.....	4,43	73	16	15326
12 0 64 096	Dahlwitz-Hoppegarten.....	14,75	5 084	344	15366
12 0 64 100	Dannenberg.....	18,42	379	20	16259
12 0 64 104	Diedersdorf.....	18,75	586	31	15306
12 0 64 112	Dolgelin.....	14,39	535	37	15306
12 0 64 116	Eggersdorf/MÜ.....	11,73	366	31	15518
12 0 64 124	Falkenberg/Mark.....	24,50	1 697	69	16259
12 0 64 128	Falkenhagen.....	27,32	777	28	15306
12 0 64 136	Fredersdorf-Vogelsdorf.....	16,35	8 999	550	15370
12 0 64 140	Freudenberg.....	9,38	294	31	16259
12 0 64 144	Friedersdorf.....	10,74	281	26	15306
12 0 64 152	Garzau.....	12,01	248	20	15345
12 0 64 156	Garzin.....	14,07	225	15	15345
12 0 64 160	Genschmar.....	18,92	359	18	15328
12 0 64 164	Gielisdorf.....	31,28	646	20	15345

1) * Bedeutet, daß die Gemeinde mehrere Postleitzahlen hat;
die hier genannte Zahl ist diejenige des Verwaltungssitzes der Gemeinde.

3 Gemeinden in systematischer Ordnung mit Schlüsselnummer, Fläche, Bevölkerung,
Bevölkerungsdichte und Postleitzahl am 31.12.1997

Schlüssel- nummer	Land, Reg.-Bezirk, Kreis, Gemeinde	Fläche km 2	Bevölkerung	Ein- wohner je km2	Post- leit- zahl 1)
12 0 64 168	Gieshof-Zelliner Loose.....	14,98	198	13	15324
12 0 64 172	Goizow.....	17,21	1 111	64	15328
12 0 64 180	Groß Neuendorf.....	12,87	457	35	15324
12 0 64 184	Grunow.....	12,16	353	29	15377
12 0 64 190	Gusow-Platow.....	35,35	1 427	40	15306
12 0 64 192	Güstebieser Loose.....	12,32	242	19	16259
12 0 64 200	Hathenow.....	4,74	119	25	15328
12 0 64 204	Heckelberg.....	25,45	634	24	16259
12 0 64 208	Hennickendorf.....	10,96	3 270	298	15378
12 0 64 212	Hermersdorf/Obersdorf.....	36,65	689	18	15374
12 0 64 216	Herzfelde.....	13,48	1 832	135	15378
12 0 64 220	Hohenwutzen.....	11,01	824	74	16259
12 0 64 224	Hönow.....	13,39	3 516	262	15366
12 0 64 228	Hoppegarten/MÜ.....	8,36	270	32	15345
12 0 64 232	Inlow.....	11,74	158	13	15377
12 0 64 236	Jahnsfelde.....	12,21	301	24	15320
12 0 64 240	Kiehnwerder.....	4,73	121	25	15324
12 0 64 244	Kienitz.....	23,35	580	24	15324
12 0 64 252	Klosterdorf.....	14,61	443	30	15345
12 0 64 256	Krüge/Gersdorf.....	16,51	506	30	16259
12 0 64 266	Küstriner Vorland.....	45,97	3 390	73	15328
12 0 64 268	Lebus, Stadt.....	27,24	2 273	83	15326
12 0 64 273	Letschin.....	56,83	3 198	56	15324
12 0 64 276	Leuenberg.....	18,48	350	18	16259
12 0 64 280	Libbenichen.....	9,62	368	38	15306
12 0 64 284	Lichtenow.....	7,83	453	57	15345
12 0 64 288	Lietzen.....	29,17	861	29	15306
12 0 64 300	Mallnow.....	12,89	363	28	15326
12 0 64 308	Marxdorf.....	11,93	173	14	15306
12 0 64 316	Müncheberg, Stadt.....	72,74	5 996	82	15374
12 0 64 320	Münchehofe.....	3,72	264	70	15366
12 0 64 324	Neu Mahlisch.....	1,33	54	40	15306
12 0 64 328	Neubarnim.....	8,37	290	34	15324
12 0 64 332	Neuenhagen.....	8,18	1 057	129	16259
12 0 64 336	Neuenhagen bei Berlin.....	19,57	12 982	663	15366
12 0 64 340	Neuhardenberg.....	31,06	3 079	99	15320
12 0 64 344	Neuküstrinchen.....	11,42	294	25	16259
12 0 64 348	Neulewin.....	18,17	736	40	16259
12 0 64 352	Neulietzegörcke.....	10,27	240	23	16259
12 0 64 356	Neureetz.....	10,43	352	33	16259
12 0 64 360	Neurüdnitz.....	11,48	288	25	16259
12 0 64 365	Neutrebbin.....	36,58	1 647	45	15320
12 0 64 368	Niederjesar.....	9,74	272	27	15306
12 0 64 372	Ortwig.....	12,75	399	31	15324
12 0 64 380	Petershagen/Eggersdorf.....	17,47	10 040	574	15370
12 0 64 388	Podelzig.....	25,04	900	35	15326
12 0 64 393	Prötzel.....	85,53	1 259	14	15345
12 0 64 396	Quappendorf.....	9,11	130	14	15320
12 0 64 404	Rathstock.....	7,91	278	35	15328
12 0 64 408	Rehfelde.....	16,44	2 630	159	15345
12 0 64 412	Reichenberg.....	10,28	334	32	15377
12 0 64 417	Reichenow-Möglin.....	22,76	630	27	16269
12 0 64 420	Reitwein.....	23,80	517	21	15328
12 0 64 424	Ringenwalde.....	13,89	138	9	15377
12 0 64 428	Rüdersdorf b. Bln.....	38,15	10 839	284	15562
12 0 64 432	Sachsendorf.....	14,65	547	37	15306
12 0 64 436	Schiffmühle.....	10,16	705	69	16259
12 0 64 440	Schönfließ.....	7,90	161	20	15326
12 0 64 448	Seelow, Stadt.....	25,28	5 248	207	15306
12 0 64 452	Stetzling.....	7,36	274	37	15320
12 0 64 460	Steinbeck.....	13,78	220	15	16259
12 0 64 472	Strausberg, Stadt.....	67,87	26 616	392	15344
12 0 64 476	Trebnitz.....	10,46	521	49	15320

1) * Bedeutet, daß die Gemeinde mehrere Postleitzahlen hat;
die hier genannte Zahl ist diejenige des Verwaltungssitzes der Gemeinde.

3 Gemeinden in systematischer Ordnung mit Schlüsselnummer, Fläche, Bevölkerung,
Bevölkerungsdichte und Postleitzahl am 31.12.1997

Schlüssel- nummer	Land, Reg.-Bezirk, Kreis, Gemeinde	Fläche km 2	Bevölkerung	Ein- wohner je km2	Post- leit- zahl 1)
12 0 64 480	Treplin.....	11,35	453	39	15236
12 0 64 484	Waldsiefersdorf.....	15,43	1 129	73	15377
12 0 64 492	Werbig.....	17,11	648	37	15306
12 0 64 496	Werder.....	15,14	405	26	15345
12 0 64 500	Wesendahl.....	11,75	362	30	15345
12 0 64 504	Wölsickendorf/Wollenberg.....	21,57	370	17	16259
12 0 64 508	Worin.....	30,75	734	23	15306
12 0 64 512	Wriezen, Stadt.....	55,22	7 912	143	16269
12 0 64 513	Wriezener Höhe.....	39,31	808	20	16269
12 0 64 516	Wulkow bei Booßen.....	5,94	204	34	15326
12 0 64 520	Wulkow bei Trebnitz.....	13,27	255	19	15320
12 0 64 532	Zäckericker Loose.....	9,28	120	12	16259
12 0 64 538	Zechin.....	27,72	848	30	15328
12 0 64 539	Zeschdorf.....	40,10	1 336	33	15236
12 0 64 540	Zinndorf.....	14,19	348	24	15345
	zusammen ...	2 127,58	178 958	84	X
12 0 65	Oberhavel Sitz: Oranienburg, Stadt				
12 0 65 008	Altthymen.....	9,01	152	16	16798
12 0 65 012	Badingen.....	19,15	731	38	16775
12 0 65 016	Bärenklau.....	8,16	1 235	151	16727
12 0 65 020	Barsdorf.....	19,50	160	8	16775
12 0 65 024	Baumgarten.....	13,75	102	7	16775
12 0 65 028	Beetz.....	53,81	796	14	16766
12 0 65 032	Bergsdorf.....	12,64	510	40	16775
12 0 65 036	Birkenwerder.....	18,09	5 721	316	16547
12 0 65 040	Blumenow.....	13,36	244	18	16775
12 0 65 044	Bötzow.....	18,97	1 954	103	16727
12 0 65 048	Bredereiche.....	22,66	861	37	16775
12 0 65 052	Burgwall.....	14,19	271	19	16775
12 0 65 056	Dannenwalde.....	28,14	347	12	16775
12 0 65 060	Dollgow.....	27,51	311	11	16775
12 0 65 064	Eichstädt.....	8,06	500	62	16727
12 0 65 072	Flatow.....	27,04	635	23	16766
12 0 65 076	Freienhagen.....	7,13	293	41	16515
12 0 65 080	Friedrichthal.....	5,51	1 782	323	16515
12 0 65 084	Fürstenberg/Havel, Stadt.....	63,00	4 837	76	16798
12 0 65 088	Germendorf.....	15,26	1 413	92	16767
12 0 65 096	Glienicke/Nordbahn.....	4,60	5 338	1 160	16548
12 0 65 100	Gransee, Stadt.....	82,47	6 445	78	16775
12 0 65 108	Groß-Ziethen.....	12,65	222	17	16766
12 0 65 116	Großwoltersdorf.....	12,02	413	34	16775
12 0 65 128	Hammer.....	20,21	650	32	16559
12 0 65 136	Hennigsdorf, Stadt.....	24,56	23 955	975	16761
12 0 65 140	Himmelpfort.....	29,66	599	20	16798
12 0 65 144	Hohen Neuendorf.....	37,45	16 089	429	16540
12 0 65 148	Hohenbruch.....	35,05	524	14	16515
12 0 65 152	Kappe.....	2,50	195	78	16775
12 0 65 156	Klein-Mutz.....	12,72	569	44	16775
12 0 65 164	Kremmen, Stadt.....	37,26	2 738	73	16766
12 0 65 168	Kreuzbruch.....	45,68	178	3	16559
12 0 65 172	Krewelin.....	8,16	325	39	16775
12 0 65 176	Kurtschlag.....	16,03	331	20	16792
12 0 65 180	Leegebruch.....	4,62	5 771	1 249	16767
12 0 65 184	Lehnitz.....	11,68	2 368	202	16565
12 0 65 188	Liebethal.....	5,86	218	37	16559
12 0 65 192	Liebenwalde, Stadt.....	32,55	2 653	81	16559
12 0 65 198	Löwenberger Land.....	202,08	6 854	33	16775
12 0 65 200	Malz.....	17,81	395	22	16515
12 0 65 204	Marienthal.....	3,35	467	139	16775
12 0 65 208	Marwitz.....	15,96	1 205	75	16727

1) * Bedeutet, daß die Gemeinde mehrere Postleitzahlen hat;
die hier genannte Zahl ist diejenige des Verwaltungssitzes der Gemeinde.

3 Gemeinden in systematischer Ordnung mit Schlüsselnummer, Fläche, Bevölkerung,
Bevölkerungsdichte und Postleitzahl am 31.12.1997

Schlüssel- nummer	Land, Reg.-Bezirk, Kreis, Gemeinde	Fläche km 2	Bevölkerung	Ein- wohner je km2	Post- leitz- zahl 1)
12 0 65 212	Menz.....	34,53	612	17	16775
12 0 65 220	Mildenberg.....	17,18	880	51	16775
12 0 65 224	Mühlenbeck.....	18,97	2 499	131	16567
12 0 65 228	Nassenheide.....	13,46	1 187	88	16515
12 0 65 232	Neu-Vehlefanz.....	22,95	318	13	16766
12 0 65 236	Neuendorf.....	30,22	164	5	16515
12 0 65 240	Neuglobsow.....	21,91	457	20	16775
12 0 65 244	Neuholland.....	25,72	701	27	16515
12 0 65 256	Oranienburg, Stadt.....	45,78	29 641	647	16515
12 0 65 260	Ribbeck.....	5,52	173	31	16775
12 0 65 264	Rönnebeck.....	9,89	182	18	16775
12 0 65 268	Schildow.....	6,58	3 229	490	16552
12 0 65 272	Schmachtenhagen.....	28,98	1 591	54	16515
12 0 65 276	Schönermark.....	11,85	463	39	16775
12 0 65 280	Schönfließ.....	10,63	937	88	16567
12 0 65 284	Schulzendorf.....	11,08	325	29	16775
12 0 65 288	Schwante.....	16,24	1 429	87	16727
12 0 65 292	Seilershof.....	10,68	218	20	16775
12 0 65 296	Sommerfeld.....	16,36	1 398	85	16766
12 0 65 300	Sonnenberg.....	15,58	368	23	16775
12 0 65 304	Staffelde.....	20,44	370	18	16766
12 0 65 308	Steinförde.....	22,63	149	6	16798
12 0 65 312	Stolpe.....	10,63	249	23	16540
12 0 65 316	Stolpe-Süd.....	6,52	682	104	16761
12 0 65 324	Tornow.....	27,16	223	8	16775
12 0 65 328	Vehlefanz.....	18,45	1 290	69	16727
12 0 65 332	Velten, Stadt.....	22,98	12 161	529	16727
12 0 65 336	Vogelsang.....	25,94	86	3	16792
12 0 65 340	Wensickendorf.....	22,18	853	38	16515
12 0 65 344	Wesendorf.....	27,54	266	9	16792
12 0 65 348	Wolfsruh.....	12,59	216	17	16775
12 0 65 352	Zabelsdorf.....	5,93	300	50	16775
12 0 65 356	Zehdenick, Stadt.....	50,72	10 648	209	16792
12 0 65 360	Zehlendorf.....	16,69	958	57	16515
12 0 65 364	Zernikow.....	27,51	346	12	16775
12 0 65 368	Zootzen.....	6,74	248	36	16798
12 0 65 372	Zühlsdorf.....	16,13	1 179	73	16515
	zusammen ...	1 794,76	178 353	99	X
12 0 66	Oberspreewald-Lausitz Sitz: Senftenberg, Stadt				
12 0 66 004	Allmosen.....	4,86	138	28	01983
12 0 66 008	Altdöbern.....	32,19	3 204	99	03229
12 0 66 012	Annahütte.....	6,46	1 149	177	01994
12 0 66 016	Bahnsdorf.....	17,49	779	44	01983
12 0 66 020	Barzig.....	6,25	89	14	01994
12 0 66 024	Bisdorf.....	17,08	219	12	03205
12 0 66 028	Boblitz.....	7,56	696	92	03222
12 0 66 032	Bolschwitz.....	5,74	143	24	03205
12 0 66 036	Brieske.....	8,35	2 203	263	01968
12 0 66 040	Bronkow.....	23,63	377	15	03205
12 0 66 044	Buchwäldchen.....	5,73	248	43	03205
12 0 66 048	Buckow.....	4,72	169	35	03205
12 0 66 052	Calau, Stadt.....	14,94	7 012	469	03205
12 0 66 056	Craupe.....	11,65	200	17	03205
12 0 66 060	Drochow.....	5,33	303	56	01994
12 0 66 064	Frauendorf.....	20,85	822	39	01945
12 0 66 072	Gollmitz.....	20,13	254	12	03205
12 0 66 076	Göritz.....	3,22	197	61	03229
12 0 66 080	Gosda.....	12,53	161	12	03205
12 0 66 084	Groß Beuchow.....	10,18	446	43	03222
12 0 66 088	Groß Jehser.....	17,13	334	19	03205

1) * Bedeutet, daß die Gemeinde mehrere Postleitzahlen hat;
die hier genannte Zahl ist diejenige des Verwaltungssitzes der Gemeinde.

3 Gemeinden in systematischer Ordnung mit Schlüsselnummer, Fläche, Bevölkerung,
Bevölkerungsdichte und Postleitzahl am 31.12.1997

Schlüssel- nummer	Land, Reg.-Bezirk, Kreis, Gemeinde	Fläche km 2	Bevölkerung	Ein- wohner je km2	Post- leitzahl 1)
12 0 66 092	Groß Lübbenau.....	8,77	290	33	03226
12 0 66 096	Groß-Klessow.....	4,76	317	66	03222
12 0 66 100	Groß-Mehrow.....	10,80	225	20	03205
12 0 66 104	Großkmehlen.....	13,75	1 342	97	01990
12 0 66 108	Großkoschen.....	15,69	1 377	87	01968
12 0 66 112	Großräschen, Stadt.....	42,07	12 670	301	01983
12 0 66 116	Grünwald.....	13,44	718	53	01945
12 0 66 120	Guteborn.....	16,65	664	39	01945
12 0 66 124	Hermisdorf bei Ruhland.....	21,36	696	32	01945
12 0 66 128	Hindenberg.....	7,60	135	17	03222
12 0 66 132	Hohenbocka.....	15,59	1 139	73	01945
12 0 66 136	Hörlitz.....	11,44	1 058	92	01968
12 0 66 140	Hosena.....	13,09	2 095	160	01996
12 0 66 144	Jannowitz.....	11,46	323	28	01945
12 0 66 148	Kemmen.....	14,14	260	18	03205
12 0 66 152	Kittlitz.....	15,59	403	25	03222
12 0 66 156	Klein Radden.....	7,92	269	33	03222
12 0 66 160	Klettwitz.....	17,58	1 332	75	01998
12 0 66 164	Koßwig.....	8,04	230	28	03226
12 0 66 168	Kroppen.....	15,16	814	53	01945
12 0 66 172	Laasow.....	22,11	418	18	03205
12 0 66 176	Lauchhammer, Stadt.....	88,42	22 022	249	01979
12 0 66 180	Leipe.....	15,22	161	10	03226
12 0 66 184	Lindchen.....	12,40	107	8	03103
12 0 66 188	Lindenau.....	11,14	826	74	01945
12 0 66 192	Lipten.....	8,99	180	20	03205
12 0 66 196	Lübbenau/Spreewald, Stadt.....	36,21	17 919	494	03222
12 0 66 200	Lubochow.....	21,39	132	6	03103
12 0 66 204	Lug.....	5,59	164	29	03205
12 0 66 208	Meuro.....	11,71	886	75	01994
12 0 66 212	Missen.....	12,31	515	41	03205
12 0 66 216	Mlode.....	3,32	163	49	03205
12 0 66 220	Muckwar.....	6,17	149	24	03229
12 0 66 224	Naundorf.....	4,12	242	58	03226
12 0 66 228	Neupetershain.....	18,70	1 849	98	03103
12 0 66 232	Niemtsch.....	2,58	303	117	01968
12 0 66 236	Ogrosen.....	7,84	265	33	03205
12 0 66 240	Ortrand, Stadt.....	7,34	2 721	370	01990
12 0 66 244	Peickwitz.....	11,18	426	38	01945
12 0 66 248	Raddusch.....	19,81	729	36	03226
12 0 66 252	Ragow.....	7,89	595	75	03222
12 0 66 256	Ranzow.....	2,90	82	28	03229
12 0 66 260	Reddern.....	9,15	144	15	03229
12 0 66 264	Repten.....	5,25	110	20	03205
12 0 66 268	Ressen.....	3,90	151	38	03103
12 0 66 272	Ruhland, Stadt.....	37,12	4 134	111	01945
12 0 66 276	Saalhausen.....	7,96	288	36	01994
12 0 66 280	Saßleben.....	15,29	413	27	03205
12 0 66 284	Schipkau.....	14,25	4 579	321	01993
12 0 66 288	Schöllnitz.....	17,28	333	19	03229
12 0 66 292	Schwarzbach.....	15,79	780	49	01945
12 0 66 296	Schwarzheide/N.L., Stadt.....	33,22	7 540	226	01987
12 0 66 304	Senftenberg, Stadt.....	77,97	27 109	347	01968
12 0 66 308	Stradow.....	6,44	359	55	03226
12 0 66 312	Suschow.....	2,96	250	84	03226
12 0 66 316	Tettau.....	8,73	973	111	01945
12 0 66 320	Vetschau/Spreewald, Stadt.....	18,09	7 824	432	03226
12 0 66 324	Werchow.....	12,81	662	51	03205
12 0 66 328	Wormlage.....	12,41	478	38	01994
12 0 66 332	Woschkow.....	7,74	122	15	01983
12 0 66 336	Zinnitz.....	31,94	321	10	03205
	zusammen ...	1 216,56	152 924	126	X

1) * Bedeutet, daß die Gemeinde mehrere Postleitzahlen hat;
die hier genannte Zahl ist diejenige des Verwaltungssitzes der Gemeinde.

3 Gemeinden in systematischer Ordnung mit Schlüsselnummer, Fläche, Bevölkerung, Bevölkerungsdichte und Postleitzahl am 31.12.1997

Schlüssel- nummer	Land, Reg.-Bezirk, Kreis, Gemeinde	Fläche km 2	Bevölkerung	Ein- wohner je km2	Post- leit- zahl 1)
12 0 67	Oder-Spree Sitz: Beeskow, Stadt				
12 0 67 004	Ahrendorf.....	8,49	258	30	15864
12 0 67 008	Alt Golm.....	20,20	432	21	15526
12 0 67 012	Alt Madlitz.....	22,13	358	16	15518
12 0 67 016	Alt Stahnsdorf.....	4,11	388	94	15859
12 0 67 020	Arendorf.....	17,96	481	26	15518
12 0 67 024	Bad Saarow-Pieskow.....	41,67	3 923	94	15526
12 0 67 028	Bahro.....	6,24	107	17	15898
12 0 67 032	Beerfelde.....	11,17	628	56	15518
12 0 67 036	Beeskow, Stadt.....	77,11	9 398	121	15848
12 0 67 040	Berkenbrück.....	17,71	917	51	15518
12 0 67 044	Biegen.....	12,62	357	28	15236
12 0 67 048	Birkholz.....	4,90	235	47	15848
12 0 67 052	Bomsdorf.....	11,06	462	41	15898
12 0 67 056	Braunsdorf.....	27,83	203	7	15518
12 0 67 060	Bremsdorf.....	16,62	428	25	15890
12 0 67 064	Breslack.....	7,86	262	33	15898
12 0 67 068	Briescht.....	11,04	225	20	15848
12 0 67 072	Briesen (Mark).....	53,09	1 857	34	15518
12 0 67 076	Brieskow-Finkenheerd.....	13,47	2 643	196	15295
12 0 67 080	Buchholz.....	11,35	269	23	15518
12 0 67 084	Buckow.....	13,24	548	41	15848
12 0 67 088	Bugk.....	19,65	204	10	15859
12 0 67 092	Chossewitz.....	12,43	108	8	15848
12 0 67 096	Coschen.....	5,38	385	71	15898
12 0 67 100	Dahmsdorf.....	8,49	120	14	15864
12 0 67 104	Dammendorf.....	31,66	203	6	15299
12 0 67 108	Demnitz.....	11,24	232	20	15518
12 0 67 112	Diensdorf-Radlow.....	9,34	533	57	15864
12 0 67 116	Drahendorf.....	11,37	42	3	15848
12 0 67 120	Eisenhüttenstadt, Stadt.....	63,55	45 697	719	15890
12 0 67 124	Erkner.....	16,59	12 209	735	15537
12 0 67 128	Falkenberg.....	4,21	158	37	15848
12 0 67 132	Falkenberg.....	10,69	173	16	15518
12 0 67 136	Friedland, Stadt.....	13,32	713	53	15848
12 0 67 140	Fünfeichen.....	24,66	817	33	15890
12 0 67 144	Fürstenwalde/Spree, Stadt.....	70,54	34 085	483	15517
12 0 67 148	Giesensdorf.....	8,97	287	31	15848
12 0 67 152	Glienicke.....	13,40	564	42	15864
12 0 67 156	Göhlen.....	8,02	170	21	15898
12 0 67 160	Görsdorf b. Beeskow.....	13,04	212	16	15848
12 0 67 164	Görsdorf b. Storkow.....	12,75	432	33	15859
12 0 67 168	Görzig.....	13,41	427	31	15848
12 0 67 172	Gosen.....	2,26	1 053	465	15537
12 0 67 176	Groß Eichholz.....	18,09	109	6	15859
12 0 67 180	Groß Lindow.....	15,26	1 560	102	15295
12 0 67 184	Groß Muckrow.....	14,80	346	23	15868
12 0 67 188	Groß Rietz.....	12,06	492	40	15848
12 0 67 192	Groß Schauen.....	2,72	174	63	15859
12 0 67 196	Groß-Briesen.....	26,10	254	9	15848
12 0 67 200	Grünheide (Mark).....	33,39	3 136	93	15537
12 0 67 204	Grunow.....	13,04	362	27	15299
12 0 67 208	Günthersdorf.....	12,63	189	14	15848
12 0 67 212	Hangersberg.....	40,65	1 641	40	15518
12 0 67 216	Hartmannsdorf.....	34,83	556	15	15528
12 0 67 220	Hasenfelde.....	12,48	324	25	15518
12 0 67 224	Heinersdorf.....	27,34	1 136	41	15518
12 0 67 228	Henzenhof.....	19,45	135	6	15898
12 0 67 232	Herzberg.....	22,54	581	25	15864
12 0 67 236	Jacobsdorf.....	14,03	673	47	15236

1) * Bedeutet, daß die Gemeinde mehrere Postleitzahlen hat;
die hier genannte Zahl ist diejenige des Verwaltungssitzes der Gemeinde.

3 Gemeinden in systematischer Ordnung mit Schlüsselnummer, Fläche, Bevölkerung,
Bevölkerungsdichte und Postleitzahl am 31.12.1997

Schlüssel- nummer	Land, Reg.-Bezirk, Kreis, Gemeinde	Fläche km 2	Bevölkerung	Ein- wohner je km2	Post- leit- zahl 1)
12 0 67 240	Jänickendorf.....	12,56	189	15	15518
12 0 67 244	Kagel.....	22,74	718	31	15345
12 0 67 248	Karras.....	4,85	54	11	15848
12 0 67 252	Kehrigk.....	15,95	279	17	15859
12 0 67 256	Kienbaum.....	8,52	350	41	15345
12 0 67 260	Kieselwitz.....	11,17	361	32	15890
12 0 67 264	Klein Muckrow.....	9,42	136	14	15868
12 0 67 268	KobbeIn.....	4,94	174	35	15890
12 0 67 272	Kolpin.....	8,82	261	29	15518
12 0 67 276	Kossenblatt.....	13,57	523	38	15848
12 0 67 280	Kummerow.....	5,36	123	22	15848
12 0 67 284	Kummersdorf.....	4,50	443	98	15859
12 0 67 288	Langewahl.....	13,26	716	53	15518
12 0 67 292	Lawitz.....	6,04	528	87	15898
12 0 67 296	Leißnitz.....	17,47	348	19	15848
12 0 67 300	Limsdorf.....	36,87	463	12	15864
12 0 67 304	Lindenberg.....	12,91	975	75	15864
12 0 67 308	Lindow.....	7,56	95	12	15848
12 0 67 312	Markgrafpieske.....	38,52	811	21	15528
12 0 67 316	Merz.....	16,65	218	13	15848
12 0 67 320	Mittweide.....	5,31	179	33	15848
12 0 67 324	Mixdorf.....	13,01	1 032	79	15299
12 0 67 328	Möbiskrüge.....	11,55	356	30	15890
12 0 67 332	Mönchwinkel.....	6,95	273	39	15528
12 0 67 336	Müllrose, Stadt.....	68,54	3 565	52	15299
12 0 67 340	Neu Golm.....	6,56	278	42	15526
12 0 67 344	Neu Zittau.....	12,79	1 313	102	15537
12 0 67 348	Neubrück (Spree).....	28,76	358	12	15848
12 0 67 352	Neuendorf im Sande.....	9,94	359	36	15518
12 0 67 356	Neuzelle.....	16,76	1 949	116	15898
12 0 67 360	Niewisch.....	9,48	206	21	15848
12 0 67 364	Ossendorf.....	8,47	190	22	15898
12 0 67 368	Petersdorf b. Briesen.....	10,26	280	27	15236
12 0 67 372	Petersdorf b. Saarow-Pieskow.....	3,76	453	120	15518
12 0 67 376	Pfaffendorf.....	16,66	352	21	15848
12 0 67 380	Philadelphia.....	5,32	276	51	15859
12 0 67 384	Pieskow.....	7,90	173	21	15848
12 0 67 388	Pillgram.....	13,60	520	38	15236
12 0 67 392	Pohlitz.....	8,96	283	31	15890
12 0 67 396	Ragow.....	26,88	279	10	15848
12 0 67 400	Ranzig.....	9,63	350	36	15848
12 0 67 404	Ratzdorf.....	3,92	348	88	15898
12 0 67 408	Rauen.....	21,38	1 742	81	15518
12 0 67 412	Reichenwalde.....	8,80	621	70	15526
12 0 67 416	Reudnitz.....	8,64	113	13	15848
12 0 67 420	Rieplos.....	8,74	154	17	15859
12 0 67 424	Rießen.....	29,95	739	24	15890
12 0 67 428	Sauen.....	9,35	124	13	15848
12 0 67 432	Schadow.....	4,48	137	30	15848
12 0 67 436	Schernsdorf.....	33,49	403	12	15890
12 0 67 440	Schöneiche b. Berlin.....	16,63	10 363	623	15566
12 0 67 444	Schönfelde.....	18,58	299	16	15518
12 0 67 448	Schwerin.....	4,74	94	19	15859
12 0 67 452	Schwerzko.....	3,70	146	39	15898
12 0 67 456	Seichow.....	8,90	264	29	15859
12 0 67 460	Sieversdorf.....	12,36	277	22	15236
12 0 67 464	Spreeau.....	13,71	488	35	15528
12 0 67 468	Spreehagen.....	34,55	1 668	48	15528
12 0 67 472	Steinhöfel.....	14,38	542	37	15518
12 0 67 476	Steinsdorf.....	11,37	375	32	15898
12 0 67 480	Storkow, Stadt.....	33,80	6 340	187	15859
12 0 67 484	Streichwitz.....	5,23	94	17	15898
12 0 67 488	Stremmen.....	6,05	254	41	15848

1) * Bedeutet, daß die Gemeinde mehrere Postleitzahlen hat;
die hier genannte Zahl ist diejenige des Verwaltungssitzes der Gemeinde.

3 Gemeinden in systematischer Ordnung mit Schlüsselnummer, Fläche, Bevölkerung,
Bevölkerungsdichte und Postleitzahl am 31.12.1997

Schlüssel- nummer	Land, Reg.-Bezirk, Kreis, Gemeinde	Fläche km 2	Bevölkerung	Ein- wohner je km2	Post- leit- zahl 1)
12 0 67 492	Tauche.....	8,30	427	51	15848
12 0 67 496	Tempelberg.....	12,84	252	19	15518
12 0 67 500	Trebatsch.....	20,93	612	29	15848
12 0 67 504	Treppeln.....	27,99	394	14	15898
12 0 67 508	Vogelsang.....	5,79	748	129	15890
12 0 67 512	Weichensdorf.....	8,01	240	29	15848
12 0 67 516	Wellnitz.....	24,58	914	37	15898
12 0 67 520	Wendisch Rietz.....	25,07	1 075	42	15864
12 0 67 524	Werder.....	5,78	94	16	15848
12 0 67 528	Wiesenu.....	29,60	1 316	44	15295
12 0 67 532	Wilmsdorf.....	8,82	138	15	15848
12 0 67 536	Wilmsdorf.....	12,29	198	16	15518
12 0 67 540	Wochowsee.....	3,82	49	12	15859
12 0 67 544	Woltersdorf.....	9,11	5 655	620	15569
12 0 67 548	Zeust.....	10,51	127	12	15848
12 0 67 552	Ziltendorf.....	29,03	1 548	53	15295
	zusammen ...	2 242,24	195 032	87	X
12 0 68	Ostprignitz-Ruppin Sitz: Neuruppin, Stadt				
12 0 68 008	Banzendorf.....	10,71	173	16	16835
12 0 68 012	Barsikow.....	9,29	240	25	16845
12 0 68 016	Basdorf.....	8,22	29	3	16818
12 0 68 020	Berlinchen.....	17,11	273	15	16909
12 0 68 024	Betzin.....	9,69	108	11	16833
12 0 68 028	Blandikow.....	17,33	286	16	16909
12 0 68 036	Blesendorf.....	16,59	274	16	16909
12 0 68 040	Blumenthal.....	26,67	893	33	16928
12 0 68 044	Bork/Lellichow.....	11,13	192	17	16866
12 0 68 048	Braunsberg.....	9,95	174	17	16818
12 0 68 052	Breddin.....	44,74	1 187	26	16845
12 0 68 060	Brunne.....	15,42	341	22	16833
12 0 68 064	Bückwitz.....	12,31	355	28	16845
12 0 68 068	Christdorf.....	10,25	207	20	16909
12 0 68 072	Dabergotz.....	12,74	541	42	16818
12 0 68 080	Dechtow.....	13,21	289	21	16833
12 0 68 084	Dessow.....	6,32	415	65	16845
12 0 68 088	Deutschhof.....	9,16	301	32	16818
12 0 68 092	Dierberg.....	13,40	323	24	16835
12 0 68 096	Dorf-Zechlin.....	15,76	393	24	16837
12 0 68 100	Dossow.....	14,24	528	37	16909
12 0 68 104	Dranse.....	16,74	1 047	62	16909
12 0 68 109	Dreetz.....	56,90	1 284	22	16845
12 0 68 112	Drewen.....	9,08	258	28	16866
12 0 68 116	Fehrbellin, Stadt.....	16,71	3 036	181	16833
12 0 68 120	Flecken Zechlin.....	65,68	756	11	16837
12 0 68 124	Frankendorf.....	33,43	271	8	16818
12 0 68 128	Fretzdorf.....	27,73	384	13	16909
12 0 68 132	Freystein, Stadt.....	34,15	1 295	37	16918
12 0 68 136	Gadow.....	60,64	253	4	16909
12 0 68 148	Garz.....	8,51	189	22	16845
12 0 68 156	Goldbeck.....	7,16	157	21	16909
12 0 68 164	Grabow bei Blumenthal.....	9,57	277	28	16945
12 0 68 168	Groß Haßlow.....	15,40	287	18	16909
12 0 68 172	Großzerlang.....	13,16	139	10	16831
12 0 68 176	Hakenberg.....	13,36	282	21	16833
12 0 68 180	Heiligengrabe.....	24,69	959	38	16909
12 0 68 184	Heinrichsdorf.....	25,57	173	6	16831
12 0 68 188	Herzberg (Mark).....	18,57	640	34	16835
12 0 68 192	Herzprung.....	8,60	310	36	16909
12 0 68 196	Hindenberg.....	4,34	116	26	16835
12 0 68 204	Holzhausen.....	11,09	284	25	16845

1) * Bedeutet, daß die Gemeinde mehrere Postleitzahlen hat;
die hier genannte Zahl ist diejenige des Verwaltungssitzes der Gemeinde.

3 Gemeinden in systematischer Ordnung mit Schlüsselnummer, Fläche, Bevölkerung, Bevölkerungsdichte und Postleitzahl am 31.12.1997

Schlüssel- nummer	Land, Reg.-Bezirk, Kreis, Gemeinde	Fläche km 2	Bevölkerung	Ein- wohner je km2	Post- leit- zahl 1)
12 0 68 208	Jabel.....	6,65	199	29	16909
12 0 68 212	Kagar.....	15,71	213	13	16837
12 0 68 220	Karwese.....	10,21	275	26	16833
12 0 68 228	Keller.....	6,45	179	27	16775
12 0 68 236	Kleinzerlang.....	4,29	243	56	16831
12 0 68 240	Klosterheide.....	5,70	186	32	16835
12 0 68 244	Königsberg.....	17,39	305	17	16909
12 0 68 248	Königshorst.....	22,97	549	23	16833
12 0 68 252	Kötzlin.....	11,31	235	20	16866
12 0 68 264	Kyritz, Stadt.....	68,60	9 582	139	16866
12 0 68 268	Langen.....	16,92	419	24	16818
12 0 68 272	Lentzke.....	18,21	640	35	16833
12 0 68 276	Liebenthal.....	8,30	244	29	16909
12 0 68 280	Lindow (Mark), Stadt.....	23,86	2 513	105	16835
12 0 68 284	Linow.....	16,49	397	24	16831
12 0 68 288	Linum.....	28,32	759	26	16833
12 0 68 300	Luhme.....	8,73	160	18	16837
12 0 68 304	Manker.....	16,46	377	22	16845
12 0 68 306	Märkisch Linden.....	44,14	1 169	26	16909
12 0 68 308	Maulbeerwalde.....	11,98	232	19	16909
12 0 68 312	Nackel.....	22,18	424	19	16845
12 0 68 320	Neuruppin, Stadt.....	303,43	32 744	107	16816
12 0 68 324	Neustadt (Dosse), Stadt.....	38,48	3 576	92	16845
12 0 68 328	Niernerlang.....	10,58	243	22	16909
12 0 68 332	Papenbruch.....	17,31	316	18	16909
12 0 68 336	Plänitz-Leddin.....	15,32	269	17	16845
12 0 68 340	Protzen.....	13,09	516	39	16833
12 0 68 348	Rehfeld-Berlitt.....	19,47	521	26	16866
12 0 68 352	Rheinsberg, Stadt.....	62,64	5 289	84	16831
12 0 68 356	Roddahn.....	21,81	267	12	16845
12 0 68 364	Rosenwinkel.....	13,27	146	11	16928
12 0 68 368	Rossow.....	29,95	184	6	16909
12 0 68 372	Rüthnick.....	17,66	471	26	16835
12 0 68 380	Schönberg.....	14,90	288	19	16835
12 0 68 384	Schönermark.....	11,37	297	26	16845
12 0 68 388	Schwanow.....	4,63	149	32	16831
12 0 68 392	Schweinrich.....	19,44	203	10	16909
12 0 68 396	Seebeck-Strubensee.....	13,93	314	22	16835
12 0 68 400	Segeletz.....	13,27	245	18	16845
12 0 68 404	Sewekow.....	15,44	227	14	16909
12 0 68 409	Sieversdorf-Hohenofen.....	19,83	928	46	16845
12 0 68 412	Storbeck.....	8,38	223	26	16818
12 0 68 416	Stüdenitz.....	12,98	482	37	16845
12 0 68 420	Tarmow.....	13,39	304	22	16833
12 0 68 424	Teetz/Ganz.....	25,39	335	13	16866
12 0 68 425	Temnitzquell.....	65,59	858	13	16818
12 0 68 426	Temnitztal.....	45,10	1 612	35	16845
12 0 68 428	Triepitz.....	7,66	130	16	16845
12 0 68 436	Vielitz.....	10,22	272	26	16835
12 0 68 440	Walchow.....	7,73	187	24	16833
12 0 68 444	Wall.....	7,46	161	21	16818
12 0 68 448	Wallitz.....	15,44	217	14	16837
12 0 68 452	Walsleben.....	31,77	947	29	16818
12 0 68 460	Wernikow.....	6,83	236	34	16909
12 0 68 468	Wittstock/Dosse, Stadt.....	96,93	13 719	141	16909
12 0 68 472	Wulfersdorf.....	18,98	450	23	16909
12 0 68 477	Wusterhausen/Dosse.....	131,07	5 156	39	16868
12 0 68 480	Wustrau-Altfriesack.....	33,61	1 181	35	16818
12 0 68 484	Zaatzke.....	21,09	629	29	16909
12 0 68 488	Zechlinerhütte.....	19,38	435	22	16831
12 0 68 492	Zechow.....	12,78	135	10	16831
12 0 68 496	Zempow.....	9,10	137	15	16837
12 0 68 501	Zernitz-Lohm.....	36,97	1 058	28	16845

1) * Bedeutet, daß die Gemeinde mehrere Postleitzahlen hat;
die hier genannte Zahl ist diejenige des Verwaltungssitzes der Gemeinde.

3 Gemeinden in systematischer Ordnung mit Schlüsselnummer, Fläche, Bevölkerung,
Bevölkerungsdichte und Postleitzahl am 31.12.1997

Schlüssel- nummer	Land, Reg.-Bezirk, Kreis, Gemeinde	Fläche km 2	Bevölkerung	Ein- wohner je km2	Post- leitz- zahl 1)
12 0 68 504	Zootzen.....	13,34	165	12	16909
12 0 68 508	Zühlen.....	13,11	229	17	16831
	zusammen ...	2 510,31	115 670	46	X
12 0 69	Potsdam-Mittelmark Sitz: Beizig, Stadt				
12 0 69 004	Alt Bork.....	8,44	151	17	14822
12 0 69 008	Baitz.....	11,93	235	19	14806
12 0 69 012	Bardenitz.....	26,03	679	26	14913
12 0 69 016	Beelitz, Stadt.....	49,04	6 225	126	14547
12 0 69 020	Beizig, Stadt.....	37,14	7 785	209	14806
12 0 69 024	Benken.....	5,88	109	18	14806
12 0 69 028	Bensdorf.....	34,12	1 341	39	14789
12 0 69 032	Bergholz.....	8,90	146	16	14806
12 0 69 036	Bergholz-Rehbrücke.....	10,66	5 272	494	14558
12 0 69 040	Bliesendorf.....	13,24	379	28	14542
12 0 69 044	Bochow.....	9,32	567	60	14550
12 0 69 048	Boecke.....	5,36	115	21	14778
12 0 69 052	Borkheide.....	5,02	1 686	335	14822
12 0 69 056	Borkwalde.....	4,88	1 330	272	14822
12 0 69 060	Borne.....	11,06	210	18	14806
12 0 69 064	Brachwitz.....	12,73	197	15	14822
12 0 69 068	Brielow.....	8,95	1 331	148	14778
12 0 69 072	Briest.....	5,01	304	60	14778
12 0 69 076	Brück, Stadt.....	57,88	3 654	63	14822
12 0 69 080	Buchholz b. Niemegk.....	7,05	88	12	14823
12 0 69 084	Buchholz b. Treuenbrietzen.....	11,24	454	40	14547
12 0 69 088	Buckau.....	20,10	304	15	14793
12 0 69 092	Bücknitz.....	16,83	321	19	14793
12 0 69 096	Busendorf.....	23,39	584	24	14547
12 0 69 100	Butzow.....	16,31	241	14	14778
12 0 69 104	Cammer.....	22,67	529	23	14822
12 0 69 108	Caputh.....	12,84	3 772	293	14548
12 0 69 112	Dahnsdorf.....	12,54	405	32	14806
12 0 69 116	Damelang-Freienthal.....	33,80	518	15	14822
12 0 69 120	Damsdorf.....	12,07	1 603	132	14797
12 0 69 124	Deetz/Havel.....	16,93	868	51	14550
12 0 69 128	Derwitz.....	7,78	407	52	14550
12 0 69 132	Deutsch Bork.....	7,63	150	19	14822
12 0 69 136	Dietersdorf.....	2,67	200	74	14913
12 0 69 140	Dippmannsdorf.....	17,66	383	21	14806
12 0 69 144	Dretzen.....	11,53	196	16	14793
12 0 69 148	Elsholz.....	10,37	308	29	14547
12 0 69 152	Emstal.....	9,33	347	37	14797
12 0 69 156	Fahlhorst.....	4,64	114	24	14532
12 0 69 160	Fahrland.....	27,57	2 000	72	14476
12 0 69 164	Feldheim.....	15,70	275	17	14913
12 0 69 168	Ferch.....	36,00	1 137	31	14548
12 0 69 172	Fichtenwalde.....	6,54	1 762	269	14547
12 0 69 176	Fohrde.....	14,99	1 382	92	14798
12 0 69 180	Fredersdorf.....	15,99	437	27	14806
12 0 69 184	Fresdorf.....	9,22	283	30	14552
12 0 69 188	Garrey.....	14,54	234	16	14823
12 0 69 192	Geltow.....	9,31	2 818	302	14542
12 0 69 196	Glenecke.....	19,68	305	15	14793
12 0 69 200	Glindow.....	12,96	3 538	272	14542
12 0 69 204	Göhlisdorf.....	14,38	907	63	14542
12 0 69 208	Gollwitz.....	11,97	430	35	14789
12 0 69 212	Golm.....	11,45	1 591	138	14476
12 0 69 216	Golzow.....	39,96	1 499	37	14778
12 0 69 220	Gortz.....	10,73	176	16	14778
12 0 69 224	Görzke.....	39,91	1 501	37	14828

1) * Bedeutet, daß die Gemeinde mehrere Postleitzahlen hat;
die hier genannte Zahl ist diejenige des Verwaltungssitzes der Gemeinde.

3 Gemeinden in systematischer Ordnung mit Schlüsselnummer, Fläche, Bevölkerung,
Bevölkerungsdichte und Postleitzahl am 31.12.1997

Schlüssel- nummer	Land, Reg.-Bezirk, Kreis, Gemeinde	Fläche km 2	Bevölkerung	Ein- wohner je km2	Post- leitzahl 1)
12 0 69 228	Götz.....	15,02	1 221	81	14778
12 0 69 232	Gräben.....	24,32	500	20	14793
12 0 69 236	Grebs.....	10,48	600	57	14797
12 0 69 240	Groß Briesen.....	20,03	238	11	14806
12 0 69 244	Groß Glienicke.....	10,25	2 591	252	14476
12 0 69 248	Groß Kreutz.....	14,60	1 679	115	14550
12 0 69 252	Groß Marzehns.....	12,71	166	13	14823
12 0 69 256	Grubo.....	17,50	224	12	14823
12 0 69 260	Güterfelde.....	18,41	1 540	83	14532
12 0 69 264	Hagelberg.....	13,62	182	13	14806
12 0 69 268	Haseloff-Grabow.....	21,09	268	12	14823
12 0 69 272	Hohenferchesar.....	7,21	322	44	14798
12 0 69 276	Hohenlobbese.....	41,32	149	3	14828
12 0 69 280	Jeserig.....	10,56	1 077	101	14778
12 0 69 284	Jeserig/Fläming.....	11,42	275	24	14827
12 0 69 288	Jeserigerhütten.....	18,88	155	8	14827
12 0 69 292	Kemnitz.....	5,34	342	64	14542
12 0 69 296	Ketzür.....	10,19	226	22	14778
12 0 69 300	Klein Marzehns.....	10,83	124	11	14823
12 0 69 304	Kleinmachnow.....	11,91	12 715	1 067	14532
12 0 69 308	Klepzig.....	15,19	158	10	14823
12 0 69 312	Köpernitz.....	6,66	170	25	14793
12 0 69 316	Krahne.....	23,70	554	23	14778
12 0 69 320	Kranepuhl.....	9,84	162	16	14806
12 0 69 324	Krielow.....	10,46	328	31	14550
12 0 69 328	Kuhlowitz.....	12,63	274	21	14806
12 0 69 332	Langerwisch.....	12,23	1 418	115	14557
12 0 69 336	Lehnin.....	44,19	3 110	70	14797
12 0 69 340	Lehnsdorf.....	13,50	132	9	14823
12 0 69 344	Linthe.....	15,17	591	38	14822
12 0 69 348	Lobbese.....	27,89	368	13	14913
12 0 69 352	Locktow.....	12,08	289	23	14806
12 0 69 356	Lübnitz.....	8,61	178	20	14806
12 0 69 360	Lühsdorf.....	7,77	71	9	14943
12 0 69 364	Lünow.....	10,43	235	22	14778
12 0 69 368	Lüsse.....	6,56	159	24	14806
12 0 69 372	Lütte.....	20,63	517	25	14806
12 0 69 376	Marquardt.....	5,26	925	175	14476
12 0 69 380	Marzahna.....	16,07	566	35	14913
12 0 69 384	Marzahne.....	14,66	243	16	14778
12 0 69 388	Medewitz.....	23,46	654	27	14827
12 0 69 392	Michelsdorf.....	7,49	679	90	14797
12 0 69 396	Michendorf.....	13,56	3 039	224	14552
12 0 69 400	Mörz.....	8,06	185	22	14806
12 0 69 404	Mützdorf.....	6,06	93	15	14823
12 0 69 408	Nahmitz.....	5,95	577	96	14797
12 0 69 412	Neschholz.....	7,46	153	20	14806
12 0 69 416	Netzen.....	19,65	655	33	14797
12 0 69 420	Neu Fahrland.....	3,31	974	294	14476
12 0 69 424	Neuehütten.....	3,09	210	67	14827
12 0 69 428	Neuendorf b. Brück.....	15,89	293	18	14823
12 0 69 432	Nichel.....	12,05	249	20	14822
12 0 69 436	Niebel.....	9,27	164	17	14929
12 0 69 440	Niebelhorst.....	0,68	56	82	14929
12 0 69 444	Niederwerbig.....	13,05	153	11	14822
12 0 69 448	Niemegk, Stadt.....	44,81	2 341	52	14823
12 0 69 452	Nudow.....	8,26	267	32	14532
12 0 69 456	Oberjünne.....	8,82	124	14	14778
12 0 69 460	Päwesin.....	23,56	598	25	14778
12 0 69 464	Philippsthal.....	2,01	180	89	14532
12 0 69 468	Phöben.....	9,86	557	56	14542
12 0 69 472	Plötzin.....	21,06	1 076	51	14542
12 0 69 476	Pritzerbe, Stadt.....	39,40	1 295	32	14798

1) * Bedeutet, daß die Gemeinde mehrere Postleitzahlen hat;
die hier genannte Zahl ist diejenige des Verwaltungssitzes der Gemeinde.

3 Gemeinden in systematischer Ordnung mit Schlüsselnummer, Fläche, Bevölkerung,
Bevölkerungsdichte und Postleitzahl am 31.12.1997

Schlüssel- nummer	Land, Reg.-Bezirk, Kreis, Gemeinde	Fläche km 2	Bevölkerung	Ein- wohner je km2	Post- leitz- zahl 1)
12 0 69 480	Prützke.....	12,88	564	43	14797
12 0 69 484	Raben.....	11,02	155	14	14823
12 0 69 488	Rädel.....	6,80	505	74	14797
12 0 69 492	Radewege.....	12,16	733	60	14778
12 0 69 496	Rädigke.....	22,74	279	12	14823
12 0 69 500	Ragösen.....	17,10	676	39	14806
12 0 69 504	Reckahn.....	12,36	430	34	14778
12 0 69 508	Reesdorf.....	12,87	121	9	14547
12 0 69 512	Reetz.....	36,87	715	19	14827
12 0 69 516	Reetzerhütten.....	14,79	327	22	14827
12 0 69 520	Reppinichen.....	15,61	439	28	14828
12 0 69 524	Rieben.....	14,07	359	25	14547
12 0 69 528	Rietz.....	9,44	375	39	14797
12 0 69 532	Rietz.....	17,44	312	17	14929
12 0 69 536	Rogäsen.....	9,05	272	30	14789
12 0 69 540	Roskow.....	16,26	615	37	14778
12 0 69 544	Rottstock.....	10,23	657	64	14793
12 0 69 548	Saarmund.....	12,79	1 302	101	14552
12 0 69 552	Salzbrunn.....	4,31	159	36	14547
12 0 69 556	Satzkorn.....	6,65	542	81	14476
12 0 69 560	Schäpe.....	10,99	125	11	14547
12 0 69 564	Schenkenberg.....	5,69	1 164	204	14778
12 0 69 568	Schenkenhorst.....	7,27	405	55	14532
12 0 69 572	Schlalach.....	12,02	359	29	14822
12 0 69 576	Schlamau.....	24,59	572	23	14827
12 0 69 580	Schlunkendorf.....	7,07	172	24	14547
12 0 69 584	Schmergow.....	16,35	820	50	14550
12 0 69 588	Schwanebeck.....	8,87	309	34	14806
12 0 69 592	Seeburg.....	9,38	877	93	14476
12 0 69 596	Seddiner See.....	24,21	4 421	182	14554
12 0 69 600	Sputendorf.....	9,47	442	46	14532
12 0 69 604	Stahnsdorf.....	13,91	7 760	557	14532
12 0 69 608	Steinberg.....	7,74	147	18	14793
12 0 69 612	Stücken.....	13,80	510	36	14547
12 0 69 616	Teltow, Stadt.....	21,53	16 021	744	14513
12 0 69 620	Töplitz.....	18,15	1 575	86	14476
12 0 69 624	Trechwitz.....	10,57	381	36	14778
12 0 69 628	Tremsdorf.....	9,18	185	20	14552
12 0 69 632	Treuenbrietzen, Stadt.....	75,05	6 228	82	14929
12 0 69 636	Uetz-Paaren.....	13,42	406	30	14476
12 0 69 640	Viesen.....	11,17	207	18	14789
12 0 69 644	Warchau.....	15,46	251	16	14789
12 0 69 648	Wenzlow.....	16,23	492	30	14778
12 0 69 652	Werbig.....	28,54	285	9	14806
12 0 69 656	Werder (Havel), Stadt.....	27,59	12 502	453	14542
12 0 69 660	Weseram.....	12,09	436	36	14778
12 0 69 664	Wiesenburg.....	11,35	1 501	132	14827
12 0 69 668	Wildenbruch.....	11,22	1 339	119	14552
12 0 69 672	Wilhelmshorst.....	8,48	1 893	223	14557
12 0 69 676	Wittbrietzen.....	15,69	592	37	14547
12 0 69 680	Wollin.....	26,22	906	34	14778
12 0 69 684	Wust.....	8,81	373	42	14778
12 0 69 688	Wusterwitz.....	23,41	2 847	121	14789
12 0 69 692	Zauchwitz.....	14,29	347	24	14547
12 0 69 696	Ziesar, Stadt.....	23,98	2 214	92	14793
12 0 69 700	Zitz.....	13,68	302	22	14789
	zusammen ...	2 682,81	192 300	72	X

1) * Bedeutet, daß die Gemeinde mehrere Postleitzahlen hat;
die hier genannte Zahl ist diejenige des Verwaltungssitzes der Gemeinde.

3 Gemeinden in systematischer Ordnung mit Schlüsselnummer, Fläche, Bevölkerung,
Bevölkerungsdichte und Postleitzahl am 31.12.1997

Schlüssel- nummer	Land, Reg.-Bezirk, Kreis, Gemeinde	Fläche km 2	Bevölkerung	Ein- wohner je km2	Post- leitz- zahl 1)
12 0 70	Prignitz Sitz: Perleberg, Stadt				
12 0 70 004	Alt Krüssow.....	6,99	103	14	16928
12 0 70 008	Bad Wilsnack, Stadt.....	65,66	2 666	40	19336
12 0 70 012	Baek.....	32,52	700	21	19348
12 0 70 016	Barenthin.....	11,50	371	32	16866
12 0 70 020	Bendelin.....	13,91	233	16	19339
12 0 70 028	Berge.....	26,44	1 005	38	19348
12 0 70 032	Besandten.....	11,64	108	9	19309
12 0 70 036	Beveringen.....	11,97	376	31	16928
12 0 70 040	Blüthen.....	18,53	393	21	19357
12 0 70 044	Boberow.....	14,32	256	17	19357
12 0 70 048	Boddin-Langnow.....	27,13	268	9	16928
12 0 70 052	Breese.....	6,31	1 233	195	19322
12 0 70 056	Buchholz.....	16,02	475	29	16928
12 0 70 060	Cumlosen.....	21,85	861	39	19322
12 0 70 064	Dallmin.....	15,81	652	41	19357
12 0 70 068	Dannenwalde.....	18,00	530	29	16866
12 0 70 072	Demerthin.....	12,63	433	34	16866
12 0 70 076	Döllen.....	11,66	209	17	16866
12 0 70 080	Eidenburg.....	25,73	271	10	19309
12 0 70 084	Falkenhagen.....	10,72	353	32	16928
12 0 70 088	Frehne.....	13,35	230	17	16945
12 0 70 092	Garlin.....	37,24	732	19	19357
12 0 70 096	Gerdshagen.....	21,50	657	30	16928
12 0 70 100	Giesensdorf.....	8,62	275	31	16928
12 0 70 104	Glöwen.....	46,33	1 685	36	19339
12 0 70 108	Görke.....	10,57	163	15	16866
12 0 70 112	Grabow-Buckow.....	10,29	226	21	16945
12 0 70 116	Granzow.....	9,73	135	13	16866
12 0 70 120	Groß Breese.....	17,29	318	18	19322
12 0 70 124	Groß Pankow.....	18,39	652	35	16928
12 0 70 128	Groß Warnow.....	13,87	400	28	19357
12 0 70 132	Groß Welle.....	7,34	117	15	16866
12 0 70 136	Groß Woltersdorf.....	8,54	132	15	16928
12 0 70 140	Grube.....	13,55	260	19	19336
12 0 70 144	Gültitz.....	16,08	341	21	19348
12 0 70 148	Gumtow.....	13,58	316	23	16866
12 0 70 152	Halenbeck.....	26,96	498	18	16945
12 0 70 156	Helle.....	14,76	414	28	16928
12 0 70 160	Hoppenrade.....	18,09	355	19	16928
12 0 70 164	Hülsebeck.....	9,70	91	9	16949
12 0 70 168	Jännersdorf.....	20,78	141	6	16949
12 0 70 172	Karstädt.....	29,69	3 307	111	19357
12 0 70 176	Kehrberg.....	12,50	307	24	16928
12 0 70 180	Kemnitz.....	17,69	335	18	16928
12 0 70 184	Klein Gottschow.....	17,71	209	11	19348
12 0 70 188	Klein Woltersdorf.....	9,31	338	36	16928
12 0 70 192	Kleinow.....	30,42	647	21	19348
12 0 70 196	Kietzke.....	27,80	459	16	19336
12 0 70 200	Kolrep.....	12,62	133	10	16866
12 0 70 204	Krampfer.....	22,56	402	17	19348
12 0 70 208	Krependorf.....	15,93	244	15	16945
12 0 70 212	Kribbe.....	15,32	298	19	19357
12 0 70 216	Kuhbier.....	9,91	239	24	16928
12 0 70 220	Kuhsdorf.....	9,89	220	22	16928
12 0 70 224	Kunow.....	22,14	481	21	16866
12 0 70 228	Laaske.....	9,21	166	18	16949
12 0 70 232	Laaslich.....	15,03	239	15	19348
12 0 70 236	Lanz.....	59,99	950	15	19309
12 0 70 240	Legde.....	31,01	513	16	19336

1) * Bedeutet, daß die Gemeinde mehrere Postleitzahlen hat;
die hier genannte Zahl ist diejenige des Verwaltungssitzes der Gemeinde.

3 Gemeinden in systematischer Ordnung mit Schlüsselnummer, Fläche, Bevölkerung,
Bevölkerungsdichte und Postleitzahl am 31.12.1997

Schlüssel- nummer	Land, Reg.-Bezirk, Kreis, Gemeinde	Fläche km 2	Bevölkerung	Ein- wohner je km2	Post- leit- zahl 1)
12 0 70 244	Lenzen, Stadt.....	57,29	2 520	43	19309
12 0 70 248	Lindenberg.....	10,55	355	33	16928
12 0 70 252	Lockstädt.....	6,97	166	23	16949
12 0 70 256	Lütkenhof.....	13,19	116	8	16949
12 0 70 260	Mankmuß.....	23,72	274	11	19357
12 0 70 264	Mansfeld.....	10,01	114	11	16949
12 0 70 268	Mellen.....	12,70	195	15	19309
12 0 70 272	Mertensdorf.....	13,08	189	14	16949
12 0 70 276	Mesendorf.....	10,74	136	12	16928
12 0 70 280	Meyenburg, Stadt.....	32,46	2 485	76	16945
12 0 70 284	Nebelin.....	10,56	223	21	19348
12 0 70 288	Nettelbeck.....	10,69	200	18	16949
12 0 70 292	Nettow.....	21,09	307	14	19339
12 0 70 296	Perleberg, Stadt.....	137,79	14 141	102	19348
12 0 70 300	Pirow.....	27,75	485	17	19348
12 0 70 304	Porep.....	9,92	150	15	16949
12 0 70 308	Preddöhl.....	9,92	203	20	16928
12 0 70 312	Premslin.....	20,15	552	27	19357
12 0 70 316	Pritzwalk, Stadt.....	46,21	11 069	239	16928
12 0 70 320	Pröttlin.....	23,23	557	23	19357
12 0 70 324	Putlitz, Stadt.....	25,18	1 925	76	16949
12 0 70 328	Quitzebel.....	10,40	302	29	19336
12 0 70 332	Reckenzin.....	14,71	277	18	19357
12 0 70 336	Reetz.....	8,19	255	31	19348
12 0 70 340	Retzin.....	18,45	318	17	19348
12 0 70 344	Rohlsdorf.....	12,49	255	20	16928
12 0 70 348	Rühstädt.....	28,79	649	22	19322
12 0 70 352	Sadenbeck.....	11,76	529	44	16928
12 0 70 356	Sagast.....	12,58	184	14	16949
12 0 70 360	Schmolde.....	18,96	389	20	16945
12 0 70 364	Schönebeck.....	18,96	199	10	16928
12 0 70 368	Schönhagen b. Guntow.....	11,90	158	13	16866
12 0 70 372	Schreppow.....	8,90	177	19	16866
12 0 70 376	Silbersdorf.....	8,25	148	17	16949
12 0 70 380	Steffenhagen.....	7,38	405	54	16928
12 0 70 384	Stepenitz.....	26,83	375	13	16945
12 0 70 388	Telschow-Weitgendorf.....	20,74	311	14	16949
12 0 70 392	Triglitz.....	10,21	279	27	16949
12 0 70 396	Tüchen.....	15,72	302	19	16928
12 0 70 400	Vehlin.....	7,25	100	13	16866
12 0 70 404	Vehlow.....	17,10	575	33	16866
12 0 70 408	Vettin.....	6,36	105	16	16928
12 0 70 412	Viesecke.....	20,56	302	14	19336
12 0 70 416	Weisen.....	15,60	1 184	75	19322
12 0 70 420	Wilmsdorf.....	15,04	346	23	16928
12 0 70 424	Wittenberge, Stadt.....	50,43	23 833	472	19322
12 0 70 428	Wolfshagen.....	39,48	810	20	19348
12 0 70 432	Wootz.....	30,30	437	14	19309
12 0 70 436	Wutike.....	17,78	337	18	16866
	zusammen ...	2 122,95	99 024	47	X
12 0 71	Spree-Neiße Sitz: Forst, Stadt				
12 0 71 004	Atterwasch.....	9,41	256	27	03172
12 0 71 008	Bagenz.....	9,92	301	30	03130
12 0 71 012	Bärenbrück.....	8,57	217	25	03185
12 0 71 016	Bärenklau.....	19,90	364	18	03172
12 0 71 020	Bloischdorf.....	4,82	208	43	03130
12 0 71 024	Bohndorf.....	8,19	658	80	03130
12 0 71 028	Briesen.....	9,05	761	84	03096
12 0 71 032	Burg/Spreewald.....	30,51	3 807	124	03096
12 0 71 036	Casei.....	30,11	369	12	03229

1) * Bedeutet, daß die Gemeinde mehrere Postleitzahlen hat;
die hier genannte Zahl ist diejenige des Verwaltungssitzes der Gemeinde.

3 Gemeinden in systematischer Ordnung mit Schlüsselnummer, Fläche, Bevölkerung,
Bevölkerungsdichte und Postleitzahl am 31.12.1997

Schlüssel- nummer	Land, Reg.-Bezirk, Kreis, Gemeinde	Fläche km 2	Bevölkerung	Ein- wohner je km2	Post- leitzahl 1)
12 0 71 040	Dissen.....	12,80	597	46	03096
12 0 71 044	Döbern, Stadt.....	15,82	4 224	267	03159
12 0 71 048	Domsdorf.....	7,48	226	30	03116
12 0 71 052	Drachhausen.....	38,36	897	23	03185
12 0 71 056	Drebkau, Stadt.....	21,50	3 145	146	03116
12 0 71 060	Drehnow.....	10,95	674	61	03185
12 0 71 064	Drewitz.....	26,75	459	17	03197
12 0 71 068	Drieschnitz-Kahsel.....	10,65	390	36	03130
12 0 71 072	Fehrow.....	19,52	420	21	03096
12 0 71 076	Forst (Lausitz), Stadt.....	109,87	25 403	231	03149
12 0 71 080	Frauendorf.....	4,04	266	65	03058
12 0 71 084	Friedrichshain.....	5,18	881	170	03130
12 0 71 088	Gablenz.....	5,14	196	38	03058
12 0 71 092	Gahry.....	5,63	317	56	03149
12 0 71 096	Gallinchen.....	5,48	1 741	317	03058
12 0 71 100	Gosda.....	22,71	436	19	03149
12 0 71 104	Grabko.....	11,37	132	11	03172
12 0 71 108	Grano.....	6,71	264	39	03172
12 0 71 112	Graustein.....	11,58	583	50	03130
12 0 71 116	Greifenhain.....	9,26	344	37	03116
12 0 71 120	Grießen.....	11,63	211	18	03172
12 0 71 124	Groß Döbbern.....	11,76	546	46	03058
12 0 71 128	Groß Drewitz.....	14,68	396	26	03172
12 0 71 132	Groß Gaglow.....	4,59	1 249	272	03058
12 0 71 136	Groß Gastrose.....	16,19	623	38	03172
12 0 71 140	Groß Kötzig.....	11,33	951	83	03159
12 0 71 144	Groß Luja.....	7,79	275	35	03130
12 0 71 148	Groß Oßnig.....	11,57	480	41	03058
12 0 71 152	Groß Schacksdorf.....	19,81	1 160	58	03149
12 0 71 156	Grötsch.....	4,14	49	11	03185
12 0 71 160	Guben, Stadt.....	43,76	27 789	635	03172
12 0 71 164	Guhrow.....	6,62	452	68	03096
12 0 71 168	Haasow.....	7,50	362	48	03058
12 0 71 172	Haidemühl.....	15,02	677	45	03130
12 0 71 176	Heinersbrück.....	19,55	594	30	03185
12 0 71 180	Horno.....	10,47	311	29	03172
12 0 71 184	Hornow.....	13,33	452	33	03130
12 0 71 188	Jämlitz.....	23,77	404	16	03130
12 0 71 192	Jänschwalde.....	32,40	1 995	61	03197
12 0 71 196	Jehserig.....	15,87	462	29	03116
12 0 71 200	Jerischke.....	33,83	149	4	03159
12 0 71 204	Jethe.....	9,14	179	19	03149
12 0 71 208	Jocksdorf.....	7,43	178	23	03149
12 0 71 212	Kathlow.....	20,13	181	8	03058
12 0 71 220	Kerkwitz.....	8,65	478	55	03172
12 0 71 224	Kiekebusch.....	3,79	1 126	297	03058
12 0 71 228	Klein Döbbern.....	9,19	328	35	03058
12 0 71 232	Klein Düben.....	4,85	138	28	03130
12 0 71 236	Klein Kötzig.....	5,99	304	50	03159
12 0 71 240	Klein Loitz.....	6,68	441	66	03130
12 0 71 244	Kolkwitz.....	104,00	9 634	92	03099
12 0 71 248	Komptendorf.....	6,50	481	74	03058
12 0 71 252	Koppatz.....	4,02	255	63	03058
12 0 71 256	Krayne.....	3,67	134	36	03172
12 0 71 260	Laubsdorf.....	6,67	474	71	03058
12 0 71 264	Laubst.....	8,65	270	31	03116
12 0 71 268	Lauschütz.....	3,62	155	42	03172
12 0 71 272	Leuthen.....	17,57	777	44	03058
12 0 71 276	Lieskau.....	5,29	229	43	03130
12 0 71 280	Lübbinchen.....	8,85	227	25	03172
12 0 71 284	Mattendorf.....	3,99	259	64	03159
12 0 71 288	Maust.....	14,36	482	33	03185
12 0 71 292	Müschen.....	4,65	324	69	03096

1) * Bedeutet, daß die Gemeinde mehrere Postleitzahlen hat;
die hier genannte Zahl ist diejenige des Verwaltungssitzes der Gemeinde.

3 Gemeinden in systematischer Ordnung mit Schlüsselnummer, Fläche, Bevölkerung,
Bevölkerungsdichte und Postleitzahl am 31.12.1997

Schlüssel- nummer	Land, Reg.-Bezirk, Kreis, Gemeinde	Fläche km 2	Bevölkerung	Ein- wohner je km2	Post- leitz- zahl 1)
12 0 71 296	Neuendorf.....	11,95	400	33	03185
12 0 71 300	Neuhausen.....	10,98	431	39	03058
12 0 71 304	Peitz, Stadt.....	13,37	6 568	491	03185
12 0 71 308	Pinnow.....	36,54	449	12	03172
12 0 71 312	Preilack.....	16,82	411	24	03185
12 0 71 316	Preschen.....	23,97	303	12	03159
12 0 71 320	Proschim.....	13,51	347	25	03130
12 0 71 324	Reicherskreuz.....	19,65	50	2	15868
12 0 71 328	Reuthen.....	10,44	286	27	03130
12 0 71 332	Roggosen.....	5,90	306	51	03058
12 0 71 336	Schenkendöbern.....	13,92	425	30	03172
12 0 71 340	Schmogrow.....	10,59	531	50	03096
12 0 71 344	Schorbus.....	21,63	668	30	03058
12 0 71 348	Schwarze Pumpe.....	13,75	2 759	200	03139
12 0 71 352	Sellessen.....	22,62	888	39	03130
12 0 71 356	Sembten.....	10,83	424	39	03172
12 0 71 360	Sergen.....	9,95	366	36	03058
12 0 71 364	Siewisch.....	10,86	208	19	03116
12 0 71 368	Simmersdorf.....	5,30	297	56	03149
12 0 71 372	Spremburg, Stadt.....	113,36	23 315	205	03130
12 0 71 376	Staakow.....	29,89	51	1	15868
12 0 71 380	Striesow.....	6,92	408	58	03096
12 0 71 384	Tauer.....	41,90	787	18	03185
12 0 71 388	Trebendorf.....	8,61	446	51	03149
12 0 71 392	Tschernitz.....	7,61	1 449	190	03130
12 0 71 396	Türkendorf.....	5,64	155	27	03130
12 0 71 400	Turnow.....	21,20	851	40	03185
12 0 71 404	Wadelsdorf.....	7,91	243	30	03130
12 0 71 408	Welzow, Stadt.....	10,83	4 691	433	03119
12 0 71 412	Werben.....	24,95	1 838	73	03096
12 0 71 416	Wolfshain.....	5,62	418	74	03130
	zusammen ...	1 661,60	155 946	94	X
12 0 72	Teltow-Fläming				
	Sitz: Luckenwalde, Stadt				
12 0 72 004	Ahrendorf.....	7,62	633	83	14974
12 0 72 013	Baruth/Mark, Stadt.....	103,76	2 901	27	15837
12 0 72 016	Blankenfelde.....	12,26	8 703	709	15827
12 0 72 020	Blankensee.....	11,02	404	36	14959
12 0 72 032	Bollensdorf.....	5,04	123	24	15936
12 0 72 040	Buckow.....	11,98	136	11	14913
12 0 72 048	Dahlewitz.....	10,32	1 642	159	15827
12 0 72 052	Dahme, Stadt.....	34,08	4 032	118	15936
12 0 72 064	Diedersdorf.....	11,00	677	61	15831
12 0 72 068	Dornswalde.....	23,05	154	6	15837
12 0 72 072	Gadsdorf.....	6,20	157	25	15806
12 0 72 076	Gebersdorf.....	14,31	283	19	15936
12 0 72 089	Glänick.....	37,76	1 728	45	15806
12 0 72 092	Görsdorf.....	22,15	299	13	15936
12 0 72 104	Groß Kienitz.....	6,19	234	37	15831
12 0 72 108	Groß Machnow.....	16,65	1 116	67	15806
12 0 72 112	Groß Schulzendorf.....	12,13	427	35	15806
12 0 72 120	Großbeeren.....	24,16	3 614	149	14979
12 0 72 132	Herbersdorf.....	6,39	116	18	14913
12 0 72 144	Hohenseefeld.....	16,79	605	36	14913
12 0 72 156	Ihlow.....	9,35	224	23	14913
12 0 72 160	Illmersdorf.....	9,99	140	14	14913
12 0 72 164	Jühnsdorf.....	11,18	263	23	15831
12 0 72 169	Jüterbog, Stadt.....	175,70	14 021	79	14913
12 0 72 172	Kallinchen.....	12,16	455	37	15806
12 0 72 176	Kemnitz.....	26,38	368	13	15926
12 0 72 184	Klasdorf.....	25,15	282	11	15837

1) * Bedeutet, daß die Gemeinde mehrere Postleitzahlen hat;
die hier genannte Zahl ist diejenige des Verwaltungssitzes der Gemeinde.

3 Gemeinden in systematischer Ordnung mit Schlüsselnummer, Fläche, Bevölkerung,
Bevölkerungsdichte und Postleitzahl am 31.12.1997

Schlüssel- nummer	Land, Reg.-Bezirk, Kreis, Gemeinde	Fläche km 2	Bevölkerung	Ein- wohner je km2	Post- leitz- zahl 1)
12 0 72 188	Klausdorf.....	10,15	1 378	135	15838
12 0 72 192	Klein Schulzendorf.....	7,55	502	66	14959
12 0 72 204	Kummersdorf-Alexanderdorf.....	6,85	636	92	15806
12 0 72 208	Kummersdorf-Gut.....	22,40	464	20	15838
12 0 72 220	Ließen.....	5,55	86	15	14913
12 0 72 224	Lindenbrück.....	25,34	393	15	15838
12 0 72 232	Luckenwalde, Stadt.....	46,72	23 383	500	14943
12 0 72 236	Lüdersdorf.....	11,54	529	45	14943
12 0 72 240	Ludwigsfelde, Stadt.....	89,56	22 634	252	14974
12 0 72 244	Mahlow.....	14,89	6 776	455	15831
12 0 72 260	Mehlsdorf.....	7,46	145	19	15936
12 0 72 268	Mellensee.....	7,89	1 133	143	15806
12 0 72 272	Merzdorf.....	21,29	204	9	14913
12 0 72 280	Nächst Neuendorf.....	4,97	554	111	15806
12 0 72 292	Niebendorf-Heinsdorf.....	19,31	446	23	14913
12 0 72 297	Niedergörsdorf.....	204,62	7 955	38	14913
12 0 72 298	Niederer Fläming.....	162,22	3 586	22	14913
12 0 72 300	Niendorf.....	6,72	97	14	15936
12 0 72 308	Nunsdorf.....	8,57	307	35	15806
12 0 72 312	Nuthe-Urstromtal.....	333,91	7 312	21	14959
12 0 72 320	Osdorf.....	16,71	583	34	14979
12 0 72 324	Papitz.....	18,17	371	20	15837
12 0 72 328	Petkus.....	20,81	659	31	14913
12 0 72 332	Prensdorf.....	7,60	107	14	15936
12 0 72 340	Rangsdorf.....	17,08	5 936	347	15834
12 0 72 344	Rehagen.....	9,59	698	72	15806
12 0 72 356	Rietdorf.....	8,98	116	12	15936
12 0 72 364	Rosenthal.....	15,49	450	29	15936
12 0 72 368	Saalow.....	8,89	900	101	15806
12 0 72 376	Schöbendorf.....	15,83	186	11	15837
12 0 72 380	Schöna-Kolpien.....	21,97	370	16	04936
12 0 72 388	Schöneiche.....	14,47	542	37	15749
12 0 72 392	Schönhagen.....	8,34	311	37	14959
12 0 72 412	Sperenberg.....	32,44	1 775	54	15838
12 0 72 416	Stangenhagen.....	9,11	167	18	14959
12 0 72 421	Thyrow.....	35,34	1 752	49	14974
12 0 72 425	Trebbin, Stadt.....	42,85	5 192	121	14959
12 0 72 428	Wahlsdorf.....	19,92	411	20	14913
12 0 72 430	Waldstadt.....	30,82	809	26	15838
12 0 72 464	Wildau-Wentdorf.....	11,85	151	12	15938
12 0 72 468	Wünsdorf.....	16,76	2 642	157	15838
12 0 72 476	Zossen, Stadt.....	28,59	6 859	239	15806
	zusammen ...	2 091,89	153 244	73	x
12 0 73	Uckermark				
	Sitz: Prenzlau, Stadt				
12 0 73 004	Altkünkendorf.....	29,39	171	5	16278
12 0 73 008	Angermünde, Stadt.....	42,99	10 294	239	16278
12 0 73 016	Bagemühl.....	10,48	173	16	17326
12 0 73 020	Beenz.....	11,51	285	24	17291
12 0 73 024	Beenz.....	8,95	188	21	17258
12 0 73 028	Berkholz.....	8,33	148	17	17291
12 0 73 032	Berkholz-Meyenburg.....	12,28	922	75	16306
12 0 73 036	Bertikow.....	8,50	215	25	17291
12 0 73 040	Beutel.....	16,64	179	10	17268
12 0 73 044	Biesenbrow.....	19,17	267	13	16278
12 0 73 048	Biesendahlshof.....	4,88	146	29	16306
12 0 73 052	Bietikow.....	9,38	240	25	17291
12 0 73 056	Blankenburg.....	11,37	362	31	17291
12 0 73 064	Blumberg.....	27,19	305	11	16306
12 0 73 068	Boitzenburg.....	24,32	1 501	61	17268
12 0 73 072	Bölkendorf.....	8,34	151	18	16248

1) * Bedeutet, daß die Gemeinde mehrere Postleitzahlen hat;
die hier genannte Zahl ist diejenige des Verwaltungssitzes der Gemeinde.

3 Gemeinden in systematischer Ordnung mit Schlüsselnummer, Fläche, Bevölkerung,
Bevölkerungsdichte und Postleitzahl am 31.12.1997

Schlüssel- nummer	Land, Reg.-Bezirk, Kreis, Gemeinde	Fläche km 2	Bevölkerung	Ein- wohner je km2	Post- leit- zahl 1)
12 0 73 076	Briest.....	11,48	220	19	16306
12 0 73 080	Bruchhagen.....	7,35	162	22	16278
12 0 73 084	Brüssow, Stadt.....	37,13	1 674	45	17326
12 0 73 088	Buchenhain.....	22,95	335	14	17268
12 0 73 092	Carmzow.....	19,51	446	22	17291
12 0 73 096	Casekow.....	9,66	864	89	16306
12 0 73 100	Criewen.....	16,37	510	31	16306
12 0 73 104	Crussow.....	18,77	724	38	16278
12 0 73 112	Dauer.....	11,32	201	17	17291
12 0 73 116	Dedelow.....	16,56	1 191	71	17291
12 0 73 120	Densow.....	34,22	302	8	17268
12 0 73 128	Eickstedt.....	22,41	448	19	17291
12 0 73 132	Fahrenholz.....	9,03	163	18	17337
12 0 73 140	Falkenwalde.....	18,43	356	19	17291
12 0 73 144	Felchow.....	13,75	331	24	16278
12 0 73 148	Ferdinandshorst.....	8,76	120	13	17291
12 0 73 152	Flemsdorf.....	12,84	323	25	16306
12 0 73 156	Flieth.....	16,68	339	20	17268
12 0 73 160	Frauenhagen.....	14,83	428	28	16278
12 0 73 164	Fredersdorf.....	6,78	138	20	16306
12 0 73 168	Friedenfelde.....	9,61	101	10	17268
12 0 73 172	Friedrichsthal.....	5,60	127	22	16306
12 0 73 176	Funkenhagen.....	36,23	299	8	17268
12 0 73 180	Fürstenwerder.....	28,99	893	30	17291
12 0 73 184	Gandenitz.....	24,55	297	12	17268
12 0 73 188	Gartz (Oder), Stadt.....	29,00	2 069	71	16307
12 0 73 192	Geesow.....	7,86	204	25	16307
12 0 73 196	Gellmersdorf.....	10,87	198	18	16278
12 0 73 200	Gerswalde.....	27,75	1 079	38	17268
12 0 73 204	Gollin.....	14,58	152	10	17268
12 0 73 208	Gollmitz.....	32,43	843	25	17291
12 0 73 212	Golm.....	9,69	154	15	16306
12 0 73 216	Göritz.....	25,42	944	37	17291
12 0 73 220	Görlsdorf.....	13,57	176	12	16278
12 0 73 224	Gramzow.....	24,70	1 295	52	17291
12 0 73 228	Greiffenberg, Stadt.....	15,20	731	48	16278
12 0 73 232	Groß Döln.....	39,15	428	10	17268
12 0 73 236	Groß Pinnow.....	15,90	379	23	16306
12 0 73 240	Groß-Fredenwalde.....	24,90	340	13	17268
12 0 73 244	Groß-Kölpin.....	8,85	101	11	17268
12 0 73 248	Grünberg.....	21,73	363	16	17326
12 0 73 252	Grunewald.....	9,60	241	25	17268
12 0 73 256	Grünow.....	7,88	146	18	16278
12 0 73 261	Grünow.....	34,88	959	27	17291
12 0 73 264	Günterberg.....	12,31	351	28	16278
12 0 73 268	Güstow.....	10,00	211	21	17291
12 0 73 272	Güterberg.....	8,15	183	22	17335
12 0 73 276	Hammelspring.....	15,79	435	27	17268
12 0 73 280	Hardenbeck.....	28,78	530	18	17268
12 0 73 284	Haßleben.....	21,44	866	40	17291
12 0 73 288	Herzfelde.....	13,27	260	19	17268
12 0 73 292	Herzprung.....	8,21	220	26	16278
12 0 73 296	Hohenfelde.....	23,80	174	7	16306
12 0 73 300	Hohengüstow.....	9,61	346	36	17291
12 0 73 304	Hohenreinkendorf.....	19,63	330	16	16307
12 0 73 308	Hohenseichow.....	24,96	607	24	16306
12 0 73 313	Holzendorf.....	22,78	414	18	17291
12 0 73 316	Jagow.....	28,93	545	18	17337
12 0 73 320	Jakobshagen.....	11,47	192	16	17268
12 0 73 324	Jamikow.....	6,55	146	22	16306
12 0 73 328	Kaakstedt.....	26,46	329	12	17268
12 0 73 332	Kerkow.....	11,22	463	41	16278
12 0 73 336	Klaushagen.....	15,04	233	15	17268

1) * Bedeutet, daß die Gemeinde mehrere Postleitzahlen hat;
die hier genannte Zahl ist diejenige des Verwaltungssitzes der Gemeinde.

3 Gemeinden in systematischer Ordnung mit Schlüsselnummer, Fläche, Bevölkerung,
Bevölkerungsdichte und Postleitzahl am 31.12.1997

Schlüssel- nummer	Land, Reg.-Bezirk, Kreis, Gemeinde	Fläche km 2	Bevölkerung	Ein- wohner je km2	Post- leit- zahl 1)
12 0 73 340	Klinkow.....	9,75	226	23	17291
12 0 73 344	Klosterwalde.....	23,18	430	18	17268
12 0 73 348	Kraatz.....	9,45	131	13	17291
12 0 73 352	Krohnhorst.....	8,07	131	16	17268
12 0 73 356	Kummerow.....	8,32	109	13	16306
12 0 73 360	Landin.....	24,79	511	20	16278
12 0 73 364	Lemmersdorf.....	24,23	628	25	17337
12 0 73 368	Lübbenow.....	8,90	365	41	17337
12 0 73 372	Luckow-Petershagen.....	23,76	431	18	16306
12 0 73 376	Ludwigsburg.....	19,05	474	24	17291
12 0 73 380	Lützelow.....	18,69	407	21	17291
12 0 73 384	Lychen, Stadt.....	72,22	3 442	47	17279
12 0 73 388	Meichow.....	10,90	292	26	17291
12 0 73 392	Mescherin.....	6,89	396	57	16307
12 0 73 396	Milmersdorf.....	53,99	1 952	36	17268
12 0 73 400	Milow.....	10,73	199	18	17335
12 0 73 404	Mittenwalde.....	22,86	518	22	17268
12 0 73 408	Mürow.....	13,86	331	23	16278
12 0 73 412	Naugarten.....	6,05	165	27	17291
12 0 73 416	Nechlin.....	7,11	170	23	17309
12 0 73 420	Neukünkendorf.....	11,12	311	27	16278
12 0 73 424	Neurochütz.....	7,41	159	21	16307
12 0 73 432	Passow.....	22,92	1 168	50	16306
12 0 73 436	Petznick.....	19,03	272	14	17268
12 0 73 440	Pinnow.....	13,30	863	64	16278
12 0 73 444	Poßben.....	11,38	243	21	16278
12 0 73 448	Potzlow.....	22,26	551	24	17291
12 0 73 452	Prenzlau, Stadt.....	77,77	21 322	274	17291
12 0 73 456	Radekow.....	6,65	130	19	16307
12 0 73 460	Retzow.....	10,77	273	25	17279
12 0 73 464	Ringewalde.....	48,96	450	9	17268
12 0 73 468	Röddelin.....	20,02	439	21	17268
12 0 73 473	Röpersdorf/Sternhagen.....	37,05	828	22	17291
12 0 73 476	Rosow.....	10,00	158	15	16307
12 0 73 480	Rutenberg.....	18,57	161	8	17279
12 0 73 484	Schapow.....	24,67	680	27	17291
12 0 73 489	Schenkenberg.....	21,99	470	21	17291
12 0 73 492	Schmargendorf.....	9,77	327	33	16278
12 0 73 496	Schmiedeberg.....	10,91	143	13	16278
12 0 73 500	Schmölin.....	29,15	663	22	17291
12 0 73 504	Schöneberg.....	18,74	284	15	16278
12 0 73 508	Schönermark.....	11,85	437	36	16278
12 0 73 512	Schönermark.....	15,52	510	32	17291
12 0 73 516	Schönfeld.....	12,98	176	13	16307
12 0 73 520	Schönfeld.....	29,03	810	27	17291
12 0 73 524	Schönow.....	12,18	264	21	16306
12 0 73 528	Schönwerder.....	13,66	350	25	17291
12 0 73 532	Schwedt/Oder, Stadt.....	104,45	44 371	424	16303
12 0 73 536	Seehausen.....	11,09	230	20	17291
12 0 73 540	Stegelitz.....	29,92	436	14	17268
12 0 73 544	Steinhöfel.....	28,78	234	8	16278
12 0 73 548	Stendell.....	14,08	343	24	16306
12 0 73 556	Stolpe/Oder.....	10,30	424	41	16278
12 0 73 560	Storkow.....	14,34	434	30	17268
12 0 73 564	Tantow.....	22,22	684	30	16307
12 0 73 568	Temmen.....	14,22	330	23	17268
12 0 73 572	Templin, Stadt.....	95,04	14 022	147	17268
12 0 73 576	Trebenow.....	32,04	712	22	17337
12 0 73 580	Vierraden, Stadt.....	19,05	915	48	16306
12 0 73 584	Vietmannsdorf.....	37,63	423	11	17268
12 0 73 588	Wallmow.....	12,35	283	22	17291
12 0 73 592	Warnitz.....	40,17	783	19	17291
12 0 73 596	Warthe.....	33,43	347	10	17268

1) * Bedeutet, daß die Gemeinde mehrere Postleitzahlen hat;
die hier genannte Zahl ist diejenige des Verwaltungssitzes der Gemeinde.

3 Gemeinden in systematischer Ordnung mit Schlüsselnummer, Fläche, Bevölkerung,
Bevölkerungsdichte und Postleitzahl am 31.12.1997

Schlüssel- nummer	Land, Reg.-Bezirk, Kreis, Gemeinde	Fläche km 2	Bevölkerung	Ein- wohner je km2	Post- leitz- zahl 1)
12 0 73 600	Wartin.....	18,87	597	31	16306
12 0 73 602	Weggun.....	48,12	734	15	17291
12 0 73 604	Welsow.....	6,50	114	17	16278
12 0 73 608	Wichmannsdorf.....	14,02	375	26	17291
12 0 73 612	Wilmersdorf.....	12,91	417	32	16278
12 0 73 616	Wilsickow.....	11,13	236	21	17337
12 0 73 620	Wismar.....	11,71	184	15	17335
12 0 73 624	Woddow.....	12,61	165	13	17326
12 0 73 628	Wolfshagen.....	14,23	381	26	17335
12 0 73 632	Wolletz.....	11,11	159	14	16278
12 0 73 636	Wollschow.....	19,07	342	17	17326
12 0 73 640	Woltersdorf.....	9,74	269	27	16306
12 0 73 644	Zichow.....	15,67	363	23	16306
12 0 73 648	Ziemkendorf.....	12,15	129	10	17291
12 0 73 652	Zützen.....	10,83	301	27	16306
	zusammen ...	3 058,13	157 663	52	X
12	Land insgesamt ..	29 475,84	2 573 291	87	X

1) * Bedeutet, daß die Gemeinde mehrere Postleitzahlen hat;
die hier genannte Zahl ist diejenige des Verwaltungssitzes der Gemeinde.

13 MECKLENBURG - VORPOMMERN

Verwaltungsgrenzen nach dem Stand vom 31.12.1997



	Schlüsselnummern	Grenzen	Verwaltungssitze ¹⁾
Land	13	—	<u>Schwerin</u>
Landkreis	51	—	○
Kreisfreie Stadt	01	- - -	

1) Verwaltungssitze der Kreise sind nur benannt, wenn sie nicht mit dem Namen des Kreises übereinstimmen

3 Gemeinden in systematischer Ordnung mit Schlüsselnummer, Fläche, Bevölkerung,
Bevölkerungsdichte und Postleitzahl am 31.12.1997

Schlüssel- nummer	Land, Reg.-Bezirk, Kreis, Gemeinde	Fläche km 2	Bevölkerung	Ein- wohner je km2	Post- leitz- zahl 1)
13	Mecklenburg-Vorpommern				
	Kreisfreie Städte				
13 0 01 000	Greifswald, Hansestadt.....	50,17	57 740	1 150	17489 *
13 0 02 000	Neubrandenburg, Stadt.....	85,67	77 312	902	17033 *
13 0 03 000	Rostock, Hansestadt.....	180,63	212 715	1 177	18055 *
13 0 04 000	Schwerin, Landeshauptstadt.....	130,31	107 667	826	19055 *
13 0 05 000	Stralsund, Hansestadt.....	38,75	63 031	1 626	18439 *
13 0 06 000	Wismar, Hansestadt.....	41,53	48 771	1 174	23966 *
	zusammen ...	527,06	567 236	1 076	X
	Landkreise				
13 0 51	Bad Doberan				
	Sitz: Bad Doberan, Stadt				
13 0 51 001	Admannshagen-Bargeshagen.....	15,67	2 212	141	18211
13 0 51 002	Alt Bukow.....	15,13	590	38	18233
13 0 51 003	Altenhagen.....	11,21	296	26	18236
13 0 51 004	Bad Doberan, Stadt.....	32,71	11 258	344	18209
13 0 51 005	Badow.....	9,19	188	20	18258
13 0 51 006	Bartenshagen-Parkentin.....	15,20	1 059	69	18209
13 0 51 007	Bastorf.....	24,40	1 065	43	18230
13 0 51 008	Benitz.....	9,50	287	30	18258
13 0 51 009	Bentwisch.....	14,74	1 631	110	18182
13 0 51 010	Blendorf.....	21,09	701	33	18230
13 0 51 011	Blankenhagen.....	9,09	872	95	18182
13 0 51 012	Bölkow.....	27,12	1 157	42	18239
13 0 51 013	Bürgerende-Rethwisch.....	15,01	1 234	82	18211
13 0 51 014	Bröbberow.....	14,35	458	31	18258
13 0 51 015	Broderstorf.....	20,58	2 490	120	18184
13 0 51 016	Cammin.....	32,15	1 004	31	18195
13 0 51 017	Damm.....	16,52	438	26	18196
13 0 51 018	Dummerstorf.....	35,07	2 552	72	18196
13 0 51 019	Elmenhorst/Lichtenhagen.....	12,01	3 795	315	18107
13 0 51 020	Gelbensande.....	34,04	2 358	69	18182
13 0 51 021	Gnewitz.....	10,14	232	22	18195
13 0 51 022	Graal-Müritz.....	8,35	3 784	453	18181
13 0 51 023	Grammow.....	16,21	245	15	18195
13 0 51 026	Hanstorf.....	18,87	1 062	56	18239
13 0 51 027	Heiligenhagen.....	7,40	719	97	18239
13 0 51 028	Hohenfelde.....	9,43	558	59	18209
13 0 51 029	Jennewitz.....	19,70	551	27	18230
13 0 51 030	Jörnstorf.....	8,96	275	30	18233
13 0 51 031	Kamin.....	11,68	297	25	18233
13 0 51 032	Karin.....	14,76	424	28	18236
13 0 51 033	Kassow.....	14,34	431	30	18258
13 0 51 034	Kavelstorf.....	20,41	1 097	53	18196
13 0 51 035	Kessin.....	10,98	1 000	91	18196
13 0 51 036	Kirch Mulsow.....	14,50	409	28	18233
13 0 51 037	Klein Kussewitz.....	14,46	523	36	18184
13 0 51 039	Krempin.....	6,04	202	33	18233
13 0 51 040	Kritzmow.....	14,82	2 431	164	18198
13 0 51 041	Kröpelin, Stadt.....	26,85	4 244	158	18236
13 0 51 042	Kühlungsborn, Stadt.....	15,96	7 160	448	18225

1) * Bedeutet, daß die Gemeinde mehrere Postleitzahlen hat;
die hier genannte Zahl ist diejenige des Verwaltungssitzes der Gemeinde.

3 Gemeinden in systematischer Ordnung mit Schlüsselnummer, Fläche, Bevölkerung,
Bevölkerungsdichte und Postleitzahl am 31.12.1997

Schlüssel- nummer	Land, Reg.-Bezirk, Kreis, Gemeinde	Fläche km 2	Bevölkerung	Ein- wohner je km2	Post- leitz- zahl 1)
13 0 51 043	Lambrechtshagen.....	13,51	2 641	195	18069
13 0 51 044	Lieblingshof.....	17,70	584	32	18196
13 0 51 045	Mandelshagen.....	16,16	269	16	18184
13 0 51 046	Mönchshagen.....	10,58	788	74	18182
13 0 51 047	Neubukow, Stadt.....	24,91	4 752	190	18233
13 0 51 049	Nienhagen.....	5,90	1 399	237	18211
13 0 51 050	Nustrow.....	6,94	181	26	18195
13 0 51 051	Papendorf.....	22,59	1 595	70	18059
13 0 51 052	Pepelow.....	6,75	253	37	18233
13 0 51 053	Pölchow.....	12,73	770	60	18059
13 0 51 054	Poppendorf.....	14,03	660	47	18184
13 0 51 055	Prissanewitz.....	19,20	590	30	18196
13 0 51 056	Radegast.....	19,94	506	25	18239
13 0 51 057	Rakow.....	8,70	278	31	18233
13 0 51 058	Ravensberg.....	5,36	341	63	18233
13 0 51 059	Reddelich.....	9,13	700	76	18209
13 0 51 060	Reinshagen.....	11,04	426	38	18239
13 0 51 062	Rerik, Stadt.....	23,10	2 049	88	18230
13 0 51 063	Retschow.....	18,89	911	48	18211
13 0 51 064	Roggentin.....	9,58	1 330	138	18184
13 0 51 065	Roggow.....	10,33	265	25	18230
13 0 51 066	Rövershagen.....	20,55	2 189	106	18182
13 0 51 067	Rukieten.....	12,35	362	29	18258
13 0 51 068	Sanitz.....	82,38	5 495	66	18190
13 0 51 069	Satow.....	35,07	2 010	57	18239
13 0 51 070	Schmadebeck.....	9,50	247	26	18236
13 0 51 071	Schwaan, Stadt.....	28,55	5 417	189	18258
13 0 51 072	Selpin.....	32,99	903	27	18195
13 0 51 073	Stäbelow.....	14,98	1 001	66	18198
13 0 51 074	Steffenshagen.....	9,32	465	49	18209
13 0 51 075	Steinfeld.....	13,50	364	26	18184
13 0 51 076	Stubbendorf.....	9,65	129	13	18195
13 0 51 077	Tessin, Stadt.....	24,52	4 352	177	18195
13 0 51 078	Theikow.....	25,66	525	20	18195
13 0 51 079	Thulendorf.....	10,69	417	39	18184
13 0 51 080	Vorbeck.....	15,60	322	20	18258
13 0 51 081	Westenbrügge.....	10,82	294	27	18233
13 0 51 082	Wiendorf.....	18,15	646	35	18258
13 0 51 083	Wittenbeck.....	9,97	631	63	18209
13 0 51 084	Zarnewanz.....	15,31	404	26	18195
13 0 51 085	Ziesendorf.....	26,42	1 094	41	18059
	zusammen ...	1 361,69	109 844	81	X
13 0 52	Demmin				
	Sitz: Demmin, Hansestadt				
13 0 52 001	Alt Tellin.....	24,32	499	20	17129
13 0 52 002	Altenhagen.....	11,05	374	33	17091
13 0 52 003	Altentreptow, Stadt.....	52,83	7 132	134	17087
13 0 52 004	Bartow.....	25,04	696	27	17089
13 0 52 005	Basedow.....	35,39	790	22	17139
13 0 52 006	Beestland.....	10,46	138	13	17111
13 0 52 007	Beggerow.....	29,68	718	24	17111
13 0 52 008	Bentzin.....	38,76	1 373	35	17129
13 0 52 009	Borrentin.....	13,56	367	27	17111
13 0 52 010	Bredenfelde.....	8,58	181	21	17153
13 0 52 011	Breesen.....	15,66	502	32	17091
13 0 52 012	Breest.....	9,38	221	23	17089
13 0 52 013	Briggow.....	14,20	437	30	17153
13 0 52 014	Brudersdorf.....	13,11	237	18	17159
13 0 52 015	Burow.....	17,28	1 377	79	17089
13 0 52 016	Daberkow.....	15,40	396	25	17129
13 0 52 017	Dargun, Stadt.....	44,85	3 998	89	17159

1) * Bedeutet, daß die Gemeinde mehrere Postleitzahlen hat;
die hier genannte Zahl ist diejenige des Verwaltungssitzes der Gemeinde.

3 Gemeinden in systematischer Ordnung mit Schlüsselnummer, Fläche, Bevölkerung,
Bevölkerungsdichte und Postleitzahl am 31.12.1997

Schlüssel- nummer	Land, Reg.-Bezirk, Kreis, Gemeinde	Fläche km 2	Bevölkerung	Ein- wohner je km2	Post- leitzahl 1)
13 0 52 018	Demmin, Hansestadt.....	70,05	14 247	203	17109
13 0 52 019	Duckow.....	14,22	302	21	17139
13 0 52 020	Düvier.....	26,57	586	22	17121
13 0 52 021	Faulenrost.....	33,75	809	23	17139
13 0 52 022	Gielow.....	23,46	1 597	68	17139
13 0 52 023	Gnevezow.....	17,51	380	21	17111
13 0 52 024	Gnevkow.....	17,10	423	24	17089
13 0 52 025	Golchen.....	23,32	367	15	17089
13 0 52 026	Görmin.....	35,01	1 024	29	17121
13 0 52 027	Gorschendorf.....	10,66	347	32	17139
13 0 52 028	Grammentin.....	17,27	324	18	17153
13 0 52 029	Grapzow.....	14,94	499	33	17089
13 0 52 030	Grischow.....	10,94	328	29	17089
13 0 52 031	Grischow.....	17,23	345	20	17153
13 0 52 032	Groß Teetzleben.....	21,67	825	38	17091
13 0 52 033	Gültz.....	23,66	759	32	17089
13 0 52 034	Gülzow.....	12,01	498	41	17153
13 0 52 035	Hohenbollentin.....	6,30	124	19	17111
13 0 52 036	Hohenbrünzow.....	10,49	304	28	17111
13 0 52 037	Hohenmocker.....	16,36	360	22	17111
13 0 52 038	Ivenack.....	22,35	604	27	17153
13 0 52 039	Jarmen, Stadt.....	21,14	3 196	151	17126
13 0 52 040	Jürgenstorf.....	22,36	1 040	46	17153
13 0 52 041	Kartlow.....	12,90	245	18	17129
13 0 52 042	Kittendorf.....	21,11	424	20	17153
13 0 52 043	Kletzin.....	14,60	478	32	17111
13 0 52 044	Knorrendorf.....	28,52	683	23	17091
13 0 52 045	Kriesow.....	20,09	394	19	17091
13 0 52 046	Kruckow.....	10,67	336	31	17129
13 0 52 047	Kummerow.....	55,16	734	13	17139
13 0 52 048	Lindenberg.....	13,03	292	22	17111
13 0 52 049	Loitz, Stadt.....	44,36	4 692	105	17121
13 0 52 050	Malchin, Stadt.....	39,43	9 100	230	17139
13 0 52 051	Meesiger.....	8,99	302	33	17111
13 0 52 052	Metschow.....	17,03	554	32	17111
13 0 52 053	Mölin.....	29,69	729	24	17091
13 0 52 054	Neu Kentzlin.....	11,76	240	20	17111
13 0 52 055	Neukalen, Stadt.....	46,84	2 469	52	17154
13 0 52 056	Nossendorf.....	35,10	941	26	17111
13 0 52 057	Pinnow.....	8,91	141	15	17091
13 0 52 058	Plötz.....	9,50	393	41	17129
13 0 52 059	Pripsleben.....	10,04	315	31	17091
13 0 52 060	Quitzerow.....	12,67	466	36	17111
13 0 52 061	Reinberg.....	6,66	302	45	17091
13 0 52 062	Remplin.....	44,41	941	21	17139
13 0 52 063	Ritzerow.....	21,76	497	22	17153
13 0 52 064	Röckwitz.....	14,76	350	23	17091
13 0 52 065	Rosenow.....	31,13	1 278	41	17091
13 0 52 066	Sanzkow.....	12,31	220	17	17111
13 0 52 067	Sarow.....	33,61	1 001	29	17111
13 0 52 068	Sassen.....	23,75	618	26	17121
13 0 52 069	Schmarsow.....	11,82	265	22	17129
13 0 52 070	Schönfeld.....	16,02	439	27	17111
13 0 52 071	Siedenbollentin.....	18,84	777	41	17089
13 0 52 072	Siedenbrünzow.....	15,36	461	30	17111
13 0 52 073	Sommersdorf.....	8,71	267	30	17111
13 0 52 074	Stavenhagen, Reuterstadt, Stadt.....	40,78	7 856	192	17153
13 0 52 075	Stubbendorf.....	24,71	546	22	17159
13 0 52 076	Teusin.....	12,55	191	15	17111
13 0 52 077	Trantow.....	21,47	520	24	17121
13 0 52 078	Tutow.....	6,05	2 119	350	17129
13 0 52 079	Tützpatz.....	21,61	805	37	17091
13 0 52 080	Upost.....	6,64	102	15	17111

1) * Bedeutet, daß die Gemeinde mehrere Postleitzahlen hat;
die hier genannte Zahl ist diejenige des Verwaltungssitzes der Gemeinde.

3 Gemeinden in systematischer Ordnung mit Schlüsselnummer, Fläche, Bevölkerung,
Bevölkerungsdichte und Postleitzahl am 31.12.1997

Schlüssel- nummer	Land, Reg.-Bezirk, Kreis, Gemeinde	Fläche km 2	Bevölkerung	Ein- wohner je km2	Post- leitzahl 1)
13 0 52 081	Utzedel.....	13,21	436	33	17111
13 0 52 082	Verchen.....	11,67	470	40	17111
13 0 52 083	Völschow.....	21,68	616	28	17129
13 0 52 084	Wagun.....	17,87	480	26	17159
13 0 52 085	Warrenzin.....	12,01	237	19	17111
13 0 52 086	Werder.....	30,00	706	23	17089
13 0 52 087	Wildberg.....	22,37	690	30	17091
13 0 52 088	Wolde.....	15,85	455	28	17091
13 0 52 089	Wotenick.....	11,55	375	32	17111
13 0 52 090	Wüstenfelde.....	18,60	399	21	17121
13 0 52 091	Zarnkow.....	16,57	585	35	17159
13 0 52 092	Zettemin.....	18,79	392	20	17153
	zusammen ...	1 921,44	98 048	51	X
13 0 53	Güstrow				
	Sitz: Güstrow ,Stadt				
13 0 53 001	Alt Kätwin.....	17,34	379	21	18299
13 0 53 002	Alt Sührkow.....	25,32	525	20	17166
13 0 53 003	Altkalen.....	25,14	542	21	17179
13 0 53 004	Baumgarten.....	21,11	523	24	18246
13 0 53 005	Behren-Lübchin.....	31,17	613	19	17179
13 0 53 006	Bellin.....	19,59	310	15	18292
13 0 53 007	Bernitt.....	19,83	711	35	18249
13 0 53 008	Boddin.....	23,61	475	20	17179
13 0 53 009	Boitin.....	12,82	187	14	18249
13 0 53 010	Bristow.....	16,04	224	13	17166
13 0 53 011	Bülow.....	7,41	301	40	18276
13 0 53 012	Bülow.....	14,85	394	26	17166
13 0 53 013	Bützow, Stadt.....	33,51	9 143	272	18246
13 0 53 014	Charlottenthal.....	16,40	541	32	18292
13 0 53 015	Dahmen.....	36,38	727	19	17166
13 0 53 016	Dalkendorf.....	15,30	351	22	17166
13 0 53 017	Diekhof.....	20,34	896	44	18299
13 0 53 018	Dobbin.....	44,84	409	9	18292
13 0 53 019	Dreetz.....	12,00	223	18	18249
13 0 53 020	Finkenthal.....	20,24	375	18	17179
13 0 53 021	Glasewitz.....	15,55	427	27	18276
13 0 53 022	Gnoiien, Stadt.....	41,09	3 714	90	17179
13 0 53 023	Göllin.....	18,00	344	19	18246
13 0 53 024	Groß Nieköhr.....	11,73	183	15	17179
13 0 53 025	Groß Ridsenow.....	10,66	199	18	18299
13 0 53 026	Groß Roge.....	24,33	788	32	17166
13 0 53 027	Groß Schwiesow.....	12,50	322	25	18276
13 0 53 028	Groß Wokern.....	21,90	1 119	51	17166
13 0 53 029	Groß Wüstenfelde.....	19,58	706	36	17168
13 0 53 030	Gülzow.....	28,32	1 082	38	18276
13 0 53 031	Güstrow, Stadt.....	70,84	33 396	471	18273
13 0 53 032	Gutow.....	16,01	720	44	18276
13 0 53 033	Hohen Demzin.....	24,11	548	22	17166
13 0 53 034	Hohen Spreng.....	22,43	497	22	18299
13 0 53 035	Hoppenrade.....	28,76	807	28	18292
13 0 53 036	Jördenstorf.....	27,64	1 449	52	17168
13 0 53 037	Jürgenshagen.....	22,81	729	31	18246
13 0 53 038	Kateibogen.....	7,87	188	23	18249
13 0 53 039	Klein Belitz.....	20,26	528	26	18246
13 0 53 040	Klein Sien.....	19,40	461	23	18246
13 0 53 041	Klein Upahl.....	7,90	255	32	18276
13 0 53 042	Kleverhof.....	20,40	380	18	17179
13 0 53 043	Krakow am See, Stadt.....	51,09	3 145	61	18292
13 0 53 044	Kuchelmiß.....	37,46	855	22	18292
13 0 53 045	Kuhs.....	13,74	375	27	18276
13 0 53 046	Kurzen Trechow.....	15,67	383	24	18246

1) * Bedeutet, daß die Gemeinde mehrere Postleitzahlen hat;
die hier genannte Zahl ist diejenige des Verwaltungssitzes der Gemeinde.

3 Gemeinden in systematischer Ordnung mit Schlüsselnummer, Fläche, Bevölkerung,
Bevölkerungsdichte und Postleitzahl am 31.12.1997

Schlüssel- nummer	Land, Reg.-Bezirk, Kreis, Gemeinde	Fläche km 2	Bevölkerung	Ein- wohner je km2	Post- leitz- zahl 1)
13 0 53 047	Laage, Stadt.....	37,42	5 938	158	18299
13 0 53 048	Lalendorf.....	31,84	1 609	50	18279
13 0 53 049	Langhagen.....	27,17	856	31	18279
13 0 53 050	Leikendorf.....	29,76	721	24	17168
13 0 53 051	Levitow.....	7,60	245	32	17168
13 0 53 052	Liessow.....	18,34	587	32	18299
13 0 53 053	Linstow.....	20,57	178	8	18292
13 0 53 054	Lohnen.....	34,74	842	24	18276
13 0 53 055	Lübzín.....	9,37	207	22	18249
13 0 53 056	Lüzburg.....	17,29	306	17	17179
13 0 53 057	Lüssow.....	15,77	1 138	72	18276
13 0 53 058	Mamerow.....	14,10	389	27	18279
13 0 53 059	Matgendorf.....	7,04	358	50	17168
13 0 53 060	Mistorf.....	25,35	742	29	18276
13 0 53 061	Moissall.....	10,33	309	29	18246
13 0 53 062	Mühl Rosin.....	24,29	1 116	45	18276
13 0 53 063	Neu Heinde.....	20,86	356	17	17168
13 0 53 064	Neuendorf.....	4,79	164	34	18246
13 0 53 065	Oettlin.....	10,63	180	16	18246
13 0 53 066	Parkow.....	6,18	247	39	18246
13 0 53 067	Penzin.....	6,05	168	27	18249
13 0 53 068	Plaaz.....	19,65	628	31	18276
13 0 53 069	Poggelow.....	17,42	396	22	17168
13 0 53 070	Pölitze.....	12,85	275	21	18299
13 0 53 071	Prebberede.....	21,98	550	25	17168
13 0 53 072	Prützen.....	29,85	833	27	18276
13 0 53 073	Qualitz.....	9,81	224	22	18249
13 0 53 074	Recknitz.....	14,60	268	18	18276
13 0 53 075	Reimershagen.....	32,33	500	15	18276
13 0 53 076	Remlin.....	6,91	460	66	17168
13 0 53 077	Rosenow.....	6,51	125	19	18249
13 0 53 078	Rühn.....	14,40	644	44	18246
13 0 53 079	Sabel.....	15,15	327	21	18299
13 0 53 080	Sarmstorf.....	10,84	490	45	18276
13 0 53 081	Schlemmin.....	9,44	174	18	18249
13 0 53 082	Selow.....	18,66	533	28	18246
13 0 53 083	Steinhagen.....	5,29	848	160	18246
13 0 53 084	Striesdorf.....	17,75	400	22	18299
13 0 53 085	Sukow-Marienhof.....	12,63	312	24	17168
13 0 53 086	Tarnow.....	15,10	795	52	18249
13 0 53 087	Teterow, Stadt.....	47,17	10 308	218	17166
13 0 53 088	Thürkow.....	14,61	483	33	17168
13 0 53 089	Vietgest.....	33,38	652	19	18279
13 0 53 091	Walkendorf.....	27,63	596	21	17179
13 0 53 092	Wardow.....	40,85	1 016	24	18299
13 0 53 093	Warnkenhagen.....	19,47	450	23	17168
13 0 53 094	Warnow.....	26,23	805	30	18249
13 0 53 095	Wasdow.....	26,06	475	18	17179
13 0 53 096	Wattmannshagen.....	32,81	1 100	33	18279
13 0 53 097	Weitendorf.....	25,53	895	35	18299
13 0 53 098	Zehna.....	25,76	730	28	18276
13 0 53 099	Zepelin.....	11,72	341	29	18246
13 0 53 100	Zernin.....	12,57	481	38	18249
	zusammen ...	2 057,74	115 219	56	X
13 0 54	Ludwigslust Sitz: Ludwigslust, Stadt				
13 0 54 001	Alt Krenzlin.....	37,57	866	23	19288
13 0 54 002	Alt Zachun.....	8,43	353	41	19230
13 0 54 003	Balow.....	12,83	352	27	19300
13 0 54 004	Bandenitz.....	17,36	443	25	19230
13 0 54 005	Bantín.....	14,26	434	30	19246

1) * Bedeutet, daß die Gemeinde mehrere Postleitzahlen hat;
die hier genannte Zahl ist diejenige des Verwaltungssitzes der Gemeinde.

3 Gemeinden in systematischer Ordnung mit Schlüsselnummer, Fläche, Bevölkerung,
Bevölkerungsdichte und Postleitzahl am 31.12.1997

Schlüssel- nummer	Land, Reg.-Bezirk, Kreis, Gemeinde	Fläche km 2	Bevölkerung	Ein- wohner je km2	Post- leitz- zahl 1)
13 0 54 006	Banzin.....	12,04	361	29	19260
13 0 54 007	Beisch.....	22,46	280	12	19230
13 0 54 008	Bennin.....	14,90	291	19	19260
13 0 54 009	Besitz.....	22,28	521	23	19258
13 0 54 010	Blievenstorf.....	21,38	531	24	19306
13 0 54 011	Bobzin.....	6,04	282	46	19230
13 0 54 012	Boddin.....	25,18	576	22	19243
13 0 54 013	Boizenburg/ Elbe, Stadt.....	47,25	10 816	228	19258
13 0 54 014	Brahistorf.....	21,95	852	38	19273
13 0 54 015	Brenz.....	12,39	629	50	19306
13 0 54 016	Bresegard bei Picher.....	16,57	391	23	19230
13 0 54 017	Bresegard bei Eldena.....	10,92	232	21	19294
13 0 54 018	Brunow.....	21,09	451	21	19372
13 0 54 019	Camín.....	19,51	369	18	19246
13 0 54 020	Dadow.....	18,91	146	7	19294
13 0 54 021	Dambeck.....	17,35	420	24	19357
13 0 54 022	Dersenow.....	22,51	512	22	19260
13 0 54 023	Dodow.....	6,78	459	67	19243
13 0 54 024	Dömitz, Stadt.....	30,89	2 778	89	19303
13 0 54 025	Drellützow.....	12,34	466	37	19243
13 0 54 026	Drönnewitz.....	18,26	344	18	19243
13 0 54 027	Dümmer.....	21,44	968	45	19073
13 0 54 028	Eldena.....	33,97	1 590	46	19294
13 0 54 029	Fahrbinde.....	8,58	320	37	19288
13 0 54 030	Gallín.....	22,71	508	22	19258
13 0 54 031	Gammelín.....	15,62	446	28	19230
13 0 54 032	Garlitz.....	14,18	445	31	19249
13 0 54 033	Glaisin.....	14,57	375	25	19288
13 0 54 034	Göhlen.....	13,83	476	34	19288
13 0 54 035	Gorlosen.....	34,11	467	13	19294
13 0 54 036	Gößlow.....	19,43	335	17	19249
13 0 54 037	Grabow, Stadt.....	47,68	6 934	145	19300
13 0 54 038	Grebs.....	14,26	405	28	19294
13 0 54 039	Gresse.....	21,25	644	30	19258
13 0 54 040	Greven.....	40,00	858	21	19258
13 0 54 041	Groß Krams.....	10,32	218	21	19230
13 0 54 042	Groß Laasch.....	27,22	1 062	39	19288
13 0 54 043	Hagenow, Stadt.....	67,44	12 434	184	19230
13 0 54 044	Heldhof.....	9,35	335	35	19303
13 0 54 045	Holthusen.....	20,58	797	38	19075
13 0 54 046	Hoort.....	22,11	555	25	19230
13 0 54 047	Hülseburg.....	9,08	163	17	19230
13 0 54 048	Jessenitz.....	28,56	299	10	19249
13 0 54 049	Karenz.....	6,83	312	45	19294
13 0 54 050	Karft.....	7,03	258	36	19243
13 0 54 051	Karstädt.....	19,70	678	34	19294
13 0 54 052	Kirch Jesar.....	18,76	636	33	19230
13 0 54 053	Klein Bengerstorf.....	20,37	344	16	19258
13 0 54 054	Klein Rogahn.....	10,99	1 025	93	19073
13 0 54 055	Kloddram.....	9,21	178	19	19260
13 0 54 056	Kogel.....	29,86	609	20	19246
13 0 54 057	Körchow.....	26,00	912	35	19243
13 0 54 058	Kremmin.....	16,86	337	19	19300
13 0 54 059	Krinitz.....	12,09	141	11	19294
13 0 54 060	Kuhstorf.....	15,02	761	50	19230
13 0 54 061	Kummer.....	15,09	593	39	19288
13 0 54 062	Lassahn.....	32,38	542	16	19246
13 0 54 063	Lehsen.....	7,75	308	39	19243
13 0 54 064	Leussow.....	19,93	327	16	19288
13 0 54 065	Lübesse.....	19,93	732	36	19077
13 0 54 066	Lüblow.....	21,42	728	33	19288
13 0 54 067	Lübtheen, Stadt.....	57,53	4 229	73	19249
13 0 54 068	Luckwitz.....	13,04	290	22	19243

1) * Bedeutet, daß die Gemeinde mehrere Postleitzahlen hat;
die hier genannte Zahl ist diejenige des Verwaltungssitzes der Gemeinde.

3 Gemeinden in systematischer Ordnung mit Schlüsselnummer, Fläche, Bevölkerung,
Bevölkerungsdichte und Postleitzahl am 31.12.1997

Schlüssel- nummer	Land, Reg.-Bezirk, Kreis, Gemeinde	Fläche km 2	Bevölkerung	Ein- wohner je km2	Post- leit- zahl 1)
13 0 54 069	Ludwigslust, Stadt.....	48,62	12 780	262	19288
13 0 54 070	Lüttow.....	13,33	365	27	19246
13 0 54 071	Malk Göhren.....	22,56	538	23	19294
13 0 54 072	Malliß.....	25,17	1 628	64	19294
13 0 54 073	Melkof.....	15,19	361	23	19273
13 0 54 074	Milow.....	21,34	352	16	19300
13 0 54 075	Möllenbeck.....	19,20	277	14	19300
13 0 54 076	Moraas.....	16,78	576	34	19230
13 0 54 077	Muchow.....	19,05	423	22	19300
13 0 54 078	Neu Gülze.....	12,97	659	50	19258
13 0 54 079	Neu Kalß.....	34,03	2 226	65	19294
13 0 54 080	Neuhof.....	15,74	313	19	19246
13 0 54 081	Neustadt-Glewe, Stadt.....	93,92	7 384	78	19306
13 0 54 082	Niendorf an der Rognitz.....	16,92	377	22	19294
13 0 54 083	Nostorf.....	19,96	979	49	19258
13 0 54 084	Pampow.....	10,91	1 977	181	19075
13 0 54 085	Parum.....	16,86	380	22	19243
13 0 54 086	Pätow-Steegen.....	10,66	438	41	19230
13 0 54 087	Picher.....	39,09	820	20	19230
13 0 54 088	Polz.....	10,79	447	41	19303
13 0 54 089	Prislich.....	18,39	683	37	19300
13 0 54 090	Pritzler.....	19,28	540	28	19230
13 0 54 091	Rastow.....	43,08	1 531	35	19077
13 0 54 092	Redefin.....	17,74	587	33	19230
13 0 54 093	Rodenwalde.....	23,99	521	21	19260
13 0 54 094	Rüterberg ("Dorfrepublik" 1961-1989).....	9,19	157	17	19303
13 0 54 095	Schossin.....	11,41	260	22	19073
13 0 54 096	Schwanheide.....	26,51	767	28	19258
13 0 54 097	Setzin.....	20,60	543	26	19230
13 0 54 098	Steesow.....	24,40	257	10	19300
13 0 54 099	Stralendorf.....	12,02	1 210	100	19073
13 0 54 100	Strohkirchen.....	14,77	321	21	19230
13 0 54 101	Sülstorf.....	18,64	988	53	19077
13 0 54 102	Teldau.....	27,32	846	30	19273
13 0 54 103	Tessin b. Boizenburg.....	10,26	423	41	19258
13 0 54 104	Tessin b. Wittenburg.....	7,15	202	28	19243
13 0 54 105	Tewswoos.....	26,34	520	19	19303
13 0 54 106	Toddin.....	11,03	573	51	19230
13 0 54 107	Uelitz.....	15,04	472	31	19077
13 0 54 108	Valluhn.....	10,95	290	26	19246
13 0 54 109	Vellahn.....	11,64	996	85	19260
13 0 54 110	Vielank.....	38,89	816	20	19303
13 0 54 111	Warlitz.....	23,71	469	19	19230
13 0 54 112	Warlow.....	13,85	489	35	19288
13 0 54 113	Warsow.....	14,89	589	39	19075
13 0 54 114	Waschow.....	7,62	257	33	19243
13 0 54 115	Werle.....	10,74	190	17	19300
13 0 54 116	Wiebendorf.....	12,41	190	15	19258
13 0 54 117	Wittenburg, Stadt.....	46,25	5 339	115	19243
13 0 54 118	Wittenförden.....	12,23	1 801	147	19073
13 0 54 119	Wöbbelin.....	23,51	954	40	19288
13 0 54 120	Woosmer.....	12,15	333	27	19303
13 0 54 121	Zarrentin, Stadt.....	29,50	2 782	94	19246
13 0 54 122	Zierzow.....	13,32	536	40	19300
13 0 54 123	Zülów.....	7,13	159	22	19073
	zusammen ...	2 516,57	129 620	52	X

1) * Bedeutet, daß die Gemeinde mehrere Postleitzahlen hat;
die hier genannte Zahl ist diejenige des Verwaltungssitzes der Gemeinde.

3 Gemeinden in systematischer Ordnung mit Schlüsselnummer, Fläche, Bevölkerung,
Bevölkerungsdichte und Postleitzahl am 31.12.1997

Schlüssel- nummer	Land, Reg.-Bezirk, Kreis, Gemeinde	Fläche km 2	Bevölkerung	Ein- wohner je km2	Post- leit- zahl 1)
13 0 55	Mecklenburg-Strelitz Sitz: Neustrelitz, Stadt				
13 0 55 001	Ballin.....	19,42	463	23	17349
13 0 55 002	Beseritz.....	11,10	152	13	17039
13 0 55 003	Blankenhof.....	17,85	705	39	17039
13 0 55 004	Blankensee.....	33,18	1 349	40	17237
13 0 55 005	Blumenholz.....	37,33	827	22	17237
13 0 55 006	Bredenfelde.....	10,98	271	24	17349
13 0 55 007	Brohm.....	19,50	387	19	17099
13 0 55 008	Brunn.....	47,68	1 316	27	17039
13 0 55 009	Burg Stargard, Stadt.....	41,10	4 405	107	17094
13 0 55 010	Cammin.....	14,86	346	23	17094
13 0 55 011	Carpin.....	39,77	697	17	17237
13 0 55 012	Cölpin.....	15,00	1 064	70	17094
13 0 55 013	Conow.....	20,66	544	26	17258
13 0 55 014	Dabelow.....	20,50	217	10	17237
13 0 55 015	Dewitz.....	14,51	458	31	17094
13 0 55 016	Diemitz.....	17,77	177	9	17252
13 0 55 017	Dolgen.....	67,54	911	13	17258
13 0 55 018	Eichhorst.....	16,84	292	17	17099
13 0 55 019	Feldberg, Stadt.....	41,24	2 762	66	17258
13 0 55 020	Friedland, Stadt.....	53,93	8 011	148	17098
13 0 55 021	Genzkow.....	9,08	185	20	17099
13 0 55 022	Glienke.....	6,68	157	23	17099
13 0 55 023	Godendorf.....	13,80	228	16	17237
13 0 55 024	Göhren.....	11,78	219	18	17348
13 0 55 025	Grauenhagen.....	9,14	171	18	17348
13 0 55 026	Groß Daberkow.....	9,90	101	10	17348
13 0 55 027	Groß Miltzow.....	36,38	1 299	35	17349
13 0 55 028	Groß Nemerow.....	21,00	1 305	62	17094
13 0 55 029	Grünow.....	23,17	344	14	17237
13 0 55 030	Helpt.....	12,01	267	22	17349
13 0 55 031	Hinrichshagen.....	18,91	299	15	17349
13 0 55 032	Hohenzieritz.....	20,17	615	30	17237
13 0 55 033	Holldorf.....	15,69	702	44	17094
13 0 55 034	Jatzke.....	11,47	294	25	17099
13 0 55 035	Klein Vielen.....	45,38	749	16	17237
13 0 55 036	Kotelow.....	35,58	914	25	17099
13 0 55 037	Kratzeburg.....	54,66	540	9	17237
13 0 55 038	Kreckow.....	12,14	201	16	17348
13 0 55 039	Kubiank.....	13,48	333	24	17349
13 0 55 040	Leppin.....	22,39	560	25	17349
13 0 55 041	Lichtenberg.....	36,55	620	16	17259
13 0 55 042	Lüttenhagen.....	33,55	343	10	17258
13 0 55 043	Mildenitz.....	20,32	430	21	17348
13 0 55 044	Mirow, Stadt.....	66,27	3 976	59	17252
13 0 55 045	Möllenbeck.....	36,20	897	24	17237
13 0 55 046	Neddemin.....	12,53	326	26	17039
13 0 55 047	Neetzka.....	13,35	325	24	17349
13 0 55 048	Neu Käbelich.....	6,21	122	19	17348
13 0 55 049	Neuenkirchen.....	23,08	1 219	52	17039
13 0 55 050	Neustrelitz, Stadt.....	138,14	24 363	176	17235
13 0 55 051	Neverin.....	13,28	1 088	81	17039
13 0 55 052	Pasenow.....	10,35	206	19	17349
13 0 55 053	Petersdorf.....	7,79	172	22	17348
13 0 55 054	Pragsdorf.....	14,32	526	36	17094
13 0 55 055	Priepert.....	22,56	305	13	17255
13 0 55 056	Rehberg.....	14,90	250	16	17349
13 0 55 057	Rödlin-Thurow.....	44,47	525	11	17237
13 0 55 058	Roggentin.....	72,26	814	11	17252
13 0 55 059	Sadelkow.....	12,01	266	22	17099

1) * Bedeutet, daß die Gemeinde mehrere Postleitzahlen hat;
die hier genannte Zahl ist diejenige des Verwaltungssitzes der Gemeinde.

3 Gemeinden in systematischer Ordnung mit Schlüsselnummer, Fläche, Bevölkerung,
Bevölkerungsdichte und Postleitzahl am 31.12.1997

Schlüssel- nummer	Land, Reg.-Bezirk, Kreis, Gemeinde	Fläche km 2	Bevölkerung	Ein- wohner je km2	Post- leit- zahl 1)
13 0 55 060	Salow.....	29,05	702	24	17099
13 0 55 061	Schönbeck.....	24,33	555	22	17349
13 0 55 062	Schönhausen.....	18,74	374	19	17337
13 0 55 063	Schwanbeck.....	24,22	389	16	17099
13 0 55 064	Schwichtenberg.....	25,57	501	19	17099
13 0 55 065	Sponholz.....	11,20	295	26	17039
13 0 55 066	Staven.....	14,67	595	40	17039
13 0 55 067	Strasen.....	20,87	217	10	17255
13 0 55 068	Teschendorf.....	20,58	492	23	17094
13 0 55 069	Trollenhagen.....	17,81	1 004	56	17039
13 0 55 070	Userin.....	45,84	740	16	17237
13 0 55 071	Voigtsdorf.....	7,62	166	21	17349
13 0 55 072	Warlin.....	15,76	374	23	17039
13 0 55 073	Watzkendorf.....	6,19	258	41	17237
13 0 55 074	Wesenberg, Stadt.....	68,57	3 118	45	17255
13 0 55 075	Wittenborn.....	32,56	290	8	17337
13 0 55 076	Woggersin.....	6,44	518	80	17039
13 0 55 077	Wokuhl.....	25,62	386	15	17237
13 0 55 078	Woldegk, Stadt.....	38,00	3 335	87	17348
13 0 55 079	Wulkenzin.....	21,55	1 411	65	17039
13 0 55 080	Wustrow.....	42,93	695	16	17255
13 0 55 081	Zirzow.....	9,33	374	40	17039
	zusammen ...	2 089,16	88 399	42	X
13 0 56	Müritz Sitz: Waren (Müritz),Stadt				
13 0 56 001	Adamshoffnung.....	9,47	190	20	17213
13 0 56 002	Alt Rehse.....	9,11	353	38	17217
13 0 56 003	Alt Schönau.....	8,89	223	25	17192
13 0 56 004	Alt Schwerin.....	44,56	509	11	17214
13 0 56 005	Altenhof.....	16,58	462	27	17209
13 0 56 006	Ankershagen.....	28,18	837	29	17219
13 0 56 007	Bollewick.....	12,73	448	35	17207
13 0 56 008	Buchholz.....	15,17	162	10	17209
13 0 56 009	Bütow.....	26,32	561	21	17209
13 0 56 010	Fincken.....	21,84	458	20	17209
13 0 56 011	Göhren-Lebbin.....	32,75	535	16	17213
13 0 56 012	Gotthun.....	10,00	274	27	17207
13 0 56 013	Grabow-Below.....	13,56	153	11	17209
13 0 56 014	Grabowhöfe.....	31,09	1 138	36	17194
13 0 56 015	Groß Dratow.....	25,77	396	15	17192
13 0 56 016	Groß Flotow.....	14,53	187	12	17219
13 0 56 017	Groß Glevitz.....	19,88	490	24	17192
13 0 56 018	Groß Kelle.....	6,68	132	19	17207
13 0 56 019	Groß Plasten.....	17,48	840	48	17192
13 0 56 020	Groß Vielen.....	13,29	340	25	17217
13 0 56 021	Grüssow.....	6,64	121	18	17213
13 0 56 022	Hinrichshagen.....	14,90	175	11	17194
13 0 56 023	Hohen Wangelin.....	43,83	978	22	17194
13 0 56 024	Jabel.....	66,39	529	7	17194
13 0 56 025	Jaebetz.....	13,02	197	15	17209
13 0 56 026	Kambs.....	13,95	270	19	17207
13 0 56 027	Kargow.....	69,01	762	11	17192
13 0 56 028	Kleve.....	15,30	169	11	17209
13 0 56 029	Klein Lukow.....	14,13	274	19	17217
13 0 56 030	Klink.....	25,42	1 137	44	17192
13 0 56 031	Klocksın.....	23,90	474	19	17194
13 0 56 032	Kogel.....	9,61	402	41	17213
13 0 56 033	Krukow.....	7,12	153	21	17217
13 0 56 034	Lansen.....	10,92	257	23	17192
13 0 56 035	Lapitz.....	6,41	141	21	17217
13 0 56 036	Lärz.....	43,07	636	14	17248

1) * Bedeutet, daß die Gemeinde mehrere Postleitzahlen hat;
die hier genannte Zahl ist diejenige des Verwaltungssitzes der Gemeinde.

3 Gemeinden in systematischer Ordnung mit Schlüsselnummer, Fläche, Bevölkerung,
Bevölkerungsdichte und Postleitzahl am 31.12.1997

Schlüssel- nummer	Land, Reg.-Bezirk, Kreis, Gemeinde	Fläche km 2	Bevölkerung	Ein- wohner je km2	Post- leitz- zahl 1)
13 0 56 037	Leizen.....	11,00	277	25	17209
13 0 56 038	Lexow.....	8,44	168	19	17213
13 0 56 039	Ludorf.....	48,38	499	10	17207
13 0 56 040	Lupendorf.....	13,91	286	20	17194
13 0 56 041	Malchow, Stadt.....	44,61	7 813	175	17213
13 0 56 042	Mallin.....	10,66	350	32	17217
13 0 56 043	Marihn.....	7,86	286	36	17219
13 0 56 044	Massow.....	17,43	245	14	17209
13 0 56 045	Melz.....	17,94	383	21	17209
13 0 56 046	Minzow.....	16,75	290	17	17209
13 0 56 047	Möllenhagen.....	49,81	2 247	45	17219
13 0 56 048	Mollenstorf.....	11,10	279	25	17217
13 0 56 049	Moltzow.....	18,07	416	23	17194
13 0 56 050	Neu Gaarz.....	13,34	142	10	17194
13 0 56 051	Nossentiner Hütte.....	40,11	654	16	17214
13 0 56 052	Penkow.....	9,27	267	28	17213
13 0 56 053	Penzlin, Stadt.....	34,82	2 656	76	17217
13 0 56 054	Priborn.....	15,32	528	34	17209
13 0 56 055	Puchow.....	5,65	135	23	17217
13 0 56 056	Rechlin.....	77,37	2 345	30	17248
13 0 56 057	Röbel/Müritz, Stadt.....	30,16	5 919	196	17207
13 0 56 058	Rogeez.....	9,06	333	36	17209
13 0 56 059	Satow.....	17,02	206	12	17209
13 0 56 060	Schloen.....	10,34	389	37	17192
13 0 56 061	Schwarz.....	26,29	453	17	17252
13 0 56 062	Schwinkendorf.....	14,55	406	27	17139
13 0 56 063	Sietow.....	19,03	574	30	17209
13 0 56 064	Silz.....	10,67	360	33	17214
13 0 56 065	Stuer.....	21,67	357	16	17209
13 0 56 066	Torgelow am See.....	14,28	470	32	17192
13 0 56 067	Varchentin.....	17,31	386	22	17192
13 0 56 068	Vielitz.....	11,94	477	39	17194
13 0 56 069	Vipperow.....	20,16	440	21	17209
13 0 56 070	Vollrathsruehe.....	31,25	542	17	17194
13 0 56 071	Walow.....	11,39	405	35	17209
13 0 56 072	Waren (Müritz), Stadt.....	158,40	22 034	139	17192
13 0 56 073	Wredenhagen.....	28,09	583	20	17209
13 0 56 074	Zepkow.....	12,59	246	19	17209
13 0 56 075	Zislów.....	15,84	132	8	17209
	zusammen ...	1 713,38	70 341	41	X
13 0 57	Nordvorpommern Sitz: Grimmen, Stadt				
13 0 57 001	Ahrenshagen.....	30,69	1 146	37	18320
13 0 57 002	Ahrenshoop.....	5,22	817	156	18347
13 0 57 003	Allerstorf.....	21,25	478	22	18337
13 0 57 005	Altenpleen.....	20,05	886	44	18445
13 0 57 006	Bad Sülze, Stadt.....	26,35	2 254	85	18334
13 0 57 007	Bartelshagen I b. Ribnitz-D.....	18,57	822	44	18337
13 0 57 008	Bartelshagen II b. Barth.....	14,49	509	35	18314
13 0 57 009	Barth, Stadt.....	40,71	10 347	254	18356
13 0 57 010	Bartmannshagen.....	16,79	459	27	18516
13 0 57 011	Behnkendorf.....	19,05	373	19	18510
13 0 57 012	Böhlendorf.....	16,59	313	18	18334
13 0 57 013	Born a. Darß.....	60,12	1 208	20	18375
13 0 57 014	Brandshagen.....	24,03	1 277	53	18519
13 0 57 015	Breesen.....	13,49	285	21	18334
13 0 57 016	Brünkendorf.....	11,16	217	19	18337
13 0 57 017	Buchholz.....	24,66	306	12	18461
13 0 57 018	Carlsruhe.....	11,89	197	16	18337
13 0 57 019	Daskow.....	27,59	1 132	41	18320
13 0 57 020	Dettmannsdorf.....	31,54	1 139	36	18320

1) * Bedeutet, daß die Gemeinde mehrere Postleitzahlen hat;
die hier genannte Zahl ist diejenige des Verwaltungssitzes der Gemeinde.

3 Gemeinden in systematischer Ordnung mit Schlüsselnummer, Fläche, Bevölkerung,
Bevölkerungsdichte und Postleitzahl am 31.12.1997

Schlüssel- nummer	Land, Reg.-Bezirk, Kreis, Gemeinde	Fläche km 2	Bevölkerung	Ein- wohner je km2	Post- leitzahl 1)
13 0 57 021	Deyelsdorf.....	29,78	663	22	18513
13 0 57 022	Dierhagen.....	27,47	1 637	59	18347
13 0 57 023	Divitz.....	14,83	223	15	18314
13 0 57 024	Drechow.....	15,51	301	19	18465
13 0 57 025	Dudendorf.....	12,92	184	14	18334
13 0 57 026	Eixen.....	18,78	420	22	18334
13 0 57 027	Elmenhorst.....	22,49	776	34	18510
13 0 57 028	Franzburg, Stadt.....	15,18	2 021	133	18461
13 0 57 029	Fuhlendorf.....	17,06	950	55	18356
13 0 57 030	Glewitz.....	42,00	834	19	18513
13 0 57 031	Grammendorf.....	35,96	807	22	18513
13 0 57 032	Gransebieth.....	23,36	744	31	18513
13 0 57 033	Gremersdorf.....	25,33	615	24	18461
13 0 57 034	Gresenhorst.....	26,25	1 084	41	18337
13 0 57 035	Griebenow.....	22,20	980	44	18516
13 0 57 036	Grimmen, Stadt.....	30,14	12 351	409	18507
13 0 57 037	Groß Kordshagen.....	16,09	439	27	18442
13 0 57 038	Groß Mohrdorf.....	41,55	849	20	18445
13 0 57 039	Horst.....	29,66	544	18	18519
13 0 57 040	Hugoldsdorf.....	14,16	231	16	18465
13 0 57 041	Jakobsdorf.....	17,67	571	32	18442
13 0 57 042	Kandelin.....	24,89	949	38	18516
13 0 57 043	Karnin.....	12,42	276	22	18469
13 0 57 044	Kavelsdorf.....	22,29	301	13	18334
13 0 57 045	Kenz.....	9,13	319	34	18314
13 0 57 046	Kirchdorf.....	18,77	509	27	18519
13 0 57 047	Klausdorf.....	11,16	641	57	18445
13 0 57 048	Klevenow.....	13,44	385	28	18516
13 0 57 049	Kramerhof.....	17,90	1 249	69	18445
13 0 57 050	Kuhlrade.....	9,86	319	32	18311
13 0 57 051	Kummerow.....	11,55	414	35	18442
13 0 57 052	Küstrow.....	8,11	243	29	18356
13 0 57 053	Langsdorf.....	9,83	332	33	18334
13 0 57 054	Löbnitz.....	21,66	832	38	18314
13 0 57 055	Lüdershagen.....	13,93	646	46	18314
13 0 57 056	Lüssow.....	18,86	818	43	18442
13 0 57 057	Marlow, Stadt.....	21,31	2 013	94	18337
13 0 57 058	Millienhagen.....	13,62	247	18	18461
13 0 57 059	Miltzow.....	24,09	1 656	68	18519
13 0 57 060	Neu Bartelschagen.....	17,35	459	26	18442
13 0 57 061	Neuendorf.....	21,75	595	27	18516
13 0 57 062	Niepars.....	35,90	2 099	58	18442
13 0 57 063	Debelitz.....	11,87	193	16	18461
13 0 57 064	Pantelitz.....	14,41	679	47	18442
13 0 57 065	Papenhagen.....	20,84	582	27	18510
13 0 57 066	Poggendorf.....	16,20	282	17	18516
13 0 57 067	Preetz.....	14,15	895	63	18445
13 0 57 068	Prerow.....	11,17	1 788	160	18375
13 0 57 069	Prohn.....	16,09	1 576	97	18445
13 0 57 070	Pruchten.....	8,17	693	84	18356
13 0 57 071	Rakow.....	33,69	919	27	18516
13 0 57 072	Ravenhorst.....	14,90	267	17	18334
13 0 57 073	Reinberg.....	25,09	1 265	50	18519
13 0 57 074	Ribnitz-Damgarten, Stadt.....	121,58	17 466	143	18311
13 0 57 075	Richtenberg, Stadt.....	15,62	1 631	104	18461
13 0 57 076	Saal.....	33,99	1 592	46	18317
13 0 57 077	Schlemmin.....	21,83	344	15	18320
13 0 57 078	Schulenberg.....	19,54	423	21	18334
13 0 57 079	Semlow.....	34,44	1 067	30	18334
13 0 57 080	Siemersdorf.....	18,78	561	29	18465
13 0 57 081	Spiltdorf.....	26,29	653	24	18513
13 0 57 082	Spoldershagen.....	13,06	252	19	18314
13 0 57 083	Steinhagen.....	33,54	2 627	78	18442

1) * Bedeutet, daß die Gemeinde mehrere Postleitzahlen hat;
die hier genannte Zahl ist diejenige des Verwaltungssitzes der Gemeinde.

3 Gemeinden in systematischer Ordnung mit Schlüsselnummer, Fläche, Bevölkerung,
Bevölkerungsdichte und Postleitzahl am 31.12.1997

Schlüssel- nummer	Land, Reg.-Bezirk, Kreis, Gemeinde	Fläche km 2	Bevölkerung	Ein- wohner je km2	Post- leitz- zahl 1)
13 0 57 084	Stoltenhagen.....	20,14	560	27	18510
13 0 57 085	Tribsees, Stadt.....	35,97	2 939	81	18465
13 0 57 086	Trinwillershagen.....	34,21	1 548	45	18320
13 0 57 087	Veigast.....	71,41	2 353	32	18469
13 0 57 088	Weitenhagen.....	16,96	295	17	18461
13 0 57 089	Wendisch Baggendorf.....	21,32	516	24	18513
13 0 57 090	Wendorf.....	15,68	866	55	18442
13 0 57 091	Wieck a. Darß.....	8,92	791	88	18375
13 0 57 092	Wilmshagen.....	18,58	380	20	18519
13 0 57 093	Wittenhagen.....	46,92	1 501	31	18510
13 0 57 094	Wustrow.....	6,89	1 357	196	18347
13 0 57 095	Zarrendorf.....	4,64	967	208	18510
13 0 57 096	Zingst.....	50,33	3 244	64	18374
	zusammen ...	2 167,67	119 763	55	X
13 0 58	Nordwestmecklenburg Sitz: Grevesmühlen, Stadt				
13 0 58 001	Alt Meteln.....	16,49	1 187	71	19069
13 0 58 002	Babst.....	18,89	436	23	23992
13 0 58 003	Bad Kleinen.....	23,43	3 657	156	23996
13 0 58 004	Badow.....	10,16	366	36	19209
13 0 58 005	Barnekow.....	15,56	607	39	23968
13 0 58 006	Beidendorf.....	20,31	689	33	23996
13 0 58 007	Benz.....	22,58	691	30	23970
13 0 58 008	Bernstorf.....	17,57	324	18	23936
13 0 58 009	Bibow.....	23,12	330	14	19417
13 0 58 010	Blowatz.....	30,22	1 260	41	23974
13 0 58 011	Bobitz.....	22,90	1 436	62	23996
13 0 58 012	Boiensdorf.....	12,68	530	41	23974
13 0 58 013	Böken.....	6,58	189	28	19069
13 0 58 014	Boltenhagen.....	17,99	2 514	139	23946
13 0 58 015	Börzow.....	17,44	741	42	23936
13 0 58 016	Brüsewitz.....	29,88	2 400	80	19071
13 0 58 017	Bülow.....	11,93	449	37	19217
13 0 58 018	Carlow.....	31,29	1 184	37	19217
13 0 58 019	Cramonshagen.....	10,12	603	59	19071
13 0 58 020	Dalberg-Wendelstorf.....	9,50	614	64	19071
13 0 58 021	Damshagen.....	17,26	956	55	23948
13 0 58 022	Dassow, Stadt.....	40,97	3 239	79	23942
13 0 58 023	Dechow.....	19,73	400	20	19217
13 0 58 024	Demern.....	12,05	326	27	19217
13 0 58 025	Dorf Mecklenburg.....	29,98	2 990	99	23972
13 0 58 026	Dragun.....	20,54	771	37	19205
13 0 58 027	Elmenhorst.....	18,36	722	39	23948
13 0 58 028	Gadebusch, Stadt.....	47,64	6 404	134	19205
13 0 58 029	Gägelow.....	22,61	2 417	106	23968
13 0 58 030	Glasin.....	20,43	503	24	23992
13 0 58 031	Gottesgabe.....	22,25	826	37	19209
13 0 58 032	Grambow.....	19,80	654	33	19071
13 0 58 033	Gramkow.....	24,55	1 065	43	23968
13 0 58 034	Grevesmühlen, Stadt.....	52,32	11 113	212	23936
13 0 58 035	Grieben.....	6,19	174	28	23936
13 0 58 036	Groß Krankow.....	22,25	702	31	23966
13 0 58 037	Groß Labenz.....	16,27	348	21	19417
13 0 58 038	Groß Molzahn.....	6,38	309	48	19217
13 0 58 039	Groß Rünz.....	8,41	246	29	19217
13 0 58 040	Groß Salitz.....	7,19	218	30	19205
13 0 58 041	Groß Slemz.....	14,68	318	21	23923
13 0 58 042	Groß Stieten.....	6,50	1 075	165	23972
13 0 58 043	Groß Walmstorf.....	16,38	493	30	23948
13 0 58 044	Hageböck.....	20,31	593	29	23974
13 0 58 045	Hanshagen.....	12,29	451	36	23936

1) * Bedeutet, daß die Gemeinde mehrere Postleitzahlen hat;
die hier genannte Zahl ist diejenige des Verwaltungssitzes der Gemeinde.

3 Gemeinden in systematischer Ordnung mit Schlüsselnummer, Fläche, Bevölkerung,
Bevölkerungsdichte und Postleitzahl am 31.12.1997

Schlüssel- nummer	Land, Reg.-Bezirk, Kreis, Gemeinde	Fläche km 2	Bevölkerung	Ein- wohner je km2	Post- leitzahl 1)
13 0 58 046	Harkensee.....	7,85	229	29	23942
13 0 58 047	Hohen Viecheln.....	18,96	658	34	23996
13 0 58 048	Holdorf.....	13,53	381	28	19217
13 0 58 049	Hornstorf.....	14,89	947	63	23974
13 0 58 050	Insel Poel.....	36,02	2 807	77	23999
13 0 58 051	Jesendorf.....	21,20	515	24	19417
13 0 58 052	Kalkhorst.....	33,55	1 389	41	23942
13 0 58 053	Klein Trebbow.....	25,34	633	24	19069
13 0 58 054	Klütz, Stadt.....	44,06	3 298	74	23948
13 0 58 055	Kneese.....	15,89	310	19	19205
13 0 58 056	Köchelstorf b. Rehna.....	13,57	428	31	19217
13 0 58 057	Krassow.....	8,96	370	41	23992
13 0 58 058	Krembz.....	31,77	778	24	19205
13 0 58 059	Krusenhagen.....	11,22	522	46	23974
13 0 58 060	Lockwisch.....	13,91	313	22	23923
13 0 58 061	Löwitz.....	7,82	180	23	19217
13 0 58 062	Lübberstorf.....	12,99	301	23	23992
13 0 58 063	Lübow.....	19,37	1 443	74	23972
13 0 58 064	Lübstorf.....	43,64	1 540	35	19069
13 0 58 065	Lüdersdorf.....	54,23	3 353	61	23923
13 0 58 066	Lützow.....	24,83	1 497	60	19209
13 0 58 067	Mallentin.....	13,76	856	62	23936
13 0 58 068	Menzendorf.....	9,78	269	27	23923
13 0 58 069	Metelsdorf.....	8,16	361	44	23972
13 0 58 070	Moor.....	12,57	281	22	23948
13 0 58 071	Mühlen Eichsen.....	23,69	945	39	19205
13 0 58 072	Nesow.....	8,61	258	29	19217
13 0 58 073	Neuburg-Steinhausen.....	23,61	1 776	75	23974
13 0 58 074	Neukloster, Stadt.....	27,48	4 462	162	23992
13 0 58 075	Niendorf.....	11,46	305	26	23923
13 0 58 076	Papenhagen.....	13,83	316	22	23936
13 0 58 077	Parin.....	8,60	304	35	23948
13 0 58 078	Passee.....	16,14	263	16	23992
13 0 58 079	Perlin.....	13,44	411	30	19209
13 0 58 080	Pingelshagen.....	2,07	551	266	19069
13 0 58 081	Plüschow.....	19,84	591	29	23936
13 0 58 082	Pokrent.....	15,64	747	47	19205
13 0 58 083	Pötenitz.....	17,71	435	24	23942
13 0 58 084	Rehna, Stadt.....	14,70	2 710	184	19217
13 0 58 085	Renzow.....	9,22	437	47	19209
13 0 58 086	Rieps.....	12,16	371	30	19217
13 0 58 087	Roduchelstorf.....	9,79	274	27	23923
13 0 58 088	Roggendorf.....	26,35	1 065	40	19205
13 0 58 089	Roggenstorf.....	19,88	448	22	23936
13 0 58 090	Rögnitz.....	11,42	228	19	19205
13 0 58 091	Rüting.....	14,91	632	42	23936
13 0 58 092	Schimm.....	15,88	323	20	23972
13 0 58 093	Schlagsdorf.....	20,13	1 041	51	19217
13 0 58 094	Schönberg, Stadt.....	38,07	4 327	113	23923
13 0 58 095	Seehof.....	4,34	921	212	19069
13 0 58 096	Selmsdorf.....	36,10	1 684	46	23923
13 0 58 097	Testorf.....	8,33	282	33	23936
13 0 58 098	Testorf-Steinfurt.....	15,54	455	29	23936
13 0 58 099	Thandorf.....	9,05	158	17	19217
13 0 58 100	Upahl.....	15,95	710	44	23936
13 0 58 101	Utecht.....	11,03	358	32	19217
13 0 58 102	Veelböken.....	32,53	857	26	19205
13 0 58 103	Ventschow.....	13,54	888	65	19417
13 0 58 104	Vitense.....	13,16	301	22	19217
13 0 58 105	Warin, Stadt.....	27,95	3 840	137	19417
13 0 58 106	Warnow.....	15,95	617	38	23936
13 0 58 107	Wedendorf.....	11,30	304	26	19217
13 0 58 108	Zickhusen.....	12,45	522	41	19069

1) * Bedeutet, daß die Gemeinde mehrere Postleitzahlen hat;
die hier genannte Zahl ist diejenige des Verwaltungssitzes der Gemeinde.

3 Gemeinden in systematischer Ordnung mit Schlüsselnummer, Fläche, Bevölkerung, Bevölkerungsdichte und Postleitzahl am 31.12.1997

Schlüssel- nummer	Land, Reg.-Bezirk, Kreis, Gemeinde	Fläche km 2	Bevölkerung	Ein- wohner je km2	Post- leitzahl 1)
13 0 58 109	Zierow.....	10,10	710	70	23968
13 0 58 110	Zurow.....	31,72	989	31	23992
13 0 58 111	Züsow.....	19,38	409	21	23992
	zusammen ...	2 074,90	118 404	57	X
13 0 59	Ostvorpommern Sitz: Anklam, Stadt				
13 0 59 001	Ahlbeck.....	8,46	3 880	458	17419
13 0 59 002	Anklam, Stadt.....	41,29	16 429	397	17389
13 0 59 003	Bandelin.....	16,97	954	56	17506
13 0 59 004	Bansin.....	13,36	2 496	186	17429
13 0 59 005	Bargischow.....	21,03	403	19	17398
13 0 59 006	Behrenhoff.....	16,99	511	30	17498
13 0 59 007	Benz.....	15,06	571	37	17429
13 0 59 008	Blesewitz.....	12,65	324	25	17392
13 0 59 009	Boldekow.....	14,06	404	28	17392
13 0 59 010	Breechen.....	7,14	227	31	17506
13 0 59 011	Brünzow.....	16,15	694	42	17509
13 0 59 012	Buddenhagen.....	11,79	436	36	17440
13 0 59 013	Bugewitz.....	58,79	352	5	17398
13 0 59 014	Buggenhagen.....	27,04	289	10	17440
13 0 59 015	Butzow.....	12,82	436	34	17392
13 0 59 016	Dargelin.....	15,64	384	24	17498
13 0 59 017	Dargen.....	28,22	540	19	17419
13 0 59 018	Dersekow.....	26,15	1 079	41	17498
13 0 59 019	Diedrichshagen.....	17,28	308	17	17498
13 0 59 020	Drewelow.....	7,45	173	23	17392
13 0 59 021	Ducherow.....	23,57	2 453	104	17398
13 0 59 022	Garz.....	10,04	208	20	17419
13 0 59 023	Gribow.....	8,17	294	35	17506
13 0 59 024	Groß Ernsthof.....	8,86	364	41	17440
13 0 59 025	Groß Kiesow.....	47,60	1 518	31	17495
13 0 59 026	Groß Petershagen.....	11,91	252	21	17498
13 0 59 027	Groß Polzin.....	29,38	567	19	17390
13 0 59 028	Gützkow, Stadt.....	27,22	2 879	105	17506
13 0 59 029	Hanshagen.....	9,64	868	90	17509
13 0 59 030	Heringsdorf.....	15,31	3 601	235	17424
13 0 59 031	Hinrichshagen.....	9,98	599	60	17498
13 0 59 032	Hohendorf.....	30,53	930	30	17440
13 0 59 033	Iven.....	15,76	263	16	17391
13 0 59 034	Japenzin.....	12,71	258	20	17392
13 0 59 035	Kammin.....	7,39	147	19	17506
13 0 59 036	Kamminke.....	2,93	356	121	17419
13 0 59 037	Karlsburg.....	28,58	1 506	52	17495
13 0 59 038	Karlshagen.....	4,40	3 122	709	17449
13 0 59 039	Katzow.....	26,20	598	22	17509
13 0 59 040	Kemnitz.....	19,21	1 067	55	17509
13 0 59 041	Klein Bünzow.....	34,78	881	25	17390
13 0 59 042	Kölzin.....	14,48	352	24	17506
13 0 59 043	Korswandt.....	12,81	441	34	17419
13 0 59 044	Koserow.....	6,00	1 644	274	17459
13 0 59 045	Krien.....	21,84	997	45	17391
13 0 59 046	Kröslin.....	22,39	1 821	81	17440
13 0 59 047	Krummin.....	10,68	220	20	17440
13 0 59 048	Krusenfelde.....	12,55	207	16	17391
13 0 59 049	Lassan, Stadt.....	12,60	1 626	129	17440
13 0 59 050	Levenhagen.....	13,17	405	30	17498
13 0 59 051	Liepen.....	18,00	363	20	17391
13 0 59 052	Loddin.....	5,92	968	163	17459
13 0 59 053	Loßsin.....	15,29	686	44	17509
13 0 59 054	Löwitz.....	22,51	321	14	17398
13 0 59 055	Lubmin.....	13,85	1 717	123	17509

1) * Bedeutet, daß die Gemeinde mehrere Postleitzahlen hat;
die hier genannte Zahl ist diejenige des Verwaltungssitzes der Gemeinde.

3 Gemeinden in systematischer Ordnung mit Schlüsselnummer, Fläche, Bevölkerung, Bevölkerungsdichte und Postleitzahl am 31.12.1997

Schlüssel- nummer	Land, Reg.-Bezirk, Kreis, Gemeinde	Fläche km 2	Bevölkerung	Ein- wohner je km2	Post- leitzahl 1)
13 0 59 056	Lübs.....	30,43	464	15	17379
13 0 59 057	Lühmannsdorf.....	5,65	688	121	17495
13 0 59 058	Lüssow.....	8,32	182	21	17506
13 0 59 059	Lütow.....	16,30	365	22	17440
13 0 59 060	Medow.....	18,75	461	24	17391
13 0 59 061	Mellenthin.....	9,74	291	29	17429
13 0 59 062	Mesekenhagen.....	25,58	908	35	17498
13 0 59 063	Mölschow.....	15,10	743	49	17449
13 0 59 064	Morgenitz.....	9,51	223	23	17406
13 0 59 065	Murchin.....	45,63	909	19	17390
13 0 59 066	Neetzow.....	15,67	580	37	17391
13 0 59 067	Neppermin.....	9,31	378	40	17429
13 0 59 068	Nerdin.....	10,16	204	20	17391
13 0 59 069	Neu Boltenhagen.....	24,37	629	25	17509
13 0 59 070	Neu Kosenow.....	24,89	676	27	17398
13 0 59 071	Neuendorf A.....	13,90	167	12	17379
13 0 59 072	Neuendorf B.....	13,79	182	13	17391
13 0 59 073	Neuenkirchen.....	15,66	368	23	17392
13 0 59 074	Neuenkirchen.....	23,09	1 816	78	17498
13 0 59 075	Peenemünde.....	25,12	582	23	17449
13 0 59 076	Pelsin.....	14,92	348	23	17392
13 0 59 077	Postlow.....	14,71	450	30	17391
13 0 59 078	Pudagla.....	13,26	339	25	17429
13 0 59 079	Pulow.....	15,38	294	19	17440
13 0 59 080	Putzar.....	17,43	262	15	17392
13 0 59 081	Rankwitz.....	30,71	659	21	17406
13 0 59 082	Ranzin.....	12,32	312	25	17495
13 0 59 083	Rathebur.....	9,14	187	20	17398
13 0 59 084	Rossin.....	12,62	204	16	17398
13 0 59 085	Rubenow.....	26,36	477	18	17509
13 0 59 086	Rubkow.....	35,04	822	23	17390
13 0 59 087	Sarnow.....	23,22	566	24	17392
13 0 59 088	Sauzin.....	6,61	319	48	17440
13 0 59 089	Schmatzin.....	17,65	401	22	17390
13 0 59 090	Schwerinsburg.....	8,16	183	22	17398
13 0 59 091	Spantekow.....	36,47	1 046	28	17392
13 0 59 092	Steinmocker.....	9,52	140	14	17391
13 0 59 093	Stolpe.....	17,67	450	25	17391
13 0 59 094	Stolpe auf Usedom.....	14,85	396	26	17406
13 0 59 095	Trassenheide.....	6,49	905	139	17449
13 0 59 096	Ückeritz.....	13,83	1 000	72	17459
13 0 59 097	Usedom, Stadt.....	38,56	2 003	51	17406
13 0 59 098	Wackerow.....	19,81	901	45	17498
13 0 59 099	Weitenhagen.....	21,00	1 470	70	17498
13 0 59 100	Wietstock.....	10,85	173	15	17379
13 0 59 101	Wolgast, Stadt.....	19,20	14 942	778	17438
13 0 59 102	Wrangelsburg.....	14,98	203	13	17495
13 0 59 103	Wusterhusen.....	19,07	1 379	72	17509
13 0 59 104	Zemitz.....	30,99	939	30	17440
13 0 59 105	Zempin.....	3,12	822	263	17459
13 0 59 106	Ziethen.....	18,25	541	29	17390
13 0 59 107	Zinnowitz.....	9,03	3 690	408	17454
13 0 59 108	Zinzow.....	16,85	281	16	17392
13 0 59 109	Zirchow.....	9,42	879	93	17419
13 0 59 110	Züssow.....	17,19	1 478	85	17495
	zusammen ...	1 940,25	115 666	60	X

1) * Bedeutet, daß die Gemeinde mehrere Postleitzahlen hat;
die hier genannte Zahl ist diejenige des Verwaltungssitzes der Gemeinde.

3 Gemeinden in systematischer Ordnung mit Schlüsselnummer, Fläche, Bevölkerung,
Bevölkerungsdichte und Postleitzahl am 31.12.1997

Schlüssel- nummer	Land, Reg.-Bezirk, Kreis, Gemeinde	Fläche km 2	Bevölkerung	Ein- wohner je km2	Post- leit- zahl 1)
13 0 60	Parchim Sitz: Parchim, Stadt				
13 0 60 001	Banzkow.....	28,26	2 034	71	19079
13 0 60 002	Barkow.....	13,58	313	23	19395
13 0 60 003	Barnin.....	16,96	414	24	19089
13 0 60 004	Blankenberg.....	21,37	488	22	19412
13 0 60 005	Borkow.....	28,13	584	20	19406
13 0 60 006	Broock.....	18,14	417	22	19386
13 0 60 007	Brüel, Stadt.....	27,30	3 348	122	19412
13 0 60 008	Bülow.....	23,84	368	15	19089
13 0 60 009	Cams.....	20,82	590	28	19067
13 0 60 010	Crivitz, Stadt.....	31,98	4 701	146	19089
13 0 60 011	Dabel.....	24,64	1 928	78	19406
13 0 60 012	Damm.....	17,93	477	26	19374
13 0 60 013	Demen.....	46,78	1 761	37	19089
13 0 60 014	Diestelow.....	23,46	567	24	19399
13 0 60 015	Dobbertin.....	58,97	1 631	27	19399
13 0 60 016	Domsühl.....	28,86	1 114	38	19374
13 0 60 017	Friedrichsruhe.....	25,00	756	30	19374
13 0 60 018	Gädebehn.....	26,43	265	10	19089
13 0 60 019	Gallin.....	19,06	422	22	19386
13 0 60 020	Ganzlin.....	14,85	602	40	19395
13 0 60 021	Gischow.....	16,87	315	18	19386
13 0 60 022	Gneven.....	10,28	340	33	19065
13 0 60 023	Gnevsdorf.....	18,54	382	20	19395
13 0 60 024	Godern.....	4,55	273	60	19065
13 0 60 025	Göhren.....	20,02	430	21	19089
13 0 60 026	Goldberg, Stadt.....	27,36	4 229	154	19399
13 0 60 027	Goldenstädt.....	24,02	614	25	19079
13 0 60 028	Granzin.....	22,84	598	26	19386
13 0 60 029	Grebbin.....	24,72	635	25	19374
13 0 60 030	Groß Godems.....	15,22	362	23	19372
13 0 60 031	Groß Görnow.....	15,22	239	15	19406
13 0 60 032	Groß Niendorf.....	15,76	277	17	19374
13 0 60 033	Herzberg.....	21,75	528	24	19374
13 0 60 034	Herzfeld.....	12,35	326	26	19372
13 0 60 035	Hohen Pritz.....	23,77	526	22	19406
13 0 60 036	Karbow-Vietlütbe.....	20,66	471	22	19386
13 0 60 037	Karow.....	38,54	1 267	32	19395
13 0 60 038	Karrenzin.....	14,03	402	28	19372
13 0 60 039	Klinken.....	14,93	395	26	19374
13 0 60 040	Kobrow.....	37,45	537	14	19406
13 0 60 041	Kreien.....	24,83	484	19	19386
13 0 60 042	Kritzow.....	25,09	578	23	19386
13 0 60 043	Kuhlen.....	26,20	678	25	19412
13 0 60 044	Kuppentin.....	10,55	220	20	19386
13 0 60 045	Langen Brütz.....	15,45	541	35	19067
13 0 60 046	Langen Jarchow.....	10,67	244	22	19412
13 0 60 047	Langenhagen.....	8,62	168	19	19399
13 0 60 048	Leezen.....	26,25	1 983	75	19067
13 0 60 049	Lübz, Stadt.....	31,02	7 101	228	19386
13 0 60 050	Lutheran.....	8,46	329	38	19386
13 0 60 051	Marnitz.....	30,95	906	29	19376
13 0 60 052	Matzlow-Garwitz.....	18,46	716	38	19372
13 0 60 053	Mestlin.....	32,56	1 171	35	19374
13 0 60 054	Mustin.....	26,08	545	20	19406
13 0 60 055	Neu Poserin.....	47,55	730	15	19399
13 0 60 056	Parchim, Stadt.....	106,62	20 778	194	19370
13 0 60 057	Passow.....	24,62	842	34	19386
13 0 60 058	Pastin.....	17,63	328	18	19406
13 0 60 059	Pinnow.....	14,18	1 480	104	19065

1) * Bedeutet, daß die Gemeinde mehrere Postleitzahlen hat;
die hier genannte Zahl ist diejenige des Verwaltungssitzes der Gemeinde.

3 Gemeinden in systematischer Ordnung mit Schlüsselnummer, Fläche, Bevölkerung,
Bevölkerungsdichte und Postleitzahl am 31.12.1997

Schlüssel- nummer	Land, Reg.-Bezirk, Kreis, Gemeinde	Fläche km 2	Bevölkerung	Ein- wohner je km2	Post- leitz- zahl 1)
13 0 60 060	Plate.....	22,06	3 543	160	19086
13 0 60 061	Plau am See, Stadt.....	77,50	6 047	78	19395
13 0 60 062	Plauerhagen.....	16,70	389	23	19395
13 0 60 063	Raben Steinfeld.....	9,60	823	85	19065
13 0 60 064	Raduhn.....	13,25	571	43	19374
13 0 60 065	Retgendorf.....	12,02	1 021	84	19067
13 0 60 066	Retzow.....	27,77	395	14	19395
13 0 60 067	Rom.....	15,32	602	39	19372
13 0 60 068	Rubow.....	22,76	786	34	19067
13 0 60 069	Ruthenbeck.....	9,65	302	31	19089
13 0 60 070	Severin.....	11,16	290	25	19374
13 0 60 071	Siggelkow.....	54,77	1 115	20	19376
13 0 60 072	Spornitz.....	48,81	1 582	32	19372
13 0 60 073	Sternberg, Stadt.....	34,84	4 902	140	19406
13 0 60 074	Stolpe.....	20,58	392	19	19372
13 0 60 075	Stralendorf.....	18,27	367	20	19372
13 0 60 076	Suckow.....	27,18	727	26	19376
13 0 60 077	Sukow.....	21,34	1 417	66	19079
13 0 60 078	Techentin.....	32,73	675	20	19399
13 0 60 079	Tessenow.....	35,97	704	19	19376
13 0 60 080	Tramm.....	21,91	1 056	48	19089
13 0 60 081	Wahlstorf.....	12,46	166	13	19386
13 0 60 082	Weitendorf b. Brüel.....	41,92	491	11	19412
13 0 60 083	Wendisch Priborn.....	26,76	531	19	19395
13 0 60 084	Wendisch Waren.....	14,03	487	34	19399
13 0 60 085	Wendorf.....	23,41	461	19	19412
13 0 60 086	Werder.....	18,08	613	33	19386
13 0 60 087	Wessin.....	17,07	541	31	19089
13 0 60 088	Witzin.....	18,79	601	31	19406
13 0 60 089	Zahrensdorf.....	14,03	375	26	19412
13 0 60 090	Zapel.....	11,57	384	33	19089
13 0 60 091	Ziegendorf.....	36,48	875	23	19372
13 0 60 092	Zölkow.....	22,96	704	30	19374
	zusammen ...	2 232,78	109 683	49	X
13 0 61	Rügen				
	Sitz: Bergen auf Rügen, Stadt				
13 0 61 001	Altefähr.....	20,59	1 209	58	18573
13 0 61 002	Altenkirchen.....	22,41	1 242	55	18556
13 0 61 003	Baabe.....	1,46	752	515	18586
13 0 61 004	Bergen auf Rügen, Stadt.....	41,78	16 657	398	18528
13 0 61 005	Binz.....	25,22	5 882	233	18609
13 0 61 006	Breege.....	15,99	857	53	18556
13 0 61 007	Buschvitz.....	10,14	199	19	18528
13 0 61 008	Dranske.....	20,56	2 762	134	18556
13 0 61 009	Dreschvitz.....	22,52	785	34	18573
13 0 61 010	Gager.....	8,69	413	47	18586
13 0 61 011	Garz/Rügen, Stadt.....	18,79	1 789	95	18574
13 0 61 012	Gingst.....	21,66	1 525	70	18569
13 0 61 013	Glowe.....	22,14	956	43	18551
13 0 61 014	Göhren.....	7,69	1 319	171	18586
13 0 61 015	Groß Schoritz.....	9,59	215	22	18574
13 0 61 016	Gustow.....	28,43	656	23	18574
13 0 61 017	Insel Hiddensee.....	18,91	1 240	65	18565
13 0 61 018	Karnitz.....	15,21	215	14	18574
13 0 61 019	Kluis.....	21,40	314	14	18569
13 0 61 020	Langen-Granitz.....	13,77	346	25	18586
13 0 61 021	Lietzow.....	8,36	284	33	18528
13 0 61 022	Lohme.....	13,70	586	42	18551
13 0 61 023	Middelhagen.....	9,30	551	59	18586
13 0 61 024	Neuenkirchen.....	22,86	469	20	18569
13 0 61 025	Parchtitz.....	25,05	727	29	18528

1) * Bedeutet, daß die Gemeinde mehrere Postleitzahlen hat;
die hier genannte Zahl ist diejenige des Verwaltungssitzes der Gemeinde.

3 Gemeinden in systematischer Ordnung mit Schlüsselnummer, Fläche, Bevölkerung,
Bevölkerungsdichte und Postleitzahl am 31.12.1997

Schlüssel- nummer	Land, Reg.-Bezirk, Kreis, Gemeinde	Fläche km 2	Bevölkerung	Ein- wohner je km2	Post- leitzahl 1)
13 0 61 026	Patzig.....	8,05	421	52	18528
13 0 61 027	Poseritz.....	40,17	1 251	31	18574
13 0 61 028	Putbus, Stadt.....	66,59	5 066	76	18581
13 0 61 029	Putgarten.....	12,68	296	23	18556
13 0 61 030	Ralswiek.....	16,51	381	23	18528
13 0 61 031	Rambin.....	31,43	1 047	33	18573
13 0 61 032	Rappin.....	29,07	414	14	18528
13 0 61 033	Sagard.....	27,93	3 434	122	18551
13 0 61 034	Samtens.....	32,44	2 360	72	18573
13 0 61 035	Sassnitz, Stadt.....	46,07	12 037	261	18546
13 0 61 036	Schaprode.....	19,65	625	31	18569
13 0 61 037	Sehlen.....	20,58	788	38	18528
13 0 61 038	Sellin.....	14,33	2 604	181	18586
13 0 61 039	Thesenvitz.....	9,65	294	30	18528
13 0 61 040	Thiessow.....	2,31	405	175	18586
13 0 61 041	Trent.....	35,39	964	27	18569
13 0 61 042	Ummanz.....	41,83	719	17	18569
13 0 61 043	Wiek.....	25,53	1 279	50	18556
13 0 61 044	Zirkow.....	25,61	708	27	18528
13 0 61 045	Zudar.....	21,84	552	25	18574
	zusammen ...	973,88	77 595	80	X
13 0 62	Uecker-Randow				
	Sitz: Pasewalk, Stadt				
13 0 62 001	Ahlbeck.....	24,28	836	34	17375
13 0 62 002	Altwarp.....	12,83	754	58	17375
13 0 62 003	Altwigshagen.....	17,57	454	25	17379
13 0 62 004	Belling.....	10,09	566	56	17309
13 0 62 005	Bergholz.....	21,69	438	20	17321
13 0 62 006	Bismark.....	22,34	345	15	17322
13 0 62 007	Blankensee.....	15,37	360	23	17322
13 0 62 008	Blumenhagen.....	9,28	414	44	17337
13 0 62 009	Boock.....	12,86	690	53	17322
13 0 62 010	Brietzig.....	10,47	253	24	17309
13 0 62 011	Damerow.....	7,82	210	26	17309
13 0 62 012	Eggesin, Stadt.....	88,00	7 488	85	17367
13 0 62 013	Fahrenwalde.....	26,10	439	16	17309
13 0 62 014	Ferdinandshof.....	47,20	3 584	75	17379
13 0 62 015	Glashütte.....	17,21	105	6	17321
13 0 62 016	Glasow.....	15,44	245	15	17322
13 0 62 017	Grambin.....	3,59	473	131	17375
13 0 62 018	Grambow.....	34,87	1 160	33	17322
13 0 62 019	Groß Luckow.....	8,84	315	35	17337
13 0 62 020	Grünz.....	17,18	289	16	17328
13 0 62 021	Hammer a.d. Uecker.....	21,47	552	25	17358
13 0 62 022	Heinrichsruh.....	16,96	285	16	17379
13 0 62 023	Heinrichswalde.....	14,30	573	40	17379
13 0 62 024	Hintersee.....	31,41	407	12	17375
13 0 62 025	Jatznick.....	23,24	1 720	74	17309
13 0 62 026	Klein Luckow.....	19,40	272	14	17337
13 0 62 027	Koblentz.....	22,99	319	13	17309
13 0 62 028	Krackow.....	34,37	699	20	17329
13 0 62 029	Krugsdorf.....	8,33	359	43	17309
13 0 62 030	Lebehn.....	9,68	160	16	17322
13 0 62 031	Leopoldshagen.....	19,56	850	43	17375
13 0 62 032	Liepgarten.....	31,95	882	27	17375
13 0 62 033	Löcknitz.....	22,70	3 292	145	17321
13 0 62 034	Luckow.....	40,63	757	18	17375
13 0 62 035	Marienthal.....	23,65	313	13	17309
13 0 62 036	Meiersberg.....	10,11	472	46	17375
13 0 62 037	Mewegen.....	7,30	309	42	17322
13 0 62 038	Mönkebude.....	24,75	762	30	17375

1) * Bedeutet, daß die Gemeinde mehrere Postleitzahlen hat;
die hier genannte Zahl ist diejenige des Verwaltungssitzes der Gemeinde.

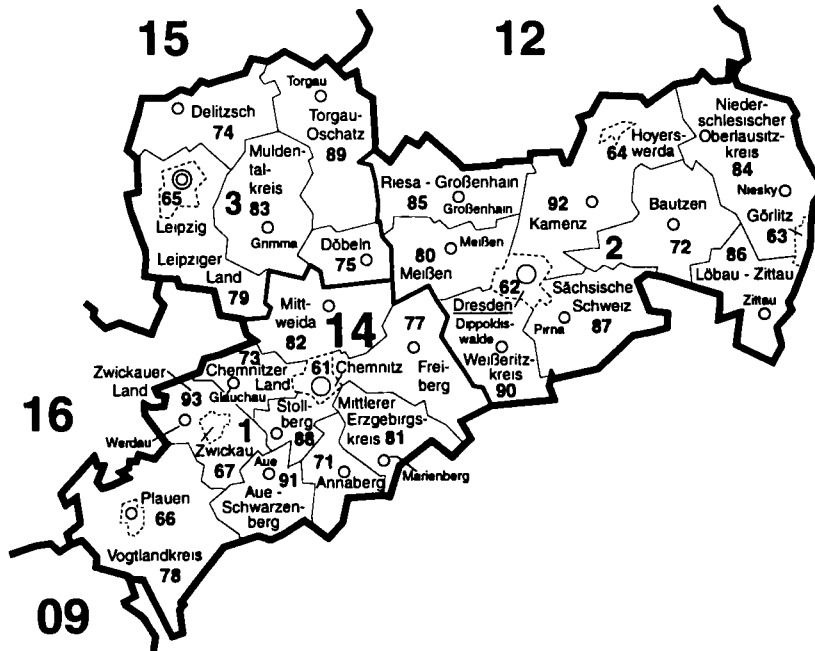
3 Gemeinden in systematischer Ordnung mit Schlüsselnummer, Fläche, Bevölkerung,
Bevölkerungsdichte und Postleitzahl am 31.12.1997

Schlüssel- nummer	Land, Reg.-Bezirk, Kreis, Gemeinde	Fläche km 2	Bevölkerung	Ein- wohner je km2	Post- leitz- zahl 1)
13 0 62 039	Nadrensee.....	20,71	430	20	17329
13 0 62 040	Nieden.....	6,49	200	30	17309
13 0 62 041	Pampow.....	18,82	334	17	17322
13 0 62 042	Papendorf.....	10,50	333	31	17309
13 0 62 043	Pasewalk, Stadt.....	54,99	13 378	243	17309
13 0 62 044	Penkun, Stadt.....	29,17	1 220	41	17328
13 0 62 045	Plöwen.....	15,06	317	21	17321
13 0 62 046	Polzow.....	8,53	260	30	17309
13 0 62 047	Ramin.....	24,61	393	15	17321
13 0 62 049	Rollwitz.....	17,34	704	40	17309
13 0 62 050	Rossow.....	23,09	553	23	17322
13 0 62 051	Rothemühl.....	30,49	372	12	17379
13 0 62 052	Rothenklempenow.....	33,57	364	10	17321
13 0 62 053	Schönwalde.....	20,95	602	28	17309
13 0 62 054	Sommersdorf.....	12,41	231	18	17328
13 0 62 055	Storkow.....	7,17	220	30	17328
13 0 62 056	Strasburg (Uckermark), Stadt.....	86,82	7 125	82	17335
13 0 62 057	Torgelow, Holländerei.....	5,80	315	54	17358
13 0 62 058	Torgelow, Stadt.....	49,46	11 989	242	17358
13 0 62 059	Ueckermünde, Stadt.....	171,94	11 942	69	17373
13 0 62 060	Viereck.....	31,09	1 600	51	17309
13 0 62 061	Vogelsang-Warsin.....	24,55	449	18	17375
13 0 62 062	Wilhelmsburg.....	47,04	1 142	24	17379
13 0 62 063	Wollin b. Penkun.....	12,71	294	23	17328
13 0 62 064	Zerrenthin.....	14,30	522	36	17309
13 0 62 065	Züsedom.....	10,35	291	28	17309
	zusammen ...	1 593,79	87 981	55	X
13	Land insgesamt ..	23 170,31	1 807 799	78	X

1) * Bedeutet, daß die Gemeinde mehrere Postleitzahlen hat;
die hier genannte Zahl ist diejenige des Verwaltungssitzes der Gemeinde.

14 SACHSEN

Verwaltungsgrenzen nach dem Stand vom 31.12.1997



Schlüsselnummern und Namen
der Regierungsbezirke

(In der Karte jeweils nur die Schlüsselnummer)

- 1 Chemnitz
- 2 Dresden
- 3 Leipzig

Schlüsselnummern Grenzen Verwaltungssitze¹⁾

Land:	14		<u>Dresden</u>
Regierungsbezirk:	1		
Landkreis:	71		
Kreisfreie Stadt:	61		

¹⁾ Verwaltungssitze der Kreise sind nur benannt, wenn sie nicht mit dem Namen des Kreises übereinstimmen

**3 Gemeinden in systematischer Ordnung mit Schlüsselnummer, Fläche, Bevölkerung,
Bevölkerungsdichte und Postleitzahl am 31.12.1997**

Schlüssel- nummer	Land, Reg.-Bezirk, Kreis, Gemeinde	Fläche km 2	Bevölkerung	Ein- wohner je km2	Post- leit- zahl 1)
14	Sachsen				
	Reg.-Bez. Chemnitz				
	Kreisfreie Städte				
14 1 61 000	Chemnitz, Stadt.....	175,67	259 126	1 475	09111 *
14 1 66 000	Plauen, Stadt.....	68,05	66 497	977	08523 *
14 1 67 000	Zwickau, Stadt.....	73,48	101 130	1 376	08056 *
	zusammen ...	317,20	426 753	1 345	X
	Landkreise				
14 1 71	Annaberg				
	Sitz: Annaberg-Buchholz, Stadt				
14 1 71 010	Annaberg-Buchholz, Stadt.....	17,83	23 177	1 299	09456
14 1 71 020	Arnsfeld.....	11,90	1 382	116	09477
14 1 71 030	Bärenstein.....	5,09	3 039	597	09471
14 1 71 040	Cranzahl.....	7,24	2 253	311	09465
14 1 71 050	Crottendorf.....	29,43	4 246	144	09474
14 1 71 060	Cunersdorf.....	3,44	1 024	297	09456
14 1 71 080	Ehrenfriedersdorf, Stadt.....	15,86	5 788	364	09427
14 1 71 090	Elterlein, Stadt.....	33,49	2 620	78	09481
14 1 71 110	Gelenau/Erzgeb.....	21,11	5 423	256	09423
14 1 71 120	Geyer, Stadt.....	18,76	4 523	241	09468
14 1 71 130	Geyersdorf.....	4,94	1 110	224	09456
14 1 71 160	Hermannsdorf.....	12,38	884	71	09468
14 1 71 170	Herold.....	3,25	1 394	428	09419
14 1 71 180	Jahnsbach.....	4,81	1 572	326	09419
14 1 71 190	Jöhstadt, Stadt.....	22,66	2 615	115	09477
14 1 71 200	Königswalde.....	19,54	2 408	123	09471
14 1 71 210	Mildenau.....	19,77	2 595	131	09456
14 1 71 220	Neudorf.....	28,90	2 774	95	09465
14 1 71 230	Neundorf.....	6,40	787	122	09488
14 1 71 240	Oberwiesenthal, Kurort, Stadt.....	39,98	3 560	89	09484
14 1 71 250	Scheibenberg, Stadt.....	9,01	2 476	274	09481
14 1 71 260	Schleittau, Stadt.....	21,18	2 794	131	09487
14 1 71 270	Schönfeld.....	6,68	917	137	09488
14 1 71 290	Sehma.....	8,67	2 901	334	09465
14 1 71 300	Steinbach.....	27,03	977	36	09477
14 1 71 310	Tannenberg.....	7,94	1 247	157	09468
14 1 71 320	Thum, Stadt.....	10,83	3 251	300	09419
14 1 71 330	Walthersdorf.....	7,02	814	115	09474
14 1 71 340	Wiesa.....	9,87	1 489	150	09488
14 1 71 350	Wiesbaden, Thermalbad.....	3,16	779	246	09488
	zusammen ...	438,17	90 819	207	X
14 1 73	Chemnitzer Land				
	Sitz: Glauchau, Stadt				
14 1 73 010	Bernsdorf.....	15,07	2 579	171	09337
14 1 73 020	Bräunsdorf.....	6,96	1 111	159	09212
14 1 73 030	Callenberg.....	14,26	2 516	176	09337
14 1 73 040	Chursbachtal.....	25,56	3 147	123	09337
14 1 73 050	Dürrenhülsdorf.....	9,04	596	65	08396
14 1 73 060	Gersdorf.....	9,70	4 869	501	09355
14 1 73 070	Glauchau, Stadt.....	51,31	27 935	544	08371
14 1 73 080	Grüna.....	13,81	5 994	434	09224

1) * Bedeutet, daß die Gemeinde mehrere Postleitzahlen hat;
die hier genannte Zahl ist diejenige des Verwaltungssitzes der Gemeinde.

3 Gemeinden in systematischer Ordnung mit Schlüsselnummer, Fläche, Bevölkerung,
Bevölkerungsdichte und Postleitzahl am 31.12.1997

Schlüssel- nummer	Land, Reg.-Bezirk, Kreis, Gemeinde	Fläche km 2	Bevölkerung	Ein- wohner je km2	Post- leitz- zahl 1)
14 1 73 100	Hohenstein-Ernstthal, Stadt.....	8,31	14 912	1 794	09337
14 1 73 110	Kändler.....	3,15	1 820	577	09247
14 1 73 130	Lichtenstein/Sa., Stadt.....	15,42	14 397	933	09350
14 1 73 140	Limbach-Oberfrohna, Stadt.....	15,79	20 918	1 324	09212
14 1 73 160	Meerane, Stadt.....	19,77	19 390	980	08393
14 1 73 170	Mittelbach.....	6,94	2 282	328	09224
14 1 73 180	Niederfrohna.....	10,10	2 521	249	09243
14 1 73 190	Oberlungwitz, Stadt.....	14,81	7 454	503	09353
14 1 73 200	Oberwiera.....	14,33	1 285	89	08396
14 1 73 210	Pleißa.....	7,22	2 104	291	09246
14 1 73 220	Remse.....	14,79	2 183	147	08373
14 1 73 230	Röhrsdorf.....	12,18	3 189	261	09247
14 1 73 240	Schönberg.....	15,48	996	64	08393
14 1 73 250	St.Egidien.....	26,66	3 872	145	09356
14 1 73 260	Waldenburg, Stadt.....	16,26	4 252	261	08396
14 1 73 270	Wolkenburg-Kaufungen.....	17,07	1 825	106	08399
14 1 73 280	Wüstenbrand.....	4,47	2 413	539	09358
	zusammen ...	368,46	154 560	419	X
14 1 77	Freiberg				
	Sitz: Freiberg, Stadt				
14 1 77 010	Augustusburg, Stadt.....	11,50	2 623	228	09573
14 1 77 020	Bobritzsch.....	49,70	4 791	96	09627
14 1 77 030	Brand-Erbisdorf, Stadt.....	24,47	10 159	415	09618
14 1 77 070	Dorfchemnitz b. Sayda.....	29,53	1 927	65	09619
14 1 77 080	Eppendorf.....	21,44	4 055	189	09575
14 1 77 090	Erdmannsdorf.....	9,33	2 136	228	09573
14 1 77 110	Falkenau.....	9,08	2 272	250	09569
14 1 77 120	Flöha, Stadt.....	18,53	12 309	664	09557
14 1 77 130	Frankenstein.....	21,50	1 205	56	09569
14 1 77 140	Frauenstein, Stadt.....	58,83	3 598	61	09623
14 1 77 150	Freiberg, Stadt.....	48,09	46 966	976	09599
14 1 77 160	Gahlenz.....	13,30	1 017	76	09569
14 1 77 170	Großhartmannsdorf.....	32,23	3 041	94	09618
14 1 77 180	Großschirma.....	26,19	3 163	120	09603
14 1 77 190	Großwaltersdorf.....	12,25	1 107	90	09575
14 1 77 210	Halsbrücke.....	24,96	3 748	150	09633
14 1 77 220	Hennersdorf.....	2,58	362	140	09573
14 1 77 230	Hilbersdorf.....	5,54	1 448	261	09627
14 1 77 250	Langenau.....	21,74	3 060	140	09636
14 1 77 260	Leubsdorf.....	34,34	4 189	121	09573
14 1 77 270	Lichtenberg/Erzgeb.....	33,17	3 171	95	09638
14 1 77 290	Mulda/Sa.....	43,08	3 253	75	09619
14 1 77 300	Neuhausen/Erzgeb.....	48,03	3 565	74	09544
14 1 77 310	Niederschöna.....	16,12	2 092	129	09600
14 1 77 320	Niederwiesa.....	16,18	4 955	306	09577
14 1 77 330	Oberschöna.....	44,22	3 868	87	09600
14 1 77 340	Oederan, Stadt.....	42,55	7 742	181	09569
14 1 77 350	Rechenberg-Bienenmühle.....	52,49	2 725	51	09623
14 1 77 360	Reichenbach b. Siebenlehn.....	14,36	1 038	72	09603
14 1 77 370	Reinsberg.....	49,75	3 381	67	09629
14 1 77 380	Sayda, Stadt.....	35,17	2 321	65	09619
14 1 77 390	Siebenlehn, Stadt.....	20,76	2 343	112	09634
14 1 77 400	Weißborn/Erzgeb.....	22,51	2 793	124	09600
	zusammen ...	913,52	156 423	171	X

1) * Bedeutet, daß die Gemeinde mehrere Postleitzahlen hat;
die hier genannte Zahl ist diejenige des Verwaltungssitzes der Gemeinde.

3 Gemeinden in systematischer Ordnung mit Schlüsselnummer, Fläche, Bevölkerung,
Bevölkerungsdichte und Postleitzahl am 31.12.1997

Schlüssel- nummer	Land, Reg.-Bezirk, Kreis, Gemeinde	Fläche km 2	Bevölkerung	Ein- wohner je km2	Post- leitzahl 1)
14 1 78	Vogtlandkreis Sitz: Plauen, Stadt				
14 1 78 010	Adorf, Stadt.....	39,60	6 308	159	08626
14 1 78 030	Auerbach/Vogtl., Stadt.....	24,76	20 425	824	08209
14 1 78 040	Bad Brambach.....	43,83	2 411	55	08648
14 1 78 050	Bad Elster, Stadt.....	19,71	4 469	226	08645
14 1 78 060	Beerheide.....	19,29	782	40	08209
14 1 78 070	Bergen.....	8,30	1 135	136	08239
14 1 78 080	Bösenbrunn.....	34,22	1 415	41	08606
14 1 78 090	Brockau.....	4,65	591	127	08491
14 1 78 100	Burgstein.....	54,34	1 960	36	08538
14 1 78 110	Dröda.....	3,57	223	62	08606
14 1 78 120	Eich/Sa.....	7,47	607	81	08233
14 1 78 130	Eichigt.....	32,64	1 465	44	08626
14 1 78 140	Ellefeld.....	4,55	3 300	725	08236
14 1 78 150	Elsterberg, Stadt.....	25,07	5 547	221	07985
14 1 78 160	Erlbach.....	19,34	1 771	91	08265
14 1 78 170	Falkenstein/Vogtl., Stadt.....	16,96	8 464	499	08223
14 1 78 190	Grünbach, Höhenluftkurort.....	27,53	2 091	75	08223
14 1 78 200	Hammerbrücke.....	8,14	1 523	187	08269
14 1 78 210	Hartmannsgrün.....	9,88	974	98	08233
14 1 78 220	Heinsdorfergrund.....	21,96	2 398	109	08468
14 1 78 230	Jößnitz.....	13,21	2 389	180	08547
14 1 78 240	Kauschwitz.....	11,07	992	89	08525
14 1 78 250	Klingenthal/Sa., Stadt.....	28,66	10 682	372	08248
14 1 78 260	Kloschwitz.....	5,11	232	45	08527
14 1 78 270	Kürbitz.....	6,93	686	98	08538
14 1 78 280	Landwüst.....	10,44	365	34	08258
14 1 78 290	Lengenfeld, Stadt.....	30,71	7 677	249	08485
14 1 78 300	Leubetha.....	3,21	209	65	08626
14 1 78 310	Leubnitz.....	6,88	732	106	08539
14 1 78 320	Limbach.....	14,16	1 624	114	08491
14 1 78 330	Markneukirchen, Stadt.....	36,93	7 240	196	08258
14 1 78 350	Mehltheuer.....	18,22	1 340	73	08539
14 1 78 360	Morgenröthe-Rautenkranz.....	30,02	965	32	08262
14 1 78 370	Mühlenthal.....	39,56	1 668	42	08626
14 1 78 380	Mühltröf, Stadt.....	27,70	2 133	77	07919
14 1 78 390	Mylau, Stadt.....	4,80	3 500	729	08499
14 1 78 400	Netzschkau, Stadt.....	7,86	4 271	543	08491
14 1 78 410	Neuensalz.....	33,68	2 462	73	08541
14 1 78 420	Neumark.....	17,35	3 328	191	08496
14 1 78 430	Neundorf.....	7,40	1 705	230	08527
14 1 78 440	Neustadt/Vogtl.....	12,98	1 288	99	08223
14 1 78 450	Oberlauterbach.....	7,56	570	75	08239
14 1 78 470	Oelsnitz, Stadt.....	53,47	12 936	241	08606
14 1 78 480	Pausa/Vogtl., Stadt.....	36,58	4 177	114	07952
14 1 78 490	Pöhl.....	36,46	2 917	80	08543
14 1 78 500	Rebesgrün.....	11,34	2 625	231	08209
14 1 78 510	Reichenbach/Vogtl., Stadt.....	23,20	23 949	1 032	08468
14 1 78 520	Reuth.....	30,65	1 073	35	08538
14 1 78 530	Rodau.....	11,83	445	37	08539
14 1 78 540	Rodewisch, Stadt.....	26,88	8 312	309	08228
14 1 78 550	Rößnitz.....	4,59	157	34	08527
14 1 78 570	Schneckengrün.....	6,35	259	40	08527
14 1 78 580	Schneidenbach.....	6,46	405	62	08468
14 1 78 590	Schönberg.....	3,87	287	74	08539
14 1 78 600	Schönbrunn.....	5,38	346	64	08485
14 1 78 610	Schöneck/Vogtl., Stadt.....	54,92	3 968	72	08261
14 1 78 620	Steinberg.....	20,43	3 326	162	08228
14 1 78 630	Straßberg.....	5,12	821	160	08527
14 1 78 640	Syrau.....	15,66	1 891	120	08548

1) * Bedeutet, daß die Gemeinde mehrere Postleitzahlen hat;
die hier genannte Zahl ist diejenige des Verwaltungssitzes der Gemeinde.

3 Gemeinden in systematischer Ordnung mit Schlüsselnummer, Fläche, Bevölkerung,
Bevölkerungsdichte und Postleitzahl am 31.12.1997

Schlüssel- nummer	Land, Reg.-Bezirk, Kreis, Gemeinde	Fläche km 2	Bevölkerung	Ein- wohner je km2	Post- leitz- zahl 1)
14 1 78 650	Tannenbergsthal/Vogtl.....	17,92	1 953	108	08262
14 1 78 660	Theuma.....	9,82	1 117	113	08541
14 1 78 670	Tirpersdorf.....	19,60	1 639	83	08606
14 1 78 680	Treuen, Stadt.....	26,37	7 897	299	08233
14 1 78 690	Trieb/Vogtl.....	6,54	866	132	08239
14 1 78 700	Triebel/Vogtl.....	43,09	1 691	39	08606
14 1 78 710	Waldkirchen.....	11,08	788	71	08485
14 1 78 720	Weischlitz.....	18,21	2 603	142	08538
14 1 78 730	Werda.....	13,58	1 816	133	08223
14 1 78 740	Wernitzgrün.....	2,38	346	145	08258
14 1 78 750	Zwota.....	21,84	1 623	74	08267
	zusammen ...	1 343,87	214 150	159	X
14 1 81	Mittlerer Erzgebirgskreis Sitz: Marienberg, Stadt				
14 1 81 010	Amtsberg.....	23,23	4 301	185	09439
14 1 81 020	Ansprung.....	15,28	1 181	77	09517
14 1 81 030	Börnichen/Erzgeb.....	15,39	1 132	73	09437
14 1 81 040	Borstendorf.....	14,52	1 813	124	09579
14 1 81 050	Deutscheinsiedel.....	3,63	454	125	09548
14 1 81 060	Deutschneudorf.....	4,40	887	201	09548
14 1 81 070	Dörnthal.....	20,54	1 190	57	09509
14 1 81 080	Drebach.....	17,25	2 583	149	09430
14 1 81 090	Falkenbach.....	5,17	475	91	09429
14 1 81 100	Gehrigswalde.....	6,25	766	122	09429
14 1 81 110	Gornau/Erzgeb.....	19,86	4 054	204	09405
14 1 81 120	Grißbach.....	4,75	884	186	09435
14 1 81 130	Großolbersdorf.....	16,70	2 950	176	09432
14 1 81 140	Großrückerswalde.....	24,11	3 741	155	09518
14 1 81 150	Grünhainichen.....	5,40	1 451	268	09579
14 1 81 160	Hallbach.....	7,94	665	83	09526
14 1 81 170	Heidersdorf.....	9,49	1 019	107	09526
14 1 81 180	Hilmersdorf.....	7,22	920	127	09429
14 1 81 190	Hirtstein.....	20,45	2 961	144	09496
14 1 81 200	Hopfgarten.....	5,91	338	57	09429
14 1 81 220	Krumhermersdorf.....	10,67	1 795	168	09434
14 1 81 230	Lauterbach.....	12,17	1 215	99	09496
14 1 81 240	Lengefeld, Stadt.....	23,73	3 060	128	09514
14 1 81 250	Lippersdorf.....	10,99	810	73	09509
14 1 81 260	Marienberg, Stadt.....	73,31	11 623	158	09496
14 1 81 280	Olbernhau, Stadt.....	70,42	12 190	173	09526
14 1 81 290	Pfaffroda b. Sayda.....	26,65	1 446	54	09526
14 1 81 300	Pobershau.....	5,40	2 078	384	09496
14 1 81 310	Pockau.....	36,04	4 627	128	09509
14 1 81 320	Reifland.....	5,61	508	90	09514
14 1 81 330	Scharfenstein.....	4,19	1 130	269	09435
14 1 81 340	Schönbrunn.....	7,13	558	78	09429
14 1 81 350	Seiffen/Erzgeb., Kurort.....	12,43	2 971	239	09548
14 1 81 360	Streckwalde.....	2,58	367	142	09429
14 1 81 370	Venusberg.....	6,55	1 647	251	09430
14 1 81 380	Waldkirchen/Erzgeb.....	8,96	1 201	134	09437
14 1 81 390	Wolkenstein, Stadt.....	4,73	1 740	367	09429
14 1 81 400	Wünschendorf.....	7,19	709	98	09514
14 1 81 410	Zöblitz, Stadt.....	6,86	2 234	325	09517
14 1 81 420	Zschopau, Stadt.....	12,23	11 252	920	09405
	zusammen ...	595,33	96 926	163	X

1) * Bedeutet, daß die Gemeinde mehrere Postleitzahlen hat;
die hier genannte Zahl ist diejenige des Verwaltungssitzes der Gemeinde.

3 Gemeinden in systematischer Ordnung mit Schlüsselnummer, Fläche, Bevölkerung,
Bevölkerungsdichte und Postleitzahl am 31.12.1997

Schlüssel- nummer	Land, Reg.-Bezirk, Kreis, Gemeinde	Fläche km 2	Bevölkerung	Ein- wohner je km2	Post- leitzahl 1)
14 1 82	Mittweida Sitz: Mittweida, Stadt				
14 1 82 010	Altzendorf.....	3,91	371	94	09326
14 1 82 020	Altmitzweida.....	14,07	2 196	156	09648
14 1 82 030	Arras.....	5,36	243	45	09326
14 1 82 040	Auerswalde.....	18,17	3 231	177	09238
14 1 82 060	Burgstädt, Stadt.....	25,76	12 697	492	09217
14 1 82 070	Chursdorf.....	6,45	504	78	09322
14 1 82 080	Claußnitz.....	21,12	3 676	174	09236
14 1 82 100	Erlau.....	25,54	2 473	96	09306
14 1 82 120	Frankenberg, Stadt.....	47,75	16 072	336	09669
14 1 82 130	Geringswalde, Stadt.....	17,01	4 549	267	09326
14 1 82 140	Grünlichtenberg.....	11,31	744	65	09661
14 1 82 150	Hainichen, Stadt.....	48,04	10 185	212	09661
14 1 82 160	Hartmannsdorf.....	10,28	4 825	469	09232
14 1 82 180	Holzhausen.....	3,65	465	127	09326
14 1 82 190	Königsfeld.....	28,29	1 804	63	09306
14 1 82 200	Königshain-Wiederau.....	27,21	2 582	94	09306
14 1 82 210	Kriebstein.....	19,69	2 202	111	09648
14 1 82 230	Langensteinbach.....	32,75	2 341	71	04657
14 1 82 240	Lauenhain-Tanneberg.....	9,19	1 176	127	09648
14 1 82 250	Lichtenau.....	15,15	2 644	174	09244
14 1 82 260	Lunzenau, Stadt.....	28,06	5 783	206	09328
14 1 82 270	Milkau.....	12,20	1 271	104	09306
14 1 82 280	Mittweida, Stadt.....	32,06	16 489	514	09648
14 1 82 300	Mühlau.....	8,09	2 342	289	09241
14 1 82 310	Mühlbach.....	17,67	2 006	113	09557
14 1 82 320	Ottendorf.....	15,62	2 058	131	09648
14 1 82 330	Penig, Stadt.....	14,46	7 173	496	09322
14 1 82 350	Rochlitz, Stadt.....	23,72	7 930	334	09306
14 1 82 360	Rossau.....	41,65	2 077	49	09661
14 1 82 370	Schlegel.....	3,54	384	108	09661
14 1 82 380	Schönborn-Dreiwerden-Seifersbach.....	11,64	1 816	156	09648
14 1 82 390	Seelitz.....	31,08	2 148	69	09306
14 1 82 400	Stein i. Chemnitztal.....	3,68	549	149	09322
14 1 82 410	Striegistal.....	33,12	2 212	66	09661
14 1 82 420	Taura b. Burgstädt.....	11,11	2 831	254	09249
14 1 82 430	Tauscha.....	3,89	607	156	09322
14 1 82 440	Thierbach.....	5,77	546	94	09322
14 1 82 450	Tiefenbach.....	43,90	3 898	88	09661
14 1 82 460	Wechselburg.....	25,59	2 295	89	09306
14 1 82 470	Wittgensdorf.....	12,25	4 534	370	09228
14 1 82 480	Zettlitz.....	15,64	1 124	71	09306
	zusammen ...	785,44	145 053	185	X
14 1 88	Stollberg Sitz: Stollberg/ Erzgebirge, Stadt				
14 1 88 010	Adorf/Erzgeb.....	6,72	1 785	265	09221
14 1 88 020	Auerbach.....	8,26	3 284	397	09392
14 1 88 030	Beutha.....	8,14	909	111	09366
14 1 88 040	Brünlos.....	7,37	1 429	193	09380
14 1 88 050	Burkhardtsdorf.....	10,28	3 710	360	09235
14 1 88 060	Dorfchemnitz.....	8,74	1 462	167	09380
14 1 88 080	Erlbach-Kirchberg.....	12,00	1 220	101	09385
14 1 88 090	Gornsdorf.....	4,19	2 400	572	09390
14 1 88 100	Hohndorf.....	5,26	4 014	763	09394
14 1 88 110	Hormersdorf.....	13,83	1 930	139	09395
14 1 88 120	Jahnsdorf.....	10,54	3 280	311	09387
14 1 88 130	Kemtau.....	6,04	1 599	264	09240
14 1 88 150	Leukersdorf/Erzgeb.....	15,56	2 706	173	09387

1) * Bedeutet, daß die Gemeinde mehrere Postleitzahlen hat;
die hier genannte Zahl ist diejenige des Verwaltungssitzes der Gemeinde.

3 Gemeinden in systematischer Ordnung mit Schlüsselnummer, Fläche, Bevölkerung,
Bevölkerungsdichte und Postleitzahl am 31.12.1997

Schlüssel- nummer	Land, Reg.-Bezirk, Kreis, Gemeinde	Fläche km 2	Bevölkerung	Ein- wohner je km2	Post- leitzahl 1)
14 1 88 160	Lugau/Erzgeb., Stadt.....	6,32	8 595	1 359	09385
14 1 88 170	Meinersdorf.....	4,87	1 606	329	09390
14 1 88 180	Neukirchen/Erzgeb.....	13,40	5 398	402	09221
14 1 88 190	Neuwürschnitz.....	6,57	3 116	474	09397
14 1 88 200	Niederdorf.....	13,03	1 332	102	09366
14 1 88 210	Niederwürschnitz.....	6,06	3 230	533	09399
14 1 88 220	Oelsnitz/Erzgeb., Stadt.....	19,77	10 474	529	09376
14 1 88 230	Stollberg/Erzgeb., Stadt.....	30,68	13 208	430	09366
14 1 88 240	Thalheim/Erzgeb., Stadt.....	10,92	8 481	776	09380
14 1 88 250	Ursprung.....	3,88	603	155	09385
14 1 88 260	Zwönitz, Stadt.....	34,13	9 262	271	08297
	zusammen ...	266,56	95 033	357	X
14 1 91	Aue-Schwarzenberg Sitz: Aue, Stadt				
14 1 91 010	Affalter.....	11,05	1 525	138	08294
14 1 91 020	Albernau.....	2,56	1 295	505	08280
14 1 91 030	Antonsthal.....	7,82	1 238	158	08359
14 1 91 040	Aue, Stadt.....	20,95	20 425	974	08280
14 1 91 050	Beierfeld.....	4,91	3 536	720	08340
14 1 91 060	Bermsgrün.....	10,62	1 557	146	08340
14 1 91 070	Bernsbach.....	8,75	4 847	553	08315
14 1 91 080	Bockau.....	19,16	2 836	148	08324
14 1 91 090	Breitenbrunn/Erzgeb.....	21,81	2 636	120	08359
14 1 91 120	Eibenstock, Stadt.....	90,34	7 504	83	08309
14 1 91 130	Erla.....	4,39	1 556	354	08340
14 1 91 140	Erlabrunn.....	8,51	1 073	126	08349
14 1 91 150	Grünhain, Stadt.....	13,43	2 622	195	08358
14 1 91 170	Hundshübel.....	11,63	1 247	107	08318
14 1 91 180	Johanngeorgenstadt, Stadt.....	29,61	7 169	242	08349
14 1 91 190	Lauter/Sa., Stadt.....	21,54	5 283	245	08312
14 1 91 210	Lindenau.....	5,14	778	151	08289
14 1 91 220	Lößnitz, Stadt.....	19,48	10 516	539	08294
14 1 91 230	Markersbach.....	18,32	2 170	118	08352
14 1 91 240	Pöhl.....	11,79	1 374	116	08352
14 1 91 250	Raschau.....	21,20	4 708	222	08352
14 1 91 260	Rittersgrün.....	21,88	1 944	88	08355
14 1 91 270	Schlema.....	15,53	6 249	402	08301
14 1 91 280	Schneeberg, Stadt.....	18,21	17 615	967	08289
14 1 91 290	Schönheide.....	28,10	5 815	206	08304
14 1 91 300	Schwarzenberg/Erzgeb., Stadt.....	19,44	18 170	934	08340
14 1 91 310	Sosa.....	21,99	2 316	105	08326
14 1 91 320	Stützensgrün.....	16,74	2 858	170	08328
14 1 91 330	Waschleithe.....	3,92	537	136	08358
14 1 91 340	Zschorlau.....	19,44	4 792	246	08321
	zusammen ...	528,26	146 191	277	X
14 1 93	Zwickauer Land Sitz: Werdau, Stadt				
14 1 93 010	Cainsdorf.....	3,05	2 549	835	08124
14 1 93 020	Crimmitschau, Stadt.....	55,11	23 420	424	08451
14 1 93 030	Crinitzberg.....	18,82	2 429	129	08147
14 1 93 050	Culitzsch.....	4,08	795	194	08112
14 1 93 060	Cunersdorf.....	3,78	506	133	08107
14 1 93 080	Dennheritz.....	13,93	1 474	105	08393
14 1 93 100	Fraureuth.....	9,31	3 270	351	08427
14 1 93 110	Friedrichsgrün.....	0,92	1 398	1 519	08149
14 1 93 130	Hartenstein, Stadt.....	36,94	5 205	140	08118
14 1 93 140	Hartmannsdorf b. Kirchberg.....	27,15	1 450	53	08107
14 1 93 150	Hirschfeld.....	14,28	793	55	08144
14 1 93 160	Kirchberg, Stadt.....	35,80	10 389	290	08107

1) * Bedeutet, daß die Gemeinde mehrere Postleitzahlen hat;
die hier genannte Zahl ist diejenige des Verwaltungssitzes der Gemeinde.

3 Gemeinden in systematischer Ordnung mit Schlüsselnummer, Fläche, Bevölkerung,
Bevölkerungsdichte und Postleitzahl am 31.12.1997

Schlüssel- nummer	Land, Reg.-Bezirk, Kreis, Gemeinde	Fläche km 2	Bevölkerung	Ein- wohner je km2	Post- leit- zahl 1)
14 1 93 190	Langenbernsdorf.....	36,37	4 030	110	08428
14 1 93 205	Langenweißbach.....	22,49	3 148	139	08121
14 1 93 210	Lauenhain.....	8,95	702	78	08439
14 1 93 230	Leubnitz.....	29,48	3 853	130	08412
14 1 93 250	Lichtentanne.....	33,05	7 875	238	08115
14 1 93 260	Mosel.....	6,30	2 295	364	08129
14 1 93 270	Mülsen St.Jacob.....	8,57	3 132	365	08132
14 1 93 280	Mülsen St.Micheln.....	4,90	1 411	287	08132
14 1 93 290	Mülsen St.Niclas.....	9,48	1 787	188	08146
14 1 93 300	Neukirchen/Pleiße.....	16,81	4 444	264	08459
14 1 93 310	Niedererwitz.....	4,78	544	113	08107
14 1 93 320	Niedermülsen.....	5,42	478	88	08138
14 1 93 330	Oberrothenbach.....	6,03	625	103	08129
14 1 93 340	Ortmannsdorf.....	9,90	2 268	229	08146
14 1 93 350	Reinsdorf.....	14,61	4 555	311	08141
14 1 93 370	Ruppertsgrün.....	13,27	2 620	197	08435
14 1 93 390	Schlunzig.....	2,53	289	114	08138
14 1 93 410	Silberstraße.....	2,89	2 008	694	08121
14 1 93 420	Stangendorf.....	4,88	671	137	08138
14 1 93 460	Thurm.....	5,65	3 374	597	08138
14 1 93 470	Vielau.....	5,64	2 975	527	08149
14 1 93 490	Werdau, Stadt.....	36,11	23 258	644	08412
14 1 93 500	Wiesenburg.....	11,76	1 608	136	08121
14 1 93 510	Wildenfels, Stadt.....	8,81	2 587	293	08134
14 1 93 520	Wilkau-Haßlau, Stadt.....	5,73	9 989	1 743	08112
14 1 93 540	Wulm.....	2,51	183	72	08138
	zusammen ...	540,09	144 387	267	X
14 1	Reg.-Bez. insgesamt ...	6 096,90	1 670 295	274	X
	Reg.-Bez. Dresden				
	Kreisfreie Städte				
14 2 62 000	Dresden, Stadt.....	237,22	459 222	1 935	01067 *
14 2 63 000	Görlitz, Stadt.....	44,11	63 301	1 435	02826 *
14 2 64 000	Hoyerswerda, Stadt.....	82,35	55 563	674	02977
	zusammen ...	363,68	578 086	1 590	X
	Landkreise				
14 2 72	Bautzen				
	Sitz: Bautzen, Stadt				
14 2 72 010	Bautzen, Stadt.....	43,21	42 884	992	02625
14 2 72 020	Bischofswerda, Stadt.....	46,26	14 289	308	01877
14 2 72 030	Burkau.....	31,83	3 080	96	01906
14 2 72 040	Crosta.....	9,32	1 911	205	02681
14 2 72 050	Cunewalde.....	23,23	3 935	169	02733
14 2 72 060	Demitz-Thumitz.....	21,07	3 354	159	01877
14 2 72 070	Eulowitz.....	1,84	345	187	02692
14 2 72 080	Frankenthal.....	9,43	1 094	116	01909
14 2 72 090	Gaußig.....	26,13	2 234	85	02633
14 2 72 100	Gnaschwitz-Doberschau.....	14,35	2 809	195	02692
14 2 72 110	Göda.....	43,26	3 450	79	02633
14 2 72 130	Großdubrau.....	54,21	5 056	93	02694
14 2 72 140	Großharthau.....	37,27	3 831	102	01909
14 2 72 150	Großpostwitz/O.L.....	14,58	2 794	191	02692
14 2 72 160	Guttau.....	41,66	1 839	44	02694
14 2 72 170	Hochkirch.....	41,73	2 697	64	02627
14 2 72 180	Kirschau.....	3,87	2 012	519	02681

1) * Bedeutet, daß die Gemeinde mehrere Postleitzahlen hat;
die hier genannte Zahl ist diejenige des Verwaltungssitzes der Gemeinde.

3 Gemeinden in systematischer Ordnung mit Schlüsselnummer, Fläche, Bevölkerung,
Bevölkerungsdichte und Postleitzahl am 31.12.1997

Schlüssel- nummer	Land, Reg.-Bezirk, Kreis, Gemeinde	Fläche km 2	Bevölkerung	Ein- wohner je km2	Post- leitz- zahl 1)
14 2 72 190	Kleinwelka.....	27,37	2 888	105	02627
14 2 72 200	Königswartha.....	41,39	4 646	112	02699
14 2 72 210	Kubschütz.....	46,03	3 277	71	02627
14 2 72 220	Malschwitz.....	51,56	3 952	76	02694
14 2 72 230	Milkel.....	28,15	1 186	42	02699
14 2 72 240	Neschwitz.....	45,99	2 630	57	02699
14 2 72 250	Neukirch/Lausitz.....	21,32	5 930	278	01904
14 2 72 260	Obergurig.....	9,84	2 253	228	02692
14 2 72 270	Puschwitz.....	11,74	1 132	96	02699
14 2 72 280	Radibor.....	27,32	1 971	72	02627
14 2 72 290	Rammenau.....	10,76	1 543	143	01877
14 2 72 310	Rodewitz/Spree.....	2,65	705	266	02692
14 2 72 320	Schirgiswalde, Stadt.....	8,48	3 149	371	02681
14 2 72 330	Schmölln-Putzkau.....	32,94	3 742	113	01877
14 2 72 340	Sohland a.d. Spree.....	37,27	8 050	215	02689
14 2 72 350	Steinigtwolmsdorf.....	14,14	2 821	199	01904
14 2 72 360	Weifa.....	3,89	752	193	01904
14 2 72 370	Weigsdorf-Köblitz.....	3,39	1 969	580	02733
14 2 72 380	Weißenberg, Stadt.....	50,92	3 683	72	02627
14 2 72 390	Wilthen, Stadt.....	17,06	7 694	450	02681
	zusammen ...	955,46	161 587	169	X
14 2 80	Meißen Sitz: Meißen, Stadt				
14 2 80 040	Coswig, Stadt.....	25,85	25 260	977	01640
14 2 80 060	Diera.....	18,41	1 953	106	01665
14 2 80 080	Gauernitz.....	8,48	1 017	119	01665
14 2 80 090	Gompitz.....	11,73	2 524	215	01462
14 2 80 100	Großdittmannsdorf.....	9,45	712	75	01471
14 2 80 140	Heynitz.....	21,27	1 512	71	01683
14 2 80 150	Käbschütztal.....	50,45	3 113	61	01665
14 2 80 160	Ketzerbachtal.....	45,38	3 097	68	01623 *
14 2 80 170	Klipphausen.....	32,25	2 980	92	01665
14 2 80 190	Leuben-Schleinitz.....	26,71	1 795	67	01623
14 2 80 210	Lommatzsch, Stadt.....	66,47	6 487	97	01623
14 2 80 240	Meißen, Stadt.....	30,90	30 486	986	01662
14 2 80 250	Mobschatz.....	8,53	1 345	157	01462
14 2 80 260	Moritzburg.....	31,94	3 082	96	01468
14 2 80 270	Niederau.....	35,21	4 285	121	01689
14 2 80 280	Nossen, Stadt.....	29,24	6 768	231	01683
14 2 80 290	Promnitztal.....	20,83	1 993	95	01468
14 2 80 310	Radebeul, Stadt.....	26,06	31 332	1 202	01445
14 2 80 320	Radeburg, Stadt.....	23,71	5 078	214	01471
14 2 80 330	Reichenberg.....	14,55	4 260	292	01468
14 2 80 350	Scharfenberg.....	20,92	1 771	84	01665
14 2 80 380	Tanneberg.....	9,83	576	58	01683
14 2 80 390	Taubenheim.....	20,09	1 415	70	01665
14 2 80 400	Triebischtal.....	19,99	2 820	141	01665
14 2 80 440	Weinböhla.....	19,01	9 860	518	01689
14 2 80 460	Wilsdruff, Stadt.....	35,45	4 158	117	01723
14 2 80 470	Zehren.....	24,79	1 881	75	01665
	zusammen ...	687,50	161 560	235	X
14 2 84	Niederschles. Oberlausitzkreis Sitz: Niesky, Stadt				
14 2 84 010	Bad Muskau, Stadt.....	15,35	3 993	260	02953
14 2 84 020	Boxberg.....	98,18	3 502	35	02943
14 2 84 030	Deschka.....	14,22	467	32	02829
14 2 84 040	Gablenz.....	9,22	1 569	170	02953
14 2 84 060	Groß Düben.....	8,28	755	91	02959
14 2 84 090	Hähnichen.....	32,06	1 174	36	02923

1) * Bedeutet, daß die Gemeinde mehrere Postleitzahlen hat;
die hier genannte Zahl ist diejenige des Verwaltungssitzes der Gemeinde.

3 Gemeinden in systematischer Ordnung mit Schlüsselnummer, Fläche, Bevölkerung,
Bevölkerungsdichte und Postleitzahl am 31.12.1997

Schlüssel- nummer	Land, Reg.-Bezirk, Kreis, Gemeinde	Fläche km 2	Bevölkerung	Ein- wohner je km2	Post- leit- zahl 1)
14 2 84 100	Halbendorf.....	6,28	565	89	02953
14 2 84 106	Hohendubrau.....	45,42	2 356	51	02906
14 2 84 110	Horka.....	40,78	2 193	53	02923
14 2 84 130	Klitten.....	54,20	1 525	28	02906
14 2 84 140	Kodersdorf.....	42,29	2 806	66	02923
14 2 84 150	Königshain.....	19,52	1 314	67	02829
14 2 84 160	Krauschwitz.....	106,62	3 990	37	02957
14 2 84 170	Kreba-Neudorf.....	31,62	1 150	36	02906
14 2 84 190	Kromlau.....	5,43	295	54	02953
14 2 84 200	Kunnerwitz.....	5,21	718	137	02829
14 2 84 210	Lodenau.....	26,77	915	34	02929
14 2 84 220	Ludwigsdorf.....	13,70	1 212	88	02829
14 2 84 230	Markersdorf.....	62,39	4 306	69	02829
14 2 84 240	Mücka.....	24,31	1 363	56	02906
14 2 84 250	Mühlrose.....	19,73	239	12	02959
14 2 84 265	Neißeau.....	33,03	1 550	46	02829
14 2 84 280	Niesky, Stadt.....	53,60	12 274	228	02906
14 2 84 300	Quitzdorf am See.....	36,20	2 393	66	02906
14 2 84 310	Reichenbach/O.L., Stadt.....	42,79	4 674	109	02894
14 2 84 320	Reichwalde.....	14,88	651	43	02943
14 2 84 330	Rietschen.....	72,75	3 293	45	02956
14 2 84 350	Rothenburg/O.L., Stadt.....	38,06	4 535	119	02929
14 2 84 360	Schleife.....	41,91	2 997	71	02959
14 2 84 370	Schöpstal.....	33,79	2 750	81	02829
14 2 84 380	Sohland a. Rotstein.....	19,80	1 399	70	02894
14 2 84 390	Spree.....	17,54	434	24	02923
14 2 84 400	Trebendorf.....	12,16	793	65	02959
14 2 84 410	Uhsmannsdorf.....	7,46	908	121	02923
14 2 84 420	Uhyst.....	43,68	1 254	28	02999
14 2 84 430	Vierkirchen.....	35,32	2 057	58	02894
14 2 84 440	Waldhufen.....	58,64	2 991	51	02906
14 2 84 460	Weißkeißel.....	50,42	1 490	29	02957
14 2 84 470	Weißwasser/O.L., Stadt.....	63,65	30 300	476	02943
	zusammen ...	1 357,26	113 150	83	X
14 2 85	Riesa-Großenhain Sitz: Großenhain, Stadt				
14 2 85 020	Baßlitz.....	9,27	596	64	01561
14 2 85 030	Beiersdorf.....	7,87	459	58	01561
14 2 85 040	Diesbar-Seußlitz.....	16,07	2 180	135	01612
14 2 85 050	Ebersbach.....	58,39	3 506	60	01561
14 2 85 060	Folbern.....	6,18	387	62	01561
14 2 85 070	Glaubitz.....	13,97	2 062	147	01612
14 2 85 080	Gohlis.....	5,03	609	121	01619
14 2 85 090	Gröditz, Stadt.....	7,80	9 136	1 171	01609
14 2 85 100	Großenhain, Stadt.....	37,79	17 870	472	01558
14 2 85 130	Lampertswalde.....	24,02	1 873	77	01561
14 2 85 140	Lenz.....	11,14	635	57	01561
14 2 85 160	Hirschstein.....	34,46	2 635	76	01594
14 2 85 170	Naunhof.....	8,03	577	71	01561
14 2 85 180	Nauwalde.....	20,35	1 179	57	01609
14 2 85 190	Nünchritz.....	15,05	5 176	343	01612
14 2 85 200	Plotitz.....	25,07	1 855	73	01594
14 2 85 220	Priestewitz.....	33,08	2 068	62	01561
14 2 85 240	Reinersdorf.....	9,89	420	42	01561
14 2 85 250	Riesa, Stadt.....	58,21	41 232	708	01589 *
14 2 85 260	Röderau-Bobersen.....	10,04	2 717	270	01619
14 2 85 270	Röderaue.....	29,57	3 686	124	01561
14 2 85 290	Schönborn.....	5,04	197	39	01561
14 2 85 300	Schönfeld.....	39,14	2 031	51	01561
14 2 85 320	Stauchitz.....	7,98	1 803	225	01594
14 2 85 330	Strehla, Stadt.....	30,07	4 419	146	01616

1) * Bedeutet, daß die Gemeinde mehrere Postleitzahlen hat;
die hier genannte Zahl ist diejenige des Verwaltungssitzes der Gemeinde.

3 Gemeinden in systematischer Ordnung mit Schlüsselnummer, Fläche, Bevölkerung,
Bevölkerungsdichte und Postleitzahl am 31.12.1997

Schlüssel- nummer	Land, Reg.-Bezirk, Kreis, Gemeinde	Fläche km 2	Bevölkerung	Ein- wohner je km2	Post- leitz- zahl 1)
14 2 85 340	Strießen.....	7,71	468	60	01561
14 2 85 350	Tauscha.....	23,88	1 614	67	01561
14 2 85 360	Thiendorf.....	50,50	2 374	47	01561
14 2 85 370	Weißig a. Raschütz.....	34,45	1 036	30	01561
14 2 85 390	Wildenhain.....	33,45	1 828	54	01561
14 2 85 400	Wülknitz.....	27,77	2 029	73	01609
14 2 85 410	Zabeltitz.....	52,81	3 075	58	01561
14 2 85 420	Zeithain.....	66,43	4 644	69	01619
	zusammen ...	820,51	126 376	154	X
14 2 86	Löbau-Zittau Sitz: Zittau, Stadt				
14 2 86 010	Beiersdorf.....	6,45	1 388	215	02736
14 2 86 020	Bernstadt a. d. Eigen, Stadt.....	51,89	4 539	87	02748
14 2 86 030	Berthelsdorf.....	22,24	1 991	89	02747
14 2 86 040	Bertsdorf-Hörnitz.....	17,98	2 619	145	02763
14 2 86 050	Dittelsdorf.....	6,84	1 031	150	02788
14 2 86 060	Dürrhennersdorf.....	10,67	1 267	118	02708
14 2 86 070	Ebersbach/Sa., Stadt.....	14,89	11 275	757	02730
14 2 86 080	Ebersdorf.....	7,60	1 194	157	02708
14 2 86 090	Eibau.....	11,19	3 635	324	02739
14 2 86 100	Friedersdorf.....	10,89	1 612	148	02742
14 2 86 110	Großhennersdorf.....	21,94	1 726	78	02747
14 2 86 120	Großschönau.....	15,04	5 910	392	02779
14 2 86 130	Großschweidnitz.....	7,44	1 507	202	02708
14 2 86 140	Hainewalde.....	12,96	1 820	140	02779
14 2 86 150	Hartau.....	5,28	564	106	02763
14 2 86 160	Herrnhut, Stadt.....	19,87	2 982	150	02747
14 2 86 170	Hirschfelde.....	9,01	2 486	275	02788
14 2 86 180	Jonsdorf, Kurort.....	9,08	1 921	211	02796
14 2 86 190	Kittlitz.....	34,09	2 832	83	02708
14 2 86 200	Kottmarsdorf.....	7,94	622	78	02730
14 2 86 210	Lawalde.....	14,54	2 204	151	02708
14 2 86 220	Leutersdorf.....	7,67	2 645	344	02794
14 2 86 230	Löbau, Stadt.....	37,05	16 302	440	02708
14 2 86 240	Mittelherwigsdorf.....	36,48	4 666	127	02763
14 2 86 250	Neueibau.....	1,61	739	459	02739
14 2 86 260	Neugersdorf, Stadt.....	5,53	6 719	1 215	02727
14 2 86 270	Neusalza-Spremberg, Stadt.....	11,99	2 650	221	02742
14 2 86 280	Niedercunnersdorf.....	7,41	1 253	169	02708
14 2 86 290	Niederoderwitz.....	19,25	3 472	180	02791
14 2 86 300	Obercunnersdorf.....	7,68	1 828	238	02708
14 2 86 310	Oberoderwitz.....	16,68	2 819	169	02744
14 2 86 320	Olbersdorf.....	15,16	7 233	477	02785
14 2 86 330	Oppach.....	8,01	3 235	403	02736
14 2 86 340	Ostritz, Stadt.....	23,37	3 397	145	02899
14 2 86 350	Ottenhain.....	6,76	508	75	02708
14 2 86 360	Oybin.....	18,29	1 667	91	02797
14 2 86 370	Rosenbach.....	23,50	1 914	81	02708
14 2 86 380	Schlegel.....	13,23	1 077	81	02788
14 2 86 390	Schönau-Berzdorf a.d. Eigen.....	27,84	1 963	70	02899
14 2 86 400	Schönbach.....	9,06	1 452	160	02708
14 2 86 410	Seifhennersdorf, Stadt.....	19,13	5 538	289	02782
14 2 86 420	Spitzkunnersdorf.....	9,35	1 820	194	02794
14 2 86 430	Strahwalde.....	9,89	958	96	02747
14 2 86 440	Walddorf.....	4,56	967	212	02739
14 2 86 450	Waltersdorf.....	8,82	1 623	184	02799
14 2 86 460	Wittgendorf.....	12,23	868	70	02763
14 2 86 470	Zittau, Stadt.....	20,13	28 508	1 416	02763
	zusammen ...	698,51	160 946	230	X

1) * Bedeutet, daß die Gemeinde mehrere Postleitzahlen hat;
die hier genannte Zahl ist diejenige des Verwaltungssitzes der Gemeinde.

3 Gemeinden in systematischer Ordnung mit Schlüsselnummer, Fläche, Bevölkerung,
Bevölkerungsdichte und Postleitzahl am 31.12.1997

Schlüssel- nummer	Land, Reg.-Bezirk, Kreis, Gemeinde	Fläche km 2	Bevölkerung	Ein- wohner je km2	Post- leit- zahl 1)
14 2 87	Sächsische Schweiz Sitz: Pirna, Stadt				
14 2 87 010	Bad Gotttleuba, Kurort, Stadt.....	45,32	2 790	61	01816
14 2 87 020	Bad Schandau, Stadt.....	33,39	2 830	84	01814
14 2 87 030	Bahratal.....	20,47	921	44	01816
14 2 87 040	Bahratal.....	36,48	2 379	65	01825 *
14 2 87 050	Berggießhübel, Kurort, Stadt.....	12,65	1 893	149	01819
14 2 87 060	Birkwitz-Pratzschwitz.....	6,63	1 214	183	01827
14 2 87 080	Cotta.....	12,30	792	64	01819
14 2 87 090	Dohna.....	7,26	1 165	160	01796
14 2 87 100	Dohna, Stadt.....	7,03	3 798	540	01809
14 2 87 110	Dürrröhrsdorf-Dittersbach.....	33,84	4 478	132	01833
14 2 87 120	Gohrisch.....	34,78	2 224	63	01824
14 2 87 130	Graupa.....	9,82	3 064	312	01827
14 2 87 140	Heidenau, Stadt.....	11,07	18 027	1 628	01809
14 2 87 150	Hinterhermsdorf.....	19,19	758	39	01855
14 2 87 160	Hohnstein, Stadt.....	64,61	3 995	61	01848
14 2 87 170	Hohwald.....	58,94	5 022	85	01844
14 2 87 180	Kirnitzschtal.....	44,17	2 271	51	01855
14 2 87 190	Königstein/Sächs. Schw., Stadt.....	18,49	2 779	150	01824
14 2 87 200	Krippen.....	2,45	728	297	01814
14 2 87 210	Langenhennersdorf.....	10,31	1 042	101	01819
14 2 87 220	Leupoldishain.....	8,43	400	47	01824
14 2 87 230	Liebstadt, Stadt.....	37,41	1 540	41	01825
14 2 87 240	Lohmen.....	25,79	3 271	126	01847
14 2 87 250	Meusegast.....	3,73	520	139	01809
14 2 87 260	Müglitztal.....	21,00	2 338	111	01809
14 2 87 270	Neustadt i. Sa., Stadt.....	24,12	12 095	501	01844
14 2 87 290	Pirna, Stadt.....	36,55	38 673	1 058	01796
14 2 87 300	Porschdorf.....	10,93	1 493	136	01814
14 2 87 310	Rathen, Kurort.....	3,58	517	144	01824
14 2 87 320	Rathmannsdorf.....	4,37	1 213	277	01814
14 2 87 330	Reinhardsdorf-Schöna.....	31,75	1 744	54	01814
14 2 87 340	Röhrsdorf.....	17,82	1 355	76	01809
14 2 87 350	Rosenthal-Bielatal.....	46,45	1 889	40	01824
14 2 87 360	Schönfeld-Weißig.....	41,18	11 175	271	01474
14 2 87 370	Sebnitz, Stadt.....	24,73	9 642	389	01855
14 2 87 380	Stadt Wehlen, Stadt.....	10,81	1 780	164	01829
14 2 87 390	Stolpen, Stadt.....	60,87	6 127	100	01833
14 2 87 400	Struppen.....	20,66	2 781	134	01796
14 2 87 410	Wilschdorf.....	9,66	721	74	01833
	zusammen ...	929,04	161 444	174	X
14 2 90	Weißeritzkreis Sitz: Dippoldiswalde, Stadt				
14 2 90 010	Altenberg, Stadt.....	71,36	5 634	78	01773
14 2 90 020	Bannewitz.....	14,92	5 770	386	01728
14 2 90 040	Bärenfels, Kurort.....	2,76	306	110	01776
14 2 90 050	Bärenstein, Stadt.....	11,97	1 071	89	01768
14 2 90 060	Colmnitz.....	16,32	1 629	99	01738
14 2 90 080	Dippoldiswalde, Stadt.....	51,21	8 351	163	01744
14 2 90 100	Dorfhain.....	6,25	1 312	209	01738
14 2 90 110	Falkenhain.....	3,64	411	112	01776
14 2 90 130	Freital, Stadt.....	37,85	37 652	994	01705
14 2 90 140	Geising, Stadt.....	56,07	3 553	63	01778
14 2 90 150	Glashütte, Stadt.....	41,76	5 088	121	01768
14 2 90 170	Grumbach.....	15,67	1 518	96	01723
14 2 90 180	Hartmannsdorf-Reichenau.....	28,32	1 373	48	01762
14 2 90 200	Hermsdorf/Erzgeb.....	20,14	1 136	56	01776
14 2 90 220	Höckendorf.....	36,64	3 271	89	01774

1) * Bedeutet, daß die Gemeinde mehrere Postleitzahlen hat;
die hier genannte Zahl ist diejenige des Verwaltungssitzes der Gemeinde.

**3 Gemeinden in systematischer Ordnung mit Schlüsselnummer, Fläche, Bevölkerung,
Bevölkerungsdichte und Postleitzahl am 31.12.1997**

Schlüssel- nummer	Land, Reg.-Bezirk, Kreis, Gemeinde	Fläche km 2	Bevölkerung	Ein- wohner je km2	Post- leitzahl 1)
14 2 90 230	Kesselsdorf.....	9,79	4 739	484	01723
14 2 90 250	Klingenberg.....	5,73	1 458	254	01738
14 2 90 260	Kreischa.....	28,97	4 015	138	01731
14 2 90 270	Kurort Hartha.....	50,62	2 810	55	01737
14 2 90 280	Malter.....	12,16	2 158	177	01744
14 2 90 290	Mohorn.....	20,66	2 107	101	01723
14 2 90 300	Obercarsdorf.....	22,97	2 093	91	01762
14 2 90 320	Pesterwitz.....	2,69	2 252	837	01705
14 2 90 330	Pohrsdorf.....	3,17	505	159	01737
14 2 90 340	Possendorf.....	12,76	3 650	286	01728
14 2 90 350	Pretzschendorf.....	27,83	1 937	69	01774
14 2 90 360	Rabenau, Stadt.....	30,72	4 646	151	01734
14 2 90 380	Reinhardtsgrimma.....	53,81	2 914	54	01768
14 2 90 410	Schmiedeberg.....	17,78	3 533	198	01762
14 2 90 440	Tharandt, Stadt.....	17,45	2 440	139	01737
	zusammen ...	731,99	119 332	163	X
14 2 92	Kamenz				
	Sitz: Kamenz, Stadt				
14 2 92 005	Arnsdorf b. Dresden.....	18,38	3 856	209	01477
14 2 92 010	Bernbruch.....	5,24	385	73	01920
14 2 92 020	Bernsdorf, Stadt.....	34,15	5 977	175	02994
14 2 92 030	Bischheim-Häslich.....	13,89	1 853	133	01920
14 2 92 050	Brettnig-Hauswalde.....	14,41	3 314	229	01900
14 2 92 090	Crostwitz.....	13,32	1 185	88	01920
14 2 92 100	Deutschbaselitz.....	6,90	511	74	01920
14 2 92 105	Dörghenhausen.....	5,46	653	119	02979
14 2 92 110	Elsterheide.....	132,47	3 768	28	02991
14 2 92 120	Elstra, Stadt.....	32,65	3 227	98	01920
14 2 92 130	Fischbach.....	11,11	932	83	01477
14 2 92 140	Gersdorf-Möhrsdorf.....	10,63	1 792	168	01920
14 2 92 150	Großberkmannsdorf.....	7,42	1 446	194	01454
14 2 92 170	Großnaundorf.....	14,98	1 135	75	01936
14 2 92 180	Großröhrsdorf, Stadt.....	19,12	6 740	352	01900
14 2 92 195	Hermisdorf.....	4,68	1 440	307	01458
14 2 92 200	Höckendorf.....	10,46	599	57	01936
14 2 92 210	Kamenz, Stadt.....	20,16	16 678	827	01917
14 2 92 230	Kleinröhrsdorf.....	7,34	894	121	01900
14 2 92 240	Knappensee.....	21,33	1 990	93	02999
14 2 92 250	Koitzsch.....	4,66	327	70	01936
14 2 92 260	Königsbrück, Stadt.....	76,29	5 111	66	01936
14 2 92 265	Langebrück.....	12,12	4 045	333	01465
14 2 92 270	Laubusch.....	10,74	2 842	264	02991
14 2 92 280	Laußnitz.....	53,28	1 448	27	01936
14 2 92 290	Lauta, Stadt.....	16,68	6 883	412	02991
14 2 92 300	Leippe-Torno.....	13,64	1 405	103	02991
14 2 92 310	Lichtenberg.....	14,75	1 808	122	01896
14 2 92 320	Lohsa.....	124,86	4 797	38	02999
14 2 92 325	Lomnitz.....	9,52	994	104	01458
14 2 92 330	Lückersdorf-Gelenau.....	10,98	932	84	01920
14 2 92 340	Medingen.....	5,26	2 083	396	01458
14 2 92 350	Nebelschütz.....	22,92	1 256	54	01920
14 2 92 360	Neukirch.....	36,38	1 775	48	01936
14 2 92 390	Oberlichtenau.....	10,03	1 563	155	01936
14 2 92 400	Ohorn.....	12,07	2 490	206	01896
14 2 92 410	Ößling.....	43,56	2 506	57	01920
14 2 92 415	Ottendorf-Okrilla.....	15,94	6 416	402	01458
14 2 92 420	Panschwitz-Kuckau.....	23,37	2 427	103	01920
14 2 92 430	Pulsnitz, Stadt.....	16,69	6 848	410	01896
14 2 92 440	Räckelwitz.....	11,51	1 447	125	01920
14 2 92 445	Radeberg, Stadt.....	19,11	15 458	808	01454
14 2 92 450	Ralbitz-Rosenthal.....	31,69	1 860	58	01920

1) * Bedeutet, daß die Gemeinde mehrere Postleitzahlen hat;
die hier genannte Zahl ist diejenige des Verwaltungssitzes der Gemeinde.

3 Gemeinden in systematischer Ordnung mit Schlüsselnummer, Fläche, Bevölkerung,
Bevölkerungsdichte und Postleitzahl am 31.12.1997

Schlüssel- nummer	Land, Reg.-Bezirk, Kreis, Gemeinde	Fläche km 2	Bevölkerung	Ein- wohner je km2	Post- leit- zahl 1)
14 2 92 460	Reichenbach-Reichenau.....	12,94	1 243	96	01936
14 2 92 480	Schönnteichen.....	44,96	2 370	52	01936
14 2 92 500	Schwepnitz.....	55,50	3 072	55	01936
14 2 92 535	Spreetal.....	109,18	2 308	21	02979
14 2 92 540	Steina.....	12,49	1 879	150	01920
14 2 92 550	Straßgräbchen.....	9,56	1 000	104	01936
14 2 92 555	Ullersdorf b. Radeberg.....	3,21	1 540	479	01454
14 2 92 560	Wachau b. Radeberg.....	28,55	3 542	124	01454
14 2 92 565	Wallroda.....	6,31	497	78	01477
14 2 92 585	Weixdorf.....	15,52	4 985	321	01478
14 2 92 590	Wiednitz.....	15,94	1 326	83	02994
14 2 92 600	Wittichenau, Stadt.....	62,23	6 006	96	02997
14 2 92 620	Zschornau-Schiedel.....	9,87	376	38	01920
	zusammen ...	1 386,41	165 240	119	X
14 2	Reg.-Bez. insgesamt ..	7 930,36	1 747 721	220	X
	Reg.-Bez. Leipzig				
	Kreisfreie Stadt				
14 3 65 000	Leipzig, Stadt.....	175,65	446 491	2 541	04109 *
	Landkreise				
14 3 74	Delitzsch				
	Sitz: Delitzsch, Stadt				
14 3 74 020	Bad Dübén, Stadt.....	24,52	8 752	356	04849
14 3 74 060	Delitzsch, Stadt.....	59,55	27 235	457	04509
14 3 74 070	Döbernitz.....	24,01	2 955	123	04509
14 3 74 080	Doberschütz.....	79,81	4 516	56	04838
14 3 74 090	Eilenburg, Stadt.....	46,84	19 539	417	04838
14 3 74 100	Glauchau.....	9,41	357	37	04849
14 3 74 110	Glesien.....	12,14	1 450	119	04509
14 3 74 120	Hohenprießnitz.....	10,71	888	82	04838
14 3 74 140	Jesewitz.....	52,26	2 880	55	04838
14 3 74 150	Kletzen-Zschölkau.....	13,20	922	69	04519
14 3 74 170	Kossa.....	44,65	1 502	33	04849
14 3 74 180	Krippenhna.....	16,37	486	29	04838
14 3 74 190	Krostitz.....	30,63	2 982	97	04509
14 3 74 200	Laußig.....	26,54	2 431	91	04838
14 3 74 220	Löbnitz.....	37,20	2 519	67	04509
14 3 74 240	Naundorf.....	16,08	764	47	04838
14 3 74 250	Neukyhna.....	40,25	2 739	68	04509
14 3 74 270	Pressel.....	28,90	1 070	37	04849
14 3 74 290	Rackwitz.....	11,99	3 033	252	04519
14 3 74 300	Radefeld.....	30,19	2 346	77	04509
14 3 74 320	Schnaditz.....	8,14	363	44	04849
14 3 74 325	Schönwölkau.....	47,15	2 481	52	04509
14 3 74 350	Tiefensee.....	12,79	287	22	04849
14 3 74 360	Wiedemar.....	34,39	2 245	65	04509
14 3 74 390	Zschepplin.....	17,42	917	52	04838
14 3 74 400	Zschortau.....	24,89	2 310	92	04509
14 3 74 410	Zwochau.....	18,83	1 078	57	04509
	zusammen ...	778,86	99 047	127	X

1) * Bedeutet, daß die Gemeinde mehrere Postleitzahlen hat;
die hier genannte Zahl ist diejenige des Verwaltungssitzes der Gemeinde.

3 Gemeinden in systematischer Ordnung mit Schlüsselnummer, Fläche, Bevölkerung,
Bevölkerungsdichte und Postleitzahl am 31.12.1997

Schlüssel- nummer	Land, Reg.-Bezirk, Kreis, Gemeinde	Fläche km 2	Bevölkerung	Ein- wohner je km2	Post- leitz- zahl 1)
14 3 75	Döbeln Sitz: Döbeln, Stadt				
14 3 75 020	Bockelwitz.....	34,54	1 820	52	04703
14 3 75 030	Döbeln, Stadt.....	32,69	24 396	746	04720
14 3 75 040	Ebersbach.....	6,75	1 163	172	04720
14 3 75 050	Gersdorf b. Leisnig.....	17,13	1 303	76	04703
14 3 75 060	Großweitzschen.....	44,43	3 788	85	04720
14 3 75 070	Hartha, Stadt.....	37,17	8 210	220	04746
14 3 75 080	Kiebitz.....	5,82	469	80	04720
14 3 75 090	Leisnig, Stadt.....	29,96	7 924	264	04703
14 3 75 110	Mochau.....	38,82	2 901	74	04720
14 3 75 120	Niederstrießis.....	14,73	1 330	90	04741
14 3 75 130	Noschkowitz.....	7,78	473	60	04749
14 3 75 140	Ostrau.....	31,81	3 264	102	04749
14 3 75 150	Polkenberg.....	13,08	1 089	83	04703
14 3 75 160	Roßwein, Stadt.....	29,14	8 182	280	04741
14 3 75 170	Schreibitz.....	7,19	596	82	04720
14 3 75 180	Waldheim, Stadt.....	23,81	9 606	403	04736
14 3 75 190	Ziegra-Knobelsdorf.....	30,89	2 352	76	04720
14 3 75 200	Zschaitz-Ottewig.....	18,22	1 519	83	04720
	zusammen ...	423,96	80 385	190	X
14 3 79	Leipziger Land Sitz: Leipzig, Stadt				
14 3 79 070	Bienitz.....	24,12	5 746	238	04430
14 3 79 080	Böhlen, Stadt.....	24,45	7 948	325	04564
14 3 79 090	Böhlitz-Ehrenberg.....	8,66	8 429	973	04430
14 3 79 100	Borna, Stadt.....	35,76	20 928	585	04552
14 3 79 110	Borsdorf.....	6,26	4 889	780	04451
14 3 79 120	Deutzen.....	6,60	2 449	371	04574
14 3 79 150	Elstertrebnitz.....	11,65	1 305	112	04523
14 3 79 160	Engelsdorf.....	20,99	10 667	508	04439
14 3 79 170	Eschefeld.....	6,98	607	86	04654
14 3 79 180	Espenhain.....	20,72	2 270	109	04579
14 3 79 190	Eulatal.....	47,32	3 716	78	04643
14 3 79 210	Fraundorf.....	5,04	382	75	04643
14 3 79 220	Froburg, Stadt.....	34,71	6 209	178	04654
14 3 79 230	Geithain, Stadt.....	30,18	7 307	242	04643
14 3 79 260	Groitzsch, Stadt.....	70,05	8 726	124	04539
14 3 79 280	Großlehna.....	12,03	2 337	194	04420
14 3 79 290	Großpösna.....	41,41	4 938	119	04463
14 3 79 310	Hainichen.....	10,96	552	50	04567
14 3 79 320	Heuersdorf.....	7,61	289	37	04574
14 3 79 330	Holzhausen.....	12,91	6 073	470	04454
14 3 79 340	Jahnshain.....	9,32	429	46	04657
14 3 79 350	Kitzen.....	26,93	2 144	79	04460
14 3 79 360	Kitzscher, Stadt.....	18,04	6 963	385	04567
14 3 79 370	Kohren-Sahlis, Stadt.....	27,35	2 867	104	04655
14 3 79 380	Kulkwitz.....	25,43	1 683	66	04420
14 3 79 400	Liebertwolkwitz.....	9,26	5 196	561	04445
14 3 79 410	Lindenthal.....	12,81	5 052	394	04466
14 3 79 430	Lobstädt.....	24,27	2 806	115	04552
14 3 79 440	Lützschena-Stahmeln.....	12,69	3 450	271	04469
14 3 79 450	Markkleeberg, Stadt.....	31,36	22 264	709	04416
14 3 79 460	Markranstädt, Stadt.....	38,00	10 778	283	04420
14 3 79 470	Miltitz.....	3,02	1 369	453	04205
14 3 79 480	Mölbis.....	7,43	527	70	04579
14 3 79 490	Mölkau.....	5,22	5 516	1 056	04457
14 3 79 500	Narsdorf.....	24,49	2 076	84	04657
14 3 79 520	Neukersdorf.....	7,42	569	76	04654

1) * Bedeutet, daß die Gemeinde mehrere Postleitzahlen hat;
die hier genannte Zahl ist diejenige des Verwaltungssitzes der Gemeinde.

3 Gemeinden in systematischer Ordnung mit Schlüsselnummer, Fläche, Bevölkerung,
Bevölkerungsdichte und Postleitzahl am 31.12.1997

Schlüssel- nummer	Land, Reg.-Bezirk, Kreis, Gemeinde	Fläche km 2	Bevölkerung	Ein- wohner je km2	Post- leit- zahl 1)
14 3 79 530	Neukieritzsch.....	26,06	4 652	178	04575
14 3 79 570	Panitzsch.....	9,30	2 776	298	04451
14 3 79 580	Pegau, Stadt.....	21,59	5 229	242	04523
14 3 79 600	Podelwitz.....	6,56	626	95	04448
14 3 79 620	Ramsdorf.....	7,85	908	115	04539
14 3 79 640	Regis-Breitungen, Stadt.....	10,85	3 569	328	04565
14 3 79 650	Roda.....	6,58	450	68	04643
14 3 79 660	Rötha, Stadt.....	17,87	3 839	214	04571
14 3 79 680	Schkeuditz, Stadt.....	27,88	13 590	487	04435
14 3 79 710	Taucha, Stadt.....	33,13	14 382	434	04425
14 3 79 730	Wiederitzsch.....	5,82	4 895	841	04448
14 3 79 740	Wyhratal.....	26,58	4 107	154	04552
14 3 79 750	Zwenkau, Stadt.....	40,46	8 803	217	04442
	zusammen ...	961,98	247 282	257	X
14 3 83	Muldentalkreis Sitz: Grimma, Stadt				
14 3 83 010	Altenhain.....	11,03	830	75	04687
14 3 83 020	Bad Lausick, Stadt.....	57,53	8 239	143	04651
14 3 83 030	Belgershain.....	22,77	3 371	148	04683
14 3 83 040	Bennewitz.....	46,41	5 007	107	04828
14 3 83 050	Beucha.....	9,12	3 101	340	04824
14 3 83 060	Brandis, Stadt.....	25,69	6 146	239	04821
14 3 83 070	Colditz, Stadt.....	33,48	6 103	182	04680
14 3 83 100	Falkenhain.....	40,52	2 786	68	04808
14 3 83 110	Fuchshain.....	8,11	1 065	131	04683
14 3 83 120	Grimma, Stadt.....	51,05	18 946	371	04668
14 3 83 130	Großbardau.....	24,97	1 640	65	04668
14 3 83 140	Großbothen.....	33,38	3 787	113	04668
14 3 83 160	Hohburg.....	37,56	3 179	84	04808
14 3 83 180	Kühren-Burkartshain.....	44,82	3 031	67	04808
14 3 83 190	Machern.....	38,87	6 402	164	04827
14 3 83 200	Meltewitz.....	11,66	619	53	04808
14 3 83 210	Mutzschen, Stadt.....	29,35	2 577	87	04688
14 3 83 220	Naunhof, Stadt.....	31,37	7 159	228	04683
14 3 83 230	Nerchau, Stadt.....	39,39	4 514	114	04685
14 3 83 240	Otterwisch.....	22,74	1 491	65	04668
14 3 83 250	Parthenstein.....	34,95	3 411	97	04668
14 3 83 270	Steinbach.....	12,26	975	79	04567
14 3 83 290	Thallwitz.....	53,00	3 947	74	04808
14 3 83 300	Thammenhain.....	21,07	937	44	04808
14 3 83 320	Thümlitzwalde.....	56,06	3 692	65	04668
14 3 83 330	Trebsen/Mulde, Stadt.....	23,82	3 616	151	04687
14 3 83 340	Wurzen, Stadt.....	23,53	16 624	706	04808
14 3 83 350	Zscharau.....	32,47	3 778	116	04680
	zusammen ...	876,98	126 973	145	X
14 3 89	Torgau-Oschatz Sitz: Torgau, Stadt				
14 3 89 010	Arzberg.....	58,23	2 595	44	04886
14 3 89 020	Audenhain.....	40,70	2 575	63	04838
14 3 89 030	Beilrode.....	19,85	2 628	132	04886
14 3 89 040	Belgern, Stadt.....	71,55	4 878	68	04874
14 3 89 060	Cavertitz.....	59,94	2 196	36	04758
14 3 89 080	Dahlen, Stadt.....	71,67	5 396	75	04774
14 3 89 090	Döbrichau.....	16,33	356	21	04886
14 3 89 100	Dommitzsch, Stadt.....	18,70	2 704	144	04880
14 3 89 110	Dreiheide.....	33,52	2 533	75	04860
14 3 89 120	Elsnig.....	36,76	1 885	51	04880
14 3 89 130	Großtreben-Zwethau.....	56,49	2 484	43	04886
14 3 89 140	Kobershausen.....	7,31	408	55	04889

1) * Bedeutet, daß die Gemeinde mehrere Postleitzahlen hat;
die hier genannte Zahl ist diejenige des Verwaltungssitzes der Gemeinde.

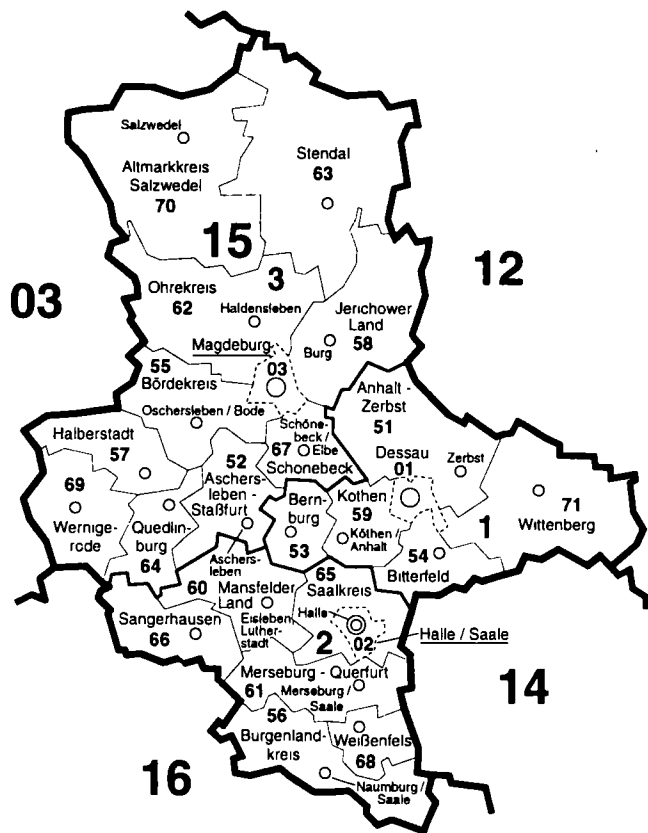
3 Gemeinden in systematischer Ordnung mit Schlüsselnummer, Fläche, Bevölkerung,
Bevölkerungsdichte und Postleitzahl am 31.12.1997

Schlüssel- nummer	Land, Reg.-Bezirk, Kreis, Gemeinde	Fläche km 2	Bevölkerung	Ein- wohner je km2	Post- leit- zahl 1)
14 3 89 150	Lampertswalde.....	8,96	605	67	04758
14 3 89 160	Lausa.....	5,10	309	60	04874
14 3 89 170	Liebschützberg.....	68,42	3 947	57	04758
14 3 89 190	Luppa.....	32,44	2 052	63	04774
14 3 89 200	Mockrehna.....	30,54	1 693	55	04838
14 3 89 210	Mügelin, Stadt.....	23,06	5 166	224	04769
14 3 89 220	Naundorf.....	36,89	2 959	80	04769
14 3 89 230	Neußen.....	7,04	296	42	04874
14 3 89 240	Oschatz, Stadt.....	55,30	17 946	324	04758
14 3 89 250	Pflückuff.....	48,25	2 589	53	04860
14 3 89 260	Schildau, Gneisenaustadt, Stadt.....	55,71	2 932	52	04889
14 3 89 270	Schöna.....	6,91	346	50	04838
14 3 89 280	Sornzig-Abläß.....	31,89	2 994	93	04769
14 3 89 300	Strelin.....	8,88	519	58	04838
14 3 89 310	Taura.....	11,59	498	42	04889
14 3 89 320	Torgau, Stadt.....	40,16	19 668	489	04860
14 3 89 330	Trossin.....	79,59	1 740	21	04880
14 3 89 340	Wermsdorf.....	71,97	4 289	59	04779
14 3 89 350	Wildenhain.....	22,74	443	19	04838
14 3 89 360	Wildschütz.....	5,40	369	68	04838
14 3 89 370	Wörblitz.....	11,48	669	58	04880
14 3 89 380	Zinna.....	14,10	1 551	110	04860
	zusammen ...	1 167,47	104 218	89	X
14 3	Reg.-Bez. insgesamt ..	4 384,90	1 104 396	252	X
14	Land insgesamt ..	18 412,16	4 522 412	246	X

1) * Bedeutet, daß die Gemeinde mehrere Postleitzahlen hat;
die hier genannte Zahl ist diejenige des Verwaltungssitzes der Gemeinde.

15 SACHSEN - ANHALT

Verwaltungsgrenzen nach dem Stand vom 31.12.1997



Schlüsselnummern und Namen
der Regierungsbezirke

(In der Karte jeweils nur die Schlüsselnummer)

- 1 Dessau
- 2 Halle
- 3 Magdeburg

Schlüsselnummern Grenzen Verwaltungssitze¹⁾

Land.	15	—	Magdeburg
Regierungsbezirk	1	—	○
Landkreis	51	—	○
Kreisfreie Stadt	01	- - -	

1) Verwaltungssitze der Kreise sind nur benannt, wenn sie nicht mit dem Namen des Kreises übereinstimmen

3 Gemeinden in systematischer Ordnung mit Schlüsselnummer, Fläche, Bevölkerung,
Bevölkerungsdichte und Postleitzahl am 31.12.1997

Schlüssel- nummer	Land, Reg.-Bezirk, Kreis, Gemeinde	Fläche km 2	Bevölkerung	Ein- wohner je km2	Post- leitz- zahl 1)
15	Sachsen-Anhalt				
	Reg.-Bez. Dessau				
	Kreisfreie Stadt				
15 1 01 000	Dessau, Stadt.....	147,97	88 607	598	06844 *
	Landkreise				
15 1 51	Anhalt-Zerbst				
	Sitz: Zerbst, Stadt				
15 1 51 001	Bias.....	8,86	178	20	39264
15 1 51 002	Bornum.....	20,36	634	31	39264
15 1 51 003	Bräsen.....	6,75	149	22	06862
15 1 51 004	Brambach.....	14,26	408	28	06862
15 1 51 005	Brandhorst.....	0,42	114	271	06785
15 1 51 006	Buhlendorf.....	8,29	244	29	39264
15 1 51 007	Buko.....	15,82	209	13	06869
15 1 51 008	Cobbelsdorf.....	24,38	760	31	06869
15 1 51 009	Coswig (Anhalt), Stadt.....	21,71	9 304	428	06869
15 1 51 010	Deetz.....	15,71	827	52	39264
15 1 51 011	Dobritz.....	15,45	331	21	39264
15 1 51 012	Dornburg.....	7,29	312	42	39264
15 1 51 013	Düben.....	12,25	300	24	06869
15 1 51 014	Gehrden.....	6,81	245	35	39264
15 1 51 015	Gödnitz.....	11,80	264	22	39264
15 1 51 016	Gohrau.....	4,92	442	89	06786
15 1 51 017	Griebo.....	10,61	651	61	06869
15 1 51 018	Griesen.....	7,63	342	44	06786
15 1 51 019	Grimme.....	28,77	343	11	39264
15 1 51 020	Güterglück.....	10,67	833	78	39264
15 1 51 021	Hobeck.....	17,44	500	28	39279
15 1 51 022	Hohenlepte.....	19,11	266	13	39264
15 1 51 023	Horstdorf.....	3,51	569	162	06785
15 1 51 024	Hundeluft.....	7,78	306	39	06862
15 1 51 025	Jeber-Bergfrieden.....	16,29	718	44	06862
15 1 51 026	Jütrichau.....	18,22	566	31	39264
15 1 51 027	Kakau.....	5,38	581	107	06785
15 1 51 028	Kliefen.....	32,47	1 196	36	06869
15 1 51 029	Köselitz.....	19,05	191	10	06869
15 1 51 030	Ladeburg.....	14,67	315	21	39279
15 1 51 031	Leitzkau.....	36,97	1 250	33	39279
15 1 51 032	Leps.....	21,90	314	14	39264
15 1 51 033	Lindau, Stadt.....	34,64	1 254	36	39264
15 1 51 034	Loburg, Stadt.....	44,38	2 667	60	39279
15 1 51 035	Lübs.....	14,75	465	31	39264
15 1 51 036	Luko.....	13,19	198	15	06869
15 1 51 037	Luso.....	20,25	319	15	39264
15 1 51 038	Möllensdorf.....	10,62	179	16	06869
15 1 51 039	Moritz.....	16,18	407	25	39264
15 1 51 040	Mühlstedt.....	12,04	203	16	06862
15 1 51 041	Nedlitz.....	33,20	953	28	39264
15 1 51 042	Nutha.....	9,42	304	32	39264
15 1 51 043	Oranienbaum, Stadt.....	32,30	3 699	114	06785
15 1 51 044	Polenzko.....	19,92	359	18	39264
15 1 51 045	Prödel.....	5,31	305	57	39264
15 1 51 046	Pulspforde.....	10,15	191	18	39264
15 1 51 047	Ragösen.....	10,35	250	24	06862
15 1 51 048	Rehsen.....	7,86	315	40	06786
15 1 51 049	Reuden.....	12,71	298	23	39264

1) * Bedeutet, daß die Gemeinde mehrere Postleitzahlen hat;
die hier genannte Zahl ist diejenige des Verwaltungssitzes der Gemeinde.

3 Gemeinden in systematischer Ordnung mit Schlüsselnummer, Fläche, Bevölkerung,
Bevölkerungsdichte und Postleitzahl am 31.12.1997

Schlüssel- nummer	Land, Reg.-Bezirk, Kreis, Gemeinde	Fläche km 2	Bevölkerung	Ein- wohner je km2	Post- leitz- zahl 1)
15 1 51 050	Riesigk.....	6,13	246	40	06786
15 1 51 051	Rodleben.....	20,49	1 728	84	06862
15 1 51 052	Roslan.....	29,50	664	22	39279
15 1 51 053	Roßlau (Elbe), Stadt.....	31,33	14 405	459	06862
15 1 51 054	Schweinitz.....	35,80	332	9	39279
15 1 51 055	Senst.....	12,45	248	19	06869
15 1 51 056	Serno.....	33,85	416	12	06862
15 1 51 057	Stackelitz.....	17,58	209	11	06862
15 1 51 058	Steutz.....	32,28	1 025	31	39264
15 1 51 059	Straguth.....	21,38	309	14	39264
15 1 51 060	Streetz.....	18,42	336	18	06862
15 1 51 061	Thießen.....	8,35	613	73	06862
15 1 51 062	Vockerode.....	18,97	2 085	109	06786
15 1 51 063	Walternienburg.....	18,77	610	32	39264
15 1 51 064	Wörlitz, Stadt.....	28,05	1 805	64	06786
15 1 51 065	Wörpen.....	20,45	295	14	06869
15 1 51 066	Zeppernick.....	33,61	779	23	39279
15 1 51 067	Zerbst, Stadt.....	39,07	16 885	432	39261
15 1 51 068	Zernitz.....	13,70	291	21	39264
15 1 51 069	Zieko.....	12,36	199	16	06869
	zusammen ...	1 225,36	79 508	65	X
15 1 53	Bernburg				
	Sitz: Bernburg (Saale), Stadt				
15 1 53 001	Aderstedt.....	8,45	551	65	06408
15 1 53 002	Alsleben (Saale), Stadt.....	23,64	2 903	122	06425
15 1 53 003	Baalberge.....	9,64	1 391	144	06408
15 1 53 004	Beesenlaublingen.....	19,53	1 755	89	06425
15 1 53 005	Belleben.....	16,40	1 058	64	06425
15 1 53 006	Bernburg (Saale), Stadt.....	46,81	35 380	755	06406
15 1 53 007	Biendorf.....	4,75	852	179	06408
15 1 53 008	Cörmigk.....	7,48	584	78	06408
15 1 53 009	Erlau.....	10,21	539	52	06420
15 1 53 010	Gerbitz.....	9,02	714	79	06429
15 1 53 011	Gerlebogk.....	5,77	412	71	06420
15 1 53 012	Golbitz.....	6,03	216	35	06420
15 1 53 013	Gröna.....	7,68	617	80	06408
15 1 53 014	Güsten, Stadt.....	24,25	4 446	183	39439
15 1 53 015	Ilberstedt.....	14,94	1 424	95	06408
15 1 53 016	Könnern, Stadt.....	30,20	4 181	138	06420
15 1 53 017	Latdorf.....	9,16	837	91	06408
15 1 53 018	Lebendorf.....	11,02	1 064	96	06420
15 1 53 019	Neugattersleben.....	13,57	1 019	75	06429
15 1 53 020	Nienburg (Saale), Stadt.....	24,55	4 969	202	06429
15 1 53 021	Peißen.....	9,80	1 226	125	06408
15 1 53 022	Plötzkau.....	23,91	1 631	68	06425
15 1 53 023	Pobzig.....	10,99	461	41	06429
15 1 53 024	Poley.....	9,90	685	69	06408
15 1 53 025	Preußlitz.....	9,17	868	94	06408
15 1 53 026	Schackstedt.....	9,18	536	58	06425
15 1 53 027	Strenznaundorf.....	8,68	441	50	06425
15 1 53 029	Wedlitz.....	11,82	453	38	06429
15 1 53 030	Wiendorf.....	3,65	353	96	06420
15 1 53 031	Wohlsdorf.....	7,48	576	77	06408
15 1 53 032	Zickeritz.....	6,17	245	39	06420
	zusammen ...	413,85	72 387	175	X

1) * Bedeutet, daß die Gemeinde mehrere Postleitzahlen hat;
die hier genannte Zahl ist diejenige des Verwaltungssitzes der Gemeinde.

3 Gemeinden in systematischer Ordnung mit Schlüsselnummer, Fläche, Bevölkerung,
Bevölkerungsdichte und Postleitzahl am 31.12.1997

Schlüssel- nummer	Land, Reg.-Bezirk, Kreis, Gemeinde	Fläche km 2	Bevölkerung	Ein- wohner je km2	Post- leitzahl 1)
15 1 54	Bitterfeld Sitz: Bitterfeld, Stadt				
15 1 54 001	Altjeßnitz.....	6,42	511	79	06800
15 1 54 002	Bitterfeld, Stadt.....	27,83	16 803	603	06749
15 1 54 003	Bobbau.....	7,94	1 618	203	06766
15 1 54 004	Brehna, Stadt.....	19,14	2 915	152	06796
15 1 54 005	Burgkernitz.....	14,77	732	49	06804
15 1 54 006	Friedersdorf.....	4,38	2 085	476	06749
15 1 54 007	Glebitzsch.....	15,12	686	45	06794
15 1 54 008	Götnitz.....	7,64	437	57	06780
15 1 54 009	Gossa.....	9,61	947	98	06773
15 1 54 010	Greppin.....	8,18	3 295	402	06803
15 1 54 011	Gröbern.....	8,39	715	85	06773
15 1 54 012	Großzöberitz.....	8,05	549	68	06780
15 1 54 013	Heideloh.....	3,14	206	65	06780
15 1 54 014	Holzweißig.....	13,88	3 682	265	06808
15 1 54 015	Jeßnitz, Stadt.....	14,25	3 899	273	06800
15 1 54 016	Krina.....	14,98	788	52	06774
15 1 54 017	Löberitz.....	16,07	1 160	72	06780
15 1 54 018	Marke.....	5,23	516	98	06779
15 1 54 019	Mühlbeck.....	4,80	887	184	06774
15 1 54 020	Muldenstein.....	3,57	2 313	647	06804
15 1 54 021	Petersroda.....	6,22	561	90	06809
15 1 54 022	Plodda.....	3,34	415	124	06774
15 1 54 023	Pouch.....	29,70	1 774	59	06774
15 1 54 024	Quetzdölsdorf.....	6,36	489	76	06780
15 1 54 025	Raguhn, Stadt.....	15,24	3 899	255	06779
15 1 54 026	Ramsin.....	5,69	1 038	182	06794
15 1 54 027	Renneritz.....	3,48	464	133	06794
15 1 54 028	Retzau.....	4,59	367	79	06779
15 1 54 030	Rödgen.....	5,31	351	66	06766
15 1 54 031	Rösa.....	21,12	1 007	47	06774
15 1 54 032	Roitzsch.....	17,14	2 823	164	06809
15 1 54 033	Salzfurkapelle.....	14,65	865	59	06779
15 1 54 034	Sandersdorf.....	9,24	7 309	791	06792
15 1 54 035	Schierau.....	29,82	851	28	06779
15 1 54 036	Schlaitz.....	4,94	937	189	06774
15 1 54 037	Schrenz.....	10,41	638	61	06780
15 1 54 038	Schwemsa.....	17,13	641	37	06774
15 1 54 039	Spören.....	9,88	671	67	06780
15 1 54 040	Stumsdorf.....	5,56	754	135	06780
15 1 54 041	Thalheim.....	6,56	1 522	232	06766
15 1 54 042	Thurland.....	6,74	391	58	06779
15 1 54 043	Tornau vor der Heide.....	14,78	489	33	06779
15 1 54 044	Wolfen, Stadt.....	17,82	36 664	2 057	06766
15 1 54 045	Zörbig, Stadt.....	22,95	4 093	178	06780
15 1 54 046	Zscherndorf.....	2,54	1 836	722	06794
	zusammen ...	504,60	115 593	229	X
15 1 59	Köthen Sitz: Köthen (Anh.), Stadt				
15 1 59 001	Aken (Elbe), Stadt.....	59,89	10 174	169	06385
15 1 59 002	Arensdorf.....	6,58	506	76	06369
15 1 59 003	Baasdorf.....	7,27	470	64	06388
15 1 59 004	Chörau.....	4,19	231	55	06386
15 1 59 005	Cösitz.....	5,31	382	71	06369
15 1 59 006	Cosa.....	6,63	248	37	06369
15 1 59 007	Diebzig.....	8,67	287	33	06369
15 1 59 008	Dohndorf.....	8,23	369	44	06369
15 1 59 009	Dornbock.....	11,92	376	31	06369

1) * Bedeutet, daß die Gemeinde mehrere Postleitzahlen hat;
die hier genannte Zahl ist diejenige des Verwaltungssitzes der Gemeinde.

3 Gemeinden in systematischer Ordnung mit Schlüsselnummer, Fläche, Bevölkerung,
Bevölkerungsdichte und Postleitzahl am 31.12.1997

Schlüssel- nummer	Land, Reg.-Bezirk, Kreis, Gemeinde	Fläche km 2	Bevölkerung	Ein- wohner je km2	Post- leitz- zahl 1)
15 1 59 010	Drosa.....	10,57	729	68	06369
15 1 59 011	Edderitz.....	10,26	1 346	131	06388
15 1 59 012	Elsnigk.....	6,91	742	107	06386
15 1 59 013	Fraßdorf.....	2,69	216	80	06386
15 1 59 014	Glauzig.....	3,20	485	151	06369
15 1 59 015	Gnetsch.....	3,80	378	99	06369
15 1 59 016	Görzig.....	11,82	1 366	115	06369
15 1 59 017	Gröbzig, Stadt.....	15,26	2 984	195	06388
15 1 59 018	Großbadegast.....	11,19	709	63	06369
15 1 59 019	Großpaschleben.....	9,60	826	86	06369
15 1 59 020	Hinsdorf.....	8,53	517	60	06386
15 1 59 021	Kleinpaschleben.....	13,99	1 057	75	06369
15 1 59 023	Köthen (Anh.), Stadt.....	42,86	31 156	726	06366
15 1 59 024	Libbesdorf.....	9,29	407	43	06386
15 1 59 025	Libehna.....	5,38	309	57	06369
15 1 59 026	Löbnitz an der Linde.....	5,37	331	61	06369
15 1 59 027	Maasdorf.....	4,34	453	104	06388
15 1 59 028	Meiendorff.....	7,89	209	26	06386
15 1 59 030	Micheln.....	16,58	921	55	06386
15 1 59 031	Osternienburg.....	12,66	2 294	181	06386
15 1 59 032	Piethen.....	4,23	313	73	06388
15 1 59 033	Prosigk.....	8,46	571	67	06369
15 1 59 034	Quellendorf.....	20,41	1 028	50	06386
15 1 59 035	Radegast, Stadt.....	3,95	1 381	349	06369
15 1 59 036	Reppichau.....	10,96	492	44	06386
15 1 59 037	Reupzig.....	8,58	356	41	06369
15 1 59 038	Riesdorf.....	4,63	147	31	06369
15 1 59 039	Scheuder.....	9,80	414	42	06386
15 1 59 040	Schortewitz.....	6,52	771	118	06369
15 1 59 041	Trebbichau an der Fuhne.....	4,23	402	95	06386
15 1 59 042	Trinum.....	4,34	427	98	06369
15 1 59 043	Weißandt-Götzau.....	9,52	1 739	182	06369
15 1 59 044	Wieskau.....	6,80	356	52	06388
15 1 59 045	Wörbzig.....	8,96	454	50	06369
15 1 59 046	Wülknitz.....	8,10	547	67	06369
15 1 59 047	Wulfen.....	10,67	1 289	120	06369
15 1 59 048	Zabitz.....	8,32	521	62	06369
15 1 59 049	Zehbitz.....	10,98	387	35	06369
	zusammen ...	480,34	72 073	150	X
15 1 71	Wittenberg Sitz: Wittenberg, Lutherstadt				
15 1 71 001	Abtsdorf.....	9,70	1 526	157	06888
15 1 71 002	Annaburg, Stadt.....	97,85	3 603	36	06925
15 1 71 003	Arnsdorf.....	11,65	194	16	06917
15 1 71 004	Ateritz.....	18,44	569	30	06901
15 1 71 005	Axien.....	22,57	678	30	06922
15 1 71 006	Bad Schmiedeberg, Stadt.....	42,99	4 310	100	06905
15 1 71 008	Bergwitz.....	15,67	1 798	114	06773
15 1 71 009	Bethau.....	5,67	223	39	06925
15 1 71 010	Boßdorf.....	25,35	673	26	06895
15 1 71 011	Bülzig.....	15,03	826	54	06895
15 1 71 012	Busckuhnsdorf.....	3,80	77	20	06926
15 1 71 013	Dabrun.....	18,61	754	40	06888
15 1 71 014	Dietrichsdorf.....	10,62	263	24	06888
15 1 71 015	Donna.....	5,84	206	35	06901
15 1 71 017	Elster (Elbe).....	20,68	2 752	133	06918
15 1 71 018	Eutzsch.....	13,82	727	52	06888
15 1 71 019	Gadegast.....	11,15	243	21	06918
15 1 71 020	Gentha.....	13,73	293	21	06918
15 1 71 021	Globig-Bleddin.....	15,92	703	44	06901
15 1 71 023	Gräfenhainichen, Stadt.....	41,64	9 306	223	06773

1) * Bedeutet, daß die Gemeinde mehrere Postleitzahlen hat;
die hier genannte Zahl ist diejenige des Verwaltungssitzes der Gemeinde.

3 Gemeinden in systematischer Ordnung mit Schlüsselnummer, Fläche, Bevölkerung,
Bevölkerungsdichte und Postleitzahl am 31.12.1997

Schlüssel- nummer	Land, Reg.-Bezirk, Kreis, Gemeinde	Fläche km 2	Bevölkerung	Ein- wohner je km2	Post- leitzahl 1)
15 1 71 024	Groß Naundorf.....	17,68	896	50	06925
15 1 71 025	Holzdorf.....	15,43	2 032	131	06926
15 1 71 026	Jessen (Elster), Stadt.....	176,21	11 230	63	06917
15 1 71 027	Jüdenberg.....	24,47	647	26	06773
15 1 71 028	Kemberg, Stadt.....	25,06	2 831	112	06901
15 1 71 030	Kleinkorga.....	3,16	92	29	06926
15 1 71 031	Klößen.....	14,94	736	49	06917
15 1 71 032	Korgau.....	11,66	372	31	06905
15 1 71 033	Kropstädt.....	32,13	1 448	45	06895
15 1 71 034	Labrun.....	5,01	143	28	06922
15 1 71 035	Lebien.....	12,74	449	35	06922
15 1 71 036	Leetza.....	21,86	400	18	06895
15 1 71 037	Leipa.....	7,78	97	12	06917
15 1 71 038	Linda (Elster).....	19,15	659	34	06928
15 1 71 039	Listerfehrda.....	6,55	383	58	06918
15 1 71 040	Löben.....	9,05	292	32	06925
15 1 71 041	Mellnitz.....	5,98	66	11	06918
15 1 71 042	Meuro.....	26,59	724	27	06905
15 1 71 043	Mochau.....	10,96	564	51	06888
15 1 71 044	Möhlau.....	24,77	2 337	94	06791
15 1 71 045	Mönchenhöfe.....	5,98	163	27	06926
15 1 71 046	Morxdorf.....	7,94	303	38	06918
15 1 71 047	Mühlanger.....	12,21	1 506	123	06888
15 1 71 048	Naundorf bei Seyda.....	12,77	196	15	06918
15 1 71 049	Neuerstadt.....	6,73	142	21	06926
15 1 71 050	Nudersdorf.....	4,97	1 139	229	06896
15 1 71 051	Plossig.....	11,12	321	28	06922
15 1 71 052	PremSENDorf.....	4,83	129	26	06926
15 1 71 053	Prettin, Stadt.....	28,79	2 348	81	06922
15 1 71 054	Pretzsch (Elbe), Stadt.....	20,92	2 053	98	06909
15 1 71 055	Priesitz.....	10,09	308	30	06909
15 1 71 056	Purzien.....	8,87	163	18	06925
15 1 71 057	Rackith.....	18,97	709	37	06901
15 1 71 058	Rade.....	5,87	202	34	06917
15 1 71 059	Radis.....	19,82	1 406	70	06773
15 1 71 060	Rahnsdorf.....	10,74	217	20	06895
15 1 71 061	Reicho.....	3,42	69	20	06926
15 1 71 062	Rotta.....	29,36	929	31	06773
15 1 71 063	Ruhlsdorf.....	13,68	289	21	06917
15 1 71 064	Schköna.....	29,16	865	29	06773
15 1 71 065	Schleesen.....	23,63	574	24	06785
15 1 71 066	Schmilkendorf.....	6,15	245	39	06896
15 1 71 067	Schnellin.....	7,30	356	48	06901
15 1 71 068	Schützberg.....	11,03	182	16	06917
15 1 71 069	Selbitz.....	6,19	464	74	06773
15 1 71 070	Seyda, Stadt.....	12,54	1 149	91	06918
15 1 71 071	Söllichau.....	16,68	1 016	60	06774
15 1 71 072	Straach.....	22,64	1 007	44	06896
15 1 71 073	Tornau.....	25,81	616	23	06774
15 1 71 074	Trebitz.....	23,75	1 449	61	06909
15 1 71 075	Uthausen.....	8,00	220	27	06773
15 1 71 076	Wartenburg.....	15,67	921	58	06901
15 1 71 077	Wittenberg, Lutherstadt.....	117,76	50 950	432	06886
15 1 71 078	Zahna, Stadt.....	29,22	3 824	130	06895
15 1 71 079	Zemnick.....	6,83	115	16	06918
15 1 71 080	Zörnigall.....	3,57	1 032	289	06888
15 1 71 081	Zschornewitz.....	13,03	3 232	248	06791
	zusammen ...	1 507,95	136 931	91	X
15 1	Reg.-Bez. insgesamt ..	4 280,07	565 099	132	X

1) * Bedeutet, daß die Gemeinde mehrere Postleitzahlen hat;
die hier genannte Zahl ist diejenige des Verwaltungssitzes der Gemeinde.

3 Gemeinden in systematischer Ordnung mit Schlüsselnummer, Fläche, Bevölkerung,
Bevölkerungsdichte und Postleitzahl am 31.12.1997

Schlüssel- nummer	Land, Reg.-Bezirk, Kreis, Gemeinde	Fläche km 2	Bevölkerung	Ein- wohner je km2	Post- leitz- zahl 1)
	Reg.-Bez. Halle				
	Kreisfreie Stadt				
15 2 02 000	Halle (Saale), Stadt.....	134,57	268 365	1 994	06108 *
	Landkreise				
15 2 56	Burgenlandkreis				
	Sitz: Naumburg (Saale), Stadt				
15 2 56 001	Abtlöbnitz.....	4,26	188	44	06628
15 2 56 002	Altenroda.....	14,34	623	43	06642
15 2 56 003	Bad Bibra, Stadt.....	22,00	2 254	102	06647
15 2 56 004	Bad Kösen, Stadt.....	35,72	6 049	169	06628
15 2 56 005	Balgstädt.....	8,65	688	79	06632
15 2 56 006	Baumersroda.....	6,69	365	54	06632
15 2 56 007	Bergisdorf.....	6,63	427	64	06712
15 2 56 008	Billroda.....	8,98	547	60	06647
15 2 56 009	Bornitz.....	3,73	617	165	06712
15 2 56 010	Breitenbach.....	19,39	331	17	06712
15 2 56 011	Brückau.....	7,91	458	57	06724
15 2 56 012	Bucha.....	7,84	300	38	06642
15 2 56 013	Burgholzhausen.....	6,69	287	42	06648
15 2 56 014	Burgscheidungen.....	8,36	675	80	06636
15 2 56 015	Burkersroda.....	12,63	343	27	06647
15 2 56 016	Casekirchen.....	8,83	294	33	06618
15 2 56 017	Crölpa-Löbschütz.....	7,82	567	72	06628
15 2 56 018	Deuben.....	8,78	1 347	153	06682
15 2 56 019	Döbris.....	8,92	71	7	06727
15 2 56 020	Döschwitz.....	10,83	917	84	06712
15 2 56 021	Draschwitz.....	2,83	605	213	06712
15 2 56 022	Droßdorf.....	10,36	733	70	06712
15 2 56 023	Droyßig.....	10,76	1 971	183	06722
15 2 56 024	Ebersroda.....	4,27	203	47	06632
15 2 56 025	Eckartsberga, Stadt.....	20,12	1 977	98	06648
15 2 56 027	Freyburg (Unstrut), Stadt.....	23,92	4 623	193	06632
15 2 56 028	Geußnitz.....	7,55	667	88	06712
15 2 56 029	Gieckau.....	3,23	332	102	06618
15 2 56 030	Gleina.....	18,59	927	49	06632
15 2 56 031	Göbbitz.....	4,96	446	89	06712
15 2 56 032	Görschen.....	9,36	540	57	06618
15 2 56 033	Goldschau.....	5,11	345	67	06721
15 2 56 034	Golzen.....	7,45	222	29	06636
15 2 56 035	Grana.....	7,99	850	106	06712
15 2 56 036	Größnitz.....	6,29	169	26	06632
15 2 56 037	Haynsburg.....	7,97	591	74	06712
15 2 56 038	Herrngosserstedt.....	11,59	663	57	06648
15 2 56 039	Heuckewalde.....	6,55	479	73	06712
15 2 56 040	Hirschroda.....	5,02	179	35	06636
15 2 56 041	Janisroda.....	3,81	199	52	06618
15 2 56 042	Kahlwinkel.....	6,80	398	58	06647
15 2 56 043	Karsdorf.....	19,84	2 672	134	06638
15 2 56 044	Kayna.....	13,87	1 602	115	06724
15 2 56 045	Kirchscheidungen.....	5,67	396	69	06636
15 2 56 046	Kleinhelmsdorf.....	3,84	314	81	06722
15 2 56 048	Klosterhäseler.....	19,90	919	46	06647
15 2 56 049	Könderitz.....	7,75	734	94	06712
15 2 56 050	Kretzschau.....	8,94	1 287	143	06712
15 2 56 051	Langendorf.....	10,05	710	70	06729
15 2 56 052	Laucha an der Unstrut, Stadt.....	17,09	2 815	164	06636
15 2 56 053	Leislau.....	7,46	327	43	06618

1) * Bedeutet, daß die Gemeinde mehrere Postleitzahlen hat;
die hier genannte Zahl ist diejenige des Verwaltungssitzes der Gemeinde.

3 Gemeinden in systematischer Ordnung mit Schlüsselnummer, Fläche, Bevölkerung, Bevölkerungsdichte und Postleitzahl am 31.12.1997

Schlüssel- nummer	Land, Reg.-Bezirk, Kreis, Gemeinde	Fläche km 2	Bevölkerung	Ein- wohner je km2	Post- leitz- zahl 1)
15 2 56 054	Löbitz.....	11,09	507	45	06618
15 2 56 055	Lossa.....	16,05	941	58	06647
15 2 56 056	Luckenau.....	6,91	751	108	06727
15 2 56 057	Meineweh.....	15,79	685	43	06721
15 2 56 058	Memleben.....	16,74	854	51	06642
15 2 56 059	Mertendorf.....	6,98	709	101	06618
15 2 56 060	Möllern.....	12,45	465	37	06628
15 2 56 061	Molau.....	13,39	701	52	06618
15 2 56 062	Naumburg (Saale), Stadt.....	76,03	30 530	401	06618
15 2 56 063	Nebra (Unstrut), Stadt.....	11,49	3 031	263	06642
15 2 56 064	Nonnewitz.....	5,72	917	160	06727
15 2 56 065	Osterfeld, Stadt.....	7,07	1 563	221	06721
15 2 56 066	Pödelitz.....	10,57	377	35	06618
15 2 56 067	Pretzsch.....	2,38	194	81	06667
15 2 56 068	Prießnitz.....	6,49	357	55	06618
15 2 56 069	Profen.....	7,94	1 250	157	06725
15 2 56 070	Rehmsdorf.....	10,35	1 237	119	06729
15 2 56 071	Reinsdorf.....	7,56	664	87	06642
15 2 56 072	Reuden.....	9,57	1 084	113	06725
15 2 56 073	Saubach.....	13,00	818	62	06647
15 2 56 074	Schellbach.....	10,40	585	56	06712
15 2 56 075	Schleberoda.....	4,17	207	49	06632
15 2 56 076	Schönburg.....	14,83	1 290	86	06618
15 2 56 077	Spielberg.....	9,03	372	41	06628
15 2 56 078	Spora.....	11,11	1 055	94	06724
15 2 56 079	Steinburg.....	9,63	239	24	06647
15 2 56 080	Stößen, Stadt.....	7,29	1 091	149	06667
15 2 56 081	Taugwitz.....	10,00	602	60	06628
15 2 56 082	Thalwinkel.....	5,97	182	30	06647
15 2 56 083	Theißen.....	5,36	2 167	404	06727
15 2 56 084	Tröglitz.....	11,60	2 818	242	06729
15 2 56 085	Tromsdorf.....	9,14	483	52	06648
15 2 56 086	Unterkaka.....	7,07	308	43	06721
15 2 56 087	Utenbach.....	5,08	153	30	06618
15 2 56 088	Waldau.....	5,55	536	96	06721
15 2 56 089	Wangen.....	6,36	581	91	06642
15 2 56 090	Weickelsdorf.....	6,02	468	77	06722
15 2 56 091	Weischütz.....	3,18	187	58	06636
15 2 56 092	Weißborn.....	9,56	380	39	06724
15 2 56 093	Wethau.....	4,21	776	184	06618
15 2 56 094	Wetterzeube.....	14,07	1 199	85	06722
15 2 56 095	Wischroda.....	12,96	568	43	06647
15 2 56 096	Wittgendorf.....	12,81	713	55	06712
15 2 56 097	Wohlmirstedt.....	16,48	1 023	62	06642
15 2 56 098	Würchwitz.....	14,17	737	52	06712
15 2 56 100	Zeitz, Stadt.....	24,63	34 560	1 403	06712
15 2 56 101	Zeuchfeld.....	4,70	265	56	06632
	zusammen ...	1 040,89	147 423	142	X
15 2 60	Mansfelder Land Sitz: Eisleben, Lutherstadt				
15 2 60 001	Abberode.....	16,90	414	24	06543
15 2 60 002	Ahlsdorf.....	5,09	1 975	388	06313
15 2 60 003	Alterode.....	7,78	502	64	06543
15 2 60 004	Amsdorf.....	5,62	620	110	06317
15 2 60 005	Annarode.....	12,07	599	49	06308
15 2 60 006	Arnstedt.....	8,76	631	72	06333
15 2 60 007	Aseleben.....	3,81	523	137	06317
15 2 60 008	Augsdorf.....	4,51	659	146	06308
15 2 60 009	Benndorf.....	5,77	2 569	445	06184
15 2 60 010	Biesenrode.....	8,49	466	54	06343
15 2 60 011	Bischofrode.....	10,52	762	72	06295

1) * Bedeutet, daß die Gemeinde mehrere Postleitzahlen hat;
die hier genannte Zahl ist diejenige des Verwaltungssitzes der Gemeinde.

3 Gemeinden in systematischer Ordnung mit Schlüsselnummer, Fläche, Bevölkerung,
Bevölkerungsdichte und Postleitzahl am 31.12.1997

Schlüssel- nummer	Land, Reg.-Bezirk, Kreis, Gemeinde	Fläche km 2	Bevölkerung	Ein- wohner je km2	Post- leitz- zahl 1)
15 2 60 012	Bornstedt.....	9,30	1 081	116	06295
15 2 60 013	Bräunrode.....	17,75	535	30	06333
15 2 60 014	Braunschwende.....	7,89	681	86	06543
15 2 60 015	Burgsdorf.....	3,93	228	58	06295
15 2 60 016	Dederstedt.....	8,67	506	58	06295
15 2 60 017	Eisleben, Lutherstadt.....	39,55	22 384	565	06295
15 2 60 018	Erdeborn.....	12,20	1 169	95	06317
15 2 60 019	Freist.....	10,13	381	37	06347
15 2 60 020	Friedeburg (Saale).....	6,50	559	86	06347
15 2 60 021	Friedeburgerhütte.....	2,60	220	84	06347
15 2 60 022	Friesdorf.....	18,03	468	25	06543
15 2 60 023	Gerbstedt, Stadt.....	21,49	3 455	160	06347
15 2 60 024	Gorenzen.....	6,73	382	56	06343
15 2 60 025	Greifenhagen.....	4,68	273	58	06333
15 2 60 026	Großörner.....	12,76	2 355	184	06348
15 2 60 027	Harkerode.....	6,43	365	56	06543
15 2 60 028	Hedersleben.....	20,06	1 144	57	06295
15 2 60 029	Heiligenthal.....	17,09	949	55	06347
15 2 60 030	Helbra.....	9,26	5 348	577	06311
15 2 60 031	Hergisdorf.....	9,54	2 082	218	06313
15 2 60 032	Hermerode.....	4,06	131	32	06543
15 2 60 033	Hettstedt, Stadt.....	19,82	19 253	971	06333
15 2 60 034	Hornburg.....	11,35	411	36	06295
15 2 60 035	Hübitz.....	3,83	409	106	06308
15 2 60 036	Inlewitz.....	9,29	400	43	06347
15 2 60 037	Klostermansfeld.....	8,79	3 145	357	06308
15 2 60 038	Lüttchendorf.....	7,84	638	81	06317
15 2 60 039	Mansfeld, Stadt.....	11,30	3 809	337	06343
15 2 60 040	Möllendorf.....	9,89	390	39	06343
15 2 60 041	Molmerswende.....	13,70	327	23	06543
15 2 60 042	Neehausen.....	12,58	315	25	06295
15 2 60 043	Osterhausen.....	16,51	1 200	72	06295
15 2 60 044	Piskaborn.....	6,43	326	50	06343
15 2 60 045	Polleben.....	17,48	1 215	69	06295
15 2 60 046	Quenstedt.....	15,20	874	57	06333
15 2 60 047	Ritterode.....	7,43	334	44	06333
15 2 60 048	Ritzgerode.....	2,46	100	40	06543
15 2 60 049	Röbblingen am See.....	13,55	3 366	248	06317
15 2 60 050	Rothenschirmbach.....	10,18	686	67	06295
15 2 60 051	Rottelsdorf.....	7,97	369	46	06295
15 2 60 052	Sandersleben, Stadt.....	18,22	2 390	131	06456
15 2 60 053	Schmalzerode.....	1,26	316	250	06295
15 2 60 054	Seeburg.....	14,83	665	44	06317
15 2 60 055	Siebigerode.....	3,15	682	216	06308
15 2 60 056	Siersleben.....	10,01	1 794	179	06308
15 2 60 057	Stangerode.....	9,65	410	42	06543
15 2 60 058	Stedten.....	9,62	1 171	121	06317
15 2 60 059	Sylda.....	9,33	544	58	06333
15 2 60 060	Ulzigerode.....	5,29	200	37	06543
15 2 60 061	Unterrißdorf.....	8,35	432	51	06295
15 2 60 062	Vatterode.....	9,92	789	79	06343
15 2 60 063	Volkstedt.....	10,62	1 093	102	06295
15 2 60 064	Walbeck.....	9,66	775	80	06333
15 2 60 065	Wansleben am See.....	7,83	1 781	227	06318
15 2 60 066	Weibslieben.....	9,06	848	93	06333
15 2 60 067	Welfesholz.....	3,90	235	60	06333
15 2 60 068	Wiederstedt.....	9,54	1 159	121	06333
15 2 60 069	Wimmelburg.....	8,56	1 404	164	06313
15 2 60 070	Wippra.....	46,09	1 681	36	06543
15 2 60 071	Wolferode.....	5,34	1 308	244	06295
15 2 60 072	Zabenstedt.....	4,89	295	60	06347
	zusammen	758,69	111 955	148	x

1) * Bedeutet, daß die Gemeinde mehrere Postleitzahlen hat;
die hier genannte Zahl ist diejenige des Verwaltungssitzes der Gemeinde.

3 Gemeinden in systematischer Ordnung mit Schlüsselnummer, Fläche, Bevölkerung,
Bevölkerungsdichte und Postleitzahl am 31.12.1997

Schlüssel- nummer	Land, Reg.-Bezirk, Kreis, Gemeinde	Fläche km 2	Bevölkerung	Ein- wohner je km2	Post- leit- zahl 1)
15 2 61	Merseburg-Querfurt Sitz: Merseburg (Saale), Stadt				
15 2 61 001	Albersroda.....	13,58	546	40	06268
15 2 61 002	Alberstedt.....	8,78	583	66	06279
15 2 61 003	Bad Dürrenberg, Stadt.....	17,49	12 102	691	06231
15 2 61 004	Bad Lauchstädt, Stadt.....	16,24	4 443	273	06246
15 2 61 005	Barnstädt.....	18,21	1 308	71	06268
15 2 61 006	Beuna (Geiseltal).....	6,01	949	157	06259
15 2 61 007	Branderoda.....	5,94	235	39	06632
15 2 61 008	Braunsbedra, Stadt.....	29,46	7 043	239	06242
15 2 61 009	Burgliebenau.....	5,31	421	79	06184
15 2 61 010	Delitz am Berge.....	7,90	987	124	06246
15 2 61 011	Ermlitz.....	7,99	1 418	177	06184
15 2 61 012	Esperstedt.....	10,96	830	75	06279
15 2 61 013	Farnstädt.....	18,33	1 280	69	06279
15 2 61 014	Frankleben.....	11,37	1 671	146	06259
15 2 61 015	Friedensdorf.....	3,29	295	89	06254
15 2 61 017	Geusa.....	12,63	1 358	107	06217
15 2 61 018	Grockstädt.....	12,04	495	41	06268
15 2 61 019	Gröst.....	12,45	670	53	06632
15 2 61 020	Groß Gräfendorf.....	8,97	480	53	06246
15 2 61 021	Großkayna.....	9,25	1 012	109	06242
15 2 61 022	Günthersdorf.....	3,26	1 191	365	06254
15 2 61 023	Horburg-Maßlau.....	3,97	599	150	06254
15 2 61 024	Klobikau.....	11,98	629	52	06246
15 2 61 025	Knapendorf.....	11,23	564	50	06246
15 2 61 026	Kötschlitz.....	5,40	777	143	06254
15 2 61 027	Kötzschau.....	16,77	2 128	126	06231
15 2 61 028	Korbetha.....	3,00	200	66	06258
15 2 61 029	Kreypau.....	13,91	492	35	06231
15 2 61 030	Krumpa.....	10,15	1 226	120	06242
15 2 61 031	Langeneichstädt.....	21,88	1 681	76	06268
15 2 61 032	Leimbach.....	4,95	379	76	06268
15 2 61 033	Leuna, Stadt.....	12,69	7 858	619	06237
15 2 61 035	Luppenau.....	7,19	538	74	06254
15 2 61 036	Merseburg, Stadt.....	34,57	39 743	1 149	06217
15 2 61 038	Milzau.....	17,34	1 056	60	06246
15 2 61 039	Mücheln (Geiseltal), Stadt.....	33,50	7 073	211	06249
15 2 61 040	Nempitz.....	6,06	272	44	06231
15 2 61 041	Nemsdorf-Göhrendorf.....	17,11	1 047	61	06268
15 2 61 042	Obhausen.....	26,33	1 980	75	06268
15 2 61 043	Oebles-Schlechtewitz.....	1,66	207	124	06231
15 2 61 044	Oechlitz.....	11,96	635	53	06268
15 2 61 045	Querfurt, Stadt.....	52,01	10 165	195	06268
15 2 61 046	Raßnitz.....	17,80	865	48	06184
15 2 61 047	Rodden.....	3,61	231	63	06231
15 2 61 048	Röglitz.....	5,49	325	59	06184
15 2 61 049	Roßbach.....	14,12	1 888	133	06242
15 2 61 050	Schafstädt, Stadt.....	22,92	2 367	103	06255
15 2 61 051	Schkopau.....	10,15	3 094	304	06258
15 2 61 052	Schmon.....	15,63	886	56	06268
15 2 61 053	Schraplau, Stadt.....	7,05	1 581	224	06279
15 2 61 054	Spergau.....	10,80	1 164	107	06237
15 2 61 055	Steigra.....	16,07	957	59	06268
15 2 61 056	Tollwitz.....	10,92	1 257	115	06231
15 2 61 057	Vitzenburg.....	14,16	868	61	06268
15 2 61 058	Wallendorf (Luppe).....	9,06	970	107	06254
15 2 61 059	Weißenschirmbach.....	10,46	592	56	06268
15 2 61 060	Wünsch.....	12,85	705	54	06255
15 2 61 061	Ziegelroda.....	45,96	896	19	06268
15 2 61 062	Zöschen.....	7,20	1 011	140	06254

1) * Bedeutet, daß die Gemeinde mehrere Postleitzahlen hat;
die hier genannte Zahl ist diejenige des Verwaltungssitzes der Gemeinde.

3 Gemeinden in systematischer Ordnung mit Schlüsselnummer, Fläche, Bevölkerung,
Bevölkerungsdichte und Postleitzahl am 31.12.1997

Schlüssel- nummer	Land, Reg.-Bezirk, Kreis, Gemeinde	Fläche km 2	Bevölkerung	Ein- wohner je km2	Post- leitzahl 1)
15 2 61 063	Zweimen.....	7,31	346	47	06254
	zusammen ...	804,68	138 569	172	X
15 2 65	Saalkreis				
	Sitz: Halle (Saale), Stadt				
15 2 65 001	Angersdorf.....	6,37	1 088	170	06179
15 2 65 002	Beesenstedt.....	17,57	1 357	77	06198
15 2 65 003	Bennstedt.....	9,34	1 383	148	06179
15 2 65 004	Brachstedt.....	14,52	945	65	06188
15 2 65 005	Brachwitz.....	8,34	1 025	122	06198
15 2 65 006	Braschwitz.....	6,90	1 002	145	06188
15 2 65 007	Dieskau.....	9,62	2 796	290	06184
15 2 65 008	Döblitz.....	6,24	197	31	06198
15 2 65 009	Dölbau.....	9,18	1 207	131	06184
15 2 65 010	Döllnitz.....	6,10	1 307	214	06184
15 2 65 011	Döbel.....	10,24	351	34	06198
15 2 65 012	Domnitz.....	17,07	823	48	06420
15 2 65 013	Dornstedt.....	10,41	809	77	06179
15 2 65 014	Fienstedt.....	8,52	268	31	06198
15 2 65 015	Gimritz.....	7,67	398	51	06198
15 2 65 016	Gröbers.....	24,07	2 607	108	06184
15 2 65 017	Großkugel.....	8,07	2 106	260	06184
15 2 65 018	Gutenberg.....	4,11	834	202	06193
15 2 65 019	Höhnstedt.....	14,04	1 632	116	06179
15 2 65 020	Hohenthurm.....	7,76	2 035	262	06188
15 2 65 021	Hohenweiden.....	9,74	674	69	06179
15 2 65 022	Holleben.....	18,90	1 549	81	06179
15 2 65 023	Kloschwitz.....	10,28	497	48	06198
15 2 65 024	Krosigk.....	9,03	893	98	06193
15 2 65 025	Küthen.....	8,92	438	49	06193
15 2 65 026	Landsberg, Stadt.....	20,82	4 460	214	06188
15 2 65 027	Langenbogen.....	6,81	1 844	270	06179
15 2 65 028	Lieskau.....	4,58	2 126	464	06120
15 2 65 029	Lochau.....	6,65	1 019	153	06184
15 2 65 030	Löbejün, Stadt.....	20,52	2 482	120	06193
15 2 65 031	Mösthinsdorf.....	5,18	314	60	06193
15 2 65 032	Mori.....	9,03	910	100	06193
15 2 65 033	Nauendorf.....	11,52	1 910	165	06193
15 2 65 034	Nehitz.....	2,49	399	160	06193
15 2 65 035	Neutz-Lettewitz.....	15,22	976	64	06198
15 2 65 036	Niemberg.....	11,72	1 188	101	06188
15 2 65 037	Oppin.....	15,74	1 591	101	06188
15 2 65 038	Ostrau.....	12,09	1 090	90	06193
15 2 65 039	Peißen.....	10,34	1 120	108	06188
15 2 65 040	Petersberg.....	10,89	694	63	06193
15 2 65 041	Plötz.....	7,74	840	108	06193
15 2 65 042	Queis.....	14,19	1 235	87	06188
15 2 65 043	Reußen.....	8,86	739	83	06188
15 2 65 044	Rothenburg.....	5,40	1 149	212	06420
15 2 65 045	Salzmünde.....	18,00	2 608	144	06198
15 2 65 046	Schochwitz.....	15,81	1 101	69	06179
15 2 65 047	Schwerz.....	9,55	563	58	06188
15 2 65 048	Sennewitz.....	4,30	1 418	329	06193
15 2 65 049	Sietzsch.....	11,47	707	61	06188
15 2 65 050	Spickendorf.....	7,99	619	77	06188
15 2 65 051	Steuden.....	13,69	992	72	06179
15 2 65 052	Teicha.....	9,97	1 321	132	06193
15 2 65 053	Teutschenthal.....	29,73	6 360	213	06179
15 2 65 054	Wallwitz (Saalkreis).....	12,13	1 151	94	06193
15 2 65 055	Wettin, Stadt.....	16,95	2 208	130	06198
15 2 65 056	Zappendorf.....	11,19	1 551	138	06179
15 2 65 057	Zscherben.....	4,69	1 333	284	06179
	zusammen ...	628,27	76 239	121	X

1) * Bedeutet, daß die Gemeinde mehrere Postleitzahlen hat;
die hier genannte Zahl ist diejenige des Verwaltungssitzes der Gemeinde.

3 Gemeinden in systematischer Ordnung mit Schlüsselnummer, Fläche, Bevölkerung,
Bevölkerungsdichte und Postleitzahl am 31.12.1997

Schlüssel- nummer	Land, Reg.-Bezirk, Kreis, Gemeinde	Fläche km 2	Bevölkerung	Ein- wohner je km2	Post- leit- zahl 1)
15 2 66	Sangerhausen Sitz: Sangerhausen, Stadt				
15 2 66 001	Allstedt, Stadt.....	31,84	3 530	110	06542
15 2 66 002	Bennungen.....	10,27	1 012	98	06536
15 2 66 003	Berga.....	25,67	2 025	78	06536
15 2 66 004	Beyernaumburg.....	12,61	791	62	06528
15 2 66 005	Blankenheim.....	14,85	1 471	99	06528
15 2 66 006	Breitenbach.....	4,90	307	62	06528
15 2 66 007	Breitenstein.....	6,74	560	83	06547
15 2 66 008	Breitungen.....	11,52	549	47	06536
15 2 66 009	Brücken (Helme).....	10,92	944	86	06528
15 2 66 010	Dietersdorf.....	16,69	353	21	06536
15 2 66 011	Drebsdorf.....	4,29	132	30	06528
15 2 66 012	Edersleben.....	9,05	1 243	137	06528
15 2 66 013	Emseloh.....	11,33	619	54	06528
15 2 66 014	Gonna.....	5,60	727	129	06528
15 2 66 015	Grillenberga.....	9,03	325	35	06528
15 2 66 016	Großleinungen.....	7,27	528	72	06528
15 2 66 017	Hackpfüffel.....	5,73	282	49	06528
15 2 66 018	Halnrode.....	7,35	360	48	06528
15 2 66 019	Hayn (Harz).....	20,04	672	33	06536
15 2 66 020	Holdenstedt.....	9,73	853	87	06528
15 2 66 021	Horia.....	4,19	194	46	06528
15 2 66 022	Katharinenrieth.....	5,70	241	42	06542
15 2 66 023	Kelbra (Kyffhäuser), Stadt.....	25,84	3 182	123	06537
15 2 66 024	Kleinleinungen.....	3,31	150	45	06528
15 2 66 025	Lengefeld.....	11,19	785	70	06528
15 2 66 026	Liedersdorf.....	2,79	246	88	06528
15 2 66 027	Martinsrieth.....	5,93	209	35	06528
15 2 66 028	Mittelhausen.....	12,66	627	49	06542
15 2 66 029	Morungen.....	13,50	213	15	06528
15 2 66 030	Niederröblingen (Helme).....	8,10	485	59	06542
15 2 66 031	Nienstedt.....	9,96	441	44	06542
15 2 66 032	Oberröblingen.....	16,05	1 558	97	06528
15 2 66 033	Obersdorf.....	12,43	513	41	06528
15 2 66 034	Pölsfeld.....	11,58	503	43	06528
15 2 66 035	Questenberg.....	17,25	437	25	06536
15 2 66 036	Riestedt.....	14,08	1 563	111	06528
15 2 66 037	Riethnordhausen.....	6,79	583	85	06528
15 2 66 038	Roßla.....	17,64	2 497	141	06536
15 2 66 039	Rotha.....	9,48	361	38	06528
15 2 66 040	Rottleberode.....	6,99	1 772	253	06548
15 2 66 041	Sangerhausen, Stadt.....	34,28	27 798	810	06526
15 2 66 042	Schwenda.....	10,22	707	69	06547
15 2 66 043	Sotterhausen.....	5,75	212	36	06528
15 2 66 044	Stolberg (Harz), Stadt.....	67,52	1 566	23	06547
15 2 66 045	Tilleda (Kyffhäuser).....	14,70	1 006	68	06537
15 2 66 046	Uftrungen.....	29,65	1 163	39	06548
15 2 66 047	Wallhausen.....	22,62	2 309	102	06528
15 2 66 048	Wettelrode.....	12,70	630	49	06528
15 2 66 049	Wickerode.....	6,87	326	47	06536
15 2 66 050	Winkel.....	12,70	349	27	06542
15 2 66 051	Wolferstedt.....	15,00	792	52	06542
15 2 66 052	Wolfsberg.....	6,79	199	29	06536
	zusammen ...	689,69	70 900	103	X

1) * Bedeutet, daß die Gemeinde mehrere Postleitzahlen hat;
die hier genannte Zahl ist diejenige des Verwaltungssitzes der Gemeinde.

3 Gemeinden in systematischer Ordnung mit Schlüsselnummer, Fläche, Bevölkerung, Bevölkerungsdichte und Postleitzahl am 31.12.1997

Schlüssel- nummer	Land, Reg.-Bezirk, Kreis, Gemeinde	Fläche km 2	Bevölkerung	Ein- wohner je km2	Post- leitz- zahl 1)
15 2 68	Weißenfels Sitz: Weißenfels, Stadt				
15 2 68 002	Burgwerben.....	4,42	939	212	06667
15 2 68 003	Dehlitz (Saale).....	8,78	592	67	06686
15 2 68 004	Goseck.....	14,58	1 190	81	06667
15 2 68 005	Granschütz.....	6,52	1 451	222	06679
15 2 68 006	Gröben.....	3,94	760	192	06682
15 2 68 007	Gröbitz.....	7,55	556	73	06667
15 2 68 008	Großgörschen.....	15,00	893	59	06686
15 2 68 009	Großgrimma.....	27,64	304	10	06679
15 2 68 010	Großkorbetha.....	12,68	2 276	179	06688
15 2 68 011	Hohenmölsen, Stadt.....	16,56	8 688	524	06679
15 2 68 012	Krauschwitz.....	12,39	651	52	06682
15 2 68 013	Langendorf.....	14,54	2 451	168	06667
15 2 68 014	Leißling.....	7,47	1 454	194	06667
15 2 68 015	Lützen, Stadt.....	17,31	4 019	232	06686
15 2 68 016	Markwerben.....	3,77	785	208	06667
15 2 68 017	Muschwitz.....	12,22	1 292	105	06679
15 2 68 018	Nessa.....	14,02	1 079	76	06682
15 2 68 019	Poserna.....	5,06	406	80	06686
15 2 68 020	Prittitz.....	11,33	987	87	06667
15 2 68 021	Reichardtswerben.....	9,30	1 346	144	06667
15 2 68 022	Rippach.....	7,79	706	90	06686
15 2 68 023	Röcken.....	11,80	625	52	06686
15 2 68 024	Schelkau.....	5,26	245	46	06682
15 2 68 025	Schkortleben.....	7,05	678	96	06688
15 2 68 026	Sössen.....	3,41	250	73	06686
15 2 68 027	Starsiedel.....	5,47	711	129	06686
15 2 68 028	Storkau.....	7,94	625	78	06386
15 2 68 029	Tagewerben.....	7,16	726	101	06667
15 2 68 030	Taucha.....	5,27	685	129	06679
15 2 68 031	Teuchern, Stadt.....	11,36	3 496	307	06682
15 2 68 032	Trebnitz.....	6,71	968	144	06217
15 2 68 033	Uichteritz.....	8,55	1 471	172	06667
15 2 68 034	Webau.....	10,65	1 203	112	06679
15 2 68 035	Weißenfels, Stadt.....	24,79	33 830	1 364	06667
15 2 68 036	Wengelsdorf.....	5,89	908	154	06688
15 2 68 037	Werschen.....	4,44	514	115	06682
15 2 68 038	Zembschen.....	4,24	527	124	06679
15 2 68 039	Zorbau.....	9,67	863	89	06679
	zusammen ...	372,53	81 150	218	X
15 2	Reg.-Bez. insgesamt ..	4 429,32	894 601	202	X
	Reg.-Bez. Magdeburg				
	Kreisfreie Stadt				
15 3 03 000	Magdeburg, Landeshauptstadt.....	192,94	245 509	1 272	39104 *
	Landkreise				
15 3 52	Aschersleben-Staßfurt Sitz: Aschersleben, Stadt				
15 3 52 001	Amesdorf.....	11,91	865	72	39439
15 3 52 002	Aschersleben, Stadt.....	52,99	28 949	546	06449
15 3 52 003	Borne.....	15,31	1 427	93	39435
15 3 52 004	Cochstedt, Stadt.....	29,12	1 524	52	06449
15 3 52 005	Drohnendorf.....	6,11	545	89	06456
15 3 52 006	Egeln, Stadt.....	29,13	4 520	155	39435
15 3 52 007	Endorf.....	8,04	365	45	06333

1) * Bedeutet, daß die Gemeinde mehrere Postleitzahlen hat;
die hier genannte Zahl ist diejenige des Verwaltungssitzes der Gemeinde.

3 Gemeinden in systematischer Ordnung mit Schlüsselnummer, Fläche, Bevölkerung,
Bevölkerungsdichte und Postleitzahl am 31.12.1997

Schlüssel- nummer	Land, Reg.-Bezirk, Kreis, Gemeinde	Fläche km 2	Bevölkerung	Ein- wohner je km2	Post- leit- zahl 1)
15 3 52 008	Ermsleben, Stadt.....	26,33	2 874	109	06463
15 3 52 009	Etgersleben.....	13,26	891	67	39448
15 3 52 010	Freckleben.....	12,38	860	69	06456
15 3 52 011	Friedrichsaue.....	4,44	242	54	06449
15 3 52 012	Frose.....	12,78	1 713	134	06464
15 3 52 013	Gatersleben.....	16,15	2 888	178	06466
15 3 52 014	Giersleben.....	20,13	1 316	65	06449
15 3 52 015	Groß Börnecke.....	21,92	1 889	86	39435
15 3 52 016	Groß Schierstedt.....	6,25	710	113	06449
15 3 52 017	Hakeborn.....	11,45	930	81	39448
15 3 52 018	Hecklingen, Stadt.....	27,56	3 869	140	39444
15 3 52 019	Hohenerxleben.....	10,16	976	96	39443
15 3 52 020	Hoym, Stadt.....	20,27	2 844	140	06467
15 3 52 021	Klein Schierstedt.....	7,33	417	56	06449
15 3 52 022	Löderburg.....	19,85	3 436	173	39446
15 3 52 023	Mehringen.....	11,73	1 105	94	06456
15 3 52 024	Meisdorf.....	19,56	1 125	57	06463
15 3 52 025	Nachterstedt.....	8,21	2 669	325	06469
15 3 52 026	Neu Königsau.....	9,72	405	41	06449
15 3 52 027	Neundorf (Anhalt).....	14,93	2 456	164	39418
15 3 52 028	Neuplatendorf.....	2,11	201	95	06333
15 3 52 029	Pansfelde.....	21,65	574	26	06543
15 3 52 030	Rathmannsdorf.....	6,74	781	115	39439
15 3 52 031	Reinstedt.....	13,11	1 198	91	06463
15 3 52 032	Schackenthal.....	6,97	334	47	06449
15 3 52 033	Schadeleben.....	16,44	776	47	06449
15 3 52 034	Schneidlingen.....	16,73	1 288	76	39435
15 3 52 035	Staßfurt, Stadt.....	21,46	21 960	1 023	39418
15 3 52 036	Tarthun.....	8,62	901	104	39435
15 3 52 037	Unseburg.....	16,76	1 451	86	39435
15 3 52 038	Westdorf.....	8,60	812	94	06449
15 3 52 039	Westeregeln.....	13,93	2 297	164	39448
15 3 52 040	Wieserode.....	12,18	136	11	06543
15 3 52 041	Wilsleben.....	11,75	548	46	06449
15 3 52 042	Winningen.....	13,74	782	56	06449
15 3 52 043	Wolmirsleben.....	16,90	1 665	98	39435
	zusammen ...	654,71	107 514	164	X
15 3 55	Bördekreis				
	Sitz: Oschersleben (Bode), Stadt				
15 3 55 001	Altkendorf.....	5,09	276	54	39398
15 3 55 002	Altbrandsleben.....	7,71	335	43	39387
15 3 55 003	Altenweddingen.....	26,07	2 386	91	39171
15 3 55 004	Ampfurth.....	8,53	397	46	39387
15 3 55 005	Ausleben.....	33,29	2 092	62	39393
15 3 55 006	Bahrendorf.....	19,67	1 069	54	39171
15 3 55 007	Barneberg.....	8,80	844	95	39393
15 3 55 008	Beckendorf-Neindorf.....	17,78	922	51	39393
15 3 55 009	Beyendorf.....	8,09	1 164	143	39171
15 3 55 010	Bottmersdorf.....	15,00	778	51	39164
15 3 55 011	Dodendorf.....	6,24	774	124	39171
15 3 55 012	Domersleben.....	15,65	1 167	74	39164
15 3 55 013	Drackenstein.....	7,19	421	58	39365
15 3 55 014	Dreileben.....	15,41	704	45	39365
15 3 55 015	Druxberge.....	7,46	445	59	39365
15 3 55 016	Eggenstedt.....	10,99	304	27	39365
15 3 55 017	Ellsleben.....	13,76	2 282	165	39365
15 3 55 018	Gröningen, Stadt.....	37,99	2 961	77	39397
15 3 55 019	Großalsleben, Stadt.....	11,24	986	87	39387
15 3 55 020	Groß Germersleben.....	14,43	586	40	39398
15 3 55 021	Groß Rodensleben.....	19,34	1 270	65	39167
15 3 55 022	Gunsleben.....	8,87	339	38	39393

1) * Bedeutet, daß die Gemeinde mehrere Postleitzahlen hat;
die hier genannte Zahl ist diejenige des Verwaltungssitzes der Gemeinde.

3 Gemeinden in systematischer Ordnung mit Schlüsselnummer, Fläche, Bevölkerung, Bevölkerungsdichte und Postleitzahl am 31.12.1997

Schlüssel- nummer	Land, Reg.-Bezirk, Kreis, Gemeinde	Fläche km 2	Bevölkerung	Ein- wohner je km2	Post- leitz- zahl 1)
15 3 55 023	Hadmersleben, Stadt.....	23,38	2 078	88	39398
15 3 55 024	Hamersleben.....	15,55	1 074	69	39393
15 3 55 025	Harbke.....	18,92	2 243	118	39365
15 3 55 026	Hötensleben.....	23,87	2 607	109	39393
15 3 55 027	Hohendodeleben.....	14,81	1 593	107	39167
15 3 55 028	Hordorf.....	14,17	740	52	39387
15 3 55 029	Hornhausen.....	18,79	1 845	98	39387
15 3 55 030	Kleinalsleben.....	5,64	222	39	39398
15 3 55 031	Klein Oschersleben.....	8,58	753	87	39398
15 3 55 032	Klein Rodensleben.....	8,47	504	59	39167
15 3 55 033	Klein Wanzleben.....	8,64	2 171	251	39164
15 3 55 034	Kroppenstedt, Stadt.....	38,63	1 790	46	39397
15 3 55 035	Krottorf.....	10,45	577	55	39387
15 3 55 036	Langenweddigen.....	21,14	2 436	115	39171
15 3 55 037	Marienborn.....	10,00	434	43	39365
15 3 55 038	Neuwegersleben.....	9,52	483	50	39387
15 3 55 039	Ohrsleben.....	12,24	486	39	39393
15 3 55 040	Oschersleben (Bode), Stadt.....	48,85	15 573	318	39387
15 3 55 041	Osterweddigen.....	13,62	1 628	119	39171
15 3 55 042	Ovelgünne.....	13,49	496	36	39365
15 3 55 043	Peseckendorf.....	6,87	261	37	39398
15 3 55 044	Remkersleben.....	16,80	690	41	39164
15 3 55 045	Schermcke.....	9,09	661	72	39387
15 3 55 046	Schwaneberg.....	9,11	813	89	39171
15 3 55 047	Seehausen, Stadt.....	18,31	2 081	113	39365
15 3 55 048	Sommersdorf.....	19,33	1 164	60	39365
15 3 55 049	Sülldorf.....	7,75	426	54	39171
15 3 55 050	Ummendorf.....	15,67	1 012	64	39365
15 3 55 051	Völpke.....	17,22	1 835	106	39393
15 3 55 052	Wackersleben.....	15,83	859	54	39393
15 3 55 053	Wanzleben, Stadt.....	44,64	5 909	132	39164
15 3 55 054	Wefensleben.....	12,63	2 683	212	39365
15 3 55 055	Wormsdorf.....	13,69	590	43	39365
15 3 55 056	Wulferstedt.....	16,17	882	54	39387
	zusammen	880,47	82 101	93	X
15 3 57	Halberstadt Sitz: Halberstadt, Stadt				
15 3 57 001	Aderstedt.....	9,91	517	52	38838
15 3 57 002	Anderbeck.....	10,30	749	72	38836
15 3 57 003	Aspenstedt.....	7,82	590	75	38822
15 3 57 004	Athenstedt.....	6,31	486	77	38822
15 3 57 005	Badersleben.....	14,30	1 164	81	38836
15 3 57 006	Berßel.....	11,85	708	59	38835
15 3 57 007	Bühne.....	11,11	605	54	38835
15 3 57 008	Danstedt.....	14,10	621	44	38855
15 3 57 009	Dardesheim, Stadt.....	14,84	993	66	38836
15 3 57 010	Dedeleben.....	21,83	1 229	56	38836
15 3 57 011	Deersheim.....	16,32	884	54	38835
15 3 57 012	Dingelstedt am Huy.....	29,56	1 662	56	38838
15 3 57 013	Eilenstedt.....	19,19	1 175	61	38838
15 3 57 014	Eilsdorf.....	6,78	449	66	38838
15 3 57 016	Groß Quenstedt.....	15,65	1 101	70	38822
15 3 57 017	Halberstadt, Stadt.....	82,32	42 730	519	38820
15 3 57 018	Harsleben.....	27,85	2 181	78	38829
15 3 57 019	Hessen.....	24,37	1 696	69	38835
15 3 57 020	Huy-Neinstedt.....	7,35	255	34	38836
15 3 57 022	Langenstein.....	21,29	1 966	92	38895
15 3 57 023	Lüttgenrode.....	16,16	737	45	38835
15 3 57 024	Nienhagen.....	6,73	509	75	39397
15 3 57 025	Osterode am Fallstein.....	9,53	193	20	38835
15 3 57 026	Osterwieck, Stadt.....	22,05	4 236	192	38835

1) * Bedeutet, daß die Gemeinde mehrere Postleitzahlen hat;
die hier genannte Zahl ist diejenige des Verwaltungssitzes der Gemeinde.

3 Gemeinden in systematischer Ordnung mit Schlüsselnummer, Fläche, Bevölkerung,
Bevölkerungsdichte und Postleitzahl am 31.12.1997

Schlüssel- nummer	Land, Reg.-Bezirk, Kreis, Gemeinde	Fläche km 2	Bevölkerung	Ein- wohner je km2	Post- leitz- zahl 1)
15 3 57 027	Pabstorf.....	21,06	847	40	38836
15 3 57 028	Rhoden.....	9,36	525	56	38835
15 3 57 029	Rodersdorf.....	5,96	251	42	38828
15 3 57 030	Rohrshelm.....	16,67	687	41	38836
15 3 57 031	Sargstedt.....	11,89	792	66	38822
15 3 57 032	Schauen.....	11,01	491	44	38835
15 3 57 033	Schlanstedt.....	18,28	1 233	67	38838
15 3 57 034	Schwanebeck, Stadt.....	25,88	2 438	94	39397
15 3 57 035	Ströbeck, Schachdorf.....	13,55	1 169	86	38822
15 3 57 036	Veltheim.....	15,74	473	30	38835
15 3 57 037	Vogelsdorf.....	8,66	381	43	38836
15 3 57 038	Wegeleben, Stadt.....	45,79	3 150	68	38828
15 3 57 039	Wülperode.....	12,73	483	37	38835
15 3 57 040	Zilly.....	21,06	977	46	38835
	zusammen ...	665,16	81 333	122	X
15 3 58	Jerichower Land				
	Sitz: Burg, Stadt				
15 3 58 001	Bergzow.....	14,38	770	53	39307
15 3 58 002	Biederitz.....	10,93	3 930	359	39175
15 3 58 003	Brettin.....	9,01	942	104	39307
15 3 58 004	Büden.....	9,06	254	28	39291
15 3 58 005	Burg, Stadt.....	85,07	24 248	285	39288
15 3 58 006	Dannigkow.....	12,06	705	58	39245
15 3 58 007	Demsin.....	22,35	423	18	39307
15 3 58 008	Derben.....	11,25	920	81	39317
15 3 58 009	Detershagen.....	16,27	502	30	39291
15 3 58 010	Dörrnitz.....	17,34	244	14	39291
15 3 58 011	Drewitz.....	8,09	435	53	39291
15 3 58 012	Ferchland.....	12,01	730	60	39317
15 3 58 013	Friedensau.....	1,53	382	249	39291
15 3 58 014	Genthin, Stadt.....	62,63	14 835	236	39307
15 3 58 015	Gerwisch.....	7,60	2 802	368	39175
15 3 58 016	Gladau.....	39,27	776	19	39307
15 3 58 017	Gommern, Stadt.....	19,74	6 481	328	39245
15 3 58 018	Grabow.....	32,01	711	22	39291
15 3 58 019	Gübs.....	6,57	360	54	39175
15 3 58 020	Güsen.....	23,45	2 049	87	39317
15 3 58 021	Hohenseeden.....	16,92	478	28	39307
15 3 58 022	Hohenwarthe.....	10,26	1 414	137	39291
15 3 58 023	Hohenzitz.....	23,85	694	29	39291
15 3 58 024	Ihleburg.....	9,25	427	46	39291
15 3 58 025	Jerichow, Stadt.....	40,42	2 143	53	39319
15 3 58 026	Kade.....	23,85	748	31	39307
15 3 58 027	Karith.....	12,30	284	23	39291
15 3 58 028	Karow.....	31,92	572	17	39307
15 3 58 029	Klitzsche.....	18,40	386	20	39307
15 3 58 030	Königsborn.....	5,31	626	117	39175
15 3 58 031	Körbelitz.....	17,00	555	32	39175
15 3 58 032	Krüssau.....	21,59	306	14	39291
15 3 58 033	Küsel.....	3,19	129	40	39291
15 3 58 034	Lostau.....	14,42	1 835	127	39291
15 3 58 035	Lübars.....	39,62	630	15	39291
15 3 58 036	Magdeburgerforth.....	25,28	269	10	39291
15 3 58 037	Mangelsdorf.....	12,62	403	31	39524
15 3 58 038	Menz.....	6,39	644	100	39175
15 3 58 039	Möckern, Stadt.....	50,53	3 242	64	39291
15 3 58 040	Möser.....	5,13	2 392	466	39291
15 3 58 041	Mützel.....	4,78	524	109	39307
15 3 58 042	Nedlitz.....	10,17	748	73	39291
15 3 58 043	Niegripp.....	11,64	943	81	39291
15 3 58 044	Nielesbock.....	14,95	234	15	39319

1) * Bedeutet, daß die Gemeinde mehrere Postleitzahlen hat;
die hier genannte Zahl ist diejenige des Verwaltungssitzes der Gemeinde.

3 Gemeinden in systematischer Ordnung mit Schlüsselnummer, Fläche, Bevölkerung,
Bevölkerungsdichte und Postleitzahl am 31.12.1997

Schlüssel- nummer	Land, Reg.-Bezirk, Kreis, Gemeinde	Fläche km 2	Bevölkerung	Ein- wohner je km2	Post- leitz- zahl 1)
15 3 58 045	Paplitz.....	27,12	421	15	39307
15 3 58 046	Parchau.....	16,07	771	47	39291
15 3 58 047	Parchen.....	36,30	1 053	29	39307
15 3 58 048	Parey.....	21,94	3 035	138	39317
15 3 58 049	Pietzpuhl.....	22,09	195	8	39291
15 3 58 050	Redekin.....	19,21	717	37	39319
15 3 58 051	Reesdorf.....	3,32	176	53	39291
15 3 58 052	Reesen.....	13,30	528	39	39291
15 3 58 053	Rietzel.....	11,55	186	16	39291
15 3 58 054	Roßdorf.....	11,54	537	46	39307
15 3 58 055	Schartau.....	12,33	652	52	39291
15 3 58 056	Schermen.....	11,35	1 577	138	39291
15 3 58 057	Schlagenthin.....	20,71	888	42	39307
15 3 58 058	Schopsdorf.....	6,55	251	38	39291
15 3 58 059	Stegelitz.....	16,41	431	26	39291
15 3 58 060	Stresow.....	6,27	208	33	39291
15 3 58 061	Theeßen.....	22,04	507	23	39291
15 3 58 062	Tryppenhna.....	10,65	273	25	39291
15 3 58 063	Tucheln.....	54,04	1 507	27	39307
15 3 58 064	Vehlitze.....	13,07	373	28	39291
15 3 58 065	Wahlitz.....	7,13	889	124	39175
15 3 58 066	Wallwitz.....	5,67	224	39	39291
15 3 58 067	Wörmnitz.....	16,18	533	32	39291
15 3 58 068	Waltersdorf.....	8,89	363	40	39175
15 3 58 069	Wüstenjerichow.....	21,42	132	6	39291
15 3 58 070	Wulkow.....	33,48	398	11	39307
15 3 58 071	Zabakuck.....	11,40	236	20	39307
15 3 58 072	Zeddenick.....	6,03	150	24	39291
15 3 58 073	Zerben.....	8,66	306	35	39317
15 3 58 074	Ziepel.....	11,40	602	52	39291
	zusammen ...	1 336,53	101 244	76	X
15 3 62	Ohrekreis				
	Sitz: Haldensleben, Stadt				
15 3 62 001	Ackendorf.....	6,94	453	65	39343
15 3 62 002	Alleringersleben.....	5,69	517	90	39343
15 3 62 003	Altenhausen.....	16,19	440	27	39343
15 3 62 004	Angern.....	25,82	1 308	50	39326
15 3 62 005	Barleben.....	17,36	5 147	296	39179
15 3 62 006	Bartensleben.....	16,41	377	22	39343
15 3 62 007	Bebertal.....	25,99	1 705	65	39343
15 3 62 008	Beendorf.....	6,83	869	127	39343
15 3 62 009	Behnsdorf.....	13,86	720	51	39356
15 3 62 010	Beisdorf.....	9,94	221	22	39356
15 3 62 011	Berenbrock.....	12,98	329	25	39638
15 3 62 012	Bertingen.....	11,18	227	20	39517
15 3 62 013	Böddensell.....	6,99	265	37	39359
15 3 62 014	Bösdorf.....	11,98	474	39	39359
15 3 62 015	Born.....	20,62	246	11	39345
15 3 62 016	Bornstedt.....	7,17	434	60	39343
15 3 62 017	Bregenstedt.....	6,46	581	89	39343
15 3 62 020	Bülstringen.....	20,28	743	36	39345
15 3 62 021	Burgstall.....	34,15	734	21	39517
15 3 62 022	Calvörde.....	36,27	1 779	49	39359
15 3 62 023	Colbitz.....	71,85	3 246	45	39326
15 3 62 024	Cröchern.....	23,22	314	13	39517
15 3 62 025	Dahlenwarsleben.....	13,03	1 195	91	39326
15 3 62 026	Döhren.....	6,03	230	38	39356
15 3 62 027	Dölle.....	50,17	515	10	39517
15 3 62 028	Dorst.....	5,16	185	35	39638
15 3 62 029	Ebendorf.....	5,08	1 800	354	39179
15 3 62 030	Eichenbarleben.....	11,66	1 212	103	39167

1) * Bedeutet, daß die Gemeinde mehrere Postleitzahlen hat;
die hier genannte Zahl ist diejenige des Verwaltungssitzes der Gemeinde.

3 Gemeinden in systematischer Ordnung mit Schlüsselnummer, Fläche, Bevölkerung,
Bevölkerungsdichte und Postleitzahl am 31.12.1997

Schlüssel- nummer	Land, Reg.-Bezirk, Kreis, Gemeinde	Fläche km 2	Bevölkerung	Ein- wohner je km2	Post- leitz- zahl 1)
15 3 62 031	Eickendorf.....	5,62	195	34	39359
15 3 62 032	Eimersleben.....	11,83	542	45	39343
15 3 62 033	Emden.....	16,43	445	27	39343
15 3 62 034	Erxleben.....	32,42	1 380	42	39343
15 3 62 035	Eschenrode.....	4,24	173	41	39356
15 3 62 036	Etingen.....	16,93	567	33	39359
15 3 62 037	Everingen.....	6,26	206	32	39359
15 3 62 038	Farsleben.....	7,12	854	119	39326
15 3 62 039	Flechtingen.....	42,76	1 924	44	39345
15 3 62 041	Glindenberg.....	15,40	1 155	75	39326
15 3 62 042	Grauingen.....	6,94	184	26	39359
15 3 62 043	Groß Ammensleben.....	14,58	1 447	99	39326
15 3 62 044	Groß SanTERSleben.....	7,09	1 021	144	39343
15 3 62 045	Gutenswegen.....	11,59	704	60	39326
15 3 62 046	Hakenstedt.....	17,08	655	38	39343
15 3 62 047	Haldensleben, Stadt.....	137,66	21 347	155	39340
15 3 62 048	Heinrichsberg.....	11,34	399	35	39326
15 3 62 049	Hermisdorf.....	7,56	1 585	209	39326
15 3 62 050	Hillersleben.....	15,26	895	58	39343
15 3 62 051	Hödingen.....	9,20	283	30	39356
15 3 62 052	Hörsingen.....	8,65	667	77	39356
15 3 62 053	Hohenwarsleben.....	8,12	1 427	175	39326
15 3 62 055	Irxleben.....	7,06	2 220	314	39167
15 3 62 056	Ivenrode.....	10,55	589	55	39343
15 3 62 057	Jersleben.....	6,62	667	100	39326
15 3 62 058	Kathendorf.....	7,77	297	38	39359
15 3 62 059	Klein Ammensleben.....	6,18	610	98	39326
15 3 62 060	Klößen.....	17,24	305	17	39638
15 3 62 062	Loitsche.....	19,42	856	44	39326
15 3 62 063	Mahlwinkel.....	20,72	640	30	39517
15 3 62 064	Mannhausen.....	11,01	323	29	39359
15 3 62 065	Meitzendorf.....	7,25	903	124	39326
15 3 62 066	Meseberg.....	7,43	488	65	39326
15 3 62 067	Morsleben.....	6,28	411	65	39343
15 3 62 068	Neuenhofe.....	14,97	773	51	39345
15 3 62 069	Niederndodeleben.....	28,09	3 557	126	39167
15 3 62 071	Nordgermersleben.....	19,11	1 091	57	39343
15 3 62 072	Ochtmersleben.....	9,41	661	70	39167
15 3 62 073	Oebisfelde, Stadt.....	95,60	7 298	76	39646
15 3 62 074	Ostingersleben.....	7,46	296	39	39343
15 3 62 075	Rätzlingen.....	14,74	851	57	39359
15 3 62 076	Rogätz.....	23,86	2 220	93	39326
15 3 62 077	Rottmersleben.....	11,32	760	67	39343
15 3 62 078	Samswegen.....	13,29	1 698	127	39326
15 3 62 079	Sandbühlendorf.....	8,90	319	35	39517
15 3 62 080	Schackensleben.....	11,66	789	67	39343
15 3 62 081	Schwanefeld.....	5,42	367	67	39343
15 3 62 082	Seggerde.....	10,36	123	11	39356
15 3 62 083	Siestedt.....	14,91	606	40	39356
15 3 62 084	Süplingen.....	18,33	1 033	56	39343
15 3 62 085	Uhrsleben.....	11,03	497	45	39343
15 3 62 086	Vahldorf.....	5,03	567	112	39345
15 3 62 087	Velsdorf.....	6,90	208	30	39359
15 3 62 088	Walbeck.....	14,61	995	68	39356
15 3 62 091	Weferlingen, Flecken.....	16,94	2 259	133	39356
15 3 62 092	Wegenstedt.....	12,21	425	34	39359
15 3 62 093	Wellen.....	10,38	1 230	118	39167
15 3 62 094	Wenddorf.....	6,51	119	18	39517
15 3 62 095	Wiegglitz.....	5,14	220	42	39345
15 3 62 096	Wolmirstedt, Stadt.....	31,74	11 468	361	39326
15 3 62 097	Zieplitz.....	11,40	2 450	214	39326
15 3 62 098	Zobbenitz.....	13,53	352	26	39638
	zusammen ...	1 493,77	115 867	78	X

1) * Bedeutet, daß die Gemeinde mehrere Postleitzahlen hat;
die hier genannte Zahl ist diejenige des Verwaltungssitzes der Gemeinde.

3 Gemeinden in systematischer Ordnung mit Schlüsselnummer, Fläche, Bevölkerung,
Bevölkerungsdichte und Postleitzahl am 31.12.1997

Schlüssel- nummer	Land, Reg.-Bezirk, Kreis, Gemeinde	Fläche km 2	Bevölkerung	Ein- wohner je km2	Post- leitz- zahl 1)
15 3 63	Stendal				
	Sitz: Stendal, Stadt				
15 3 63 001	Altenzaun.....	11,20	152	13	39596
15 3 63 002	Arneburg, Stadt.....	26,43	1 808	68	39596
15 3 63 003	Aulosen.....	18,41	357	19	39615
15 3 63 004	Baben.....	9,06	233	25	39596
15 3 63 005	Badingen.....	17,35	540	31	39579
15 3 63 006	Ballerstedt.....	11,86	306	25	39606
15 3 63 007	Beelitz.....	4,26	88	20	39596
15 3 63 008	Behrendorf.....	23,64	569	24	39606
15 3 63 009	Bellingen.....	11,76	312	26	39579
15 3 63 010	Berkau.....	18,93	493	26	39624
15 3 63 011	Bertkow.....	12,56	334	26	39596
15 3 63 012	Beuster.....	27,05	579	21	39615
15 3 63 013	Bindfelde.....	9,11	246	27	39590
15 3 63 014	Birkholz.....	16,18	398	24	39517
15 3 63 015	Bismark (Altmark), Stadt.....	33,18	3 445	103	39629
15 3 63 016	Bittkau.....	11,06	792	71	39517
15 3 63 017	Bölsdorf.....	10,38	312	30	39517
15 3 63 018	Boock.....	12,01	329	27	39606
15 3 63 019	Bretsch.....	33,18	744	22	39606
15 3 63 020	Buch.....	19,84	450	22	39517
15 3 63 021	Buchholz.....	8,94	300	33	39579
15 3 63 022	Büste.....	11,89	389	32	39624
15 3 63 023	Cobbel.....	11,15	322	28	39517
15 3 63 024	Dahlen.....	20,13	654	32	39579
15 3 63 025	Demker.....	12,52	405	32	39579
15 3 63 026	Dobberkau.....	16,44	330	20	39606
15 3 63 027	Düsedau.....	12,82	362	28	39606
15 3 63 028	Eichstedt.....	14,29	467	32	39596
15 3 63 029	Erxleben.....	20,99	523	24	39606
15 3 63 030	Falkenberg.....	15,30	257	16	39615
15 3 63 031	Fischbeck (Elbe).....	20,67	751	36	39524
15 3 63 032	Flessau.....	30,29	1 086	35	39606
15 3 63 033	Gagel.....	7,33	129	17	39606
15 3 63 034	Garlipp.....	6,85	183	26	39579
15 3 63 035	Garz.....	7,89	175	22	39524
15 3 63 036	Geestgottberg.....	17,14	455	26	39615
15 3 63 037	Gladigau.....	15,51	439	28	39606
15 3 63 038	Goldbeck.....	14,29	1 408	98	39579
15 3 63 039	Gollensdorf.....	36,31	333	9	39615
15 3 63 040	Grassau.....	16,17	289	17	39579
15 3 63 041	Grieben.....	20,34	880	43	39517
15 3 63 042	Grobleben.....	3,83	115	30	39579
15 3 63 043	Groß Garz.....	35,99	909	25	39615
15 3 63 044	Groß Schwechten.....	24,54	603	24	39579
15 3 63 045	Hämerten.....	6,74	209	31	39590
15 3 63 046	Hassel.....	11,99	818	68	39596
15 3 63 047	Havelberg, Stadt.....	56,48	6 776	119	39539
15 3 63 048	Heeren.....	13,54	519	38	39590
15 3 63 049	Heiligenfelde.....	10,66	241	22	39606
15 3 63 050	Hindenburg.....	14,97	465	31	39596
15 3 63 051	Hohenberg-Krusemark.....	24,37	675	27	39596
15 3 63 052	Hohengöhren.....	28,24	499	17	39524
15 3 63 053	Hohenwulsch.....	15,17	429	28	39606
15 3 63 054	Holzhausen.....	6,81	136	19	39629
15 3 63 055	Hüselitz.....	13,48	303	22	39579
15 3 63 056	Iden.....	21,19	1 241	58	39606
15 3 63 057	Insel.....	25,16	737	29	39599
15 3 63 058	Jarchau.....	6,67	484	72	39596
15 3 63 059	Jederitz.....	11,70	176	15	39524

1) * Bedeutet, daß die Gemeinde mehrere Postleitzahlen hat;
die hier genannte Zahl ist diejenige des Verwaltungssitzes der Gemeinde.

3 Gemeinden in systematischer Ordnung mit Schlüsselnummer, Fläche, Bevölkerung,
Bevölkerungsdichte und Postleitzahl am 31.12.1997

Schlüssel- nummer	Land, Reg.-Bezirk, Kreis, Gemeinde	Fläche km 2	Bevölkerung	Ein- wohner je km2	Post- leit- zahl 1)
15 3 63 060	Jerchel.....	8,98	140	15	39517
15 3 63 061	Käthen.....	8,03	135	16	39599
15 3 63 062	Kamern.....	31,81	778	24	39524
15 3 63 063	Kehnert.....	9,30	369	39	39517
15 3 63 064	Kläden.....	14,45	770	53	39579
15 3 63 065	Klein Schwechten.....	18,91	565	29	39579
15 3 63 066	Klietz.....	45,81	1 857	40	39524
15 3 63 067	Königsmark.....	34,21	531	15	39606
15 3 63 068	Könnigde.....	6,59	173	26	39629
15 3 63 069	Kossebau.....	13,45	306	22	39606
15 3 63 070	Kremkau.....	9,90	258	26	39624
15 3 63 071	Krevese.....	22,15	547	24	39606
15 3 63 072	Krüden.....	29,36	767	26	39615
15 3 63 073	Kuhlhausen.....	11,71	191	16	39524
15 3 63 074	Langensalzwedel.....	6,91	184	26	39590
15 3 63 075	Lichterfelde.....	18,84	382	20	39615
15 3 63 076	Lindtorf.....	9,46	426	45	39596
15 3 63 077	Losenrade.....	6,88	170	24	39615
15 3 63 078	Losse.....	8,89	131	14	39615
15 3 63 079	Lückstedt.....	13,38	643	48	39606
15 3 63 080	Lüderitz.....	38,83	1 184	30	39517
15 3 63 081	Meseberg.....	10,96	414	37	39606
15 3 63 082	Meßdorf.....	27,94	839	30	39624
15 3 63 083	Miltern.....	10,57	312	29	39590
15 3 63 084	Möringen.....	17,34	845	48	39599
15 3 63 085	Nahrstedt.....	8,63	281	32	39599
15 3 63 086	Neuermark-Lübars.....	20,65	388	18	39524
15 3 63 087	Neukirchen (Altmark).....	13,76	276	20	39615
15 3 63 088	Nitzow.....	14,35	551	38	39539
15 3 63 089	Osterburg (Altmark), Stadt.....	40,03	8 188	204	39606
15 3 63 090	Pollitz.....	19,06	369	19	39615
15 3 63 091	Querstedt.....	18,19	255	14	39579
15 3 63 092	Ringfurth.....	14,55	289	19	39517
15 3 63 093	Rochau.....	20,10	724	36	39579
15 3 63 094	Rossau.....	17,89	452	25	39606
15 3 63 095	Sandau (Elbe), Stadt.....	18,58	1 065	57	39524
15 3 63 096	Sandauerholz.....	16,17	188	11	39606
15 3 63 097	Sanne.....	8,57	178	20	39596
15 3 63 098	Schäpplitz.....	7,15	122	17	39579
15 3 63 099	Schelldorf.....	4,62	120	25	39517
15 3 63 100	Schernebeck.....	12,24	247	20	39517
15 3 63 101	Schernikau.....	13,19	375	28	39579
15 3 63 102	Schinne.....	15,11	538	35	39579
15 3 63 103	Schönberg.....	21,46	606	28	39615
15 3 63 104	Schönfeld.....	20,31	265	13	39524
15 3 63 105	Schönhausen (Elbe).....	45,74	2 218	48	39524
15 3 63 106	Schönwalde (Altmark).....	5,01	120	23	39517
15 3 63 107	Schollene.....	65,32	1 393	21	14715
15 3 63 108	Schorstedt.....	15,00	324	21	39606
15 3 63 109	Schwarzholz.....	12,82	241	18	39596
15 3 63 110	Seehausen (Altmark), Stadt.....	34,44	4 724	137	39615
15 3 63 111	Staats.....	14,29	306	21	39599
15 3 63 112	Staffelde.....	12,09	304	25	39596
15 3 63 113	Steinfeld (Altmark).....	11,13	336	30	39599
15 3 63 114	Stendal, Stadt.....	54,38	42 234	776	39576
15 3 63 115	Storkau (Elbe).....	9,59	208	21	39590
15 3 63 116	Tangerhütte, Stadt.....	31,19	7 042	225	39517
15 3 63 117	Tangermünde, Stadt.....	22,00	10 361	470	39590
15 3 63 118	Uchtdorf.....	15,35	340	22	39517
15 3 63 119	Uchtspringe.....	10,74	1 587	147	39599
15 3 63 120	Uenglingen.....	11,38	1 120	98	39579
15 3 63 121	Uetz.....	5,85	241	41	39517
15 3 63 122	Vehlgast-Kümmernitz.....	36,32	299	8	39539

1) * Bedeutet, daß die Gemeinde mehrere Postleitzahlen hat;
die hier genannte Zahl ist diejenige des Verwaltungssitzes der Gemeinde.

3 Gemeinden in systematischer Ordnung mit Schlüsselnummer, Fläche, Bevölkerung,
Bevölkerungsdichte und Postleitzahl am 31.12.1997

Schlüssel- nummer	Land, Reg.-Bezirk, Kreis, Gemeinde	Fläche km 2	Bevölkerung	Ein- wohner je km2	Post- leit- zahl 1)
15 3 63 123	Vinzelberg.....	5,61	273	48	39599
15 3 63 124	Voigfelde.....	7,30	193	26	39599
15 3 63 125	Wahrenberg.....	18,23	396	21	39615
15 3 63 126	Walsleben.....	13,07	514	39	39606
15 3 63 127	Wanzer.....	7,38	119	16	39615
15 3 63 128	Warnau.....	10,68	286	26	39524
15 3 63 129	Weißewarte.....	19,86	415	20	39517
15 3 63 130	Wendemark.....	19,19	299	15	39615
15 3 63 131	Werben (Elbe), Stadt.....	29,75	929	31	39615
15 3 63 132	Windberge.....	32,41	295	9	39579
15 3 63 133	Wittenmoor.....	17,99	311	17	39579
15 3 63 134	Wulkau.....	15,70	498	31	39524
15 3 63 135	Wust.....	47,51	887	18	39524
	zusammen ...	2 422,83	145 166	60	X
15 3 64	Quedlinburg Sitz: Quedlinburg, Stadt				
15 3 64 001	Bad Suderode.....	8,20	1 941	236	06507
15 3 64 002	Badeborn.....	13,78	1 328	96	06493
15 3 64 003	Ballenstedt, Stadt.....	43,26	7 337	169	06493
15 3 64 004	Dankerode.....	11,70	954	81	06493
15 3 64 005	Ditfurt.....	23,71	1 892	79	06484
15 3 64 006	Friedrichsbrunn.....	18,34	1 134	61	06507
15 3 64 007	Gernrode, Stadt.....	34,07	3 814	111	06507
15 3 64 008	Güntersberge, Stadt.....	32,68	1 061	32	06507
15 3 64 009	Harzgerode, Stadt.....	45,14	5 005	110	06493
15 3 64 010	Hausneindorf.....	14,10	904	64	06458
15 3 64 011	Hedersleben.....	16,46	1 866	113	06458
15 3 64 012	Heteborn.....	14,94	429	28	06458
15 3 64 013	Königerode.....	14,64	903	61	06493
15 3 64 014	Neinstedt.....	5,57	2 218	398	06502
15 3 64 015	Neudorf.....	14,00	651	46	06493
15 3 64 016	Quedlinburg, Stadt.....	78,16	25 187	322	06484
15 3 64 017	Radisleben.....	8,17	519	63	06463
15 3 64 018	Rieder.....	21,41	2 103	98	06507
15 3 64 019	Schielo.....	19,75	620	31	06493
15 3 64 020	Siptenfelde.....	12,70	683	53	06507
15 3 64 021	Stecklenberg.....	5,98	629	105	06507
15 3 64 022	Straßberg.....	13,78	927	67	06493
15 3 64 023	Thale, Stadt.....	29,23	14 898	509	06502
15 3 64 024	Warnstedt.....	8,87	721	81	06502
15 3 64 025	Weddersleben.....	6,43	1 114	173	06502
15 3 64 026	Wedderstedt.....	7,69	528	68	06458
15 3 64 027	Westerhausen.....	17,36	2 211	127	06484
	zusammen ...	540,12	81 577	151	X
15 3 67	Schönebeck Sitz: Schönebeck (Elbe), Stadt				
15 3 67 001	Atzendorf.....	21,07	1 749	83	39443
15 3 67 002	Barby (Elbe), Stadt.....	40,85	5 056	123	39249
15 3 67 003	Biere.....	24,66	2 544	103	39221
15 3 67 004	Breitenhagen.....	11,06	570	51	39240
15 3 67 005	Brumby.....	15,09	1 020	67	39240
15 3 67 006	Calbe (Saale), Stadt.....	56,57	12 950	228	39240
15 3 67 007	Eggersdorf.....	5,55	1 236	222	39221
15 3 67 008	Eickendorf.....	11,70	1 298	110	39221
15 3 67 009	Förderstedt.....	21,18	2 209	104	39443
15 3 67 010	Glinde.....	4,59	281	61	39249
15 3 67 011	Glöthe.....	11,57	1 186	102	39240
15 3 67 012	Gnadau.....	3,63	554	152	39249
15 3 67 013	Großmühlingen.....	12,74	1 048	82	39221

1) * Bedeutet, daß die Gemeinde mehrere Postleitzahlen hat;
die hier genannte Zahl ist diejenige des Verwaltungssitzes der Gemeinde.

3 Gemeinden in systematischer Ordnung mit Schlüsselnummer, Fläche, Bevölkerung,
Bevölkerungsdichte und Postleitzahl am 31.12.1997

Schlüssel- nummer	Land, Reg.-Bezirk, Kreis, Gemeinde	Fläche km 2	Bevölkerung	Ein- wohner je km2	Post- leitzahl 1)
15 3 67 014	Groß Rosenberg.....	25,91	2 048	79	39240
15 3 67 015	Kleinmühlingen.....	10,48	709	67	39221
15 3 67 016	Löbnitz (Bode).....	4,52	295	65	39443
15 3 67 017	Lödderitz.....	19,77	246	12	39240
15 3 67 018	Plötzky.....	14,30	953	66	39245
15 3 67 019	Pömmelte.....	12,35	728	58	39249
15 3 67 020	Pretzien.....	5,82	834	143	39245
15 3 67 021	Ranles.....	7,28	358	49	39221
15 3 67 022	Sachsendorf.....	9,67	359	37	39240
15 3 67 023	Schönebeck (Elbe), Stadt.....	58,34	37 813	648	39218
15 3 67 025	Tornitz.....	11,79	651	55	39249
15 3 67 027	Weisleben.....	21,70	1 889	87	39221
15 3 67 028	Wespen.....	2,68	254	94	39249
15 3 67 029	Zens.....	5,13	324	63	39221
15 3 67 030	Zuchau.....	10,46	402	38	39240
	zusammen ...	460,46	79 569	173	X
15 3 69	Wernigerode Sitz: Wernigerode, Stadt				
15 3 69 001	Abbenrode.....	11,51	894	77	38871
15 3 69 002	Allrode.....	17,41	704	40	06507
15 3 69 003	Altenbrak.....	19,43	475	24	38889
15 3 69 004	Benneckenstein (Harz), Stadt.....	23,66	2 648	111	38877
15 3 69 005	Blankenburg (Harz), Stadt.....	45,27	17 466	385	38889
15 3 69 006	Cattenstedt.....	8,01	773	96	38889
15 3 69 007	Darlingerode.....	6,47	2 078	321	38871
15 3 69 008	Derenburg, Stadt.....	37,22	2 790	74	38895
15 3 69 009	Drübeck.....	14,16	1 394	98	38871
15 3 69 010	Elbingerode (Harz), Stadt.....	36,14	4 194	116	38875
15 3 69 011	Elend.....	27,39	779	28	38875
15 3 69 012	Hasselfelde, Stadt.....	56,71	2 705	47	38899
15 3 69 013	Heimburg.....	19,61	1 042	53	38889
15 3 69 014	Heudeber.....	16,05	1 265	78	38855
15 3 69 015	Hüttenrode.....	18,63	1 288	69	38889
15 3 69 016	Ilsenburg (Harz), Stadt.....	42,54	6 642	156	38871
15 3 69 017	Königshütte (Harz).....	15,23	610	40	38875
15 3 69 018	Langein.....	14,23	1 121	78	38871
15 3 69 019	Reddeber.....	4,75	812	170	38855
15 3 69 020	Rübeland.....	29,39	1 499	51	38889
15 3 69 021	Schlerke.....	40,13	873	21	38879
15 3 69 022	Schmatzfeld.....	6,22	378	60	38855
15 3 69 023	Sorge.....	5,91	182	30	38875
15 3 69 024	Stapelburg.....	11,75	1 420	120	38871
15 3 69 025	Stiege.....	31,74	1 274	40	38899
15 3 69 026	Tanne.....	27,79	768	27	38875
15 3 69 027	Timmenrode.....	6,34	1 096	172	06502
15 3 69 028	Trautenstein.....	19,28	633	32	38899
15 3 69 029	Treseburg.....	8,91	115	12	38889
15 3 69 030	Veckenstedt.....	14,73	1 485	100	38871
15 3 69 031	Wasserleben.....	22,25	1 740	78	38871
15 3 69 032	Wernigerode, Stadt.....	125,37	35 477	282	38855
15 3 69 033	Wienrode.....	13,88	989	71	38889
	zusammen ...	798,11	97 609	122	X
15 3 70	Altmarkkreis Salzwedel Sitz: Salzwedel, Hansestadt				
15 3 70 001	Ahlum.....	16,38	552	33	38489
15 3 70 002	Algenstedt.....	9,82	217	22	39638
15 3 70 003	Altensalzwedel.....	16,11	432	26	29416
15 3 70 004	Altmersleben.....	13,34	334	25	39624
15 3 70 005	Flecken Apenburg.....	19,64	1 012	51	38486

1) * Bedeutet, daß die Gemeinde mehrere Postleitzahlen hat;
die hier genannte Zahl ist diejenige des Verwaltungssitzes der Gemeinde.

3 Gemeinden in systematischer Ordnung mit Schlüsselnummer, Fläche, Bevölkerung,
Bevölkerungsdichte und Postleitzahl am 31.12.1997

Schlüssel- nummer	Land, Reg.-Bezirk, Kreis, Gemeinde	Fläche km 2	Bevölkerung	Ein- wohner je km2	Post- leit- zahl 1)
15 3 70 006	Arendsee (Altmark), Stadt.....	33,84	3 005	88	39619
15 3 70 007	Badel.....	13,29	525	39	39624
15 3 70 008	Bandau.....	15,17	469	30	38486
15 3 70 009	Beetzendorf.....	19,55	1 941	99	38489
15 3 70 010	Benkendorf.....	10,23	216	21	29416
15 3 70 011	Berge.....	28,12	673	23	39638
15 3 70 012	Bierstedt.....	11,42	158	13	29416
15 3 70 013	Binde.....	15,90	377	23	29416
15 3 70 014	Bonese.....	10,52	319	30	29413
15 3 70 015	Bornsen.....	8,07	395	48	29413
15 3 70 016	Breitenfeld.....	15,98	156	9	39638
15 3 70 017	Brietze.....	9,78	829	84	29413
15 3 70 018	Brunau.....	16,04	685	42	39624
15 3 70 019	Chüden.....	19,97	484	24	29416
15 3 70 020	Dähre.....	29,59	983	33	29413
15 3 70 021	Dambeck.....	13,56	349	25	29416
15 3 70 022	Dannefeld.....	18,58	439	23	39649
15 3 70 023	Diesdorf.....	65,86	2 136	32	29413
15 3 70 024	Dönitz.....	7,00	160	22	38486
15 3 70 025	Ellenberg.....	18,63	472	25	29413
15 3 70 026	Engersen.....	16,59	590	35	39638
15 3 70 027	Estedt.....	14,85	421	28	39638
15 3 70 028	Fleetmark.....	29,01	844	29	29416
15 3 70 029	Gardelegen, Stadt.....	67,98	14 508	213	39638
15 3 70 030	Gieseritz.....	13,45	174	12	29413
15 3 70 031	Gischau.....	5,90	71	12	29416
15 3 70 032	Güssefeld.....	11,11	226	20	39624
15 3 70 033	Hanum.....	9,72	202	20	38489
15 3 70 034	Hemstedt.....	18,76	344	18	39638
15 3 70 035	Henningen.....	28,54	844	29	29413
15 3 70 036	Höwisch.....	5,65	139	24	39615
15 3 70 038	Hohentramm.....	16,76	303	18	38489
15 3 70 039	Hottendorf.....	14,65	287	19	39638
15 3 70 040	Immekath.....	21,34	633	29	38486
15 3 70 041	Jävenitz.....	53,72	1 231	22	39638
15 3 70 042	Jahrstedt.....	20,39	770	37	38486
15 3 70 043	Jeeben.....	11,88	278	23	38489
15 3 70 044	Jeetze.....	13,30	472	35	39624
15 3 70 045	Jeggau.....	12,30	240	19	39649
15 3 70 046	Jeggeleben.....	19,59	430	21	29416
15 3 70 047	Jerchel.....	16,02	330	20	39638
15 3 70 048	Jeseritz.....	13,15	311	23	39638
15 3 70 049	Jübar.....	9,25	679	73	38489
15 3 70 050	Kahrstedt.....	13,40	288	21	39624
15 3 70 051	Kakerbeck.....	26,83	1 023	38	39624
15 3 70 052	Kalbe (Milde), Stadt.....	30,44	3 241	106	39624
15 3 70 053	Kassieck.....	10,51	228	21	39638
15 3 70 054	Kaulitz.....	11,49	222	19	29416
15 3 70 055	Kerkau.....	11,08	225	20	29416
15 3 70 056	Kläden.....	11,16	268	24	39619
15 3 70 057	Kleinau.....	21,41	767	35	39606
15 3 70 058	Klein Gartz.....	10,52	184	17	29416
15 3 70 059	Klötze, Stadt.....	61,46	6 196	100	38486
15 3 70 060	Kloster Neuendorf.....	19,83	495	24	39638
15 3 70 061	Köckte.....	17,65	464	26	39649
15 3 70 062	Kuhfelde.....	13,61	476	34	29416
15 3 70 063	Kunrau.....	22,98	1 000	43	38486
15 3 70 064	Kusey.....	20,93	941	44	38486
15 3 70 065	Lagendorf.....	38,62	575	14	29413
15 3 70 066	Langenapel.....	4,50	274	60	29413
15 3 70 067	Leppin.....	25,25	452	17	39615
15 3 70 068	Letzlingen.....	64,71	1 533	23	39638
15 3 70 069	Liesten.....	9,72	322	33	29416

1) * Bedeutet, daß die Gemeinde mehrere Postleitzahlen hat;
die hier genannte Zahl ist diejenige des Verwaltungssitzes der Gemeinde.

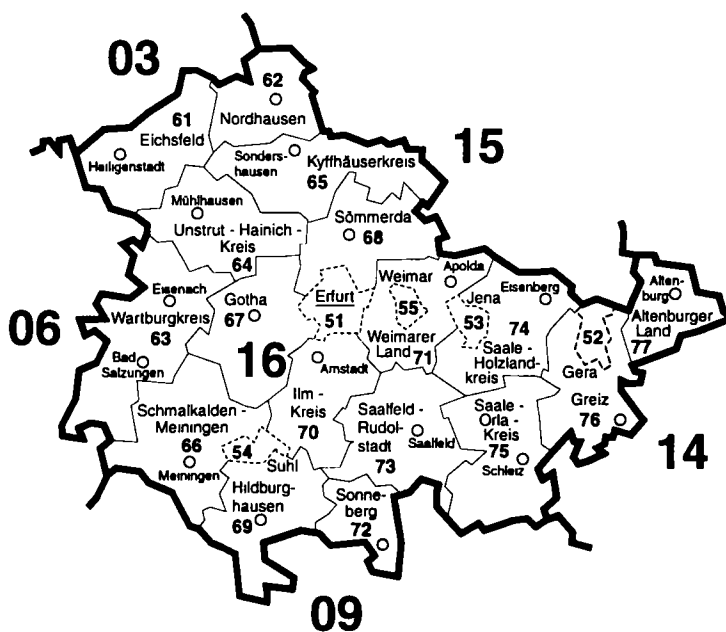
3 Gemeinden in systematischer Ordnung mit Schlüsselnummer, Fläche, Bevölkerung,
Bevölkerungsdichte und Postleitzahl am 31.12.1997

Schlüssel- nummer	Land, Reg.-Bezirk, Kreis, Gemeinde	Fläche km 2	Bevölkerung	Ein- wohner je km2	Post- leit- zahl 1)
15 3 70 070	Lindstedt.....	19,80	689	34	39638
15 3 70 071	Lüdersen.....	22,99	272	11	38489
15 3 70 072	Mahlsdorf.....	11,52	374	32	29416
15 3 70 073	Mechau.....	14,92	225	15	29416
15 3 70 074	Mehmke.....	16,69	327	19	29413
15 3 70 075	Mellin.....	8,89	249	28	38489
15 3 70 076	Mieste.....	37,38	2 469	66	39649
15 3 70 077	Miesterhorst.....	22,64	738	32	39649
15 3 70 078	Nettgau.....	20,86	358	17	38489
15 3 70 079	Neuekrug.....	17,97	195	10	29413
15 3 70 080	Neuendorf.....	28,05	617	21	38486
15 3 70 081	Neuendorf am Damm.....	14,75	266	18	39624
15 3 70 082	Neuferchau.....	9,60	439	45	38486
15 3 70 083	Neulingen.....	9,93	123	12	39615
15 3 70 084	Osterwohle.....	26,87	547	20	29413
15 3 70 085	Packebusch.....	13,86	438	31	39624
15 3 70 086	Peckfitz.....	5,91	166	28	39649
15 3 70 087	Potzehne.....	15,85	282	17	39638
15 3 70 088	Pretzier.....	15,26	1 366	89	29416
15 3 70 089	Püggen.....	6,27	56	8	29416
15 3 70 090	Rademin.....	14,14	231	16	29416
15 3 70 091	Riebau.....	19,09	482	25	29416
15 3 70 092	Ristedt.....	8,83	265	30	38486
15 3 70 093	Röwitz.....	16,84	234	13	38486
15 3 70 094	Rohrberg.....	10,49	591	56	38489
15 3 70 095	Roxförde.....	15,61	231	14	39638
15 3 70 096	Sachau.....	8,63	162	18	39649
15 3 70 097	Salzwedel, Hansestadt.....	59,70	20 881	349	29410
15 3 70 098	Sanne-Kerkuhn.....	15,93	329	20	39606
15 3 70 099	Schenkenhorst.....	7,37	191	25	39638
15 3 70 100	Schrampe.....	13,16	303	23	39619
15 3 70 101	Schwiesau.....	14,58	418	28	39638
15 3 70 102	Seebenau.....	26,92	629	23	29413
15 3 70 103	Seethen.....	10,00	170	17	39638
15 3 70 104	Sichau.....	22,52	226	10	39649
15 3 70 105	Siedenlangenbeck.....	18,55	491	26	29416
15 3 70 106	Solpke.....	15,87	632	39	39638
15 3 70 107	Stappenbeck.....	12,12	384	31	29416
15 3 70 108	Steimke.....	18,46	458	24	38486
15 3 70 109	Steinitz.....	8,20	435	53	29416
15 3 70 110	Tangeln.....	19,81	418	21	38489
15 3 70 111	Thielbeer.....	11,18	186	16	39619
15 3 70 112	Tylsen.....	8,16	130	15	29413
15 3 70 113	Valfitz.....	7,17	168	23	29416
15 3 70 114	Vienau.....	22,59	465	20	39624
15 3 70 115	Vissum.....	12,33	264	21	29416
15 3 70 116	Wallstawe.....	12,01	507	42	29413
15 3 70 117	Wannefeld.....	24,55	325	13	39638
15 3 70 118	Wenze.....	27,72	635	22	38486
15 3 70 119	Wernstedt.....	9,41	223	23	39624
15 3 70 120	Wieblitz-Eversdorf.....	9,89	307	31	29416
15 3 70 121	Wiepke.....	6,03	242	40	39638
15 3 70 122	Winkelstedt.....	20,91	317	15	39624
15 3 70 123	Winterfeld.....	23,55	665	28	29416
15 3 70 124	Zethlingen.....	16,71	370	22	39624
15 3 70 125	Zichtau.....	23,41	285	12	39638
15 3 70 126	Ziemendorf.....	13,22	236	17	39619
	zusammen ..	2 292,07	104 501	46	X
15 3	Reg.-Bez. insgesamt ..	11 737,17	1 241 990	106	X
15	Land insgesamt ..	20 446,56	2 701 690	132	X

1) * Bedeutet, daß die Gemeinde mehrere Postleitzahlen hat;
die hier genannte Zahl ist diejenige des Verwaltungssitzes der Gemeinde.

16 THÜRINGEN

Verwaltungsgrenzen nach dem Stand vom 31.12.1997



Schlüsselnummern Grenzen Verwaltungssitze¹⁾

Land:	16		<u>Erfurt</u>
Landkreis:	61		○
Kreisfreie Stadt:	51		

¹⁾ Verwaltungssitze der Kreise sind nur benannt, wenn sie nicht mit dem Namen des Kreises übereinstimmen

**3 Gemeinden in systematischer Ordnung mit Schlüsselnummer, Fläche, Bevölkerung,
Bevölkerungsdichte und Postleitzahl am 31.12.1997**

Schlüssel- nummer	Land, Reg.-Bezirk, Kreis, Gemeinde	Fläche km 2	Bevölkerung	Ein- wohner je km2	Post- leit- zahl 1)
16	Thüringen				
	Kreisfreie Städte				
16 0 51 000	Erfurt, Stadt.....	269,08	205 361	763	99084 *
16 0 52 000	Gera, Stadt.....	151,97	118 733	781	07545 *
16 0 53 000	Jena, Stadt.....	114,20	99 273	869	07743 *
16 0 54 000	Suhl, Stadt.....	102,73	51 208	498	98527 *
16 0 55 000	Weimar, Stadt.....	84,27	62 176	737	99423 *
	zusammen ...	722,25	536 751	743	X
	Landkreise				
16 0 61	Eichsfeld Sitz: Heilbad Heiligenstadt, Stadt				
16 0 61 001	Arenshausen.....	5,79	1 067	184	37318
16 0 61 002	Asbach-Sickenberg.....	9,78	121	12	37318
16 0 61 003	Berlingerode.....	11,97	1 317	110	37339
16 0 61 004	Bernterode (bei Heilbad Heiligenstadt)...	8,67	293	33	37308
16 0 61 005	Bernterode (bei Worbis).....	10,22	1 502	146	37355
16 0 61 006	Beuren.....	17,04	1 273	74	37327
16 0 61 007	Birkenfelde.....	8,34	589	70	37318
16 0 61 009	Bischofferode.....	12,21	2 495	204	37345
16 0 61 011	Bockelnhagen.....	18,64	630	33	37345
16 0 61 012	Bodenrode-Westhausen.....	14,53	1 154	79	37308
16 0 61 013	Böseckendorf.....	6,69	220	32	37339
16 0 61 014	Bornhagen.....	6,59	435	66	37318
16 0 61 015	Brehme.....	5,28	1 209	228	37339
16 0 61 016	Breitenbach.....	8,69	998	114	37327
16 0 61 017	Breitenworbis.....	13,86	2 591	186	37339
16 0 61 018	Büttstedt.....	7,52	1 075	142	37359
16 0 61 019	Buhla.....	8,81	679	77	37339
16 0 61 021	Burgwalde.....	4,96	284	57	37318
16 0 61 022	Deuna.....	10,10	1 122	111	37355
16 0 61 023	Dieterode.....	2,79	102	36	37318
16 0 61 024	Dietzenrode/Vatterode.....	5,77	147	25	37318
16 0 61 025	Dingelstädt, Stadt.....	20,40	5 092	249	37351
16 0 61 026	Ecklingerode.....	8,10	885	109	37339
16 0 61 027	Effelder.....	10,91	1 489	136	37359
16 0 61 028	Eichstruth.....	1,34	90	67	37318
16 0 61 031	Ferna.....	4,44	607	136	37339
16 0 61 032	Freienhagen.....	4,10	356	86	37318
16 0 61 033	Fretterode.....	5,87	217	36	37318
16 0 61 034	Geisloden.....	16,58	1 183	71	37308
16 0 61 035	Geismar.....	19,32	1 305	67	37308
16 0 61 036	Gerbershausen.....	7,53	713	94	37318
16 0 61 037	Gernrode.....	7,36	1 628	221	37339
16 0 61 038	Gerterode.....	6,32	462	73	37355
16 0 61 039	Glasehausen.....	2,61	172	65	37308
16 0 61 041	Großbartloff.....	13,71	1 042	76	37359
16 0 61 042	Großbodungen.....	15,53	1 581	101	37345
16 0 61 043	Hausen.....	4,28	468	109	37327
16 0 61 044	Haynrode.....	15,03	770	51	37339
16 0 61 045	Heilbad Heiligenstadt, Stadt.....	61,57	17 113	277	37308
16 0 61 046	Helmsdorf.....	5,23	582	111	37351
16 0 61 047	Heuthen.....	10,08	797	79	37308

1) * Bedeutet, daß die Gemeinde mehrere Postleitzahlen hat;
die hier genannte Zahl ist diejenige des Verwaltungssitzes der Gemeinde.

3 Gemeinden in systematischer Ordnung mit Schlüsselnummer, Fläche, Bevölkerung,
Bevölkerungsdichte und Postleitzahl am 31.12.1997

Schlüssel- nummer	Land, Reg.-Bezirk, Kreis, Gemeinde	Fläche km 2	Bevölkerung	Ein- wohner je km2	Post- leitzahl 1)
16 0 61 048	Hohengandern.....	6,83	588	86	37318
16 0 61 049	Hohes Kreuz.....	17,96	1 654	92	37308
16 0 61 051	Holungen.....	6,78	1 005	148	37345
16 0 61 052	Hundeshagen.....	13,38	1 311	97	37339
16 0 61 053	Jützenbach.....	8,68	578	66	37345
16 0 61 054	Kallmerode.....	5,59	592	105	37327
16 0 61 055	Kefferhausen.....	10,39	822	79	37351
16 0 61 056	Kella.....	5,04	596	118	37308
16 0 61 057	Kirchgandern.....	4,37	597	136	37318
16 0 61 058	Kirchworbis.....	5,43	1 531	281	37339
16 0 61 059	Kleinbartloff.....	12,59	481	38	37355
16 0 61 061	Kreuzebra.....	13,00	796	61	37351
16 0 61 062	Krombach.....	4,19	222	52	37308
16 0 61 063	Küllstedt.....	13,11	1 650	125	37359
16 0 61 064	Leinefelde, Stadt.....	18,58	15 280	822	37327
16 0 61 065	Lenterode.....	4,24	289	68	37318
16 0 61 066	Lindewerra.....	4,40	251	57	37318
16 0 61 067	Lutter.....	9,85	776	78	37318
16 0 61 068	Mackenrode.....	3,80	537	141	37318
16 0 61 069	Marth.....	4,85	374	77	37318
16 0 61 072	Neuendorf.....	6,55	578	88	37339
16 0 61 073	Neustadt.....	3,59	780	217	37345
16 0 61 074	Niederonschel.....	19,54	3 574	182	37355
16 0 61 075	Pfaffschwende.....	4,03	491	121	37308
16 0 61 076	Reinholterode.....	8,73	784	89	37308
16 0 61 077	Röhrig.....	2,81	231	82	37318
16 0 61 078	Rohrberg.....	3,54	255	72	37318
16 0 61 082	Rustenfelde.....	6,13	501	81	37318
16 0 61 083	Schachtebich.....	3,79	268	70	37318
16 0 61 084	Schönhagen.....	2,55	137	53	37318
16 0 61 085	Schwobfeld.....	2,50	127	50	37318
16 0 61 086	Sickerode.....	2,00	189	94	37308
16 0 61 087	Silberhausen.....	10,30	774	75	37351
16 0 61 088	Silkerode.....	10,96	422	38	37345
16 0 61 089	Steinbach.....	8,48	594	70	37308
16 0 61 091	Steinheuterode.....	2,53	281	111	37318
16 0 61 092	Steinrode.....	10,31	601	58	37345
16 0 61 093	Stöckey.....	7,77	475	61	37345
16 0 61 094	Tastungen.....	3,60	284	78	37339
16 0 61 095	Teistungen.....	12,40	1 627	131	37339
16 0 61 096	Thalwenden.....	3,35	368	109	37318
16 0 61 097	Uder.....	13,90	2 538	182	37318
16 0 61 098	Volkerode.....	6,88	300	43	37308
16 0 61 099	Vollenborn.....	2,41	297	123	37355
16 0 61 101	Wachstedt.....	17,46	609	34	37359
16 0 61 102	Wahlhausen.....	7,14	330	46	37318
16 0 61 103	Wehnde.....	9,71	395	40	37339
16 0 61 104	Weißborn-Lüderode.....	26,20	1 560	59	37345
16 0 61 105	Wiesenfeld.....	7,61	268	35	37308
16 0 61 107	Wingerode.....	9,77	1 244	127	37327
16 0 61 108	Wintzingerode.....	15,48	601	38	37339
16 0 61 109	Worbis, Stadt.....	36,77	5 380	146	37339
16 0 61 111	Wüstheuterode.....	4,93	626	126	37318
16 0 61 112	Zwinge.....	5,17	465	89	37345
16 0 61 113	Schimberg.....	29,32	2 571	87	37308
	zusammen ...	939,83	116 310	124	x

1) * Bedeutet, daß die Gemeinde mehrere Postleitzahlen hat;
die hier genannte Zahl ist diejenige des Verwaltungssitzes der Gemeinde.

3 Gemeinden in systematischer Ordnung mit Schlüsselnummer, Fläche, Bevölkerung,
Bevölkerungsdichte und Postleitzahl am 31.12.1997

Schlüssel- nummer	Land, Reg.-Bezirk, Kreis, Gemeinde	Fläche km 2	Bevölkerung	Ein- wohner je km2	Post- leitz- zahl 1)
16 0 62	Nordhausen Sitz: Nordhausen, Stadt				
16 0 62 001	Auleben.....	19,45	1 151	59	99765
16 0 62 002	Bleicherode, Stadt.....	20,44	7 163	350	99752
16 0 62 004	Buchholz.....	2,62	239	91	99762
16 0 62 005	Ellrich, Stadt.....	69,42	6 527	94	99755
16 0 62 006	Etzelsrode.....	3,50	107	30	99735
16 0 62 007	Friedrichsthal.....	12,42	288	23	99735
16 0 62 008	Görsbach.....	9,05	1 184	130	99765
16 0 62 009	Großhohra.....	18,29	1 140	62	99759
16 0 62 014	Hainrode/Hainleite.....	8,76	422	48	99735
16 0 62 015	Hamma.....	5,76	333	57	99765
16 0 62 016	Harzungen.....	3,86	254	65	99762
16 0 62 017	Heringen/Helme, Stadt.....	20,96	2 502	119	99765
16 0 62 018	Herrmannsacker.....	19,13	393	20	99762
16 0 62 022	Ilfeld.....	62,33	3 091	49	99768
16 0 62 024	Kehmstedt.....	11,39	561	49	99752
16 0 62 025	Kleinbodungen.....	5,22	467	89	99752
16 0 62 026	Kleinfurra.....	18,51	1 299	70	99735
16 0 62 029	Kraja.....	4,37	375	85	99752
16 0 62 033	Lipprechterode.....	9,73	675	69	99752
16 0 62 036	Neustadt/Harz.....	11,46	1 269	110	99762
16 0 62 037	Niedergebra.....	9,99	880	88	99759
16 0 62 038	Niedersachswerfen.....	11,79	3 541	300	99762
16 0 62 039	Nohra.....	16,09	1 040	64	99735
16 0 62 041	Nordhausen, Stadt.....	84,11	46 650	554	99734
16 0 62 042	Obergebra.....	7,84	961	122	99759
16 0 62 044	Petersdorf.....	4,03	385	95	99735
16 0 62 046	Rehungen.....	8,66	609	70	99759
16 0 62 047	Rodishain.....	2,32	311	134	99762
16 0 62 049	Sollstedt.....	17,56	3 398	193	99759
16 0 62 051	Steigerthal.....	5,19	372	71	99762
16 0 62 052	Stempeda.....	9,60	318	33	99762
16 0 62 054	Urbach.....	25,26	1 041	41	99765
16 0 62 055	Uthleben.....	14,63	1 206	82	99765
16 0 62 057	Windehausen.....	5,93	551	92	99765
16 0 62 058	Wipperdorf.....	18,11	1 772	97	99752
16 0 62 059	Wolkramshausen.....	10,84	1 178	108	99735
16 0 62 062	Hohenstein.....	60,82	3 267	53	99735
16 0 62 063	Werther.....	61,43	3 823	62	99735
	zusammen ...	710,87	100 743	142	X
16 0 63	Wartburgkreis Sitz: Bad Salzungen, Stadt Eisenach, Stad				
16 0 63 001	Andenhausen.....	1,54	252	163	36452
16 0 63 002	Bad Liebenstein, Stadt.....	17,35	4 069	234	36448
16 0 63 003	Bad Salzungen, Stadt.....	39,06	18 128	464	36433
16 0 63 004	Barchfeld.....	11,34	3 625	319	36456
16 0 63 005	Behringen.....	34,51	1 650	47	99947
16 0 63 006	Berka v. d. Hainich.....	14,91	834	55	99826
16 0 63 007	Berka/Werra, Stadt.....	56,93	4 934	86	99837
16 0 63 008	Bischofroda.....	10,03	633	63	99826
16 0 63 009	Brunnhartshausen.....	10,59	456	43	36452
16 0 63 011	Buttlar.....	21,27	1 453	68	36419
16 0 63 012	Craula.....	13,29	337	25	99947
16 0 63 013	Creuzburg, Stadt.....	34,96	2 556	73	99831
16 0 63 014	Dankmarshausen.....	11,19	1 213	108	99837
16 0 63 015	Dernbach.....	23,43	3 392	144	36466
16 0 63 016	Diedorf/Rhön.....	4,75	454	95	36452
16 0 63 017	Dippach.....	6,07	1 263	208	99837

1) * Bedeutet, daß die Gemeinde mehrere Postleitzahlen hat;
die hier genannte Zahl ist diejenige des Verwaltungssitzes der Gemeinde.

3 Gemeinden in systematischer Ordnung mit Schlüsselnummer, Fläche, Bevölkerung,
Bevölkerungsdichte und Postleitzahl am 31.12.1997

Schlüssel- nummer	Land, Reg.-Bezirk, Kreis, Gemeinde	Fläche km 2	Bevölkerung	Ein- wohner je km2	Post- leitz- zahl 1)
16 0 63 018	Dorndorf.....	12,12	3 081	254	36460
16 0 63 019	Ebenshausen.....	2,60	302	116	99826
16 0 63 022	Eisenach, Stadt.....	103,84	44 733	430	99817
16 0 63 023	Empfertshausen.....	4,87	681	139	36452
16 0 63 024	Ettenhausen a.d. Suhl.....	5,37	505	94	99819
16 0 63 026	Fischbach/Rhön.....	7,02	631	89	36452
16 0 63 028	Frankenroda.....	7,02	391	55	99826
16 0 63 029	Frauensee.....	19,26	1 065	55	36460
16 0 63 032	Geisa, Stadt.....	41,36	3 665	88	36419
16 0 63 033	Gerstengrund.....	4,58	63	13	36419
16 0 63 034	Gerstungen.....	41,24	4 054	98	99834
16 0 63 036	Großensee.....	3,27	337	103	99837
16 0 63 037	Hallungen.....	3,93	243	61	99826
16 0 63 039	Ifta.....	17,59	1 302	74	99831
16 0 63 041	Immelborn.....	12,65	1 895	149	36433
16 0 63 043	Kaltenlengsfeld.....	9,73	533	54	36452
16 0 63 044	Kaltennordheim, Stadt.....	15,61	2 071	132	36452
16 0 63 045	Klings.....	6,51	558	85	36452
16 0 63 046	Krauthausen.....	18,48	1 567	84	99819
16 0 63 048	Lauchröden.....	9,90	1 113	112	99819
16 0 63 049	Lauterbach.....	6,62	632	95	99826
16 0 63 051	Leimbach.....	8,63	1 731	200	36433
16 0 63 052	Marksuhl.....	64,98	3 438	52	99819
16 0 63 053	Martinroda.....	6,30	305	48	36404
16 0 63 054	Merkers-Kieselbach.....	19,43	3 553	182	36460
16 0 63 055	Mihla.....	31,95	2 627	82	99826
16 0 63 058	Nazza.....	12,71	736	57	99826
16 0 63 059	Neidhartshausen.....	7,59	348	45	36452
16 0 63 061	Oberellen.....	16,81	894	53	99819
16 0 63 062	Oechsen.....	12,49	724	57	36404
16 0 63 064	Reichenbach.....	8,84	436	49	99947
16 0 63 065	Rockenstuhl.....	30,39	1 347	44	36419
16 0 63 066	Ruhla, Stadt.....	38,50	7 204	187	99842
16 0 63 068	Schleid.....	27,68	1 198	43	36419
16 0 63 069	Schweina.....	16,40	3 178	193	36448
16 0 63 071	Seebach.....	3,62	3 145	868	99846
16 0 63 072	Stadtlengsfeld, Stadt.....	27,61	2 969	107	36457
16 0 63 073	Steinbach.....	15,06	1 487	98	36448
16 0 63 075	Tiefenort.....	34,71	4 299	123	36469
16 0 63 076	Treffurt, Stadt.....	54,76	6 571	119	99830
16 0 63 077	Tüngeda.....	13,72	601	43	99947
16 0 63 078	Unterebreizbach.....	30,00	4 330	144	36414
16 0 63 079	Untereilen.....	7,50	573	76	99819
16 0 63 081	Urnshausen.....	15,91	859	53	36457
16 0 63 082	Vacha, Stadt.....	19,32	3 961	205	36404
16 0 63 083	Völkershäuser.....	14,19	1 224	86	36404
16 0 63 084	Weilar.....	14,29	980	68	36457
16 0 63 086	Wiesenthal.....	13,56	839	61	36466
16 0 63 087	Wölferbütt.....	4,60	462	100	36404
16 0 63 088	Wolfsbehringen.....	8,35	534	63	99947
16 0 63 089	Wolfsburg-Unkeroda.....	9,04	757	83	99819
16 0 63 092	Wutha-Farnroda.....	36,56	8 302	227	99848
16 0 63 093	Zella/Rhön.....	1,71	530	309	36452
16 0 63 094	Moorgrund.....	53,39	3 825	71	36433
16 0 63 095	Hörselberg.....	63,24	3 545	56	99819
	zusammen ...	1 408,63	192 183	136	X

1) * Bedeutet, daß die Gemeinde mehrere Postleitzahlen hat;
die hier genannte Zahl ist diejenige des Verwaltungssitzes der Gemeinde.

3 Gemeinden in systematischer Ordnung mit Schlüsselnummer, Fläche, Bevölkerung,
Bevölkerungsdichte und Postleitzahl am 31.12.1997

Schlüssel- nummer	Land, Reg.-Bezirk, Kreis, Gemeinde	Fläche km 2	Bevölkerung	Ein- wohner je km2	Post- leit- zahl 1)
16 0 64	Unstrut-Hainich-Kreis Sitz: Mühlhausen / Thüringen, Stadt				
16 0 64 001	Altengottern.....	18,17	1 215	66	99991
16 0 64 003	Bad Langensalza, Stadt.....	123,11	20 441	166	99947
16 0 64 004	Bad Tennstedt, Stadt.....	27,27	2 863	104	99955
16 0 64 005	Ballhausen.....	14,72	940	63	99955
16 0 64 007	Blankenburg.....	7,13	194	27	99955
16 0 64 008	Bothenheilingen.....	9,46	521	55	99947
16 0 64 009	Bruchstedt.....	6,79	331	48	99955
16 0 64 014	Dünwald.....	28,85	2 583	89	99974
16 0 64 017	Flarchheim.....	11,87	558	47	99986
16 0 64 018	Großengottern.....	19,26	2 408	125	99991
16 0 64 019	Großvargula.....	15,19	820	53	99958
16 0 64 021	Haussömmern.....	6,42	287	44	99955
16 0 64 022	Herbsleben.....	25,02	3 205	128	99955
16 0 64 023	Heroldshausen.....	3,20	206	64	99991
16 0 64 024	Heyerode.....	5,68	2 754	484	99988
16 0 64 025	Hildebrandshausen.....	6,08	438	72	99976
16 0 64 027	Hornsömmern.....	4,28	162	37	99955
16 0 64 029	Issersheilingen.....	4,14	141	34	99947
16 0 64 032	Kammerforst.....	16,92	976	57	99986
16 0 64 033	Kirchheilingen.....	16,51	913	55	99947
16 0 64 035	Kleinwelsbach.....	3,44	139	40	99947
16 0 64 036	Kletztstedt.....	5,69	282	49	99955
16 0 64 037	Körner.....	30,64	2 071	67	99998
16 0 64 038	Kutzleben.....	18,34	807	44	99955
16 0 64 039	Langula.....	15,16	1 217	80	99986
16 0 64 042	Lengenfeld unterm Stein.....	13,34	1 453	108	99976
16 0 64 043	Marolterode.....	6,31	390	61	99994
16 0 64 045	Mittelsömmern.....	10,08	239	23	99955
16 0 64 046	Mühlhausen/Thüringen, Stadt.....	86,35	38 900	450	99974
16 0 64 047	Mülverstedt.....	23,17	748	32	99947
16 0 64 048	Neunheilingen.....	14,56	550	37	99947
16 0 64 049	Niederdorf.....	14,63	1 481	101	99986
16 0 64 051	Oberdorf.....	19,71	2 413	122	99986
16 0 64 052	Obermehler.....	21,64	1 150	53	99996
16 0 64 053	Oppershausen.....	8,58	362	42	99986
16 0 64 055	Rodeberg.....	26,55	2 315	87	99976
16 0 64 057	Schlotheim, Stadt.....	22,31	4 577	205	99994
16 0 64 058	Schönstedt.....	22,60	1 475	65	99947
16 0 64 061	Sundhausen.....	8,06	431	53	99947
16 0 64 062	Tottleben.....	5,04	167	33	99947
16 0 64 064	Urleben.....	8,13	466	57	99955
16 0 64 065	Weberstedt.....	18,32	646	35	99947
16 0 64 066	Weinbergen.....	43,77	3 496	79	99991
16 0 64 069	Katharinenberg.....	34,78	3 189	91	99988
16 0 64 071	Unstruttal.....	44,42	3 579	80	99974
16 0 64 072	Menteroda.....	27,31	2 883	105	99996
16 0 64 073	Anrode.....	52,43	3 719	70	99976
	zusammen ...	975,43	121 101	124	x
16 0 65	Kyffhäuserkreis Sitz: Sondershausen, Stadt				
16 0 65 001	Abtsbessingen.....	14,09	579	41	99713
16 0 65 002	Artern/Unstrut, Stadt.....	24,05	7 069	293	06556
16 0 65 003	Bad Frankenhausen/Kyffhäuser, Stadt.....	56,55	9 661	170	06567
16 0 65 004	Badra.....	14,00	623	44	99706
16 0 65 005	Bellstedt.....	4,77	222	46	99713
16 0 65 006	Bendeleben.....	22,42	809	36	99706
16 0 65 008	Borxleben.....	5,33	407	76	06556

1) * Bedeutet, daß die Gemeinde mehrere Postleitzahlen hat;
die hier genannte Zahl ist diejenige des Verwaltungssitzes der Gemeinde.

3 Gemeinden in systematischer Ordnung mit Schlüsselnummer, Fläche, Bevölkerung,
Bevölkerungsdichte und Postleitzahl am 31.12.1997

Schlüssel- nummer	Land, Reg.-Bezirk, Kreis, Gemeinde	Fläche km 2	Bevölkerung	Ein- wohner je km2	Post- leitz- zahl 1)
16 0 65 009	Bottendorf.....	11,21	1 193	106	06571
16 0 65 011	Bretleben.....	8,62	705	81	06556
16 0 65 012	Clingen, Stadt.....	10,75	1 249	116	99718
16 0 65 013	Donndorf.....	11,51	898	78	06571
16 0 65 014	Ebeleben, Stadt.....	40,74	3 348	82	99713
16 0 65 015	Esperstedt.....	9,30	631	67	06567
16 0 65 016	Etzleben.....	6,14	342	55	06577
16 0 65 018	Freienbessingen.....	8,75	664	75	99713
16 0 65 019	Gehofen.....	13,49	880	65	06571
16 0 65 021	Göllingen.....	10,74	897	83	06567
16 0 65 022	Gorsleben.....	10,78	691	64	06577
16 0 65 023	Greußen, Stadt.....	19,15	4 270	222	99718
16 0 65 027	Günserode.....	8,52	223	26	06567
16 0 65 029	Hacheibich.....	23,68	628	26	99706
16 0 65 031	Hauteroda.....	12,64	642	50	06577
16 0 65 032	Helbedündorf.....	96,29	3 026	31	99713
16 0 65 033	Heildrungen, Stadt.....	23,28	2 574	110	06577
16 0 65 034	Hemleben.....	7,34	283	38	06577
16 0 65 035	Heygendorf.....	9,35	790	84	06556
16 0 65 038	Holzsußra.....	9,93	352	35	99713
16 0 65 039	Ichstedt.....	9,67	780	80	06556
16 0 65 042	Kalbsrieth.....	11,94	888	74	06556
16 0 65 046	Mönchpiffel-Nikolausrieth.....	9,15	425	46	06556
16 0 65 047	Nausitz.....	3,48	208	59	06571
16 0 65 048	Niederbösa.....	4,56	163	35	99718
16 0 65 051	Oberbösa.....	11,99	425	35	99718
16 0 65 052	Oberheldrungen.....	12,40	1 095	88	06577
16 0 65 054	Oldisleben.....	32,47	2 704	83	06578
16 0 65 056	Reinsdorf.....	11,12	994	89	06556
16 0 65 057	Ringleben.....	15,04	1 174	78	06556
16 0 65 058	Rockstedt.....	4,93	274	55	99713
16 0 65 061	Roßleben.....	12,91	4 960	384	06571
16 0 65 062	Rottleben.....	9,15	775	84	06567
16 0 65 064	Schönewerda.....	9,30	848	91	06556
16 0 65 066	Seega.....	9,01	516	57	06567
16 0 65 067	Sondershausen, Stadt.....	114,35	23 860	208	99706
16 0 65 068	Steinthaleben.....	30,88	564	18	06567
16 0 65 072	Thüringenhausen.....	3,79	103	27	99713
16 0 65 074	Topfstedt.....	10,79	686	63	99718
16 0 65 075	Trebra.....	8,01	367	45	99718
16 0 65 076	Voigtstedt.....	11,44	1 141	99	06556
16 0 65 077	Wasserthaleben.....	8,50	613	72	99718
16 0 65 079	Westgreußen.....	8,45	483	57	99718
16 0 65 081	Wiehe, Stadt.....	24,35	2 395	98	06571
16 0 65 082	Wolferschwenda.....	4,25	153	36	99713
16 0 65 083	Schernberg.....	86,46	3 440	39	99713
16 0 65 084	Großenehrich, Stadt.....	63,27	3 059	48	99718
	zusammen ...	1 035,08	96 749	93	X
16 0 66	Schmalkalden-Meiningen Sitz: Meiningen, Stadt				
16 0 66 001	Altersbach.....	3,15	614	194	98587
16 0 66 002	Aschenhausen.....	3,61	187	51	98634
16 0 66 003	Bauerbach.....	6,04	320	52	98617
16 0 66 004	Behrungen.....	13,82	702	50	98631
16 0 66 005	Belrieth.....	9,93	445	44	98617
16 0 66 006	Benshausen.....	24,87	2 710	108	98554
16 0 66 007	Berkach.....	7,55	434	57	98631
16 0 66 008	Bermbach.....	6,26	626	100	98587
16 0 66 011	Bibra.....	9,70	609	62	98631
16 0 66 012	Birx.....	2,76	190	68	98634
16 0 66 013	Breitungen/Werra.....	44,89	5 693	126	98597

1) * Bedeutet, daß die Gemeinde mehrere Postleitzahlen hat;
die hier genannte Zahl ist diejenige des Verwaltungssitzes der Gemeinde.

3 Gemeinden in systematischer Ordnung mit Schlüsselnummer, Fläche, Bevölkerung,
Bevölkerungsdichte und Postleitzahl am 31.12.1997

Schlüssel- nummer	Land, Reg.-Bezirk, Kreis, Gemeinde	Fläche km 2	Bevölkerung	Ein- wohner je km2	Post- leitzahl 1)
16 0 66 014	Brotterode, Kurort, Stadt.....	23,81	3 274	137	98599
16 0 66 015	Christes.....	15,46	687	44	98547
16 0 66 016	Dillstädt.....	13,96	935	66	98530
16 0 66 017	Einhausen.....	5,33	549	103	98617
16 0 66 018	Ellingshausen.....	6,77	312	46	98617
16 0 66 019	Erbenhausen.....	20,68	708	34	98634
16 0 66 021	Exdorf.....	16,77	626	37	98631
16 0 66 022	Fambach.....	12,66	2 093	165	98597
16 0 66 023	Floh-Seligenthal.....	45,41	5 502	121	98593
16 0 66 024	Frankenheim/Rhön.....	9,11	1 289	141	98634
16 0 66 025	Friedelshausen.....	6,91	370	53	98634
16 0 66 028	Henneberg.....	13,20	677	51	98617
16 0 66 031	Herpf.....	18,08	954	52	98617
16 0 66 032	Heßles.....	5,71	389	68	98597
16 0 66 033	Hümpfershausen.....	13,26	489	36	98634
16 0 66 034	Jüchsen.....	27,53	1 639	59	98631
16 0 66 035	Kaltensundheim.....	11,78	966	82	98634
16 0 66 036	Kaltenwestheim.....	19,36	1 092	56	98634
16 0 66 037	Kleinschmalkalden, Kurort.....	23,33	1 670	71	98593
16 0 66 038	Kühndorf.....	25,82	1 210	46	98547
16 0 66 039	Leutersdorf.....	8,39	325	38	98617
16 0 66 041	Mehmels.....	6,46	414	64	98634
16 0 66 042	Meiningen, Stadt.....	41,38	22 454	542	98617
16 0 66 043	Melpers.....	2,85	126	44	98634
16 0 66 044	Metzels.....	16,17	624	38	98639
16 0 66 045	Neubrunn.....	9,23	637	69	98617
16 0 66 046	Nordheim.....	7,91	309	39	98631
16 0 66 047	Oberhof, Stadt.....	23,49	1 981	84	98559
16 0 66 048	Oberkatzen.....	9,12	335	36	98634
16 0 66 049	Obermaßfeld-Grimmenthal.....	5,59	1 373	245	98617
16 0 66 051	Oberschönau, Kurort.....	16,11	971	60	98587
16 0 66 052	Oberweid.....	10,19	624	61	98634
16 0 66 053	Depfershausen.....	12,26	559	45	98634
16 0 66 054	Quellenfeld.....	9,67	579	59	98631
16 0 66 055	Rentwertshausen.....	3,48	325	93	98631
16 0 66 056	Rippershausen.....	11,49	1 006	87	98639
16 0 66 057	Ritschenhausen.....	7,45	444	59	98617
16 0 66 058	Rohr.....	13,96	1 080	77	98530
16 0 66 059	Rosa.....	9,42	851	90	98590
16 0 66 061	Roßdorf.....	17,28	757	43	98590
16 0 66 062	Rotterode.....	6,74	915	135	98587
16 0 66 063	Schmalkalden, Kurort, Stadt.....	72,06	19 166	265	98574
16 0 66 064	Schwallungen.....	39,79	2 926	73	98590
16 0 66 065	Schwarza.....	13,48	1 501	111	98547
16 0 66 066	Schwickershausen.....	6,23	350	56	98631
16 0 66 067	Springstille.....	7,08	698	98	98587
16 0 66 069	Steinbach-Hallenberg, Kurort, Stadt.....	22,64	6 220	274	98587
16 0 66 071	Stepfershausen.....	15,76	696	44	98617
16 0 66 073	Sülzfeld.....	17,39	878	50	98617
16 0 66 074	Trusetal.....	25,88	4 465	172	98596
16 0 66 075	Unterkatzen.....	9,83	451	45	98634
16 0 66 076	Untermaßfeld.....	10,79	1 328	123	98617
16 0 66 077	Unterschönau.....	5,91	647	109	98587
16 0 66 078	Unterweid.....	7,13	553	77	98634
16 0 66 079	Utendorf.....	8,09	463	57	98617
16 0 66 081	Vachdorf.....	15,90	895	56	98617
16 0 66 082	Viernau.....	15,85	2 273	143	98547
16 0 66 083	Wahns.....	8,01	503	62	98634
16 0 66 084	Wallbach.....	5,07	419	82	98639
16 0 66 085	Walldorf.....	12,16	2 429	199	98639
16 0 66 086	Wasungen, Stadt.....	29,50	3 977	134	98634
16 0 66 087	Wernshausen.....	26,29	3 367	128	98590
16 0 66 088	Wölfershausen.....	4,35	425	97	98617

1) * Bedeutet, daß die Gemeinde mehrere Postleitzahlen hat;
die hier genannte Zahl ist diejenige des Verwaltungssitzes der Gemeinde.

3 Gemeinden in systematischer Ordnung mit Schlüsselnummer, Fläche, Bevölkerung,
Bevölkerungsdichte und Postleitzahl am 31.12.1997

Schlüssel- nummer	Land, Reg.-Bezirk, Kreis, Gemeinde	Fläche km 2	Bevölkerung	Ein- wohner je km2	Post- leitzahl 1)
16 0 66 091	Wolfmannshausen.....	8,04	475	59	98631
16 0 66 092	Zella-Mehlis, Stadt.....	28,09	12 941	460	98544
16 0 66 093	Rhönblick.....	78,67	3 182	40	98617
	zusammen ...	1 210,15	145 878	121	X
16 0 67	Gotha				
	Sitz: Gotha, Stadt				
16 0 67 001	Apfelstädt.....	12,20	1 444	118	99192
16 0 67 002	Aspach.....	5,88	479	81	99880
16 0 67 003	Ballstädt.....	11,86	766	64	99869
16 0 67 004	Bienstädt.....	8,17	741	90	99100
16 0 67 005	Brüheim.....	7,46	538	72	99869
16 0 67 006	Bufleben.....	13,17	1 109	84	99869
16 0 67 008	Crawinkel.....	25,27	1 709	67	99330
16 0 67 009	Dachwig.....	12,66	1 646	130	99100
16 0 67 011	Döllstädt.....	13,38	1 269	94	99100
16 0 67 012	Ebenheim.....	6,45	282	43	99869
16 0 67 013	Emleben.....	10,98	808	73	99869
16 0 67 015	Ernstroda.....	10,87	973	89	99894
16 0 67 016	Eschenbergen.....	12,66	773	61	99869
16 0 67 017	Finsterbergen.....	7,57	1 556	205	99898
16 0 67 019	Friedrichroda, Stadt.....	18,46	5 630	304	99894
16 0 67 021	Friedrichswerth.....	4,91	596	121	99869
16 0 67 022	Friemar.....	9,37	1 201	128	99869
16 0 67 023	Fröttstädt.....	3,99	422	105	99880
16 0 67 024	Gamstädt.....	11,30	716	63	99192
16 0 67 025	Georgenthal/Thür. Wald.....	26,09	2 618	100	99887
16 0 67 026	Gierstädt.....	10,61	912	85	99100
16 0 67 027	Goldbach.....	12,15	1 730	142	99869
16 0 67 029	Gotha, Stadt.....	69,53	49 753	715	99867
16 0 67 031	Grabsleben.....	13,83	909	65	99869
16 0 67 032	Gräfenhain.....	19,38	1 494	77	99887
16 0 67 033	Großfahner.....	11,42	902	78	99100
16 0 67 035	Haina.....	6,73	539	80	99869
16 0 67 036	Herrenhof.....	4,40	853	193	99887
16 0 67 037	Hochheim.....	7,68	567	73	99869
16 0 67 038	Hörsehgau.....	11,53	1 357	117	99880
16 0 67 039	Hohenkirchen.....	6,80	828	121	99887
16 0 67 041	Ingersleben.....	9,35	1 146	122	99192
16 0 67 042	Laucha.....	6,65	532	80	99880
16 0 67 044	Luisenthal.....	30,59	1 540	50	99885
16 0 67 045	Mechterstädt.....	12,42	1 203	96	99880
16 0 67 046	Metebach.....	5,63	170	30	99880
16 0 67 047	Molschleben.....	15,24	1 158	75	99869
16 0 67 048	Mühlberg.....	22,48	1 291	57	99869
16 0 67 049	Nauendorf.....	2,72	462	169	99887
16 0 67 051	Neudietendorf.....	6,66	2 965	445	99192
16 0 67 052	Nottleben.....	8,50	461	54	99192
16 0 67 053	Ohrdruf, Stadt.....	39,75	6 210	156	99885
16 0 67 054	Petriroda.....	3,15	376	119	99887
16 0 67 055	Pferdingsleben.....	6,61	450	68	99869
16 0 67 056	Remstädt.....	6,48	862	133	99869
16 0 67 059	Schwabhausen.....	9,37	730	77	99869
16 0 67 062	Seeborgen.....	8,89	1 366	153	99869
16 0 67 063	Sonneborn.....	16,48	1 388	84	99869
16 0 67 064	Tabarz/Thür. Wald.....	21,15	4 264	201	99891
16 0 67 065	Tambach-Dietharz/Thür. Wald, Stadt.....	41,54	4 648	111	99897
16 0 67 066	Teutleben.....	7,82	422	53	99880
16 0 67 067	Tonna.....	30,46	2 997	98	99958
16 0 67 068	Tröchteborn.....	5,67	357	62	99869
16 0 67 069	Trügleben.....	6,07	323	53	99880
16 0 67 071	Tüttleben.....	7,26	729	100	99869

1) * Bedeutet, daß die Gemeinde mehrere Postleitzahlen hat;
die hier genannte Zahl ist diejenige des Verwaltungssitzes der Gemeinde.

3 Gemeinden in systematischer Ordnung mit Schlüsselnummer, Fläche, Bevölkerung,
Bevölkerungsdichte und Postleitzahl am 31.12.1997

Schlüssel- nummer	Land, Reg.-Bezirk, Kreis, Gemeinde	Fläche km 2	Bevölkerung	Ein- wohner je km2	Post- leitzahl 1)
16 0 67 072	Waltershausen, Stadt.....	30,79	11 998	389	99880
16 0 67 073	Wandersleben.....	12,63	1 775	140	99869
16 0 67 074	Wangenheim.....	9,99	719	71	99869
16 0 67 075	Warza.....	6,49	745	114	99869
16 0 67 077	Weingarten.....	4,02	186	46	99869
16 0 67 078	Westhausen.....	4,68	530	113	99869
16 0 67 081	Wölfis.....	29,36	1 824	62	99885
16 0 67 082	Zimmernsupra.....	7,41	356	48	99100
16 0 67 083	Leinatal.....	35,95	3 803	105	99880
16 0 67 084	Emsetal.....	29,87	3 262	109	99891
16 0 67 085	Günthersleben-Wechmar.....	26,80	3 164	118	99869
	zusammen ...	935,69	149 532	160	X
16 0 68	Sömmerda				
	Sitz: Sömmerda, Stadt				
16 0 68 001	Alperstedt.....	8,88	595	67	99195
16 0 68 002	Andisleben.....	6,82	644	94	99189
16 0 68 003	Beichlingen.....	19,07	672	35	99625
16 0 68 004	Bilzingsleben.....	16,79	860	51	06578
16 0 68 005	Büchel.....	6,52	286	43	99638
16 0 68 006	Buttstädt, Stadt.....	18,31	2 993	163	99628
16 0 68 007	Eckstedt.....	6,49	624	96	99195
16 0 68 008	Ellersleben.....	6,47	332	51	99628
16 0 68 009	Elxleben.....	12,13	2 375	195	99189
16 0 68 011	Eßleben-Teutleben.....	7,65	389	50	99628
16 0 68 012	Frömmstedt.....	12,00	598	49	99638
16 0 68 013	Gangloffsömmern.....	14,58	1 045	71	99634
16 0 68 014	Gebesee, Stadt.....	24,02	2 285	95	99189
16 0 68 015	Griefstedt.....	5,06	332	65	99638
16 0 68 016	Großbrembach.....	16,25	908	55	99610
16 0 68 017	Großmölsen.....	4,99	281	56	99198
16 0 68 018	Großmonra.....	38,92	1 012	26	99625
16 0 68 019	Großneuhausen.....	11,87	858	72	99625
16 0 68 021	Großrudestedt.....	23,87	2 183	91	99195
16 0 68 022	Günstedt.....	12,58	874	69	99631
16 0 68 023	Guthmannshausen.....	10,04	943	93	99628
16 0 68 024	Hardisleben.....	9,42	637	67	99628
16 0 68 025	Haßleben.....	14,34	1 097	76	99189
16 0 68 026	Henschleben.....	7,00	412	58	99634
16 0 68 027	Herrnschwende.....	8,57	356	41	99631
16 0 68 028	Kannawurf.....	15,43	1 050	68	06578
16 0 68 029	Kindelbrück, Stadt.....	13,29	2 146	161	99638
16 0 68 031	Kleinbrembach.....	8,13	350	43	99610
16 0 68 032	Kleinmölsen.....	4,30	330	76	99198
16 0 68 033	Kleinneuhausen.....	8,46	457	54	99625
16 0 68 034	Kölleda, Stadt.....	31,22	6 297	201	99625
16 0 68 035	Mannstedt.....	7,36	433	58	99628
16 0 68 036	Markvippach.....	9,18	568	61	99195
16 0 68 037	Nöda.....	6,40	811	126	99195
16 0 68 038	Oßersleben.....	13,15	819	62	99628
16 0 68 039	Ollendorf.....	9,15	503	54	99198
16 0 68 041	Ostramondra.....	18,37	616	33	99636
16 0 68 042	Rastenbergr, Stadt.....	35,43	3 070	86	99636
16 0 68 043	Riethgen.....	6,77	297	43	99638
16 0 68 044	Riethnordhausen.....	12,39	1 079	87	99195
16 0 68 045	Ringleben.....	6,51	627	96	99189
16 0 68 046	Rudersdorf.....	7,76	377	48	99628
16 0 68 047	Schillingstedt.....	6,46	279	43	99625
16 0 68 048	Schloßvippach.....	20,92	1 611	77	99195
16 0 68 049	Schwerstedt.....	12,62	715	56	99634
16 0 68 051	Sömmerda, Stadt.....	80,70	23 403	290	99610
16 0 68 052	Spröttau.....	8,02	1 001	124	99610

1) * Bedeutet, daß die Gemeinde mehrere Postleitzahlen hat;
die hier genannte Zahl ist diejenige des Verwaltungssitzes der Gemeinde.

3 Gemeinden in systematischer Ordnung mit Schlüsselnummer, Fläche, Bevölkerung,
Bevölkerungsdichte und Postleitzahl am 31.12.1997

Schlüssel- nummer	Land, Reg.-Bezirk, Kreis, Gemeinde	Fläche km 2	Bevölkerung	Ein- wohner je km2	Post- leitz- zahl 1)
16 0 68 053	Straußfurt.....	14,86	1 900	127	99634
16 0 68 055	Udestedt.....	16,30	857	52	99198
16 0 68 056	Vogelsberg.....	12,84	781	60	99610
16 0 68 057	Walsleben.....	16,79	1 957	116	99189
16 0 68 058	Weißensee, Stadt.....	46,55	4 008	86	99631
16 0 68 059	Werningshausen.....	12,78	729	57	99634
16 0 68 061	Witterda.....	12,47	1 145	91	99189
16 0 68 062	Wundersleben.....	6,87	676	98	99610
	zusammen ...	804,12	82 483	103	X
16 0 69	Hildburghausen				
	Sitz: Hildburghausen, Stadt				
16 0 69 001	Ahlstädt.....	2,32	154	66	98553
16 0 69 002	Bad Colberg-Heildburg, Stadt.....	53,37	2 444	45	98663
16 0 69 003	Beinerstadt.....	6,71	491	73	98660
16 0 69 004	Bischofrod.....	5,42	217	40	98553
16 0 69 005	Bockstadt.....	5,79	272	46	98673
16 0 69 006	Brünn/Thür.....	6,10	499	81	98673
16 0 69 008	Dingsleben.....	8,44	290	34	98646
16 0 69 009	Ehrenberg.....	2,08	240	115	98660
16 0 69 011	Eichenberg.....	4,51	204	45	98553
16 0 69 012	Eisfeld, Stadt.....	46,90	5 962	127	98673
16 0 69 014	Gleichamberg.....	46,83	3 109	66	98646
16 0 69 015	Gompertshausen.....	14,78	632	42	98663
16 0 69 016	Grimmelshausen.....	4,21	205	48	98660
16 0 69 017	Grub.....	4,49	224	49	98530
16 0 69 018	Haina.....	19,71	1 148	58	98631
16 0 69 019	Hellingen.....	44,56	1 214	27	98663
16 0 69 021	Henfstädt.....	8,10	416	51	98660
16 0 69 024	Hildburghausen, Stadt.....	72,92	12 436	170	98646
16 0 69 025	Kloster Veßra.....	19,75	368	18	98660
16 0 69 026	Lengfeld.....	6,64	533	80	98660
16 0 69 028	Marisfeld.....	11,51	494	42	98530
16 0 69 031	Mendhausen.....	9,96	433	43	98631
16 0 69 032	Milz.....	17,62	1 169	66	98631
16 0 69 035	Oberstadt.....	13,41	478	35	98530
16 0 69 037	Reurieth.....	16,23	1 040	64	98646
16 0 69 038	Römhild, Stadt.....	20,34	1 967	96	98631
16 0 69 039	Sachsenbrunn.....	33,85	2 452	72	98678
16 0 69 041	Schlechtsart.....	4,56	149	32	98663
16 0 69 042	Schleusegrund.....	58,87	3 680	62	98667
16 0 69 043	Schleusingen, Stadt.....	36,81	5 995	162	98553
16 0 69 044	Schmeheim.....	4,73	384	81	98530
16 0 69 046	Schweickershausen.....	9,75	139	14	98663
16 0 69 047	St. Bernhard.....	7,36	296	40	98660
16 0 69 048	St. Kilian.....	54,82	3 210	58	98553
16 0 69 049	Straufhain.....	57,41	3 148	54	98646
16 0 69 051	Themar, Stadt.....	20,19	3 385	167	98660
16 0 69 052	Ummerstadt, Stadt.....	15,70	538	34	98663
16 0 69 053	Veilsdorf.....	30,91	3 408	110	98669
16 0 69 055	Westenfeld.....	8,00	441	55	98631
16 0 69 056	Westhausen.....	15,43	638	41	98663
16 0 69 058	Auengrund.....	37,08	3 562	96	98667
16 0 69 059	Nahetal-Waldau.....	32,97	3 581	108	98553
16 0 69 061	Masserberg.....	36,08	3 345	92	98666
	zusammen ...	937,22	74 990	80	X

1) * Bedeutet, daß die Gemeinde mehrere Postleitzahlen hat;
die hier genannte Zahl ist diejenige des Verwaltungssitzes der Gemeinde.

3 Gemeinden in systematischer Ordnung mit Schlüsselnummer, Fläche, Bevölkerung,
Bevölkerungsdichte und Postleitzahl am 31.12.1997

Schlüssel- nummer	Land, Reg.-Bezirk, Kreis, Gemeinde	Fläche km 2	Bevölkerung	Ein- wohner je km2	Post- leit- zahl 1)
16 0 70	Ilm-Kreis Sitz: Arnstadt, Stadt				
16 0 70 001	Alkersleben.....	6,98	348	49	99310
16 0 70 002	Altenfeld.....	17,02	1 184	69	98701
16 0 70 003	Angelroda.....	4,94	425	86	99338
16 0 70 004	Arnstadt, Stadt.....	48,61	26 023	535	99310
16 0 70 005	Böhlen.....	6,16	793	128	98701
16 0 70 006	Bösleben-Wüllersleben.....	16,10	679	42	99310
16 0 70 008	Dornheim.....	7,87	576	73	99310
16 0 70 011	Eigersburg.....	9,49	1 209	127	98716
16 0 70 012	Elleben.....	17,01	791	46	99334
16 0 70 013	Elxleben.....	9,43	585	62	99334
16 0 70 014	Frankenhain.....	12,27	984	80	99330
16 0 70 015	Frauenwald.....	19,11	1 324	69	98711
16 0 70 016	Friedersdorf.....	3,11	254	81	98701
16 0 70 017	Gehlbarg.....	20,44	789	38	98559
16 0 70 018	Gehren, Stadt.....	29,99	4 091	136	98708
16 0 70 019	Geraberg.....	15,10	2 634	174	98716
16 0 70 021	Geschwenda.....	5,88	2 448	416	98716
16 0 70 022	Gillersdorf.....	3,84	359	93	98701
16 0 70 023	Gossel.....	13,52	536	39	99338
16 0 70 024	Gräfenroda.....	23,21	3 867	166	99330
16 0 70 025	Großbreitenbach, Stadt.....	19,62	3 298	168	98701
16 0 70 027	Herschdorf.....	9,54	1 039	108	98701
16 0 70 028	Ichtershausen.....	20,35	3 966	194	99334
16 0 70 029	Ilmenau, Stadt.....	62,66	27 990	446	98693
16 0 70 031	Kirchheim.....	21,22	1 103	51	99334
16 0 70 032	Langewiesen, Stadt.....	27,51	3 680	133	98704
16 0 70 033	Liebenstein.....	12,35	482	39	99330
16 0 70 034	Martinroda.....	8,27	921	111	98693
16 0 70 035	Möhrenbach.....	13,86	827	59	98708
16 0 70 037	Neußß.....	4,49	290	64	99338
16 0 70 038	Neustadt am Rennsteig.....	17,03	1 244	73	98701
16 0 70 041	Osthausen-Wülfershausen.....	14,75	587	39	99310
16 0 70 042	Pennewitz.....	5,48	675	123	98708
16 0 70 043	Plaue, Stadt.....	18,19	1 957	107	99338
16 0 70 044	Rockhausen.....	4,00	288	72	99102
16 0 70 045	Rudisleben.....	6,68	1 566	234	99334
16 0 70 046	Schmiedefeld am Rennsteig.....	18,43	2 168	117	98711
16 0 70 048	Stadtilm, Stadt.....	17,27	5 340	309	99326
16 0 70 049	Stützerbach.....	11,37	1 766	155	98714
16 0 70 051	Wachsenburggemeinde.....	31,99	2 539	79	99310
16 0 70 052	Wildenspring.....	4,44	246	55	98701
16 0 70 053	Wipfratal.....	49,80	2 688	53	99310
16 0 70 054	Witzleben.....	22,60	747	33	99310
16 0 70 055	Wolfsberg.....	28,63	3 380	118	98704
16 0 70 056	Ilmtal.....	102,70	4 217	41	99326
	zusammen ...	843,31	122 903	146	X
16 0 71	Weimarer Land Sitz: Apolda, Stadt				
16 0 71 001	Apolda, Stadt.....	46,15	27 135	587	99510
16 0 71 002	Auerstedt.....	8,48	498	58	99518
16 0 71 003	Bad Berka, Stadt.....	51,59	7 474	144	99438
16 0 71 004	Bad Sulza, Stadt.....	10,61	3 239	305	99518
16 0 71 005	Ballstedt.....	3,34	381	114	99439
16 0 71 006	Bechstedtstraß.....	5,73	308	53	99428
16 0 71 007	Berlstedt.....	13,39	1 835	137	99439
16 0 71 008	Blankenhain, Stadt.....	113,54	7 315	64	99444
16 0 71 009	Buchfart.....	7,20	205	28	99438

1) * Bedeutet, daß die Gemeinde mehrere Postleitzahlen hat;
die hier genannte Zahl ist diejenige des Verwaltungssitzes der Gemeinde.

3 Gemeinden in systematischer Ordnung mit Schlüsselnummer, Fläche, Bevölkerung,
Bevölkerungsdichte und Postleitzahl am 31.12.1997

Schlüssel- nummer	Land, Reg.-Bezirk, Kreis, Gemeinde	Fläche km 2	Bevölkerung	Ein- wohner je km2	Post- leitz- zahl 1)
16 0 71 011	Buttelstedt, Stadt.....	18,82	1 525	81	99439
16 0 71 012	Daasdorf a. Berge.....	2,84	205	72	99428
16 0 71 013	Döbritschen.....	8,33	237	28	99441
16 0 71 015	Eberstedt.....	4,13	222	53	99518
16 0 71 017	Ettersburg.....	2,92	483	165	99439
16 0 71 018	Flurstedt.....	4,11	287	69	99510
16 0 71 019	Frankendorf.....	2,68	162	60	99441
16 0 71 021	Gebstedt.....	9,25	328	35	99510
16 0 71 022	Großheringen.....	6,03	711	117	99518
16 0 71 023	Großobringen.....	7,62	629	82	99439
16 0 71 025	Großschwabhausen.....	8,26	751	90	99441
16 0 71 026	Gutendorf.....	3,68	215	58	99438
16 0 71 027	Hammerstedt.....	3,94	187	47	99441
16 0 71 028	Heichelheim.....	3,53	314	88	99439
16 0 71 031	Hetschburg.....	2,71	213	78	99438
16 0 71 032	Hohenfelden.....	8,43	368	43	99448
16 0 71 033	Hohlstedt.....	4,13	218	52	99441
16 0 71 034	Hopfgarten.....	9,09	756	83	99428
16 0 71 035	Hottelstedt.....	5,55	215	38	99439
16 0 71 036	Isseroda.....	3,90	468	120	99428
16 0 71 037	Kapellendorf.....	5,36	424	79	99510
16 0 71 038	Kiliansroda.....	3,99	240	60	99441
16 0 71 039	Kleinobringen.....	3,11	265	85	99439
16 0 71 042	Kleinschwabhausen.....	3,85	293	76	99441
16 0 71 043	Klettbach.....	15,23	1 358	89	99102
16 0 71 044	Köderitzsch.....	2,81	126	44	99518
16 0 71 046	Kranichfeld, Stadt.....	23,08	3 750	162	99448
16 0 71 047	Krautheim.....	10,23	503	49	99439
16 0 71 048	Kromsdorf.....	10,72	1 435	133	99441
16 0 71 049	Lehnstedt.....	6,45	350	54	99441
16 0 71 051	Leutenthal.....	5,50	276	50	99439
16 0 71 052	Liebstedt.....	8,87	467	52	99510
16 0 71 053	Magdala, Stadt.....	20,54	1 967	95	99441
16 0 71 054	Mattstedt.....	4,92	529	107	99510
16 0 71 055	Mechelroda.....	4,36	251	57	99441
16 0 71 056	Mellingen.....	14,40	1 265	87	99441
16 0 71 057	Mönchenholzhausen.....	19,38	1 543	79	99198
16 0 71 059	Nauendorf.....	2,38	270	113	99448
16 0 71 061	Neumark, Stadt.....	8,64	567	65	99439
16 0 71 062	Niederreißen.....	3,28	245	74	99510
16 0 71 063	Niederroßla.....	5,84	1 189	203	99510
16 0 71 064	Niedertrebra.....	8,98	945	105	99518
16 0 71 065	Niederzimmern.....	13,23	1 007	76	99428
16 0 71 066	Nirmsdorf.....	2,72	106	38	99510
16 0 71 067	Nohra.....	12,79	1 857	145	99428
16 0 71 068	Oberreißen.....	4,98	235	47	99510
16 0 71 069	Obertrebra.....	3,23	272	84	99510
16 0 71 071	Oettern.....	3,61	143	39	99438
16 0 71 072	Oßmannstedt.....	16,50	1 365	82	99510
16 0 71 073	Ottstedt a. Berge.....	5,10	207	40	99428
16 0 71 074	Pfiffelbach.....	11,03	677	61	99510
16 0 71 076	Ramsla.....	4,05	338	83	99439
16 0 71 077	Rannstedt.....	2,96	208	70	99518
16 0 71 078	Reisdorf.....	5,39	341	63	99518
16 0 71 079	Rittersdorf.....	8,76	256	29	99448
16 0 71 081	Rohrbach.....	3,47	242	69	99439
16 0 71 082	Sachsenhausen.....	4,85	388	80	99439
16 0 71 083	Schmiedehausen.....	10,37	480	46	99518
16 0 71 085	Schwerstedt.....	6,80	400	58	99439
16 0 71 087	Tonndorf.....	10,12	632	62	99438
16 0 71 088	Troistedt.....	9,27	222	23	99438
16 0 71 089	Umpferstedt.....	7,39	650	87	99441
16 0 71 091	Utzberg.....	6,79	339	49	99428

1) * Bedeutet, daß die Gemeinde mehrere Postleitzahlen hat;
die hier genannte Zahl ist diejenige des Verwaltungssitzes der Gemeinde.

3 Gemeinden in systematischer Ordnung mit Schlüsselnummer, Fläche, Bevölkerung, Bevölkerungsdichte und Postleitzahl am 31.12.1997

Schlüssel- nummer	Land, Reg.-Bezirk, Kreis, Gemeinde	Fläche km 2	Bevölkerung	Ein- wohner je km2	Post- leitz- zahl 1)
16 0 71 092	Vippachedelhausen.....	10,31	678	65	99439
16 0 71 093	Vollersroda.....	2,58	227	87	99438
16 0 71 094	Wickerstedt.....	7,52	864	114	99510
16 0 71 095	Wiegendorf.....	4,04	373	92	99510
16 0 71 096	Willerstedt.....	6,71	340	50	99510
16 0 71 097	Wohlsborn.....	4,03	442	109	99439
16 0 71 099	Saaleplatte.....	42,81	3 135	73	99510
	zusammen ...	803,31	91 566	114	X
16 0 72	Sonneberg Sitz: Sonneberg, Stadt				
16 0 72 001	Bachfeld.....	10,46	541	51	96528
16 0 72 002	Effelder-Rauenstein.....	41,72	4 254	101	96528
16 0 72 005	Föritz.....	32,12	3 799	118	96526
16 0 72 006	Goldisthal.....	19,45	485	24	98746
16 0 72 009	Judenbach.....	43,18	3 053	70	96515
16 0 72 011	Lauscha, Stadt.....	18,72	4 452	237	98724
16 0 72 012	Mengersgereuth-Hämmern.....	18,94	3 178	167	96529
16 0 72 013	Neuhaus am Rennweg, Stadt.....	22,69	7 038	310	98724
16 0 72 014	Neuhaus-Schierschnitz.....	23,20	3 541	152	96524
16 0 72 015	Schalkau, Stadt.....	33,58	3 654	108	96528
16 0 72 016	Scheibe-Alsbach.....	19,74	807	40	98749
16 0 72 017	Siegmundsburg.....	15,28	278	18	98749
16 0 72 018	Sonneberg, Stadt.....	45,44	25 151	553	96515
16 0 72 019	Steinach, Stadt.....	26,35	5 223	198	96523
16 0 72 021	Steinheid.....	23,21	1 412	60	98749
16 0 72 022	Oberland am Rennsteig.....	39,27	2 773	70	96523
	zusammen ...	433,35	69 639	161	X
16 0 73	Saalfeld-Rudolstadt Sitz: Saalfeld/Saale, Stadt				
16 0 73 001	Allendorf.....	8,76	397	45	07426
16 0 73 002	Altenbeuthen.....	7,87	265	33	07338
16 0 73 004	Arnsgeroth.....	4,03	266	66	07318
16 0 73 005	Bad Blankenburg, Stadt.....	35,57	8 076	227	07422
16 0 73 006	Bechstedt.....	3,46	180	52	07426
16 0 73 008	Beutelsdorf.....	3,67	195	53	07407
16 0 73 009	Birkigt.....	4,00	420	105	07336
16 0 73 013	Cursdorf.....	13,95	848	60	98744
16 0 73 014	Deesbach.....	6,12	511	83	98744
16 0 73 017	Döschnitz.....	6,28	301	47	07429
16 0 73 019	Dorndorf.....	4,26	103	24	07407
16 0 73 021	Dröbischau.....	4,61	573	124	07426
16 0 73 023	Engerda.....	8,87	360	40	07407
16 0 73 027	Goßwitz.....	10,02	1 377	137	07334
16 0 73 028	Gräfenthal, Stadt.....	36,44	3 036	83	98743
16 0 73 029	Großkochberg.....	12,21	655	53	07407
16 0 73 032	Heilingen.....	7,11	344	48	07407
16 0 73 035	Hohenwarte.....	6,28	195	31	07338
16 0 73 036	Kamsdorf.....	6,90	3 088	447	07334
16 0 73 037	Katzhütte.....	28,69	2 157	75	98746
16 0 73 038	Kaulsdorf.....	21,73	3 195	147	07338
16 0 73 039	Kirchhasel.....	36,05	2 010	55	07407
16 0 73 042	Königsee, Stadt.....	31,49	6 078	193	07426
16 0 73 043	Könitz.....	5,41	1 784	329	07336
16 0 73 045	Lausnitz b. Pößneck.....	1,91	160	83	07387
16 0 73 046	Lehesten, Stadt.....	35,96	2 417	67	07349
16 0 73 049	Lichte.....	19,36	2 070	106	98739
16 0 73 051	Lichtenhain/Bergbahn.....	3,26	360	110	98744
16 0 73 053	Marktgölitz.....	14,50	658	45	07330
16 0 73 054	Mellenbach-Glasbach.....	8,71	1 434	164	98746

1) * Bedeutet, daß die Gemeinde mehrere Postleitzahlen hat;
die hier genannte Zahl ist diejenige des Verwaltungssitzes der Gemeinde.

3 Gemeinden in systematischer Ordnung mit Schlüsselnummer, Fläche, Bevölkerung,
Bevölkerungsdichte und Postleitzahl am 31.12.1997

Schlüssel- nummer	Land, Reg.-Bezirk, Kreis, Gemeinde	Fläche km 2	Bevölkerung	Ein- wohner je km2	Post- leitzahl 1)
16 0 73 055	Meura.....	12,61	563	44	98744
16 0 73 056	Meuselbach-Schwarzmühle.....	7,50	1 614	215	98746
16 0 73 062	Niederkrossen.....	5,60	320	57	07407
16 0 73 063	Oberhain.....	14,12	856	60	07426
16 0 73 065	Oberweißbach/Thür. Wald, Stadt.....	6,36	1 790	281	98744
16 0 73 066	Piesau.....	7,86	944	120	98739
16 0 73 067	Probstzella.....	59,76	3 458	57	07330
16 0 73 068	Reichmannsdorf.....	20,01	968	48	98739
16 0 73 073	Rödelwitz.....	4,37	102	23	07407
16 0 73 074	Rohrbach.....	3,86	237	61	07429
16 0 73 075	Rottenbach.....	52,25	2 241	42	07422
16 0 73 076	Rudolstadt, Stadt.....	55,39	28 521	514	07407
16 0 73 077	Saalfeld/Saale, Stadt.....	44,72	31 489	704	07318
16 0 73 078	Schloßkurm.....	2,02	82	40	07407
16 0 73 079	Schmiedefeld.....	9,51	1 311	137	98739
16 0 73 081	Schmieden.....	5,48	53	9	07407
16 0 73 082	Schwarzburg.....	14,63	707	48	07427
16 0 73 084	Sitzendorf.....	2,52	1 113	441	07429
16 0 73 089	Teichweiden.....	6,96	218	31	07407
16 0 73 092	Uhlstädt.....	19,95	1 944	97	07407
16 0 73 094	Unterweißbach.....	13,14	994	75	98744
16 0 73 095	Unterwellenborn.....	34,74	3 063	88	07333
16 0 73 101	Wittgendorf.....	3,39	222	65	07318
16 0 73 104	Zeutsch.....	5,73	372	64	07407
16 0 73 105	Remda-Teichel, Stadt.....	79,61	3 468	43	07407
16 0 73 106	Leutenberg, Stadt.....	57,17	2 737	47	07338
16 0 73 107	Drognitz.....	24,00	755	31	07338
16 0 73 108	Saalfelder Höhe.....	63,83	3 627	56	07318
	zusammen ...	1 034,57	137 282	133	X
16 0 74	Saale-Holzland-Kreis Sitz: Eisenberg, Stadt				
16 0 74 001	Albersdorf.....	2,85	268	94	07646
16 0 74 002	Altenberga.....	17,49	659	37	07768
16 0 74 003	Bad Klosterlausnitz.....	16,61	3 556	214	07639
16 0 74 004	Bibra.....	4,38	287	65	07768
16 0 74 005	Bobeck.....	7,11	361	50	07646
16 0 74 006	Bollberg.....	3,39	324	95	07646
16 0 74 007	Bremsnitz.....	6,57	158	24	07646
16 0 74 008	Bucha.....	21,00	1 073	51	07751
16 0 74 009	Bürgel, Stadt.....	27,15	3 272	120	07616
16 0 74 011	Camburg, Stadt.....	9,94	2 925	294	07774
16 0 74 012	Crossen an der Elster.....	10,74	2 219	206	07613
16 0 74 013	Dornburg/Saale, Stadt.....	10,40	985	94	07778
16 0 74 014	Dorndorf-StAUDNITZ.....	7,01	2 112	301	07778
16 0 74 016	Eichenberg.....	11,56	447	38	07768
16 0 74 017	Eineborn.....	7,89	400	50	07646
16 0 74 018	Eisenberg, Stadt.....	24,85	11 281	453	07607
16 0 74 019	Frauenprießnitz.....	18,47	1 245	67	07774
16 0 74 021	Freienorla.....	6,81	370	54	07768
16 0 74 022	Geisenhain.....	4,60	235	51	07646
16 0 74 024	Gneus.....	8,26	169	20	07646
16 0 74 025	Gösen.....	3,13	221	70	07607
16 0 74 026	Golmsdorf.....	7,61	655	86	07751
16 0 74 028	Graitzschen b. Bürgel.....	4,60	434	94	07616
16 0 74 029	GroßbOckEDra.....	4,60	197	42	07646
16 0 74 031	GroßEutersdorf.....	3,45	328	95	07768
16 0 74 032	GroßlÖbichau.....	6,22	336	54	07751
16 0 74 033	GroßpÜrschÜtz.....	3,97	375	94	07751
16 0 74 034	Gumperda.....	6,27	475	75	07768
16 0 74 036	Hainichen.....	5,31	192	36	07778
16 0 74 037	Hainspitz.....	5,26	809	153	07607

1) * Bedeutet, daß die Gemeinde mehrere Postleitzahlen hat;
die hier genannte Zahl ist diejenige des Verwaltungssitzes der Gemeinde.

3 Gemeinden in systematischer Ordnung mit Schlüsselnummer, Fläche, Bevölkerung,
Bevölkerungsdichte und Postleitzahl am 31.12.1997

Schlüssel- nummer	Land, Reg.-Bezirk, Kreis, Gemeinde	Fläche km 2	Bevölkerung	Ein- wohner je km2	Post- leit- zahl 1)
16 0 74 038	Hartmannsdorf.....	1,63	1 149	704	07613
16 0 74 039	Heideland.....	37,45	2 312	61	07607
16 0 74 041	Hermisdorf, Stadt.....	7,51	9 122	1 214	07629
16 0 74 042	Hummelshain.....	17,57	663	37	07768
16 0 74 043	Jena-Löbnitz.....	3,94	140	35	07751
16 0 74 044	Kahla, Stadt.....	7,99	7 917	990	07768
16 0 74 045	Karlsdorf.....	4,69	104	22	07646
16 0 74 046	Kleinbockedra.....	2,85	55	19	07646
16 0 74 047	Kleinerbersdorf.....	4,01	209	52	07646
16 0 74 048	Kleinerneutersdorf.....	5,61	429	76	07768
16 0 74 049	Laasdorf.....	4,04	495	122	07646
16 0 74 051	Lehesten.....	12,10	807	66	07778
16 0 74 052	Lindig.....	4,56	305	66	07768
16 0 74 053	Lippersdorf-Erdmannsdorf.....	9,97	514	51	07646
16 0 74 054	Löberschütz.....	3,07	184	59	07751
16 0 74 055	Mertendorf.....	3,78	177	46	07619
16 0 74 056	Meusebach.....	6,20	104	16	07646
16 0 74 057	Milda.....	22,08	806	36	07751
16 0 74 058	Möckern.....	5,35	158	29	07646
16 0 74 059	Mörsdorf.....	6,92	429	61	07646
16 0 74 061	Nausnitz.....	1,42	68	47	07616
16 0 74 063	Neuengönna.....	6,17	632	102	07778
16 0 74 064	Oberbodnitz.....	6,51	300	46	07646
16 0 74 065	Orlamünde, Stadt.....	7,58	1 366	180	07768
16 0 74 066	Ottendorf.....	4,40	501	113	07646
16 0 74 067	Petersberg.....	8,40	302	35	07616
16 0 74 068	Poxdorf.....	4,07	120	29	07616
16 0 74 069	Quirla.....	4,13	535	129	07646
16 0 74 071	Rattelsdorf.....	3,65	89	24	07646
16 0 74 072	Rauda.....	3,09	384	124	07613
16 0 74 073	Rauschwitz.....	8,76	252	28	07616
16 0 74 074	Rausdorf.....	3,16	138	43	07646
16 0 74 075	Reichenbach.....	4,80	945	196	07629
16 0 74 076	Reinstädt.....	17,94	558	31	07768
16 0 74 077	Renthendorf.....	11,62	510	43	07646
16 0 74 079	Rothenstein.....	10,48	1 408	134	07751
16 0 74 081	Ruttersdorf-Lotschen.....	8,50	343	40	07646
16 0 74 082	Scheiditz.....	1,68	59	35	07646
16 0 74 084	Schleifreisen.....	7,02	477	67	07629
16 0 74 085	Schlöben.....	15,89	806	50	07646
16 0 74 086	Schöngleina.....	6,77	524	77	07646
16 0 74 087	Schöps.....	4,35	325	74	07768
16 0 74 088	Seifartsdorf.....	7,47	169	22	07613
16 0 74 089	Seitenroda.....	4,05	220	54	07768
16 0 74 091	Serba.....	7,07	834	117	07616
16 0 74 092	Silbitz.....	3,72	530	142	07613
16 0 74 093	St. Gangloff.....	9,45	1 350	142	07629
16 0 74 094	Stadtroda, Stadt.....	16,81	6 574	391	07646
16 0 74 095	Sulza.....	3,96	280	70	07751
16 0 74 096	Tautenburg.....	12,71	329	25	07778
16 0 74 097	Tautendorf.....	5,29	188	35	07646
16 0 74 098	Tautenhain.....	8,91	1 672	187	07639
16 0 74 099	Thierschneck.....	2,74	133	48	07774
16 0 74 101	Tissa.....	4,11	150	36	07646
16 0 74 102	Trockenborn-Wolfersdorf.....	18,93	612	32	07646
16 0 74 103	Tröbnitz.....	2,17	543	250	07646
16 0 74 104	Unterbodnitz.....	5,55	203	36	07646
16 0 74 105	Waldeck.....	7,97	286	35	07646
16 0 74 106	Walpernhain.....	4,75	211	44	07613
16 0 74 107	Waltersdorf.....	4,61	169	36	07646
16 0 74 108	Weißbach.....	5,31	306	57	07646
16 0 74 109	Weißborn.....	10,04	1 263	125	07639
16 0 74 112	Wichmar.....	5,38	240	44	07774

1) * Bedeutet, daß die Gemeinde mehrere Postleitzahlen hat;
die hier genannte Zahl ist diejenige des Verwaltungssitzes der Gemeinde.

3 Gemeinden in systematischer Ordnung mit Schlüsselnummer, Fläche, Bevölkerung,
Bevölkerungsdichte und Postleitzahl am 31.12.1997

Schlüssel- nummer	Land, Reg.-Bezirk, Kreis, Gemeinde	Fläche km 2	Bevölkerung	Ein- wohner je km2	Post- leitz- zahl 1)
16 0 74 113	Zimmern.....	5,91	225	38	07778
16 0 74 114	Zöllnitz.....	4,20	525	125	07751
16 0 74 115	Zöthen.....	3,37	184	54	07774
16 0 74 116	Schkölen, Stadt.....	53,30	3 266	61	07619
	zusammen ...	816,99	93 551	115	X
16 0 75	Saale-Orla-Kreis				
	Sitz: Schleiz, Stadt				
16 0 75 001	Altengesees.....	4,23	246	58	07356
16 0 75 002	Birkenhügel.....	5,55	558	100	07366
16 0 75 003	Blankenberg.....	3,74	1 233	329	07366
16 0 75 004	Blankenstein.....	0,69	1 149	1 665	07366
16 0 75 006	Bodelwitz.....	4,60	681	148	07381
16 0 75 007	Breitenhain.....	5,57	171	30	07806
16 0 75 008	Bucha.....	3,18	88	27	07389
16 0 75 009	Burgk.....	13,65	120	8	07907
16 0 75 011	Burglemnitz.....	2,90	116	40	07356
16 0 75 012	Chursdorf.....	6,17	216	35	07907
16 0 75 013	Crispendorf.....	11,31	491	43	07924
16 0 75 014	Dittersdorf.....	6,35	253	39	07907
16 0 75 016	Döbritz.....	3,11	208	66	07381
16 0 75 017	Dragensdorf.....	3,07	71	23	07907
16 0 75 018	Dreba.....	12,46	311	24	07806
16 0 75 019	Dreitzsch.....	7,29	471	64	07819
16 0 75 021	Ebersdorf/Thüringen.....	40,57	2 881	71	07368
16 0 75 022	Eliasbrunn.....	6,08	254	41	07356
16 0 75 023	Eßbach.....	5,28	295	55	07924
16 0 75 026	Gahma.....	10,31	317	30	07356
16 0 75 029	Geroda.....	6,10	287	47	07819
16 0 75 031	Gertewitz.....	4,21	184	43	07389
16 0 75 033	Görkwitz.....	5,83	307	52	07907
16 0 75 034	Göschitz.....	7,80	294	37	07907
16 0 75 035	Gössitz.....	12,86	403	31	07389
16 0 75 039	Grobengereuth.....	5,65	241	42	07389
16 0 75 041	Grumbach.....	6,41	174	27	07343
16 0 75 042	Harra.....	14,85	1 032	69	07366
16 0 75 043	Heberndorf.....	9,17	282	30	07343
16 0 75 044	Heinersdorf.....	7,29	399	54	07356
16 0 75 046	Hirschberg, Stadt.....	24,12	2 749	113	07927
16 0 75 047	Keila.....	4,16	88	21	07389
16 0 75 048	Kirschkau.....	5,98	264	44	07919
16 0 75 049	Knau.....	12,71	784	61	07389
16 0 75 051	Kospoda.....	6,14	475	77	07806
16 0 75 054	Langenoria.....	22,71	1 661	73	07381
16 0 75 056	Lausnitz b. Neustadt an der Orla.....	8,43	375	44	07806
16 0 75 057	Lemnitz.....	7,99	410	51	07819
16 0 75 058	Liebengrün.....	10,12	490	48	07368
16 0 75 059	Liebschütz.....	10,56	588	55	07368
16 0 75 061	Linda b. Neustadt an der Orla.....	16,60	450	27	07819
16 0 75 062	Lobenstein, Moorbad, Stadt.....	48,93	7 455	152	07356
16 0 75 063	Löhma.....	10,41	314	30	07907
16 0 75 065	Miesitz.....	4,42	321	72	07819
16 0 75 066	Mittelpölnitz.....	5,01	317	63	07819
16 0 75 068	Moßbach.....	9,70	473	48	07907
16 0 75 069	Moxa.....	4,67	90	19	07381
16 0 75 071	Neundorf (bei Lobenstein).....	11,80	749	63	07356
16 0 75 072	Neundorf (bei Schleiz).....	7,94	333	41	07924
16 0 75 073	Neustadt an der Orla, Stadt.....	30,93	9 884	319	07806
16 0 75 074	Nimritz.....	2,12	342	161	07381
16 0 75 075	Oberoppurg.....	5,03	221	43	07381
16 0 75 076	Oettersdorf.....	10,29	936	90	07907
16 0 75 077	Oppurg.....	15,75	1 452	92	07381

1) * Bedeutet, daß die Gemeinde mehrere Postleitzahlen hat;
die hier genannte Zahl ist diejenige des Verwaltungssitzes der Gemeinde.

3 Gemeinden in systematischer Ordnung mit Schlüsselnummer, Fläche, Bevölkerung,
Bevölkerungsdichte und Postleitzahl am 31.12.1997

Schlüssel- nummer	Land, Reg.-Bezirk, Kreis, Gemeinde	Fläche km 2	Bevölkerung	Ein- wohner je km2	Post- leit- zahl 1)
16 0 75 078	Oßla.....	9,23	440	47	07343
16 0 75 079	Paska.....	6,58	129	19	07381
16 0 75 081	Peuschen.....	7,53	544	72	07389
16 0 75 082	Pillingsdorf.....	7,06	172	24	07819
16 0 75 083	Plothen.....	8,19	321	39	07907
16 0 75 084	Pörmitz.....	6,35	223	35	07907
16 0 75 085	Pößneck, Stadt.....	24,45	14 854	607	07381
16 0 75 086	Pottiga.....	7,59	490	64	07366
16 0 75 087	Quaschwitz.....	2,30	60	26	07389
16 0 75 088	Ranis, Stadt.....	10,55	2 060	195	07389
16 0 75 089	Rauschengesees.....	4,62	141	30	07356
16 0 75 091	Remptendorf.....	20,92	1 325	63	07368
16 0 75 093	Rosendorf.....	6,26	194	30	07819
16 0 75 095	Ruppertsdorf.....	8,82	310	35	07356
16 0 75 096	Saalebürg, Stadt.....	31,32	1 442	46	07929
16 0 75 097	Schlegel.....	12,28	449	36	07366
16 0 75 098	Schleiz, Stadt.....	83,03	9 375	112	07907
16 0 75 099	Schmieritz.....	11,31	460	40	07819
16 0 75 101	Schmorda.....	4,84	110	22	07389
16 0 75 102	Schöndorf.....	10,11	333	32	07924
16 0 75 103	Seisla.....	4,44	171	38	07389
16 0 75 105	Solkwitz.....	2,18	75	34	07381
16 0 75 106	Stanau.....	4,25	149	35	07806
16 0 75 109	Tegau.....	7,15	460	64	07907
16 0 75 111	Thierbach.....	4,22	171	40	07356
16 0 75 112	Thimmendorf.....	8,55	314	36	07356
16 0 75 113	Titschendorf.....	9,80	365	37	07343
16 0 75 114	Tömmelsdorf.....	6,31	153	24	07819
16 0 75 116	Triptis, Stadt.....	25,90	4 542	175	07819
16 0 75 119	Volkmannsdorf.....	9,29	332	35	07924
16 0 75 121	Weira.....	14,83	466	31	07806
16 0 75 122	Weisbach.....	5,84	197	33	07356
16 0 75 123	Weitisberga.....	5,32	203	38	07343
16 0 75 124	Wernburg.....	6,84	725	105	07381
16 0 75 125	Wilhelmsdorf.....	9,27	287	30	07389
16 0 75 126	Wurzbach, Stadt.....	25,09	2 338	93	07343
16 0 75 127	Ziegenrück, Stadt.....	8,24	925	112	07924
16 0 75 129	Kröpla.....	42,23	3 375	79	07387
16 0 75 131	Gefell, Stadt.....	45,21	3 056	67	07926
16 0 75 132	Tanna, Stadt.....	87,18	4 495	51	07922
	zusammen ...	1 148,28	101 185	88	X
16 0 76	Greiz				
	Sitz: Greiz, Stadt				
16 0 76 001	Arnsgrün.....	8,79	406	46	07952
16 0 76 002	Auma, Stadt.....	30,98	3 582	115	07955
16 0 76 003	Bad Köstritz, Stadt.....	16,84	3 694	219	07586
16 0 76 004	Berga/Elster, Stadt.....	43,49	4 220	97	07980
16 0 76 005	Bernsgrün.....	11,51	582	50	07952
16 0 76 006	Bethenhausen.....	3,08	270	87	07554
16 0 76 007	Bocka.....	6,05	513	84	04603
16 0 76 008	Brahmenau.....	6,84	1 057	154	07554
16 0 76 009	Braunichswalde.....	5,18	678	130	07580
16 0 76 011	Braunsdorf.....	6,18	274	44	07955
16 0 76 012	Caaschwitz.....	4,16	670	161	07586
16 0 76 013	Cossengrün.....	1,85	470	254	07985
16 0 76 014	Crimla.....	1,44	345	239	07557
16 0 76 016	Dörfendorf.....	4,52	223	49	07950
16 0 76 017	Endschütz.....	5,28	410	77	07570
16 0 76 019	Gauern.....	3,66	143	39	07580
16 0 76 021	Göhren-Döhlen.....	4,58	143	31	07950
16 0 76 022	Greiz, Stadt.....	53,89	27 992	519	07973

1) * Bedeutet, daß die Gemeinde mehrere Postleitzahlen hat;
die hier genannte Zahl ist diejenige des Verwaltungssitzes der Gemeinde.

3 Gemeinden in systematischer Ordnung mit Schlüsselnummer, Fläche, Bevölkerung,
Bevölkerungsdichte und Postleitzahl am 31.12.1997

Schlüssel- nummer	Land, Reg.-Bezirk, Kreis, Gemeinde	Fläche km 2	Bevölkerung	Ein- wohner je km2	Post- leit- zahl 1)
16 0 76 023	Großenstein.....	14,47	1 431	98	07580
16 0 76 024	Hain.....	2,72	55	20	07957
16 0 76 026	Hartmannsdorf.....	3,41	422	123	07586
16 0 76 027	Hilbersdorf.....	4,01	232	57	07580
16 0 76 028	Hirschfeld.....	3,74	146	39	07554
16 0 76 029	Hohenleuben, Stadt.....	9,52	1 937	203	07958
16 0 76 031	Hohenölsen.....	6,48	665	102	07570
16 0 76 032	Hohndorf.....	15,08	718	47	07985
16 0 76 033	Hundhaupten.....	7,81	595	76	07557
16 0 76 034	Kauern.....	8,32	473	56	07554
16 0 76 036	Korbußen.....	7,22	506	70	07554
16 0 76 038	Kündorf.....	2,20	79	35	07980
16 0 76 039	Langenwetzendorf.....	38,46	4 003	104	07957
16 0 76 041	Langenwolschendorf.....	6,79	1 046	154	07937
16 0 76 042	Lederhose.....	4,84	320	66	07589
16 0 76 043	Linda b. Weida.....	8,81	505	57	07580
16 0 76 044	Lindenkreuz.....	8,96	571	63	07589
16 0 76 045	Lunzig.....	3,76	192	51	07980
16 0 76 046	Merkendorf.....	9,53	329	34	07950
16 0 76 047	Mohlsdorf.....	24,30	3 137	129	07987
16 0 76 049	Münchenbernsdorf, Stadt.....	15,43	3 589	232	07589
16 0 76 051	Neugernsdorf.....	3,78	179	47	07980
16 0 76 052	Neumühle/Elster.....	8,38	514	61	07980
16 0 76 055	Paitzdorf.....	8,68	415	47	07580
16 0 76 057	Pöllwitz.....	30,47	1 000	32	07937
16 0 76 058	Pölzig.....	7,76	1 276	164	07554
16 0 76 059	Reichstädt.....	5,03	426	84	07580
16 0 76 061	Ronneburg, Stadt.....	19,18	6 257	326	07580
16 0 76 062	Rückersdorf.....	12,47	920	73	07580
16 0 76 064	Saara.....	8,52	768	90	07589
16 0 76 065	Schönberg.....	5,00	124	24	07570
16 0 76 066	Schönbach.....	3,92	205	52	07985
16 0 76 067	Schwaara.....	3,56	115	32	07554
16 0 76 068	Schwarzbach.....	4,93	261	52	07589
16 0 76 069	Seelingstädt.....	17,97	1 727	96	07580
16 0 76 071	Silberfeld.....	2,13	116	54	07937
16 0 76 072	Staitz.....	6,74	296	43	07950
16 0 76 073	Steinsdorf.....	12,41	942	75	07570
16 0 76 074	Teichwitz.....	3,06	132	43	07570
16 0 76 075	Teichwolframsdorf.....	26,15	2 968	113	07989
16 0 76 077	Triebes, Stadt.....	14,71	4 120	280	07950
16 0 76 079	Weida, Stadt.....	12,59	8 906	707	07570
16 0 76 081	Weißendorf.....	3,60	406	112	07950
16 0 76 082	Wiebelsdorf.....	7,26	368	50	07950
16 0 76 083	Wildetaube.....	7,26	759	104	07980
16 0 76 084	Wünschendorf/Elster.....	19,45	3 364	172	07570
16 0 76 085	Zadelsdorf.....	5,77	178	30	07937
16 0 76 086	Zedlitz.....	13,05	677	51	07557
16 0 76 087	Zeulenroda, Stadt.....	48,84	14 959	306	07937
16 0 76 088	Harth-Pöllnitz.....	55,36	3 568	64	07570
16 0 76 089	Kraftsdorf.....	41,20	4 246	103	07586
	zusammen ...	843,41	126 815	150	X
16 0 77	Altenburger Land Sitz: Altenburg, Stadt				
16 0 77 001	Altenburg, Stadt.....	44,93	44 060	980	04600
16 0 77 002	Altkirchen.....	20,05	1 275	63	04626
16 0 77 003	Dobitschen.....	6,55	641	97	04626
16 0 77 004	Drogen.....	4,26	181	42	04626
16 0 77 005	Fockendorf.....	8,83	926	104	04617
16 0 77 006	Frohnsdorf.....	4,37	347	79	04618
16 0 77 007	Gerstenberg.....	3,13	629	200	04617

1) * Bedeutet, daß die Gemeinde mehrere Postleitzahlen hat;
die hier genannte Zahl ist diejenige des Verwaltungssitzes der Gemeinde.

3 Gemeinden in systematischer Ordnung mit Schlüsselnummer, Fläche, Bevölkerung,
Bevölkerungsdichte und Postleitzahl am 31.12.1997

Schlüssel- nummer	Land, Reg.-Bezirk, Kreis, Gemeinde	Fläche km 2	Bevölkerung	Ein- wohner je km2	Post- leitz- zahl 1)
16 0 77 008	Göhren.....	8,60	611	71	04603
16 0 77 009	Göllnitz.....	5,06	394	77	04626
16 0 77 011	Göpfersdorf.....	5,92	225	38	04618
16 0 77 012	Gößnitz, Stadt.....	14,04	4 609	328	04639
16 0 77 013	Großröda.....	2,67	309	115	04617
16 0 77 015	Haselbach.....	2,75	961	349	04617
16 0 77 016	Heukewalde.....	5,89	240	40	04626
16 0 77 017	Heyersdorf.....	3,78	177	46	04626
16 0 77 018	Jonaswalde.....	6,65	358	53	04626
16 0 77 019	Jückerberg.....	7,96	366	45	04618
16 0 77 022	Kriebitzsch.....	13,30	1 405	105	04617
16 0 77 023	Langenleuba-Niederhain.....	39,65	2 173	54	04618
16 0 77 026	Löbichau.....	16,73	1 325	79	04626
16 0 77 027	Lödla.....	4,30	800	186	04617
16 0 77 028	Lucka, Stadt.....	13,01	5 621	432	04613
16 0 77 029	Lumpzig.....	10,74	665	61	04626
16 0 77 031	Mehna.....	4,69	400	85	04626
16 0 77 032	Meuselwitz, Stadt.....	26,12	10 795	413	04610
16 0 77 034	Monstab.....	5,65	536	94	04617
16 0 77 035	Naundorf.....	10,88	541	49	04617
16 0 77 036	Nobitz.....	27,93	3 948	141	04603
16 0 77 037	Nöbdenitz.....	10,01	1 111	110	04626
16 0 77 039	Ponitz.....	17,04	1 881	110	04639
16 0 77 041	Posterstein.....	5,53	444	80	04626
16 0 77 042	Rositz.....	12,66	3 409	269	04617
16 0 77 043	Schmölln, Stadt.....	41,51	13 269	319	04626
16 0 77 044	Starkenberga.....	8,05	1 337	166	04617
16 0 77 046	Tegkwitz.....	4,73	327	69	04617
16 0 77 047	Thonhausen.....	9,43	665	70	04626
16 0 77 048	Treben.....	6,48	1 106	170	04617
16 0 77 049	Vollmershain.....	5,00	351	70	04626
16 0 77 051	Wildenbörten.....	7,81	444	56	04626
16 0 77 052	Windischleuba.....	21,39	2 309	107	04603
16 0 77 053	Wintersdorf.....	30,86	2 988	96	04610
16 0 77 055	Ziegelheim.....	17,33	1 043	60	04618
16 0 77 056	Saara.....	42,81	3 285	76	04639
	zusammen ...	569,08	118 487	208	X
16	Land insgesamt ..	16 171,57	2 478 148	153	X
Deutschland					
	Insgesamt.....	357 020,79	82 057 379	230	X

1) * Bedeutet, daß die Gemeinde mehrere Postleitzahlen hat;
die hier genannte Zahl ist diejenige des Verwaltungssitzes der Gemeinde.

4 Gemeinden in alphabetischer Ordnung mit Schlüsselnummer,
Bevölkerung und Postleitzahl am 31.12.1997

A

Schlüssel- nummer	Gemeinde	Kreis/Landkreis	Bevöl- kerung	Post- leit- zahl 1)
A				
07 2 35 001	Aach	Trier-Saarburg	1 129	54298
08 3 35 001	Aach, Stadt	Konstanz	2 097	78267
05 3 13 000	Aachen, Stadt	Kreisfreie Stadt	245 969	52058 *
08 1 36 088	Aalen, Stadt	Ostalbkreis	65 952	73430 *
06 4 39 001	Aarbergen	Rheingau-Taunus-Kreis	7 024	65326
01 0 61 001	Aasbüttel	Steinburg	97	25560
15 3 69 001	Abbenrode	Wernigerode	894	38871
15 2 60 001	Abberode	Mansfelder Land	414	06543
09 5 76 111	Abenberg, Stadt	Roth	5 229	91183
09 2 73 111	Abensberg, Stadt	Kelheim	12 053	93326
07 1 34 001	Abentheuer	Birkenfeld	507	55767
09 5 77 111	Absberg, Markt	Weißenburg-Gunzenhausen	1 272	91720
08 1 25 001	Abstatt	Heilbronn	4 092	74232
15 2 56 001	Abtlöbnitz	Burgenlandkreis	188	06628
16 0 65 001	Abtsbessingen	Kyffhäuserkreis	579	99713
15 1 71 001	Abtsdorf	Wittenberg	1 526	06888
08 1 36 002	Abtsgmünd	Ostalbkreis	7 112	73453
06 4 31 001	Abtsteinach	Bergstraße	2 482	69518
09 6 75 111	Abtswind, Markt	Kitzingen	789	97355
07 1 33 001	Abtweiler	Bad Kreuznach	258	55568
08 4 36 001	Achberg	Ravensburg	1 373	88147
08 3 17 001	Achern, Stadt	Ortenaukreis	22 816	77855
03 1 58 001	Achim	Wolfenbüttel	782	38312
03 3 61 001	Achim, Stadt	Verden	30 001	28832
09 2 76 111	Achslach	Regen	1 103	94250
08 4 26 001	Achstetten	Biberach	3 633	88480
07 1 37 001	Acht	Mayen-Koblenz	91	56729
07 1 34 002	Achtelsbach	Birkenfeld	499	55767
01 0 58 001	Achterwehr	Rendsburg-Eckernförde	867	24239
01 0 54 001	Achtrup	Nordfriesland	1 435	25917
15 3 62 001	Ackendorf	Ohrekreis	453	39343
13 0 56 001	Adamshoffnung	Müritz	190	17213
08 1 17 001	Adelberg	Göppingen	2 084	73099
03 1 52 001	Adelebsen, Flecken	Göttingen	7 257	37139

1) * Bedeutet, daß die Gemeinde mehrere Postleitzahlen hat;
die hier genannte Zahl ist diejenige des Verwaltungssitzes der Gemeinde.

4 Gemeinden in alphabetischer Ordnung mit Schlüsselnummer,
Bevölkerung und Postleitzahl am 31.12.1997

A

Schlüssel- nummer	Gemeinde	Kreis/Landkreis	Bevöl- kerung	Post- leit- zahl 1)
03 3 51 001	Adelheidsdorf	Celle	2 233	29352
08 1 36 003	Adelmannsfelden	Ostalbkreis	1 753	73486
09 1 76 111	Adelschlag	Eichstätt	2 642	85111
09 5 72 111	Adelsdorf	Erlangen-Höchstädt	6 934	91325
08 2 25 001	Adelsheim, Stadt	Neckar-Odenwald-Kreis	5 454	74740
09 1 79 111	Adelshofen	Fürstenfeldbruck	1 329	82276
09 5 71 111	Adelshofen	Ansbach	945	91587
09 7 72 111	Adelsried	Augsburg	2 294	86477
09 7 71 111	Adelzhausen	Aichach-Friedberg	1 371	86559
07 1 31 001	Adenau, Stadt	Ahrweiler	3 031	53518
07 3 36 001	Adenbach	Kusel	175	67742
03 1 51 001	Adenbüttel	Gifhorn	1 501	38528
03 3 55 001	Adendorf	Lüneburg	9 533	21365
03 2 54 001	Adenstedt	Hildesheim	1 185	31079
15 1 53 001	Aderstedt	Bernburg	551	06408
15 3 57 001	Aderstedt	Halberstadt	517	38838
09 2 74 111	Adlkofen	Landshut	3 675	84166
13 0 51 001	Admannshagen-Bargeshagen	Bad Doberan	2 212	18211
14 1 88 010	Adorf/Erzgeb.	Stollberg	1 785	09221
14 1 78 010	Adorf, Stadt	Vogtlandkreis	6 308	08626
01 0 61 002	Aebtissinwisch	Steinburg	64	25572
03 2 52 001	Aerzen, Flecken	Hamel-Pyrmont	12 247	31855
14 1 91 010	Affalter	Aue-Schwarzenberg	1 525	08294
08 1 18 001	Affalterbach	Ludwigsburg	4 541	71563
09 7 71 112	Affing	Aichach-Friedberg	4 817	86444
03 2 51 001	Affinghausen	Diepholz	946	27257
07 2 32 001	Affler	Bitburg-Prüm	32	54689
03 3 59 001	Agathenburg	Stade	1 018	21684
01 0 61 003	Agethorst	Steinburg	172	25560
08 2 25 002	Aglasterhausen	Neckar-Odenwald-Kreis	4 511	74858
09 2 74 112	Aham	Landshut	2 006	84168
05 5 54 004	Ahaus, Stadt	Borken	36 116	48683
03 3 57 001	Ahausen	Rotenburg (Wümme)	1 557	27367
13 0 62 001	Ahlbeck	Uecker-Randow	836	17375
13 0 59 001	Ahlbeck	Ostvorpommern	3 880	17419

1) * Bedeutet, daß die Gemeinde mehrere Postleitzahlen hat;
die hier genannte Zahl ist diejenige des Verwaltungssitzes der Gemeinde.

4 Gemeinden in alphabetischer Ordnung mit Schlüsselnummer,
Bevölkerung und Postleitzahl am 31.12.1997

A

Schlüssel- nummer	Gemeinde	Kreis/Landkreis	Bevöl- kerung	Post- leit- zahl 1)
03 3 58 001	Ahlden (Aller), Flecken	Soltau-Fallingb.	1 483	29693
01 0 58 002	Ahlefeld	Rendsburg-Eckernf.	169	24811
05 5 70 004	Ahlen, Stadt	Warendorf	55 723	59227 *
03 3 59 002	Ahlerstedt	Stade	4 731	21702
15 2 60 002	Ahlsdorf	Mansfelder Land	1 975	06313
12 0 62 004	Ahlsdorf	Elbe-Elster	345	04916
16 0 69 001	Ahlstädt	Hildburghausen	154	98553
15 3 70 001	Ahlum	Altmarkkreis Salzwedel	552	38489
06 6 33 001	Ahnatal	Kassel	8 195	34292
01 0 59 102	Ahneby	Schleswig-Flensburg	231	24996
03 3 51 002	Ahnsbeck	Celle	1 428	29353
03 2 57 001	Ahnsen	Schaumburg	1 153	31708
09 2 78 112	Aholting	Straubing-Bogen	1 447	94345
09 2 71 111	Aholmring	Deggendorf	2 097	94527
08 1 28 138	Ahorn	Main-Tauber-Kreis	2 317	74744
09 4 73 112	Ahorn	Coburg	4 607	96482
09 4 72 111	Ahorntal	Bayreuth	2 270	95491
07 1 31 002	Ahrbrück	Ahrweiler	1 120	53506
01 0 55 001	Ahrensböck	Ostholstein	7 998	23623
01 0 62 001	Ahrensburg, Stadt	Stormarn	28 760	22926
12 0 72 004	Ahrensdorf	Teltow-Fläming	633	14974
12 0 67 004	Ahrensdorf	Oder-Spree	258	15864
12 0 60 004	Ahrensfelde	Barnim	2 313	16356
13 0 57 001	Ahrenshagen	Nordvorpommern	1 146	18320
01 0 54 002	Ahrenshöft	Nordfriesland	468	25853
13 0 57 002	Ahrenshoop	Nordvorpommern	817	18347
01 0 54 003	Ahrenviöl	Nordfriesland	493	25885
01 0 54 004	Ahrenviölfeld	Nordfriesland	266	25885
09 2 75 111	Aicha vorm Wald	Passau	2 348	94529
09 7 71 113	Aichach, Stadt	Aichach-Friedberg	19 553	86551
08 1 17 002	Aichelberg	Göppingen	1 109	73101
09 7 74 166	Aichen	Günzburg	1 140	86479
08 3 25 001	Aichhalden	Rottweil	4 135	78733
08 4 36 003	Aichstetten	Ravensburg	2 444	88317
08 1 16 081	Aichtal, Stadt	Esslingen	9 248	72631

1) * Bedeutet, daß die Gemeinde mehrere Postleitzahlen hat;
die hier genannte Zahl ist diejenige des Verwaltungssitzes der Gemeinde.

4 Gemeinden in alphabetischer Ordnung mit Schlüsselnummer,
Bevölkerung und Postleitzahl am 31.12.1997

A

Schlüssel- nummer	Gemeinde	Kreis/Landkreis	Bevöl- kerung	Post- leitz- zahl 1)
08 1 16 076	Aichwald	Esslingen	7 848	73773
09 2 75 112	Aidenbach, Markt	Passau	2 967	94501
09 6 74 111	Aidhausen	Haßberge	1 970	97491
08 1 15 001	Aidlingen	Böblingen	8 809	71134
09 2 73 113	Aiglsbach	Kelheim	1 499	84089
07 1 43 200	Ailertchen	Westerwaldkreis	614	56459
09 7 71 114	Aindling, Markt	Aichach-Friedberg	3 993	86447
09 1 72 111	Ainring	Berchtesgadener Land	9 802	83404
09 7 73 111	Aislingen, Markt	Dillingen a.d. Donau	1 360	89344
09 2 78 113	Aiterhofen	Straubing-Bogen	3 109	94330
08 3 36 004	Aitern	Lörrach	563	79677
08 4 36 004	Aitrach	Ravensburg	2 628	88319
09 7 77 111	Aitrang	Ostallgäu	1 909	87648
14 1 82 010	Aitzendorf	Mittweida	371	09326
15 1 59 001	Aken (Elbe), Stadt	Köthen	10 174	06385
09 1 87 186	Albaching	Rosenheim	1 256	83539
08 3 37 002	Albbruck	Waldshut	7 215	79774
14 1 91 020	Albernau	Aue-Schwarzenberg	1 295	08280
16 0 74 001	Albersdorf	Saale-Holzland-Kreis	268	07646
01 0 51 001	Albersdorf	Dithmarschen	3 525	25767
08 1 17 003	Albershausen	Göppingen	4 322	73095
15 2 61 001	Albersroda	Merseburg-Querfurt	546	06268
15 2 61 002	Alberstedt	Merseburg-Querfurt	583	06279
07 3 37 001	Albersweiler	Südliche Weinstraße	1 918	76857
09 6 75 112	Albertshofen	Kitzingen	2 235	97320
07 3 36 002	Albessen	Kusel	144	66871
07 3 31 001	Albig	Alzey-Worms	1 630	55234
07 3 33 001	Albisheim (Pfrimm)	Donnersbergkreis	1 643	67308
01 0 53 001	Albsfelde	Herzogtum Lauenburg	62	23909
08 4 17 079	Albstadt, Stadt	Zollernalbkreis	48 815	72458 *
05 3 58 004	Aldenhoven	Düren	13 472	52457
09 2 75 114	Aldersbach	Passau	3 944	94501
08 3 27 002	Aldingen	Tuttlingen	7 112	78554
09 7 79 111	Alerheim	Donau-Ries	1 672	86733
09 5 77 113	Alesheim	Weißenburg-Gunzenhausen	971	91793

1) * Bedeutet, daß die Gemeinde mehrere Postleitzahlen hat;
die hier genannte Zahl ist diejenige des Verwaltungssitzes der Gemeinde.

4 Gemeinden in alphabetischer Ordnung mit Schlüsselnummer,
Bevölkerung und Postleitzahl am 31.12.1997

A

Schlüssel- nummer	Gemeinde	Kreis/Landkreis	Bevöl- kerung	Post- leit- zahl 1)
09 7 74 111	Aletshausen	Günzburg	1 151	86480
07 1 35 001	Alf	Cochem-Zell	1 002	56859
08 1 19 001	Alfdorf	Rems-Murr-Kreis	6 891	73553
09 5 74 111	Alfeld	Nürnberger Land	1 153	91236
03 2 54 002	Alfeld (Leine), Stadt	Hildesheim	22 307	31061
03 4 59 001	Alfhausen	Osnabrück	3 485	49594
07 1 35 002	Alflen	Cochem-Zell	834	56828
03 3 57 002	Alfstedt	Rotenburg (Wümme)	824	27432
05 3 82 004	Alfter	Rhein-Sieg-Kreis	19 979	53347
15 3 70 002	Algenstedt	Altmarkkreis Salzwedel	217	39638
03 2 54 003	Algermissen	Hildesheim	7 623	31191
06 6 32 001	Alheim	Hersfeld-Rotenburg	5 404	36211
15 3 55 001	Altkendorf	Bördekreis	276	39398
07 1 37 201	Alken	Mayen-Koblenz	669	56332
16 0 70 001	Alkersleben	Ilm-Kreis	348	99310
01 0 54 005	Alkersum	Nordfriesland	466	25938
07 1 34 003	Allenbach	Birkenfeld	712	55758
07 1 41 001	Allendorf	Rhein-Lahn-Kreis	587	56370
16 0 73 001	Allendorf	Saalfeld-Rudolstadt	397	07426
06 6 35 001	Allendorf (Eder)	Waldeck-Frankenberg	5 643	35108
06 5 31 001	Allendorf (Lumda), Stadt	Gießen	4 122	35469
07 1 33 002	Allenfeld	Bad Kreuznach	197	55595
08 3 35 002	Allensbach	Konstanz	6 916	78476
15 3 62 002	Alleringsleben	Ohrekreis	517	39343
09 5 76 113	Allersberg, Markt	Roth	7 786	90584
09 1 78 113	Allershausen	Freising	4 678	85391
13 0 57 003	Allerstorf	Nordvorpommern	478	18337
08 4 26 005	Alleshausen	Biberach	465	88422
09 1 79 113	Alling	Fürstenfeldbruck	3 088	82239
09 7 72 114	Allmannshofen	Augsburg	805	86695
08 4 26 006	Allmannsweiler	Biberach	305	88348
08 4 25 002	Allmendingen	Alb-Donau-Kreis	4 536	89604
08 1 19 003	Allmersbach im Tal	Rems-Murr-Kreis	4 524	71573
12 0 66 004	Allmosen	Oberspreewald-Lausitz	138	01983
15 3 69 002	Allrode	Wernigerode	704	06507

1) * Bedeutet, daß die Gemeinde mehrere Postleitzahlen hat;
die hier genannte Zahl ist diejenige des Verwaltungssitzes der Gemeinde.

4 Gemeinden in alphabetischer Ordnung mit Schlüsselnummer,
Bevölkerung und Postleitzahl am 31.12.1997

A

Schlüssel- nummer	Gemeinde	Kreis/Landkreis	Bevöl- kerung	Post- leitz- zahl 1)
15 2 66 001	Allstedt, Stadt	Sangerhausen	3 530	06542
01 0 54 006	Almdorf	Nordfriesland	495	25821
07 1 32 001	Almersbach	Altenkirchen (Westerwald)	480	57610
03 2 54 004	Almstedt	Hildesheim	1 025	31079
05 1 70 004	Alpen	Wesel	12 342	46519
07 1 43 202	Alpenrod	Westerwaldkreis	1 564	57642
16 0 68 001	Alperstedt	Sömmerda	595	99195
08 2 37 002	Alpirsbach, Stadt	Freudenstadt	6 911	72275
07 1 43 001	Alsbach	Westerwaldkreis	568	56237
06 4 32 001	Alsbach-Hähnlein	Darmstadt-Dieburg	8 992	64665
07 1 32 002	Alsdorf	Altenkirchen (Westerwald)	1 878	57518
07 2 32 002	Alsdorf	Bitburg-Prüm	383	54668
05 3 54 004	Alsdorf, Stadt	Aachen	45 881	52477
07 3 33 003	Alsenz	Donnersbergkreis	1 860	67821
06 5 35 001	Alsfeld, Stadt	Vogelsbergkreis	17 924	36304
07 3 31 002	Alsheim	Alzey-Worms	2 597	67577
15 1 53 002	Alsleben (Saale), Stadt	Bernburg	2 903	06425
01 0 59 001	Alt Bennebek	Schleswig-Flensburg	319	24848
12 0 69 004	Alt Bork	Potsdam-Mittelmark	151	14822
13 0 51 002	Alt Bukow	Bad Doberan	590	18233
01 0 58 003	Alt Duvenstedt	Rendsburg-Eckernförde	1 713	24791
12 0 67 008	Alt Golm	Oder-Spree	432	15526
13 0 53 001	Alt Kätwin	Güstrow	379	18299
13 0 54 001	Alt Krenzlin	Ludwigslust	866	19288
12 0 70 004	Alt Krüssow	Prignitz	103	16928
12 0 67 012	Alt Madlitz	Oder-Spree	358	15518
12 0 64 004	Alt Mahlisch	Märkisch-Oderland	194	15306
13 0 58 001	Alt Meteln	Nordwestmecklenburg	1 187	19069
01 0 53 002	Alt Mölln	Herzogtum Lauenburg	813	23881
13 0 56 002	Alt Rehse	Müritz	353	17217
13 0 56 003	Alt Schönau	Müritz	223	17192
13 0 56 004	Alt Schwerin	Müritz	509	17214
12 0 67 016	Alt Stahnsdorf	Oder-Spree	388	15859
13 0 53 002	Alt Sührkow	Güstrow	525	17166
13 0 52 001	Alt Tellin	Demmin	499	17129

1) * Bedeutet, daß die Gemeinde mehrere Postleitzahlen hat;
die hier genannte Zahl ist diejenige des Verwaltungssitzes der Gemeinde.

4 Gemeinden in alphabetischer Ordnung mit Schlüsselnummer,
Bevölkerung und Postleitzahl am 31.12.1997

A

Schlüssel- nummer	Gemeinde	Kreis/Landkreis	Bevöl- kerung	Post- leit- zahl 1)
12 0 64 008	Alt Tucheband	Märkisch-Oderland	656	15328
13 0 54 002	Alt Zachun	Ludwigslust	353	19230
12 0 61 004	Alt Zauche	Dahme-Spreewald	451	15913
12 0 61 008	Alt-Schadow	Dahme-Spreewald	285	15910
08 1 16 004	Altbach	Esslingen	5 598	73776
15 3 55 002	Altbrandsleben	Bördekreis	335	39387
12 0 66 008	Altdöbern	Oberspreewald-Lausitz	3 204	03229
09 2 74 113	Altdorf	Landshut	10 513	84032
07 3 37 002	Altdorf	Südliche Weinstraße	790	67482
08 1 16 005	Altdorf	Esslingen	1 194	72655
08 1 15 002	Altdorf	Böblingen	3 142	71155
09 5 74 112	Altdorf b. Nürnberg, Stadt	Nürnberger Land	14 786	90518
13 0 61 001	Altefähr	Rügen	1 209	18573
09 3 75 113	Alteglöfshelm	Regensburg	3 018	93087
05 9 62 004	Altena, Stadt	Märkischer Kreis	23 411	58762
07 1 31 003	Altenahr	Ahrweiler	1 774	53505
12 0 62 008	Altenau	Elbe-Elster	270	04931
03 1 53 001	Altenau, Bergstadt	Goslar	2 254	38707
07 1 33 003	Altenbamberg	Bad Kreuznach	766	55585
05 7 74 004	Altenbeken	Paderborn	9 190	33184
14 2 90 010	Altenberg, Stadt	Weißeritzkreis	5 634	01773
16 0 74 002	Altenberga	Saale-Holzland-Kreis	659	07768
05 5 66 004	Altenberge	Steinfurt	9 158	48341
16 0 73 002	Altenbeuthen	Saalfeld-Rudolstadt	265	07338
15 3 69 003	Altenbrak	Wernigerode	475	38889
09 6 76 111	Altenbuch	Miltenberg	1 351	97901
16 0 77 001	Altenburg, Stadt	Altenburger Land	44 060	04600
07 1 41 002	Altendiez	Rhein-Lahn-Kreis	2 289	65624
09 4 71 111	Altendorf	Bamberg	1 911	96146
09 3 76 112	Altendorf	Schwandorf	998	92540
16 0 70 002	Altenfeld	Ilm-Kreis	1 184	98701
16 0 75 001	Altengesees	Saale-Orla-Kreis	246	07356
07 3 36 003	Altenglan	Kusel	3 130	66885
16 0 64 001	Altengottern	Unstrut-Hainich-Kreis	1 215	99991
13 0 52 002	Altenhagen	Demmin	374	17091

1) * Bedeutet, daß die Gemeinde mehrere Postleitzahlen hat;
die hier genannte Zahl ist diejenige des Verwaltungssitzes der Gemeinde.

4 Gemeinden in alphabetischer Ordnung mit Schlüsselnummer,
Bevölkerung und Postleitzahl am 31.12.1997

A

Schlüssel- nummer	Gemeinde	Kreis/Landkreis	Bevöl- kerung	Post- leitz- zahl 1)
13 0 51 003	Altenhagen	Bad Doberan	296	18236
14 3 83 010	Altenhain	Muldentalkreis	830	04687
15 3 62 003	Altenhausen	Ohrekreis	440	39343
01 0 58 004	Altenhof	Rendsburg-Eckernförde	296	24340
13 0 56 005	Altenhof	Müritz	462	17209
12 0 60 008	Altenhof	Barnim	597	16244
01 0 58 005	Altenholz	Rendsburg-Eckernförde	10 135	24161
13 0 61 002	Altenkirchen	Rügen	1 242	18556
07 3 36 004	Altenkirchen	Kusel	1 398	66903
07 1 32 501	Altenkirchen (Westerwald), Stadt	Altenkirchen (Westerwald)	6 529	57610
01 0 55 002	Altenkrempe	Ostholstein	1 106	23730
09 4 78 111	Altenkunstadt	Lichtenfels	5 665	96264
09 1 89 111	Altenmarkt a.d. Alz	Traunstein	3 905	83352
03 3 60 001	Altenmedingen	Uelzen	1 600	29575
01 0 61 004	Altenmoor	Steinburg	253	25335
09 7 72 115	Altenmünster	Augsburg	3 743	86450
13 0 57 005	Altenpleen	Nordvorpommern	886	18445
08 1 16 006	Altenriet	Esslingen	1 588	72657
15 2 56 002	Altenroda	Burgenlandkreis	623	06642
15 3 70 003	Altensalzwedel	Altmarkkreis Salzwedel	432	29416
06 4 40 001	Altenstadt	Wetteraukreis	11 994	63674
09 1 90 111	Altenstadt	Weilheim-Schongau	3 161	86972
09 3 74 111	Altenstadt a.d. Waldnaab	Neustadt a.d. Waldnaab	4 899	92665
09 7 75 111	Altenstadt, Markt	Neu-Ulm	4 655	89281
08 2 35 006	Altensteig, Stadt	Calw	10 771	72213
09 3 75 114	Altenthann	Regensburg	1 482	93177
13 0 52 003	Altentreptow, Stadt	Demmin	7 132	17087
15 3 55 003	Altenweddingen	Bördekreis	2 386	39171
15 3 63 001	Altenzaun	Stendal	152	39596
07 1 40 001	Alterkülz	Rhein-Hunsrück-Kreis	414	56288
15 2 60 003	Alterode	Mansfelder Land	502	06543
16 0 66 001	Altersbach	Schmalkalden-Meiningen	614	98587
09 6 79 165	Altertheim	Würzburg	2 086	97237
09 2 74 114	Altfraunhofen	Landshut	1 705	84169
12 0 64 020	Altfriedland	Märkisch-Oderland	401	15320

1) * Bedeutet, daß die Gemeinde mehrere Postleitzahlen hat;
die hier genannte Zahl ist diejenige des Verwaltungssitzes der Gemeinde.

4 Gemeinden in alphabetischer Ordnung mit Schlüsselnummer,
Bevölkerung und Postleitzahl am 31.12.1997

A

Schlüssel- nummer	Gemeinde	Kreis/Landkreis	Bevöl- kerung	Post- leit- zahl 1)
12 0 64 024	Altglietzen	Märkisch-Oderland	528	16259
09 1 79 114	Althegnenberg	Fürstenfeldbruck	1 625	82278
08 4 26 008	Altheim	Biberach	2 141	88499
08 4 25 004	Altheim	Alb-Donau-Kreis	551	89605
08 4 25 005	Altheim (Alb)	Alb-Donau-Kreis	1 694	89174
08 2 35 007	Althengstett	Calw	7 774	75382
07 3 40 201	Althornbach	Südwestpfalz	782	66484
08 1 19 004	Althütte	Rems-Murr-Kreis	3 921	71566
12 0 60 012	Althüttendorf	Barnim	689	16247
15 1 54 001	Altjeßnitz	Bitterfeld	511	06800
13 0 53 003	Altkalen	Güstrow	542	17179
16 0 77 002	Altkirchen	Altenburger Land	1 275	04626
12 0 73 004	Altkünkendorf	Uckermark	171	16278
12 0 64 028	Altlandsberg, Stadt	Märkisch-Oderland	4 114	15345
07 1 35 003	Altlay	Cochem-Zell	630	56858
07 3 32 001	Altleiningen	Bad Dürkheim	1 879	67317
08 2 26 003	Altlußheim	Rhein-Neckar-Kreis	5 195	68804
09 1 76 112	Altmannstein, Markt	Eichstätt	6 866	93336
15 3 70 004	Altmersleben	Altmarkkreis Salzwedel	334	39624
14 1 82 020	Altmitweida	Mittweida	2 196	09648
09 1 71 111	Altötting, Stadt	Altötting	12 607	84503
09 1 74 111	Altomünster, Markt	Dachau	6 539	85250
12 0 64 033	Altreetz	Märkisch-Oderland	915	16259
07 2 31 001	Altrich	Bernkastel-Wittlich	1 471	54518
07 3 38 001	Altrip	Ludwigshafen	7 479	67122
07 2 32 003	Altscheid	Bitburg-Prüm	97	54636
08 4 36 005	Altshausen	Ravensburg	4 481	88361
07 1 35 004	Altstrimmig	Cochem-Zell	369	56858
12 0 65 008	Altthymen	Oberhavel	152	16798
09 7 80 112	Altusried, Markt	Oberallgäu	9 440	87452
13 0 62 002	Altwarp	Uecker-Randow	754	17375
07 1 40 002	Altweidelbach	Rhein-Hunsrück-Kreis	256	55469
13 0 62 003	Altwigshagen	Uecker-Randow	454	17379
01 0 60 002	Alveslohe	Segeberg	2 340	25486
09 6 71 111	Alzenau i. UFr., Stadt	Aschaffenburg	18 223	63755

1) * Bedeutet, daß die Gemeinde mehrere Postleitzahlen hat;
die hier genannte Zahl ist diejenige des Verwaltungssitzes der Gemeinde.

4 Gemeinden in alphabetischer Ordnung mit Schlüsselnummer,
Bevölkerung und Postleitzahl am 31.12.1997

A

Schlüssel- nummer	Gemeinde	Kreis/Landkreis	Bevöl- kerung	Post- leit- zahl 1)
07 3 31 003	Alzey, Stadt	Alzey-Worms	18 046	55232
09 7 78 111	Amberg	Unterallgäu	1 252	86854
09 3 61 000	Amberg, Stadt	Kreisfreie Stadt	43 168	92224
03 3 55 002	Amelinghausen	Lüneburg	3 440	21385
09 1 87 113	Amerang	Rosenheim	3 390	83123
09 7 79 112	Amerdingen	Donau-Ries	874	86735
15 3 52 001	Amesdorf	Aschersleben-Staßfurt	865	39439
07 2 32 004	Ammeldingen an der Our	Bitburg-Prüm	10	54675
07 2 32 005	Ammeldingen bei Neuerburg	Bitburg-Prüm	258	54673
08 4 16 048	Ammerbuch	Tübingen	10 933	72119
09 5 73 111	Ammerndorf, Markt	Fürth	1 976	90614
01 0 62 090	Ammersbek	Stormarn	8 888	22949
09 3 71 111	Ammerthal	Amberg-Weizbach	1 874	92260
06 5 34 001	Amöneburg, Stadt	Marburg-Biedenkopf	5 276	35287
09 6 76 112	Amorbach, Stadt	Miltenberg	4 286	63916
09 1 83 112	Ampfing	Mühlendorf a. Inn	5 843	84539
15 3 55 004	Ampfurth	Bördekreis	397	39387
15 2 60 004	Amsdorf	Mansfelder Land	620	06317
08 4 25 008	Amstetten	Alb-Donau-Kreis	3 913	73340
03 3 55 049	Amt Neuhaus	Lüneburg	5 806	19273
14 1 81 010	Amtsberg	Mittlerer Erzgebirgskreis	4 301	09439
08 4 36 006	Amtzell	Ravensburg	3 288	88279
09 1 88 117	Andechs	Starnberg	3 073	82346
16 0 63 001	Andenhausen	Wartburgkreis	252	36452
15 3 57 002	Anderbeck	Halberstadt	749	38836
03 3 57 003	Anderlingen	Rotenburg (Wümme)	915	27446
07 1 37 003	Andernach, Stadt	Mayen-Koblenz	29 563	56626
03 4 54 001	Andervenne	Emsland	862	49832
16 0 68 002	Andisleben	Sömmerda	644	99189
08 2 26 102	Angelbachtal	Rhein-Neckar-Kreis	4 586	74918
06 5 34 002	Angelburg	Marburg-Biedenkopf	3 743	35719
16 0 70 003	Angelroda	Ilm-Kreis	425	99338
09 1 72 112	Anger	Berchtesgadener Land	4 235	83454
12 0 73 008	Angermünde, Stadt	Uckermark	10 294	16278
15* 3 62 004	Angern	Ohrekreis	1 308	39326

1) * Bedeutet, daß die Gemeinde mehrere Postleitzahlen hat;
die hier genannte Zahl ist diejenige des Verwaltungssitzes der Gemeinde.

Schlüssel- nummer	Gemeinde	Kreis/Landkreis	Bevöl- kerung	Post- leit- zahl 1)
15 2 65 001	Angersdorf	Saalkreis	1 088	06179
07 1 38 002	Anhausen	Neuwied	1 300	56584
13 0 56 006	Ankershagen	Müritz	837	17219
13 0 59 002	Anklam, Stadt	Ostvorpommern	16 429	17389
03 4 59 002	Ankum	Osnabrück	6 941	49577
14 1 71 010	Annaberg-Buchholz, Stadt	Annaberg	23 177	09456
15 1 71 002	Annaburg, Stadt	Wittenberg	3 603	06925
12 0 66 012	Annahütte	Oberspreewald-Lausitz	1 149	01994
15 2 60 005	Annarode	Mansfelder Land	599	06308
07 3 37 501	Annweiler am Trifels, Stadt	Südliche Weinstraße	7 510	76855
16 0 64 073	Anrode	Unstrut-Hainich-Kreis	3 719	99976
05 9 74 004	Anröchte	Soest	10 605	59609
09 5 61 000	Ansbach, Stadt	Kreisfreie Stadt	39 757	91522
07 1 37 004	Anschau	Mayen-Koblenz	292	56729
14 1 81 020	Ansprung	Mittlerer Erzgebirgskreis	1 181	09517
09 1 90 113	Antdorf	Weilheim-Schongau	1 044	82387
14 1 91 030	Antonsthal	Aue-Schwarzenberg	1 238	08359
06 5 35 002	Antrifftal	Vogelsbergkreis	2 234	36326
07 1 31 004	Antweiler	Ahrweiler	615	53533
09 1 75 111	Anzing	Ebersberg	3 386	85646
03 2 57 002	Apelern	Schaumburg	2 619	31552
03 4 51 001	Apen	Ammerland	10 349	26689
03 3 59 003	Apensen	Stade	2 897	21641
09 1 81 111	Apfeldorf	Landsberg a. Lech	1 014	86974
16 0 67 001	Apfelstädt	Gotha	1 444	99192
09 7 78 113	Apfeltrach	Unterallgäu	924	87742
16 0 71 001	Apolda, Stadt	Weimarer Land	27 135	99510
03 3 53 001	Appel	Harburg	1 647	21279
03 3 52 001	Appeln	Cuxhaven	510	27616
01 0 56 001	Appen	Pinneberg	4 967	25482
07 3 39 001	Appenheim	Mainz-Bingen	1 317	55437
08 3 17 005	Appenweiler	Ortenaukreis	9 507	77767
07 2 33 201	Arbach	Daun	146	56769
09 5 71 113	Arberg, Markt	Ansbach	2 229	91722
07 1 31 005	Aremberg	Ahrweiler	275	53533

1) * Bedeutet, daß die Gemeinde mehrere Postleitzahlen hat;
die hier genannte Zahl ist diejenige des Verwaltungssitzes der Gemeinde.

4 Gemeinden in alphabetischer Ordnung mit Schlüsselnummer,
Bevölkerung und Postleitzahl am 31.12.1997

A

Schlüssel- nummer	Gemeinde	Kreis/Landkreis	Bevöl- kerung	Post- leitz- zahl 1)
15 3 70 006	Arendsee (Altmark), Stadt	Altmarkkreis Salzwedel	3 005	39619
07 2 31 003	Arenrath	Bernkastel-Wittlich	355	54518
12 0 67 020	Arendsdorf	Oder-Spree	481	15518
15 1 59 002	Arendsdorf	Köthen	506	06369
16 0 61 001	Arenshausen	Eichsfeld	1 067	37318
12 0 62 012	Arenzhain	Elbe-Elster	207	03253
09 1 85 113	Aresing	Neuburg-Schrobenhausen	2 756	86561
07 1 37 006	Arft	Mayen-Koblenz	292	56729
08 4 36 094	Argenbühl	Ravensburg	5 647	88260
07 1 33 004	Argenschwang	Bad Kreuznach	364	55595
07 1 40 003	Argenthal	Rhein-Hunsrück-Kreis	1 565	55496
03 2 55 001	Arholzen	Holzminde	472	37627
01 0 51 002	Arkebek	Dithmarschen	238	25767
01 0 54 007	Arlewatt	Nordfriesland	326	25860
07 3 31 004	Armsheim	Alzey-Worms	2 420	55288
01 0 60 003	Armstedt	Segeberg	380	24616
03 3 52 002	Armstorf	Cuxhaven	669	21769
09 2 76 113	Arnbruck	Regen	2 008	93471
15 3 63 002	Arneburg, Stadt	Stendal	1 808	39596
01 0 59 002	Arnis, Stadt	Schleswig-Flensburg	352	24399
05 9 58 004	Arnsberg, Stadt	Hochsauerlandkreis	78 591	59759 *
09 3 72 112	Arnschwang	Cham	1 926	93473
15 1 71 003	Arnsdorf	Wittenberg	194	06917
14 2 92 005	Arnsdorf b. Dresden	Kamenitz	3 856	01477
14 1 71 020	Arnsfeld	Annaberg	1 382	09477
16 0 73 004	Arnsgeroth	Saalfeld-Rudolstadt	266	07318
16 0 76 001	Arnsgrün	Greiz	406	07952
07 1 43 203	Arnshöfen	Westerwaldkreis	161	56244
12 0 62 016	Arnsnesta	Elbe-Elster	233	04916
16 0 70 004	Arnstadt, Stadt	Ilm-Kreis	26 023	99310
15 2 60 006	Arnstedt	Mansfelder Land	631	06333
09 6 77 114	Arnstein, Stadt	Main-Spessart	8 191	97450
09 2 77 111	Arnstorf, Markt	Rottal-Inn	6 255	94424
01 0 58 007	Arpsdorf	Rendsburg-Eckernförde	240	24634
09 3 72 113	Arrach	Cham	2 834	93474

1) * Bedeutet, daß die Gemeinde mehrere Postleitzahlen hat;
die hier genannte Zahl ist diejenige des Verwaltungssitzes der Gemeinde.

4 Gemeinden in alphabetischer Ordnung mit Schlüsselnummer,
Bevölkerung und Postleitzahl am 31.12.1997

A

Schlüssel- nummer	Gemeinde	Kreis/Landkreis	Bevöl- kerung	Post- leit- zahl 1)
14 1 82 030	Arras	Mittweida	243	09326
16 0 65 002	Artern/Unstrut, Stadt	Kyffhäuserkreis	7 069	06556
03 3 55 003	Artlenburg, Flecken	Lüneburg	1 385	21380
07 1 41 201	Arzbach	Rhein-Lahn-Kreis	1 884	56337
14 3 89 010	Arzberg	Torgau-Oschatz	2 595	04886
09 4 79 112	Arzberg, Stadt	Wunsiedel i. Fichtelgebirge	6 660	95659
07 2 32 201	Arzfeld	Bitburg-Prüm	1 224	54687
07 1 38 003	Asbach	Neuwied	6 472	53567
07 1 34 004	Asbach	Birkenfeld	187	55758
09 7 79 115	Asbach-Bäumenheim	Donau-Ries	4 169	86663
16 0 61 002	Asbach-Sickenberg	Eichsfeld	121	37318
09 2 78 116	Ascha	Straubing-Bogen	1 350	94347
09 6 61 000	Aschaffenburg, Stadt	Kreisfreie Stadt	66 819	63739 *
09 1 83 113	Aschau a. Inn	Mühldorf a. Inn	2 884	84544
09 1 87 114	Aschau i. Chiemgau	Rosenheim	4 970	83229
07 3 36 005	Aschbach	Kusel	365	67753
05 5 58 004	Ascheberg	Coesfeld	14 483	59387
01 0 57 001	Ascheberg (Holstein)	Plön	2 604	24326
01 0 58 008	Ascheffel	Rendsburg-Eckernförde	920	24358
16 0 66 002	Aschenhausen	Schmalkalden-Meiningen	187	98634
15 3 52 002	Aschersleben, Stadt	Aschersleben-Staßfurt	28 949	06449
09 1 84 112	Aschheim	München	5 453	85609
15 2 60 007	Aseleben	Mansfelder Land	523	06317
03 2 51 002	Asendorf	Diepholz	3 104	27330
03 3 53 002	Asendorf	Harburg	1 639	21271
16 0 67 002	Aspach	Gotha	479	99880
08 1 19 087	Aspach	Rems-Murr-Kreis	7 964	71546
15 3 57 003	Aspenstedt	Halberstadt	590	38822
08 1 18 003	Asperg, Stadt	Ludwigsburg	11 924	71679
07 3 39 002	Aspisheim	Mainz-Bingen	877	55459
08 1 28 006	Assamstadt	Main-Tauber-Kreis	2 103	97959
08 4 25 011	Asselfingen	Alb-Donau-Kreis	915	89176
06 5 32 001	Aßlar, Stadt	Lahn-Dill-Kreis	13 921	35614
09 1 75 112	Aßling	Ebersberg	3 824	85617
07 1 43 204	Astert	Westerwaldkreis	259	57627

1) * Bedeutet, daß die Gemeinde mehrere Postleitzahlen hat;
die hier genannte Zahl ist diejenige des Verwaltungssitzes der Gemeinde.

4 Gemeinden in alphabetischer Ordnung mit Schlüsselnummer,
Bevölkerung und Postleitzahl am 31.12.1997

A

Schlüssel- nummer	Gemeinde	Kreis/Landkreis	Bevöl- kerung	Post- leitz- zahl 1)
15 1 71 004	Ateritz	Wittenberg	569	06901
15 3 57 004	Athenstedt	Halberstadt	486	38822
05 9 66 004	Attendorn, Stadt	Olpe	23 863	57439
07 1 41 003	Attenhausen	Rhein-Lahn-Kreis	404	56370
09 2 73 115	Attenhofen	Kelheim	1 281	84091
09 1 78 115	Attenkirchen	Freising	2 274	85395
08 4 26 011	Attenweiler	Biberach	1 487	88448
12 0 71 004	Atterwasch	Spree-Neiße	256	03172
09 2 78 117	Atting	Straubing-Bogen	1 477	94348
07 1 43 205	Atzelgift	Westerwaldkreis	626	57629
15 3 67 001	Atzendorf	Schönebeck	1 749	39443
08 3 15 003	Au	Breisgau-Hochschwarzwald	1 223	79280
08 2 16 002	Au am Rhein	Rastatt	3 173	76474
09 1 78 116	Au i.d. Hallertau, Markt	Freising	5 030	84072
09 6 79 114	Aub, Stadt	Würzburg	1 711	97239
09 6 73 113	Aubstadt	Rhön-Grabfeld	794	97633
14 3 89 020	Audenhain	Torgau-Oschatz	2 575	04838
07 1 35 005	Auderath	Cochem-Zell	540	56766
14 1 91 040	Aue, Stadt	Aue-Schwarzenberg	20 425	08280
07 1 41 004	Auel	Rhein-Lahn-Kreis	242	56357
07 1 33 005	Auen	Bad Kreuznach	249	55569
16 0 69 058	Auengrund	Hildburghausen	3 562	98667
08 1 19 006	Auenwald	Rems-Murr-Kreis	6 361	71549
09 2 71 113	Auerbach	Deggendorf	2 136	94530
14 1 88 020	Auerbach	Stollberg	3 284	09392
09 3 71 113	Auerbach i.d. OPf., Stadt	Amberg-Weizbach	9 310	91275
14 1 78 030	Auerbach/Vogtl., Stadt	Vogtlandkreis	20 425	08209
16 0 71 002	Auerstedt	Weimarer Land	498	99518
14 1 82 040	Auerswalde	Mittweida	3 231	09238
03 2 57 003	Auetal	Schaumburg	6 560	31749
09 3 75 115	Aufhausen	Regensburg	1 645	93089
09 4 72 115	Aufseß	Bayreuth	1 357	91347
08 3 15 004	Auggen	Breisgau-Hochschwarzwald	2 258	79424
09 7 61 000	Augsburg, Stadt	Kreisfreie Stadt	256 625	86150 *
15 2 60 008	Augsdorf	Mansfelder Land	659	06308

1) * Bedeutet, daß die Gemeinde mehrere Postleitzahlen hat;
die hier genannte Zahl ist diejenige des Verwaltungssitzes der Gemeinde.

4 Gemeinden in alphabetischer Ordnung mit Schlüsselnummer,
Bevölkerung und Postleitzahl am 31.12.1997

A

Schlüssel- nummer	Gemeinde	Kreis/Landkreis	Bevöl- kerung	Post- leit- zahl 1)
05 7 66 004	Augustdorf	Lippe	9 895	32832
01 0 54 008	Augustenkoog	Nordfriesland	37	25881
14 1 77 010	Augustusburg, Stadt	Freiberg	2 623	09573
03 2 57 004	Auhagen	Schaumburg	1 393	31553
09 7 79 117	Auhausen	Donau-Ries	1 105	86736
01 0 58 009	Aukrug	Rendsburg-Eckernförde	3 630	24613
16 0 62 001	Auleben	Nordhausen	1 151	99765
08 4 36 008	Aulendorf, Stadt	Ravensburg	8 981	88326
07 1 41 005	Aull	Rhein-Lahn-Kreis	481	65582
15 3 63 003	Aulosen	Stendal	357	39615
16 0 76 002	Auma, Stadt	Greiz	3 582	07955
01 0 53 003	Aumühle	Herzogtum Lauenburg	3 109	21521
09 6 72 111	Aura a.d. Saale	Bad Kissingen	846	97717
09 6 77 116	Aura i. Sinngrund	Main-Spessart	1 089	97773
09 5 71 114	Aurach	Ansbach	2 842	91589
09 5 72 114	Aurachtal	Erlangen-Höchstädt	2 609	91086
03 4 52 001	Aurich, Stadt	Aurich	39 914	26603 *
01 0 59 103	Ausacker	Schleswig-Flensburg	550	24975
15 3 55 005	Ausleben	Bördekreis	2 092	39393
09 2 71 114	Außernzell	Deggendorf	1 404	94532
01 0 61 005	Auufer	Steinburg	135	25548
07 2 32 006	Auw an der Kyll	Bitburg-Prüm	196	54664
07 2 32 202	Auw bei Prüm	Bitburg-Prüm	682	54597
01 0 54 009	Aventoft	Nordfriesland	533	25927
01 0 51 003	Averlak	Dithmarschen	679	25715
15 1 71 005	Axien	Wittenberg	678	06922
03 3 56 001	Axstedt	Osterholz	1 180	27729
09 1 84 137	Aying	München	3 631	85653
07 2 35 002	Ayl	Trier-Saarburg	1 259	54441
09 7 72 117	Aystetten	Augsburg	3 047	86482

1) * Bedeutet, daß die Gemeinde mehrere Postleitzahlen hat;
die hier genannte Zahl ist diejenige des Verwaltungssitzes der Gemeinde.

4 Gemeinden in alphabetischer Ordnung mit Schlüsselnummer,
Bevölkerung und Postleitzahl am 31.12.1997

B

Schlüssel- nummer	Gemeinde	Kreis/Landkreis	Bevöl- kerung	Post- leitzahl 1)
B				
13 0 61 003	Baabe	Rügen	752	18586
15 1 53 003	Baalberge	Bernburg	1 391	06408
07 1 37 007	Baar	Mayen-Koblenz	794	56729
09 7 71 176	Baar (Schwaben)	Aichach-Friedberg	1 144	86674
09 1 86 113	Baar-Ebenhausen	Pfaffenhofen a.d. Ilm	4 643	85107
15 1 59 003	Baasdorf	Köthen	470	06388
15 3 63 004	Baben	Stendal	233	39596
09 7 78 115	Babenhausen, Markt	Unterallgäu	5 231	87727
06 4 32 002	Babenhausen, Stadt	Darmstadt-Dieburg	16 322	64832
09 1 87 116	Babensham	Rosenheim	2 704	83547
13 0 58 002	Babst	Nordwestmecklenburg	436	23992
09 3 75 116	Bach a.d. Donau	Regensburg	1 741	93090
07 3 39 003	Bacharach, Stadt	Mainz-Bingen	2 268	55422
07 1 32 004	Bachenberg	Altenkirchen (Westerwald)	128	57610
16 0 72 001	Bachfeld	Sonneberg	541	96528
09 7 73 112	Bachhagel	Dillingen a.d. Donau	2 250	89429
08 1 19 008	Backnang, Stadt	Rems-Murr-Kreis	34 211	71522
09 2 73 116	Bad Abbach, Markt	Kelheim	9 007	93077
09 1 87 117	Bad Aibling, Stadt	Rosenheim	16 098	83043
09 4 79 111	Bad Alexandersbad	Wunsiedel f. Fichtelgebirge	1 378	95680
06 6 35 002	Bad Arolsen, Stadt	Waldeck-Frankenberg	16 773	34454
09 1 80 113	Bad Bayersoien	Garmisch-Partenkirchen	1 135	82435
03 3 52 003	Bad Bederkesa, Flecken	Cuxhaven	5 079	27624
08 3 36 006	Bad Bellingen	Lörrach	3 647	79415
03 4 56 001	Bad Bentheim, Stadt	Grafschaft Bentheim	14 471	48455
07 3 37 005	Bad Bergzabern, Stadt	Südliche Weinstraße	8 139	76887
16 0 71 003	Bad Berka, Stadt	Weimarer Land	7 474	99438
05 9 70 004	Bad Berleburg, Stadt	Siegen-Wittgenstein	21 156	57319
09 4 72 116	Bad Berneck f. Fichtelgebirge, S Bayreuth	Bayreuth	5 131	95460
07 1 35 501	Bad Bertrich	Cochem-Zell	1 032	56864
03 3 60 002	Bad Bevensen, Stadt	Uelzen	8 729	29549
15 2 56 003	Bad Bibra, Stadt	Burgenlandkreis	2 254	06647
09 2 77 113	Bad Birnbach, Markt	Rottal-Inn	5 558	84364
16 0 73 005	Bad Blankenburg, Stadt	Saalfeld-Rudolstadt	8 076	07422

1) * Bedeutet, daß die Gemeinde mehrere Postleitzahlen hat;
die hier genannte Zahl ist diejenige des Verwaltungssitzes der Gemeinde.

4 Gemeinden in alphabetischer Ordnung mit Schlüsselnummer,
Bevölkerung und Postleitzahl am 31.12.1997

B

Schlüssel- nummer	Gemeinde	Kreis/Landkreis	Bevöl- kerung	Post- leit- zahl 1)
09 6 72 112	Bad Bocklet, Markt	Bad Kissingen	4 518	97708
14 1 78 040	Bad Brambach	Vogtlandkreis	2 411	08648
01 0 60 004	Bad Bramstedt, Stadt	Segeberg	11 768	24576
07 1 31 006	Bad Breisig, Stadt	Ahrweiler	8 798	53498
09 6 72 113	Bad Brückenau, Stadt	Bad Kissingen	7 548	97769
08 4 26 013	Bad Buchau, Stadt	Biberach	4 162	88422
06 5 33 003	Bad Camberg, Stadt	Limburg-Weilburg	13 738	65520
16 0 69 002	Bad Colberg-Heildburg, Stadt	Hildburghausen	2 444	98663
08 1 17 006	Bad Ditzenbach	Göppingen	3 585	73342
13 0 51 004	Bad Doberan, Stadt	Bad Doberan	11 258	18209
05 7 62 004	Bad Driburg, Stadt	Höxter	19 360	33014
14 3 74 020	Bad Düben, Stadt	Delitzsch	8 752	04849
07 3 32 002	Bad Dürkheim, Stadt	Bad Dürkheim	18 474	67098
15 2 61 003	Bad Dürrenberg, Stadt	Merseburg-Querfurt	12 102	06231
08 3 26 003	Bad Dürnheim, Stadt	Schwarzwald-Baar-Kreis	11 770	78073
03 2 57 005	Bad Eilsen	Schaumburg	2 254	31707
14 1 78 050	Bad Elster, Stadt	Vogtlandkreis	4 469	08645
07 1 41 006	Bad Ems, Stadt	Rhein-Lahn-Kreis	9 817	56130
06 6 33 006	Bad Emstal	Kassel	6 329	34308
06 5 34 003	Bad Endbach	Marburg-Biedenkopf	8 790	35080
09 1 87 128	Bad Endorf, Markt	Rosenheim	6 942	83093
03 4 59 003	Bad Essen	Osnabrück	14 980	49152
09 1 87 129	Bad Feilnbach	Rosenheim	6 677	83075
16 0 65 003	Bad Frankenhausen/Kyffhäuser, St	Kyffhäuserkreis	9 661	06567
12 0 64 044	Bad Freienwalde (Oder), Stadt ..	Märkisch-Oderland	10 565	16259
08 1 25 005	Bad Friedrichshall, Stadt	Heilbronn	17 160	74177
09 2 75 116	Bad Füssing	Passau	6 400	94072
03 1 55 001	Bad Gandersheim, Stadt	Northeim	11 480	37581
14 2 87 010	Bad Gottleuba, Kurort, Stadt ...	Sächsische Schweiz	2 790	01816
09 7 78 144	Bad Grönenbach, Markt	Unterallgäu	5 113	87730
03 1 56 001	Bad Grund (Harz), Bergstadt	Osterode am Harz	2 882	37539
03 1 53 002	Bad Harzburg, Stadt	Goslar	23 143	38667
09 1 73 111	Bad Heilbrunn	Bad Tölz-Wolfratshausen	3 379	83670
08 2 35 033	Bad Herrenalb, Stadt	Calw	7 235	76332
06 6 32 002	Bad Hersfeld, Kreisstadt	Hersfeld-Rotenburg	31 288	36251

1) * Bedeutet, daß die Gemeinde mehrere Postleitzahlen hat;
die hier genannte Zahl ist diejenige des Verwaltungssitzes der Gemeinde.

4 Gemeinden in alphabetischer Ordnung mit Schlüsselnummer,
Bevölkerung und Postleitzahl am 31.12.1997

B

Schlüssel- nummer	Gemeinde	Kreis/Landkreis	Bevöl- kerung	Post- leit- zahl 1)
07 1 38 004	Bad Hönningen, Stadt	Neuwied	5 784	53557
06 4 34 001	Bad Homburg v.d. Höhe, Stadt ...	Hochtaunuskreis	51 869	61348 *
05 3 82 008	Bad Honnef, Stadt	Rhein-Sieg-Kreis	24 768	53604
03 4 59 004	Bad Iburg, Stadt	Osnabrück	11 516	49186
06 6 33 002	Bad Karlshafen, Stadt	Kassel	4 628	34385
09 6 72 114	Bad Kissingen, Stadt	Bad Kissingen	21 832	97688
13 0 58 003	Bad Kleinen	Nordwestmecklenburg	3 657	23996
16 0 74 003	Bad Klosterlausnitz	Saale-Holzland-Kreis	3 556	07639
06 4 37 001	Bad König, Stadt	Odenwaldkreis	9 321	64732
09 6 73 141	Bad Königshofen i. Grabfeld, Sta	Rhön-Grabfeld	6 919	97631
15 2 56 004	Bad Kösen, Stadt	Burgenlandkreis	6 049	06628
16 0 76 003	Bad Köstritz, Stadt	Greiz	3 694	07586
09 1 80 112	Bad Kohlgrub	Garmisch-Partenkirchen	2 281	82433
07 1 33 006	Bad Kreuznach, Stadt	Bad Kreuznach	43 501	55545 *
08 3 15 006	Bad Krozingen	Breisgau-Hochschwarzwald	14 392	79189
05 9 70 028	Bad Laasphe, Stadt	Siegen-Wittgenstein	15 496	57334
03 4 59 005	Bad Laer	Osnabrück	8 532	49196
16 0 64 003	Bad Langensalza, Stadt	Unstrut-Hainich-Kreis	20 441	99947
15 2 61 004	Bad Lauchstädt, Stadt	Merseburg-Querfurt	4 443	06246
14 3 83 020	Bad Lausick, Stadt	Muldentalkreis	8 239	04651
03 1 56 002	Bad Lauterberg im Harz, Stadt ..	Osterode am Harz	12 572	37431
16 0 63 002	Bad Liebenstein, Stadt	Wartburgkreis	4 069	36448
12 0 62 024	Bad Liebenwerda, Stadt	Elbe-Elster	11 590	04924
08 2 35 008	Bad Liebenzell, Stadt	Calw	9 138	75378
05 7 74 008	Bad Lippspringe, Stadt	Paderborn	14 846	33175
07 1 43 206	Bad Marienberg (Westerwald), Sta	Westerwaldkreis	5 959	56470
08 1 28 007	Bad Mergentheim, Stadt	Main-Tauber-Kreis	22 413	97980
03 2 52 002	Bad Münder am Deister, Stadt ...	Hamel-Pyrmont	19 287	31848
07 1 33 007	Bad Münster am Stein-Ebernb.,	Bad Kreuznach	3 743	55583
05 3 66 004	Bad Münstereifel, Stadt	Euskirchen	18 004	53902
14 2 84 010	Bad Muskau, Stadt	Niederschles. Oberlausitzkreis ..	3 993	02953
06 4 40 002	Bad Nauheim, Stadt	Wetteraukreis	29 862	61231
03 2 57 006	Bad Nenndorf	Schaumburg	10 074	31542
07 1 31 007	Bad Neuenahr-Ahrweiler, Stadt ..	Ahrweiler	26 668	53474
09 6 73 114	Bad Neustadt a.d. Saale, Stadt .	Rhön-Grabfeld	15 711	97616

1) * Bedeutet, daß die Gemeinde mehrere Postleitzahlen hat;
die hier genannte Zahl ist diejenige des Verwaltungssitzes der Gemeinde.

Schlüssel- nummer	Gemeinde	Kreis/Landkreis	Bevöl- kerung	Post- leit- zahl 1)
05 7 70 004	Bad Deynhausen, Stadt	Minden-Lübbecke	49 878	32543 *
01 0 62 004	Bad Oldesloe, Stadt	Stormarn	23 365	23843
06 4 35 001	Bad Orb, Stadt	Main-Kinzig-Kreis	9 862	63619
08 3 17 008	Bad Peterstal-Griesbach	Ortenaukreis	3 053	77740
03 2 52 003	Bad Pyrmont, Stadt	Hamel-Pyrmont	22 733	31812
08 1 25 006	Bad Rappenu, Stadt	Heilbronn	18 929	74906
09 1 72 114	Bad Reichenhall, Stadt	Berchtesgadener Land	16 417	83435
08 2 37 075	Bad Rippoldsau-Schapbach	Freudenstadt	2 415	77776
03 4 59 006	Bad Rothenfelde	Osnabrück	6 455	49214
12 0 67 024	Bad Saarow-Pieskow	Oder-Spree	3 923	15526
03 1 56 003	Bad Sachsa, Stadt	Osterode am Harz	8 766	37441
08 3 37 096	Bad Säckingen, Stadt	Waldshut	16 026	79713
03 2 54 005	Bad Salzdetfurth, Stadt	Hildesheim	14 352	31162
06 6 31 001	Bad Salzschlirf	Fulda	3 294	36364
05 7 66 008	Bad Salzuflen, Stadt	Lippe	54 765	32105 *
16 0 63 003	Bad Salzungen, Stadt	Wartburgkreis	18 128	36433
05 9 74 008	Bad Sassendorf	Soest	10 918	59505
14 2 87 020	Bad Schandau, Stadt	Sächsische Schweiz	2 830	01814
15 1 71 006	Bad Schmiedeberg, Stadt	Wittenberg	4 310	06905
08 2 15 100	Bad Schönborn	Karlsruhe	10 468	76669
08 4 26 014	Bad Schussenried, Stadt	Biberach	8 199	88427
06 4 39 002	Bad Schwalbach, Kreisstadt	Rheingau-Taunus-Kreis	10 857	65307
01 0 55 004	Bad Schwartau, Stadt	Ostholstein	20 096	23611
01 0 60 005	Bad Segeberg, Stadt	Segeberg	15 888	23795
07 1 33 501	Bad Sobernheim, Stadt	Bad Kreuznach	6 485	55566
06 4 36 001	Bad Soden am Taunus, Stadt	Main-Taunus-Kreis	20 255	65812
06 4 35 002	Bad Soden-Salmünster, Stadt	Main-Kinzig-Kreis	13 382	63628
06 6 36 001	Bad Sooden-Allendorf, Stadt	Werra-Meißner-Kreis	9 589	37242
09 4 75 112	Bad Steben, Markt	Hof	3 660	95138
15 3 64 001	Bad Suderode	Quedlinburg	1 941	06507
13 0 57 006	Bad Sülze, Stadt	Nordvorpommern	2 254	18334
16 0 71 004	Bad Sulza, Stadt	Weimarer Land	3 239	99518
08 2 35 084	Bad Teinach-Zavelstein, Stadt ..	Calw	2 857	75385
16 0 64 004	Bad Tennstedt, Stadt	Unstrut-Hainich-Kreis	2 863	99955
09 1 73 112	Bad Tölz, Stadt	Bad Tölz-Wolfratshausen	16 682	83646

1) * Bedeutet, daß die Gemeinde mehrere Postleitzahlen hat;
die hier genannte Zahl ist diejenige des Verwaltungssitzes der Gemeinde.

4 Gemeinden in alphabetischer Ordnung mit Schlüsselnummer,
Bevölkerung und Postleitzahl am 31.12.1997

B

Schlüssel- nummer	Gemeinde	Kreis/Landkreis	Bevöl- kerung	Post- leitzahl 1)
08 1 17 007	Bad Überkingen	Göppingen	3 798	73337
08 4 15 078	Bad Urach, Stadt	Reutlingen	12 480	72574
06 4 40 003	Bad Vilbel, Stadt	Wetteraukreis	27 490	61118
08 4 36 009	Bad Waldsee, Stadt	Ravensburg	18 663	88339
09 1 82 111	Bad Wiessee	Miesbach	4 369	83707
08 2 35 079	Bad Wildbad im Schwarzwald, Stad	Calw	11 300	75323
06 6 35 003	Bad Wildungen, Stadt	Waldeck-Frankenberg	18 104	34537
12 0 70 008	Bad Wilsnack, Stadt	Prignitz	2 666	19336
08 1 25 007	Bad Wimpfen, Stadt	Heilbronn	6 731	74206
09 5 75 112	Bad Windsheim, Stadt	Neustadt a.d. Aisch-Bad Windsheim	12 039	91438
09 7 78 116	Bad Wörishofen, Stadt	Unterallgäu	13 413	86825
08 4 36 010	Bad Wurzach, Stadt	Ravensburg	14 137	88410
06 6 34 027	Bad Zwesten	Schwalm-Eder-Kreis	4 223	34596
03 4 51 002	Bad Zwischenahn	Ammerland	24 617	26160
03 4 59 007	Badbergen	Osnabrück	4 366	49635
03 1 58 002	Baddeckenstedt	Wolfenbüttel	2 953	38271
15 3 64 002	Badeborn	Quedlinburg	1 328	06493
15 3 70 007	Badel	Altmarkkreis Salzwedel	525	39624
07 2 32 007	Badem	Bitburg-Prüm	1 035	54657
08 2 11 000	Baden-Baden, Stadt	Stadtkreis	52 672	76530 *
01 0 62 003	Badendorf	Stormarn	773	23619
07 1 40 005	Badenhard	Rhein-Hunsrück-Kreis	143	56291
03 1 56 004	Badenhausen	Osterode am Harz	2 064	37534
07 3 39 004	Badenheim	Mainz-Bingen	524	55576
08 3 15 007	Badenweiler	Breisgau-Hochschwarzwald	3 852	79410
15 3 57 005	Badersleben	Halberstadt	1 164	38836
15 3 63 005	Badingen	Stendal	540	39579
12 0 65 012	Badingen	Oberhavel	731	16775
13 0 58 004	Badow	Nordwestmecklenburg	366	19209
16 0 65 004	Badra	Kyffhäuserkreis	623	99706
09 7 73 113	Bächingen a.d. Brenz	Dillingen a.d. Donau	1 261	89431
12 0 70 012	Baek	Prignitz	700	19348
01 0 53 004	Bäk	Herzogtum Lauenburg	714	23909
01 0 53 005	Bälau	Herzogtum Lauenburg	253	23881
07 1 40 006	Bärenbach	Rhein-Hunsrück-Kreis	432	55483

1) * Bedeutet, daß die Gemeinde mehrere Postleitzahlen hat;
die hier genannte Zahl ist diejenige des Verwaltungssitzes der Gemeinde.

Schlüssel- nummer	Gemeinde	Kreis/Landkreis	Bevöl- kerung	Post- leit- zahl 1)
07 1 33 008	Bärenbach	Bad Kreuznach	549	55758
12 0 71 012	Bärenbrück	Spree-Neiße	217	03185
14 2 90 040	Bärenfels, Kurort	Weißeritzkreis	306	01776
12 0 71 016	Bärenklau	Spree-Neiße	364	03172
12 0 65 016	Bärenklau	Oberhavel	1 235	16727
14 1 71 030	Bärenstein	Annaberg	3 039	09471
14 2 90 050	Bärenstein, Stadt	Weißeritzkreis	1 071	01768
08 3 27 004	Bärenthal	Tuttlingen	451	78580
09 3 77 112	Bärnau, Stadt	Tirschenreuth	3 620	95671
07 1 33 009	Bärweiler	Bad Kreuznach	300	55606
05 3 54 008	Baesweiler, Stadt	Aachen	26 356	52499
12 0 73 016	Bagemühl	Uckermark	173	17326
12 0 71 008	Bagenz	Spree-Neiße	301	03130
08 3 16 002	Bahlingen am Kaiserstuhl	Emmendingen	3 519	79353
12 0 62 028	Bahnsdorf	Elbe-Elster	173	04895
12 0 66 016	Bahnsdorf	Oberspreewald-Lausitz	779	01983
14 2 87 030	Bahratal	Sächsische Schweiz	921	01816
03 1 54 001	Bahrdorf	Helmstedt	2 127	38459
12 0 62 032	Bahren	Elbe-Elster	223	03249
03 2 51 003	Bahrenborstel	Diepholz	1 242	27245
15 3 55 006	Bahrendorf	Bördekreis	1 069	39171
01 0 61 006	Bahrenfleth	Steinburg	589	25569
01 0 60 006	Bahrenhof	Segeberg	181	23845
14 2 87 040	Bahratal	Sächsische Schweiz	2 379	01825 *
12 0 67 028	Bahro	Oder-Spree	107	15898
08 4 36 011	Baienfurt	Ravensburg	6 989	88255
09 2 74 118	Baienbach	Landshut	723	84171
09 1 84 113	Baienbrunn	München	2 533	82065
09 1 75 113	Baiern	Ebersberg	1 315	85625
08 2 37 004	Baiersbronn	Freudenstadt	16 469	72270
09 5 72 115	Baiersdorf, Stadt	Erlangen-Höchstädt	6 352	91083
08 4 36 012	Baindt	Ravensburg	4 504	88255
09 7 77 114	Baisweil	Ostallgäu	1 287	87650
12 0 69 008	Baltz	Potsdam-Mittelmark	235	14806
03 4 60 001	Bakum	Vechta	5 407	49456

1) * Bedeutet, daß die Gemeinde mehrere Postleitzahlen hat;
die hier genannte Zahl ist diejenige des Verwaltungssitzes der Gemeinde.

Schlüssel- nummer	Gemeinde	Kreis/Landkreis	Bevöl- kerung	Post- leitz- zahl 1)
09 7 80 113	Balderschwang	Oberallgäu	212	87538
07 2 35 003	Baldringen	Trier-Saarburg	210	54314
07 1 41 503	Balduinstein	Rhein-Lahn-Kreis	613	65558
07 2 32 203	Balesfeld	Bitburg-Prüm	260	54597
03 2 56 001	Balge	Nienburg (Weser)	1 884	31609
08 3 27 005	Balgheim	Tuttlingen	935	78582
15 2 56 005	Balgstadt	Burgenlandkreis	688	06632
08 4 17 002	Balingen, Stadt	Zollernalbkreis	33 549	72336
03 3 59 004	Balje	Stade	1 114	21730
08 4 25 013	Ballendorf	Alb-Donau-Kreis	649	89177
15 3 64 003	Ballenstedt, Stadt	Quedlinburg	7 337	06493
15 3 63 006	Ballenstedt	Stendal	306	39606
16 0 64 005	Ballhausen	Unstrut-Hainich-Kreis	940	99955
13 0 55 001	Ballin	Mecklenburg-Strelitz	463	17349
08 3 15 008	Ballrechten-Dottingen	Breisgau-Hochschwarzwald	2 024	79282
16 0 67 003	Ballstädt	Gotha	766	99869
16 0 71 005	Ballstedt	Weimarer Land	381	99439
13 0 54 003	Balow	Ludwigslust	352	19300
08 1 16 007	Baltmannsweiler	Esslingen	5 495	73666
03 4 52 002	Baltrum	Aurich	509	26579
05 9 62 008	Balve, Stadt	Märkischer Kreis	12 027	58802
09 7 74 115	Balzhausen	Günzburg	1 157	86483
08 4 25 140	Balzheim	Alb-Donau-Kreis	1 896	88481
09 4 61 000	Bamberg, Stadt	Kreisfreie Stadt	69 430	96047 *
12 0 63 004	Bamme	Havelland	291	14715
08 2 26 006	Bammental	Rhein-Neckar-Kreis	6 494	69245
15 3 70 008	Bandau	Altmarkkreis Salzwedel	469	38486
13 0 59 003	Bandelin	Ostvorpommern	954	17506
13 0 54 004	Bandenitz	Ludwigslust	443	19230
13 0 51 005	Bandow	Bad Doberan	188	18258
07 3 35 002	Bann	Kaiserslautern	2 349	66851
07 1 43 003	Bannberscheid	Westerwaldkreis	579	56424
01 0 55 005	Bannesdorf auf Fehmarn	Ostholstein	2 252	23769
14 2 90 020	Bannewitz	Weißeritzkreis	5 770	01728
13 0 59 004	Bansin	Ostvorpommern	2 496	17429

1) * Bedeutet, daß die Gemeinde mehrere Postleitzahlen hat;
die hier genannte Zahl ist diejenige des Verwaltungssitzes der Gemeinde.

4 Gemeinden in alphabetischer Ordnung mit Schlüsselnummer,
Bevölkerung und Postleitzahl am 31.12.1997

B

Schlüssel- nummer	Gemeinde	Kreis/Landkreis	Bevöl- kerung	Post- leit- zahl 1)
03 2 54 006	Bantein	Hildesheim	1 652	31029
13 0 54 005	Bantin	Ludwigslust	434	19246
12 0 68 008	Banzendorf	Ostprignitz-Ruppin	173	16835
13 0 54 006	Banzin	Ludwigslust	361	19260
13 0 60 001	Banzkow	Parchim	2 034	19079
07 3 37 006	Barbelroth	Südliche Weinstraße	601	76889
09 3 75 117	Barbing	Regensburg	4 335	93092
15 3 67 002	Barby (Elbe), Stadt	Schönebeck	5 056	39249
16 0 63 004	Barchfeld	Wartburgkreis	3 625	36456
12 0 69 012	Bardenitz	Potsdam-Mittelmark	679	14913
03 3 55 004	Bardowick, Flecken	Lüneburg	5 251	21357
03 2 51 004	Barenburg, Flecken	Diepholz	1 311	27245
03 3 55 005	Barendorf	Lüneburg	1 683	21397
12 0 70 016	Barenthin	Prignitz	371	16866
01 0 51 004	Bargenstedt	Dithmarschen	896	25704
01 0 62 005	Bargfeld-Stegen	Stormarn	2 352	23863
13 0 59 005	Bargischow	Ostvorpommern	403	17398
01 0 58 010	Bargstall	Rendsburg-Eckernförde	141	24806
01 0 58 011	Bargstedt	Rendsburg-Eckernförde	731	24793
03 3 59 005	Bargstedt	Stade	1 822	21698
01 0 62 006	Bargteheide, Stadt	Stormarn	12 740	22941
01 0 54 010	Bargum	Nordfriesland	603	25842
01 0 60 007	Bark	Segeberg	916	23826
01 0 58 012	Barkelsby	Rendsburg-Eckernförde	1 521	24360
01 0 51 005	Barkenholm	Dithmarschen	194	25791
13 0 60 002	Barkow	Parchim	313	19395
15 3 62 005	Barleben	Ohrekreis	5 147	39179
01 0 51 006	Barlt	Dithmarschen	873	25719
01 0 57 002	Barmissen	Plön	207	24245
01 0 56 002	Barmstedt, Stadt	Pinneberg	9 268	25355
15 3 55 007	Barneberg	Bördekreis	844	39393
13 0 58 005	Barnekow	Nordwestmecklenburg	607	23968
12 0 63 008	Barnewitz	Havelland	347	14715
13 0 60 003	Barnin	Parchim	414	19089
01 0 62 008	Barnitz	Stormarn	739	23858

1) * Bedeutet, daß die Gemeinde mehrere Postleitzahlen hat;
die hier genannte Zahl ist diejenige des Verwaltungssitzes der Gemeinde.

4 Gemeinden in alphabetischer Ordnung mit Schlüsselnummer,
Bevölkerung und Postleitzahl am 31.12.1997

B

Schlüssel- nummer	Gemeinde	Kreis/Landkreis	Bevöl- kerung	Post- leit- zahl 1)
15 2 61 005	Barnstädt	Merseburg-Querfurt	1 308	06268
03 3 55 006	Barnstedt	Lüneburg	692	21406
03 2 51 005	Barnstorf, Flecken	Diepholz	5 938	49406
05 7 66 012	Barntrup, Stadt	Lippe	9 935	32683
01 0 57 003	Barsbek	Plön	590	24217
01 0 62 009	Barsbüttel	Stormarn	11 429	22885
12 0 65 020	Barsdorf	Oberhavel	160	16775
12 0 68 012	Barsikow	Ostprignitz-Ruppin	240	16845
03 2 53 001	Barsinghausen, Stadt	Hannover	34 715	30890
03 4 53 001	Barßel	Cloppenburg	11 971	26676
13 0 57 007	Bartelshagen I b. Ribnitz-D. ...	Nordvorpommern	822	18337
13 0 57 008	Bartelshagen II b. Barth	Nordvorpommern	509	18314
13 0 51 006	Bartenshagen-Parkentin	Bad Doberan	1 059	18209
15 3 62 006	Bartensleben	Ohrekreis	377	39343
13 0 57 009	Barth, Stadt	Nordvorpommern	10 347	18356
08 1 36 007	Bartholomä	Ostalbkreis	2 128	73566
13 0 57 010	Bartmannshagen	Nordvorpommern	459	18516
13 0 52 004	Bartow	Demmin	696	17089
03 3 60 003	Barum	Uelzen	811	29576
03 3 55 007	Barum	Lüneburg	1 536	21357
12 0 72 013	Baruth/Mark, Stadt	Teltow-Fläming	2 901	15837
03 2 51 006	Barver	Diepholz	1 125	49453
03 1 51 002	Barwedel	Gifhorn	1 018	38476
07 1 31 008	Barweiler	Ahrweiler	490	53534
12 0 66 020	Barzig	Oberspreewald-Lausitz	89	01994
07 2 33 002	Basberg	Daun	66	54578
03 3 57 004	Basdahl	Rotenburg (Wümme)	1 452	27432
12 0 68 016	Basdorf	Ostprignitz-Ruppin	29	16818
12 0 60 016	Basdorf	Barnim	3 783	16352
13 0 52 005	Basedow	Demmin	790	17139
01 0 53 006	Basedow	Herzogtum Lauenburg	561	21483
07 1 37 202	Bassenheim	Mayen-Koblenz	2 865	56220
14 2 85 020	Baßlitz	Riesa-Großenhain	596	01561
03 2 51 007	Bassum, Stadt	Diepholz	15 432	27211
09 6 73 116	Bastheim	Rhön-Grabfeld	2 574	97654

1) * Bedeutet, daß die Gemeinde mehrere Postleitzahlen hat;
die hier genannte Zahl ist diejenige des Verwaltungssitzes der Gemeinde.

4 Gemeinden in alphabetischer Ordnung mit Schlüsselnummer,
Bevölkerung und Postleitzahl am 31.12.1997

B

Schlüssel- nummer	Gemeinde	Kreis/Landkreis	Bevöl- kerung	Post- leit- zahl 1)
01 0 53 007	Basthorst	Herzogtum Lauenburg	405	21493
13 0 51 007	Bastorf	Bad Doberan	1 065	18230
06 6 35 004	Battenberg (Eder), Stadt	Waldeck-Frankenberg	5 743	35088
07 3 32 003	Battenberg (Pfalz)	Bad Dürkheim	405	67271
07 3 40 202	Battweiler	Südwestpfalz	806	66484
12 0 64 048	Batzlow	Märkisch-Oderland	214	15377
09 5 75 113	Baudenbach, Markt	Neustadt a.d.Aisch-Bad Windsheim	1 084	91460
16 0 66 003	Bauerbach	Schmalkalden-Meiningen	320	98617
07 1 31 009	Bauler	Ahrweiler	52	53534
07 2 32 008	Bauler	Bitburg-Prüm	76	54673
15 2 56 006	Baumersroda	Burgienlandkreis	365	06632
13 0 53 004	Baumgarten	Güstrow	523	18246
12 0 65 024	Baumgarten	Oberhavel	102	16775
07 1 34 005	Baumholder, Stadt	Birkenfeld	4 359	55774
09 4 71 115	Baunach, Stadt	Bamberg	3 730	96148
06 6 33 003	Baunatal, Stadt	Kassel	27 520	34225
07 2 31 004	Bausendorf	Bernkastel-Wittlich	1 251	54538
07 2 32 009	Baustert	Bitburg-Prüm	527	54636
14 2 72 010	Bautzen, Stadt	Bautzen	42 884	02625
03 4 54 002	Bawinkel	Emsland	2 248	49844
09 2 77 112	Bayerbach	Rottal-Inn	1 713	94137
09 2 74 119	Bayerbach b. Ergoldsbach	Landshut	1 570	84092
07 3 33 004	Bayerfeld-Steckweiler	Donnersbergkreis	464	67808
09 2 76 115	Bayerisch Eisenstein	Regen	1 465	94252
09 1 72 115	Bayerisch Gmain	Berchtesgadener Land	2 761	83457
09 4 62 000	Bayreuth, Stadt	Kreisfreie Stadt	73 661	95444 *
09 1 82 112	Bayrischzell	Miesbach	1 621	83735
01 0 60 008	Bebensee	Segeberg	539	23816
15 3 62 007	Bebertal	Ohrekreis	1 705	39343
06 6 32 003	Bebra, Stadt	Hersfeld-Rotenburg	15 733	36179
07 1 41 008	Becheln	Rhein-Lahn-Kreis	707	56132
07 3 31 005	Bechenheim	Alzey-Worms	472	55234
07 1 33 011	Becherbach	Bad Kreuznach	1 006	67827
07 1 33 010	Becherbach bei Kirn	Bad Kreuznach	467	55608
07 3 40 203	Bechhofen	Südwestpfalz	2 371	66894

1) * Bedeutet, daß die Gemeinde mehrere Postleitzahlen hat;
die hier genannte Zahl ist diejenige des Verwaltungssitzes der Gemeinde.

Schlüssel- nummer	Gemeinde	Kreis/Landkreis	Bevöl- kerung	Post- leit- zahl 1)
09 5 71 115	Bechhofen, Markt	Ansbach	6 199	91572
16 0 73 006	Bechstädt	Saalfeld-Rudolstadt	180	07426
16 0 71 006	Bechstädtstraß	Weimarer Land	308	99428
07 3 31 006	Bechtheim	Alzey-Worms	1 765	67595
07 3 31 007	Bechtolsheim	Alzey-Worms	1 469	55234
09 3 74 170	Bechtsrieth	Neustadt a.d. Waldnaab	1 043	92699
03 3 59 006	Beckdorf	Stade	2 234	21643
03 2 57 007	Beckedorf	Schaumburg	1 511	31698
03 4 58 001	Beckeln	Oldenburg	798	27243
15 3 55 008	Beckendorf-Neindorf	Bördekreis	922	39393
10 0 42 111	Beckingen	Merzig-Wadern	16 417	66701
05 5 70 008	Beckum, Stadt	Warendorf	38 191	59269
05 1 54 004	Bedburg-Hau	Kleve	12 448	47551
05 3 62 004	Bedburg, Stadt	Erftkreis	23 885	50181
07 3 36 106	Bedesbach	Kusel	747	66885
03 3 51 003	Beedenbostel	Celle	1 079	29355
05 5 70 012	Beelen	Warendorf	5 918	48361
15 3 63 007	Beelitz	Stendal	88	39596
12 0 69 016	Beelitz, Stadt	Potsdam-Mittelmark	6 225	14547
15 3 62 008	Beendorf	Ohrekreis	869	39343
12 0 73 020	Beenz	Uckermark	285	17291
12 0 73 024	Beenz	Uckermark	188	17258
12 0 67 032	Beerfelde	Oder-Spree	628	15518
06 4 37 002	Beerfelden, Stadt	Odenwaldkreis	7 054	64743
14 1 78 060	Beerheide	Vogtlandkreis	782	08209
12 0 61 012	Beesdau	Dahme-Spreewald	249	15926
15 1 53 004	Beesenlaublingen	Bernburg	1 755	06425
15 2 65 002	Beesenstedt	Saalkreis	1 357	06198
12 0 67 036	Beeskow, Stadt	Oder-Spree	9 398	15848
03 4 54 003	Beesten	Emsland	1 609	49832
13 0 52 006	Beestland	Demmin	138	17111
12 0 65 028	Beetz	Oberhavel	796	16766
15 3 70 009	Beetzendorf	Altmarkkreis Salzwedel	1 941	38489
13 0 52 007	Beggerow	Demmin	718	17111
01 0 53 008	Behlendorf	Herzogtum Lauenburg	367	23919

1) * Bedeutet, daß die Gemeinde mehrere Postleitzahlen hat;
die hier genannte Zahl ist diejenige des Verwaltungssitzes der Gemeinde.

Schlüssel- nummer	Gemeinde	Kreis/Landkreis	Bevöl- kerung	Post- leit- zahl 1)
13 0 57 011	Behnkendorf	Nordvorpommern	373	18510
15 3 62 009	Behnsdorf	Ohrekreis	720	39356
13 0 53 005	Behren-Lübchin	Güstrow	613	17179
15 3 63 008	Behrendorf	Stendal	569	39606
01 0 54 011	Behrendorf	Nordfriesland	559	25850
13 0 59 006	Behrenhoff	Ostvorpommern	511	17498
01 0 57 004	Behrens Dorf (Ostsee)	Plön	569	24321
16 0 63 005	Behringen	Wartburgkreis	1 650	99947
16 0 66 004	Behrungen	Schmalkalden-Meiningen	702	98631
16 0 68 003	Beichlingen	Sömmerda	672	99625
13 0 58 006	Beidendorf	Nordwestmecklenburg	689	23996
01 0 61 007	Beidenfleth	Steinburg	940	25573
14 1 91 050	Beierfeld	Aue-Schwarzenberg	3 536	08340
14 2 85 030	Beiersdorf	Riesa-Großenhain	459	01561
12 0 62 036	Beiersdorf	Elbe-Elster	241	04924
12 0 64 052	Beiersdorf	Märkisch-Oderland	377	16259
14 2 86 010	Beiersdorf	Löbau-Zittau	1 388	02736
03 1 54 002	Beierstedt	Helmstedt	469	38382
07 2 32 010	Beilingen	Bitburg-Prüm	377	54662
09 1 76 114	Beilngries, Stadt	Eichstätt	8 209	92339
14 3 89 030	Beilrode	Torgau-Oschatz	2 628	04886
07 1 35 007	Beilstein	Cochem-Zell	160	56814
08 1 25 008	Beilstein, Stadt	Heilbronn	6 265	71717
08 4 25 014	Beimerstetten	Alb-Donau-Kreis	2 378	89179
07 3 38 002	Beindersheim	Ludwigshafen	2 983	67259
16 0 69 003	Beinerstadt	Hildburghausen	491	98660
07 2 33 003	Beinhausen	Daun	75	54552
01 0 61 008	Bekdorf	Steinburg	83	25554
01 0 61 010	Bekmünde	Steinburg	178	25524
07 2 35 004	Bekond	Trier-Saarburg	761	54340
01 0 57 005	Belau	Plön	353	24601
01 0 58 013	Beldorf	Rendsburg-Eckernförde	329	25557
07 1 40 007	Belg	Rhein-Hunsrück-Kreis	146	56858
14 3 89 040	Belgern, Stadt	Torgau-Oschatz	4 878	04874
14 3 83 030	Belgershain	Muldentalkreis	3 371	04683

1) * Bedeutet, daß die Gemeinde mehrere Postleitzahlen hat;
die hier genannte Zahl ist diejenige des Verwaltungssitzes der Gemeinde.

4 Gemeinden in alphabetischer Ordnung mit Schlüsselnummer,
Bevölkerung und Postleitzahl am 31.12.1997

B

Schlüssel- nummer	Gemeinde	Kreis/Landkreis	Bevöl- kerung	Post- leit- zahl 1)
07 1 40 008	Belgweiler	Rhein-Hunsrück-Kreis	211	55469
07 1 37 008	Bell	Mayen-Koblenz	1 558	56745
07 1 40 009	Bell (Hunsrück)	Rhein-Hunsrück-Kreis	1 509	56288
15 1 53 005	Belleben	Bernburg	1 058	06425
09 7 75 115	Bellenberg	Neu-Ulm	4 458	89287
07 3 34 001	Bellheim	Germersheim	8 227	76756
13 0 53 006	Bellin	Güstrow	310	18292
13 0 62 004	Belling	Uecker-Randow	566	17309
07 1 43 207	Bellingen	Westerwaldkreis	600	56459
15 3 63 009	Bellingen	Stendal	312	39579
16 0 65 005	Bellstedt	Kyffhäuserkreis	222	99713
03 4 59 008	Belm	Osnabrück	14 106	49191
16 0 66 005	Belrieth	Schmalkalden-Meiningen	445	98617
13 0 54 007	Belsch	Ludwigslust	280	19230
15 3 62 010	Belsdorf	Ohrekreis	221	39356
07 1 40 010	Beltheim	Rhein-Hunsrück-Kreis	2 047	56290
03 3 52 004	Belum	Cuxhaven	969	21785
12 0 69 020	Belzig, Stadt	Potsdam-Mittelmark	7 785	14806
08 1 16 008	Bempflingen	Esslingen	3 196	72658
16 0 65 006	Bendeleben	Kyffhäuserkreis	809	99706
12 0 70 020	Bendelin	Prignitz	233	19339
03 3 53 003	Bendestorf	Harburg	2 089	21227
01 0 57 006	Bendfeld	Plön	223	24217
01 0 58 014	Bendorf	Rendsburg-Eckernförde	486	25557
07 1 37 203	Bendorf, Stadt	Mayen-Koblenz	16 794	56170
09 1 73 113	Benediktbeuern	Bad Tölz-Wolfratshausen	3 236	83671
07 2 31 005	Bengel	Bernkastel-Wittlich	959	54538
13 0 51 008	Benitz	Bad Doberan	287	18258
12 0 69 024	Benken	Potsdam-Mittelmark	109	14806
15 3 70 010	Benkendorf	Altmarkkreis Salzwedel	216	29416
15 2 60 009	Benndorf	Mansfelder Land	2 569	06184
15 3 69 004	Benneckenstein (Harz), Stadt ...	Wernigerode	2 648	38877
14 3 83 040	Bennewitz	Muldentalkreis	5 007	04828
07 3 33 005	Bennhausen	Donnersbergkreis	161	67808
13 0 54 008	Bennin	Ludwigslust	291	19260

1) * Bedeutet, daß die Gemeinde mehrere Postleitzahlen hat;
die hier genannte Zahl ist diejenige des Verwaltungssitzes der Gemeinde.

4 Gemeinden in alphabetischer Ordnung mit Schlüsselnummer,
Bevölkerung und Postleitzahl am 31.12.1997

B

Schlüssel- nummer	Gemeinde	Kreis/Landkreis	Bevöl- kerung	Post- leit- zahl 1)
09 7 78 118	Benningen	Unterallgäu	2 057	87734
08 1 18 006	Benningen am Neckar	Ludwigsburg	5 254	71726
15 2 65 003	Bennstedt	Saalkreis	1 383	06179
15 2 66 002	Bennungen	Sangerhausen	1 012	06536
12 0 69 028	Bensdorf	Potsdam-Mittelmark	1 341	14789
16 0 66 006	Benshausen	Schmalkalden-Meiningen	2 710	98554
06 4 31 002	Bensheim, Stadt	Bergstraße	37 548	64625
13 0 51 009	Bentwisch	Bad Doberan	1 631	18182
13 0 52 008	Bentzin	Demmin	1 373	17129
13 0 59 007	Benz	Ostvorpommern	571	17429
13 0 58 007	Benz	Nordwestmecklenburg	691	23970
07 1 40 011	Benzweiler	Rhein-Hunsrück-Kreis	218	55494
09 3 75 118	Beratzhausen, Markt	Regensburg	5 533	93176
09 3 73 112	Berching, Stadt	Neumarkt i.d. OPf.	8 269	92334
09 1 72 116	Berchtesgaden, Markt	Berchtesgadener Land	7 691	83471
07 2 33 202	Bereborn	Daun	134	56769
07 2 33 203	Berenbach	Daun	182	56766
15 3 62 011	Berenbrock	Ohrekreis	329	39638
07 1 31 011	Berg	Ahrweiler	1 430	53505
07 1 41 009	Berg	Rhein-Lahn-Kreis	210	56357
09 1 88 113	Berg	Starnberg	7 526	82335
08 4 36 013	Berg	Ravensburg	3 596	88276
09 4 75 113	Berg	Hof	2 774	95180
07 3 34 002	Berg (Pfalz)	Germersheim	2 122	76768
09 3 73 113	Berg b. Neumarkt i.d. OPf.	Neumarkt i.d. OPf.	7 003	92348
09 1 85 116	Berg im Gau	Neuburg-Schrobenhausen	1 148	86562
15 2 66 003	Berga	Sangerhausen	2 025	06536
16 0 76 004	Berga/Elster, Stadt	Greiz	4 220	07980
08 4 36 014	Bergatreute	Ravensburg	2 988	88368
12 0 63 012	Berge	Havelland	559	14641
12 0 70 028	Berge	Prignitz	1 005	19348
15 3 70 011	Berge	Altmarkkreis Salzwedel	673	39638
03 4 59 009	Berge	Osnabrück	3 591	49626
14 1 78 070	Bergen	Vogtlandkreis	1 135	08239
07 1 34 006	Bergen	Birkenfeld	497	55608

1) * Bedeutet, daß die Gemeinde mehrere Postleitzahlen hat;
die hier genannte Zahl ist diejenige des Verwaltungssitzes der Gemeinde.

4 Gemeinden in alphabetischer Ordnung mit Schlüsselnummer,
Bevölkerung und Postleitzahl am 31.12.1997

B

Schlüssel- nummer	Gemeinde	Kreis/Landkreis	Bevöl- kerung	Post- leit- zahl 1)
12 0 61 016	Bergen	Dahme-Spreewald	91	03246
09 5 77 115	Bergen	Weißenburg-Gunzenhausen	1 094	91790
09 1 89 113	Bergen	Traunstein	4 503	83346
03 3 54 001	Bergen (Dumme)	Lüchow-Dannenberg	1 571	29468
13 0 61 004	Bergen auf Rügen, Stadt	Rügen	16 657	18528
03 3 51 004	Bergen, Stadt	Celle	13 905	29303
07 1 40 012	Bergenshausen	Rhein-Hunsrück-Kreis	126	55469
01 0 59 005	Bergenshusen	Schleswig-Flensburg	724	24861
12 0 63 016	Bergerdamm	Havelland	503	14641
01 0 51 008	Bergewöhrden	Dithmarschen	31	25779
03 1 51 003	Bergfeld	Gifhorn	872	38467
14 2 87 050	Berggießhübel, Kurort, Stadt ...	Sächsische Schweiz	1 893	01819
08 3 17 009	Berghaupten	Ortenaukreis	2 367	77791
07 1 41 010	Berghausen	Rhein-Lahn-Kreis	269	56368
09 1 85 118	Bergheim	Neuburg-Schrobenhausen	1 699	86673
05 3 62 008	Bergheim, Stadt	Erftkreis	61 530	50126 *
13 0 62 005	Bergholz	Uecker-Randow	438	17321
12 0 69 032	Bergholz	Potsdam-Mittelmark	146	14806
12 0 69 036	Bergholz-Rehbrücke	Potsdam-Mittelmark	5 272	14558
08 4 25 017	Berghülen	Alb-Donau-Kreis	1 885	89180
05 3 78 004	Bergisch Gladbach, Stadt	Rheinisch-Bergischer Kreis	105 963	51465 *
15 2 56 007	Bergisdorf	Burgenlandkreis	427	06712
05 9 78 004	Bergkamen, Stadt	Unna	52 967	59192
09 1 74 113	Bergkirchen	Dachau	6 383	85232
07 1 34 007	Berglangenbach	Birkenfeld	524	55776
08 1 19 089	Berglen	Rems-Murr-Kreis	5 937	73663
09 1 77 112	Berglern	Erding	1 879	85459
07 2 31 006	Berglicht	Bernkastel-Wittlich	542	54426
05 3 74 004	Bergneustadt, Stadt	Oberbergischer Kreis	20 728	51702
09 6 78 115	Bergsrheinfeld	Schweinfurt	5 028	97493
12 0 65 032	Bergsdorf	Oberhavel	510	16775
09 6 79 117	Bergtheim	Würzburg	3 258	97241
07 2 31 007	Bergweiler	Bernkastel-Wittlich	875	54518
15 1 71 008	Bergwitz	Wittenberg	1 798	06773
15 3 58 001	Bergzow	Jerichower Land	770	39307

1) * Bedeutet, daß die Gemeinde mehrere Postleitzahlen hat;
die hier genannte Zahl ist diejenige des Verwaltungssitzes der Gemeinde.

Schlüssel- nummer	Gemeinde	Kreis/Landkreis	Bevöl- kerung	Post- leitz- zahl 1)
01 0 58 015	Beringstedt	Rendsburg-Eckernförde	770	25575
16 0 63 006	Berka v. d. Hainich	Wartburgkreis	834	99826
16 0 63 007	Berka/Werra, Stadt	Wartburgkreis	4 934	99837
16 0 66 007	Berkach	Schmalkalden-Meiningen	434	98631
06 6 36 002	Berkatal	Werra-Meißner-Kreis	1 875	37297
15 3 63 010	Berkau	Stendal	493	39624
12 0 67 040	Berkenbrück	Oder-Spree	917	15518
01 0 53 009	Berkenthin	Herzogtum Lauenburg	1 796	23919
08 4 26 019	Berkheim	Biberach	2 473	88450
12 0 73 028	Berkholz	Uckermark	148	17291
12 0 73 032	Berkholz-Meyenburg	Uckermark	922	16306
07 2 32 011	Berkoth	Bitburg-Prüm	82	54673
11 0 00 000	Berlin, Stadt	Kreisfreie Stadt	3 425 759	10178 *
12 0 68 020	Berlinchen	Ostprignitz-Ruppin	273	16909
07 2 33 004	Berlingen	Daun	226	54570
16 0 61 003	Berlingerode	Eichsfeld	1 317	37339
16 0 71 007	Berlstedt	Weimarer Land	1 835	99439
08 4 35 005	Bermatingen	Bodenseekreis	3 652	88697
16 0 66 008	Bermbach	Schmalkalden-Meiningen	626	98587
07 1 37 011	Bermel	Mayen-Koblenz	399	56729
07 3 31 009	Bermersheim	Alzey-Worms	298	67593
07 3 31 008	Bermersheim vor der Höhe	Alzey-Worms	384	55234
14 1 91 060	Bermsgrün	Aue-Schwarzenberg	1 557	08340
08 3 37 013	Bernau	Waldshut	1 936	79872
09 1 87 118	Bernau a. Chiemsee	Rosenheim	6 260	83233
12 0 60 020	Bernau, Stadt	Barnim	23 008	16321
09 1 90 114	Bernbeuren	Weilheim-Schongau	2 097	86975
14 2 92 010	Bernbruch	Kamenzen	385	01920
15 1 53 006	Bernburg (Saale), Stadt	Bernburg	35 380	06406
07 2 33 005	Berndorf	Daun	490	54578
07 1 41 011	Berndroth	Rhein-Lahn-Kreis	372	56370
03 4 61 001	Berne	Wesermarsch	6 983	27804
09 3 73 114	Berngau	Neumarkt i.d. OPf.	2 129	92361
09 3 75 119	Bernhardswald	Regensburg	5 237	93170
13 0 53 007	Bernitt	Güstrow	711	18249

1) * Bedeutet, daß die Gemeinde mehrere Postleitzahlen hat;
die hier genannte Zahl ist diejenige des Verwaltungssitzes der Gemeinde.

4 Gemeinden in alphabetischer Ordnung mit Schlüsselnummer,
Bevölkerung und Postleitzahl am 31.12.1997

B

Schlüssel- nummer	Gemeinde	Kreis/Landkreis	Bevöl- kerung	Post- leitz- zahl 1)
07 2 31 008	Bernkastel-Kues, Stadt	Bernkastel-Wittlich	7 206	54470
09 1 90 115	Bernried	Weilheim-Schongau	1 927	82347
09 2 71 116	Bernried	Deggendorf	4 819	94505
14 1 91 070	Bernsbach	Aue-Schwarzenberg	4 847	08315
14 1 73 010	Bernsdorf	Chemnitzer Land	2 579	09337
12 0 62 040	Bernsdorf	Elbe-Elster	179	04916
14 2 92 020	Bernsdorf, Stadt	Kamenz	5 977	02994
16 0 76 005	Bernsgrün	Greiz	582	07952
08 4 25 019	Bernstadt	Alb-Donau-Kreis	1 861	89182
14 2 86 020	Bernstadt a. d. Eigen, Stadt ...	Löbau-Zittau	4 539	02748
13 0 58 008	Bernstorf	Nordwestmecklenburg	324	23936
16 0 61 004	Bernterode (bei Heilbad Heiligen	Eichsfeld	293	37308
16 0 61 005	Bernterode (bei Worbis)	Eichsfeld	1 502	37355
07 1 32 201	Berod bei Hachenburg	Altenkirchen (Westerwald)	667	57614
07 1 43 208	Berod bei Wallmerod	Westerwaldkreis	501	56414
07 2 32 012	Berscheid	Bitburg-Prüm	61	54673
07 1 34 008	Berschweiler bei Baumholder	Birkenfeld	600	55777
07 1 34 009	Berschweiler bei Kirn	Birkenfeld	276	55608
03 4 59 010	Bersenbrück, Stadt	Osnabrück	7 547	49593
15 3 57 006	Berßel	Halberstadt	708	38835
12 0 61 018	Berstequell	Dahme-Spreewald	540	15926
14 2 86 030	Berthelsdorf	Löbau-Zittau	1 991	02747
12 0 73 036	Bertikow	Uckermark	215	17291
15 3 62 012	Bertingen	Ohrekreis	227	39517
15 3 63 011	Bertkow	Stendal	334	39596
14 2 86 040	Bertsdorf-Hörnitz	Löbau-Zittau	2 619	02763
03 4 52 003	Berumbur	Aurich	2 334	26524
07 1 43 209	Berzhahn	Westerwaldkreis	536	56459
07 1 32 005	Berzhausen	Altenkirchen (Westerwald)	193	57632
12 0 70 032	Besandten	Prignitz	108	19309
07 2 35 005	Bescheid	Trier-Saarburg	396	54413
01 0 55 006	Beschendorf	Ostholstein	521	23738
01 0 61 011	Besdorf	Steinburg	223	25584
06 5 33 001	Beselich	Limburg-Weilburg	5 499	65614
01 0 53 010	Besenthal	Herzogtum Lauenburg	80	23899

1) * Bedeutet, daß die Gemeinde mehrere Postleitzahlen hat;
die hier genannte Zahl ist diejenige des Verwaltungssitzes der Gemeinde.

4 Gemeinden in alphabetischer Ordnung mit Schlüsselnummer,
Bevölkerung und Postleitzahl am 31.12.1997

8

Schlüssel- nummer	Gemeinde	Kreis/Landkreis	Bevöl- kerung	Post- leit- zahl 1)
13 0 55 002	Beseritz	Mecklenburg-Strelitz	152	17039
08 1 18 007	Besigheim, Stadt	Ludwigsburg	10 762	74354
13 0 54 009	Besitz	Ludwigslust	521	19258
09 6 71 112	Bessenbach	Aschaffenburg	5 722	63856
12 0 61 020	Bestensee	Dahme-Spreewald	5 303	15741
05 9 58 008	Bestwig	Hochsauerlandkreis	12 265	59909
15 1 71 009	Bethau	Wittenberg	223	06925
03 2 54 007	Betheln	Hildesheim	1 096	31032
16 0 76 006	Bethenhausen	Greiz	270	07554
07 2 33 006	Betteldorf	Daun	302	54570
07 1 41 012	Bettendorf	Rhein-Lahn-Kreis	328	56355
07 2 31 009	Bettenfeld	Bernkastel-Wittlich	746	54533
07 2 32 013	Bettingen	Bitburg-Prüm	1 057	54646
07 1 32 006	Betzdorf, Stadt	Altenkirchen (Westerwald)	10 861	57518
03 3 55 008	Betzendorf	Lüneburg	1 055	21386
09 4 72 118	Betzenstein, Stadt	Bayreuth	2 447	91282
08 4 26 020	Betzenweiler	Biberach	709	88422
09 7 80 114	Betzgau	Oberallgäu	2 637	87488
12 0 68 024	Betzin	Ostprignitz-Ruppin	108	16833
08 2 37 008	Betzweiler-Wälder	Freudenstadt	1 460	72291
14 3 83 050	Beucha	Muldentalkreis	3 101	04824
07 1 40 201	Beulich	Rhein-Hunsrück-Kreis	519	56283
15 2 61 006	Beuna (Geiseltal)	Merseburg-Querfurt	949	06259
16 0 61 006	Beuren	Eichsfeld	1 273	37327
07 1 35 008	Beuren	Cochem-Zell	495	56864
08 1 16 011	Beuren	Esslingen	3 432	72660
07 2 35 008	Beuren (Hochwald)	Trier-Saarburg	945	54413
08 4 37 005	Beuron	Sigmaringen	806	88631
15 3 63 012	Beuster	Stendal	579	39615
12 0 73 040	Beutel	Uckermark	179	17268
09 2 75 117	Beutelsbach	Passau	1 100	94501
16 0 73 008	Beutelsdorf	Saalfeld-Rudolstadt	195	07407
12 0 62 048	Beutersitz	Elbe-Elster	334	04924
14 1 88 030	Beutha	Stollberg	909	09366
12 0 70 036	Beveringen	Prignitz	376	16928

1) * Bedeutet, daß die Gemeinde mehrere Postleitzahlen hat;
die hier genannte Zahl ist diejenige des Verwaltungssitzes der Gemeinde.

Schlüssel- nummer	Gemeinde	Kreis/Landkreis	Bevöl- kerung	Post- leitz- zahl 1)
01 0 56 003	Bevern	Pinneberg	520	25355
03 2 55 002	Bevern, Flecken	Holzminden	4 492	37639
03 3 52 005	Beverstedt, Flecken	Cuxhaven	4 218	27616
05 7 62 008	Beverungen, Stadt	Höxter	15 733	37688
10 0 45 111	Bexbach, Stadt	Saarpfalz-Kreis	19 381	66450
15 3 55 009	Beyendorf	Bördekreis	1 164	39171
12 0 62 052	Beyern	Elbe-Elster	435	04895
15 2 66 004	Beyernaumburg	Sangerhausen	791	06528
15 1 51 001	Bias	Anhalt-Zerbst	178	39264
08 3 17 011	Biberach	Ortenaukreis	3 216	77781
08 4 26 021	Biberach an der Riß, Stadt	Biberach	30 942	88400
09 7 72 121	Biberbach, Markt	Augsburg	3 292	86485
09 7 74 119	Bibertal	Günzburg	4 564	89346
06 4 31 003	Biblis	Bergstraße	8 678	68647
13 0 58 009	Bibow	Nordwestmecklenburg	330	19417
16 0 66 011	Bibra	Schmalkalden-Meiningen	609	98631
16 0 74 004	Bibra	Saale-Holzland-Kreis	287	07768
09 2 73 119	Biburg	Keiheim	1 172	93354
09 1 73 115	Bichl	Bad Tölz-Wolfratshausen	1 942	83673
07 1 40 014	Bickenbach	Rhein-Hunsrück-Kreis	361	56291
06 4 32 003	Bickenbach	Darmstadt-Dieburg	5 142	64404
07 2 32 014	Bickendorf	Bitburg-Prüm	432	54636
09 7 77 118	Bidingen	Ostallgäu	1 600	87651
07 3 31 010	Biebelnheim	Alzey-Worms	653	55234
09 6 75 113	Biebelried	Kitzingen	1 145	97318
07 1 33 012	Biebelsheim	Bad Kreuznach	469	55546
09 6 79 118	Bieberehren	Würzburg	1 018	97243
06 4 35 003	Biebergemünd	Main-Kinzig-Kreis	8 154	63599
07 1 40 015	Biebern	Rhein-Hunsrück-Kreis	312	55471
12 0 61 024	Biebersdorf	Dahme-Spreewald	388	15913
06 5 31 002	Biebertal	Gießen	10 524	35444
06 4 33 001	Biebesheim am Rhein	Groß-Gerau	6 643	64584
07 1 41 013	Biebrich	Rhein-Lahn-Kreis	352	56370
06 5 34 004	Biedenkopf, Stadt	Marburg-Biedenkopf	14 198	35216
08 3 16 003	Biederbach	Emmendingen	1 594	79215

1) * Bedeutet, daß die Gemeinde mehrere Postleitzahlen hat;
die hier genannte Zahl ist diejenige des Verwaltungssitzes der Gemeinde.

Schlüssel- nummer	Gemeinde	Kreis/Landkreis	Bevöl- kerung	Post- leitz- zahl 1)
15 3 58 002	Biederitz	Jerichower Land	3 930	39175
07 3 40 204	Biedershausen	Südwestpfalz	288	66917
07 3 33 006	Biedesheim	Donnersbergkreis	621	67308
12 0 67 044	Biegen	Oder-Spree	357	15236
05 7 11 000	Bielefeld, Stadt	Kreisfreie Stadt	323 223	33602 *
15 1 53 007	Biendorf	Bernburg	852	06408
13 0 51 010	Biendorf	Bad Doberan	701	18230
03 3 60 004	Bienenbüttel	Uelzen	6 286	29553
14 3 79 070	Bienitz	Leipziger Land	5 746	04430
16 0 67 004	Bienstädt	Gotha	741	99100
15 3 67 003	Biere	Schönebeck	2 544	39221
07 2 32 015	Biersdorf am See	Bitburg-Prüm	574	54636
15 3 70 012	Bierstedt	Altmarkkreis Salzwedel	158	29416
07 2 32 016	Biesdorf	Bitburg-Prüm	237	54675
12 0 73 044	Biesenbrow	Uckermark	267	16278
12 0 73 048	Biesendahlshof	Uckermark	146	16306
15 2 60 010	Biesenrode	Mansfelder Land	466	06343
12 0 60 024	Biesenthal, Stadt	Barnim	4 828	16359
09 7 77 112	Biessenhofen	Ostallgäu	3 829	87640
08 2 16 005	Bietigheim	Rastatt	5 761	76467
08 1 18 079	Bietigheim-Bissingen, Stadt	Ludwigsburg	39 997	74321
12 0 73 052	Bietikow	Uckermark	240	17291
07 1 43 210	Bilkheim	Westerwaldkreis	444	56414
05 5 58 008	Billerbeck, Stadt	Coesfeld	10 904	48727
08 2 25 009	Billigheim	Neckar-Odenwald-Kreis	5 792	74842
07 3 37 007	Billigheim-Ingenheim	Südliche Weinstraße	3 822	76831
15 2 56 008	Billroda	Burgenlandkreis	547	06647
01 0 56 004	Bilsen	Pinneberg	654	25485
03 1 52 002	Bilshausen	Göttingen	2 428	37434
16 0 68 004	Bilzingsleben	Sömmerda	860	06578
01 0 60 009	Bimöhlen	Segeberg	825	24576
08 2 25 010	Binau	Neckar-Odenwald-Kreis	1 341	74862
15 3 70 013	Binde	Altmarkkreis Salzwedel	377	29416
15 3 63 013	Bindfelde	Stendal	246	39590
09 4 72 119	Bindlach	Bayreuth	6 564	95463

1) * Bedeutet, daß die Gemeinde mehrere Postleitzahlen hat;
die hier genannte Zahl ist diejenige des Verwaltungssitzes der Gemeinde.

Schlüssel- nummer	Gemeinde	Kreis/Landkreis	Bevöl- kerung	Post- leitzahl 1)
12 0 61 028	Bindow	Dahme-Spreewald	656	15754
08 4 37 008	Bingen	Sigmaringen	2 837	72511
07 3 39 005	Bingen am Rhein, Stadt	Mainz-Bingen	24 803	55411
03 2 56 002	Binnen	Nienburg (Weser)	998	31619
07 1 35 009	Binningen	Cochem-Zell	663	56754
07 2 31 010	Binsfeld	Bernkastel-Wittlich	1 162	54518
09 7 73 116	Binswangen	Dillingen a.d. Donau	1 216	89432
13 0 61 005	Binz	Rügen	5 882	18609
08 3 36 008	Binzen	Lörrach	2 522	79589
03 4 59 011	Bippen	Osnabrück	2 941	49626
08 1 17 009	Birenbach	Göppingen	1 931	73102
07 2 33 007	Birgel	Daun	496	54587
09 3 71 116	Birgland	Amberg-Weizbach	1 734	92262
07 1 32 008	Birken-Honigsessen	Altenkirchen (Westerwald)	2 543	57587
06 4 31 004	Birkenau	Bergstraße	10 383	69488
07 1 32 007	Birkenbeul	Altenkirchen (Westerwald)	446	57589
08 2 36 004	Birkenfeld	Enzkreis	10 015	75217
09 6 77 119	Birkenfeld	Main-Spessart	2 123	97834
07 1 34 010	Birkenfeld, Stadt	Birkenfeld	6 969	55765
16 0 61 007	Birkenfelde	Eichsfeld	589	37318
07 3 38 003	Birkenheide	Ludwigshafen	3 204	67134
07 3 37 008	Birkenhördt	Südliche Weinstraße	692	76889
16 0 75 002	Birkenhügel	Saale-Orla-Kreis	558	07366
12 0 65 036	Birkenwerder	Oberhavel	5 721	16547
07 1 40 016	Birkheim	Rhein-Hunsrück-Kreis	159	56291
12 0 67 048	Birkholz	Oder-Spree	235	15848
15 3 63 014	Birkholz	Stendal	398	39517
16 0 73 009	Birkigt	Saalfeld-Rudolstadt	420	07336
07 3 37 009	Birkweiler	Südliche Weinstraße	631	76831
14 2 87 060	Birkwitz-Pratzschwitz	Sächsische Schweiz	1 214	01827
07 1 41 014	Birlenbach	Rhein-Lahn-Kreis	1 572	65626
07 1 32 009	Birnbach	Altenkirchen (Westerwald)	582	57612
07 2 33 204	Birresborn	Daun	1 273	54574
06 4 35 004	Birstein	Main-Kinzig-Kreis	6 484	63633
07 2 32 017	Birtlingen	Bitburg-Prüm	79	54634

1) * Bedeutet, daß die Gemeinde mehrere Postleitzahlen hat;
die hier genannte Zahl ist diejenige des Verwaltungssitzes der Gemeinde.

4 Gemeinden in alphabetischer Ordnung mit Schlüsselnummer,
Bevölkerung und Postleitzahl am 31.12.1997

B

Schlüssel- nummer	Gemeinde	Kreis/Landkreis	Bevöl- kerung	Post- leit- zahl 1)
16 0 66 012	Birx	Schmalkalden-Meiningen	190	98634
09 4 71 117	Bischberg	Bamberg	5 803	96120
09 6 77 120	Bischbrunn	Main-Spessart	1 934	97836
12 0 66 024	Bischdorf	Oberspreewald-Lausitz	219	03205
07 3 33 007	Bischheim	Donnersbergkreis	730	67294
14 2 92 030	Bischheim-Häslich	Kamenz	1 853	01920
06 5 32 002	Bischoffen	Lahn-Dill-Kreis	3 583	35649
16 0 61 009	Bischofferode	Eichsfeld	2 495	37345
16 0 69 004	Bischofrod	Hildburghausen	217	98553
16 0 63 008	Bischofroda	Wartburgkreis	633	99826
15 2 60 011	Bischofrode	Mansfelder Land	762	06295
09 4 72 121	Bischofsgrün	Bayreuth	2 139	95493
06 4 33 002	Bischofsheim	Groß-Gerau	12 473	65474
09 6 73 117	Bischofsheim a.d. Rhön, Stadt ..	Rhön-Grabfeld	5 212	97653
09 2 76 116	Bischofsmais	Regen	3 278	94253
14 2 72 020	Bischofswerda, Stadt	Bautzen	14 289	01877
09 1 72 117	Bischofswiesen	Berchtesgadener Land	7 259	83483
08 2 16 006	Bischweiler	Rastatt	2 864	76476
08 4 17 008	Bisingen	Zollernalbkreis	9 037	72406
13 0 62 006	Bismark	Uecker-Randow	345	17322
15 3 63 015	Bismark (Altmark), Stadt	Stendal	3 445	39629
03 3 58 002	Bispingen	Soltau-Fallingb.	5 816	29646
01 0 58 016	Bissee	Rendsburg-Eckernförde	191	24582
03 4 59 012	Bissendorf	Osnabrück	13 834	49143
07 3 32 004	Bissersheim	Bad Dürkheim	478	67281
08 1 16 012	Bissingen an der Teck	Esslingen	3 549	73266
09 7 73 117	Bissingen, Markt	Dillingen a.d. Donau	3 565	86657
01 0 58 017	Bistensee	Rendsburg-Eckernförde	255	24358
07 3 33 008	Bisterschied	Donnersbergkreis	286	67806
07 2 32 018	Bitburg, Stadt	Bitburg-Prüm	12 577	54634
15 1 54 002	Bitterfeld, Stadt	Bitterfeld	16 803	06749
15 3 63 016	Bittkau	Stendal	792	39517
08 4 17 010	Bitz	Zollernalbkreis	3 764	72475
07 1 32 010	Bitzen	Altenkirchen (Westerwald)	822	57539
09 3 72 115	Blaibach	Cham	2 047	93476

1) * Bedeutet, daß die Gemeinde mehrere Postleitzahlen hat;
die hier genannte Zahl ist diejenige des Verwaltungssitzes der Gemeinde.

Schlüssel- nummer	Gemeinde	Kreis/Landkreis	Bevöl- kerung	Post- leitz- zahl 1)
09 7 80 115	Blaiachach	Oberallgäu	5 362	87544
12 0 68 028	Blandikow	Ostprignitz-Ruppin	286	16909
09 6 71 113	Blankenbach	Aschaffenburg	1 567	63825
13 0 60 004	Blankenberg	Parchim	488	19412
16 0 75 003	Blankenberg	Saale-Orla-Kreis	1 233	07366
16 0 64 007	Blankenburg	Unstrut-Hainich-Kreis	194	99955
12 0 73 056	Blankenburg	Uckermark	362	17291
15 3 69 005	Blankenburg (Harz), Stadt	Wernigerode	17 466	38889
12 0 72 016	Blankenfelde	Teltow-Fläming	8 703	15827
13 0 51 011	Blankenhagen	Bad Doberan	872	18182
16 0 71 008	Blankenhain, Stadt	Weimarer Land	7 315	99444
15 2 66 005	Blankenheim	Sangerhausen	1 471	06528
05 3 66 008	Blankenheim	Euskirchen	8 512	53945
13 0 55 003	Blankenhof	Mecklenburg-Strelitz	705	17039
07 1 35 010	Blankenrath	Cochem-Zell	1 531	56865
12 0 72 020	Blankensee	Teltow-Fläming	404	14959
13 0 62 007	Blankensee	Uecker-Randow	360	17322
13 0 55 004	Blankensee	Mecklenburg-Strelitz	1 349	17237
16 0 75 004	Blankenstein	Saale-Orla-Kreis	1 149	07366
07 3 36 006	Blaubach	Kusel	465	66869
08 4 25 020	Blaubeuren, Stadt	Alb-Donau-Kreis	11 863	89143
08 1 27 008	Blaufelden	Schwäbisch Hall	5 277	74572
08 4 25 141	Blaustein	Alb-Donau-Kreis	14 585	89134
03 3 55 009	Bleckede, Stadt	Lüneburg	9 292	21354
07 2 33 008	Bleckhausen	Daun	347	54570
07 2 32 206	Bleialf	Bitburg-Prüm	1 160	54608
16 0 62 002	Bleicherode, Stadt	Nordhausen	7 163	99752
01 0 57 007	Blekendorf	Plön	1 728	24327
03 3 61 002	Blender	Verden	2 633	27337
12 0 68 036	Blesendorf	Ostprignitz-Ruppin	274	16909
13 0 59 008	Blesewitz	Ostvorpommern	324	17392
12 0 64 056	Bleyen	Märkisch-Oderland	242	15328
03 3 59 007	Bliedersdorf	Stade	1 606	21640
12 0 64 061	Bliesdorf-Kunersdorf-Metzdorf ..	Märkisch-Oderland	1 262	16269
12 0 69 040	Bliesendorf	Potsdam-Mittelmark	379	14542

1) * Bedeutet, daß die Gemeinde mehrere Postleitzahlen hat;
die hier genannte Zahl ist diejenige des Verwaltungssitzes der Gemeinde.

Schlüssel- nummer	Gemeinde	Kreis/Landkreis	Bevöl- kerung	Post- leit- zahl 1)
10 0 45 112	Blieskastel, Stadt	Saarpfalz-Kreis	23 250	66440
01 0 53 011	Bliestorf	Herzogtum Lauenburg	630	23847
13 0 54 010	Blievenstorf	Ludwigslust	531	19306
09 7 73 119	Blindheim	Dillingen a.d. Donau	1 688	89434
12 0 71 020	Bloischdorf	Spree-Neiße	208	03130
03 4 62 001	Blomberg	Wittmund	1 356	26487
05 7 66 016	Blomberg, Stadt	Lippe	17 481	32825
01 0 61 012	Blomesche Wildnis	Steinburg	616	25348
12 0 61 036	Blossin	Dahme-Spreewald	218	15754
13 0 58 010	Blowatz	Nordwestmecklenburg	1 260	23974
12 0 70 040	Blüthen	Prignitz	393	19357
12 0 73 064	Blumberg	Uckermark	305	16306
12 0 60 028	Blumberg	Barnim	2 006	16356
08 3 26 005	Blumberg, Stadt	Schwarzwald-Baar-Kreis	10 773	78176
13 0 62 008	Blumenhagen	Uecker-Randow	414	17337
13 0 55 005	Blumenholz	Mecklenburg-Strelitz	827	17237
12 0 65 040	Blumenow	Oberhavel	244	16775
12 0 68 040	Blumenthal	Ostprignitz-Ruppin	893	16928
01 0 58 018	Blumenthal	Rendsburg-Eckernförde	717	24241
01 0 60 010	Blunk	Segeberg	493	23813
15 1 54 003	Bobbau	Bitterfeld	1 618	06766
16 0 74 005	Bobeck	Saale-Holzland-Kreis	361	07646
07 3 32 005	Bobenheim am Berg	Bad Dürkheim	840	67273
07 3 38 004	Bobenheim-Roxheim	Ludwigshafen	10 186	67240
07 3 40 001	Bobenthal	Südwestpfalz	366	76891
12 0 70 044	Boberow	Prignitz	256	19357
09 7 72 125	Bobingen, Stadt	Augsburg	16 288	86399
13 0 58 011	Bobitz	Nordwestmecklenburg	1 436	23996
12 0 66 028	Boblitz	Oberspreewald-Lausitz	696	03222
14 1 77 020	Bobritzsch	Freiberg	4 791	09627
13 0 54 011	Bobzin	Ludwigslust	282	19230
05 5 54 008	Bocholt, Stadt	Borken	71 033	46395 *
12 0 69 044	Bochow	Potsdam-Mittelmark	567	14550
05 9 11 000	Bochum, Stadt	Kreisfreie Stadt	395 837	44777 *
16 0 76 007	Bocka	Greiz	513	04603

1) * Bedeutet, daß die Gemeinde mehrere Postleitzahlen hat;
die hier genannte Zahl ist diejenige des Verwaltungssitzes der Gemeinde.

4 Gemeinden in alphabetischer Ordnung mit Schlüsselnummer,
Bevölkerung und Postleitzahl am 31.12.1997

B

Schlüssel- nummer	Gemeinde	Kreis/Landkreis	Bevöl- kerung	Post- leitz- zahl 1)
14 1 91 080	Bockau	Aue-Schwarzenberg	2 836	08324
16 0 61 011	Bockelnhagen	Eichsfeld	630	37345
14 3 75 020	Bockelwitz	Döbeln	1 820	04703
07 1 33 013	Bockenau	Bad Kreuznach	1 225	55595
03 2 54 008	Bockenem, Stadt	Hildesheim	11 445	31167
07 3 32 006	Bockenheim an der Weinstraße ...	Bad Dürkheim	2 259	67278
09 1 77 113	Bockhorn	Erding	3 010	85461
03 4 55 025	Bockhorn	Friesland	8 438	26345
03 4 54 004	Bockhorst	Emsland	981	26897
16 0 69 005	Bockstadt	Hildburghausen	272	98673
13 0 53 008	Boddin	Güstrow	475	17179
13 0 54 012	Boddin	Ludwigslust	576	19243
12 0 70 048	Boddin-Langnow	Prignitz	268	16928
08 4 16 006	Bodelshausen	Tübingen	5 672	72411
16 0 75 006	Bodelwitz	Saale-Orla-Kreis	681	07381
07 1 43 005	Boden	Westerwaldkreis	549	56412
07 2 33 205	Bodenbach	Daun	250	53539
03 1 55 002	Bodenfelde, Flecken	Northeim	3 871	37194
07 3 39 006	Bodenheim	Mainz-Bingen	6 431	55294
09 2 74 120	Bodenkirchen	Landshut	5 148	84155
09 2 76 117	Bodenmais, Markt	Regen	3 500	94249
16 0 61 012	Bodenrode-Westhausen	Eichsfeld	1 154	37308
03 1 52 003	Bodensee	Göttingen	720	37434
03 3 60 005	Bodenteich, Flecken	Uelzen	3 918	29389
03 2 55 003	Bodenwerder, Stadt	Holzminde	6 454	37619
09 3 76 116	Bodenwöhr	Schwandorf	3 911	92439
08 3 35 098	Bodman-Ludwigshafen	Konstanz	3 853	78351
08 4 36 018	Bodnegg	Ravensburg	2 940	88285
09 7 76 111	Bodolz	Lindau (Bodensee)	2 933	88131
09 1 90 117	Böbing	Weilheim-Schongau	1 544	82389
07 3 37 011	Böbingen	Südliche Weinstraße	565	67482
08 1 36 009	Böbingen an der Rems	Ostalbkreis	4 376	73560
08 1 15 003	Böblingen, Stadt	Böblingen	46 340	71032 *
09 2 76 118	Böbrach	Regen	1 690	94255
07 3 37 012	Böchingen	Südliche Weinstraße	724	76833

1) * Bedeutet, daß die Gemeinde mehrere Postleitzahlen hat;
die hier genannte Zahl ist diejenige des Verwaltungssitzes der Gemeinde.

4 Gemeinden in alphabetischer Ordnung mit Schlüsselnummer,
Bevölkerung und Postleitzahl am 31.12.1997

B

Schlüssel- nummer	Gemeinde	Kreis/Landkreis	Bevöl- kerung	Post- leit- zahl 1)
12 0 69 048	Boecke	Potsdam-Mittelmark	115	14778
15 3 62 013	Böddensell	Ohrekreis	265	39359
01 0 59 006	Böel	Schleswig-Flensburg	698	24405
09 7 78 119	Böhen	Unterallgäu	714	87736
07 3 38 005	Böhl-Iggelheim	Ludwigshafen	10 776	67459
16 0 70 005	Böhlen	Ilm-Kreis	793	98701
14 3 79 080	Böhlen, Stadt	Leipziger Land	7 948	04564
13 0 57 012	Böhlendorf	Nordvorpommern	313	18334
14 3 79 090	Böhlitz-Ehrenberg	Leipziger Land	8 429	04430
03 3 58 003	Böhme	Soltau-Fallingb.	971	29693
08 1 17 010	Böhlenkirch	Göppingen	5 508	89558
09 1 76 116	Böhmfeld	Eichstätt	1 489	85113
12 0 63 020	Böhne	Havelland	294	14715
01 0 58 019	Bönnhusen	Rendsburg-Eckernf.	343	24220
13 0 58 013	Böken	Nordwestmecklenburg	189	19069
01 0 59 008	Böklund	Schleswig-Flensburg	1 450	24860
12 0 73 072	Bölkendorf	Uckermark	151	16248
13 0 51 012	Bölkow	Bad Doberan	1 157	18239
08 3 36 010	Bölln	Lörrach	113	79677
07 3 37 013	Böllnborn	Südliche Weinstraße	283	76887
07 1 43 211	Bölsberg	Westerwaldkreis	296	57648
15 3 63 017	Bölsdorf	Stendal	312	39517
03 4 57 001	Boen	Leer	440	26831
01 0 57 008	Bönebüttel	Plön	1 917	24620
05 9 78 008	Bönen	Unna	19 091	59199
12 0 62 056	Bönitz	Elbe-Elster	293	04924
08 1 18 010	Bönnigheim, Stadt	Ludwigsburg	7 141	74357
01 0 56 005	Bönningstedt	Pinneberg	3 588	25474
07 1 34 011	Börfink	Birkenfeld	217	54422
03 4 54 005	Börger	Emsland	2 669	26904
13 0 51 013	Bürgerende-Rethwisch	Bad Doberan	1 234	18211
01 0 59 009	Börm	Schleswig-Flensburg	799	24863
14 1 81 030	Börnichen/Erzgeb.	Mittlerer Erzgebirgskreis	1 132	09437
12 0 60 032	Börnicken	Barnim	391	16321
12 0 63 024	Börnicken	Havelland	775	14641

1) * Bedeutet, daß die Gemeinde mehrere Postleitzahlen hat;
die hier genannte Zahl ist diejenige des Verwaltungssitzes der Gemeinde.

4 Gemeinden in alphabetischer Ordnung mit Schlüsselnummer,
Bevölkerung und Postleitzahl am 31.12.1997

B

Schlüssel- nummer	Gemeinde	Kreis/Landkreis	Bevöl- kerung	Post- leitz- zahl 1)
01 0 53 012	Börnsen	Herzogtum Lauenburg	3 323	21039
07 3 33 009	Börrstadt	Donnersbergkreis	918	67725
07 3 36 008	Börsborn	Kusel	440	66904
08 4 25 022	Börslingen	Alb-Donau-Kreis	165	89177
03 1 58 003	Börßum	Wolfenbüttel	2 220	38312
08 1 17 011	Börtlingen	Göppingen	1 781	73104
13 0 58 015	Börzow	Nordwestmecklenburg	741	23936
01 0 57 009	Börsdorf	Plön	1 571	24306
15 3 62 014	Börsdorf	Ohrekreis	474	39359
16 0 61 013	Böseckendorf	Eichsfeld	220	37339
03 4 53 002	Bösel	Cloppenburg	6 995	26219
14 1 78 080	Bösenbrunn	Vogtlandkreis	1 415	08606
08 3 25 009	Bösingen	Rottweil	3 293	78662
16 0 70 006	Bösleben-Wüllersleben	Ilm-Kreis	679	99310
03 3 57 005	Bötersen	Rotenburg (Wümme)	974	27367
08 3 27 006	Böttlingen	Tuttlingen	1 418	78583
08 3 15 013	Bötzingen	Breisgau-Hochschwarzwald	5 081	79268
12 0 65 044	Bötzow	Oberhavel	1 954	16727
01 0 59 105	Böxlund	Schleswig-Flensburg	101	24994
03 2 55 004	Boffzen	Holzminde	3 164	37691
07 1 41 015	Bogel	Rhein-Lahn-Kreis	808	56357
09 2 78 118	Bogen, Stadt	Straubing-Bogen	10 134	94327
01 0 54 012	Bohmstedt	Nordfriesland	737	25853
03 4 59 013	Bohmte	Osnabrück	12 623	49163
12 0 71 024	Bohsdorf	Spree-Neiße	658	03130
13 0 58 012	Boiensdorf	Nordwestmecklenburg	530	23974
13 0 53 009	Boitin	Güstrow	187	18249
03 3 55 010	Boitze	Lüneburg	386	21368
12 0 73 068	Boitzenburg	Uckermark	1 501	17268
13 0 54 013	Boizenburg/ Elbe, Stadt	Ludwigslust	10 816	19258
03 3 52 006	Bokei	Cuxhaven	2 534	27616
01 0 56 006	Bokei	Pinneberg	553	25364
01 0 58 021	Bokei	Rendsburg-Eckernförde	672	24802
01 0 61 013	Bokeirehm	Steinburg	132	25596
03 1 51 004	Bokensdorf	Gifhorn	736	38556

1) * Bedeutet, daß die Gemeinde mehrere Postleitzahlen hat;
die hier genannte Zahl ist diejenige des Verwaltungssitzes der Gemeinde.

Schlüssel- nummer	Gemeinde	Kreis/Landkreis	Bevöl- kerung	Post- leit- zahl 1)
01 0 56 008	Bokholt-Hanredder	Pinneberg	1 193	25335
01 0 61 014	Bokhorst	Steinburg	126	25560
01 0 57 010	Boksee	Plön	468	24220
07 3 33 010	Bolanden	Donnersbergkreis	1 976	67295
13 0 59 009	Boldekow	Ostvorpommern	404	17392
08 1 17 012	Boll	Göppingen	5 256	73087
16 0 74 006	Bollberg	Saale-Holzland-Kreis	324	07646
07 1 34 012	Bollenbach	Birkenfeld	175	55624
07 2 32 019	Bollendorf	Bitburg-Prüm	1 701	54669
12 0 72 032	Bollensdorf	Teltow-Fläming	123	15936
12 0 64 064	Bollersdorf	Märkisch-Oderland	464	15377
13 0 56 007	Bollewick	Müritz	448	17207
01 0 59 010	Bollingstedt	Schleswig-Flensburg	1 450	24855
08 3 15 014	Bollschweil	Breisgau-Hochschwarzwald	2 279	79283
12 0 66 032	Bolschwitz	Oberspreewald-Lausitz	143	03205
09 7 80 116	Bolsterlang	Oberallgäu	1 026	87538
13 0 58 014	Boltenhagen	Nordwestmecklenburg	2 514	23946
03 3 58 004	Bomlitz	Soltau-Fallingb.	7 147	29699
08 4 36 019	Boms	Ravensburg	559	88361
12 0 67 052	Bomsdorf	Oder-Spree	462	15898
01 0 54 013	Bondelum	Nordfriesland	192	25850
08 1 15 004	Bondorf	Böblingen	4 691	71149
07 1 38 005	Bonefeld	Neuwied	1 029	56579
07 2 35 010	Bonerath	Trier-Saarburg	230	54316
15 3 70 014	Bonese	Altmarkkreis Salzwedel	319	29413
07 2 33 206	Bongard	Daun	269	53539
05 3 14 000	Bonn, Stadt	Kreisfreie Stadt	304 841	53103 *
08 3 37 022	Bonndorf im Schwarzwald, Stadt ..	Waldshut	6 671	79848
09 7 72 126	Bonstetten	Augsburg	1 088	86486
13 0 62 009	Boock	Uecker-Randow	690	17322
15 3 63 018	Boock	Stendal	329	39606
07 1 37 014	Boos	Mayen-Koblenz	634	56729
07 1 33 014	Boos	Bad Kreuznach	388	55595
09 7 78 120	Boos	Unteralgäu	1 864	87737
01 0 60 011	Boostedt	Segeberg	4 393	24598

1) * Bedeutet, daß die Gemeinde mehrere Postleitzahlen hat;
die hier genannte Zahl ist diejenige des Verwaltungssitzes der Gemeinde.

4 Gemeinden in alphabetischer Ordnung mit Schlüsselnummer,
Bevölkerung und Postleitzahl am 31.12.1997

B

Schlüssel- nummer	Gemeinde	Kreis/Landkreis	Bevöl- kerung	Post- leit- zahl 1)
08 1 36 010	Bopfingen, Stadt	Ostalbkreis	12 499	73441
07 1 40 501	Boppard, Stadt	Rhein-Hunsrück-Kreis	16 339	56154
05 7 74 012	Borchen	Paderborn	12 603	33178
01 0 54 014	Bordelum	Nordfriesland	1 867	25852
01 0 58 022	Bordesholm	Rendsburg-Eckernförde	7 360	24582
01 0 59 011	Boren	Schleswig-Flensburg	815	24392
01 0 58 023	Borgdorf-Seedorf	Rendsburg-Eckernförde	368	24589
05 7 62 012	Borgentreich, Stadt	Höxter	9 826	34434
05 7 54 004	Borgholzhausen, Stadt	Gütersloh	8 564	33829
01 0 58 024	Borgstedt	Rendsburg-Eckernförde	1 257	24794
01 0 54 015	Borgsum	Nordfriesland	308	25938
01 0 59 012	Borgwedel	Schleswig-Flensburg	640	24857
12 0 68 044	Bork/Lellichow	Ostprignitz-Ruppin	192	16866
12 0 62 060	Borken	Elbe-Elster	141	04916
06 6 34 001	Borken (Hessen), Stadt	Schwalm-Eder-Kreis	14 267	34582
05 5 54 012	Borken, Stadt	Borken	39 477	46325
12 0 69 052	Borkheide	Potsdam-Mittelmark	1 686	14822
13 0 60 005	Borkow	Parchim	584	19406
03 4 57 002	Borkum, Stadt	Leer	5 792	26757
12 0 69 056	Borkwalde	Potsdam-Mittelmark	1 330	14822
07 2 33 207	Borler	Daun	93	53539
15 3 62 015	Born	Ohrekreis	246	39345
13 0 57 013	Born a. Darß	Nordvorpommern	1 208	18375
14 3 79 100	Borna, Stadt	Leipziger Land	20 928	04552
15 3 52 003	Borne	Aschersleben-Staßfurt	1 427	39435
12 0 69 060	Borne	Potsdam-Mittelmark	210	14806
16 0 61 014	Bornhagen	Eichsfeld	435	37318
07 3 31 012	Bornheim	Alzey-Worms	666	55237
07 3 37 014	Bornheim	Südliche Weinstraße	1 202	76879
05 3 82 012	Bornheim, Stadt	Rhein-Sieg-Kreis	41 915	53332
01 0 60 012	Bornhöved	Segeberg	3 161	24619
01 0 58 025	Bornholt	Rendsburg-Eckernförde	203	25557
07 1 41 016	Bornich	Rhein-Lahn-Kreis	1 182	56348
15 2 56 009	Bornitz	Burgenlandkreis	617	06712
15 3 70 015	Bornsen	Altmarkkreis Salzwedel	395	29413

1) * Bedeutet, daß die Gemeinde mehrere Postleitzahlen hat;
die hier genannte Zahl ist diejenige des Verwaltungssitzes der Gemeinde.

4 Gemeinden in alphabetischer Ordnung mit Schlüsselnummer,
Bevölkerung und Postleitzahl am 31.12.1997

8

Schlüssel- nummer	Gemeinde	Kreis/Landkreis	Bevöl- kerung	Post- leit- zahl 1)
15 2 60 012	Bornstedt	Mansfelder Land	1 081	06295
15 3 62 016	Bornstedt	Ohrekreis	434	39343
15 1 51 002	Bornum	Anhalt-Zerbst	634	39264
07 1 43 212	Borod	Westerwaldkreis	504	57614
13 0 52 009	Borrentin	Demmin	367	17111
14 3 79 110	Borsdorf	Leipziger Land	4 889	04451
01 0 61 015	Borsfleth	Steinburg	841	25376
01 0 60 013	Borstel	Segeberg	144	24616
03 2 51 008	Borstel	Diepholz	1 378	27246
01 0 56 009	Borstel-Hohenraden	Pinneberg	1 819	25494
14 1 81 040	Borstendorf	Mittlerer Erzgebirgskreis	1 813	09579
01 0 53 013	Borstorf	Herzogtum Lauenburg	306	23881
16 0 65 008	Borxleben	Kyffhäuserkreis	407	06556
01 0 55 007	Bosau	Ostholstein	3 410	23715
01 0 54 016	Bosbüll	Nordfriesland	187	25899
07 3 36 009	Bosenbach	Kusel	842	66887
15 1 71 010	Boßdorf	Wittenberg	673	06895
03 3 57 006	Bothel	Rotenburg (Wümme)	2 028	27386
16 0 64 008	Bothenheilingen	Unstrut-Hainich-Kreis	521	99947
01 0 57 011	Bothkamp	Plön	300	24250
07 3 40 205	Bottenbach	Südwestpfalz	701	66504
16 0 65 009	Bottendorf	Kyffhäuserkreis	1 193	06571
15 3 55 010	Bottmersdorf	Bördekreis	778	39164
05 5 12 000	Bottrop, Stadt	Kreisfreie Stadt	121 565	46236 *
10 0 44 122	Bous	Saarlouis	7 643	66359
01 0 58 026	Bovenau	Rendsburg-Eckernförde	932	24796
03 1 52 004	Bovenden, Flecken	Göttingen	13 136	37120
07 2 33 010	Boxberg	Daun	205	54552
14 2 84 020	Boxberg	Niederschles. Oberlausitzkreis ..	3 502	02943
08 1 28 014	Boxberg, Stadt	Main-Tauber-Kreis	7 290	97944
01 0 62 011	Braak	Stormarn	685	22145
07 1 32 012	Brachbach	Altenkirchen (Westerwald)	2 612	57555
15 2 65 004	Brachstedt	Saalkreis	945	06188
07 1 35 011	Brachtendorf	Cochem-Zell	252	56761
06 4 35 005	Brachtal	Main-Kinzig-Kreis	5 417	63636

1) * Bedeutet, daß die Gemeinde mehrere Postleitzahlen hat;
die hier genannte Zahl ist diejenige des Verwaltungssitzes der Gemeinde.

4 Gemeinden in alphabetischer Ordnung mit Schlüsselnummer,
Bevölkerung und Postleitzahl am 31.12.1997

B

Schlüssel- nummer	Gemeinde	Kreis/Landkreis	Bevöl- kerung	Post- leit- zahl 1)
15 2 65 005	Brachwitz	Saalkreis	1 025	06198
12 0 69 064	Brachwitz	Potsdam-Mittelmark	197	14822
03 3 53 004	Brackel	Harburg	1 561	21438
08 1 25 013	Brackenheim, Stadt	Heilbronn	13 881	74336
01 0 54 017	Braderup	Nordfriesland	670	25923
12 0 63 028	Brädikow	Havelland	342	14641
15 1 51 003	Bräsen	Anhalt-Zerbst	149	06862
08 3 26 006	Bräunlingen, Stadt	Schwarzwald-Baar-Kreis	6 020	78199
15 2 60 013	Bräunrode	Mansfelder Land	535	06333
14 1 73 020	Bräunsdorf	Chemnitzer Land	1 111	09212
13 0 54 014	Brahlstorf	Ludwigslust	852	19273
16 0 76 008	Brahmenau	Greiz	1 057	07554
03 4 61 002	Brake (Unterweser), Stadt	Wesermarsch	16 568	26919
05 7 62 016	Brakel, Stadt	Höxter	17 739	33034
12 0 64 068	Bralitz	Märkisch-Oderland	756	16259
15 1 51 004	Brambach	Anhalt-Zerbst	408	06862
01 0 58 027	Brammer	Rendsburg-Eckernförde	333	24793
03 4 59 014	Bramsche, Stadt	Osnabrück	31 699	49565
03 3 52 007	Bramstedt	Cuxhaven	1 822	27628
01 0 54 018	Bramstedtlund	Nordfriesland	250	25926
09 3 77 113	Brand	Tirschenreuth	1 267	95682
14 1 77 030	Brand-Erbisdorf, Stadt	Freiberg	10 159	09618
01 0 56 010	Brande-Hörnerkirchen	Pinneberg	1 250	25364
12 0 51 000	Brandenburg an der Havel, Stadt	Kreisfreie Stadt	82 460	14770 *
15 2 61 007	Branderoda	Merseburg-Querfurt	235	06632
15 1 51 005	Brandhorst	Anhalt-Zerbst	114	06785
12 0 62 064	Brandis	Elbe-Elster	255	04916
14 3 83 060	Brandis, Stadt	Muldentalkreis	6 146	04821
07 2 32 207	Brandscheid	Bitburg-Prüm	353	54608
07 1 43 213	Brandscheid	Westerwaldkreis	490	56459
13 0 57 014	Brandshagen	Nordvorpommern	1 277	18519
09 1 87 120	Brannenburg	Rosenheim	5 431	83098
15 2 65 006	Braschwitz	Saalkreis	1 002	06188
07 1 41 501	Braubach, Stadt	Rhein-Lahn-Kreis	3 465	56338
07 2 31 012	Brauneberg	Bernkastel-Wittlich	1 184	54472

1) * Bedeutet, daß die Gemeinde mehrere Postleitzahlen hat;
die hier genannte Zahl ist diejenige des Verwaltungssitzes der Gemeinde.

Schlüssel- nummer	Gemeinde	Kreis/Landkreis	Bevöl- kerung	Post- leit- zahl 1)
06 5 32 003	Braunfels, Stadt	Lahn-Dill-Kreis	11 270	35619
16 0 76 009	Braunichswalde	Greiz	678	07580
03 1 53 003	Braunlage, Stadt	Goslar	5 796	38700
08 1 27 009	Braunsbach	Schwäbisch Hall	2 442	74542
15 2 61 008	Braunsbedra, Stadt	Merseburg-Querfurt	7 043	06242
12 0 68 048	Braunsberg	Ostprignitz-Ruppin	174	16818
03 1 01 000	Braunschweig, Stadt	Kreisfreie Stadt	248 944	38100 *
15 2 60 014	Braunschwenne	Mansfelder Land	681	06543
16 0 76 011	Braunsdorf	Greiz	274	07955
12 0 67 056	Braunsdorf	Oder-Spree	203	15518
07 1 40 018	Braunshorn	Rhein-Hunsrück-Kreis	598	56288
07 1 33 015	Braunweiler	Bad Kreuznach	586	55595
07 1 33 016	Brauweiler	Bad Kreuznach	88	55606
01 0 59 014	Brebel	Schleswig-Flensburg	375	24888
06 5 33 002	Brechen	Limburg-Weilburg	6 523	65611
07 2 32 020	Brecht	Bitburg-Prüm	207	54636
05 9 54 004	Breckerfeld, Stadt	Ennepe-Ruhr-Kreis	8 796	58339
03 4 54 006	Breddeberg	Emsland	725	26897
12 0 68 052	Breddin	Ostprignitz-Ruppin	1 187	16845
03 3 57 007	Breddorf	Rotenburg (Wümme)	1 149	27412
01 0 58 028	Bredenbek	Rendsburg-Eckernförde	1 051	24796
13 0 52 010	Bredenfelde	Demmin	181	17153
13 0 55 006	Bredenfelde	Mecklenburg-Strelitz	271	17349
12 0 65 048	Bredereiche	Oberhavel	861	16775
12 0 63 032	Bredow	Havelland	592	14641
01 0 54 019	Bredstedt, Stadt	Nordfriesland	5 040	25821
13 0 59 010	Breechen	Ostvorpommern	227	17506
13 0 61 006	Breege	Rügen	857	18556
12 0 70 052	Breese	Prignitz	1 233	19322
13 0 52 011	Breesen	Demmin	502	17091
13 0 57 015	Breesen	Nordvorpommern	285	18334
13 0 52 012	Breest	Demmin	221	17089
15 3 62 017	Bregenstedt	Ohrekreis	581	39343
16 0 61 015	Brehme	Eichsfeld	1 209	37339
15 1 54 004	Brehna, Stadt	Bitterfeld	2 915	06796

1) * Bedeutet, daß die Gemeinde mehrere Postleitzahlen hat;
die hier genannte Zahl ist diejenige des Verwaltungssitzes der Gemeinde.

Schlüssel- nummer	Gemeinde	Kreis/Landkreis	Bevöl- kerung	Post- leitzahl 1)
06 5 34 005	Breidenbach	Marburg-Biedenkopf	6 820	35236
01 0 58 029	Breiholz	Rendsburg-Eckernförde	1 479	24797
08 3 15 015	Breisach am Rhein, Stadt	Breisgau-Hochschwarzwald	12 391	79206
07 2 31 202	Breit	Bernkastel-Wittlich	269	54426
09 6 74 118	Breitbrunn	Haßberge	1 044	96151
09 1 87 121	Breitbrunn a. Chiemsee	Rosenheim	1 370	83254
12 0 62 068	Breitenau	Elbe-Elster	333	03249
07 1 43 006	Breitenau	Westerwaldkreis	593	56237
07 3 36 010	Breitenbach	Kusel	2 079	66916
15 2 66 006	Breitenbach	Sangerhausen	307	06528
15 2 56 010	Breitenbach	Burgenlandkreis	331	06712
16 0 61 016	Breitenbach	Eichsfeld	998	37327
06 6 32 004	Breitenbach a. Herzberg	Hersfeld-Rotenburg	2 061	36287
01 0 61 016	Breitenberg	Steinburg	390	25597
09 2 75 118	Breitenberg	Passau	2 203	94139
09 7 78 121	Breitenbrunn	Unterallgäu	2 326	87739
14 1 91 090	Breitenbrunn/Erzgeb.	Aue-Schwarzenberg	2 636	08359
09 3 73 115	Breitenbrunn, Markt	Neumarkt i.d. OPf.	3 442	92363
01 0 61 017	Breitenburg	Steinburg	1 095	25587
15 3 70 016	Breitenfeld	Altmarkkreis Salzwedel	156	39638
01 0 53 014	Breitenfelde	Herzogtum Lauenburg	1 713	23881
09 4 71 119	Breitengüßbach	Bamberg	4 399	96149
15 3 67 004	Breitenhagen	Schönebeck	570	39240
16 0 75 007	Breitenhain	Saale-Orla-Kreis	171	07806
07 1 33 017	Breitenheim	Bad Kreuznach	435	55592
15 2 66 007	Breitenstein	Sangerhausen	560	06547
07 1 34 013	Breitenthal	Birkenfeld	340	55758
09 7 74 117	Breitenthal	Günzburg	1 196	86488
16 0 61 017	Breitenworbis	Eichsfeld	2 591	37339
08 4 25 024	Breitlingen	Alb-Donau-Kreis	247	89183
08 3 15 016	Breitnau	Breisgau-Hochschwarzwald	1 823	79874
07 1 38 006	Breitscheid	Neuwied	1 958	53547
07 3 39 007	Breitscheid	Mainz-Bingen	156	55422
06 5 32 004	Breitscheid	Lahn-Dill-Kreis	4 944	35767
07 1 32 013	Breitscheidt	Altenkirchen (Westerwald)	959	57539

1) * Bedeutet, daß die Gemeinde mehrere Postleitzahlen hat;
die hier genannte Zahl ist diejenige des Verwaltungssitzes der Gemeinde.

Schlüssel- nummer	Gemeinde	Kreis/Landkreis	Bevöl- kerung	Post- leit- zahl 1)
15 2 66 008	Breitungen	Sangerhausen	549	06536
16 0 66 013	Breitungen/Werra	Schmalkalden-Meiningen	5 693	98597
01 0 58 030	Brekendorf	Rendsburg-Eckernförde	974	24811
01 0 54 020	Brekum	Nordfriesland	2 124	25821
07 1 41 018	Bremberg	Rhein-Lahn-Kreis	291	56370
04 0 11 000	Bremen, Stadt	Kreisfreie Stadt	546 968	28195 *
04 0 12 000	Bremerhaven, Stadt	Kreisfreie Stadt	126 915	27576 *
03 3 57 008	Bremervörde, Stadt	Rotenburg (Wümme)	19 062	27432
07 1 35 012	Bremm	Cochem-Zell	949	56814
12 0 67 060	Bremsdorf	Oder-Spree	428	15890
16 0 74 007	Bremsnitz	Saale-Holzland-Kreis	158	07646
12 0 62 072	Brenitz	Elbe-Elster	207	03253
07 1 31 201	Brenk	Ahrweiler	194	56651
09 3 75 120	Brennberg	Regensburg	1 730	93179
06 4 37 003	Brensbach	Odenwaldkreis	5 461	64395
13 0 54 015	Brenz	Ludwigslust	629	19306
13 0 54 017	Bresegard bei Eldena	Ludwigslust	232	19294
13 0 54 016	Bresegard bei Picher	Ludwigslust	391	19230
12 0 67 064	Breslack	Oder-Spree	262	15898
03 3 59 008	Brest	Stade	805	21698
16 0 65 011	Bretleben	Kyffhäuserkreis	705	06556
14 2 92 050	Bretnig-Hauswalde	Kamenz	3 314	01900
15 3 63 019	Bretsch	Stendal	744	39606
08 2 15 007	Bretten, Stadt	Karlsruhe	26 357	75015
07 1 43 214	Bretthausen	Westerwaldkreis	195	56479
15 3 58 003	Brettin	Jerichower Land	942	39307
07 1 33 018	Bretzenheim	Bad Kreuznach	2 373	55559
08 1 26 011	Bretzfeld	Hohenlohekreis	11 479	74626
06 4 37 004	Breuberg, Stadt	Odenwaldkreis	7 398	64747
06 6 33 004	Breuna	Kassel	3 849	34479
07 3 33 011	Breunigweiler	Donnersbergkreis	488	67725
03 2 55 005	Brevörde	Holzminde	850	37647
07 1 37 204	Brey	Mayen-Koblenz	1 295	56321
01 0 51 010	Brickeln	Dithmarschen	180	25712
07 1 35 013	Briedel	Cochem-Zell	1 117	56850

1) * Bedeutet, daß die Gemeinde mehrere Postleitzahlen hat;
die hier genannte Zahl ist diejenige des Verwaltungssitzes der Gemeinde.

Schlüssel- nummer	Gemeinde	Kreis/Landkreis	Bevöl- kerung	Post- leitz- zahl 1)
07 1 35 014	Brieden	Cochem-Zell	118	56829
07 1 35 015	Briedern	Cochem-Zell	353	56820
12 0 69 068	Brielow	Potsdam-Mittelmark	1 331	14778
12 0 67 068	Briescht	Oder-Spree	225	15848
12 0 63 036	Brieselang	Havelland	5 874	14656
12 0 61 044	Briesen	Dahme-Spreewald	361	15757
12 0 71 028	Briesen	Spree-Neiße	761	03096
12 0 67 072	Briesen (Mark)	Oder-Spree	1 857	15518
12 0 61 048	Briesensee	Dahme-Spreewald	246	15913
12 0 66 036	Brieske	Oberspreewald-Lausitz	2 203	01968
12 0 67 076	Brieskow-Finkenheerd	Oder-Spree	2 643	15295
12 0 69 072	Briest	Potsdam-Mittelmark	304	14778
12 0 73 076	Briest	Uckermark	220	16306
03 3 55 011	Brietlingen	Lüneburg	2 220	21382
15 3 70 017	Brietzig	Altmarkkreis Salzwedel	829	29413
13 0 62 010	Brietzig	Uecker-Randow	253	17309
08 3 26 075	Brigachtal	Schwarzwald-Baar-Kreis	5 330	78086
13 0 52 013	Briggow	Demmin	437	17153
05 9 58 012	Brilon, Stadt	Hochsauerlandkreis	27 245	59929
07 2 32 021	Brimingen	Bitburg-Prüm	71	54646
01 0 58 031	Brinjahe	Rendsburg-Eckernförde	137	24816
03 4 57 003	Brinkum	Leer	640	26835
13 0 53 010	Bristow	Güstrow	224	17166
12 0 60 036	Britz	Barnim	2 256	16230
14 1 78 090	Brockau	Vogtlandkreis	591	08491
03 3 57 009	Brockel	Rotenburg (Wümme)	1 192	27386
07 2 33 011	Brockscheid	Daun	226	54552
03 2 51 009	Brockum	Diepholz	1 085	49448
07 1 37 205	Brodenbach	Mayen-Koblenz	696	56332
01 0 58 032	Brodersby	Rendsburg-Eckernförde	697	24398
01 0 59 016	Brodersby	Schleswig-Flensburg	508	24864
01 0 57 012	Brodersdorf	Plön	405	24235
13 0 51 015	Broderstorf	Bad Doberan	2 490	18184
12 0 60 040	Brodowin	Barnim	403	16230
13 0 51 014	Bröbberow	Bad Doberan	458	18258

1) * Bedeutet, daß die Gemeinde mehrere Postleitzahlen hat;
die hier genannte Zahl ist diejenige des Verwaltungssitzes der Gemeinde.

4 Gemeinden in alphabetischer Ordnung mit Schlüsselnummer,
Bevölkerung und Postleitzahl am 31.12.1997

B

Schlüssel- nummer	Gemeinde	Kreis/Landkreis	Bevöl- kerung	Post- leit- zahl 1)
15 2 56 011	Bröckkau	Burgenlandkreis	458	06724
03 3 51 005	Bröckel	Celle	1 636	29356
01 0 53 015	Bröthen	Herzogtum Lauenburg	231	21514
07 1 35 016	Brohl	Cochem-Zell	375	56754
07 1 31 014	Brohl-Lützing	Ahrweiler	2 636	56656
13 0 55 007	Brohm	Mecklenburg-Strelitz	387	17099
01 0 61 018	Brokdorf	Steinburg	985	25554
01 0 61 019	Brokstedt	Steinburg	1 944	24616
06 4 37 005	Brombachtal	Odenwaldkreis	3 681	64753
03 1 51 005	Brome, Flecken	Gifhorn	3 095	38465
06 6 35 005	Bromskirchen	Waldeck-Frankenberg	1 920	59969
12 0 66 040	Bronkow	Oberspreewald-Lausitz	377	03205
13 0 60 006	Broock	Parchim	417	19386
16 0 66 014	Brotterode, Kurort, Stadt	Schmalkalden-Meiningen	3 274	98599
12 0 62 076	Brottewitz	Elbe-Elster	450	04895
07 2 31 013	Bruch	Bernkastel-Wittlich	495	54518
07 1 32 014	Bruchertseifen	Altenkirchen (Westerwald)	641	57539
12 0 73 080	Bruchhagen	Uckermark	162	16278
07 1 38 008	Bruchhausen	Neuwied	926	53572
03 2 51 010	Bruchhausen-Vilsen, Flecken	Diepholz	6 113	27305
06 4 35 006	Bruchköbel, Stadt	Main-Kinzig-Kreis	20 053	63486
07 3 35 003	Bruchmühlbach-Miesau	Kaiserslautern	8 098	66892
12 0 64 072	Bruchmühle	Märkisch-Oderland	1 225	15370
08 2 15 009	Bruchsal, Stadt	Karlsruhe	41 046	76646
16 0 64 009	Bruchstedt	Unstrut-Hainich-Kreis	331	99955
07 1 34 014	Bruchweiler	Birkenfeld	630	55758
07 3 40 501	Bruchweiler-Bärenbach	Südwestpfalz	1 747	76891
09 1 75 114	Bruck	Ebersberg	961	85567
09 3 76 117	Bruck i.d. OPf., Markt	Schwandorf	4 333	92436
09 2 74 194	Bruckberg	Landshut	4 530	84079
09 5 71 122	Bruckberg	Ansbach	1 436	91590
09 1 87 122	Bruckmühl, Markt	Rosenheim	15 193	83052
13 0 52 014	Brudersdorf	Demmin	237	17159
12 0 69 076	Brück, Stadt	Potsdam-Mittelmark	3 654	14822
07 1 34 015	Brücken	Birkenfeld	1 243	55767

1) * Bedeutet, daß die Gemeinde mehrere Postleitzahlen hat;
die hier genannte Zahl ist diejenige des Verwaltungssitzes der Gemeinde.

Schlüssel- nummer	Gemeinde	Kreis/Landkreis	Bevöl- kerung	Post- leitz- zahl 1)
15 2 66 009	Brücken (Helme)	Sangerhausen	944	06528
07 3 36 011	Brücken (Pfalz)	Kusel	2 419	66904
07 2 33 208	Brücktal	Daun	99	53539
13 0 60 007	Brüel, Stadt	Parchim	3 348	19412
01 0 58 033	Brügge	Rendsburg-Eckernförde	879	24582
03 2 54 009	Brüggen	Hildesheim	1 063	31033
05 1 66 004	Brüggen	Viersen	15 355	41379
16 0 67 005	Brüheim	Gotha	538	99869
08 2 26 009	Brühl	Rhein-Neckar-Kreis	14 012	68782
05 3 62 012	Brühl, Stadt	Erftkreis	43 540	50321
13 0 57 016	Brünkendorf	Nordvorpommern	217	18337
14 1 88 040	Brünlos	Stollberg	1 429	09380
16 0 69 006	Brünn/Thür.	Hildburghausen	499	98673
13 0 59 011	Brünzow	Ostvorpommern	694	17509
13 0 58 016	Brüsewitz	Nordwestmecklenburg	2 400	19071
12 0 73 084	Brüssow, Stadt	Uckermark	1 674	17326
15 3 67 005	Brumby	Schönebeck	1 020	39240
15 3 70 018	Brunau	Altmarkkreis Salzwedel	685	39624
13 0 55 008	Brunn	Mecklenburg-Strelitz	1 316	17039
09 3 75 122	Brunn	Regensburg	1 206	93164
12 0 68 060	Brunne	Ostprignitz-Ruppin	341	16833
09 1 85 123	Brunnen	Neuburg-Schrobenhausen	1 490	86564
16 0 63 009	Brunnhartshausen	Wartburgkreis	456	36452
09 1 84 114	Brunnthai	München	3 886	85649
12 0 64 076	Brunow	Märkisch-Oderland	192	16259
13 0 54 018	Brunow	Ludwigslust	451	19372
01 0 62 088	Brunsbek	Stormarn	1 447	22946
01 0 51 011	Brunsbüttel, Stadt	Dithmarschen	14 084	25541
01 0 53 016	Brunsmark	Herzogtum Lauenburg	120	23883
01 0 53 017	Brunstorf	Herzogtum Lauenburg	446	21524
07 1 33 201	Bruschied	Bad Kreuznach	338	55606
12 0 61 052	Brusendorf	Dahme-Spreewald	397	15749
07 1 35 017	Bruttig-Fankel	Cochem-Zell	1 235	56814
07 1 40 020	Bubach	Rhein-Hunsrück-Kreis	290	56288
07 3 33 012	Bubenheim	Donnersbergkreis	453	67308

1) * Bedeutet, daß die Gemeinde mehrere Postleitzahlen hat;
die hier genannte Zahl ist diejenige des Verwaltungssitzes der Gemeinde.

Schlüssel- nummer	Gemeinde	Kreis/Landkreis	Bevöl- kerung	Post- leit- zahl 1)
07 3 39 008	Bubenheim	Mainz-Bingen	808	55270
09 5 72 119	Bubenreuth	Erlangen-Höchstadt	4 459	91088
09 7 74 118	Bubesheim	Günzburg	1 404	89347
07 3 36 012	Buborn	Kusel	143	67742
08 3 27 007	Bubsheim	Tuttlingen	908	78585
07 1 41 019	Buch	Rhein-Lahn-Kreis	598	56357
07 1 40 021	Buch	Rhein-Hunsrück-Kreis	990	56290
15 3 63 020	Buch	Stendal	450	39517
09 1 77 114	Buch a. Buchrain	Erding	1 195	85656
09 2 74 121	Buch a. Erlbach	Landshut	3 032	84172
09 5 71 125	Buch a. Wald	Ansbach	938	91592
09 7 75 118	Buch, Markt	Neu-Ulm	3 492	89290
15 2 56 012	Bucha	Burgenlandkreis	300	06642
16 0 74 008	Bucha	Saale-Holzland-Kreis	1 073	07751
16 0 75 008	Bucha	Saale-Orla-Kreis	88	07389
09 1 83 114	Buchbach, Markt	Mühlldorf a. Inn	3 009	84428
09 6 75 114	Buchbrunn	Kitzingen	989	97320
09 7 79 126	Buchdorf	Donau-Ries	1 460	86675
08 2 25 014	Buchen (Odenwald), Stadt	Neckar-Odenwald-Kreis	18 311	74722
08 3 15 020	Buchenbach	Breisgau-Hochschwarzwald	3 109	79256
09 7 80 117	Buchenberg, Markt	Oberallgäu	3 985	87474
12 0 73 088	Buchenhain	Uckermark	335	17268
07 2 32 208	Buchet	Bitburg-Prüm	307	54608
16 0 71 009	Buchfart	Weimarer Land	205	99438
12 0 62 080	Buchhain	Elbe-Elster	407	03253
08 3 27 008	Buchheim	Tuttlingen	640	88637
09 2 71 118	Buchhofen	Deggendorf	960	94533
12 0 64 080	Buchholz	Märkisch-Oderland	155	15345
12 0 67 080	Buchholz	Oder-Spree	269	15518
12 0 70 056	Buchholz	Prignitz	475	16928
13 0 57 017	Buchholz	Nordvorpommern	306	18461
13 0 56 008	Buchholz	Müritz	162	17209
15 3 63 021	Buchholz	Stendal	300	39579
16 0 62 004	Buchholz	Nordhausen	239	99762
01 0 53 018	Buchholz	Herzogtum Lauenburg	231	23911

1) * Bedeutet, daß die Gemeinde mehrere Postleitzahlen hat;
die hier genannte Zahl ist diejenige des Verwaltungssitzes der Gemeinde.

Schlüssel- nummer	Gemeinde	Kreis/Landkreis	Bevöl- kerung	Post- leit- zahl 1)
01 0 51 012	Buchholz	Dithmarschen	1 063	25712
03 2 57 008	Buchholz	Schaumburg	792	31710
03 3 58 005	Buchholz (Aller)	Sołtau-Fallingb.ostel	1 564	29690
07 1 38 080	Buchholz (Westerwald)	Neuwied	4 027	53567
12 0 69 080	Buchholz b. Niemegk	Potsdam-Mittelmark	88	14823
12 0 69 084	Buchholz b. Treuenbrietzen	Potsdam-Mittelmark	454	14547
03 3 53 005	Buchholz in der Nordheide, Stadt	Harburg	34 764	21244
01 0 53 019	Buchhorst	Herzogtum Lauenburg	194	21481
09 7 77 121	Buchloe, Stadt	Ostallgäu	10 464	86807
12 0 63 040	Buchow-Karpzow	Havelland	388	14641
12 0 66 044	Buchwäldchen	Oberspreewald-Lausitz	248	03205
12 0 62 084	Buckau	Elbe-Elster	287	04895
12 0 69 088	Buckau	Potsdam-Mittelmark	304	14793
09 5 72 120	Buckenhof	Erlangen-Höchst.	3 064	91054
12 0 66 048	Buckow	Oberspreewald-Lausitz	169	03205
12 0 67 084	Buckow	Oder-Spree	548	15848
12 0 72 040	Buckow	Teltow-Fläming	136	14913
12 0 63 044	Buckow bei Nennhausen	Havelland	107	14715
12 0 64 084	Buckow, Stadt	Märkisch-Oderland	1 800	15377
13 0 59 012	Buddenhagen	Ostvorpommern	436	17440
07 1 40 023	Budenbach	Rhein-Hunsrück-Kreis	201	55469
07 3 39 009	Budenheim	Mainz-Bingen	8 561	55257
07 1 35 018	Büchel	Cochem-Zell	1 140	56823
16 0 68 005	Büchel	Sömmerda	286	99638
01 0 53 020	Büchen	Herzogtum Lauenburg	5 498	21514
09 5 76 117	Büchenbach	Roth	5 145	91186
07 1 40 024	Büchenbeuren	Rhein-Hunsrück-Kreis	1 896	55491
09 2 75 119	Bühlberg	Passau	3 914	94124
03 2 57 009	Bückeburg, Stadt	Schaumburg	20 754	31675
03 2 56 003	Bücken, Flecken	Nienburg (Weser)	2 286	27333
12 0 69 092	Bücknitz	Potsdam-Mittelmark	321	14793
12 0 68 064	Bückwitz	Ostprignitz-Ruppin	355	16845
03 1 54 003	Büddenstedt	Helmstedt	3 453	38372
01 0 58 034	Büdel.eldorf	Rendsburg-Eckernförde	10 487	24782
15 3 58 004	Büden	Jerichower Land	254	39291

1) * Bedeutet, daß die Gemeinde mehrere Postleitzahlen hat;
die hier genannte Zahl ist diejenige des Verwaltungssitzes der Gemeinde.

Schlüssel- nummer	Gemeinde	Kreis/Landkreis	Bevöl- kerung	Post- leit- zahl 1)
07 2 32 209	Büdesheim	Bitburg-Prüm	623	54610
06 4 40 004	Büdingen, Stadt	Wetteraukreis	20 737	63654
07 2 31 203	Büdlisch	Bernkastel-Wittlich	213	54426
08 2 16 007	Bühl, Stadt	Rastatt	27 838	77815
08 2 16 008	Bühlertal	Rastatt	8 217	77830
08 1 27 012	Bühlertann	Schwäbisch Hall	2 787	74424
08 1 27 013	Bühlerzell	Schwäbisch Hall	1 916	74426
15 3 57 007	Bühne	Halberstadt	605	38835
01 0 60 015	Bühnsdorf	Segeberg	390	23845
03 1 52 005	Bühren	Göttingen	550	37127
03 3 52 008	Bülkau	Cuxhaven	1 002	21782
13 0 58 017	Bülow	Nordwestmecklenburg	449	19217
13 0 53 012	Bülow	Güstrow	394	17166
13 0 53 011	Bülow	Güstrow	301	18276
13 0 60 008	Bülow	Parchim	368	19089
03 3 57 010	Bülstedt	Rotenburg (Wümme)	655	27412
15 3 62 020	Bülstringen	Ohrekreis	743	39345
15 1 71 011	Bülzig	Wittenberg	826	06895
05 7 58 004	Bünde, Stadt	Herford	43 919	32257
01 0 58 035	Bünsdorf	Rendsburg-Eckernförde	529	24794
08 3 36 012	Bürchau	Lörrach	209	79683
07 1 32 015	Bürdenbach	Altenkirchen (Westerwald)	468	56593
05 7 74 016	Büren, Stadt	Paderborn	22 102	33142
16 0 74 009	Bürgel, Stadt	Saale-Holzland-Kreis	3 272	07616
09 6 76 116	Bürgstadt, Markt	Miltenberg	4 317	63927
06 4 31 005	Bürstadt, Stadt	Bergstraße	15 486	68642
08 3 35 015	Büsingener am Hochrhein	Konstanz	1 456	78266
15 3 63 022	Büste	Stendal	389	39624
01 0 51 013	Büsum	Dithmarschen	4 622	25761
01 0 51 014	Büsumer Deichhausen	Dithmarschen	349	25761
13 0 56 009	Bütow	Müritzt	561	17209
01 0 61 020	Büttel	Steinburg	45	25572
06 4 33 003	Büttelborn	Groß-Gerau	13 005	64572
09 6 79 122	Büttthard, Markt	Würzburg	1 353	97244
16 0 61 018	Büttstedt	Eichsfeld	1 075	37359

1) * Bedeutet, daß die Gemeinde mehrere Postleitzahlen hat;
die hier genannte Zahl ist diejenige des Verwaltungssitzes der Gemeinde.

Schlüssel- nummer	Gemeinde	Kreis/Landkreis	Bevöl- kerung	Post- leitz- zahl 1)
12 0 63 052	Bützer	Havelland	588	14715
13 0 53 013	Bützow, Stadt	Güstrow	9 143	18246
16 0 67 006	Bufleben	Gotha	1 109	99869
13 0 59 013	Bugewitz	Ostvorpommern	352	17398
13 0 59 014	Buggenhagen	Ostvorpommern	289	17440
08 3 15 022	Buggingen	Breisgau-Hochschwarzwald	3 690	79426
12 0 67 088	Bugk	Oder-Spree	204	15859
16 0 61 019	Buhla	Eichsfeld	679	37339
07 1 34 016	Buhlenberg	Birkenfeld	475	55767
15 1 51 006	Buhlendorf	Anhalt-Zerbst	244	39264
15 1 51 007	Buko	Anhalt-Zerbst	209	06869
07 1 35 019	Bullay	Cochem-Zell	1 439	56859
01 0 56 011	Bullenkühlen	Pinneberg	318	25355
03 4 57 004	Bunde, Flecken	Leer	3 516	26831
07 1 34 017	Bundenbach	Birkenfeld	1 016	55626
07 3 40 502	Bundenthal	Südwestpfalz	1 143	76891
03 4 57 005	Bunderhee	Leer	693	26831
09 6 74 120	Bundorf	Haßberge	1 009	97494
01 0 51 015	Bunsoh	Dithmarschen	833	25767
05 9 70 008	Burbach	Siegen-Wittgenstein	14 799	57299
07 2 32 210	Burbach	Bitburg-Prüm	654	54597
07 2 32 022	Burg	Bitburg-Prüm	26	54646
01 0 51 016	Burg (Dithmarschen)	Dithmarschen	4 418	25712
07 2 31 014	Burg (Mosel)	Bernkastel-Wittlich	458	56843
01 0 55 008	Burg auf Fehmarn, Stadt	Ostholstein	5 943	23769
13 0 55 009	Burg Stargard, Stadt	Mecklenburg-Strelitz	4 405	17094
12 0 71 032	Burg/Spreewald	Spree-Neiße	3 807	03096
15 3 58 005	Burg, Stadt	Jerichower Land	24 248	39288
09 7 74 121	Burgau, Stadt	Günzburg	9 474	89331
09 7 80 118	Burgberg i. Allgäu	Oberallgäu	3 231	87545
09 5 75 115	Burgbernheim, Stadt	Neustadt a.d.Aisch-Bad Windsheim	3 023	91593
07 1 31 202	Burgbrohl	Ahrweiler	3 359	56659
03 1 58 004	Burgdorf	Wolfenbüttel	2 500	38272
03 2 53 002	Burgdorf, Stadt	Hannover	30 451	31303
09 4 71 120	Burgebrach, Markt	Bamberg	6 056	96138

1) * Bedeutet, daß die Gemeinde mehrere Postleitzahlen hat;
die hier genannte Zahl ist diejenige des Verwaltungssitzes der Gemeinde.

Schlüssel- nummer	Gemeinde	Kreis/Landkreis	Bevöl- kerung	Post- leit- zahl 1)
07 1 37 206	Burgen	Mayen-Koblenz	902	56332
07 2 31 016	Burgen	Bernkastel-Wittlich	550	54472
09 1 90 118	Burggen	Weilheim-Schongau	1 464	86977
09 5 75 116	Burghaslach, Markt	Neustadt a.d.Aisch-Bad Windsheim	2 367	96152
06 6 31 002	Burghaun	Fulda	6 672	36151
09 1 71 112	Burghausen, Stadt	Altötting	17 929	84489
09 1 85 125	Burgheim, Markt	Neuburg-Schrobenhausen	4 581	86666
15 2 56 013	Burgholzhausen	Burgenlandkreis	287	06648
16 0 75 009	Burgk	Saale-Orla-Kreis	120	07907
15 1 54 005	Burgkernitz	Bitterfeld	732	06804
09 1 71 113	Burgkirchen a.d. Alz	Altötting	10 616	84508
09 4 78 116	Burgkunstadt, Stadt	Lichtenfels	7 013	96224
07 1 32 016	Burglahr	Altenkirchen (Westerwald)	451	57614
09 6 73 186	Burglauer	Rhön-Grabfeld	1 662	97724
16 0 75 011	Burglemnitz	Saale-Orla-Kreis	116	07356
09 3 76 119	Burglengenfeld, Stadt	Schwandorf	11 346	93133
15 2 61 009	Burgliebenau	Merseburg-Querfurt	421	06184
09 5 71 127	Burgoberbach	Ansbach	3 226	91595
09 6 74 121	Burgpreppach, Markt	Haßberge	1 547	97496
08 4 26 028	Burgrieden	Biberach	3 361	88483
09 5 77 120	Burgsalach	Weißenburg-Gunzenhausen	1 160	91790
15 2 56 014	Burgscheidungen	Burgenlandkreis	675	06636
07 1 41 020	Burgschwalbach	Rhein-Lahn-Kreis	1 149	65558
15 2 60 015	Burgsdorf	Mansfelder Land	228	06295
09 6 77 122	Burgsinn, Markt	Main-Spessart	2 662	97775
07 1 33 019	Burgsponheim	Bad Kreuznach	199	55595
14 1 82 060	Burgstädt, Stadt	Mittweida	12 697	09217
15 3 62 021	Burgstall	Ohrekreis	734	39517
14 1 78 100	Burgstein	Vogtlandkreis	1 960	08538
08 1 19 018	Burgstetten	Rems-Murr-Kreis	3 295	71576
09 5 74 117	Burgthann	Nürnberger Land	11 224	90559
06 6 35 006	Burgwald	Waldeck-Frankenberg	5 302	35099
16 0 61 021	Burgwalde	Eichsfeld	284	37318
12 0 65 052	Burgwall	Oberhavel	271	16775
03 2 53 003	Burgwedel	Hannover	19 406	30938

1) * Bedeutet, daß die Gemeinde mehrere Postleitzahlen hat;
die hier genannte Zahl ist diejenige des Verwaltungssitzes der Gemeinde.

Schlüssel- nummer	Gemeinde	Kreis/Landkreis	Bevöl- kerung	Post- leitz- zahl 1)
15 2 68 002	Burgwerben	Weißenfels	939	06667
09 4 71 122	Burgwindheim, Markt	Bamberg	1 505	96154
09 5 71 128	Burk	Ansbach	1 247	91596
09 6 72 117	Burkardroth, Markt	Bad Kissingen	7 934	97705
14 2 72 030	Burkau	Bautzen	3 080	01906
15 2 56 015	Burkersroda	Burgenlandkreis	343	06647
14 1 88 050	Burkhardtsdorf	Stollberg	3 710	09235
08 4 17 013	Burladingen, Stadt	Zollernalbkreis	13 137	72393
13 0 52 015	Burow	Demmin	1 377	17089
07 3 37 015	Burrweiler	Südliche Weinstraße	902	76835
07 2 32 023	Burscheid	Bitburg-Prüm	12	54673
05 3 78 008	Burscheid, Stadt	Rheinisch-Bergischer Kreis	18 734	51399
09 7 74 122	Burtenbach, Markt	Günzburg	3 286	89349
07 2 31 017	Burtscheid	Bernkastel-Wittlich	143	54424
03 3 59 009	Burweg	Stade	941	21709
15 1 71 012	Busckuhnsdorf	Wittenberg	77	06926
12 0 63 048	Buschow	Havelland	421	14715
13 0 61 007	Buschvitz	Rügen	199	18528
01 0 59 018	Busdorf	Schleswig-Flensburg	1 594	24866
06 5 31 003	Buseck	Gießen	12 988	35418
07 3 40 002	Busenberg	Südwestpfalz	1 371	76891
12 0 69 096	Busendorf	Potsdam-Mittelmark	584	14547
07 1 32 017	Busenhausen	Altenkirchen (Westerwald)	371	57612
01 0 51 017	Busenwurth	Dithmarschen	334	25719
03 4 61 003	Butjadingen	Wesermarsch	6 479	26969
16 0 71 011	Buttelstedt, Stadt	Weimarer Land	1 525	99439
09 4 71 123	Buttenheim, Markt	Bamberg	3 047	96155
09 7 73 122	Buttenwiesen	Dillingen a.d. Donau	5 517	86647
16 0 63 011	Buttlar	Wartburgkreis	1 453	36419
16 0 68 006	Buttstädt, Stadt	Sömmerda	2 993	99628
06 4 40 005	Butzbach, Stadt	Wetteraukreis	24 574	35510
12 0 61 056	Butzen	Dahme-Spreewald	241	15913
12 0 69 100	Butzow	Potsdam-Mittelmark	241	14778
13 0 59 015	Butzow	Ostvorpommern	436	17392
09 7 78 123	Buxheim	Unterallgäu	2 786	87740

1) * Bedeutet, daß die Gemeinde mehrere Postleitzahlen hat;
die hier genannte Zahl ist diejenige des Verwaltungssitzes der Gemeinde.

4 Gemeinden in alphabetischer Ordnung mit Schlüsselnummer,
Bevölkerung und Postleitzahl am 31.12.1997

B

Schlüssel- nummer	Gemeinde	Kreis/Landkreis	Bevöl- kerung	Post- leit- zahl 1)
09 1 76 118	Buxheim	Eichstätt	3 167	85114
03 3 59 010	Buxtehude, Stadt	Stade	36 396	21614
12 0 61 060	Byhleguhre	Dahme-Spreewald	715	15913
12 0 61 064	Byhlen	Dahme-Spreewald	162	15913

.

1) * Bedeutet, daß die Gemeinde mehrere Postleitzahlen hat;
die hier genannte Zahl ist diejenige des Verwaltungssitzes der Gemeinde.

Schlüssel- nummer	Gemeinde	Kreis/Landkreis	Bevöl- kerung	Post- leit- zahl 1)
C				
07 1 43 007	Caan	Westerwaldkreis	588	56237
16 0 76 012	Caaschwitz	Greiz	670	07586
03 3 52 009	Cadenberge	Cuxhaven	3 236	21781
09 5 73 114	Cadolzburg, Markt	Fürth	9 617	90556
12 0 61 068	Cahnsdorf	Dahme-Spreewald	590	15926
14 1 93 010	Cainsdorf	Zwickauer Land	2 549	08124
12 0 66 052	Calau, Stadt	Oberspreewald-Lausitz	7 012	03205
15 3 67 006	Calbe (Saale), Stadt	Schönebeck	12 950	39240
03 1 51 006	Calberlah	Gifhorn	4 792	38547
06 6 33 005	Calden	Kassel	7 854	34379
07 1 33 020	Callbach	Bad Kreuznach	435	67829
14 1 73 030	Callenberg	Chemnitzer Land	2 516	09337
15 3 62 022	Calvörde	Ohrekreis	1 779	39359
08 2 35 085	Calw, Stadt	Calw	23 366	75365
13 0 60 009	Cambs	Parchim	590	19067
16 0 74 011	Camburg, Stadt	Saale-Holzland-Kreis	2 925	07774
13 0 54 019	Camín	Ludwigslust	369	19246
12 0 61 072	Camínchen	Dahme-Spreewald	222	15913
12 0 69 104	Cammer	Potsdam-Mittelmark	529	14822
13 0 51 016	Cammin	Bad Doberan	1 004	18195
13 0 55 010	Cammin	Mecklenburg-Strelitz	346	17094
03 3 52 010	Cappel	Cuxhaven	710	27632
03 4 53 003	Cappeln (Oldenburg)	Cloppenburg	6 179	49692
12 0 69 108	Caputh	Potsdam-Mittelmark	3 772	14548
13 0 58 018	Carlow	Nordwestmecklenburg	1 184	19217
07 3 32 007	Carlsberg	Bad Dürkheim	3 406	67316
13 0 57 018	Carlsruhe	Nordvorpommern	197	18337
12 0 73 092	Carzow	Uckermark	446	17291
13 0 55 011	Carpin	Mecklenburg-Strelitz	697	17237
12 0 64 092	Carzig	Märkisch-Oderland	73	15326
15 2 56 016	Casekirchen	Burgenlandkreis	294	06618
12 0 73 096	Casekow	Uckermark	864	16306
12 0 71 036	Casel	Spree-Neiße	369	03229
09 6 75 116	Castell	Kitzingen	815	97355

1) * Bedeutet, daß die Gemeinde mehrere Postleitzahlen hat;
die hier genannte Zahl ist diejenige des Verwaltungssitzes der Gemeinde.

4 Gemeinden in alphabetischer Ordnung mit Schlüsselnummer,
Bevölkerung und Postleitzahl am 31.12.1997

C

Schlüssel- nummer	Gemeinde	Kreis/Landkreis	Bevöl- kerung	Post- leit- zahl 1)
05 5 62 004	Castrop-Rauxel, Stadt	Recklinghausen	78 771	44575 *
15 3 69 006	Cattenstedt	Wernigerode	773	38889
14 3 89 060	Cavertitz	Torgau-Oschatz	2 196	04758
03 3 51 006	Celle, Stadt	Celle	73 208	29221 *
09 3 72 116	Cham, Stadt	Cham	17 333	93413
09 3 72 117	Chamerau	Cham	2 572	93466
07 1 41 021	Charlottenberg	Rhein-Lahn-Kreis	181	56379
13 0 53 014	Charlottenthal	Güstrow	541	18292
14 1 61 000	Chemnitz, Stadt	Kreisfreie Stadt	259 126	09111 *
09 1 89 114	Chieming	Traunstein	4 218	83339
09 1 87 123	Chiemsee	Rosenheim	329	83256
15 1 59 004	Chörau	Köthen	231	06386
12 0 60 044	Chorin	Barnim	545	16230
12 0 67 092	Chossewitz	Oder-Spree	108	15848
12 0 68 068	Christdorf	Ostprignitz-Ruppin	207	16909
16 0 66 015	Christes	Schmalkalden-Meiningen	687	98547
01 0 58 036	Christiansholm	Rendsburg-Eckernförde	244	24799
01 0 61 021	Christinenthal	Steinburg	62	25593
15 3 70 019	Chüden	Altmarkkreis Salzwedel	484	29416
14 1 73 040	Chursbachtal	Chemnitzer Land	3 147	09337
14 1 82 070	Chursdorf	Mittweida	504	09322
16 0 75 012	Chursdorf	Saale-Orla-Kreis	216	07907
07 3 40 003	Clausen	Südwestpfalz	1 670	66978
14 1 82 080	Claußnitz	Mittweida	3 676	09236
03 1 53 004	Clausthal-Zellerfeld, Bergstadt	Goslar	16 051	38678
08 1 25 017	Cleebronn	Heilbronn	2 701	74389
03 3 54 002	Clenze, Flecken	Lüchow-Dannenberg	2 489	29459
16 0 65 012	Clingen, Stadt	Kyffhäuserkreis	1 249	99718
03 4 53 004	Cloppenburg, Stadt	Cloppenburg	28 548	49661
15 3 63 023	Cobbel	Stendal	322	39517
15 1 51 008	Cobbelsdorf	Anhalt-Zerbst	760	06869
09 4 63 000	Coburg, Stadt	Kreisfreie Stadt	43 707	96450
07 1 35 020	Cochem, Stadt	Cochem-Zell	5 506	56812
15 3 52 004	Cochstedt, Stadt	Aschersleben-Staßfurt	1 524	06449
06 5 34 006	Cölbe	Marburg-Biedenkopf	7 027	35091

1) * Bedeutet, daß die Gemeinde mehrere Postleitzahlen hat;
die hier genannte Zahl ist diejenige des Verwaltungssitzes der Gemeinde.

4 Gemeinden in alphabetischer Ordnung mit Schlüsselnummer,
Bevölkerung und Postleitzahl am 31.12.1997

C

Schlüssel- nummer	Gemeinde	Kreis/Landkreis	Bevöl- kerung	Post- leit- zahl 1)
13 0 55 012	Cölpin	Mecklenburg-Strelitz	1 064	17094
15 1 53 008	Cörmigk	Bernburg	584	06408
05 5 58 012	Coesfeld, Stadt	Coesfeld	35 271	48653
15 1 59 005	Cösitz	Köthen	382	06369
15 3 62 023	Colbitz	Ohrekreis	3 246	39326
14 3 83 070	Colditz, Stadt	Muldentalkreis	6 103	04680
09 6 76 117	Collenberg	Milttenberg	2 496	97903
09 5 71 130	Colmberg, Markt	Ansbach	2 060	91598
14 2 90 060	Colmnitz	Weißeritzkreis	1 629	01738
03 4 58 002	Colnrade	Oldenburg	822	27243
13 0 55 013	Conow	Mecklenburg-Strelitz	544	17258
07 3 40 206	Contwig	Südwestpfalz	5 101	66497
03 2 52 004	Coppenbrügge, Flecken	HameIn-Pyrmont	8 023	31863
03 2 54 036	Coppengrave	Hildesheim	764	31091
06 6 32 005	Cornberg	Hersfeld-Rotenburg	1 834	36219
15 1 59 006	Cosa	Köthen	248	06369
12 0 67 096	Coschen	Oder-Spree	385	15898
16 0 76 013	Cossengrün	Greiz	470	07985
15 1 51 009	Coswig (Anhalt), Stadt	Anhalt-Zerbst	9 304	06869
14 2 80 040	Coswig, Stadt	Meißen	25 260	01640
14 2 87 080	Cotta	Sächsische Schweiz	792	01819
12 0 52 000	Cottbus, Stadt	Kreisfreie Stadt	118 463	03046 *
08 1 27 014	Crailsheim, Stadt	Schwäbisch Hall	31 774	74564
07 1 41 022	Cramberg	Rhein-Lahn-Kreis	497	65558
03 1 58 005	Cramme	Wolfenbüttel	927	38312
13 0 58 019	Cramonshagen	Nordwestmecklenburg	603	19071
14 1 71 040	Cranzahl	Annaberg	2 253	09465
16 0 63 012	Craula	Wartburgkreis	337	99947
12 0 66 056	Craupe	Oberspreewald-Lausitz	200	03205
16 0 67 008	Crawinkel	Gotha	1 709	99330
08 1 28 020	Creglingen, Stadt	Main-Tauber-Kreis	5 044	97993
03 1 58 006	Cremlingen	Wolfenbüttel	11 623	38162
09 4 72 127	Creußen, Stadt	Bayreuth	4 773	95473
16 0 63 013	Creuzburg, Stadt	Wartburgkreis	2 556	99831
12 0 73 100	Criewen	Uckermark	510	16306

1) * Bedeutet, daß die Gemeinde mehrere Postleitzahlen hat;
die hier genannte Zahl ist diejenige des Verwaltungssitzes der Gemeinde.

4 Gemeinden in alphabetischer Ordnung mit Schlüsselnummer,
Bevölkerung und Postleitzahl am 31.12.1997

C

Schlüssel- nummer	Gemeinde	Kreis/Landkreis	Bevöl- kerung	Post- leit- zahl 1)
16 0 76 014	Crimla	Greiz	345	07557
14 1 93 020	Crimmitschau, Stadt	Zwickauer Land	23 420	08451
12 0 62 088	Crinitz	Elbe-Elster	1 417	03246
14 1 93 030	Crinitzberg	Zwickauer Land	2 429	08147
16 0 75 013	Crispendorf	Saale-Orla-Kreis	491	07924
13 0 60 010	Crivitz, Stadt	Parchim	4 701	19089
15 3 62 024	Cröchern	Ohrekreis	314	39517
15 2 56 017	Crölpa-Löbschütz	Burgenlandkreis	567	06628
07 3 36 013	Cronenberg	Kusel	194	67744
16 0 74 012	Crossen an der Elster	Saale-Holzland-Kreis	2 219	07613
14 2 72 040	Crosta	Bautzen	1 911	02681
14 2 92 090	Crostwitz	Kamenz	1 185	01920
14 1 71 050	Crottendorf	Annaberg	4 246	09474
12 0 73 104	Crussow	Uckermark	724	16278
14 1 93 050	Culitzsch	Zwickauer Land	795	08112
12 0 70 060	Cumlosen	Prignitz	861	19322
14 1 93 060	Cunersdorf	Zwickauer Land	506	08107
14 1 71 060	Cunersdorf	Annaberg	1 024	09456
14 2 72 050	Cunewalde	Bautzen	3 935	02733
16 0 73 013	Cursdorf	Saalfeld-Rudolstadt	848	98744
03 3 52 011	Cuxhaven, Stadt	Cuxhaven	54 246	27472 *

1) * Bedeutet, daß die Gemeinde mehrere Postleitzahlen hat;
die hier genannte Zahl ist diejenige des Verwaltungssitzes der Gemeinde.

4 Gemeinden in alphabetischer Ordnung mit Schlüsselnummer,
Bevölkerung und Postleitzahl am 31.12.1997

D

Schlüssel- nummer	Gemeinde	Kreis/Landkreis	Bevöl- kerung	Post- leit- zahl 1)
D				
07 1 32 018	Daaden	Altenkirchen (Westerwald)	4 671	57567
16 0 71 012	Daasdorf a. Berge	Weimarer Land	205	99428
13 0 60 011	Dabel	Parchim	1 928	19406
13 0 55 014	Dabelow	Mecklenburg-Strelitz	217	17237
12 0 68 072	Dabergotz	Ostprignitz-Ruppin	541	16818
13 0 52 016	Daberkow	Demmin	396	17129
15 1 71 013	Dabrun	Wittenberg	754	06888
09 1 74 115	Dachau, Stadt	Dachau	37 292	85221
09 5 75 117	Dachsbach, Markt	Neustadt a.d.Aisch-Bad Windsheim	1 604	91462
08 3 37 027	Dachsberg (Südschwarzwald)	Waldshut	1 424	79875
07 1 41 023	Dachsenhausen	Rhein-Lahn-Kreis	1 034	56340
16 0 67 009	Dachwig	Gotha	1 646	99100
07 3 32 008	Dackenheim	Bad Dürkheim	358	67273
07 2 32 211	Dackscheid	Bitburg-Prüm	164	54649
13 0 54 020	Dadow	Ludwigslust	146	19294
01 0 61 022	Dägeling	Steinburg	759	25578
15 3 70 020	Dähre	Altmarkkreis Salzwedel	983	29413
01 0 58 037	Dänischenhagen	Rendsburg-Eckernförde	2 954	24229
01 0 58 038	Dätgen	Rendsburg-Eckernförde	535	24589
01 0 54 022	Dagebüll	Nordfriesland	955	25899
05 3 66 012	Dahlem	Euskirchen	4 182	53949
03 3 55 012	Dahlem	Lüneburg	552	21368
07 2 32 024	Dahlem	Bitburg-Prüm	235	54636
15 3 63 024	Dahlen	Stendal	654	39579
14 3 89 080	Dahlen, Stadt	Torgau-Oschatz	5 396	04774
03 3 55 013	Dahlenburg, Flecken	Lüneburg	3 425	21368
15 3 62 025	Dahlenwarsleben	Ohrekreis	1 195	39326
12 0 72 048	Dahlewitz	Teltow-Fläming	1 642	15827
07 1 41 024	Dahlheim	Rhein-Lahn-Kreis	899	56348
03 1 58 007	Dahlum	Wolfenbüttel	788	38170
12 0 64 096	Dahlwitz-Hoppegarten	Märkisch-Oderland	5 084	15366
01 0 55 010	Dahme	Ostholstein	1 258	23747
12 0 72 052	Dahme, Stadt	Teltow-Fläming	4 032	15936
13 0 53 015	Dahmen	Güstrow	727	17166

1) * Bedeutet, daß die Gemeinde mehrere Postleitzahlen hat;
die hier genannte Zahl ist diejenige des Verwaltungssitzes der Gemeinde.

4 Gemeinden in alphabetischer Ordnung mit Schlüsselnummer,
Bevölkerung und Postleitzahl am 31.12.1997

D

Schlüssel- nummer	Gemeinde	Kreis/Landkreis	Bevöl- kerung	Post- leit- zahl 1)
01 0 53 021	Dahmker	Herzogtum Lauenburg	121	22946
12 0 67 100	Dahmsdorf	Oder-Spree	120	15864
07 3 40 004	Dahn, Stadt	Südwestpfalz	5 152	66994
07 2 32 212	Dahlen	Bitburg-Prüm	371	54689
12 0 69 112	Dahnsdorf	Potsdam-Mittelmark	405	14806
08 4 35 010	Daisendorf	Bodenseekreis	1 332	88718
09 7 79 129	Daiting	Donau-Ries	759	86653
07 1 33 021	Dalberg	Bad Kreuznach	260	55595
13 0 58 020	Dalberg-Wendelstorf	Nordwestmecklenburg	614	19071
01 0 60 016	Daldorf	Segeberg	630	24635
07 2 32 213	Daleiden	Bitburg-Prüm	908	54689
07 3 39 010	Dalheim	Mainz-Bingen	1 035	55278
13 0 53 016	Dalkendorf	Güstrow	351	17166
01 0 53 022	Dalldorf	Herzogtum Lauenburg	342	21483
12 0 63 056	Dallgow-Döberitz	Havelland	4 329	14624
12 0 70 064	Dallmin	Prignitz	652	19357
07 1 34 018	Dambach	Birkenfeld	146	55765
13 0 54 021	Dambeck	Ludwigslust	420	19357
15 3 70 021	Dambeck	Altmarkkreis Salzwedel	349	29416
12 0 69 116	Damelang-Freienthal	Potsdam-Mittelmark	518	14822
01 0 58 039	Damendorf	Rendsburg-Eckernförde	408	24361
13 0 62 011	Damerow	Uecker-Randow	210	17309
07 2 35 014	Damflos	Trier-Saarburg	719	54413
01 0 55 011	Damlos	Ostholstein	618	23738
13 0 51 017	Damm	Bad Doberan	438	18196
13 0 60 012	Damm	Parchim	477	19374
09 6 71 160	Dambach	Aschaffenburg	1 992	63874
12 0 63 060	Damme	Havelland	106	14715
03 4 60 002	Damme, Stadt	Vechta	15 125	49401
12 0 67 104	Dammendorf	Oder-Spree	203	15299
01 0 61 023	Dammfleth	Steinburg	368	25554
03 3 54 003	Damnatz	Lüchow-Dannenberg	365	29472
01 0 58 040	Damp	Rendsburg-Eckernförde	1 606	24351
07 1 40 025	Damscheid	Rhein-Hunsrück-Kreis	656	55432
12 0 69 120	Damsdorf	Potsdam-Mittelmark	1 603	14797

1) * Bedeutet, daß die Gemeinde mehrere Postleitzahlen hat;
die hier genannte Zahl ist diejenige des Verwaltungssitzes der Gemeinde.

4 Gemeinden in alphabetischer Ordnung mit Schlüsselnummer,
Bevölkerung und Postleitzahl am 31.12.1997

D

Schlüssel- nummer	Gemeinde	Kreis/Landkreis	Bevöl- kerung	Post- leitz- zahl 1)
01 0 60 017	Damsdorf	Segeberg	271	23824
13 0 58 021	Damshagen	Nordwestmecklenburg	956	23948
12 0 60 048	Danewitz	Barnim	230	16321
07 1 31 015	Dankerath	Ahrweiler	106	53520
15 3 64 004	Dankerode	Quedlinburg	954	06493
16 0 63 014	Dankmarshausen	Wartburgkreis	1 213	99837
01 0 57 013	Dannau	Plön	577	24329
03 1 54 004	Danndorf	Helmstedt	2 004	38461
15 3 70 022	Dannefeld	Altmarkkreis Salzwedel	439	39649
12 0 64 100	Dannenberg	Märkisch-Oderland	379	16259
03 3 54 004	Dannenberg (Elbe), Stadt	Lüchow-Dannenberg	8 783	29451
07 3 33 013	Dannenfels	Donnersbergkreis	946	67814
12 0 61 076	Dannenreich	Dahme-Spreewald	318	15754
12 0 65 056	Dannenwalde	Oberhavel	347	16775
12 0 70 068	Dannenwalde	Prignitz	530	16866
01 0 59 019	Dannewerk	Schleswig-Flensburg	1 058	24867
15 3 58 006	Dannigkow	Jerichower Land	705	39245
07 3 38 006	Dannstadt-Schauernheim	Ludwigshafen	7 443	67125
15 3 57 008	Danstedt	Halberstadt	621	38855
15 3 57 009	Dardesheim, Stadt	Halberstadt	993	38836
13 0 59 016	Dargelin	Ostvorpommern	384	17498
13 0 59 017	Dargen	Ostvorpommern	540	17419
13 0 52 017	Dargun, Stadt	Demmin	3 998	17159
15 3 69 007	Darlingerode	Wernigerode	2 078	38871
06 4 11 000	Darmstadt, Stadt	Kreisfreie Stadt	137 876	64283 *
07 2 33 014	Darscheid	Daun	725	54552
07 3 40 005	Darstein	Südwestpfalz	219	76848
07 2 32 214	Dasburg	Bitburg-Prüm	317	54689
09 7 71 122	Dasing	Aichach-Friedberg	5 001	86453
13 0 57 019	Daskow	Nordvorpommern	1 132	18320
03 1 55 003	Dassel, Stadt	Northeim	11 785	37586
01 0 53 023	Dassendorf	Herzogtum Lauenburg	3 017	21521
13 0 58 022	Dassow, Stadt	Nordwestmecklenburg	3 239	23942
05 5 62 008	Datteln, Stadt	Recklinghausen	37 553	45711
07 1 38 009	Dattenberg	Neuwied	1 549	53547

1) * Bedeutet, daß die Gemeinde mehrere Postleitzahlen hat;
die hier genannte Zahl ist diejenige des Verwaltungssitzes der Gemeinde.

4 Gemeinden in alphabetischer Ordnung mit Schlüsselnummer,
Bevölkerung und Postleitzahl am 31.12.1997

D

Schlüssel- nummer	Gemeinde	Kreis/Landkreis	Bevöl- kerung	Post- leitzahl 1)
07 1 38 010	Datzeroth	Neuwied	228	56589
07 1 33 022	Daubach	Bad Kreuznach	209	55566
07 1 43 008	Daubach	Westerwaldkreis	417	56412
08 3 26 010	Dauchingen	Schwarzwald-Baar-Kreis	3 445	78083
12 0 73 112	Dauer	Uckermark	201	17291
07 2 33 501	Daun, Stadt	Daun	8 647	54550
07 1 41 025	Dausenau	Rhein-Lahn-Kreis	1 423	56132
08 4 17 014	Dautmergen	Zollernalbkreis	400	72356
06 5 34 007	Dautphetal	Marburg-Biedenkopf	12 168	35232
07 2 32 025	Dauweilshausen	Bitburg-Prüm	77	54673
07 1 33 023	Daxweiler	Bad Kreuznach	810	55442
13 0 58 023	Dechow	Nordwestmecklenburg	400	19217
12 0 68 080	Dechtow	Ostprignitz-Ruppin	289	16833
08 1 15 010	Deckenpfronn	Böblingen	2 571	75392
15 3 57 010	Dedeleben	Halberstadt	1 229	38836
12 0 73 116	Dedelow	Uckermark	1 191	17291
03 1 51 007	Dedelstorf	Gifhorn	1 515	29386
07 1 31 016	Dedenbach	Ahrweiler	389	53426
15 2 60 016	Dederstedt	Mansfelder Land	506	06295
03 2 55 007	Deensen	Holzminde	1 671	37627
15 3 57 011	Deersheim	Halberstadt	884	38835
16 0 73 014	Deesbach	Saalfeld-Rudolstadt	511	98744
07 1 43 009	Deesen	Westerwaldkreis	652	56237
15 1 51 010	Deetz	Anhalt-Zerbst	827	39264
12 0 69 124	Deetz/Havel	Potsdam-Mittelmark	868	14550
09 2 71 119	Deggendorf, Stadt	Deggendorf	31 194	94469
08 4 35 067	Deggenhausertal	Bodenseekreis	3 868	88693
08 1 17 014	Deggingen	Göppingen	5 626	73326
15 2 68 003	Dehlitz (Saale)	Weißenfels	592	06686
07 3 32 009	Deidesheim, Stadt	Bad Dürkheim	3 785	67146
08 3 27 009	Deilingen	Tuttlingen	1 655	78586
07 3 36 014	Deimberg	Kusel	123	67742
09 3 73 119	Deining	Neumarkt i.d. OPf.	3 845	92364
09 7 79 130	Deiningen	Donau-Ries	1 727	86738
03 3 59 011	Deinste	Stade	1 844	21717

1) * Bedeutet, daß die Gemeinde mehrere Postleitzahlen hat;
die hier genannte Zahl ist diejenige des Verwaltungssitzes der Gemeinde.

4 Gemeinden in alphabetischer Ordnung mit Schlüsselnummer,
Bevölkerung und Postleitzahl am 31.12.1997

D

Schlüssel- nummer	Gemeinde	Kreis/Landkreis	Bevöl- kerung	Post- leit- zahl 1)
03 3 57 011	Deinstedt	Rotenburg (Wümme)	669	27446
09 7 74 124	Deisenhausen	Günzburg	1 453	86489
08 3 25 072	Deißlingen	Rottweil	5 818	78652
08 1 16 014	Deizisau	Esslingen	6 018	73779
05 7 74 020	Delbrück, Stadt	Paderborn	28 347	33129
01 0 62 014	Delingsdorf	Stormarn	1 161	22929
15 2 61 010	Delitz am Berge	Merseburg-Querfurt	987	06246
14 3 74 060	Delitzsch, Stadt	Delitzsch	27 235	04509
07 3 40 207	Dellfeld	Südwestpfalz	1 433	66503
03 2 55 008	Delligsen, Flecken	Holzminde	9 320	31073
01 0 51 019	Dellstedt	Dithmarschen	819	25786
03 4 01 000	Delmenhorst, Stadt	Kreisfreie Stadt	77 958	27749 *
01 0 51 020	Delve	Dithmarschen	703	25788
13 0 60 013	Demen	Parchim	1 761	19089
07 2 33 016	Demerath	Daun	317	54552
13 0 58 024	Demern	Nordwestmecklenburg	326	19217
12 0 70 072	Demerthin	Prignitz	433	16866
14 2 72 060	Demitz-Thumitz	Bautzen	3 354	01877
15 3 63 025	Demker	Stendal	405	39579
13 0 52 018	Demmin, Hansestadt	Demmin	14 247	17109
12 0 67 108	Demnitz	Oder-Spree	232	15518
15 3 58 007	Demsin	Jerichower Land	423	39307
09 1 76 120	Denkendorf	Eichstätt	4 282	85095
08 1 16 015	Denkendorf	Esslingen	10 264	73770
08 3 27 010	Denkingen	Tuttlingen	2 320	78588
09 1 81 113	Denklingen	Landsberg a. Lech	2 271	86920
03 1 58 008	Denkte	Wolfenbüttel	2 976	38321
14 1 93 080	Dennheritz	Zwickauer Land	1 474	08393
07 3 36 015	Dennweiler-Frohnbach	Kusel	294	66871
07 2 33 209	Densborn	Daun	606	54570
12 0 73 120	Densow	Uckermark	302	17268
09 5 71 132	Dentlein a. Forst, Markt	Ansbach	2 528	91599
08 3 16 009	Denzlingen	Emmendingen	12 447	79211
15 3 58 008	Derben	Jerichower Land	920	39317
15 3 69 008	Derenburg, Stadt	Wernigerode	2 790	38895

1) * Bedeutet, daß die Gemeinde mehrere Postleitzahlen hat;
die hier genannte Zahl ist diejenige des Verwaltungssitzes der Gemeinde.

4 Gemeinden in alphabetischer Ordnung mit Schlüsselnummer,
Bevölkerung und Postleitzahl am 31.12.1997

D

Schlüssel- nummer	Gemeinde	Kreis/Landkreis	Bevöl- kerung	Post- leit- zahl 1)
03 2 55 009	Derental	Holzminden	781	37691
16 0 63 015	Dermbach	Wartburgkreis	3 392	36466
07 1 31 017	Dernau	Ahrweiler	2 009	53507
07 3 37 017	Dernbach	Südliche Weinstraße	432	76857
07 1 38 011	Dernbach	Neuwied	1 025	56307
07 1 43 010	Dernbach (Westerwald)	Westerwaldkreis	2 676	56428
01 0 57 015	Dersau	Pflön	867	24326
07 1 32 019	Derschen	Altenkirchen (Westerwald)	1 136	57520
13 0 59 018	Dersekow	Ostvorpommern	1 079	17498
13 0 54 022	Dersenow	Ludwigslust	512	19260
03 4 54 007	Dersum	Emsland	1 327	26906
12 0 69 128	Derwitz	Potsdam-Mittelmark	407	14550
14 2 84 030	Deschka	Niederschles. Oberlausitzkreis ..	467	02829
07 1 33 024	Desloch	Bad Kreuznach	388	55592
03 2 54 010	Despetal	Hildesheim	1 433	31035
15 1 01 000	Dessau, Stadt	Kreisfreie Stadt	88 607	06844 *
07 1 41 026	Dessighofen	Rhein-Lahn-Kreis	174	56357
12 0 68 084	Dessow	Ostprignitz-Ruppin	415	16845
03 4 57 006	Detern, Flecken	Leer	2 396	26847
15 3 58 009	Detershagen	Jerichower Land	502	39291
05 7 66 020	Detmold, Stadt	Lippe	73 820	32756 *
09 6 75 117	Dettelbach, Stadt	Kitzingen	6 803	97337
08 4 16 009	Dettenhausen	Tübingen	5 169	72135
08 2 15 111	Dettenheim	Karlsruhe	6 728	76706
08 3 37 030	Dettighofen	Waldshut	1 033	79802
08 4 15 014	Dettingen an der Erms	Reutlingen	9 060	72581
08 4 26 031	Dettingen an der Iller	Biberach	2 002	88451
08 1 16 016	Dettingen unter Teck	Esslingen	5 372	73265
13 0 57 020	Dettmannsdorf	Nordvorpommern	1 139	18320
03 1 58 009	Dettum	Wolfenbüttel	1 380	38173
07 2 35 015	Detzem	Trier-Saarburg	534	54340
15 2 56 018	Deuben	Burgenlandkreis	1 347	06682
07 2 33 017	Deudesfeld	Daun	444	54570
09 3 75 127	Deuerling	Regensburg	1 923	93180
16 0 61 022	Deuna	Eichsfeld	1 122	37355

1) * Bedeutet, daß die Gemeinde mehrere Postleitzahlen hat;
die hier genannte Zahl ist diejenige des Verwaltungssitzes der Gemeinde.

4 Gemeinden in alphabetischer Ordnung mit Schlüsselnummer,
Bevölkerung und Postleitzahl am 31.12.1997

D

Schlüssel- nummer	Gemeinde	Kreis/Landkreis	Bevöl- kerung	Post- leitz- zahl 1)
07 2 31 018	Deuselbach	Bernkastel-Wittlich	303	54411
12 0 69 132	Deutsch Bork	Potsdam-Mittelmark	150	14822
03 3 55 014	Deutsch Evern	Lüneburg	3 239	21407
14 2 92 100	Deutschbaselitz	Kamenz	511	01920
14 1 81 050	Deutscheinsiedel	Mittlerer Erzgebirgskreis	454	09548
12 0 68 088	Deutshhof	Ostprignitz-Ruppin	301	16818
14 1 81 060	Deutschneudorf	Mittlerer Erzgebirgskreis	887	09548
14 3 79 120	Deutzen	Leipziger Land	2 449	04574
13 0 55 015	Dewitz	Mecklenburg-Strelitz	458	17094
07 3 39 011	Dexheim	Mainz-Bingen	1 380	55278
13 0 57 021	Deyelsdorf	Nordvorpommern	663	18513
07 2 31 019	Dhronecken	Bernkastel-Wittlich	135	54426
07 1 40 027	Dichtelbach	Rhein-Hunsrück-Kreis	682	55494
03 2 51 011	Dickel	Diepholz	569	49453
07 1 32 020	Dickendorf	Altenkirchen (Westerwald)	334	57520
07 1 40 028	Dickenschied	Rhein-Hunsrück-Kreis	732	55483
07 1 34 019	Dickesbach	Birkenfeld	398	55758
03 1 51 041	Didderse	Gifhorn	1 242	38530
09 5 71 134	Diebach	Ansbach	1 124	91583
07 1 37 207	Dieblich	Mayen-Koblenz	2 423	56332
06 4 32 004	Dieburg, Stadt	Darmstadt-Dieburg	14 283	64807
15 1 59 007	Diebzig	Köthen	287	06369
12 0 72 064	Diedersdorf	Teltow-Fläming	677	15831
12 0 64 104	Diedersdorf	Märkisch-Oderland	586	15306
09 7 72 130	Diedorf Markt	Augsburg	9 739	86420
16 0 63 016	Diedorf/Rhön	Wartburgkreis	454	36452
13 0 59 019	Diedrichshagen	Ostvorpommern	308	17498
07 2 31 020	Diefenbach	Bernkastel-Wittlich	71	54538
13 0 53 017	Diekhof	Güstrow	896	18299
03 2 54 011	Diekholzen	Hildesheim	7 155	31199
01 0 51 021	Diekhusen-Fahrstedt	Dithmarschen	625	25709
08 2 26 010	Dielheim	Rhein-Neckar-Kreis	8 392	69234
07 3 33 014	Dielkirchen	Donnersbergkreis	597	67811
03 2 55 010	Dielmissen	Holzminde	888	37633
06 6 35 007	Diemelsee	Waldeck-Frankenberg	5 697	34519

1) * Bedeutet, daß die Gemeinde mehrere Postleitzahlen hat;
die hier genannte Zahl ist diejenige des Verwaltungssitzes der Gemeinde.

Schlüssel- nummer	Gemeinde	Kreis/Landkreis	Bevöl- kerung	Post- leitz- zahl 1)
06 6 35 008	Diemelstadt, Stadt	Waldeck-Frankenberg	5 974	34474
13 0 55 016	Diemitz	Mecklenburg-Strelitz	177	17252
07 1 41 027	Dienethal	Rhein-Lahn-Kreis	309	56379
07 3 39 012	Dienheim	Mainz-Bingen	1 750	55276
12 0 67 112	Diensdorf-Radlow	Oder-Spree	533	15864
07 1 34 020	Dienstweiler	Birkenfeld	335	55765
03 2 56 004	Diepenau, Flecken	Nienburg (Weser)	4 100	31603
12 0 61 080	Diepensee	Dahme-Spreewald	350	15831
03 2 51 012	Diepholz, Stadt	Diepholz	16 321	49356
14 2 80 060	Diera	Meißen	1 953	01665
07 3 37 018	Dierbach	Südliche Weinstraße	526	76889
12 0 68 092	Dierberg	Ostprignitz-Ruppin	323	16835
07 1 38 012	Dierdorf, Stadt	Neuwied	5 695	56269
07 2 31 021	Dierfeld	Bernkastel-Wittlich	7	54533
13 0 57 022	Dierhagen	Nordvorpommern	1 637	18347
07 2 31 022	Dierscheid	Bernkastel-Wittlich	168	54523
14 2 85 040	Diesbar-Seußlitz	Riesa-Großenhain	2 180	01612
15 3 70 023	Diesdorf	Altmarkkreis Salzwedel	2 136	29413
15 2 65 007	Dieskau	Saalkreis	2 796	06184
09 5 75 118	Diespeck	Neustadt a.d.Aisch-Bad Windsheim	3 288	91456
09 1 81 114	Dießen a. Ammersee, Markt	Landsberg a. Lech	9 449	86911
13 0 60 014	Diestelow	Parchim	567	19399
08 4 25 028	Dietenheim, Stadt	Alb-Donau-Kreis	6 617	89165
09 5 71 135	Dietenhofen, Markt	Ansbach	5 382	90599
16 0 61 023	Dieterode	Eichsfeld	102	37318
09 2 77 114	Dietersburg	Rottal-Inn	3 085	84378
12 0 69 136	Dietersdorf	Potsdam-Mittelmark	200	14913
15 2 66 010	Dietersdorf	Sangerhausen	353	06536
09 5 75 119	Dietersheim	Neustadt a.d.Aisch-Bad Windsheim	2 018	91463
09 3 76 122	Dieterskirchen	Schwandorf	1 068	92542
09 3 73 121	Dietfurt a.d. Altmühl, Stadt ...	Neumarkt i.d. OPf.	5 979	92345
07 1 41 502	Diethardt	Rhein-Lahn-Kreis	278	56355
08 3 25 011	Dietingen	Rottweil	3 816	78661
09 7 80 119	Dietmannsried, Markt	Oberallgäu	7 273	87463
09 1 73 118	Dietramszell	Bad Tölz-Wolfratshausen	4 852	83623

1) * Bedeutet, daß die Gemeinde mehrere Postleitzahlen hat;
die hier genannte Zahl ist diejenige des Verwaltungssitzes der Gemeinde.

4 Gemeinden in alphabetischer Ordnung mit Schlüsselnummer,
Bevölkerung und Postleitzahl am 31.12.1997

D

Schlüssel- nummer	Gemeinde	Kreis/Landkreis	Bevöl- kerung	Post- leitz- zahl 1)
07 3 40 208	Dietrichingen	Südwestpfalz	317	66484
15 1 71 014	Dietrichsdorf	Wittenberg	263	06888
06 4 38 001	Dietzenbach, Stadt	Offenbach	32 920	63128
16 0 61 024	Dietzenrode/Vatterode	Eichsfeld	147	37318
06 5 32 005	Dietzhölztal	Lahn-Dill-Kreis	6 560	35716
07 1 41 029	Diez, Stadt	Rhein-Lahn-Kreis	10 523	65582
07 1 40 029	Dill	Rhein-Hunsrück-Kreis	190	55487
06 5 32 006	Dillenburg, Stadt	Lahn-Dill-Kreis	25 080	35683 *
07 1 40 030	Dillendorf	Rhein-Hunsrück-Kreis	594	55481
09 7 73 125	Dillingen a.d. Donau, Stadt	Dillingen a.d. Donau	17 875	89407
10 0 44 111	Dillingen/ Saar, Stadt	Saarlouis	21 743	66763
16 0 66 016	Dillstädt	Schmalkalden-Meiningen	935	98530
07 3 40 006	Dimbach	Südwestpfalz	191	76848
07 2 32 216	Dingdorf	Bitburg-Prüm	109	54614
16 0 61 025	Dingelstädt, Stadt	Eichsfeld	5 092	37351
15 3 57 012	Dingelstedt am Huy	Halberstadt	1 662	38838
01 0 51 022	Dingen	Dithmarschen	654	25715
09 2 79 112	Dingolfing, Stadt	Dingolfing-Landau	18 259	84130
09 6 78 122	Dingolshausen	Schweinfurt	1 215	97497
16 0 69 008	Dingsleben	Hildburghausen	290	98646
09 5 71 136	Dinkelsbühl, Stadt	Ansbach	11 668	91550
09 7 72 131	Dinkelscherben, Markt	Augsburg	6 685	86424
03 4 60 003	Dinklage, Stadt	Vechta	11 559	49413
05 1 70 008	Dinslaken, Stadt	Wesel	70 031	46535 *
07 3 31 014	Dintesheim	Alzey-Worms	133	55234
16 0 63 017	Dippach	Wartburgkreis	1 263	99837
06 6 31 003	Dipperz	Fulda	3 258	36160
12 0 69 140	Dippmannsdorf	Potsdam-Mittelmark	383	14806
14 2 90 080	Dippoldiswalde, Stadt	Weißeritzkreis	8 351	01744
09 7 78 127	Dirlwang, Markt	Unterallgäu	2 064	87742
07 3 32 010	Dirmstein	Bad Dürkheim	3 043	67246
08 1 35 010	Dischingen	Heidenheim	4 649	89561
12 0 71 040	Dissen	Spree-Neiße	597	03096
03 4 59 015	Dissen am Teutoburger Wald, Stad	Osnabrück	8 993	49201
15 3 64 005	Ditfurt	Quedlinburg	1 892	06484

1) * Bedeutet, daß die Gemeinde mehrere Postleitzahlen hat;
die hier genannte Zahl ist diejenige des Verwaltungssitzes der Gemeinde.

4 Gemeinden in alphabetischer Ordnung mit Schlüsselnummer,
Bevölkerung und Postleitzahl am 31.12.1997

D

Schlüssel- nummer	Gemeinde	Kreis/Landkreis	Bevöl- kerung	Post- leit- zahl 1)
07 1 37 019	Ditscheid	Mayen-Koblenz	228	56729
09 6 78 123	Dittelbrunn	Schweinfurt	7 442	97456
14 2 86 050	Dittelsdorf	Löbau-Zittau	1 031	02788
07 3 31 015	Dittelsheim-Heßloch	Alzey-Worms	2 176	67596
09 5 77 122	Dittenheim	Weißenburg-Gunzenhausen	1 774	91723
16 0 75 014	Dittersdorf	Saale-Orla-Kreis	253	07907
07 3 36 016	Dittweiler	Kusel	933	66903
08 1 18 011	Ditzingen, Stadt	Ludwigsburg	23 694	71254
13 0 57 023	Divitz	Nordvorpommern	223	18314
15 3 63 026	Dobberkau	Stendal	330	39606
13 0 60 015	Dobbertin	Parchim	1 631	19399
13 0 53 018	Dobbin	Güstrow	409	18292
08 2 35 018	Dobel	Calw	2 219	75335
12 0 61 084	Doberburg	Dahme-Spreewald	132	15868
12 0 62 092	Doberlug-Kirchhain, Stadt	Elbe-Elster	7 779	03253
14 3 74 080	Doberschütz	Delitzsch	4 516	04838
01 0 57 016	Dobersdorf	Plön	1 132	24232
16 0 77 003	Dobitschen	Altenburger Land	641	04626
15 1 51 011	Dobritz	Anhalt-Zerbst	331	39264
07 2 32 026	Dockendorf	Bitburg-Prüm	185	54636
07 2 33 018	Dockweiler	Daun	606	54552
07 2 31 023	Dodenburg	Bernkastel-Wittlich	112	54518
15 3 55 011	Dodendorf	Bördekreis	774	39171
13 0 54 023	Dodow	Ludwigslust	459	19243
14 3 75 030	Döbeln, Stadt	Döbeln	24 396	04720
12 0 63 064	Döberitz	Havelland	802	14727
12 0 71 044	Döbern, Stadt	Spree-Neiße	4 224	03159
14 3 74 070	Döbernitz	Delitzsch	2 955	04509
15 2 65 008	Döblitz	Saalkreis	197	06198
14 3 89 090	Döbrichau	Torgau-Oschatz	356	04886
15 2 56 019	Döbris	Burgenlandkreis	71	06727
16 0 71 013	Döbritschen	Weimarer Land	237	99441
16 0 75 016	Döbritz	Saale-Orla-Kreis	208	07381
09 4 75 120	Döhlau	Hof	3 864	95182
15 3 62 026	Döhren	Ohrekreis	230	39356

1) * Bedeutet, daß die Gemeinde mehrere Postleitzahlen hat;
die hier genannte Zahl ist diejenige des Verwaltungssitzes der Gemeinde.

4 Gemeinden in alphabetischer Ordnung mit Schlüsselnummer,
Bevölkerung und Postleitzahl am 31.12.1997

D

Schlüssel- nummer	Gemeinde	Kreis/Landkreis	Bevöl- kerung	Post- leit- zahl 1)
15 2 65 009	Dölbau	Saalkreis	1 207	06184
12 0 70 076	Döllen	Prignitz	209	16866
12 0 62 100	Döllingen	Elbe-Elster	474	04928
15 2 65 010	Döllnitz	Saalkreis	1 307	06184
16 0 67 011	Döllstädt	Gotha	1 269	99100
13 0 54 024	Dömitz, Stadt	Ludwigslust	2 778	19303
15 3 70 024	Dönitz	Altmarkkreis Salzwedel	160	38486
05 7 66 024	Dörentrup	Lippe	8 686	32694
09 4 73 120	Dörfler-Esbach	Coburg	4 116	96487
14 2 92 105	Dörghenhausen	Kamenz	653	02979
07 1 41 030	Dörnberg	Rhein-Lahn-Kreis	581	56379
01 0 57 017	Dörnigk	Plön	275	24326
15 3 58 010	Dörnitz	Jerichower Land	244	39291
14 1 81 070	Dörnthäl	Mittlerer Erzgebirgskreis	1 190	09509
03 4 54 008	Dörpen	Emsland	4 336	26892
01 0 58 042	Dörphof	Rendsburg-Eckernförde	729	24398
01 0 51 023	Dörpling	Dithmarschen	635	25794
01 0 59 020	Dörpstedt	Schleswig-Flensburg	570	24869
07 1 33 025	Dörrebach	Bad Kreuznach	725	55444
07 3 37 019	Dörrenbach	Südliche Weinstraße	970	76889
07 3 33 016	Dörrmoschel	Donnersbergkreis	171	67806
07 1 41 031	Dörscheid	Rhein-Lahn-Kreis	405	56348
07 1 41 032	Dörsdorf	Rhein-Lahn-Kreis	414	56370
16 0 76 016	Dörtendorf	Greiz	223	07950
07 1 40 031	Dörth	Rhein-Hunsrück-Kreis	543	56281
03 3 61 003	Dörverden	Verden	9 575	27313
08 1 26 020	Dörzbach	Hohenlohekreis	2 309	74677
16 0 73 017	Döschnitz	Saalfeld-Rudolstadt	301	07429
15 2 56 020	Döschwitz	Burgenlandkreis	917	06712
15 2 65 011	Döbel	Saalkreis	351	06198
03 4 58 003	Dötlingen	Oldenburg	5 574	27801
07 1 38 013	Döttesfeld	Neuwied	645	56305
08 3 37 032	Dogern	Waldshut	2 332	79804
07 2 33 019	Dohm-Lammersdorf	Daun	170	54576
14 2 87 090	Dohma	Sächsische Schweiz	1 165	01796

1) * Bedeutet, daß die Gemeinde mehrere Postleitzahlen hat;
die hier genannte Zahl ist diejenige des Verwaltungssitzes der Gemeinde.

Schlüssel- nummer	Gemeinde	Kreis/Landkreis	Bevöl- kerung	Post- leitz- zahl 1)
14 2 87 100	Dohna, Stadt	Sächsische Schweiz	3 798	01809
15 1 59 008	Dohndorf	Köthen	369	06369
07 1 35 021	Dohr	Cochem-Zell	602	56812
03 4 54 009	Dohren	Emsland	1 106	49770
03 3 53 006	Dohren	Harburg	893	21255
12 0 64 112	Dolgelin	Märkisch-Oderland	535	15306
13 0 55 017	Dolgen	Mecklenburg-Strelitz	911	17258
12 0 61 088	Dolgenbrodt	Dahme-Spreewald	308	15754
07 3 39 013	Dolgesheim	Mainz-Bingen	1 016	55278
03 4 57 007	Dollart	Leer	1 342	26831
15 3 62 027	Dolle	Ohrekreis	515	39517
03 3 59 012	Dollern	Stade	1 815	21739
01 0 59 106	Dollerup	Schleswig-Flensburg	1 010	24989
12 0 61 092	Dollgen	Dahme-Spreewald	144	15913
12 0 65 060	Dollgow	Oberhavel	311	16775
09 1 76 121	Dollnstein, Markt	Eichstätt	2 895	91795
01 0 59 021	Dollrothfeld	Schleswig-Flensburg	261	24392
09 5 71 137	Dombühl, Markt	Ansbach	1 620	91601
15 3 55 012	Domersleben	Bördekreis	1 167	39164
07 1 40 202	Dommershausen	Rhein-Hunsrück-Kreis	1 211	56290
14 3 89 100	Domnitzsch, Stadt	Torgau-Oschatz	2 704	04880
15 2 65 012	Domnitz	Saalkreis	823	06420
12 0 71 048	Domsdorf	Spree-Neiße	226	03116
12 0 62 104	Domsdorf	Elbe-Elster	441	04924
13 0 60 016	Domsühl	Parchim	1 114	19374
08 3 26 012	Donaueschingen, Stadt	Schwarzwald-Baar-Kreis	20 868	78166
09 3 75 130	Donaustauf, Markt	Regensburg	3 767	93093
09 7 79 131	Donauwörth, Stadt	Donau-Ries	17 902	86609
16 0 65 013	Donndorf	Kyffhäuserkreis	898	06571
09 6 78 124	Donnersdorf	Schweinfurt	1 880	97499
07 3 40 007	Donsieders	Südwestpfalz	1 065	66978
08 1 17 015	Donzdorf, Stadt	Göppingen	11 175	73072
13 0 58 025	Dorf Mecklenburg	Nordwestmecklenburg	2 990	23972
12 0 68 096	Dorf-Zechlin	Ostprignitz-Ruppin	393	16837
14 1 88 060	Dorfchemnitz	Stollberg	1 462	09380

1) * Bedeutet, daß die Gemeinde mehrere Postleitzahlen hat;
die hier genannte Zahl ist diejenige des Verwaltungssitzes der Gemeinde.

4 Gemeinden in alphabetischer Ordnung mit Schlüsselnummer,
Bevölkerung und Postleitzahl am 31.12.1997

D

Schlüssel- nummer	Gemeinde	Kreis/Landkreis	Bevöl- kerung	Post- leit- zahl 1)
14 1 77 070	Dorfchemnitz b. Sayda	Freiberg	1 927	09619
09 1 77 115	Dorfen, Stadt	Erding	12 123	84405
14 2 90 100	Dorfhain	Weißeritzkreis	1 312	01738
09 6 76 118	Dorfprozelten	Miltenberg	1 935	97904
05 1 62 004	Dormagen, Stadt	Neuss	62 374	41539 *
08 4 17 015	Dormettingen	Zollernalbkreis	1 070	72358
09 4 74 119	Dormitz	Forchheim	1 912	91077
07 3 39 201	Dorn-Dürkheim	Mainz-Bingen	883	67585
15 1 71 015	Dorna	Wittenberg	206	06901
15 1 59 009	Dornbock	Köthen	376	06369
15 1 51 012	Dornburg	Anhalt-Zerbst	312	39264
06 5 33 004	Dornburg	Limburg-Weilburg	8 695	65599
16 0 74 013	Dornburg/Saale, Stadt	Saale-Holzland-Kreis	985	07778
16 0 63 018	Dorndorf	Wartburgkreis	3 081	36460
16 0 73 019	Dorndorf	Saalfeld-Rudolstadt	103	07407
16 0 74 014	Dorndorf-Steudnitz	Saale-Holzland-Kreis	2 112	07778
08 3 25 012	Dornhan, Stadt	Rottweil	6 078	72175
16 0 70 008	Dornheim	Ilm-Kreis	576	99310
07 1 41 033	Dornholzhausen	Rhein-Lahn-Kreis	227	56357
08 4 25 031	Dornstadt	Alb-Donau-Kreis	8 491	89160
15 2 65 013	Dornstedt	Saalkreis	809	06179
08 2 37 019	Dornstetten, Stadt	Freudenstadt	7 621	72280
12 0 72 068	Dornswalde	Teltow-Fläming	154	15837
03 4 52 004	Dornum, Flecken	Aurich	2 173	26553
03 4 52 005	Dornumsiedel	Aurich	1 026	26553
07 1 31 018	Dorsel	Ahrweiler	201	53533
07 1 33 026	Dorsheim	Bad Kreuznach	568	55452
15 3 62 028	Dorst	Ohrekreis	185	39638
03 1 58 010	Dorstadt	Wolfenbüttel	698	38312
05 5 62 012	Dorsten, Stadt	Recklinghausen	81 058	46284 *
05 9 13 000	Dortmund, Stadt	Kreisfreie Stadt	594 866	44135 *
03 3 52 012	Dorum	Cuxhaven	2 907	27632
08 2 26 012	Dossenheim	Rhein-Neckar-Kreis	11 560	69221
12 0 68 100	Dossow	Ostprignitz-Ruppin	528	16909
08 4 17 016	Dotternhausen	Zollernalbkreis	1 779	72359

1) * Bedeutet, daß die Gemeinde mehrere Postleitzahlen hat;
die hier genannte Zahl ist diejenige des Verwaltungssitzes der Gemeinde.

4 Gemeinden in alphabetischer Ordnung mit Schlüsselnummer,
Bevölkerung und Postleitzahl am 31.12.1997

D

Schlüssel- nummer	Gemeinde	Kreis/Landkreis	Bevöl- kerung	Post- leitz- zahl 1)
12 0 71 052	Drachhausen	Spree-Neiße	897	03185
09 2 76 120	Drachselsried	Regen	2 340	94256
15 3 55 013	Drackenstedt	Bördekreis	421	39365
08 1 17 016	Drackenstein	Göppingen	419	73345
03 3 53 007	Drage	Harburg	2 928	21423
01 0 61 024	Drage	Steinburg	259	25582
01 0 54 023	Drage	Nordfriesland	573	25878
16 0 75 017	Dragensdorf	Saale-Orla-Kreis	71	07907
13 0 58 026	Dragun	Nordwestmecklenburg	771	19205
12 0 67 116	Drahendorf	Oder-Spree	42	15848
12 0 61 096	Drahnisdorf	Dahme-Spreewald	477	15938
03 2 56 005	Drakenburg, Flecken	Nienburg (Weser)	1 732	31623
03 3 52 013	Drangstedt	Cuxhaven	1 358	27624
12 0 68 104	Dranse	Ostprignitz-Ruppin	1 047	16909
03 1 52 006	Dransfeld, Stadt	Göttingen	4 312	37127
13 0 61 008	Dranske	Rügen	2 762	18556
15 2 56 021	Draschwitz	Burgenlandkreis	605	06712
12 0 62 108	Drasdo	Elbe-Elster	188	04938
16 0 75 018	Dreba	Saale-Orla-Kreis	311	07806
14 1 81 080	Drebach	Mittlerer Erzgebirgskreis	2 583	09430
03 2 51 013	Drebber	Diepholz	2 885	49457
12 0 71 056	Drebkau, Stadt	Spree-Neiße	3 145	03116
15 2 66 011	Drebsdorf	Sangerhausen	132	06528
13 0 57 024	Drechow	Nordvorpommern	301	18465
07 2 33 210	Drees	Daun	155	53520
13 0 53 019	Dreetz	Güstrow	223	18249
12 0 68 109	Dreetz	Ostprignitz-Ruppin	1 284	16845
01 0 60 018	Dreggers	Segeberg	53	23845
12 0 71 060	Drehnow	Spree-Neiße	674	03185
06 4 38 002	Dreieich, Stadt	Offenbach	39 794	63303
07 1 43 215	Dreifelden	Westerwaldkreis	310	57629
14 3 89 110	Dreiheide	Torgau-Oschatz	2 533	04860
07 1 43 011	Dreikirchen	Westerwaldkreis	926	56414
15 3 55 014	Dreileben	Bördekreis	704	39365
13 0 54 025	Dreilützow	Ludwigslust	466	19243

1) * Bedeutet, daß die Gemeinde mehrere Postleitzahlen hat;
die hier genannte Zahl ist diejenige des Verwaltungssitzes der Gemeinde.

4 Gemeinden in alphabetischer Ordnung mit Schlüsselnummer,
Bevölkerung und Postleitzahl am 31.12.1997

D

Schlüssel- nummer	Gemeinde	Kreis/Landkreis	Bevöl- kerung	Post- leitz- zahl 1)
07 2 31 024	Dreis	Bernkastel-Wittlich	1 391	54518
07 2 33 020	Dreis-Brück	Daun	943	54552
07 1 43 216	Dreisbach	Westerwaldkreis	579	56472
07 3 33 017	Dreisen	Donnersbergkreis	998	67816
16 0 75 019	Dreitzsch	Saale-Orla-Kreis	471	07819
01 0 54 024	Dreisdorf	Nordfriesland	1 154	25853
05 5 70 016	Drensteinfurt, Stadt	Warendorf	13 548	48317
03 2 51 014	Drentwede	Diepholz	1 025	49406
13 0 61 009	Dreschvitz	Rügen	785	18573
14 2 62 000	Dresden, Stadt	Kreisfreie Stadt	459 222	01067 *
03 3 53 008	Drestedt	Harburg	695	21279
12 0 69 144	Dretzen	Potsdam-Mittelmark	196	14793
13 0 59 020	Drewelow	Ostvorpommern	173	17392
12 0 68 112	Drewen	Ostprignitz-Ruppin	258	16866
12 0 71 064	Drewitz	Spree-Neiße	459	03197
15 3 58 011	Drewitz	Jerichower Land	435	39291
06 5 32 007	Driedorf	Lahn-Dill-Kreis	5 264	35759
12 0 71 068	Drieschnitz-Kahsel	Spree-Neiße	390	03130
03 3 52 014	Driftsethe	Cuxhaven	585	27628
12 0 66 060	Drochow	Oberspreewald-Lausitz	303	01994
03 3 59 013	Drochtersen	Stade	11 789	21706
16 0 73 021	Dröbischau	Saalfeld-Rudolstadt	573	07426
14 1 78 110	Dröda	Vogtlandkreis	223	08606
13 0 54 026	Drönnewitz	Ludwigslust	344	19243
16 0 77 004	Drogen	Altenburger Land	181	04626
16 0 73 107	Drognitz	Saalfeld-Rudolstadt	755	07338
15 3 52 005	Drohndorf	Aschersleben-Staßfurt	545	06456
05 9 66 008	Drolshagen, Stadt	Olpe	12 101	57489
15 1 59 010	Drosa	Köthen	729	06369
15 2 56 022	Droßdorf	Burgenlandkreis	733	06712
15 2 56 023	Droyßig	Burgenlandkreis	1 971	06722
15 3 69 009	Drübeck	Wernigerode	1 394	38871
15 3 55 015	Druxberge	Bördekreis	445	39365
12 0 61 100	Duben	Dahme-Spreewald	570	15926
12 0 62 116	Dubro	Elbe-Elster	372	04916

1) * Bedeutet, daß die Gemeinde mehrere Postleitzahlen hat;
die hier genannte Zahl ist diejenige des Verwaltungssitzes der Gemeinde.

4 Gemeinden in alphabetischer Ordnung mit Schlüsselnummer,
Bevölkerung und Postleitzahl am 31.12.1997

D

Schlüssel- nummer	Gemeinde	Kreis/Landkreis	Bevöl- kerung	Post- leitz- zahl 1)
13 0 59 021	Ducherow	Ostvorpommern	2 453	17398
07 1 33 027	Duchroth	Bad Kreuznach	577	55585
13 0 52 019	Duckow	Demmin	302	17139
07 2 32 027	Dudeldorf	Bitburg-Prüm	1 124	54647
13 0 57 025	Dudendorf	Nordvorpommern	184	18334
07 3 38 007	Dudenhofen	Ludwigshafen	5 618	67373
03 1 52 007	Duderstadt, Stadt	Göttingen	23 335	37115
15 1 51 013	Düben	Anhalt-Zerbst	300	06869
12 0 62 112	Dübrichen	Elbe-Elster	218	03253
01 0 53 024	Düchelsdorf	Herzogtum Lauenburg	144	23847
03 3 59 014	Düdenbüttel	Stade	840	21709
05 5 58 016	Dülmen, Stadt	Coesfeld	45 562	48249
13 0 54 027	Dümmer	Ludwigslust	968	19073
07 1 31 501	Dümpelfeld	Ahrweiler	722	53520
07 1 35 022	Dünfus	Cochem-Zell	291	56754
07 1 35 023	Düngenheim	Cochem-Zell	1 280	56761
03 4 58 004	Dünsen	Oldenburg	1 201	27243
16 0 64 014	Dünwald	Unstrut-Hainich-Kreis	2 583	99974
08 3 27 011	Dürbheim	Tuttlingen	1 505	78589
05 3 58 008	Düren, Stadt	Düren	89 872	52349 *
08 4 26 035	Dürmentingen	Biberach	2 471	88525
08 4 26 036	Dürnau	Biberach	415	88422
08 1 17 017	Dürnau	Göppingen	2 004	73105
12 0 61 104	Dürrenhofe	Dahme-Spreewald	287	15910
14 1 73 050	Dürrenhulsdorf	Chemnitzer Land	596	08396
14 2 86 060	Dürrehennersdorf	Löbau-Zittau	1 267	02708
07 1 38 014	Dürrholz	Neuwied	1 126	56307
09 7 74 127	Dürrlauingen	Günzburg	1 878	89350
14 2 87 110	Dürrröhrsdorf-Dittersbach	Sächsische Schweiz	4 478	01833
09 5 71 139	Dürrwangen, Markt	Ansbach	2 658	91602
15 3 63 027	Düsedau	Stendal	362	39606
05 1 11 000	Düsseldorf, Stadt	Kreisfreie Stadt	570 969	40213 *
13 0 52 020	Düvier	Demmin	586	17121
09 3 75 131	Duggendorf	Regensburg	1 453	93182
03 2 54 037	Duingen, Flecken	Hildesheim	3 080	31089

1) * Bedeutet, daß die Gemeinde mehrere Postleitzahlen hat;
die hier genannte Zahl ist diejenige des Verwaltungssitzes der Gemeinde.

4 Gemeinden in alphabetischer Ordnung mit Schlüsselnummer,
Bevölkerung und Postleitzahl am 31.12.1997

D

Schlüssel- nummer	Gemeinde	Kreis/Landkreis	Bevöl- kerung	Post- leit- zahl 1)
05 1 12 000	Duisburg, Stadt	Kreisfreie Stadt	529 062	47051 *
13 0 51 018	Dummerstorf	Bad Doberan	2 552	18196
08 3 25 014	Dunningen	Rottweil	5 477	78655
01 0 54 025	Dunsum	Nordfriesland	86	25938
03 4 62 002	Dunum	Wittmund	1 181	26427
07 3 36 017	Dunzweiler	Kusel	1 015	66916
07 2 33 211	Duppach	Daun	325	54597
09 7 80 120	Durach	Oberallgäu	6 019	87471
08 3 17 021	Durbach	Ortenaukreis	3 924	77770
08 3 27 012	Durchhausen	Tuttlingen	887	78591
08 1 36 015	Durlangen	Ostalbkreis	2 881	73568
08 2 16 009	Durmersheim	Rastatt	11 075	76448
08 4 16 011	Dußlingen	Tübingen	4 677	72144
01 0 53 025	Duvensee	Herzogtum Lauenburg	515	23898

1) * Bedeutet, daß die Gemeinde mehrere Postleitzahlen hat;
die hier genannte Zahl ist diejenige des Verwaltungssitzes der Gemeinde.

4 Gemeinden in alphabetischer Ordnung mit Schlüsselnummer,
Bevölkerung und Postleitzahl am 31.12.1997

E

Schlüssel- nummer	Gemeinde	Kreis/Landkreis	Bevöl- kerung	Post- leit- zahl 1)
E				
16 0 65 014	Ebeleben, Stadt	Kyffhäuserkreis	3 348	99713
09 6 74 129	Ebelsbach	Haßberge	4 086	97500
15 3 62 029	Ebendorf	Ohrekreis	1 800	39179
16 0 67 012	Ebenheim	Gotha	282	99869
09 4 78 120	Ebensfeld, Markt	Lichtenfels	5 679	96250
16 0 63 019	Ebenshausen	Wartburgkreis	302	99826
08 4 36 024	Ebenweiler	Ravensburg	995	88370
08 2 26 013	Eberbach, Stadt	Rhein-Neckar-Kreis	15 757	69412
08 1 18 012	Eberdingen	Ludwigsburg	6 454	71735
09 1 90 120	Eberfing	Weilheim-Schongau	1 152	82390
03 1 52 008	Ebergötzen	Göttingen	1 980	37136
08 4 26 038	Eberhardzell	Biberach	3 702	88436
03 2 54 012	Eberholzen	Hildesheim	698	31079
09 3 71 118	Ebermannsdorf	Amberg-Weizsach	2 398	92263
09 4 74 121	Ebermannstadt, Stadt	Forchheim	6 749	91320
09 6 74 130	Ebern, Stadt	Haßberge	7 523	96106
07 1 43 012	Ebernshahn	Westerwaldkreis	1 273	56424
14 3 75 040	Ebersbach	Döbeln	1 163	04720
14 2 85 050	Ebersbach	Riesa-Großenhain	3 506	01561
08 1 17 018	Ebersbach an der Fils, Stadt ...	Göppingen	16 072	73061
08 4 36 093	Ebersbach-Musbach	Ravensburg	1 698	88371
14 2 86 070	Ebersbach/Sa., Stadt	Löbau-Zittau	11 275	02730
09 1 75 115	Ebersberg, Stadt	Ebersberg	10 483	85560
06 6 31 004	Ebersburg	Fulda	4 510	36157
03 3 57 012	Ebersdorf	Rotenburg (Wümme)	1 134	27432
14 2 86 080	Ebersdorf	Löbau-Zittau	1 194	02708
09 4 73 121	Ebersdorf b. Coburg	Coburg	6 346	96237
16 0 75 021	Ebersdorf/Thüringen	Saale-Orla-Kreis	2 881	07368
09 7 74 129	Ebershausen	Günzburg	618	86491
15 2 56 024	Ebersroda	Burgenlandkreis	203	06632
08 1 25 021	Eberstadt	Heilbronn	3 007	74246
16 0 71 015	Eberstedt	Weimarer Land	222	99518
12 0 60 052	Eberswalde, Stadt	Barnim	47 366	16225 *
07 1 41 034	Ebertshausen	Rhein-Lahn-Kreis	136	56370

1) * Bedeutet, daß die Gemeinde mehrere Postleitzahlen hat;
die hier genannte Zahl ist diejenige des Verwaltungssitzes der Gemeinde.

4 Gemeinden in alphabetischer Ordnung mit Schlüsselnummer,
Bevölkerung und Postleitzahl am 31.12.1997

E

Schlüssel- nummer	Gemeinde	Kreis/Landkreis	Bevöl- kerung	Post- leit- zahl 1)
07 3 32 012	Ebertsheim	Bad Dürkheim	1 478	67280
08 2 35 020	Ebhausen	Calw	4 544	72224
09 3 77 115	Ebnath	Tirschenreuth	1 512	95683
09 4 71 128	Ebrach, Markt	Bamberg	1 960	96157
08 3 15 028	Ebringen	Breisgau-Hochschwarzwald	2 504	79285
06 5 34 008	Ebsdorfergrund	Marburg-Biedenkopf	8 934	35085
03 3 60 006	Ebstorf, Flecken	Uelzen	5 094	29574
03 3 55 015	Echem	Lüneburg	824	21379
09 1 78 120	Eching	Freising	11 819	85386
09 2 74 124	Eching	Landshut	2 886	84174
09 1 81 115	Eching a. Ammersee	Landsberg a. Lech	1 416	82279
07 2 32 028	Echternacherbrück	Bitburg-Prüm	582	54668
07 2 32 029	Echtershausen	Bitburg-Prüm	121	54636
06 4 40 006	Echzell	Wetteraukreis	5 942	61209
15 2 56 025	Eckartsberga, Stadt	Burgenlandkreis	1 977	06648
07 3 31 017	Eckelsheim	Alzey-Worms	516	55599
07 1 33 028	Eckenroth	Bad Kreuznach	220	55444
09 5 72 121	Eckental, Markt	Erlangen-Höchststadt	14 139	90542
01 0 58 043	Eckernförde, Stadt	Rendsburg-Eckernförde	22 920	24340
09 4 72 131	Eckersdorf	Bayreuth	5 093	95488
07 1 34 021	Eckersweiler	Birkenfeld	177	55777
07 2 31 025	Eckfeld	Bernkastel-Wittlich	381	54531
01 0 61 025	Ecklak	Steinburg	374	25572
16 0 61 026	Ecklingerode	Eichsfeld	885	37339
16 0 68 007	Eckstedt	Sömmerda	624	99195
01 0 51 024	Eddelak	Dithmarschen	1 443	25715
15 1 59 011	Edderitz	Köthen	1 346	06388
09 3 71 119	Edelsfeld	Amberg-Weizbach	1 857	92265
03 1 57 001	Edemissen	Peine	11 866	31234
07 3 37 020	Edenkoben, Stadt	Südliche Weinstraße	6 504	67480
09 7 79 136	Ederheim	Donau-Ries	1 098	86739
06 6 34 002	Edermünde	Schwalm-Eder-Kreis	7 301	34295
15 2 66 012	Edersleben	Sangerhausen	1 243	06528
06 6 35 009	Edertal	Waldeck-Frankenberg	7 036	34549
07 3 37 021	Edesheim	Südliche Weinstraße	2 352	67483

1) * Bedeutet, daß die Gemeinde mehrere Postleitzahlen hat;
die hier genannte Zahl ist diejenige des Verwaltungssitzes der Gemeinde.

4 Gemeinden in alphabetischer Ordnung mit Schlüsselnummer,
Bevölkerung und Postleitzahl am 31.12.1997

E

Schlüssel- nummer	Gemeinde	Kreis/Landkreis	Bevöl- kerung	Post- leit- zahl 1)
03 4 51 004	Edewecht	Ammerland	17 782	26188
07 1 35 024	Ediger-Eller	Cochem-Zell	1 174	56814
08 2 26 105	Edingen-Neckarhausen	Rhein-Neckar-Kreis	13 825	68535
15 1 53 009	Edlau	Bernburg	539	06420
09 1 87 124	Edling	Rosenheim	3 752	83533
16 0 61 027	Effelder	Eichsfeld	1 489	37359
16 0 72 002	Effelder-Rauenstein	Sonneberg	4 254	96528
09 4 74 122	Effeltrich	Forchheim	2 611	91090
08 3 36 014	Efringen-Kirchen	Lörrach	7 812	79588
15 3 52 006	Egeln, Stadt	Aschersleben-Staßfurt	4 520	39435
06 4 38 003	Egelsbach	Offenbach	9 734	63329
08 2 35 022	Egenhausen	Calw	1 917	72227
09 1 79 117	Egenhofen	Fürstenfeldbruck	2 866	82281
08 3 27 013	Egesheim	Tuttlingen	577	78592
03 3 53 009	Egestorf	Harburg	2 287	21272
09 7 78 130	Egg a.d. Günz	Unterallgäu	1 121	87743
01 0 59 107	Eggebek	Schleswig-Flensburg	2 366	24852
09 2 77 116	Eggenfelden, Stadt	Rottal-Inn	12 608	84307
15 3 55 016	Eggenstedt	Bördekreis	304	39365
08 2 15 102	Eggenstein-Leopoldshafen	Karlsruhe	14 455	76344
09 7 77 124	Eggenthal	Ostallgäu	1 314	87653
03 4 59 016	Eggermühlen	Osnabrück	1 723	49577
15 3 67 007	Eggersdorf	Schönebeck	1 236	39221
12 0 64 116	Eggersdorf/MÜ.	Märkisch-Oderland	366	15518
13 0 62 012	Eggesin, Stadt	Uecker-Randow	7 488	17367
08 3 37 124	Eggingen	Waldshut	1 695	79805
09 2 77 117	Eggiham	Rottal-Inn	2 455	84385
09 1 83 115	Eggkofen	Mühldorf a. Inn	1 177	84546
09 4 74 123	Eggolsheim, Markt	Forchheim	5 880	91330
09 1 87 125	Eggstätt	Rosenheim	2 563	83125
01 0 51 026	Eggstedt	Dithmarschen	798	25721
09 2 75 120	Eging a. See, Markt	Passau	3 674	94535
09 1 90 121	Eglfing	Weilheim-Schongau	864	82436
09 1 73 120	Egling	Bad Tölz-Wolfratshausen	4 680	82544
09 1 81 116	Egling a.d. Paar	Landsberg a. Lech	1 900	86492

1) * Bedeutet, daß die Gemeinde mehrere Postleitzahlen hat;
die hier genannte Zahl ist diejenige des Verwaltungssitzes der Gemeinde.

4 Gemeinden in alphabetischer Ordnung mit Schlüsselnummer,
Bevölkerung und Postleitzahl am 31.12.1997

E

Schlüssel- nummer	Gemeinde	Kreis/Landkreis	Bevöl- kerung	Post- leit- zahl 1)
09 4 74 124	Egloffstein, Markt	Forchheim	2 113	91349
09 1 75 116	Egmating	Ebersberg	1 522	85658
12 0 61 108	Egsdorf	Dahme-Spreewald	151	15926
09 1 76 122	Egweil	Eichstätt	1 030	85116
09 1 85 127	Ehekirchen	Neuburg-Schrobenhausen	3 554	86676
09 5 71 141	Ehingen	Ansbach	2 107	91725
09 7 72 134	Ehingen	Augsburg	972	86678
08 4 25 033	Ehingen (Donau), Stadt	Alb-Donau-Kreis	24 641	89584
09 7 79 138	Ehingen a. Ries	Donau-Ries	824	86741
07 2 32 030	Ehlenz	Bitburg-Prüm	446	54636
07 1 38 015	Ehlscheid	Neuwied	1 266	56581
01 0 58 044	Ehndorf	Rendsburg-Eckernförde	507	24647
08 1 15 013	Ehningen	Böblingen	7 312	71139
07 1 41 035	Ehr	Rhein-Lahn-Kreis	75	56357
03 1 51 008	Ehra-Lessien	Gifhorn	1 541	38468
16 0 69 009	Ehrenberg	Hildburghausen	240	98660
06 6 31 005	Ehrenberg (Rhön)	Fulda	2 946	36115
03 2 51 015	Ehrenburg	Diepholz	1 752	27248
14 1 71 080	Ehrenfriedersdorf, Stadt	Annaberg	5 788	09427
08 3 15 131	Ehrenkirchen	Breisgau-Hochschwarzwald	6 304	79238
06 5 32 008	Ehringshausen	Lahn-Dill-Kreis	9 325	35630
07 3 36 018	Ehweiler	Kusel	208	66871
14 2 86 090	Eibau	Löbau-Zittau	3 635	02739
09 6 79 124	Eibelstadt, Stadt	Würzburg	2 718	97246
14 1 91 120	Eibenstock, Stadt	Aue-Schwarzenberg	7 504	08309
07 3 31 018	Eich	Alzey-Worms	3 054	67575
14 1 78 120	Eich/Sa.	Vogtlandkreis	607	08233
12 0 60 056	Eiche	Barnim	1 594	16356
07 1 32 022	Eichelhardt	Altenkirchen (Westerwald)	444	57612
07 1 32 023	Eichen	Altenkirchen (Westerwald)	619	57632
09 1 79 118	Eichenau	Fürstenfeldbruck	10 882	82223
07 1 31 021	Eichenbach	Ahrweiler	62	53533
15 3 62 030	Eichenbarleben	Ohrekreis	1 212	39167
16 0 69 011	Eichenberg	Hildburghausen	204	98553
16 0 74 016	Eichenberg	Saale-Holzland-Kreis	447	07768

1) * Bedeutet, daß die Gemeinde mehrere Postleitzahlen hat;
die hier genannte Zahl ist diejenige des Verwaltungssitzes der Gemeinde.

4 Gemeinden in alphabetischer Ordnung mit Schlüsselnummer,
Bevölkerung und Postleitzahl am 31.12.1997

E

Schlüssel- nummer	Gemeinde	Kreis/Landkreis	Bevöl- kerung	Post- leit- zahl 1)
09 6 76 119	Eichenbühl	Miltenberg	2 834	63928
09 2 79 113	Eichendorf, Markt	Dingolfing-Landau	6 617	94428
06 6 31 006	Eichenzell	Fulda	10 108	36124
12 0 62 120	Eichholz-Dröbzig	Elbe-Elster	393	03238
13 0 55 018	Eichhorst	Mecklenburg-Strelitz	292	17099
14 1 78 130	Eichigt	Vogtlandkreis	1 465	08626
12 0 65 064	Eichstätt	Oberhavel	500	16727
09 1 76 123	Eichstätt, Stadt	Eichstätt	12 656	85072
15 3 63 028	Eichstedt	Stendal	467	39596
08 4 36 027	Eichstegen	Ravensburg	500	88361
08 3 15 030	Eichstetten	Breisgau-Hochschwarzwald	3 049	79356
16 0 61 028	Eichstruth	Eichsfeld	90	37318
12 0 61 112	Eichwalde	Dahme-Spreewald	5 277	15732
03 3 58 006	Eickeloh	Soltau-Fallingb.	748	29693
15 3 67 008	Eickendorf	Schönebeck	1 298	39221
15 3 62 031	Eickendorf	Ohrekreis	195	39359
03 3 51 007	Eicklingen	Celle	3 076	29358
12 0 73 128	Eickstedt	Uckermark	448	17291
08 3 35 021	Eigeltingen	Konstanz	3 270	78253
14 3 74 090	Eilenburg, Stadt	Delitzsch	19 539	04838
15 3 57 013	Eilenstedt	Halberstadt	1 175	38838
07 2 32 217	Eilscheid	Bitburg-Prüm	39	54649
15 3 57 014	Eilsdorf	Halberstadt	449	38838
15 3 55 017	Eilsleben	Bördekreis	2 282	39365
03 2 54 013	Eime, Flecken	Hildesheim	2 942	31036
08 3 36 019	Eimeldingen	Lörrach	2 071	79591
03 2 55 012	Eimen	Holzminde	1 150	37632
15 3 62 032	Eimersleben	Ohrekreis	542	39343
03 3 60 007	Eimke	Uelzen	1 010	29578
07 3 39 015	Eimsheim	Mainz-Bingen	535	55278
03 1 55 004	Einbeck, Stadt	Northeim	29 214	37574
16 0 74 017	Eineborn	Saale-Holzland-Kreis	400	07646
01 0 53 026	Einhaus	Herzogtum Lauenburg	360	23911
06 4 31 006	Einhausen	Bergstraße	5 740	64683
16 0 66 017	Einhausen	Schmalkalden-Meiningen	549	98617

1) * Bedeutet, daß die Gemeinde mehrere Postleitzahlen hat;
die hier genannte Zahl ist diejenige des Verwaltungssitzes der Gemeinde.

4 Gemeinden in alphabetischer Ordnung mit Schlüsselnummer,
Bevölkerung und Postleitzahl am 31.12.1997

E

Schlüssel- nummer	Gemeinde	Kreis/Landkreis	Bevöl- kerung	Post- leit- zahl 1)
07 1 37 023	Einig	Mayen-Koblenz	165	56751
07 3 36 019	Einöllen	Kusel	505	67753
07 3 33 018	Einselethum	Donnersbergkreis	809	67308
03 1 56 005	Eisdorf	Osterode am Harz	1 755	37534
09 1 87 126	Eiselfing	Rosenheim	2 845	83549
07 2 32 218	Eisenach	Bitburg-Prüm	327	54298
16 0 63 022	Eisenach, Stadt	Wartburgkreis	44 733	99817
08 3 15 031	Eisenbach (Hochschwarzwald)	Breisgau-Hochschwarzwald	2 432	79871
09 7 77 125	Eisenberg	Ostallgäu	1 115	87637
07 3 33 019	Eisenberg (Pfalz), Stadt	Donnersbergkreis	9 660	67304
16 0 74 018	Eisenberg, Stadt	Saale-Holzland-Kreis	11 281	07607
01 0 58 045	Eisendorf	Rendsburg-Eckernförde	283	24589
09 6 79 167	Eisenheim, Markt	Würzburg	1 255	97247
12 0 67 120	Eisenhüttenstadt, Stadt	Oder-Spree	45 697	15890
07 2 31 026	Eisenschmitt	Bernkastel-Wittlich	395	54533
16 0 69 012	Eisfeld, Stadt	Hildburghausen	5 962	98673
07 1 41 036	Eisighofen	Rhein-Lahn-Kreis	273	56370
09 6 79 126	Eisingen	Würzburg	3 413	97249
08 2 36 011	Eisingen	Enzkreis	4 399	75239
15 2 60 017	Eisleben, Lutherstadt	Mansfelder Land	22 384	06295
08 1 17 019	Eislödingen/ Fils, Stadt	Göppingen	19 598	73054
07 1 43 013	Eitelborn	Westerwaldkreis	2 639	56337
09 1 76 124	Eitensheim	Eichstätt	2 159	85117
06 6 31 007	Eiterfeld	Fulda	7 681	36132
05 3 82 016	Eitorf	Rhein-Sieg-Kreis	18 696	53783
09 1 77 116	Eitting	Erding	1 926	85462
13 0 57 026	Eixen	Nordvorpommern	420	18334
01 0 59 022	Ekenis	Schleswig-Flensburg	241	24392
03 1 58 011	Elbe	Wolfenbüttel	1 919	38274
07 1 32 024	Elben	Altenkirchen (Westerwald)	321	57580
08 3 36 020	Elbenschwand	Lörrach	188	79692
07 1 43 501	Elbingen	Westerwaldkreis	261	56459
03 1 56 006	Elbingerode	Osterode am Harz	462	37412
15 3 69 010	Elbingerode (Harz), Stadt	Wernigerode	4 194	38875
06 5 33 005	Elbtal	Limburg-Weilburg	2 639	65627

1) * Bedeutet, daß die Gemeinde mehrere Postleitzahlen hat;
die hier genannte Zahl ist diejenige des Verwaltungssitzes der Gemeinde.

4 Gemeinden in alphabetischer Ordnung mit Schlüsselnummer,
Bevölkerung und Postleitzahl am 31.12.1997

E

Schlüssel- nummer	Gemeinde	Kreis/Landkreis	Bevöl- kerung	Post- leit- zahl 1)
08 2 16 012	Elchesheim-Illingen	Rastatt	3 043	76477
09 7 75 139	Elchingen	Neu-Ulm	9 282	89275
07 1 34 022	Elchweiler	Birkenfeld	84	55765
13 0 54 028	Eldena	Ludwigslust	1 590	19294
12 0 70 080	Eldenburg	Prignitz	271	19309
03 3 51 008	Eldingen	Celle	2 240	29351
15 3 69 011	Elend	Wernigerode	779	38875
09 6 72 121	Elfershausen, Markt	Bad Kissingen	2 945	97725
16 0 70 011	Elgersburg	Ilm-Kreis	1 209	98716
16 0 75 022	Eliasbrunn	Saale-Orla-Kreis	254	07356
01 0 54 026	Elisabeth-Sophien-Koog	Nordfriesland	43	25845
07 1 32 025	Elkenroth	Altenkirchen (Westerwald)	1 838	57578
16 0 70 012	Elleben	Ilm-Kreis	791	99334
14 1 78 140	Ellefeld	Vogtlandkreis	3 300	08236
07 1 34 023	Ellenberg	Birkenfeld	52	55765
08 1 36 018	Ellenberg	Ostalbkreis	1 713	73488
15 3 70 025	Ellenberg	Altmarkkreis Salzwedel	472	29413
07 1 43 015	Ellenhausen	Westerwaldkreis	289	56242
07 1 35 025	Ellenz-Poltersdorf	Cochem-Zell	881	56821
01 0 60 019	Ellerau	Segeberg	4 892	25479
01 0 56 013	Ellerbek	Pinneberg	4 207	25474
01 0 58 046	Ellerdorf	Rendsburg-Eckernförde	517	24589
01 0 56 014	Ellerhoop	Pinneberg	1 289	25373
07 1 40 035	Ellern (Hunsrück)	Rhein-Hunsrück-Kreis	784	55497
16 0 68 008	Ellersleben	Sömmerda	332	99628
07 3 32 013	Ellerstadt	Bad Dürkheim	2 092	67158
09 7 72 136	Ellgau	Augsburg	901	86679
01 0 54 027	Ellhöft	Nordfriesland	128	25923
08 1 25 024	Ellhofen	Heilbronn	3 043	74248
09 5 77 125	Ellingen, Stadt	Weißenburg-Gunzenhausen	3 484	91792
16 0 66 018	Ellingshausen	Schmalkalden-Meiningen	312	98617
01 0 59 023	Ellingstedt	Schleswig-Flensburg	858	24870
16 0 62 005	Ellrich, Stadt	Nordhausen	6 527	99755
07 2 33 021	Ellscheid	Daun	264	54552
08 1 36 019	Ellwangen (Jagst), Stadt	Ostalbkreis	24 474	73479

1) * Bedeutet, daß die Gemeinde mehrere Postleitzahlen hat;
die hier genannte Zahl ist diejenige des Verwaltungssitzes der Gemeinde.

4 Gemeinden in alphabetischer Ordnung mit Schlüsselnummer,
Bevölkerung und Postleitzahl am 31.12.1997

E

Schlüssel- nummer	Gemeinde	Kreis/Landkreis	Bevöl- kerung	Post- leit- zahl 1)
07 1 34 024	Ellweiler	Birkenfeld	295	55765
09 7 74 133	Ellzee	Günzburg	1 077	89352
13 0 57 027	Elmenhorst	Nordvorpommern	776	18510
13 0 58 027	Elmenhorst	Nordwestmecklenburg	722	23948
01 0 62 016	Elmenhorst	Stormarn	2 106	23869
01 0 53 027	Elmenhorst	Herzogtum Lauenburg	774	21493
13 0 51 019	Elmenhorst/Lichtenhagen	Bad Doberan	3 795	18107
03 3 52 015	Elmlohe	Cuxhaven	871	27624
01 0 56 015	Elmshorn, Stadt	Pinneberg	47 233	25335 *
07 3 32 014	Elmstein	Bad Dürkheim	2 822	67471
01 0 51 027	Elpersbüttel	Dithmarschen	752	25704
03 3 57 013	Elsdorf	Rotenburg (Wümme)	1 922	27404
05 3 62 016	Elsdorf	Erftkreis	21 629	50189
01 0 58 047	Elsdorf-Westermühlen	Rendsburg-Eckernförde	1 651	24800
09 2 73 163	Elsendorf	Kelheim	1 880	84094
09 6 76 121	Elsenfeld, Markt	Miltenberg	8 678	63820
03 4 61 004	Elsfleth, Stadt	Wesermarsch	8 988	26931
12 0 69 148	Elsholz	Potsdam-Mittelmark	308	14547
01 0 61 026	Elskop	Steinburg	180	25361
14 3 89 120	Elsnig	Torgau-Oschatz	1 885	04880
15 1 59 012	Elsnigk	Köthen	742	06386
07 1 43 218	Elsoff (Westerwald)	Westerwaldkreis	1 007	56479
12 0 63 068	Elstal	Havelland	1 679	14627
15 1 71 017	Elster (Elbe)	Wittenberg	2 752	06918
14 1 78 150	Elsterberg, Stadt	Vogtlandkreis	5 547	07985
14 2 92 110	Elsterheide	Kamenz	3 768	02991
14 3 79 150	Elstertrebnitz	Leipziger Land	1 305	04523
12 0 62 124	Elsterwerda, Stadt	Elbe-Elster	10 442	04910
14 2 92 120	Elstra, Stadt	Kamenz	3 227	01920
14 1 71 090	Elterlein, Stadt	Annaberg	2 620	09481
09 6 74 133	Eltmann, Stadt	Haßberge	5 566	97483
06 4 39 003	Eltville am Rhein, Stadt	Rheingau-Taunus-Kreis	16 813	65343 *
16 0 70 013	Elxleben	Ilm-Kreis	585	99334
16 0 68 009	Elxleben	Sömmerda	2 375	99189
06 5 33 006	Elz	Limburg-Weilburg	7 509	65604

1) * Bedeutet, daß die Gemeinde mehrere Postleitzahlen hat;
die hier genannte Zahl ist diejenige des Verwaltungssitzes der Gemeinde.

4 Gemeinden in alphabetischer Ordnung mit Schlüsselnummer,
Bevölkerung und Postleitzahl am 31.12.1997

E

Schlüssel- nummer	Gemeinde	Kreis/Landkreis	Bevöl- kerung	Post- leit- zahl 1)
08 3 16 010	Elzach, Stadt	Emmendingen	6 882	79215
03 2 54 014	Elze, Stadt	Hildesheim	9 637	31008
08 2 25 117	Elztal	Neckar-Odenwald-Kreis	5 846	74834
07 3 36 021	Elzweiler	Kusel	187	66887
03 3 55 016	Embsen	Lüneburg	2 299	21409
01 0 58 048	Embühren	Rendsburg-Eckernförde	223	24819
15 3 62 033	Emden	Ohrekreis	445	39343
03 4 02 000	Emden, Stadt	Kreisfreie Stadt	51 546	26721 *
08 4 25 035	Emeringen	Alb-Donau-Kreis	162	88499
08 4 25 036	Emerkingen	Alb-Donau-Kreis	737	89607
09 7 72 137	Emersacker	Augsburg	1 310	86494
01 0 58 049	Emkendorf	Rendsburg-Eckernförde	1 470	24802
16 0 67 013	Emleben	Gotha	808	99869
03 4 56 002	Emlichheim	Grafschaft Bentheim	6 453	49824
07 2 32 031	Emmelbaum	Bitburg-Prüm	81	54673
01 0 54 166	Emmelsbüll-Horsbüll	Nordfriesland	1 089	25924
07 1 40 036	Emmelshausen	Rhein-Hunsrück-Kreis	4 740	56281
08 3 16 011	Emmendingen, Stadt	Emmendingen	25 051	79312
03 3 60 008	Emmendorf	Uelzen	774	29579
05 1 54 008	Emmerich, Stadt	Kleve	29 121	46446
09 1 75 136	Emmering	Ebersberg	1 278	83550
09 1 79 119	Emmering	Fürstenfeldbruck	6 129	82275
03 2 52 005	Emmerthal	Hamel-Pyrmont	11 231	31860
09 1 71 114	Emmerting	Altötting	3 990	84547
07 1 32 026	Emmerzhausen	Altenkirchen (Westerwald)	808	57520
08 3 27 057	Emmingen-Liptingen	Tuttlingen	4 180	78576
16 0 63 023	Empfertshausen	Wartburgkreis	681	36452
08 2 37 024	Empfingen	Freudenstadt	4 124	72186
03 4 54 010	Emsbüren	Emsland	9 191	48488
05 5 66 008	Emsdetten, Stadt	Steinfurt	34 228	48282
15 2 66 013	Emseloh	Sangerhausen	619	06528
16 0 67 084	Emsetal	Gotha	3 262	99891
09 5 75 121	Emskirchen, Markt	Neustadt a.d.Aisch-Bad Windsheim	5 957	91448
12 0 69 152	Emstal	Potsdam-Mittelmark	347	14797
03 4 53 005	Emstek	Cloppenburg	9 770	49685

1) * Bedeutet, daß die Gemeinde mehrere Postleitzahlen hat;
die hier genannte Zahl ist diejenige des Verwaltungssitzes der Gemeinde.

4 Gemeinden in alphabetischer Ordnung mit Schlüsselnummer,
Bevölkerung und Postleitzahl am 31.12.1997

E

Schlüssel- nummer	Gemeinde	Kreis/Landkreis	Bevöl- kerung	Post- leit- zahl 1)
03 3 61 004	Emtlinghausen	Verden	1 640	27321
09 4 72 133	Emtmannsberg	Bayreuth	1 116	95517
08 3 16 012	Endingen am Kaiserstuhl, Stadt ..	Emmendingen	8 385	79346
07 1 41 037	Endlichhofen	Rhein-Lahn-Kreis	165	56355
15 3 52 007	Endorf	Aschersleben-Staßfurt	365	06333
16 0 76 017	Endschütz	Greiz	410	07570
03 4 56 003	Engden	Grafschaft Bentheim	426	48465
01 0 54 167	Enge-Sande	Nordfriesland	1 058	25917
01 0 61 027	Engelbrechtsche Wildnis	Steinburg	816	25348
03 2 51 016	Engeln	Diepholz	1 065	27305
09 1 89 115	Engelsberg	Traunstein	2 666	84549
08 2 36 013	Engelsbrand	Enzkreis	4 246	75331
03 3 59 015	Engelschoff	Stade	692	21710
14 3 79 160	Engelsdorf	Leipziger Land	10 667	04439
05 3 74 008	Engelskirchen	Oberbergischer Kreis	20 560	51766
07 3 39 016	Engelstadt	Mainz-Bingen	701	55270
09 5 74 120	Engelthal	Nürnberger Land	1 153	91238
08 3 35 022	Engen, Stadt	Konstanz	9 743	78234
05 7 58 008	Enger, Stadt	Herford	19 569	32130
16 0 73 023	Engerda	Saalfeld-Rudolstadt	360	07407
15 3 70 026	Engersen	Altmarkkreis Salzwedel	590	39638
08 4 15 089	Engstingen	Reutlingen	5 043	72829
08 4 15 019	Eningen unter Achalm	Reutlingen	10 023	72800
07 3 35 004	Enkenbach-Alsenborn	Kaiserslautern	7 252	67677
07 2 31 029	Enkirch	Bernkastel-Wittlich	1 651	56850
05 9 54 008	Ennepetal, Stadt	Ennepe-Ruhr-Kreis	34 081	58256
05 5 70 020	Ennigerloh, Stadt	Warendorf	20 608	59320
07 2 35 019	Ensch	Trier-Saarburg	459	54340
09 3 71 120	Ensdorf	Amberg-Weizbach	2 214	92266
10 0 44 123	Ensdorf	Saarlouis	6 745	66806
05 9 74 012	Ense	Soest	11 326	59469
07 3 31 019	Ensheim	Alzey-Worms	416	55232
07 1 43 219	Enspel	Westerwaldkreis	252	57647
07 2 32 032	Enzen	Bitburg-Prüm	50	54646
08 2 35 025	Enzklosterle	Calw	1 360	75337

1) * Bedeutet, daß die Gemeinde mehrere Postleitzahlen hat;
die hier genannte Zahl ist diejenige des Verwaltungssitzes der Gemeinde.

4 Gemeinden in alphabetischer Ordnung mit Schlüsselnummer,
Bevölkerung und Postleitzahl am 31.12.1997

E

Schlüssel- nummer	Gemeinde	Kreis/Landkreis	Bevöl- kerung	Post- leitz- zahl 1)
01 0 51 028	Epenwöhrden	Dithmarschen	753	25704
08 2 26 017	Epfenbach	Rhein-Neckar-Kreis	2 421	74925
08 3 25 015	Epfendorf	Rottweil	3 436	78736
10 0 43 111	Eppelborn	Neunkirchen	18 733	66571
08 2 26 018	Eppelheim	Rhein-Neckar-Kreis	13 479	69214
07 3 31 020	Eppelsheim	Alzey-Worms	1 172	55234
07 1 35 026	Eppenberg	Cochem-Zell	234	56759
07 3 40 008	Eppenbrunn	Südwestpfalz	1 662	66957
14 1 77 080	Eppendorf	Freiberg	4 055	09575
07 1 41 038	Eppenrod	Rhein-Lahn-Kreis	647	65558
09 2 72 116	Eppenschlag	Freyung-Grafenau	972	94536
06 4 32 005	Eppertshausen	Darmstadt-Dieburg	5 783	64859
08 1 25 026	Eppingen, Stadt	Heilbronn	19 017	75031
09 7 78 134	Eppishausen	Unterallgäu	1 888	87745
06 4 36 002	Eppstein, Stadt	Main-Taunus-Kreis	13 308	65817
08 4 25 039	Erbach	Alb-Donau-Kreis	12 406	89155
07 1 40 037	Erbach	Rhein-Hunsrück-Kreis	242	55494
06 4 37 006	Erbach, Kreisstadt	Odenwaldkreis	12 984	64711
09 3 77 116	Erbendorf, Stadt	Tirschenreuth	5 318	92681
16 0 66 019	Erbenhausen	Schmalkalden-Meiningen	708	98634
07 3 31 021	Erbes-Büdesheim	Alzey-Worms	1 354	55234
15 2 60 018	Erdeborn	Mansfelder Land	1 169	06317
07 2 31 030	Erden	Bernkastel-Wittlich	403	54492
07 3 36 022	Erdesbach	Kusel	616	66887
09 1 77 117	Erding, Stadt	Erding	29 053	85435
08 1 18 014	Erdmannhausen	Ludwigsburg	4 710	71729
14 1 77 090	Erdmannsdorf	Freiberg	2 136	09573
09 1 74 118	Erdweg	Dachau	5 043	85253
09 1 81 118	Eresing	Landsberg a. Lech	1 562	86922
01 0 59 024	Erfde	Schleswig-Flensburg	2 064	24803
05 3 62 020	Erftstadt, Stadt	Erftkreis	49 488	50374
16 0 51 000	Erfurt, Stadt	Kreisfreie Stadt	205 361	99084 *
07 3 40 009	Erfweiler	Südwestpfalz	1 227	66996
09 5 75 122	Ergersheim	Neustadt a.d.Aisch-Bad Windsheim	1 184	91465
07 1 41 039	Ergeshausen	Rhein-Lahn-Kreis	123	56368

1) * Bedeutet, daß die Gemeinde mehrere Postleitzahlen hat;
die hier genannte Zahl ist diejenige des Verwaltungssitzes der Gemeinde.

4 Gemeinden in alphabetischer Ordnung mit Schlüsselnummer,
Bevölkerung und Postleitzahl am 31.12.1997

E

Schlüssel- nummer	Gemeinde	Kreis/Landkreis	Bevöl- kerung	Post- leitz- zahl 1)
09 2 74 126	Ergolding, Markt	Landshut	10 735	84030
09 2 74 127	Ergoldsbach, Markt	Landshut	7 213	84061
09 1 83 116	Erharting	Mühldorf a. Inn	913	84513
09 2 77 118	Ering	Rottal-Inn	1 983	94140
08 4 35 013	Eriskirch	Bodenseekreis	4 279	88097
05 3 70 004	Erkelenz, Stadt	Heinsberg	42 788	41812
08 1 16 018	Erkenbrechtsweiler	Esslingen	2 077	73268
03 1 58 012	Erkerode	Wolfenbüttel	934	38173
09 7 78 136	Erkheim, Markt	Unterallgäu	2 935	87746
12 0 67 124	Erkner	Oder-Spree	12 209	15537
05 1 58 004	Erkrath, Stadt	Mettmann	49 646	40699
14 1 91 130	Erla	Aue-Schwarzenberg	1 556	08340
14 1 91 140	Erlabrunn	Aue-Schwarzenberg	1 073	08349
09 6 79 128	Erlabrunn	Würzburg	1 566	97250
09 5 62 000	Erlangen, Stadt	Kreisfreie Stadt	100 330	91052 *
14 1 82 100	Erlau	Mittweida	2 473	09306
14 1 78 160	Erlbach	Vogtlandkreis	1 771	08265
09 1 71 115	Erlbach	Altötting	1 276	84567
14 1 88 080	Erlbach-Kirchberg	Stollberg	1 220	09385
08 1 25 027	Erlenbach	Heilbronn	4 655	74235
09 6 76 122	Erlenbach a. Main, Stadt	Miltenberg	9 707	63906
09 6 77 125	Erlenbach b. Marktheidenfeld ...	Main-Spessart	2 303	97837
07 3 40 010	Erlenbach bei Dahn	Südwestpfalz	356	76891
07 3 34 004	Erlenbach bei Kandel	Germersheim	699	76872
08 4 26 043	Erlenmoos	Biberach	1 438	88416
06 4 35 007	Erlensee	Main-Kinzig-Kreis	12 311	63526
08 1 18 015	Erligheim	Ludwigsburg	2 526	74391
09 6 74 223	Ermershausen	Haßberge	611	96126
15 2 61 011	Ermlitz	Merseburg-Querfurt	1 418	06184
15 3 52 008	Ermsleben, Stadt	Aschersleben-Staßfurt	2 874	06463
05 9 70 012	Erndtebrück	Siegen-Wittgenstein	8 043	57339
09 1 86 116	Ernsgaden	Pfaffenhofen a.d. Ilm	1 260	85119
07 1 35 027	Ernst	Cochem-Zell	647	56814
16 0 67 015	Ernstroda	Gotha	973	99894
07 2 32 033	Ernzen	Bitburg-Prüm	404	54668

1) * Bedeutet, daß die Gemeinde mehrere Postleitzahlen hat;
die hier genannte Zahl ist diejenige des Verwaltungssitzes der Gemeinde.

4 Gemeinden in alphabetischer Ordnung mit Schlüsselnummer,
Bevölkerung und Postleitzahl am 31.12.1997

E

Schlüssel- nummer	Gemeinde	Kreis/Landkreis	Bevöl- kerung	Post- leit- zahl 1)
08 4 26 044	Erolzheim	Biberach	2 908	88453
07 1 38 019	Erpel	Neuwied	2 501	53579
07 3 32 015	Erpolzheim	Bad Dürkheim	1 203	67167
07 1 32 027	Ersfeld	Altenkirchen (Westerwald)	50	57635
08 4 26 045	Ertingen	Biberach	5 492	88521
05 9 74 016	Erwitte, Stadt	Soest	15 366	59597
15 3 62 034	Erxleben	Ohrekreis	1 380	39343
15 3 63 029	Erxleben	Stendal	523	39606
07 3 35 005	Erzenhausen	Kaiserslautern	633	67685
06 4 32 006	Erzhausen	Darmstadt-Dieburg	6 562	64390
07 2 31 031	Esch	Bernkastel-Wittlich	475	54518
07 2 33 022	Esch	Daun	541	54585
08 1 36 020	Eschach	Ostalbkreis	1 749	73569
09 6 76 123	Eschau, Markt	Miltenberg	4 217	63863
08 3 15 033	Eschbach	Breisgau-Hochschwarzwald	1 864	79427
07 3 37 022	Eschbach	Südliche Weinstraße	689	76831
07 1 41 040	Eschbach	Rhein-Lahn-Kreis	211	56357
06 4 36 003	Eschborn, Stadt	Main-Taunus-Kreis	19 158	65760
08 3 25 071	Eschbronn	Rottweil	2 087	78664
03 4 56 004	Esche	Grafschaft Bentheim	545	49828
01 0 53 028	Escheburg	Herzogtum Lauenburg	2 158	21039
03 3 51 009	Eschede	Celle	3 949	29348
14 3 79 170	Eschefeld	Leipziger Land	607	04654
08 2 26 020	Eschelbronn	Rhein-Neckar-Kreis	2 517	74927
08 1 17 020	Eschenbach	Göppingen	2 246	73107
09 3 74 117	Eschenbach i.d. OPf., Stadt	Neustadt a.d. Waldnaab	3 917	92676
16 0 67 016	Eschenbergen	Gotha	773	99869
06 5 32 009	Eschenburg	Lahn-Dill-Kreis	10 748	35713
09 1 80 114	Eschenlohe	Garmisch-Partenkirchen	1 587	82438
15 3 62 035	Eschenrode	Ohrekreis	178	39356
03 2 55 013	Eschershausen, Stadt	Holzminde	4 237	37632
07 2 32 220	Eschfeld	Bitburg-Prüm	191	54619
09 3 72 124	Eschikam, Markt	Cham	3 602	93458
06 6 36 003	Eschwege, Kreisstadt	Werra-Meißner-Kreis	22 395	37269
05 3 54 012	Eschweiler, Stadt	Aachen	55 752	52249

1) * Bedeutet, daß die Gemeinde mehrere Postleitzahlen hat;
die hier genannte Zahl ist diejenige des Verwaltungssitzes der Gemeinde.

4 Gemeinden in alphabetischer Ordnung mit Schlüsselnummer,
Bevölkerung und Postleitzahl am 31.12.1997

E

Schlüssel- nummer	Gemeinde	Kreis/Landkreis	Bevöl- kerung	Post- leitz- zahl 1)
03 4 62 003	Esens, Stadt	Wittmund	6 558	26427
01 0 59 109	Esgrus	Schleswig-Flensburg	830	24402
09 3 74 118	Eslarn, Markt	Neustadt a.d. Waldnaab	3 145	92693
05 9 58 016	Eslohe (Sauerland)	Hochsauerlandkreis	9 364	59889
05 7 70 008	Espelkamp, Stadt	Minden-Lübbecke	27 100	32339
06 6 33 007	Espenau	Kassel	4 775	34314
14 3 79 180	Espenhain	Leipziger Land	2 270	04579
16 0 65 015	Esperstedt	Kyffhäuserkreis	631	06567
15 2 61 012	Esperstedt	Merseburg-Querfurt	830	06279
16 0 75 023	Eßbach	Saale-Orla-Kreis	295	07924
03 3 58 007	Essel	Soltau-Fallingb.	890	29690
09 6 77 126	Esselbach	Main-Spessart	2 060	97839
07 3 31 022	Esselborn	Alzey-Worms	271	55234
03 4 53 006	Essen (Oldenburg)	Cloppenburg	8 176	49632
05 1 13 000	Essen, Stadt	Kreisfreie Stadt	608 732	45127 *
09 2 74 128	Essenbach	Landshut	9 887	84051
07 3 39 017	Essenheim	Mainz-Bingen	2 836	55270
09 2 73 121	Essing, Markt	Kelheim	1 014	93343
08 1 36 021	Essingen	Ostalbkreis	6 245	73457
07 3 37 023	Essingen	Südliche Weinstraße	1 966	76879
16 0 68 011	Eßleben-Teutleben	Sömmerda	389	99628
07 2 32 034	Esslingen	Bitburg-Prüm	67	54636
08 1 16 019	Esslingen am Neckar, Stadt	Esslingen	89 469	73728 *
07 3 36 023	Eßweiler	Kusel	537	67754
15 3 70 027	Estedt	Altmarkkreis Salzwedel	421	39638
09 6 79 130	Estenfeld	Würzburg	4 744	97230
03 4 54 011	Esterwegen	Emsland	4 871	26897
07 3 32 016	Esthal	Bad Dürkheim	1 541	67472
03 3 59 016	Estorf	Stade	1 456	21727
03 2 56 006	Estorf	Nienburg (Weser)	1 808	31629
15 3 52 009	Etgersleben	Aschersleben-Staßfurt	891	39448
07 2 31 032	Etgert	Bernkastel-Wittlich	84	54424
15 3 62 036	Etingen	Ohrekreis	567	39359
07 3 36 024	Etschberg	Kusel	704	66871
09 1 80 115	Ettal	Garmisch-Partenkirchen	901	82488

1) * Bedeutet, daß die Gemeinde mehrere Postleitzahlen hat;
die hier genannte Zahl ist diejenige des Verwaltungssitzes der Gemeinde.

4 Gemeinden in alphabetischer Ordnung mit Schlüsselnummer,
Bevölkerung und Postleitzahl am 31.12.1997

E

Schlüssel- nummer	Gemeinde	Kreis/Landkreis	Bevöl- kerung	Post- leit- zahl 1)
07 2 32 035	Etteldorf	Bitburg-Prüm	29	54655
16 0 63 024	Ettenhausen a.d. Suhl	Wartburgkreis	505	99819
08 3 17 026	Ettenheim, Stadt	Ortenaukreis	11 399	77955
09 5 77 127	Ettenstatt	Weißenburg-Gunzenhausen	860	91796
16 0 71 017	Ettersburg	Weimarer Land	483	99439
07 1 43 220	Ettinghausen	Westerwaldkreis	278	56244
08 2 15 017	Ettlingen, Stadt	Karlsruhe	38 576	76275
09 7 78 137	Ettringen	Unterallgäu	3 404	86833
07 1 37 025	Ettringen	Mayen-Koblenz	2 838	56729
07 1 32 028	Etzbach	Altenkirchen (Westerwald)	1 087	57539
16 0 62 006	Etzelsrode	Nordhausen	107	99735
09 3 71 140	Etzelwang	Amberg-Weizbach	1 494	92268
09 3 74 119	Etzenricht	Neustadt a.d. Waldnaab	1 765	92694
12 0 63 072	Etzin	Havelland	304	14641
16 0 65 016	Etzleben	Kyffhäuserkreis	342	06577
09 6 78 128	Euerbach	Schweinfurt	3 034	97502
09 6 72 122	Euerdorf, Markt	Bad Kissingen	1 716	97717
14 3 79 190	Eulatal	Leipziger Land	3 716	04643
07 1 32 029	Eulenberg	Altenkirchen (Westerwald)	62	57614
07 3 35 006	Eulenbis	Kaiserslautern	540	67685
07 1 35 028	Eulgem	Cochem-Zell	136	56761
14 2 72 070	Eulowitz	Bautzen	345	02692
09 7 71 129	Eurasburg	Aichach-Friedberg	1 423	86495
09 1 73 123	Eurasburg	Bad Tölz-Wolfratshausen	3 847	82547
07 2 32 221	Euscheid	Bitburg-Prüm	148	54597
05 3 66 016	Euskirchen, Stadt	Euskirchen	52 583	53879 *
09 6 77 127	Eußenheim	Main-Spessart	3 379	97776
07 3 37 024	Eußerthal	Südliche Weinstraße	936	76857
01 0 55 012	Eutin, Stadt	Ostholstein	17 031	23701
08 2 37 027	Eutingen im Gäu	Freudenstadt	5 072	72184
15 1 71 018	Euttsch	Wittenberg	727	06888
15 3 62 037	Everingen	Ohrekreis	206	39359
03 2 54 015	Everode	Hildesheim	563	31085
03 4 62 004	Eversmeer	Wittmund	835	26556
05 5 70 024	Everswinkel	Warendorf	8 946	48351

1) * Bedeutet, daß die Gemeinde mehrere Postleitzahlen hat;
die hier genannte Zahl ist diejenige des Verwaltungssitzes der Gemeinde.

4 Gemeinden in alphabetischer Ordnung mit Schlüsselnummer,
Bevölkerung und Postleitzahl am 31.12.1997

E

Schlüssel- nummer	Gemeinde	Kreis/Landkreis	Bevöl- kerung	Post- leit- zahl 1)
03 1 58 013	Evessen	Wolfenbüttel	1 353	38173
07 1 43 221	Ewighausen	Westerwaldkreis	192	56244
16 0 66 021	Exdorf	Schmalkalden-Meiningen	626	98631
05 7 66 028	Extertal	Lippe	13 303	32699
03 2 51 017	Eydelstedt	Diepholz	1 946	49406
03 3 53 010	Eyendorf	Harburg	1 010	21376
03 2 56 007	Eystrup	Nienburg (Weser)	3 036	27324

1) * Bedeutet, daß die Gemeinde mehrere Postleitzahlen hat;
die hier genannte Zahl ist diejenige des Verwaltungssitzes der Gemeinde.

4 Gemeinden in alphabetischer Ordnung mit Schlüsselnummer,
Bevölkerung und Postleitzahl am 31.12.1997

F

Schlüssel- nummer	Gemeinde	Kreis/Landkreis	Bevöl- kerung	Post- leitz- zahl 1)
F				
07 1 41 041	Fachbach	Rhein-Lahn-Kreis	1 320	56133
12 0 69 156	Fahlhorst	Potsdam-Mittelmark	114	14532
13 0 54 029	Fahrbinde	Ludwigslust	320	19288
01 0 59 026	Fahrdorf	Schleswig-Flensburg	2 145	24857
01 0 57 018	Fahren	Plön	128	24253
08 2 25 024	Fahrenbach	Neckar-Odenwald-Kreis	2 847	74864
12 0 73 132	Fahrenholz	Uckermark	163	17337
01 0 60 020	Fahrenkrug	Segeberg	1 616	23795
13 0 62 013	Fahrenwalde	Uecker-Randow	439	17309
09 1 78 123	Fahrenzhausen	Freising	3 730	85777
12 0 69 160	Fahrland	Potsdam-Mittelmark	2 000	14476
07 1 35 029	Faid	Cochem-Zell	1 076	56814
14 1 77 110	Falkenau	Freiberg	2 272	09569
14 1 81 090	Falkenbach	Mittlerer Erzgebirgskreis	475	09429
12 0 61 116	Falkenberg	Dahme-Spreewald	196	15926
12 0 67 132	Falkenberg	Oder-Spree	173	15518
12 0 67 128	Falkenberg	Oder-Spree	158	15848
09 2 77 119	Falkenberg	Rottal-Inn	3 766	84326
15 3 63 030	Falkenberg	Stendal	257	39615
12 0 62 128	Falkenberg/Elster, Stadt	Elbe-Elster	6 203	04895
12 0 64 124	Falkenberg/Mark	Märkisch-Oderland	1 697	16259
09 3 77 117	Falkenberg, Markt	Tirschenreuth	987	95685
09 2 78 120	Falkenfels	Straubing-Bogen	845	94350
12 0 70 084	Falkenhagen	Prignitz	353	16928
12 0 64 128	Falkenhagen	Märkisch-Oderland	777	15306
12 0 61 120	Falkenhain	Dahme-Spreewald	233	15938
14 2 90 110	Falkenhain	Weißeritzkreis	411	01776
14 3 83 100	Falkenhain	Muldentalkreis	2 786	04808
12 0 63 076	Falkenrehde	Havelland	680	14641
12 0 63 080	Falkensee, Stadt	Havelland	27 393	14612
07 3 33 020	Falkenstein	Donnersbergkreis	235	67808
14 1 78 170	Falkenstein/Vogtl., Stadt	Vogtlandkreis	8 464	08223
09 3 72 125	Falkenstein, Markt	Cham	3 208	93167
12 0 73 140	Falkenwalde	Uckermark	356	17291

1) * Bedeutet, daß die Gemeinde mehrere Postleitzahlen hat;
die hier genannte Zahl ist diejenige des Verwaltungssitzes der Gemeinde.

4 Gemeinden in alphabetischer Ordnung mit Schlüsselnummer,
Bevölkerung und Postleitzahl am 31.12.1997

F

Schlüssel- nummer	Gemeinde	Kreis/Landkreis	Bevöl- kerung	Post- leit- zahl 1)
03 3 58 008	Fallingb., Stadt	Soltau-Fallingb.	11 689	29683
16 0 66 022	Fambach	Schmalkalden-Meiningen	2 093	98597
09 1 80 116	Farchant	Garmisch-Partenkirchen	3 654	82490
01 0 57 090	Fargau-Pratjau	Plön	799	24256
15 2 61 013	Farnstädt	Merseburg-Querfurt	1 280	06279
07 2 35 021	Farschweiler	Trier-Saarburg	834	54317
15 3 62 038	Farsleben	Ohrekreis	854	39326
03 3 57 014	Farven	Rotenburg (Wümme)	703	27446
03 3 51 010	Faßberg	Celle	6 881	29328
09 6 76 124	Faulbach	Miltenberg	2 813	97906
13 0 52 021	Faulenrost	Demmin	809	17139
01 0 51 030	Fedderingen	Dithmarschen	262	25779
07 1 43 222	Fehl-Ritzhausen	Westerwaldkreis	811	56472
12 0 68 116	Fehrbellin, Stadt	Ostprignitz-Ruppin	3 036	16833
12 0 71 072	Fehrow	Spree-Neiße	420	03096
09 1 71 116	Feichten a.d. Alz	Altötting	1 098	84550
07 1 33 030	Fellbingert	Bad Kreuznach	1 673	67824
09 4 75 123	Felllitzsch	Hof	2 712	95183
07 2 32 036	Fellisdorf	Bitburg-Prüm	29	54636
12 0 73 144	Felchow	Uckermark	331	16278
09 1 88 118	Feldafing	Starnberg	4 066	82340
06 5 35 003	Feldatal	Vogelsbergkreis	3 042	36325
08 3 15 037	Feldberg (Schwarzwald)	Breisgau-Hochschwarzwald	1 682	79868
13 0 55 019	Feldberg, Stadt	Mecklenburg-Strelitz	2 762	17258
01 0 58 050	Felde	Rendsburg-Eckernförde	1 845	24242
12 0 69 164	Feldheim	Potsdam-Mittelmark	275	14913
01 0 62 093	Feldhorst	Stormarn	551	23858
09 2 78 121	Feldkirchen	Straubing-Bogen	1 887	94351
09 1 84 118	Feldkirchen	München	3 872	85622
09 1 87 130	Feldkirchen-Westerham	Rosenheim	9 748	83620
07 2 35 022	Fell	Trier-Saarburg	2 419	54341
08 1 19 020	Fellbach, Stadt	Rems-Murr-Kreis	42 696	70734 *
09 6 77 128	Fellen	Main-Spessart	979	97778
09 7 78 139	Fellheim	Unterallgäu	1 136	87748
01 0 58 051	Felm	Rendsburg-Eckernförde	1 083	24244

1) * Bedeutet, daß die Gemeinde mehrere Postleitzahlen hat;
die hier genannte Zahl ist diejenige des Verwaltungssitzes der Gemeinde.

4 Gemeinden in alphabetischer Ordnung mit Schlüsselnummer,
Bevölkerung und Postleitzahl am 31.12.1997

F

Schlüssel- nummer	Gemeinde	Kreis/Landkreis	Bevöl- kerung	Post- leit- zahl 1)
06 6 34 003	Felsberg, Stadt	Schwalm-Eder-Kreis	11 616	34587
07 1 32 030	Fensdorf	Altenkirchen (Westerwald)	446	57580
09 3 76 125	Fensterbach	Schwandorf	2 350	92269
12 0 69 168	Ferch	Potsdam-Mittelmark	1 137	14548
12 0 63 084	Ferchesar	Havelland	330	14715
15 3 58 012	Ferchland	Jerichower Land	730	39317
13 0 62 014	Ferdinandshof	Uecker-Randow	3 584	17379
12 0 73 148	Ferdinandshorst	Uckermark	120	17291
12 0 62 132	Fermerswalde	Elbe-Elster	207	04895
16 0 61 031	Ferna	Eichsfeld	607	37339
06 5 31 004	Fernwald	Gießen	6 674	35463
07 2 32 037	Ferschweiler	Bitburg-Prüm	861	54668
09 5 74 123	Feucht, Markt	Nürnberger Land	13 830	90537
09 5 71 145	Feuchtwangen, Stadt	Ansbach	11 977	91555
07 2 32 222	Feuerscheid	Bitburg-Prüm	363	54597
07 2 33 023	Feusdorf	Daun	584	54584
09 4 72 138	Fichtelberg	Bayreuth	2 262	95686
08 1 27 102	Fichtenau	Schwäbisch Hall	4 730	74579
08 1 27 023	Fichtenberg	Schwäbisch Hall	2 830	74427
12 0 62 136	Fichtenberg	Elbe-Elster	623	04931
12 0 69 172	Fichtenwalde	Potsdam-Mittelmark	1 762	14547
01 0 57 020	Fiefbergen	Plön	549	24217
15 2 65 014	Fienstedt	Saalkreis	268	06198
07 1 32 031	Fiersbach	Altenkirchen (Westerwald)	175	57612
08 1 16 077	Filderstadt, Stadt	Esslingen	41 526	70794
07 1 41 042	Filsen	Rhein-Lahn-Kreis	614	56341
03 4 57 008	Filsum	Leer	1 985	26849
07 1 35 030	Filz	Cochem-Zell	95	56766
13 0 56 010	Fincken	Müritz	458	17209
07 3 33 021	Finkenbach-Gersweiler	Donnersbergkreis	356	67822
13 0 53 020	Finkenthal	Güstrow	375	17179
05 9 66 012	Finnentrop	Olpe	18 543	57413
09 1 81 120	Finning	Landsberg a. Lech	1 514	86923
09 7 73 150	Finningen	Dillingen a.d. Donau	1 562	89435
12 0 60 065	Finowfurt	Barnim	7 092	16244

1) * Bedeutet, daß die Gemeinde mehrere Postleitzahlen hat;
die hier genannte Zahl ist diejenige des Verwaltungssitzes der Gemeinde.

4 Gemeinden in alphabetischer Ordnung mit Schlüsselnummer,
Bevölkerung und Postleitzahl am 31.12.1997

F

Schlüssel- nummer	Gemeinde	Kreis/Landkreis	Bevöl- kerung	Post- leitz- zahl 1)
09 1 77 118	Finsing	Erding	3 587	85464
16 0 67 017	Finsterbergen	Gotha	1 556	99898
12 0 62 140	Finsterwalde, Stadt	Elbe-Elster	21 343	03238
03 3 57 015	Fintel	Rotenburg (Wümme)	2 780	27389
03 4 57 009	Firrel	Leer	749	26835
07 2 35 025	Fisch	Trier-Saarburg	288	54439
09 7 72 141	Fischach, Markt	Augsburg	4 533	86850
07 3 35 007	Fischbach	Kaiserslautern	810	67693
14 2 92 130	Fischbach	Kamenz	932	01477
07 1 34 025	Fischbach	Birkenfeld	1 071	55743
07 3 40 011	Fischbach bei Dahn	Südwestpfalz	1 713	66996
07 2 32 038	Fischbach-Oberraden	Bitburg-Prüm	56	54675
16 0 63 026	Fischbach/Rhön	Wartburgkreis	631	36452
09 1 82 114	Fischbachau	Miesbach	5 335	83730
06 4 32 007	Fischbachtal	Darmstadt-Dieburg	2 643	64405
15 3 63 031	Fischbeck (Elbe)	Stendal	751	39524
09 7 80 121	Fischen 1. Allgäu	Oberallgäu	2 829	87538
08 3 17 029	Fischerbach	Ortenaukreis	1 641	77716
08 3 36 024	Fischingen	Lörrach	593	79592
12 0 62 144	Fischwasser	Elbe-Elster	215	03238
01 0 61 028	Fitzbek	Steinburg	383	25579
01 0 53 029	Fitzen	Herzogtum Lauenburg	334	21514
09 5 71 146	Flachslanden, Markt	Ansbach	2 448	91604
07 1 41 043	Flacht	Rhein-Lahn-Kreis	1 165	65558
09 6 73 123	Fladungen, Stadt	Rhön-Grabfeld	2 435	97650
07 1 32 032	Flammersfeld	Altenkirchen (Westerwald)	1 262	57632
16 0 64 017	Flarchheim	Unstrut-Hainich-Kreis	558	99986
12 0 65 072	Flatow	Oberhavel	635	16766
15 3 62 039	Flechtingen	Ohrekreis	1 924	39345
01 0 58 052	Fleckeby	Rendsburg-Eckernförde	1 614	24357
15 3 70 005	Flecken Apenburg	Altmarkkreis Salzwedel	1 012	38486
12 0 68 120	Flecken Zechlin	Ostprignitz-Ruppin	756	16837
15 3 70 028	Fleetmark	Altmarkkreis Salzwedel	844	29416
08 1 25 030	Flein	Heilbronn	5 808	74223
08 4 36 032	Fleischwangen	Ravensburg	583	88373

1) * Bedeutet, daß die Gemeinde mehrere Postleitzahlen hat;
die hier genannte Zahl ist diejenige des Verwaltungssitzes der Gemeinde.

4 Gemeinden in alphabetischer Ordnung mit Schlüsselnummer,
Bevölkerung und Postleitzahl am 31.12.1997

F

Schlüssel- nummer	Gemeinde	Kreis/Landkreis	Bevöl- kerung	Post- leit- zahl 1)
07 3 37 025	Flemlingen	Südliche Weinstraße	446	76835
12 0 73 152	Flemsdorf	Uckermark	323	16306
01 0 01 000	Flensburg, Stadt	Kreisfreie Stadt	85 547	24937 *
07 2 32 223	Fleringen	Bitburg-Prüm	380	54597
15 3 63 032	Flessau	Stendal	1 086	39606
06 6 31 008	Flieden	Fulda	8 541	36103
07 2 32 039	Fließem	Bitburg-Prüm	657	54636
12 0 73 156	Fließeth	Uckermark	339	17268
01 0 58 053	Flintbek	Rendsburg-Eckernförde	6 826	24220
09 1 87 131	Flintsbach a. Inn	Rosenheim	2 623	83126
03 3 52 016	Flögein	Cuxhaven	678	27624
14 1 77 120	Flöha, Stadt	Freiberg	12 309	09557
06 4 35 008	Flörsbachtal	Main-Kinzig-Kreis	2 615	63639
06 4 36 004	Flörsheim am Main, Stadt	Main-Taunus-Kreis	17 872	65439
07 3 31 023	Flörsheim-Dalsheim	Alzey-Worms	2 922	67592
03 1 58 014	Flöthe	Wolfenbüttel	1 082	38312
16 0 66 023	Floh-Seligenthal	Schmalkalden-Meiningen	5 502	98593
07 3 31 024	Flornborn	Alzey-Worms	956	55234
07 3 31 025	Flonheim	Alzey-Worms	2 407	55237
06 4 40 007	Florstadt	Wetteraukreis	8 591	61197
09 3 74 121	Floß, Markt	Neustadt a.d. Waldnaab	3 710	92685
09 3 74 122	Flossenbürg	Neustadt a.d. Waldnaab	1 876	92696
08 3 25 070	Fluorn-Winzeln	Rottweil	3 236	78737
16 0 71 018	Flurstedt	Weimarer Land	287	99510
07 2 31 033	Flußbach	Bernkastel-Wittlich	396	54516
07 1 32 033	Fluterschen	Altenkirchen (Westerwald)	843	57614
01 0 58 054	Fockbek	Rendsburg-Eckernförde	6 078	24787
16 0 77 005	Fockendorf	Altenburger Land	926	04617
07 3 36 025	Föckelberg	Kusel	402	66887
01 0 60 021	Föhrden-Barl	Segeberg	255	25563
07 2 35 026	Föhren	Trier-Saarburg	2 500	54343
15 3 67 009	Förderstedt	Schönebeck	2 209	39443
16 0 72 005	Förzitz	Sonneberg	3 799	96526
12 0 69 176	Fohrde	Potsdam-Mittelmark	1 382	14798
07 1 34 026	Fohren-Linden	Birkenfeld	364	55777

1) * Bedeutet, daß die Gemeinde mehrere Postleitzahlen hat;
die hier genannte Zahl ist diejenige des Verwaltungssitzes der Gemeinde.

4 Gemeinden in alphabetischer Ordnung mit Schlüsselnummer,
Bevölkerung und Postleitzahl am 31.12.1997

F

Schlüssel- nummer	Gemeinde	Kreis/Landkreis	Bevöl- kerung	Post- leit- zahl 1)
14 2 85 060	Folbern	Riesa-Großenhain	387	01561
08 2 16 013	Forbach	Rastatt	5 804	76596
08 3 16 013	Forchheim	Emmendingen	1 195	79362
09 4 74 126	Forchheim, Stadt	Forchheim	30 883	91301
08 1 26 028	Forchtenberg, Stadt	Hohenlohekreis	4 992	74670
09 7 79 146	Forheim	Donau-Ries	626	86735
08 2 15 021	Forst	Karlsruhe	7 267	76694
07 1 32 034	Forst	Altenkirchen (Westerwald)	600	57537
07 1 35 031	Forst (Eifel)	Cochem-Zell	377	56754
07 1 35 032	Forst (Hunsrück)	Cochem-Zell	52	56858
12 0 71 076	Forst (Lausitz), Stadt	Spree-Neiße	25 403	03149
07 3 32 017	Forst an der Weinstraße	Bad Dürkheim	732	67147
09 1 77 119	Forstern	Erding	2 508	85659
09 1 75 118	Forstinning	Ebersberg	3 104	85661
07 1 32 035	Forstmehren	Altenkirchen (Westerwald)	162	57635
06 4 37 007	Fränkisch-Crumbach	Odenwaldkreis	3 345	64407
07 3 31 026	Framersheim	Alzey-Worms	1 597	55234
09 6 77 129	Frammersbach, Markt	Main-Spessart	4 949	97833
07 3 35 009	Frankelbach	Kaiserslautern	342	67737
12 0 62 148	Frankena	Elbe-Elster	340	03253
06 6 35 010	Frankenau, Stadt	Waldeck-Frankenberg	3 915	35110
06 6 35 011	Frankenberg (Eder), Stadt	Waldeck-Frankenberg	18 915	35066
14 1 82 120	Frankenberg, Stadt	Mittweida	16 072	09669
12 0 68 124	Frankendorf	Ostprignitz-Ruppin	271	16818
16 0 71 019	Frankendorf	Weimarer Land	162	99441
07 3 32 018	Frankeneck	Bad Dürkheim	851	67468
03 3 58 009	Frankenfeld	Soltau-Fallingb.	551	27336
16 0 70 014	Frankenhain	Ilm-Kreis	984	99330
12 0 62 152	Frankenhain	Elbe-Elster	173	04936
08 1 27 103	Frankenhardt	Schwäbisch Hall	4 528	74586
16 0 66 024	Frankenheim/Rhön	Schmalkalden-Meiningen	1 289	98634
16 0 63 028	Frankenroda	Wartburgkreis	391	99826
07 3 35 010	Frankenstein	Kaiserslautern	983	67468
14 1 77 130	Frankenstein	Freiberg	1 205	09569
14 2 72 080	Frankenthal	Bautzen	1 094	01909

1) * Bedeutet, daß die Gemeinde mehrere Postleitzahlen hat;
die hier genannte Zahl ist diejenige des Verwaltungssitzes der Gemeinde.

4 Gemeinden in alphabetischer Ordnung mit Schlüsselnummer,
Bevölkerung und Postleitzahl am 31.12.1997

F

Schlüssel- nummer	Gemeinde	Kreis/Landkreis	Bevöl- kerung	Post- leit- zahl 1)
07 3 11 000	Frankenthal (Pfalz), Stadt	Kreisfreie Stadt	48 783	67227
09 6 78 130	Frankenwinheim	Schweinfurt	945	97447
12 0 53 000	Frankfurt (Oder), Stadt	Kreisfreie Stadt	77 891	15230 *
06 4 12 000	Frankfurt am Main, Stadt	Kreisfreie Stadt	643 469	60311 *
15 2 61 014	Frankleben	Merseburg-Querfurt	1 671	06259
07 3 37 026	Frankweiler	Südliche Weinstraße	971	76833
13 0 57 028	Franzburg, Stadt	Nordvorpommern	2 021	18461
07 2 35 027	Franzenheim	Trier-Saarburg	361	54316
09 1 87 132	Frasdorf	Rosenheim	2 799	83112
15 1 59 013	Fraßdorf	Köthen	216	06386
09 2 76 121	Frauenau	Regen	3 121	94258
07 1 34 027	Frauenberg	Birkenfeld	473	55776
12 0 71 080	Frauendorf	Spree-Neiße	266	03058
12 0 66 064	Frauendorf	Oberspreewald-Lausitz	822	01945
14 3 79 210	Frauendorf	Leipziger Land	382	04643
12 0 73 160	Frauenhagen	Uckermark	428	16278
09 1 75 119	Frauenneuharting	Ebersberg	1 300	83553
16 0 74 019	Frauenprießnitz	Saale-Holzland-Kreis	1 245	07774
16 0 63 029	Frauensee	Wartburgkreis	1 065	36460
14 1 77 140	Frauenstein, Stadt	Freiberg	3 598	09623
16 0 70 015	Frauenwald	Ilm-Kreis	1 324	98711
09 1 77 120	Fraunberg	Erding	3 008	85447
14 1 93 100	Fraureuth	Zwickauer Land	3 270	08427
05 3 62 024	Frechen, Stadt	Erftkreis	46 203	50226
07 3 34 005	Freckenfeld	Germersheim	1 577	76872
15 3 52 010	Freckleben	Aschersleben-Staßfurt	860	06456
01 0 53 030	Fredeburg	Herzogtum Lauenburg	40	23909
03 2 54 016	Freden (Leine)	Hildesheim	3 673	31084
03 3 59 017	Fredenbeck	Stade	5 462	21717
12 0 73 164	Fredersdorf	Uckermark	138	16306
12 0 69 180	Fredersdorf	Potsdam-Mittelmark	437	14806
12 0 64 136	Fredersdorf-Vogelsdorf	Märkisch-Oderland	8 999	15370
01 0 60 022	Fredesdorf	Segeberg	316	23826
12 0 61 124	Freesdorf	Dahme-Spreewald	52	15926
12 0 70 088	Frehne	Prignitz	230	16945

1) * Bedeutet, daß die Gemeinde mehrere Postleitzahlen hat;
die hier genannte Zahl ist diejenige des Verwaltungssitzes der Gemeinde.

4 Gemeinden in alphabetischer Ordnung mit Schlüsselnummer,
Bevölkerung und Postleitzahl am 31.12.1997

F

Schlüssel- nummer	Gemeinde	Kreis/Landkreis	Bevöl- kerung	Post- leitz- zahl 1)
07 1 33 031	Frei-Laubersheim	Bad Kreuznach	1 006	55546
08 3 16 054	Freiamt	Emmendingen	4 169	79348
08 1 18 078	Freiberg am Neckar, Stadt	Ludwigsburg	14 817	71691
14 1 77 150	Freiberg, Stadt	Freiberg	46 966	09599
03 3 59 018	Freiburg (Elbe), Flecken	Stade	2 154	21729
08 3 11 000	Freiburg im Breisgau, Stadt	Stadtkreis	200 519	79098 *
12 0 61 128	Freidorf	Dahme-Spreewald	169	15757
16 0 65 018	Freienbessingen	Kyffhäuserkreis	664	99713
16 0 61 032	Freienhagen	Eichsfeld	356	37318
12 0 65 076	Freienhagen	Oberhavel	293	16515
16 0 74 021	Freienorla	Saale-Holzland-Kreis	370	07768
06 5 35 004	Freiensteinau	Vogelsbergkreis	3 459	36399
01 0 59 182	Freienwill	Schleswig-Flensburg	1 327	24991
06 4 35 009	Freigericht	Main-Kinzig-Kreis	14 553	63579
09 3 71 121	Freihung, Markt	Amberg-Weizbach	2 689	92271
09 1 72 118	Freilassing, Stadt	Berchtesgadener Land	15 080	83395
12 0 62 156	Freileben	Elbe-Elster	343	04936
07 1 43 018	Freilingen	Westerwaldkreis	712	56244
07 3 31 027	Freimersheim	Alzey-Worms	550	55234
07 3 37 027	Freimersheim (Pfalz)	Südliche Weinstraße	905	67482
07 3 32 019	Freinsheim, Stadt	Bad Dürkheim	4 862	67251
07 1 43 019	Freirachdorf	Westerwaldkreis	649	56244
07 3 34 006	Freisbach	Germersheim	981	67361
10 0 46 111	Freisen	Sankt Wendel	8 887	66629
09 1 78 124	Freising, Stadt	Freising	39 601	85354 *
15 2 60 019	Freist	Mansfelder Land	381	06347
03 2 51 018	Freistadt	Diepholz	798	27259
14 2 90 130	Freital, Stadt	Weißeritzkreis	37 652	01705
12 0 61 132	Freiwalde	Dahme-Spreewald	345	15910
03 1 54 005	Frellstedt	Helmstedt	939	38373
03 3 52 017	Freisdorf	Cuxhaven	769	27616
09 7 79 147	Fremdingen	Donau-Ries	2 283	86742
09 4 71 131	Frensdorf	Bamberg	4 545	96158
03 4 54 012	Freren, Stadt	Emsland	4 997	49832
12 0 69 184	Fresdorf	Potsdam-Mittelmark	283	14552

1) * Bedeutet, daß die Gemeinde mehrere Postleitzahlen hat;
die hier genannte Zahl ist diejenige des Verwaltungssitzes der Gemeinde.

4 Gemeinden in alphabetischer Ordnung mit Schlüsselnummer,
Bevölkerung und Postleitzahl am 31.12.1997

F

Schlüssel- nummer	Gemeinde	Kreis/Landkreis	Bevöl- kerung	Post- leit- zahl 1)
03 4 54 013	Fresenburg	Emsland	862	49762
01 0 54 032	Fresendelf	Nordfriesland	95	25876
01 0 51 032	Frestedt	Dithmarschen	382	25727
07 3 31 028	Frettenheim	Alzey-Worms	266	67596
16 0 61 033	Fretterode	Eichsfeld	217	37318
12 0 68 128	Fretzdorf	Ostprignitz-Ruppin	384	16909
12 0 64 140	Freudenberg	Märkisch-Oderland	294	16259
09 3 71 122	Freudenberg	Amberg-Weizbach	4 025	92272
08 1 28 039	Freudenberg, Stadt	Main-Tauber-Kreis	4 108	97896
05 9 70 016	Freudenberg, Stadt	Siegen-Wittgenstein	18 227	57258
07 2 35 028	Freudenburg	Trier-Saarburg	1 542	54450
08 2 37 028	Freudenstadt, Stadt	Freudenstadt	23 340	72250
08 1 18 016	Freudental	Ludwigsburg	2 366	74392
15 2 56 027	Freyburg (Unstrut), Stadt	Burgenlandkreis	4 623	06632
12 0 68 132	Freyenstein, Stadt	Ostprignitz-Ruppin	1 295	16918
09 3 73 126	Freystadt, Stadt	Neumarkt i.d. OPf.	7 860	92342
09 2 72 118	Freyung, Stadt	Freyung-Grafenau	7 303	94078
08 1 16 020	Frickenhausen	Esslingen	8 844	72636
09 6 79 131	Frickenhausen a. Main, Markt ...	Würzburg	1 303	97252
08 4 35 015	Frickingen	Bodenseekreis	2 510	88699
08 3 27 016	Fridingen an der Donau, Stadt ..	Tuttlingen	3 345	78567
09 1 89 118	Fridolfing	Traunstein	3 911	83413
06 4 40 008	Friedberg (Hessen), Kreisstadt ..	Wetteraukreis	26 255	61169
09 7 71 130	Friedberg, Stadt	Aichach-Friedberg	28 789	86316
03 4 62 005	Friedeburg	Wittmund	10 060	26446
15 2 60 020	Friedeburg (Saale)	Mansfelder Land	559	06347
15 2 60 021	Friedeburgerhütte	Mansfelder Land	220	06347
16 0 66 025	Friedelshausen	Schmalkalden-Meiningen	370	98634
07 3 32 020	Friedelsheim	Bad Dürkheim	1 347	67159
12 0 73 168	Friedenfelde	Uckermark	101	17268
09 3 77 118	Friedenfels	Tirschenreuth	1 396	95688
15 3 58 013	Friedensau	Jerichower Land	382	39291
15 2 61 015	Friedensdorf	Merseburg-Querfurt	295	06254
08 3 15 039	Friedenweiler	Breisgau-Hochschwarzwald	2 082	79877
12 0 64 144	Friedersdorf	Märkisch-Oderland	281	15306

1) * Bedeutet, daß die Gemeinde mehrere Postleitzahlen hat;
die hier genannte Zahl ist diejenige des Verwaltungssitzes der Gemeinde.

4 Gemeinden in alphabetischer Ordnung mit Schlüsselnummer,
Bevölkerung und Postleitzahl am 31.12.1997

F

Schlüssel- nummer	Gemeinde	Kreis/Landkreis	Bevöl- kerung	Post- leit- zahl 1)
12 0 62 164	Friedersdorf	Elbe-Elster	130	04916
12 0 62 160	Friedersdorf	Elbe-Elster	185	03253
12 0 61 136	Friedersdorf	Dahme-Spreewald	1 535	15754
14 2 86 100	Friedersdorf	Löbau-Zittau	1 612	02742
16 0 70 016	Friedersdorf	Ilm-Kreis	254	98701
15 1 54 006	Friedersdorf	Bitterfeld	2 085	06749
06 6 32 006	Friedewald	Hersfeld-Rotenburg	2 454	36289
07 1 32 036	Friedewald	Altenkirchen (Westerwald)	1 227	57520
03 1 52 009	Friedland	Göttingen	9 930	37133
13 0 55 020	Friedland, Stadt	Mecklenburg-Strelitz	8 011	17098
12 0 67 136	Friedland, Stadt	Oder-Spree	713	15848
01 0 54 034	Friedrich-Wilhelm-Lübke-Koog ...	Nordfriesland	191	25924
16 0 67 019	Friedrichroda, Stadt	Gotha	5 630	99894
15 3 52 011	Friedrichsaue	Aschersleben-Staßfurt	242	06449
15 3 64 006	Friedrichsbrunn	Quedlinburg	1 134	06507
06 4 34 002	Friedrichsdorf, Stadt	Hochtaunuskreis	24 397	61381
01 0 51 033	Friedrichsgabekoog	Dithmarschen	84	25764
01 0 58 055	Friedrichsgraben	Rendsburg-Eckernförde	50	24799
14 1 93 110	Friedrichsgrün	Zwickauer Land	1 398	08149
08 4 35 016	Friedrichshafen, Stadt	Bodenseekreis	56 884	88045 *
12 0 71 084	Friedrichshain	Spree-Neiße	881	03130
01 0 58 056	Friedrichsholm	Rendsburg-Eckernförde	432	24799
01 0 51 034	Friedrichskoog	Dithmarschen	2 401	25718
13 0 60 017	Friedrichsruhe	Parchim	756	19374
01 0 54 033	Friedrichstadt, Stadt	Nordfriesland	2 633	25840
16 0 62 007	Friedrichsthal	Nordhausen	288	99735
12 0 73 172	Friedrichsthal	Uckermark	127	16306
12 0 65 080	Friedrichsthal	Oberhavel	1 782	16515
10 0 41 511	Friedrichsthal, Stadt	Stadtverband Saarbrücken	11 946	66299
12 0 60 068	Friedrichswalde	Barnim	707	16247
16 0 67 021	Friedrichswerth	Gotha	596	99869
06 6 34 004	Frielendorf	Schwalm-Eder-Kreis	8 266	34621
16 0 67 022	Friemar	Gotha	1 201	99869
12 0 63 088	Friesack, Stadt	Havelland	2 391	14662
15 2 60 022	Friesdorf	Mansfelder Land	468	06543

1) * Bedeutet, daß die Gemeinde mehrere Postleitzahlen hat;
die hier genannte Zahl ist diejenige des Verwaltungssitzes der Gemeinde.

4 Gemeinden in alphabetischer Ordnung mit Schlüsselnummer,
Bevölkerung und Postleitzahl am 31.12.1997

F

Schlüssel- nummer	Gemeinde	Kreis/Landkreis	Bevöl- kerung	Post- leitz- zahl 1)
07 1 32 037	Friesenhagen	Altenkirchen (Westerwald)	1 813	51598
08 3 17 031	Friesenheim	Ortenaukreis	12 443	77948
07 3 39 018	Friesenheim	Mainz-Bingen	602	55278
09 7 77 128	Friesenried	Ostallgäu	1 489	87654
03 4 53 007	Friesoythe, Stadt	Cloppenburg	19 374	26169
08 2 36 019	Frielzheim	Enzkreis	3 536	71292
08 3 27 017	Frittlingen	Tuttlingen	2 001	78665
06 6 34 005	Fritzlar, Stadt	Schwalm-Eder-Kreis	14 739	34560
08 3 36 025	Fröhd	Lörrach	486	79677
16 0 68 012	Frömmstedt	Sömmerda	598	99638
05 9 78 012	Fröndenberg, Stadt	Unna	22 808	58730
16 0 67 023	Fröttstädt	Gotha	422	99880
14 3 79 220	Frohburg, Stadt	Leipziger Land	6 209	04654
07 3 36 027	Frohnhofen	Kusel	550	66903
16 0 77 006	Frohnsdorf	Altenburger Land	347	04618
06 5 34 009	Fronhausen	Marburg-Biedenkopf	4 013	35112
07 1 40 039	Fronhofen	Rhein-Hunsrück-Kreis	205	55471
08 4 36 096	Fronreute	Ravensburg	4 163	88273
09 2 79 115	Frontenhausen, Markt	Dingolfing-Landau	4 082	84160
15 3 52 012	Frose	Aschersleben-Staßfurt	1 713	06464
07 1 41 044	Frücht	Rhein-Lahn-Kreis	674	56132
14 3 83 110	Fuchshain	Muldentalkreis	1 065	04683
07 1 31 022	Fuchshofen	Ahrweiler	109	53533
09 3 77 119	Fuchsmühl, Markt	Tirschenreuth	1 904	95689
09 6 72 124	Fuchsstadt	Bad Kissingen	1 721	97727
09 1 81 121	Fuchstal	Landsberg a. Lech	3 211	86925
12 0 67 140	Fünfeichen	Oder-Spree	817	15890
09 7 79 148	Fünfstetten	Donau-Ries	1 388	86681
07 1 33 032	Fürfeld	Bad Kreuznach	1 515	55546
03 4 59 017	Fürstenau, Stadt	Osnabrück	9 960	49584
03 2 55 014	Fürstenberg	Holzminde	1 360	37699
12 0 65 084	Fürstenberg/Havel, Stadt	Oberhavel	4 837	16798
09 2 72 119	Fürsteneck	Freyung-Grafenau	981	94142
09 1 79 121	Fürstenfeldbruck, Stadt	Fürstenfeldbruck	31 899	82256
09 2 75 121	Fürstenstein	Passau	3 531	94538

1) * Bedeutet, daß die Gemeinde mehrere Postleitzahlen hat;
die hier genannte Zahl ist diejenige des Verwaltungssitzes der Gemeinde.

4 Gemeinden in alphabetischer Ordnung mit Schlüsselnummer,
Bevölkerung und Postleitzahl am 31.12.1997

F

Schlüssel- nummer	Gemeinde	Kreis/Landkreis	Bevöl- kerung	Post- leit- zahl 1)
12 0 67 144	Fürstenwalde/Spree, Stadt	Oder-Spree	34 085	15517
12 0 73 180	Fürstenwerder	Uckermark	893	17291
09 2 75 122	Fürstzenell, Markt	Passau	7 498	94081
12 0 61 140	Fürstlich Drehna	Dahme-Spreewald	376	03246
06 4 31 007	Fürth	Bergstraße	10 819	64658
09 5 63 000	Fürth, Stadt	Kreisfreie Stadt	109 521	90762 *
07 1 32 038	Fürthen	Altenkirchen (Westerwald)	1 278	57539
09 7 77 129	Füssen, Stadt	Ostallgäu	13 560	87629
13 0 57 029	Fuhlendorf	Nordvorpommern	950	18356
01 0 60 023	Fuhlendorf	Segeberg	363	24649
01 0 53 031	Fühlenhagen	Herzogtum Lauenburg	306	21493
06 6 31 009	Fulda, Stadt	Fulda	62 304	36037 *
06 6 33 008	Fuldabrück	Kassel	8 994	34277
06 6 33 009	Fulda 1	Kassel	12 721	34233
12 0 73 176	Funkenhagen	Uckermark	299	17268
09 2 74 132	Furth	Landshut	2 783	84095
09 3 72 126	Furth i. Wald, Stadt	Cham	9 699	93437
08 3 26 017	Furtwangen im Schwarzwald, Stadt	Schwarzwald-Baar-Kreis	9 953	78120
07 3 38 008	Fußgönheim	Ludwigshafen	2 660	67136

1) * Bedeutet, daß die Gemeinde mehrere Postleitzahlen hat;
die hier genannte Zahl ist diejenige des Verwaltungssitzes der Gemeinde.

4 Gemeinden in alphabetischer Ordnung mit Schlüsselnummer,
Bevölkerung und Postleitzahl am 31.12.1997

G

Schlüssel- nummer	Gemeinde	Kreis/Landkreis	Bevöl- kerung	Post- leitzahl 1)
G				
14 2 84 040	Gablenz	Niederschles. Oberlausitzkreis ..	1 569	02953
12 0 71 088	Gablenz	Spree-Neiße	196	03058
09 7 72 145	Gablingen	Augsburg	4 499	86456
07 3 31 029	Gabsheim	Alzey-Worms	684	55288
09 1 85 131	Gachenbach	Neuburg-Schrobenhausen	2 166	86565
07 1 43 020	Gackenbach	Westerwaldkreis	557	56412
13 0 58 028	Gadebusch, Stadt	Nordwestmecklenburg	6 404	19205
15 1 71 019	Gadegast	Wittenberg	243	06918
12 0 68 136	Gadow	Ostprignitz-Ruppin	253	16909
12 0 72 072	Gadsdorf	Teltow-Fläming	157	15806
13 0 60 018	Gädebehn	Parchim	265	19089
09 6 74 139	Gädheim	Haßberge	1 269	97503
13 0 58 029	Gägelow	Nordwestmecklenburg	2 417	23968
08 1 15 015	Gärtringen	Böblingen	11 247	71116
08 1 15 016	Gäufelden	Böblingen	8 565	71126
15 3 63 033	Gagel	Stendal	129	39606
13 0 61 010	Gager	Rügen	413	18586
08 2 16 015	Gaggenau, Stadt	Rastatt	29 529	76571
14 1 77 160	Gahlenz	Freiberg	1 017	09569
16 0 75 026	Gahma	Saale-Orla-Kreis	317	07356
12 0 62 168	Gahro	Elbe-Elster	219	03246
12 0 71 092	Gahry	Spree-Neiße	317	03149
08 2 26 022	Gaiberg	Rhein-Neckar-Kreis	2 390	69251
08 3 35 025	Gaienhofen	Konstanz	3 104	78343
08 1 27 025	Gaildorf, Stadt	Schwäbisch Hall	12 208	74405
08 3 35 026	Gailingen am Hochrhein	Konstanz	2 745	78262
09 1 76 126	Gaimersheim, Markt	Eichstätt	9 535	85080
09 1 73 124	Gaißbach	Bad Tölz-Wolfratshausen	2 876	83674
07 1 31 204	Galenberg	Ahrweiler	176	56651
13 0 60 019	Gallin	Parchim	422	19386
13 0 54 030	Gallin	Ludwigslust	508	19258
12 0 71 096	Gallinchen	Spree-Neiße	1 741	03058
09 5 75 124	Gallmersgarten	Neustadt a.d. Aisch-Bad Windsheim	805	91605
12 0 61 144	Gallun	Dahme-Spreewald	463	15749

1) * Bedeutet, daß die Gemeinde mehrere Postleitzahlen hat;
die hier genannte Zahl ist diejenige des Verwaltungssitzes der Gemeinde.

4 Gemeinden in alphabetischer Ordnung mit Schlüsselnummer,
Bevölkerung und Postleitzahl am 31.12.1997

G

Schlüssel- nummer	Gemeinde	Kreis/Landkreis	Bevöl- kerung	Post- leit- zahl 1)
01 0 54 165	Galmsbüll	Nordfriesland	658	25899
07 1 35 033	Gamlen	Cochem-Zell	536	56761
01 0 58 057	Gammelby	Rendsburg-Eckernförde	488	24340
13 0 54 031	Gammelín	Ludwigslust	446	19230
09 1 78 125	Gammelsdorf	Freising	1 352	85408
08 1 17 023	Gammelshausen	Göppingen	1 525	73108
08 4 37 031	Gammertingen, Stadt	Sigmaringen	6 759	72501
16 0 67 024	Gamstädt	Gotha	716	99192
12 0 73 184	Gandenitz	Uckermark	297	17268
03 4 58 005	Ganderkesee	Oldenburg	29 583	27777
03 2 56 008	Gandesbergen	Nienburg (Weser)	439	27324
05 3 70 008	Gangelit	Heinsberg	10 732	52538
09 2 77 121	Gangkofen, Markt	Rottal-Inn	6 511	84140
16 0 68 013	Gangloffsömmern	Sömmerda	1 045	99634
13 0 60 020	Ganzlin	Parchim	602	19395
07 1 37 027	Gappenach	Mayen-Koblenz	304	56294
03 2 53 004	Garbsen, Stadt	Hannover	63 146	30827 *
09 1 71 117	Garching a.d. Alz	Altötting	8 730	84518
09 1 84 119	Garching b. München, Stadt	München	14 869	85748
15 3 70 029	Gardelegen, Stadt	Altmarkkreis Salzwedel	14 508	39638
01 0 54 035	Garding, Kirchspiel	Nordfriesland	254	25836
01 0 54 036	Garding, Stadt	Nordfriesland	2 708	25836
12 0 70 092	Garlin	Prignitz	732	19357
15 3 63 034	Garlipp	Stendal	183	39579
12 0 63 092	Garlitz	Havelland	368	14715
13 0 54 032	Garlitz	Ludwigslust	445	19249
03 3 53 011	Garlstorf	Harburg	970	21376
09 1 80 117	Garmisch-Partenkirchen, Markt ..	Garmisch-Partenkirchen	26 848	82467
03 4 53 008	Garrel	Cloppenburg	11 080	49681
12 0 69 188	Garrey	Potsdam-Mittelmark	234	14823
09 1 83 118	Gars a. Inn, Markt	Mühldorf a. Inn	3 782	83536
03 3 53 012	Garstedt	Harburg	1 303	21441
03 3 54 005	Gartow, Flecken	Lüchow-Dannenberg	1 437	29471
12 0 73 188	Gartz (Oder), Stadt	Uckermark	2 069	16307
13 0 59 022	Garz	Ostvorpommern	208	17419

1) * Bedeutet, daß die Gemeinde mehrere Postleitzahlen hat;
die hier genannte Zahl ist diejenige des Verwaltungssitzes der Gemeinde.

4 Gemeinden in alphabetischer Ordnung mit Schlüsselnummer,
Bevölkerung und Postleitzahl am 31.12.1997

G

Schlüssel- nummer	Gemeinde	Kreis/Landkreis	Bevöl- kerung	Post- leit- zahl 1)
12 0 68 148	Garz	Ostprignitz-Ruppin	189	16845
15 3 63 035	Garz	Stendal	175	39524
13 0 61 011	Garz/Rügen, Stadt	Rügen	1 789	18574
12 0 64 152	Garzau	Märkisch-Oderland	248	15345
12 0 64 156	Garzin	Märkisch-Oderland	225	15345
15 3 52 013	Gatersleben	Aschersleben-Staßfurt	2 888	06466
09 4 75 127	Gattendorf	Hof	1 195	95185
07 3 39 019	Gau-Algesheim, Stadt	Mainz-Bingen	6 302	55435
07 3 31 030	Gau-Bickelheim	Alzey-Worms	2 038	55599
07 3 39 020	Gau-Bischofsheim	Mainz-Bingen	1 994	55296
07 3 31 031	Gau-Heppenheim	Alzey-Worms	546	55234
07 3 31 032	Gau-Odernheim	Alzey-Worms	3 326	55239
07 3 31 033	Gau-Weinheim	Alzey-Worms	637	55578
16 0 76 019	Gauern	Greiz	143	07580
14 2 80 080	Gauernitz	Meißen	1 017	01665
07 3 33 022	Gauersheim	Donnersbergkreis	580	67294
07 3 33 023	Gaugrehweiler	Donnersbergkreis	517	67822
09 6 79 134	Gaukönigshofen	Würzburg	2 204	97253
01 0 51 035	Gaushorn	Dithmarschen	212	25782
14 2 72 090	Gaußig	Bautzen	2 234	02633
09 1 88 120	Gauting	Starnberg	18 532	82131
09 3 71 123	Gebenbach	Amberg-Weizbach	880	92274
12 0 72 076	Gebersdorf	Teltow-Fläming	283	15936
16 0 68 014	Gebesee, Stadt	Sömmerda	2 285	99189
07 1 32 039	Gebhardshain	Altenkirchen (Westerwald)	1 825	57580
07 1 33 033	Gebroth	Bad Kreuznach	167	55595
09 5 71 152	Gepsattel	Ansbach	1 776	91607
16 0 71 021	Gebstedt	Weimarer Land	328	99510
08 2 35 029	Gechingen	Calw	3 812	75391
06 4 40 009	Gedern, Stadt	Wetteraukreis	7 475	63688
12 0 73 192	Geesow	Uckermark	204	16307
03 4 54 014	Geeste	Emsland	10 700	49744
15 3 63 036	Geestgottberg	Stendal	455	39615
01 0 53 032	Geesthacht, Stadt	Herzogtum Lauenburg	28 711	21502
07 2 33 025	Gefell	Daun	83	54552

1) * Bedeutet, daß die Gemeinde mehrere Postleitzahlen hat;
die hier genannte Zahl ist diejenige des Verwaltungssitzes der Gemeinde.

4 Gemeinden in alphabetischer Ordnung mit Schlüsselnummer,
Bevölkerung und Postleitzahl am 31.12.1997

G

Schlüssel- nummer	Gemeinde	Kreis/Landkreis	Bevöl- kerung	Post- leit- zahl 1)
16 0 75 131	Gefell, Stadt	Saale-Orla-Kreis	3 056	07926
09 4 72 139	Gefrees, Stadt	Bayreuth	4 997	95482
16 0 70 017	Gehlberg	Ilm-Kreis	789	98559
07 1 43 223	Gehlert	Westerwaldkreis	557	57627
07 1 40 040	Gehlweiler	Rhein-Hunsrück-Kreis	239	55490
16 0 65 019	Gehofen	Kyffhäuserkreis	880	06571
03 4 59 018	Gehrde	Osnabrück	2 141	49596
15 1 51 014	Gehrden	Anhalt-Zerbst	245	39264
03 2 53 005	Gehrden, Stadt	Hannover	14 744	30989
16 0 70 018	Gehren, Stadt	Ilm-Kreis	4 091	98708
14 1 81 100	Gehringswalde	Mittlerer Erzgebirgskreis	766	09429
07 3 33 024	Gehrweiler	Donnersbergkreis	362	67724
07 2 32 040	Geichlingen	Bitburg-Prüm	357	54675
09 2 76 122	Geiersthal	Regen	2 285	94244
05 3 70 012	Geilenkirchen, Stadt	Heinsberg	27 159	52511
07 1 41 045	Geilnau	Rhein-Lahn-Kreis	375	56379
16 0 63 032	Geisa, Stadt	Wartburgkreis	3 665	36419
09 6 71 119	Geiselbach	Aschaffenburg	2 157	63826
07 3 40 012	Geiselberg	Südwestpfalz	840	67715
09 2 78 123	Geiselhöring, Stadt	Straubing-Bogen	6 596	94333
09 6 75 127	Geiselwind, Markt	Kitzingen	2 328	96160
09 1 86 122	Geisenfeld, Stadt	Pfaffenhofen a.d. Ilm	8 921	85290
16 0 74 022	Geisenhain	Saale-Holzland-Kreis	235	07646
09 2 74 134	Geisenhausen, Markt	Landshut	6 032	84144
06 4 39 004	Geisenheim, Stadt	Rheingau-Taunus-Kreis	11 535	65366
07 2 35 030	Geisfeld	Trier-Saarburg	547	54413
07 1 41 046	Geisig	Rhein-Lahn-Kreis	341	56357
14 2 90 140	Geising, Stadt	Weißeritzkreis	3 553	01778
08 3 27 018	Geisingen, Stadt	Tuttlingen	6 135	78187
16 0 61 034	Geisloden	Eichsfeld	1 183	37308
08 1 17 024	Geislungen an der Steige, Stadt	Göppingen	28 119	73312
08 4 17 022	Geislungen, Stadt	Zollernalbkreis	5 931	72351
16 0 61 035	Geismar	Eichsfeld	1 305	37308
14 3 79 230	Geithain, Stadt	Leipziger Land	7 307	04643
13 0 51 020	Gelbensande	Bad Doberan	2 358	18182

1) * Bedeutet, daß die Gemeinde mehrere Postleitzahlen hat;
die hier genannte Zahl ist diejenige des Verwaltungssitzes der Gemeinde.

4 Gemeinden in alphabetischer Ordnung mit Schlüsselnummer,
Bevölkerung und Postleitzahl am 31.12.1997

G

Schlüssel- nummer	Gemeinde	Kreis/Landkreis	Bevöl- kerung	Post- leit- zahl 1)
09 6 79 135	Gelchsheim, Markt	Würzburg	923	97255
05 1 54 012	Geldern, Stadt	Kleve	32 210	47608
09 6 78 132	Geldersheim	Schweinfurt	2 544	97505
14 1 71 110	Gelenau/Erzgeb.	Annaberg	5 423	09423
07 2 33 212	Gelenberg	Daun	96	53539
12 0 73 196	Gellmersdorf	Uckermark	198	16278
06 4 35 010	Gelnhausen, Barbarossastadt	Main-Kinzig-Kreis	21 580	63571
05 5 13 000	Gelsenkirchen, Stadt	Kreisfreie Stadt	286 432	45879 *
09 1 81 122	Geltendorf	Landsberg a. Lech	5 046	82269
01 0 59 112	Gelting	Schleswig-Flensburg	1 875	24395
01 0 59 032	Geltorf	Schleswig-Flensburg	342	24884
12 0 69 192	Geltow	Potsdam-Mittelmark	2 818	14542
07 1 41 047	Gemmerich	Rhein-Lahn-Kreis	558	56357
08 1 25 034	Gemmingen	Heilbronn	4 828	75050
08 1 18 018	Gemrigheim	Ludwigsburg	3 523	74376
07 2 32 041	Gemünd	Bitburg-Prüm	34	54673
07 1 40 041	Gemünden	Rhein-Hunsrück-Kreis	1 252	55490
07 1 43 224	Gemünden	Westerwaldkreis	1 152	56459
06 5 35 005	Gemünden (Felda)	Vogelsbergkreis	3 286	35329
06 6 35 012	Gemünden (Wohra), Stadt	Waldeck-Frankenberg	4 224	35285
09 6 77 131	Gemünden a. Main, Stadt	Main-Spessart	11 421	97737
09 7 79 149	Genderkingen	Donau-Ries	1 126	86682
08 3 17 034	Gengenbach, Stadt	Ortenaukreis	10 634	77723
12 0 64 160	Genschmar	Märkisch-Oderland	359	15328
07 3 39 021	Gensingen	Mainz-Bingen	3 040	55457
15 1 71 020	Gentha	Wittenberg	293	06918
15 3 58 014	Genthin, Stadt	Jerichower Land	14 835	39307
07 2 32 042	Gentingen	Bitburg-Prüm	64	54675
13 0 55 021	Genzkow	Mecklenburg-Strelitz	185	17099
09 3 74 123	Georgenberg	Neustadt a.d. Waldnaab	1 509	92697
09 5 76 121	Georgensgmünd	Roth	6 224	91166
16 0 67 025	Georgenthal/Thür. Wald	Gotha	2 618	99887
03 4 56 005	Georgsdorf	Grafschaft Bentheim	1 247	49828
03 4 59 019	Georgsmarienhütte, Stadt	Osnabrück	32 859	49124
16 0 52 000	Gera, Stadt	Kreisfreie Stadt	118 733	07545 *

1) * Bedeutet, daß die Gemeinde mehrere Postleitzahlen hat;
die hier genannte Zahl ist diejenige des Verwaltungssitzes der Gemeinde.

Schlüssel- nummer	Gemeinde	Kreis/Landkreis	Bevöl- kerung	Post- leitz- zahl 1)
16 0 70 019	Geraberg	Ilm-Kreis	2 634	98716
08 1 27 032	Gerabronn, Stadt	Schwäbisch Hall	4 565	74582
09 4 71 133	Gerach	Bamberg	1 007	96161
07 1 34 028	Gerach	Birkenfeld	283	55743
09 2 77 122	Geratskirchen	Rottal-Inn	726	84552
07 3 33 025	Gerbach	Donnersbergkreis	592	67813
16 0 61 036	Gerbershausen	Eichsfeld	713	37318
15 1 53 010	Gerbitz	Bernburg	714	06429
09 6 79 136	Gerbrunn	Würzburg	6 173	97218
15 2 60 023	Gerbstedt, Stadt	Mansfelder Land	3 455	06347
03 3 60 009	Gerdau	Uelzen	1 715	29581
12 0 70 096	Gerdshagen	Prignitz	657	16928
09 1 73 126	Geretsried, Stadt	Bad Tölz-Wolfratshausen	22 451	82538
07 3 35 011	Gerhardsbrunn	Kaiserslautern	176	66894
09 5 75 125	Gerhardshofen	Neustadt a.d.Aisch-Bad Windsheim	2 187	91466
07 1 37 029	Gering	Mayen-Koblenz	367	56751
14 1 82 130	Geringswalde, Stadt	Mittweida	4 549	09326
15 1 53 011	Gerlebogk	Bernburg	412	06420
08 1 18 019	Gerlingen, Stadt	Ludwigsburg	18 280	70839
09 7 77 130	Germaringen	Ostallgäu	3 487	87656
12 0 65 088	Germendorf	Oberhavel	1 413	16767
09 1 79 123	Germering, Stadt	Fürstenfeldbruck	35 535	82110
07 3 34 007	Germersheim, Stadt	Germersheim	20 224	76726
16 0 61 037	Gernrode	Eichsfeld	1 628	37339
15 3 64 007	Gernrode, Stadt	Quedlinburg	3 814	06507
08 2 16 017	Gernsbach, Stadt	Rastatt	14 612	76593
06 4 33 004	Gernsheim, Stadt	Groß-Gerau	9 562	64579
16 0 75 029	Geroda	Saale-Orla-Kreis	287	07819
09 6 72 126	Geroda, Markt	Bad Kissingen	985	97779
09 4 75 128	Geroldsgrün	Hof	3 412	95179
09 6 79 137	Geroldshausen	Würzburg	1 183	97256
09 5 71 154	Gerolfingen	Ansbach	1 061	91726
09 1 86 125	Gerolsbach	Pfaffenhofen a.d. Ilm	2 987	85302
07 3 32 021	Gerolsheim	Bad Dürkheim	1 649	67229
07 2 33 026	Gerolstein, Stadt	Daun	7 381	54568

1) * Bedeutet, daß die Gemeinde mehrere Postleitzahlen hat;
die hier genannte Zahl ist diejenige des Verwaltungssitzes der Gemeinde.

4 Gemeinden in alphabetischer Ordnung mit Schlüsselnummer,
Bevölkerung und Postleitzahl am 31.12.1997

G

Schlüssel- nummer	Gemeinde	Kreis/Landkreis	Bevöl- kerung	Post- leit- zahl 1)
09 6 78 134	Gerolzshofen, Stadt	Schweinfurt	6 966	97447
14 1 73 060	Gersdorf	Chemnitzer Land	4 869	09355
14 3 75 050	Gersdorf b. Leisnig	Döbeln	1 303	04703
14 2 92 140	Gersdorf-Möhrsdorf	Kamenz	1 792	01920
06 6 31 010	Gersfeld (Rhön), Stadt	Fulda	6 379	36129
10 0 45 113	Gersheim	Saarpfalz-Kreis	7 207	66453
03 4 54 015	Gersten	Emsland	1 215	49838
16 0 77 007	Gerstenberg	Altenburger Land	629	04617
16 0 63 033	Gerstengrund	Wartburgkreis	63	36419
08 1 35 015	Gerstetten	Heidenheim	11 668	89547
09 7 72 147	Gersthofen, Stadt	Augsburg	19 502	86368
16 0 63 034	Gerstungen	Wartburgkreis	4 054	99834
12 0 73 200	Gerswalde	Uckermark	1 079	17268
16 0 61 038	Gerterode	Eichsfeld	462	37355
16 0 75 031	Gertewitz	Saale-Orla-Kreis	184	07389
15 3 58 015	Gerwisch	Jerichower Land	2 802	39175
09 2 74 135	Gerzen	Landshut	1 849	84175
01 0 60 024	Geschendorf	Segeberg	490	23815
05 5 54 016	Gescher, Stadt	Borken	16 382	48712
16 0 70 021	Geschwenda	Ilm-Kreis	2 448	98716
09 4 72 140	Gesees	Bayreuth	1 109	95494
05 9 74 020	Geseke, Stadt	Soest	19 605	59590
09 5 71 155	Geslau	Ansbach	1 424	91608
09 7 72 148	Gessertshausen	Augsburg	4 173	86459
09 7 76 112	Gestratz	Lindau (Bodensee)	1 134	88167
03 4 56 006	Getelo	Grafschaft Bentheim	660	49843
01 0 58 058	Gettorf	Rendsburg-Eckernförde	5 682	24214
15 2 61 017	Geusa	Merseburg-Querfurt	1 358	06217
15 2 56 028	Geußnitz	Burgenlandkreis	667	06712
05 9 54 012	Gevelsberg, Stadt	Ennepe-Ruhr-Kreis	33 869	58285
07 1 35 034	Gevenich	Cochem-Zell	729	56825
03 1 54 006	Gevensleben	Helmstedt	821	38384
03 3 52 018	Geversdorf	Cuxhaven	755	21784
14 1 71 120	Geyer, Stadt	Annaberg	4 523	09468
14 1 71 130	Geyersdorf	Annaberg	1 110	09456

1) * Bedeutet, daß die Gemeinde mehrere Postleitzahlen hat;
die hier genannte Zahl ist diejenige des Verwaltungssitzes der Gemeinde.

4 Gemeinden in alphabetischer Ordnung mit Schlüsselnummer,
Bevölkerung und Postleitzahl am 31.12.1997

G

Schlüssel- nummer	Gemeinde	Kreis/Landkreis	Bevöl- kerung	Post- leit- zahl 1)
09 6 79 138	Giebelstadt, Markt	Würzburg	4 480	97232
03 1 52 010	Gieboldehausen, Flecken	Göttingen	4 073	37434
15 2 56 029	Gieckau	Burgenlandkreis	332	06618
01 0 57 021	Giekau	Plön	1 077	24321
03 1 58 015	Gielde	Wolfenbüttel	795	38315
07 1 32 040	Gieleroth	Altenkirchen (Westerwald)	585	57610
07 2 31 035	Gielert	Bernkastel-Wittlich	170	54424
13 0 52 022	Gielow	Demmin	1 597	17139
12 0 64 164	Gielsdorf	Märkisch-Oderland	646	15345
08 1 35 016	Giengen an der Brenz, Stadt	Heidenheim	20 212	89537
07 1 37 030	Gierschnach	Mayen-Koblenz	233	56294
07 1 32 041	Giershausen	Altenkirchen (Westerwald)	104	57632
15 3 52 014	Giersleben	Aschersleben-Staßfurt	1 316	06449
16 0 67 026	Gierstädt	Gotha	912	99100
07 2 32 224	Giesdorf	Bitburg-Prüm	114	54614
03 2 54 017	Giesen	Hildesheim	9 472	31180
07 1 43 225	Giesenhausen	Westerwaldkreis	322	57612
12 0 70 100	Giesensdorf	Prignitz	275	16928
12 0 67 148	Giesensdorf	Oder-Spree	287	15848
01 0 53 033	Giesensdorf	Herzogtum Lauenburg	118	23909
15 3 70 030	Gieseritz	Altmarkkreis Salzwedel	174	29413
12 0 64 168	Gieshof-Zelliner Loose	Märkisch-Oderland	198	15324
06 5 31 005	Gießen, Universitätsstadt	Gießen	73 008	35390 *
03 1 51 009	Gifhorn, Stadt	Gifhorn	43 237	38518
09 1 88 121	Gilching	Starnberg	15 536	82205
07 1 35 035	Gillenbeuren	Cochem-Zell	262	56825
07 2 33 027	Gillienfeld	Daun	1 429	54558
16 0 70 022	Gillersdorf	Ilm-Kreis	359	98701
06 6 34 006	Gilserberg	Schwalm-Eder-Kreis	3 594	34630
03 3 58 010	Gilten	Soltau-Fallingb.	1 148	29690
07 2 32 225	Gilzem	Bitburg-Prüm	370	54298
07 3 31 034	Gimbsheim	Alzey-Worms	3 111	67578
07 1 34 029	Gimbweiler	Birkenfeld	459	55767
15 2 65 015	Gimritz	Saalkreis	398	06198
07 2 32 043	Gindorf	Bitburg-Prüm	337	54657

1) * Bedeutet, daß die Gemeinde mehrere Postleitzahlen hat;
die hier genannte Zahl ist diejenige des Verwaltungssitzes der Gemeinde.

4 Gemeinden in alphabetischer Ordnung mit Schlüsselnummer,
Bevölkerung und Postleitzahl am 31.12.1997

G

Schlüssel- nummer	Gemeinde	Kreis/Landkreis	Bevöl- kerung	Post- leit- zahl 1)
08 1 17 025	Gingen an der Fils	Göppingen	4 246	73333
13 0 61 012	Gingst	Rügen	1 525	18569
06 4 33 005	Ginsheim-Gustavsburg	Groß-Gerau	15 648	65462
07 3 36 029	Ginsweiler	Kusel	366	67742
07 2 31 036	Gipperath	Bernkastel-Wittlich	255	54533
07 1 43 226	Girkenroth	Westerwaldkreis	615	56459
07 1 43 021	Girod	Westerwaldkreis	1 195	56412
15 3 70 031	Gischau	Altmarkkreis Salzwedel	71	29416
13 0 60 021	Gischow	Parchim	315	19386
03 1 56 007	Gittelde, Flecken	Osterode am Harz	2 184	37534
15 3 58 016	Gladau	Jerichower Land	776	39307
07 2 31 037	Gladbach	Bernkastel-Wittlich	428	54518
05 5 62 014	Gladbeck, Stadt	Recklinghausen	78 675	45964 *
06 5 34 010	Gladenbach, Stadt	Marburg-Biedenkopf	12 495	35075
15 3 63 037	Gladigau	Stendal	439	39606
13 0 54 033	Glaisin	Ludwigslust	375	19288
07 3 36 031	Glan-Münchweiler	Kusel	1 172	66907
07 3 36 030	Glanbrücken	Kusel	525	66887
03 4 59 034	Glandorf	Osnabrück	6 637	49219
01 0 60 025	Glasau	Segeberg	963	23719
16 0 61 039	Glasehausen	Eichsfeld	172	37308
13 0 53 021	Glasewitz	Güstrow	427	18276
13 0 62 015	Glashütte	Uecker-Randow	105	17321
14 2 90 150	Glashütte, Stadt	Weißeritzkreis	5 088	01768
09 4 72 141	Glashütten	Bayreuth	1 302	95496
06 4 34 003	Glashütten	Hochtaunuskreis	5 313	61479
13 0 58 030	Glasin	Nordwestmecklenburg	503	23992
13 0 62 016	Glasow	Uecker-Randow	245	17322
09 6 71 120	Glattbach	Aschaffenburg	3 554	63864
08 2 37 030	Glatten	Freudenstadt	2 462	72293
14 2 85 070	Glaubitz	Riesa-Großenhain	2 062	01612
06 4 40 010	Glauburg	Wetteraukreis	3 327	63695
14 3 74 100	Glauchau	Delitzsch	357	04849
14 1 73 070	Glauchau, Stadt	Chemnitzer Land	27 935	08371
15 1 59 014	Glauchau	Köthen	485	06369

1) * Bedeutet, daß die Gemeinde mehrere Postleitzahlen hat;
die hier genannte Zahl ist diejenige des Verwaltungssitzes der Gemeinde.

4 Gemeinden in alphabetischer Ordnung mit Schlüsselnummer,
Bevölkerung und Postleitzahl am 31.12.1997

G

Schlüssel- nummer	Gemeinde	Kreis/Landkreis	Bevöl- kerung	Post- leit- zahl 1)
15 1 54 007	Glebitzsch	Bitterfeld	686	06794
07 1 31 205	Glees	Ahrweiler	604	56653
16 0 69 014	Gleichamberg	Hildburghausen	3 109	98646
03 1 52 011	Gleichen	Göttingen	9 080	37130
15 2 56 030	Gleina	Burgenlandkreis	927	06632
09 3 76 131	Gleiritsch	Schwandorf	705	92723
09 3 72 128	Gleißenberg	Cham	981	93477
07 3 37 028	Gleisweiler	Südliche Weinstraße	516	76835
07 3 37 029	Gleiszellen-Gleishorbach	Südliche Weinstraße	811	76889
14 3 74 110	Glesien	Delitzsch	1 450	04509
13 0 57 030	Glewitz	Nordvorpommern	834	18513
12 0 69 196	Glienecke	Potsdam-Mittelmark	305	14793
12 0 72 089	Glienick	Teltow-Fläming	1 728	15806
12 0 67 152	Glienicke	Oder-Spree	564	15864
12 0 65 096	Glienicke/Nordbahn	Oberhavel	5 338	16548
12 0 61 156	Glienig	Dahme-Spreewald	324	15936
13 0 55 022	Glienke	Mecklenburg-Strelitz	157	17099
12 0 61 160	Glietz	Dahme-Spreewald	97	15913
15 3 67 010	Glinde	Schönebeck	281	39249
01 0 62 018	Glinde, Stadt	Stormarn	16 142	21509
15 3 62 041	Glindenberg	Ohrekreis	1 155	39326
12 0 69 200	Glindow	Potsdam-Mittelmark	3 538	14542
15 1 71 021	Globig-Bleddin	Wittenberg	703	06901
15 3 67 011	Glöthe	Schönebeck	1 186	39240
09 7 73 133	Glött	Dillingen a.d. Donau	1 143	89353
12 0 70 104	Glöwen	Prignitz	1 685	19339
09 1 75 121	Glonn, Markt	Ebersberg	4 034	85625
08 3 15 041	Glottental	Breisgau-Hochschwarzwald	2 936	79286
13 0 61 013	Glowe	Rügen	956	18551
01 0 59 113	Glücksburg (Ostsee), Stadt	Schleswig-Flensburg	6 179	24960
01 0 61 029	Glückstadt, Stadt	Steinburg	12 396	25348
01 0 51 036	Glüsing	Dithmarschen	113	25779
09 1 82 116	Gmund a. Tegernsee	Miesbach	5 514	83703
15 3 67 012	Gnadau	Schönebeck	554	39249
03 3 57 016	Gnarrenburg	Rotenburg (Wümme)	9 199	27442

1) * Bedeutet, daß die Gemeinde mehrere Postleitzahlen hat;
die hier genannte Zahl ist diejenige des Verwaltungssitzes der Gemeinde.

4 Gemeinden in alphabetischer Ordnung mit Schlüsselnummer,
Bevölkerung und Postleitzahl am 31.12.1997

G

Schlüssel- nummer	Gemeinde	Kreis/Landkreis	Bevöl- kerung	Post- leit- zahl 1)
14 2 72 100	Gnaschwitz-Doberschau	Bautzen	2 809	02692
15 1 59 015	Gnetsch	Köthen	378	06369
16 0 74 024	Gneus	Saale-Holzland-Kreis	169	07646
13 0 60 022	Gneven	Parchim	340	19065
13 0 52 023	Gnevezow	Demmin	380	17111
13 0 52 024	Gnevkow	Demmin	423	17089
13 0 60 023	Gnevsdorf	Parchim	382	19395
13 0 51 021	Gnewitz	Bad Doberan	232	18195
13 0 53 022	Gnoien, Stadt	Güstrow	3 714	17179
09 5 77 133	Gnotzheim, Markt	Weißenburg-Gunzenhausen	830	91728
01 0 58 059	Gnutz	Rendsburg-Eckernförde	1 063	24622
05 1 54 016	Goch, Stadt	Kleve	31 536	47574
09 6 78 135	Gochsheim	Schweinfurt	6 597	97469
07 1 43 022	Goddert	Westerwaldkreis	409	56244
13 0 55 023	Godendorf	Mecklenburg-Strelitz	228	17237
13 0 60 024	Godern	Parchim	273	19065
15 2 56 031	Göbitz	Burgenlandkreis	446	06712
07 3 37 031	Göcklingen	Südliche Weinstraße	958	76831
14 2 72 110	Göda	Bautzen	3 450	02633
07 1 40 042	Gödenroth	Rhein-Hunsrück-Kreis	435	56290
03 3 53 013	Gödenstorf	Harburg	911	21376
15 1 51 015	Gödnitz	Anhalt-Zerbst	264	39264
08 1 36 024	Göggingen	Ostalbkreis	2 299	73571
01 0 55 014	Göhl	Ostholstein	1 016	23758
13 0 54 034	Göhlen	Ludwigslust	476	19288
12 0 67 156	Göhlen	Oder-Spree	170	15898
12 0 69 204	Göhlisdorf	Potsdam-Mittelmark	907	14542
03 3 54 006	Göhrde	Lüchow-Dannenberg	728	29473
16 0 77 008	Göhren	Altenburger Land	611	04603
13 0 55 024	Göhren	Mecklenburg-Strelitz	219	17348
13 0 61 014	Göhren	Rügen	1 319	18586
13 0 60 025	Göhren	Parchim	430	19089
16 0 76 021	Göhren-Döhlen	Greiz	143	07950
13 0 56 011	Göhren-Lebbin	Müritz	535	17213
01 0 53 034	Göldenitz	Herzogtum Lauenburg	206	23919

1) * Bedeutet, daß die Gemeinde mehrere Postleitzahlen hat;
die hier genannte Zahl ist diejenige des Verwaltungssitzes der Gemeinde.

4 Gemeinden in alphabetischer Ordnung mit Schlüsselnummer,
Bevölkerung und Postleitzahl am 31.12.1997

G

Schlüssel- nummer	Gemeinde	Kreis/Landkreis	Bevöl- kerung	Post- leit- zahl 1)
03 4 56 007	Gölenkamp	Grafschaft Bentheim	644	49843
07 3 33 026	Göllheim	Donnersbergkreis	3 794	67307
13 0 53 023	Göllin	Güstrow	344	18246
16 0 65 021	Göllingen	Kyffhäuserkreis	897	06567
16 0 77 009	Göllnitz	Altenburger Land	394	04626
12 0 62 172	Göllnitz	Elbe-Elster	342	03238
01 0 60 026	Gönnebek	Segeberg	454	24610
07 1 31 025	Gönnersdorf	Ahrweiler	603	53498
07 2 33 028	Gönnersdorf	Daun	512	54584
07 3 32 022	Gönnheim	Bad Dürkheim	1 290	67161
16 0 77 011	Göpfersdorf	Altenburger Land	225	04618
08 1 17 026	Göppingen, Stadt	Göppingen	56 988	73033 *
07 1 43 023	Görgeshausen	Westerwaldkreis	707	56412
12 0 70 108	Görike	Prignitz	163	16866
09 7 77 131	Görlsried	Ostallgäu	1 169	87657
12 0 66 076	Göritz	Oberspreewald-Lausitz	197	03229
12 0 73 216	Göritz	Uckermark	944	17291
16 0 75 033	Görkwitz	Saale-Orla-Kreis	307	07907
14 2 63 000	Görlitz, Stadt	Kreisfreie Stadt	63 301	02826 *
12 0 73 220	Görlsdorf	Uckermark	176	16278
12 0 61 168	Görlsdorf	Dahme-Spreewald	875	15926
13 0 52 026	Görmin	Demmin	1 024	17121
12 0 63 096	Görne	Havelland	163	14728
16 0 62 008	Görsbach	Nordhausen	1 184	99765
15 2 56 032	Görschen	Burgenlandkreis	540	06618
12 0 72 092	Görsdorf	Teltow-Fläming	299	15936
12 0 67 160	Görsdorf b. Beeskow	Oder-Spree	212	15848
12 0 67 164	Görsdorf b. Storkow	Oder-Spree	432	15859
08 3 37 038	Görwihl	Waldshut	4 596	79733
12 0 67 168	Görzig	Oder-Spree	427	15848
15 1 59 016	Görzig	Köthen	1 366	06369
12 0 69 224	Görzke	Potsdam-Mittelmark	1 501	14828
16 0 75 034	Göschitz	Saale-Orla-Kreis	294	07907
16 0 74 025	Gösen	Saale-Holzland-Kreis	221	07607
07 1 34 030	Gösenroth	Birkenfeld	287	55624

1) * Bedeutet, daß die Gemeinde mehrere Postleitzahlen hat;
die hier genannte Zahl ist diejenige des Verwaltungssitzes der Gemeinde.

4 Gemeinden in alphabetischer Ordnung mit Schlüsselnummer,
Bevölkerung und Postleitzahl am 31.12.1997

G

Schlüssel- nummer	Gemeinde	Kreis/Landkreis	Bevöl- kerung	Post- leitz- zahl 1)
09 6 77 132	Gössenheim	Main-Spessart	1 281	97780
16 0 75 035	Gössitz	Saale-Orla-Kreis	403	07389
13 0 54 036	Gößlow	Ludwigslust	335	19249
16 0 77 012	Gößnitz, Stadt	Altenburger Land	4 609	04639
09 4 74 129	Gößweinstei, Markt	Forchheim	4 275	91327
01 0 53 035	Göttin	Herzogtum Lauenburg	51	21514
03 1 52 012	Göttingen, Stadt	Göttingen	127 366	37083 *
12 0 63 100	Göttlin	Havelland	475	14715
15 1 54 008	Göttnitz	Bitterfeld	437	06780
12 0 69 228	Götz	Potsdam-Mittelmark	1 221	14778
14 2 85 080	Gohlis	Riesa-Großenhain	609	01619
15 1 51 016	Gohrau	Anhalt-Zerbst	442	06786
14 2 87 120	Gohrisch	Sächsische Schweiz	2 224	01824
01 0 58 061	Gokels	Rendsburg-Eckernförde	597	25557
15 1 53 012	Golbitz	Bernburg	216	06420
13 0 52 025	Golchen	Demmin	367	17089
16 0 67 027	Goldbach	Gotha	1 730	99869
09 6 71 121	Goldbach, Markt	Aschaffenburg	10 173	63773
12 0 68 156	Goldbeck	Ostprignitz-Ruppin	157	16909
15 3 63 038	Goldbeck	Stendal	1 408	39579
13 0 60 026	Goldberg, Stadt	Parchim	4 229	19399
01 0 54 037	Goldebek	Nordfriesland	283	25862
01 0 54 038	Goldelund	Nordfriesland	364	25862
13 0 60 027	Goldenstädt	Parchim	614	19079
03 4 60 004	Goldenstedt	Vechta	8 502	49424
16 0 72 006	Goldisthal	Sonneberg	485	98746
09 4 72 143	Goldkronach, Stadt	Bayreuth	3 552	95497
15 2 56 033	Goldschau	Burgenlandkreis	345	06721
07 1 34 031	Gollenberg	Birkenfeld	132	55767
15 3 63 039	Gollensdorf	Stendal	333	39615
09 5 75 127	Gollhofen	Neustadt a.d.Aisch-Bad Windsheim	830	97258
12 0 73 204	Gollin	Uckermark	152	17268
12 0 73 208	Gollnitz	Uckermark	843	17291
12 0 66 072	Gollnitz	Oberspreewald-Lausitz	254	03205
12 0 69 208	Gollwitz	Potsdam-Mittelmark	430	14789

1) * Bedeutet, daß die Gemeinde mehrere Postleitzahlen hat;
die hier genannte Zahl ist diejenige des Verwaltungssitzes der Gemeinde.

Schlüssel- nummer	Gemeinde	Kreis/Landkreis	Bevöl- kerung	Post- leit- zahl 1)
12 0 69 212	Golm	Potsdam-Mittelmark	1 591	14476
12 0 73 212	Golm	Uckermark	154	16306
03 2 55 015	Golmbach	Holzminde	1 091	37640
16 0 74 026	Golmsdorf	Saale-Holzland-Kreis	655	07751
12 0 61 164	Golßen, Stadt	Dahme-Spreewald	2 298	15938
01 0 59 033	Goltoft	Schleswig-Flensburg	225	24864
15 2 56 034	Golzen	Burgenlandkreis	222	06636
12 0 64 172	Golzow	Märkisch-Oderland	1 111	15328
12 0 60 072	Golzow	Barnim	669	16230
12 0 69 216	Golzow	Potsdam-Mittelmark	1 499	14778
08 4 15 027	Gomadingen	Reutlingen	2 114	72532
08 4 16 015	Gomaringen	Tübingen	7 797	72810
15 3 58 017	Gommern, Stadt	Jerichower Land	6 481	39245
07 3 37 032	Gommersheim	Südliche Weinstraße	1 300	67377
16 0 69 015	Gompertshausen	Hildburghausen	632	98663
14 2 80 090	Gompitz	Meißen	2 524	01462
07 3 33 027	Gonbach	Donnersbergkreis	489	67724
08 2 15 025	Gondelsheim	Karlsruhe	3 049	75053
07 2 32 227	Gondenbrett	Bitburg-Prüm	525	54595
07 1 40 043	Gondershausen	Rhein-Hunsrück-Kreis	1 353	56283
07 2 32 044	Gondorf	Bitburg-Prüm	332	54647
15 2 66 014	Gonna	Sangerhausen	727	06528
01 0 58 102	Goosefeld	Rendsburg-Eckernförde	726	24340
12 0 62 176	Gorden	Elbe-Elster	668	03238
15 2 60 024	Gorenzen	Mansfelder Land	382	06343
03 3 54 007	Gorleben	Lüchow-Dannenberg	633	29475
13 0 54 035	Gorlosen	Ludwigslust	467	19294
14 1 81 110	Gornau/Erzgeb.	Mittlerer Erzgebirgskreis	4 054	09405
07 2 31 040	Gornhausen	Bernkastel-Wittlich	255	54472
14 1 88 090	Gorndorf	Stollberg	2 400	09390
13 0 52 027	Gorschendorf	Demmin	347	17139
16 0 65 022	Gorsleben	Kyffhäuserkreis	691	06577
12 0 69 220	Gortz	Potsdam-Mittelmark	176	14778
06 4 31 008	Gorxheimertal	Bergstraße	4 253	69517
12 0 71 100	Gosda	Spree-Neiße	436	03149

1) * Bedeutet, daß die Gemeinde mehrere Postleitzahlen hat;
die hier genannte Zahl ist diejenige des Verwaltungssitzes der Gemeinde.

4 Gemeinden in alphabetischer Ordnung mit Schlüsselnummer,
Bevölkerung und Postleitzahl am 31.12.1997

G

Schlüssel- nummer	Gemeinde	Kreis/Landkreis	Bevöl- kerung	Post- leit- zahl 1)
12 0 66 080	Gosda	Oberspreewald-Lausitz	161	03205
15 2 68 004	Goseck	Weißenfels	1 190	06667
12 0 67 172	Gosen	Oder-Spree	1 053	15537
08 3 27 019	Gosheim	Tuttlingen	3 754	78559
03 1 53 005	Goslar, Stadt	Goslar	45 457	38640 *
15 1 54 009	Gossa	Bitterfeld	947	06773
16 0 70 023	Gossl	Ilm-Kreis	536	99338
07 3 37 033	Gossersweiler-Stein	Südliche Weinstraße	1 445	76857
12 0 61 176	Goßmar	Dahme-Spreewald	559	15926
12 0 62 180	Goßmar	Elbe-Elster	447	03249
16 0 73 027	Goßwitz	Saalfeld-Rudolstadt	1 377	07334
16 0 67 029	Gotha, Stadt	Gotha	49 753	99867
08 3 15 043	Gottenheim	Breisgau-Hochschwarzwald	2 470	79288
13 0 58 031	Gottesgabe	Nordwestmecklenburg	826	19209
09 2 76 123	Gotteszell	Regen	1 254	94239
09 2 79 116	Gottfrieding	Dingolfing-Landau	1 976	84177
13 0 56 012	Gotthun	Müritz	274	17207
08 3 35 028	Gottmadingen	Konstanz	9 825	78244
12 0 61 180	Goyatz	Dahme-Spreewald	674	15913
07 2 31 041	Graach an der Mosel	Bernkastel-Wittlich	765	54470
13 0 51 022	Graal-Müritz	Bad Doberan	3 784	18181
01 0 62 019	Grabau	Stormarn	776	23845
01 0 53 036	Grabau	Herzogtum Lauenburg	250	21493
09 7 72 149	Graben	Augsburg	3 006	86836
08 2 15 099	Graben-Neudorf	Karlsruhe	10 944	76676
09 1 89 119	Grabenstätt	Traunstein	3 915	83355
08 4 15 028	Grabenstetten	Reutlingen	1 466	72582
12 0 71 104	Grabko	Spree-Neiße	132	03172
15 3 58 018	Grabow	Jerichower Land	711	39291
12 0 68 164	Grabow bei Blumenthal	Ostprignitz-Ruppin	277	16945
13 0 56 013	Grabow-Below	Müritz	153	17209
12 0 70 112	Grabow-Buckow	Prignitz	226	16945
13 0 54 037	Grabow, Stadt	Ludwigslust	6 934	19300
13 0 56 014	Grabowhöfe	Müritz	1 138	17194
16 0 67 031	Grabsleben	Gotha	909	99869

1) * Bedeutet, daß die Gemeinde mehrere Postleitzahlen hat;
die hier genannte Zahl ist diejenige des Verwaltungssitzes der Gemeinde.

Schlüssel- nummer	Gemeinde	Kreis/Landkreis	Bevöl- kerung	Post- leit- zahl 1)
12 0 69 232	Gräben	Potsdam-Mittelmark	500	14793
12 0 61 184	Gräbendorf	Dahme-Spreewald	555	15741
09 1 84 120	Gräfelting	München	13 138	82166
09 4 74 132	Gräfenberg, Stadt	Forchheim	4 052	91322
07 2 31 042	Gräfendhron	Bernkastel-Wittlich	117	54426
12 0 62 184	Gräfendorf	Elbe-Elster	367	04916
09 6 77 133	Gräfendorf	Main-Spessart	1 560	97782
16 0 67 032	Gräfenhain	Gotha	1 494	99887
15 1 71 023	Gräfenhainichen, Stadt	Wittenberg	9 306	06773
16 0 70 024	Gräfenroda	Ilm-Kreis	3 867	99330
16 0 73 028	Gräfenthal, Stadt	Saalfeld-Rudolstadt	3 036	98743
12 0 63 104	Gräningen	Havelland	227	14715
06 4 34 004	Grävenwiesbach	Hochtaunuskreis	4 917	61279
08 1 15 054	Grafenau	Böblingen	6 228	71120
09 2 72 120	Grafenau, Stadt	Freyung-Grafenau	9 063	94481
08 4 15 029	Grafenberg	Reutlingen	2 535	72661
09 4 77 117	Grafengehaig, Markt	Kulmbach	1 116	95356
08 3 37 039	Grafenhausen	Waldshut	2 301	79865
09 6 78 136	Grafenrheinfeld	Schweinfurt	3 307	97506
09 3 72 130	Grafenwiesen	Cham	1 659	93479
09 3 74 124	Grafenwöhr, Stadt	Neustadt a.d. Waldnaab	6 890	92655
03 1 54 007	Grafhorst	Helmstedt	983	38462
09 1 75 122	Grafring b. München, Stadt	Ebersberg	11 561	85567
09 2 71 122	Grafling	Deggendorf	2 855	94539
09 1 79 125	Grafrath	Fürstenfeldbruck	3 319	82284
07 1 31 090	Grafschaft	Ahrweiler	10 641	53501
09 1 80 118	Grainau	Garmisch-Partenkirchen	3 702	82491
09 2 72 121	Grainet	Freyung-Grafenau	2 462	94143
16 0 74 028	Graitschen b. Bürgel	Saale-Holzland-Kreis	434	07616
01 0 53 037	Grambek	Herzogtum Lauenburg	381	23883
13 0 62 017	Grambin	Uecker-Randow	473	17375
13 0 58 032	Grambow	Nordwestmecklenburg	654	19071
13 0 62 018	Grambow	Uecker-Randow	1 160	17322
13 0 58 033	Gramkow	Nordwestmecklenburg	1 065	23968
13 0 57 031	Gammendorf	Nordvorpommern	807	18513

1) * Bedeutet, daß die Gemeinde mehrere Postleitzahlen hat;
die hier genannte Zahl ist diejenige des Verwaltungssitzes der Gemeinde.

4 Gemeinden in alphabetischer Ordnung mit Schlüsselnummer,
Bevölkerung und Postleitzahl am 31.12.1997

G

Schlüssel- nummer	Gemeinde	Kreis/Landkreis	Bevöl- kerung	Post- leitzahl 1)
13 0 52 028	Grammentin	Demmin	324	17153
13 0 51 023	Grammow	Bad Doberan	245	18195
12 0 73 224	Gramzow	Uckermark	1 295	17291
15 2 56 035	Grana	Burgenlandkreis	850	06712
01 0 62 020	Grande	Stormarn	642	22946
12 0 71 108	Grano	Spree-Neiße	264	03172
15 2 68 005	Granschütz	Weißenfels	1 451	06679
07 2 32 228	Gransdorf	Bitburg-Prüm	310	54533
13 0 57 032	Gransebleth	Nordvorpommern	744	18513
12 0 65 100	Gransee, Stadt	Oberhavel	6 445	16775
13 0 60 028	Granzin	Parchim	598	19386
12 0 70 116	Granzow	Prignitz	135	16866
13 0 52 029	Grapzow	Demmin	499	17089
03 3 56 002	Grasberg	Osterholz	7 205	28879
09 1 84 121	Grasbrunn	München	4 757	85630
06 4 31 009	Grasellenbach	Bergstraße	3 898	64689
03 1 54 008	Grasleben	Helmstedt	2 578	38368
15 3 63 040	Grassau	Stendal	289	39579
12 0 62 188	Grassau	Elbe-Elster	306	04916
09 1 89 120	Grassau, Markt	Traunstein	6 172	83224
09 2 71 123	Grattersdorf	Deggendorf	1 426	94541
01 0 58 062	Grauel	Rendsburg-Eckernförde	229	24594
13 0 55 025	Grauenhagen	Mecklenburg-Strelitz	171	17348
15 3 62 042	Grauringen	Ohrekreis	184	39359
14 2 87 130	Graupa	Sächsische Schweiz	3 064	01827
12 0 71 112	Graustein	Spree-Neiße	583	03130
13 0 60 029	Grebbin	Parchim	635	19374
06 5 35 006	Gribenau, Stadt	Vogelsbergkreis	3 009	36323
06 5 35 007	Gribenhain	Vogelsbergkreis	5 325	36355
06 6 33 010	Gribenstein, Stadt	Kassel	6 262	34393
01 0 57 022	Gribin	Plön	1 030	24329
13 0 54 038	Grebs	Ludwigslust	405	19294
12 0 69 236	Grebs	Potsdam-Mittelmark	600	14797
09 5 76 122	Greding, Stadt	Roth	7 075	91171
05 1 66 008	Grefrath	Viersen	15 910	47929

1) * Bedeutet, daß die Gemeinde mehrere Postleitzahlen hat;
die hier genannte Zahl ist diejenige des Verwaltungssitzes der Gemeinde.

Schlüssel- nummer	Gemeinde	Kreis/Landkreis	Bevöl- kerung	Post- leit- zahl 1)
09 1 81 123	Greifenberg	Landsberg a. Lech	1 703	86926
15 2 60 025	Greifenhagen	Mansfelder Land	273	06333
12 0 71 116	Greifenhain	Spree-Neiße	344	03116
06 5 32 010	Greifenstein	Lahn-Dill-Kreis	7 528	35753
12 0 73 228	Greiffenberg, Stadt	Uckermark	731	16278
13 0 01 000	Greifswald, Hansestadt	Kreisfreie Stadt	57 740	17489 *
09 1 73 127	Greiling	Bad Tölz-Wolfratshausen	1 277	83677
07 2 31 044	Greimerath	Bernkastel-Wittlich	214	54533
07 2 35 033	Greimerath	Trier-Saarburg	1 081	54298
07 1 35 036	Greimersburg	Cochem-Zell	680	56814
16 0 76 022	Greiz, Stadt	Greiz	27 992	07973
01 0 55 015	Gremersdorf	Ostholstein	1 452	23758
13 0 57 033	Gremersdorf	Nordvorpommern	615	18461
09 5 72 126	Gremsdorf	Erlangen-Höchstadt	1 412	91350
07 1 35 037	Grenderich	Cochem-Zell	459	56858
08 3 36 105	Grenzach-Wyhlen	Lörrach	13 613	79639
15 1 54 010	Greppin	Bitterfeld	3 295	06803
13 0 57 034	Gresenhorst	Nordvorpommern	1 084	18337
13 0 54 039	Gresse	Ludwigslust	644	19258
03 3 58 011	Grethem	Soltau-Fallingb.	648	29690
09 6 78 138	Grettstadt	Schweinfurt	4 041	97508
16 0 65 023	Greußen, Stadt	Kyffhäuserkreis	4 270	99718
09 6 79 141	Greußenheim	Würzburg	1 564	97259
13 0 54 040	Greven	Ludwigslust	858	19258
05 5 66 012	Greven, Stadt	Steinfurt	33 838	48268
05 1 62 008	Grevenbroich, Stadt	Neuss	64 198	41515 *
01 0 61 030	Grevenkop	Steinburg	330	25361
01 0 58 063	Grevenkrug	Rendsburg-Eckernförde	317	24241
13 0 58 034	Grevesmühlen, Stadt	Nordwestmecklenburg	11 113	23936
01 0 61 031	Gribbohm	Steinburg	462	25596
13 0 59 023	Gribow	Ostvorpommern	294	17506
07 1 34 032	Griebelschied	Birkenfeld	218	55608
15 3 63 041	Grieben	Stendal	880	39517
13 0 58 035	Grieben	Nordwestmecklenburg	174	23936
13 0 57 035	Griebenow	Nordvorpommern	980	18516

1) * Bedeutet, daß die Gemeinde mehrere Postleitzahlen hat;
die hier genannte Zahl ist diejenige des Verwaltungssitzes der Gemeinde.

Schlüssel- nummer	Gemeinde	Kreis/Landkreis	Bevöl- kerung	Post- leitzahl 1)
15 1 51 017	Griebo	Anhalt-Zerbst	651	06869
16 0 68 015	Griefstedt	Sömmerda	332	99638
07 3 36 032	Gries	Kusel	1 052	66903
09 2 75 124	Griesbach 1. Rottal, Stadt	Passau	8 496	94086
15 1 51 018	Griesen	Anhalt-Zerbst	342	06786
06 4 32 008	Griesheim, Stadt	Darmstadt-Dieburg	23 541	64347
08 4 25 050	Griesingen	Alb-Donau-Kreis	914	89608
14 1 81 120	Grießbach	Mittlerer Erzgebirgskreis	884	09435
12 0 71 120	Grießen	Spree-Neiße	211	03172
09 1 87 134	Griesstätt	Rosenheim	2 281	83556
15 2 66 015	Grillenbergl	Sangerhausen	325	06528
07 2 35 035	Grimburg	Trier-Saarburg	516	54413
14 3 83 120	Grimma, Stadt	Muldentalkreis	18 946	04668
15 1 51 019	Grimme	Anhalt-Zerbst	343	39264
16 0 69 016	Grimmelshausen	Hildburghausen	205	98660
13 0 57 036	Grimmen, Stadt	Nordvorpommern	12 351	18507
01 0 53 038	Grinaw	Herzogtum Lauenburg	270	23847
13 0 52 030	Grischow	Demmin	328	17089
13 0 52 031	Grischow	Demmin	345	17153
16 0 75 039	Grobengereuth	Saale-Orla-Kreis	241	07389
15 3 63 042	Grobleben	Stendal	115	39579
15 2 61 018	Grockstädt	Merseburg-Querfurt	495	06268
15 2 68 006	Gröben	Weißenfels	760	06682
09 1 79 126	Gröbenzell	Fürstenfeldbruck	18 670	82194
15 1 54 011	Gröbern	Bitterfeld	715	06773
15 2 65 016	Gröbers	Saalkreis	2 607	06184
15 2 68 007	Gröbitz	Weißenfels	556	06667
12 0 62 192	Gröbitz	Elbe-Elster	249	03238
15 1 59 017	Gröbzig, Stadt	Köthen	2 984	06388
01 0 54 039	Gröde	Nordfriesland	11	25869
12 0 62 196	Gröden	Elbe-Elster	1 729	04932
01 0 59 034	Grödersby	Schleswig-Flensburg	261	24376
12 0 61 188	Gröditz	Dahme-Spreewald	481	15910
14 2 85 090	Gröditz, Stadt	Riesa-Großenhain	9 136	01609
08 2 37 032	Grömbach	Freudenstadt	644	72294

1) * Bedeutet, daß die Gemeinde mehrere Postleitzahlen hat;
die hier genannte Zahl ist diejenige des Verwaltungssitzes der Gemeinde.

4 Gemeinden in alphabetischer Ordnung mit Schlüsselnummer,
Bevölkerung und Postleitzahl am 31.12.1997

G

Schlüssel- nummer	Gemeinde	Kreis/Landkreis	Bevöl- kerung	Post- leit- zahl 1)
01 0 55 016	Grömitz	Ostholstein	7 423	23743
15 1 53 013	Gröna	Bernburg	617	06408
15 3 55 018	Gröningen, Stadt	Bördekreis	2 961	39397
01 0 62 021	Grönwohld	Stormarn	1 293	22956
15 2 56 036	Größnitz	Burgenlandkreis	169	06632
15 2 61 019	Gröst	Merseburg-Querfurt	670	06632
12 0 71 156	Grötsch	Spree-Neiße	49	03185
14 3 79 260	Groitzsch, Stadt	Leipziger Land	8 726	04539
07 3 39 022	Grolsheim	Mainz-Bingen	896	55459
03 2 54 018	Gronau (Leine), Stadt	Hildesheim	5 647	31028
05 5 54 020	Gronau (Westf.), Stadt	Borken	44 307	48599
15 3 62 043	Groß Ammensleben	Ohrekreis	1 447	39326
12 0 63 108	Groß Behnitz	Havelland	589	14641
03 4 54 016	Groß Berßen	Emsland	676	49777
12 0 66 084	Groß Beuchow	Oberspreewald-Lausitz	446	03222
01 0 53 039	Groß Boden	Herzogtum Lauenburg	211	23847
15 3 52 015	Groß Börnecke	Aschersleben-Staßfurt	1 889	39435
12 0 70 120	Groß Breese	Prignitz	318	19322
12 0 69 240	Groß Briesen	Potsdam-Mittelmark	238	14806
01 0 58 064	Groß Buchwald	Rendsburg-Eckernförde	356	24582
13 0 55 026	Groß Daberkow	Mecklenburg-Strelitz	101	17348
01 0 53 040	Groß Disnack	Herzogtum Lauenburg	101	23911
12 0 71 124	Groß Döbbern	Spree-Neiße	546	03058
12 0 73 232	Groß Dölln	Uckermark	428	17268
13 0 56 015	Groß Dratow	Müritz	396	17192
12 0 71 128	Groß Drewitz	Spree-Neiße	396	03172
14 2 84 060	Groß Düben	Niederschles. Oberlausitzkreis ..	755	02959
12 0 67 176	Groß Eichholz	Oder-Spree	109	15859
13 0 59 024	Groß Ernsthof	Ostvorpommern	364	17440
13 0 56 016	Groß Flotow	Müritz	187	17219
12 0 71 132	Groß Gaglow	Spree-Neiße	1 249	03058
15 3 63 043	Groß Garz	Stendal	909	39615
12 0 71 136	Groß Gastrose	Spree-Neiße	623	03172
15 3 55 020	Groß Germersleben	Bördekreis	586	39398
13 0 56 017	Groß Glevitz	Müritz	490	17192

1) * Bedeutet, daß die Gemeinde mehrere Postleitzahlen hat;
die hier genannte Zahl ist diejenige des Verwaltungssitzes der Gemeinde.

Schlüssel- nummer	Gemeinde	Kreis/Landkreis	Bevöl- kerung	Post- leit- zahl 1)
01 0 60 102	Groß Gladebrügge	Segeberg	981	23795
12 0 69 244	Groß Glienicke	Potsdam-Mittelmark	2 591	14476
13 0 60 030	Groß Godems	Parchim	362	19372
13 0 60 031	Groß Görnow	Parchim	239	19406
15 2 61 020	Groß Gräfenhof	Merseburg-Querfurt	480	06246
01 0 53 041	Groß Grönau	Herzogtum Lauenburg	3 627	23627
12 0 68 168	Groß Haßlow	Ostprignitz-Ruppin	287	16909
03 4 58 006	Groß Ippener	Oldenburg	1 057	27243
12 0 66 088	Groß Jehser	Oberspreewald-Lausitz	334	03205
13 0 56 018	Groß Kelle	Müritz	132	17207
12 0 72 104	Groß Kienitz	Teltow-Fläming	234	15831
13 0 59 025	Groß Kiesow	Ostvorpommern	1 518	17495
12 0 71 140	Groß Kötzig	Spree-Neiße	951	03159
12 0 61 192	Groß Kōris	Dahme-Spreewald	1 781	15746
13 0 57 037	Groß Kordshagen	Nordvorpommern	439	18442
13 0 54 041	Groß Krams	Ludwigslust	218	19230
13 0 58 036	Groß Krankow	Nordwestmecklenburg	702	23966
12 0 69 248	Groß Kreutz	Potsdam-Mittelmark	1 679	14550
01 0 60 028	Groß Kummerfeld	Segeberg	1 674	24626
13 0 54 042	Groß Laasch	Ludwigslust	1 062	19288
13 0 58 037	Groß Labenz	Nordwestmecklenburg	348	19417
12 0 61 196	Groß Leine	Dahme-Spreewald	213	15913
12 0 61 200	Groß Leuthen	Dahme-Spreewald	742	15913
12 0 67 180	Groß Lindow	Oder-Spree	1 560	15295
13 0 62 019	Groß Luckow	Uecker-Randow	315	17337
12 0 66 092	Groß Lübbenau	Oberspreewald-Lausitz	290	03226
12 0 71 144	Groß Luga	Spree-Neiße	275	03130
12 0 72 108	Groß Machnow	Teltow-Fläming	1 116	15806
12 0 69 252	Groß Marzehns	Potsdam-Mittelmark	166	14823
03 3 57 017	Groß Meckelsen	Rotenburg (Wümme)	476	27419
13 0 55 027	Groß Miltzow	Mecklenburg-Strelitz	1 299	17349
13 0 57 038	Groß Mohrdorf	Nordvorpommern	849	18445
13 0 58 038	Groß Molzahn	Nordwestmecklenburg	309	19217
12 0 67 184	Groß Muckrow	Oder-Spree	346	15868
15 1 71 024	Groß Naundorf	Wittenberg	896	06925

1) * Bedeutet, daß die Gemeinde mehrere Postleitzahlen hat;
die hier genannte Zahl ist diejenige des Verwaltungssitzes der Gemeinde.

4 Gemeinden in alphabetischer Ordnung mit Schlüsselnummer,
Bevölkerung und Postleitzahl am 31.12.1997

G

Schlüssel- nummer	Gemeinde	Kreis/Landkreis	Bevöl- kerung	Post- leit- zahl 1)
13 0 55 028	Groß Nemerow	Mecklenburg-Strelitz	1 305	17094
12 0 64 180	Groß Neuendorf	Märkisch-Oderland	457	15324
13 0 53 024	Groß Nieköhr	Güstrow	183	17179
13 0 60 032	Groß Niendorf	Parchim	277	19374
01 0 60 029	Groß Niendorf	Segeberg	613	23816
01 0 56 016	Groß Nordende	Pinneberg	542	25436
03 1 51 010	Groß Oesingen	Gifhorn	1 929	29393
01 0 56 017	Groß Offenseth-Aspern	Pinneberg	353	25355
12 0 71 148	Groß Oßnig	Spree-Neiße	480	03058
01 0 53 042	Groß Pampau	Herzogtum Lauenburg	104	21493
12 0 70 124	Groß Pankow	Prignitz	652	16928
13 0 59 026	Groß Petershagen	Ostvorpommern	252	17498
12 0 73 236	Groß Pinnow	Uckermark	379	16306
13 0 56 019	Groß Plasten	Müritz	840	17192
13 0 59 027	Groß Polzin	Ostvorpommern	567	17390
15 3 57 016	Groß Quenstedt	Halberstadt	1 101	38822
01 0 59 035	Groß Rheide	Schleswig-Flensburg	904	24848
13 0 53 025	Groß Ridsenow	Güstrow	199	18299
12 0 67 188	Groß Rietz	Oder-Spree	492	15848
15 3 55 021	Groß Rodensleben	Bördekreis	1 270	39167
01 0 60 030	Groß Rönnau	Segeberg	479	23795
13 0 53 026	Groß Roge	Güstrow	788	17166
15 3 67 014	Groß Rosenberg	Schönebeck	2 048	39240
13 0 58 039	Groß Rünz	Nordwestmecklenburg	246	19217
13 0 58 040	Groß Salitz	Nordwestmecklenburg	218	19205
15 3 62 044	Groß Santerleben	Ohrekreis	1 021	39343
01 0 53 043	Groß Sarau	Herzogtum Lauenburg	830	23627
12 0 71 152	Groß Schacksdorf	Spree-Neiße	1 160	03149
12 0 67 192	Groß Schauen	Oder-Spree	174	15859
01 0 53 044	Groß Schenkenberg	Herzogtum Lauenburg	525	23860
15 3 52 016	Groß Schierstedt	Aschersleben-Staßfurt	710	06449
12 0 60 076	Groß Schönebeck	Barnim	2 326	16348
13 0 61 015	Groß Schoritz	Rügen	215	18574
12 0 72 112	Groß Schulzendorf	Teltow-Fläming	427	15806
15 3 63 044	Groß Schwechten	Stendal	603	39579

1) * Bedeutet, daß die Gemeinde mehrere Postleitzahlen hat;
die hier genannte Zahl ist diejenige des Verwaltungssitzes der Gemeinde.

Schlüssel- nummer	Gemeinde	Kreis/Landkreis	Bevöl- kerung	Post- leit- zahl 1)
13 0 53 027	Groß Schwiesow	Güstrow	322	18276
13 0 58 041	Groß Siemz	Nordwestmecklenburg	318	23923
13 0 58 042	Groß Stieten	Nordwestmecklenburg	1 075	23972
13 0 52 032	Groß Teetzleben	Demmin	825	17091
03 1 54 009	Groß Twülpstedt	Helmstedt	2 673	38464
13 0 56 020	Groß Vielen	Müritz	340	17217
01 0 58 065	Groß Vollstedt	Rendsburg-Eckernförde	923	24802
13 0 58 043	Groß Walmstorf	Nordwestmecklenburg	493	23948
12 0 70 128	Groß Warnow	Prignitz	400	19357
12 0 61 204	Groß Wasserburg	Dahme-Spreewald	193	15910
12 0 70 132	Groß Welle	Prignitz	117	16866
01 0 58 066	Groß Wittensee	Rendsburg-Eckernförde	1 005	24361
13 0 53 028	Groß Wokern	Güstrow	1 119	17166
12 0 70 136	Groß Woltersdorf	Prignitz	132	16928
13 0 53 029	Groß Wüstenfelde	Güstrow	706	17168
06 4 32 009	Groß-Bieberau, Stadt	Darmstadt-Dieburg	4 322	64401
12 0 67 196	Groß-Briesen	Oder-Spree	254	15848
12 0 73 240	Groß-Fredenwalde	Uckermark	340	17268
06 4 33 006	Groß-Gerau, Stadt	Groß-Gerau	23 111	64521
12 0 66 096	Groß-Klessow	Oberspreewald-Lausitz	317	03222
12 0 73 244	Groß-Kölpin	Uckermark	101	17268
12 0 66 100	Groß-Mehßow	Oberspreewald-Lausitz	225	03205
06 4 31 010	Groß-Rohrheim	Bergstraße	3 709	68649
06 4 32 010	Groß-Umstadt, Stadt	Darmstadt-Dieburg	21 162	64823
12 0 60 080	Groß-Ziethen	Barnim	290	16247
12 0 65 108	Groß-Ziethen	Oberhavel	222	16766
06 4 32 011	Groß-Zimmern	Darmstadt-Dieburg	13 058	64846
09 7 72 151	Großaitingen	Augsburg	4 525	86845
06 6 36 004	Großalmerode, Stadt	Werra-Meißner-Kreis	7 956	37247
15 3 55 019	Großalsleben, Stadt	Bördekreis	986	39387
15 1 59 018	Großbadegast	Köthen	709	06369
14 3 83 130	Großbardau	Muldentalkreis	1 640	04668
09 6 73 126	Großbardorf	Rhön-Grabfeld	989	97633
01 0 57 023	Großbarkau	Pflön	200	24245
16 0 61 041	Großbartloff	Eichsfeld	1 042	37359

1) * Bedeutet, daß die Gemeinde mehrere Postleitzahlen hat;
die hier genannte Zahl ist diejenige des Verwaltungssitzes der Gemeinde.

4 Gemeinden in alphabetischer Ordnung mit Schlüsselnummer,
Bevölkerung und Postleitzahl am 31.12.1997

G

Schlüssel- nummer	Gemeinde	Kreis/Landkreis	Bevöl- kerung	Post- leitz- zahl 1)
12 0 72 120	Großbeeren	Teltow-Fläming	3 614	14979
08 1 16 022	Großbettlingen	Esslingen	3 972	72663
16 0 74 029	Großbocketra	Saale-Holzland-Kreis	197	07646
16 0 61 042	Großbodungen	Eichsfeld	1 581	37345
14 3 83 140	Großbothen	Muldentalkreis	3 787	04668
08 1 18 021	Großbottwar, Stadt	Ludwigsburg	7 755	71723
16 0 70 025	Großbreitenbach, Stadt	Ilm-Kreis	3 298	98701
16 0 68 016	Großbrembach	Sömmerda	908	99610
07 3 40 209	Großbundenbach	Südwestpfalz	398	66501
12 0 63 112	Großderschau	Havelland	584	16845
14 2 80 100	Großdittmannsdorf	Meißen	712	01471
14 2 72 130	Großdubrau	Bautzen	5 056	02694
03 4 52 006	Großefehn	Aurich	12 284	26629
09 6 73 127	Großeibstadt	Rhön-Grabfeld	1 238	97633
08 4 17 023	Grosselfingen	Zollernalbkreis	1 914	72415
01 0 60 027	Großenaspe	Segeberg	2 500	24623
01 0 55 017	Großenbrode	Ostholstein	1 968	23775
16 0 65 084	Großenehrich, Stadt	Kyffhäuserkreis	3 059	99718
16 0 64 018	Großengottern	Unstrut-Hainich-Kreis	2 408	99991
14 2 85 100	Großenhain, Stadt	Riesa-Großenhain	17 870	01558
03 4 58 007	Großenkneten	Oldenburg	12 441	26197
06 6 31 011	Großenlöder	Fulda	8 406	36137
01 0 51 037	Großenrade	Dithmarschen	447	25712
01 0 62 022	Großensee	Stormarn	1 602	22946
16 0 63 036	Großensee	Wartburgkreis	337	99837
09 5 72 127	Großenseebach	Erlangen-Höchstadt	2 342	91091
16 0 76 023	Großenstein	Greiz	1 431	07580
01 0 59 115	Großenwiehe	Schleswig-Flensburg	2 495	24969
03 3 59 019	Großenwörden	Stade	474	21712
14 2 92 150	Großerkmannsdorf	Kamenz	1 446	01454
08 1 19 024	Großerlach	Rems-Murr-Kreis	2 591	71577
16 0 74 031	Großbeutersdorf	Saale-Holzland-Kreis	328	07768
16 0 67 033	Großfahner	Gotha	902	99100
07 3 37 035	Großfischlingen	Südliche Weinstraße	502	67483
15 2 68 008	Großgörschen	Weißenfels	893	06686

1) * Bedeutet, daß die Gemeinde mehrere Postleitzahlen hat;
die hier genannte Zahl ist diejenige des Verwaltungssitzes der Gemeinde.

4 Gemeinden in alphabetischer Ordnung mit Schlüsselnummer,
Bevölkerung und Postleitzahl am 31.12.1997

G

Schlüssel- nummer	Gemeinde	Kreis/Landkreis	Bevöl- kerung	Post- leit- zahl 1)
15 2 68 009	Großgrimma	Weißenfels	304	06679
09 5 73 115	Großhabersdorf	Fürth	4 063	90613
01 0 62 023	Großhansdorf	Stormarn	8 651	22927
01 0 57 024	Großharrie	Plön	506	24625
14 2 72 140	Großharthau	Bautzen	3 831	01909
14 1 77 170	Großhartmannsdorf	Freiberg	3 041	09618
03 4 52 007	Großheide	Aurich	8 351	26532
09 4 73 132	Großheirath	Coburg	2 300	96269
14 2 86 110	Großhennersdorf	Löbau-Zittau	1 726	02747
16 0 71 022	Großheringen	Weimarer Land	711	99518
09 6 76 125	Großheubach, Markt	Miltenberg	5 147	63920
07 1 43 024	Großholbach	Westerwaldkreis	857	56412
07 2 32 229	Großkampenberg	Bitburg-Prüm	171	54619
07 3 32 023	Großkarlbach	Bad Dürkheim	1 090	67229
09 1 87 137	Großkarolinenfeld	Rosenheim	6 351	83109
15 2 61 021	Großkayna	Merseburg-Querfurt	1 012	06242
12 0 66 104	Großkmehlen	Oberspreewald-Lausitz	1 342	01990
16 0 73 029	Großkochberg	Saalfeld-Rudolstadt	655	07407
15 2 68 010	Großkorbetha	Weißenfels	2 276	06688
12 0 66 108	Großkoschen	Oberspreewald-Lausitz	1 377	01968
12 0 62 200	Großkrausnik	Elbe-Elster	167	03249
06 4 35 011	Großkrotzenburg	Main-Kinzig-Kreis	7 068	63538
15 2 65 017	Großkugel	Saalkreis	2 106	06184
07 2 32 230	Großlangenfeld	Bitburg-Prüm	162	54608
09 6 75 131	Großlangheim, Markt	Kitzingen	1 506	97320
14 3 79 280	Großlehna	Leipziger Land	2 337	04420
15 2 66 016	Großleinungen	Sangerhausen	528	06528
07 2 31 046	Großlittgen	Bernkastel-Wittlich	1 029	54534
16 0 74 032	Großlöbichau	Saale-Holzland-Kreis	336	07751
16 0 62 009	Großlohra	Nordhausen	1 140	99759
07 1 38 023	Großmaischeld	Neuwied	2 289	56276
09 1 76 129	Großmehring	Eichstätt	5 743	85098
16 0 68 017	Großmölsen	Sömmerda	281	99198
16 0 68 018	Großmonra	Sömmerda	1 012	99625
15 3 67 013	Großmühligen	Schönebeck	1 048	39221

1) * Bedeutet, daß die Gemeinde mehrere Postleitzahlen hat;
die hier genannte Zahl ist diejenige des Verwaltungssitzes der Gemeinde.

4 Gemeinden in alphabetischer Ordnung mit Schlüsselnummer,
Bevölkerung und Postleitzahl am 31.12.1997

G

Schlüssel- nummer	Gemeinde	Kreis/Landkreis	Bevöl- kerung	Post- leitz- zahl 1)
14 2 92 170	Großnaundorf	Kamenz	1 135	01936
16 0 68 019	Großneuhausen	Sömmerda	858	99625
07 3 38 009	Großniedesheim	Ludwigshafen	1 271	67259
16 0 71 023	Großobringen	Weimarer Land	629	99439
15 2 60 026	Großörner	Mansfelder Land	2 355	06348
14 1 81 130	Großolbersdorf	Mittlerer Erzgebirgskreis	2 950	09432
09 6 71 122	Großostheim, Markt	Aschaffenburg	15 309	63762
15 1 59 019	Großpaschleben	Köthen	826	06369
14 3 79 290	Großpösna	Leipziger Land	4 938	04463
14 2 72 150	Großpostwitz/O.L.	Bautzen	2 794	02692
16 0 74 033	Großpürschütz	Saale-Holzland-Kreis	375	07751
12 0 66 112	Großräschen, Stadt	Oberspreewald-Lausitz	12 670	01983
08 1 28 045	Großrinderfeld	Main-Tauber-Kreis	4 116	97950
16 0 77 013	Großröda	Altenburger Land	309	04617
14 2 92 180	Großröhrsdorf, Stadt	Kamenz	6 740	01900
12 0 62 204	Großrössen	Elbe-Elster	469	04895
10 0 41 512	Großrosseln	Stadtverband Saarbrücken	9 767	66352
16 0 68 021	Großrudstedt	Sömmerda	2 183	99195
14 1 81 140	Großrückerswalde	Mittlerer Erzgebirgskreis	3 741	09518
14 1 77 180	Großschirma	Freiberg	3 163	09603
14 2 86 120	Großschönau	Löbau-Zittau	5 910	02779
16 0 71 025	Großschwabhausen	Weimarer Land	751	99441
14 2 86 130	Großschweidnitz	Löbau-Zittau	1 507	02708
07 1 43 227	Großseifen	Westerwaldkreis	588	56472
01 0 59 116	Großsolt	Schleswig-Flensburg	1 847	24991
07 3 40 210	Großsteinhausen	Südwestpfalz	599	66484
12 0 62 208	Großthiemig	Elbe-Elster	1 346	04932
14 3 89 130	Großtreben-Zwethau	Torgau-Oschatz	2 484	04886
16 0 64 019	Großvargula	Unstrut-Hainich-Kreis	820	99958
09 6 76 126	Großwallstadt	Miltenberg	3 957	63868
14 1 77 190	Großwaltersdorf	Freiberg	1 107	09575
09 1 80 119	Großweil	Garmisch-Partenkirchen	1 355	82439
14 3 75 060	Großweitzschen	Döbeln	3 788	04720
12 0 65 116	Großwoltersdorf	Oberhavel	413	16775
12 0 63 116	Großwudicke	Havelland	977	14715

1) * Bedeutet, daß die Gemeinde mehrere Postleitzahlen hat;
die hier genannte Zahl ist diejenige des Verwaltungssitzes der Gemeinde.

Schlüssel- nummer	Gemeinde	Kreis/Landkreis	Bevöl- kerung	Post- leit- zahl 1)
12 0 68 172	Großzerlang	Ostprignitz-Ruppin	139	16831
12 0 61 208	Großziethen	Dahme-Spreewald	3 995	15831
15 1 54 012	Großzöberitz	Bitterfeld	549	06780
01 0 54 040	Grothusenkoog	Nordfriesland	21	25836
01 0 53 045	Grove	Herzogtum Lauenburg	248	21493
01 0 51 038	Groven	Dithmarschen	137	25774
16 0 69 017	Grub	Hildburghausen	224	98530
09 4 73 134	Grub a. Forst	Coburg	3 111	96271
12 0 70 140	Grube	Prignitz	260	19336
01 0 55 018	Grube	Ostholstein	1 010	23749
12 0 69 256	Grubo	Potsdam-Mittelmark	224	14823
14 1 73 080	Grüna	Chemnitzer Land	5 994	09224
14 1 78 190	Grünbach, Höhenluftkurort	Vogtlandkreis	2 091	08223
12 0 73 248	Grünberg	Uckermark	363	17326
06 5 31 006	Grünberg, Stadt	Gießen	14 166	35305
06 4 35 012	Gründau	Main-Kinzig-Kreis	13 933	63584
07 1 32 042	Grünebach	Altenkirchen (Westerwald)	605	57520
12 0 63 120	Grünefeld	Havelland	426	14641
09 7 76 113	Grünenbach	Lindau (Bodensee)	1 266	88167
03 3 59 020	Grünendeich	Stade	2 081	21720
12 0 66 116	Grünewald	Oberspreewald-Lausitz	718	01945
14 1 91 150	Grünhain, Stadt	Aue-Schwarzenberg	2 622	08358
14 1 81 150	Grünhainichen	Mittlerer Erzgebirgskreis	1 451	09579
12 0 67 200	Grünheide (Mark)	Oder-Spree	3 136	15537
08 4 36 039	Grünkraut	Ravensburg	2 841	88287
14 1 82 140	Grünlichtenberg	Mittweida	744	09661
13 0 55 029	Grünow	Mecklenburg-Strelitz	344	17237
12 0 73 261	Grünow	Uckermark	959	17291
12 0 73 256	Grünow	Uckermark	146	16278
08 1 28 047	Grünsfeld, Stadt	Main-Tauber-Kreis	3 775	97947
07 3 32 024	Grünstadt, Stadt	Bad Dürkheim	13 261	67269
12 0 60 084	Grüntal	Barnim	465	16230
09 1 84 122	Grünwald	München	10 125	82031
13 0 62 020	Grünz	Uecker-Randow	289	17328
13 0 56 021	Grüssow	Müritz	121	17213

1) * Bedeutet, daß die Gemeinde mehrere Postleitzahlen hat;
die hier genannte Zahl ist diejenige des Verwaltungssitzes der Gemeinde.

Schlüssel- nummer	Gemeinde	Kreis/Landkreis	Bevöl- kerung	Post- leitz- zahl 1)
12 0 63 124	Grütz	Havelland	141	14715
12 0 62 212	Gruhno	Elbe-Elster	141	03238
08 1 17 028	Grubbingen	Göppingen	2 344	73344
07 3 36 033	Grumbach	Kusel	616	67745
14 2 90 170	Grumbach	Weißeritzkreis	1 518	01723
16 0 75 041	Grumbach	Saale-Orla-Kreis	174	07343
01 0 59 118	Grundhof	Schleswig-Flensburg	919	24977
08 4 25 052	Grundsheim	Alb-Donau-Kreis	200	89613
12 0 73 252	Grunewald	Uckermark	241	17268
12 0 67 204	Grunow	Oder-Spree	362	15299
12 0 64 184	Grunow	Märkisch-Oderland	353	15377
08 1 36 027	Gschwend	Ostalbkreis	4 916	74417
09 1 87 138	Gstadt a. Chiemsee	Rosenheim	1 262	83257
12 0 71 160	Guben, Stadt	Spree-Neiße	27 789	03172
07 1 43 228	Guckheim	Westerwaldkreis	900	56459
01 0 51 039	Gudendorf	Dithmarschen	386	25693
06 6 34 007	Gudensberg, Stadt	Schwalm-Eder-Kreis	8 738	34281
03 3 59 021	Guderhandviertel	Stade	1 254	21720
01 0 53 046	Gudow	Herzogtum Lauenburg	1 570	23899
15 3 58 019	Gübs	Jerichower Land	360	39175
01 0 58 067	Güby	Rendsburg-Eckernförde	965	24357
07 1 41 049	Gückingen	Rhein-Lahn-Kreis	922	65558
08 1 25 038	Güglingen, Stadt	Heilbronn	6 077	74363
12 0 70 144	Gültitz	Prignitz	341	19348
07 1 32 043	Güllesheim	Altenkirchen (Westerwald)	713	56593
12 0 63 128	Gülpe	Havelland	146	14715
13 0 52 033	Gültz	Demmin	759	17089
13 0 53 030	Gülzow	Güstrow	1 082	18276
13 0 52 034	Gülzow	Demmin	498	17153
01 0 53 047	Gülzow	Herzogtum Lauenburg	1 192	21483
16 0 65 027	Günserode	Kyffhäuserkreis	223	06567
16 0 68 022	Günstedt	Sömmerda	874	99631
12 0 73 264	Günterberg	Uckermark	351	16278
15 3 64 008	Güntersberge, Stadt	Quedlinburg	1 061	06507
09 6 79 142	Güntersleben	Würzburg	4 432	97261

1) * Bedeutet, daß die Gemeinde mehrere Postleitzahlen hat;
die hier genannte Zahl ist diejenige des Verwaltungssitzes der Gemeinde.

4 Gemeinden in alphabetischer Ordnung mit Schlüsselnummer,
Bevölkerung und Postleitzahl am 31.12.1997

G

Schlüssel- nummer	Gemeinde	Kreis/Landkreis	Bevöl- kerung	Post- leitz- zahl 1)
12 0 67 208	Günthersdorf	Oder-Spree	189	15848
15 2 61 022	Günthersdorf	Merseburg-Querfurt	1 191	06254
16 0 67 085	Günthersleben-Wechmar	Gotha	3 164	99869
09 7 77 138	Günzach	Ostallgäu	1 416	87634
09 7 74 135	Günzburg, Stadt	Günzburg	19 731	89312
15 3 58 020	Güsen	Jerichower Land	2 049	39317
15 3 70 032	Güssefeld	Altmarkkreis Salzwedel	226	39624
12 0 64 192	Güstebieser Loose	Märkisch-Oderland	242	16259
15 1 53 014	Güsten, Stadt	Bernburg	4 446	39439
01 0 53 048	Güster	Herzogtum Lauenburg	893	21514
12 0 73 268	Güstow	Uckermark	211	17291
13 0 53 031	Güstrow, Stadt	Güstrow	33 396	18273
08 3 26 020	Gütenbach	Schwarzwald-Baar-Kreis	1 439	78148
12 0 73 272	Güterberg	Uckermark	183	17335
12 0 69 260	Güterfelde	Potsdam-Mittelmark	1 540	14532
15 1 51 020	Güterglück	Anhalt-Zerbst	833	39264
05 7 54 008	Gütersloh, Stadt	Gütersloh	94 058	33330 *
13 0 59 028	Gützkow, Stadt	Ostvorpommern	2 879	17506
08 4 36 040	Guggenhausen	Ravensburg	207	88379
12 0 71 164	Guhrow	Spree-Neiße	452	03096
07 1 33 035	Guldental	Bad Kreuznach	2 618	55452
07 3 31 035	Gumbsheim	Alzey-Worms	450	55597
05 3 74 012	Gummersbach, Stadt	Oberbergischer Kreis	52 973	51643 *
16 0 74 034	Gumperda	Saale-Holzland-Kreis	475	07768
12 0 70 148	Gumtow	Prignitz	316	16866
08 3 15 047	Gundelfingen	Breisgau-Hochschwarzwald	10 953	79194
09 7 73 136	Gundelfingen a.d. Donau, Stadt	Dillingen a.d. Donau	7 425	89423
09 4 71 137	Gundelsheim	Bamberg	3 341	96163
08 1 25 039	Gundelsheim, Stadt	Heilbronn	7 404	74831
07 2 33 213	Gunderath	Daun	140	56767
07 3 31 036	Gundersheim	Alzey-Worms	1 626	67598
07 3 33 028	Gundersweiler	Donnersbergkreis	528	67724
07 3 31 037	Gundheim	Alzey-Worms	922	67599
09 7 74 136	Gundremmingen	Günzburg	1 302	89355
08 3 27 020	Gunningen	Tuttlingen	697	78594

1) * Bedeutet, daß die Gemeinde mehrere Postleitzahlen hat;
die hier genannte Zahl ist diejenige des Verwaltungssitzes der Gemeinde.

4 Gemeinden in alphabetischer Ordnung mit Schlüsselnummer,
Bevölkerung und Postleitzahl am 31.12.1997

G

Schlüssel- nummer	Gemeinde	Kreis/Landkreis	Bevöl- kerung	Post- leitz- zahl 1)
15 3 55 022	Gunsleben	Bördekreis	339	39393
07 3 39 024	Guntersblum	Mainz-Bingen	3 825	67583
09 5 77 136	Gunzenhausen, Stadt	Weißenburg-Gunzenhausen	16 630	91710
03 3 54 008	Gusborn	Lüchow-Dannenberg	1 333	29476
07 2 35 036	Gusenburg	Trier-Saarburg	1 175	54413
12 0 64 190	Gusow-Platkow	Märkisch-Oderland	1 427	15306
12 0 61 212	Gussow	Dahme-Spreewald	416	15754
07 2 35 037	Gusterath	Trier-Saarburg	1 849	54317
13 0 61 016	Gustow	Rügen	656	18574
08 3 17 039	Gutach (Schwarzwaldbahn)	Ortenaukreis	2 205	77793
08 3 16 014	Gutach im Breisgau	Emmendingen	4 240	79261
12 0 66 120	Guteborn	Oberspreewald-Lausitz	664	01945
07 1 41 050	Gutenacker	Rhein-Lahn-Kreis	381	56370
07 1 33 036	Gutenberg	Bad Kreuznach	935	55595
15 2 65 018	Gutenberg	Saalkreis	834	06193
16 0 71 026	Gutendorf	Weimarer Land	215	99438
09 3 76 133	Guteneck	Schwandorf	889	92543
09 5 75 128	Gutenstetten	Neustadt a.d.Aisch-Bad Windsheim	1 334	91468
15 3 62 045	Gutenswegen	Ohrekreis	704	39326
08 4 26 135	Gutenzell-Hürbel	Biberach	1 667	88484
16 0 68 023	Guthmannshausen	Sömmerda	943	99628
13 0 53 032	Gutow	Güstrow	720	18276
08 4 15 086	Gutsbezirk Münsingen, gemfr. Geb	Reutlingen	250	72525
14 2 72 160	Guttau	Bautzen	1 839	02694
09 4 77 118	Guttenberg	Kulmbach	560	95358
07 2 35 038	Gutweiler	Trier-Saarburg	696	54317
06 6 34 008	Guxhagen	Schwalb-Eder-Kreis	5 408	34302
03 3 57 018	Gyhum	Rotenburg (Wümme)	2 267	27404

1) * Bedeutet, daß die Gemeinde mehrere Postleitzahlen hat;
die hier genannte Zahl ist diejenige des Verwaltungssitzes der Gemeinde.

4 Gemeinden in alphabetischer Ordnung mit Schlüsselnummer,
Bevölkerung und Postleitzahl am 31.12.1997

H

Schlüssel- nummer	Gemeinde	Kreis/Landkreis	Bevöl- kerung	Post- leitz- zahl 1)
H				
09 4 72 146	Haag	Bayreuth	895	95473
09 1 78 129	Haag a.d. Amper	Freising	2 763	85410
09 1 83 119	Haag i. OB, Markt	Mühldorf a. Inn	5 567	83527
12 0 63 132	Haage	Havelland	280	14662
01 0 58 068	Haale	Rendsburg-Eckernförde	528	24819
05 1 58 008	Haan, Stadt	Mettmann	29 422	42781
09 1 84 123	Haar	München	16 538	85540
09 2 75 125	Haarbach	Passau	2 544	94542
12 0 71 168	Haasow	Spree-Neiße	362	03058
09 1 90 126	Habach	Weilheim-Schongau	810	82392
06 6 33 011	Habichtswald	Kassel	4 983	34317
03 3 51 011	Habighorst	Celle	790	29359
07 2 32 231	Habscheid	Bitburg-Prüm	588	54597
01 0 58 069	Haby	Rendsburg-Eckernförde	540	24361
16 0 65 029	Hachelbich	Kyffhäuserkreis	628	99706
07 1 43 229	Hachenburg, Stadt	Westerwaldkreis	5 458	57627
07 1 33 037	Hackenheim	Bad Kreuznach	1 813	55546
15 2 66 017	Hackpfüffel	Sangerhausen	282	06528
06 5 33 007	Hadamar, Stadt	Limburg-Weilburg	12 070	65589
03 3 58 012	Hademstorf	Soltau-Fallingb.	809	29693
01 0 61 033	Hadenfeld	Steinburg	107	25560
15 3 55 023	Hadmersleben, Stadt	Bördekreis	2 078	39398
08 3 36 106	Häg-Ehrsberg	Lörrach	923	79685
01 0 51 040	Hägen	Dithmarschen	61	25779
14 2 84 090	Hähnichen	Niederschles. Oberlausitzkreis ..	1 174	02923
03 2 56 009	Hämelhausen	Nienburg (Weser)	583	27324
15 3 63 045	Hämerten	Stendal	209	39590
07 1 43 230	Härtlingen	Westerwaldkreis	373	56459
08 3 37 045	Häusern	Waldshut	1 244	79837
03 3 58 013	Häuslingen	Soltau-Fallingb.	896	27336
09 6 77 135	Hafenlohr	Main-Spessart	1 807	97840
03 4 52 008	Hage, Flecken	Aurich	5 607	26524
13 0 58 044	Hageböck	Nordwestmecklenburg	593	23974
12 0 69 264	Hagelberg	Potsdam-Mittelmark	182	14806

1) * Bedeutet, daß die Gemeinde mehrere Postleitzahlen hat;
die hier genannte Zahl ist diejenige des Verwaltungssitzes der Gemeinde.

4 Gemeinden in alphabetischer Ordnung mit Schlüsselnummer,
Bevölkerung und Postleitzahl am 31.12.1997

H

Schlüssel- nummer	Gemeinde	Kreis/Landkreis	Bevöl- kerung	Post- leitz- zahl 1)
09 3 75 143	Hagelstadt	Regensburg	1 822	93095
01 0 60 031	Hagen	Segeberg	463	24576
03 4 59 020	Hagen am Teutoburger Wald	Osnabrück	14 176	49170
03 3 52 019	Hagen im Bremischen	Cuxhaven	3 271	27628
05 9 14 000	Hagen, Stadt	Kreisfreie Stadt	209 027	58095 *
07 3 34 008	Hagenbach	Germersheim	5 493	76767
09 5 75 129	Hagenbüchach	Neustadt a.d.Aisch-Bad Windsheim	1 154	91469
03 2 57 010	Hagenburg, Flecken	Schaumburg	3 878	31558
13 0 54 043	Hagenow, Stadt	Ludwigslust	12 434	19230
03 4 52 009	Hagermarsch	Aurich	606	26524
08 4 35 018	Hagnau am Bodensee	Bodenseekreis	1 412	88709
03 1 53 006	Hahausen	Goslar	972	38729
07 1 40 044	Hahn	Rhein-Hunsrück-Kreis	174	56850
07 1 43 232	Hahn am See	Westerwaldkreis	462	56244
07 1 43 231	Hahn bei Marienberg	Westerwaldkreis	437	56472
09 3 71 126	Hahnbach, Markt	Amberg-Weizbach	5 071	92256
07 1 33 038	Hahnenbach	Bad Kreuznach	634	55606
07 3 39 025	Hahnheim	Mainz-Bingen	1 539	55278
07 1 41 051	Hahnstätten	Rhein-Lahn-Kreis	2 844	65623
07 1 34 033	Hahnweiler	Birkenfeld	237	55776
09 2 78 129	Haibach	Straubing-Bogen	2 155	94353
09 6 71 124	Haibach	Aschaffenburg	8 344	63808
12 0 62 216	Haida	Elbe-Elster	800	04910
12 0 71 172	Haidemühl	Spree-Neiße	677	03130
09 2 72 122	Haidmühle	Freyung-Grafenau	1 516	94145
06 5 32 011	Haiger, Stadt	Lahn-Dill-Kreis	20 287	35708
08 4 17 025	Haigerloch, Stadt	Zollernalbkreis	10 860	72401
09 1 74 121	Haimhausen	Dachau	4 337	85778
09 1 71 118	Haiming	Altötting	2 277	84533
16 0 76 024	Hain	Greiz	55	07957
16 0 67 035	Haina	Gotha	539	99869
16 0 69 018	Haina	Hildburghausen	1 148	98631
06 6 35 013	Haina (Kloster)	Waldeck-Frankenberg	3 828	35114
07 1 41 110	Hainau	Rhein-Lahn-Kreis	156	56357
06 4 38 004	Hainburg	Offenbach	15 059	63512

1) * Bedeutet, daß die Gemeinde mehrere Postleitzahlen hat;
die hier genannte Zahl ist diejenige des Verwaltungssitzes der Gemeinde.

4 Gemeinden in alphabetischer Ordnung mit Schlüsselnummer,
Bevölkerung und Postleitzahl am 31.12.1997

H

Schlüssel- nummer	Gemeinde	Kreis/Landkreis	Bevöl- kerung	Post- leitz- zahl 1)
14 2 86 140	Hainewalde	Löbau-Zittau	1 820	02779
07 3 37 036	Hainfeld	Südliche Weinstraße	647	76835
14 3 79 310	Hainichen	Leipziger Land	552	04567
16 0 74 036	Hainichen	Saale-Holzland-Kreis	192	07778
14 1 82 150	Hainichen, Stadt	Mittweida	10 185	09661
15 2 66 018	Hainrode	Sangerhausen	360	06528
16 0 62 014	Hainrode/Hainleite	Nordhausen	422	99735
09 7 79 154	Hainsfarth	Donau-Ries	1 506	86744
16 0 74 037	Hainspitz	Saale-Holzland-Kreis	809	07607
08 2 35 032	Haiderbach, Stadt	Calw	5 732	72221
15 3 52 017	Hakeborn	Aschersleben-Staßfurt	930	39448
12 0 68 176	Hakenberg	Ostprignitz-Ruppin	282	16833
15 3 62 046	Hakenstedt	Ohrekreis	655	39343
12 0 61 216	Halbe	Dahme-Spreewald	1 416	15757
03 4 52 010	Halbemond	Aurich	995	26524
14 2 84 100	Halbendorf	Niederschles. Oberlausitzkreis ..	565	02953
15 3 57 017	Halberstadt, Stadt	Halberstadt	42 730	38820
09 7 77 173	Halblech	Ostallgäu	3 468	87642
07 1 43 233	Halbs	Westerwaldkreis	321	56457
15 3 62 047	Haldensleben, Stadt	Ohrekreis	21 347	39340
09 7 80 122	Haldenwang	Oberallgäu	3 266	87490
09 7 74 140	Haldenwang	Günzburg	1 784	89356
12 0 70 152	Halenbeck	Prignitz	498	16945
09 1 87 139	Halfing	Rosenheim	2 505	83128
14 1 81 160	Hallbach	Mittlerer Erzgebirgskreis	665	09526
09 1 78 130	Hallbergmoos	Freising	6 427	85399
03 4 56 008	Halle	Grafschaft Bentheim	703	49843
03 2 55 016	Halle	Holzminde	1 847	37620
15 2 02 000	Halle (Saale), Stadt	Kreisfreie Stadt	268 365	06108 *
05 7 54 012	Halle (Westf.), Stadt	Gütersloh	19 888	33790
05 9 58 020	Hallenberg, Stadt	Hochsauerlandkreis	4 965	59969
09 4 74 133	Hallerndorf	Forchheim	3 730	91352
07 1 33 039	Hallgarten	Bad Kreuznach	765	67826
07 2 33 214	Hallschlag	Daun	607	54611
09 4 71 140	Hallstadt, Stadt	Bamberg	8 413	96103

1) * Bedeutet, daß die Gemeinde mehrere Postleitzahlen hat;
die hier genannte Zahl ist diejenige des Verwaltungssitzes der Gemeinde.

4 Gemeinden in alphabetischer Ordnung mit Schlüsselnummer,
Bevölkerung und Postleitzahl am 31.12.1997

H

Schlüssel- nummer	Gemeinde	Kreis/Landkreis	Bevöl- kerung	Post- leit- zahl 1)
16 0 63 037	Hallungen	Wartburgkreis	243	99826
09 1 71 119	Halsbach	Altötting	861	84553
14 1 77 210	Halsbrücke	Freiberg	3 748	09633
07 2 32 045	Halsdorf	Bitburg-Prüm	79	54646
07 1 40 045	Halsenbach	Rhein-Hunsrück-Kreis	1 169	56283
01 0 56 018	Halstenbek	Pinneberg	15 531	25469
05 5 62 016	Haltern, Stadt	Recklinghausen	36 233	45721
05 9 62 012	Halver, Stadt	Märkischer Kreis	17 427	58553
03 3 53 014	Halvesbostel	Harburg	679	21646
07 1 41 052	Hambach	Rhein-Lahn-Kreis	510	65582
01 0 62 025	Hamberge	Stormarn	1 234	23619
03 3 56 003	Hambergen	Osterholz	5 178	27729
08 2 15 029	Hambrücken	Karlsruhe	4 895	76707
07 1 35 038	Hambuch	Cochem-Zell	609	56761
03 3 51 012	Hambühren	Celle	9 055	29313
02 0 00 000	Hamburg, Freie und Hansestadt ..	Kreisfreie Stadt	1 704 731	20038 *
01 0 58 070	Hamdorf	Rendsburg-Eckernförde	1 248	24805
03 2 52 006	Hamel, Stadt	Hamel-Pyrmont	58 973	31785 *
03 3 57 019	Hamersen	Rotenburg (Wümme)	431	27419
15 3 55 024	Hamersleben	Bördekreis	1 074	39393
01 0 62 026	Hamfelde	Stormarn	463	22929
01 0 53 049	Hamfelde	Herzogtum Lauenburg	532	22929
07 3 31 038	Hamm	Alzey-Worms	2 169	67580
07 2 32 046	Hamm	Bitburg-Prüm	24	54636
07 1 32 044	Hamm (Sieg)	Altenkirchen (Westerwald)	3 620	57577
05 9 15 000	Hamm, Stadt	Kreisfreie Stadt	181 194	59065 *
16 0 62 015	Hamma	Nordhausen	333	99765
03 3 59 022	Hammar	Stade	2 669	21714
09 6 72 127	Hammelburg, Stadt	Bad Kissingen	12 280	97762
12 0 73 276	Hammelspring	Uckermark	435	17268
12 0 65 128	Hammer	Oberhavel	650	16559
13 0 62 021	Hammer a.d. Uecker	Uecker-Randow	552	17358
14 1 78 200	Hammerbrücke	Vogtlandkreis	1 523	08269
06 4 35 013	Hammersbach	Main-Kinzig-Kreis	4 841	63546
16 0 71 027	Hammerstedt	Weimarer Land	187	99441

1) * Bedeutet, daß die Gemeinde mehrere Postleitzahlen hat;
die hier genannte Zahl ist diejenige des Verwaltungssitzes der Gemeinde.

4 Gemeinden in alphabetischer Ordnung mit Schlüsselnummer,
Bevölkerung und Postleitzahl am 31.12.1997

H

Schlüssel- nummer	Gemeinde	Kreis/Landkreis	Bevöl- kerung	Post- leitz- zahl 1)
07 1 38 024	Hammerstein	Neuwied	385	56598
05 1 70 012	Haminkeln, Stadt	Wesel	26 836	46499
01 0 62 027	Hammoor	Stormarn	1 090	22929
01 0 53 050	Hamwarde	Herzogtum Lauenburg	733	21502
01 0 58 071	Hamweddel	Rendsburg-Eckernförde	431	24816
06 4 35 014	Hanau, Stadt	Main-Kinzig-Kreis	88 160	63450 *
03 3 53 015	Handeloh	Harburg	2 188	21256
01 0 59 119	Handewitt	Schleswig-Flensburg	5 565	24983
03 3 55 017	Handorf	Lüneburg	1 707	21447
03 4 54 017	Handrup	Emsland	858	49838
01 0 58 072	Hanerau-Hademarschen	Rendsburg-Eckernförde	3 082	25557
12 0 67 212	Hangelsberg	Oder-Spree	1 641	15518
07 3 31 039	Hangen-Weisheim	Alzey-Worms	484	55234
07 3 38 010	Hanhofen	Ludwigshafen	1 877	67374
03 1 51 011	Hankensbüttel	Gifhorn	4 373	29386
03 1 52 016	Hann. Münden, Stadt	Göttingen	26 062	34346
03 2 01 000	Hannover, Landeshauptstadt	Kreisfreie Stadt	520 670	30159 *
07 1 38 025	Hanroth	Neuwied	565	56316
13 0 59 029	Hanshagen	Ostvorpommern	868	17509
13 0 58 045	Hanshagen	Nordwestmecklenburg	451	23936
03 3 60 010	Hanstedt	Uelzen	986	29582
03 3 53 016	Hanstedt	Harburg	4 458	21271
13 0 51 026	Hanstorf	Bad Doberan	1 062	18239
15 3 70 033	Hanum	Altmarkkreis Salzwedel	202	38489
09 5 74 128	Happurg	Nürnberger Land	3 835	91230
07 1 32 045	Harbach	Altenkirchen (Westerwald)	587	57520
03 2 54 019	Harbarnsen	Hildesheim	758	31097
15 3 55 025	Harbke	Bördekreis	2 243	39365
09 7 79 155	Harburg (Schwaben), Stadt	Donau-Ries	5 839	86655
01 0 60 033	Hardebek	Segeberg	510	24616
03 1 55 005	Hardeggen, Stadt	Northeim	8 494	37181
12 0 73 280	Hardenbeck	Uckermark	530	17268
07 1 38 026	Hardert	Neuwied	771	56579
08 2 25 032	Hardheim	Neckar-Odenwald-Kreis	7 596	74736
16 0 68 024	Hardisleben	Sömmerda	637	99628

1) * Bedeutet, daß die Gemeinde mehrere Postleitzahlen hat;
die hier genannte Zahl ist diejenige des Verwaltungssitzes der Gemeinde.

Schlüssel- nummer	Gemeinde	Kreis/Landkreis	Bevöl- kerung	Post- leitz- zahl 1)
07 1 43 234	Hardt	Westerwaldkreis	428	56472
08 3 25 024	Hardt	Rottweil	2 515	78739
08 1 25 111	Hardthausen am Kocher	Heilbronn	3 565	74239
03 4 54 018	Haren (Ems), Stadt	Emsland	21 864	49733
07 2 32 233	Hargarten	Bitburg-Prüm	99	54649
07 1 33 040	Hargesheim	Bad Kreuznach	2 882	55595
13 0 58 046	Harkensee	Nordwestmecklenburg	229	23942
15 2 60 027	Harkerode	Mansfelder Land	365	06543
01 0 55 020	Harmsdorf	Ostholstein	733	23738
01 0 53 051	Harmsdorf	Herzogtum Lauenburg	241	23911
03 3 53 017	Harmstorf	Harburg	731	21228
03 4 58 008	Harpstedt, Flecken	Oldenburg	4 345	27243
16 0 75 042	Harra	Saale-Orla-Kreis	1 032	07366
01 0 59 120	Harrislee	Schleswig-Flensburg	10 907	24955
07 1 38 027	Harschbach	Neuwied	384	56307
07 1 31 026	Harscheid	Ahrweiler	134	53520
09 4 77 119	Harsdorf	Kulmbach	997	95499
03 3 59 023	Harsefeld, Flecken	Stade	10 549	21698
05 7 54 016	Harsewinkel, Stadt	Gütersloh	22 956	33428
15 3 57 018	Harsleben	Halberstadt	2 181	38829
07 2 32 234	Harspelt	Bitburg-Prüm	88	54617
03 2 54 020	Harsum	Hildesheim	11 482	31177
14 2 86 150	Hartau	Löbau-Zittau	564	02763
07 1 43 025	Hartenfels	Westerwaldkreis	834	56244
01 0 60 034	Hartenholm	Segeberg	1 651	24628
09 5 74 129	Hartenstein	Nürnberger Land	1 376	91235
14 1 93 130	Hartenstein, Stadt	Zwickauer Land	5 205	08118
16 0 76 088	Harth-Pöllnitz	Greiz	3 568	07570
14 3 75 070	Hartha, Stadt	Döbeln	8 210	04746
07 3 38 011	Harthausen	Ludwigshafen	2 926	67376
08 3 15 048	Hartheim	Breisgau-Hochschwarzwald	4 255	79258
12 0 67 216	Hartmannsdorf	Oder-Spree	556	15528
14 1 82 160	Hartmannsdorf	Mittweida	4 825	09232
16 0 76 026	Hartmannsdorf	Greiz	422	07586
16 0 74 038	Hartmannsdorf	Saale-Holzland-Kreis	1 149	07613

1) * Bedeutet, daß die Gemeinde mehrere Postleitzahlen hat;
die hier genannte Zahl ist diejenige des Verwaltungssitzes der Gemeinde.

4 Gemeinden in alphabetischer Ordnung mit Schlüsselnummer,
Bevölkerung und Postleitzahl am 31.12.1997

H

Schlüssel- nummer	Gemeinde	Kreis/Landkreis	Bevöl- kerung	Post- leitz- zahl 1)
14 1 93 140	Hartmannsdorf b. Kirchberg	Zwickauer Land	1 450	08107
14 2 90 180	Hartmannsdorf-Reichenau	Weißeritzkreis	1 373	01762
14 1 78 210	Hartmannsgrün	Vogtlandkreis	974	08233
07 3 39 026	Harxheim	Mainz-Bingen	1 969	55296
15 3 64 009	Harzgerode, Stadt	Quedlinburg	5 005	06493
16 0 62 016	Harzungen	Nordhausen	254	99762
03 4 59 021	Hasbergen	Osnabrück	10 794	49205
07 2 31 049	Hasborn	Bernkastel-Wittlich	391	54533
07 3 36 034	Haschbach am Remigiusberg	Kusel	748	66871
08 3 36 034	Hasel	Lörrach	1 099	79686
01 0 56 019	Haselau	Pinneberg	1 062	25489
16 0 77 015	Haselbach	Altenburger Land	961	04617
09 2 78 134	Haselbach	Straubing-Bogen	1 518	94354
01 0 56 020	Haseldorf	Pinneberg	1 626	25489
12 0 69 268	Haseloff-Grabow	Potsdam-Mittelmark	268	14823
03 4 54 019	Haselünne, Stadt	Emsland	12 013	49740
01 0 54 041	Haselund	Nordfriesland	800	25855
12 0 67 220	Hasenfelde	Oder-Spree	324	15518
01 0 60 035	Hasenkrug	Segeberg	352	24616
01 0 60 036	Hasenmoor	Segeberg	675	24640
07 1 35 039	Haserich	Cochem-Zell	222	56858
08 3 17 040	Haslach im Kinzigtal, Stadt	Ortenaukreis	6 930	77716
09 6 77 137	Hasloch	Main-Spessart	1 449	97907
01 0 56 021	Hasloh	Pinneberg	3 367	25474
03 2 56 011	Haßbergen	Nienburg (Weser)	1 493	31626
15 3 63 046	Hassel	Stendal	818	39596
03 2 56 010	Hassel (Weser)	Nienburg (Weser)	1 811	27324
07 1 32 046	Hasselbach	Altenkirchen (Westerwald)	313	57635
07 1 40 046	Hasselbach	Rhein-Hunsrück-Kreis	163	56288
01 0 59 121	Hasselberg	Schleswig-Flensburg	947	24376
15 3 69 012	Hasselfelde, Stadt	Wernigerode	2 705	38899
06 4 35 015	Hasselroth	Main-Kinzig-Kreis	7 561	63594
03 3 57 020	Hassendorf	Rotenburg (Wümme)	1 005	27367
09 6 74 147	Haßfurt, Stadt	Haßberge	12 843	97437
12 0 73 284	Haßleben	Uckermark	866	17291

1) * Bedeutet, daß die Gemeinde mehrere Postleitzahlen hat;
die hier genannte Zahl ist diejenige des Verwaltungssitzes der Gemeinde.

4 Gemeinden in alphabetischer Ordnung mit Schlüsselnummer,
Bevölkerung und Postleitzahl am 31.12.1997

H

Schlüssel- nummer	Gemeinde	Kreis/Landkreis	Bevöl- kerung	Post- leit- zahl 1)
16 0 68 025	Haßleben	Sömmerda	1 097	99189
07 3 32 025	Haßloch	Bad Dürkheim	20 683	67454
08 2 25 033	Haßmersheim	Neckar-Odenwald-Kreis	4 829	74855
01 0 58 073	Haßmoor	Rendsburg-Eckernförde	275	24790
03 2 57 011	Haste	Schaumburg	2 537	31559
12 0 64 200	Hathenow	Märkisch-Oderland	119	15328
03 4 58 009	Hatten	Oldenburg	11 936	26209
09 1 79 128	Hattenhofen	Fürstenfeldbruck	1 328	82285
08 1 17 029	Hattenhofen	Göppingen	3 043	73110
06 4 36 005	Hattersheim am Main, Stadt	Main-Taunus-Kreis	24 774	65795
07 1 43 235	Hattert	Westerwaldkreis	1 746	57644
07 1 34 034	Hattgenstein	Birkenfeld	290	55767
05 9 54 016	Hattingen, Stadt	Ennepe-Ruhr-Kreis	58 455	45525 *
03 1 56 008	Hattorf am Harz	Osterode am Harz	4 407	37197
01 0 54 042	Hattstedt	Nordfriesland	2 209	25856
01 0 54 043	Hattstedtermarsch	Nordfriesland	345	25856
07 3 34 009	Hatzenbühl	Germersheim	2 653	76770
07 1 37 208	Hatzenport	Mayen-Koblenz	709	56332
06 6 35 014	Hatzfeld (Eder), Stadt	Waldeck-Frankenberg	3 469	35116
07 3 40 014	Hauenstein	Südwestpfalz	4 292	76846
09 5 77 138	Haundorf	Weißenburg-Gunzenhausen	2 500	91729
06 6 32 007	Hauneck	Hersfeld-Rotenburg	3 434	36282
06 6 32 008	Haunetal	Hersfeld-Rotenburg	3 175	36166
09 7 73 137	Haunsheim	Dillingen a.d. Donau	1 604	89437
07 3 35 012	Hauptstuhl	Kaiserslautern	1 193	66851
07 1 35 040	Hauroth	Cochem-Zell	280	56761
08 3 17 041	Hausach, Stadt	Ortenaukreis	5 631	77756
07 1 40 047	Hausbay	Rhein-Hunsrück-Kreis	200	56291
09 2 73 125	Hausen	Keiheim	1 950	93345
09 4 74 134	Hausen	Forchheim	3 461	91353
09 6 73 129	Hausen	Rhön-Grabfeld	787	97647
09 6 76 128	Hausen	Miltenberg	1 962	63840
07 1 34 035	Hausen	Birkenfeld	244	55608
16 0 61 043	Hausen	Eichsfeld	468	37327
07 1 38 007	Hausen (Wied)	Neuwied	1 715	53547

1) * Bedeutet, daß die Gemeinde mehrere Postleitzahlen hat;
die hier genannte Zahl ist diejenige des Verwaltungssitzes der Gemeinde.

4 Gemeinden in alphabetischer Ordnung mit Schlüsselnummer,
Bevölkerung und Postleitzahl am 31.12.1997

H

Schlüssel- nummer	Gemeinde	Kreis/Landkreis	Bevöl- kerung	Post- leit- zahl 1)
08 4 25 055	Hausen am Bussen	Alb-Donau-Kreis	275	89597
08 4 17 029	Hausen am Tann	Zollernalbkreis	517	72361
09 6 79 143	Hausen b. Würzburg	Würzburg	2 258	97262
08 3 36 036	Hausen im Wiesental	Lörrach	2 412	79688
08 3 27 023	Hausen ob Verena	Tuttlingen	693	78595
09 1 82 119	Hausham	Miesbach	7 985	83734
15 3 64 010	Hausneindorf	Quedlinburg	904	06458
16 0 64 021	Haussömmern	Unstrut-Hainich-Kreis	287	99955
07 1 37 034	Hausten	Mayen-Koblenz	338	56745
07 3 36 035	Hausweiler	Kusel	71	67742
16 0 65 031	Hauteroda	Kyffhäuserkreis	642	06577
09 2 75 126	Hauzenberg, Stadt	Passau	12 460	94051
01 0 53 052	Havekost	Herzogtum Lauenburg	128	21493
15 3 63 047	Havelberg, Stadt	Stendal	6 776	39539
03 1 58 016	Haverlah	Wolfenbüttel	1 688	38275
01 0 59 037	Havetoft	Schleswig-Flensburg	873	24873
01 0 59 038	Havetoftloft	Schleswig-Flensburg	866	24875
05 5 58 020	Havixbeck	Coesfeld	10 959	48329
09 7 78 149	Hawangen	Unterallgäu	1 213	87749
08 4 15 034	Hayingen, Stadt	Reutlingen	2 177	72534
15 2 66 019	Hayn (Harz)	Sangerhausen	672	06536
16 0 61 044	Haynrode	Eichsfeld	770	37339
15 2 56 037	Haynsburg	Burgenlandkreis	591	06712
16 0 75 043	Heberndorf	Saale-Orla-Kreis	282	07343
09 2 77 124	Hebertsfelden	Rottal-Inn	3 740	84332
09 1 74 122	Hebertshausen	Dachau	4 666	85241
08 4 17 031	Hechingen, Stadt	Zollernalbkreis	19 169	72379
03 3 52 020	Hechthausen	Cuxhaven	3 494	21755
12 0 64 204	Heckelberg	Märkisch-Oderland	634	16259
07 1 40 048	Hecken	Rhein-Hunsrück-Kreis	134	55481
07 1 31 027	Heckenbach	Ahrweiler	244	53506
07 2 31 050	Heckenmünster	Bernkastel-Wittlich	119	54518
07 2 32 236	Heckhuscheid	Bitburg-Prüm	176	54619
15 3 52 018	Hecklingen, Stadt	Aschersleben-Staßfurt	3 869	39444
07 2 35 040	Heddert	Trier-Saarburg	252	54429

1) * Bedeutet, daß die Gemeinde mehrere Postleitzahlen hat;
die hier genannte Zahl ist diejenige des Verwaltungssitzes der Gemeinde.

4 Gemeinden in alphabetischer Ordnung mit Schlüsselnummer,
Bevölkerung und Postleitzahl am 31.12.1997

H

Schlüssel- nummer	Gemeinde	Kreis/Landkreis	Bevöl- kerung	Post- leitzahl 1)
08 2 26 027	Heddesbach	Rhein-Neckar-Kreis	551	69434
08 2 26 028	Heddesheim	Rhein-Neckar-Kreis	11 115	68542
03 1 58 017	Hedeper	Wolfenbüttel	606	38322
15 2 60 028	Hedersleben	Mansfelder Land	1 144	06295
15 3 64 011	Hedersleben	Quedlinburg	1 866	06458
01 0 51 043	Hedwigenkoog	Dithmarschen	254	25761
01 0 56 022	Heede	Pinneberg	634	25355
03 4 54 020	Heede	Emsland	2 138	26892
05 5 54 024	Heek	Borken	7 621	48619
03 2 56 012	Heemsen	Nienburg (Weser)	1 640	31622
03 1 58 018	Heere	Wolfenbüttel	1 170	38277
15 3 63 048	Heeren	Stendal	519	39590
03 3 52 021	Heerstedt	Cuxhaven	455	27616
03 3 57 021	Heeslingen	Rotenburg (Wümme)	4 417	27404
03 2 57 012	Heeßen	Schaumburg	1 593	31707
07 3 36 036	Hefersweiler	Kusel	568	67753
03 2 55 017	Hehlen	Holzminde	2 210	37619
16 0 71 028	Heichelheim	Weimarer Land	314	99439
01 0 51 044	Heide, Stadt	Dithmarschen	20 903	25746
12 0 61 218	Heideblick	Dahme-Spreewald	1 746	15926
09 5 76 126	Heideck, Stadt	Roth	4 843	91180
01 0 62 031	Heidekamp	Stormarn	370	23858
16 0 74 039	Heideland	Saale-Holzland-Kreis	2 312	07607
08 2 21 000	Heidelberg, Stadt	Stadtkreis	139 941	69117 *
15 1 54 013	Heideloh	Bitterfeld	206	06780
05 5 54 028	Heiden	Borken	7 573	46359
03 3 53 018	Heidenau	Harburg	1 899	21258
14 2 87 140	Heidenau, Stadt	Sächsische Schweiz	18 027	01809
07 2 31 204	Heidenburg	Bernkastel-Wittlich	729	54426
08 1 35 019	Heidenheim an der Brenz, Stadt	Heidenheim	52 240	89522 *
09 5 77 140	Heidenheim, Markt	Weißenburg-Gunzenhausen	2 806	91719
06 4 39 005	Heidenrod	Rheingau-Taunus-Kreis	8 022	65321
14 1 81 170	Heidersdorf	Mittlerer Erzgebirgskreis	1 019	09526
07 3 39 027	Heidesheim am Rhein	Mainz-Bingen	6 538	55262
01 0 56 023	Heidgraben	Pinneberg	2 011	25436

1) * Bedeutet, daß die Gemeinde mehrere Postleitzahlen hat;
die hier genannte Zahl ist diejenige des Verwaltungssitzes der Gemeinde.

4 Gemeinden in alphabetischer Ordnung mit Schlüsselnummer,
Bevölkerung und Postleitzahl am 31.12.1997

H

Schlüssel- nummer	Gemeinde	Kreis/Landkreis	Bevöl- kerung	Post- leit- zahl 1)
13 0 54 044	Heidhof	Ludwigslust	335	19303
01 0 60 037	Heidmoor	Segeberg	262	24632
01 0 60 038	Heidmühlen	Segeberg	677	24598
07 2 31 051	Heidweiler	Bernkastel-Wittlich	177	54518
09 6 71 126	Heigenbrücken	Aschaffenburg	2 546	63869
01 0 57 025	Heikendorf	Plön	7 929	24226
07 2 32 047	Heilbach	Bitburg-Prüm	132	54673
16 0 61 045	Heilbad Heiligenstadt, Stadt ...	Eichsfeld	17 113	37308
07 1 43 026	Heilberscheid	Westerwaldkreis	621	56412
08 1 21 000	Heilbronn, Stadt	Stadtkreis	120 987	74072 *
07 2 32 048	Heilenbach	Bitburg-Prüm	136	54636
08 4 35 020	Heiligenberg	Bodenseekreis	2 954	88633
15 3 63 049	Heiligenfelde	Stendal	241	39606
12 0 68 180	Heiligengrabe	Ostprignitz-Ruppin	959	16909
01 0 55 021	Heiligenhafen, Stadt	Ostholstein	9 229	23774
13 0 51 027	Heiligenhagen	Bad Doberan	719	18239
05 1 58 012	Heiligenhaus, Stadt	Mettmann	29 182	42579
07 3 35 013	Heiligenmoschel	Kaiserslautern	629	67699
07 1 43 027	Heiligenroth	Westerwaldkreis	1 420	56412
09 4 71 142	Heiligenstadt i. OFr., Markt ...	Bamberg	3 705	91332
01 0 61 034	Heiligenstedten	Steinburg	1 522	25524
01 0 61 035	Heiligenstedtenerkamp	Steinburg	735	25524
15 2 60 029	Heiligenthal	Mansfelder Land	949	06347
08 2 26 029	Heiligkreuzsteinach	Rhein-Neckar-Kreis	2 911	69253
16 0 73 032	Heilingen	Saalfeld-Rudolstadt	344	07407
09 5 71 165	Heilsbronn, Stadt	Ansbach	9 092	91560
01 0 62 032	Heilshoop	Stormarn	596	23619
07 1 34 036	Heimbach	Birkenfeld	1 339	55779
05 3 58 012	Heimbach, Stadt	Düren	4 582	52396
07 1 43 236	Heimborn	Westerwaldkreis	277	57629
09 6 71 127	Heimbuchenthal	Aschaffenburg	2 283	63872
15 3 69 013	Heimburg	Wernigerode	1 042	38889
09 7 76 114	Heimenkirch, Markt	Lindau (Bodensee)	3 563	88178
09 7 78 150	Heimertingen	Unteralpgäu	1 618	87751
08 2 36 025	Heimsheim, Stadt	Enzkreis	5 084	71296

1) * Bedeutet, daß die Gemeinde mehrere Postleitzahlen hat;
die hier genannte Zahl ist diejenige des Verwaltungssitzes der Gemeinde.

4 Gemeinden in alphabetischer Ordnung mit Schlüsselnummer,
Bevölkerung und Postleitzahl am 31.12.1997

H

Schlüssel- nummer	Gemeinde	Kreis/Landkreis	Bevöl- kerung	Post- leit- zahl 1)
07 1 33 041	Heimweiler	Bad Kreuznach	423	55606
03 2 55 018	Heinade	Holzminde	1 113	37627
03 3 59 024	Heinbockel	Stade	1 213	21726
12 0 71 176	Heinersbrück	Spree-Neiße	594	03185
12 0 67 224	Heinersdorf	Oder-Spree	1 136	15518
16 0 75 044	Heinersdorf	Saale-Orla-Kreis	399	07356
09 4 72 150	Heinersreuth	Bayreuth	3 849	95500
08 1 17 030	Heiningen	Göppingen	5 312	73092
03 1 58 019	Heiningen	Wolfenbüttel	653	38312
01 0 58 074	Heinkenborstel	Rendsburg-Eckernförde	172	24594
15 3 62 048	Heinrichsberg	Ohrekreis	399	39326
12 0 68 184	Heinrichsdorf	Ostprignitz-Ruppin	173	16831
13 0 62 022	Heinrichsruh	Uecker-Randow	285	17379
09 6 71 128	Heinrichsthal	Aschaffenburg	951	63871
13 0 62 023	Heinrichswalde	Uecker-Randow	573	17379
05 3 70 016	Heinsberg, Stadt	Heinsberg	40 587	52525
14 1 78 220	Heinsdorfergrund	Vogtlandkreis	2 398	08468
03 2 55 019	Heinsen	Holzminde	1 031	37649
07 1 40 049	Heinzenbach	Rhein-Hunsrück-Kreis	412	55483
07 1 33 042	Heinzenberg	Bad Kreuznach	30	55606
07 3 36 038	Heinzenhausen	Kusel	302	67742
07 2 32 238	Heisdorf	Bitburg-Prüm	100	54614
01 0 56 024	Heist	Pinneberg	2 346	25492
07 1 41 053	Heistenbach	Rhein-Lahn-Kreis	1 065	65558
08 3 15 050	Heitersheim, Stadt	Breisgau-Hochschwarzwald	5 399	79423
16 0 65 032	Helbedündorf	Kyffhäuserkreis	3 026	99713
15 2 60 030	Helbra	Mansfelder Land	5 348	06311
09 1 83 120	Heidenstein	Mühldorf a. Inn	2 309	84431
16 0 65 033	Heidrunge, Stadt	Kyffhäuserkreis	2 574	06577
07 1 43 028	Heiferskirchen	Westerwaldkreis	1 091	56244
01 0 56 025	Helgoland	Pinneberg	1 624	27498
12 0 70 156	Helle	Prignitz	414	16928
07 1 43 237	Hellenhahn-Schellenberg	Westerwaldkreis	1 252	56479
05 3 66 020	Hellenthal	Euskirchen	8 784	53940
07 1 34 037	Hellertshausen	Birkenfeld	177	55758

1) * Bedeutet, daß die Gemeinde mehrere Postleitzahlen hat;
die hier genannte Zahl ist diejenige des Verwaltungssitzes der Gemeinde.

4 Gemeinden in alphabetischer Ordnung mit Schlüsselnummer,
Bevölkerung und Postleitzahl am 31.12.1997

H

Schlüssel- nummer	Gemeinde	Kreis/Landkreis	Bevöl- kerung	Post- leit- zahl 1)
16 0 69 019	Hellingen	Hildburghausen	1 214	98663
01 0 51 045	Hellischen-Heringsand-Unterschaar	Dithmarschen	157	25764
03 3 57 022	Hellwege	Rotenburg (Wümme)	987	27367
09 4 75 136	Helmbrechts, Stadt	Hof	10 121	95233
07 1 32 047	Helmenzen	Altenkirchen (Westerwald)	641	57612
07 1 32 048	Helmeroth	Altenkirchen (Westerwald)	211	57612
16 0 61 046	Helmsdorf	Eichsfeld	582	37351
08 2 26 106	Helmstadt-Bargen	Rhein-Neckar-Kreis	3 820	74921
09 6 79 144	Helmstadt, Markt	Würzburg	2 684	97264
03 1 54 010	Helmstedt, Stadt	Helmstedt	26 620	38350
01 0 57 026	Helmstorf	Plön	310	24321
03 2 57 013	Helpsen	Schaumburg	2 019	31691
13 0 55 030	Helpt	Mecklenburg-Strelitz	267	17349
06 6 33 012	Helsa	Kassel	5 922	34298
01 0 51 046	Helse	Dithmarschen	916	25709
07 3 40 015	Heltersberg	Südwestpfalz	2 226	67716
03 3 57 023	Helvesiek	Rotenburg (Wümme)	758	27389
09 3 75 148	Hemau, Stadt	Regensburg	8 141	93155
01 0 56 026	Hemdingen	Pinneberg	1 436	25485
05 9 62 016	Hemer, Stadt	Märkischer Kreis	36 906	58675
09 5 72 130	Hemhofen	Erlangen-Höchstadt	5 259	91334
16 0 65 034	Hemleben	Kyffhäuserkreis	283	06577
01 0 51 047	Hemme	Dithmarschen	528	25774
07 1 32 049	Hemmelzen	Altenkirchen (Westerwald)	275	57612
09 5 75 130	Hemmersheim	Neustadt a.d.Aisch-Bad Windsheim	727	97258
08 1 18 027	Hemmingen	Ludwigsburg	7 533	71282
03 2 53 006	Hemmingen	Hannover	16 914	30966
01 0 51 048	Hemmingstedt	Dithmarschen	2 911	25770
03 3 52 022	Hemmoor, Stadt	Cuxhaven	8 477	21745
08 2 26 031	Hemsbach, Stadt	Rhein-Neckar-Kreis	12 656	69502
03 3 57 024	Hemsbünde	Rotenburg (Wümme)	1 107	27386
03 3 57 025	Hemslingen	Rotenburg (Wümme)	1 447	27386
03 2 51 019	Hemslöh	Diepholz	633	49453
15 3 70 034	Hemstedt	Altmarkkreis Salzwedel	344	39638
07 1 40 050	Henau	Rhein-Hunsrück-Kreis	171	55490

1) * Bedeutet, daß die Gemeinde mehrere Postleitzahlen hat;
die hier genannte Zahl ist diejenige des Verwaltungssitzes der Gemeinde.

4 Gemeinden in alphabetischer Ordnung mit Schlüsselnummer,
Bevölkerung und Postleitzahl am 31.12.1997

H

Schlüssel- nummer	Gemeinde	Kreis/Landkreis	Bevöl- kerung	Post- leit- zahl 1)
09 6 73 130	Hendungen	Rhön-Grabfeld	1 076	97640
09 5 74 131	Henfenfeld	Nürnberger Land	1 861	91239
16 0 69 021	Henfstädt	Hildburghausen	416	98660
09 2 71 125	Hengersberg, Markt	Deggendorf	7 286	94491
16 0 66 028	Henneberg	Schmalkalden-Meiningen	677	98617
05 3 82 020	Hennef (Sieg), Stadt	Rhein-Sieg-Kreis	39 953	53773
12 0 62 220	Hennersdorf	Elbe-Elster	287	03253
14 1 77 220	Hennersdorf	Freiberg	362	09573
12 0 64 208	Hennickendorf	Märkisch-Oderland	3 270	15378
12 0 65 136	Hennigsdorf, Stadt	Oberhavel	23 955	16761
15 3 70 035	Henningen	Altmarkkreis Salzwedel	844	29413
01 0 51 049	Hennstedt	Dithmarschen	1 782	25779
01 0 61 036	Hennstedt	Steinburg	589	25581
07 1 33 043	Hennweiler	Bad Kreuznach	1 305	55619
16 0 68 026	Henschleben	Sömmerda	412	99634
07 3 36 037	Henschtal	Kusel	391	66909
01 0 60 039	Henstedt-Ulzburg	Segeberg	23 996	24558
07 2 35 043	Hentern	Trier-Saarburg	402	54314
12 0 67 228	Henzendorf	Oder-Spree	135	15898
09 1 76 131	Hepberg	Eichstätt	2 227	85120
06 4 31 011	Heppenheim (Bergstraße), Kreis	Bergstraße	25 307	64646
03 3 57 026	Hepstedt	Rotenburg (Wümme)	883	27412
12 0 72 132	Herbersdorf	Teltow-Fläming	116	14913
08 4 37 044	Herbertingen	Sigmaringen	4 696	88518
08 3 16 017	Herbolzheim, Stadt	Emmendingen	8 886	79336
07 1 34 038	Herborn	Birkenfeld	499	55758
06 5 32 012	Herborn, Stadt	Lahn-Dill-Kreis	21 549	35745
08 1 35 020	Herbrechtingen, Stadt	Heidenheim	13 093	89542
16 0 64 022	Herbsleben	Unstrut-Hainich-Kreis	3 205	99955
09 6 73 131	Herbstadt	Rhön-Grabfeld	724	97633
06 5 35 008	Herbststein, Stadt	Vogelsbergkreis	5 295	36358
07 2 32 049	Herbstmühle	Bitburg-Prüm	31	54673
07 3 36 039	Herchweiler	Kusel	559	66871
05 9 54 020	Herdecke, Stadt	Ennepe-Ruhr-Kreis	26 148	58313
07 1 32 050	Herdorf, Stadt	Altenkirchen (Westerwald)	7 401	57562

1) * Bedeutet, daß die Gemeinde mehrere Postleitzahlen hat;
die hier genannte Zahl ist diejenige des Verwaltungssitzes der Gemeinde.

4 Gemeinden in alphabetischer Ordnung mit Schlüsselnummer,
Bevölkerung und Postleitzahl am 31.12.1997

H

Schlüssel- nummer	Gemeinde	Kreis/Landkreis	Bevöl- kerung	Post- leit- zahl 1)
08 4 37 124	Herdwangen-Schönach	Sigmaringen	2 970	88634
09 7 72 156	Heretsried	Augsburg	1 019	86465
05 7 58 012	Herford, Stadt	Herford	65 744	32052 *
07 2 32 050	Herforst	Bitburg-Prüm	982	54662
09 7 76 131	Hergatz	Lindau (Bodensee)	2 307	88145
07 1 33 044	Hergenfeld	Bad Kreuznach	428	55452
07 1 43 238	Hergenroth	Westerwaldkreis	425	56457
09 7 76 115	Hergensweiler	Lindau (Bodensee)	1 532	88138
07 3 37 037	Hergersweiler	Südliche Weinstraße	217	76872
15 2 60 031	Hergisdorf	Mansfelder Land	2 082	06313
06 6 32 009	Heringen (Werra), Stadt	Hersfeld-Rotenburg	8 545	36266
16 0 62 017	Heringen/Helme, Stadt	Nordhausen	2 502	99765
01 0 55 022	Heringsdorf	Ostholstein	1 106	23777
13 0 59 030	Heringsdorf	Ostvorpommern	3 601	17424
07 2 35 044	Herl	Trier-Saarburg	226	54317
06 6 36 005	Herleshausen	Werra-Meißner-Kreis	3 107	37293
03 3 51 013	Hermannsburg	Celle	8 503	29320
14 1 71 160	Hermannsdorf	Annaberg	884	09468
08 1 35 021	Hermaringen	Heidenheim	2 313	89568
15 2 60 032	Hermerode	Mansfelder Land	131	06543
07 3 40 016	Hermersberg	Südwestpfalz	1 855	66919
12 0 64 212	Hermersdorf/Obersdorf	Märkisch-Oderland	689	15374
07 2 35 045	Hermeskeil, Stadt	Trier-Saarburg	6 100	54411
14 2 92 195	Hermsdorf	Kamenz	1 440	01458
15 3 62 049	Hermsdorf	Ohrekreis	1 585	39326
12 0 66 124	Hermsdorf bei Ruhland	Oberspreewald-Lausitz	696	01945
14 2 90 200	Hermsdorf/Erzgeb.	Weißeritzkreis	1 136	01776
16 0 74 041	Hermsdorf, Stadt	Saale-Holzland-Kreis	9 122	07629
05 9 16 000	Herne, Stadt	Kreisfreie Stadt	177 863	44623 *
14 1 71 170	Herold	Annaberg	1 394	09419
07 1 41 054	Herold	Rhein-Lahn-Kreis	417	56368
16 0 64 023	Heroldshausen	Unstrut-Hainich-Kreis	206	99991
09 4 74 135	Heroldsbach	Forchheim	4 593	91336
09 5 72 131	Heroldsberg, Markt	Erlangen-Höchstädt	7 144	90562
08 4 25 139	Heroldstatt	Alb-Donau-Kreis	2 312	72535

1) * Bedeutet, daß die Gemeinde mehrere Postleitzahlen hat;
die hier genannte Zahl ist diejenige des Verwaltungssitzes der Gemeinde.

4 Gemeinden in alphabetischer Ordnung mit Schlüsselnummer,
Bevölkerung und Postleitzahl am 31.12.1997

H

Schlüssel- nummer	Gemeinde	Kreis/Landkreis	Bevöl- kerung	Post- leit- zahl 1)
16 0 66 031	Herpf	Schmalkalden-Meiningen	954	98617
07 3 36 040	Herren-Sulzbach	Kusel	205	67742
08 1 15 021	Herrenberg, Stadt	Böblingen	29 342	71083
15 2 56 038	Herrngosserstedt	Burgenlandkreis	663	06648
16 0 67 036	Herrenhof	Gotha	853	99887
07 1 37 035	Herresbach	Mayen-Koblenz	460	56729
09 5 71 166	Herrieden, Stadt	Ansbach	7 372	91567
08 3 37 049	Herrischried	Waldshut	2 602	79737
16 0 62 018	Herrmannsacker	Nordhausen	393	99762
09 2 73 127	Herrngiersdorf	Kelheim	1 076	84097
14 2 86 160	Herrnhut, Stadt	Löbau-Zittau	2 982	02747
16 0 68 027	Herrnschwende	Sömmerda	356	99631
09 1 88 124	Herrsching a. Ammersee	Starnberg	9 218	82211
07 1 34 039	Herrstein	Birkenfeld	939	55756
09 5 74 132	Hersbruck, Stadt	Nürnberger Land	12 113	91217
07 1 43 029	Herschbach	Westerwaldkreis	2 704	56249
07 1 43 239	Herschbach (Oberwesterwald)	Westerwaldkreis	913	56414
07 3 40 017	Herschberg	Südwestpfalz	912	66919
07 1 31 028	Herschbroich	Ahrweiler	327	53518
16 0 70 027	Herschdorf	Ilm-Kreis	1 039	98701
05 9 62 020	Herscheid	Märkischer Kreis	7 466	58849
07 3 36 041	Herschweiler-Pettersheim	Kusel	1 428	66909
07 2 32 332	Hersdorf	Bitburg-Prüm	401	54597
05 5 62 020	Herten, Stadt	Recklinghausen	68 651	45699 *
07 3 32 026	Herxheim am Berg	Bad Dürkheim	692	67273
07 3 37 038	Herxheim bei Landau/ Pfalz	Südliche Weinstraße	9 899	76863
07 3 37 039	Herxheimweyher	Südliche Weinstraße	512	76863
13 0 60 033	Herzberg	Parchim	528	19374
12 0 67 232	Herzberg	Oder-Spree	581	15864
12 0 68 188	Herzberg (Mark)	Ostprignitz-Ruppin	640	16835
03 1 56 009	Herzberg am Harz, Stadt	Osterode am Harz	15 880	37412
12 0 62 224	Herzberg/Elster, Stadt	Elbe-Elster	8 909	04916
05 7 54 020	Herzebrock-Clarholz	Gütersloh	15 575	33442
13 0 60 034	Herzfeld	Parchim	326	19372
07 2 32 240	Herzfeld	Bitburg-Prüm	37	54619

1) * Bedeutet, daß die Gemeinde mehrere Postleitzahlen hat;
die hier genannte Zahl ist diejenige des Verwaltungssitzes der Gemeinde.

Schlüssel- nummer	Gemeinde	Kreis/Landkreis	Bevöl- kerung	Post- leitz- zahl 1)
12 0 73 288	Herzfelde	Uckermark	260	17268
12 0 64 216	Herzfelde	Märkisch-Oderland	1 832	15378
01 0 61 037	Herzhorn	Steinburg	1 087	25379
03 4 54 021	Herzlake	Emsland	3 843	49770
09 5 72 132	Herzogenaurach, Stadt	Erlangen-Höchstadt	22 981	91074
05 3 54 016	Herzogenrath, Stadt	Aachen	46 573	52134
12 0 73 292	Herzsprung	Uckermark	220	16278
12 0 68 192	Herzsprung	Ostprignitz-Ruppin	310	16909
03 4 57 010	Hesel	Leer	3 569	26835
03 2 57 014	Hespe	Schaumburg	1 870	31693
09 5 72 133	Heßdorf	Erlangen-Höchstadt	3 310	91093
15 3 57 019	Hessen	Halberstadt	1 696	38835
06 4 37 008	Hesseneck	Odenwaldkreis	743	64754
07 3 38 012	Heßheim	Ludwigshafen	2 919	67258
08 1 18 028	Hessigheim	Ludwigsburg	2 138	74394
06 6 36 006	Hessisch Lichtenau, Stadt	Werra-Meißner-Kreis	14 146	37235
03 2 52 007	Hessisch Oldendorf, Stadt	Hamel-Pyrmont	20 132	31840
16 0 66 032	Heßles	Schmalkalden-Meiningen	389	98597
07 1 35 041	Hesweiler	Cochem-Zell	136	56865
15 3 64 012	Heteborn	Quedlinburg	429	06458
01 0 56 027	Hetlingen	Pinneberg	1 146	25491
16 0 71 031	Hetschburg	Weimarer Land	213	99438
07 3 40 018	Hettenhausen	Südwestpfalz	284	66919
07 3 32 027	Hettenleidelheim	Bad Dürkheim	3 208	67310
07 1 34 040	Hettenrodt	Birkenfeld	724	55758
09 1 86 126	Hettenshausen	Pfaffenhofen a.d. Ilm	2 006	85276
08 4 37 047	Hettingen, Stadt	Sigmaringen	2 106	72513
09 6 79 146	Hettstadt	Würzburg	3 368	97265
15 2 60 033	Hettstedt, Stadt	Mansfelder Land	19 253	06333
07 2 31 053	Hetzerath	Bernkastel-Wittlich	2 016	54523
09 4 74 137	Hetzles	Forchheim	1 238	91077
08 1 36 028	Heubach, Stadt	Ostalbkreis	10 263	73540
06 5 31 007	Heuchelheim	Gießen	7 772	35452
07 3 38 013	Heuchelheim bei Frankenthal	Ludwigshafen	1 282	67259
07 3 37 040	Heuchelheim-Klingen	Südliche Weinstraße	919	76831

1) * Bedeutet, daß die Gemeinde mehrere Postleitzahlen hat;
die hier genannte Zahl ist diejenige des Verwaltungssitzes der Gemeinde.

Schlüssel- nummer	Gemeinde	Kreis/Landkreis	Bevöl- kerung	Post- leit- zahl 1)
08 1 36 029	Heuchlingen	Ostalbkreis	1 753	73572
15 2 56 039	Heuckewalde	Burgenlandkreis	479	06712
15 3 69 014	Heudeber	Wernigerode	1 265	38855
14 3 79 320	Heuersdorf	Leipziger Land	289	04574
03 2 57 015	Heuerßen	Schaumburg	1 022	31700
16 0 77 016	Heukewalde	Altenburger Land	240	04626
07 1 32 051	Heupelzen	Altenkirchen (Westerwald)	243	57612
06 4 38 005	Heusenstamm, Stadt	Offenbach	18 342	63150
09 6 73 133	Heustreu	Rhön-Grabfeld	1 406	97618
10 0 41 513	Heusweiler	Stadtverband Saarbrücken	20 151	66265
16 0 61 047	Heuthen	Eichsfeld	797	37308
08 3 15 051	Heuweiler	Breisgau-Hochschwarzwald	1 032	79194
07 1 43 240	Heuzert	Westerwaldkreis	162	57627
03 2 55 020	Heyen	Holzminde	573	37619
16 0 64 024	Heyerode	Unstrut-Hainich-Kreis	2 754	99988
16 0 77 017	Heyersdorf	Altenburger Land	177	04626
16 0 65 035	Heygendorf	Kyffhäuserkreis	790	06556
14 2 80 140	Heynitz	Meißen	1 512	01683
05 7 58 016	Hiddenhausen	Herford	20 779	32120
16 0 76 027	Hilbersdorf	Greiz	232	07580
14 1 77 230	Hilbersdorf	Freiberg	1 448	09627
05 9 70 020	Hilchenbach, Stadt	Siegen-Wittgenstein	16 585	57271
16 0 69 024	Hildburghausen, Stadt	Hildburghausen	12 436	98646
16 0 64 025	Hildebrandshausen	Unstrut-Hainich-Kreis	438	99976
05 1 58 016	Hilden, Stadt	Mettmann	55 386	40721 *
06 6 31 012	Hilders	Fulda	5 099	36115
03 2 54 021	Hildesheim, Stadt	Hildesheim	105 405	31134 *
08 1 15 022	Hildrizhausen	Böblingen	3 196	71157
07 1 32 052	Hilgenroth	Altenkirchen (Westerwald)	273	57612
03 2 56 013	Hilgermissen	Nienburg (Weser)	2 182	27318
07 1 43 030	Hilgert	Westerwaldkreis	1 457	56206
09 1 74 147	Hilgertshausen-Tandern	Dachau	2 994	86567
03 4 54 022	Hilkenbrook	Emsland	750	26897
05 7 70 012	Hille	Minden-Lübbecke	16 379	32479
03 1 51 012	Hillerse	Gifhorn	2 349	38543

1) * Bedeutet, daß die Gemeinde mehrere Postleitzahlen hat;
die hier genannte Zahl ist diejenige des Verwaltungssitzes der Gemeinde.

4 Gemeinden in alphabetischer Ordnung mit Schlüsselnummer,
Bevölkerung und Postleitzahl am 31.12.1997

H

Schlüssel- nummer	Gemeinde	Kreis/Landkreis	Bevöl- kerung	Post- leit- zahl 1)
15 3 62 050	Hillersleben	Ohrekreis	895	39343
07 3 39 028	Hillesheim	Mainz-Bingen	592	67586
07 2 33 029	Hillesheim, Stadt	Daun	3 137	54576
01 0 51 050	Hillgroven	Dithmarschen	84	25764
12 0 62 228	Hillmersdorf	Elbe-Elster	205	04936
07 1 43 031	Hillscheid	Westerwaldkreis	2 628	56204
14 1 81 180	Hilmersdorf	Mittlerer Erzgebirgskreis	920	09429
09 5 76 127	Hilpoltstein, Stadt	Roth	12 302	91161
07 2 31 054	Hilscheid	Bernkastel-Wittlich	276	54426
07 3 40 019	Hilst	Südwestpfalz	385	66957
09 7 72 157	Hilttenfingen	Augsburg	1 453	86856
03 4 59 022	Hilter am Teutoburger Wald	Osnabrück	9 730	49176
09 4 74 138	Hiltpoltstein, Markt	Forchheim	1 466	91355
08 3 35 035	Hilzingen	Konstanz	7 757	78247
03 3 60 011	Himbergen	Uelzen	1 817	29584
09 4 77 121	Himmelkron	Kulmbach	3 351	95502
12 0 65 140	Himmelpfort	Oberhavel	599	16798
03 3 59 025	Himmelpforten	Stade	4 435	21709
09 6 77 142	Himmelstadt	Main-Spessart	1 720	97267
07 1 41 055	Himmighofen	Rhein-Lahn-Kreis	369	56357
09 7 80 123	Hindelang, Markt	Oberallgäu	4 909	87541
12 0 66 128	Hindenberg	Oberspreewald-Lausitz	135	03222
12 0 68 196	Hindenberg	Ostprignitz-Ruppin	116	16835
15 3 63 050	Hindenburg	Stendal	465	39596
01 0 61 038	Hingstheide	Steinburg	61	25563
13 0 55 031	Hinrichshagen	Mecklenburg-Strelitz	299	17349
13 0 59 031	Hinrichshagen	Ostvorpommern	599	17498
13 0 56 022	Hinrichshagen	Müritz	175	17194
15 1 59 020	Hinsdorf	Köthen	517	06386
03 4 52 011	Hinte	Aurich	7 188	26759
14 2 87 150	Hinterhermsdorf	Sächsische Schweiz	758	01855
09 2 72 126	Hinterschmiding	Freyung-Grafenau	2 488	94146
13 0 62 024	Hintersee	Uecker-Randow	407	17375
07 1 34 041	Hintertiefenbach	Birkenfeld	424	55743
07 3 40 020	Hinterweidenthal	Südwestpfalz	1 769	66999

1) * Bedeutet, daß die Gemeinde mehrere Postleitzahlen hat;
die hier genannte Zahl ist diejenige des Verwaltungssitzes der Gemeinde.

4 Gemeinden in alphabetischer Ordnung mit Schlüsselnummer,
Bevölkerung und Postleitzahl am 31.12.1997

H

Schlüssel- nummer	Gemeinde	Kreis/Landkreis	Bevöl- kerung	Post- leit- zahl 1)
07 2 33 030	Hinterweiler	Daun	231	54570
08 3 15 052	Hinterzarten	Breisgau-Hochschwarzwald	2 537	79856
07 2 35 046	Hinzenburg	Trier-Saarburg	169	54316
07 2 35 047	Hinzert-Pörlert	Trier-Saarburg	315	54421
07 3 36 042	Hinzweiler	Kusel	470	67756
03 3 57 027	Hipstedt	Rotenburg (Wümme)	1 238	27432
08 4 16 018	Hirrlingen	Tübingen	2 767	72145
09 4 71 145	Hirschaid, Markt	Bamberg	10 692	96114
09 3 71 127	Hirschau, Stadt	Amberg-Weizsach	6 375	92242
09 3 71 128	Hirschbach	Amberg-Weizsach	1 345	92275
07 1 41 057	Hirschberg	Rhein-Lahn-Kreis	408	65558
08 2 26 107	Hirschberg an der Bergstraße ...	Rhein-Neckar-Kreis	9 573	69493
16 0 75 046	Hirschberg, Stadt	Saale-Orla-Kreis	2 749	07927
16 0 76 028	Hirschfeld	Greiz	146	07554
14 1 93 150	Hirschfeld	Zwickauer Land	793	08144
12 0 62 232	Hirschfeld	Elbe-Elster	1 540	04932
07 1 40 053	Hirschfeld (Hunsrück)	Rhein-Hunsrück-Kreis	363	55483
12 0 60 088	Hirschfelde	Barnim	298	16356
14 2 86 170	Hirschfelde	Löbau-Zittau	2 486	02788
06 4 31 012	Hirschhorn (Neckar), Stadt	Bergstraße	3 700	69434
07 3 35 014	Hirschhorn/ Pfalz	Kaiserslautern	775	67732
15 2 56 040	Hirschroda	Burgenlandkreis	179	06636
14 2 85 160	Hirschstein	Riesa-Großenhain	2 635	01594
07 3 40 021	Hirschthal	Südwestpfalz	115	66996
07 1 37 036	Hirten	Mayen-Koblenz	263	56729
14 1 81 190	Hirtstein	Mittlerer Erzgebirgskreis	2 961	09496
07 1 32 053	Hirz-Maulsbach	Altenkirchen (Westerwald)	277	57635
06 4 40 011	Hirzenhain	Wetteraukreis	3 137	63697
07 2 32 052	Hisel	Bitburg-Prüm	19	54646
03 3 55 018	Hittbergen	Lüneburg	779	21522
03 3 54 009	Hitzacker (Elbe), Stadt	Lüchow-Dannenberg	5 047	29456
09 1 76 132	Hitzhofen	Eichstätt	2 423	85122
01 0 60 040	Hitzhusen	Segeberg	1 186	24576
15 1 51 021	Hobeck	Anhalt-Zerbst	500	39279
07 3 31 011	Hochborn	Alzey-Worms	407	55234

1) * Bedeutet, daß die Gemeinde mehrere Postleitzahlen hat;
die hier genannte Zahl ist diejenige des Verwaltungssitzes der Gemeinde.

4 Gemeinden in alphabetischer Ordnung mit Schlüsselnummer,
Bevölkerung und Postleitzahl am 31.12.1997

H

Schlüssel- nummer	Gemeinde	Kreis/Landkreis	Bevöl- kerung	Post- leit- zahl 1)
01 0 51 051	Hochdonn	Dithmarschen	1 214	25712
08 1 16 027	Hochdorf	Esslingen	4 644	73269
08 4 26 058	Hochdorf	Biberach	1 991	88454
07 3 38 014	Hochdorf-Assenheim	Ludwigshafen	2 836	67126
16 0 67 037	Hochheim	Gotha	567	99869
06 4 36 006	Hochheim am Main, Stadt	Main-Taunus-Kreis	16 018	65239
14 2 72 170	Hochkirch	Bautzen	2 697	02627
07 2 31 056	Hochscheid	Bernkastel-Wittlich	239	54472
07 3 35 015	Hochspeyer	Kaiserslautern	4 881	67691
07 3 37 041	Hochstadt (Pfalz)	Südliche Weinstraße	2 341	76879
09 4 78 127	Hochstadt a. Main	Lichtenfels	1 736	96272
07 1 33 045	Hochstätten	Bad Kreuznach	657	55585
07 1 33 046	Hochstetten-Dhaun	Bad Kreuznach	1 563	55606
08 2 26 032	Hockenheim, Stadt	Rhein-Neckar-Kreis	19 547	68766
07 2 35 048	Hockweiler	Trier-Saarburg	171	54316
03 3 58 014	Hodenhagen	Soltau-Fallingb.ostel	2 673	29693
01 0 61 039	Hodorf	Steinburg	222	25569
09 6 79 147	Höchberg, Markt	Würzburg	9 442	97204
08 3 37 051	Höchenschwand	Waldshut	2 341	79862
09 6 73 134	Höchheim	Rhön-Grabfeld	1 331	97633
06 4 37 009	Höchst i. Odw.	Odenwaldkreis	9 811	64739
09 5 72 135	Höchstädt a.d. Aisch, Stadt	Erlangen-Höchstädt	13 158	91315
09 7 73 139	Höchstädt a.d. Donau, Stadt	Dillingen a.d. Donau	6 251	89420
09 4 79 126	Höchstädt i. Fichtelgebirge	Wunsiedel i. Fichtelgebirge	1 170	95186
07 2 33 215	Höchstberg	Daun	391	56767
07 1 43 241	Höchtenbach	Westerwaldkreis	717	57629
14 2 90 220	Höckendorf	Weißeritzkreis	3 271	01774
14 2 92 200	Höckendorf	Kamenz	599	01936
15 3 62 051	Hödingen	Ohrekreis	283	39356
08 2 35 035	Höfen an der Enz	Calw	1 702	75339
03 3 51 014	Höfer	Celle	977	29361
01 0 54 045	Högel	Nordfriesland	426	25858
01 0 60 041	Högersdorf	Segeberg	282	23795
01 0 57 027	Högsdorf	Plön	393	24327
03 3 54 010	Höhbeck	Lüchow-Dannenberg	733	29478

1) * Bedeutet, daß die Gemeinde mehrere Postleitzahlen hat;
die hier genannte Zahl ist diejenige des Verwaltungssitzes der Gemeinde.

4 Gemeinden in alphabetischer Ordnung mit Schlüsselnummer,
Bevölkerung und Postleitzahl am 31.12.1997

H

Schlüssel- nummer	Gemeinde	Kreis/Landkreis	Bevöl- kerung	Post- leit- zahl 1)
07 3 40 022	Höheinöd	Südwestpfalz	1 352	66989
07 3 40 023	Höheischweiler	Südwestpfalz	888	66989
09 1 84 127	Höhenkirchen-Siegertsbrunn	München	8 131	85635
07 3 40 024	Höhfröschen	Südwestpfalz	960	66989
07 1 43 242	Höhn	Westerwaldkreis	3 226	56462
01 0 57 028	Höhndorf	Plön	315	24217
15 2 65 019	Höhnstedt	Saalkreis	1 632	06179
07 1 43 032	Höhr-Grenzhausen, Stadt	Westerwaldkreis	10 064	56203
07 1 41 058	Hömberg	Rhein-Lahn-Kreis	328	56379
07 1 31 029	Hönningen	Ahrweiler	955	53506
12 0 64 224	Hönow	Märkisch-Oderland	3 516	15366
08 2 25 039	Höpfingen	Neckar-Odenwald-Kreis	3 141	74746
03 1 56 010	Hörden	Osterode am Harz	1 144	37412
07 3 34 011	Hördt	Germersheim	2 323	76771
09 1 78 132	Hörgertshausen	Freising	1 814	85413
07 3 33 030	Höringen	Donnersbergkreis	751	67724
12 0 66 136	Hörlitz	Oberspreewald-Lausitz	1 058	01968
01 0 54 046	Hörnum (Sylt)	Nordfriesland	1 013	25997
07 2 33 031	Hörscheid	Daun	135	54552
07 2 33 032	Hörschhausen	Daun	153	54552
16 0 63 095	Hörselberg	Wartburgkreis	3 545	99819
16 0 67 038	Hörseigau	Gotha	1 357	99880
15 3 62 052	Hörsingen	Ohrekreis	667	39356
05 5 66 016	Hörstel, Stadt	Steinfurt	18 317	48477
01 0 58 075	Hörsten	Rendsburg-Eckernförde	119	24797
01 0 59 123	Hörup	Schleswig-Flensburg	585	24980
09 6 71 130	Hösbach, Markt	Aschaffenburg	13 394	63768
09 1 87 145	Höslwang	Rosenheim	1 196	83129
15 3 55 026	Hötensleben	Bördekreis	2 607	39393
09 5 77 141	Höttingen	Weißenburg-Gunzenhausen	1 174	91798
01 0 51 052	Hövede	Dithmarschen	73	25782
05 7 74 024	Hövelhof	Paderborn	15 443	33161
07 1 32 054	Hövels	Altenkirchen (Westerwald)	690	57539
15 3 70 036	Höwisch	Altmarkkreis Salzwedel	139	39615
05 7 62 020	Höxter, Stadt	Höxter	33 316	37671

1) * Bedeutet, daß die Gemeinde mehrere Postleitzahlen hat;
die hier genannte Zahl ist diejenige des Verwaltungssitzes der Gemeinde.

4 Gemeinden in alphabetischer Ordnung mit Schlüsselnummer,
Bevölkerung und Postleitzahl am 31.12.1997

H

Schlüssel- nummer	Gemeinde	Kreis/Landkreis	Bevöl- kerung	Post- leitz- zahl 1)
07 1 43 243	Hof	Westerwaldkreis	1 317	56472
09 4 64 000	Hof, Stadt	Kreisfreie Stadt	51 781	95028 *
06 6 31 013	Hofbieber	Fulda	5 976	36145
07 1 31 030	Hoffeld	Ahrweiler	360	53534
01 0 58 076	Hoffeld	Rendsburg-Eckernförde	148	24582
06 6 33 013	Hofgeismar, Stadt	Kassel	16 804	34369
06 4 36 007	Hofheim am Taunus, Kreisstadt ..	Main-Taunus-Kreis	36 752	65719
09 6 74 149	Hofheim i. Ufr., Stadt	Haßberge	5 343	97461
09 2 75 127	Hofkirchen, Markt	Passau	3 510	94544
08 3 17 046	Hofstetten	Ortenaukreis	1 598	77716
09 1 81 124	Hofstetten	Landsberg a. Lech	1 623	86928
08 3 17 047	Hohberg	Ortenaukreis	7 449	77749
14 3 83 160	Hohburg	Muldentalkreis	3 179	04808
13 0 53 033	Hohen Demzin	Güstrow	548	17166
12 0 65 144	Hohen Neuendorf	Oberhavel	16 089	16540
13 0 60 035	Hohen Pritz	Parchim	526	19406
13 0 53 034	Hohen Sprenz	Güstrow	497	18299
13 0 58 047	Hohen Viecheln	Nordwestmecklenburg	658	23996
13 0 56 023	Hohen Wangelin	Müritz	978	17194
07 3 31 041	Hohen-Sülzen	Alzey-Worms	579	67591
06 5 32 013	Hohenahr	Lahn-Dill-Kreis	5 038	35644
09 7 79 162	Hohenaltheim	Donau-Ries	636	86745
01 0 61 040	Hohenaspe	Steinburg	1 934	25582
09 2 72 127	Hohenau	Freyung-Grafenau	3 422	94545
09 4 79 127,	Hohenberg a.d. Eger, Stadt	Wunsiedel i. Fichtelgebirge	1 634	95691
15 3 63 051	Hohenberg-Krusemark	Stendal	675	39596
12 0 66 132	Hohenbocka	Oberspreewald-Lausitz	1 139	01945
13 0 52 035	Hohenbollentin	Demmin	124	17111
12 0 65 148	Hohenbruch	Oberhavel	524	16515
12 0 61 220	Hohenbrück-Neu Schadow	Dahme-Spreewald	279	15910
13 0 52 036	Hohenbrünzow	Demmin	304	17111
09 1 84 129	Hohenbrunn	München	6 802	85662
12 0 62 236	Hohenbucko	Elbe-Elster	558	04936
09 3 71 129	Hohenburg, Markt	Amberg-Weizbach	1 680	92277
15 3 55 027	Hohendodeleben	Bördekreis	1 593	39167

1) * Bedeutet, daß die Gemeinde mehrere Postleitzahlen hat;
die hier genannte Zahl ist diejenige des Verwaltungssitzes der Gemeinde.

4 Gemeinden in alphabetischer Ordnung mit Schlüsselnummer,
Bevölkerung und Postleitzahl am 31.12.1997

H

Schlüssel- nummer	Gemeinde	Kreis/Landkreis	Bevö- kerung	Post- leit- zahl 1)
13 0 59 032	Hohendorf	Ostvorpommern	930	17440
14 2 84 106	Hohendubrau	Niederschles. Oberlausitzkreis ..	2 356	02906
15 3 52 019	Hohenerxleben	Aschersleben-Staßfurt	976	39443
01 0 61 041	Hohenfelde	Steinburg	908	25358
01 0 57 029	Hohenfelde	Plön	878	24257
01 0 62 033	Hohenfelde	Stormarn	59	22946
13 0 51 028	Hohenfelde	Bad Doberan	558	18209
12 0 73 296	Hohenfelde	Uckermark	174	16306
16 0 71 032	Hohenfelden	Weimarer Land	368	99448
08 3 35 096	Hohenfels	Konstanz	1 858	78355
07 2 33 033	Hohenfels-Essingen	Daun	350	54570
09 3 73 134	Hohenfels, Markt	Neumarkt i.d. OPf.	2 129	92366
12 0 69 272	Hohenferchesar	Potsdam-Mittelmark	322	14798
12 0 60 092	Hohenfinow	Barnim	569	16248
09 1 90 129	Hohenfurch	Weilheim-Schongau	1 327	86978
16 0 61 048	Hohengandern	Eichsfeld	588	37318
15 3 63 052	Hohengöhren	Stendal	499	39524
12 0 73 300	Hohengüstow	Uckermark	346	17291
03 1 57 002	Hohenhameln	Peine	9 503	31249
01 0 53 053	Hohenhorn	Herzogtum Lauenburg	454	21526
09 1 78 133	Hohenkammer	Freising	2 121	85411
16 0 67 039	Hohenkirchen	Gotha	828	99887
07 1 31 206	Hohenleimbach	Ahrweiler	335	56746
12 0 62 240	Hohenleipisch	Elbe-Elster	3 008	04934
15 1 51 022	Hohenlepte	Anhalt-Zerbst	266	39264
16 0 76 029	Hohenleuben, Stadt	Greiz	1 937	07958
09 1 75 123	Hohenlinden	Ebersberg	2 523	85664
12 0 69 276	Hohenlobbese	Potsdam-Mittelmark	149	14828
01 0 61 042	Hohenlockstedt	Steinburg	5 902	25551
13 0 52 037	Hohenmocken	Demmin	360	17111
15 2 68 011	Hohenmölsen, Stadt	Weißenfels	8 688	06679
12 0 63 136	Hohennauen	Havelland	705	14715
07 3 36 043	Hohenöllen	Kusel	429	67744
16 0 76 031	Hohenölsen	Greiz	665	07570
09 1 90 130	Hohenpeißenberg	Weilheim-Schongau	3 938	82383

1) * Bedeutet, daß die Gemeinde mehrere Postleitzahlen hat;
die hier genannte Zahl ist diejenige des Verwaltungssitzes der Gemeinde.

4 Gemeinden in alphabetischer Ordnung mit Schlüsselnummer,
Bevölkerung und Postleitzahl am 31.12.1997

H

Schlüssel- nummer	Gemeinde	Kreis/Landkreis	Bevöl- kerung	Post- leit- zahl 1)
09 1 77 121	Hohenpolding	Erding	1 189	84432
14 3 74 120	Hohenprießnitz	Delitzsch	888	04838
12 0 73 304	Hohenreinkendorf	Uckermark	330	16307
06 6 32 010	Hohenroda	Hersfeld-Rotenburg	3 570	36284
09 6 73 135	Hohenroth	Rhön-Grabfeld	3 573	97618
12 0 60 096	Hohensaaten	Barnim	889	16248
15 3 58 021	Hohenseeden	Jerichower Land	478	39307
12 0 72 144	Hohenseefeld	Teltow-Fläming	605	14913
12 0 73 308	Hohenselchow	Uckermark	607	16306
08 1 17 031	Hohenstadt	Göppingen	663	73345
08 4 15 090	Hohenstein	Reutlingen	3 584	72531
16 0 62 062	Hohenstein	Nordhausen	3 267	99735
06 4 39 006	Hohenstein	Rheingau-Taunus-Kreis	6 312	65329
14 1 73 100	Hohenstein-Ernstthal, Stadt	Chemnitzer Land	14 912	09337
08 4 37 053	Hohentengen	Sigmaringen	4 279	88367
08 3 37 053	Hohentengen am Hochrhein	Waldshut	3 268	79801
09 2 74 141	Hohenthann	Landshut	3 447	84098
15 2 65 020	Hohenthurm	Saalkreis	2 035	06188
15 3 70 038	Hohentramm	Altmarkkreis Salzwedel	303	38489
15 3 62 053	Hohenwarsleben	Ohrekreis	1 427	39326
09 1 86 128	Hohenwart, Markt	Pfaffenhofen a.d. Ilm	4 008	86558
16 0 73 035	Hohenwarte	Saalfeld-Rudolstadt	195	07338
09 3 72 135	Hohenwarth	Cham	2 238	93480
15 3 58 022	Hohenwarthe	Jerichower Land	1 414	39291
15 2 65 021	Hohenweiden	Saalkreis	674	06179
01 0 58 077	Hohenwestedt	Rendsburg-Eckernförde	5 012	24594
15 3 63 053	Hohenwulsch	Stendal	429	39606
12 0 64 220	Hohenwutzen	Märkisch-Oderland	824	16259
15 3 58 023	Hohenzlatz	Jerichower Land	694	39291
13 0 55 032	Hohenzieritz	Mecklenburg-Strelitz	615	17237
16 0 61 049	Hohes Kreuz	Eichsfeld	1 654	37308
16 0 71 033	Hohlstedt	Weimarer Land	218	99441
01 0 58 078	Hohn	Rendsburg-Eckernförde	2 116	24806
16 0 76 032	Hohndorf	Greiz	718	07985
14 1 88 100	Hohndorf	Stollberg	4 014	09394

1) * Bedeutet, daß die Gemeinde mehrere Postleitzahlen hat;
die hier genannte Zahl ist diejenige des Verwaltungssitzes der Gemeinde.

4 Gemeinden in alphabetischer Ordnung mit Schlüsselnummer,
Bevölkerung und Postleitzahl am 31.12.1997

H

Schlüssel- nummer	Gemeinde	Kreis/Landkreis	Bevöl- kerung	Post- leit- zahl 1)
03 3 51 015	Hohne	Celle	1 810	29362
03 2 57 016	Hohnhorst	Schaumburg	2 183	31559
14 2 87 160	Hohnstein, Stadt	Sächsische Schweiz	3 995	01848
03 3 55 019	Hohnstorf (Elbe)	Lüneburg	2 252	21522
01 0 57 030	Hohwacht (Ostsee)	Plön	908	24321
14 2 87 170	Hohwald	Sächsische Schweiz	5 022	01844
01 0 62 035	Holsdorf	Stormarn	3 341	22955
15 2 66 020	Holdenstedt	Sangerhausen	853	06528
03 4 60 005	Holdorf	Vechta	6 079	49451
13 0 58 048	Holdorf	Nordwestmecklenburg	381	19217
03 2 55 021	Holenberg	Holzminden	492	37642
13 0 55 033	Holldorf	Mecklenburg-Strelitz	702	17094
03 2 54 022	Holle	Hildesheim	6 783	31188
15 2 65 022	Holleben	Saalkreis	1 549	06179
03 3 52 023	Hollen	Cuxhaven	855	27616
09 7 71 140	Hollenbach	Aichach-Friedberg	2 282	86568
01 0 53 054	Hollenbek	Herzogtum Lauenburg	410	23883
03 3 53 019	Hollenstedt	Harburg	2 665	21279
07 1 43 033	Holler	Westerwaldkreis	1 150	56412
03 3 59 026	Hollern-Twielenfleth	Stade	3 172	21723
09 4 72 154	Hollfeld, Stadt	Bayreuth	5 346	96142
01 0 51 053	Hollingstedt	Dithmarschen	349	25788
01 0 59 039	Hollingstedt	Schleswig-Flensburg	922	24876
07 1 40 055	Hollnich	Rhein-Hunsrück-Kreis	300	56288
03 3 52 024	Hollnseth	Cuxhaven	896	21769
09 6 73 136	Hollstadt	Rhön-Grabfeld	1 650	97618
01 0 54 048	Holm	Nordfriesland	89	25923
01 0 56 028	Holm	Pinneberg	2 833	25488
03 3 56 004	Holste	Osterholz	1 163	27729
01 0 61 043	Holstenniendorf	Steinburg	416	25584
07 2 32 053	Holsthum	Bitburg-Prüm	562	54668
01 0 59 124	Holt	Schleswig-Flensburg	192	24994
03 4 62 006	Holtgast	Wittmund	1 614	26427
13 0 54 045	Holthusen	Ludwigslust	797	19075
03 4 57 011	Holtland	Leer	2 259	26835

1) * Bedeutet, daß die Gemeinde mehrere Postleitzahlen hat;
die hier genannte Zahl ist diejenige des Verwaltungssitzes der Gemeinde.

4 Gemeinden in alphabetischer Ordnung mit Schlüsselnummer,
Bevölkerung und Postleitzahl am 31.12.1997

H

Schlüssel- nummer	Gemeinde	Kreis/Landkreis	Bevöl- kerung	Post- leit- zahl 1)
01 0 58 080	Holtsee	Rendsburg-Eckernförde	1 334	24363
16 0 61 051	Holungen	Eichsfeld	1 005	37345
07 1 41 059	Holzappel	Rhein-Lahn-Kreis	1 178	56379
07 1 40 056	Holzbach	Rhein-Hunsrück-Kreis	522	55469
01 0 58 081	Holzbunge	Rendsburg-Eckernförde	341	24361
01 0 58 082	Holzdorf	Rendsburg-Eckernförde	925	24364
15 1 71 025	Holzdorf	Wittenberg	2 032	06926
03 2 55 022	Holzen	Holzminden	730	37632
12 0 73 313	Holzendorf	Uckermark	414	17291
07 2 35 050	Holzerath	Trier-Saarburg	446	54316
08 1 15 024	Holzgerlingen, Stadt	Böblingen	11 193	71088
09 7 78 151	Holzgünz	Unterallgäu	1 006	87752
12 0 68 204	Holzhausen	Ostprignitz-Ruppin	284	16845
14 1 82 180	Holzhausen	Mittweida	465	09326
14 3 79 330	Holzhausen	Leipziger Land	6 073	04454
15 3 63 054	Holzhausen	Stendal	136	39629
07 1 41 060	Holzhausen an der Halde	Rhein-Lahn-Kreis	1 265	56357
07 1 41 061	Holzheim	Rhein-Lahn-Kreis	847	65558
09 7 73 140	Holzheim	Dillingen a.d. Donau	3 706	89438
09 7 79 163	Holzheim	Donau-Ries	1 153	86684
09 7 75 126	Holzheim	Neu-Ulm	1 603	89291
09 3 75 153	Holzheim a. Forst	Regensburg	973	93183
08 4 25 062	Holzkirch	Alb-Donau-Kreis	239	89183
09 6 79 149	Holzkirchen	Würzburg	984	97292
09 1 82 120	Holzkirchen, Markt	Miesbach	13 620	83607
08 1 16 029	Holzmaden	Esslingen	1 995	73271
03 2 55 023	Holzminden, Stadt	Holzminden	21 956	37603
16 0 65 038	Holzsußra	Kyffhäuserkreis	352	99713
15 1 54 014	Holzweißig	Bitterfeld	3 682	06808
05 9 78 016	Holzwickede	Unna	17 483	59439
07 1 43 244	Homberg	Westerwaldkreis	159	56479
07 3 36 044	Homberg	Kusel	235	67744
06 6 34 009	Homberg (Efze), Kreisstadt	Schwalm-Eder-Kreis	15 386	34576
06 5 35 009	Homberg (Ohm), Stadt	Vogelsbergkreis	8 074	35315
10 0 45 114	Homburg, Kreisstadt	Saarpfalz-Kreis	45 285	66424

1) * Bedeutet, daß die Gemeinde mehrere Postleitzahlen hat;
die hier genannte Zahl ist diejenige des Verwaltungssitzes der Gemeinde.

4 Gemeinden in alphabetischer Ordnung mit Schlüsselnummer,
Bevölkerung und Postleitzahl am 31.12.1997

H

Schlüssel- nummer	Gemeinde	Kreis/Landkreis	Bevöl- kerung	Post- leit- zahl 1)
07 2 32 054	Hommerdingen	Bitburg-Prüm	53	54675
07 1 31 032	Honerath	Ahrweiler	199	53518
01 0 57 031	Honigsee	Plön	423	24211
07 2 31 057	Honthelm	Bernkastel-Wittlich	820	54538
01 0 54 050	Hooge	Nordfriesland	98	25859
03 4 56 009	Hoogstede	Grafschaft Bentheim	2 767	49846
13 0 54 046	Hoort	Ludwigslust	555	19230
09 7 77 135	Hopferau	Ostallgäu	1 076	87659
14 1 81 200	Hopfgarten	Mittlerer Erzgebirgskreis	338	09429
16 0 71 034	Hopfgarten	Weimarer Land	756	99428
12 0 64 228	Hoppegarten/Mü.	Märkisch-Oderland	270	15345
12 0 70 160	Hoppenrade	Prignitz	355	16928
12 0 63 140	Hoppenrade	Havelland	206	14641
13 0 53 035	Hoppenrade	Güstrow	807	18292
07 3 36 045	Hoppstädten	Kusel	366	67744
07 1 34 042	Hoppstädten-Weiersbach	Birkenfeld	2 546	55768
05 5 66 020	Hopsten	Steinfurt	7 157	48496
07 2 31 058	Horath	Bernkastel-Wittlich	438	54497
08 2 37 040	Horb am Neckar, Stadt	Freudenstadt	24 971	72160
07 3 40 025	Horbach	Südwestpfalz	546	66851
07 1 43 034	Horbach	Westerwaldkreis	668	56412
07 1 33 047	Horbach	Bad Kreuznach	43	55606
08 3 15 056	Horben	Breisgau-Hochschwarzwald	966	79289
07 1 34 043	Horbruch	Birkenfeld	338	55483
15 2 61 023	Horburg-Maßlau	Merseburg-Querfurt	599	06254
15 3 55 028	Hordorf	Bördekreis	740	39387
09 7 72 159	Horgau	Augsburg	2 473	86497
08 4 36 095	Horgenzell	Ravensburg	4 319	88263
07 1 41 062	Horhausen	Rhein-Lahn-Kreis	333	56379
07 1 32 055	Horhausen (Westerwald)	Altenkirchen (Westerwald)	1 675	56593
14 2 84 110	Horka	Niederschles. Oberlausitzkreis ..	2 193	02923
15 2 66 021	Horla	Sangerhausen	194	06528
14 1 88 110	Hormersdorf	Stollberg	1 930	09395
07 1 40 058	Horn	Rhein-Hunsrück-Kreis	345	55469
05 7 66 032	Horn-Bad Meinberg, Stadt	Lippe	18 813	32805

1) * Bedeutet, daß die Gemeinde mehrere Postleitzahlen hat;
die hier genannte Zahl ist diejenige des Verwaltungssitzes der Gemeinde.

4 Gemeinden in alphabetischer Ordnung mit Schlüsselnummer,
Bevölkerung und Postleitzahl am 31.12.1997

H

Schlüssel- nummer	Gemeinde	Kreis/Landkreis	Bevöl- kerung	Post- leitz- zahl 1)
07 3 40 211	Hornbach, Stadt	Südwestpfalz	1 734	66500
01 0 53 056	Hornbek	Herzogtum Lauenburg	189	21514
08 3 17 051	Hornberg, Stadt	Ortenaukreis	4 666	78132
15 2 60 034	Hornburg	Mansfelder Land	411	06295
03 1 58 020	Hornburg, Stadt	Wolfenbüttel	2 758	38315
03 3 59 027	Horneburg, Flecken	Stade	5 560	21640
15 3 55 029	Hornhausen	Bördekreis	1 845	39387
12 0 71 180	Horno	Spree-Neiße	311	03172
12 0 71 184	Hornow	Spree-Neiße	452	03130
16 0 64 027	Hornsömmern	Unstrut-Hainich-Kreis	162	99955
13 0 58 049	Hornstorf	Nordwestmecklenburg	947	23974
07 2 33 216	Horperath	Daun	91	56766
07 3 39 029	Horrweiler	Mainz-Bingen	737	55457
07 3 36 046	Horschbach	Kusel	275	66887
13 0 57 039	Horst	Nordvorpommern	544	18519
01 0 53 057	Horst	Herzogtum Lauenburg	266	23883
01 0 61 044	Horst (Holstein)	Steinburg	4 563	25358
15 1 51 023	Horstdorf	Anhalt-Zerbst	569	06785
01 0 54 052	Horstedt	Nordfriesland	673	25860
03 3 57 028	Horstedt	Rotenburg (Wümme)	1 164	27367
05 5 66 024	Horstmar, Stadt	Steinfurt	6 655	48612
12 0 66 140	Hosena	Oberspreewald-Lausitz	2 095	01996
06 6 31 014	Hosenfeld	Fulda	4 541	36154
08 4 36 047	Hoßkirch	Ravensburg	697	88374
07 2 32 055	Hosten	Bitburg-Prüm	182	54664
16 0 71 035	Hottelstedt	Weimarer Land	215	99439
07 1 34 044	Hottenbach	Birkenfeld	710	55758
15 3 70 039	Hottendorf	Altmarkkreis Salzwedel	287	39638
03 2 56 014	Hoya, Stadt	Nienburg (Weser)	3 949	27318
03 2 56 015	Hoyerhagen	Nienburg (Weser)	913	27318
03 2 54 038	Hoyershausen	Hildesheim	517	31093
14 2 64 000	Hoyerswerda, Stadt	Kreisfreie Stadt	55 563	02977
15 3 52 020	Hoym, Stadt	Aschersleben-Staßfurt	2 844	06467
01 0 54 054	Hude	Nordfriesland	216	25876
03 4 58 010	Hude (Oldenburg)	Oldenburg	14 103	27798

1) * Bedeutet, daß die Gemeinde mehrere Postleitzahlen hat;
die hier genannte Zahl ist diejenige des Verwaltungssitzes der Gemeinde.

4 Gemeinden in alphabetischer Ordnung mit Schlüsselnummer,
Bevölkerung und Postleitzahl am 31.12.1997

H

Schlüssel- nummer	Gemeinde	Kreis/Landkreis	Bevöl- kerung	Post- leit- zahl 1)
07 1 43 036	Hübingen	Westerwaldkreis	494	56412
15 2 60 035	Hübitz	Mansfelder Land	409	06308
07 1 43 245	Hüblingen	Westerwaldkreis	302	56479
05 3 70 020	Hückelhoven, Stadt	Heinsberg	37 701	41836
05 3 74 016	Hückeswagen, Stadt	Oberbergischer Kreis	16 084	42499
03 2 51 020	Hüde	Diepholz	998	49448
07 1 33 048	Hüffelsheim	Bad Kreuznach	1 188	55595
08 2 25 042	Hüffenhardt	Neckar-Odenwald-Kreis	2 062	74928
07 3 36 047	Hüffler	Kusel	571	66909
08 3 26 027	Hüfingen, Stadt	Schwarzwald-Baar-Kreis	7 493	78183
08 2 16 022	Hügelsheim	Rastatt	4 657	76549
08 4 15 039	Hülben	Reutlingen	2 915	72584
05 7 70 016	Hüllhorst	Minden-Lübbecke	13 065	32609
12 0 70 164	Hülsebeck	Prignitz	91	16949
13 0 54 047	Hülseburg	Ludwigslust	163	19230
03 2 57 017	Hülsede	Schaumburg	1 064	31867
07 1 31 033	Hümmel	Ahrweiler	566	53520
07 1 38 030	Hümmerich	Neuwied	710	53547
16 0 66 033	Hümpfershausen	Schmalkalden-Meiningen	489	98634
06 6 31 015	Hünfeld, Stadt	Fulda	15 668	36088
06 5 33 008	Hünfelden	Limburg-Weilburg	10 191	65597
06 4 39 007	Hünstetten	Rheingau-Taunus-Kreis	9 514	65510
05 1 70 016	Hünxe	Wesel	13 591	46569
05 3 58 016	Hürtgenwald	Düren	8 686	52393
05 3 62 028	Hürth, Stadt	Erftkreis	52 973	50354
01 0 59 126	Hürup	Schleswig-Flensburg	1 097	24975
01 0 59 041	Hüsby	Schleswig-Flensburg	642	24850
15 3 63 055	Hüselitz	Stendal	303	39579
07 3 35 016	Hütschenhausen	Kaiserslautern	4 172	66882
01 0 60 042	Hüttblek	Segeberg	317	24641
01 0 58 083	Hütten	Rendsburg-Eckernförde	188	24358
07 2 32 056	Hütten	Bitburg-Prüm	56	54673
06 5 32 014	Hüttenberg	Lahn-Dill-Kreis	10 115	35625
15 3 69 015	Hüttenrode	Wernigerode	1 288	38889
07 2 32 057	Hütterscheid	Bitburg-Prüm	209	54636

1) * Bedeutet, daß die Gemeinde mehrere Postleitzahlen hat;
die hier genannte Zahl ist diejenige des Verwaltungssitzes der Gemeinde.

4 Gemeinden in alphabetischer Ordnung mit Schlüsselnummer,
Bevölkerung und Postleitzahl am 31.12.1997

H

Schlüssel- nummer	Gemeinde	Kreis/Landkreis	Bevöl- kerung	Post- leit- zahl 1)
07 2 32 058	Hüttingen an der Kyll	Bitburg-Prüm	328	54636
07 2 32 059	Hüttingen bei Lahr	Bitburg-Prüm	125	54675
08 4 25 064	Hüttisheim	Alb-Donau-Kreis	1 356	89185
08 1 36 033	Hüttlingen	Ostalbkreis	5 651	73460
03 4 54 023	Hüven	Emsland	549	49751
09 1 90 131	Huglfing	Weilheim-Schongau	2 336	82386
13 0 57 040	Hugoldsdorf	Nordvorpommern	231	18465
09 7 79 167	Huisheim	Donau-Ries	1 641	86685
01 0 61 045	Huje	Steinburg	279	25588
01 0 58 084	Hummelfeld	Rendsburg-Eckernförde	271	24357
16 0 74 042	Hummelshain	Saale-Holzland-Kreis	663	07768
09 4 72 155	Hummeltal	Bayreuth	2 483	95503
01 0 54 055	Humptrup	Nordfriesland	715	25923
15 1 51 024	Hundeluft	Anhalt-Zerbst	306	06862
09 2 78 139	Hunderdorf	Straubing-Bogen	3 355	94336
16 0 61 052	Hundeshagen	Eichsfeld	1 311	37339
16 0 76 033	Hundhaupten	Greiz	595	07557
09 2 71 126	Hunding	Deggendorf	1 206	94551
07 1 43 037	Hundsangen	Westerwaldkreis	2 021	56414
07 1 33 049	Hundsbach	Bad Kreuznach	463	55621
07 1 43 038	Hundsdorf	Westerwaldkreis	333	56235
14 1 91 170	Hundshübel	Aue-Schwarzenberg	1 247	08318
06 5 31 008	Hungen, Stadt	Gießen	12 795	35410
07 1 40 060	Hungenroth	Rhein-Hunsrück-Kreis	245	56281
07 1 41 063	Hunzel	Rhein-Lahn-Kreis	250	56355
07 2 31 062	Hupperath	Bernkastel-Wittlich	576	54518
09 1 81 126	Hurlach	Landsberg a. Lech	1 348	86857
01 0 59 127	Husby	Schleswig-Flensburg	2 055	24975
03 2 56 016	Husum	Nienburg (Weser)	2 047	31632
01 0 54 056	Husum, Stadt	Nordfriesland	21 540	25813
09 2 75 128	Hutthurm, Markt	Passau	5 646	94116
15 3 57 020	Huy-Neinstedt	Halberstadt	255	38836

1) * Bedeutet, daß die Gemeinde mehrere Postleitzahlen hat;
die hier genannte Zahl ist diejenige des Verwaltungssitzes der Gemeinde.

4 Gemeinden in alphabetischer Ordnung mit Schlüsselnummer,
Bevölkerung und Postleitzahl am 31.12.1997

I

Schlüssel- nummer	Gemeinde	Kreis/Landkreis	Bevöl- kerung	Post- leitz- zahl 1)
I				
08 3 37 059	Ibach	Waldshut	423	79837
05 5 66 028	Ibbenbüren, Stadt	Steinfurt	48 168	49477 *
09 7 74 143	Ichenhausen, Stadt	Günzburg	8 363	89335
16 0 65 039	Ichstedt	Kyffhäuserkreis	780	06556
16 0 70 028	Ichtershausen	Ilm-Kreis	3 966	99334
09 1 73 130	Icking	Bad Tölz-Wolfratshausen	3 331	82057
07 1 34 045	Idar-Oberstein, Stadt	Birkenfeld	34 238	55743
07 1 32 056	Idelberg	Altenkirchen (Westerwald)	59	57612
15 3 63 056	Iden	Stendal	1 241	39606
07 2 32 060	Idenheim	Bitburg-Prüm	450	54636
07 2 32 061	Idesheim	Bitburg-Prüm	418	54636
01 0 59 042	Idstedt	Schleswig-Flensburg	738	24879
06 4 39 008	Idstein, Stadt	Rheingau-Taunus-Kreis	22 252	65510
09 1 90 132	Iffeldorf	Weilheim-Schongau	2 476	82393
08 2 16 023	Iffezheim	Rastatt	4 605	76473
16 0 63 039	Ifta	Wartburgkreis	1 302	99831
07 2 35 051	Igel	Trier-Saarburg	2 068	54298
09 4 74 140	Igensdorf, Markt	Forchheim	4 258	91338
08 1 28 058	Igersheim	Main-Tauber-Kreis	5 433	97999
09 2 71 127	Iggensbach	Deggendorf	2 209	94547
08 1 36 034	Iggingen	Ostalbkreis	2 411	73574
09 1 81 127	Igling	Landsberg a. Lech	2 008	86859
15 3 58 024	Ihleburg	Jerichower Land	427	39291
15 2 60 036	Ihlewitz	Mansfelder Land	400	06347
03 3 52 025	Ihlienworth	Cuxhaven	1 875	21775
03 4 52 012	Ihlow	Aurich	11 603	26632
12 0 72 156	Ihlow	Teltow-Fläming	224	14913
12 0 64 232	Ihlow	Märkisch-Oderland	158	15377
08 3 15 059	Ihringen	Breisgau-Hochschwarzwald	5 661	79241
09 2 73 133	Ihrlenstein	Kelheim	4 035	93346
15 1 53 015	Ilberstedt	Bernburg	1 424	06408
07 3 33 031	Ilbesheim	Donnersbergkreis	498	67294
07 3 37 042	Ilbesheim bei Landau in der Pfalz	Südliche Weinstraße	1 198	76831
16 0 62 022	Ilfeld	Nordhausen	3 091	99768

1) * Bedeutet, daß die Gemeinde mehrere Postleitzahlen hat;
die hier genannte Zahl ist diejenige des Verwaltungssitzes der Gemeinde.

4 Gemeinden in alphabetischer Ordnung mit Schlüsselnummer,
Bevölkerung und Postleitzahl am 31.12.1997

I

Schlüssel- nummer	Gemeinde	Kreis/Landkreis	Bevöl- kerung	Post- leit- zahl 1)
07 1 35 042	Illerich	Cochem-Zell	708	56814
08 4 25 137	Illerkirchberg	Alb-Donau-Kreis	4 400	89171
08 4 25 066	Illerrieden	Alb-Donau-Kreis	3 301	89186
09 7 75 129	Illertissen, Stadt	Neu-Ulm	15 068	89257
09 5 75 133	Illesheim	Neustadt a.d.Aisch-Bad Windsheim	874	91471
10 0 43 112	Illingen	Neunkirchen	19 150	66557
08 2 36 028	Illingen	Enzkreis	6 988	75428
08 4 37 056	Illmensee	Sigmaringen	1 858	88636
12 0 72 160	Illmersdorf	Teltow-Fläming	140	14913
09 3 71 131	Illschwang	Amberg-Weizbach	1 822	92278
16 0 70 029	Ilmenau, Stadt	Ilm-Kreis	27 990	98693
09 1 86 130	Ilmmünster	Pfaffenhofen a.d. Ilm	1 917	85304
16 0 70 056	Ilmtal	Ilm-Kreis	4 217	99326
03 1 57 003	Ilse	Peine	12 026	31241
15 3 69 016	Ilseburg (Harz), Stadt	Wernigerode	6 642	38871
08 1 25 046	Ilsefeld	Heilbronn	7 860	74360
08 1 27 043	Ilshofen, Stadt	Schwäbisch Hall	5 664	74532
08 2 26 036	Ilvesheim	Rhein-Neckar-Kreis	6 862	68549
15 3 70 040	Immekath	Altmarkkreis Salzwedel	633	38486
16 0 63 041	Immelborn	Wartburgkreis	1 895	36433
08 3 27 025	Immendingen	Tuttlingen	5 796	78194
06 6 33 014	Immenhausen, Stadt	Kassel	7 272	34376
09 3 77 127	Immenreuth	Tirschenreuth	1 911	95505
08 4 35 024	Immenstaad am Bodensee	Bodenseekreis	5 582	88090
09 7 80 124	Immenstadt i. Allgäu, Stadt	Oberallgäu	14 199	87509
01 0 54 057	Immenstedt	Nordfriesland	571	25885
01 0 51 054	Immenstedt	Dithmarschen	90	25767
07 2 33 034	Immerath	Daun	259	54552
07 2 31 064	Immert	Bernkastel-Wittlich	162	54426
07 3 33 032	Immesheim	Donnersbergkreis	146	67308
07 3 37 043	Impflingen	Südliche Weinstraße	800	76831
07 3 33 033	Imsbach	Donnersbergkreis	1 008	67817
07 3 33 034	Imsweiler	Donnersbergkreis	625	67808
09 7 71 141	Inchenhofen, Markt	Aichach-Friedberg	2 208	86570
05 3 58 020	Inden	Düren	7 648	52459

1) * Bedeutet, daß die Gemeinde mehrere Postleitzahlen hat;
die hier genannte Zahl ist diejenige des Verwaltungssitzes der Gemeinde.

4 Gemeinden in alphabetischer Ordnung mit Schlüsselnummer,
Bevölkerung und Postleitzahl am 31.12.1997

I

Schlüssel- nummer	Gemeinde	Kreis/Landkreis	Bevöl- kerung	Post- leitz- zahl 1)
07 1 32 057	Ingelbach	Altenkirchen (Westerwald)	569	57612
03 1 54 011	Ingeleben	Helmstedt	460	38385
08 1 26 039	Ingelfingen, Stadt	Hohenlohekreis	5 780	74653
07 3 39 030	Ingelheim am Rhein, Stadt	Mainz-Bingen	24 526	55218
07 2 32 062	Ingendorf	Bitburg-Prüm	234	54636
09 1 90 133	Ingenried	Weilheim-Schongau	803	86980
08 1 18 077	Ingersheim	Ludwigsburg	5 559	74379
16 0 67 041	Ingersleben	Gotha	1 146	99192
08 4 26 062	Ingoldingen	Biberach	2 605	88456
09 1 61 000	Ingolstadt, Stadt	Kreisfreie Stadt	113 494	85049 *
09 2 72 128	Innernzell	Freyung-Grafenau	1 682	94548
09 1 88 126	Inning a. Ammersee	Starnberg	3 777	82266
09 1 77 122	Inning a. Holz	Erding	1 333	84416
15 3 63 057	Insel	Stendal	737	39599
13 0 61 017	Insel Hiddensee	Rügen	1 240	18565
13 0 58 050	Insel Poel	Nordwestmecklenburg	2 807	23999
07 3 37 044	Insheim	Südliche Weinstraße	2 151	76865
09 5 71 169	Insingen	Ansbach	1 189	91610
07 1 31 034	Insul	Ahrweiler	462	53520
09 1 89 124	Inzell	Traunstein	4 137	83334
08 4 37 059	Inzigkofen	Sigmaringen	2 808	72514
08 3 36 043	Inzlingen	Lörrach	2 617	79594
09 6 75 139	Iphofen, Stadt	Kitzingen	4 366	97346
07 1 33 050	Ippenschied	Bad Kreuznach	154	55566
09 5 75 134	Ippesheim, Markt	Neustadt a.d.Aisch-Bad Windsheim	1 134	97258
09 5 75 135	Ipsheim, Markt	Neustadt a.d.Aisch-Bad Windsheim	2 029	91472
09 3 74 127	Irchenrieth	Neustadt a.d. Waldnaab	865	92699
09 2 78 140	Irlbach	Straubing-Bogen	1 161	94342
07 2 31 501	Irmenach	Bernkastel-Wittlich	770	56843
07 1 43 246	Irmtraut	Westerwaldkreis	806	56479
08 3 27 027	Irndorf	Tuttlingen	747	78597
07 2 32 063	Irrel	Bitburg-Prüm	1 375	54666
07 2 32 245	Irrhausen	Bitburg-Prüm	226	54689
07 2 35 052	Irsch	Trier-Saarburg	1 495	54451
09 1 82 123	Irschenberg	Miesbach	2 798	83737

1) * Bedeutet, daß die Gemeinde mehrere Postleitzahlen hat;
die hier genannte Zahl ist diejenige des Verwaltungssitzes der Gemeinde.

4 Gemeinden in alphabetischer Ordnung mit Schlüsselnummer,
Bevölkerung und Postleitzahl am 31.12.1997

I

Schlüssel- nummer	Gemeinde	Kreis/Landkreis	Bevöl- kerung	Post- leit- zahl 1)
09 7 77 139	Irsee, Markt	Ostallgäu	1 333	87660
15 3 62 055	Irxleben	Ohrekreis	2 220	39167
09 1 77 123	Isen, Markt	Erding	4 990	84424
03 1 51 013	Isenbüttel	Gifhorn	5 915	38550
07 1 38 031	Isenburg	Neuwied	767	56271
05 9 62 024	Iserlohn, Stadt	Märkischer Kreis	99 493	58636 *
03 2 53 007	Isernhagen	Hannover	21 986	30916
07 1 32 058	Isert	Altenkirchen (Westerwald)	182	57612
09 1 84 130	Ismaning	München	13 478	85737
08 4 36 049	Isny im Allgäu, Stadt	Ravensburg	14 286	88316
08 2 36 030	Ispringen	Enzkreis	6 109	75228
07 1 41 064	Isselbach	Rhein-Lahn-Kreis	414	65558
05 5 54 032	Isselburg, Stadt	Borken	10 663	46419
16 0 71 036	Isseroda	Weimarer Land	468	99428
16 0 64 029	Issersheilingen	Unstrut-Hainich-Kreis	141	99947
09 4 75 137	Issigau	Hof	1 257	95188
05 1 54 020	Issum	Kleve	12 017	47661
03 4 56 010	Isterberg	Grafschaft Bentheim	640	48465
03 4 56 011	Itterbeck	Grafschaft Bentheim	1 668	49847
08 1 25 047	Ittlingen	Heilbronn	2 284	74930
01 0 61 046	Itzehoe, Stadt	Steinburg	34 308	25524
09 4 73 138	Itzgrund	Coburg	2 151	96274
01 0 60 043	Itzstedt	Segeberg	1 451	23845
13 0 59 033	Iven	Ostvorpommern	263	17391
13 0 52 038	Ivenack	Demmin	604	17153
15 3 62 056	Ivenrode	Ohrekreis	589	39343

1) * Bedeutet, daß die Gemeinde mehrere Postleitzahlen hat;
die hier genannte Zahl ist diejenige des Verwaltungssitzes der Gemeinde.

4 Gemeinden in alphabetischer Ordnung mit Schlüsselnummer,
Bevölkerung und Postleitzahl am 31.12.1997

J

Schlüssel- nummer	Gemeinde	Kreis/Landkreis	Bevöl- kerung	Post- leitz- zahl 1)
J				
13 0 56 024	Jabel	Müritz	529	17194
12 0 68 208	Jabel	Ostprignitz-Ruppin	199	16909
09 1 73 131	Jachenau	Bad Tölz-Wolfratshausen	904	83676
12 0 67 236	Jacobsdorf	Oder-Spree	673	15236
03 4 61 005	Jade	Wesermarsch	5 511	26349
13 0 56 025	Jaebetz	Müritz	197	17209
12 0 71 188	Jämlitz	Spree-Neiße	404	03130
12 0 67 240	Jänickendorf	Oder-Spree	189	15518
12 0 70 168	Jännersdorf	Prignitz	141	16949
12 0 71 192	Jänschwalde	Spree-Neiße	1 995	03197
15 3 70 041	Jävenitz	Altmarkkreis Salzwedel	1 231	39638
01 0 59 043	Jagel	Schleswig-Flensburg	849	24878
12 0 73 316	Jagow	Uckermark	545	17337
12 0 62 244	Jagsal	Elbe-Elster	158	04936
08 1 25 048	Jagsthausen	Heilbronn	1 484	74249
08 1 36 035	Jagstzell	Ostalbkreis	2 423	73489
14 1 71 180	Jahnsbach	Annaberg	1 572	09419
14 1 88 120	Jahnsdorf	Stollberg	3 280	09387
12 0 64 236	Jahnsfelde	Märkisch-Oderland	301	15320
14 3 79 340	Jahnshain	Leipziger Land	429	04657
01 0 58 085	Jahrsdorf	Rendsburg-Eckernförde	221	24594
15 3 70 042	Jahrstedt	Altmarkkreis Salzwedel	770	38486
13 0 57 041	Jakobsdorf	Nordvorpommern	571	18442
12 0 73 320	Jakobshagen	Uckermark	192	17268
07 3 33 035	Jakobsweiler	Donnersbergkreis	228	67814
03 3 54 011	Jamein	Lüchow-Dannenberg	1 113	29479
12 0 73 324	Jamikow	Uckermark	146	16306
12 0 61 224	Jamlitz	Dahme-Spreewald	441	15868
09 2 72 129	Jandelsbrunn	Freyung-Grafenau	3 418	94118
15 2 56 041	Janisroda	Burgenlandkreis	199	06618
01 0 59 128	Janneby	Schleswig-Flensburg	453	24992
12 0 66 144	Jannowitz	Oberspreewald-Lausitz	323	01945
13 0 59 034	Japenzin	Ostvorpommern	258	17392
15 3 63 058	Jarchau	Stendal	484	39596

1) * Bedeutet, daß die Gemeinde mehrere Postleitzahlen hat;
die hier genannte Zahl ist diejenige des Verwaltungssitzes der Gemeinde.

4 Gemeinden in alphabetischer Ordnung mit Schlüsselnummer,
Bevölkerung und Postleitzahl am 31.12.1997

J

Schlüssel- nummer	Gemeinde	Kreis/Landkreis	Bevöl- kerung	Post- leit- zahl 1)
01 0 59 129	Jardelund	Schleswig-Flensburg	344	24994
13 0 52 039	Jarmen, Stadt	Demmin	3 196	17126
01 0 59 180	Jarplund-Weding	Schleswig-Flensburg	3 802	24941
13 0 55 034	Jatzke	Mecklenburg-Strelitz	294	17099
13 0 62 025	Jatznick	Uecker-Randow	1 720	17309
15 1 51 025	Jeber-Bergfrieden	Anhalt-Zerbst	718	06862
07 1 33 051	Jeckenbach	Bad Kreuznach	292	55592
15 3 63 059	Jederitz	Stendal	176	39524
15 3 70 043	Jeeben	Altmarkkreis Salzwedel	278	38489
15 3 70 044	Jeetze	Altmarkkreis Salzwedel	472	39624
15 3 70 045	Jeggau	Altmarkkreis Salzwedel	240	39649
15 3 70 046	Jeggeleben	Altmarkkreis Salzwedel	430	29416
12 0 71 196	Jehserig	Spree-Neiße	462	03116
03 3 60 012	Jelmstorf	Uelzen	919	29585
03 1 51 014	Jembke	Gifhorn	1 686	38477
03 4 57 012	Jemgum	Leer	3 792	26844
16 0 53 000	Jena, Stadt	Kreisfreie Stadt	99 273	07743 *
16 0 74 043	Jena-Öbnitz	Saale-Holzland-Kreis	140	07751
09 7 77 140	Jengen	Ostallgäu	2 170	86860
13 0 51 029	Jennewitz	Bad Doberan	551	18230
12 0 63 144	Jerchel	Havelland	223	14715
15 3 63 060	Jerchel	Stendal	140	39517
15 3 70 047	Jerchel	Altmarkkreis Salzwedel	330	39638
15 3 58 025	Jerichow, Stadt	Jerichower Land	2 143	39319
12 0 71 200	Jerischke	Spree-Neiße	149	03159
01 0 59 131	Jerrishoe	Schleswig-Flensburg	868	24963
01 0 62 036	Jersbek	Stormarn	1 653	22941
15 3 62 057	Jersleben	Ohrekreis	667	39326
03 1 54 012	Jerxheim	Helmstedt	1 361	38381
06 6 34 010	Jesberg	Schwalm-Eder-Kreis	2 911	34632
13 0 58 051	Jesendorf	Nordwestmecklenburg	515	19417
09 1 79 130	Jesenwang	Fürstenfeldbruck	1 339	82287
12 0 69 280	Jeserig	Potsdam-Mittelmark	1 077	14778
12 0 69 284	Jeserig/Fläming	Potsdam-Mittelmark	275	14827
12 0 69 288	Jeserigerhütten	Potsdam-Mittelmark	155	14827

1) * Bedeutet, daß die Gemeinde mehrere Postleitzahlen hat;
die hier genannte Zahl ist diejenige des Verwaltungssitzes der Gemeinde.

4 Gemeinden in alphabetischer Ordnung mit Schlüsselnummer,
Bevölkerung und Postleitzahl am 31.12.1997

J

Schlüssel- nummer	Gemeinde	Kreis/Landkreis	Bevöl- kerung	Post- leit- zahl 1)
15 3 70 048	Jeseritz	Altmarkkreis Salzwedel	311	39638
14 3 74 140	Jesewitz	Delitzsch	2 880	04838
15 1 71 026	Jessen (Elster), Stadt	Wittenberg	11 230	06917
13 0 54 048	Jessenitz	Ludwigslust	299	19249
12 0 61 228	Jessern	Dahme-Spreewald	250	15913
12 0 62 248	Jeßnigk	Elbe-Elster	369	04916
15 1 54 015	Jeßnitz, Stadt	Bitterfeld	3 899	06800
03 3 53 020	Jesteburg	Harburg	6 579	21266
08 3 37 060	Jestetten	Waldshut	5 170	79798
12 0 71 204	Jethe	Spree-Neiße	179	03149
12 0 61 232	Jetsch	Dahme-Spreewald	203	15938
09 1 83 122	Jettenbach	Mühdorf a. Inn	743	84555
07 3 36 048	Jettenbach	Kusel	933	66887
08 1 15 053	Jettingen	Böblingen	7 013	71131
09 7 74 144	Jettingen-Scheppach, Markt	Günzburg	6 546	89343
09 1 86 132	Jetzendorf	Pfaffenhofen a.d. Ilm	2 793	85305
01 0 58 086	Jevenstedt	Rendsburg-Eckernförde	3 100	24808
03 4 55 007	Jever, Stadt	Friesland	13 550	26441
12 0 60 100	Joachimsthal, Stadt	Barnim	3 390	16247
07 3 34 012	Jockgrim	Germersheim	6 662	76751
12 0 71 208	Jocksdorf	Spree-Neiße	178	03149
14 1 71 190	Jöhstadt, Stadt	Annaberg	2 615	09477
13 0 53 036	Jördenstorf	Güstrow	1 449	17168
01 0 59 132	Jörl	Schleswig-Flensburg	754	24992
13 0 51 030	Jörnstorf	Bad Doberan	275	18233
14 1 78 230	Jößnitz	Vogtlandkreis	2 389	08547
09 6 71 133	Johannesberg	Aschaffenburg	3 823	63867
14 1 91 180	Johanngeorgenstadt, Stadt	Aue-Schwarzenberg	7 169	08349
09 2 77 126	Johanniskirchen	Rottal-Inn	2 405	84381
01 0 54 059	Joldelund	Nordfriesland	686	25862
16 0 77 018	Jonaswalde	Altenburger Land	358	04626
14 2 86 180	Jonsdorf, Kurort	Löbau-Zittau	1 921	02796
03 3 59 028	Jork	Stade	11 504	21635
06 4 35 016	Jossgrund	Main-Kinzig-Kreis	3 810	63637
07 2 32 246	Jucken	Bitburg-Prüm	174	54689

1) * Bedeutet, daß die Gemeinde mehrere Postleitzahlen hat;
die hier genannte Zahl ist diejenige des Verwaltungssitzes der Gemeinde.

4 Gemeinden in alphabetischer Ordnung mit Schlüsselnummer,
Bevölkerung und Postleitzahl am 31.12.1997

J

Schlüssel- nummer	Gemeinde	Kreis/Landkreis	Bevöl- kerung	Post- leit- zahl 1)
16 0 72 009	Judenbach	Sonneberg	3 053	96515
15 3 70 049	Jübar	Altmarkkreis Salzwedel	679	38489
01 0 59 044	Jübek	Schleswig-Flensburg	2 289	24855
05 1 62 012	Jüchen	Neuss	22 644	41363
16 0 66 034	Jüchsen	Schmalkalden-Meiningen	1 639	98631
16 0 77 019	Jückerberg	Altenburger Land	366	04618
15 1 71 027	Jüdenberg	Wittenberg	647	06773
03 1 52 013	Jühnde	Göttingen	1 089	37127
12 0 72 164	Jühnsdorf	Teltow-Fläming	263	15831
05 3 58 024	Jülich, Stadt	Düren	32 554	52428
07 2 33 035	Jünkerath	Daun	1 850	54584
13 0 53 037	Jürgenshagen	Güstrow	729	18246
13 0 52 040	Jürgenstorf	Demmin	1 040	17153
12 0 72 169	Jüterbog, Stadt	Teltow-Fläming	14 021	14913
15 1 51 026	Jütrichau	Anhalt-Zerbst	566	39264
16 0 61 053	Jützenbach	Eichsfeld	578	37345
07 3 39 031	Jugenheim in Rheinhessen	Mainz-Bingen	1 418	55270
03 4 52 013	Juist	Aurich	1 671	26571
09 2 77 127	Julbach	Rottal-Inn	2 179	84387
01 0 53 058	Juliusburg	Herzogtum Lauenburg	197	21483
08 4 17 036	Jungingen	Zollernalbkreis	1 509	72417

1) * Bedeutet, daß die Gemeinde mehrere Postleitzahlen hat;
die hier genannte Zahl ist diejenige des Verwaltungssitzes der Gemeinde.

4 Gemeinden in alphabetischer Ordnung mit Schlüsselnummer,
Bevölkerung und Postleitzahl am 31.12.1997

K

Schlüssel- nummer	Gemeinde	Kreis/Landkreis	Bevöl- kerung	Post- leitz- zahl 1)
K				
01 0 61 047	Kaaks	Steinburg	403	25582
12 0 73 328	Kaakstedt	Uckermark	329	17268
05 1 62 016	Kaarst, Stadt	Neuss	42 416	41564
01 0 55 023	Kabelhorst	Ostholstein	414	23738
12 0 61 236	Kablow	Dahme-Spreewald	769	15758
15 3 58 026	Kade	Jerichower Land	748	39307
07 1 43 247	Kaden	Westerwaldkreis	633	56459
07 1 43 039	Kadenbach	Westerwaldkreis	1 284	56337
14 2 80 150	Käbschütztal	Meißen	3 113	01665
08 2 36 074	Kämpfelbach	Enzkreis	6 013	75236
14 1 73 110	Kändler	Chemnitzer Land	1 820	09247
07 3 40 212	Käshofen	Südwestpfalz	692	66894
15 3 63 061	Käthen	Stendal	135	39599
12 0 68 212	Kagar	Ostprignitz-Ruppin	213	16837
12 0 67 244	Kagel	Oder-Spree	718	15345
09 6 71 134	Kahl a. Main	Aschaffenburg	7 161	63796
12 0 62 252	Kahla	Elbe-Elster	370	04928
16 0 74 044	Kahla, Stadt	Saale-Holzland-Kreis	7 917	07768
15 2 56 042	Kahlwinkel	Burgenlandkreis	398	06647
15 3 70 050	Kahrstedt	Altmarkkreis Salzwedel	288	39624
07 1 35 043	Kaifenheim	Cochem-Zell	686	56761
07 1 35 044	Kail	Cochem-Zell	315	56829
01 0 61 048	Kaisborstel	Steinburg	78	25560
01 0 51 057	Kaiser-Wilhelm-Koog	Dithmarschen	334	25709
08 1 19 037	Kaisersbach	Rems-Murr-Kreis	2 581	73667
07 1 35 045	Kaisersesch	Cochem-Zell	2 575	56759
07 3 12 000	Kaiserslautern, Stadt	Kreisfreie Stadt	101 315	67657 *
09 7 79 169	Kaisheim, Markt	Donau-Ries	4 060	86687
15 1 51 027	Kakau	Anhalt-Zerbst	581	06785
03 3 53 021	Kakenstorf	Harburg	1 237	21255
15 3 70 051	Kakerbeck	Altmarkkreis Salzwedel	1 023	39624
06 6 31 016	Kalbach	Fulda	6 189	36148
03 3 57 029	Kalbe	Rotenburg (Wümme)	500	27419
15 3 70 052	Kalbe (Milde), Stadt	Altmarkkreis Salzwedel	3 241	39624

1) * Bedeutet, daß die Gemeinde mehrere Postleitzahlen hat;
die hier genannte Zahl ist diejenige des Verwaltungssitzes der Gemeinde.

4 Gemeinden in alphabetischer Ordnung mit Schlüsselnummer,
Bevölkerung und Postleitzahl am 31.12.1997

K

Schlüssel- nummer	Gemeinde	Kreis/Landkreis	Bevöl- kerung	Post- leit- zahl 1)
16 0 65 042	Kalbsrieth	Kyffhäuserkreis	888	06556
09 5 72 137	Kalchreuth	Erlangen-Höchstadt	2 872	90562
03 1 55 006	Kalefeld	Northeim	7 430	37589
07 1 35 046	Kalenborn	Cochem-Zell	211	56759
07 1 31 036	Kalenborn	Ahrweiler	615	53505
07 2 33 036	Kalenborn-Scheuern	Daun	472	54570
05 1 54 024	Kalkar, Stadt	Kleve	13 109	47546
13 0 58 052	Kalkhorst	Nordwestmecklenburg	1 389	23942
07 3 33 036	Kalkofen	Donnersbergkreis	219	67822
05 3 66 024	Kall	Euskirchen	11 427	53925
05 7 66 036	Kalletal	Lippe	15 878	32689
12 0 72 172	Kallinchen	Teltow-Fläming	455	15806
16 0 61 054	Kallmerode	Eichsfeld	592	37327
09 3 75 156	Kallmünz, Markt	Regensburg	2 819	93183
07 3 32 028	Kallstadt	Bad Dürkheim	1 199	67169
07 1 37 041	Kalt	Mayen-Koblenz	404	56294
07 1 31 037	Kaltenborn	Ahrweiler	406	53520
07 1 37 209	Kaltenengers	Mayen-Koblenz	1 983	56220
07 1 41 065	Kaltenholzhausen	Rhein-Lahn-Kreis	563	65558
01 0 60 044	Kaltenkirchen, Stadt	Segeberg	17 116	24568
16 0 63 043	Kaltenlengsfeld	Wartburgkreis	533	36452
16 0 63 044	Kaltennordheim, Stadt	Wartburgkreis	2 071	36452
16 0 66 035	Kaltensundheim	Schmalkalden-Meiningen	966	98634
09 7 77 141	Kaltental, Markt	Ostallgäu	1 546	87662
16 0 66 036	Kaltenwestheim	Schmalkalden-Meiningen	1 092	98634
01 0 57 032	Kalübbe	Plön	556	24326
13 0 56 026	Kambs	Müritz	270	17207
05 9 78 020	Kamen, Stadt	Unna	47 004	59174
14 2 92 210	Kamenz, Stadt	Kamenz	16 678	01917
15 3 63 062	Kamern	Stendal	778	39524
13 0 51 031	Kamin	Bad Doberan	297	18233
09 7 74 145	Kammelthal	Günzburg	3 268	89358
07 1 43 040	Kammerforst	Westerwaldkreis	254	56206
16 0 64 032	Kammerforst	Unstrut-Hainich-Kreis	976	99986
09 5 76 128	Kammerstein	Roth	2 630	91126

1) * Bedeutet, daß die Gemeinde mehrere Postleitzahlen hat;
die hier genannte Zahl ist diejenige des Verwaltungssitzes der Gemeinde.

4 Gemeinden in alphabetischer Ordnung mit Schlüsselnummer,
Bevölkerung und Postleitzahl am 31.12.1997

K

Schlüssel- nummer	Gemeinde	Kreis/Landkreis	Bevöl- kerung	Post- leit- zahl 1)
13 0 59 035	Kammin	Ostvorpommern	147	17506
13 0 59 036	Kamminke	Ostvorpommern	356	17419
09 7 78 180	Kamlach	Unterallgäu	1 745	87754
07 1 41 066	Kamp-Bornhofen	Rhein-Lahn-Kreis	1 791	56341
05 1 70 020	Kamp-Lintfort, Stadt	Wesel	40 177	47475
01 0 54 061	Kampen (Sylt)	Nordfriesland	637	25999
16 0 73 036	Kamsdorf	Saalfeld-Rudolstadt	3 088	07334
07 3 34 013	Kandel, Stadt	Germersheim	8 150	76870
13 0 57 042	Kandelin	Nordvorpommern	949	18516
08 3 36 045	Kandern, Stadt	Lörrach	7 818	79400
01 0 53 059	Kankelau	Herzogtum Lauenburg	191	21514
16 0 68 028	Kannawurf	Sömmerda	1 050	06578
08 4 26 064	Kanzach	Biberach	506	88422
07 2 35 055	Kanzem	Trier-Saarburg	538	54441
07 3 37 045	Kapellen-Drusweiler	Südliche Weinstraße	877	76889
16 0 71 037	Kapellendorf	Weimarer Land	424	99510
07 2 33 217	Kaperich	Daun	178	56767
12 0 65 152	Kappe	Oberhavel	195	16775
07 1 40 062	Kappel	Rhein-Hunsrück-Kreis	544	55483
08 3 17 152	Kappel-Grafenhausen	Ortenaukreis	4 497	77966
07 3 36 049	Kappein	Kusel	206	67744
01 0 59 045	Kappein, Stadt	Schleswig-Flensburg	10 326	24376
08 3 17 056	Kappelrodeck	Ortenaukreis	5 834	77876
07 3 37 046	Kapsweyer	Südliche Weinstraße	978	76889
07 1 40 063	Karbach	Rhein-Hunsrück-Kreis	565	56281
09 6 77 146	Karbach, Markt	Main-Spessart	1 393	97842
06 4 40 012	Karben, Stadt	Wetteraukreis	20 920	61184
13 0 60 036	Karbow-VietlÜbbe	Parchim	471	19386
01 0 58 087	Karby	Rendsburg-Eckernförde	625	24398
12 0 61 240	Karche-Zaacko	Dahme-Spreewald	227	15926
13 0 54 049	Karenz	Ludwigslust	312	19294
13 0 54 050	Karft	Ludwigslust	258	19243
13 0 56 027	Kargow	Müritz	762	17192
13 0 51 032	Karin	Bad Doberan	424	18236
15 3 58 027	Karlth	Jerichower Land	284	39291

1) * Bedeutet, daß die Gemeinde mehrere Postleitzahlen hat;
die hier genannte Zahl ist diejenige des Verwaltungssitzes der Gemeinde.

4 Gemeinden in alphabetischer Ordnung mit Schlüsselnummer,
Bevölkerung und Postleitzahl am 31.12.1997

K

Schlüssel- nummer	Gemeinde	Kreis/Landkreis	Bevöl- kerung	Post- leit- zahl 1)
07 2 31 065	Karl	Bernkastel-Wittlich	231	54534
08 2 15 096	Karlsbad	Karlsruhe	15 952	76307
13 0 59 037	Karlsburg	Ostvorpommern	1 506	17495
16 0 74 045	Karlsdorf	Saale-Holzland-Kreis	104	07646
08 2 15 103	Karlsdorf-Neuthard	Karlsruhe	8 984	76689
09 1 74 126	Karlsfeld	Dachau	17 481	85757
13 0 59 038	Karlshagen	Ostvorpommern	3 122	17449
07 2 32 064	Karlshausen	Bitburg-Prüm	379	54673
09 1 85 139	Karlshuld	Neuburg-Schrobenhausen	4 703	86668
09 1 85 140	Karlskron	Neuburg-Schrobenhausen	4 355	85123
08 2 12 000	Karlsruhe, Stadt	Stadtkreis	276 571	76133 *
09 6 77 148	Karlstadt, Stadt	Main-Spessart	15 291	97753
09 6 71 114	Karlstein a. Main	Aschaffenburg	8 150	63791
01 0 54 062	Karlum	Nordfriesland	229	25926
13 0 57 043	Karnin	Nordvorpommern	276	18469
13 0 61 018	Karnitz	Rügen	215	18574
01 0 51 058	Karolinenkoog	Dithmarschen	139	25774
15 3 58 028	Karow	Jerichower Land	572	39307
13 0 60 037	Karow	Parchim	1 267	19395
12 0 67 248	Karras	Oder-Spree	54	15848
13 0 60 038	Karrenzin	Parchim	402	19372
09 6 77 149	Karsbach	Main-Spessart	1 718	97783
15 2 56 043	Karsdorf	Burgenlandkreis	2 672	06638
13 0 54 051	Karstädt	Ludwigslust	678	19294
12 0 70 172	Karstädt	Prignitz	3 307	19357
13 0 52 041	Kartlow	Demmin	245	17129
12 0 68 220	Karwese	Ostprignitz-Ruppin	275	16833
03 3 54 012	Karwitz	Lüchow-Dannenberg	751	29481
07 1 38 501	Kasbach-Ohlenberg	Neuwied	1 330	53547
07 2 32 065	Kaschenbach	Bitburg-Prüm	46	54668
07 1 41 067	Kasdorf	Rhein-Lahn-Kreis	270	56357
07 2 35 056	Kasel	Trier-Saarburg	1 280	54317
12 0 61 244	Kasel-Golzig	Dahme-Spreewald	489	15938
09 4 77 124	Kasendorf, Markt	Kulmbach	2 541	95359
01 0 53 060	Kasseburg	Herzogtum Lauenburg	575	22929

1) * Bedeutet, daß die Gemeinde mehrere Postleitzahlen hat;
die hier genannte Zahl ist diejenige des Verwaltungssitzes der Gemeinde.

4 Gemeinden in alphabetischer Ordnung mit Schlüsselnummer,
Bevölkerung und Postleitzahl am 31.12.1997

K

Schlüssel- nummer	Gemeinde	Kreis/Landkreis	Bevö- kerung	Post- leit- zahl 1)
01 0 55 024	Kasseedorf	Ostholstein	1 419	23717
06 6 11 000	Kassel, Stadt	Kreisfreie Stadt	199 453	34117 *
15 3 70 053	Kassieck	Altmarkkreis Salzwedel	228	39638
13 0 51 033	Kassow	Bad Doberan	431	18258
07 2 35 057	Kastel-Staad	Trier-Saarburg	379	54441
07 1 40 064	Kastellaun, Stadt	Rhein-Hunsrück-Kreis	4 864	56288
09 3 77 128	Kastl	Tirschenreuth	1 369	95506
09 1 71 121	Kastl	Altötting	2 522	84556
09 3 71 132	Kastl, Markt	Amberg-Weizbach	2 738	92280
01 0 53 061	Kastorf	Herzogtum Lauenburg	984	23847
13 0 53 038	Katelbogen	Güstrow	188	18249
16 0 64 069	Katharinenberg	Unstrut-Hainich-Kreis	3 189	99988
01 0 54 063	Katharinenheerd	Nordfriesland	186	25836
15 2 66 022	Katharinenrieth	Sangerhausen	241	06542
15 3 62 058	Kathendorf	Ohrekreis	297	39359
12 0 71 212	Kathlow	Spree-Neiße	181	03058
03 1 55 007	Katlenburg-Lindau	Northelm	7 584	37191
01 0 60 045	Kattendorf	Segeberg	789	24568
07 3 33 037	Katzenbach	Donnersbergkreis	562	67806
07 1 41 068	Katzeneinbogen, Stadt	Rhein-Lahn-Kreis	2 075	56368
16 0 73 037	Katzhütte	Saalfeld-Rudolstadt	2 157	98746
13 0 59 039	Katzow	Ostvorpommern	598	17509
07 3 35 017	Katzweiler	Kaiserslautern	1 746	67734
07 2 33 037	Katzwinkel	Daun	141	54552
07 1 32 080	Katzwinkel (Sieg)	Altenkirchen (Westerwald)	1 934	57581
07 1 41 069	Kaub, Stadt	Rhein-Lahn-Kreis	1 123	56349
16 0 76 034	Kauern	Greiz	473	07554
09 7 62 000	Kaufbeuren, Stadt	Kreisfreie Stadt	42 105	87600
09 1 81 128	Kaufering	Landsberg a. Lech	9 009	86916
06 6 33 015	Kaufungen	Kassel	12 280	34260
15 3 70 054	Kaulitz	Altmarkkreis Salzwedel	222	29416
16 0 73 038	Kaulsdorf	Saalfeld-Rudolstadt	3 195	07338
14 1 78 240	Kauschwitz	Vogtlandkreis	992	08525
07 1 32 059	Kausen	Altenkirchen (Westerwald)	742	57520
12 0 62 256	Kauxdorf	Elbe-Elster	167	04924

1) * Bedeutet, daß die Gemeinde mehrere Postleitzahlen hat;
die hier genannte Zahl ist diejenige des Verwaltungssitzes der Gemeinde.

4 Gemeinden in alphabetischer Ordnung mit Schlüsselnummer,
Bevölkerung und Postleitzahl am 31.12.1997

K

Schlüssel- nummer	Gemeinde	Kreis/Landkreis	Bevöl- kerung	Post- leit- zahl 1)
13 0 57 044	Kavelsdorf	Nordvorpommern	301	18334
13 0 51 034	Kavelstorf	Bad Doberan	1 097	18196
01 0 60 046	Kayhude	Segeberg	969	23863
15 2 56 044	Kayna	Burgenlandkreis	1 602	06724
06 4 40 013	Kefenrod	Wetteraukreis	3 003	63699
16 0 61 055	Kefferhausen	Eichsfeld	822	37351
08 3 17 057	Kehl, Stadt	Ortenaukreis	33 142	77694
07 1 41 070	Kehlbach	Rhein-Lahn-Kreis	156	56355
16 0 62 024	Kehmstedt	Nordhausen	561	99752
15 3 63 063	Kehnert	Stendal	369	39517
12 0 70 176	Kehrberg	Prignitz	307	16928
07 1 37 043	Kehrig	Mayen-Koblenz	1 108	56729
12 0 67 252	Kehrigk	Oder-Spree	279	15859
07 1 40 065	Keidelheim	Rhein-Hunsrück-Kreis	292	55471
16 0 75 047	Kella	Saale-Orla-Kreis	88	07389
07 2 33 218	Kelberg	Daun	1 984	53539
15 2 66 023	Kelbra (Kyffhäuser), Stadt	Sangerhausen	3 182	06537
09 2 73 137	Kelheim, Stadt	Kelheim	15 748	93309
06 4 36 008	Kelkheim (Taunus), Stadt	Main-Taunus-Kreis	26 631	65779
07 2 35 058	Kell am See	Trier-Saarburg	1 868	54427
16 0 61 056	Kella	Eichsfeld	596	37308
07 1 33 202	Kellenbach	Bad Kreuznach	290	55606
01 0 55 025	Kellenhusen (Ostsee)	Ostholstein	1 053	23746
12 0 68 228	Keller	Ostprignitz-Ruppin	179	16775
01 0 61 049	Kellinghusen, Stadt	Steinburg	8 093	25548
09 7 75 132	Kellmünz a.d. Iller, Markt	Neu-Ulm	1 306	89293
06 4 33 007	Kelsterbach, Stadt	Groß-Gerau	14 544	65451
08 2 36 070	Keltern	Enzkreis	8 732	75210
15 1 71 028	Kemberg, Stadt	Wittenberg	2 831	06901
12 0 72 176	Kemnitz	Teltow-Fläming	368	15926
12 0 66 148	Kemmen	Oberspreewald-Lausitz	260	03205
07 1 41 071	Kemmenau	Rhein-Lahn-Kreis	463	56132
09 4 71 150	Kemmern	Bamberg	2 510	96164
09 3 77 129	Kemnath, Stadt	Tirschenreuth	5 303	95478
12 0 69 292	Kemnitz	Potsdam-Mittelmark	342	14542

1) * Bedeutet, daß die Gemeinde mehrere Postleitzahlen hat;
die hier genannte Zahl ist diejenige des Verwaltungssitzes der Gemeinde.

4 Gemeinden in alphabetischer Ordnung mit Schlüsselnummer,
Bevölkerung und Postleitzahl am 31.12.1997

K

Schlüssel- nummer	Gemeinde	Kreis/Landkreis	Bevöl- kerung	Post- leitzahl 1)
12 0 70 180	Kemnitz	Prignitz	335	16928
13 0 59 040	Kemnitz	Ostvorpommern	1 067	17509
05 1 66 012	Kempen, Stadt	Viersen	36 212	47906
07 1 31 502	Kempenich	Ahrweiler	1 730	56746
07 1 34 046	Kempfeld	Birkenfeld	779	55758
09 7 63 000	Kempen (Allgäu), Stadt	Kreisfreie Stadt	61 510	87435 *
14 1 88 130	Kemtau	Stollberg	1 599	09240
07 2 35 060	Kenn	Trier-Saarburg	2 503	54344
13 0 57 045	Kenz	Nordvorpommern	319	18314
08 3 16 020	Kenzingen, Stadt	Emmendingen	8 732	79341
07 2 32 066	Keppeshausen	Bitburg-Prüm	21	54673
07 1 37 048	Kerben	Mayen-Koblenz	360	56295
15 3 70 055	Kerkau	Altmarkkreis Salzwedel	225	29416
05 1 54 028	Kerken	Kleve	12 249	47647
12 0 73 332	Kerkow	Uckermark	463	16278
12 0 71 220	Kerkwitz	Spree-Neiße	478	03172
08 1 19 093	Kernen im Remstal	Rems-Murr-Kreis	14 589	71394
07 2 33 038	Kerpen (Eifel)	Daun	450	54578
05 3 62 032	Kerpen, Stadt	Erftkreis	62 435	50171 *
07 2 33 219	Kerschenbach	Daun	193	54589
07 3 33 038	Kerzenheim	Donnersbergkreis	2 239	67304
07 1 32 060	Kescheid	Altenkirchen (Westerwald)	125	57632
07 2 32 247	Kesfeld	Bitburg-Prüm	106	54619
07 1 31 039	Kesseling	Ahrweiler	659	53506
14 2 90 230	Kesselsdorf	Weißeritzkreis	4 739	01723
13 0 51 035	Kessin	Bad Doberan	1 000	18196
07 2 31 066	Kesten	Bernkastel-Wittlich	425	54518
07 1 41 072	Kestert	Rhein-Lahn-Kreis	768	56348
08 2 26 037	Ketsch	Rhein-Neckar-Kreis	12 787	68775
07 1 32 061	Kettenhausen	Altenkirchen (Westerwald)	280	57612
07 3 31 042	Kettenheim	Alzey-Worms	287	55234
03 4 59 023	Kettenkamp	Osnabrück	1 637	49577
09 7 78 221	Kettershausen	Unterallgäu	1 713	86498
07 1 37 211	Kettig	Mayen-Koblenz	2 977	56220
14 2 80 160	Ketzerbachtal	Meißen	3 097	01623 *

1) * Bedeutet, daß die Gemeinde mehrere Postleitzahlen hat;
die hier genannte Zahl ist diejenige des Verwaltungssitzes der Gemeinde.

4 Gemeinden in alphabetischer Ordnung mit Schlüsselnummer,
Bevölkerung und Postleitzahl am 31.12.1997

K

Schlüssel- nummer	Gemeinde	Kreis/Landkreis	Bevöl- kerung	Post- leitz- zahl 1)
12 0 63 148	Ketzin, Stadt	Havelland	3 944	14669
12 0 69 296	Ketzür	Potsdam-Mittelmark	226	14778
05 1 54 032	Kevelaer, Stadt	Kleve	26 332	47623 *
07 2 32 248	Kickeshausen	Bitburg-Prüm	35	54689
14 3 75 080	Kiebitz	Döbeln	469	04720
01 0 61 050	Kiebitzreihe	Steinburg	2 244	25368
06 4 39 009	Kiedrich	Rheingau-Taunus-Kreis	3 705	65399
09 1 87 148	Kiefersfelden	Rosenheim	6 553	83088
12 0 64 240	Kiehnwerder	Märkisch-Oderland	121	15324
12 0 71 224	Kiekebusch	Spree-Neiße	1 126	03058
12 0 61 248	Kiekebusch	Dahme-Spreewald	184	15749
01 0 02 000	Kiel, Landeshauptstadt	Kreisfreie Stadt	240 516	24103 *
12 0 67 256	Kienbaum	Oder-Spree	350	15345
12 0 63 152	Kienberg	Havelland	445	14641
09 1 89 126	Kienberg	Traunstein	1 289	83361
12 0 64 244	Kienitz	Märkisch-Oderland	580	15324
05 9 62 028	Kierspe, Stadt	Märkischer Kreis	17 917	58566
01 0 59 047	Kiesby	Schleswig-Flensburg	230	24392
08 2 36 031	Kieselbronn	Enzkreis	2 708	75249
12 0 67 260	Kieselwitz	Oder-Spree	361	15890
13 0 56 028	Kieve	Müritz	169	17209
16 0 71 038	Kiliansroda	Weimarer Land	240	99441
16 0 68 029	Kindelbrück, Stadt	Sömmerda	2 146	99638
07 3 32 029	Kindenheim	Bad Dürkheim	966	67271
07 2 31 067	Kinderbeuern	Bernkastel-Wittlich	1 107	54538
09 1 76 137	Kinding, Markt	Eichstätt	2 569	85125
07 3 35 018	Kindsbach	Kaiserslautern	2 547	66862
07 2 31 068	Kinheim	Bernkastel-Wittlich	851	54538
09 1 81 129	Kinsau	Landsberg a. Lech	893	86981
07 2 32 249	Kinzenburg	Bitburg-Prüm	41	54597
09 1 76 138	Kipfenberg, Markt	Eichstätt	5 572	85110
08 3 17 059	Kippenheim	Ortenaukreis	5 039	77971
07 1 43 248	Kirburg	Westerwaldkreis	588	57629
13 0 54 052	Kirch Jesar	Ludwigslust	636	19230
13 0 51 036	Kirch Mulsow	Bad Doberan	409	18233

1) * Bedeutet, daß die Gemeinde mehrere Postleitzahlen hat;
die hier genannte Zahl ist diejenige des Verwaltungssitzes der Gemeinde.

4 Gemeinden in alphabetischer Ordnung mit Schlüsselnummer,
Bevölkerung und Postleitzahl am 31.12.1997

K

Schlüssel- nummer	Gemeinde	Kreis/Landkreis	Bevöl- kerung	Post- leitz- zahl 1)
09 1 89 127	Kirchanschöring	Traunstein	2 912	83417
08 1 25 049	Kirchardt	Heilbronn	5 155	74912
01 0 57 033	Kirchbarkau	Pflön	738	24245
09 1 77 124	Kirchberg	Erding	829	84434
09 2 76 126	Kirchberg	Regen	4 237	94259
07 1 40 067	Kirchberg (Hunsrück), Stadt	Rhein-Hunsrück-Kreis	3 804	55481
08 4 26 065	Kirchberg an der Iller	Biberach	1 742	88486
08 1 27 046	Kirchberg an der Jagst, Stadt ..	Schwäbisch Hall	4 440	74592
08 1 19 038	Kirchberg an der Murr	Rems-Murr-Kreis	3 651	71737
14 1 93 160	Kirchberg, Stadt	Zwickauer Land	10 389	08107
03 2 55 025	Kirchbrak	Holzwinden	1 217	37619
03 2 51 021	Kirchdorf	Diepholz	2 016	27245
13 0 57 046	Kirchdorf	Nordvorpommern	509	18519
09 2 73 139	Kirchdorf	Kelheim	850	93348
09 1 83 123	Kirchdorf	Mühlendorf a. Inn	1 248	83527
09 2 77 128	Kirchdorf a. Inn	Rottal-Inn	4 992	84375
09 1 78 136	Kirchdorf a.d. Amper	Freising	2 332	85414
08 4 26 066	Kirchdorf an der Iller	Biberach	3 330	88457
09 2 76 127	Kirchdorf i. Wald	Regen	2 201	94261
09 4 74 143	Kirchehrenbach	Forchheim	2 387	91356
07 1 32 062	Kircheib	Altenkirchen (Westerwald)	502	57612
07 1 32 063	Kirchen (Sieg)	Altenkirchen (Westerwald)	9 808	57548
09 3 74 128	Kirchendemenreuth	Neustadt a.d. Waldnaab	954	92665
09 4 79 129	Kirchenlamitz, Stadt	Wunsiedel i. Fichtelgebirge	4 303	95158
09 4 72 156	Kirchenpingarten	Bayreuth	1 300	95466
09 5 74 135	Kirchensittenbach	Nürnberger Land	2 162	91241
08 4 16 022	Kirchentellinsfurt	Tübingen	5 228	72138
09 3 74 129	Kirchenthumbach, Markt	Neustadt a.d. Waldnaab	3 461	91281
16 0 61 057	Kirchgandern	Eichsfeld	597	37318
03 3 55 020	Kirchgellersen	Lüneburg	1 909	21394
06 5 34 011	Kirchhain, Stadt	Marburg-Biedenkopf	16 367	35274
09 2 75 130	Kirchham	Passau	2 363	94148
16 0 73 039	Kirchhasel	Saalfeld-Rudolstadt	2 010	07407
09 7 78 157	Kirchhaslach	Unterallgäu	1 243	87755
16 0 64 033	Kirchheilingen	Unstrut-Hainich-Kreis	913	99947

1) * Bedeutet, daß die Gemeinde mehrere Postleitzahlen hat;
die hier genannte Zahl ist diejenige des Verwaltungssitzes der Gemeinde.

4 Gemeinden in alphabetischer Ordnung mit Schlüsselnummer,
Bevölkerung und Postleitzahl am 31.12.1997

K

Schlüssel- nummer	Gemeinde	Kreis/Landkreis	Bevöl- kerung	Post- leit- zahl 1)
16 0 70 031	Kirchheim	Ilm-Kreis	1 103	99334
06 6 32 011	Kirchheim	Hersfeld-Rotenburg	4 122	36275
09 6 79 153	Kirchheim	Würzburg	2 300	97268
08 1 18 040	Kirchheim am Neckar	Ludwigsburg	4 930	74366
08 1 36 037	Kirchheim am Ries	Ostalbkreis	1 948	73467
07 3 32 030	Kirchheim an der Weinstraße	Bad Dürkheim	1 598	67281
09 1 84 131	Kirchheim b. München	München	12 385	85551
09 7 78 158	Kirchheim i. Schw., Markt	Unterallgäu	2 585	87757
08 1 16 033	Kirchheim unter Teck, Stadt	Esslingen	38 387	73230
07 3 33 039	Kirchheimbolanden, Stadt	Donnersbergkreis	7 613	67292
05 9 66 016	Kirchhundem	Olpe	13 085	57399
09 6 74 160	Kirchlauter	Haßberge	1 494	96166
05 7 58 020	Kirchlengern	Herford	15 713	32278
03 3 61 005	Kirchlinteln	Verden	10 106	27308
01 0 57 034	Kirchnüchel	Piön	203	23714
09 2 78 141	Kirchroth	Straubing-Bogen	3 538	94356
07 1 31 040	Kirchsahr	Ahrweiler	405	53505
15 2 56 045	Kirchscheidungen	Burgenlandkreis	396	06636
03 4 58 011	Kirchseelte	Oldenburg	1 246	27243
09 1 75 124	Kirchseeon, Markt	Ebersberg	8 542	85614
03 3 57 030	Kirchtimke	Rotenburg (Wümme)	962	27412
07 1 37 049	Kirchwald	Mayen-Koblenz	988	56729
03 3 57 031	Kirchwalsede	Rotenburg (Wümme)	1 202	27386
09 1 71 122	Kirchweidach	Altötting	2 192	84558
07 2 33 039	Kirchweiler	Daun	400	54570
03 3 52 026	Kirchwistedt	Cuxhaven	500	27616
16 0 61 058	Kirchworbis	Eichsfeld	1 531	37339
08 3 15 064	Kirchzarten	Breisgau-Hochschwarzwald	9 572	79199
09 6 76 131	Kirchzell, Markt	Miltenberg	2 513	63931
07 2 35 062	Kirf	Trier-Saarburg	760	54441
10 0 45 115	Kirkel	Saarpfalz-Kreis	10 169	66459
07 1 33 052	Kirn, Stadt	Bad Kreuznach	9 152	55606
14 2 87 180	Kirnitzschtal	Sächsische Schweiz	2 271	01855
07 3 36 050	Kirrweiler	Kusel	217	67744
07 3 37 047	Kirrweiler (Pfalz)	Südliche Weinstraße	2 011	67489

1) * Bedeutet, daß die Gemeinde mehrere Postleitzahlen hat;
die hier genannte Zahl ist diejenige des Verwaltungssitzes der Gemeinde.

4 Gemeinden in alphabetischer Ordnung mit Schlüsselnummer,
Bevölkerung und Postleitzahl am 31.12.1997

K

Schlüssel- nummer	Gemeinde	Kreis/Landkreis	Bevöl- kerung	Post- leit- zahl 1)
07 2 33 220	Kirsbach	Daun	94	53539
14 2 72 180	Kirschau	Bautzen	2 012	02681
16 0 75 048	Kirschkau	Saale-Orla-Kreis	264	07919
07 1 33 053	Kirschroth	Bad Kreuznach	306	55566
07 1 34 047	Kirschweiler	Birkenfeld	1 157	55743
06 5 35 010	Kirtorf, Stadt	Vogelsbergkreis	3 694	36320
01 0 60 047	Kisdorf	Segeberg	3 090	24629
07 1 40 068	Kisselbach	Rhein-Hunsrück-Kreis	580	56291
03 1 58 021	Kissenbrück	Wolfenbüttel	1 447	38324
09 7 71 142	Kissing	Aichach-Friedberg	10 065	86438
08 4 36 052	Kißlegg	Ravensburg	8 608	88353
09 6 79 154	Kist	Würzburg	2 482	97270
13 0 52 042	Kittendorf	Demmin	424	17153
12 0 66 152	Kittlitz	Oberspreewald-Lausitz	403	03222
14 2 86 190	Kittlitz	Löbau-Zittau	2 832	02708
01 0 53 062	Kittlitz	Herzogtum Lauenburg	252	23911
14 3 79 350	Kitzen	Leipziger Land	2 144	04460
09 6 75 141	Kitzingen, Stadt	Kitzingen	21 338	97318
14 3 79 360	Kitzscher, Stadt	Leipziger Land	6 963	04567
15 3 63 064	Kläden	Stendal	770	39579
15 3 70 056	Kläden	Altmarkkreis Salzwedel	268	39619
01 0 57 035	Klamp	Plön	698	24321
01 0 54 065	Klanxbüll	Nordfriesland	787	25924
01 0 59 049	Klappholz	Schleswig-Flensburg	506	24860
12 0 72 184	Klasdorf	Teltow-Fläming	282	15837
12 0 72 188	Klausdorf	Teltow-Fläming	1 378	15838
13 0 57 047	Klausdorf	Nordvorpommern	641	18445
01 0 57 036	Klausdorf	Plön	6 010	24147
07 2 31 069	Klausen	Bernkastel-Wittlich	1 260	54524
12 0 73 336	Klaushagen	Uckermark	233	17268
15 3 62 059	Klein Ammensleben	Ohrekreis	610	39326
01 0 57 037	Klein Barkau	Plön	248	24245
12 0 63 156	Klein Behnitz	Havelland	191	14641
13 0 53 039	Klein Belitz	Güstrow	528	18246
13 0 54 053	Klein Bengerstorf	Ludwigslust	344	19258

1) * Bedeutet, daß die Gemeinde mehrere Postleitzahlen hat;
die hier genannte Zahl ist diejenige des Verwaltungssitzes der Gemeinde.

4 Gemeinden in alphabetischer Ordnung mit Schlüsselnummer,
Bevölkerung und Postleitzahl am 31.12.1997

K

Schlüssel- nummer	Gemeinde	Kreis/Landkreis	Bevöl- kerung	Post- leit- zahl 1)
01 0 59 050	Klein Bennebek	Schleswig-Flensburg	560	24848
03 4 54 024	Klein Berßen	Emsland	1 097	49777
13 0 59 041	Klein Bünzow	Ostvorpommern	881	17390
12 0 71 228	Klein Döbbern	Spree-Neiße	328	03058
12 0 71 232	Klein Düben	Spree-Neiße	138	03130
15 3 70 058	Klein Gartz	Altmarkkreis Salzwedel	184	29416
12 0 70 184	Klein Gottschow	Prignitz	209	19348
12 0 71 236	Klein Kölzig	Spree-Neiße	304	03159
13 0 51 037	Klein Kussewitz	Bad Doberan	523	18184
12 0 61 252	Klein Leine	Dahme-Spreewald	155	15913
12 0 71 240	Klein Loitz	Spree-Neiße	441	03130
13 0 62 026	Klein Luckow	Uecker-Randow	272	17337
13 0 56 029	Klein Lukow	Müritz	274	17217
12 0 69 300	Klein Marzehns	Potsdam-Mittelmark	124	14823
03 3 57 032	Klein Meckelsen	Rotenburg (Wümme)	851	27419
12 0 67 264	Klein Muckrow	Oder-Spree	136	15868
01 0 56 029	Klein Nordende	Pinneberg	2 820	25336
01 0 56 030	Klein Offenseth-Sparrieshoop ...	Pinneberg	2 204	25365
15 3 55 031	Klein Oschersleben	Bördekreis	753	39398
01 0 53 064	Klein Pampau	Herzogtum Lauenburg	701	21514
12 0 66 156	Klein Radden	Oberspreewald-Lausitz	269	03222
01 0 59 051	Klein Rheide	Schleswig-Flensburg	341	24848
15 3 55 032	Klein Rodensleben	Bördekreis	504	39167
01 0 60 049	Klein Rönnau	Segeberg	1 360	23795
13 0 54 054	Klein Rogahn	Ludwigslust	1 025	19073
15 3 52 021	Klein Schierstedt	Aschersleben-Staßfurt	417	06449
12 0 72 192	Klein Schulzendorf	Teltow-Fläming	502	14959
15 3 63 065	Klein Schwechten	Stendal	565	39579
13 0 53 040	Klein Sien	Güstrow	461	18246
13 0 58 053	Klein Trebbow	Nordwestmecklenburg	633	19069
13 0 53 041	Klein Upahl	Güstrow	255	18276
13 0 55 035	Klein Vielen	Mecklenburg-Strelitz	749	17237
15 3 55 033	Klein Wanzleben	Bördekreis	2 171	39164
01 0 62 039	Klein Wesenberg	Stormarn	719	23860
01 0 58 088	Klein Wittensee	Rendsburg-Eckernförde	206	24361

1) * Bedeutet, daß die Gemeinde mehrere Postleitzahlen hat;
die hier genannte Zahl ist diejenige des Verwaltungssitzes der Gemeinde.

4 Gemeinden in alphabetischer Ordnung mit Schlüsselnummer,
Bevölkerung und Postleitzahl am 31.12.1997

K

Schlüssel- nummer	Gemeinde	Kreis/Landkreis	Bevöl- kerung	Post- leit- zahl 1)
12 0 70 188	Klein Woltersdorf	Prignitz	338	16928
01 0 53 066	Klein Zecher	Herzogtum Lauenburg	226	23883
12 0 60 104	Klein Ziethen	Barnim	215	16247
12 0 65 156	Klein-Mutz	Oberhavel	569	16775
07 3 39 032	Klein-Winternheim	Mainz-Bingen	3 229	55270
09 7 72 160	Kleinaitingen	Augsburg	1 408	86507
15 3 55 030	Kleinalsleben	Bördekreis	222	39398
15 3 70 057	Kleinau	Altmarkkreis Salzwedel	767	39606
16 0 61 059	Kleinbartloff	Eichsfeld	481	37355
10 0 41 514	Kleinblittersdorf	Stadtverband Saarbrücken	13 112	66271
16 0 74 046	Kleinbockedra	Saale-Holzland-Kreis	55	07646
16 0 62 025	Kleinbodungen	Nordhausen	467	99752
16 0 68 031	Kleinbrembach	Sömmerda	350	99610
07 3 40 213	Kleinbundenbach	Südwestpfalz	409	66501
16 0 74 047	Kleinebersdorf	Saale-Holzland-Kreis	209	07646
16 0 74 048	Klein Reutersdorf	Saale-Holzland-Kreis	429	07768
07 3 37 048	Kleinfischlingen	Südliche Weinstraße	311	67483
16 0 62 026	Kleinfurra	Nordhausen	1 299	99735
15 2 56 046	Kleinhelmsdorf	Burgenlandkreis	314	06722
09 6 76 132	Kleinheubach, Markt	Miltenberg	3 386	63924
07 2 31 070	Kleinich	Bernkastel-Wittlich	742	54483
09 6 71 135	Kleinkahl	Aschaffenburg	1 847	63828
07 3 32 031	Kleinkarlbach	Bad Dürkheim	820	67271
15 1 71 030	Kleinkorga	Wittenberg	92	06926
12 0 62 260	Kleinkrausnik	Elbe-Elster	131	03249
07 2 32 250	Kleinlangenfeld	Bitburg-Prüm	155	54597
09 6 75 142	Kleinlangheim, Markt	Kitzingen	1 684	97355
15 2 66 024	Kleinlehnungen	Sangerhausen	150	06528
12 0 69 304	Kleinmachnow	Potsdam-Mittelmark	12 715	14532
07 1 38 034	Kleinmaischeid	Neuwied	1 288	56271
16 0 68 032	Kleinmölsen	Sömmerda	330	99198
15 3 67 015	Kleinmühligen	Schönebeck	709	39221
16 0 68 033	Kleinneuhausen	Sömmerda	457	99625
07 3 38 015	Kleinniedesheim	Ludwigshafen	736	67259
16 0 71 039	Kleinobringen	Weimarer Land	265	99439

1) * Bedeutet, daß die Gemeinde mehrere Postleitzahlen hat;
die hier genannte Zahl ist diejenige des Verwaltungssitzes der Gemeinde.

4 Gemeinden in alphabetischer Ordnung mit Schlüsselnummer,
Bevölkerung und Postleitzahl am 31.12.1997

K

Schlüssel- nummer	Gemeinde	Kreis/Landkreis	Bevöl- kerung	Post- leitz- zahl 1)
09 6 71 136	Kleinstheim	Aschaffenburg	7 908	63801
12 0 70 192	Kleinow	Prignitz	647	19348
15 1 59 021	Kleinpaschleben	Köthen	1 057	06369
09 6 79 155	Kleintrinderfeld	Würzburg	2 062	97271
14 2 92 230	Kleinröhrsdorf	Kamenz	894	01900
16 0 66 037	Kleinschalkalden, Kurort	Schalkalden-Meiningen	1 670	98593
16 0 71 042	Kleinschwabhausen	Weimarer Land	293	99441
09 4 74 144	Kleinsendelbach	Forchheim	1 540	91077
07 3 40 214	Kleinsteinhausen	Südwestpfalz	864	66484
09 6 76 133	Kleinwallstadt, Markt	Miltenberg	5 571	63839
14 2 72 190	Kleinwelka	Bautzen	2 888	02627
16 0 64 035	Kleinwelsbach	Unstrut-Hainich-Kreis	139	99947
12 0 68 236	Kleinzerlang	Ostprignitz-Ruppin	243	16831
01 0 53 067	Klempau	Herzogtum Lauenburg	555	23628
12 0 69 308	Klepzig	Potsdam-Mittelmark	158	14823
12 0 63 160	Kleßen	Havelland	298	14728
01 0 57 038	Kletkamp	Plön	152	24327
16 0 71 043	Klettbach	Weimarer Land	1 358	99102
08 3 37 062	Klettgau	Waldshut	7 343	79771
16 0 64 036	Klettstedt	Unstrut-Hainich-Kreis	282	99955
12 0 66 160	Klettwitz	Oberspreewald-Lausitz	1 332	01998
14 3 74 150	Kletzen-Zschölkau	Delitzsch	922	04519
13 0 52 043	Kletzin	Demmin	478	17111
12 0 70 196	Kletzke	Prignitz	459	19336
01 0 61 052	Kleve	Steinburg	584	25554
01 0 51 060	Kleve	Dithmarschen	423	25779
05 1 54 036	Kleve, Stadt	Kleve	48 660	47533
13 0 57 048	Klevenow	Nordvorpommern	385	18516
13 0 53 042	Kleverhof	Güstrow	380	17179
07 1 35 048	Kliding	Cochem-Zell	245	56825
15 1 51 028	Klieken	Anhalt-Zerbst	1 196	06869
15 3 63 066	Klietz	Stendal	1 857	39524
07 1 41 073	Klingelbach	Rhein-Lahn-Kreis	778	56368
14 2 90 250	Klingenberg	Weißeritzkreis	1 458	01738
09 6 76 134	Klingenberg a. Main, Stadt	Miltenberg	6 247	63911

1) * Bedeutet, daß die Gemeinde mehrere Postleitzahlen hat;
die hier genannte Zahl ist diejenige des Verwaltungssitzes der Gemeinde.

4 Gemeinden in alphabetischer Ordnung mit Schlüsselnummer,
Bevölkerung und Postleitzahl am 31.12.1997

K

Schlüssel- nummer	Gemeinde	Kreis/Landkreis	Bevöl- kerung	Post- leit- zahl 1)
07 3 37 049	Klingenmünster	Südliche Weinstraße	2 366	76889
14 1 78 250	Klingenthal/Sa., Stadt	Vogtlandkreis	10 682	08248
16 0 63 045	Klings	Wartburgkreis	558	36452
13 0 56 030	Klink	Müritz	1 137	17192
13 0 60 039	Klinken	Parchim	395	19374
12 0 73 340	Klinkow	Uckermark	226	17291
01 0 53 068	Klinkrade	Herzogtum Lauenburg	543	23898
14 2 80 170	Klipphausen	Meißen	2 980	01665
15 3 58 029	Klitsche	Jerichower Land	386	39307
14 2 84 130	Klitten	Niederschles. Oberlausitzkreis ..	1 525	02906
01 0 54 068	Klitzbüll	Nordfriesland	911	25899
15 2 61 024	Klobikau	Merseburg-Querfurt	629	06246
13 0 56 031	Klocksín	Müritz	474	17194
13 0 54 055	Kloddram	Ludwigslust	178	19260
15 1 71 031	Klößen	Wittenberg	736	06917
15 3 70 059	Klötze, Stadt	Altmarkkreis Salzwedel	6 196	38486
15 2 65 023	Kloschwitz	Saalkreis	497	06198
14 1 78 260	Kloschwitz	Vogtlandkreis	232	08527
15 3 70 060	Kloster Neuendorf	Altmarkkreis Salzwedel	495	39638
16 0 69 025	Kloster Veßra	Hildburghausen	368	98660
12 0 64 252	Klosterdorf	Märkisch-Oderland	443	15345
12 0 60 108	Klosterfelde	Barnim	3 061	16348
15 2 56 048	Klosterhäselar	Burgenlandkreis	919	06647
12 0 68 240	Klosterheide	Ostprignitz-Ruppin	186	16835
07 1 40 070	Klosterkumbd	Rhein-Hunsrück-Kreis	262	55469
09 7 72 162	Klosterlechfeld	Augsburg	2 477	86836
15 2 60 037	Klostermansfeld	Mansfelder Land	3 145	06308
12 0 73 344	Klosterwalde	Uckermark	430	17268
07 1 35 049	Klotten	Cochem-Zell	1 548	56818
07 1 40 071	Kludenbach	Rhein-Hunsrück-Kreis	108	55481
15 3 62 060	Klößen	Ohrekreis	305	39638
07 2 35 063	Klüsserath	Trier-Saarburg	1 117	54340
13 0 58 054	Klütz, Stadt	Nordwestmecklenburg	3 298	23948
13 0 61 019	Kluis	Rügen	314	18569
03 4 54 025	Kluse	Emsland	1 448	26892

1) * Bedeutet, daß die Gemeinde mehrere Postleitzahlen hat;
die hier genannte Zahl ist diejenige des Verwaltungssitzes der Gemeinde.

4 Gemeinden in alphabetischer Ordnung mit Schlüsselnummer,
Bevölkerung und Postleitzahl am 31.12.1997

K

Schlüssel- nummer	Gemeinde	Kreis/Landkreis	Bevöl- kerung	Post- leit- zahl 1)
15 2 61 025	Knapendorf	Merseburg-Querfurt	564	06246
14 2 92 240	Knappensee	Kamenz	1 990	02999
16 0 75 049	Knau	Saale-Orla-Kreis	784	07389
13 0 58 055	Kneese	Nordwestmecklenburg	310	19205
03 1 58 022	Kneittlingen	Wolfenbüttel	837	38170
09 6 74 163	Knetzgau	Haßberge	6 382	97478
12 0 62 264	Knippelsdorf	Elbe-Elster	331	04916
07 3 34 014	Knittelsheim	Germersheim	843	76879
08 2 36 033	Knittlingen, Stadt	Enzkreis	7 411	75438
07 3 37 050	Knöringen	Südliche Weinstraße	411	76833
07 3 40 215	Knopp-Labach	Südwestpfalz	492	66917
13 0 52 044	Knorrendorf	Demmin	683	17091
06 6 34 011	Knüllwald	Schwalm-Eder-Kreis	5 278	34593
12 0 67 268	Kobbeln	Oder-Spree	174	15890
01 0 53 069	Koberg	Herzogtum Lauenburg	664	23881
07 1 37 212	Kobern-Gondorf	Mayen-Koblenz	3 191	56330
14 3 89 140	Kobershain	Torgau-Oschatz	408	04889
13 0 62 027	Koblentz	Uecker-Randow	319	17309
07 1 11 000	Koblenz, Stadt	Kreisfreie Stadt	109 404	56068 *
13 0 60 040	Kobrow	Parchim	537	19406
09 1 73 133	Kochel a. See	Bad Tölz-Wolfratshausen	4 025	82431
14 2 84 140	Kodersdorf	Niederschles. Oberlausitzkreis ..	2 806	02923
13 0 58 056	Köchelstorf b. Rehna	Nordwestmecklenburg	428	19217
15 3 70 061	Köckte	Altmarkkreis Salzwedel	464	39649
16 0 71 044	Köderitzsch	Weimarer Land	126	99518
09 4 75 141	Köditz	Hof	2 764	95189
09 4 77 127	Ködnitz	Kulmbach	1 793	95361
09 3 75 161	Köfering	Regensburg	1 811	93096
03 3 52 027	Köhlen	Cuxhaven	904	27624
01 0 57 039	Köhn	Piön	745	24257
07 1 43 249	Kölbingen	Westerwaldkreis	1 015	56459
16 0 68 034	Kölleda, Stadt	Sömmerda	6 297	99625
01 0 56 031	Kölln-Reisiek	Pinneberg	2 468	25337
05 3 15 000	Köln, Stadt	Kreisfreie Stadt	964 311	50667 *
12 0 62 272	Kölsa	Elbe-Elster	802	04895

1) * Bedeutet, daß die Gemeinde mehrere Postleitzahlen hat;
die hier genannte Zahl ist diejenige des Verwaltungssitzes der Gemeinde.

4 Gemeinden in alphabetischer Ordnung mit Schlüsselnummer,
Bevölkerung und Postleitzahl am 31.12.1997

K

Schlüssel- nummer	Gemeinde	Kreis/Landkreis	Bevöl- kerung	Post- leit- zahl 1)
13 0 59 042	Kölzin	Ostvorpommern	352	17506
15 2 56 049	Könderitz	Burgenlandkreis	734	06712
08 1 16 035	Köngen	Esslingen	9 056	73257
07 3 39 033	Köngernheim	Mainz-Bingen	1 197	55278
15 3 64 013	Königerode	Quedlinburg	903	06493
08 1 28 061	Königheim	Main-Tauber-Kreis	3 402	97953
12 0 61 260	Königs Wusterhausen, Stadt	Dahme-Spreewald	17 547	15711
07 1 33 203	Königsau	Bad Kreuznach	81	55606
08 2 36 076	Königsbach-Stein	Enzkreis	9 580	75203
12 0 68 244	Königsberg	Ostprignitz-Ruppin	305	16909
09 6 74 164	Königsberg i. Bay., Stadt	Haßberge	3 828	97486
15 3 58 030	Königsborn	Jerichower Land	626	39175
08 1 35 025	Königsbronn	Heidenheim	7 596	89551
14 2 92 260	Königsbrück, Stadt	Kamenz	5 111	01936
09 7 72 163	Königsbrunn, Stadt	Augsburg	25 757	86343
09 1 73 134	Königsdorf	Bad Tölz-Wolfratshausen	2 717	82549
16 0 73 042	Königsee, Stadt	Saalfeld-Rudolstadt	6 078	07426
08 4 36 053	Königseggwald	Ravensburg	663	88376
09 4 71 151	Königsfeld	Bamberg	1 372	96167
14 1 82 190	Königsfeld	Mittweida	1 804	09306
07 1 31 041	Königsfeld	Ahrweiler	622	53426
08 3 26 031	Königsfeld im Schwarzwald	Schwarzwald-Baar-Kreis	5 970	78126
14 2 84 150	Königshain	Niederschles. Oberlausitzkreis ..	1 314	02829
14 1 82 200	Königshain-Wiederau	Mittweida	2 582	09306
08 3 27 029	Königsheim	Tuttlingen	514	78598
12 0 68 248	Königshorst	Ostprignitz-Ruppin	549	16833
01 0 58 089	Königshügel	Rendsburg-Eckernförde	162	24799
15 3 69 017	Königshütte (Harz)	Wernigerode	610	38875
03 1 54 013	Königslutter am Elm, Stadt	Helmstedt	16 770	38154
15 3 63 067	Königsmark	Stendal	531	39606
03 3 53 022	Königsmoor	Harburg	613	21255
09 1 85 163	Königsmoos	Neuburg-Schrobenhausen	3 796	86669
06 4 34 005	Königstein im Taunus, Stadt	Hochtaunuskreis	15 423	61462
14 2 87 190	Königstein/Sächs. Schw., Stadt ..	Sächsische Schweiz	2 779	01824
09 3 71 135	Königstein, Markt	Amberg-Weizbach	1 701	92281

1) * Bedeutet, daß die Gemeinde mehrere Postleitzahlen hat;
die hier genannte Zahl ist diejenige des Verwaltungssitzes der Gemeinde.

4 Gemeinden in alphabetischer Ordnung mit Schlüsselnummer,
Bevölkerung und Postleitzahl am 31.12.1997

K

Schlüssel- nummer	Gemeinde	Kreis/Landkreis	Bevöl- kerung	Post- leitz- zahl 1)
14 1 71 200	Königswalde	Annaberg	2 408	09471
14 2 72 200	Königswartha	Bautzen	4 646	02699
05 3 82 024	Königswinter, Stadt	Rhein-Sieg-Kreis	37 764	53639
16 0 73 043	Könitz	Saalfeld-Rudolstadt	1 784	07336
15 1 53 016	Könnern, Stadt	Bernburg	4 181	06420
15 3 63 068	Könnigde	Stendal	173	39629
12 0 69 312	Köpernitz	Potsdam-Mittelmark	170	14793
12 0 62 276	Körba	Elbe-Elster	200	04936
15 3 58 031	Körbelitz	Jerichower Land	555	39175
07 3 36 051	Körborn	Kusel	350	66871
13 0 54 057	Körchow	Ludwigslust	912	19243
07 1 41 074	Kördorf	Rhein-Lahn-Kreis	573	56370
06 6 34 012	Körle	Schwalm-Eder-Kreis	2 851	34327
16 0 64 037	Körner	Unstrut-Hainich-Kreis	2 071	99998
07 2 32 067	Körperich	Bitburg-Prüm	1 067	54675
09 1 76 139	Kösching, Markt	Eichstätt	7 051	85092
15 1 51 029	Köselitz	Anhalt-Zerbst	191	06869
09 2 75 131	Kößlarn, Markt	Passau	2 062	94149
01 0 62 040	Köthel	Stormarn	367	22929
01 0 53 070	Köthel	Herzogtum Lauenburg	259	22929
15 1 59 023	Köthen (Anh.), Stadt	Köthen	31 156	06366
15 2 61 026	Kötschlitz	Merseburg-Querfurt	777	06254
07 2 33 221	Kötterichen	Daun	123	56767
09 7 74 148	Kötz	Günzburg	3 182	89359
12 0 68 252	Kötzlin	Ostprignitz-Ruppin	235	16866
15 2 61 027	Kötzschau	Merseburg-Querfurt	2 128	06231
09 3 72 137	Kötzting, Stadt	Cham	7 384	93444
07 2 35 067	Köwerich	Trier-Saarburg	321	54340
13 0 54 056	Kogel	Ludwigslust	609	19246
13 0 56 032	Kogel	Müritz	402	17213
08 1 16 036	Kohlberg	Esslingen	2 184	72664
09 3 74 131	Kohlberg, Markt	Neustadt a.d. Waldnaab	1 231	92702
14 3 79 370	Kohren-Sahlis, Stadt	Leipziger Land	2 867	04655
14 2 92 250	Koitzsch	Kamenz	327	01936
12 0 61 256	Kolberg	Dahme-Spreewald	319	15752

1) * Bedeutet, daß die Gemeinde mehrere Postleitzahlen hat;
die hier genannte Zahl ist diejenige des Verwaltungssitzes der Gemeinde.

4 Gemeinden in alphabetischer Ordnung mit Schlüsselnummer,
Bevölkerung und Postleitzahl am 31.12.1997

K

Schlüssel- nummer	Gemeinde	Kreis/Landkreis	Bevöl- kerung	Post- leit- zahl 1)
09 1 87 150	Kolbermoor, Stadt	Rosenheim	16 720	83059
08 3 27 030	Kolbingen	Tuttlingen	1 196	78600
01 0 54 070	Koldenbüttel	Nordfriesland	787	25840
09 6 78 150	Kolitzheim	Schweinfurt	5 622	97509
01 0 54 071	Kolkerheide	Nordfriesland	72	25862
12 0 71 244	Kolkwitz	Spree-Neiße	9 634	03099
07 1 37 053	Kollig	Mayen-Koblenz	394	56751
01 0 61 118	Kollmar	Steinburg	1 790	25377
01 0 61 053	Kollmoor	Steinburg	42	25524
09 2 76 128	Kollnburg	Regen	2 925	94262
01 0 53 071	Kollow	Herzogtum Lauenburg	601	21527
07 3 35 019	Kollweiler	Kaiserslautern	335	66879
12 0 62 268	Kolochau	Elbe-Elster	715	04936
12 0 67 272	Kolpin	Oder-Spree	261	15518
12 0 70 200	Kolrep	Prignitz	133	16866
07 2 33 222	Kolverath	Daun	151	56767
07 2 31 071	Kommen	Bernkastel-Wittlich	266	54472
12 0 71 248	Komptendorf	Spree-Neiße	481	03058
07 3 36 052	Konken	Kusel	826	66871
09 3 77 131	Konnernsreuth, Markt	Tirschenreuth	1 972	95692
09 4 75 142	Konradsreuth	Hof	3 672	95176
08 3 35 043	Konstanz, Universitätsstadt	Konstanz	77 486	78462 *
07 2 35 068	Konz, Stadt	Trier-Saarburg	17 217	54329
09 2 78 143	Konzell	Straubing-Bogen	1 747	94357
07 2 33 223	Kopp	Daun	212	54574
12 0 71 252	Koppatz	Spree-Neiße	255	03058
08 1 19 041	Korb	Rems-Murr-Kreis	10 015	71404
06 6 35 015	Korbach, Kreisstadt	Waldeck-Frankenberg	24 491	34497
15 2 61 028	Korbetha	Merseburg-Querfurt	200	06258
16 0 76 036	Korbußen	Greif	506	07554
07 2 35 069	Kordel	Trier-Saarburg	2 288	54306
15 1 71 032	Korgau	Wittenberg	372	06905
07 2 35 070	Korlingen	Trier-Saarburg	845	54317
08 1 18 080	Korntal-Münchingen, Stadt	Ludwigsburg	17 289	70825
08 1 18 046	Kornwestheim, Stadt	Ludwigsburg	29 670	70806

1) * Bedeutet, daß die Gemeinde mehrere Postleitzahlen hat;
die hier genannte Zahl ist diejenige des Verwaltungssitzes der Gemeinde.

4 Gemeinden in alphabetischer Ordnung mit Schlüsselnummer,
Bevölkerung und Postleitzahl am 31.12.1997

K

Schlüssel- nummer	Gemeinde	Kreis/Landkreis	Bevöl- kerung	Post- leit- zahl 1)
05 1 62 020	Korschenbroich, Stadt	Neuss	32 911	41352
13 0 59 043	Korswandt	Ostvorpommern	441	17419
07 1 40 073	Korweiler	Rhein-Hunsrück-Kreis	82	56288
01 0 58 090	Kosel	Rendsburg-Eckernförde	1 289	24354
13 0 59 044	Koserow	Ostvorpommern	1 644	17459
16 0 75 051	Kospoda	Saale-Orla-Kreis	475	07806
14 3 74 170	Kossa	Delitzsch	1 502	04849
12 0 62 280	Koßdorf	Elbe-Elster	894	04895
15 3 63 069	Kossebau	Stendal	306	39606
12 0 67 276	Kossenblatt	Oder-Spree	523	15848
12 0 66 164	Koßwig	Oberspreewald-Lausitz	230	03226
13 0 55 036	Kotelow	Mecklenburg-Strelitz	914	17099
07 1 31 042	Kottenborn	Ahrweiler	172	53518
07 1 37 055	Kottenheim	Mayen-Koblenz	2 791	56736
09 1 79 131	Kottgeisering	Fürstenfeldbruck	1 529	82288
14 2 86 200	Kottmarsdorf	Löbau-Zittau	622	02730
07 3 35 020	Kottweiler-Schwanden	Kaiserslautern	1 321	66879
12 0 63 164	Kotzen	Havelland	382	14715
01 0 54 072	Kotzenbüll	Nordfriesland	227	25832
07 2 32 068	Koxhausen	Bitburg-Prüm	104	54673
07 1 32 064	Kraam	Altenkirchen (Westerwald)	172	57635
12 0 73 348	Kraatz	Uckermark	131	17291
13 0 62 028	Krackow	Uecker-Randow	699	17329
07 2 33 040	Kradenbach	Daun	153	54552
07 3 40 216	Krähenberg	Südwestpfalz	183	66894
09 7 77 144	Kraftisried	Ostallgäu	762	87647
16 0 76 089	Kraftsdorf	Greiz	4 246	07586
12 0 69 316	Krahne	Potsdam-Mittelmark	554	14778
09 1 83 124	Kraiburg a. Inn, Markt	Mühlendorf a. Inn	4 031	84559
08 2 15 097	Kraichtal, Stadt	Karlsruhe	14 412	76703
09 1 88 127	Krailling	Starnberg	7 323	82152
16 0 62 029	Kraja	Nordhausen	375	99752
13 0 53 043	Krakow am See, Stadt	Güstrow	3 145	18292
13 0 57 049	Kramerhof	Nordvorpommern	1 249	18445
12 0 70 204	Krampfer	Prignitz	402	19348

1) * Bedeutet, daß die Gemeinde mehrere Postleitzahlen hat;
die hier genannte Zahl ist diejenige des Verwaltungssitzes der Gemeinde.

4 Gemeinden in alphabetischer Ordnung mit Schlüsselnummer,
Bevölkerung und Postleitzahl am 31.12.1997

K

Schlüssel- nummer	Gemeinde	Kreis/Landkreis	Bevöl- kerung	Post- leit- zahl 1)
05 1 54 040	Kranenburg	Kleve	8 900	47559
03 3 59 029	Kranenburg	Stade	749	21726
12 0 69 320	Kranepuhl	Potsdam-Mittelmark	162	14806
16 0 71 046	Kranichfeld, Stadt	Weimarer Land	3 750	99448
09 1 78 137	Kranzberg	Freising	3 608	85402
13 0 58 057	Krassow	Nordwestmecklenburg	370	23992
13 0 55 037	Kratzeburg	Mecklenburg-Strelitz	540	17237
07 1 40 075	Kratzenburg	Rhein-Hunsrück-Kreis	376	56283
08 4 37 065	Krauchenwies	Sigmaringen	5 035	72505
14 2 84 160	Krauschwitz	Niederschles. Oberlausitzkreis ..	3 990	02957
15 2 68 012	Krauschwitz	Weißenfels	651	06682
12 0 61 264	Krausnick	Dahme-Spreewald	430	15910
16 0 63 046	Krauthausen	Wartburgkreis	1 567	99819
16 0 71 047	Krautheim	Weimarer Land	503	99439
08 1 26 045	Krautheim, Stadt	Hohenlohekreis	4 663	74238
07 2 32 253	Krautscheid	Bitburg-Prüm	273	54673
12 0 71 256	Krayne	Spree-Neiße	134	03172
14 2 84 170	Kreba-Neudorf	Niederschles. Oberlausitzkreis ..	1 150	02906
03 1 52 014	Krebeck	Göttingen	1 150	37434
12 0 61 268	Kreblitz	Dahme-Spreewald	219	15926
13 0 55 038	Kreckow	Mecklenburg-Strelitz	201	17348
05 1 14 000	Krefeld, Stadt	Kreisfreie Stadt	245 606	47803 *
13 0 60 041	Kreien	Parchim	484	19386
03 1 55 008	Kreiensen	Northelm	8 061	37547
07 3 36 053	Kreimbach-Kaulbach	Kusel	982	67757
14 2 90 260	Kreischa	Weißeritzkreis	4 015	01731
13 0 58 058	Krembz	Nordwestmecklenburg	778	19205
15 3 63 070	Kremkau	Stendal	258	39624
12 0 65 164	Kremmen, Stadt	Oberhavel	2 738	16766
13 0 54 058	Kremmin	Ludwigslust	337	19300
01 0 61 054	Krempdorf	Steinburg	291	25376
01 0 61 055	Krempe, Stadt	Steinburg	2 248	25361
01 0 51 061	Krempel	Dithmarschen	661	25774
12 0 70 208	Krempendorf	Prignitz	244	16945
01 0 61 056	Kremperheide	Steinburg	2 470	25569

1) * Bedeutet, daß die Gemeinde mehrere Postleitzahlen hat;
die hier genannte Zahl ist diejenige des Verwaltungssitzes der Gemeinde.

4 Gemeinden in alphabetischer Ordnung mit Schlüsselnummer,
Bevölkerung und Postleitzahl am 31.12.1997

K

Schlüssel- nummer	Gemeinde	Kreis/Landkreis	Bevöl- kerung	Post- leitz- zahl 1)
01 0 61 057	Krempermoor	Steinburg	470	25569
13 0 51 039	Krempin	Bad Doberan	202	18233
01 0 60 050	Krems II	Segeberg	388	23827
08 1 27 101	Kreßberg	Schwäbisch Hall	3 850	74594
08 4 35 029	Kressbronn am Bodensee	Bodenseekreis	7 213	88079
07 1 37 056	Kretz	Mayen-Koblenz	726	56630
15 2 56 050	Kretzschau	Burgenlandkreis	1 287	06712
09 1 82 124	Kreuth	Miesbach	3 660	83708
05 3 58 028	Kreuzau	Düren	17 638	52372
12 0 65 168	Kreuzbruch	Oberhavel	178	16559
16 0 61 061	Kreuzebra	Eichsfeld	796	37351
05 9 70 024	Kreuztal, Stadt	Siegen-Wittgenstein	32 187	57223
09 6 77 151	Kreuzwertheim, Markt	Main-Spessart	3 987	97892
15 3 63 071	Krevese	Stendal	547	39606
12 0 65 172	Krewelin	Oberhavel	325	16775
15 2 61 029	Kreypau	Merseburg-Querfurt	492	06231
12 0 70 212	Kribbe	Prignitz	298	19357
07 3 35 021	Krickenbach	Kaiserslautern	1 173	67706
16 0 77 022	Kriebitzsch	Altenburger Land	1 405	04617
14 1 82 210	Kriebstein	Mittweida	2 202	09648
07 3 33 040	Kriegsfeld	Donnersbergkreis	1 152	67819
12 0 63 168	Kriele	Havelland	172	14715
12 0 69 324	Krielow	Potsdam-Mittelmark	328	14550
13 0 59 045	Krien	Ostvorpommern	997	17391
13 0 52 045	Kriesow	Demmin	394	17091
06 4 36 009	Kriftel	Main-Taunus-Kreis	10 621	65830
15 1 54 016	Krina	Bitterfeld	788	06774
13 0 54 059	Krinitz	Ludwigslust	141	19294
14 3 74 180	Krippenhna	Delitzsch	486	04838
14 2 87 200	Krippen	Sächsische Schweiz	728	01814
13 0 51 040	Kritzow	Bad Doberan	2 431	18198
13 0 60 042	Kritzow	Parchim	578	19386
16 0 75 129	Krölpa	Saale-Orla-Kreis	3 375	07387
09 2 74 145	Kröning	Landshut	1 829	84178
13 0 51 041	Kröpelin, Stadt	Bad Doberan	4 244	18236

1) * Bedeutet, daß die Gemeinde mehrere Postleitzahlen hat;
die hier genannte Zahl ist diejenige des Verwaltungssitzes der Gemeinde.

4 Gemeinden in alphabetischer Ordnung mit Schlüsselnummer,
Bevölkerung und Postleitzahl am 31.12.1997

K

Schlüssel- nummer	Gemeinde	Kreis/Landkreis	Bevöl- kerung	Post- leit- zahl 1)
01 0 53 072	Kröppelshagen-Fahrendorf	Herzogtum Lauenburg	1 021	21529
07 3 40 026	Kröppen	Südwestpfalz	775	66957
13 0 59 046	Kröslin	Ostvorpommern	1 821	17440
07 2 31 072	Kröv	Bernkastel-Wittlich	2 380	54536
01 0 58 091	Krogaspe	Rendsburg-Eckernförde	404	24644
12 0 73 352	Krohnhorst	Uckermark	131	17268
01 0 57 040	Krokau	Plön	331	24217
16 0 61 062	Krombach	Eichsfeld	222	37308
09 6 71 138	Krombach	Aschaffenburg	2 140	63829
14 2 84 190	Kromlau	Niederschles. Oberlausitzkreis ..	295	02953
16 0 71 048	Kromsdorf	Weimarer Land	1 435	99441
09 4 76 145	Kronach, Stadt	Kronach	18 335	96317
08 2 15 039	Kronau	Karlsruhe	5 441	76709
06 4 34 006	Kronberg im Taunus, Stadt	Hochtaunuskreis	17 775	61476
09 7 78 161	Kronburg	Unterallgäu	1 673	87758
01 0 51 062	Kronprinzenkoog	Dithmarschen	960	25709
01 0 59 136	Kronsgaard	Schleswig-Flensburg	274	24395
01 0 58 092	Kronshagen	Rendsburg-Eckernförde	12 299	24119
01 0 61 058	Kronsmoor	Steinburg	196	25597
07 1 34 048	Kronweiler	Birkenfeld	386	55767
01 0 59 053	Kropp	Schleswig-Flensburg	5 978	24848
07 1 43 250	Kroppach	Westerwaldkreis	584	57612
12 0 66 168	Kroppen	Oberspreewald-Lausitz	814	01945
15 3 55 034	Kroppenstedt, Stadt	Bördekreis	1 790	39397
15 1 71 033	Kropstädt	Wittenberg	1 448	06895
15 2 65 024	Krosigk	Saalkreis	893	06193
14 3 74 190	Krostitz	Delitzsch	2 982	04509
07 3 36 054	Krottelbach	Kusel	780	66909
15 3 55 035	Krottorf	Bördekreis	577	39387
07 2 32 069	Kruchten	Bitburg-Prüm	407	54675
13 0 52 046	Kruckow	Demmin	336	17129
15 3 63 072	Krüden	Stendal	767	39615
07 1 43 041	Krümml	Westerwaldkreis	292	56244
09 1 80 122	Krün	Garmisch-Partenkirchen	1 857	82494
15 3 58 032	Krüssau	Jerichower Land	306	39291

1) * Bedeutet, daß die Gemeinde mehrere Postleitzahlen hat;
die hier genannte Zahl ist diejenige des Verwaltungssitzes der Gemeinde.

4 Gemeinden in alphabetischer Ordnung mit Schlüsselnummer,
Bevölkerung und Postleitzahl am 31.12.1997

K

Schlüssel- nummer	Gemeinde	Kreis/Landkreis	Bevöl- kerung	Post- leitz- zahl 1)
01 0 53 073	Krützen	Herzogtum Lauenburg	288	21483
07 1 37 057	Kruft	Mayen-Koblenz	4 032	56642
12 0 61 272	Krugau	Dahme-Spreewald	241	15913
12 0 64 256	Krüge/Gersdorf	Märkisch-Oderland	506	16259
13 0 62 029	Krugsdorf	Uecker-Randow	359	17309
13 0 56 033	Krukow	Müritz	153	17217
01 0 53 074	Krukow	Herzogtum Lauenburg	193	21483
09 7 74 150	Krumbach (Schwaben), Stadt	Günzburg	12 521	86381
14 1 81 220	Krumhermersdorf	Mittlerer Erzgebirgskreis	1 795	09434
01 0 57 041	Krummbek	Plön	320	24217
07 1 34 049	Krummenau	Birkenfeld	141	55483
03 3 59 030	Krummendeich	Stade	528	21732
01 0 61 059	Krummendiek	Steinburg	50	25554
09 3 77 132	Krummennaab	Tirschenreuth	1 784	92703
12 0 60 112	Krummensee	Barnim	291	16356
01 0 53 075	Krummesse	Herzogtum Lauenburg	1 355	23628
03 4 52 014	Krummhörn	Aurich	13 079	26736
13 0 59 047	Krummin	Ostvorpommern	220	17440
01 0 58 093	Krummwisch	Rendsburg-Eckernförde	685	24796
15 2 61 030	Krumpa	Merseburg-Querfurt	1 226	06242
01 0 51 063	Krumstedt	Dithmarschen	535	25727
07 1 32 065	Krunkei	Altenkirchen (Westerwald)	603	56593
13 0 59 048	Krusenfelde	Ostvorpommern	207	17391
13 0 58 059	Krusenhagen	Nordwestmecklenburg	522	23974
13 0 55 039	Kublank	Mecklenburg-Strelitz	333	17349
14 2 72 210	Kubschütz	Bautzen	3 277	02627
13 0 53 044	Kuchelmiß	Güstrow	855	18292
08 1 17 033	Kuchen	Göppingen	5 678	73329
01 0 53 076	Kuddewörde	Herzogtum Lauenburg	1 265	22958
01 0 51 064	Kuden	Dithmarschen	642	25712
01 0 61 060	Kudensee	Steinburg	176	25572
09 7 71 144	Kühbach, Markt	Aichach-Friedberg	3 711	86556
16 0 76 038	Kühdorf	Greiz	79	07980
09 7 72 166	Kühlenthal	Augsburg	732	86707
13 0 51 042	Kühlungsborn, Stadt	Bad Doberan	7 160	18225

1) * Bedeutet, daß die Gemeinde mehrere Postleitzahlen hat;
die hier genannte Zahl ist diejenige des Verwaltungssitzes der Gemeinde.

Schlüssel- nummer	Gemeinde	Kreis/Landkreis	Bevöl- kerung	Post- leitzahl 1)
16 0 66 038	Kühndorf	Schmalkalden-Meiningen	1 210	98547
01 0 57 042	Kühren	Plön	725	24211
14 3 83 180	Kühren-Burkartshain	Muldentalkreis	3 031	04808
03 3 52 028	Kührstedt	Cuxhaven	1 113	27624
01 0 53 077	Kühsen	Herzogtum Lauenburg	398	23898
01 0 60 051	Kükels	Segeberg	431	23829
16 0 61 063	Küllstedt	Eichsfeld	1 650	37359
08 1 28 064	Külsheim, Stadt	Main-Tauber-Kreis	5 989	97900
07 1 40 076	Külz (Hunsrück)	Rhein-Hunsrück-Kreis	493	55471
07 1 40 077	Kümbdchen	Rhein-Hunsrück-Kreis	436	55471
09 3 71 136	Kümmersbruck	Amberg-Weizsach	10 077	92245
12 0 61 276	Kümmritz	Dahme-Spreewald	123	15938
06 6 31 017	Künzell	Fulda	15 886	36093
08 1 26 046	Künzelsau, Stadt	Hohenlohekreis	14 359	74653
09 2 71 128	Künzing	Deggendorf	3 102	94550
09 4 76 146	Küps, Markt	Kronach	8 021	96328
14 1 78 270	Kürbitz	Vogtlandkreis	686	08538
09 6 79 156	Kürnach	Würzburg	3 688	97273
08 2 15 040	Kürnbach	Karlsruhe	2 423	75057
05 3 78 012	Kürten	Rheinisch-Bergischer Kreis	19 250	51515
15 3 58 033	Küsel	Jerichower Land	129	39291
08 3 37 125	Küssaberg	Waldshut	5 403	79790
03 3 54 013	Küsten	Lüchow-Dannenberg	1 401	29482
12 0 64 266	Küstriner Vorland	Märkisch-Oderland	3 390	15328
13 0 57 052	Küstrow	Nordvorpommern	243	18356
15 2 65 025	Kütten	Saalkreis	438	06193
07 3 34 015	Kuhardt	Germersheim	1 781	76773
12 0 70 216	Kuhbier	Prignitz	239	16928
15 3 70 062	Kuhfelde	Altmarkkreis Salzwedel	476	29416
13 0 60 043	Kuhlen	Parchim	678	19412
15 3 63 073	Kuhlhausen	Stendal	191	39524
12 0 69 328	Kuhlowitz	Potsdam-Mittelmark	274	14806
13 0 57 050	Kuhlrade	Nordvorpommern	319	18311
07 1 43 251	Kuhnhöfen	Westerwaldkreis	162	56244
13 0 53 045	Kuhs	Güstrow	375	18276

1) * Bedeutet, daß die Gemeinde mehrere Postleitzahlen hat;
die hier genannte Zahl ist diejenige des Verwaltungssitzes der Gemeinde.

4 Gemeinden in alphabetischer Ordnung mit Schlüsselnummer,
Bevölkerung und Postleitzahl am 31.12.1997

K

Schlüssel- nummer	Gemeinde	Kreis/Landkreis	Bevöl- kerung	Post- leit- zahl 1)
12 0 70 220	Kuhsdorf	Prignitz	220	16928
13 0 54 060	Kuhstorf	Ludwigslust	761	19230
14 3 79 380	Kulkwitz	Leipziger Land	1 683	04420
09 3 77 133	Kulmain	Tirschenreuth	2 385	95508
09 4 77 128	Kulmbach, Stadt	Kulmbach	28 375	95326
01 0 53 078	Kulpin	Herzogtum Lauenburg	234	23911
09 2 74 146	Kumhausen	Landshut	4 179	84036
13 0 54 061	Kummer	Ludwigslust	593	19288
01 0 56 032	Kummerfeld	Pinneberg	1 774	25495
13 0 57 051	Kummerow	Nordvorpommern	414	18442
13 0 52 047	Kummerow	Demmin	734	17139
12 0 67 280	Kummerow	Oder-Spree	123	15848
12 0 73 356	Kummerow	Uckermark	109	16306
12 0 67 284	Kummersdorf	Oder-Spree	443	15859
12 0 72 204	Kummersdorf-Alexanderdorf	Teltow-Fläming	636	15806
12 0 72 208	Kummersdorf-Gut	Teltow-Fläming	464	15838
07 1 43 252	Kundert	Westerwaldkreis	272	57629
14 2 84 200	Kunnerwitz	Niederschles. Oberlausitzkreis ..	718	02829
12 0 70 224	Kunow	Prignitz	481	16866
15 3 70 063	Kunrau	Altmarkkreis Salzwedel	1 000	38486
09 4 74 145	Kunreuth	Forchheim	1 385	91358
09 4 77 129	Kupferberg, Stadt	Kulmbach	1 183	95362
08 1 26 047	Kupferzell	Hohenlohekreis	5 532	74635
08 2 16 024	Kuppenheim, Stadt	Rastatt	7 592	76456
13 0 60 044	Kuppentin	Parchim	220	19386
14 2 90 270	Kurort Hartha	Weißeritzkreis	2 810	01737
07 1 38 036	Kurtscheid	Neuwied	960	56581
12 0 65 176	Kurtschlag	Oberhavel	331	16792
13 0 53 046	Kurzen Trechow	Güstrow	383	18246
12 0 61 280	Kuschkow	Dahme-Spreewald	421	15910
07 3 36 055	Kusel, Stadt	Kusel	5 778	66869
15 3 70 064	Kusey	Altmarkkreis Salzwedel	941	38486
08 4 16 023	Kusterdingen	Tübingen	7 895	72127
03 3 59 031	Kutenholz	Stade	4 642	27449
09 7 72 167	Kutzenhausen	Augsburg	2 292	86500

1) * Bedeutet, daß die Gemeinde mehrere Postleitzahlen hat;
die hier genannte Zahl ist diejenige des Verwaltungssitzes der Gemeinde.

4 Gemeinden in alphabetischer Ordnung mit Schlüsselnummer,
Bevölkerung und Postleitzahl am 31.12.1997

K

Schlüssel- nummer	Gemeinde	Kreis/Landkreis	Bevöl- kerung	Post- leit- zahl 1)
16 0 64 038	Kutzleben	Unstrut-Hainich-Kreis	807	99955
07 2 32 070	Kyllburg, Stadt	Bitburg-Prüm	1 085	54655
07 2 32 071	Kyllburgweiler	Bitburg-Prüm	126	54655
12 0 68 264	Kyritz, Stadt	Ostprignitz-Ruppin	9 582	16866

1) * Bedeutet, daß die Gemeinde mehrere Postleitzahlen hat;
die hier genannte Zahl ist diejenige des Verwaltungssitzes der Gemeinde.

4 Gemeinden in alphabetischer Ordnung mit Schlüsselnummer,
Bevölkerung und Postleitzahl am 31.12.1997

L

Schlüssel- nummer	Gemeinde	Kreis/Landkreis	Bevöl- kerung	Post- leit- zahl 1)
L				
09 3 75 162	Laaber, Markt	Regensburg	5 096	93164
13 0 53 047	Laage, Stadt	Güstrow	5 938	18299
03 4 56 012	Laar	Grafschaft Bentheim	2 118	49824
16 0 74 049	Laasdorf	Saale-Holzland-Kreis	495	07646
12 0 70 228	Laaske	Prignitz	166	16949
12 0 70 232	Laaslich	Prignitz	239	19348
12 0 66 172	Laasow	Oberspreewald-Lausitz	418	03205
12 0 61 284	Laasow	Dahme-Spreewald	168	15913
03 2 53 008	Laatzen, Stadt	Hannover	37 691	30880
01 0 53 079	Labenz	Herzogtum Lauenburg	689	23898
09 2 78 144	Laberweinting	Straubing-Bogen	3 374	84082
01 0 57 043	Laboe	Plön	5 068	24235
15 1 71 034	Labrun	Wittenberg	143	06922
09 7 78 162	Lachen	Unterallgäu	1 228	87760
03 3 51 016	Lachendorf	Celle	5 158	29331
05 5 66 032	Ladbergen	Steinfurt	6 237	49549
12 0 60 116	Ladeburg	Barnim	1 367	16321
15 1 51 030	Ladeburg	Anhalt-Zerbst	315	39279
01 0 54 073	Ladelund	Nordfriesland	1 412	25926
08 2 26 038	Ladenburg, Stadt	Rhein-Neckar-Kreis	11 512	68526
01 0 61 061	Lägerdorf	Steinburg	2 989	25566
03 4 54 026	Lähden	Emsland	4 214	49774
05 5 66 036	Laer	Steinfurt	6 263	48366
13 0 56 036	Lärz	Müritz	636	17248
03 4 56 013	Lage	Grafschaft Bentheim	950	49828
05 7 66 040	Lage, Stadt	Lippe	35 846	32791
15 3 70 065	Lagendorf	Altmarkkreis Salzwedel	575	29413
03 4 54 027	Lahn	Emsland	865	49757
06 5 32 015	Lahnau	Lahn-Dill-Kreis	8 597	35633
07 1 41 075	Lahnstein, Stadt	Rhein-Lahn-Kreis	18 927	56112
06 5 34 012	Lahntal	Marburg-Biedenkopf	6 674	35094
07 1 35 050	Lahr	Cochem-Zell	191	56288
07 2 32 072	Lahr	Bitburg-Prüm	192	54675
08 3 17 065	Lahr/ Schwarzwald, Stadt	Ortenaukreis	42 080	77933

1) * Bedeutet, daß die Gemeinde mehrere Postleitzahlen hat;
die hier genannte Zahl ist diejenige des Verwaltungssitzes der Gemeinde.

4 Gemeinden in alphabetischer Ordnung mit Schlüsselnummer,
Bevölkerung und Postleitzahl am 31.12.1997

L

Schlüssel- nummer	Gemeinde	Kreis/Landkreis	Bevöl- kerung	Post- leitz- zahl 1)
03 1 57 004	Lahstedt	Peine	10 530	31246
08 4 25 071	Laichingen, Stadt	Alb-Donau-Kreis	10 441	89150
13 0 53 048	Lalendorf	Güstrow	1 609	18279
09 2 71 130	Lalling	Deggendorf	1 593	94551
09 3 72 138	Lam, Markt	Cham	2 997	93462
07 2 32 254	Lambertsberg	Bitburg-Prüm	342	54649
07 3 32 032	Lambrecht (Pfalz), Stadt	Bad Dürkheim	4 212	67466
13 0 51 043	Lambrechtshagen	Bad Doberan	2 641	18069
07 3 35 201	Lamsborn	Kaiserslautern	835	66894
07 3 38 016	Lamsheim	Ludwigshafen	5 680	67245
09 7 77 145	Lamerdingen	Ostallgäu	1 705	86862
01 0 57 044	Lammershagen	Plön	300	24238
07 2 35 072	Lampaden	Trier-Saarburg	536	54316
06 4 31 013	Lampertheim, Stadt	Bergstraße	32 111	68623
14 2 85 130	Lampertswalde	Riesa-Großenhain	1 873	01561
14 3 89 150	Lampertswalde	Torgau-Oschatz	605	04758
12 0 61 288	Lamsfeld-Groß Liebitz	Dahme-Spreewald	158	15913
03 2 54 023	Lamspringe, Flecken	Hildesheim	3 394	31195
03 3 52 029	Lamstedt	Cuxhaven	3 250	21769
13 0 61 020	Lancken-Granitz	Rügen	346	18586
09 2 79 122	Landau a.d. Isar, Stadt	Dingolfing-Landau	12 636	94405
07 3 13 000	Landau in der Pfalz, Stadt	Kreisfreie Stadt	40 117	76829
09 7 74 151	Landensberg	Günzburg	681	89361
03 2 56 017	Landesbergen	Nienburg (Weser)	2 767	31628
12 0 73 360	Landin	Uckermark	511	16278
12 0 63 172	Landin	Havelland	99	14715
07 1 35 051	Landkern	Cochem-Zell	788	56814
01 0 55 026	Landkirchen auf Fehmarn	Ostholstein	2 349	23769
03 1 52 015	Landolfshausen	Göttingen	1 230	37136
01 0 61 062	Landrecht	Steinburg	138	25554
09 1 81 130	Landsberg a. Lech, Stadt	Landsberg a. Lech	24 925	86899
15 2 65 026	Landsberg, Stadt	Saalkreis	4 460	06188
09 1 79 132	Landsberied	Fürstenfeldbruck	1 085	82290
07 2 31 503	Landscheid	Bernkastel-Wittlich	2 250	54526
01 0 61 063	Landscheide	Steinburg	255	25572

1) * Bedeutet, daß die Gemeinde mehrere Postleitzahlen hat;
die hier genannte Zahl ist diejenige des Verwaltungssitzes der Gemeinde.

4 Gemeinden in alphabetischer Ordnung mit Schlüsselnummer,
Bevölkerung und Postleitzahl am 31.12.1997

L

Schlüssel- nummer	Gemeinde	Kreis/Landkreis	Bevöl- kerung	Post- leit- zahl 1)
09 2 61 000	Landshut, Stadt	Kreisfreie Stadt	58 600	84028 *
07 3 35 022	Landstuhl, Sickingenstadt	Kaiserslautern	9 235	66849
03 2 54 024	Landwehr	Hildesheim	650	31087
14 1 78 280	Landwüst	Vogtlandkreis	365	08258
01 0 59 137	Langballig	Schleswig-Flensburg	1 162	24977
09 2 76 129	Langdorf	Regen	1 989	94264
14 2 92 265	Langebrück	Kamenz	4 045	01465
01 0 56 034	Langein	Pinneberg	494	25485
15 3 69 018	Langein	Wernigerode	1 121	38871
03 1 53 007	Langeisheim, Stadt	Goslar	13 790	38685
03 4 54 028	Langen	Emsland	1 307	49838
12 0 68 268	Langen	Ostprignitz-Ruppin	419	16818
06 4 38 006	Langen (Hessen), Stadt	Offenbach	34 128	63225
13 0 60 045	Langen Brütz	Parchim	541	19067
13 0 60 046	Langen Jarchow	Parchim	244	19412
03 3 52 030	Langen, Stadt	Cuxhaven	17 481	27607
09 5 77 148	Langenalthelm	Weißenburg-Gunzenhausen	2 558	91799
15 3 70 066	Langenapel	Altmarkkreis Salzwedel	274	29413
08 4 35 030	Langenargen	Bodenseekreis	7 052	88085
14 1 77 250	Langenau	Freiberg	3 060	09636
08 4 25 072	Langenau, Stadt	Alb-Donau-Kreis	13 267	89129
09 1 78 138	Langenbach	Freising	3 551	85416
07 3 36 056	Langenbach	Kusel	513	66909
07 1 43 253	Langenbach bei Kirburg	Westerwaldkreis	1 062	57520
05 7 54 024	Langenberg	Gütersloh	7 885	33449
14 1 93 190	Langenbernsdorf	Zwickauer Land	4 030	08428
15 2 65 027	Langenbogen	Saalkreis	1 844	06179
08 1 25 113	Langenbrettach	Heilbronn	3 214	74243
08 1 27 047	Langenburg, Stadt	Schwäbisch Hall	1 930	74595
15 2 56 051	Langendorf	Burgenlandkreis	710	06729
15 2 68 013	Langendorf	Weißenfels	2 451	06667
03 3 54 014	Langendorf	Lüchow-Dannenberg	707	29484
15 2 61 031	Langeneichstädt	Merseburg-Querfurt	1 681	06268
08 4 26 067	Langenenslingen	Biberach	3 549	88515
01 0 54 074	Langeneß	Nordfriesland	125	25863

1) * Bedeutet, daß die Gemeinde mehrere Postleitzahlen hat;
die hier genannte Zahl ist diejenige des Verwaltungssitzes der Gemeinde.

4 Gemeinden in alphabetischer Ordnung mit Schlüsselnummer,
Bevölkerung und Postleitzahl am 31.12.1997

L

Schlüssel- nummer	Gemeinde	Kreis/Landkreis	Bevöl- kerung	Post- leitz- zahl 1)
07 1 37 060	Langenfeld	Mayen-Koblenz	778	56729
09 5 75 138	Langenfeld	Neustadt a.d.Aisch-Bad Windsheim	974	91474
05 1 58 020	Langenfeld (Rheinland), Stadt ..	Mettmann	57 619	40764
13 0 60 047	Langenhagen	Parchim	168	19399
03 2 53 009	Langenhagen, Stadt	Hannover	49 814	30853 *
07 1 43 254	Langenhahn	Westerwaldkreis	1 394	56459
14 2 87 210	Langenhennersdorf	Sächsische Schweiz	1 042	01819
01 0 54 075	Langenhorn	Nordfriesland	2 934	25842
01 0 53 080	Langenlehsten	Herzogtum Lauenburg	133	21514
16 0 77 023	Langenleuba-Niederhain	Altenburger Land	2 173	04618
07 1 33 054	Langenlonsheim	Bad Kreuznach	3 586	55450
09 1 85 143	Langenmosen	Neuburg-Schrobenhausen	1 419	86571
12 0 62 284	Langennaundorf	Elbe-Elster	339	04938
09 7 72 168	Langenneufnach	Augsburg	1 634	86863
16 0 75 054	Langenoria	Saale-Orla-Kreis	1 661	07381
09 1 77 126	Langenpreising	Erding	2 266	85465
15 3 63 074	Langensalzwedel	Stendal	184	39590
07 1 41 076	Langenscheid	Rhein-Lahn-Kreis	533	65558
06 4 35 017	Langenseibold, Stadt	Main-Kinzig-Kreis	12 456	63505
09 4 74 146	Langensendelbach	Forchheim	2 745	91094
15 3 57 022	Langenstein	Halberstadt	1 966	38895
14 1 82 230	Langensteinbach	Mittweida	2 341	04657
07 1 33 055	Langenthal	Bad Kreuznach	111	55569
15 3 55 036	Langenweddingen	Bördekreis	2 436	39171
14 1 93 205	Langenweißbach	Zwickauer Land	3 148	08121
16 0 76 039	Langenwetzendorf	Greiz	4 003	07957
16 0 76 041	Langenwolschendorf	Greiz	1 046	07937
09 5 73 120	Langenzenn, Stadt	Fürth	10 488	90579
03 4 62 007	Langeoog	Wittmund	2 065	26465
09 7 72 170	Langerringen	Augsburg	3 461	86853
05 3 58 032	Langerwehe	Düren	13 297	52379
12 0 69 332	Langerwisch	Potsdam-Mittelmark	1 418	14557
12 0 67 288	Langewahl	Oder-Spree	716	15518
16 0 70 032	Langewiesen, Stadt	Ilm-Kreis	3 680	98704
09 5 71 170	Langfurth	Ansbach	2 144	91731

1) * Bedeutet, daß die Gemeinde mehrere Postleitzahlen hat;
die hier genannte Zahl ist diejenige des Verwaltungssitzes der Gemeinde.

4 Gemeinden in alphabetischer Ordnung mit Schlüsselnummer,
Bevölkerung und Postleitzahl am 31.12.1997

L

Schlüssel- nummer	Gemeinde	Kreis/Landkreis	Bevöl- kerung	Post- leitz- zahl 1)
06 5 31 009	Langgöns	Gießen	11 587	35428
13 0 53 049	Langhagen	Güstrow	856	18279
03 3 51 017	Langlingen	Celle	2 227	29364
09 2 73 141	Langquaid, Markt	Kelheim	4 762	84085
07 1 37 061	Langscheid	Mayen-Koblenz	91	56729
13 0 57 053	Langsdorf	Nordvorpommern	332	18334
01 0 59 138	Langstedt	Schleswig-Flensburg	900	24852
07 2 35 073	Langsur	Trier-Saarburg	1 599	54308
16 0 64 039	Langula	Unstrut-Hainich-Kreis	1 217	99986
01 0 58 094	Langwedel	Rendsburg-Eckernförde	1 272	24631
03 3 61 006	Langwedel, Flecken	Verden	13 534	27299
09 7 72 171	Langweid a. Lech	Augsburg	7 052	86462
07 3 36 057	Langweiler	Kusel	287	67746
07 1 34 502	Langweiler	Birkenfeld	309	55758
07 3 35 202	Langwieden	Kaiserslautern	250	66894
01 0 53 081	Lankau	Herzogtum Lauenburg	483	23881
12 0 60 120	Lanke	Barnim	665	16359
13 0 56 034	Lansen	Müritz	257	17192
12 0 70 236	Lanz	Prignitz	950	19309
01 0 53 082	Lanze	Herzogtum Lauenburg	259	21483
13 0 56 035	Lapitz	Müritz	141	17217
09 3 75 165	Lappersdorf, Markt	Regensburg	11 973	93138
01 0 62 089	Lasbek	Stormarn	1 181	23847
07 2 32 255	Lascheid	Bitburg-Prüm	88	54597
07 2 32 256	Lasel	Bitburg-Prüm	351	54612
13 0 54 062	Lassahn	Ludwigslust	542	19246
13 0 59 049	Lassan, Stadt	Ostvorpommern	1 626	17440
03 4 53 009	Lastrup	Cloppenburg	6 265	49688
15 1 53 017	Latdorf	Bernburg	837	06408
01 0 60 052	Latendorf	Segeberg	525	24598
03 4 54 029	Lathen	Emsland	5 395	49762
07 1 35 052	Laubach	Cochem-Zell	1 091	56759
07 1 40 079	Laubach	Rhein-Hunsrück-Kreis	507	56288
06 5 31 010	Laubach, Stadt	Gießen	10 550	35321
09 7 80 125	Lauben	Oberallgäu	3 017	87493

1) * Bedeutet, daß die Gemeinde mehrere Postleitzahlen hat;
die hier genannte Zahl ist diejenige des Verwaltungssitzes der Gemeinde.

4 Gemeinden in alphabetischer Ordnung mit Schlüsselnummer,
Bevölkerung und Postleitzahl am 31.12.1997

L

Schlüssel- nummer	Gemeinde	Kreis/Landkreis	Bevöl- kerung	Post- leitz- zahl 1)
09 7 78 163	Lauben	Unterallgäu	1 302	87761
07 1 33 056	Laubenheim	Bad Kreuznach	830	55452
12 0 71 260	Laubsdorf	Spree-Neiße	474	03058
12 0 71 264	Laubst	Spree-Neiße	270	03116
14 2 92 270	Laubusch	Kamenz	2 842	02991
16 0 67 042	Laucha	Gotha	532	99880
15 2 56 052	Laucha an der Unstrut, Stadt ...	Burgenlandkreis	2 815	06636
12 0 66 176	Lauchhammer, Stadt	Oberspreewald-Lausitz	22 022	01979
08 1 36 038	Lauchheim, Stadt	Ostalbkreis	4 381	73466
08 3 37 065	Lauchringen	Waldshut	7 027	79787
16 0 63 048	Lauchröden	Wartburgkreis	1 113	99819
08 1 28 139	Lauda-Königshofen, Stadt	Main-Tauber-Kreis	15 414	97922
08 2 26 040	Laudenbach	Rhein-Neckar-Kreis	5 696	69514
09 6 76 135	Laudenbach	Miltenberg	1 340	63925
07 1 40 080	Laudert	Rhein-Hunsrück-Kreis	421	56291
03 2 57 018	Lauenau, Flecken	Schaumburg	3 650	31867
03 3 57 033	Lauenbrück	Rotenburg (Wümme)	1 949	27389
01 0 53 083	Lauenburg/ Elbe, Stadt	Herzogtum Lauenburg	11 930	21481
03 2 55 026	Lauenförde, Flecken	Holzminde	2 720	37697
03 2 57 019	Lauenhagen	Schaumburg	1 482	31714
14 1 93 210	Lauenhain	Zwickauer Land	702	08439
14 1 82 240	Lauenhain-Tanneberg	Mittweida	1 176	09648
08 3 17 068	Lauf	Ortenaukreis	3 939	77886
09 5 74 138	Lauf a.d. Pegnitz, Stadt	Nürnberger Land	25 384	91207
09 6 71 139	Laufach	Aschaffenburg	5 210	63846
07 2 31 074	Laufeld	Bernkastel-Wittlich	483	54533
09 1 72 122	Laufen, Stadt	Berchtesgadener Land	6 156	83410
08 3 37 066	Laufenburg (Baden), Stadt	Waldshut	8 448	79725
07 1 40 081	Laufersweiler	Rhein-Hunsrück-Kreis	828	55487
08 1 25 056	Lauffen am Neckar, Stadt	Heilbronn	10 964	74348
09 7 73 143	Laugna	Dillingen a.d. Donau	1 518	86502
09 7 73 144	Lauringen (Donau), Stadt	Dillingen a.d. Donau	10 804	89415
07 3 32 033	Laumersheim	Bad Dürkheim	907	67229
07 2 32 258	Lauperath	Bitburg-Prüm	129	54649
08 4 26 070	Laupheim, Stadt	Biberach	18 190	88471

1) * Bedeutet, daß die Gemeinde mehrere Postleitzahlen hat;
die hier genannte Zahl ist diejenige des Verwaltungssitzes der Gemeinde.

4 Gemeinden in alphabetischer Ordnung mit Schlüsselnummer,
Bevölkerung und Postleitzahl am 31.12.1997

L

Schlüssel- nummer	Gemeinde	Kreis/Landkreis	Bevöl- kerung	Post- leitzahl 1)
07 1 41 077	Laurenburg	Rhein-Lahn-Kreis	386	56379
14 3 89 160	Lausa	Torgau-Oschatz	309	04874
16 0 72 011	Lauscha, Stadt	Sonneberg	4 452	98724
07 1 33 057	Lauschied	Bad Kreuznach	640	55568
12 0 71 268	Lauschütz	Spree-Neiße	155	03172
16 0 75 056	Lausnitz b. Neustadt an der Orla	Saale-Orla-Kreis	375	07806
16 0 73 045	Lausnitz b. Pößneck	Saalfeld-Rudolstadt	160	07387
14 3 74 200	Laußig	Delitzsch	2 431	04838
14 2 92 280	Laußnitz	Kamenz	1 448	01936
14 2 92 290	Lauta, Stadt	Kamenz	6 883	02991
08 3 17 067	Lautenbach	Ortenaukreis	1 884	77794
09 4 71 152	Lauter	Bamberg	1 110	96169
14 1 91 190	Lauter/Sa., Stadt	Aue-Schwarzenberg	5 283	08312
08 4 25 073	Lauterach	Alb-Donau-Kreis	615	89584
14 1 81 230	Lauterbach	Mittlerer Erzgebirgskreis	1 215	09496
08 3 25 036	Lauterbach	Rottweil	3 373	78730
16 0 63 049	Lauterbach	Wartburgkreis	632	99826
06 5 35 011	Lauterbach (Hessen), Kreisstadt	Vogelsbergkreis	14 693	36341
07 3 36 058	Lauterecken, Stadt	Kusel	2 436	67742
09 3 73 140	Lauterhofen, Markt	Neumarkt i.d. OPf.	3 530	92283
07 3 33 041	Lautersheim	Donnersbergkreis	624	67308
08 1 17 061	Lauterstein, Stadt	Göppingen	2 862	73111
07 1 41 078	Lautert	Rhein-Lahn-Kreis	222	56355
09 4 73 141	Lautertal	Coburg	3 894	96486
06 4 31 014	Lautertal (Odenwald)	Bergstraße	7 327	64686
06 5 35 012	Lautertal (Vogelsberg)	Vogelsbergkreis	2 701	36369
09 7 78 164	Lautrach	Unterallgäu	1 141	87763
07 1 43 255	Lautzenbrücken	Westerwaldkreis	433	56472
07 1 40 082	Lautzenhausen	Rhein-Hunsrück-Kreis	414	55483
14 2 86 210	Lawalde	Löbau-Zittau	2 204	02708
12 0 67 292	Lawitz	Oder-Spree	528	15898
10 0 44 112	Lebach, Stadt	Saarlouis	23 840	66822
13 0 62 030	Lebehn	Uecker-Randow	160	17322
15 1 53 018	Lebendorf	Bernburg	1 064	06420
15 1 71 035	Lebien	Wittenberg	449	06922

1) * Bedeutet, daß die Gemeinde mehrere Postleitzahlen hat;
die hier genannte Zahl ist diejenige des Verwaltungssitzes der Gemeinde.

Schlüssel- nummer	Gemeinde	Kreis/Landkreis	Bevöl- kerung	Post- leitz- zahl 1)
01 0 57 045	Lebrade	Plön	616	24306
12 0 64 268	Lebus, Stadt	Märkisch-Oderland	2 273	15326
12 0 62 288	Lebusa	Elbe-Elster	454	04936
09 7 77 147	Lechbruck	Ostallgäu	2 517	86983
01 0 54 076	Leck	Nordfriesland	7 601	25917
16 0 76 042	Lederhose	Greiz	320	07589
12 0 65 180	Leegebruch	Oberhavel	5 771	16767
03 4 57 013	Leer (Ostfriesland), Stadt	Leer	33 109	26789
03 2 56 018	Leese	Nienburg (Weser)	1 762	31633
12 0 61 296	Leeskow	Dahme-Spreewald	104	15868
15 1 71 036	Leetza	Wittenberg	400	06895
03 4 52 015	Leezdorf	Aurich	1 932	26529
01 0 60 053	Leezen	Segeberg	1 518	23816
13 0 60 048	Leezen	Parchim	1 983	19067
09 7 78 165	Legau, Markt	Unterallgäu	2 992	87764
12 0 70 240	Legde	Prignitz	513	19336
05 5 54 036	Legden	Borken	6 223	48739
03 4 54 030	Lehe	Emsland	863	26892
01 0 51 065	Lehe	Dithmarschen	1 079	25774
16 0 74 051	Lehesten	Saale-Holzland-Kreis	807	07778
16 0 73 046	Lehesten, Stadt	Saalfeld-Rudolstadt	2 417	07349
07 1 37 504	Lehmen	Mayen-Koblenz	1 377	56332
01 0 57 046	Lehmkuhlen	Plön	1 404	24211
01 0 53 084	Lehmrade	Herzogtum Lauenburg	388	23883
12 0 69 336	Lehnin	Potsdam-Mittelmark	3 110	14797
12 0 65 184	Lehnitz	Oberhavel	2 368	16565
12 0 69 340	Lehnsdorf	Potsdam-Mittelmark	132	14823
16 0 71 049	Lehnstedt	Weimarer Land	350	99441
09 5 71 171	Lehrberg, Markt	Ansbach	2 821	91611
03 1 54 014	Lehre	Helmstedt	11 367	38165
08 1 25 057	Lehrensteinsfeld	Heilbronn	1 665	74251
03 2 53 010	Lehrte, Stadt	Hannover	42 818	31275
13 0 54 063	Lehsen	Ludwigslust	308	19243
12 0 61 300	Leibchel	Dahme-Spreewald	189	15913
08 4 37 072	Leibertingen	Sigmaringen	2 217	88637

1) * Bedeutet, daß die Gemeinde mehrere Postleitzahlen hat;
die hier genannte Zahl ist diejenige des Verwaltungssitzes der Gemeinde.

4 Gemeinden in alphabetischer Ordnung mit Schlüsselnummer,
Bevölkerung und Postleitzahl am 31.12.1997

L

Schlüssel- nummer	Gemeinde	Kreis/Landkreis	Bevöl- kerung	Post- leit- zahl 1)
09 2 78 146	Leiblfing	Straubing-Bogen	3 696	94339
12 0 61 304	Leibsch	Dahme-Spreewald	239	15910
05 3 78 016	Leichlingen (Rheinland), Stadt .	Rheinisch-Bergischer Kreis	26 529	42799
07 2 32 259	Leidenborn	Bitburg-Prüm	177	54619
09 6 76 136	Leidersbach	Miltenberg	4 743	63849
03 1 51 015	Leiferde	Gifhorn	4 040	38542
07 1 31 044	Leimbach	Ahrweiler	551	53518
16 0 63 051	Leimbach	Wartburgkreis	1 731	36433
07 2 32 073	Leimbach	Bitburg-Prüm	61	54673
15 2 61 032	Leimbach	Merseburg-Querfurt	379	06268
07 3 40 027	Leimen	Südwestpfalz	1 064	66978
08 2 26 041	Leimen, Stadt	Rhein-Neckar-Kreis	25 372	69181
07 3 34 016	Leimersheim	Germersheim	2 624	76774
09 6 79 200	Leinach	Würzburg	3 181	97274
16 0 67 083	Leinatal	Gotha	3 803	99880
09 5 74 139	Leinburg	Nürnberger Land	6 242	91227
16 0 61 064	Leinefelde, Stadt	Eichsfeld	15 280	37327
08 1 16 078	Leinefelden-Echterdingen, Stadt .	Esslingen	35 350	70771
08 1 25 058	Leingarten	Heilbronn	9 187	74211
07 1 40 084	Leiningen	Rhein-Hunsrück-Kreis	628	56291
07 3 37 051	Leinsweiler	Südliche Weinstraße	415	76829
08 1 36 040	Leinzell	Ostalbkreis	2 435	73575
15 1 71 037	Leipa	Wittenberg	97	06917
12 0 66 180	Leipe	Oberspreewald-Lausitz	161	03226
09 7 74 155	Leipheim, Stadt	Günzburg	6 545	89340
14 2 92 300	Leippe-Torno	Kamen z	1 405	02991
14 3 65 000	Leipzig, Stadt	Kreisfreie Stadt	446 491	04109 *
07 1 34 050	Leisel	Birkenfeld	592	55767
15 2 56 053	Leislau	Burgenlandkreis	327	06618
14 3 75 090	Leisnig, Stadt	Döbeln	7 924	04703
15 2 68 014	Leißling	Weißenfels	1 454	06667
12 0 67 296	Leißnitz	Oder-Spree	348	15848
15 1 51 031	Leitzkau	Anhalt-Zerbst	1 250	39279
07 1 34 051	Leitzweiler	Birkenfeld	121	55779
07 2 35 074	Leiw en	Trier-Saarburg	1 497	54340

1) * Bedeutet, daß die Gemeinde mehrere Postleitzahlen hat;
die hier genannte Zahl ist diejenige des Verwaltungssitzes der Gemeinde.

4 Gemeinden in alphabetischer Ordnung mit Schlüsselnummer,
Bevölkerung und Postleitzahl am 31.12.1997

L

Schlüssel- nummer	Gemeinde	Kreis/Landkreis	Bevöl- kerung	Post- leit- zahl 1)
13 0 56 037	Leizen	Müritz	277	17209
13 0 53 050	Leikendorf	Güstrow	721	17168
07 3 40 028	Lemberg	Südwestpfalz	4 348	66969
03 2 51 022	Lembruch	Diepholz	1 054	49459
03 2 51 023	Lemförde, Flecken	Diepholz	2 659	49448
05 7 66 044	Lemgo, Stadt	Lippe	41 671	32657
03 3 54 015	Lemgow	Lüchow-Dannenberg	1 537	29485
12 0 73 364	Lemmersdorf	Uckermark	628	17337
16 0 75 057	Lemnitz	Saale-Orla-Kreis	410	07819
03 4 61 006	Lemwerder	Wesermarsch	7 439	27809
09 1 77 127	Lengdorf	Erding	2 328	84435
03 1 57 005	Lengede	Peine	11 444	38268
15 2 66 025	Lengefeld	Sangerhausen	785	06528
14 1 81 240	Lengefeld, Stadt	Mittlerer Erzgebirgskreis	3 060	09514
03 3 57 034	Lengenbostel	Rotenburg (Wümme)	419	27419
16 0 64 042	Lengenfeld unterm Stein	Unstrut-Hainich-Kreis	1 453	99976
14 1 78 290	Lengenfeld, Stadt	Vogtlandkreis	7 677	08485
09 7 77 149	Lengenwang	Ostallgäu	1 356	87663
03 4 54 031	Lengerich	Emsland	2 578	49838
05 5 66 040	Lengerich, Stadt	Steinfurt	21 995	49525
16 0 69 026	Lengfeld	Hildburghausen	533	98660
09 1 73 135	Lenggries	Bad Tölz-Wolfratshausen	9 190	83661
03 2 55 027	Lenne	Holzminden	841	37627
05 9 66 020	Lennestadt, Stadt	Olpe	27 636	57368
08 1 16 079	Lenningen	Esslingen	8 756	73252
01 0 55 027	Lensahn	Ostholstein	4 684	23738
16 0 61 065	Lenterode	Eichsfeld	289	37318
01 0 60 054	Lentförden	Segeberg	2 108	24632
09 1 76 143	Lenting	Eichstätt	4 640	85101
12 0 68 272	Lentzke	Ostprignitz-Ruppin	640	16833
14 2 85 140	Lenz	Riesa-Großenhain	635	01561
12 0 70 244	Lenzen, Stadt	Prignitz	2 520	19309
08 3 15 068	Lenzkirch	Breisgau-Hochschwarzwald	4 910	79853
09 3 77 137	Leonberg	Tirschenreuth	1 050	95666
08 1 15 028	Leonberg, Stadt	Böblingen	43 981	71229

1) * Bedeutet, daß die Gemeinde mehrere Postleitzahlen hat;
die hier genannte Zahl ist diejenige des Verwaltungssitzes der Gemeinde.

4 Gemeinden in alphabetischer Ordnung mit Schlüsselnummer,
Bevölkerung und Postleitzahl am 31.12.1997

L

Schlüssel- nummer	Gemeinde	Kreis/Landkreis	Bevöl- kerung	Post- leitz- zahl 1)
13 0 62 031	Leopoldshagen	Uecker-Randow	850	17375
05 7 66 048	Leopoldshöhe	Lippe	15 654	33818
15 3 70 067	Leppin	Altmarkkreis Salzwedel	452	39615
13 0 55 040	Leppin	Mecklenburg-Strelitz	560	17349
15 1 51 032	Leps	Anhalt-Zerbst	314	39264
12 0 64 273	Letschin	Märkisch-Oderland	3 198	15324
07 1 33 058	Lettweiler	Bad Kreuznach	228	67823
15 3 70 068	Letzlingen	Altmarkkreis Salzwedel	1 533	39638
14 2 80 190	Leuben-Schleinitz	Meißen	1 795	01623
14 1 78 300	Leubetha	Vogtlandkreis	209	08626
14 1 78 310	Leubnitz	Vogtlandkreis	732	08539
14 1 93 230	Leubnitz	Zwickauer Land	3 853	08412
14 1 77 260	Leubsdorf	Freiberg	4 189	09573
07 1 38 037	Leubsdorf	Neuwied	1 680	53547
09 3 74 132	Leuchtenberg, Markt	Neustadt a.d. Waldnaab	1 381	92705
12 0 64 276	Leuenberg	Märkisch-Oderland	350	16259
14 1 88 150	Leukersdorf/Erzgeb.	Stollberg	2 706	09387
06 5 32 016	Leun, Stadt	Lahn-Dill-Kreis	5 903	35638
15 2 61 033	Leuna, Stadt	Merseburg-Querfurt	7 858	06237
14 2 87 220	Leupoldishain	Sächsische Schweiz	400	01824
09 4 75 145	Leupoldsgrün	Hof	1 438	95191
13 0 54 064	Leussow	Ludwigslust	327	19288
09 4 74 147	Leutenbach	Forchheim	1 709	91359
08 1 19 042	Leutenbach	Rems-Murr-Kreis	10 695	71397
16 0 73 106	Leutenberg, Stadt	Saalfeld-Rudolstadt	2 737	07338
16 0 71 051	Leutenthal	Weimarer Land	276	99439
07 1 43 042	Leuterod	Westerwaldkreis	690	56244
16 0 66 039	Leutersdorf	Schmalkalden-Meiningen	325	98617
14 2 86 220	Leutersdorf	Löbau-Zittau	2 645	02794
09 5 71 174	Leutershausen, Stadt	Ansbach	5 628	91578
07 1 38 038	Leutesdorf	Neuwied	2 005	56599
12 0 71 272	Leuthen	Spree-Neiße	777	03058
08 4 36 055	Leutkirch im Allgäu, Stadt	Ravensburg	21 803	88299
13 0 59 050	Levenhagen	Ostvorpommern	405	17498
05 3 16 000	Leverkusen, Stadt	Kreisfreie Stadt	162 298	51373 *

1) * Bedeutet, daß die Gemeinde mehrere Postleitzahlen hat;
die hier genannte Zahl ist diejenige des Verwaltungssitzes der Gemeinde.

4 Gemeinden in alphabetischer Ordnung mit Schlüsselnummer,
Bevölkerung und Postleitzahl am 31.12.1997

L

Schlüssel- nummer	Gemeinde	Kreis/Landkreis	Bevöl- kerung	Post- leit- zahl 1)
13 0 53 051	Levitow	Güstrow	245	17168
01 0 54 077	Lexgaard	Nordfriesland	64	25923
13 0 56 038	Lexow	Müritz	168	17213
12 0 64 280	Libbenichen	Märkisch-Oderland	368	15306
15 1 59 024	Libbesdorf	Köthen	407	06386
15 1 59 025	Libehna	Köthen	309	06369
06 5 31 011	Lich, Stadt	Gießen	13 339	35423
16 0 73 049	Lichte	Saalfeld-Rudolstadt	2 070	98739
14 1 82 250	Lichtenau	Mittweida	2 644	09244
09 5 71 175	Lichtenau, Markt	Ansbach	3 810	91586
08 2 16 028	Lichtenau, Stadt	Rastatt	4 965	77839
05 7 74 028	Lichtenau, Stadt	Paderborn	10 543	33165
13 0 55 041	Lichtenberg	Mecklenburg-Strelitz	620	17259
14 2 92 310	Lichtenberg	Kamenz	1 808	01896
14 1 77 270	Lichtenberg/Erzgeb.	Freiberg	3 171	09638
09 4 75 146	Lichtenberg, Stadt	Hof	1 176	95192
07 2 32 260	Lichtenborn	Bitburg-Prüm	404	54619
09 4 78 139	Lichtenfels, Stadt	Lichtenfels	21 458	96215
08 6 35 016	Lichtenfels, Stadt	Waldeck-Frankenberg	4 596	35104
16 0 73 051	Lichtenhain/Bergbahn	Saalfeld-Rudolstadt	360	98744
12 0 64 284	Lichtenow	Märkisch-Oderland	453	15345
08 4 15 092	Lichtenstein	Reutlingen	9 723	72805
14 1 73 130	Lichtenstein/Sa., Stadt	Chemnitzer Land	14 397	09350
14 1 93 250	Lichtentanne	Zwickauer Land	7 875	08115
08 1 16 037	Lichtenwald	Esslingen	2 571	73669
12 0 62 293	Lichterfeld-Schacksdorf	Elbe-Elster	1 141	03238
15 3 63 075	Lichterfelde	Stendal	382	39615
03 2 56 019	Liebenau, Flecken	Nienburg (Weser)	4 355	31618
06 6 33 016	Liebenau, Stadt	Kassel	3 690	34396
03 1 53 008	Liepenburg	Goslar	9 697	38704
16 0 75 058	Liebengrün	Saale-Orla-Kreis	490	07368
07 1 43 256	Liebenscheld	Westerwaldkreis	828	56479
16 0 70 033	Liebenstein	Ilm-Kreis	482	99330
12 0 68 276	Liebenthal	Ostprignitz-Ruppin	244	16909
12 0 65 188	Liebenthal	Oberhavel	218	16559

1) * Bedeutet, daß die Gemeinde mehrere Postleitzahlen hat;
die hier genannte Zahl ist diejenige des Verwaltungssitzes der Gemeinde.

4 Gemeinden in alphabetischer Ordnung mit Schlüsselnummer,
Bevölkerung und Postleitzahl am 31.12.1997

L

Schlüssel- nummer	Gemeinde	Kreis/Landkreis	Bevöl- kerung	Post- leitz- zahl 1)
12 0 65 192	Liebenwalde, Stadt	Oberhavel	2 653	16559
12 0 61 308	Lieberose, Stadt	Dahme-Spreewald	1 664	15868
14 3 79 400	Liebertwolkwitz	Leipziger Land	5 196	04445
13 0 51 044	Lieblingshof	Bad Doberan	584	18196
16 0 75 059	Liebschütz	Saale-Orla-Kreis	588	07368
14 3 89 170	Liebschützberg	Torgau-Oschatz	3 947	04758
07 1 40 085	Liebshausen	Rhein-Hunsrück-Kreis	442	55494
14 2 87 230	Liebstadt, Stadt	Sächsische Schweiz	1 540	01825
16 0 71 052	Liebstedt	Weimarer Land	467	99510
06 4 36 010	Liederbach am Taunus	Main-Taunus-Kreis	7 635	65835
15 2 66 026	Liedersdorf	Sangerhausen	246	06528
07 1 35 053	Lieg	Cochem-Zell	457	56290
05 5 66 044	Lienen	Steinfurt	8 925	49536
12 0 60 128	Liepe	Barnim	802	16248
12 0 63 176	Liepe	Havelland	177	14715
13 0 59 051	Liepen	Ostvorpommern	363	17391
13 0 62 032	Liepgarten	Uecker-Randow	882	17375
07 2 32 261	Lierfeld	Bitburg-Prüm	84	54597
07 1 41 079	Lierschied	Rhein-Lahn-Kreis	497	56357
07 1 35 054	Liesenich	Cochem-Zell	352	56858
07 2 31 075	Lieser	Bernkastel-Wittlich	1 178	54470
15 2 65 028	Lieskau	Saalkreis	2 126	06120
12 0 71 276	Lieskau	Spree-Neiße	229	03130
12 0 62 296	Lieskau	Elbe-Elster	264	03238
07 2 32 074	Ließem	Bitburg-Prüm	94	54636
12 0 72 220	Ließen	Teltow-Fläming	86	14913
13 0 53 052	Liessow	Güstrow	587	18299
15 3 70 069	Liesten	Altmarkkreis Salzwedel	322	29416
01 0 51 067	Lieth	Dithmarschen	358	25770
12 0 64 288	Lietzen	Märkisch-Oderland	861	15306
12 0 63 180	Lietzow	Havelland	279	14641
13 0 61 021	Lietzow	Rügen	284	18528
03 3 56 005	Lillienthal	Osterholz	16 876	28865
07 1 33 059	Limbach	Bad Kreuznach	352	55606
14 1 78 320	Limbach	Vogtlandkreis	1 624	08491

1) * Bedeutet, daß die Gemeinde mehrere Postleitzahlen hat;
die hier genannte Zahl ist diejenige des Verwaltungssitzes der Gemeinde.

4 Gemeinden in alphabetischer Ordnung mit Schlüsselnummer,
Bevölkerung und Postleitzahl am 31.12.1997

L

Schlüssel- nummer	Gemeinde	Kreis/Landkreis	Bevöl- kerung	Post- leitz- zahl 1)
07 1 43 257	Limbach	Westerwaldkreis	418	57629
08 2 25 052	Limbach	Neckar-Odenwald-Kreis	4 699	74838
14 1 73 140	Limbach-Oberfrohna, Stadt	Chemnitzer Land	20 918	09212
06 5 33 009	Limburg a.d. Lahn, Kreisstadt ..	Limburg-Weilburg	33 417	65549 *
07 3 38 017	Limburgerhof	Ludwigshafen	10 601	67117
06 4 40 014	Limeshain	Wetteraukreis	5 465	63694
12 0 67 300	Limsdorf	Oder-Spree	463	15864
01 0 53 085	Linau	Herzogtum Lauenburg	1 140	22959
07 1 31 047	Lind	Ahrweiler	607	53506
07 1 37 063	Lind	Mayen-Koblenz	69	56729
15 1 71 038	Linda (Elster)	Wittenberg	659	06928
16 0 75 061	Linda b. Neustadt an der Orla ..	Saale-Orla-Kreis	450	07819
16 0 76 043	Linda b. Weida	Greiz	505	07580
01 0 58 096	Lindau	Rendsburg-Eckernförde	1 265	24214
09 7 76 116	Lindau (Bodensee), Stadt	Lindau (Bodensee)	23 909	88131
15 1 51 033	Lindau, Stadt	Anhalt-Zerbst	1 254	39264
09 2 76 130	Lindberg	Regen	2 422	94227
12 0 66 184	Lindchen	Oberspreewald-Lausitz	107	03103
07 1 43 258	Linden	Westerwaldkreis	160	57629
07 3 35 023	Linden	Kaiserslautern	1 321	66851
01 0 51 068	Linden	Dithmarschen	859	25791
06 5 31 012	Linden, Stadt	Gießen	12 004	35440
12 0 62 300	Lindena	Elbe-Elster	436	03238
12 0 66 188	Lindenau	Oberspreewald-Lausitz	826	01945
14 1 91 210	Lindenau	Aue-Schwarzenberg	778	08289
07 3 32 034	Lindenberg	Bad Dürkheim	1 211	67473
12 0 70 248	Lindenberg	Prignitz	355	16928
12 0 60 132	Lindenberg	Barnim	1 315	16321
13 0 52 048	Lindenberg	Demmin	292	17111
12 0 67 304	Lindenberg	Oder-Spree	975	15864
09 7 76 117	Lindenberg i. Allgäu, Stadt	Lindau (Bodensee)	11 458	88161
12 0 72 224	Lindenbrück	Teltow-Fläming	393	15838
06 4 31 015	Lindenfels, Stadt	Bergstraße	5 269	64678
16 0 76 044	Lindenkreuz	Greiz	571	07589
07 1 40 086	Lindenschied	Rhein-Hunsrück-Kreis	240	55481

1) * Bedeutet, daß die Gemeinde mehrere Postleitzahlen hat;
die hier genannte Zahl ist diejenige des Verwaltungssitzes der Gemeinde.

4 Gemeinden in alphabetischer Ordnung mit Schlüsselnummer,
Bevölkerung und Postleitzahl am 31.12.1997

L

Schlüssel- nummer	Gemeinde	Kreis/Landkreis	Bevöl- kerung	Post- leit- zahl 1)
14 3 79 410	Lindenthal	Leipziger Land	5 052	04466
03 4 53 010	Lindern (Oldenburg)	Cloppenburg	4 493	49699
16 0 61 066	Lindewerra	Eichsfeld	251	37318
01 0 59 179	Lindewitt	Schleswig-Flensburg	2 074	24969
03 2 57 020	Lindhorst	Schaumburg	4 777	31698
16 0 74 052	Lindig	Saale-Holzland-Kreis	305	07768
05 3 74 020	Lindlar	Oberbergischer Kreis	21 522	51789
12 0 67 308	Lindow	Oder-Spree	95	15848
12 0 68 280	Lindow (Mark), Stadt	Ostprignitz-Ruppin	2 513	16835
15 3 70 070	Lindstedt	Altmarkkreis Salzwedel	689	39638
15 3 63 076	Lindtorf	Stendal	426	39596
03 3 58 015	Lindwedel	Soltau-Fallingb.	2 025	29690
03 4 54 032	Lingen (Ems), Stadt	Emsland	52 255	49808 *
07 3 34 017	Lingenfeld	Germersheim	5 144	67360
07 1 40 087	Lingerhahn	Rhein-Hunsrück-Kreis	469	56291
07 1 38 040	Linkenbach	Neuwied	474	56317
08 2 15 105	Linkenheim-Hochstetten	Karlsruhe	11 295	76351
05 3 58 036	Linnich, Stadt	Düren	13 830	52441
12 0 68 284	Linow	Ostprignitz-Ruppin	397	16831
03 2 56 020	Linsburg	Nienburg (Weser)	978	31636
06 4 35 018	Linsengericht	Main-Kinzig-Kreis	9 410	63589
13 0 53 053	Linstow	Güstrow	178	18292
12 0 69 344	Linthe	Potsdam-Mittelmark	591	14822
03 3 52 031	Lintig	Cuxhaven	1 367	27624
12 0 68 288	Linum	Ostprignitz-Ruppin	759	16833
07 1 38 041	Linz am Rhein, Stadt	Neuwied	5 989	53545
14 1 81 250	Lippersdorf	Mittlerer Erzgebirgskreis	810	09509
16 0 74 053	Lippersdorf-Erdmannsdorf	Saale-Holzland-Kreis	514	07646
05 9 74 024	Lippetal	Soest	12 326	59510
07 1 41 080	Lipporn	Rhein-Lahn-Kreis	267	56357
16 0 62 033	Lipprechterode	Nordhausen	675	99752
05 9 74 028	Lippstadt, Stadt	Soest	66 580	59555 *
12 0 66 192	Lipten	Oberspreewald-Lausitz	180	03205
07 2 33 224	Lirstal	Daun	235	56767
09 4 71 154	Lisberg	Bamberg	1 681	96170

1) * Bedeutet, daß die Gemeinde mehrere Postleitzahlen hat;
die hier genannte Zahl ist diejenige des Verwaltungssitzes der Gemeinde.

4 Gemeinden in alphabetischer Ordnung mit Schlüsselnummer,
Bevölkerung und Postleitzahl am 31.12.1997

L

Schlüssel- nummer	Gemeinde	Kreis/Landkreis	Bevöl- kerung	Post- leit- zahl 1)
07 2 33 041	Lissendorf	Daun	1 103	54587
01 0 54 078	List	Nordfriesland	2 886	25992
15 1 71 039	Listerfehrda	Wittenberg	383	06918
09 4 71 155	Litzendorf	Bamberg	5 866	96123
08 2 26 104	Lobbach	Rhein-Neckar-Kreis	2 392	74931
12 0 69 348	Lobbese	Potsdam-Mittelmark	368	14913
16 0 75 062	Lobenstein, Moorbad, Stadt	Saale-Orla-Kreis	7 455	07356
12 0 60 136	Lobetal	Barnim	671	16321
14 3 79 430	Lobstädt	Leipziger Land	2 806	04552
15 1 51 034	Loburg, Stadt	Anhalt-Zerbst	2 667	39279
15 2 65 029	Lochau	Saalkreis	1 019	06184
07 1 43 259	Lochum	Westerwaldkreis	329	57629
12 0 70 252	Lockstädt	Prignitz	166	16949
01 0 61 064	Lockstedt	Steinburg	154	25551
12 0 69 352	Locktow	Potsdam-Mittelmark	289	14806
13 0 58 060	Lockwisch	Nordwestmecklenburg	313	23923
13 0 59 052	Loddin	Ostvorpommern	968	17459
14 2 84 210	Lodenau	Niederschles. Oberlausitzkreis ..	915	02929
14 2 86 230	Löbau, Stadt	Löbau-Zittau	16 302	02708
15 2 65 030	Löbejün, Stadt	Saalkreis	2 482	06193
15 1 71 040	Löben	Wittenberg	292	06925
15 1 54 017	Löberitz	Bitterfeld	1 160	06780
16 0 74 054	Löberschütz	Saale-Holzland-Kreis	184	07751
16 0 77 026	Löbichau	Altenburger Land	1 325	04626
15 2 56 054	Löbitz	Burgenlandkreis	507	06618
13 0 57 054	Löbnitz	Nordvorpommern	832	18314
14 3 74 220	Löbnitz	Delitzsch	2 519	04509
15 3 67 016	Löbnitz (Bode)	Schönebeck	295	39443
15 1 59 026	Löbnitz an der Linde	Köthen	331	06369
08 1 18 047	Löchgau	Ludwigsburg	5 032	74369
13 0 62 033	Löcknitz	Uecker-Randow	3 292	17321
15 3 67 017	Lödderitz	Schönebeck	246	39240
15 3 52 022	Löderburg	Aschersleben-Staßfurt	3 436	39446
16 0 77 027	Lödla	Altenburger Land	800	04617
07 1 37 214	Löf	Mayen-Koblenz	1 446	56332

1) * Bedeutet, daß die Gemeinde mehrere Postleitzahlen hat;
die hier genannte Zahl ist diejenige des Verwaltungssitzes der Gemeinde.

4 Gemeinden in alphabetischer Ordnung mit Schlüsselnummer,
Bevölkerung und Postleitzahl am 31.12.1997

L

Schlüssel- nummer	Gemeinde	Kreis/Landkreis	Bevöl- kerung	Post- leitz- zahl 1)
08 3 15 070	Löffingen, Stadt	Breisgau-Hochschwarzwald	7 354	79843
16 0 75 063	Löhma	Saale-Orla-Kreis	314	07907
12 0 60 140	Löhme	Barnim	306	16356
06 5 33 010	Löhnberg	Limburg-Weilburg	4 508	35792
05 7 58 024	Löhne, Stadt	Herford	41 386	32584
12 0 62 308	Löhsten	Elbe-Elster	153	04895
07 1 33 060	Löllbach	Bad Kreuznach	238	67744
03 4 53 011	Löningen, Stadt	Cloppenburg	12 877	49624
12 0 61 312	Löpten	Dahme-Spreewald	304	15757
01 0 57 047	Löptin	Plön	297	24250
08 3 36 050	Lörrach, Stadt	Lörrach	45 035	79539 *
07 3 39 034	Lörzweiler	Mainz-Bingen	1 861	55296
07 2 31 076	Löslich	Bernkastel-Wittlich	407	54492
14 1 91 220	Lößnitz, Stadt	Aue-Schwarzenberg	10 516	08294
07 2 31 206	Lötzbeuren	Bernkastel-Wittlich	501	56843
12 0 65 198	Löwenberger Land	Oberhavel	6 854	16775
01 0 54 079	Löwenstedt	Nordfriesland	646	25864
08 1 25 059	Löwenstein, Stadt	Heilbronn	2 965	74245
13 0 58 061	Löwitz	Nordwestmecklenburg	180	19217
13 0 59 054	Löwitz	Ostvorpommern	321	17398
08 2 16 029	Loffenau	Rastatt	2 748	76597
01 0 61 065	Lohbarbek	Steinburg	672	25551
09 3 72 178	Lohberg	Cham	2 115	93470
01 0 58 097	Lohe-Föhrden	Rendsburg-Eckernförde	699	24806
01 0 51 069	Lohe-Rickelshof	Dithmarschen	1 955	25746
06 6 33 017	Lohfelden	Kassel	13 399	34253
03 3 51 501	Lohheide, gemfr. Bezirk	Celle	947	29303
09 1 83 125	Lohkirchen	Mühlendorf a. Inn	645	84494
05 3 82 028	Lohmar, Stadt	Rhein-Sieg-Kreis	29 997	53797
13 0 61 022	Lohme	Rügen	586	18551
14 2 87 240	Lohmen	Sächsische Schweiz	3 271	01847
13 0 53 054	Lohmen	Güstrow	842	18276
03 4 60 006	Lohne (Oldenburg), Stadt	Vechta	23 355	49393
07 3 33 042	Lohnsfeld	Donnersbergkreis	959	67727
07 3 36 060	Lohnweiler	Kusel	455	67744

1) * Bedeutet, daß die Gemeinde mehrere Postleitzahlen hat;
die hier genannte Zahl ist diejenige des Verwaltungssitzes der Gemeinde.

4 Gemeinden in alphabetischer Ordnung mit Schlüsselnummer,
Bevölkerung und Postleitzahl am 31.12.1997

L

Schlüssel- nummer	Gemeinde	Kreis/Landkreis	Bevöl- kerung	Post- leitz- zahl 1)
09 6 77 155	Lohr a. Main, Stadt	Main-Spessart	16 178	97816
06 5 34 013	Lohra	Marburg-Biedenkopf	5 765	35102
07 1 41 081	Lohrheim	Rhein-Lahn-Kreis	548	65558
14 2 92 320	Lohsa	Kamenz	4 797	02999
09 2 79 124	Loiching	Dingolfing-Landau	3 485	84180
13 0 59 053	Loissin	Ostvorpommern	686	17509
01 0 59 055	Loitz	Schleswig-Flensburg	256	24888
15 3 62 062	Loitsche	Ohrekreis	856	39326
13 0 52 049	Loitz, Stadt	Demmin	4 692	17121
09 2 78 147	Loitzendorf	Straubing-Bogen	608	94359
06 5 31 013	Lollar, Stadt	Gießen	10 152	35457
07 1 41 082	Lollschied	Rhein-Lahn-Kreis	213	56357
14 2 80 210	Lommatzsch, Stadt	Meißen	6 487	01623
14 2 92 325	Lomnitz	Kamenz	994	01458
07 2 35 077	Longen	Trier-Saarburg	73	54338
07 2 31 077	Longkamp	Bernkastel-Wittlich	1 086	54472
07 2 35 078	Longuich	Trier-Saarburg	1 226	54340
09 5 72 139	Lonnerstadt, Markt	Erlangen-Höchstadt	1 865	91475
07 1 37 065	Lonnig	Mayen-Koblenz	947	56295
08 4 25 075	Lonsee	Alb-Donau-Kreis	4 473	89173
07 3 31 043	Lonsheim	Alzey-Worms	527	55237
01 0 61 066	Looft	Steinburg	381	25582
01 0 58 098	Loop	Rendsburg-Eckernförde	199	24644
01 0 58 099	Loose	Rendsburg-Eckernförde	812	24366
06 4 39 010	Lorch, Stadt	Rheingau-Taunus-Kreis	4 464	65391
08 1 36 042	Lorch, Stadt	Ostalbkreis	11 061	73547
07 1 41 121	Loreleystadt Sankt Goarshausen,	Rhein-Lahn-Kreis	1 575	56346
06 4 31 016	Lorsch, Stadt	Bergstraße	11 645	64653
07 2 35 080	Lorscheid	Trier-Saarburg	543	54317
03 4 54 033	Lorup	Emsland	2 853	26901
15 3 63 077	Losenrade	Stendal	170	39615
10 0 42 112	Losheim am See	Merzig-Wadern	16 690	66679
15 2 56 055	Lossa	Burgenlandkreis	941	06647
08 2 37 045	Loßburg	Freudenstadt	6 291	72290
15 3 63 078	Losse	Stendal	131	39615

1) * Bedeutet, daß die Gemeinde mehrere Postleitzahlen hat;
die hier genannte Zahl ist diejenige des Verwaltungssitzes der Gemeinde.

4 Gemeinden in alphabetischer Ordnung mit Schlüsselnummer,
Bevölkerung und Postleitzahl am 31.12.1997

L

Schlüssel- nummer	Gemeinde	Kreis/Landkreis	Bevöl- kerung	Post- leit- zahl 1)
15 3 58 034	Lostau	Jerichower Land	1 835	39291
05 5 66 048	Lotte	Steinfurt	12 023	49504
01 0 59 056	Lottorf	Schleswig-Flensburg	209	24878
08 3 37 070	Lottstetten	Waldshut	2 188	79807
03 3 52 032	Loxstedt	Cuxhaven	16 246	27612
13 0 59 055	Lubmin	Ostvorpommern	1 717	17509
12 0 66 200	Lubochow	Oberspreewald-Lausitz	132	03103
16 0 77 028	Lucka, Stadt	Altenburger Land	5 621	04613
03 3 54 016	Luckau (Wendland)	Lüchow-Dannenberg	596	29487
12 0 61 320	Luckau, Stadt	Dahme-Spreewald	6 110	15926
15 2 56 056	Luckenau	Burgenlandkreis	751	06727
07 1 43 260	Luckenbach	Westerwaldkreis	613	57629
12 0 72 232	Luckenwalde, Stadt	Teltow-Fläming	23 383	14943
13 0 62 034	Luckow	Uecker-Randow	757	17375
12 0 73 372	Luckow-Petershagen	Uckermark	431	16306
13 0 54 068	Luckwitz	Ludwigslust	290	19243
13 0 56 039	Ludorf	Müritz	499	17207
06 6 32 012	Ludwigsau	Hersfeld-Rotenburg	5 940	36251
12 0 73 376	Ludwigsburg	Uckermark	474	17291
08 1 18 048	Ludwigsburg, Stadt	Ludwigsburg	86 318	71638 *
09 4 77 135	Ludwigschorgast, Markt	Kulmbach	1 007	95364
14 2 84 220	Ludwigsdorf	Niederschles. Oberlausitzkreis ..	1 212	02829
12 0 72 240	Ludwigsfelde, Stadt	Teltow-Fläming	22 634	14974
07 3 14 000	Ludwigshafen am Rhein, Stadt ...	Kreisfreie Stadt	166 159	67059 *
07 3 39 035	Ludwigshöhe	Mainz-Bingen	514	55278
13 0 54 069	Ludwigslust, Stadt	Ludwigslust	12 780	19288
09 4 76 152	Ludwigsstadt, Stadt	Kronach	4 098	96337
07 3 40 029	Ludwigswinkel	Südwestpfalz	887	66996
15 3 58 035	Lübars	Jerichower Land	630	39291
05 7 70 020	Lübbecke, Stadt	Minden-Lübbecke	25 000	32312
12 0 61 316	Lübben/Spreewald, Stadt	Dahme-Spreewald	15 054	15907
12 0 66 196	Lübbenau/Spreewald, Stadt	Oberspreewald-Lausitz	17 919	03222
12 0 73 368	Lübbenow	Uckermark	365	17337
03 3 56 006	Lübberstedt	Osterholz	698	27729
13 0 58 062	Lübberstorf	Nordwestmecklenburg	301	23992

1) * Bedeutet, daß die Gemeinde mehrere Postleitzahlen hat;
die hier genannte Zahl ist diejenige des Verwaltungssitzes der Gemeinde.

4 Gemeinden in alphabetischer Ordnung mit Schlüsselnummer,
Bevölkerung und Postleitzahl am 31.12.1997

L

Schlüssel- nummer	Gemeinde	Kreis/Landkreis	Bevöl- kerung	Post- leit- zahl 1)
12 0 71 280	Lübbinchen	Spree-Neiße	227	03172
03 3 54 017	Lübbow	Lüchow-Dannenberg	827	29488
01 0 03 000	Lübeck, Hansestadt	Kreisfreie Stadt	215 376	23539 *
13 0 54 065	Lübesse	Ludwigslust	732	19077
13 0 54 066	Lüblow	Ludwigslust	728	19288
12 0 69 356	Lübnitz	Potsdam-Mittelmark	178	14806
13 0 58 063	Lübow	Nordwestmecklenburg	1 443	23972
15 1 51 035	Lübs	Anhalt-Zerbst	465	39264
13 0 59 056	Lübs	Ostvorpommern	464	17379
13 0 58 064	Lübstorf	Nordwestmecklenburg	1 540	19069
13 0 54 067	Lübtheen, Stadt	Ludwigslust	4 229	19249
13 0 60 049	Lübz, Stadt	Parchim	7 101	19386
13 0 53 055	Lübzín	Güstrow	207	18249
01 0 53 086	Lüchow	Herzogtum Lauenburg	218	23898
03 3 54 018	Lüchow (Wendland), Stadt	Lüchow-Dannenberg	9 872	29439
07 2 31 078	Lückenburg	Bernkastel-Wittlich	79	54424
14 2 92 330	Lückersdorf-Gelenau	Kamenz	932	01920
15 3 63 079	Lückstedt	Stendal	643	39606
15 3 70 071	Lüdelsen	Altmarkkreis Salzwedel	272	38489
05 9 62 032	Lüdenscheid, Stadt	Märkischer Kreis	81 649	58507 *
03 3 60 013	Lüder	Uelzen	1 285	29394
15 3 63 080	Lüderitz	Stendal	1 184	39517
03 3 55 021	Lüdersburg	Lüneburg	543	21379
13 0 58 065	Lüdersdorf	Nordwestmecklenburg	3 353	23923
12 0 60 144	Lüdersdorf	Barnim	343	16248
12 0 72 236	Lüdersdorf	Teltow-Fläming	529	14943
03 2 57 021	Lüdersfeld	Schaumburg	1 100	31702
13 0 57 055	Lüdershagen	Nordvorpommern	646	18314
05 5 58 024	Lüdinghausen, Stadt	Coesfeld	22 188	59348
03 2 55 028	Lüerdissen	Holzminden	563	37635
05 7 66 052	Lügde, Stadt	Lippe	11 989	32676
13 0 53 056	Lühburg	Güstrow	306	17179
13 0 59 057	Lühmannsdorf	Ostvorpommern	688	17495
12 0 69 360	Lühsdorf	Potsdam-Mittelmark	71	14943
09 6 78 153	Lülsfeld	Schweinfurt	824	97511

1) * Bedeutet, daß die Gemeinde mehrere Postleitzahlen hat;
die hier genannte Zahl ist diejenige des Verwaltungssitzes der Gemeinde.

4 Gemeinden in alphabetischer Ordnung mit Schlüsselnummer,
Bevölkerung und Postleitzahl am 31.12.1997

L

Schlüssel- nummer	Gemeinde	Kreis/Landkreis	Bevöl- kerung	Post- leit- zahl 1)
07 2 32 262	Lünebach	Bitburg-Prüm	611	54597
03 3 55 022	Lüneburg, Stadt	Lüneburg	65 813	21335 *
05 9 78 024	Lünen, Stadt	Unna	91 586	44532 *
03 4 54 034	Lünne	Emsland	1 714	48480
12 0 69 364	Lünow	Potsdam-Mittelmark	235	14778
01 0 59 057	Lürschau	Schleswig-Flensburg	897	24850
12 0 69 368	Lüsse	Potsdam-Mittelmark	159	14806
13 0 53 057	Lüssow	Güstrow	1 138	18276
13 0 57 056	Lüssow	Nordvorpommern	818	18442
13 0 59 058	Lüssow	Ostvorpommern	182	17506
01 0 53 087	Lüttau	Herzogtum Lauenburg	599	21483
03 4 52 016	Lütetsburg	Aurich	653	26524
01 0 57 048	Lütjenburg, Stadt	Plön	5 592	24321
01 0 54 080	Lütjenholm	Nordfriesland	342	25842
01 0 62 045	Lütjensee	Stormarn	2 996	22952
01 0 58 100	Lütjenwestedt	Rendsburg-Eckernförde	622	25585
12 0 70 256	Lütkenhof	Prignitz	116	16949
13 0 59 059	Lütow	Ostvorpommern	365	17440
15 2 60 038	Lüttchendorf	Mansfelder Land	638	06317
12 0 69 372	Lütte	Potsdam-Mittelmark	517	14806
13 0 55 042	Lüttenhagen	Mecklenburg-Strelitz	343	17258
15 3 57 023	Lüttgenrode	Halberstadt	737	38835
13 0 54 070	Lüttow	Ludwigslust	365	19246
07 1 35 056	Lütz	Cochem-Zell	365	56290
06 4 37 010	Lützelbach	Odenwaldkreis	7 386	64750
15 2 68 015	Lützen, Stadt	Weißenfels	4 019	06686
07 2 32 263	Lützkampen	Bitburg-Prüm	409	54617
12 0 73 380	Lütziow	Uckermark	407	17291
13 0 58 066	Lützow	Nordwestmecklenburg	1 497	19209
14 3 79 440	Lützschena-Stahmeln	Leipziger Land	3 450	04469
07 3 40 030	Lug	Südwestpfalz	633	76848
12 0 66 204	Lug	Oberspreewald-Lausitz	164	03205
12 0 62 312	Lugau	Elbe-Elster	457	03238
14 1 88 160	Lugau/Erzgeb., Stadt	Stollberg	8 595	09385
03 2 57 022	Luhden	Schaumburg	1 063	31711

1) * Bedeutet, daß die Gemeinde mehrere Postleitzahlen hat;
die hier genannte Zahl ist diejenige des Verwaltungssitzes der Gemeinde.

4 Gemeinden in alphabetischer Ordnung mit Schlüsselnummer,
Bevölkerung und Postleitzahl am 31.12.1997

L

Schlüssel- nummer	Gemeinde	Kreis/Landkreis	Bevöl- kerung	Post- leitz- zahl 1)
09 3 74 133	Luhe-Wildenau, Markt	Neustadt a.d. Waldnaab	3 286	92706
12 0 68 300	Luhme	Ostprignitz-Ruppin	160	16837
01 0 58 101	Luhnstedt	Rendsburg-Eckernförde	436	24816
16 0 67 044	Luisenthal	Gotha	1 540	99885
15 1 51 036	Luko	Anhalt-Zerbst	198	06869
16 0 77 029	Lumpzig	Altenburger Land	665	04626
01 0 51 071	Lunden	Dithmarschen	1 792	25774
03 3 52 033	Lunestedt	Cuxhaven	2 377	27616
12 0 60 148	Lunow	Barnim	1 097	16248
14 1 82 260	Lunzenau, Stadt	Mittweida	5 783	09328
16 0 76 045	Lunzig	Greiz	192	07980
09 3 73 143	Lupburg, Markt	Neumarkt i.d. OPf.	2 197	92331
13 0 56 040	Lupendorf	Müritz	286	17194
14 3 89 190	Luppa	Torgau-Oschatz	2 052	04774
15 2 61 035	Luppenau	Merseburg-Querfurt	538	06254
15 1 51 037	Luso	Anhalt-Zerbst	319	39264
07 3 34 018	Lustadt	Germersheim	3 208	67363
13 0 60 050	Lutheran	Parchim	329	19386
16 0 61 067	Lutter	Eichsfeld	776	37318
03 1 53 009	Lutter am Barenberge, Flecken ..	Goslar	2 543	38729
01 0 57 049	Lutterbek	Plön	335	24235
07 1 35 057	Lutzerath	Cochem-Zell	1 512	56826
01 0 56 035	Lutzhorn	Pinneberg	696	25355
09 7 73 146	Lutzingen	Dillingen a.d. Donau	1 039	89440
07 1 37 066	Luxem	Mayen-Koblenz	267	56729
12 0 73 384	Lychen, Stadt	Uckermark	3 442	17279
07 1 41 083	Lykershausen	Rhein-Lahn-Kreis	196	56346

1) * Bedeutet, daß die Gemeinde mehrere Postleitzahlen hat;
die hier genannte Zahl ist diejenige des Verwaltungssitzes der Gemeinde.

4 Gemeinden in alphabetischer Ordnung mit Schlüsselnummer,
Bevölkerung und Postleitzahl am 31.12.1997

M

Schlüssel- nummer	Gemeinde	Kreis/Landkreis	Bevöl- kerung	Post- leit- zahl 1)
M				
01 0 59 141	Maasbüll	Schleswig-Flensburg	726	24975
15 1 59 027	Maasdorf	Köthen	453	06388
03 2 51 024	Maasen	Diepholz	552	27249
01 0 59 142	Maasholm	Schleswig-Flensburg	718	24404
14 3 83 190	Machern	Muldentalkreis	6 402	04827
07 1 37 215	Macken	Mayen-Koblenz	366	56290
07 3 35 024	Mackenbach	Kaiserslautern	2 068	67686
16 0 61 068	Mackenrode	Eichsfeld	537	37318
07 1 34 052	Mackenrodt	Birkenfeld	448	55758
07 1 43 502	Mähren	Westerwaldkreis	234	56459
09 3 77 139	Mähring, Markt	Tirschenreuth	2 011	95695
12 0 68 306	Märkisch Linden	Ostprignitz-Ruppin	1 169	16909
12 0 61 328	Märkisch/Buchholz, Stadt	Dahme-Spreewald	847	15748
16 0 71 053	Magdala, Stadt	Weimarer Land	1 967	99441
15 3 03 000	Magdeburg, Landeshauptstadt	Kreisfreie Stadt	245 509	39104 *
15 3 58 036	Magdeburgerforth	Jerichower Land	269	39291
08 1 15 029	Magstadt	Böblingen	8 761	71106
12 0 62 316	Mahdel	Elbe-Elster	190	04916
08 3 17 073	Mahlberg, Stadt	Ortenaukreis	4 479	77972
12 0 72 244	Mahlow	Teltow-Fläming	6 776	15831
12 0 61 324	Mahlsdorf	Dahme-Spreewald	87	15938
15 3 70 072	Mahlsdorf	Altmarkkreis Salzwedel	374	29416
08 3 27 033	Mahlstetten	Tuttlingen	739	78601
15 3 62 063	Mahlwinkel	Ohrekreis	640	39517
09 7 76 118	Maierhöfen	Lindau (Bodensee)	1 510	88167
09 7 79 176	Maihingen	Donau-Ries	1 229	86747
07 3 37 052	Maikammer	Südliche Weinstraße	4 008	67487
09 6 71 140	Mainaschaff	Aschaffenburg	8 249	63814
09 6 75 144	Mainbernheim, Stadt	Kitzingen	2 338	97350
09 2 73 147	Mainburg, Stadt	Kelheim	13 128	84048
08 1 27 052	Mainhardt	Schwäbisch Hall	5 301	74535
06 4 38 007	Mainhausen	Offenbach	8 130	63533
09 4 77 136	Mainleus	Kulmbach	6 937	95336
09 6 75 146	Mainstockheim	Kitzingen	1 796	97320

1) * Bedeutet, daß die Gemeinde mehrere Postleitzahlen hat;
die hier genannte Zahl ist diejenige des Verwaltungssitzes der Gemeinde.

4 Gemeinden in alphabetischer Ordnung mit Schlüsselnummer,
Bevölkerung und Postleitzahl am 31.12.1997

M

Schlüssel- nummer	Gemeinde	Kreis/Landkreis	Bevöl- kerung	Post- leit- zahl 1)
06 4 35 019	Maintal, Stadt	Main-Kinzig-Kreis	38 008	63477
07 3 15 000	Mainz, Stadt	Kreisfreie Stadt	186 136	55116 *
09 1 79 134	Maisach	Fürstenfeldbruck	11 576	82216
07 1 40 089	Maisborn	Rhein-Hunsrück-Kreis	139	56291
09 1 83 126	Maitenbeth	Mühldorf a. Inn	1 749	83558
07 1 40 090	Maitzborn	Rhein-Hunsrück-Kreis	114	55481
07 1 32 066	Malberg	Altenkirchen (Westerwald)	1 018	57629
07 2 32 075	Malberg	Bitburg-Prüm	700	54655
07 2 32 076	Malbergweich	Bitburg-Prüm	382	54655
07 2 31 079	Malborn	Bernkastel-Wittlich	1 441	54426
13 0 52 050	Malchin, Stadt	Demmin	9 100	17139
09 2 75 132	Malching	Passau	1 242	94094
13 0 56 041	Malchow, Stadt	Müritz	7 813	17213
01 0 55 028	Malente	Ostholstein	10 621	23714
09 2 77 131	Malgersdorf	Rottal-Inn	1 169	84333
12 0 62 320	Malitschkendorf	Elbe-Elster	196	04936
13 0 54 071	Malk Göhren	Ludwigslust	538	19294
13 0 58 067	Mallentin	Nordwestmecklenburg	856	23936
09 2 78 148	Mallersdorf-Pfaffenberg, Markt .	Straubing-Bogen	6 610	84066
13 0 56 042	Mallin	Müritz	350	17217
13 0 54 072	Malliß	Ludwigslust	1 628	19294
12 0 64 300	Mallnow	Märkisch-Oderland	363	15326
08 3 36 104	Malsburg-Marzell	Lörrach	1 589	79429
08 2 15 046	Malsch	Karlsruhe	13 412	76316
08 2 26 046	Malsch	Rhein-Neckar-Kreis	3 188	69254
14 2 72 220	Malschwitz	Bautzen	3 952	02694
06 6 34 013	Malsfeld	Schwalm-Eder-Kreis	4 340	34323
14 2 90 280	Malter	Weißeritzkreis	2 158	01744
08 3 16 024	Malterdingen	Emmendingen	2 496	79364
12 0 65 200	Malz	Oberhavel	395	16515
13 0 53 058	Mamerow	Güstrow	389	18279
07 1 32 067	Mammelzen	Altenkirchen (Westerwald)	934	57636
09 1 79 136	Mammendorf	Fürstenfeldbruck	3 624	82291
09 2 79 125	Mamming	Dingolfing-Landau	2 695	94437
09 1 86 137	Manching, Markt	Pfaffenhofen a.d. Ilm	10 821	85077

1) * Bedeutet, daß die Gemeinde mehrere Postleitzahlen hat;
die hier genannte Zahl ist diejenige des Verwaltungssitzes der Gemeinde.

4 Gemeinden in alphabetischer Ordnung mit Schlüsselnummer,
Bevölkerung und Postleitzahl am 31.12.1997

M

Schlüssel- nummer	Gemeinde	Kreis/Landkreis	Bevöl- kerung	Post- leit- zahl 1)
07 1 33 061	Mandel	Bad Kreuznach	855	55595
10 0 45 116	Mandelbachtal	Saarpfalz-Kreis	11 797	66399
13 0 51 045	Mandelshagen	Bad Doberan	269	18184
07 2 35 081	Mandern	Trier-Saarburg	925	54429
07 2 32 264	Manderscheid	Bitburg-Prüm	48	54649
07 2 31 080	Manderscheid	Bernkastel-Wittlich	1 297	54531
15 3 58 037	Mangelsdorf	Jerichower Land	403	39524
01 0 55 029	Manhagen	Ostholstein	377	23738
12 0 68 304	Manker	Ostprignitz-Ruppin	377	16845
12 0 70 260	Mankmuß	Prignitz	274	19357
07 2 35 082	Mannebach	Trier-Saarburg	305	54441
07 2 33 225	Mannebach	Daun	277	56769
15 3 62 064	Mannhausen	Ohrekreis	323	39359
08 2 22 000	Mannheim, Universitätsstadt	Stadtkreis	310 475	68159 *
16 0 68 035	Mannstedt	Sömmerda	433	99628
07 3 33 043	Mannweiler-Cöln	Donnersbergkreis	479	67822
12 0 70 264	Mansfeld	Prignitz	114	16949
15 2 60 039	Mansfeld, Stadt	Mansfelder Land	3 809	06343
09 3 74 134	Mantel, Markt	Neustadt a.d. Waldnaab	2 965	92708
07 3 39 036	Manubach	Mainz-Bingen	383	55413
08 1 18 049	Marbach am Neckar, Stadt	Ludwigsburg	14 048	71672
06 5 34 014	Marburg, Universitätsstadt	Marburg-Biedenkopf	77 050	35037 *
08 3 15 132	March	Breisgau-Hochschwarzwald	8 649	79232
09 6 79 161	Margetshöchheim	Würzburg	3 262	97276
09 2 78 149	Mariaposching	Straubing-Bogen	1 323	94553
14 1 81 260	Marienberg, Stadt	Mittlerer Erzgebirgskreis	11 623	09496
15 3 55 037	Marienberg	Bördekreis	434	39365
07 1 41 084	Marienfels	Rhein-Lahn-Kreis	368	56357
03 4 52 017	Marienhafen, Flecken	Aurich	1 905	26529
03 2 54 039	Marienhagen	Hildesheim	888	31094
07 1 38 201	Marienhagen	Neuwied	478	56269
05 3 74 024	Marienneide	Oberbergischer Kreis	13 101	51709
05 7 62 024	Marienmünster, Stadt	Höxter	5 362	37696
07 1 43 044	Marienrathdorf	Westerwaldkreis	941	56242
03 1 54 015	Mariental	Helmsedt	1 222	38368

1) * Bedeutet, daß die Gemeinde mehrere Postleitzahlen hat;
die hier genannte Zahl ist diejenige des Verwaltungssitzes der Gemeinde.

4 Gemeinden in alphabetischer Ordnung mit Schlüsselnummer,
Bevölkerung und Postleitzahl am 31.12.1997

M

Schlüssel- nummer	Gemeinde	Kreis/Landkreis	Bevöl- kerung	Post- leit- zahl 1)
13 0 62 035	Marienthal	Uecker-Randow	313	17309
12 0 65 204	Marienthal	Oberhavel	467	16775
12 0 60 152	Marlenwerder	Barnim	780	16348
13 0 56 043	Marlin	Müritz	286	17219
07 2 31 081	Marling-Novland	Bernkastel-Wittlich	1 488	54484
16 0 69 028	Marisfeld	Hildburghausen	494	98530
08 4 35 034	Markdorf, Stadt	Bodenseekreis	11 620	88677
15 1 54 018	Marke	Bitterfeld	516	06779
12 0 63 184	Markee	Havelland	948	14641
14 1 91 230	Markersbach	Aue-Schwarzenberg	2 170	08352
14 2 84 230	Markersdorf	Niederschles. Oberlausitzkreis ..	4 306	02829
12 0 67 312	Markgrafpieske	Oder-Spree	811	15528
08 1 18 050	Markgröningen, Stadt	Ludwigsburg	14 178	71706
14 3 79 450	Markkleeberg, Stadt	Leipziger Land	22 264	04416
09 2 79 126	Marklkofen	Dingolfing-Landau	3 738	84163
03 2 56 021	Marklohe	Nienburg (Weser)	4 271	31608
14 1 78 330	Markneukirchen, Stadt	Vogtlandkreis	7 240	08258
14 3 79 460	Markranstädt, Stadt	Leipziger Land	10 778	04420
16 0 63 052	Marksuhl	Wartburgkreis	3 438	99819
09 5 77 149	Markt Berolzheim, Markt	Weißenburg-Gunzenhausen	1 351	91801
09 5 75 144	Markt Bibart, Markt	Neustadt a.d.Aisch-Bad Windsheim	1 966	91477
09 6 75 148	Markt Einersheim, Markt	Kitzingen	1 294	97348
09 5 75 145	Markt Erlbach, Markt	Neustadt a.d.Aisch-Bad Windsheim	5 515	91459
09 1 74 131	Markt Indersdorf, Markt	Dachau	8 808	85229
09 5 75 146	Markt Nordheim, Markt	Neustadt a.d.Aisch-Bad Windsheim	1 159	91478
09 7 78 168	Markt Rettenbach, Markt	Unterallgäu	3 647	87733
09 1 75 127	Markt Schwaben, Markt	Ebersberg	10 272	85570
09 5 75 147	Markt Taschendorf, Markt	Neustadt a.d.Aisch-Bad Windsheim	1 089	91480
09 7 78 169	Markt Wald, Markt	Unterallgäu	2 226	86865
09 5 75 143	Marktbergel, Markt	Neustadt a.d.Aisch-Bad Windsheim	1 621	91613
09 6 75 147	Marktbreit, Stadt	Kitzingen	3 748	97340
16 0 73 053	Marktgölitz	Saalfeld-Rudolstadt	658	07330
09 4 78 143	Marktgraitz, Markt	Lichtenfels	1 347	96257
09 6 77 157	Marktheidenfeld, Stadt	Main-Spessart	10 811	97828
09 1 71 123	Marktl, Markt	Altötting	2 747	84533

1) * Bedeutet, daß die Gemeinde mehrere Postleitzahlen hat;
die hier genannte Zahl ist diejenige des Verwaltungssitzes der Gemeinde.

4 Gemeinden in alphabetischer Ordnung mit Schlüsselnummer,
Bevölkerung und Postleitzahl am 31.12.1997

M

Schlüssel- nummer	Gemeinde	Kreis/Landkreis	Bevöl- kerung	Post- leitz- zahl 1)
09 4 77 138	Marktleugast, Markt	Kulmbach	3 838	95352
09 4 79 135	Marktleuthen, Stadt	Wunsiedel i. Fichtelgebirge	3 983	95168
09 7 77 151	Marktoberdorf, Stadt	Ostallgäu	18 227	87616
09 7 79 177	Marktoffingen	Donau-Ries	1 374	86748
09 4 79 136	Marktrudwitz, Stadt	Wunsiedel i. Fichtelgebirge	18 883	95615
09 4 76 183	Marktrodach, Markt	Kronach	4 127	96364
09 1 72 124	Marktschellenberg, Markt	Berchtesgadener Land	1 832	83487
09 4 77 139	Marktschorgast, Markt	Kulmbach	1 665	95509
09 6 75 149	Marktsteft, Stadt	Kitzingen	1 639	97342
09 4 78 144	Marktzeuln, Markt	Lichtenfels	1 638	96275
16 0 68 036	Markvipbach	Sömmerda	568	99195
15 2 68 016	Markwerben	Weißenfels	785	06667
03 2 51 025	Marl	Diepholz	732	49448
05 5 62 024	Marl, Stadt	Recklinghausen	93 642	45768 *
09 5 72 141	Marloffstein	Erlangen-Höchstadt	1 538	91080
13 0 57 057	Marlow, Stadt	Nordvorpommern	2 013	18337
01 0 51 072	Marne, Stadt	Dithmarschen	6 086	25709
01 0 51 073	Marnerdeich	Dithmarschen	434	25709
07 3 33 045	Marnheim	Donnersbergkreis	1 712	67297
13 0 60 051	Marnitz	Parchim	906	19376
09 6 74 171	Maroldsweisach, Markt	Haßberge	3 969	96126
16 0 64 043	Marolterode	Unstrut-Hainich-Kreis	390	99994
07 1 43 045	Maroth	Westerwaldkreis	224	56271
10 0 46 112	Marpingen	Sankt Wendel	11 976	66646
12 0 69 376	Marquardt	Potsdam-Mittelmark	925	14476
09 1 89 129	Marquantstein	Traunstein	2 995	83250
05 9 58 024	Marsberg, Stadt	Hochsauerlandkreis	22 946	34431
03 3 53 023	Marschacht	Harburg	3 007	21436
01 0 57 050	Martensrade	Plön	849	24238
03 2 51 026	Martfeld	Diepholz	2 655	27327
16 0 61 069	Marth	Eichsfeld	374	37318
16 0 63 053	Martinroda	Wartburgkreis	305	36404
16 0 70 034	Martinroda	Ilm-Kreis	921	98693
09 6 75 150	Martinsheim	Kitzingen	1 051	97340
07 3 35 203	Martinshöhe	Kaiserslautern	1 835	66894

1) * Bedeutet, daß die Gemeinde mehrere Postleitzahlen hat;
die hier genannte Zahl ist diejenige des Verwaltungssitzes der Gemeinde.

4 Gemeinden in alphabetischer Ordnung mit Schlüsselnummer,
Bevölkerung und Postleitzahl am 31.12.1997

M

Schlüssel- nummer	Gemeinde	Kreis/Landkreis	Bevöl- kerung	Post- leitz- zahl 1)
12 0 62 324	Martinskirchen	Elbe-Elster	363	04895
15 2 66 027	Martinsrieth	Sangerhausen	209	06528
07 1 33 062	Martinstein	Bad Kreuznach	354	55627
12 0 65 208	Marwitz	Oberhavel	1 205	16727
12 0 62 328	Marxdorf	Elbe-Elster	148	04924
12 0 64 308	Marxdorf	Märkisch-Oderland	173	15306
03 3 53 024	Marxen	Harburg	1 094	21439
09 7 79 178	Marxheim	Donau-Ries	2 649	86688
08 2 15 047	Marxzell	Karlsruhe	5 383	76359
12 0 69 380	Marzahna	Potsdam-Mittelmark	566	14913
12 0 69 384	Marzahne	Potsdam-Mittelmark	243	14778
07 1 43 261	Marzhausen	Westerwaldkreis	239	57627
09 1 78 140	Marzling	Freising	2 623	85417
07 1 35 058	Masburg	Cochem-Zell	1 018	56761
08 4 26 071	Maselheim	Biberach	4 502	88437
09 6 72 131	Maßbach, Markt	Bad Kissingen	4 856	97711
12 0 62 333	Massen-Niederlausitz	Elbe-Elster	1 885	03238
08 1 25 061	Massenbachhausen	Heilbronn	3 651	74252
16 0 69 061	Masserberg	Hildburghausen	3 345	98666
09 2 77 133	Massing, Markt	Rottal-Inn	3 733	84323
13 0 56 044	Massow	Müritz	245	17209
07 3 40 217	Maßweiler	Südwestpfalz	1 125	66506
07 1 40 204	Mastershausen	Rhein-Hunsrück-Kreis	1 206	56869
07 2 32 265	Masthorn	Bitburg-Prüm	69	54597
13 0 53 059	Matgendorf	Güstrow	358	17168
12 0 71 284	Mattendorf	Spree-Neiße	259	03159
16 0 71 054	Mattstedt	Weimarer Land	529	99510
07 3 36 107	Matzenbach	Kusel	768	66909
07 2 32 266	Matzerath	Bitburg-Prüm	66	54597
13 0 60 052	Matzlow-Garwitz	Parchim	716	19372
07 3 31 044	Mauchenheim	Alzey-Worms	1 007	67294
07 1 32 068	Mauden	Altenkirchen (Westerwald)	115	57520
07 2 32 267	Mauel	Bitburg-Prüm	79	54649
08 2 26 048	Mauer	Rhein-Neckar-Kreis	3 321	69256
09 1 78 142	Mauern	Freising	2 345	85419

1) * Bedeutet, daß die Gemeinde mehrere Postleitzahlen hat;
die hier genannte Zahl ist diejenige des Verwaltungssitzes der Gemeinde.

4 Gemeinden in alphabetischer Ordnung mit Schlüsselnummer,
Bevölkerung und Postleitzahl am 31.12.1997

M

Schlüssel- nummer	Gemeinde	Kreis/Landkreis	Bevöl- kerung	Post- leit- zahl 1)
09 7 77 152	Mauerstetten	Ostallgäu	2 710	87665
12 0 68 308	Maulbeerwalde	Ostprignitz-Ruppin	232	16909
08 2 36 038	Maulbronn, Stadt	Enzkreis	6 438	75433
08 3 36 057	Maulburg	Lörrach	3 875	79689
07 3 40 218	Mausbach	Südwestpfalz	234	66500
12 0 71 288	Maust	Spree-Neiße	482	03185
09 2 72 134	Mauth	Freyung-Grafenau	2 651	94151
07 3 38 018	Maxdorf	Ludwigshafen	6 655	67133
09 3 76 141	Maxhütte-Haidhof, Stadt	Schwandorf	9 972	93142
07 1 43 046	Maxsain	Westerwaldkreis	1 104	56244
07 1 37 068	Mayen, Stadt	Mayen-Koblenz	19 857	56727
07 1 31 049	Mayschoß	Ahrweiler	1 057	53508
15 3 70 073	Mechau	Altmarkkreis Salzwedel	225	29416
16 0 71 055	Mechelroda	Weimarer Land	251	99441
05 3 66 028	Mechernich, Stadt	Euskirchen	25 126	53894
01 0 53 088	Mechow	Herzogtum Lauenburg	86	23909
03 3 55 023	Mechtersen	Lüneburg	657	21358
16 0 67 045	Mechterstädt	Gotha	1 203	99880
07 2 32 077	Meckel	Bitburg-Prüm	388	54636
07 1 34 053	Meckenbach	Birkenfeld	139	55767
07 1 33 063	Meckenbach	Bad Kreuznach	411	55606
08 4 35 035	Meckenbeuren	Bodenseekreis	12 667	88074
07 3 32 035	Meckenheim	Bad Dürkheim	3 319	67149
05 3 82 032	Meckenheim, Stadt	Rhein-Sieg-Kreis	25 105	53340
08 2 26 049	Meckesheim	Rhein-Neckar-Kreis	5 449	74909
07 3 36 061	Medard	Kusel	561	67744
07 1 33 064	Meddersheim	Bad Kreuznach	1 311	55566
01 0 62 046	Meddewade	Stormarn	766	23847
05 9 58 028	Medebach, Stadt	Hochsauerlandkreis	8 261	59964
01 0 59 143	Medelby	Schleswig-Flensburg	900	24994
12 0 69 388	Medewitz	Potsdam-Mittelmark	654	14827
14 2 92 340	Medingen	Kamenz	2 083	01458
09 7 73 153	Medlingen	Dillingen a.d. Donau	962	89441
13 0 59 060	Medow	Ostvorpommern	461	17391
09 4 73 144	Meeder	Coburg	4 090	96484

1) * Bedeutet, daß die Gemeinde mehrere Postleitzahlen hat;
die hier genannte Zahl ist diejenige des Verwaltungssitzes der Gemeinde.

4 Gemeinden in alphabetischer Ordnung mit Schlüsselnummer,
Bevölkerung und Postleitzahl am 31.12.1997

M

Schlüssel- nummer	Gemeinde	Kreis/Landkreis	Bevöl- kerung	Post- leit- zahl 1)
14 1 73 160	Meerane, Stadt	Chemnitzer Land	19 390	08393
03 2 57 023	Meerbeck	Schaumburg	2 131	31715
05 1 62 022	Meerbusch, Stadt	Neuss	54 971	40667 *
07 2 31 082	Meerfeld	Bernkastel-Wittlich	364	54531
08 4 35 036	Meersburg, Stadt	Bodenseekreis	5 309	88709
13 0 52 051	Meesiger	Demmin	302	17111
01 0 58 103	Meezen	Rendsburg-Eckernförde	358	24594
09 7 79 180	Megesheim	Donau-Ries	871	86750
01 0 59 058	Meggerdorf	Schleswig-Flensburg	741	24799
07 3 35 025	Mehlbach	Kaiserslautern	1 162	67735
01 0 61 067	Mehlbek	Steinburg	418	25588
07 3 35 026	Mehlingen	Kaiserslautern	3 644	67678
09 4 72 164	Mehlmeisel	Bayreuth	1 476	95694
12 0 72 260	Mehlsdorf	Teltow-Fläming	145	15936
14 1 78 350	Mehltheuer	Vogtlandkreis	1 340	08539
16 0 66 041	Mehmels	Schmalkalden-Meiningen	414	98634
15 3 70 074	Mehmke	Altmarkkreis Salzwedel	327	29413
16 0 77 031	Mehna	Altenburger Land	400	04626
07 1 32 069	Mehren	Altenkirchen (Westerwald)	472	57635
07 2 33 042	Mehren	Daun	1 338	54552
07 2 35 083	Mehring	Trier-Saarburg	2 146	54346
09 1 71 124	Mehring	Altötting	2 073	84561
15 3 52 023	Mehringen	Aschersleben-Staßfurt	1 105	06456
12 0 60 156	Mehrow	Barnim	473	16356
08 4 15 048	Mehrstetten	Reutlingen	1 385	72537
12 0 73 388	Meichow	Uckermark	292	17291
13 0 62 036	Meiersberg	Uecker-Randow	472	17375
15 1 59 028	Meilendorf	Köthen	209	06386
07 1 38 042	Meinborn	Neuwied	508	56584
03 1 51 016	Meine	Gifhorn	7 117	38527
14 1 88 170	Meinersdorf	Stollberg	1 606	09390
03 1 51 017	Meinersen	Gifhorn	7 627	38536
05 9 62 036	Meinerzhagen, Stadt	Märkischer Kreis	21 936	58540
15 2 56 057	Meineweh	Burgenlandkreis	685	06721
06 6 36 007	Meinhard	Werra-Meißner-Kreis	5 533	37276

1) * Bedeutet, daß die Gemeinde mehrere Postleitzahlen hat;
die hier genannte Zahl ist diejenige des Verwaltungssitzes der Gemeinde.

4 Gemeinden in alphabetischer Ordnung mit Schlüsselnummer,
Bevölkerung und Postleitzahl am 31.12.1997

M

Schlüssel- nummer	Gemeinde	Kreis/Landkreis	Bevöl- kerung	Post- leitz- zahl 1)
09 5 77 150	Meinheim	Weißenburg-Gunzenhausen	853	91802
16 0 66 042	Meiningen, Stadt	Schmalkalden-Meiningen	22 454	98617
07 2 33 043	Meisburg	Daun	227	54570
15 3 52 024	Meisdorf	Aschersleben-Staßfurt	1 125	06463
07 1 33 065	Meisenheim, Stadt	Bad Kreuznach	3 010	55590
14 2 80 240	Meißen, Stadt	Meißen	30 486	01662
08 3 17 075	Meißenheim	Ortenaukreis	3 492	77974
06 6 36 008	Meißner	Werra-Meißner-Kreis	3 561	37290
09 7 72 177	Meitingen, Markt	Augsburg	10 601	86405
15 3 62 065	Meitzendorf	Ohrekreis	903	39326
03 3 55 024	Melbeck	Lüneburg	2 702	21406
12 0 60 160	Melchow	Barnim	826	16230
01 0 51 074	Meldorf, Stadt	Dithmarschen	7 618	25704
13 0 54 073	Melkof	Ludwigslust	361	19273
03 4 59 024	Melle, Stadt	Osnabrück	44 602	49324 *
12 0 70 268	Mellen	Prignitz	195	19309
16 0 73 054	Mellenbach-Glasbach	Saalfeld-Rudolstadt	1 434	98746
12 0 72 268	Mellensee	Teltow-Fläming	1 133	15806
13 0 59 061	Mellenthin	Ostvorpommern	291	17429
15 3 70 075	Mellin	Altmarkkreis Salzwedel	249	38489
16 0 71 056	Mellingen	Weimarer Land	1 265	99441
03 2 51 027	Mellinghausen	Diepholz	1 099	27249
15 1 71 041	Mellnitz	Wittenberg	66	06918
09 6 73 142	Mellrichstadt, Stadt	Rhön-Grabfeld	6 402	97638
16 0 66 043	Melpers	Schmalkalden-Meiningen	126	98634
07 1 38 043	Melsbach	Neuwied	2 123	56581
01 0 58 104	Meisdorf	Rendsburg-Eckernförde	1 603	24109
06 6 34 014	Melsungen, Stadt	Schwalm-Eder-Kreis	14 094	34212
14 3 83 200	Meltewitz	Muldentalkreis	619	04808
13 0 56 045	Melz	Müritz	383	17209
15 2 56 058	Memleben	Burgenlandkreis	854	06642
09 4 71 159	Memmelsdorf	Bamberg	8 544	96117
09 7 64 000	Memmingen, Stadt	Kreisfreie Stadt	40 858	87700
09 7 78 171	Memmingerberg	Unterallgäu	2 588	87766
05 9 62 040	Menden (Sauerland), Stadt	Märkischer Kreis	58 901	58706 *

1) * Bedeutet, daß die Gemeinde mehrere Postleitzahlen hat;
die hier genannte Zahl ist diejenige des Verwaltungssitzes der Gemeinde.

4 Gemeinden in alphabetischer Ordnung mit Schlüsselnummer,
Bevölkerung und Postleitzahl am 31.12.1997

M

Schlüssel- nummer	Gemeinde	Kreis/Landkreis	Bevöl- kerung	Post- leit- zahl 1)
16 0 69 031	Mendhausen	Hildburghausen	433	98631
07 1 37 069	Mendig, Stadt	Mayen-Koblenz	8 268	56743
08 4 37 076	Mengen, Stadt	Sigmaringen	9 919	88512
07 1 40 092	Mengerschied	Rhein-Hunsrück-Kreis	788	55490
16 0 72 012	Mengersgereuth-Hämmern	Sonneberg	3 178	96529
06 5 33 011	Mengerskirchen, Marktflecken ...	Limburg-Weilburg	6 004	35794
09 2 79 127	Mengkofen	Dingolfing-Landau	5 203	84152
07 2 32 078	Menningen	Bitburg-Prüm	154	54310
03 4 59 025	Menslage	Osnabrück	2 624	49637
16 0 64 072	Menteroda	Unstrut-Hainich-Kreis	2 883	99996
15 3 58 038	Menz	Jerichower Land	644	39175
12 0 65 212	Menz	Oberhavel	612	16775
13 0 58 068	Menzendorf	Nordwestmecklenburg	269	23923
03 4 54 035	Meppen, Stadt	Emsland	32 657	49716
09 7 71 145	Merching	Aichach-Friedberg	2 846	86504
10 0 43 113	Merchweiler	Neunkirchen	11 410	66589
08 3 15 072	Merdingen	Breisgau-Hochschwarzwald	2 461	79291
06 5 33 012	Merenberg	Limburg-Weilburg	3 349	35799
09 7 71 146	Mering, Markt	Aichach-Friedberg	11 662	86415
07 1 43 262	Merkelbach	Westerwaldkreis	433	57629
16 0 76 046	Merkendorf	Greiz	329	07950
09 5 71 177	Merkendorf, Stadt	Ansbach	2 678	91732
16 0 63 054	Merkers-Kieselbach	Wartburgkreis	3 553	36460
08 4 25 079	Merklingen	Alb-Donau-Kreis	1 744	89188
07 2 32 270	Merlscheid	Bitburg-Prüm	37	54597
07 1 40 093	Mermuth	Rhein-Hunsrück-Kreis	298	56283
07 2 31 083	Merschbach	Bernkastel-Wittlich	48	54426
15 2 61 036	Merseburg, Stadt	Merseburg-Querfurt	39 743	06217
15 2 56 059	Mertendorf	Burgenlandkreis	709	06618
16 0 74 055	Mertendorf	Saale-Holzland-Kreis	177	07619
12 0 70 272	Mertensdorf	Prignitz	189	16949
07 2 35 085	Mertesdorf	Trier-Saarburg	1 708	54318
07 3 32 036	Mertesheim	Bad Dürkheim	348	67271
09 7 79 181	Mertingen	Donau-Ries	3 473	86690
07 1 37 070	Mertloch	Mayen-Koblenz	1 381	56753

1) * Bedeutet, daß die Gemeinde mehrere Postleitzahlen hat;
die hier genannte Zahl ist diejenige des Verwaltungssitzes der Gemeinde.

4 Gemeinden in alphabetischer Ordnung mit Schlüsselnummer,
Bevölkerung und Postleitzahl am 31.12.1997

M

Schlüssel- nummer	Gemeinde	Kreis/Landkreis	Bevöl- kerung	Post- leit- zahl 1)
07 1 33 066	Merxheim	Bad Kreuznach	1 475	55627
12 0 67 316	Merz	Oder-Spree	218	15848
07 3 40 031	Merzalben	Südwestpfalz	1 354	66978
12 0 72 272	Merzdorf	Teltow-Fläming	204	14913
12 0 62 336	Merzdorf	Elbe-Elster	1 066	04932
03 4 59 026	Merzen	Osnabrück	3 799	49586
05 3 58 040	Merzenich	Düren	9 383	52399
08 3 15 073	Merzhausen	Breisgau-Hochschwarzwald	4 596	79249
10 0 42 113	Merzig, Kreisstadt	Merzig-Wadern	31 086	66663
07 2 35 154	Merzikirchen	Trier-Saarlouis	613	54439
07 3 36 062	Merzweiler	Kusel	189	67746
05 9 58 032	Meschede, Stadt	Hochsauerlandkreis	32 740	59872
12 0 73 392	Mescherin	Uckermark	396	16307
15 3 62 066	Meseberg	Ohrekreis	488	39326
15 3 63 081	Meseberg	Stendal	414	39606
13 0 59 062	Mesekenhagen	Ostvorpommern	908	17498
12 0 70 276	Mesendorf	Prignitz	136	16928
07 1 35 060	Mesenich	Cochem-Zell	328	56820
09 6 71 141	Mespelbrunn	Aschaffenburg	2 399	63875
15 3 63 082	Meßdorf	Stendal	839	39624
06 4 32 012	Messel	Darmstadt-Dieburg	3 991	64409
03 2 57 024	Messenkamp	Schaumburg	787	31867
07 2 32 079	Messerich	Bitburg-Prüm	419	54636
03 4 54 036	Messingen	Emsland	1 046	49832
08 4 37 078	Meßkirch, Stadt	Sigmaringen	8 606	88605
08 4 17 044	Meßstetten, Stadt	Zollernalbkreis	10 852	72469
13 0 60 053	Mestlin	Parchim	1 171	19374
16 0 67 046	Metebach	Gotha	170	99880
05 5 66 052	Metelen	Steinfurt	6 265	48629
13 0 58 069	Metelsdorf	Nordwestmecklenburg	361	23972
13 0 52 052	Metschow	Demmin	554	17111
09 2 71 132	Metten, Markt	Deggendorf	4 004	94526
07 2 32 080	Mettendorf	Bitburg-Prüm	1 090	54675
07 3 31 045	Mettenheim	Alzey-Worms	1 288	67582
09 1 83 127	Mettenheim	Mühldorf a. Inn	2 755	84562

1) * Bedeutet, daß die Gemeinde mehrere Postleitzahlen hat;
die hier genannte Zahl ist diejenige des Verwaltungssitzes der Gemeinde.

4 Gemeinden in alphabetischer Ordnung mit Schlüsselnummer,
Bevölkerung und Postleitzahl am 31.12.1997

M

Schlüssel- nummer	Gemeinde	Kreis/Landkreis	Bevöl- kerung	Post- leitz- zahl 1)
07 2 32 081	Metterich	Bitburg-Prüm	488	54634
05 5 66 056	Mettingen	Steinfurt	12 017	49497
10 0 42 114	Mettlach	Merzig-Wadern	12 084	66693
05 1 58 024	Mettmann, Stadt	Mettmann	38 363	40822
07 1 34 054	Mettweiler	Birkenfeld	301	55777
16 0 66 044	Metzels	Schmalkalden-Meiningen	624	98639
07 1 40 094	Metzenhausen	Rhein-Hunsrück-Kreis	134	55481
08 4 15 050	Metzingen, Stadt	Reutlingen	21 456	72555
07 1 43 263	Meudt	Westerwaldkreis	1 848	56414
16 0 73 055	Meura	Saalfeld-Rudolstadt	563	98744
15 1 71 042	Meuro	Wittenberg	724	06905
12 0 66 208	Meuro	Oberspreewald-Lausitz	886	01994
16 0 74 056	Meusebach	Saale-Holzland-Kreis	104	07646
14 2 87 250	Meusegast	Sächsische Schweiz	520	01809
16 0 73 056	Meuselbach-Schwarzmühle	Saalfeld-Rudolstadt	1 614	98746
16 0 77 032	Meuschwitz, Stadt	Altenburger Land	10 795	04610
07 1 31 050	Meuspath	Ahrweiler	151	53520
13 0 62 037	Mewegen	Uecker-Randow	309	17322
12 0 70 280	Meyenburg, Stadt	Prignitz	2 485	16945
01 0 59 144	Meyn	Schleswig-Flensburg	555	24980
09 4 78 145	Michelau i. OFr.	Lichtenfels	7 012	96247
09 6 78 157	Michelau i. Steigerwald	Schweinfurt	1 139	97513
07 1 40 095	Michelbach	Rhein-Hunsrück-Kreis	190	56288
07 1 32 070	Michelbach (Westerwald)	Altenkirchen (Westerwald)	437	57610
08 1 27 056	Michelbach an der Bilz	Schwäbisch Hall	3 309	74544
08 1 27 059	Michelfeld	Schwäbisch Hall	3 389	74545
15 1 59 030	Micheln	Köthen	921	06386
12 0 69 392	Michelsdorf	Potsdam-Mittelmark	679	14797
09 3 72 142	Michelsneukirchen	Cham	1 654	93185
06 4 37 011	Michelstadt, Stadt	Odenwaldkreis	16 839	64720
12 0 69 396	Michendorf	Potsdam-Mittelmark	3 039	14552
09 7 72 178	Mickhausen	Augsburg	1 237	86866
13 0 61 023	Middelhagen	Rügen	551	18586
03 3 52 034	Midlum	Cuxhaven	1 792	27632
01 0 54 083	Midlum	Nordfriesland	338	25938

1) * Bedeutet, daß die Gemeinde mehrere Postleitzahlen hat;
die hier genannte Zahl ist diejenige des Verwaltungssitzes der Gemeinde.

4 Gemeinden in alphabetischer Ordnung mit Schlüsselnummer,
Bevölkerung und Postleitzahl am 31.12.1997

M

Schlüssel- nummer	Gemeinde	Kreis/Landkreis	Bevöl- kerung	Post- leit- zahl 1)
07 1 41 085	Miehlen	Rhein-Lahn-Kreis	2 112	56357
01 0 58 105	Mielkendorf	Rendsburg-Eckernförde	1 205	24247
07 1 41 086	Miellen	Rhein-Lahn-Kreis	452	56132
09 1 82 125	Miesbach, Stadt	Miesbach	10 775	83714
16 0 75 065	Miesitz	Saale-Orla-Kreis	321	07819
15 3 70 076	Mieste	Altmarkkreis Salzwedel	2 469	39649
15 3 70 077	Miesterhorst	Altmarkkreis Salzwedel	738	39649
08 4 26 073	Mietingen	Biberach	3 711	88487
16 0 63 055	Mihla	Wartburgkreis	2 627	99826
16 0 74 057	Milda	Saale-Holzland-Kreis	806	07751
14 1 71 210	Mildenaу	Annaberg	2 595	09456
12 0 65 220	Mildenberg	Oberhavel	880	16775
13 0 55 043	Mildenitz	Mecklenburg-Strelitz	430	17348
01 0 54 084	Mildstedt	Nordfriesland	3 059	25866
14 1 82 270	Milkau	Mittweida	1 271	09306
14 2 72 230	Milkel	Bautzen	1 186	02699
13 0 57 058	Millienhagen	Nordvorpommern	247	18461
12 0 73 396	Milmersdorf	Uckermark	1 952	17268
13 0 54 074	Milow	Ludwigslust	352	19300
12 0 73 400	Milow	Uckermark	199	17335
12 0 63 188	Milow	Havelland	1 532	14715
09 3 72 143	Miltach	Cham	2 329	93468
09 6 76 139	Miltenberg, Stadt	Miltenberg	9 809	63897
15 3 63 083	Miltern	Stendal	312	39590
14 3 79 470	Miltitz	Leipziger Land	1 369	04205
13 0 57 059	Miltzow	Nordvorpommern	1 656	18519
16 0 69 032	Milz	Hildburghausen	1 169	98631
15 2 61 038	Milzau	Merseburg-Querfurt	1 056	06246
09 7 78 173	Mindelheim, Stadt	Unterallgäu	13 863	87719
09 1 76 147	Mindelstetten	Eichstätt	1 514	93349
07 2 32 082	Minden	Bitburg-Prüm	149	54310
05 7 70 024	Minden, Stadt	Minden-Lübbecke	83 619	32423 *
07 2 31 085	Minderlittgen	Bernkastel-Wittlich	715	54518
07 3 34 020	Minfeld	Germersheim	1 601	76872
07 2 31 086	Minheim	Bernkastel-Wittlich	521	54518

1) * Bedeutet, daß die Gemeinde mehrere Postleitzahlen hat;
die hier genannte Zahl ist diejenige des Verwaltungssitzes der Gemeinde.

4 Gemeinden in alphabetischer Ordnung mit Schlüsselnummer,
Bevölkerung und Postleitzahl am 31.12.1997

M

Schlüssel- nummer	Gemeinde	Kreis/Landkreis	Bevöl- kerung	Post- leit- zahl 1)
09 3 75 170	Mintraching	Regensburg	4 360	93098
13 0 56 046	Minzow	Müritz	290	17209
13 0 55 044	Mirow, Stadt	Mecklenburg-Strelitz	3 976	17252
07 1 41 087	Misselberg	Rhein-Lahn-Kreis	88	56377
03 3 52 035	Misselwarden	Cuxhaven	501	27632
12 0 66 212	Missen	Oberspreewald-Lausitz	515	03205
09 7 80 127	Missen-Wilhams	Oberallgäu	1 361	87547
09 4 72 166	Mistelbach	Bayreuth	1 544	95511
09 4 72 167	Mistelgau	Bayreuth	3 728	95490
13 0 53 060	Mistorf	Güstrow	742	18276
14 1 73 170	Mittelbach	Chemnitzer Land	2 282	09224
08 4 26 074	Mittelbiberach	Biberach	3 446	88441
07 3 35 027	Mittelbrunn	Kaiserslautern	675	66851
09 5 71 178	Mitteleschenbach	Ansbach	1 541	91734
07 1 41 088	Mittelfischbach	Rhein-Lahn-Kreis	121	56370
15 2 66 028	Mittelhausen	Sangerhausen	627	06542
14 2 86 240	Mittelherwigsdorf	Löbau-Zittau	4 666	02763
07 1 32 011	Mittelhof	Altenkirchen (Westerwald)	1 077	57537
09 7 72 179	Mittelneufnach	Augsburg	1 057	86868
03 3 59 032	Mittelnkirchen	Stade	926	21720
16 0 75 066	Mittelpöhlnitz	Saale-Orla-Kreis	317	07819
07 1 34 055	Mittelreidenbach	Birkenfeld	835	55758
09 6 77 159	Mittelsinn	Main-Spessart	1 028	97785
16 0 64 045	Mittelsömmern	Unstrut-Hainich-Kreis	239	99955
03 3 52 036	Mittelstenahe	Cuxhaven	633	21770
09 1 79 137	Mittelstetten	Fürstenfeldbruck	1 485	82293
07 1 35 061	Mittelstrimmig	Cochem-Zell	436	56858
06 5 32 017	Mittenaar	Lahn-Dill-Kreis	5 137	35756
09 1 80 123	Mittenwald, Markt	Garmisch-Partenkirchen	8 241	82481
12 0 73 404	Mittenwalde	Uckermark	518	17268
12 0 61 332	Mittenwalde, Stadt	Dahme-Spreewald	2 069	15749
09 2 78 151	Mitterfels, Markt	Straubing-Bogen	2 308	94360
09 2 77 134	Mitterskirchen	Rottal-Inn	1 932	84335
09 3 77 141	Mitterteich, Stadt	Tirschenreuth	7 482	95666
14 1 82 280	Mittweida, Stadt	Mittweida	16 489	09648

1) * Bedeutet, daß die Gemeinde mehrere Postleitzahlen hat;
die hier genannte Zahl ist diejenige des Verwaltungssitzes der Gemeinde.

4 Gemeinden in alphabetischer Ordnung mit Schlüsselnummer,
Bevölkerung und Postleitzahl am 31.12.1997

M

Schlüssel- nummer	Gemeinde	Kreis/Landkreis	Bevöl- kerung	Post- leitz- zahl 1)
12 0 67 320	Mittweide	Oder-Spree	179	15848
09 4 76 154	Mitwitz, Markt	Kronach	3 166	96268
12 0 67 324	Mixdorf	Oder-Spree	1 032	15299
12 0 66 216	Mlode	Oberspreewald-Lausitz	163	03205
14 2 80 250	Mobschatz	Meißen	1 345	01462
14 3 75 110	Mochau	Döbeln	2 901	04720
15 1 71 043	Mochau	Wittenberg	564	06888
12 0 61 336	Mochow	Dahme-Spreewald	128	15913
14 3 89 200	Mockrehna	Torgau-Oschatz	1 693	04838
06 4 32 013	Modautal	Darmstadt-Dieburg	4 994	64397
12 0 67 328	Möbiskruga	Oder-Spree	356	15890
16 0 74 058	Möckern	Saale-Holzland-Kreis	158	07646
15 3 58 039	Möckern, Stadt	Jerichower Land	3 242	39291
08 1 25 063	Möckmühl, Stadt	Heilbronn	8 235	74219
09 7 73 147	Mödingen	Dillingen a.d. Donau	1 378	89426
12 0 63 192	Mögelin	Havelland	1 123	14715
08 1 36 043	Mögglingen	Ostalbkreis	3 780	73563
08 1 18 051	Möglingen	Ludwigsburg	10 347	71696
15 1 71 044	Möhlau	Wittenberg	2 337	06791
05 9 74 032	Möhnesee	Soest	10 530	59519
01 0 53 089	Möhnsen	Herzogtum Lauenburg	500	21493
16 0 70 035	Möhrenbach	Ilm-Kreis	827	98708
09 5 72 142	Möhrendorf	Erlangen-Höchstadt	4 046	91096
14 3 79 480	Mölbis	Leipziger Land	527	04579
14 3 79 490	Mölkau	Leipziger Land	5 516	04457
13 0 55 045	Möllenbeck	Mecklenburg-Strelitz	897	17237
13 0 54 075	Möllenbeck	Ludwigslust	277	19300
15 2 60 040	Möllendorf	Mansfelder Land	390	06343
13 0 56 047	Möllenhagen	Müritzt	2 247	17219
15 1 51 038	Möllensdorf	Anhalt-Zerbst	179	06869
15 2 56 060	Möllern	Burgenlandkreis	465	06628
13 0 52 053	Mölin	Demmin	729	17091
01 0 53 090	Mölin, Stadt	Herzogtum Lauenburg	18 457	23879
13 0 59 063	Mölschow	Ostvorpommern	743	17449
07 3 31 046	Mölsheim	Alzey-Worms	595	67591

1) * Bedeutet, daß die Gemeinde mehrere Postleitzahlen hat;
die hier genannte Zahl ist diejenige des Verwaltungssitzes der Gemeinde.

4 Gemeinden in alphabetischer Ordnung mit Schlüsselnummer,
Bevölkerung und Postleitzahl am 31.12.1997

M

Schlüssel- nummer	Gemeinde	Kreis/Landkreis	Bevöl- kerung	Post- leit- zahl 1)
09 6 71 143	Mömbris, Markt	Aschaffenburg	12 168	63776
09 6 76 140	Mömlingen	Miltenberg	4 973	63853
09 6 76 141	Mönchberg, Markt	Miltenberg	2 563	63933
05 1 16 000	Mönchengladbach, Stadt	Kreisfreie Stadt	266 505	41061 *
15 1 71 045	Mönchenhöfe	Wittenberg	163	06926
16 0 71 057	Mönchenholzhausen	Weimarer Land	1 543	99198
13 0 51 046	Mönchhagen	Bad Doberan	788	18182
16 0 65 046	Mönchpfiffel-Nikolausrieth	Kyffhäuserkreis	425	06556
09 7 79 184	Mönchsdeggingen	Donau-Ries	1 582	86751
09 5 71 179	Mönchsroth	Ansbach	1 480	91614
08 3 26 037	Mönchweiler	Schwarzwald-Baar-Kreis	3 268	78087
12 0 67 332	Mönchwinkel	Oder-Spree	273	15528
01 0 57 051	Mönkeberg	Plön	3 244	24248
13 0 62 038	Mönkebude	Uecker-Randow	762	17375
01 0 62 048	Mönkhagen	Stormarn	536	23619
01 0 60 056	Mönkloh	Segeberg	235	24576
08 2 36 039	Mönsheim	Enzkreis	2 457	71297
07 1 35 062	Möntenich	Cochem-Zell	131	56754
01 0 58 106	Mörel	Rendsburg-Eckernförde	235	24594
06 4 33 008	Mörfelden-Walldorf, Stadt	Groß-Gerau	32 282	64546
15 3 63 084	Möringen	Stendal	845	39599
07 1 43 264	Mörlen	Westerwaldkreis	576	57583
06 4 31 017	Mörlenbach	Bergstraße	10 552	69509
09 1 76 148	Mörsenheim, Markt	Eichstätt	1 791	91804
05 1 70 024	Moers, Stadt	Wesel	106 704	47441 *
07 1 43 265	Mörsbach	Westerwaldkreis	499	57629
07 1 40 096	Mörschbach	Rhein-Hunsrück-Kreis	349	55494
07 1 34 056	Mörschied	Birkenfeld	868	55758
07 1 35 063	Mörsdorf	Cochem-Zell	727	56290
16 0 74 059	Mörsdorf	Saale-Holzland-Kreis	429	07646
07 3 33 046	Mörsfeld	Donnersbergkreis	504	67808
07 3 31 047	Mörstadt	Alzey-Worms	867	67591
12 0 69 400	Mörz	Potsdam-Mittelmark	185	14806
15 3 58 040	Möser	Jerichower Land	2 392	39291
08 4 16 025	Mössingen, Stadt	Tübingen	18 858	72116

1) * Bedeutet, daß die Gemeinde mehrere Postleitzahlen hat;
die hier genannte Zahl ist diejenige des Verwaltungssitzes der Gemeinde.

4 Gemeinden in alphabetischer Ordnung mit Schlüsselnummer,
Bevölkerung und Postleitzahl am 31.12.1997

M

Schlüssel- nummer	Gemeinde	Kreis/Landkreis	Bevöl- kerung	Post- leitzahl 1)
15 2 65 031	Mösthinsdorf	Saalkreis	314	06193
12 0 63 196	Möthlitz	Havelland	419	14715
12 0 63 200	Möthlow	Havelland	179	14715
09 7 79 185	Möttingen	Donau-Ries	2 370	86753
09 3 75 171	Mötzing	Regensburg	1 366	93099
08 1 15 034	Mötzingen	Böblingen	3 474	71159
01 0 60 057	Mözen	Segeberg	420	23795
07 1 43 047	Mogendorf	Westerwaldkreis	1 222	56424
16 0 76 047	Mohlsdorf	Greiz	3 137	07987
14 2 90 290	Mohorn	Weißeritzkreis	2 107	01723
01 0 59 060	Mohrkirch	Schleswig-Flensburg	1 054	24405
13 0 53 061	Moisall	Güstrow	309	18246
03 3 53 025	Moisburg	Harburg	1 575	21647
15 2 56 061	Molau	Burgenlandkreis	701	06618
03 4 53 012	Molbergen	Cloppenburg	6 427	49696
01 0 58 107	Molfsee	Rendsburg-Eckernförde	5 180	24113
13 0 56 048	Mollenstorf	Müritz	279	17217
15 2 60 041	Molmerswende	Mansfelder Land	327	06543
07 1 43 266	Molsberg	Westerwaldkreis	464	56414
16 0 67 047	Molschleben	Gotha	1 158	99869
13 0 56 049	Moltzow	Müritz	416	17194
07 1 32 071	Molzchain	Altenkirchen (Westerwald)	601	57520
07 3 39 037	Mommenheim	Mainz-Bingen	2 684	55278
05 1 58 026	Monheim am Rhein, Stadt	Mettmann	43 071	40789
09 7 79 186	Monheim, Stadt	Donau-Ries	4 733	86653
07 1 37 074	Monreal	Mayen-Koblenz	956	56729
05 3 54 020	Monschau, Stadt	Aachen	12 643	52156
07 3 31 048	Monsheim	Alzey-Worms	2 512	67590
16 0 77 034	Monstab	Altenburger Land	536	04617
07 1 43 048	Montabaur, Stadt	Westerwaldkreis	12 574	56410
07 2 31 087	Monzelfeld	Bernkastel-Wittlich	1 279	54472
07 3 31 049	Monzernheim	Alzey-Worms	563	55234
07 1 33 067	Monzingen	Bad Kreuznach	1 611	55569
13 0 58 070	Moor	Nordwestmecklenburg	281	23948
01 0 61 068	Moordiek	Steinburg	126	25597

1) * Bedeutet, daß die Gemeinde mehrere Postleitzahlen hat;
die hier genannte Zahl ist diejenige des Verwaltungssitzes der Gemeinde.

4 Gemeinden in alphabetischer Ordnung mit Schlüsselnummer,
Bevölkerung und Postleitzahl am 31.12.1997

M

Schlüssel- nummer	Gemeinde	Kreis/Landkreis	Bevöl- kerung	Post- leit- zahl 1)
01 0 61 069	Moordorf	Steinburg	27	25597
09 1 79 138	Moorenweis	Fürstenfeldbruck	3 175	82272
16 0 63 094	Moorgrund	Wartburgkreis	3 825	36433
01 0 61 070	Moorhusen	Steinburg	98	25554
03 4 57 014	Moormerland	Leer	21 206	26802
01 0 56 036	Moorrege	Pinneberg	3 835	25436
03 4 62 008	Moorweg	Wittmund	882	26427
09 2 71 135	Moos	Deggendorf	2 084	94554
08 3 35 055	Moos	Konstanz	3 068	78345
09 1 75 128	Moosach	Ebersberg	1 251	85665
09 3 74 137	Moosbach, Markt	Neustadt a.d. Waldnaab	2 683	92709
08 4 26 078	Moosburg	Biberach	206	88422
09 1 78 143	Moosburg a.d. Isar, Stadt	Freising	16 373	85368
09 1 77 130	Moosinning	Erding	4 357	85452
09 2 79 128	Moosthenning	Dingolfing-Landau	4 235	84164
13 0 54 076	Moraas	Ludwigslust	576	19230
07 2 31 502	Morbach	Bernkastel-Wittlich	10 808	54497
13 0 59 064	Morgenitz	Ostvorpommern	223	17406
14 1 78 360	Morgenröthe-Rautenkranz	Vogtlandkreis	965	08262
03 1 55 009	Moringen, Stadt	Northeim	7 436	37186
15 1 51 039	Moritz	Anhalt-Zerbst	407	39264
14 2 80 260	Moritzburg	Meißen	3 082	01468
07 1 35 064	Moritzheim	Cochem-Zell	173	56865
15 2 65 032	Morl	Saalkreis	910	06193
05 3 74 028	Morsbach	Oberbergischer Kreis	11 278	51597
07 2 35 090	Morscheid	Trier-Saarburg	805	54317
06 6 34 015	Morschen	Schwalm-Eder-Kreis	3 938	34326
07 3 33 047	Morschheim	Donnersbergkreis	696	67294
07 1 40 205	Morshausen	Rhein-Hunsrück-Kreis	371	56283
15 3 62 067	Morsleben	Ohrekreis	411	39343
03 3 61 007	Morsum	Verden	2 688	27321
15 2 66 029	Morungen	Sangerhausen	213	06528
15 1 71 046	Morxdorf	Wittenberg	303	06918
08 2 25 058	Mosbach, Stadt	Neckar-Odenwald-Kreis	25 247	74821
07 2 33 226	Mosbruch	Daun	190	56767

1) * Bedeutet, daß die Gemeinde mehrere Postleitzahlen hat;
die hier genannte Zahl ist diejenige des Verwaltungssitzes der Gemeinde.

4 Gemeinden in alphabetischer Ordnung mit Schlüsselnummer,
Bevölkerung und Postleitzahl am 31.12.1997

M

Schlüssel- nummer	Gemeinde	Kreis/Landkreis	Bevöl- kerung	Post- leit- zahl 1)
07 1 43 049	Moschheim	Westerwaldkreis	713	56424
14 1 93 260	Mosel	Zwickauer Land	2 295	08129
07 1 35 065	Moselkern	Cochem-Zell	697	56254
06 4 37 012	Mossautal	Odenwaldkreis	2 599	64756
16 0 75 068	Moßbach	Saale-Orla-Kreis	473	07907
09 6 72 134	Motten	Bad Kissingen	1 928	97786
12 0 61 340	Motzen	Dahme-Spreewald	983	15741
16 0 75 069	Moxa	Saale-Orla-Kreis	90	07381
05 3 82 036	Much	Rhein-Sieg-Kreis	14 398	53804
01 0 57 052	Mucheln	Plön	569	24238
13 0 54 077	Muchow	Ludwigslust	423	19300
12 0 66 220	Muckwar	Oberspreewald-Lausitz	149	03229
08 2 25 060	Mudau	Neckar-Odenwald-Kreis	5 144	69427
07 1 43 267	Mudenbach	Westerwaldkreis	816	57614
07 1 32 072	Mudersbach	Altenkirchen (Westerwald)	6 434	57555
07 1 41 089	Mudershausen	Rhein-Lahn-Kreis	443	65623
15 2 61 039	Mücheln (Geiseltal), Stadt	Merseburg-Querfurt	7 073	06249
14 2 84 240	Mücka	Niederschles. Oberlausitzkreis ..	1 363	02906
06 5 35 013	Mücke	Vogelsbergkreis	10 308	35325
07 2 33 046	Mückeln	Daun	223	54558
03 1 51 018	Müden (Aller)	Gifhorn	5 360	38539
07 1 35 066	Müden (Mosel)	Cochem-Zell	747	56254
14 3 89 210	Mügehn, Stadt	Torgau-Oschatz	5 166	04769
14 2 87 260	Müglitztal	Sächsische Schweiz	2 338	01809
01 0 58 108	Mühbrook	Rendsburg-Eckernförde	486	24582
13 0 53 062	Mühl Rosin	Güstrow	1 116	18276
08 2 36 040	Mühlacker, Stadt	Enzkreis	25 576	75417
15 1 71 047	Mühlanger	Wittenberg	1 506	06888
14 1 82 300	Mühlau	Mittweida	2 342	09241
14 1 82 310	Mühlbach	Mittweida	2 006	09557
15 1 54 019	Mühlbeck	Bitterfeld	887	06774
16 0 67 048	Mühlberg	Gotha	1 291	99869
12 0 62 340	Mühlberg/Elbe, Stadt	Elbe-Elster	2 899	04931
09 1 83 128	Mühldorf a. Inn, Stadt	Mühldorf a. Inn	17 028	84453
13 0 58 071	Mühlen Eichsen	Nordwestmecklenburg	945	19205

1) * Bedeutet, daß die Gemeinde mehrere Postleitzahlen hat;
die hier genannte Zahl ist diejenige des Verwaltungssitzes der Gemeinde.

4 Gemeinden in alphabetischer Ordnung mit Schlüsselnummer,
Bevölkerung und Postleitzahl am 31.12.1997

M

Schlüssel- nummer	Gemeinde	Kreis/Landkreis	Bevöl- kerung	Post- leitz- zahl 1)
08 3 17 078	Mühlenbach	Ortenaukreis	1 617	77796
01 0 61 071	Mühlenbarbek	Steinburg	300	25548
12 0 65 224	Mühlenbeck	Oberhavel	2 499	16567
01 0 53 091	Mühlenrade	Herzogtum Lauenburg	174	21493
14 1 78 370	Mühlenthal	Vogtlandkreis	1 668	08626
08 2 26 054	Mühlhausen	Rhein-Neckar-Kreis	7 546	69242
09 3 73 146	Mühlhausen	Neumarkt i.d. OPf.	4 462	92360
08 1 17 035	Mühlhausen im Tale	Göppingen	1 018	73347
08 3 35 097	Mühlhausen-Ehingen	Konstanz	3 561	78259
16 0 64 046	Mühlhausen/Thüringen, Stadt	Unstrut-Hainich-Kreis	38 900	99974
09 5 72 143	Mühlhausen, Markt	Erlangen-Höchstädt	1 544	96172
06 4 38 008	Mühlheim am Main, Stadt	Offenbach	25 935	63165
08 3 27 036	Mühlheim an der Donau, Stadt ...	Tuttlingen	3 518	78570
08 3 35 057	Mühlingen	Konstanz	2 084	78357
07 1 40 098	Mühlpfad	Rhein-Hunsrück-Kreis	75	56291
14 2 84 250	Mühlrose	Niederschles. Oberlausitzkreis ..	239	02959
15 1 51 040	Mühlstedt	Anhalt-Zerbst	203	06862
06 4 32 014	Mühlthal	Darmstadt-Dieburg	13 544	64367
14 1 78 380	Mühltroff, Stadt	Vogtlandkreis	2 133	07919
07 2 32 083	Mülbach	Bitburg-Prüm	129	54636
07 2 31 090	Mülheim (Mosel)	Bernkastel-Wittlich	920	54486
05 1 17 000	Mülheim an der Ruhr, Stadt	Kreisfreie Stadt	175 507	45468 *
07 1 37 216	Mülheim-Kärlich, Stadt	Mayen-Koblenz	10 201	56218
07 1 35 067	Müllenbach	Cochem-Zell	706	56761
07 1 31 051	Müllenbach	Ahrweiler	490	53520
08 3 15 074	Müllheim, Stadt	Breisgau-Hochschwarzwald	16 858	79379
12 0 67 336	Müllrose, Stadt	Oder-Spree	3 565	15299
14 1 93 270	Mülsen St.Jacob	Zwickauer Land	3 132	08132
14 1 93 280	Mülsen St.Micheln	Zwickauer Land	1 411	08132
14 1 93 290	Mülsen St.Niclas	Zwickauer Land	1 787	08146
16 0 64 047	Mülverstedt	Unstrut-Hainich-Kreis	748	99947
09 4 75 154	Münchberg, Stadt	Hof	11 952	95213
12 0 64 316	Müncheberg, Stadt	Märkisch-Oderland	5 996	15374
12 0 64 320	Münchehofe	Märkisch-Oderland	264	15366
12 0 61 344	Münchehofe	Dahme-Spreewald	585	15748

1) * Bedeutet, daß die Gemeinde mehrere Postleitzahlen hat;
die hier genannte Zahl ist diejenige des Verwaltungssitzes der Gemeinde.

4 Gemeinden in alphabetischer Ordnung mit Schlüsselnummer,
Bevölkerung und Postleitzahl am 31.12.1997

M

Schlüssel- nummer	Gemeinde	Kreis/Landkreis	Bevöl- kerung	Post- leitz- zahl 1)
09 1 62 000	München, Landeshauptstadt	Kreisfreie Stadt	1 205 923	80331 *
16 0 76 049	Münchenbernsdorf, Stadt	Greiz	3 589	07589
06 5 34 015	Münchhausen	Marburg-Biedenkopf	3 718	35117
12 0 62 344	Münchhausen	Elbe-Elster	453	03238
09 1 86 139	Münchsmünster	Pfaffenhofen a.d. Ilm	2 823	85126
09 5 75 150	Münchsteinach	Neustadt a.d.Aisch-Bad Windsheim	1 508	91481
07 1 33 068	Münchwald	Bad Kreuznach	294	55595
07 3 37 054	Münchweiler am Klingbach	Südliche Weinstraße	236	76857
07 3 33 048	Münchweiler an der Alsenz	Donnersbergkreis	1 124	67728
07 3 40 032	Münchweiler an der Rodalb	Südwestpfalz	3 124	66981
07 1 43 268	Mündersbach	Westerwaldkreis	725	56271
07 1 37 077	Münk	Mayen-Koblenz	268	56729
09 6 72 135	Münnerstadt, Stadt	Bad Kissingen	8 258	97702
09 1 73 137	Münsing	Bad Tölz-Wolfratshausen	3 781	82541
08 4 15 053	Münsingen, Stadt	Reutlingen	14 024	72525
09 7 79 187	Münster	Donau-Ries	977	86692
06 4 32 015	Münster	Darmstadt-Dieburg	13 314	64839
07 3 39 038	Münster-Sarmsheim	Mainz-Bingen	2 855	55424
05 5 15 000	Münster, Stadt	Kreisfreie Stadt	265 138	48143 *
07 3 33 049	Münsterappel	Donnersbergkreis	554	67822
01 0 61 072	Münsterdorf	Steinburg	2 027	25587
09 7 74 160	Münsterhausen, Markt	Günzburg	2 071	86505
07 1 37 501	Münstermaifeld, Stadt	Mayen-Koblenz	2 864	56294
08 3 15 130	Münstertal/ Schwarzwald	Breisgau-Hochschwarzwald	5 060	79244
06 4 40 015	Münzenberg, Stadt	Wetteraukreis	5 565	35516
07 2 33 227	Mürtenbach	Daun	690	54570
12 0 73 408	Mürow	Uckermark	331	16278
07 1 31 052	Müsch	Ahrweiler	232	53533
12 0 71 292	Müschen	Spree-Neiße	324	03096
07 1 43 269	Müschenbach	Westerwaldkreis	1 077	57629
01 0 53 092	Müssen	Herzogtum Lauenburg	905	21516
12 0 69 404	Mützdorf	Potsdam-Mittelmark	93	14823
15 3 58 041	Mützel	Jerichower Land	524	39307
07 2 32 271	Mützenich	Bitburg-Prüm	126	54608
12 0 63 204	Mützlitz	Havelland	164	14715

1) * Bedeutet, daß die Gemeinde mehrere Postleitzahlen hat;
die hier genannte Zahl ist diejenige des Verwaltungssitzes der Gemeinde.

4 Gemeinden in alphabetischer Ordnung mit Schlüsselnummer,
Bevölkerung und Postleitzahl am 31.12.1997

M

Schlüssel- nummer	Gemeinde	Kreis/Landkreis	Bevöl- kerung	Post- leit- zahl 1)
08 2 16 033	Muggensturm	Rastatt	5 869	76461
09 5 77 114	Muhr a. See	Weißenburg-Gunzenhausen	1 957	91735
14 1 77 290	Mulda/Sa.	Freiberg	3 253	09619
15 1 54 020	Muldenstein	Bitterfeld	2 313	06804
08 1 26 056	Mulfingen	Hohenlohekreis	3 853	74673
03 3 52 037	Mulsum	Cuxhaven	427	27632
08 1 18 053	Mundelsheim	Ludwigsburg	3 130	74395
08 4 25 081	Munderkingen, Stadt	Alb-Donau-Kreis	5 113	89597
01 0 59 145	Munkbrarup	Schleswig-Flensburg	1 025	24960
09 7 79 188	Munningen	Donau-Ries	1 801	86754
03 3 58 016	Munster, Stadt	Soltau-Fallingb.	18 059	29633
13 0 59 065	Murchin	Ostvorpommern	909	17390
08 3 37 076	Murg	Waldshut	6 890	79730
09 1 80 124	Murnau a. Staffelsee, Markt	Garmisch-Partenkirchen	11 455	82418
08 1 18 054	Murr	Ludwigsburg	5 562	71711
08 1 19 044	Murrhardt, Stadt	Rems-Murr-Kreis	14 298	71540
15 2 68 017	Muschwitz	Weißenfels	1 292	06679
13 0 60 054	Mustin	Parchim	545	19406
01 0 53 093	Mustin	Herzogtum Lauenburg	695	23911
07 2 31 091	Musweiler	Bernkastel-Wittlich	77	54534
08 1 36 044	Mutlangen	Ostalbkreis	5 728	73557
07 1 40 099	Mutterschied	Rhein-Hunsrück-Kreis	460	55469
07 3 38 019	Mutterstadt	Ludwigshafen	12 453	67112
14 3 83 210	Mutzschen, Stadt	Muldentalkreis	2 577	04688
07 2 32 084	Muxerath	Bitburg-Prüm	55	54673
14 1 78 390	Mylau, Stadt	Vogtlandkreis	3 500	08499

1) * Bedeutet, daß die Gemeinde mehrere Postleitzahlen hat;
die hier genannte Zahl ist diejenige des Verwaltungssitzes der Gemeinde.

4 Gemeinden in alphabetischer Ordnung mit Schlüsselnummer,
Bevölkerung und Postleitzahl am 31.12.1997

N

Schlüssel- nummer	Gemeinde	Kreis/Landkreis	Bevöl- kerung	Post- leit- zahl 1)
N				
09 3 76 144	Nabburg, Stadt	Schwandorf	6 249	92507
05 9 62 044	Nachrodt-Wiblingwerde	Märkischer Kreis	6 979	58769
15 3 52 025	Nachterstedt	Aschersleben-Staßfurt	2 669	06469
07 1 37 079	Nachtsheim	Mayen-Koblenz	564	56729
07 3 31 050	Nack	Alzey-Worms	590	55234
12 0 68 312	Nackel	Ostprignitz-Ruppin	424	16845
07 3 39 039	Nackenheim	Mainz-Bingen	4 928	55299
13 0 62 039	Nadrensee	Uecker-Randow	430	17329
12 0 72 280	Nächst Neuendorf	Teltow-Fläming	554	15806
09 4 79 138	Nagel	Wunsiedel i. Fichtelgebirge	2 044	95697
08 2 35 046	Nagold, Stadt	Calw	22 475	72202
01 0 60 058	Nahe	Segeberg	2 205	23866
16 0 69 059	Nahetal-Waldau	Hildburghausen	3 581	98553
12 0 69 408	Nahmitz	Potsdam-Mittelmark	577	14797
03 3 55 025	Nahrendorf	Lüneburg	1 363	21369
15 3 63 085	Nahrstedt	Stendal	281	39599
09 4 75 156	Naila, Stadt	Hof	8 899	95119
10 0 44 113	Nalbach	Saarlouis	9 614	66809
10 0 46 113	Namborn	Sankt Wendel	7 654	66640
09 1 78 144	Nandlstadt, Markt	Freising	4 542	85405
07 1 40 100	Nannhausen	Rhein-Hunsrück-Kreis	504	55469
07 3 36 064	Nanzdietschweiler	Kusel	1 375	66909
14 3 79 500	Narsdorf	Leipziger Land	2 076	04657
07 2 32 085	Nasingen	Bitburg-Prüm	50	54673
07 1 41 091	Nassau, Stadt	Rhein-Lahn-Kreis	5 108	56377
09 1 76 149	Nassenfels, Markt	Eichstätt	1 676	85128
12 0 65 228	Nassenheide	Oberhavel	1 187	16515
07 1 41 092	Nastätten, Stadt	Rhein-Lahn-Kreis	4 054	56355
03 3 60 014	Natendorf	Uelzen	787	29587
07 2 32 086	Nattenheim	Bitburg-Prüm	479	54636
08 1 35 026	Nattheim	Heidenheim	6 251	89564
12 0 63 208	Nauen, Stadt	Havelland	10 918	14641
15 2 65 033	Nauendorf	Saalkreis	1 910	06193
16 0 67 049	Nauendorf	Gotha	462	99887

1) * Bedeutet, daß die Gemeinde mehrere Postleitzahlen hat;
die hier genannte Zahl ist diejenige des Verwaltungssitzes der Gemeinde.

4 Gemeinden in alphabetischer Ordnung mit Schlüsselnummer,
Bevölkerung und Postleitzahl am 31.12.1997

N

Schlüssel- nummer	Gemeinde	Kreis/Landkreis	Bevöl- kerung	Post- leitz- zahl 1)
16 0 71 059	Nauendorf	Weimarer Land	270	99448
12 0 73 412	Naugarten	Uckermark	165	17291
06 4 33 009	Nauheim	Groß-Gerau	10 453	64569
15 2 56 062	Naumburg (Saale), Stadt	Burgenlandkreis	30 530	06618
06 6 33 018	Naumburg, Stadt	Kassel	5 761	34311
16 0 77 035	Naundorf	Altenburger Land	541	04617
14 3 74 240	Naundorf	Delitzsch	764	04838
14 3 89 220	Naundorf	Torgau-Oschatz	2 959	04769
12 0 62 348	Naundorf	Elbe-Elster	242	04936
12 0 66 224	Naundorf	Oberspreewald-Lausitz	242	03226
15 1 71 048	Naundorf bei Seyda	Wittenberg	196	06918
07 1 37 080	Naunheim	Mayen-Koblenz	375	56753
14 2 85 170	Naunhof	Riesa-Großenhain	577	01561
14 3 83 220	Naunhof, Stadt	Muldentalkreis	7 159	04683
07 1 43 050	Nauort	Westerwaldkreis	2 300	56237
07 2 35 091	Naurath (Eifel)	Trier-Saarburg	347	54340
07 2 35 092	Naurath (Wald)	Trier-Saarburg	178	54426
07 1 32 073	Nauroth	Altenkirchen (Westerwald)	1 203	57583
16 0 65 047	Nausitz	Kyffhäuserkreis	208	06571
16 0 74 061	Nausnitz	Saale-Holzland-Kreis	68	07616
14 2 85 180	Nauwalde	Riesa-Großenhain	1 179	01609
16 0 63 058	Nazza	Wartburgkreis	736	99826
01 0 54 085	Nebel	Nordfriesland	1 051	25946
12 0 70 284	Nebelin	Prignitz	223	19348
14 2 92 350	Nebelschütz	Kamenz	1 256	01920
15 2 56 063	Nebra (Unstrut), Stadt	Burgenlandkreis	3 031	06642
12 0 73 416	Nechlin	Uckermark	170	17309
08 2 26 055	Neckarbischofsheim, Stadt	Rhein-Neckar-Kreis	3 992	74924
08 2 26 056	Neckargemünd, Stadt	Rhein-Neckar-Kreis	14 434	69151
08 2 25 064	Neckargerach	Neckar-Odenwald-Kreis	2 397	69437
06 4 31 018	Neckarsteinach, Stadt	Bergstraße	3 959	69239
08 1 25 065	Neckarsulm, Stadt	Heilbronn	26 836	74172
08 1 16 041	Neckartailfingen	Esslingen	3 715	72666
08 1 16 042	Neckartenzlingen	Esslingen	5 966	72654
08 1 25 066	Neckarwestheim	Heilbronn	3 386	74382

1) * Bedeutet, daß die Gemeinde mehrere Postleitzahlen hat;
die hier genannte Zahl ist diejenige des Verwaltungssitzes der Gemeinde.

4 Gemeinden in alphabetischer Ordnung mit Schlüsselnummer,
Bevölkerung und Postleitzahl am 31.12.1997

N

Schlüssel- nummer	Gemeinde	Kreis/Landkreis	Bevöl- kerung	Post- leit- zahl 1)
08 2 25 067	Neckarzimmern	Neckar-Odenwald-Kreis	1 586	74865
13 0 55 046	Neddemin	Mecklenburg-Strelitz	326	17039
15 1 51 041	Nedlitz	Anhalt-Zerbst	953	39264
15 3 58 042	Nedlitz	Jerichower Land	748	39291
07 1 35 068	Neef	Cochem-Zell	529	56858
15 2 60 042	Neehausen	Mansfelder Land	315	06295
08 4 25 083	Neenstetten	Alb-Donau-Kreis	744	89189
03 3 55 026	Neetze	Lüneburg	2 319	21398
13 0 55 047	Neetzka	Mecklenburg-Strelitz	325	17349
13 0 59 066	Neetzow	Ostvorpommern	580	17391
03 2 55 030	Negenborn	Holzminen	785	37643
01 0 58 109	Negenharrie	Rendsburg-Eckernförde	343	24625
01 0 60 059	Negernbötel	Segeberg	874	23795
15 2 65 034	Nehlitz	Saalkreis	399	06193
01 0 60 060	Nehms	Segeberg	539	23813
01 0 57 053	Nehnten	Plön	248	24326
07 1 35 069	Nehren	Cochem-Zell	89	56820
08 4 16 026	Nehren	Tübingen	3 604	72147
07 2 33 048	Neichen	Daun	165	54552
07 2 32 087	Neidenbach	Bitburg-Prüm	877	54657
07 3 32 037	Neidenfels	Bad Dürkheim	1 019	67468
08 2 26 058	Neidenstein	Rhein-Neckar-Kreis	1 786	74933
16 0 63 059	Neidhartshausen	Wartburgkreis	348	36452
08 1 16 043	Neidlingen	Esslingen	1 911	73272
15 3 64 014	Neinstedt	Quedlinburg	2 218	06502
14 2 84 265	Neißeau	Niederschles. Oberlausitzkreis ..	1 550	02829
07 1 32 074	Neitersen	Altenkirchen (Westerwald)	807	57638
08 4 25 084	Neilingen	Alb-Donau-Kreis	1 738	89191
15 2 61 040	Nempitz	Merseburg-Querfurt	272	06231
15 2 61 041	Nemsdorf-Göhrendorf	Merseburg-Querfurt	1 047	06268
14 3 79 520	Nenkersdorf	Leipziger Land	569	04654
03 4 62 009	Nenndorf	Wittmund	634	26556
12 0 63 212	Nennhausen	Havelland	975	14715
09 5 77 151	Nennslingen, Markt	Weißenburg-Gunzenhausen	1 491	91790
07 1 43 051	Nentershausen	Westerwaldkreis	2 068	56412

1) * Bedeutet, daß die Gemeinde mehrere Postleitzahlen hat;
die hier genannte Zahl ist diejenige des Verwaltungssitzes der Gemeinde.

4 Gemeinden in alphabetischer Ordnung mit Schlüsselnummer,
Bevölkerung und Postleitzahl am 31.12.1997

N

Schlüssel- nummer	Gemeinde	Kreis/Landkreis	Bevöl- kerung	Post- leitz- zahl 1)
06 6 32 013	Nentershausen	Hersfeld-Rotenburg	3 401	36214
13 0 59 067	Neppermin	Ostvorpommern	378	17429
14 3 83 230	Nerchau, Stadt	Muldentalkreis	4 514	04685
13 0 59 068	Nerdin	Ostvorpommern	204	17391
07 2 33 049	Nerdlen	Daun	202	54552
08 4 25 085	Nerenstetten	Alb-Donau-Kreis	332	89129
08 1 36 045	Neresheim, Stadt	Ostalbkreis	8 252	73450
01 0 62 050	Neritz	Stormarn	337	23843
07 2 33 050	Neroth	Daun	971	54570
09 7 75 134	Nersingen	Neu-Ulm	8 778	89278
07 3 36 065	Nerzweiler	Kusel	131	67749
12 0 69 412	Neschholz	Potsdam-Mittelmark	153	14806
14 2 72 240	Neschwitz	Bautzen	2 630	02699
13 0 58 072	Nesow	Nordwestmecklenburg	258	19217
15 2 68 018	Nessa	Weißenfels	1 079	06682
03 4 52 018	Nesse, Flecken	Aurich	1 485	26553
09 7 77 153	Nesselwang, Markt	Ostallgäu	3 489	87484
05 9 70 032	Netphen	Siegen-Wittgenstein	25 106	57250
12 0 70 288	Nettelbeck	Prignitz	200	16949
01 0 57 054	Nettelsee	Plön	355	24250
05 3 66 032	Nettersheim	Euskirchen	7 615	53947
05 1 66 016	Nettetal, Stadt	Viersen	40 704	41334
15 3 70 078	Nettgau	Altmarkkreis Salzwedel	358	38489
07 1 41 093	Netzbach	Rhein-Lahn-Kreis	359	65623
12 0 69 416	Netzen	Potsdam-Mittelmark	655	14797
12 0 70 292	Netzow	Prignitz	307	19339
14 1 78 400	Netzschkau, Stadt	Vogtlandkreis	4 271	08491
13 0 57 060	Neu Bartelshagen	Nordvorpommern	459	18442
13 0 59 069	Neu Boltenhagen	Ostvorpommern	629	17509
03 3 54 019	Neu Darchau	Lüchow-Dannenberg	1 569	29490
01 0 58 111	Neu Duvenstedt	Rendsburg-Eckernförde	125	24791
12 0 69 420	Neu Fahrland	Potsdam-Mittelmark	974	14476
13 0 56 050	Neu Gaarz	Müritz	142	17194
12 0 67 340	Neu Golm	Oder-Spree	278	15526
13 0 54 078	Neu Gülze	Ludwigslust	659	19258

1) * Bedeutet, daß die Gemeinde mehrere Postleitzahlen hat;
die hier genannte Zahl ist diejenige des Verwaltungssitzes der Gemeinde.

4 Gemeinden in alphabetischer Ordnung mit Schlüsselnummer,
Bevölkerung und Postleitzahl am 31.12.1997

N

Schlüssel- nummer	Gemeinde	Kreis/Landkreis	Bevöl- kerung	Post- leit- zahl 1)
13 0 53 063	Neu Heinde	Güstrow	356	17168
13 0 55 048	Neu Käbelich	Mecklenburg-Strelitz	122	17348
13 0 54 079	Neu Kaliß	Ludwigslust	2 226	19294
13 0 52 054	Neu Kentzlin	Demmin	240	17111
15 3 52 026	Neu Königsau	Aschersleben-Staßfurt	405	06449
13 0 59 070	Neu Kosenow	Ostvorpommern	676	17398
12 0 61 348	Neu Lübbenau	Dahme-Spreewald	436	15910
12 0 64 324	Neu Mahlsch	Märkisch-Oderland	54	15306
13 0 60 055	Neu Poserin	Parchim	730	19399
03 3 53 026	Neu Wulmstorf	Harburg	18 841	21629
12 0 61 352	Neu Zauche	Dahme-Spreewald	873	15913
12 0 67 344	Neu Zittau	Oder-Spree	1 313	15537
06 4 34 007	Neu-Anspach	Hochtaunuskreis	14 287	61267
07 1 33 069	Neu-Bamberg	Bad Kreuznach	961	55546
06 6 36 009	Neu-Eichenberg	Werra-Meißner-Kreis	2 012	37249
06 4 38 009	Neu-Isenburg, Stadt	Offenbach	35 309	63263
09 7 75 135	Neu-Ulm, Stadt	Neu-Ulm	50 223	89231 *
12 0 65 232	Neu-Vehlefanz	Oberhavel	318	16766
09 3 77 142	Neualbenreuth, Markt	Tirschenreuth	1 534	95698
12 0 64 328	Neubarnim	Märkisch-Oderland	290	15324
01 0 59 062	Neuberend	Schleswig-Flensburg	1 144	24879
06 4 35 020	Neuberg	Main-Kinzig-Kreis	5 284	63543
09 1 87 154	Neubeuern, Markt	Rosenheim	3 936	83115
09 1 84 146	Neubiberg	München	10 309	85579
03 4 54 037	Neubörger	Emsland	1 507	26909
13 0 02 000	Neubrandenburg, Stadt	Kreisfreie Stadt	77 312	17033 *
12 0 67 348	Neubrück (Spree)	Oder-Spree	358	15848
16 0 66 045	Neubrunn	Schmalkalden-Meiningen	637	98617
09 6 79 164	Neubrunn, Markt	Würzburg	2 443	97277
13 0 51 047	Neubukow, Stadt	Bad Doberan	4 752	18233
08 2 35 047	Neubulach, Stadt	Calw	5 107	75387
09 2 75 133	Neuburg a. Inn	Passau	3 737	94127
09 1 85 149	Neuburg a.d. Donau, Stadt	Neuburg-Schrobenhausen	27 573	86633
09 7 74 162	Neuburg a.d. Kammel, Markt	Günzburg	3 071	86476
07 3 34 021	Neuburg am Rhein	Germersheim	2 484	76776

1) * Bedeutet, daß die Gemeinde mehrere Postleitzahlen hat;
die hier genannte Zahl ist diejenige des Verwaltungssitzes der Gemeinde.

4 Gemeinden in alphabetischer Ordnung mit Schlüsselnummer,
Bevölkerung und Postleitzahl am 31.12.1997

N

Schlüssel- nummer	Gemeinde	Kreis/Landkreis	Bevöl- kerung	Post- leit- zahl 1)
13 0 58 073	Neuburg-Steinhausen	Nordwestmecklenburg	1 776	23974
09 1 77 131	Neuching	Erding	2 119	85467
08 1 25 068	Neudenau, Stadt	Heilbronn	5 045	74861
16 0 67 051	Neudietendorf	Gotha	2 965	99192
15 3 64 015	Neudorf	Quedlinburg	651	06493
14 1 71 220	Neudorf	Annaberg	2 774	09465
01 0 58 110	Neudorf-Bornstein	Rendsburg-Eckernförde	992	24214
09 4 77 142	Neudrossenfeld	Kulmbach	3 599	95512
12 0 60 164	Neuehütte	Barnim	105	16230
12 0 69 424	Neuehütten	Potsdam-Mittelmark	210	14827
14 2 86 250	Neueibau	Löbau-Zittau	739	02739
15 3 70 079	Neuekrug	Altmarkkreis Salzwedel	195	29413
01 0 61 073	Neuenbrook	Steinburg	723	25578
08 2 36 043	Neuenbürg, Stadt	Enzkreis	7 645	75305
08 3 15 076	Neuenburg am Rhein, Stadt	Breisgau-Hochschwarzwald	10 600	79395
01 0 56 037	Neuendeich	Pinneberg	449	25436
09 5 71 180	Neuendettelsau	Ansbach	7 661	91564
09 6 77 164	Neuendorf	Main-Spessart	937	97788
13 0 53 064	Neuendorf	Güstrow	164	18246
12 0 71 296	Neuendorf	Spree-Neiße	400	03185
12 0 65 236	Neuendorf	Oberhavel	164	16515
07 2 32 272	Neuendorf	Bitburg-Prüm	115	54597
13 0 57 061	Neuendorf	Nordvorpommern	595	18516
15 3 70 080	Neuendorf	Altmarkkreis Salzwedel	617	38486
16 0 61 072	Neuendorf	Eichsfeld	578	37339
15 3 70 081	Neuendorf am Damm	Altmarkkreis Salzwedel	266	39624
12 0 61 356	Neuendorf am See	Dahme-Spreewald	231	15910
12 0 69 428	Neuendorf b. Brück	Potsdam-Mittelmark	293	14823
01 0 61 074	Neuendorf b. Elmshorn	Steinburg	903	25335
01 0 61 075	Neuendorf b. Wilster	Steinburg	383	25554
12 0 67 352	Neuendorf im Sande	Oder-Spree	359	15518
13 0 59 071	Neuendorf A	Ostvorpommern	167	17379
13 0 59 072	Neuendorf B	Ostvorpommern	182	17391
16 0 74 063	Neuengönna	Saale-Holzland-Kreis	632	07778
01 0 60 061	Neuengörs	Segeberg	784	23818

1) * Bedeutet, daß die Gemeinde mehrere Postleitzahlen hat;
die hier genannte Zahl ist diejenige des Verwaltungssitzes der Gemeinde.

4 Gemeinden in alphabetischer Ordnung mit Schlüsselnummer,
Bevölkerung und Postleitzahl am 31.12.1997

N

Schlüssel- nummer	Gemeinde	Kreis/Landkreis	Bevöl- kerung	Post- leit- zahl 1)
12 0 64 332	Neuenhagen	Märkisch-Oderland	1 057	16259
12 0 64 336	Neuenhagen bei Berlin	Märkisch-Oderland	12 982	15366
03 4 56 014	Neuenhaus, Stadt	Grafschaft Bentheim	9 004	49828
15 3 62 068	Neuenhofe	Ohrekreis	773	39345
03 4 59 027	Neuenkirchen	Osnabrück	4 284	49586
05 5 66 060	Neuenkirchen	Steinfurt	12 875	48485
03 3 59 033	Neuenkirchen	Stade	742	21640
03 3 58 017	Neuenkirchen	Soltau-Fallingb.ostel	5 613	29643
03 3 52 038	Neuenkirchen	Cuxhaven	1 447	21763
01 0 51 075	Neuenkirchen	Dithmarschen	975	25792
03 2 51 028	Neuenkirchen	Diepholz	1 029	27251
13 0 55 049	Neuenkirchen	Mecklenburg-Strelitz	1 219	17039
13 0 61 024	Neuenkirchen	Rügen	469	18569
13 0 59 074	Neuenkirchen	Ostvorpommern	1 816	17498
13 0 59 073	Neuenkirchen	Ostvorpommern	368	17392
03 4 60 007	Neuenkirchen-Vörden	Vechta	7 517	49434
09 4 77 143	Neuenmarkt	Kulmbach	3 196	95339
05 9 62 048	Neuenrade, Stadt	Märkischer Kreis	12 310	58809
14 1 78 410	Neuensalz	Vogtlandkreis	2 462	08541
08 1 25 069	Neuenstadt am Kocher, Stadt	Heilbronn	8 783	74196
06 6 32 014	Neuenstein	Hersfeld-Rotenburg	3 265	36286
08 1 26 058	Neuenstein, Stadt	Hohenlohekreis	6 208	74632
06 6 34 016	Neuental	Schwalm-Eder-Kreis	3 445	34599
08 3 36 060	Neuenweg	Lörrach	331	79691
07 2 32 088	Neuerburg, Stadt	Bitburg-Prüm	1 806	54673
07 1 40 101	Neuerkirch	Rhein-Hunsrück-Kreis	267	55471
15 3 63 086	Neuermark-Lübars	Stendal	388	39524
15 1 71 049	Neuerstadt	Wittenberg	142	06926
09 1 78 145	Neufahrn b. Freising	Freising	16 497	85375
09 2 74 153	Neufahrn f. NB	Landshut	3 890	84088
01 0 51 076	Neufeld	Dithmarschen	661	25724
01 0 51 077	Neufelderkoog	Dithmarschen	141	25724
15 3 70 082	Neuferchau	Altmarkkreis Salzwedel	439	38486
08 1 16 046	Neuffen, Stadt	Esslingen	5 967	72639
08 4 37 082	Neufra	Sigmaringen	1 978	72419

1) * Bedeutet, daß die Gemeinde mehrere Postleitzahlen hat;
die hier genannte Zahl ist diejenige des Verwaltungssitzes der Gemeinde.

4 Gemeinden in alphabetischer Ordnung mit Schlüsselnummer,
Bevölkerung und Postleitzahl am 31.12.1997

N

Schlüssel- nummer	Gemeinde	Kreis/Landkreis	Bevöl- kerung	Post- leit- zahl 1)
09 2 74 154	Neufraunhofen	Landshut	1 024	84181
15 1 53 019	Neugattersleben	Bernburg	1 019	06429
16 0 76 051	Neugernsdorf	Greiz	179	07980
14 2 86 260	Neugersdorf, Stadt	Löbau-Zittau	6 719	02727
12 0 65 240	Neuglobsow	Oberhavel	457	16775
12 0 60 168	Neugrimnitz	Barnim	83	16247
07 1 43 052	Neuhäusel	Westerwaldkreis	2 094	56335
12 0 64 340	Neuhardenberg	Märkisch-Oderland	3 079	15320
03 4 62 010	Neuharlingersiel	Wittmund	1 104	26427
03 3 52 039	Neuhaus (Oste), Flecken	Cuxhaven	1 291	21785
09 2 75 134	Neuhaus a. Inn	Passau	3 279	94152
09 5 74 140	Neuhaus a.d. Pegnitz, Markt	Nürnberger Land	2 979	91284
16 0 72 013	Neuhaus am Rennweg, Stadt	Sonneberg	7 038	98724
16 0 72 014	Neuhaus-Schierschnitz	Sonneberg	3 541	96524
12 0 71 300	Neuhausen	Spree-Neiße	431	03058
08 2 36 044	Neuhausen	Enzkreis	5 290	75242
08 1 16 047	Neuhausen auf den Fildern	Esslingen	10 805	73765
08 3 27 038	Neuhausen ob Eck	Tuttlingen	3 511	78579
14 1 77 300	Neuhausen/Erzgeb.	Freiberg	3 565	09544
07 2 32 273	Neuheilenbach	Bitburg-Prüm	252	54597
07 3 35 028	Neuhemsbach	Kaiserslautern	812	67680
13 0 54 080	Neuhof	Ludwigslust	313	19246
03 2 54 025	Neuhof	Hildesheim	503	31195
06 6 31 018	Neuhof	Fulda	11 705	36119
09 5 75 152	Neuhof a.d. Zenn, Markt	Neustadt a.d.Aisch-Bad Windsheim	2 030	90616
07 3 38 020	Neuhofen	Ludwigshafen	7 323	67141
12 0 65 244	Neuholland	Oberhavel	701	16515
09 6 77 165	Neuhütten	Main-Spessart	1 293	97843
07 2 35 093	Neuhütten	Trier-Saarburg	838	54422
13 0 52 055	Neukalen, Stadt	Demmin	2 469	17154
03 4 57 015	Neukamperfehn	Leer	1 490	26835
14 3 79 530	Neukieritzsch	Leipziger Land	4 652	04575
14 2 92 360	Neukirch	Kamenz	1 775	01936
08 4 35 042	Neukirch	Bodenseekreis	2 385	88099
14 2 72 250	Neukirch/Lausitz	Bautzen	5 930	01904

1) * Bedeutet, daß die Gemeinde mehrere Postleitzahlen hat;
die hier genannte Zahl ist diejenige des Verwaltungssitzes der Gemeinde.

4 Gemeinden in alphabetischer Ordnung mit Schlüsselnummer,
Bevölkerung und Postleitzahl am 31.12.1997

N

Schlüssel- nummer	Gemeinde	Kreis/Landkreis	Bevöl- kerung	Post- leit- zahl 1)
09 2 78 154	Neukirchen	Straubing-Bogen	1 730	94362
01 0 55 031	Neukirchen	Ostholstein	1 063	23779
01 0 54 086	Neukirchen	Nordfriesland	1 287	25927
15 3 63 087	Neukirchen (Altmark)	Stendal	276	39615
09 3 72 144	Neukirchen b. Hl. Blut, Markt ..	Cham	4 240	93453
09 3 71 141	Neukirchen b. Sulzbach-Rosenberg	Amberg-Sulzbach	2 890	92259
09 2 75 135	Neukirchen vorm Wald	Passau	2 652	94154
09 3 76 146	Neukirchen-Balbini, Markt	Schwandorf	1 228	92445
05 1 70 028	Neukirchen-Vluyn, Stadt	Wesel	28 180	47506
14 1 88 180	Neukirchen/Erzgeb.	Stollberg	5 398	09221
14 1 93 300	Neukirchen/Pleiße	Zwickauer Land	4 444	08459
06 6 34 017	Neukirchen, Stadt	Schwalb-Eder-Kreis	7 560	34626
13 0 58 074	Neukloster, Stadt	Nordwestmecklenburg	4 462	23992
12 0 73 420	Neukünkendorf	Uckermark	311	16278
12 0 64 344	Neuküstrinchen	Märkisch-Oderland	294	16259
14 3 74 250	Neukyhna	Delitzsch	2 739	04509
03 4 54 038	Neulehe	Emsland	656	26909
07 3 32 038	Neuleiningen	Bad Dürkheim	841	67271
08 1 36 046	Neuler	Ostalbkreis	2 974	73491
12 0 64 348	Neulewin	Märkisch-Oderland	736	16259
12 0 64 352	Neulietzegöricke	Märkisch-Oderland	240	16259
08 2 36 073	Neulingen	Enzkreis	5 888	75245
15 3 70 083	Neulingen	Altmarkkreis Salzwedel	123	39615
08 2 26 059	Neulußheim	Rhein-Neckar-Kreis	5 711	68809
07 2 31 092	Neumagen-Dhron	Bernkastel-Wittlich	2 368	54347
14 1 78 420	Neumark	Vogtlandkreis	3 328	08496
16 0 71 061	Neumark, Stadt	Weimarer Land	567	99439
09 3 73 147	Neumarkt i.d. OPf., Stadt	Neumarkt i.d. OPf.	38 863	92318
09 1 83 129	Neumarkt-Sankt Veit, Stadt	Mühlendorf a. Inn	6 232	84494
16 0 76 052	Neumühle/Elster	Greiz	514	07980
01 0 04 000	Neumünster, Stadt	Kreisfreie Stadt	81 322	24534 *
09 3 76 147	Neunburg vorm Wald, Stadt	Schwandorf	8 070	92431
14 1 71 230	Neundorf	Annaberg	787	09488
14 1 78 430	Neundorf	Vogtlandkreis	1 705	08527
16 0 75 071	Neundorf (bei Lobenstein)	Saale-Orla-Kreis	749	07356

1) * Bedeutet, daß die Gemeinde mehrere Postleitzahlen hat;
die hier genannte Zahl ist diejenige des Verwaltungssitzes der Gemeinde.

4 Gemeinden in alphabetischer Ordnung mit Schlüsselnummer,
Bevölkerung und Postleitzahl am 31.12.1997

N

Schlüssel- nummer	Gemeinde	Kreis/Landkreis	Bevöl- kerung	Post- leitz- zahl 1)
16 0 75 072	Neundorf (bei Schleiz)	Saale-Orla-Kreis	333	07924
15 3 52 027	Neundorf (Anhalt)	Aschersleben-Staßfurt	2 456	39418
16 0 64 048	Neunheilingen	Unstrut-Hainich-Kreis	550	99947
07 1 43 270	Neunkhausen	Westerwaldkreis	1 097	57520
07 2 31 093	Neunkirchen	Bernkastel-Wittlich	150	54426
07 1 43 271	Neunkirchen	Westerwaldkreis	526	56479
05 9 70 036	Neunkirchen	Siegen-Wittgenstein	14 715	57290
08 2 25 068	Neunkirchen	Neckar-Odenwald-Kreis	1 668	74867
09 6 76 143	Neunkirchen	Miltenberg	1 520	63930
09 4 74 154	Neunkirchen a. Brand, Markt	Forchheim	7 318	91077
09 5 74 141	Neunkirchen a. Sand	Nürnberger Land	4 589	91233
07 3 36 066	Neunkirchen am Potzberg	Kusel	481	66887
05 3 82 040	Neunkirchen-Seelscheid	Rhein-Sieg-Kreis	19 156	53819
10 0 43 114	Neunkirchen, Kreisstadt	Neunkirchen	51 876	66538 *
09 1 71 125	Neuötting, Stadt	Altötting	8 461	84524
12 0 66 228	Neupetershain	Oberspreewald-Lausitz	1 849	03103
15 3 52 028	Neuplatendorf	Aschersleben-Staßfurt	201	06333
07 3 34 022	Neupotz	Germersheim	1 651	76777
12 0 64 356	Neureetz	Märkisch-Oderland	352	16259
09 2 72 136	Neureichenau	Freyung-Grafenau	4 366	94089
09 1 84 132	Neuried	München	6 264	82061
08 3 17 151	Neuried	Ortenaukreis	8 760	77743
12 0 73 424	Neurochlitz	Uckermark	159	16307
12 0 64 360	Neurüdnitz	Märkisch-Oderland	288	16259
12 0 68 320	Neuruppin, Stadt	Ostprignitz-Ruppin	32 744	16816
09 7 72 184	Neusäß, Stadt	Augsburg	21 742	86356
14 2 86 270	Neusalza-Spremberg, Stadt	Löbtau-Zittau	2 650	02742
09 2 72 146	Neuschönau	Freyung-Grafenau	2 375	94556
03 4 62 011	Neuschoo	Wittmund	1 197	26487
16 0 70 037	Neusiß	Ilm-Kreis	290	99338
09 5 71 181	Neusitz	Ansbach	1 839	91616
09 3 77 143	Neusorg	Tirschenreuth	2 181	95700
05 1 62 024	Neuss, Stadt	Neuss	149 206	41460 *
14 3 89 230	Neußen	Torgau-Oschatz	296	04874
16 0 61 073	Neustadt	Eichsfeld	780	37345

1) * Bedeutet, daß die Gemeinde mehrere Postleitzahlen hat;
die hier genannte Zahl ist diejenige des Verwaltungssitzes der Gemeinde.

4 Gemeinden in alphabetischer Ordnung mit Schlüsselnummer,
Bevölkerung und Postleitzahl am 31.12.1997

N

Schlüssel- nummer	Gemeinde	Kreis/Landkreis	Bevöl- kerung	Post- leitz- zahl 1)
12 0 68 324	Neustadt (Dosse), Stadt	Ostprignitz-Ruppin	3 576	16845
06 5 34 016	Neustadt (Hessen), Stadt	Marburg-Biedenkopf	9 457	35279
07 1 38 044	Neustadt (Wied)	Neuwied	6 300	53577
09 6 77 166	Neustadt a. Main	Main-Spessart	1 363	97845
09 5 75 153	Neustadt a.d. Aisch, Stadt	Neustadt a.d.Aisch-Bad Windsheim	12 265	91413
09 2 73 152	Neustadt a.d. Donau, Stadt	Kelheim	12 068	93333
09 3 74 139	Neustadt a.d. Waldnaab, Stadt ..	Neustadt a.d. Waldnaab	6 241	92660
09 3 74 140	Neustadt am Kulm, Stadt	Neustadt a.d. Waldnaab	1 343	95514
16 0 70 038	Neustadt am Rennsteig	Ilm-Kreis	1 244	98701
03 2 53 011	Neustadt am Rübenberge, Stadt ..	Hannover	44 089	31535
16 0 75 073	Neustadt an der Orla, Stadt	Saale-Orla-Kreis	9 884	07806
07 3 16 000	Neustadt an der Weinstraße, Stad	Kreisfreie Stadt	53 782	67433 *
09 4 73 151	Neustadt b. Coburg, Stadt	Coburg	16 844	96465
14 2 87 270	Neustadt i. Sa., Stadt	Sächsische Schweiz	12 095	01844
01 0 55 032	Neustadt in Holstein, Stadt	Ostholstein	15 815	23730
13 0 54 081	Neustadt-Glewe, Stadt	Ludwigslust	7 384	19306
07 1 43 272	Neustadt/ Westerwald	Westerwaldkreis	543	56479
16 0 62 036	Neustadt/Harz	Nordhausen	1 269	99762
14 1 78 440	Neustadt/Vogtl.	Vogtlandkreis	1 288	08223
08 4 16 049	Neustetten	Tübingen	3 236	72149
13 0 55 050	Neustrelitz, Stadt	Mecklenburg-Strelitz	24 363	17235
09 3 75 174	Neutraubling, Stadt	Regensburg	11 581	93073
12 0 64 365	Neutrebbin	Märkisch-Oderland	1 647	15320
15 2 65 035	Neutz-Lettewitz	Saalkreis	976	06198
15 3 55 038	Neuwegersleben	Bördekreis	483	39387
08 2 35 050	Neuweiler	Calw	3 077	75389
07 1 38 045	Neuwied, Stadt	Neuwied	67 566	56564 *
01 0 58 112	Neuwittenbek	Rendsburg-Eckernförde	1 209	24214
14 1 88 190	Neuwürschnitz	Stollberg	3 116	09397
12 0 67 356	Neuzelle	Oder-Spree	1 949	15898
13 0 55 051	Neverin	Mecklenburg-Strelitz	1 088	17039
01 0 60 062	Neversdorf	Segeberg	628	23816
07 2 35 094	Nevel	Trier-Saarburg	2 625	54309
12 0 62 352	Nexdorf	Elbe-Elster	211	03253
07 1 40 102	Ney	Rhein-Hunsrück-Kreis	412	56283

1) * Bedeutet, daß die Gemeinde mehrere Postleitzahlen hat;
die hier genannte Zahl ist diejenige des Verwaltungssitzes der Gemeinde.

4 Gemeinden in alphabetischer Ordnung mit Schlüsselnummer,
Bevölkerung und Postleitzahl am 31.12.1997

N

Schlüssel- nummer	Gemeinde	Kreis/Landkreis	Bevöl- kerung	Post- leitzahl 1)
12 0 69 432	Nichel	Potsdam-Mittelmark	249	14822
07 1 37 081	Nickenich	Mayen-Koblenz	3 549	56645
06 4 40 016	Nidda, Stadt	Wetteraukreis	18 395	63667
06 4 40 017	Niddatal, Stadt	Wetteraukreis	8 795	61194
06 4 35 021	Nidderau, Stadt	Main-Kinzig-Kreis	18 777	61130
05 3 58 044	Nideggen, Stadt	Düren	9 982	52385
12 0 69 436	Niebel	Potsdam-Mittelmark	164	14929
12 0 69 440	Niebelhorst	Potsdam-Mittelmark	56	14929
12 0 72 292	Niebendorf-Heinsdorf	Teltow-Fläming	446	14913
01 0 54 087	Nieblum	Nordfriesland	661	25938
01 0 54 088	Niebüll, Stadt	Nordfriesland	7 692	25899
01 0 59 147	Nieby	Schleswig-Flensburg	241	24395
13 0 62 040	Nieden	Uecker-Randow	200	17309
06 6 34 018	Niedenstein, Stadt	Schwalm-Eder-Kreis	5 690	34305
07 1 40 105	Nieder Kostenz	Rhein-Hunsrück-Kreis	219	55481
07 3 39 041	Nieder-Hilbersheim	Mainz-Bingen	573	55437
07 3 39 042	Nieder-Olm	Mainz-Bingen	7 413	55268
07 3 31 051	Nieder-Wiesen	Alzey-Worms	648	55234
07 1 43 273	Niederahr	Westerwaldkreis	779	56414
09 2 74 156	Niederaichbach	Landshut	3 363	84100
07 3 36 067	Niederalben	Kusel	392	66887
09 2 71 138	Niederalteich	Deggendorf	1 893	94557
14 2 80 270	Niederau	Meißen	4 285	01689
06 6 32 015	Niederaula	Hersfeld-Rotenburg	5 572	36272
07 1 41 094	Niederbachheim	Rhein-Lahn-Kreis	274	56357
09 1 83 130	Niederbergkirchen	Mühlendorf a. Inn	1 164	84494
16 0 65 048	Niederbösa	Kyffhäuserkreis	163	99718
07 1 38 047	Niederbreitbach	Neuwied	1 469	56589
07 1 34 057	Niederbrombach	Birkenfeld	519	55767
07 1 40 104	Niederburg	Rhein-Hunsrück-Kreis	705	55432
14 1 93 310	Niedercrinitz	Zwickauer Land	544	08107
14 2 86 280	Niedercunnersdorf	Löbau-Zittau	1 253	02708
14 1 88 200	Niederdorf	Stollberg	1 332	09366
06 4 35 022	Niederdorfelden	Main-Kinzig-Kreis	3 039	61138
16 0 64 049	Niederdorla	Unstrut-Hainich-Kreis	1 481	99986

1) * Bedeutet, daß die Gemeinde mehrere Postleitzahlen hat;
die hier genannte Zahl ist diejenige des Verwaltungssitzes der Gemeinde.

4 Gemeinden in alphabetischer Ordnung mit Schlüsselnummer,
Bevölkerung und Postleitzahl am 31.12.1997

N

Schlüssel- nummer	Gemeinde	Kreis/Landkreis	Bevöl- kerung	Post- leit- zahl 1)
07 1 32 075	Niederdreisbach	Altenkirchen (Westerwald)	993	57520
07 1 31 054	Niederdürenbach	Ahrweiler	973	56651
07 1 43 053	Niedereibert	Westerwaldkreis	1 681	56412
12 0 72 298	Niederer Fläming	Teltow-Fläming	3 586	14913
07 1 43 054	Niedererbach	Westerwaldkreis	967	56412
08 3 26 041	Niedereschach	Schwarzwald-Baar-Kreis	5 620	78078
07 1 37 217	Niederfell	Mayen-Koblenz	1 036	56332
12 0 60 172	Niederfinow	Barnim	681	16248
07 1 32 076	Niederfischbach	Altenkirchen (Westerwald)	4 851	57572
14 1 73 180	Niederfrohna	Chemnitzer Land	2 521	09243
09 4 73 153	Niederfüllbach	Coburg	1 724	96489
16 0 62 037	Niedergebra	Nordhausen	880	99759
07 2 32 089	Niedergeckler	Bitburg-Prüm	57	54675
12 0 72 297	Niedergörsdorf	Teltow-Fläming	7 955	14913
07 1 34 058	Niederhambach	Birkenfeld	316	55767
07 1 33 070	Niederhausen	Bad Kreuznach	583	55585
07 3 33 050	Niederhausen an der Appel	Donnersbergkreis	296	67822
07 3 39 040	Niederheimbach	Mainz-Bingen	825	55413
07 1 38 048	Niederhofen	Neuwied	300	56316
07 3 37 055	Niederhorbach	Südliche Weinstraße	431	76889
07 1 34 059	Niederhosenbach	Birkenfeld	384	55758
07 1 32 077	Niederirsen	Altenkirchen (Westerwald)	111	57589
12 0 64 368	Niederjesar	Märkisch-Oderland	272	15306
05 3 82 044	Niederkassel, Stadt	Rhein-Sieg-Kreis	32 543	53859
07 3 35 029	Niederkirchen	Kaiserslautern	2 130	67700
07 3 32 039	Niederkirchen bei Deidesheim ...	Bad Dürkheim	2 226	67150
16 0 73 062	Niederkrossen	Saalfeld-Rudolstadt	320	07407
05 1 66 020	Niederkrüchten	Viersen	13 459	41372
07 1 40 106	Niederkumbd	Rhein-Hunsrück-Kreis	264	55469
03 4 54 039	Niederlangen	Emsland	1 106	49779
07 2 32 276	Niederlauch	Bitburg-Prüm	46	54614
09 6 73 146	Niederlauer	Rhön-Grabfeld	1 809	97618
12 0 61 360	Niederlehme	Dahme-Spreewald	2 856	15751
07 3 35 030	Niedermohr	Kaiserslautern	1 441	66879
07 3 33 051	Niedermoschel	Donnersbergkreis	564	67822

1) * Bedeutet, daß die Gemeinde mehrere Postleitzahlen hat;
die hier genannte Zahl ist diejenige des Verwaltungssitzes der Gemeinde.

4 Gemeinden in alphabetischer Ordnung mit Schlüsselnummer,
Bevölkerung und Postleitzahl am 31.12.1997

N

Schlüssel- nummer	Gemeinde	Kreis/Landkreis	Bevöl- kerung	Post- leit- zahl 1)
14 1 93 320	Niedermülsen	Zwickauer Land	478	08138
09 3 76 148	Niedermurach	Schwandorf	1 356	92545
09 6 76 144	Niedernberg	Miltenberg	4 593	63843
15 3 62 069	Niederndodeleben	Ohrekreis	3 557	39167
07 1 41 095	Niederneisen	Rhein-Lahn-Kreis	1 397	65629
08 1 26 060	Niedernhall, Stadt	Hohenlohekreis	3 772	74676
06 4 39 011	Niedernhausen	Rheingau-Taunus-Kreis	14 619	65527
03 2 57 025	Niedernwöhren	Schaumburg	1 858	31712
14 2 86 290	Niederoderwitz	Löbau-Zittau	3 472	02791
07 2 31 095	Niederöfflingen	Bernkastel-Wittlich	453	54533
16 0 61 074	Niederorschel	Eichsfeld	3 574	37355
07 3 37 056	Niederotterbach	Südliche Weinstraße	266	76889
07 2 32 277	Niederpierscheid	Bitburg-Prüm	50	54649
07 2 32 090	Niederraden	Bitburg-Prüm	48	54675
16 0 71 062	Niederreißen	Weimarer Land	245	99510
09 7 78 177	Niederrieden	Unterallgäu	1 185	87767
15 2 66 030	Niederröblingen (Helme)	Sangerhausen	485	06542
07 1 43 274	Niederroßbach	Westerwaldkreis	817	56479
16 0 71 063	Niederroßla	Weimarer Land	1 189	99510
16 0 62 038	Niedersachswerfen	Nordhausen	3 541	99762
07 1 43 275	Niedersayn	Westerwaldkreis	209	56244
07 2 31 096	Niederscheidweiler	Bernkastel-Wittlich	261	54533
07 3 40 033	Niederschlettenbach	Südwestpfalz	355	76891
14 1 77 310	Niederschöna	Freiberg	2 092	09600
09 7 79 192	Niederschönenfeld	Donau-Ries	1 330	86694
07 1 40 107	Niedersohren	Rhein-Hunsrück-Kreis	424	55487
07 2 33 052	Niederstadtfeld	Daun	523	54570
07 3 36 068	Niederstausenbach	Kusel	310	66879
07 2 32 091	Niederstedem	Bitburg-Prüm	222	54634
07 1 32 078	Niedersteinebach	Altenkirchen (Westerwald)	212	56593
08 1 28 082	Niederstetten, Stadt	Main-Tauber-Kreis	5 571	97996
08 1 35 027	Niederstotzingen, Stadt	Heidenheim	4 921	89168
14 3 75 120	Niederstrießis	Döbeln	1 330	04741
07 1 40 108	Niedert	Rhein-Hunsrück-Kreis	132	56291
09 1 83 131	Niedertaufkirchen	Mühlendorf a. Inn	1 233	84494

1) * Bedeutet, daß die Gemeinde mehrere Postleitzahlen hat;
die hier genannte Zahl ist diejenige des Verwaltungssitzes der Gemeinde.

4 Gemeinden in alphabetischer Ordnung mit Schlüsselnummer,
Bevölkerung und Postleitzahl am 31.12.1997

N

Schlüssel- nummer	Gemeinde	Kreis/Landkreis	Bevöl- kerung	Post- leitz- zahl 1)
07 1 41 096	Niedertiefenbach	Rhein-Lahn-Kreis	221	56368
16 0 71 064	Niedertrebra	Weimarer Land	945	99518
09 2 79 130	Niederviehbach	Dingolfing-Landau	2 291	84183
07 1 41 097	Niederwallmenach	Rhein-Lahn-Kreis	413	56357
07 1 38 050	Niederwambach	Neuwied	561	57614
07 1 40 109	Niederweiler	Rhein-Hunsrück-Kreis	414	55491
07 2 32 092	Niederweiler	Bitburg-Prüm	102	54636
07 2 32 093	Niederweis	Bitburg-Prüm	218	54668
12 0 69 444	Niederwerbig	Potsdam-Mittelmark	153	14822
09 6 78 160	Niederwerrn	Schweinfurt	7 637	97464
07 1 37 218	Niederwerth	Mayen-Koblenz	1 353	56179
14 1 77 320	Niederwiesa	Freiberg	4 955	09577
09 2 78 159	Niederwinkling	Straubing-Bogen	1 972	94559
07 1 34 060	Niederwörresbach	Birkenfeld	1 033	55758
14 1 88 210	Niederwürschnitz	Stollberg	3 230	09399
05 3 58 048	Niederzier	Düren	13 617	52382
16 0 71 065	Niederzimmern	Weimarer Land	1 007	99428
07 1 31 055	Niederzissen	Ahrweiler	2 573	56651
08 2 36 046	Niefern-Üschelbronn	Enzkreis	11 592	75223
15 3 58 043	Niegripp	Jerichower Land	943	39291
05 7 62 028	Nieheim, Stadt	Höxter	7 147	33039
07 2 32 094	Niehl	Bitburg-Prüm	73	54646
15 3 58 044	Nielebock	Jerichower Land	234	39319
15 2 65 036	Niemberg	Saalkreis	1 188	06188
12 0 69 448	Niemegk, Stadt	Potsdam-Mittelmark	2 341	14823
12 0 68 328	Niemerlang	Ostprignitz-Ruppin	243	16909
03 1 52 017	Niemetal	Göttingen	1 550	37127
12 0 66 232	Niemtsch	Öberspreewald-Lausitz	303	01968
01 0 58 113	Nienborstel	Rendsburg-Eckernförde	612	24819
01 0 61 076	Nienbüttel	Steinburg	139	25596
15 1 53 020	Nienburg (Saale), Stadt	Bernburg	4 969	06429
03 2 56 022	Nienburg (Weser), Stadt	Nienburg (Weser)	32 837	31582
13 0 58 075	Niendorf	Nordwestmecklenburg	305	23923
12 0 72 300	Niendorf	Teltow-Fläming	97	15936
13 0 54 082	Niendorf an der Rögnitz	Ludwigslust	377	19294

1) * Bedeutet, daß die Gemeinde mehrere Postleitzahlen hat;
die hier genannte Zahl ist diejenige des Verwaltungssitzes der Gemeinde.

4 Gemeinden in alphabetischer Ordnung mit Schlüsselnummer,
Bevölkerung und Postleitzahl am 31.12.1997

N

Schlüssel- nummer	Gemeinde	Kreis/Landkreis	Bevöl- kerung	Post- leit- zahl 1)
01 0 53 094	Niendorf bei Berkenthin	Herzogtum Lauenburg	151	23919
01 0 53 095	Niendorf/ Stecknitz	Herzogtum Lauenburg	586	23881
03 3 51 018	Nienhagen	Celle	6 070	29336
13 0 51 049	Nienhagen	Bad Doberan	1 399	18211
15 3 57 024	Nienhagen	Halberstadt	509	39397
03 2 57 026	Nienstädt	Schaumburg	4 902	31688
15 2 66 031	Nienstedt	Sangerhausen	441	06542
01 0 62 051	Nienwohld	Stormarn	420	23863
13 0 57 062	Niepars	Nordvorpommern	2 099	18442
07 2 31 504	Niersbach	Bernkastel-Wittlich	693	54518
07 3 39 043	Nierstein	Mainz-Bingen	7 035	55283
01 0 59 148	Niesgrau	Schleswig-Flensburg	559	24395
14 2 84 280	Niesky, Stadt	Niederschles. Oberlausitzkreis ..	12 274	02906
06 6 33 019	Nieste	Kassel	1 504	34329
06 6 33 020	Niestetal	Kassel	10 233	34266
07 1 41 098	Nievern	Rhein-Lahn-Kreis	1 046	56132
12 0 67 360	Niewisch	Oder-Spree	206	15848
12 0 61 364	Niewitz	Dahme-Spreewald	379	15910
16 0 75 074	Nimritz	Saale-Orla-Kreis	342	07381
07 2 32 279	Nimshuscheid	Bitburg-Prüm	289	54612
07 2 32 280	Nimsreuland	Bitburg-Prüm	102	54614
01 0 58 115	Nindorf	Rendsburg-Eckernförde	570	24594
01 0 51 078	Nindorf	Dithmarschen	1 076	25704
16 0 71 066	Nirmsdorf	Weimarer Land	106	99510
07 1 43 276	Nister	Westerwaldkreis	1 060	57645
07 1 43 278	Nister-Möhrendorf	Westerwaldkreis	311	56477
07 1 43 277	Nisterau	Westerwaldkreis	921	56472
07 1 32 079	Nisterberg	Altenkirchen (Westerwald)	459	56472
07 1 43 279	Nistertal	Westerwaldkreis	1 360	57647
07 2 35 095	Nittel	Trier-Saarburg	1 843	54453
09 3 76 149	Nittenau, Stadt	Schwandorf	8 327	93149
09 3 75 175	Nittendorf	Regensburg	8 570	93152
07 2 33 228	Nitz	Daun	52	56729
12 0 63 216	Nitzahn	Havelland	446	14715
15 3 63 088	Nitzow	Stendal	551	39539

1) * Bedeutet, daß die Gemeinde mehrere Postleitzahlen hat;
die hier genannte Zahl ist diejenige des Verwaltungssitzes der Gemeinde.

4 Gemeinden in alphabetischer Ordnung mit Schlüsselnummer,
Bevölkerung und Postleitzahl am 31.12.1997

N

Schlüssel- nummer	Gemeinde	Kreis/Landkreis	Bevöl- kerung	Post- leit- zahl 1)
16 0 77 036	Nobitz	Altenburger Land	3 948	04603
07 1 41 099	Nochern	Rhein-Lahn-Kreis	524	56357
16 0 77 037	Nöbdenitz	Altenburger Land	1 111	04626
16 0 68 037	Nöda	Sömmerda	811	99195
01 0 58 116	Noer	Rendsburg-Eckernförde	829	24214
09 7 79 194	Nördlingen, Stadt	Donau-Ries	19 616	86720
03 1 55 010	Nörten-Hardenberg, Flecken	Northeim	8 609	37176
07 1 37 219	Nörtershausen	Mayen-Koblenz	1 001	56283
05 3 58 052	Nörvenich	Düren	10 963	52388
07 1 34 061	Nohen	Birkenfeld	422	55767
10 0 46 114	Nohfelden	Sankt Wendel	10 973	66625
07 2 33 229	Nohn	Daun	440	54578
16 0 62 039	Nohra	Nordhausen	1 040	99735
16 0 71 067	Nohra	Weimarer Land	1 857	99428
07 1 43 055	Nomborn	Westerwaldkreis	669	56412
09 7 76 120	Nonnenhorn	Lindau (Bodensee)	1 507	88149
15 2 56 064	Nonnewitz	Burgenlandkreis	917	06727
10 0 46 115	Nonweiler	Sankt Wendel	9 251	66620
07 1 40 110	Norath	Rhein-Hunsrück-Kreis	445	56291
01 0 51 079	Norddeich	Dithmarschen	411	25764
01 0 54 089	Norddorf	Nordfriesland	644	25946
03 4 52 019	Norden, Stadt	Aurich	24 683	26506
09 7 72 185	Nordendorf	Augsburg	2 169	86695
03 4 61 007	Nordenham, Stadt	Wesermarsch	28 989	26954
01 0 59 063	Norderbrarup	Schleswig-Flensburg	591	24392
01 0 54 090	Norderfriedrichskoog	Nordfriesland	50	25870
01 0 51 080	Norderheistedt	Dithmarschen	126	25779
01 0 51 137	Nordermeldorf	Dithmarschen	666	25704
03 4 52 020	Norderney, Stadt	Aurich	6 179	26548
01 0 59 064	Norderstapel	Schleswig-Flensburg	818	25868
01 0 60 063	Norderstedt, Stadt	Segeberg	70 492	22846 *
01 0 51 081	Norderwöhrden	Dithmarschen	303	25746
15 3 62 071	Nordgermersleben	Ohrekreis	1 091	39343
01 0 59 149	Nordhackstedt	Schleswig-Flensburg	425	24980
09 4 76 159	Nordhalben, Markt	Kronach	2 328	96365

1) * Bedeutet, daß die Gemeinde mehrere Postleitzahlen hat;
die hier genannte Zahl ist diejenige des Verwaltungssitzes der Gemeinde.

4 Gemeinden in alphabetischer Ordnung mit Schlüsselnummer,
Bevölkerung und Postleitzahl am 31.12.1997

N

Schlüssel- nummer	Gemeinde	Kreis/Landkreis	Bevöl- kerung	Post- leit- zahl 1)
01 0 51 082	Nordhastedt	Dithmarschen	2 572	25785
16 0 62 041	Nordhausen, Stadt	Nordhausen	46 650	99734
16 0 66 046	Nordheim	Schmalkalden-Meiningen	309	98631
08 1 25 074	Nordheim	Heilbronn	6 583	74226
09 6 75 155	Nordheim a. Main	Kitzingen	1 012	97334
09 6 73 147	Nordheim v.d. Rhön	Rhön-Grabfeld	1 251	97647
07 1 43 056	Nordhofen	Westerwaldkreis	515	56242
03 3 52 040	Nordholz	Cuxhaven	7 251	27637
03 4 56 015	Nordhorn, Stadt	Grafschaft Bentheim	51 521	48529 *
05 5 58 028	Nordkirchen	Coesfeld	9 724	59394
03 3 52 041	Nordleda	Cuxhaven	1 176	21765
08 3 17 085	Nordrach	Ortenaukreis	1 992	77787
03 4 52 501	Nordseeinsel Memmert, gemfr. Geb	Aurich	2	26571
03 2 57 027	Nordsehl	Schaumburg	813	31717
03 2 54 026	Nordstemmen	Hildesheim	12 784	31171
01 0 54 091	Nordstrand	Nordfriesland	2 293	25845
05 5 66 064	Nordwalde	Steinfurt	9 206	48356
07 1 33 071	Norheim	Bad Kreuznach	1 531	55585
07 1 43 280	Norken	Westerwaldkreis	1 007	57629
01 0 54 092	Norstedt	Nordfriesland	431	25884
03 1 55 011	Northeim, Stadt	Northeim	32 196	37154
03 4 57 016	Nortmoor	Leer	1 578	26845
01 0 61 077	Nortorf	Steinburg	852	25554
01 0 58 117	Nortorf, Stadt	Rendsburg-Eckernförde	6 583	24589
03 4 59 028	Nortrup	Osnabrück	2 786	49638
14 3 75 130	Noschkowitz	Döbeln	473	04749
14 2 80 280	Nossen, Stadt	Meißen	6 768	01683
13 0 52 056	Nossendorf	Demmin	941	17111
13 0 56 051	Nossentiner Hütte	Müritz	654	17214
13 0 54 083	Nostorf	Ludwigslust	979	19258
07 3 40 034	Nothweiler	Südwestpfalz	178	76891
03 3 59 034	Nottensdorf	Stade	1 226	21640
01 0 59 065	Nottfeld	Schleswig-Flensburg	145	24392
16 0 67 052	Nottleben	Gotha	461	99192
05 5 58 032	Nottuln	Coesfeld	18 417	48301

1) * Bedeutet, daß die Gemeinde mehrere Postleitzahlen hat;
die hier genannte Zahl ist diejenige des Verwaltungssitzes der Gemeinde.

4 Gemeinden in alphabetischer Ordnung mit Schlüsselnummer,
Bevölkerung und Postleitzahl am 31.12.1997

N

Schlüssel- nummer	Gemeinde	Kreis/Landkreis	Bevöl- kerung	Post- leit- zahl 1)
08 1 16 048	Notzingen	Esslingen	3 528	73274
15 1 71 050	Nudersdorf	Wittenberg	1 139	06896
12 0 69 452	Nudow	Potsdam-Mittelmark	267	14532
01 0 58 118	Nübbel	Rendsburg-Eckernförde	1 569	24768
01 0 59 098	Nübel	Schleswig-Flensburg	1 330	24881
09 6 72 136	Nüdlingen	Bad Kissingen	4 136	97720
05 3 74 032	Nümbrecht	Oberbergischer Kreis	16 547	51588
14 2 85 190	Nünchritz	Riesa-Großenhain	5 176	01612
07 3 40 035	Nünschweiler	Südwestpfalz	897	66989
07 1 31 058	Nürburg	Ahrweiler	175	53520
09 5 64 000	Nürnberg, Stadt	Kreisfreie Stadt	489 758	90317 *
08 1 16 049	Nürtingen, Stadt	Esslingen	38 736	72622
06 6 31 019	Nüsttal	Fulda	2 745	36167
01 0 60 064	Nützen	Segeberg	1 079	24568
08 1 15 037	Nufringen	Böblingen	4 558	71154
12 0 72 308	Nunsdorf	Teltow-Fläming	307	15806
07 2 32 095	Nusbaum	Bitburg-Prüm	440	54675
08 4 17 045	Nusplingen	Zollernalbkreis	1 923	72362
07 3 36 069	Nußbach	Kusel	677	67759
07 1 33 072	Nußbaum	Bad Kreuznach	477	55569
09 1 89 130	Nußdorf	Traunstein	2 291	83365
09 1 87 156	Nußdorf a. Inn	Rosenheim	2 439	83131
01 0 53 096	Nusse	Herzogtum Lauenburg	977	23896
08 2 26 060	Nußloch	Rhein-Neckar-Kreis	10 367	69226
13 0 51 050	Nustrow	Bad Doberan	181	18195
15 1 51 042	Nutha	Anhalt-Zerbst	304	39264
12 0 72 312	Nuthe-Urstromtal	Teltow-Fläming	7 312	14959
01 0 61 078	Nutteln	Steinburg	324	25594

1) * Bedeutet, daß die Gemeinde mehrere Postleitzahlen hat;
die hier genannte Zahl ist diejenige des Verwaltungssitzes der Gemeinde.

4 Gemeinden in alphabetischer Ordnung mit Schlüsselnummer,
Bevölkerung und Postleitzahl am 31.12.1997

0

Schlüssel- nummer	Gemeinde	Kreis/Landkreis	Bevöl- kerung	Post- leitz- zahl 1)
0				
07 1 40 111	Ober Kostenz	Rhein-Hunsrück-Kreis	296	55481
07 3 31 052	Ober-Flörsheim	Alzey-Worms	1 124	55234
07 3 39 046	Ober-Hilbersheim	Mainz-Bingen	913	55437
06 4 40 018	Ober-Mörlen	Wetteraukreis	5 816	61239
07 3 39 047	Ober-Olm	Mainz-Bingen	3 819	55270
06 4 32 016	Ober-Ramstadt, Stadt	Darmstadt-Dieburg	15 525	64372
07 1 43 281	Oberahr	Westerwaldkreis	534	56414
07 3 36 070	Oberalben	Kusel	274	66871
09 1 80 125	Oberammergau	Garmisch-Partenkirchen	5 276	82487
07 3 35 031	Oberarnbach	Kaiserslautern	457	66851
09 5 73 122	Oberasbach, Stadt	Fürth	16 877	90522
09 1 80 126	Oberau	Garmisch-Partenkirchen	2 830	82496
09 1 87 157	Oberaudorf	Rosenheim	4 775	83080
06 6 34 019	Oberaula	Schwalm-Eder-Kreis	3 705	36280
09 6 74 159	Oberaurach	Haßberge	4 308	97514
07 1 41 100	Oberbachheim	Rhein-Lahn-Kreis	187	56355
09 1 83 132	Oberbergkirchen	Mühlendorf a. Inn	1 598	84564
07 2 33 053	Oberbettingen	Daun	661	54578
07 2 35 096	Oberbillig	Trier-Saarburg	839	54331
16 0 74 064	Oberbodnitz	Saale-Holzland-Kreis	300	07646
16 0 65 051	Oberbösa	Kyffhäuserkreis	425	99718
08 1 16 050	Oberbofingen	Esslingen	5 211	72644
07 1 34 062	Oberbrombach	Birkenfeld	523	55767
14 2 90 300	Obercarsdorf	Weißeritzkreis	2 093	01762
14 2 86 300	Obercunnersdorf	Löbau-Zittau	1 828	02708
09 5 71 183	Oberdachstetten	Ansbach	1 563	91617
08 2 15 059	Oberderdingen	Karlsruhe	9 892	75038
07 3 39 044	Oberdiebach	Mainz-Bingen	969	55413
09 1 77 133	Oberding	Erding	4 393	85399
08 4 25 088	Oberdischingen	Alb-Donau-Kreis	1 860	89610
09 1 76 150	Oberdolling	Eichstätt	1 184	85129
16 0 64 051	Oberdorla	Unstrut-Hainich-Kreis	2 413	99986
07 1 38 052	Oberdreis	Neuwied	949	57639
07 1 31 059	Oberdürenbach	Ahrweiler	563	56651

1) * Bedeutet, daß die Gemeinde mehrere Postleitzahlen hat;
die hier genannte Zahl ist diejenige des Verwaltungssitzes der Gemeinde.

Schlüssel- nummer	Gemeinde	Kreis/Landkreis	Bevöl- kerung	Post- leit- zahl 1)
07 2 33 054	Oberehe-Stroheich	Daun	364	54578
07 1 43 057	Oberelbert	Westerwaldkreis	988	56412
16 0 63 061	Oberellen	Wartburgkreis	894	99819
09 6 73 149	Oberelsbach, Markt	Rhön-Grabfeld	2 945	97656
07 2 33 230	Oberelz	Daun	174	56767
07 1 43 058	Obererbach	Westerwaldkreis	537	56414
07 1 32 081	Obererbach (Westerwald)	Altenkirchen (Westerwald)	549	57612
07 1 37 220	Oberfell	Mayen-Koblenz	1 169	56332
07 1 41 101	Oberfischbach	Rhein-Lahn-Kreis	151	56370
16 0 62 042	Obergebra	Nordhausen	961	99759
07 2 32 096	Obergeckler	Bitburg-Prüm	177	54675
09 7 71 149	Obergriesbach	Aichach-Friedberg	1 730	86573
08 1 36 049	Obergröningen	Ostalbkreis	422	73569
09 7 77 154	Obergünzburg, Markt	Ostallgäu	6 174	87634
14 2 72 260	Obergurig	Bautzen	2 253	02692
09 1 84 134	Oberhaching	München	11 337	82041
09 4 71 165	Oberhaid	Bamberg	4 695	96173
07 1 43 059	Oberhaid	Westerwaldkreis	436	56237
16 0 73 063	Oberhain	Saalfeld-Rudolstadt	856	07426
07 1 34 063	Oberhambach	Birkenfeld	264	55765
08 3 17 088	Oberharmersbach	Ortenaukreis	2 555	77784
07 3 37 058	Oberhausen	Südliche Weinstraße	390	76887
09 1 90 135	Oberhausen	Weilheim-Schongau	1 950	82386
09 1 85 150	Oberhausen	Neuburg-Schrobenhausen	2 241	86697
07 3 33 053	Oberhausen an der Appel	Donnersbergkreis	170	67822
07 1 33 074	Oberhausen an der Nahe	Bad Kreuznach	417	55585
07 1 33 073	Oberhausen bei Kirn	Bad Kreuznach	964	55606
08 2 15 107	Oberhausen-Rheinhausen	Karlsruhe	9 081	68794
05 1 19 000	Oberhausen, Stadt	Kreisfreie Stadt	223 399	46045 *
07 3 39 045	Oberheimbach	Mainz-Bingen	696	55413
16 0 65 052	Oberheldrungen	Kyffhäuserkreis	1 095	06577
16 0 66 047	Oberhof, Stadt	Schmalkalden-Meiningen	1 981	98559
07 1 38 053	Oberhonnefeld-Gierend	Neuwied	835	56587
07 1 34 064	Oberhosenbach	Birkenfeld	157	55758
09 5 75 155	Oberickelsheim	Neustadt a.d.Aisch-Bad Windsheim	732	97258

1) * Bedeutet, daß die Gemeinde mehrere Postleitzahlen hat;
die hier genannte Zahl ist diejenige des Verwaltungssitzes der Gemeinde.

Schlüssel- nummer	Gemeinde	Kreis/Landkreis	Bevöl- kerung	Post- leitz- zahl 1)
07 1 32 082	Oberirsen	Altenkirchen (Westerwald)	664	57635
12 0 69 456	Oberjünne	Potsdam-Mittelmark	124	14778
07 2 32 282	Oberkail	Bitburg-Prüm	702	54533
16 0 66 048	Oberkatz	Schmalkalden-Meiningen	335	98634
08 3 17 089	Oberkirch, Stadt	Ortenaukreis	19 303	77704
07 1 34 065	Oberkirn	Birkenfeld	372	55624
08 1 36 050	Oberkochen, Stadt	Ostalbkreis	8 394	73447
09 4 75 158	Oberkotzau, Markt	Hof	5 923	95145
07 1 32 083	Oberlahr	Altenkirchen (Westerwald)	778	57641
16 0 72 022	Oberland am Rennsteig	Sonneberg	2 773	96523
03 4 54 040	Oberlangen	Emsland	896	49779
07 2 32 283	Oberlascheid	Bitburg-Prüm	137	54608
07 2 32 284	Oberlauch	Bitburg-Prüm	73	54614
14 1 78 450	Oberlauterbach	Vogtlandkreis	570	08239
09 6 72 138	Oberleichtersbach	Bad Kissingen	2 026	97789
14 2 92 390	Oberlichtenau	Kamenz	1 563	01936
14 1 73 190	Oberlungwitz, Stadt	Chemnitzer Land	7 454	09353
09 7 80 131	Obermaiselstein	Oberallgäu	891	87538
08 4 25 090	Obermarchtal	Alb-Donau-Kreis	1 235	89611
16 0 66 049	Obermaßfeld-Grimmenthal	Schmalkalden-Meiningen	1 373	98617
16 0 64 052	Obermehler	Unstrut-Hainich-Kreis	1 150	99996
09 1 81 131	Obermeitingen	Landsberg a. Lech	1 475	86836
09 5 73 123	Obermichelbach	Fürth	2 508	90587
07 3 33 054	Obermoschel, Stadt	Donnersbergkreis	1 152	67823
07 1 32 084	Obernau	Altenkirchen (Westerwald)	178	57638
09 6 75 156	Obernbreit, Markt	Kitzingen	1 733	97342
09 6 76 145	Obernburg a. Main, Stadt	Miltenberg	8 765	63785
07 3 33 055	Oberndorf	Donnersbergkreis	265	67821
03 3 52 042	Oberndorf	Cuxhaven	1 572	21787
09 7 79 196	Oberndorf a. Lech	Donau-Ries	2 227	86698
08 3 25 045	Oberndorf am Neckar, Stadt	Rottweil	14 711	78727
07 1 41 102	Oberneisen	Rhein-Lahn-Kreis	783	65558
09 1 83 134	Oberneukirchen	Mühl Dorf a. Inn	750	84565
03 1 52 018	Obernfeld	Göttingen	997	37434
08 4 17 047	Obernheim	Zollernalbkreis	1 502	72364

1) * Bedeutet, daß die Gemeinde mehrere Postleitzahlen hat;
die hier genannte Zahl ist diejenige des Verwaltungssitzes der Gemeinde.

4 Gemeinden in alphabetischer Ordnung mit Schlüsselnummer,
Bevölkerung und Postleitzahl am 31.12.1997

0

Schlüssel- nummer	Gemeinde	Kreis/Landkreis	Bevöl- kerung	Post- leit- zahl 1)
07 3 40 219	Obernheim-Kirchenarnbach	Südwestpfalz	2 016	66919
07 1 41 103	Obernhof	Rhein-Lahn-Kreis	427	56379
03 1 51 019	Obernholz	Gifhorn	966	29386
03 2 57 028	Obernkirchen, Stadt	Schaumburg	10 619	31683
09 2 75 137	Obernzell, Markt	Passau	3 751	94130
09 5 75 156	Obernzenn, Markt	Neustadt a.d.Aisch-Bad Windsheim	2 636	91619
14 2 86 310	Oberoderwitz	Löbau-Zittau	2 819	02744
07 2 31 100	Oberöfflingen	Bernkastel-Wittlich	256	54533
16 0 75 075	Oberoppurg	Saale-Orla-Kreis	221	07381
09 7 77 155	Oberostendorf	Ostallgäu	1 258	86869
07 3 37 059	Oberotterbach	Südliche Weinstraße	1 255	76889
09 7 72 186	Oberottmarshausen	Augsburg	1 471	86507
09 1 75 131	Oberpframmern	Ebersberg	1 867	85667
07 2 32 285	Oberpierscheid	Bitburg-Prüm	407	54649
09 6 79 169	Oberpleichfeld	Würzburg	1 057	97241
09 2 71 139	Oberpöding	Deggendorf	1 092	94562
07 1 38 054	Oberraden	Neuwied	587	56587
09 5 72 147	Oberreichenbach	Erlangen-Höchstadt	974	91097
08 2 35 055	Oberreichenbach	Calw	2 812	75394
07 1 34 066	Oberreidenbach	Birkenfeld	618	55758
16 0 71 068	Oberreißen	Weimarer Land	235	99510
09 7 76 121	Oberreute	Lindau (Bodensee)	1 445	88179
08 3 15 084	Oberried	Breisgau-Hochschwarzwald	2 606	79254
09 7 78 183	Oberrieden	Unterallgäu	1 214	87769
08 1 18 059	Oberriexingen, Stadt	Ludwigsburg	2 877	71739
07 1 43 282	Oberrod	Westerwaldkreis	733	56479
15 2 66 032	Oberroßlingen	Sangerhausen	1 558	06528
07 1 43 283	Oberroßbach	Westerwaldkreis	334	56479
08 1 27 062	Oberrot	Schwäbisch Hall	3 507	74420
09 7 75 141	Oberroth	Neu-Ulm	791	89294
14 1 93 330	Oberrothenbach	Zwickauer Land	625	08129
07 2 31 101	Oberscheidweiler	Bernkastel-Wittlich	188	54533
09 5 75 157	Oberscheinfeld, Markt	Neustadt a.d.Aisch-Bad Windsheim	1 287	91483
09 1 84 135	Oberschleißheim	München	10 961	85764
07 3 37 060	Oberschlettenbach	Südliche Weinstraße	148	76889

1) * Bedeutet, daß die Gemeinde mehrere Postleitzahlen hat;
die hier genannte Zahl ist diejenige des Verwaltungssitzes der Gemeinde.

4 Gemeinden in alphabetischer Ordnung mit Schlüsselnummer,
Bevölkerung und Postleitzahl am 31.12.1997

0

Schlüssel- nummer	Gemeinde	Kreis/Landkreis	Bevöl- kerung	Post- leitz- zahl 1)
09 2 78 167	Oberschneiding	Straubing-Bogen	2 694	94363
14 1 77 330	Oberschöna	Freiberg	3 868	09600
16 0 66 051	Oberschönau, Kurort	Schmalkalden-Meiningen	971	98587
09 7 78 184	Oberschönnegg	Unterallgäu	907	87770
09 6 78 164	Oberschwarzach, Markt	Schweinfurt	1 421	97516
09 1 79 140	Oberschweinbach	Fürstenfeldbruck	1 221	82294
15 2 66 033	Obersdorf	Sangerhausen	513	06528
07 3 40 036	Obersimten	Südwestpfalz	665	66957
09 6 77 169	Obersinn, Markt	Main-Spessart	1 156	97791
09 1 90 136	Obersöchering	Weilheim-Schongau	1 300	82395
08 1 27 063	Obersontheim	Schwäbisch Hall	4 574	74423
08 4 25 091	Oberstadion	Alb-Donau-Kreis	1 566	89613
16 0 69 035	Oberstadt	Hildburghausen	478	98530
07 2 33 055	Oberstadtfeld	Daun	596	54570
09 7 80 132	Oberstaußen, Markt	Oberallgäu	7 104	87534
07 3 36 071	Oberstaußenbach	Kusel	250	66879
09 7 80 133	Oberstdorf, Markt	Oberallgäu	10 165	87561
07 2 32 097	Oberstedem	Bitburg-Prüm	82	54634
07 1 32 085	Obersteinebach	Altenkirchen (Westerwald)	222	56593
08 1 18 060	Oberstenfeld	Ludwigsburg	7 893	71720
07 1 33 075	Oberstreit	Bad Kreuznach	252	55596
09 6 73 151	Oberstreu	Rhön-Grabfeld	1 571	97640
07 3 32 040	Obersülzen	Bad Dürkheim	462	67271
09 2 74 165	Obersüßbach	Landshut	1 430	84101
08 1 25 110	Obersulm	Heilbronn	12 876	74182
09 1 83 135	Obertaufkirchen	Mühlendorf a. Inn	2 250	84419
08 4 35 045	Oberteuringen	Bodenseekreis	3 977	88094
10 0 46 116	Oberthal	Sankt Wendel	6 617	66649
09 6 72 139	Oberthulba, Markt	Bad Kissingen	5 088	97723
07 1 41 104	Obertiefenbach	Rhein-Lahn-Kreis	350	56357
09 3 75 179	Obertraubling	Regensburg	6 234	93083
16 0 71 069	Obertrebra	Weimarer Land	272	99510
09 4 74 156	Obertrubach	Forchheim	2 239	91286
06 4 38 010	Obertshausen, Stadt	Offenbach	24 655	63179
06 4 34 008	Oberurzel (Taunus), Stadt	Hochtaunuskreis	41 164	61440

1) * Bedeutet, daß die Gemeinde mehrere Postleitzahlen hat;
die hier genannte Zahl ist diejenige des Verwaltungssitzes der Gemeinde.

4 Gemeinden in alphabetischer Ordnung mit Schlüsselnummer,
Bevölkerung und Postleitzahl am 31.12.1997

0

Schlüssel- nummer	Gemeinde	Kreis/Landkreis	Bevöl- kerung	Post- leitzahl 1)
09 3 76 151	Oberviechtach, Stadt	Schwandorf	5 150	92526
07 1 41 105	Oberwallmenach	Rhein-Lahn-Kreis	203	56357
07 1 32 086	Oberwambach	Altenkirchen (Westerwald)	427	57614
16 0 66 052	Oberweid	Schmalkalden-Meiningen	624	98634
07 2 32 098	Oberweiler	Bitburg-Prüm	154	54636
07 3 36 072	Oberweiler im Tal	Kusel	187	67756
07 3 36 073	Oberweiler-Tiefenbach	Kusel	300	67752
07 2 32 099	Oberweis	Bitburg-Prüm	609	54636
16 0 73 065	Oberweißbach/Thür. Wald, Stadt ..	Saalfeld-Rudolstadt	1 790	98744
07 1 40 112	Oberwesel, Stadt	Rhein-Hunsrück-Kreis	4 139	55430
06 6 33 021	Oberweser	Kassel	3 830	34399
14 1 73 200	Oberwiera	Chemnitzer Land	1 285	08396
07 1 41 106	Oberwies	Rhein-Lahn-Kreis	170	56379
07 3 33 056	Oberwiesen	Donnersbergkreis	508	67294
14 1 71 240	Oberwiesenthal, Kurort, Stadt ..	Annaberg	3 560	09484
07 1 34 067	Oberwörresbach	Birkenfeld	162	55758
08 3 17 093	Oberwolfach	Ortenaukreis	2 717	77709
07 1 31 060	Oberzissen	Ahrweiler	1 030	56651
15 2 61 042	Obhausen	Merseburg-Querfurt	1 980	06268
09 1 89 133	Obing	Traunstein	3 717	83119
08 2 25 074	Obrigheim	Neckar-Odenwald-Kreis	5 263	74847
07 3 32 041	Obrigheim (Pfalz)	Bad Dürkheim	2 610	67283
09 6 79 170	Ochsenfurt, Stadt	Würzburg	11 937	97199
08 4 26 087	Ochsenhausen, Stadt	Biberach	8 428	88416
07 1 37 086	Ochtendung	Mayen-Koblenz	4 970	56299
03 4 62 012	Ochtersum	Wittmund	966	26489
15 3 62 072	Ochtmersleben	Ohrekreis	661	39167
05 5 66 068	Ochtrup, Stadt	Steinfurt	18 523	48607
07 1 38 055	Ockenfels	Neuwied	1 075	53545
07 3 39 048	Ockenheim	Mainz-Bingen	2 231	55437
07 2 35 098	Ockfen	Trier-Saarburg	595	54441
01 0 54 093	Ockholm	Nordfriesland	396	25842
01 0 51 083	Odderade	Dithmarschen	301	25785
09 1 74 135	Odelzhausen	Dachau	3 904	85235
07 3 36 074	Odenbach	Kusel	1 082	67748

1) * Bedeutet, daß die Gemeinde mehrere Postleitzahlen hat;
die hier genannte Zahl ist diejenige des Verwaltungssitzes der Gemeinde.

Schlüssel- nummer	Gemeinde	Kreis/Landkreis	Bevöl- kerung	Post- leit- zahl 1)
05 3 78 020	Odenthal	Rheinisch-Bergischer Kreis	14 335	51519
12 0 60 176	Oderberg, Stadt	Barnim	2 822	16248
12 0 61 368	Oderin	Dahme-Spreewald	271	15757
07 1 33 076	Odernheim am Glan	Bad Kreuznach	1 767	55571
03 3 52 043	Odisheim	Cuxhaven	613	21775
13 0 57 063	Oebelitz	Nordvorpommern	193	18461
15 3 62 073	Oebisfelde, Stadt	Ohrekreis	7 298	39646
15 2 61 043	Oebles-Schlechtewitz	Merseburg-Querfurt	207	06231
15 2 61 044	Oechlitz	Merseburg-Querfurt	635	06268
16 0 63 062	Oechsen	Wartburgkreis	724	36404
14 1 77 340	Oederan, Stadt	Freiberg	7 742	09569
03 3 59 035	Oederquart	Stade	1 313	21734
08 1 25 078	Oedheim	Heilbronn	5 699	74229
08 3 35 061	Öhningen	Konstanz	3 584	78337
08 1 26 066	Öhringen, Stadt	Hohenlohekreis	21 710	74613
08 2 36 075	Ölbronn-Dürrn	Enzkreis	3 309	75248
05 5 70 028	Oelde, Stadt	Warendorf	28 986	59302
01 0 61 079	Oellixdorf	Steinburg	1 926	25524
08 4 25 092	Öllingen	Alb-Donau-Kreis	449	89129
07 1 41 107	Oelsberg	Rhein-Lahn-Kreis	503	56357
07 1 32 087	Ölsen	Altenkirchen (Westerwald)	83	57612
12 0 62 356	Oelsig	Elbe-Elster	240	04936
14 1 88 220	Oelsnitz/Erzgeb., Stadt	Stollberg	10 474	09376
14 1 78 470	Oelsnitz, Stadt	Vogtlandkreis	12 936	08606
16 0 66 053	Oepfershausen	Schmalkalden-Meiningen	559	98634
08 4 25 093	Öpfingen	Alb-Donau-Kreis	2 120	89614
05 5 62 028	Oer-Erkenschwick, Stadt	Recklinghausen	30 698	45739
03 3 57 035	Oerel	Rotenburg (Wümme)	1 827	27432
01 0 60 065	Oering	Segeberg	1 149	23845
09 6 72 140	Oerlenbach	Bad Kissingen	5 176	97714
05 7 66 056	Oerlinghausen, Stadt	Lippe	17 655	33813
01 0 59 067	Oersberg	Schleswig-Flensburg	323	24407
01 0 60 066	Oersdorf	Segeberg	839	24568
01 0 61 080	Oeschebüttel	Steinburg	186	25548
01 0 51 084	Oesterdeichstrich	Dithmarschen	265	25761

1) * Bedeutet, daß die Gemeinde mehrere Postleitzahlen hat;
die hier genannte Zahl ist diejenige des Verwaltungssitzes der Gemeinde.

4 Gemeinden in alphabetischer Ordnung mit Schlüsselnummer,
Bevölkerung und Postleitzahl am 31.12.1997

0

Schlüssel- nummer	Gemeinde	Kreis/Landkreis	Bevöl- kerung	Post- leit- zahl 1)
01 0 51 140	Oesterwurth	Dithmarschen	286	25764
06 4 39 012	Oestrich-Winkel, Stadt	Rheingau-Taunus-Kreis	11 906	65375
08 2 15 064	Östringen, Stadt	Karlsruhe	12 470	76684
08 2 16 039	Ötigheim	Rastatt	4 358	76470
08 2 36 050	Ötisheim	Enzkreis	4 752	75443
13 0 53 065	Oettlin	Güstrow	180	18246
16 0 71 071	Oettern	Weimarer Land	143	99438
16 0 75 076	Oettersdorf	Saale-Orla-Kreis	936	07907
09 7 79 197	Oettingen i. Bay., Stadt	Donau-Ries	5 231	86732
03 3 60 015	Oetzen	Uelzen	1 386	29588
07 1 43 060	Ötzingen	Westerwaldkreis	1 245	56244
01 0 54 094	Oevenum	Nordfriesland	508	25938
01 0 59 150	Oeversee	Schleswig-Flensburg	1 919	24988
08 1 25 079	Offenau	Heilbronn	2 471	74254
06 4 13 000	Offenbach am Main, Stadt	Kreisfreie Stadt	116 214	63065 *
07 3 37 061	Offenbach an der Queich	Südliche Weinstraße	5 782	76877
07 3 36 075	Offenbach-Hundheim	Kusel	1 408	67749
09 2 71 140	Offenberg	Deggendorf	3 283	94560
01 0 51 085	Offenbüttel	Dithmarschen	285	25767
08 3 17 096	Offenburg, Stadt	Ortenaukreis	56 781	77652 *
09 5 74 145	Offenhausen	Nürnberger Land	1 578	91238
07 3 31 053	Offenheim	Alzey-Worms	509	55234
09 7 74 171	Offingen, Markt	Günzburg	4 040	89362
07 3 31 054	Offstein	Alzey-Worms	1 601	67591
08 4 16 031	Ofterdingen	Tübingen	4 081	72131
09 7 80 134	Ofterschwang	Oberallgäu	1 854	87527
08 2 26 062	Oftersheim	Rhein-Neckar-Kreis	10 492	68723
08 4 26 090	Oggelshausen	Biberach	937	88422
12 0 66 236	Ogrosen	Oberspreewald-Lausitz	265	03205
07 1 31 062	Ohlenhard	Ahrweiler	161	53520
08 3 17 097	Ohlsbach	Ortenaukreis	2 775	77797
09 1 80 127	Ohlstadt	Garmisch-Partenkirchen	3 136	82441
07 1 40 113	Ohlweiler	Rhein-Hunsrück-Kreis	333	55469
07 3 36 076	Ohmbach	Kusel	883	66903
08 1 16 053	Ohmden	Esslingen	1 727	73275

1) * Bedeutet, daß die Gemeinde mehrere Postleitzahlen hat;
die hier genannte Zahl ist diejenige des Verwaltungssitzes der Gemeinde.

4 Gemeinden in alphabetischer Ordnung mit Schlüsselnummer,
Bevölkerung und Postleitzahl am 31.12.1997

0

Schlüssel- nummer	Gemeinde	Kreis/Landkreis	Bevöl- kerung	Post- leit- zahl 1)
03 4 56 016	Ohne	Grafschaft Bentheim	552	48465
14 2 92 400	Ohorn	Kamenz	2 490	01896
16 0 67 053	Ohrdruf, Stadt	Gotha	6 210	99885
09 5 71 188	Ohrenbach	Ansbach	670	91620
15 3 55 039	Ohrsleben	Bördekreis	486	39393
03 1 58 023	Ohrum	Wolfenbüttel	687	38312
14 1 81 280	Olbernshau, Stadt	Mittlerer Erzgebirgskreis	12 190	09526
14 2 86 320	Olbersdorf	Löbau-Zittau	7 233	02785
16 0 68 038	Olbersleben	Sömmerda	819	99628
09 1 79 142	Olching	Fürstenfeldbruck	21 889	82140
01 0 61 081	Oldenborstel	Steinburg	127	25560
01 0 58 119	Oldenbüttel	Rendsburg-Eckernförde	302	25557
03 4 03 000	Oldenburg (Oldenburg), Stadt ...	Kreisfreie Stadt	153 531	26122 *
01 0 55 033	Oldenburg in Holstein, Stadt ...	Ostholstein	10 026	23758
01 0 61 082	Oldendorf	Steinburg	1 119	25588
03 3 59 036	Oldendorf	Stade	2 759	21726
03 3 55 027	Oldendorf (Luhe)	Lüneburg	962	21385
01 0 58 120	Oldenhütten	Rendsburg-Eckernförde	106	24793
01 0 54 095	Oldenswort	Nordfriesland	1 292	25870
01 0 54 096	Oldersbek	Nordfriesland	581	25873
01 0 54 097	Olderup	Nordfriesland	402	25860
16 0 65 054	Oldisleben	Kyffhäuserkreis	2 704	06578
01 0 54 098	Oldsum	Nordfriesland	543	25938
05 5 58 036	Olfen, Stadt	Coesfeld	10 595	59399
16 0 68 039	Ollendorf	Sömmerda	503	99198
07 2 35 100	Ollmuth	Trier-Saarburg	151	54316
07 2 32 287	Ollmscheid	Bitburg-Prüm	158	54689
05 9 66 024	Olpe, Stadt	Olpe	24 901	57462
05 9 58 036	Olsberg, Stadt	Hochsauerlandkreis	16 368	59939
07 3 35 033	Olsbrücken	Kaiserslautern	1 221	67737
07 2 32 100	Olsdorf	Bitburg-Prüm	107	54646
07 2 32 288	Olzheim	Bitburg-Prüm	520	54597
07 2 35 101	Onsdorf	Trier-Saarburg	160	54456
09 7 76 122	Opfenbach	Lindau (Bodensee)	2 194	88145
14 2 86 330	Oppach	Löbau-Zittau	3 235	02736

1) * Bedeutet, daß die Gemeinde mehrere Postleitzahlen hat;
die hier genannte Zahl ist diejenige des Verwaltungssitzes der Gemeinde.

4 Gemeinden in alphabetischer Ordnung mit Schlüsselnummer,
Bevölkerung und Postleitzahl am 31.12.1997

0

Schlüssel- nummer	Gemeinde	Kreis/Landkreis	Bevöl- kerung	Post- leit- zahl 1)
12 0 62 360	Oppelhain	Elbe-Elster	480	03238
08 3 17 098	Oppenau, Stadt	Ortenaukreis	5 289	77728
07 3 39 049	Oppenheim, Stadt	Mainz-Bingen	6 398	55276
08 1 19 053	Oppenweiler	Rems-Murr-Kreis	4 099	71570
16 0 64 053	Oppershausen	Unstrut-Hainich-Kreis	362	99986
07 1 40 115	Oppertshausen	Rhein-Hunsrück-Kreis	127	55469
15 2 65 037	Oppin	Saalkreis	1 591	06188
16 0 75 077	Oppurg	Saale-Orla-Kreis	1 452	07381
15 1 51 043	Oranienbaum, Stadt	Anhalt-Zerbst	3 699	06785
12 0 65 256	Oranienburg, Stadt	Oberhavel	29 641	16515
07 3 33 057	Orbis	Donnersbergkreis	656	67294
07 2 32 289	Orenhofen	Bitburg-Prüm	1 384	54298
07 1 32 088	Orfgen	Altenkirchen (Westerwald)	252	57632
16 0 74 065	Orlamünde, Stadt	Saale-Holzland-Kreis	1 366	07768
07 2 32 290	Orienbach	Bitburg-Prüm	158	54595
07 2 33 232	Ormont	Daun	402	54597
09 5 71 189	Ornbau, Stadt	Ansbach	1 699	91737
07 2 32 101	Orsfeld	Bitburg-Prüm	167	54655
08 3 35 099	Orsingen-Nenzingen	Konstanz	2 707	78359
08 3 17 100	Ortenberg	Ortenaukreis	3 029	77799
06 4 40 019	Ortenberg, Stadt	Wetteraukreis	9 333	63683
09 2 75 138	Ortenburg, Markt	Passau	7 150	94496
14 1 93 340	Ortmannsdorf	Zwickauer Land	2 268	08146
12 0 66 240	Ortrand, Stadt	Oberspreewald-Lausitz	2 721	01990
12 0 64 372	Ortwig	Märkisch-Oderland	399	15324
07 2 31 103	Osann-Monzel	Bernkastel-Wittlich	1 590	54518
07 2 35 103	Osburg	Trier-Saarburg	1 733	54317
14 3 89 240	Oschatz, Stadt	Torgau-Oschatz	17 946	04758
15 3 55 040	Oschersleben (Bode), Stadt	Bördekreis	15 573	39387
12 0 72 320	Osdorf	Teltow-Fläming	583	14979
01 0 58 121	Osdorf	Rendsburg-Eckernförde	2 058	24251
03 1 51 020	Osloß	Gifhorn	1 874	38557
03 4 04 000	Osnabrück, Stadt	Kreisfreie Stadt	166 653	49074 *
12 0 67 364	Ossendorf	Oder-Spree	190	15898
16 0 75 078	Oblla	Saale-Orla-Kreis	440	07343

1) * Bedeutet, daß die Gemeinde mehrere Postleitzahlen hat;
die hier genannte Zahl ist diejenige des Verwaltungssitzes der Gemeinde.

Schlüssel- nummer	Gemeinde	Kreis/Landkreis	Bevöl- kerung	Post- leit- zahl 1)
14 2 92 410	Oßling	Kamenz	2 506	01920
16 0 71 072	Oßmannstedt	Weimarer Land	1 365	99510
05 5 70 032	Ostbevern	Warendorf	9 101	48346
03 4 52 021	Osteel	Aurich	2 370	26529
08 2 35 057	Ostelsheim	Calw	2 163	75395
03 3 52 044	Osten	Cuxhaven	2 014	21756
01 0 54 099	Ostenfeld (Husum)	Nordfriesland	1 354	25872
01 0 58 122	Ostenfeld (Rendsburg)	Rendsburg-Eckernförde	481	24790
01 0 54 101	Oster-Ohrstedt	Nordfriesland	611	25885
09 7 75 142	Osterberg	Neu-Ulm	822	89296
03 3 52 045	Osterbruch	Cuxhaven	546	21762
15 3 63 089	Osterburg (Altmark), Stadt	Stendal	8 188	39606
08 2 25 075	Osterburken, Stadt	Neckar-Odenwald-Kreis	5 996	74706
01 0 58 123	Osterby	Rendsburg-Eckernförde	959	24367
01 0 59 151	Osterby	Schleswig-Flensburg	322	24994
03 4 59 029	Ostercappeln	Osnabrück	8 960	49179
03 3 57 036	Ostereistedt	Rotenburg (Wümme)	956	27404
15 2 56 065	Osterfeld, Stadt	Burgenlandkreis	1 563	06721
15 2 60 043	Osterhausen	Mansfelder Land	1 200	06295
03 3 58 501	Osterheide, gemfr. Bezirk	Soltau-Fallingb. B.	954	29664
01 0 54 100	Osterhever	Nordfriesland	218	25836
09 2 71 141	Osterhofen, Stadt	Deggendorf	11 606	94486
03 3 56 007	Osterholz-Scharmbeck, Stadt	Osterholz	30 550	27711
01 0 56 038	Osterhorn	Pinneberg	437	25364
15 1 59 031	Osternienburg	Köthen	2 294	06386
12 0 62 364	Osteroda	Elbe-Elster	256	04916
15 3 57 025	Osterode am Fallstein	Halberstadt	193	38835
03 1 56 011	Osterode am Harz, Stadt	Osterode am Harz	26 489	37520
01 0 51 086	Osterrade	Dithmarschen	494	25767
01 0 58 124	Osterrönfeld	Rendsburg-Eckernförde	4 017	24783
07 1 41 108	Osterspai	Rhein-Lahn-Kreis	1 354	56340
01 0 58 125	Osterstedt	Rendsburg-Eckernförde	686	25590
03 4 56 017	Osterwald	Grafschaft Bentheim	1 211	49828
15 3 55 041	Osterweddingen	Bördekreis	1 628	39171
15 3 57 026	Osterwieck, Stadt	Halberstadt	4 236	38835

1) * Bedeutet, daß die Gemeinde mehrere Postleitzahlen hat;
die hier genannte Zahl ist diejenige des Verwaltungssitzes der Gemeinde.

Schlüssel- nummer	Gemeinde	Kreis/Landkreis	Bevöl- kerung	Post- leit- zahl 1)
15 3 70 084	Osterwohle	Altmarkkreis Salzwedel	547	29413
09 7 77 157	Osterzell	Ostallgäu	656	87662
08 1 16 080	Ostfildern, Stadt	Esslingen	29 998	73760
16 0 70 041	Osthausen-Wülfershausen	Ilm-Kreis	587	99310
09 6 73 153	Ostheim v.d. Rhön, Stadt	Rhön-Grabfeld	3 828	97645
07 3 31 055	Osthofen, Stadt	Alzey-Worms	8 430	67574
15 3 62 074	Ostingersleben	Ohrekreis	296	39343
08 4 37 086	Ostrach	Sigmaringen	6 583	88356
16 0 68 041	Ostramondra	Sömmerda	616	99636
14 3 75 140	Ostrau	Döbeln	3 264	04749
15 2 65 038	Ostrau	Saalkreis	1 090	06193
03 4 57 017	Ostrhauderfehn	Leer	10 054	26842
14 2 86 340	Ostritz, Stadt	Löbau-Zittau	3 397	02899
01 0 51 087	Ostrohe	Dithmarschen	917	25746
01 0 62 053	Oststeinbek	Stormarn	8 103	22113
08 1 17 037	Ottenbach	Göppingen	2 309	73113
01 0 61 083	Ottenbützel	Steinburg	614	25591
01 0 58 126	Ottendorf	Rendsburg-Eckernförde	774	24107
16 0 74 066	Ottendorf	Saale-Holzland-Kreis	501	07646
14 1 82 320	Ottendorf	Mittweida	2 058	09648
14 2 92 415	Ottendorf-Okrilla	Kamenz	6 416	01458
14 2 86 350	Ottenhain	Löbau-Zittau	508	02708
08 3 17 102	Ottenhöfen im Schwarzwald	Ortenaukreis	3 337	77883
09 1 77 134	Ottenhofen	Erding	1 541	85570
09 5 74 146	Ottensoos	Nürnberger Land	1 941	91242
03 2 55 031	Ottenstein, Flecken	Holzminde	1 372	31868
03 3 53 027	Otter	Harburg	1 394	21259
07 3 35 034	Otterbach	Kaiserslautern	3 863	67731
07 3 35 035	Otterberg, Stadt	Kaiserslautern	5 236	67697
09 1 82 127	Otterfing	Miesbach	3 855	83624
03 3 52 046	Otterndorf, Stadt	Cuxhaven	6 444	21762
03 3 61 008	Ottersberg, Flecken	Verden	11 748	28870
07 3 33 058	Ottersheim	Donnersbergkreis	413	67308
07 3 34 023	Ottersheim bei Landau	Germersheim	1 764	76879
07 3 38 021	Otterstadt	Ludwigshafen	3 243	67166

1) * Bedeutet, daß die Gemeinde mehrere Postleitzahlen hat;
die hier genannte Zahl ist diejenige des Verwaltungssitzes der Gemeinde.

4 Gemeinden in alphabetischer Ordnung mit Schlüsselnummer,
Bevölkerung und Postleitzahl am 31.12.1997

.0

Schlüssel- nummer	Gemeinde	Kreis/Landkreis	Bevöl- kerung	Post- leit- zahl 1)
08 2 16 041	Ottersweiler	Rastatt	6 137	77833
14 3 83 240	Otterwisch	Muldentalkreis	1 491	04668
09 7 79 198	Otting	Donau-Ries	739	86700
09 7 78 186	Ottobeuren, Markt	Unterallgäu	7 900	87724
09 1 84 136	Ottobrunn	München	18 389	85521
06 6 34 020	Ottrau	Schwalm-Eder-Kreis	2 612	34633
16 0 71 073	Ottstedt a. Berge	Weimarer Land	207	99428
10 0 43 115	Ottweiler, Stadt	Neunkirchen	15 712	66564
06 4 32 017	Otzberg	Darmstadt-Dieburg	6 348	64853
09 2 71 143	Otzing	Deggendorf	1 558	94563
07 1 33 077	Otzweiler	Bad Kreuznach	232	55606
03 4 61 008	Ovelgönne	Wesermarsch	5 664	26939
15 3 55 042	Ovelgünne	Bördekreis	496	39365
05 3 78 024	Overath	Rheinisch-Bergischer Kreis	25 713	51491
08 1 16 054	Owen, Stadt	Esslingen	3 351	73277
08 4 35 047	Owingen	Bodenseekreis	3 955	88696
01 0 58 127	Owschlag	Rendsburg-Eckernförde	3 199	24811
09 7 80 128	Oy-Mittelberg	Oberallgäu	4 304	87466
14 2 86 360	Oybin	Löbau-Zittau	1 667	02797
03 3 61 009	Oyten	Verden	14 904	28876

1) * Bedeutet, daß die Gemeinde mehrere Postleitzahlen hat;
die hier genannte Zahl ist diejenige des Verwaltungssitzes der Gemeinde.

4 Gemeinden in alphabetischer Ordnung mit Schlüsselnummer,
Bevölkerung und Postleitzahl am 31.12.1997

P

Schlüssel- nummer	Gemeinde	Kreis/Landkreis	Bevöl- kerung	Post- leit- zahl 1)
P				
12 0 63 220	Paaren im Glien	Havelland	466	14641
15 3 57 027	Pabstorf	Halberstadt	847	38836
15 3 70 085	Packebusch	Altmarkkreis Salzwedel	438	39624
01 0 58 128	Padenstedt	Rendsburg-Eckernförde	801	24634
05 7 74 032	Paderborn, Stadt	Paderborn	136 077	33098 *
03 3 52 047	Padingbüttel	Cuxhaven	536	27632
09 1 90 138	Pähl	Weilheim-Schongau	2 049	82396
13 0 54 086	Pätow-Steegen	Ludwigslust	438	19230
12 0 61 372	Pätz	Dahme-Spreewald	687	15741
12 0 69 460	Päwesin	Potsdam-Mittelmark	598	14778
01 0 51 088	Pahlen	Dithmarschen	1 101	25794
12 0 62 368	Pahlsdorf	Elbe-Elster	186	03249
09 2 73 159	Painten, Markt	Kelheim	2 132	93351
16 0 76 055	Paltzdorf	Greiz	415	07580
09 1 89 134	Palling	Traunstein	3 247	83349
07 2 35 104	Palzem	Trier-Saarburg	1 236	54439
13 0 62 041	Pampow	Uecker-Randow	334	17322
13 0 54 084	Pampow	Ludwigslust	1 977	19075
14 3 79 570	Panitzsch	Leipziger Land	2 776	04451
01 0 57 055	Panker	Plön	1 469	24321
14 2 92 420	Panschwitz-Kuckau	Kamenz	2 427	01920
15 3 52 029	Pansfelde	Aschersleben-Staßfurt	574	06543
13 0 57 064	Pantelitz	Nordvorpommern	679	18442
01 0 53 097	Panten	Herzogtum Lauenburg	645	23896
07 2 31 104	Pantenburg	Bernkastel-Wittlich	254	54531
07 1 35 070	Panzweiler	Cochem-Zell	215	56865
12 0 68 332	Papenbruch	Ostprignitz-Ruppin	316	16909
03 4 54 041	Papenburg, Stadt	Emsland	33 692	26871
13 0 51 051	Papendorf	Bad Doberan	1 595	18059
13 0 62 042	Papendorf	Uecker-Randow	333	17309
13 0 57 065	Papenhagen	Nordvorpommern	582	18510
13 0 58 076	Papenhusen	Nordwestmecklenburg	316	23936
15 3 58 045	Paplitz	Jerichower Land	421	39307
12 0 72 324	Paplitz	Teltow-Fläming	371	15837

1) * Bedeutet, daß die Gemeinde mehrere Postleitzahlen hat;
die hier genannte Zahl ist diejenige des Verwaltungssitzes der Gemeinde.

4 Gemeinden in alphabetischer Ordnung mit Schlüsselnummer,
Bevölkerung und Postleitzahl am 31.12.1997

P

Schlüssel- nummer	Gemeinde	Kreis/Landkreis	Bevöl- kerung	Post- leit- zahl 1)
09 5 77 158	Pappenheim, Stadt	Weißenburg-Gunzenhausen	4 505	91788
15 3 58 046	Parchau	Jerichower Land	771	39291
15 3 58 047	Parchen	Jerichower Land	1 053	39307
13 0 60 056	Parchim, Stadt	Parchim	20 778	19370
13 0 61 025	Parchtitz	Rügen	727	18528
15 3 58 048	Parey	Jerichower Land	3 035	39317
12 0 63 224	Parey	Havelland	65	14715
13 0 58 077	Parin	Nordwestmecklenburg	304	23948
13 0 53 066	Parkow	Güstrow	247	18246
09 3 74 144	Parkstein, Markt	Neustadt a.d. Waldnaab	2 169	92711
09 2 78 170	Parkstetten	Straubing-Bogen	2 765	94365
12 0 60 180	Parlow-Glambeck	Barnim	183	16247
03 1 51 021	Parsau	Gifhorn	1 901	38470
09 3 73 151	Parsberg, Stadt	Neumarkt i.d. OPf.	6 496	92331
12 0 60 184	Parstein	Barnim	290	16248
07 3 31 056	Partenheim	Alzey-Worms	1 566	55288
09 6 77 170	Partenstein	Main-Spessart	2 905	97846
14 3 83 250	Parthenstein	Muldentalkreis	3 411	04668
13 0 54 085	Parum	Ludwigslust	380	19243
07 2 35 105	Paschel	Trier-Saarburg	239	54314
13 0 55 052	Pasenow	Mecklenburg-Strelitz	206	17349
13 0 62 043	Pasewalk, Stadt	Uecker-Randow	13 378	17309
16 0 75 079	Paska	Saale-Orla-Kreis	129	07381
01 0 57 056	Passade	Plön	257	24253
09 2 62 000	Passau, Stadt	Kreisfreie Stadt	50 468	94032 *
13 0 58 078	Passee	Nordwestmecklenburg	263	23992
13 0 60 057	Passow	Parchim	842	19386
12 0 73 432	Passow	Uckermark	1 168	16306
09 1 77 135	Pastetten	Erding	2 150	85669
13 0 60 058	Pastin	Parchim	328	19406
07 1 41 109	Patersberg	Rhein-Lahn-Kreis	485	56348
09 2 76 134	Patersdorf	Regen	1 757	94265
03 2 53 012	Pattensen, Stadt	Hannover	12 990	30982
13 0 61 026	Patzig	Rügen	421	18528
12 0 63 228	Paulinenaue	Havelland	1 110	14641

1) * Bedeutet, daß die Gemeinde mehrere Postleitzahlen hat;
die hier genannte Zahl ist diejenige des Verwaltungssitzes der Gemeinde.

Schlüssel- nummer	Gemeinde	Kreis/Landkreis	Bevöl- kerung	Post- leit- zahl 1)
09 1 78 150	Paunzhausen	Freising	1 439	85307
14 1 78 480	„Pausa/Vogtl., Stadt	Vogtlandkreis	4 177	07952
12 0 63 232	Pausin	Havelland	562	14641
09 3 77 145	Pechbrunn	Tirschenreuth	1 584	95701
15 3 70 086	Peckfitz	Altmarkkreis Salzwedel	166	39649
13 0 59 075	Peenemünde	Ostvorpommern	582	17449
07 2 32 103	Peffingen	Bitburg-Prüm	203	54668
14 3 79 580	Pegau, Stadt	Leipziger Land	5 229	04523
03 2 55 032	Pegestorf	Holzminden	555	37619
09 4 72 175	Pegnitz, Stadt	Bayreuth	14 359	91257
12 0 66 244	Peickwitz	Oberspreewald-Lausitz	426	01945
03 1 57 006	Peine, Stadt	Peine	49 256	31224 *
01 0 61 084	Peissen	Steinburg	298	25551
15 2 65 039	Peißen	Saalkreis	1 120	06188
15 1 53 021	Peißen	Bernburg	1 226	06408
09 1 90 139	Peißenberg, Markt	Weilheim-Schongau	11 783	82380
09 1 90 140	Peiting, Markt	Weilheim-Schongau	11 555	86971
12 0 71 304	Peitz, Stadt	Spree-Neiße	6 568	03185
07 2 35 106	Pellingen	Trier-Saarburg	957	54331
01 0 54 103	Pellworm	Nordfriesland	1 176	25849
07 2 33 056	Pelm	Daun	1 062	54570
13 0 59 076	Pelsin	Ostvorpommern	348	17392
09 3 72 146	Pemfling	Cham	2 238	93482
14 1 82 330	Penig, Stadt	Mittweida	7 173	09322
13 0 56 052	Penkow	Müritz	267	17213
13 0 62 044	Penkun, Stadt	Uecker-Randow	1 220	17328
16 0 70 042	Pennewitz	Ilm-Kreis	675	98708
03 2 56 023	Pennigsehl	Nienburg (Weser)	1 257	31621
09 3 75 180	Pentling	Regensburg	5 420	93080
09 1 90 141	Penzberg, Stadt	Weilheim-Schongau	15 310	82377
13 0 53 067	Penzin	Güstrow	168	18249
09 1 81 132	Penzing	Landsberg a. Lech	3 365	86929
13 0 56 053	Penzlin, Stadt	Müritz	2 656	17217
13 0 51 052	Pepelow	Bad Doberan	253	18233
09 1 71 126	Perach	Altötting	1 186	84567

1) * Bedeutet, daß die Gemeinde mehrere Postleitzahlen hat;
die hier genannte Zahl ist diejenige des Verwaltungssitzes der Gemeinde.

4 Gemeinden in alphabetischer Ordnung mit Schlüsselnummer,
Bevölkerung und Postleitzahl am 31.12.1997

P

Schlüssel- nummer	Gemeinde	Kreis/Landkreis	Bevöl- kerung	Post- leitzahl 1)
09 2 78 171	Perasdorf	Straubing-Bogen	632	94366
09 2 78 172	Perkam	Straubing-Bogen	1 273	94368
10 0 42 115	Perl	Merzig-Wadern	6 234	66706
12 0 70 296	Perleberg, Stadt	Prignitz	14 141	19348
09 2 72 138	Perlesreut, Markt	Freyung-Grafenau	3 006	94157
13 0 58 079	Perlin	Nordwestmecklenburg	411	19209
07 1 40 116	Perscheid	Rhein-Hunsrück-Kreis	339	55430
12 0 63 236	Perwenitz	Havelland	438	14641
15 3 55 043	Peseckendorf	Bördekreis	261	39398
12 0 63 240	Pessin	Havelland	726	14641
14 2 90 320	Pesterwitz	Weißeritzkreis	2 252	01705
09 5 71 190	Petersaurach	Ansbach	4 753	91580
15 2 65 040	Petersberg	Saalkreis	694	06193
07 3 40 037	Petersberg	Südwestpfalz	916	66989
06 6 31 020	Petersberg	Fulda	14 284	36100
16 0 74 067	Petersberg	Saale-Holzland-Kreis	302	07616
16 0 62 044	Petersdorf	Nordhausen	385	99735
09 7 71 155	Petersdorf	Aichach-Friedberg	1 714	86574
13 0 55 053	Petersdorf	Mecklenburg-Strelitz	172	17348
12 0 67 368	Petersdorf b. Briesen	Oder-Spree	280	15236
12 0 67 372	Petersdorf b. Saarow-Pieskow ...	Oder-Spree	453	15518
12 0 64 380	Petershagen/Eggersdorf	Märkisch-Oderland	10 040	15370
05 7 70 028	Petershagen, Stadt	Minden-Lübbecke	26 602	32469
09 1 74 136	Petershausen	Dachau	5 627	85238
07 1 32 089	Peterslahr	Altenkirchen (Westerwald)	301	57614
15 1 54 021	Petersroda	Bitterfeld	561	06809
07 1 35 071	Peterswald-Löffelscheid	Cochem-Zell	847	56858
12 0 72 328	Petkus	Teltow-Fläming	659	14913
16 0 67 054	Petriroda	Gotha	376	99887
09 3 75 181	Pettendorf	Regensburg	2 993	93186
09 1 89 135	Petting	Traunstein	2 208	83367
09 4 71 169	Pettstadt	Bamberg	1 792	96175
12 0 73 436	Petznick	Uckermark	272	17268
16 0 75 081	Peuschen	Saale-Orla-Kreis	544	07389
07 1 33 078	Pfaffen-Schwabenheim	Bad Kreuznach	1 181	55546

1) * Bedeutet, daß die Gemeinde mehrere Postleitzahlen hat;
die hier genannte Zahl ist diejenige des Verwaltungssitzes der Gemeinde.

4 Gemeinden in alphabetischer Ordnung mit Schlüsselnummer,
Bevölkerung und Postleitzahl am 31.12.1997

P

Schlüssel- nummer	Gemeinde	Kreis/Landkreis	Bevöl- kerung	Post- leit- zahl 1)
12 0 67 376	Pfaffendorf	Oder-Spree	352	15848
09 7 78 187	Pfaffenhausen, Markt	Unterallgäu	2 307	87772
08 1 25 081	Pfaffenhofen	Heilbronn	2 362	74397
09 1 74 137	Pfaffenhofen a.d. Glonn	Dachau	1 592	85235
09 1 86 143	Pfaffenhofen a.d. Ilm, Stadt ...	Pfaffenhofen a.d. Ilm	21 766	85276
09 7 75 143	Pfaffenhofen a.d. Roth, Markt ..	Neu-Ulm	6 821	89284
08 3 15 089	Pfaffenweiler	Breisgau-Hochschwarzwald	2 574	79292
09 1 87 159	Pfaffing	Rosenheim	3 567	83539
14 1 81 290	Pfaffroda b. Sayda	Mittlerer Erzgebirgskreis	1 446	09526
16 0 61 075	Pfaffschwende	Eichsfeld	491	37308
09 3 75 182	Pfakofen	Regensburg	1 367	93101
07 1 40 117	Pfalzfeld	Rhein-Hunsrück-Kreis	624	56291
08 2 37 054	Pfalzgrafenweiler	Freudenstadt	6 669	72285
09 2 77 138	Pfarrkirchen, Stadt	Rottal-Inn	11 579	84347
09 6 74 184	Pfarrweisach	Haßberge	1 567	96176
09 3 75 183	Pfatter	Regensburg	2 827	93102
08 1 26 069	Pfedelbach	Hohenlohekreis	8 170	74629
07 3 36 077	Pfeffelbach	Kusel	1 077	66871
09 2 74 172	Pfeffenhausen, Markt	Landshut	4 616	84076
16 0 67 055	Pferdingsleben	Gotha	450	99869
16 0 71 074	Pfiffelbach	Weimarer Land	677	99510
08 2 15 101	Pfinztal	Karlsruhe	17 415	76327
14 3 89 250	Pflückuff	Torgau-Oschatz	2 589	04860
09 1 76 153	Pförring, Markt	Eichstätt	3 239	85104
09 5 77 159	Pfofeld	Weißenburg-Gunzenhausen	1 456	91738
09 7 77 158	Pforzen	Ostallgäu	1 923	87666
08 2 31 000	Pforzheim, Stadt	Stadtkreis	118 079	75158 *
09 3 76 153	Pfreimd, Stadt	Schwandorf	5 499	92536
08 4 15 058	Pfronstetten	Reutlingen	1 619	72539
09 7 77 159	Pfronten	Ostallgäu	7 605	87459
08 4 37 088	Pfullendorf, Stadt	Sigmaringen	13 030	88630
08 4 15 059	Pfullingen, Stadt	Reutlingen	17 733	72793
06 4 32 018	Pfungstadt, Stadt	Darmstadt-Dieburg	24 756	64319
12 0 67 380	Philadelphia	Oder-Spree	276	15859
08 2 15 066	Philippsburg, Stadt	Karlsruhe	12 311	76661

1) * Bedeutet, daß die Gemeinde mehrere Postleitzahlen hat;
die hier genannte Zahl ist diejenige des Verwaltungssitzes der Gemeinde.

4 Gemeinden in alphabetischer Ordnung mit Schlüsselnummer,
Bevölkerung und Postleitzahl am 31.12.1997

P

Schlüssel- nummer	Gemeinde	Kreis/Landkreis	Bevöl- kerung	Post- leitzahl 1)
07 2 32 104	Philippsheim	Bitburg-Prüm	116	54662
09 2 72 139	Philippsreut	Freyung-Grafenau	778	94158
12 0 69 464	Philippsthal	Potsdam-Mittelmark	180	14532
06 6 32 016	Philippsthal (Werra)	Hersfeld-Rotenburg	4 898	36269
12 0 69 468	Phöben	Potsdam-Mittelmark	557	14542
13 0 54 087	Picher	Ludwigslust	820	19230
07 2 32 105	Pickließem	Bitburg-Prüm	335	54647
09 1 72 128	Piding	Berchtesgadener Land	4 998	83451
09 3 75 184	Pielenhofen	Regensburg	1 073	93188
16 0 73 066	Piesau	Saalfeld-Rudolstadt	944	98739
12 0 67 384	Pieskow	Oder-Spree	173	15848
07 2 31 105	Piesport	Bernkastel-Wittlich	2 049	54498
15 1 59 032	Piethen	Köthen	313	06388
15 3 58 049	Pietzpuhl	Jerichower Land	195	39291
12 0 67 388	Pillgram	Oder-Spree	520	15236
07 1 37 087	Pillig	Mayen-Koblenz	555	56753
16 0 75 082	Pillingsdorf	Saale-Orla-Kreis	172	07819
09 3 73 153	Pilsach	Neumarkt i.d. OPf.	2 479	92367
09 2 79 132	Pilsting, Markt	Dingolfing-Landau	5 963	94431
13 0 58 080	Pingelshagen	Nordwestmecklenburg	551	19069
01 0 56 039	Pinneberg, Stadt	Pinneberg	39 286	25421
13 0 60 059	Pinnow	Parchim	1 480	19065
13 0 52 057	Pinnow	Demmin	141	17091
12 0 71 308	Pinnow	Spree-Neiße	449	03172
12 0 73 440	Pinnow	Uckermark	863	16278
07 2 32 291	Pintesfeld	Bitburg-Prüm	44	54649
09 4 74 158	Pinzberg	Forchheim	1 874	91361
09 3 74 146	Pirk	Neustadt a.d. Waldnaab	1 809	92712
07 3 17 000	Pirmasens, Stadt	Kreisfreie Stadt	47 184	66953 *
14 2 87 290	Pirna, Stadt	Sächsische Schweiz	38 673	01796
12 0 70 300	Pirow	Prignitz	485	19348
15 2 60 044	Piskaborn	Mansfelder Land	326	06343
12 0 61 376	Pitschen-Pickel	Dahme-Spreewald	262	15926
07 2 32 292	Pittenbach	Bitburg-Prüm	94	54595
09 1 89 137	Pittenhart	Traunstein	1 602	83132

1) * Bedeutet, daß die Gemeinde mehrere Postleitzahlen hat;
die hier genannte Zahl ist diejenige des Verwaltungssitzes der Gemeinde.

4 Gemeinden in alphabetischer Ordnung mit Schlüsselnummer,
Bevölkerung und Postleitzahl am 31.12.1997

P

Schlüssel- nummer	Gemeinde	Kreis/Landkreis	Bevöl- kerung	Post- leit- zahl 1)
13 0 53 068	Plaaz	Güstrow	628	18276
12 0 68 336	Plänitz-Leddin	Ostprignitz-Ruppin	269	16845
07 1 37 088	Plaiddt	Mayen-Koblenz	5 339	56637
09 1 84 138	Planegg	München	10 598	82152
09 4 72 176	Plankenfels	Bayreuth	903	95515
08 2 26 063	Plankstadt	Rhein-Neckar-Kreis	9 700	68723
07 2 32 106	Plascheid	Bitburg-Prüm	83	54673
13 0 60 060	Plate	Parchim	3 543	19086
07 2 31 107	Platten	Bernkastel-Wittlich	859	54518
12 0 61 380	Plattkow	Dahme-Spreewald	57	15848
09 2 71 146	Plattling, Stadt	Deggendorf	11 975	94447
13 0 60 061	Plau am See, Stadt	Parchim	6 047	19395
16 0 70 043	Plaue, Stadt	Ilm-Kreis	1 957	99338
14 1 66 000	Plauen, Stadt	Kreisfreie Stadt	66 497	08523 *
13 0 60 062	Plauerhagen	Parchim	389	19395
09 4 72 177	Plech, Markt	Bayreuth	1 272	91287
07 1 32 090	Pleckhausen	Altenkirchen (Westerwald)	721	56593
08 1 18 063	Pleidelsheim	Ludwigsburg	5 915	74385
07 2 31 108	Plein	Bernkastel-Wittlich	593	54518
09 5 77 161	Pleinfeld, Markt	Weißenburg-Gunzenhausen	7 199	91785
09 1 71 127	Pleiskirchen	Altötting	2 331	84568
14 1 73 210	Pleißä	Chemnitzer Land	2 104	09246
07 3 37 062	Pleisweiler-Oberhofen	Südliche Weinstraße	874	76889
07 1 33 080	Pleittersheim	Bad Kreuznach	282	55576
07 1 40 118	Pleizenhausen	Rhein-Hunsrück-Kreis	210	55469
09 7 78 188	Pleß	Unterallgäu	817	87773
12 0 62 372	Plessa	Elbe-Elster	2 707	04928
05 9 62 052	Plettenberg, Stadt	Märkischer Kreis	29 269	58840
09 3 74 147	Pleystein, Stadt	Neustadt a.d. Waldnaab	2 724	92714
09 1 75 133	Pliening	Ebersberg	4 096	85652
08 4 15 060	Pleizhausen	Reutlingen	8 808	72124
08 1 16 056	Plochingen, Stadt	Esslingen	13 616	73207
15 1 54 022	Plodda	Bitterfeld	415	06774
01 0 57 057	Plön, Stadt	Plön	13 270	24306
09 3 77 146	Plößberg, Markt	Tirschenreuth	3 577	95703

1) * Bedeutet, daß die Gemeinde mehrere Postleitzahlen hat;
die hier genannte Zahl ist diejenige des Verwaltungssitzes der Gemeinde.

4 Gemeinden in alphabetischer Ordnung mit Schlüsselnummer,
Bevölkerung und Postleitzahl am 31.12.1997

P

Schlüssel- nummer	Gemeinde	Kreis/Landkreis	Bevöl- kerung	Post- leit- zahl 1)
13 0 52 058	Plötz	Demmin	393	17129
15 2 65 041	Plötz	Saalkreis	840	06193
12 0 69 472	Plötzin	Potsdam-Mittelmark	1 076	14542
15 1 53 022	Plötzkau	Bernburg	1 631	06425
15 3 67 018	Plötzky	Schönebeck	958	39245
13 0 62 045	Plöwen	Uecker-Randow	317	17321
15 1 71 051	Plossig	Wittenberg	321	06922
16 0 75 083	Ploten	Saale-Orla-Kreis	321	07907
14 2 85 200	Plotitz	Riesa-Großenhain	1 855	01594
08 1 19 055	Plüderhausen	Rems-Murr-Kreis	9 487	73655
13 0 58 081	Plüschow	Nordwestmecklenburg	591	23936
07 2 32 293	Plütscheid	Bitburg-Prüm	308	54597
07 2 35 107	Pluwig	Trier-Saarburg	1 192	54316
14 1 81 300	Pobershau	Mittlerer Erzgebirgskreis	2 078	09496
15 1 53 023	Pobzig	Bernburg	461	06429
14 1 81 310	Pockau	Mittlerer Erzgebirgskreis	4 627	09509
09 2 75 141	Pocking, Stadt	Passau	13 925	94060
14 3 79 600	Podelwitz	Leipziger Land	626	04448
12 0 64 388	Podelzig	Märkisch-Oderland	900	15326
09 1 88 137	Pöcking	Starnberg	5 467	82343
15 2 56 066	Pödelist	Burgenlandkreis	377	06618
14 1 78 490	Pöhl	Vogtlandkreis	2 917	08543
14 1 91 240	Pöhla	Aue-Schwarzenberg	1 374	08352
13 0 51 053	Pölchow	Bad Doberan	770	18059
07 2 35 108	Pöllich	Trier-Saarburg	341	54340
13 0 53 070	Pöllitz	Güstrow	275	18299
01 0 62 056	Pöllitz	Stormarn	1 144	23847
16 0 76 057	Pöllwitz	Greiz	1 000	07937
15 2 66 034	Pölsfeld	Sangerhausen	503	06528
16 0 76 058	Pölzig	Greiz	1 276	07554
15 3 67 019	Pömmelte	Schönebeck	728	39249
16 0 75 084	Pörmitz	Saale-Orla-Kreis	223	07907
09 1 86 144	Pörnbach	Pfaffenhofen a.d. Ilm	1 778	85309
01 0 61 085	Pöschendorf	Steinburg	201	25560
09 3 72 147	Pösing	Cham	965	93483

1) * Bedeutet, daß die Gemeinde mehrere Postleitzahlen hat;
die hier genannte Zahl ist diejenige des Verwaltungssitzes der Gemeinde.

Schlüssel- nummer	Gemeinde	Kreis/Landkreis	Bevöl- kerung	Post- leit- zahl 1)
16 0 75 085	Pößneck, Stadt	Saale-Orla-Kreis	14 854	07381
13 0 58 083	Pötenitz	Nordwestmecklenburg	435	23942
09 7 71 156	Pöttmes, Markt	Aichach-Friedberg	6 094	86554
01 0 53 098	Pogeez	Herzogtum Lauenburg	382	23911
13 0 53 069	Poggelow	Güstrow	396	17168
13 0 57 066	Poggendorf	Nordvorpommern	282	18516
01 0 53 099	Poggensee	Herzogtum Lauenburg	340	23896
07 1 41 111	Pohl	Rhein-Lahn-Kreis	325	56357
03 2 57 029	Pohle	Schaumburg	870	31867
06 5 31 014	Pohlheim, Stadt	Gießen	17 123	35415
12 0 67 392	Pohlitz	Oder-Spree	283	15890
01 0 57 058	Pohnsdorf	Plön	445	24211
14 2 90 330	Pohrsdorf	Weißeritzkreis	505	01737
09 1 75 135	Poing	Ebersberg	10 100	85586
13 0 58 082	Pokrent	Nordwestmecklenburg	747	19205
07 1 37 089	Polch, Stadt	Mayen-Koblenz	5 925	56751
15 1 51 044	Polenzko	Anhalt-Zerbst	359	39264
15 1 53 024	Poley	Bernburg	685	06408
14 3 75 150	Polkenberg	Döbeln	1 089	04703
03 2 55 033	Polle, Flecken	Holzminde	1 317	37647
15 2 60 045	Polleben	Mansfelder Land	1 215	06295
09 1 76 155	Pollenfeld	Eichstätt	2 805	85131
03 2 57 030	Pollhagen	Schaumburg	1 289	31718
09 1 90 142	Polling	Weilheim-Schongau	3 081	82398
09 1 83 136	Polling	Mühlendorf a. Inn	3 376	84570
15 3 63 090	Pollitz	Stendal	369	39615
09 5 77 162	Polzingen	Weißenburg-Gunzenhausen	2 007	91805
12 0 73 444	Polßen	Uckermark	243	16278
13 0 54 088	Polz	Ludwigslust	447	19303
12 0 62 376	Polzen	Elbe-Elster	325	04916
13 0 62 046	Polzow	Uecker-Randow	260	17309
09 5 74 147	Pommelsbrunn	Nürnberger Land	5 300	91224
01 0 59 152	Pommerby	Schleswig-Flensburg	226	24395
07 1 35 072	Pommern	Cochem-Zell	549	56829
09 4 71 172	Pommersfelden	Bamberg	2 603	96178

1) * Bedeutet, daß die Gemeinde mehrere Postleitzahlen hat;
die hier genannte Zahl ist diejenige des Verwaltungssitzes der Gemeinde.

4 Gemeinden in alphabetischer Ordnung mit Schlüsselnummer,
Bevölkerung und Postleitzahl am 31.12.1997

P

Schlüssel- nummer	Gemeinde	Kreis/Landkreis	Bevöl- kerung	Post- leit- zahl 1)
07 1 31 065	Pomster	Ahrweiler	187	53534
16 0 77 039	Ponitz	Altenburger Land	1 881	04639
12 0 62 380	Ponnsdorf	Elbe-Elster	138	03238
01 0 54 104	Poppenbüll	Nordfriesland	224	25836
13 0 51 054	Poppendorf	Bad Doberan	660	18184
09 6 78 168	Poppenhausen	Schweinfurt	4 066	97490
06 6 31 021	Poppenhausen (Wasserkuppe)	Fulda	2 583	36163
09 3 71 144	Poppenricht	Amberg-Sulzbach	3 269	92284
12 0 70 304	Porep	Prignitz	150	16949
14 2 87 300	Porschdorf	Sächsische Schweiz	1 493	01814
05 7 70 032	Porta Westfalica, Stadt	Minden-Lübbecke	35 860	32457
13 0 61 027	Poseritz	Rügen	1 251	18574
15 2 68 019	Poserna	Weißenfels	406	06686
14 2 90 340	Possendorf	Weißeritzkreis	3 650	01728
09 2 74 174	Postau	Landshut	1 539	84103
09 3 73 155	Postbauer-Heng	Neumarkt i.d. OPf.	6 779	92353
16 0 77 041	Posterstein	Altenburger Land	444	04626
01 0 57 059	Postfeld	Plön	444	24211
13 0 59 077	Postlow	Ostvorpommern	450	17391
09 2 77 139	Postmünster	Rottal-Inn	2 331	84389
12 0 54 000	Potsdam, Stadt	Kreisfreie Stadt	131 851	14461 *
09 4 72 179	Pottenstein, Stadt	Bayreuth	5 509	91278
16 0 75 086	Pottiga	Saale-Orla-Kreis	490	07366
07 1 43 284	Pottum	Westerwaldkreis	1 109	56459
15 3 70 087	Potzehne	Altmarkkreis Salzwedel	282	39638
12 0 73 448	Potzlow	Uckermark	551	17291
15 1 54 023	Pouch	Bitterfeld	1 774	06774
09 4 74 160	Poxdorf	Forchheim	1 482	91099
16 0 74 068	Poxdorf	Saale-Holzland-Kreis	120	07616
01 0 61 086	Poyenberg	Steinburg	398	25581
07 1 32 091	Pracht	Altenkirchen (Westerwald)	1 478	57589
09 2 76 135	Prackenbach	Regen	2 725	94267
13 0 55 054	Pragsdorf	Mecklenburg-Strelitz	526	17094
01 0 57 060	Prasdorf	Plön	425	24253
07 1 41 112	Prath	Rhein-Lahn-Kreis	318	56346

1) * Bedeutet, daß die Gemeinde mehrere Postleitzahlen hat;
die hier genannte Zahl ist diejenige des Verwaltungssitzes der Gemeinde.

Schlüssel- nummer	Gemeinde	Kreis/Landkreis	Bevöl- kerung	Post- leitz- zahl 1)
13 0 53 071	Prebberede	Güstrow	550	17168
09 4 72 180	Prebitz	Bayreuth	1 135	95473
12 0 70 308	Preddöhl	Prignitz	203	16928
13 0 57 067	Preetz	Nordvorpommern	895	18445
01 0 57 062	Preetz, Stadt	Plön	15 302	24211
12 0 71 312	Preilack	Spree-Neiße	411	03185
07 2 32 294	Preischaid	Bitburg-Prüm	160	54673
07 2 32 107	Preist	Bitburg-Prüm	721	54664
09 1 90 143	Prem	Weilheim-Schongau	901	86984
12 0 63 244	Premnitz, Stadt	Havelland	9 539	14727
15 1 71 052	Premsendorf	Wittenberg	129	06926
12 0 70 312	Premstin	Prignitz	552	19357
12 0 60 188	Prenden	Barnim	487	16348
12 0 72 332	Prensdorf	Teltow-Fläming	107	15936
12 0 73 452	Prenzlau, Stadt	Uckermark	21 322	17291
13 0 57 068	Prerow	Nordvorpommern	1 788	18375
12 0 71 316	Preschen	Spree-Neiße	303	03159
09 3 74 149	Pressath, Stadt	Neustadt a.d. Waldnaab	4 652	92690
09 4 77 148	Presseck, Markt	Kulmbach	2 376	95355
14 3 74 270	Pressel	Delitzsch	1 070	04849
09 4 76 164	Pressig, Markt	Kronach	4 378	96332
12 0 62 384	Prestewitz	Elbe-Elster	420	04924
12 0 61 384	Pretschen	Dahme-Spreewald	350	15910
15 1 71 053	Prettin, Stadt	Wittenberg	2 348	06922
09 4 74 161	Pretzfeld, Markt	Forchheim	2 366	91362
15 3 67 020	Pretzien	Schönebeck	834	39245
15 3 70 088	Pretzier	Altmarkkreis Salzwedel	1 366	29416
15 2 56 067	Pretzsch	Burgenlandkreis	194	06667
15 1 71 054	Pretzsch (Elbe), Stadt	Wittenberg	2 053	06909
14 2 90 350	Pretzschendorf	Weißeritzkreis	1 937	01774
05 7 70 036	Preußisch Oldendorf, Stadt	Minden-Lübbecke	12 990	32361
15 1 53 025	Preußlitz	Bernburg	868	06408
03 3 54 020	Prezelle	Lüchow-Dannenberg	546	29491
13 0 56 054	Priborn	Müritz	528	17209
09 6 75 158	Prichsenstadt, Stadt	Kitzingen	3 057	97357

1) * Bedeutet, daß die Gemeinde mehrere Postleitzahlen hat;
die hier genannte Zahl ist diejenige des Verwaltungssitzes der Gemeinde.

4 Gemeinden in alphabetischer Ordnung mit Schlüsselnummer,
Bevölkerung und Postleitzahl am 31.12.1997

P

Schlüssel- nummer	Gemeinde	Kreis/Landkreis	Bevöl- kerung	Post- leit- zahl 1)
09 1 87 162	Prien a. Chiemsee, Markt	Rosenheim	9 679	83209
13 0 55 055	Priepert	Mecklenburg-Strelitz	305	17255
12 0 61 388	Prieros	Dahme-Spreewald	902	15752
09 4 71 173	Priesendorf	Bamberg	1 428	96170
15 1 71 055	Priesitz	Wittenberg	308	06909
12 0 62 388	Prießen	Elbe-Elster	215	03253
15 2 56 068	Prießnitz	Burgenlandkreis	357	06618
14 2 85 220	Priestewitz	Riesa-Großenhain	2 068	01561
01 0 58 129	Prinzenmoor	Rendsburg-Eckernförde	164	24805
03 4 58 012	Prinzhöfte	Oldenburg	666	27243
12 0 63 248	Priorst	Havelland	599	14641
13 0 52 059	Pripsleben	Demmin	315	17091
13 0 51 055	Prisannewitz	Bad Doberan	590	18196
01 0 56 040	Prisdorf	Pinneberg	2 078	25497
13 0 54 089	Prislich	Ludwigslust	683	19300
15 2 68 020	Prittitz	Weißenfels	987	06667
09 1 81 134	Prittriching	Landsberg a. Lech	2 239	86931
12 0 69 476	Pritzerbe, Stadt	Potsdam-Mittelmark	1 295	14798
13 0 54 090	Pritzlar	Ludwigslust	540	19230
12 0 70 316	Pritzwalk, Stadt	Prignitz	11 069	16928
01 0 57 063	Probstelerhagen	Plön	1 792	24253
16 0 73 067	Probstzella	Saalfeld-Rudolstadt	3 458	07330
15 1 51 045	Prödel	Anhalt-Zerbst	305	39264
12 0 62 392	Prösen	Elbe-Elster	2 350	04932
12 0 70 320	Pröttlin	Prignitz	557	19357
12 0 64 393	Prötzel	Märkisch-Oderland	1 259	15345
15 2 56 069	Profen	Burgenlandkreis	1 250	06725
13 0 57 069	Prohn	Nordvorpommern	1 576	18445
14 2 80 290	Promnitztal	Meißen	1 993	01468
07 2 32 295	Pronsfeld	Bitburg-Prüm	996	54597
01 0 60 067	Pronstorf	Segeberg	1 536	23820
12 0 71 320	Proschim	Spree-Neiße	347	03130
15 1 59 033	Prosigk	Köthen	571	06369
09 6 79 174	Prosselsheim	Würzburg	1 168	97279
12 0 62 396	Proßmarke	Elbe-Elster	251	04936

1) * Bedeutet, daß die Gemeinde mehrere Postleitzahlen hat;
die hier genannte Zahl ist diejenige des Verwaltungssitzes der Gemeinde.

4 Gemeinden in alphabetischer Ordnung mit Schlüsselnummer,
Bevölkerung und Postleitzahl am 31.12.1997

P

Schlüssel- nummer	Gemeinde	Kreis/Landkreis	Bevöl- kerung	Post- leit- zahl 1)
12 0 68 340	Protzen	Ostprignitz-Ruppin	516	16833
13 0 57 070	Pruchten	Nordvorpommern	693	18356
07 2 32 296	Prüm, Stadt	Bitburg-Prüm	5 619	54595
07 2 32 108	Prümzurlay	Bitburg-Prüm	535	54668
12 0 69 480	Prützke	Potsdam-Mittelmark	564	14797
13 0 53 072	Prüzen	Güstrow	833	18276
09 1 87 163	Prutting	Rosenheim	2 077	83134
09 1 79 145	Puchheim	Fürstenfeldbruck	19 362	82178
13 0 56 055	Puchow	Müritz	135	17217
13 0 59 078	Pudagla	Ostvorpommern	339	17429
07 1 38 057	Puderbach	Neuwied	2 272	56305
09 3 74 150	Püchersreuth	Neustadt a.d. Waldnaab	1 529	92715
15 3 70 089	Püggen	Altmarkkreis Salzwedel	56	29416
07 1 35 073	Pünderich	Cochem-Zell	973	56861
09 1 81 141	Pürgen	Landsberg a. Lech	2 616	86932
10 0 41 515	Püttlingen, Stadt	Stadtverband Saarbrücken	20 920	66346
05 3 62 036	Pulheim, Stadt	Erftkreis	51 945	50259
09 1 84 139	Pullach i. Isartal	München	8 661	82049
09 3 77 148	Pullenreuth	Tirschenreuth	1 945	95704
13 0 59 079	Pulow	Ostvorpommern	294	17440
01 0 61 087	Puls	Steinburg	564	25560
14 2 92 430	Pulsnitz, Stadt	Kamenz	6 848	01896
15 1 51 046	Pulspforde	Anhalt-Zerbst	191	39264
15 1 71 056	Purzien	Wittenberg	163	06925
09 5 73 124	Puschendorf	Fürth	2 081	90617
14 2 72 270	Puschwitz	Bautzen	1 132	02699
13 0 61 028	Putbus, Stadt	Rügen	5 066	18581
13 0 61 029	Putgarten	Rügen	296	18556
12 0 70 324	Putlitz, Stadt	Prignitz	1 925	16949
13 0 59 080	Putzar	Ostvorpommern	262	17392
09 1 84 140	Putzbrunn	München	5 121	85640
09 3 73 156	Pyrbaum, Markt	Neumarkt i.d. OPf.	5 329	90602

1) * Bedeutet, daß die Gemeinde mehrere Postleitzahlen hat;
die hier genannte Zahl ist diejenige des Verwaltungssitzes der Gemeinde.

Schlüssel- nummer	Gemeinde	Kreis/Landkreis	Bevöl- kerung	Post- leit- zahl 1)
Q				
03 4 59 030	Quakenbrück, Stadt	Osnabrück	12 207	49610
13 0 53 073	Qualitz	Güstrow	224	18249
12 0 64 396	Quappendorf	Märkisch-Oderland	130	15320
01 0 58 130	Quarnbek	Rendsburg-Eckernförde	1 734	24107
01 0 61 088	Quarnstedt	Steinburg	402	25563
16 0 75 087	Quaschwitz	Saale-Orla-Kreis	60	07389
15 3 64 016	Quedlinburg, Stadt	Quedlinburg	25 187	06484
07 3 35 037	Queidersbach	Kaiserslautern	2 814	66851
16 0 66 054	Queienfeld	Schmalkalden-Meiningen	579	98631
15 2 65 042	Queis	Saalkreis	1 235	06188
15 1 59 034	Quellendorf	Köthen	1 028	06386
03 4 56 018	Quendorf	Grafschaft Bentheim	530	48465
15 2 60 046	Quenstedt	Mansfelder Land	874	06333
03 1 54 016	Querenhorst	Helmstedt	525	38368
15 2 61 045	Querfurt, Stadt	Merseburg-Querfurt	10 165	06268
01 0 59 153	Quern	Schleswig-Flensburg	1 346	24972
03 2 51 029	Quernheim	Diepholz	448	49448
15 3 63 091	Querstedt	Stendal	255	39579
15 2 66 035	Questenberg	Sangerhausen	437	06536
15 1 54 024	Quetzdölsdorf	Bitterfeld	489	06780
01 0 51 089	Quickborn	Dithmarschen	179	25712
01 0 56 041	Quickborn, Stadt	Pinneberg	19 440	25451
07 1 31 066	Quiddelbach	Ahrweiler	320	53518
10 0 41 516	Quierschied	Stadtverband Saarbrücken	15 238	66287
16 0 74 069	Quirna	Saale-Holzland-Kreis	535	07646
07 1 43 061	Quirnbach	Westerwaldkreis	459	56242
07 3 36 501	Quirnbach/ Pfalz	Kusel	571	66909
07 3 32 042	Quirnheim	Bad Dürkheim	614	67280
14 2 84 300	Quitzdorf am See	Niederschles. Oberlausitzkreis ..	2 393	02906
13 0 52 060	Quitzerow	Demmin	466	17111
12 0 70 328	Quitzöbel	Prignitz	302	19336

1) * Bedeutet, daß die Gemeinde mehrere Postleitzahlen hat;
die hier genannte Zahl ist diejenige des Verwaltungssitzes der Gemeinde.

4 Gemeinden in alphabetischer Ordnung mit Schlüsselnummer,
Bevölkerung und Postleitzahl am 31.12.1997

R

Schlüssel- nummer	Gemeinde	Kreis/Landkreis	Bevöl- kerung	Post- leit- zahl 1)
R				
01 0 56 042	Raa-Besenbek	Pinneberg	514	25335
01 0 59 154	Rabel	Schleswig-Flensburg	576	24376
12 0 69 484	Raben	Potsdam-Mittelmark	155	14823
13 0 60 063	Raben Steinfeld	Parchim	823	19065
06 5 31 015	Rabenau	Gießen	5 712	35466
14 2 90 360	Rabenau, Stadt	Weißeritzkreis	4 646	01734
01 0 59 155	Rabenholz	Schleswig-Flensburg	259	24395
01 0 59 068	Rabenkirchen-Faulück	Schleswig-Flensburg	674	24407
15 1 71 057	Rackith	Wittenberg	709	06901
07 1 32 092	Racksen	Altenkirchen (Westerwald)	128	57612
14 3 74 290	Rackwitz	Delitzsch	3 033	04519
03 3 55 028	Radbruch	Lüneburg	1 682	21449
03 2 56 024	Raddestorf	Nienburg (Weser)	2 129	31604
12 0 66 248	Raddusch	Oberspreewald-Lausitz	729	03226
15 1 71 058	Rade	Wittenberg	202	06917
01 0 61 089	Rade	Steinburg	97	25579
01 0 58 131	Rade b. Hohenwestedt	Rendsburg-Eckernförde	81	24594
01 0 58 132	Rade b. Rendsburg	Rendsburg-Eckernförde	248	24790
14 2 92 445	Radeberg, Stadt	Kamenz	15 458	01454
14 2 80 310	Radebeul, Stadt	Meißen	31 332	01445
14 2 80 320	Radeburg, Stadt	Meißen	5 078	01471
14 3 74 300	Radefeld	Delitzsch	2 346	04509
13 0 51 056	Radegast	Bad Doberan	506	18239
15 1 59 035	Radegast, Stadt	Köthen	1 381	06369
12 0 73 456	Radekow	Uckermark	130	16307
15 3 70 090	Rademin	Altmarkkreis Salzwedel	231	29416
05 3 74 036	Radevormwald, Stadt	Oberbergischer Kreis	24 722	42477
12 0 69 492	Radewege	Potsdam-Mittelmark	733	14778
14 2 72 280	Radibor	Bautzen	1 971	02627
15 1 71 059	Radis	Wittenberg	1 406	06773
15 3 64 017	Radisleben	Quedlinburg	519	06463
08 3 35 063	Radolfzell am Bodensee, Stadt ..	Konstanz	28 480	78315
13 0 60 064	Raduhn	Parchim	571	19374
03 1 54 017	Räbke	Helmstedt	664	38375

1) * Bedeutet, daß die Gemeinde mehrere Postleitzahlen hat;
die hier genannte Zahl ist diejenige des Verwaltungssitzes der Gemeinde.

4 Gemeinden in alphabetischer Ordnung mit Schlüsselnummer,
Bevölkerung und Postleitzahl am 31.12.1997

R

Schlüssel- nummer	Gemeinde	Kreis/Landkreis	Bevöl- kerung	Post- leit- zahl 1)
14 2 92 440	Räckelwitz	Kamenz	1 447	01920
12 0 69 488	Rädel	Potsdam-Mittelmark	505	14797
12 0 69 496	Rädigke	Potsdam-Mittelmark	279	14823
05 5 54 040	Raesfeld	Borken	10 787	46348
03 3 60 016	Rätzlingen	Uelzen	492	29590
15 3 62 075	Rätzlingen	Ohrekreis	851	39359
15 1 51 047	Ragösen	Anhalt-Zerbst	250	06862
12 0 69 500	Ragösen	Potsdam-Mittelmark	676	14806
12 0 66 252	Ragow	Oberspreewald-Lausitz	595	03222
12 0 61 392	Ragow	Dahme-Spreewald	1 555	15749
12 0 67 396	Ragow	Oder-Spree	279	15848
15 1 54 025	Raguhn, Stadt	Bitterfeld	3 899	06779
05 7 70 040	Rahden, Stadt	Minden-Lübbecke	15 150	32369
12 0 62 400	Rahnisdorf	Elbe-Elster	224	04916
15 1 71 060	Rahnsdorf	Wittenberg	217	06895
08 3 36 067	Raich	Lörrach	283	79692
09 2 78 177	Rain	Straubing-Bogen	2 238	94369
09 7 79 201	Rain, Stadt	Donau-Ries	8 050	86641
08 1 36 089	Rainau	Ostalbkreis	3 091	73492
01 0 57 064	Raisdorf	Plön	7 275	24223
09 1 90 144	Raisting	Weilheim-Schongau	1 974	82399
09 5 77 163	Raitenbuch	Weißenburg-Gunzenhausen	1 184	91790
13 0 51 057	Rakow	Bad Doberan	278	18233
13 0 57 071	Rakow	Nordvorpommern	919	18516
14 2 92 450	Ralbitz-Rosenthal	Kamenz	1 860	01920
07 2 35 111	Ralingen	Trier-Saarburg	1 973	54310
13 0 61 030	Ralswiek	Rügen	381	18528
07 3 37 064	Ramberg	Südliche Weinstraße	1 012	76857
13 0 61 031	Rambin	Rügen	1 047	18573
09 1 87 164	Ramerberg	Rosenheim	1 235	83561
01 0 51 090	Ramhusen	Dithmarschen	165	25715
13 0 62 047	Ramin	Uecker-Randow	393	17321
07 3 36 079	Rammelsbach	Kusel	1 869	66887
14 2 72 290	Rammenau	Bautzen	1 543	01877
08 4 25 097	Rammingen	Alb-Donau-Kreis	1 232	89192

1) * Bedeutet, daß die Gemeinde mehrere Postleitzahlen hat;
die hier genannte Zahl ist diejenige des Verwaltungssitzes der Gemeinde.

4 Gemeinden in alphabetischer Ordnung mit Schlüsselnummer,
Bevölkerung und Postleitzahl am 31.12.1997

R

Schlüssel- nummer	Gemeinde	Kreis/Landkreis	Bevöl- kerung	Post- leit- zahl 1)
09 7 78 209	Rammingen	Unterallgäu	1 280	86871
09 1 72 129	Ramsau b. Berchtesgaden	Berchtesgadener Land	1 809	83486
14 3 79 620	Ramsdorf	Leipziger Land	908	04539
07 3 33 060	Ramsen	Donnersbergkreis	1 876	67305
15 1 54 026	Ramsin	Bitterfeld	1 038	06794
16 0 71 076	Ramsla	Weimarer Land	338	99439
01 0 54 105	Ramstedt	Nordfriesland	405	25876
07 3 35 038	Ramstein-Miesenbach, Stadt	Kaiserslautern	8 873	66877
09 6 72 142	Ramsthal	Bad Kissingen	1 154	97729
09 6 79 175	Randersacker, Markt	Würzburg	3 555	97236
08 4 17 051	Rangendingen	Zollernalbkreis	4 953	72414
12 0 72 340	Rangsdorf	Teltow-Fläming	5 936	15834
15 3 67 021	Ranles	Schönebeck	358	39221
16 0 75 088	Ranis, Stadt	Saale-Orla-Kreis	2 060	07389
13 0 59 081	Rankwitz	Ostvorpommern	659	17406
16 0 71 077	Rannstedt	Weimarer Land	208	99518
09 6 72 143	Rannungen	Bad Kissingen	1 274	97517
07 1 43 062	Ransbach-Baumbach, Stadt	Westerwaldkreis	7 069	56235
07 3 37 065	Ranschbach	Südliche Weinstraße	663	76829
06 4 40 020	Ranstadt	Wetteraukreis	4 868	63691
07 3 33 061	Ransweiler	Donnersbergkreis	323	67808
01 0 54 106	Rantrum	Nordfriesland	1 357	25873
01 0 54 107	Rantum (Sylt)	Nordfriesland	493	25980
01 0 57 065	Rantzau	Plön	330	24321
12 0 67 400	Ranzig	Oder-Spree	350	15848
13 0 59 082	Ranzin	Ostvorpommern	312	17495
12 0 66 256	Ranzow	Oberspreewald-Lausitz	82	03229
13 0 61 032	Rappin	Rügen	414	18528
14 1 91 250	Raschau	Aue-Schwarzenberg	4 708	08352
07 2 35 112	Rascheid	Trier-Saarburg	536	54413
06 6 31 022	Rasdorf	Fulda	1 848	36169
15 2 61 046	Raßnitz	Merseburg-Querfurt	865	06184
08 2 16 043	Rastatt, Stadt	Rastatt	46 387	76437
03 4 54 042	Rastdorf	Emsland	991	26901
03 4 51 005	Rastede	Ammerland	19 827	26180

1) * Bedeutet, daß die Gemeinde mehrere Postleitzahlen hat;
die hier genannte Zahl ist diejenige des Verwaltungssitzes der Gemeinde.

4 Gemeinden in alphabetischer Ordnung mit Schlüsselnummer,
Bevölkerung und Postleitzahl am 31.12.1997

R

Schlüssel- nummer	Gemeinde	Kreis/Landkreis	Bevöl- kerung	Post- leit- zahl 1)
16 0 68 042	Rastenberg, Stadt	Sömmerda	3 070	99636
01 0 57 066	Rastorf	Plön	826	24211
13 0 54 091	Rastow	Ludwigslust	1 531	19077
01 0 55 035	Ratekau	Ostholstein	14 784	23626
13 0 59 083	Rathebur	Ostvorpommern	187	17398
14 2 87 310	Rathen, Kurort	Sächsische Schweiz	517	01824
12 0 63 252	Rathenow, Stadt	Havelland	28 099	14712
01 0 57 067	Rathjensdorf	Plön	528	24306
15 3 52 030	Rathmannsdorf	Aschersleben-Staßfurt	781	39439
14 2 87 320	Rathmannsdorf	Sächsische Schweiz	1 213	01814
07 3 33 201	Rathskirchen	Donnersbergkreis	201	67744
12 0 64 404	Rathstock	Märkisch-Oderland	278	15328
07 3 36 081	Rathsweiler	Kusel	183	66887
05 1 58 028	Ratingen, Stadt	Mettmann	89 609	40878 *
08 4 17 052	Ratshausen	Zollernalbkreis	798	72365
16 0 74 071	Rattelsdorf	Saale-Holzland-Kreis	89	07646
09 4 71 174	Rattelsdorf, Markt	Bamberg	4 541	96179
09 2 78 178	Rattenberg	Straubing-Bogen	1 918	94371
09 1 83 138	Rattenkirchen	Mühlendorf a. Inn	800	84431
09 2 78 179	Rattiszell	Straubing-Bogen	1 386	94372
12 0 67 404	Ratzdorf	Oder-Spree	348	15898
01 0 53 100	Ratzeburg, Stadt	Herzogtum Lauenburg	13 048	23909
07 1 38 058	Ratzert	Neuwied	253	57614
07 1 38 059	Raubach	Neuwied	1 984	56316
09 1 87 165	Raubling	Rosenheim	10 480	83064
16 0 74 072	Rauda	Saale-Holzland-Kreis	384	07613
12 0 67 408	Rauen	Oder-Spree	1 742	15518
08 2 26 065	Rauenberg, Stadt	Rhein-Neckar-Kreis	7 134	69231
09 6 74 187	Rauhenebrach	Haßberge	3 247	96181
07 1 33 081	Raumbach	Bad Kreuznach	449	55592
06 4 33 010	Raunheim, Stadt	Groß-Gerau	11 883	65479
06 5 34 017	Rauschenberg, Stadt	Marburg-Biedenkopf	4 960	35282
16 0 75 089	Rauschengesees	Saale-Orla-Kreis	141	07356
16 0 74 073	Rauschwitz	Saale-Holzland-Kreis	252	07616
16 0 74 074	Rausdorf	Saale-Holzland-Kreis	138	07646

1) * Bedeutet, daß die Gemeinde mehrere Postleitzahlen hat;
die hier genannte Zahl ist diejenige des Verwaltungssitzes der Gemeinde.

4 Gemeinden in alphabetischer Ordnung mit Schlüsselnummer,
Bevölkerung und Postleitzahl am 31.12.1997

R

Schlüssel- nummer	Gemeinde	Kreis/Landkreis	Bevöl- kerung	Post- leit- zahl 1)
01 0 62 058	Rausdorf	Stormarn	233	22929
07 1 40 119	Ravengiersburg	Rhein-Hunsrück-Kreis	522	55471
13 0 57 072	Ravenhorst	Nordvorpommern	267	18334
13 0 51 058	Ravensberg	Bad Doberan	341	18233
08 4 36 064	Ravensburg, Stadt	Ravensburg	46 982	88212 *
08 2 25 114	Ravenstein, Stadt	Neckar-Odenwald-Kreis	3 005	74747
07 1 40 120	Raversbeuren	Rhein-Hunsrück-Kreis	172	56850
07 1 40 121	Rayerschied	Rhein-Hunsrück-Kreis	107	55469
14 1 78 500	Rebesgrün	Vogtlandkreis	2 625	08209
07 1 31 068	Rech	Ahrweiler	592	53506
08 1 17 038	Rechberghausen	Göppingen	5 330	73098
14 1 77 350	Rechenberg-Bienenmühle	Freiberg	2 725	09623
13 0 56 056	Rechlin	Müritz	2 345	17248
09 6 77 172	Rechtenbach	Main-Spessart	1 129	97848
08 4 25 098	Rechtenstein	Alb-Donau-Kreis	297	89611
09 1 83 139	Rechtmharing	Mühdorf a. Inn	1 535	83562
03 4 52 022	Rechtsupweg	Aurich	1 952	26529
12 0 69 504	Reckahn	Potsdam-Mittelmark	430	14778
05 5 66 072	Recke	Steinfurt	11 215	49509
09 4 71 175	Reckendorf	Bamberg	1 704	96182
07 1 41 113	Reckenroth	Rhein-Lahn-Kreis	181	56370
12 0 70 332	Reckenzin	Prignitz	277	19357
07 1 40 122	Reckershausen	Rhein-Hunsrück-Kreis	372	55481
05 5 62 032	Recklinghausen, Stadt	Recklinghausen	126 241	45657 *
13 0 53 074	Recknitz	Güstrow	268	18276
15 3 69 019	Reddeber	Wernigerode	812	38855
13 0 51 059	Reddelich	Bad Doberan	700	18209
12 0 66 260	Reddern	Oberspreewald-Lausitz	144	03229
13 0 54 092	Redefin	Ludwigslust	587	19230
15 3 58 050	Redekin	Jerichower Land	717	39319
09 5 76 137	Rednitzhembach	Roth	6 541	91126
09 4 78 155	Redwitz a.d. Rodach	Lichtenfels	3 474	96257
05 1 54 044	Rees, Stadt	Kleve	20 752	46459
01 0 58 133	Reesdorf	Rendsburg-Eckernförde	153	24241
12 0 69 508	Reesdorf	Potsdam-Mittelmark	121	14547

1) * Bedeutet, daß die Gemeinde mehrere Postleitzahlen hat;
die hier genannte Zahl ist diejenige des Verwaltungssitzes der Gemeinde.

4 Gemeinden in alphabetischer Ordnung mit Schlüsselnummer,
Bevölkerung und Postleitzahl am 31.12.1997

R

Schlüssel- nummer	Gemeinde	Kreis/Landkreis	Bevöl- kerung	Post- leitz- zahl 1)
15 3 58 051	Reesdorf	Jerichower Land	176	39291
15 3 58 052	Reesen	Jerichower Land	528	39291
03 3 57 037	Reeßum	Rotenburg (Wümme)	1 633	27367
12 0 70 336	Reetz	Prignitz	255	19348
12 0 69 512	Reetz	Potsdam-Mittelmark	715	14827
12 0 69 516	Reetzerhütten	Potsdam-Mittelmark	327	14827
09 2 76 138	Regen, Stadt	Regen	12 543	94209
09 3 62 000	Regensburg, Stadt	Kreisfreie Stadt	125 085	93047 *
09 3 75 190	Regenstauf, Markt	Regensburg	14 582	93128
03 3 53 028	Regesbostel	Harburg	911	21649
14 3 79 640	Regis-Breitlingen, Stadt	Leipziger Land	3 569	04565
09 4 75 161	Regnitzlosau	Hof	2 746	95194
12 0 72 344	Rehagen	Teltow-Fläming	698	15806
09 4 75 162	Rehau, Stadt	Hof	10 396	95111
07 1 33 082	Rehbach	Bad Kreuznach	34	55566
13 0 55 056	Rehberg	Mecklenburg-Strelitz	250	17349
07 1 33 083	Rehborn	Bad Kreuznach	802	55592
03 2 56 025	Rehburg-Loccum, Stadt	Nienburg (Weser)	10 849	31628
03 2 51 030	Rehden	Diepholz	1 662	49453
07 1 43 285	Rehe	Westerwaldkreis	881	56479
01 0 61 091	Reher	Steinburg	760	25593
12 0 62 404	Rehfeld	Elbe-Elster	302	04895
12 0 68 348	Rehfeld-Berlitt	Ostprignitz-Ruppin	521	16866
12 0 64 408	Rehfelde	Märkisch-Oderland	2 630	15345
01 0 62 059	Rehhorst	Stormarn	708	23619
09 7 71 158	Rehling	Aichach-Friedberg	2 217	86508
03 3 55 029	Rehlingen	Lüneburg	688	21385
10 0 44 114	Rehlingen-Siersburg	Saarlouis	15 707	66780
01 0 51 092	Rehm-Flehde-Bargen	Dithmarschen	620	25776
15 2 56 070	Rehmsdorf	Burgenlandkreis	1 237	06729
13 0 58 084	Rehna, Stadt	Nordwestmecklenburg	2 710	19217
15 1 51 048	Rehsen	Anhalt-Zerbst	315	06786
16 0 62 046	Rehungen	Nordhausen	609	99759
07 3 36 082	Rehweiler	Kusel	441	66907
07 1 40 123	Reich	Rhein-Hunsrück-Kreis	355	55471

1) * Bedeutet, daß die Gemeinde mehrere Postleitzahlen hat;
die hier genannte Zahl ist diejenige des Verwaltungssitzes der Gemeinde.

4 Gemeinden in alphabetischer Ordnung mit Schlüsselnummer,
Bevölkerung und Postleitzahl am 31.12.1997

R

Schlüssel- nummer	Gemeinde	Kreis/Landkreis	Bevöl- kerung	Post- leit- zahl 1)
15 2 68 021	Reichardtswerben	Weißenfels	1 346	06667
08 2 26 066	Reichartshausen	Rhein-Neckar-Kreis	1 816	74934
06 4 37 013	Reichelsheim (Odenwald)	Odenwaldkreis	9 097	64385
06 4 40 021	Reichelsheim (Wetterau), Stadt	Wetteraukreis	6 720	61203
08 3 35 066	Reichenau	Konstanz	4 830	78479
09 3 72 149	Reichenbach	Cham	1 162	93189
09 4 76 166	Reichenbach	Kronach	904	96358
07 1 34 068	Reichenbach	Birkenfeld	634	55776
16 0 63 064	Reichenbach	Wartburgkreis	436	99947
16 0 74 075	Reichenbach	Saale-Holzland-Kreis	945	07629
08 3 27 040	Reichenbach am Heuberg	Tuttlingen	482	78564
08 1 16 058	Reichenbach an der Fils	Esslingen	7 819	73262
14 1 77 360	Reichenbach b. Siebenlehn	Freiberg	1 038	09603
14 2 92 460	Reichenbach-Reichenau	Kamenz	1 243	01936
07 3 35 501	Reichenbach-Steegen	Kaiserslautern	1 383	66879
14 2 84 310	Reichenbach/O.L., Stadt	Niederschles. Oberlausitzkreis ..	4 674	02894
14 1 78 510	Reichenbach/Vogtl., Stadt	Vogtlandkreis	23 949	08468
14 2 80 330	Reichenberg	Meißen	4 260	01468
12 0 64 412	Reichenberg	Märkisch-Oderland	334	15377
07 1 41 114	Reichenberg	Rhein-Lahn-Kreis	219	56357
09 6 79 176	Reichenberg, Markt	Würzburg	4 034	97234
12 0 62 408	Reichenhain	Elbe-Elster	384	04932
12 0 64 417	Reichenow-Möglin	Märkisch-Oderland	630	16269
09 5 74 150	Reichenschwand	Nürnberger Land	2 321	91244
12 0 67 412	Reichenwalde	Oder-Spree	621	15526
09 1 73 140	Reichersbeuern	Bad Tölz-Wolfratshausen	1 976	83677
12 0 71 324	Reicherskreuz	Spree-Neiße	50	15868
09 1 86 146	Reichertshausen	Pfaffenhofen a.d. Ilm	4 846	85293
09 1 83 140	Reichertsheim	Mühlendorf a. Inn	1 589	84437
09 1 86 147	Reichertshofen, Markt	Pfaffenhofen a.d. Ilm	6 993	85084
09 1 81 135	Reichling	Landsberg a. Lech	1 501	86934
16 0 73 068	Reichmannsdorf	Saalfeld-Rudolstadt	968	98739
15 1 71 061	Reicho	Wittenberg	69	06926
05 3 74 040	Reichshof	Oberbergischer Kreis	18 876	51580
16 0 76 059	Reichstädt	Greiz	426	07580

1) * Bedeutet, daß die Gemeinde mehrere Postleitzahlen hat;
die hier genannte Zahl ist diejenige des Verwaltungssitzes der Gemeinde.

4 Gemeinden in alphabetischer Ordnung mit Schlüsselnummer,
Bevölkerung und Postleitzahl am 31.12.1997

R

Schlüssel- nummer	Gemeinde	Kreis/Landkreis	Bevöl- kerung	Post- leitz- zahl 1)
07 3 33 202	Reichsthal	Donnersbergkreis	111	67759
14 2 84 320	Reichwalde	Niederschles. Oberlausitzkreis ..	651	02943
12 0 61 396	Reichwalde	Dahme-Spreewald	179	15938
07 3 36 084	Reichweiler	Kusel	564	66871
07 1 35 074	Reidenhausen	Cochem-Zell	200	56865
07 3 40 220	Reifenberg	Südwestpfalz	853	66507
07 1 32 093	Reiferscheid	Altenkirchen (Westerwald)	290	57632
07 2 32 297	Reiff	Bitburg-Prüm	50	54619
07 1 33 084	Reiffelbach	Bad Kreuznach	281	67829
07 1 31 069	Reifferscheid	Ahrweiler	627	53520
14 1 81 320	Reifland	Mittlerer Erzgebirgskreis	508	09514
07 2 31 110	Reil	Bernkastel-Wittlich	1 239	56861
08 2 26 068	Reilingen	Rhein-Neckar-Kreis	6 929	68799
07 2 33 233	Reimerath	Daun	73	53539
13 0 53 075	Reimershagen	Güstrow	500	18276
09 7 79 203	Reimlingen	Donau-Ries	1 199	86756
01 0 62 060	Reinbek, Stadt	Stormarn	24 702	21465
13 0 52 061	Reinberg	Demmin	302	17091
13 0 57 073	Reinberg	Nordvorpommern	1 265	18519
14 2 85 240	Reinersdorf	Riesa-Großenhain	420	01561
01 0 62 061	Reinfeld (Holstein), Stadt	Stormarn	8 168	23858
14 2 87 330	Reinhardsdorf-Schöna	Sächsische Schweiz	1 744	01814
06 6 33 022	Reinhardshagen	Kassel	5 437	34359
14 2 90 380	Reinhardtsgrimma	Weißeritzkreis	2 914	01768
06 4 32 019	Reinheim, Stadt	Darmstadt-Dieburg	17 703	64354
16 0 61 076	Reinholterode	Eichsfeld	784	37308
14 1 77 370	Reinsberg	Freiberg	3 381	09629
01 0 51 093	Reinsbüttel	Dithmarschen	387	25764
16 0 65 056	Reinsdorf	Kyffhäuserkreis	994	06556
14 1 93 350	Reinsdorf	Zwickauer Land	4 555	08141
15 2 56 071	Reinsdorf	Burgenlandkreis	664	06642
07 2 35 114	Reinsfeld	Trier-Saarburg	2 150	54421
13 0 51 060	Reinshagen	Bad Doberan	426	18239
16 0 74 076	Reinstadt	Saale-Holzland-Kreis	558	07768
15 3 52 031	Reinstedt	Aschersleben-Staßfurt	1 198	06463

1) * Bedeutet, daß die Gemeinde mehrere Postleitzahlen hat;
die hier genannte Zahl ist diejenige des Verwaltungssitzes der Gemeinde.

4 Gemeinden in alphabetischer Ordnung mit Schlüsselnummer,
Bevölkerung und Postleitzahl am 31.12.1997

R

Schlüssel- nummer	Gemeinde	Kreis/Landkreis	Bevöl- kerung	Post- leitz- zahl 1)
03 3 55 030	Reinstorf	Lüneburg	1 288	21400
07 2 32 298	Reipeldingen	Bitburg-Prüm	77	54689
07 3 36 085	Reipoltskirchen	Kusel	362	67753
09 2 79 134	Reisbach, Markt	Dingolfing-Landau	7 316	94419
09 1 71 129	Reischach	Altötting	2 542	84571
16 0 71 078	Reisdorf	Weimarer Land	341	99518
06 5 31 016	Reiskirchen	Gießen	10 538	35447
09 1 89 139	Reit im Winkel	Traunstein	2 671	83242
12 0 64 420	Reitwein	Märkisch-Oderland	517	15328
07 1 41 115	Reitzenhain	Rhein-Lahn-Kreis	358	56357
05 5 54 044	Reken	Borken	13 199	48734
01 0 56 043	Reilingen	Pinneberg	13 501	25462
07 3 36 086	Reisberg	Kusel	197	67753
07 1 31 070	Remagen, Stadt	Ahrweiler	16 354	53424
08 2 36 071	Remchingen	Enzkreis	11 171	75196
16 0 73 105	Remda-Teichel, Stadt	Saalfeld-Rudolstadt	3 468	07407
15 3 55 044	Remkersleben	Bördekreis	690	39164
13 0 53 076	Remlin	Güstrow	460	17168
03 1 58 024	Remlingen	Wolfenbüttel	1 851	38319
09 6 79 177	Remlingen, Markt	Würzburg	1 546	97280
01 0 58 134	Remmels	Rendsburg-Eckernförde	421	24594
13 0 52 062	Remplin	Demmin	941	17139
16 0 75 091	Remptendorf	Saale-Orla-Kreis	1 325	07368
05 1 20 000	Remscheid, Stadt	Kreisfreie Stadt	120 639	42853 *
14 1 73 220	Remse	Chemnitzer Land	2 183	08373
08 1 18 081	Remseck am Neckar	Ludwigsburg	19 388	71686
08 1 19 090	Remshalden	Rems-Murr-Kreis	13 415	73630
16 0 67 056	Remstädt	Gotha	862	99869
08 3 17 110	Renzen, Stadt	Ortenaukreis	6 741	77871
01 0 58 135	Rendsburg, Stadt	Rendsburg-Eckernförde	30 337	24768
01 0 57 068	Rendswühren	Plön	737	24619
07 1 38 061	Rengsdorf	Neuwied	2 809	56579
03 4 54 043	Renkenberge	Emsland	632	49762
03 1 54 018	Rennau	Helmstedt	702	38368
15 1 54 027	Renneritz	Bitterfeld	464	06794

1) * Bedeutet, daß die Gemeinde mehrere Postleitzahlen hat;
die hier genannte Zahl ist diejenige des Verwaltungssitzes der Gemeinde.

4 Gemeinden in alphabetischer Ordnung mit Schlüsselnummer,
Bevölkerung und Postleitzahl am 31.12.1997

R

Schlüssel- nummer	Gemeinde	Kreis/Landkreis	Bevöl- kerung	Post- leit- zahl 1)
07 1 43 286	Rennerod, Stadt	Westerwaldkreis	3 935	56477
09 1 85 153	Rennertshofen, Markt	Neuburg-Schrobenhausen	4 790	86643
08 1 15 041	Renningen, Stadt	Böblingen	16 542	71272
08 3 27 041	Renquishausen	Tuttlingen	711	78603
16 0 74 077	Renthendorf	Saale-Holzland-Kreis	510	07646
09 6 74 190	Rentweinsdorf, Markt	Haßberge	1 503	96184
16 0 66 055	Rentwertshausen	Schmalkalden-Meiningen	325	98631
13 0 58 085	Renzow	Nordwestmecklenburg	437	19209
03 3 55 031	Reppenstedt	Lüneburg	6 753	21391
15 1 59 036	Reppichau	Köthen	492	06386
12 0 69 520	Reppinichen	Potsdam-Mittelmark	439	14828
12 0 66 264	Repten	Oberspreewald-Lausitz	110	03205
13 0 51 062	Rerik, Stadt	Bad Doberan	2 049	18230
12 0 66 268	Ressen	Oberspreewald-Lausitz	151	03103
12 0 61 400	Ressen-Zaue	Dahme-Spreewald	255	15913
13 0 60 065	Retgendorf	Parchim	1 021	19067
03 3 58 018	Rethem (Aller), Stadt	Soltau-Fallingb.	2 499	27336
01 0 61 092	Rethwisch	Steinburg	534	25566
01 0 62 062	Rethwisch	Stormarn	982	23847
13 0 51 063	Retschow	Bad Doberan	911	18211
09 3 72 150	Rettenbach	Cham	1 738	93191
09 7 74 174	Rettenbach	Günzburg	1 526	89364
09 7 77 183	Rettenbach am Auerberg	Ostallgäu	669	87675
09 7 80 137	Rettenberg	Oberallgäu	3 738	87549
07 2 33 234	Retterath	Daun	376	56769
07 1 32 094	Rettersen	Altenkirchen (Westerwald)	300	57635
07 1 41 116	Rettershain	Rhein-Lahn-Kreis	358	56357
07 1 41 117	Rettert	Rhein-Lahn-Kreis	492	56370
15 1 54 028	Retzau	Bitterfeld	367	06779
12 0 70 340	Retzin	Prignitz	318	19348
12 0 73 460	Retzow	Uckermark	273	17279
12 0 63 256	Retzow	Havelland	600	14641
13 0 60 066	Retzow	Parchim	395	19395
09 6 77 175	Retzstadt	Main-Spessart	1 628	97282
07 1 37 092	Reudelsterz	Mayen-Koblenz	381	56727

1) * Bedeutet, daß die Gemeinde mehrere Postleitzahlen hat;
die hier genannte Zahl ist diejenige des Verwaltungssitzes der Gemeinde.

4 Gemeinden in alphabetischer Ordnung mit Schlüsselnummer,
Bevölkerung und Postleitzahl am 31.12.1997

R

Schlüssel- nummer	Gemeinde	Kreis/Landkreis	Bevöl- kerung	Post- leit- zahl 1)
15 2 56 072	Reuden	Burgenlandkreis	1 084	06725
15 1 51 049	Reuden	Anhalt-Zerbst	298	39264
12 0 67 416	Reudnitz	Oder-Spree	113	15848
15 1 59 037	Reupzig	Köthen	356	06369
16 0 69 037	Reurieth	Hildburghausen	1 040	98646
15 2 65 043	Reußen	Saalkreis	739	06188
01 0 54 108	Reußenköge	Nordfriesland	336	25821
09 2 77 140	Reut	Rottal-Inn	1 723	84367
08 3 16 036	Reute	Emmendingen	2 871	79276
07 2 33 235	Reuth	Daun	231	54597
14 1 78 520	Reuth	Vogtlandkreis	1 073	08538
09 3 77 149	Reuth b. Erbdorf	Tirschenreuth	1 263	92717
12 0 71 328	Reuthen	Spree-Neiße	286	03130
08 4 15 061	Reutlingen, Stadt	Reutlingen	109 882	72764 *
03 3 57 038	Rhade	Rotenburg (Wümme)	1 107	27404
03 4 57 018	Rhauderfehn	Leer	16 011	26817
07 1 34 069	Rhaunen	Birkenfeld	2 180	55624
05 7 54 028	Rheda-Wiedenbrück, Stadt	Gütersloh	43 401	33378
03 4 54 044	Rhede (Ems)	Emsland	3 938	26899
05 5 54 048	Rhede, Stadt	Borken	18 097	46414
03 2 54 027	Rheden	Hildesheim	1 240	31039
08 3 17 153	Rheinau, Stadt	Ortenaukreis	10 663	77866
05 3 82 048	Rheinbach, Stadt	Rhein-Sieg-Kreis	25 410	53359
05 1 70 032	Rheinberg, Stadt	Wesel	30 493	47495
07 1 40 125	Rheinböllen	Rhein-Hunsrück-Kreis	3 929	55494
07 1 38 062	Rheinbreitbach	Neuwied	4 381	53619
07 1 38 063	Rheinbrohl	Neuwied	4 050	56598
05 5 66 076	Rheine, Stadt	Steinfurt	75 605	48431 *
08 3 36 069	Rheinfelden (Baden), Stadt	Lörrach	31 195	79618
08 3 16 053	Rheinhausen	Emmendingen	3 239	79365
08 2 16 063	Rheinmünster	Rastatt	6 434	77836
12 0 68 352	Rheinsberg, Stadt	Ostprignitz-Ruppin	5 289	16831
08 2 15 108	Rheinstetten	Karlsruhe	20 116	76287
07 3 34 024	Rheinzabern	Germersheim	4 422	76764
07 1 37 221	Rhens, Stadt	Mayen-Koblenz	2 898	56321

1) * Bedeutet, daß die Gemeinde mehrere Postleitzahlen hat;
die hier genannte Zahl ist diejenige des Verwaltungssitzes der Gemeinde.

Schlüssel- nummer	Gemeinde	Kreis/Landkreis	Bevöl- kerung	Post- leit- zahl 1)
05 1 54 048	Rheurdt	Kleve	6 158	47509
12 0 63 260	Rhinow, Stadt	Havelland	2 154	14728
15 3 57 028	Rhoden	Halberstadt	525	38835
07 3 37 066	Rhodt unter Rietburg	Südliche Weinstraße	1 081	76835
16 0 66 093	Rhönblick	Schmalkalden-Meiningen	3 182	98617
03 1 52 019	Rhumspringe	Göttingen	2 078	37434
12 0 65 260	Ribbeck	Oberhavel	173	16775
12 0 63 264	Ribbeck	Havelland	414	14641
03 1 51 022	Ribbesbüttel	Gifhorn	1 925	38551
13 0 57 074	Ribnitz-Damgarten, Stadt	Nordvorpommern	17 466	18311
13 0 57 075	Richtenberg, Stadt	Nordvorpommern	1 631	18461
08 3 37 090	Rickenbach	Waldshut	3 921	79736
01 0 58 136	Rickert	Rendsburg-Eckernförde	946	24782
01 0 60 068	Rickling	Segeberg	3 283	24635
15 3 70 091	Riebau	Altmarkkreis Salzwedel	482	29416
12 0 69 524	Rieben	Potsdam-Mittelmark	359	14547
09 7 71 160	Ried	Aichach-Friedberg	2 711	86510
09 6 74 153	Riedbach	Haßberge	1 775	97519
03 3 61 010	Riede	Verden	2 493	27339
07 3 40 221	Riedelberg	Südwestpfalz	464	66484
09 7 77 164	Rieden	Ostallgäu	1 369	87668
07 1 37 093	Rieden	Mayen-Koblenz	1 370	56745
09 7 77 163	Rieden am Forggensee	Ostallgäu	1 182	87669
09 3 71 146	Rieden, Markt	Amberg-Weizbach	2 789	92286
09 6 72 145	Riedenberg	Bad Kissingen	1 162	97792
09 2 73 164	Riedenburger, Stadt	Kelheim	5 691	93339
09 6 79 179	Riedenheim	Würzburg	793	97283
15 3 64 018	Rieder	Quedlinburg	2 103	06507
08 4 15 062	Riederich	Reutlingen	4 351	72585
09 1 87 167	Riederling	Rosenheim	5 141	83083
08 4 36 067	Riedhausen	Ravensburg	520	88377
08 4 26 097	Riedlingen, Stadt	Biberach	9 943	88499
06 4 33 011	Riedstadt	Groß-Gerau	19 893	64560
08 3 16 037	Riegel	Emmendingen	3 289	79359
10 0 41 517	Riegelsberg	Stadtverband Saarbrücken	15 140	66292

1) * Bedeutet, daß die Gemeinde mehrere Postleitzahlen hat;
die hier genannte Zahl ist diejenige des Verwaltungssitzes der Gemeinde.

4 Gemeinden in alphabetischer Ordnung mit Schlüsselnummer,
Bevölkerung und Postleitzahl am 31.12.1997

R

Schlüssel- nummer	Gemeinde	Kreis/Landkreis	Bevöl- kerung	Post- leit- zahl 1)
07 1 40 126	Riegenroth	Rhein-Hunsrück-Kreis	175	55469
09 1 80 128	Riegsee	Garmisch-Partenkirchen	1 140	82418
09 3 75 191	Riekofen	Regensburg	786	93104
08 3 35 100	Rielasingen-Worblingen	Konstanz	11 363	78239
09 6 77 177	Rieneck, Stadt	Main-Spessart	2 145	97794
12 0 67 420	Rieplos	Oder-Spree	154	15859
13 0 58 086	Rieps	Nordwestmecklenburg	371	19217
01 0 55 036	Riepsdorf	Ostholstein	1 026	23738
14 2 85 250	Riesa, Stadt	Riesa-Großenhain	41 232	01589 *
08 1 36 087	Riesbürg	Ostalbkreis	2 280	73469
07 3 40 222	Rieschweiler-Mühlbach	Südwestpfalz	2 238	66509
15 1 59 038	Riesdorf	Köthen	147	06369
01 0 58 137	Rieseby	Rendsburg-Eckernförde	2 434	24354
15 1 51 050	Rieslgk	Anhalt-Zerbst	246	06786
12 0 67 424	Rießen	Oder-Spree	739	15890
03 4 59 031	Rieste	Osnabrück	2 796	49597
15 2 66 036	Riestedt	Sangerhausen	1 563	06528
07 1 40 127	Riesweiler	Rhein-Hunsrück-Kreis	744	55499
05 7 54 032	Rietberg, Stadt	Gütersloh	27 182	33397
12 0 72 356	Rietdorf	Teltow-Fläming	116	15936
08 3 27 056	Rietheim-Weilheim	Tuttlingen	2 470	78604
16 0 68 043	Riethgen	Sömmerda	297	99638
16 0 68 044	Riethnordhausen	Sömmerda	1 079	99195
15 2 66 037	Riethnordhausen	Sangerhausen	583	06528
14 2 84 330	Rietschen	Niederschles. Oberlausitzkreis ..	3 293	02956
12 0 69 532	Rietz	Potsdam-Mittelmark	312	14929
12 0 69 528	Rietz	Potsdam-Mittelmark	375	14797
15 3 58 053	Rietzel	Jerichower Land	186	39291
12 0 61 404	Rietzneuendorf-Friedrichshof ...	Dahme-Spreewald	506	15910
09 3 72 151	Rimbach	Cham	2 026	93485
09 2 77 141	Rimbach	Rottal-Inn	866	84326
06 4 31 019	Rimbach	Bergstraße	8 111	64668
09 6 79 180	Rimpar, Markt	Würzburg	7 716	97222
07 1 34 070	Rimsberg	Birkenfeld	120	55765
09 1 87 168	Rimsting	Rosenheim	3 236	83253

1) * Bedeutet, daß die Gemeinde mehrere Postleitzahlen hat;
die hier genannte Zahl ist diejenige des Verwaltungssitzes der Gemeinde.

4 Gemeinden in alphabetischer Ordnung mit Schlüsselnummer,
Bevölkerung und Postleitzahl am 31.12.1997

R

Schlüssel- nummer	Gemeinde	Kreis/Landkreis	Bevöl- kerung	Post- leit- zahl 1)
09 2 76 139	Rinchnach	Regen	3 220	94269
03 4 56 019	Ringe	Grafschaft Bentheim	2 010	49824
09 2 72 140	Ringelai	Freyung-Grafenau	2 077	94160
12 0 64 424	Ringenwalde	Märkisch-Oderland	138	15377
12 0 73 464	Ringenwalde	Uckermark	450	17268
15 3 63 092	Ringfurth	Stendal	289	39517
06 6 36 010	Ringgau	Werra-Meißner-Kreis	3 508	37296
16 0 65 057	Ringleben	Kyffhäuserkreis	1 174	06556
16 0 68 045	Ringleben	Sömmerda	627	99189
01 0 59 157	Ringsberg	Schleswig-Flensburg	437	24977
08 3 17 113	Ringsheim	Ortenaukreis	2 107	77975
03 3 52 048	Ringstedt	Cuxhaven	858	27624
07 3 37 067	Rinnthal	Südliche Weinstraße	661	76857
03 2 57 031	Rinteln, Stadt	Schaumburg	28 511	31737
07 1 34 071	Rinzenberg	Birkenfeld	295	55767
07 2 35 115	Riol	Trier-Saarburg	1 037	54340
15 2 68 022	Rippach	Weißenfels	706	06686
16 0 66 056	Rippershausen	Schmalkalden-Meiningen	1 006	98639
15 3 70 092	Ristedt	Altmarkkreis Salzwedel	265	38486
01 0 54 109	Risum-Lindholm	Nordfriesland	3 324	25920
16 0 66 057	Ritschenhausen	Schmalkalden-Meiningen	444	98617
03 3 56 008	Ritterhude	Osterholz	13 500	27721
15 2 60 047	Ritterode	Mansfelder Land	334	06333
07 2 32 109	Rittersdorf	Bitburg-Prüm	1 219	54636
16 0 71 079	Rittersdorf	Weimarer Land	256	99448
14 1 91 260	Rittersgrün	Aue-Schwarzenberg	1 944	08355
07 3 33 062	Rittersheim	Donnersbergkreis	192	67294
01 0 53 101	Ritzerau	Herzogtum Lauenburg	287	23896
13 0 52 063	Ritzerow	Demmin	497	17153
15 2 60 048	Ritzgerode	Mansfelder Land	100	06543
07 2 31 111	Rivenich	Bernkastel-Wittlich	720	54518
07 2 35 116	Riveris	Trier-Saarburg	323	54317
15 3 63 093	Rochau	Stendal	724	39579
14 1 82 350	Rochlitz, Stadt	Mittweida	7 930	09306
06 4 40 022	Rockenberg	Wetteraukreis	4 088	35519

1) * Bedeutet, daß die Gemeinde mehrere Postleitzahlen hat;
die hier genannte Zahl ist diejenige des Verwaltungssitzes der Gemeinde.

4 Gemeinden in alphabetischer Ordnung mit Schlüsselnummer,
Bevölkerung und Postleitzahl am 31.12.1997

R

Schlüssel- nummer	Gemeinde	Kreis/Landkreis	Bevöl- kerung	Post- leit- zahl 1)
07 3 33 502	Rockenhausen, Stadt	Donnersbergkreis	5 767	67806
16 0 63 065	Rockenstuhl	Wartburgkreis	1 347	36419
07 2 33 058	Rockeskyll	Daun	314	54570
16 0 70 044	Rockhausen	Ilm-Kreis	288	99102
16 0 65 058	Rockstedt	Kyffhäuserkreis	274	99713
14 3 79 650	Roda	Leipziger Land	450	04643
09 4 73 158	Rodach b. Coburg, Stadt	Coburg	6 562	96476
07 3 40 038	Rodalben, Stadt	Südwestpfalz	7 797	66976
14 1 78 530	Rodau	Vogtlandkreis	445	08539
12 0 68 356	Roddahn	Ostprignitz-Ruppin	267	16845
15 2 61 047	Rodden	Merseburg-Querfurt	231	06231
07 1 31 072	Rodder	Ahrweiler	240	53520
16 0 64 055	Rodeberg	Unstrut-Hainich-Kreis	2 315	99976
09 6 77 178	Roden	Main-Spessart	1 012	97849
01 0 54 110	Rodenäs	Nordfriesland	458	25924
06 4 35 023	Rodenbach	Main-Kinzig-Kreis	11 716	63517
07 3 35 040	Rodenbach	Kaiserslautern	3 327	67688
07 1 38 064	Rodenbach bei Puderbach	Neuwied	664	57639
01 0 58 138	Rodenbek	Rendsburg-Eckernförde	507	24247
03 2 57 032	Rodenberg, Stadt	Schaumburg	5 705	31552
13 0 54 093	Rodenwalde	Ludwigslust	521	19260
15 3 57 029	Rodersdorf	Halberstadt	251	38828
07 2 32 110	Rodershausen	Bitburg-Prüm	214	54673
03 2 56 026	Rodewald	Nienburg (Weser)	2 620	31637
14 1 78 540	Rodewisch, Stadt	Vogtlandkreis	8 312	08228
14 2 72 310	Rodewitz/Spree	Bautzen	705	02692
06 4 38 011	Rodgau, Stadt	Offenbach	42 687	63110
09 3 72 153	Roding, Stadt	Cham	11 183	93426
16 0 62 047	Rodishain	Nordhausen	311	99762
15 1 51 051	Rodleben	Anhalt-Zerbst	1 728	06862
13 0 58 087	Roduchelstorf	Nordwestmecklenburg	274	23923
13 0 56 057	Röbel/Müritz, Stadt	Müritz	5 919	17207
15 2 60 049	Röblingen am See	Mansfelder Land	3 366	06317
15 2 68 023	Röcken	Weißenfels	625	06686
09 5 71 192	Röckingen	Ansbach	765	91740

1) * Bedeutet, daß die Gemeinde mehrere Postleitzahlen hat;
die hier genannte Zahl ist diejenige des Verwaltungssitzes der Gemeinde.

4 Gemeinden in alphabetischer Ordnung mit Schlüsselnummer,
Bevölkerung und Postleitzahl am 31.12.1997

R

Schlüssel- nummer	Gemeinde	Kreis/Landkreis	Bevöl- kerung	Post- leit- zahl 1)
13 0 52 064	Röckwitz	Demmin	350	17091
12 0 73 468	Röddelin	Uckermark	439	17268
07 1 40 128	Rödelhausen	Rhein-Hunsrück-Kreis	190	56858
09 6 73 156	Rödelmaier	Rhön-Grabfeld	949	97618
09 6 75 161	Rödelsee	Kitzingen	1 480	97348
16 0 73 073	Rödelwitz	Saalfeld-Rudolstadt	102	07407
09 4 73 159	Rödental, Stadt	Coburg	13 982	96472
14 2 85 260	Röderau-Bobersen	Riesa-Großenhain	2 717	01619
14 2 85 270	Röderaue	Riesa-Großenhain	3 686	01561
06 4 38 012	Rödermark, Stadt	Offenbach	25 815	63322
07 1 40 129	Rödern	Rhein-Hunsrück-Kreis	195	55481
07 3 38 022	Rödersheim-Gronau	Ludwigshafen	2 934	67127
15 1 54 030	Rödgen	Bitterfeld	351	06766
05 7 58 028	Rödinghausen	Herford	9 700	32289
13 0 55 057	Rödin-Thurow	Mecklenburg-Strelitz	525	17237
09 7 74 178	Röfingen	Günzburg	1 159	89365
09 7 79 206	Rögling	Donau-Ries	691	86703
15 2 61 048	Röglitz	Merseburg-Querfurt	325	06184
13 0 58 090	Rögnitz	Nordwestmecklenburg	228	19205
07 2 32 111	Röhl	Bitburg-Prüm	458	54636
16 0 61 077	Röhrig	Eichsfeld	231	37318
09 1 74 141	Röhrmoos	Dachau	5 895	85244
09 2 72 141	Röhrnbach, Markt	Freyung-Grafenau	4 468	94133
14 1 73 230	Röhrsdorf	Chemnitzer Land	3 189	09247
14 2 87 340	Röhrsdorf	Sächsische Schweiz	1 355	01809
09 6 76 151	Röllbach	Miltenberg	1 468	63934
07 3 38 023	Römerberg	Ludwigshafen	8 430	67354
08 4 15 088	Römerstein	Reutlingen	3 779	72587
16 0 69 038	Römhild, Stadt	Hildburghausen	1 967	98631
01 0 53 102	Römnitz	Herzogtum Lauenburg	75	23909
03 3 60 017	Römstedt	Uelzen	844	29591
12 0 65 264	Rönnebeck	Oberhavel	182	16775
12 0 73 473	Röpersdorf/Sternhagen	Uckermark	828	17291
07 1 35 075	Roes	Cochem-Zell	525	56754
15 1 54 031	Rösa	Bitterfeld	1 007	06774

1) * Bedeutet, daß die Gemeinde mehrere Postleitzahlen hat;
die hier genannte Zahl ist diejenige des Verwaltungssitzes der Gemeinde.

4 Gemeinden in alphabetischer Ordnung mit Schlüsselnummer,
Bevölkerung und Postleitzahl am 31.12.1997

R

Schlüssel- nummer	Gemeinde	Kreis/Landkreis	Bevöl- kerung	Post- leit- zahl 1)
09 4 79 145	Röslau	Wunsiedel i. Fichtelgebirge	2 623	95195
05 3 78 028	Rösrath	Rheinisch-Bergischer Kreis	24 959	51503
14 1 78 550	Rößnitz	Vogtlandkreis	157	08527
05 3 54 024	Roetgen	Aachen	7 692	52159
03 1 51 023	Rötgesbüttel	Gifhorn	1 745	38531
14 3 79 660	Rötha, Stadt	Leipziger Land	3 839	04571
09 7 76 124	Röthenbach (Allgäu)	Lindau (Bodensee)	1 742	88167
09 5 74 152	Röthenbach a.d. Pegnitz, Stadt .	Nürnberger Land	12 454	90552
09 6 78 170	Röthlein	Schweinfurt	4 775	97520
07 1 34 072	Rötsweiler-Nockenthal	Birkenfeld	539	55767
09 5 72 149	Röttenbach	Erlangen-Höchstadt	4 795	91341
09 5 76 141	Röttenbach	Roth	2 726	91187
09 6 79 182	Röttingen, Stadt	Würzburg	1 794	97285
09 3 72 154	Rötz, Stadt	Cham	3 634	92444
13 0 51 066	Rövershagen	Bad Doberan	2 189	18182
15 3 70 093	Röwitz	Altmarkkreis Salzwedel	234	38486
12 0 69 536	Rogäsen	Potsdam-Mittelmark	272	14789
15 3 62 076	Rogätz	Ohrekreis	2 220	39326
13 0 56 058	Rogeez	Müritz	333	17209
09 7 75 149	Roggenburg	Neu-Ulm	2 496	89297
13 0 58 088	Roggendorf	Nordwestmecklenburg	1 065	19205
13 0 58 089	Roggenstorf	Nordwestmecklenburg	448	23936
13 0 55 058	Roggentin	Mecklenburg-Strelitz	814	17252
13 0 51 064	Roggentin	Bad Doberan	1 330	18184
12 0 71 332	Roggosen	Spree-Neiße	306	03058
13 0 51 065	Roggow	Bad Doberan	265	18230
12 0 70 344	Rohlsdorf	Prignitz	255	16928
01 0 60 069	Rohlstorf	Segeberg	970	23821
16 0 66 058	Rohr	Schmalkalden-Meiningen	1 080	98530
09 5 76 142	Rohr	Roth	3 124	91189
09 2 73 165	Rohr i. NB, Markt	Kelheim	3 229	93352
09 1 86 149	Rohrbach	Pfaffenhofen a.d. Ilm	4 868	85296
07 3 37 068	Rohrbach	Südliche Weinstraße	1 695	76865
16 0 71 081	Rohrbach	Weimarer Land	242	99439
16 0 73 074	Rohrbach	Saalfeld-Rudolstadt	237	07429

1) * Bedeutet, daß die Gemeinde mehrere Postleitzahlen hat;
die hier genannte Zahl ist diejenige des Verwaltungssitzes der Gemeinde.

4 Gemeinden in alphabetischer Ordnung mit Schlüsselnummer,
Bevölkerung und Postleitzahl am 31.12.1997

R

Schlüssel- nummer	Gemeinde	Kreis/Landkreis	Bevöl- kerung	Post- leit- zahl 1)
07 1 40 130	Rohrbach	Rhein-Hunsrück-Kreis	178	55490
07 1 34 073	Rohrbach	Birkenfeld	247	55776
16 0 61 078	Rohrberg	Eichsfeld	255	37318
15 3 70 094	Rohrberg	Altmarkkreis Salzwedel	591	38489
08 2 35 060	Rohrdorf	Calw	1 940	72229
09 1 87 169	Rohrdorf	Rosenheim	5 090	83101
09 1 85 157	Rohrenfels	Neuburg-Schrobenhausen	1 332	86701
03 2 56 027	Rohrsen	Nienburg (Weser)	886	31627
15 3 57 030	Rohrsheim	Halberstadt	687	38836
08 1 25 084	Roigheim	Heilbronn	1 452	74255
15 1 54 032	Roitzsch	Bitterfeld	2 823	06809
03 1 58 025	Roklum	Wolfenbüttel	551	38325
03 1 52 020	Rollshausen	Göttingen	996	37434
13 0 62 049	Rollwitz	Uecker-Randow	704	17309
13 0 60 067	Rom	Parchim	602	19372
07 2 32 300	Rommersheim	Bitburg-Prüm	613	54597
05 1 62 028	Rommerskirchen	Neuss	12 297	41569
06 5 35 014	Romrod, Stadt	Vogelsbergkreis	3 082	36329
01 0 53 103	Rondeshagen	Herzogtum Lauenburg	751	23919
06 4 35 024	Ronneburg	Main-Kinzig-Kreis	3 290	63549
16 0 76 061	Ronneburg, Stadt	Greiz	6 257	07580
03 2 53 013	Ronnenberg, Stadt	Hannover	23 242	30952
09 7 77 165	Ronsberg, Markt	Ostallgäu	1 703	87671
06 6 32 017	Ronshausen	Hersfeld-Rotenburg	2 586	36217
07 2 31 112	Rorodt	Bernkastel-Wittlich	66	54411
16 0 66 059	Rosa	Schmalkalden-Meiningen	851	98590
06 4 40 023	Rosbach v.d. Höhe, Stadt	Wetteraukreis	10 956	61191
07 3 37 069	Roschbach	Südliche Weinstraße	824	76835
03 3 60 018	Rosche	Uelzen	2 136	29571
07 2 32 301	Roscheid	Bitburg-Prüm	67	54619
01 0 61 093	Rosdorf	Steinburg	420	25548
03 1 52 021	Rosdorf	Göttingen	11 415	37124
01 0 53 104	Roseburg	Herzogtum Lauenburg	465	21514
14 2 86 370	Rosenbach	Löbau-Zittau	1 914	02708
08 1 36 060	Rosenberg	Ostalbkreis	2 681	73494

1) * Bedeutet, daß die Gemeinde mehrere Postleitzahlen hat;
die hier genannte Zahl ist diejenige des Verwaltungssitzes der Gemeinde.

4 Gemeinden in alphabetischer Ordnung mit Schlüsselnummer,
Bevölkerung und Postleitzahl am 31.12.1997

R

Schlüssel- nummer	Gemeinde	Kreis/Landkreis	Bevöl- kerung	Post- leit- zahl 1)
08 2 25 082	Rosenberg	Neckar-Odenwald-Kreis	2 163	74749
05 5 58 040	Rosendahl	Coesfeld	10 734	48720
16 0 75 093	Rosendorf	Saale-Orla-Kreis	194	07819
08 4 17 054	Rosenfeld, Stadt	Zollernalbkreis	6 094	72348
08 1 27 100	Rosengarten	Schwäbisch Hall	4 866	74538
03 3 53 029	Rosengarten	Harburg	12 400	21224
07 1 32 095	Rosenheim (Landkreis Altenkirche	Altenkirchen (Westerwald)	770	57520
09 1 63 000	Rosenheim, Stadt	Kreisfreie Stadt	58 786	83022 *
07 3 40 223	Rosenkopf	Südwestpfalz	345	66894
13 0 52 065	Rosenow	Demmin	1 278	17091
13 0 53 077	Rosenow	Güstrow	125	18249
12 0 72 364	Rosenthal	Teltow-Fläming	450	15936
14 2 87 350	Rosenthal-Bielatal	Sächsische Schweiz	1 889	01824
06 6 35 017	Rosenthal, Stadt	Waldeck-Frankenberg	2 244	35119
12 0 68 364	Rosenwinkel	Ostprignitz-Ruppin	146	16928
15 1 51 052	Roslan	Anhalt-Zerbst	664	39279
16 0 77 042	Rositz	Altenburger Land	3 409	04617
12 0 69 540	Roskow	Potsdam-Mittelmark	615	14778
12 0 73 476	Rosow	Uckermark	158	16307
15 3 63 094	Rossau	Stendal	452	39606
14 1 82 360	Rossau	Mittweida	2 077	09661
15 2 61 049	Roßbach	Merseburg-Querfurt	1 888	06242
09 2 77 142	Roßbach	Rottal-Inn	2 896	94439
07 1 43 287	Roßbach	Westerwaldkreis	940	56271
07 1 38 065	Roßbach	Neuwied	1 494	53547
06 4 32 020	Roßdorf	Darmstadt-Dieburg	11 698	64380
16 0 66 061	Roßdorf	Schmalkalden-Meiningen	757	98590
15 3 58 054	Roßdorf	Jerichower Land	537	39307
09 7 77 166	Roßhaupten	Ostallgäu	2 042	87672
13 0 59 084	Rossin	Ostvorpommern	204	17398
15 2 66 038	Roßla	Sangerhausen	2 497	06536
15 1 51 053	Roßlau (Elbe), Stadt	Anhalt-Zerbst	14 405	06862
16 0 65 061	Roßleben	Kyffhäuserkreis	4 960	06571
13 0 62 050	Rossow	Uecker-Randow	553	17322
12 0 68 368	Rossow	Ostprignitz-Ruppin	184	16909

1) * Bedeutet, daß die Gemeinde mehrere Postleitzahlen hat;
die hier genannte Zahl ist diejenige des Verwaltungssitzes der Gemeinde.

4 Gemeinden in alphabetischer Ordnung mit Schlüsselnummer,
Bevölkerung und Postleitzahl am 31.12.1997

R

Schlüssel- nummer	Gemeinde	Kreis/Landkreis	Bevöl- kerung	Post- leit- zahl 1)
09 5 73 125	Roßtal, Markt	Fürth	9 460	90574
14 3 75 160	Roßwein, Stadt	Döbeln	8 182	04741
13 0 03 000	Rostock, Hansestadt	Kreisfreie Stadt	212 715	18055 *
08 1 27 071	Rot am See	Schwäbisch Hall	5 041	74585
08 4 26 100	Rot an der Rot	Biberach	4 266	88430
12 0 61 408	Rotberg	Dahme-Spreewald	417	15749
03 3 57 039	Rotenburg (Wümme), Stadt	Rotenburg (Wümme)	21 468	27356
06 6 32 018	Rotenburg a.d. Fulda, Stadt	Hersfeld-Rotenburg	15 063	36199
07 1 43 288	Rotenhain	Westerwaldkreis	452	56459
07 1 40 131	Roth	Rhein-Hunsrück-Kreis	249	56288
07 1 41 118	Roth	Rhein-Lahn-Kreis	183	56368
07 1 32 096	Roth	Altenkirchen (Westerwald)	1 532	57539
07 1 33 085	Roth	Bad Kreuznach	267	55442
07 2 32 112	Roth an der Our	Bitburg-Prüm	203	54675
07 2 32 302	Roth bei Prüm	Bitburg-Prüm	480	54597
09 5 76 143	Roth, Stadt	Roth	24 340	91154
15 2 66 039	Rotha	Sangerhausen	361	06528
13 0 62 051	Rothemühl	Uecker-Randow	372	17379
07 1 43 289	Rothensbach	Westerwaldkreis	891	56459
06 4 37 014	Rothenberg	Odenwaldkreis	2 531	64757
09 6 71 148	Rothensbuch	Aschaffenburg	1 883	63860
15 2 65 044	Rothenburg	Saalkreis	1 149	06420
09 5 71 193	Rothenburg ob der Tauber, Stadt	Ansbach	11 862	91541
14 2 84 350	Rothenburg/O.L., Stadt	Niederschles. Oberlausitzkreis ..	4 535	02929
09 6 77 181	Rothenfels, Stadt	Main-Spessart	1 041	97851
13 0 62 052	Rothenklempenow	Uecker-Randow	364	17321
15 2 60 050	Rothenschirmbach	Mansfelder Land	686	06295
16 0 74 079	Rothenstein	Saale-Holzland-Kreis	1 408	07751
07 3 36 087	Rothselberg	Kusel	739	67753
12 0 62 412	Rothstein	Elbe-Elster	225	04924
09 1 81 137	Rott	Landsberg a. Lech	1 333	86935
07 1 32 097	Rott	Altenkirchen (Westerwald)	403	57632
09 1 87 170	Rott a. Inn	Rosenheim	3 235	83543
15 1 71 062	Rotta	Wittenberg	929	06773
09 1 82 129	Rottach-Egern	Miesbach	5 245	83700

1) * Bedeutet, daß die Gemeinde mehrere Postleitzahlen hat;
die hier genannte Zahl ist diejenige des Verwaltungssitzes der Gemeinde.

4 Gemeinden in alphabetischer Ordnung mit Schlüsselnummer,
Bevölkerung und Postleitzahl am 31.12.1997

R

Schlüssel- nummer	Gemeinde	Kreis/Landkreis	Bevöl- kerung	Post- leit- zahl 1)
15 2 60 051	Rottelsdorf	Mansfelder Land	369	06295
08 4 25 104	Rottenacker	Alb-Donau-Kreis	2 097	89616
16 0 73 075	Rottenbach	Saalfeld-Rudolstadt	2 241	07422
09 1 90 145	Rottenbuch	Weilheim-Schongau	1 710	82401
09 2 74 176	Rottenburg a.d. Laaber, Stadt ..	Landshut	7 477	84056
08 4 16 036	Rottenburg am Neckar, Stadt	Tübingen	40 204	72108
09 6 79 185	Rottendorf	Würzburg	4 739	97228
16 0 66 062	Rotterode	Schmalkalden-Meiningen	915	98587
09 2 75 143	Rotthalmünster, Markt	Passau	5 181	94094
16 0 65 062	Rottleben	Kyffhäuserkreis	775	06567
15 2 66 040	Rottleberode	Sangerhausen	1 772	06548
15 3 62 077	Rottmersleben	Ohrekreis	760	39343
12 0 69 544	Rottstock	Potsdam-Mittelmark	657	14793
08 3 25 049	Rottweil, Stadt	Rottweil	25 135	78628
15 3 70 095	Roxförde	Altmarkkreis Salzwedel	231	39638
07 1 33 086	Roxheim	Bad Kreuznach	2 225	55595
13 0 59 085	Rubenow	Ostvorpommern	477	17509
13 0 59 086	Rubkow	Ostvorpommern	822	17390
13 0 60 068	Rubow	Parchim	786	19067
09 1 78 122	Rudelzhausen	Freising	2 920	84104
09 7 77 167	Ruderatshofen	Ostallgäu	1 604	87674
08 1 19 061	Rudersberg	Rems-Murr-Kreis	11 346	73635
16 0 68 046	Rudersdorf	Sömmerda	377	99628
09 2 75 144	Ruderting	Passau	3 070	94161
16 0 70 045	Rudisleben	Ilm-Kreis	1 566	99334
16 0 73 076	Rudolstadt, Stadt	Saalfeld-Rudolstadt	28 521	07407
15 3 69 020	Rübeland	Wernigerode	1 499	38889
07 1 37 095	Rüber	Mayen-Koblenz	822	56295
07 1 43 064	Rückeroth	Westerwaldkreis	448	56244
16 0 76 062	Rückersdorf	Greiz	920	07580
09 5 74 154	Rückersdorf	Nürnberger Land	4 297	90607
12 0 62 416	Rückersdorf	Elbe-Elster	1 500	03238
09 7 77 168	Rückholz	Ostallgäu	829	87494
07 1 34 074	Rückweiler	Birkenfeld	430	55776
01 0 59 069	Rüde	Schleswig-Flensburg	337	24986

1) * Bedeutet, daß die Gemeinde mehrere Postleitzahlen hat;
die hier genannte Zahl ist diejenige des Verwaltungssitzes der Gemeinde.

Schlüssel- nummer	Gemeinde	Kreis/Landkreis	Bevöl- kerung	Post- leit- zahl 1)
09 6 76 153	Rüdenau	Miltenberg	889	63924
09 6 75 162	Rüdenhausen, Markt	Kitzingen	794	97355
12 0 64 428	Rüdersdorf b. Bln.	Märkisch-Oderland	10 839	15562
03 1 52 022	Rüdershausen	Göttingen	978	37434
07 1 33 117	Rüdesheim	Bad Kreuznach	2 287	55593
06 4 39 013	Rüdesheim am Rhein, Stadt	Rheingau-Taunus-Kreis	10 274	65385
12 0 60 192	Rüdnitz	Barnim	1 637	16321
01 0 59 070	Rügge	Schleswig-Flensburg	204	24405
09 5 71 194	Rügländ	Ansbach	1 159	91622
03 1 51 024	Rühen	Gifhorn	4 382	38471
13 0 53 078	Rühn	Güstrow	644	18246
12 0 70 348	Rühstädt	Prignitz	649	19322
07 3 34 025	Rülzheim	Germersheim	7 974	76761
07 1 33 087	Rümelsheim	Bad Kreuznach	1 310	55452
08 3 36 073	Rümmingen	Lörrach	1 480	79595
01 0 62 065	Rümpel	Stormarn	1 155	23843
07 1 38 066	Rüscheld	Neuwied	782	56584
06 4 33 012	Rüsselsheim, Stadt	Groß-Gerau	60 058	65428
07 3 33 064	Rüssingen	Donnersbergkreis	440	67308
13 0 54 094	Rüterberg ("Dorfrepublik" 1961-1	Ludwigslust	157	19303
05 9 74 036	Rüthen, Stadt	Soest	11 734	59602
12 0 68 372	Rüthnick	Ostprignitz-Ruppin	471	16835
13 0 58 091	Rüting	Nordwestmecklenburg	632	23936
09 4 77 151	Rugendorf	Kulmbach	1 072	95365
16 0 63 066	Ruhla, Stadt	Wartburgkreis	7 204	99842
12 0 66 272	Ruhland, Stadt	Oberspreewald-Lausitz	4 134	01945
12 0 60 196	Ruhlsdorf	Barnim	446	16348
15 1 71 063	Ruhlsdorf	Wittenberg	289	06917
09 2 76 142	Ruhmannsfelden, Markt	Regen	2 186	94239
09 1 89 140	Ruhpolding	Traunstein	6 362	83324
09 2 75 145	Ruhstorf a.d. Rott	Passau	6 395	94099
01 0 57 069	Ruhwinkel	Plön	1 030	24601
13 0 51 067	Rukieten	Bad Doberan	362	18258
03 3 55 032	Rullstorf	Lüneburg	1 507	21379
07 3 40 039	Rumbach	Südwestpfalz	544	76891

1) * Bedeutet, daß die Gemeinde mehrere Postleitzahlen hat;
die hier genannte Zahl ist diejenige des Verwaltungssitzes der Gemeinde.

4 Gemeinden in alphabetischer Ordnung mit Schlüsselnummer,
Bevölkerung und Postleitzahl am 31.12.1997

R

Schlüssel- nummer	Gemeinde	Kreis/Landkreis	Bevöl- kerung	Post- leit- zahl 1)
01 0 58 139	Rumohr	Rendsburg-Eckernförde	720	24254
09 3 72 155	Runding	Cham	2 253	93486
06 5 33 013	Runkel, Stadt	Limburg-Weilburg	9 574	65594
07 1 43 065	Ruppach-Goldhausen	Westerwaldkreis	1 074	56412
16 0 75 095	Ruppersdorf	Saale-Orla-Kreis	310	07356
07 3 32 043	Ruppertsberg	Bad Dürkheim	1 351	67152
07 3 33 065	Ruppertsecken	Donnersbergkreis	375	67808
14 1 93 370	Ruppertsgrün	Zwickauer Land	2 620	08435
08 1 36 061	Ruppertshofen	Ostalbkreis	1 745	73577
07 1 41 120	Ruppertshofen	Rhein-Lahn-Kreis	385	56357
07 3 40 040	Ruppertsweiler	Südwestpfalz	1 433	66957
05 3 82 052	Ruppichteroth	Rhein-Sieg-Kreis	9 812	53809
07 1 34 075	Ruschberg	Birkenfeld	909	55776
08 3 17 114	Rust	Ortenaukreis	3 245	77977
16 0 61 082	Rustenfelde	Eichsfeld	501	37318
12 0 73 480	Rutenberg	Uckermark	161	17279
08 1 15 042	Rutesheim	Böblingen	9 661	71277
13 0 60 069	Ruthenbeck	Parchim	302	19089
07 3 36 088	Ruthweiler	Kusel	565	66869
07 3 36 089	Rutsweiler am Glan	Kusel	359	66887
07 3 36 090	Rutsweiler an der Lauter	Kusel	378	67752
16 0 74 081	Ruttersdorf-Lotschen	Saale-Holzland-Kreis	343	07646

1) * Bedeutet, daß die Gemeinde mehrere Postleitzahlen hat;
die hier genannte Zahl ist diejenige des Verwaltungssitzes der Gemeinde.

4 Gemeinden in alphabetischer Ordnung mit Schlüsselnummer,
Bevölkerung und Postleitzahl am 31.12.1997

S

Schlüssel- nummer	Gemeinde	Kreis/Landkreis	Bevöl- kerung	Post- leitz- zahl 1)
S				
13 0 57 076	Saal	Nordvorpommern	1 592	18317
09 2 73 166	Saal a.d. Donau	Kelheim	5 570	93342
09 6 73 160	Saal a.d. Saale, Markt	Rhön-Grabfeld	1 565	97633
16 0 75 096	Saalebürg, Stadt	Saale-Orla-Kreis	1 442	07929
09 1 72 130	Saaldorf-Surheim	Berchtesgadener Land	4 943	83416
16 0 71 099	Saaleplatte	Weimarer Land	3 135	99510
16 0 73 077	Saalfeld/Saale, Stadt	Saalfeld-Rudolstadt	31 489	07318
16 0 73 108	Saalfelder Höhe	Saalfeld-Rudolstadt	3 627	07318
12 0 66 276	Saalhausen	Oberspreewald-Lausitz	288	01994
12 0 72 368	Saalow	Teltow-Fläming	900	15806
07 3 40 041	Saalsladl	Südwestpfalz	379	66919
16 0 77 056	Saara	Altenburger Land	3 285	04639
16 0 76 064	Saara	Greiz	768	07589
10 0 41 100	Saarbrücken, Landeshauptstadt ..	Stadlverband Saarbrücken	186 402	66111 *
07 2 35 118	Saarbürg, Stadl	Trier-Saarbürg	6 012	54439
10 0 44 115	Saarlouis, Kreisstadl	Saarlouis	38 585	66740
12 0 69 548	Saarmund	Potsdam-Mittelmark	1 302	14552
10 0 44 116	Saarwellingen	Saarlouis	14 090	66793
12 0 62 420	Saathain	Elbe-Elster	603	04932
13 0 53 079	Sabel	Güstrow	327	18299
15 3 70 096	Sachau	Altmarkkreis Salzwedel	162	39649
09 5 71 196	Sachsen b. Ansbach	Ansbach	3 240	91623
01 0 61 094	Sachsenbunde	Steinbürg	134	25554
16 0 69 039	Sachsenbrunn	Hildbürghausen	2 452	98678
12 0 64 432	Sachsendorf	Märkisch-Oderland	547	15306
15 3 67 022	Sachsendorf	Schönebeck	359	39240
03 2 57 033	Sachsenhagen, Stadl	Schaumbürg	2 022	31553
16 0 71 082	Sachsenhausen	Weimarer Land	388	99439
08 1 18 076	Sachsenheim, Stadl	Ludwigsbürg	16 949	74343
09 1 73 141	Sachsenkam	Bad Tölz-Wolfratshausen	1 000	83679
12 0 61 412	Sacrow-Waldow	Dahme-Spreewald	191	15913
13 0 55 059	Sadelkow	Mecklenbürg-Strelitz	266	17099
12 0 70 352	Sadenbeck	Prignitz	529	16928
05 5 66 080	Saerbeck	Steinfurt	5 876	48369

1) * Bedeutet, daß die Gemeinde mehrere Postleitzahlen hat;
die hier genannte Zahl ist diejenige des Verwaltungssitzes der Gemeinde.

Schlüssel- nummer	Gemeinde	Kreis/Landkreis	Bevöl- kerung	Post- leit- zahl 1)
07 1 37 096	Saffig	Mayen-Koblenz	2 164	56648
13 0 61 033	Sagard	Rügen	3 434	18551
12 0 70 356	Sagast	Prignitz	184	16949
01 0 53 106	Sahms	Herzogtum Lauenburg	315	21493
09 6 71 150	Sallauf	Aschaffenburg	3 719	63877
08 1 17 042	Salach	Göppingen	7 763	73084
09 2 78 182	Salching	Straubing-Bogen	2 157	94330
09 2 72 142	Saldenburg	Freyung-Grafenau	2 065	94163
08 4 35 052	Salem	Bodenseekreis	10 766	88682
01 0 53 107	Salem	Herzogtum Lauenburg	547	23911
09 7 78 190	Salgen	Unterallgäu	1 439	87775
12 0 62 425	Sallgast	Elbe-Elster	1 477	03238
08 3 36 074	Sallneck	Lörrach	354	79692
07 2 33 060	Salm	Daun	394	54570
07 2 31 113	Salmtal	Bernkastel-Wittlich	2 287	54528
13 0 55 060	Salow	Mecklenburg-Strelitz	702	17099
09 6 73 161	Salz	Rhön-Grabfeld	1 985	97616
07 1 43 290	Salz	Westerwaldkreis	926	56414
03 4 54 045	Salzbergen	Emsland	6 956	48499
12 0 69 552	Salzbrunn	Potsdam-Mittelmark	159	14547
07 1 43 291	Salzburg	Westerwaldkreis	252	56479
15 1 54 033	Salzfurktkapelle	Bitterfeld	865	06779
03 1 02 000	Salzgitter, Stadt	Kreisfreie Stadt	115 453	38226 *
03 3 53 030	Salzhausen	Harburg	3 989	21376
03 2 52 008	Salzhemmendorf, Flecken	Hamel-Pyrmont	11 097	31020
05 7 74 036	Salzkotten, Stadt	Paderborn	22 705	33154
15 2 65 045	Salzmünde	Saalkreis	2 608	06198
15 3 70 097	Salzwedel, Hansestadt	Altmarkkreis Salzwedel	20 881	29410
09 2 75 146	Salzweg	Passau	6 461	94121
09 1 87 172	Samerberg	Rosenheim	2 449	83122
03 4 56 020	Samern	Grafschaft Bentheim	695	48465
15 3 62 078	Samswegen	Ohrekreis	1 698	39326
13 0 61 034	Samtens	Rügen	2 360	18573
09 6 74 195	Sand a. Main	Haßberge	3 056	97522
15 3 63 095	Sandau (Elbe), Stadt	Stendal	1 065	39524

1) * Bedeutet, daß die Gemeinde mehrere Postleitzahlen hat;
die hier genannte Zahl ist diejenige des Verwaltungssitzes der Gemeinde.

Schlüssel- nummer	Gemeinde	Kreis/Landkreis	Bevöl- kerung	Post- leit- zahl 1)
15 3 63 096	Sandauerholz	Stendal	188	39606
15 3 62 079	Sandbeiendorf	Ohrekreis	319	39517
09 6 73 162	Sandberg	Rhön-Grabfeld	2 930	97657
03 3 57 040	Sandbostel	Rotenburg (Wümme)	770	27446
03 4 55 014	Sande	Friesland	9 324	26452
15 1 54 034	Sandersdorf	Bitterfeld	7 309	06792
15 2 60 052	Sandersleben, Stadt	Mansfelder Land	2 390	06456
01 0 53 108	Sandesneben	Herzogtum Lauenburg	1 107	23898
08 2 26 076	Sandhausen	Rhein-Neckar-Kreis	13 809	69207
12 0 60 200	Sandkrug	Barnim	365	16230
03 3 52 049	Sandstedt	Cuxhaven	1 770	27628
15 2 66 041	Sangerhausen, Stadt	Sangerhausen	27 798	06526
13 0 51 068	Sanitz	Bad Doberan	5 495	18190
01 0 59 181	Sankelmark	Schleswig-Flensburg	1 330	24988
07 3 33 066	Sankt Alban	Donnersbergkreis	338	67813
07 1 35 076	Sankt Aldegund	Cochem-Zell	686	56858
03 1 53 010	Sankt Andreasberg, Bergstadt ...	Goslar	2 484	37444
01 0 51 096	Sankt Annen	Dithmarschen	335	25776
05 3 82 056	Sankt Augustin, Stadt	Rhein-Sieg-Kreis	55 209	53757
08 3 37 097	Sankt Blasien, Stadt	Waldshut	4 240	79837
09 2 78 184	Sankt Englmar	Straubing-Bogen	1 481	94379
08 3 26 052	Sankt Georgen im Schwarzwald, St	Schwarzwald-Baar-Kreis	14 107	78112
07 1 40 133	Sankt Goar, Stadt	Rhein-Hunsrück-Kreis	3 266	56329
10 0 45 117	Sankt Ingbert, Stadt	Saarpfalz-Kreis	40 584	66386
07 3 39 050	Sankt Johann	Mainz-Bingen	750	55578
07 1 37 097	Sankt Johann	Mayen-Koblenz	790	56727
07 3 36 095	Sankt Julian	Kusel	1 387	66887
07 1 33 088	Sankt Katharinen	Bad Kreuznach	305	55595
07 1 38 068	Sankt Katharinen (Landkreis Neuw	Neuwied	3 148	53562
08 2 26 103	Sankt Leon-Rot	Rhein-Neckar-Kreis	11 923	68789
08 3 15 094	Sankt Märgen	Breisgau-Hochschwarzwald	1 867	79274
01 0 61 095	Sankt Margarethen	Steinburg	1 030	25572
07 3 37 070	Sankt Martin	Südliche Weinstraße	1 930	67487
01 0 51 097	Sankt Michaelisdonn	Dithmarschen	3 717	25693
09 2 72 143	Sankt Oswald-Riedlhütte	Freyung-Grafenau	3 162	94568

1) * Bedeutet, daß die Gemeinde mehrere Postleitzahlen hat;
die hier genannte Zahl ist diejenige des Verwaltungssitzes der Gemeinde.

Schlüssel- nummer	Gemeinde	Kreis/Landkreis	Bevöl- kerung	Post- leit- zahl 1)
08 3 15 095	Sankt Peter	Breisgau-Hochschwarzwald	2 375	79271
01 0 54 113	Sankt Peter-Ording	Nordfriesland	4 202	25826
07 1 37 222	Sankt Sebastian	Mayen-Koblenz	2 383	56220
07 2 32 113	Sankt Thomas	Bitburg-Prüm	316	54655
10 0 46 117	Sankt Wendel, Kreisstadt	Sankt Wendel	27 398	66606
09 1 77 137	Sankt Wolfgang	Erding	3 651	84427
15 3 63 097	Sanne	Stendal	178	39596
15 3 70 098	Sanne-Kerkuhn	Altmarkkreis Salzwedel	329	39606
13 0 52 066	Sanzkow	Demmin	220	17111
07 1 40 134	Sargenroth	Rhein-Hunsrück-Kreis	475	55471
15 3 57 031	Sargstedt	Halberstadt	792	38822
01 0 61 096	Sarlhusen	Steinburg	427	24616
07 2 33 061	Sarmersbach	Daun	192	54552
13 0 53 080	Sarmstorf	Güstrow	490	18276
13 0 59 087	Sarnow	Ostvorpommern	566	17392
13 0 52 067	Sarow	Demmin	1 001	17111
03 2 54 028	Sarstedt, Stadt	Hildesheim	17 834	31157
01 0 51 098	Sarzbüttel	Dithmarschen	693	25785
08 3 17 116	Sasbach	Ortenaukreis	5 276	77880
08 3 16 038	Sasbach am Kaiserstuhl	Emmendingen	3 166	79361
08 3 17 118	Sasbachwalden	Ortenaukreis	2 468	77887
13 0 52 068	Sassen	Demmin	618	17121
07 2 33 236	Sassen	Daun	98	56767
05 5 70 036	Sassenberg, Stadt	Warendorf	12 550	48336
03 1 51 025	Sassenburg	Gifhorn	9 547	38524
12 0 66 280	Saßleben	Oberspreewald-Lausitz	413	03205
13 0 61 035	Sassnitz, Stadt	Rügen	12 037	18546
03 4 53 013	Saterland	Cloppenburg	12 371	26683
13 0 56 059	Satow	Müritz	206	17209
13 0 51 069	Satow	Bad Doberan	2 010	18239
01 0 59 071	Satrup	Schleswig-Flensburg	3 071	24986
08 1 27 073	Satteldorf	Schwäbisch Hall	4 793	74589
12 0 69 556	Satzkorn	Potsdam-Mittelmark	542	14476
15 2 56 073	Saubach	Burgenlandkreis	818	06647
12 0 67 428	Sauen	Oder-Spree	124	15848

1) * Bedeutet, daß die Gemeinde mehrere Postleitzahlen hat;
die hier genannte Zahl ist diejenige des Verwaltungssitzes der Gemeinde.

Schlüssel- nummer	Gemeinde	Kreis/Landkreis	Bevöl- kerung	Post- leitzahl 1)
03 3 59 037	Sauensiek	Stade	2 011	21644
09 1 84 141	Sauerlach	München	5 515	82054
07 1 41 122	Sauerthal	Rhein-Lahn-Kreis	221	65391
08 4 37 123	Sauldorf	Sigmaringen	2 384	88605
08 4 37 100	Saulgau, Stadt	Sigmaringen	17 330	88348
09 1 80 129	Saulgrub	Garmisch-Partenkirchen	1 588	82442
07 3 31 058	Saulheim	Alzey-Worms	6 645	55291
01 0 59 072	Saustrup	Schleswig-Flensburg	201	24392
13 0 59 088	Sauzin	Ostvorpommern	319	17440
12 0 62 428	Saxdorf	Elbe-Elster	201	04895
07 2 33 062	Saxler	Daun	81	54558
14 1 77 380	Sayda, Stadt	Freiberg	2 321	09619
06 4 32 021	Schaafheim	Darmstadt-Dieburg	8 481	64850
01 0 59 073	Schaalby	Schleswig-Flensburg	1 565	24882
01 0 58 140	Schacht-Audorf	Rendsburg-Eckernförde	4 247	24790
16 0 61 083	Schachtebich	Eichsfeld	268	37318
01 0 60 070	Schackendorf	Segeberg	808	23795
15 3 62 080	Schackensleben	Ohrekreis	789	39343
15 3 52 032	Schackenthal	Aschersleben-Staßfurt	334	06449
15 1 53 026	Schackstedt	Bernburg	536	06425
15 3 52 033	Schadeleben	Aschersleben-Staßfurt	776	06449
12 0 62 436	Schadewitz	Elbe-Elster	160	03238
12 0 67 432	Schadow	Oder-Spree	137	15848
09 1 84 142	Schäftlarn	München	5 101	82069
12 0 69 560	Schäpe	Potsdam-Mittelmark	125	14547
15 3 63 098	Schäplitz	Stendal	122	39579
01 0 59 158	Schafflund	Schleswig-Flensburg	1 926	24980
15 2 61 050	Schafstädt, Stadt	Merseburg-Querfurt	2 367	06255
01 0 51 099	Schafstedt	Dithmarschen	1 257	25725
16 0 72 015	Schalkau, Stadt	Sonneberg	3 654	96528
07 1 31 073	Schalkenbach	Ahrweiler	724	53426
07 2 33 063	Schalkenmehren	Daun	544	54552
09 2 74 179	Schalkham	Landshut	858	84175
01 0 51 100	Schalkholz	Dithmarschen	544	25782
05 9 62 056	Schalksmühle	Märkischer Kreis	12 190	58579

1) * Bedeutet, daß die Gemeinde mehrere Postleitzahlen hat;
die hier genannte Zahl ist diejenige des Verwaltungssitzes der Gemeinde.

Schlüssel- nummer	Gemeinde	Kreis/Landkreis	Bevöl- kerung	Post- leit- zahl 1)
08 3 36 075	Schallbach	Lörrach	665	79597
07 3 35 041	Schallodenbach	Kaiserslautern	923	67701
08 3 15 098	Schallstadt	Breisgau-Hochschwarzwald	5 684	79227
07 2 32 114	Schankweiler	Bitburg-Prüm	200	54668
03 4 54 046	Schapen	Emsland	2 262	48480
12 0 73 484	Schapow	Uckermark	680	17291
13 0 61 036	Schaprode	Rügen	625	18569
01 0 55 044	Scharbeutz	Ostholstein	11 161	23683 *
07 2 32 115	Scharfbillig	Bitburg-Prüm	84	54636
14 2 80 350	Scharfenberg	Meißen	1 771	01665
14 1 81 330	Scharfenstein	Mittlerer Erzgebirgskreis	1 130	09435
03 3 55 033	Scharnebeck	Lüneburg	3 284	21379
03 3 51 019	Scharnhorst	Celle	686	29348
15 3 58 055	Schartau	Jerichower Land	652	39291
01 0 55 037	Schashagen	Ostholstein	2 331	23730
15 3 57 032	Schauen	Halberstadt	491	38835
06 6 33 023	Schauenburg	Kassel	10 325	34270
09 4 75 165	Schauenstein, Stadt	Hof	2 320	95197
07 3 40 042	Schauerberg	Südwestpfalz	226	66919
09 2 71 148	Schaufling	Deggendorf	1 381	94571
07 1 34 076	Schauren	Birkenfeld	526	55758
07 1 35 077	Schauren	Cochem-Zell	410	56865
09 1 87 142	Schechen	Rosenheim	4 160	83135
08 1 36 062	Schechingen	Ostalbkreis	2 403	73579
03 1 52 023	Scheden	Göttingen	2 065	37127
08 4 37 101	Scheer, Stadt	Sigmaringen	2 760	72516
03 3 57 041	Scheeßel	Rotenburg (Wümme)	11 821	27383
08 2 25 115	Schefflenz	Neckar-Odenwald-Kreis	4 362	74850
01 0 59 074	Scheggerott	Schleswig-Flensburg	395	24392
16 0 72 016	Scheibe-Alsbach	Sonneberg	807	98749
14 1 71 250	Scheibenberg, Stadt	Annaberg	2 476	09481
07 3 34 027	Scheibenhart	Germersheim	698	76779
07 2 33 237	Scheid	Daun	123	54611
09 7 76 125	Scheidegg, Markt	Lindau (Bodensee)	4 097	88175
16 0 74 082	Scheiditz	Saale-Holzland-Kreis	59	07646

1) * Bedeutet, daß die Gemeinde mehrere Postleitzahlen hat;
die hier genannte Zahl ist diejenige des Verwaltungssitzes der Gemeinde.

4 Gemeinden in alphabetischer Ordnung mit Schlüsselnummer,
Bevölkerung und Postleitzahl am 31.12.1997

S

Schlüssel- nummer	Gemeinde	Kreis/Landkreis	Bevöl- kerung	Post- leit- zahl 1)
07 1 41 124	Scheidt	Rhein-Lahn-Kreis	327	56379
09 5 75 161	Scheinfeld, Stadt	Neustadt a.d.Aisch-Bad Windsheim	4 860	91443
07 2 32 116	Scheitenkorb	Bitburg-Prüm	34	54673
15 2 68 024	Schelkau	Weißenfels	245	06682
08 4 25 108	Schellklingen, Stadt	Alb-Donau-Kreis	7 184	89601
15 2 56 074	Schellbach	Burgenlandkreis	585	06712
15 3 63 099	Schelldorf	Stendal	120	39517
03 2 54 029	Schellerten	Hildesheim	8 592	31174
01 0 57 070	Schellhorn	Plön	1 498	24211
07 3 36 091	Schellweiler	Kusel	569	66869
08 4 26 134	Schemmerhofen	Biberach	7 067	88433
01 0 61 097	Schenefeld	Steinburg	2 403	25560
01 0 56 044	Schenefeld, Stadt	Pinneberg	17 097	22869
07 1 43 066	Schenkelberg	Westerwaldkreis	700	56244
12 0 73 489	Schenkenberg	Uckermark	470	17291
12 0 69 564	Schenkenberg	Potsdam-Mittelmark	1 164	14778
12 0 71 336	Schenkendöbern	Spree-Neiße	425	03172
12 0 61 416	Schenkendorf	Dahme-Spreewald	1 040	15711
12 0 69 568	Schenkenhorst	Potsdam-Mittelmark	405	14532
15 3 70 099	Schenkenhorst	Altmarkkreis Salzwedel	191	39638
08 3 25 050	Schenkenzell	Rottweil	1 974	77773
06 6 32 019	Schenklengsfeld	Hersfeld-Rotenburg	4 915	36277
05 1 70 036	Schermbeck	Wesel	13 319	46514
15 3 55 045	Schermcke	Bördekreis	661	39387
15 3 58 056	Schermen	Jerichower Land	1 577	39291
16 0 65 083	Schernberg	Kyffhäuserkreis	3 440	99713
15 3 63 100	Schernebeck	Stendal	247	39517
09 1 76 160	Schernfeld	Eichstätt	2 839	85132
15 3 63 101	Schernikau	Stendal	375	39579
12 0 67 436	Schernsdorf	Oder-Spree	403	15890
09 7 72 197	Scherstetten	Augsburg	993	86872
09 4 71 185	Scheßlitz, Stadt	Bamberg	7 034	96110
15 1 59 039	Scheuder	Köthen	414	06386
07 1 32 098	Scheuerfeld	Altenkirchen (Westerwald)	2 207	57584
07 2 32 117	Scheuern	Bitburg-Prüm	57	54673

1) * Bedeutet, daß die Gemeinde mehrere Postleitzahlen hat;
die hier genannte Zahl ist diejenige des Verwaltungssitzes der Gemeinde.

Schlüssel- nummer	Gemeinde	Kreis/Landkreis	Bevöl- kerung	Post- leit- zahl 1)
09 1 81 138	Scheuring	Landsberg a. Lech	1 625	86937
09 1 86 151	Scheyern	Pfaffenhofen a.d. Ilm	4 206	85298
12 0 61 420	Schlebsdorf	Dahme-Spreewald	117	15938
05 7 66 060	Schieder-Schwalenberg, Stadt ...	Lippe	9 671	32816
15 3 64 019	Schielo	Quedlinburg	620	06493
15 1 54 035	Schierau	Bitterfeld	851	06779
01 0 60 071	Schieren	Segeberg	266	23795
01 0 58 141	Schierensee	Rendsburg-Eckernförde	406	24241
15 3 69 021	Schierke	Wernigerode	873	38879
09 3 75 196	Schierling, Markt	Regensburg	7 200	84069
07 3 33 067	Schiersfeld	Donnersbergkreis	279	67823
07 1 41 125	Schiesheim	Rhein-Lahn-Kreis	264	65623
03 3 52 050	Schiffdorf	Cuxhaven	12 962	27619
07 3 38 025	Schifferstadt, Stadt	Ludwigshafen	18 955	67105
12 0 64 436	Schiffmühle	Märkisch-Oderland	705	16259
10 0 43 116	Schiffweiler	Neunkirchen	17 798	66578
12 0 62 440	Schilda	Elbe-Elster	672	03253
14 3 89 260	Schildau, Gneisenaustadt, Stadt	Torgau-Ölschatz	2 932	04889
12 0 65 268	Schildow	Oberhavel	3 229	16552
07 2 35 119	Schillingen	Trier-Saarburg	1 295	54429
09 5 71 198	Schillingsfürst, Stadt	Ansbach	2 773	91583
16 0 68 047	Schillingstedt	Sömmerda	279	99625
01 0 57 071	Schillisdorf	Plön	885	24637
08 3 25 051	Schiltach, Stadt	Rottweil	4 089	77761
09 7 71 162	Schiltberg	Aichach-Friedberg	1 743	86576
16 0 61 113	Schimberg	Eichsfeld	2 571	37308
13 0 58 092	Schimm	Nordwestmecklenburg	323	23972
07 3 40 043	Schindhard	Südwestpfalz	594	66996
01 0 58 142	Schinkel	Rendsburg-Eckernförde	1 022	24214
15 3 63 102	Schinne	Stendal	538	39579
01 0 53 109	Schiphorst	Herzogtum Lauenburg	455	23847
12 0 66 284	Schipkau	Oberspreewald-Lausitz	4 579	01993
14 2 72 320	Schirgiswalde, Stadt	Bautzen	3 149	02681
09 3 74 154	Schirmitz	Neustadt a.d. Waldnaab	2 043	92718
09 4 79 147	Schirnding, Markt	Wunsiedel i. Fichtelgebirge	1 721	95706

1) * Bedeutet, daß die Gemeinde mehrere Postleitzahlen hat;
die hier genannte Zahl ist diejenige des Verwaltungssitzes der Gemeinde.

Schlüssel- nummer	Gemeinde	Kreis/Landkreis	Bevöl- kerung	Post- leit- zahl 1)
14 3 79 680	Schkeuditz, Stadt	Leipziger Land	13 590	04435
16 0 74 116	Schkölen, Stadt	Saale-Holzland-Kreis	3 266	07619
15 1 71 064	Schköna	Wittenberg	865	06773
15 2 61 051	Schkopau	Merseburg-Querfurt	3 094	06258
15 2 68 025	Schkortleben	Weißenfels	678	06688
12 0 61 424	Schlabendorf	Dahme-Spreewald	281	15926
03 1 58 026	Schladeu	Wolfenbüttel	5 405	38315
07 2 31 114	Schlade	Bernkastel-Wittlich	134	54534
15 3 58 057	Schlagenthin	Jerichower Land	888	39307
13 0 58 093	Schlagsdorf	Nordwestmecklenburg	1 041	19217
08 1 16 063	Schlaithdorf	Esslingen	1 607	72667
15 1 54 036	Schlaitz	Bitterfeld	937	06774
12 0 69 572	Schlalach	Potsdam-Mittelmark	359	14822
12 0 69 576	Schlamau	Potsdam-Mittelmark	572	14827
09 3 74 155	Schlammsdorf	Neustadt a.d. Waldnaab	837	95519
05 7 66 064	Schlangen	Lippe	8 472	33189
06 4 39 014	Schlangenbad	Rheingau-Taunus-Kreis	6 106	65388
15 3 57 033	Schlanstedt	Halberstadt	1 233	38838
08 1 17 043	Schlat	Göppingen	1 682	73114
15 2 56 075	Schleberoda	Burgenlandkreis	207	06632
09 1 89 141	Schleching	Traunstein	1 732	83259
16 0 69 041	Schlechtsart	Hildburghausen	149	98663
15 1 71 065	Schleesen	Wittenberg	574	06785
14 2 86 380	Schlegel	Löbau-Zittau	1 077	02788
14 1 82 370	Schlegel	Mittweida	384	09661
16 0 75 097	Schlegel	Saale-Orla-Kreis	449	07366
09 1 73 142	Schlehdorf	Bad Tölz-Wolfratshausen	1 047	82444
07 2 35 120	Schleich	Trier-Saarburg	205	54340
16 0 63 068	Schleid	Wartburgkreis	1 198	36419
07 2 32 118	Schleid	Bitburg-Prüm	420	54636
05 3 66 036	Schleiden, Stadt	Euskirchen	13 999	53937
14 2 84 360	Schleife	Niederschles. Oberlausitzkreis ..	2 997	02959
16 0 74 084	Schleifreisen	Saale-Holzland-Kreis	477	07629
16 0 75 098	Schleiz, Stadt	Saale-Orla-Kreis	9 375	07907
14 1 91 270	Schlema	Aue-Schwarzenberg	6 249	08301

1) * Bedeutet, daß die Gemeinde mehrere Postleitzahlen hat;
die hier genannte Zahl ist diejenige des Verwaltungssitzes der Gemeinde.

Schlüssel- nummer	Gemeinde	Kreis/Landkreis	Bevöl- kerung	Post- leit- zahl 1)
13 0 53 081	Schlemmin	Güstrow	174	18249
13 0 57 077	Schlemmin	Nordvorpommern	344	18320
12 0 61 428	Schleppzig	Dahme-Spreewald	639	15910
01 0 57 072	Schlesen	Pflön	450	24256
01 0 59 075	Schleswig, Stadt	Schleswig-Flensburg	26 350	24837
14 1 71 260	Schlettau, Stadt	Annaberg	2 794	09487
16 0 69 042	Schleusegrund	Hildburghausen	3 680	98667
16 0 69 043	Schleusingen, Stadt	Hildburghausen	5 995	98553
01 0 51 102	Schlichting	Dithmarschen	251	25776
12 0 62 444	Schlieben, Stadt	Elbe-Elster	2 280	04936
08 3 36 078	Schliengen	Lörrach	4 773	79418
08 4 36 069	Schlier	Ravensburg	3 537	88281
08 1 17 044	Schlierbach	Göppingen	3 746	73278
07 1 40 135	Schlierschied	Rhein-Hunsrück-Kreis	232	55483
09 1 82 131	Schliersee, Markt	Miesbach	6 306	83727
06 5 35 015	Schlitz, Stadt	Vogelsbergkreis	10 330	36110
16 0 74 085	Schlöben	Saale-Holzland-Kreis	806	07646
13 0 56 060	Schloen	Müritz	389	17192
05 7 54 036	Schloß Holte-Stukenbrock	Gütersloh	24 168	33758
07 1 33 089	Schloßböckelheim	Bad Kreuznach	424	55596
16 0 73 078	Schloßkulm	Saalfeld-Rudolstadt	82	07407
16 0 68 048	Schloßvippach	Sömmerda	1 611	99195
01 0 61 098	Schlotfeld	Steinburg	245	25551
16 0 64 057	Schlotheim, Stadt	Unstrut-Hainich-Kreis	4 577	99994
08 3 15 102	Schluchsee	Breisgau-Hochschwarzwald	2 503	79859
06 4 35 025	Schlüchtern, Stadt	Main-Kinzig-Kreis	16 639	36381
09 4 71 220	Schlüsselfeld, Stadt	Bamberg	5 752	96132
12 0 69 580	Schlunkendorf	Potsdam-Mittelmark	172	14547
14 1 93 390	Schlunzig	Zwickauer Land	289	08138
12 0 65 272	Schmachtenhagen	Oberhavel	1 591	16515
13 0 51 070	Schmadebeck	Bad Doberan	247	18236
07 3 40 044	Schmalenberg	Südwestpfalz	663	67718
01 0 60 072	Schmalensee	Segeberg	525	24638
01 0 60 073	Schmalfeld	Segeberg	1 840	24640
16 0 66 063	Schmalkalden, Kurort, Stadt	Schmalkalden-Meiningen	19 166	98574

1) * Bedeutet, daß die Gemeinde mehrere Postleitzahlen hat;
die hier genannte Zahl ist diejenige des Verwaltungssitzes der Gemeinde.

4 Gemeinden in alphabetischer Ordnung mit Schlüsselnummer,
Bevölkerung und Postleitzahl am 31.12.1997

S

Schlüssel- nummer	Gemeinde	Kreis/Landkreis	Bevöl- kerung	Post- leit- zahl 1)
05 9 58 040	Schmallenberg, Stadt	Hochsauerlandkreis	26 704	57392
01 0 58 143	Schmalstede	Rendsburg-Eckernförde	226	24241
15 2 60 053	Schmalzerode	Mansfelder Land	316	06295
12 0 73 492	Schmargendorf	Uckermark	327	16278
13 0 52 069	Schmarsow	Demmin	265	17129
15 3 69 022	Schmatzfeld	Wernigerode	378	38855
13 0 59 089	Schmatzin	Ostvorpommern	401	17390
01 0 51 103	Schmedeswurth	Dithmarschen	216	25724
16 0 69 044	Schmeheim	Hildburghausen	384	98530
10 0 44 117	Schmelz	Saarlouis	17 369	66839
12 0 69 584	Schmergow	Potsdam-Mittelmark	820	14550
12 0 62 448	Schmerkendorf	Elbe-Elster	643	04895
09 3 76 159	Schmidgaden	Schwandorf	2 764	92546
09 3 71 148	Schmidmühlen, Markt	Amberg-Weizbach	2 367	92287
07 1 34 077	Schmidthachenbach	Birkenfeld	442	55758
09 7 71 163	Schmiechen	Aichach-Friedberg	1 090	86511
12 0 73 496	Schmiedeberg	Uckermark	143	16278
14 2 90 410	Schmiedeberg	Weißeritzkreis	3 533	01762
16 0 73 079	Schmiedefeld	Saalfeld-Rudolstadt	1 311	98739
16 0 70 046	Schmiedefeld am Rennsteig	Ilm-Kreis	2 168	98711
16 0 71 083	Schmiedehausen	Weimarer Land	480	99518
16 0 73 081	Schmieden	Saalfeld-Rudolstadt	53	07407
16 0 75 099	Schmieritz	Saale-Orla-Kreis	460	07819
01 0 53 110	Schmilau	Herzogtum Lauenburg	565	23911
15 1 71 066	Schmilkendorf	Wittenberg	245	06896
07 1 34 078	Schmißberg	Birkenfeld	233	55765
07 3 40 224	Schmitshausen	Südwestpfalz	425	66484
07 1 35 078	Schmitt	Cochem-Zell	164	56825
06 4 34 009	Schmitten	Hochtaunuskreis	8 277	61389
07 1 33 090	Schmittweiler	Bad Kreuznach	233	67829
12 0 73 500	Schmölln	Uckermark	663	17291
14 2 72 330	Schmölln-Putzkau	Bautzen	3 742	01877
16 0 77 043	Schmölln, Stadt	Altenburger Land	13 269	04626
12 0 71 340	Schmogrow	Spree-Neiße	531	03096
12 0 70 360	Schmolde	Prignitz	389	16945

1) * Bedeutet, daß die Gemeinde mehrere Postleitzahlen hat;
die hier genannte Zahl ist diejenige des Verwaltungssitzes der Gemeinde.

Schlüssel- nummer	Gemeinde	Kreis/Landkreis	Bevöl- kerung	Post- leitz- zahl 1)
15 2 61 052	Schmon	Merseburg-Querfurt	886	06268
16 0 75 101	Schmorda	Saale-Orla-Kreis	110	07389
09 4 72 184	Schnabelwaid, Markt	Bayreuth	1 008	91289
03 3 54 021	Schnackenburg, Stadt	Lüchow-Dannenberg	683	29493
14 3 74 320	Schnaditz	Delitzsch	363	04849
09 1 89 142	Schnaitsee	Traunstein	3 545	83530
09 5 74 155	Schnaittach, Markt	Nürnberger Land	8 275	91220
09 3 71 150	Schnaittenbach, Stadt	Amberg-Weizbach	4 385	92253
01 0 53 111	Schnakenbek	Herzogtum Lauenburg	819	21481
01 0 59 076	Schnarup-Thumby	Schleswig-Flensburg	573	24891
14 1 78 570	Schneckengrün	Vogtlandkreis	259	08527
07 3 35 042	Schneckenhausen	Kaiserslautern	631	67699
09 4 76 171	Schneckenlohe	Kronach	1 177	96277
09 6 76 156	Schneeberg, Markt	Miltenberg	1 921	63936
14 1 91 280	Schneeberg, Stadt	Aue-Schwarzenberg	17 615	08289
03 3 54 022	Schnega	Lüchow-Dannenberg	1 601	29465
14 1 78 580	Schneidenbach	Vogtlandkreis	405	08468
15 3 52 034	Schneidlingen	Aschersleben-Staßfurt	1 288	39435
09 1 72 131	Schneizlreuth	Berchtesgadener Land	1 493	83458
09 5 71 199	Schnelldorf	Ansbach	3 480	91625
15 1 71 067	Schnellin	Wittenberg	356	06901
07 1 33 204	Schneppenbach	Bad Kreuznach	288	55608
03 3 58 019	Schneverdingen, Stadt	Soltau-Fallingb.ostel	17 613	29640
07 1 40 138	Schnorbach	Rhein-Hunsrück-Kreis	198	55497
08 4 25 110	Schnürpflingen	Alb-Donau-Kreis	1 384	89194
01 0 54 115	Schobüll	Nordfriesland	1 640	25875
15 2 65 046	Schochwitz	Saalkreis	1 101	06179
07 2 35 122	Schoden	Trier-Saarburg	599	54441
12 0 72 376	Schöbendorf	Teltow-Fläming	186	15837
06 5 32 018	Schöffengrund	Lahn-Dill-Kreis	6 474	35641
09 2 72 145	Schöfweg	Freyung-Grafenau	1 354	94572
09 6 71 152	Schöllkrippen, Markt	Aschaffenburg	3 735	63825
09 2 71 149	Schöllnach, Markt	Deggendorf	4 950	94508
12 0 66 288	Schöllnitz	Oberspreewald-Lausitz	333	03229
08 2 35 065	Schömburg	Calw	8 755	75328

1) * Bedeutet, daß die Gemeinde mehrere Postleitzahlen hat;
die hier genannte Zahl ist diejenige des Verwaltungssitzes der Gemeinde.

Schlüssel- nummer	Gemeinde	Kreis/Landkreis	Bevöl- kerung	Post- leit- zahl 1)
16 0 76 065	Schömberg	Greiz	124	07570
08 4 17 057	Schömberg, Stadt	Zollernalbkreis	4 411	72355
07 2 35 123	Schömerich	Trier-Saarburg	134	54314
14 3 89 270	Schöna	Torgau-Oschatz	346	04838
12 0 72 380	Schöna-Kolpien	Teltow-Fläming	370	04936
08 1 15 044	Schönaich	Böblingen	9 877	71101
09 2 77 144	Schönau	Rottal-Inn	1 875	84337
07 3 40 045	Schönau (Pfalz)	Südwestpfalz	524	66996
09 1 72 132	Schönau a. Königssee	Berchtesgadener Land	5 555	83471
09 6 73 163	Schönau a.d. Brend	Rhön-Grabfeld	1 456	97659
08 3 36 079	Schönau im Schwarzwald, Stadt ..	Lörrach	2 557	79677
14 2 86 390	Schönau-Berzdorf a.d. Eigen	Löbau-Zittau	1 963	02899
08 2 26 080	Schönau, Stadt	Rhein-Neckar-Kreis	4 675	69250
14 2 86 400	Schönbach	Löbau-Zittau	1 452	02708
16 0 76 066	Schönbach	Greiz	205	07985
07 2 33 064	Schönbach	Daun	300	54552
13 0 55 061	Schönbeck	Mecklenburg-Strelitz	555	17349
01 0 58 144	Schönbek	Rendsburg-Eckernförde	169	24582
01 0 53 112	Schönberg	Herzogtum Lauenburg	1 182	22929
07 2 31 115	Schönberg	Bernkastel-Wittlich	242	54426
12 0 68 380	Schönberg	Ostprignitz-Ruppin	288	16835
15 3 63 103	Schönberg	Stendal	606	39615
14 1 73 240	Schönberg	Chemnitzer Land	996	08393
14 1 78 590	Schönberg	Vogtlandkreis	287	08539
09 1 83 143	Schönberg	Mühldorf a. Inn	942	84573
01 0 57 073	Schönberg (Holstein)	Plön	6 200	24217
09 2 72 147	Schönberg, Markt	Freyung-Grafenau	4 063	94513
13 0 58 094	Schönberg, Stadt	Nordwestmecklenburg	4 327	23923
12 0 62 452	Schönborn	Elbe-Elster	1 436	03253
07 3 33 068	Schönborn	Donnersbergkreis	144	67808
14 2 85 290	Schönborn	Riesa-Großenhain	197	01561
07 1 40 139	Schönborn	Rhein-Hunsrück-Kreis	270	55469
07 1 41 126	Schönborn	Rhein-Lahn-Kreis	699	56370
14 1 82 380	Schönborn-Dreiwerden-Seifersbach	Mittweida	1 816	09648
14 1 78 600	Schönbrunn	Vogtlandkreis	346	08485

1) * Bedeutet, daß die Gemeinde mehrere Postleitzahlen hat;
die hier genannte Zahl ist diejenige des Verwaltungssitzes der Gemeinde.

Schlüssel- nummer	Gemeinde	Kreis/Landkreis	Bevöl- kerung	Post- leitz- zahl 1)
14 1 81 340	Schönbrunn	Mittlerer Erzgebirgskreis	558	09429
08 2 26 081	Schönbrunn	Rhein-Neckar-Kreis	3 096	69436
09 4 71 186	Schönbrunn 1. Steigerwald	Bamberg	1 850	96185
15 2 56 076	Schönburg	Burgenlandkreis	1 290	06618
07 2 35 124	Schöndorf	Trier-Saarburg	789	54316
16 0 75 102	Schöndorf	Saale-Orla-Kreis	333	07924
12 0 70 364	Schönebeck	Prignitz	199	16928
15 3 67 023	Schönebeck (Elbe), Stadt	Schönebeck	37 813	39218
12 0 73 504	Schöneberg	Uckermark	284	16278
07 1 33 091	Schöneberg	Bad Kreuznach	649	55444
07 1 32 099	Schöneberg	Altenkirchen (Westerwald)	382	57638
06 4 35 026	Schöneck	Main-Kinzig-Kreis	10 818	61137
14 1 78 610	Schöneck/Vogtl., Stadt	Vogtlandkreis	3 968	08261
07 2 32 304	Schönecken	Bitburg-Prüm	1 621	54614
12 0 61 432	Schönefeld	Dahme-Spreewald	2 485	12529
12 0 72 388	Schöneiche	Teltow-Fläming	542	15749
12 0 67 440	Schöneiche b. Berlin	Oder-Spree	10 363	15566
08 3 36 080	Schönenberg	Lörrach	343	79677
07 3 36 092	Schönenberg-Kübelberg	Kusel	5 484	66901
12 0 60 204	Schönerlinde	Barnim	940	16352
12 0 68 384	Schönermark	Ostprignitz-Ruppin	297	16845
12 0 73 512	Schönermark	Uckermark	510	17291
12 0 65 276	Schönermark	Oberhavel	463	16775
12 0 73 508	Schönermark	Uckermark	437	16278
12 0 62 456	Schönnewalde	Elbe-Elster	214	03253
12 0 62 460	Schönnewalde, Stadt	Elbe-Elster	1 058	04916
16 0 65 064	Schönewerda	Kyffhäuserkreis	848	06556
03 1 51 026	Schönewörde	Gifhorn	935	29396
13 0 52 070	Schönfeld	Demmin	439	17111
12 0 73 520	Schönfeld	Uckermark	810	17291
12 0 73 516	Schönfeld	Uckermark	176	16307
12 0 60 208	Schönfeld	Barnim	379	16356
14 1 71 270	Schönfeld	Annaberg	917	09488
15 3 63 104	Schönfeld	Stendal	265	39524
14 2 85 300	Schönfeld	Riesa-Großenhain	2 031	01561

1) * Bedeutet, daß die Gemeinde mehrere Postleitzahlen hat;
die hier genannte Zahl ist diejenige des Verwaltungssitzes der Gemeinde.

4 Gemeinden in alphabetischer Ordnung mit Schlüsselnummer,
Bevölkerung und Postleitzahl am 31.12.1997

S

Schlüssel- nummer	Gemeinde	Kreis/Landkreis	Bevöl- kerung	Post- leit- zahl 1)
14 2 87 360	Schönfeld-Weißig	Sächsische Schweiz	11 175	01474
12 0 67 444	Schönfelde	Oder-Spree	299	15518
12 0 64 440	Schönfließ	Märkisch-Oderland	161	15326
12 0 65 280	Schönfließ	Oberhavel	937	16567
09 1 79 147	Schöngeising	Fürstenfeldbruck	1 727	82296
16 0 74 086	Schöngleina	Saale-Holzland-Kreis	524	07646
16 0 61 084	Schönhagen	Eichsfeld	137	37318
12 0 72 392	Schönhagen	Teltow-Fläming	311	14959
12 0 70 368	Schönhagen b. Gumtow	Prignitz	158	16866
13 0 55 062	Schönhausen	Mecklenburg-Strelitz	374	17337
15 3 63 105	Schönhausen (Elbe)	Stendal	2 218	39524
14 1 91 290	Schönheide	Aue-Schwarzenberg	5 815	08304
12 0 63 268	Schönholz-Neuwerder	Havelland	190	14728
01 0 58 145	Schönhorst	Rendsburg-Eckernförde	337	24220
03 1 54 019	Schöningen, Stadt	Heimstedt	14 494	38364
01 0 57 074	Schönkirchen	Pflön	6 263	24232
12 0 73 524	Schönnow	Uckermark	264	16306
12 0 60 212	Schönnow	Barnim	4 172	16321
09 3 76 160	Schönsee, Stadt	Schwandorf	2 857	92539
16 0 64 058	Schönstedt	Unstrut-Hainich-Kreis	1 475	99947
08 1 26 072	Schöntal	Hohenlohekreis	5 818	74214
14 2 92 480	Schönteichen	Kamenz	2 370	01936
09 3 72 157	Schönthal	Cham	1 934	93488
08 3 26 054	Schönwald im Schwarzwald	Schwarzwald-Baar-Kreis	2 612	78141
09 4 79 150	Schönwald, Stadt	Wunsiedel i. Fichtelgebirge	4 024	95173
12 0 60 216	Schönwalde	Barnim	1 732	16352
12 0 61 436	Schönwalde	Dahme-Spreewald	1 306	15910
12 0 63 272	Schönwalde	Havelland	3 241	14621
13 0 62 053	Schönwalde	Uecker-Randow	602	17309
15 3 63 106	Schönwalde (Altmark)	Stendal	120	39517
01 0 55 038	Schönwalde am Bungsberg	Ostholstein	2 505	23744
12 0 73 528	Schönwerder	Uckermark	350	17291
14 3 74 325	Schönwölkau	Delitzsch	2 481	04509
03 1 58 027	Schöppenstedt, Stadt	Wolfenbüttel	6 125	38170
05 5 54 052	Schöppingen	Borken	6 951	48624

1) * Bedeutet, daß die Gemeinde mehrere Postleitzahlen hat;
die hier genannte Zahl ist diejenige des Verwaltungssitzes der Gemeinde.

Schlüssel- nummer	Gemeinde	Kreis/Landkreis	Bevöl- kerung	Post- leit- zahl 1)
16 0 74 087	Schöps	Saale-Holzland-Kreis	325	07768
14 2 84 370	Schöpstal	Niederschles. Oberlausitzkreis ..	2 750	02829
03 2 51 031	Scholen	Diepholz	820	27251
09 6 77 182	Schollbrunn	Main-Spessart	934	97852
15 3 63 107	Schollene	Stendal	1 393	14715
08 3 26 055	Schonach im Schwarzwald	Schwarzwald-Baar-Kreis	4 265	78136
09 1 81 139	Schondorf a. Ammersee	Landsberg a. Lech	3 605	86938
09 6 72 149	Schondra, Markt	Bad Kissingen	1 734	97795
09 1 90 148	Schongau, Stadt	Weilheim-Schongau	11 949	86956
09 1 87 173	Schonstett	Rosenheim	1 165	83137
09 6 78 174	Schonungen	Schweinfurt	8 253	97453
08 3 36 081	Schopfheim, Stadt	Lörrach	18 367	79650
08 2 37 061	Schopfloch	Freudenstadt	2 422	72296
09 5 71 200	Schopfloch, Markt	Ansbach	2 873	91626
07 3 35 204	Schopp	Kaiserslautern	1 530	67707
15 3 58 058	Schopsdorf	Jerichower Land	251	39291
12 0 71 344	Schorbus	Spree-Neiße	668	03058
09 3 72 158	Schorndorf	Cham	2 326	93489
08 1 19 067	Schorndorf, Stadt	Rems-Murr-Kreis	38 135	73614
07 3 31 059	Schornsheim	Alzey-Worms	1 558	55288
15 3 63 108	Schorstedt	Stendal	324	39606
03 4 55 015	Schortens	Friesland	21 219	26419
15 1 59 040	Schortewitz	Köthen	771	06369
13 0 54 095	Schossin	Ludwigslust	260	19073
06 5 35 016	Schotten, Stadt	Vogelsbergkreis	11 736	63679
12 0 62 464	Schraden	Elbe-Elster	629	04928
08 3 25 053	Schramberg, Stadt	Rottweil	19 194	78713
15 3 70 100	Schrampe	Altmarkkreis Salzwedel	303	39619
15 2 61 053	Schraplau, Stadt	Merseburg-Querfurt	1 581	06279
14 3 75 170	Schreibitz	Döbeln	596	04720
06 6 34 021	Schrecksbach	Schwalm-Eder-Kreis	3 378	34637
15 1 54 037	Schrenz	Bitterfeld	638	06780
12 0 70 372	Schreppkow	Prignitz	177	16866
01 0 53 113	Schretstaken	Herzogtum Lauenburg	470	21493
08 2 26 082	Schriesheim, Stadt	Rhein-Neckar-Kreis	13 584	69198

1) * Bedeutet, daß die Gemeinde mehrere Postleitzahlen hat;
die hier genannte Zahl ist diejenige des Verwaltungssitzes der Gemeinde.

Schlüssel- nummer	Gemeinde	Kreis/Landkreis	Bevöl- kerung	Post- leit- zahl 1)
09 1 85 158	Schrobenhausen, Stadt	Neuburg-Schrobenhausen	15 697	86529
08 1 27 075	Schrozberg, Stadt	Schwäbisch Hall	6 216	74575
01 0 51 104	Schrum	Dithmarschen	84	25782
01 0 59 077	Schuby	Schleswig-Flensburg	2 330	24850
01 0 58 146	Schülldorf	Rendsburg-Eckernförde	537	24790
07 2 33 239	Schüller	Daun	350	54586
01 0 51 105	Schülp	Dithmarschen	473	25764
01 0 58 147	Schülp b. Nortorf	Rendsburg-Eckernförde	696	24589
01 0 58 148	Schülp b. Rendsburg	Rendsburg-Eckernförde	858	24813
07 1 32 100	Schürdt	Altenkirchen (Westerwald)	217	57632
01 0 53 114	Schürensöhlen	Herzogtum Lauenburg	163	23847
03 4 56 021	Schüttorf, Stadt	Grafschaft Bentheim	11 290	48465
15 1 71 068	Schützberg	Wittenberg	182	06917
12 0 61 440	Schuhlen-Wiese	Dahme-Spreewald	273	15910
07 1 31 074	Schuld	Ahrweiler	852	53520
13 0 57 078	Schulenberg	Nordvorpommern	423	18334
03 1 53 011	Schulenberg im Oberharz	Goslar	358	38707
01 0 53 115	Schulendorf	Herzogtum Lauenburg	408	21516
12 0 65 284	Schulzendorf	Oberhavel	325	16775
12 0 61 444	Schulzendorf	Dahme-Spreewald	6 090	15732
08 3 17 121	Schuttental	Ortenaukreis	3 353	77978
08 3 17 122	Schutterwald	Ortenaukreis	6 910	77746
07 2 33 065	Schutz	Daun	159	54570
07 1 32 101	Schutzbach	Altenkirchen (Westerwald)	463	57520
13 0 51 071	Schwaan, Stadt	Bad Doberan	5 417	18258
16 0 76 067	Schwaara	Greiz	115	07554
09 5 65 000	Schwabach, Stadt	Kreisfreie Stadt	37 944	91126
09 1 90 149	Schwabbruck	Weilheim-Schongau	856	86986
07 3 39 051	Schwabenheim an der Selz	Mainz-Bingen	2 463	55270
09 1 74 143	Schwabhausen	Dachau	5 456	85247
16 0 67 059	Schwabhausen	Gotha	730	99869
09 7 72 200	Schwabmünchen, Stadt	Augsburg	12 402	86830
09 1 90 151	Schwabsofen	Weilheim-Schongau	1 217	86987
01 0 54 116	Schwabstedt	Nordfriesland	1 265	25876
08 1 36 065	Schwäbisch Gmünd, Stadt	Ostalbkreis	62 718	73525 *

1) * Bedeutet, daß die Gemeinde mehrere Postleitzahlen hat;
die hier genannte Zahl ist diejenige des Verwaltungssitzes der Gemeinde.

Schlüssel- nummer	Gemeinde	Kreis/Landkreis	Bevöl- kerung	Post- leitzahl 1)
08 1 27 076	Schwäbisch Hall, Stadt	Schwäbisch Hall	35 628	74523
03 2 51 032	Schwaförden	Diepholz	1 498	27252
09 5 74 156	Schwaig b. Nürnberg	Nürnberger Land	8 478	90571
09 1 80 131	Schwaigen	Garmisch-Partenkirchen	616	82445
08 1 25 086	Schwaigern, Stadt	Heilbronn	10 501	74193
08 1 19 068	Schwaikheim	Rems-Murr-Kreis	8 562	71409
10 0 44 118	Schwalbach	Saarlouis	19 138	66773
06 4 36 011	Schwalbach am Taunus, Stadt	Main-Taunus-Kreis	14 252	65824
07 1 40 140	Schwall	Rhein-Hunsrück-Kreis	287	56281
16 0 66 064	Schwallungen	Schmalkalden-Meiningen	2 926	98590
06 6 34 022	Schwalmsstadt, Stadt	Schwalme-Eder-Kreis	19 335	34613
06 5 35 017	Schwalmtal	Vogelsbergkreis	3 406	36318
05 1 66 024	Schwalmtal	Viersen	18 247	41366
08 3 17 150	Schwanau	Ortenaukreis	6 343	77963
13 0 55 063	Schwanbeck	Mecklenburg-Strelitz	389	17099
09 3 76 161	Schwandorf, Stadt	Schwandorf	27 592	92421
12 0 60 220	Schwanebeck	Barnim	3 473	16341
12 0 69 588	Schwanebeck	Potsdam-Mittelmark	309	14806
15 3 57 034	Schwanebeck, Stadt	Halberstadt	2 438	39397
15 3 55 046	Schwaneberg	Bördekreis	813	39171
15 3 62 081	Schwanefeld	Ohrekreis	367	39343
03 3 56 009	Schwanewede	Osterholz	18 215	28790
09 6 78 175	Schwanfeld	Schweinfurt	2 036	97523
09 7 77 169	Schwangau	Ostallgäu	3 396	87645
13 0 54 096	Schwanheide	Ludwigslust	767	19258
07 3 40 047	Schwanheim	Südwestpfalz	624	76848
12 0 68 388	Schwanow	Ostprignitz-Ruppin	149	16831
09 5 76 132	Schwanstetten, Markt	Roth	7 221	90596
12 0 65 288	Schwante	Oberhavel	1 429	16727
03 2 51 033	Schwarne	Diepholz	2 105	27327
03 3 58 020	Schwarmstedt	Soi tau-Fallingbostel	4 966	29690
01 0 57 076	Schwartbuck	Plön	759	24257
13 0 56 061	Schwarz	Mürit z	453	17252
16 0 66 065	Schwarza	Schmalkalden-Meiningen	1 501	98547
08 2 25 116	Schwarzach	Neckar-Odenwald-Kreis	3 253	74869

1) * Bedeutet, daß die Gemeinde mehrere Postleitzahlen hat;
die hier genannte Zahl ist diejenige des Verwaltungssitzes der Gemeinde.

Schlüssel- nummer	Gemeinde	Kreis/Landkreis	Bevöl- kerung	Post- leitz- zahl 1)
09 6 75 165	Schwarzach a. Main, Markt	Kitzingen	3 463	97359
09 3 76 162	Schwarzach b. Nabburg	Schwandorf	1 461	92548
09 2 78 187	Schwarzach, Markt	Straubing-Bogen	2 721	94374
12 0 66 292	Schwarzbach	Oberspreewald-Lausitz	780	01945
16 0 76 068	Schwarzbach	Greiz	261	07589
16 0 73 082	Schwarzburg	Saalfeld-Rudolstadt	707	07427
12 0 71 348	Schwarze Pumpe	Spree-Neiße	2 759	03139
07 1 40 141	Schwarzen	Rhein-Hunsrück-Kreis	135	55481
09 3 74 156	Schwarzenbach	Neustadt a.d. Waldnaab	1 024	92720
09 4 75 169	Schwarzenbach a. Wald, Stadt ...	Hof	5 624	95131
09 4 75 168	Schwarzenbach a.d. Saale, Stadt	Hof	8 484	95126
01 0 53 116	Schwarzenbek, Stadt	Herzogtum Lauenburg	13 045	21493
14 1 91 300	Schwarzenberg/Erzgeb., Stadt ...	Aue-Schwarzenberg	18 170	08340
07 2 31 116	Schwarzenborn	Bernkastel-Wittlich	37	54533
06 6 34 023	Schwarzenborn, Stadt	Schwalm-Eder-Kreis	1 248	34639
09 5 74 157	Schwarzenbruck	Nürnberger Land	8 670	90592
09 3 76 163	Schwarzenfeld, Markt	Schwandorf	6 346	92521
07 1 33 205	Schwarzerden	Bad Kreuznach	273	55629
12 0 66 296	Schwarzheide/N.L., Stadt	Oberspreewald-Lausitz	7 540	01987
09 3 76 164	Schwarzhofen, Markt	Schwandorf	1 591	92447
15 3 63 109	Schwarzholz	Stendal	241	39596
09 6 78 176	Schwebheim	Schweinfurt	3 971	97525
07 3 35 043	Schwedelbach	Kaiserslautern	1 017	67685
01 0 58 150	Schwedeneck	Rendsburg-Eckernförde	2 812	24229
12 0 73 532	Schwedt/Oder, Stadt	Uckermark	44 371	16303
07 3 34 028	Schwegenheim	Germersheim	2 673	67365
07 2 35 125	Schweich, Stadt	Trier-Saarburg	6 168	54338
16 0 69 046	Schweickershausen	Hildburghausen	139	98663
07 3 37 071	Schweigen-Rechtenbach	Südliche Weinstraße	1 399	76889
07 1 41 127	Schweighausen	Rhein-Lahn-Kreis	216	56377
07 3 37 072	Schweighofen	Südliche Weinstraße	583	76889
16 0 63 069	Schweina	Wartburgkreis	3 178	36448
03 4 62 013	Schweindorf	Wittmund	554	26556
09 6 62 000	Schweinfurt, Stadt	Kreisfreie Stadt	55 447	97421 *
15 1 51 054	Schweinitz	Anhalt-Zerbst	332	39279

1) * Bedeutet, daß die Gemeinde mehrere Postleitzahlen hat;
die hier genannte Zahl ist diejenige des Verwaltungssitzes der Gemeinde.

4 Gemeinden in alphabetischer Ordnung mit Schlüsselnummer,
Bevölkerung und Postleitzahl am 31.12.1997

S

Schlüssel- nummer	Gemeinde	Kreis/Landkreis	Bevöl- kerung	Post- leit- zahl 1)
12 0 68 392	Schweinrich	Ostprignitz-Ruppin	203	16909
07 1 33 092	Schweinschied	Bad Kreuznach	216	67744
07 3 33 069	Schweisweiler	Donnersbergkreis	381	67808
09 1 86 152	Schweitenkirchen	Pfaffenhofen a.d. Ilm	4 514	85301
07 3 40 048	Schweix	Südwestpfalz	359	66957
05 9 54 024	Schwelm, Stadt	Ennepe-Ruhr-Kreis	30 745	58332
15 1 54 038	Schwemsa	Bitterfeld	641	06774
15 2 66 042	Schwenda	Sangerhausen	707	06547
08 4 26 108	Schwendl	Biberach	5 870	88477
08 4 37 102	Schwenningen	Sigmaringen	1 627	72477
09 7 73 164	Schwenningen	Dillingen a.d. Donau	1 456	89443
14 2 92 500	Schwepnitz	Kamenz	3 072	01936
07 1 33 093	Schweppenhausen	Bad Kreuznach	917	55444
07 1 34 079	Schwerbach	Birkenfeld	68	55624
12 0 61 448	Schwerin	Dahme-Spreewald	706	15755
12 0 67 448	Schwerin	Oder-Spree	94	15859
13 0 04 000	Schwerin, Landeshauptstadt	Kreisfreie Stadt	107 667	19055 *
03 2 56 028	Schweringen	Nienburg (Weser)	849	27324
13 0 59 090	Schwerinsburg	Ostvorpommern	183	17398
03 4 57 019	Schwerinsdorf	Leer	725	26835
16 0 68 049	Schwerstedt	Sömmerda	715	99634
16 0 71 085	Schwerstedt	Weimarer Land	400	99439
05 9 78 028	Schwerte, Stadt	Unna	51 222	58239
15 2 65 047	Schwerz	Saalkreis	563	06188
12 0 67 452	Schwerzko	Oder-Spree	146	15898
01 0 54 118	Schwesing	Nordfriesland	879	25813
08 2 26 084	Schwetzingen, Stadt	Rhein-Neckar-Kreis	22 056	68723
13 0 55 064	Schwichtenberg	Mecklenburg-Strelitz	501	17099
16 0 66 066	Schwickershausen	Schmalkalden-Meiningen	350	98631
08 1 18 067	Schwieberdingen	Ludwigsburg	9 396	71701
03 3 60 019	Schwienau	Uelzen	812	29593
15 3 70 101	Schwiesau	Altmarkkreis Salzwedel	418	39638
09 1 81 140	Schwifting	Landsberg a. Lech	783	86940
09 1 83 144	Schwindegg	Mühlendorf a. Inn	3 440	84419
13 0 56 062	Schwinkendorf	Müritzt	406	17139

1) * Bedeutet, daß die Gemeinde mehrere Postleitzahlen hat;
die hier genannte Zahl ist diejenige des Verwaltungssitzes der Gemeinde.

4 Gemeinden in alphabetischer Ordnung mit Schlüsselnummer,
Bevölkerung und Postleitzahl am 31.12.1997

S

Schlüssel- nummer	Gemeinde	Kreis/Landkreis	Bevöl- kerung	Post- leit- zahl 1)
07 2 32 305	Schwirzheim	Bitburg-Prüm	405	54597
01 0 60 074	Schwissel	Segeberg	216	23795
16 0 61 085	Schwobfeld	Eichsfeld	127	37318
08 3 36 082	Schwörstadt	Lörrach	2 537	79739
07 1 34 080	Schwoilen	Birkenfeld	511	55767
03 1 51 027	Schwülper	Gifhorn	6 010	38179
14 2 87 370	Sebnitz, Stadt	Sächsische Schweiz	9 642	01855
07 1 43 292	Seck	Westerwaldkreis	1 253	56479
08 2 25 091	Seckach	Neckar-Odenwald-Kreis	4 396	74743
12 0 69 596	Seddiner See	Potsdam-Mittelmark	4 421	14554
08 3 17 126	Seebach	Ortenaukreis	1 465	77889
16 0 63 071	Seebach	Wartburgkreis	3 145	99846
12 0 68 396	Seebeck-Strubensee	Ostprignitz-Ruppin	314	16835
15 3 70 102	Seebenau	Altmarkkreis Salzwedel	629	29413
16 0 67 062	Seebergen	Gotha	1 366	99869
03 1 52 024	Seeburg	Göttingen	1 573	37136
12 0 69 592	Seeburg	Potsdam-Mittelmark	877	14476
15 2 60 054	Seeburg	Mansfelder Land	665	06317
01 0 53 117	Seedorf	Herzogtum Lauenburg	519	23883
01 0 60 075	Seedorf	Segeberg	2 030	23823
03 3 57 042	Seedorf	Rotenburg (Wümme)	602	27404
01 0 58 151	Seefeld	Rendsburg-Eckernförde	354	25557
12 0 60 224	Seefeld	Barnim	1 302	16356
09 1 88 132	Seefeld	Starnberg	6 570	82229
09 7 77 170	Seeg	Ostallgäu	2 794	87637
16 0 65 066	Seega	Kyffhäuserkreis	516	06567
12 0 73 536	Seehausen	Uckermark	230	17291
15 3 63 110	Seehausen (Altmark), Stadt	Stendal	4 724	39615
09 1 80 132	Seehausen a. Staffelsee	Garmisch-Partenkirchen	2 089	82418
15 3 55 047	Seehausen, Stadt	Bördekreis	2 081	39365
06 4 32 022	Seeheim-Jugenheim	Darmstadt-Dieburg	16 400	64342
13 0 58 095	Seehof	Nordwestmecklenburg	921	19069
08 4 26 109	Seekirch	Biberach	227	88422
08 3 17 127	Seelbach	Ortenaukreis	5 185	77960
07 1 41 128	Seelbach	Rhein-Lahn-Kreis	456	56377

1) * Bedeutet, daß die Gemeinde mehrere Postleitzahlen hat;
die hier genannte Zahl ist diejenige des Verwaltungssitzes der Gemeinde.

4 Gemeinden in alphabetischer Ordnung mit Schlüsselnummer,
Bevölkerung und Postleitzahl am 31.12.1997

S

Schlüssel- nummer	Gemeinde	Kreis/Landkreis	Bevöl- kerung	Post- leitz- zahl 1)
07 1 32 103	Seelbach (Westerwald)	Altenkirchen (Westerwald)	339	57632
07 1 32 102	Seelbach bei Hamm (Sieg)	Altenkirchen (Westerwald)	210	57577
07 3 33 203	Seelen	Donnersbergkreis	170	67744
16 0 76 069	Seelingstädt	Greiz	1 727	07580
14 1 82 390	Seelitz	Mittweida	2 148	09306
12 0 64 448	Seelow, Stadt	Märkisch-Oderland	5 248	15306
03 2 53 014	Seelze, Stadt	Hannover	33 027	30926
09 1 89 143	Seeon-Seebruck	Traunstein	4 305	83370
07 1 33 094	Seesbach	Bad Kreuznach	627	55629
03 1 53 012	Seesen, Stadt	Goslar	22 546	38723
09 1 90 152	Seeshaupt	Weilheim-Schongau	2 681	82402
01 0 56 033	Seester	Pinneberg	927	25370
01 0 56 045	Seestermühle	Pinneberg	849	25371
01 0 54 119	Seeth	Nordfriesland	741	25878
01 0 56 046	Seeth-Ekholz	Pinneberg	687	25337
15 3 70 103	Seethen	Altmarkkreis Salzwedel	170	39638
03 3 53 031	Seevetal	Harburg	39 185	21218 *
08 2 37 073	Seewald	Freudenstadt	2 414	72297
07 2 32 119	Seffern	Bitburg-Prüm	356	54636
07 2 32 120	Sefferweich	Bitburg-Prüm	250	54636
12 0 68 400	Segetitz	Ostprignitz-Ruppin	245	16845
03 2 57 034	Seggebruch	Schaumburg	1 308	31691
15 3 62 082	Seggerde	Ohrekreis	123	39356
09 6 75 166	Segnitz	Kitzingen	857	97340
01 0 58 152	Sehestedt	Rendsburg-Eckernförde	746	24814
03 1 58 028	Sehlde	Wolfenbüttel	1 027	38279
03 2 54 030	Sehlem	Hildesheim	963	31196
07 2 31 117	Sehlem	Bernkastel-Wittlich	817	54518
13 0 61 037	Sehlen	Rügen	788	18528
14 1 71 290	Sehma	Annaberg	2 901	09465
03 2 53 015	Sehnde	Hannover	19 351	31319
07 1 33 095	Seibersbach	Bad Kreuznach	1 498	55444
16 0 74 088	Seifatsdorf	Saale-Holzland-Kreis	169	07613
07 1 32 104	Seifen	Altenkirchen (Westerwald)	169	57632
14 1 81 350	Seiffen/Erzgeb., Kurort	Mittlerer Erzgebirgskreis	2 971	09548

1) * Bedeutet, daß die Gemeinde mehrere Postleitzahlen hat;
die hier genannte Zahl ist diejenige des Verwaltungssitzes der Gemeinde.

4 Gemeinden in alphabetischer Ordnung mit Schlüsselnummer,
Bevölkerung und Postleitzahl am 31.12.1997

S

Schlüssel- nummer	Gemeinde	Kreis/Landkreis	Bevöl- kerung	Post- leitz- zahl 1)
14 2 86 410	Seifhennersdorf, Stadt	Löbau-Zittau	5 538	02782
12 0 65 292	Seilershof	Oberhavel	218	16775
07 2 32 306	Seinsfeld	Bitburg-Prüm	188	54655
09 6 75 167	Seinsheim, Markt	Kitzingen	1 152	97342
16 0 75 103	Seisla	Saale-Orla-Kreis	171	07389
16 0 74 089	Seitenroda	Saale-Holzland-Kreis	220	07768
08 3 27 055	Seitingen-Oberflacht	Tuttlingen	2 180	78606
07 2 32 307	Seiwerath	Bitburg-Prüm	161	54597
09 4 79 152	Selb, Stadt	Wunsiedel i. Fichtelgebirge	19 122	95100
07 1 32 105	Selbach (Sieg)	Altenkirchen (Westerwald)	805	57539
12 0 63 276	Selbelang	Havelland	335	14641
15 1 71 069	Selbitz	Wittenberg	464	06773
09 4 75 171	Selbitz, Stadt	Hof	4 969	95152
07 3 36 094	Selchenbach	Kusel	362	66871
12 0 61 452	Selchow	Dahme-Spreewald	308	15831
12 0 67 456	Selchow	Oder-Spree	264	15859
01 0 57 077	Selent	Plön	1 218	24238
05 3 70 024	Selkant	Heinsberg	9 255	52538
06 4 38 013	Seligenstadt, Stadt	Offenbach	18 827	63500
01 0 59 078	Selk	Schleswig-Flensburg	745	24884
12 0 61 456	Sellendorf	Dahme-Spreewald	389	15938
07 2 32 308	Sellerich	Bitburg-Prüm	341	54608
12 0 71 352	Sellessen	Spree-Neiße	888	03130
13 0 61 038	Sellin	Rügen	2 604	18586
05 9 78 032	Selm, Stadt	Unna	26 595	59379
13 0 58 096	Selmsdorf	Nordwestmecklenburg	1 684	23923
13 0 53 082	Selow	Güstrow	533	18246
13 0 51 072	Selpin	Bad Doberan	903	18195
03 3 57 043	Selsingen	Rotenburg (Wümme)	3 167	27446
06 5 33 014	Selters (Taunus)	Limburg-Weilburg	8 009	65618
07 1 43 067	Selters (Westerwald)	Westerwaldkreis	2 661	56242
07 3 39 053	Selzen	Mainz-Bingen	1 386	55278
07 3 35 205	Sembach	Kaiserslautern	1 265	67681
12 0 71 356	Sembten	Spree-Neiße	424	03172
12 0 63 280	Semlin	Havelland	408	14715

1) * Bedeutet, daß die Gemeinde mehrere Postleitzahlen hat;
die hier genannte Zahl ist diejenige des Verwaltungssitzes der Gemeinde.

4 Gemeinden in alphabetischer Ordnung mit Schlüsselnummer,
Bevölkerung und Postleitzahl am 31.12.1997

S

Schlüssel- nummer	Gemeinde	Kreis/Landkreis	Bevöl- kerung	Post- leit- zahl 1)
13 0 57 079	Semlow	Nordvorpommern	1 067	18334
03 1 58 029	Semmenstedt	Wolfenbüttel	643	38327
05 5 58 044	Senden	Coesfeld	19 260	48308
09 7 75 152	Senden, Stadt	Neu-Ulm	21 516	89250
05 5 70 040	Sendenhorst, Stadt	Warendorf	12 607	48324
12 0 66 304	Senftenberg, Stadt	Oberspreewald-Lausitz	27 109	01968
12 0 60 228	Senftenhütte	Barnim	197	16230
09 3 73 159	Sengenthal	Neumarkt i.d. OPf.	2 494	92369
07 2 32 309	Sengerich	Bitburg-Prüm	17	54619
07 1 35 079	Senheim	Cochem-Zell	636	56820
15 2 65 048	Sennewitz	Saalkreis	1 418	06193
09 6 78 178	Sennfeld	Schweinfurt	4 233	97526
06 4 37 015	Sensbachtal	Odenwaldkreis	1 063	64759
07 1 31 075	Senscheid	Ahrweiler	111	53520
15 1 51 055	Senst	Anhalt-Zerbst	248	06869
07 1 34 081	Sensweiler	Birkenfeld	603	55758
12 0 61 460	Senzig	Dahme-Spreewald	2 284	15754
12 0 63 284	Senzke	Havelland	269	14662
16 0 74 091	Serba	Saale-Holzland-Kreis	834	07616
12 0 71 360	Sergen	Spree-Neiße	366	03058
15 1 51 056	Serno	Anhalt-Zerbst	416	06862
07 2 35 126	Serrig	Trier-Saarburg	1 426	54455
08 1 18 068	Sersheim	Ludwigsburg	4 858	74372
12 0 60 232	Serwest	Barnim	348	16230
07 1 43 068	Sessenbach	Westerwaldkreis	532	56237
07 1 43 069	Sessenhausen	Westerwaldkreis	844	56244
09 4 73 165	Seßlach, Stadt	Coburg	4 038	96145
01 0 60 076	Seth	Segeberg	1 803	23845
13 0 54 097	Setzin	Ludwigslust	543	19230
08 4 25 112	Setzingen	Alb-Donau-Kreis	635	89129
09 3 73 160	Seubersdorf i.d. OPf.	Neumarkt i.d. OPf.	4 872	92358
09 5 73 126	Seukendorf	Fürth	2 922	90556
03 1 52 025	Seulingen	Göttingen	1 411	37136
07 2 32 310	Sevenig (Our)	Bitburg-Prüm	69	54617
07 2 32 121	Sevenig bei Neuburg	Bitburg-Prüm	54	54673

1) * Bedeutet, daß die Gemeinde mehrere Postleitzahlen hat;
die hier genannte Zahl ist diejenige des Verwaltungssitzes der Gemeinde.

4 Gemeinden in alphabetischer Ordnung mit Schlüsselnummer,
Bevölkerung und Postleitzahl am 31.12.1997

S

Schlüssel- nummer	Gemeinde	Kreis/Landkreis	Bevöl- kerung	Post- leit- zahl 1)
13 0 60 070	Severin	Parchim	290	19374
12 0 68 404	Sewekow	Ostprignitz-Ruppin	227	16909
08 3 16 039	Sexau	Emmendingen	3 091	79350
09 4 72 188	Seybothenreuth	Bayreuth	1 112	95517
15 1 71 070	Seyda, Stadt	Wittenberg	1 149	06918
03 2 54 031	Sibbesse	Hildesheim	2 724	31079
15 3 70 104	Sichau	Altmarkkreis Salzwedel	226	39649
16 0 61 086	Sickerode	Eichsfeld	189	37308
03 1 58 030	Sickte	Wolfenbüttel	5 330	38173
07 3 37 073	Siebeldingen	Südliche Weinstraße	1 018	76833
07 1 37 099	Siebenbach	Mayen-Koblenz	195	56729
01 0 53 118	Siebenbäumen	Herzogtum Lauenburg	597	23847
01 0 53 119	Siebeneichen	Herzogtum Lauenburg	263	21514
14 1 77 390	Siebenlehn, Stadt	Freiberg	2 343	09634
15 2 60 055	Siebiggerode	Mansfelder Land	682	06308
13 0 52 071	Siedenbollentin	Demmin	777	17089
13 0 52 072	Siedenbrünzow	Demmin	461	17111
03 2 51 034	Siedenburg, Flecken	Diepholz	1 289	27254
15 3 70 105	Siedenlangenbeck	Altmarkkreis Salzwedel	491	29416
07 3 31 060	Siefersheim	Alzey-Worms	1 128	55599
06 5 32 019	Siegbach	Lahn-Dill-Kreis	2 993	35768
05 3 82 060	Siegburg, Stadt	Rhein-Sieg-Kreis	36 823	53721
08 1 25 087	Siegelsbach	Heilbronn	1 610	74936
05 9 70 040	Siegen, Stadt	Siegen-Wittgenstein	110 847	57072 *
09 2 73 172	Siegenburg, Markt	Kelheim	3 031	93354
16 0 72 017	Siegmundsburg	Sonneberg	278	98749
09 1 89 145	Siegsdorf	Traunstein	7 914	83313
01 0 62 069	Siek	Stormarn	1 878	22962
09 7 71 165	Sielenbach	Aichach-Friedberg	1 432	86577
13 0 57 080	Siemersdorf	Nordvorpommern	561	18465
07 1 34 082	Sien	Birkenfeld	599	55758
07 1 34 083	Sienhachenbach	Birkenfeld	218	55758
01 0 55 039	Sierksdorf	Ostholstein	1 503	23730
01 0 53 120	Sierksrade	Herzogtum Lauenburg	328	23847
07 1 31 076	Sierscheid	Ahrweiler	97	53520

1) * Bedeutet, daß die Gemeinde mehrere Postleitzahlen hat;
die hier genannte Zahl ist diejenige des Verwaltungssitzes der Gemeinde.

4 Gemeinden in alphabetischer Ordnung mit Schlüsselnummer,
Bevölkerung und Postleitzahl am 31.12.1997

S

Schlüssel- nummer	Gemeinde	Kreis/Landkreis	Bevöl- kerung	Post- leit- zahl 1)
07 1 43 070	Siershahn	Westerwaldkreis	2 679	56427
15 2 60 056	Siersleben	Mansfelder Land	1 794	06308
07 1 34 084	Siesbach	Birkenfeld	425	55767
15 3 62 083	Siestedt	Ohrekreis	606	39356
13 0 56 063	Sietow	Müritz	574	17209
12 0 64 452	Sietzing	Märkisch-Oderland	274	15320
15 2 65 049	Sietzsch	Saalkreis	707	06188
12 0 67 460	Sieversdorf	Oder-Spree	277	15236
12 0 68 409	Sieversdorf-Hohenofen	Ostprignitz-Ruppin	928	16845
01 0 60 077	Sievershütten	Segeberg	1 063	24641
01 0 59 159	Sieverstedt	Schleswig-Flensburg	1 622	24885
12 0 71 364	Siewisch	Spree-Neiße	208	03116
01 0 61 099	Siezbüttel	Steinburg	64	25560
13 0 60 071	Siggelkow	Parchim	1 115	19376
08 4 37 104	Sigmaringen, Stadt	Sigmaringen	16 728	72488
08 4 37 105	Sigmaringendorf	Sigmaringen	3 747	72517
09 7 76 126	Sigmarszell	Lindau (Bodensee)	2 491	88138
16 0 76 071	Silberfeld	Greiz	116	07937
16 0 61 087	Silberhausen	Eichsfeld	774	37351
01 0 59 079	Silberstedt	Schleswig-Flensburg	2 067	24887
14 1 93 410	Silberstraße	Zwickauer Land	2 008	08121
16 0 74 092	Silbitz	Saale-Holzland-Kreis	530	07613
16 0 61 088	Silkerode	Eichsfeld	422	37345
12 0 70 376	Silmersdorf	Prignitz	148	16949
13 0 56 064	Silz	Müritz	360	17214
07 3 37 074	Silz	Südliche Weinstraße	840	76857
01 0 61 100	Silzen	Steinburg	162	25551
09 2 77 145	Simbach a. Inn, Stadt	Rottal-Inn	10 193	84359
09 2 79 135	Simbach, Markt	Dingolfing-Landau	3 755	94436
09 5 74 158	Simmelsdorf	Nürnberger Land	3 290	91245
05 3 54 028	Simmerath	Aachen	14 832	52152
07 1 43 071	Simmern	Westerwaldkreis	1 511	56337
07 1 40 144	Simmern/ Hunsrück, Stadt	Rhein-Hunsrück-Kreis	7 690	55469
12 0 71 368	Simmersdorf	Spree-Neiße	297	03149
08 2 35 066	Simmersfeld	Calw	2 080	72226

1) * Bedeutet, daß die Gemeinde mehrere Postleitzahlen hat;
die hier genannte Zahl ist diejenige des Verwaltungssitzes der Gemeinde.

Schlüssel- nummer	Gemeinde	Kreis/Landkreis	Bevöl- kerung	Post- leitz- zahl 1)
09 5 75 163	Simmershofen	Neustadt a.d.Aisch-Bad Windsheim	987	97215
07 1 33 096	Simmertal	Bad Kreuznach	2 041	55618
08 2 35 067	Simmozheim	Calw	2 612	75397
01 0 54 120	Simonsberg	Nordfriesland	841	25813
08 3 16 042	Simonswald	Emmendingen	3 075	79263
08 1 15 045	Sindelfingen, Stadt	Böblingen	60 236	71063 *
09 1 90 153	Sindelsdorf	Weilheim-Schongau	957	82404
08 3 35 075	Singen (Hohentwiel), Stadt	Konstanz	44 492	78224
07 1 41 129	Singhofen	Rhein-Lahn-Kreis	1 846	56379
06 5 32 020	Sinn	Lahn-Dill-Kreis	6 621	35764
06 4 35 027	Sinntal	Main-Kinzig-Kreis	9 946	36391
08 2 26 085	Sinsheim, Stadt	Rhein-Neckar-Kreis	33 616	74889
07 2 32 122	Sinspelt	Bitburg-Prüm	389	54675
08 2 16 049	Sinzheim	Rastatt	10 253	76547
07 1 31 077	Sinzig, Stadt	Ahrweiler	17 092	53489
09 3 75 199	Sinzing	Regensburg	6 439	93161
07 3 33 071	Slippersfeld	Donnersbergkreis	1 077	67729
08 4 35 053	Slipplingen	Bodenseekreis	2 108	78354
15 3 64 020	Siptenfelde	Quedlinburg	683	06507
01 0 53 121	Sirksfelde	Herzogtum Lauenburg	311	23898
03 3 57 044	Sittensen	Rotenburg (Wümme)	5 302	27419
07 3 33 072	Sitters	Donnersbergkreis	106	67823
16 0 73 084	Sitzendorf	Saalfeld-Rudolstadt	1 113	07429
03 3 55 034	Soderstorf	Lüneburg	1 354	21388
09 1 87 174	Söchtenau	Rosenheim	2 513	83139
03 4 54 047	Sögel	Emsland	6 380	49751
03 2 54 032	Söhlde	Hildesheim	8 229	31185
06 6 33 024	Söhrewald	Kassel	5 265	34320
08 3 15 107	Sölden	Breisgau-Hochschwarzwald	1 133	79294
15 1 71 071	Söllichau	Wittenberg	1 016	06774
03 1 54 020	Söllingen	Helmstedt	728	38387
16 0 68 051	Sömmerda, Stadt	Sömmerda	23 403	99610
01 0 54 121	Sönnebüll	Nordfriesland	220	25821
01 0 58 153	Sören	Rendsburg-Eckernförde	149	24241
07 3 39 054	Sörngenloch	Mainz-Bingen	1 005	55270

1) * Bedeutet, daß die Gemeinde mehrere Postleitzahlen hat;
die hier genannte Zahl ist diejenige des Verwaltungssitzes der Gemeinde.

Schlüssel- nummer	Gemeinde	Kreis/Landkreis	Bevöl- kerung	Post- leit- zahl 1)
07 1 32 106	Sörth	Altenkirchen (Westerwald)	253	57636
01 0 59 161	Sörup	Schleswig-Flensburg	4 136	24966
15 2 68 026	Sössen	Weißenfels	250	06686
05 9 74 040	Soest, Stadt	Soest	48 378	59494
14 2 84 380	Sohland a. Rotstein	Niederschles. Oberlausitzkreis ..	1 399	02894
14 2 72 340	Sohland a.d. Spree	Bautzen	8 050	02689
07 1 40 145	Sohren	Rhein-Hunsrück-Kreis	3 402	55487
07 1 40 146	Sohrschied	Rhein-Hunsrück-Kreis	107	55487
05 1 22 000	Solingen, Stadt	Kreisfreie Stadt	164 993	42659 *
16 0 75 105	Solkwitz	Saale-Orla-Kreis	75	07381
01 0 59 162	Sollerup	Schleswig-Flensburg	508	24852
16 0 62 049	Sollstedt	Nordhausen	3 398	99759
01 0 54 123	Sollwitt	Nordfriesland	308	25884
06 5 32 021	Solms, Stadt	Lahn-Dill-Kreis	13 737	35606
09 5 77 168	Solnhofen	Weißenburg-Gunzenhausen	1 876	91807
15 3 70 106	Solpke	Altmarkkreis Salzwedel	632	39638
03 3 58 021	Soltau, Stadt	Soltau-Fallingb.ostel	21 383	29614
03 3 60 020	Soltendieck	Uelzen	1 109	29594
09 6 75 169	Sommerach	Kitzingen	1 313	97334
07 2 35 129	Sommerau	Trier-Saarburg	70	54317
12 0 65 296	Sommerfeld	Oberhavel	1 398	16766
09 6 79 187	Sommerhausen, Markt	Würzburg	1 571	97286
09 6 71 153	Sommerkahl	Aschaffenburg	1 179	63825
01 0 61 101	Sommerland	Steinburg	781	25358
07 1 33 098	Sommerloch	Bad Kreuznach	410	55595
13 0 52 073	Sommersdorf	Demmin	267	17111
15 3 55 048	Sommersdorf	Bördekreis	1 164	39365
13 0 62 054	Sommersdorf	Uecker-Randow	231	17328
09 6 79 188	Sonderhofen	Würzburg	822	97255
16 0 65 067	Sondershausen, Stadt	Kyffhäuserkreis	23 860	99706
09 6 73 167	Sondheim v.d. Rhön	Rhön-Grabfeld	1 228	97647
16 0 72 018	Sonneberg, Stadt	Sonneberg	25 151	96515
16 0 67 063	Sonneborn	Gotha	1 388	99869
09 4 73 166	Sonnefeld	Coburg	5 429	96242
09 2 75 148	Sonnen	Passau	1 438	94164

1) * Bedeutet, daß die Gemeinde mehrere Postleitzahlen hat;
die hier genannte Zahl ist diejenige des Verwaltungssitzes der Gemeinde.

4 Gemeinden in alphabetischer Ordnung mit Schlüsselnummer,
Bevölkerung und Postleitzahl am 31.12.1997

S

Schlüssel- nummer	Gemeinde	Kreis/Landkreis	Bevöl- kerung	Post- leit- zahl 1)
12 0 65 300	Sonnenberg	Oberhavel	368	16775
07 1 34 085	Sonnenberg-Winnenberg	Birkenfeld	538	55767
08 4 15 091	Sonnenbühl	Reutlingen	6 786	72820
12 0 62 468	Sonnnewalde, Stadt	Elbe-Elster	1 138	03249
07 1 34 086	Sonnschied	Birkenfeld	139	55758
05 1 70 040	Sonsbeck	Wesel	7 916	47665
09 7 78 196	Sontheim	Unterallgäu	2 342	87776
08 1 35 031	Sontheim an der Brenz	Heidenheim	5 686	89567
09 7 80 139	Sonthofen, Stadt	Oberallgäu	21 357	87527
06 6 36 011	Sontra, Stadt	Werra-Meißner-Kreis	9 368	36205
01 0 58 154	Sophienhamm	Rendsburg-Eckernförde	345	24806
12 0 60 236	Sophienstädt	Barnim	249	16348
15 3 69 023	Sorge	Wernigerode	182	38875
14 3 89 280	Sornzig-Ablaß	Torgau-Ölschatz	2 994	04769
14 1 91 310	Sosa	Aue-Schwarzenberg	2 316	08326
07 1 35 080	Sosberg	Cochem-Zell	173	56858
15 2 66 043	Sotterhausen	Sangerhausen	212	06528
03 3 57 045	Sottrum	Rotenburg (Wümme)	5 602	27367
09 1 87 176	Soyen	Rosenheim	2 627	83564
12 0 63 288	Spaatz	Havelland	389	14715
07 1 33 099	Spabrücken	Bad Kreuznach	1 138	55595
03 4 54 048	Spahnharrenstätte	Emsland	1 334	49751
08 3 27 046	Spalchingen, Stadt	Tuttlingen	11 988	78549
07 1 33 100	Spall	Bad Kreuznach	175	55595
09 5 76 147	Spalt, Stadt	Roth	5 109	91174
07 2 32 311	Spangdahlem	Bitburg-Prüm	891	54529
06 6 34 024	Spangenberg, Stadt	Schwalm-Eder-Kreis	6 800	34286
13 0 59 091	Spantekow	Ostvorpommern	1 046	17392
09 5 72 154	Spandorf	Erlangen-Höchststadt	1 946	91080
09 4 75 174	Sparneck, Markt	Hof	1 896	95234
09 1 80 133	Spatzenhausen	Garmisch-Partenkirchen	765	82447
07 1 37 223	Spay	Mayen-Koblenz	2 116	56322
08 2 26 086	Spechbach	Rhein-Neckar-Kreis	1 535	74937
12 0 60 240	Spechthausen	Barnim	185	16230
07 2 32 123	Speicher	Bitburg-Prüm	2 978	54662

1) * Bedeutet, daß die Gemeinde mehrere Postleitzahlen hat;
die hier genannte Zahl ist diejenige des Verwaltungssitzes der Gemeinde.

Schlüssel- nummer	Gemeinde	Kreis/Landkreis	Bevöl- kerung	Post- leitz- zahl 1)
09 4 72 190	Speichersdorf	Bayreuth	5 858	95469
12 0 61 468	Speichrow	Dahme-Spreewald	123	15848
09 3 74 157	Speinshart	Neustadt a.d. Waldnaab	1 145	92676
03 4 54 049	Spelle	Emsland	7 382	48480
05 7 58 032	Spenge, Stadt	Herford	15 670	32139
12 0 72 412	Sperenberg	Teltow-Fläming	1 775	15838
15 2 61 054	Spergau	Merseburg-Querfurt	1 164	06237
07 1 40 147	Spesenroth	Rhein-Hunsrück-Kreis	177	56288
07 1 31 208	Spessart	Ahrweiler	744	56746
07 3 18 000	Speyer, Stadt	Kreisfreie Stadt	49 653	67346
15 2 65 050	Spickendorf	Saalkreis	619	06188
09 2 72 149	Spiegelau	Freyung-Grafenau	4 244	94518
08 1 19 069	Spiegelberg	Rems-Murr-Kreis	2 162	71579
03 4 62 014	Spiekeroog	Wittmund	748	26474
15 2 56 077	Spielberg	Burgenlandkreis	372	06628
10 0 43 117	Spiesen-Elversberg	Neunkirchen	15 040	66583
07 3 31 061	Spiesheim	Alzey-Worms	1 016	55288
07 3 40 049	Spirkelbach	Südwestpfalz	631	76848
14 2 86 420	Spitzkunnersdorf	Löbau-Zittau	1 820	02794
13 0 57 081	Splietsdorf	Nordvorpommern	653	18513
15 1 54 039	Spören	Bitterfeld	671	06780
13 0 57 082	Spoldershagen	Nordvorpommern	252	18314
07 1 33 101	Sponheim	Bad Kreuznach	829	55595
13 0 55 065	Sponholz	Mecklenburg-Strelitz	295	17039
15 2 56 078	Spora	Burgenlandkreis	1 055	06724
13 0 60 072	Spornitz	Parchim	1 582	19372
08 1 36 066	Spraitbach	Ostalbkreis	3 556	73565
01 0 54 124	Sprakebüll	Nordfriesland	218	25917
03 1 51 028	Sprakensehl	Gifhorn	1 352	29365
14 2 84 390	Spree	Niederschles. Oberlausitzkreis ..	434	02923
12 0 67 464	Spreeau	Oder-Spree	488	15528
12 0 67 468	Spreehagen	Oder-Spree	1 668	15528
14 2 92 535	Spreetal	Kamenz	2 308	02979
12 0 71 372	Spremberg, Stadt	Spree-Neiße	23 315	03130
07 3 39 056	Sprendlingen	Mainz-Bingen	3 514	55576

1) * Bedeutet, daß die Gemeinde mehrere Postleitzahlen hat;
die hier genannte Zahl ist diejenige des Verwaltungssitzes der Gemeinde.

Schlüssel- nummer	Gemeinde	Kreis/Landkreis	Bevöl- kerung	Post- leit- zahl 1)
03 2 53 016	Springe, Stadt	Hannover	29 830	31832
16 0 66 067	Springstille	Schmalkalden-Meiningen	698	98587
05 9 54 028	Sprockhövel, Stadt	Ennepe-Ruhr-Kreis	25 823	45549
16 0 68 052	Spröttau	Sömmerda	1 001	99610
12 0 69 600	Sputendorf	Potsdam-Mittelmark	442	14532
08 4 15 093	St. Johann	Reutlingen	5 154	72813
16 0 69 047	St. Bernhard	Hildburghausen	296	98660
14 1 73 250	St. Egidien	Chemnitzer Land	3 872	09356
16 0 74 093	St. Gangloff	Saale-Holzland-Kreis	1 350	07629
16 0 69 048	St. Kilian	Hildburghausen	3 210	98553
12 0 71 376	Staakow	Spree-Neiße	51	15868
12 0 61 472	Staakow	Dahme-Spreewald	209	15910
15 3 63 111	Staats	Stendal	306	39599
15 1 51 057	Stackelitz	Anhalt-Zerbst	209	06862
03 3 59 038	Stade, Stadt	Stade	45 103	21682 *
07 3 39 057	Stadecken-Elsheim	Mainz-Bingen	4 284	55271
09 4 71 189	Stadelhofen	Bamberg	1 266	96187
03 3 60 021	Stadensen	Uelzen	1 409	29596
03 4 61 009	Stadland	Wesermarsch	7 930	26935 *
09 3 76 167	Stadlern	Schwandorf	662	92549
14 2 87 380	Stadt Wehlen, Stadt	Sächsische Schweiz	1 780	01829
06 5 34 018	Stadtallendorf, Stadt	Marburg-Biedenkopf	21 657	35260
09 7 72 202	Stadtbergen, Markt	Augsburg	14 319	86391
03 2 57 035	Stadthagen, Stadt	Schaumburg	23 885	31655
16 0 70 048	Stadt Ilm, Stadt	Ilm-Kreis	5 340	99326
07 2 33 240	Stadtkyll	Daun	1 511	54589
09 6 78 181	Stadtlauringen, Markt	Schweinfurt	4 355	97488
16 0 63 072	Stadtlengsfeld, Stadt	Wartburgkreis	2 969	36457
05 5 54 056	Stadtlohn, Stadt	Borken	19 594	48703
03 2 55 034	Stadtoldendorf, Stadt	Holz Minden	6 463	37627
09 6 76 158	Stadtprozelten, Stadt	Miltenberg	1 783	97909
16 0 74 094	Stadtroda, Stadt	Saale-Holzland-Kreis	6 574	07646
09 4 77 156	Stadtsteinach, Stadt	Kulmbach	3 640	95346
01 0 54 125	Stadum	Nordfriesland	1 041	25917
13 0 51 073	Stäbelow	Bad Doberan	1 001	18198

1) * Bedeutet, daß die Gemeinde mehrere Postleitzahlen hat;
die hier genannte Zahl ist diejenige des Verwaltungssitzes der Gemeinde.

Schlüssel- nummer	Gemeinde	Kreis/Landkreis	Bevöl- kerung	Post- leit- zahl 1)
12 0 65 304	Staffelde	Oberhavel	370	16766
15 3 63 112	Staffelde	Stendal	304	39596
09 4 78 165	Staffelstein, Stadt	Lichtenfels	10 657	96231
03 2 51 035	Staffhorst	Diepholz	586	27254
01 0 58 155	Stafstedt	Rendsburg-Eckernförde	365	24816
07 3 33 073	Stahlberg	Donnersbergkreis	179	67808
07 1 43 072	Stahlhofen	Westerwaldkreis	623	56412
07 1 43 293	Stahlhofen am Wiesensee	Westerwaldkreis	398	56459
12 0 69 604	Stahnsdorf	Potsdam-Mittelmark	7 760	14532
08 4 25 138	Staig	Alb-Donau-Kreis	3 011	89195
16 0 76 072	Staitz	Greiz	296	07950
01 0 57 078	Stakendorf	Piön	448	24217
09 2 78 189	Stallwang	Straubing-Bogen	1 322	94375
09 4 75 175	Stammbach, Markt	Hof	2 661	95236
09 1 71 130	Stammham	Altötting	1 052	84533
09 1 76 161	Stammham	Eichstätt	3 062	85134
09 3 72 161	Stamsried, Markt	Cham	2 282	93491
16 0 75 106	Stanau	Saale-Orla-Kreis	149	07806
07 3 33 074	Standenbühl	Donnersbergkreis	209	67816
14 1 93 420	Stangendorf	Zwickauer Land	671	08138
12 0 72 416	Stangenhagen	Teltow-Fläming	167	14959
15 2 60 057	Stangerode	Mansfelder Land	410	06543
01 0 59 163	Stangheck	Schleswig-Flensburg	251	24395
15 3 69 024	Stapelburg	Wernigerode	1 420	38871
01 0 62 071	Stapelfeld	Stormarn	1 467	22145
15 3 70 107	Stappenbeck	Altmarkkreis Salzwedel	384	29416
16 0 77 044	Starkenberga	Altenburger Land	1 337	04617
07 2 31 120	Starkenburg	Bernkastel-Wittlich	252	56843
09 1 88 139	Starnberg, Stadt	Starnberg	21 307	82319
15 2 68 027	Starsiedel	Weißenfels	711	06686
08 4 16 050	Starzach	Tübingen	3 777	72181
15 3 52 035	Steißfurt, Stadt	Aschersleben-Staßfurt	21 960	39418
14 2 85 320	Stauchitz	Riesa-Großenhain	1 803	01594
09 1 89 146	Staudach-Egerndach	Traunstein	1 096	83224
07 1 33 102	Staudernheim	Bad Kreuznach	1 670	55568

1) * Bedeutet, daß die Gemeinde mehrere Postleitzahlen hat;
die hier genannte Zahl ist diejenige des Verwaltungssitzes der Gemeinde.

Schlüssel- nummer	Gemeinde	Kreis/Landkreis	Bevöl- kerung	Post- leit- zahl 1)
07 1 43 073	Staudt	Westerwaldkreis	1 037	56424
08 3 15 108	Staufen im Breisgau, Stadt	Breisgau-Hochschwarzwald	7 336	79219
03 1 52 026	Staufenberg	Göttingen	8 699	34355
06 5 31 017	Staufenberg, Stadt	Gießen	7 760	35460
12 0 62 472	Staupitz	Elbe-Elster	574	03238
13 0 55 066	Staven	Mecklenburg-Strelitz	595	17039
13 0 52 074	Stavenhagen, Reuterstadt, Stadt	Demmin	7 856	17153
03 4 54 050	Stavern	Emsland	1 089	49777
07 1 38 069	Stebach	Neuwied	276	56276
12 0 62 476	Stechau	Elbe-Elster	370	04936
12 0 63 292	Stechow	Havelland	485	14715
12 0 63 296	Steckelsdorf	Havelland	649	14715
15 3 64 021	Stecklenberg	Quedlinburg	629	06507
01 0 54 126	Stedesand	Nordfriesland	792	25920
03 4 62 015	Stedesdorf	Wittmund	1 567	26427
15 2 60 058	Stedten	Mansfelder Land	1 171	06317
01 0 58 156	Steenfeld	Rendsburg-Eckernförde	380	25557
13 0 54 098	Steesow	Ludwigslust	257	19300
07 2 33 241	Steffeln	Daun	608	54597
06 5 34 019	Steffenberg	Marburg-Biedenkopf	4 478	35239
13 0 51 074	Steffenshagen	Bad Doberan	465	18209
12 0 70 380	Steffenshagen	Prignitz	405	16928
09 4 71 191	Stegaurach	Bamberg	6 180	96135
12 0 73 540	Stegelitz	Uckermark	436	17268
15 3 58 059	Stegelitz	Jerichower Land	431	39291
08 3 15 109	Stegen	Breisgau-Hochschwarzwald	4 307	79252
16 0 62 051	Steigerthal	Nordhausen	372	99762
15 2 61 055	Steigra	Merseburg-Querfurt	957	06268
03 2 56 029	Steimbke	Nienburg (Weser)	2 398	31634
07 1 38 070	Steimel	Neuwied	1 095	57614
15 3 70 108	Steimke	Altmarkkreis Salzwedel	458	38486
01 0 57 079	Stein	Plön	750	24235
14 1 82 400	Stein i. Chemnitztal	Mittweida	549	09322
07 3 31 062	Stein-Bockenheim	Alzey-Worms	642	55599
07 1 43 295	Stein-Neukirch	Westerwaldkreis	496	56479

1) * Bedeutet, daß die Gemeinde mehrere Postleitzahlen hat;
die hier genannte Zahl ist diejenige des Verwaltungssitzes der Gemeinde.

Schlüssel- nummer	Gemeinde	Kreis/Landkreis	Bevöl- kerung	Post- leit- zahl 1)
07 1 43 296	Stein-Wingert	Westerwaldkreis	203	57629
09 5 73 127	Stein, Stadt	Fürth	13 993	90547
14 2 92 540	Steina	Kamenz	1 879	01920
08 3 17 129	Steinach	Ortenaukreis	3 872	77790
09 2 78 190	Steinach	Straubing-Bogen	2 638	94377
16 0 72 019	Steinach, Stadt	Sonneberg	5 223	96523
07 3 40 050	Steinalben	Südwestpfalz	439	66851
03 3 52 051	Steinau	Cuxhaven	975	21775
06 4 35 028	Steinau an der Straße, Stadt ...	Main-Kinzig-Kreis	11 120	36396
07 1 40 148	Steinbach	Rhein-Hunsrück-Kreis	103	56291
16 0 63 073	Steinbach	Wartburgkreis	1 487	36448
16 0 61 089	Steinbach	Eichsfeld	594	37308
14 1 71 300	Steinbach	Annaberg	977	09477
14 3 83 270	Steinbach	Muldentalkreis	975	04567
06 4 34 010	Steinbach (Taunus), Stadt	Hochtaunuskreis	10 189	61449
09 4 76 175	Steinbach a. Wald	Kronach	3 740	96361
07 3 33 075	Steinbach am Donnersberg	Donnersbergkreis	772	67808
07 3 36 096	Steinbach am Glan	Kusel	1 031	66909
16 0 66 069	Steinbach-Hallenberg, Kurort, St	Schmalkalden-Meiningen	6 220	98587
12 0 64 460	Steinbeck	Märkisch-Oderland	220	16259
12 0 69 608	Steinberg	Potsdam-Mittelmark	147	14793
09 3 76 168	Steinberg	Schwandorf	1 663	92449
14 1 78 620	Steinberg	Vogtlandkreis	3 326	08228
01 0 59 164	Steinberg	Schleswig-Flensburg	1 023	24972
01 0 59 165	Steinbergkirche	Schleswig-Flensburg	1 403	24972
07 2 32 313	Steinborn	Bitburg-Prüm	262	54655
01 0 62 091	Steinburg	Stormarn	2 339	22964
15 2 56 079	Steinburg	Burgenlandkreis	239	06647
09 7 71 168	Steindorf	Aichach-Friedberg	848	82297
07 1 43 294	Steinebach an der Wied	Westerwaldkreis	805	57629
07 1 32 107	Steinebach/ Sieg	Altenkirchen (Westerwald)	1 300	57520
07 2 33 067	Steineberg	Daun	390	54552
07 1 43 074	Steinefrenz	Westerwaldkreis	727	56414
07 1 43 075	Steinen	Westerwaldkreis	220	56244
08 3 36 084	Steinen	Lörrach	9 998	79585

1) * Bedeutet, daß die Gemeinde mehrere Postleitzahlen hat;
die hier genannte Zahl ist diejenige des Verwaltungssitzes der Gemeinde.

Schlüssel- nummer	Gemeinde	Kreis/Landkreis	Bevöl- kerung	Post- leit- zahl 1)
08 1 15 046	Steinenbronn	Böblingen	5 964	71144
07 1 32 108	Steineroth	Altenkirchen (Westerwald)	661	57518
01 0 59 080	Steinfeld	Schleswig-Flensburg	683	24888
07 3 37 076	Steinfeld	Südliche Weinstraße	1 843	76889
09 6 77 186	Steinfeld	Main-Spessart	2 267	97854
13 0 51 075	Steinfeld	Bad Doberan	364	18184
15 3 63 113	Steinfeld (Altmark)	Stendal	336	39599
03 4 60 008	Steinfeld (Oldenburg)	Vechta	8 757	49439
12 0 65 308	Steinförde	Oberhavel	149	16798
05 5 66 084	Steinfurt, Stadt	Steinfurt	33 603	48565
09 1 90 154	Steingaden	Weilheim-Schongau	2 694	86989
13 0 57 083	Steinhagen	Nordvorpommern	2 627	18442
13 0 53 083	Steinhagen	Güstrow	848	18246
05 7 54 040	Steinhagen	Gütersloh	19 341	33803
08 4 26 113	Steinhausen an der Rottum	Biberach	1 836	88416
16 0 72 021	Steinheid	Sonneberg	1 412	98749
08 1 35 032	Steinheim am Albuch	Heidenheim	8 958	89555
08 1 18 070	Steinheim an der Murr, Stadt ...	Ludwigsburg	10 927	71711
05 7 62 032	Steinheim, Stadt	Höxter	13 457	32839
16 0 61 091	Steinheuterode	Eichsfeld	281	37318
12 0 73 544	Steinhöfel	Uckermark	234	16278
12 0 67 472	Steinhöfel	Oder-Spree	542	15518
09 1 75 137	Steinhöring	Ebersberg	3 445	85643
03 1 51 029	Steinhorst	Gifhorn	1 492	29367
01 0 53 122	Steinhorst	Herzogtum Lauenburg	529	23847
14 2 72 350	Steinigtwolmsdorf	Bautzen	2 821	01904
07 2 33 068	Steiningen	Daun	203	54552
15 3 70 109	Steinitz	Altmarkkreis Salzwedel	435	29416
09 1 77 138	Steinkirchen	Erding	1 185	84439
03 3 59 039	Steinkirchen	Stade	1 735	21720
08 2 16 052	Steinmauern	Rastatt	2 627	76479
13 0 59 092	Steinmocker	Ostvorpommern	140	17391
16 0 61 092	Steinrode	Eichsfeld	601	37345
07 1 41 130	Steinsberg	Rhein-Lahn-Kreis	255	56379
16 0 76 073	Steinsdorf	Greiz	942	07570

1) * Bedeutet, daß die Gemeinde mehrere Postleitzahlen hat;
die hier genannte Zahl ist diejenige des Verwaltungssitzes der Gemeinde.

4 Gemeinden in alphabetischer Ordnung mit Schlüsselnummer,
Bevölkerung und Postleitzahl am 31.12.1997

S

Schlüssel- nummer	Gemeinde	Kreis/Landkreis	Bevöl- kerung	Post- leit- zahl 1)
12 0 67 476	Steinsdorf	Oder-Spree	375	15898
09 5 71 205	Steinsfeld	Ansbach	1 258	91628
16 0 65 068	Steinthaleben	Kyffhäuserkreis	564	06567
07 3 34 030	Steinweiler	Germersheim	1 634	76872
07 3 35 044	Steinwenden	Kaiserslautern	2 574	66879
09 4 76 177	Steinwiesen, Markt	Kronach	4 090	96349
08 3 35 077	Steißlingen	Konstanz	4 068	78256
03 3 53 032	Stelle	Harburg	10 302	21435
01 0 51 107	Stelle-Wittenwurth	Dithmarschen	488	25795
07 3 35 045	Stelzenberg	Kaiserslautern	1 316	67705
03 3 57 046	Stemmen	Rotenburg (Wümme)	818	27389
16 0 62 052	Stempeda	Nordhausen	318	99762
03 2 51 036	Stemshorn	Diepholz	685	49448
05 7 70 044	Stemwede	Minden-Lübbecke	14 188	32351
15 3 63 114	Stendal, Stadt	Stendal	42 234	39576
12 0 73 548	Stendell	Uckermark	343	16306
12 0 70 384	Stepenitz	Prignitz	375	16945
16 0 66 071	Stepfershausen	Schmalkalden-Meiningen	696	98617
09 1 87 177	Stephanskirchen	Rosenheim	9 362	83071
09 2 71 151	Stephansposching	Deggendorf	2 848	94569
01 0 53 123	Sterley	Herzogtum Lauenburg	841	23883
13 0 60 073	Sternberg, Stadt	Parchim	4 902	19406
08 2 36 061	Sternenfels	Enzkreis	2 740	75447
01 0 59 167	Sterup	Schleswig-Flensburg	1 492	24996
08 4 35 054	Stetten	Bodenseekreis	997	88719
07 3 33 076	Stetten	Donnersbergkreis	580	67294
09 7 78 199	Stetten	Unterallgäu	1 350	87778
08 4 37 107	Stetten am kalten Markt	Sigmaringen	5 640	72510
09 6 74 201	Stettfeld	Haßberge	1 275	96188
15 2 65 051	Steuden	Saalkreis	992	06179
15 1 51 058	Steutz	Anhalt-Zerbst	1 025	39264
03 2 56 030	Steyerberg, Flecken	Nienburg (Weser)	5 452	31595
09 7 76 127	Stiefenhofen	Lindau (Bodensee)	1 614	88167
15 3 69 025	Stiege	Wernigerode	1 274	38899
08 1 27 104	Stimpfach	Schwäbisch Hall	3 106	74597

1) * Bedeutet, daß die Gemeinde mehrere Postleitzahlen hat;
die hier genannte Zahl ist diejenige des Verwaltungssitzes der Gemeinde.

4 Gemeinden in alphabetischer Ordnung mit Schlüsselnummer,
Bevölkerung und Postleitzahl am 31.12.1997

S

Schlüssel- nummer	Gemeinde	Kreis/Landkreis	Bevöl- kerung	Post- leit- zahl 1)
03 3 52 052	Stinstedt	Cuxhaven	603	21772
01 0 60 079	Stipsdorf	Segeberg	210	23795
07 1 34 087	Stipshausen	Birkenfeld	922	55758
08 3 35 079	Stockach, Stadt	Konstanz	16 384	78333
01 0 55 040	Stockelsdorf	Ostholstein	16 221	23617
07 2 32 124	Stockem	Bitburg-Prüm	84	54646
07 1 43 297	Stockhausen-Ilffurth	Westerwaldkreis	484	56472
09 6 73 170	Stockheim	Rhön-Grabfeld	1 198	97640
09 4 76 178	Stockheim	Kronach	5 215	96342
01 0 60 080	Stocksee	Segeberg	421	24326
09 6 71 155	Stockstadt a. Main	Aschaffenburg	7 594	63811
06 4 33 013	Stockstadt am Rhein	Groß-Gerau	5 642	64589
07 1 43 298	Stockum-Püschchen	Westerwaldkreis	753	56459
16 0 61 093	Stöckey	Eichsfeld	475	37345
03 2 56 031	Stöckse	Nienburg (Weser)	1 410	31638
08 1 36 068	Stödtlen	Ostalbkreis	1 966	73495
12 0 63 300	Stöllen	Havelland	320	14728
01 0 61 102	Stördorf	Steinburg	126	25554
01 0 61 103	Störkathen	Steinburg	104	25548
09 3 74 158	Störnstein	Neustadt a.d. Waldnaab	1 384	92721
15 2 56 080	Stößen, Stadt	Burgenlandkreis	1 091	06667
09 7 77 171	Stötten a. Auerberg	Ostallgäu	1 831	87675
09 7 77 172	Stöttwang	Ostallgäu	1 702	87677
03 3 60 022	Stoetze	Uelzen	674	29597
15 2 66 044	Stolberg (Harz), Stadt	Sangerhausen	1 566	06547
05 3 54 032	Stolberg (Rhld.), Stadt	Aachen	58 477	52222 *
01 0 59 081	Stolk	Schleswig-Flensburg	852	24890
14 1 88 230	Stollberg/Erzgeb., Stadt	Stollberg	13 208	09366
13 0 59 093	Stolpe	Ostvorpommern	450	17391
12 0 65 312	Stolpe	Oberhavel	249	16540
13 0 60 074	Stolpe	Parchim	392	19372
01 0 57 080	Stolpe	Plön	1 195	24601
13 0 59 094	Stolpe auf Usedom	Ostvorpommern	396	17406
12 0 65 316	Stolpe-Süd	Oberhavel	682	16761
12 0 73 556	Stolpe/Oder	Uckermark	424	16278

1) * Bedeutet, daß die Gemeinde mehrere Postleitzahlen hat;
die hier genannte Zahl ist diejenige des Verwaltungssitzes der Gemeinde.

4 Gemeinden in alphabetischer Ordnung mit Schlüsselnummer,
Bevölkerung und Postleitzahl am 31.12.1997

S

Schlüssel- nummer	Gemeinde	Kreis/Landkreis	Bevöl- kerung	Post- leit- zahl 1)
14 2 87 390	Stolpen, Stadt	Sächsische Schweiz	6 127	01833
01 0 59 168	Stoltebüll	Schleswig-Flensburg	817	24409
01 0 57 081	Stoltenberg	Plön	322	24256
13 0 57 084	Stoltenhagen	Nordvorpommern	560	18510
03 2 56 032	Stolzenau	Nienburg (Weser)	7 680	31592
12 0 60 248	Stolzenhagen	Barnim	215	16248
12 0 60 244	Stolzenhagen	Barnim	1 062	16348
12 0 62 480	Stolzenhain	Elbe-Elster	349	04916
12 0 62 484	Stolzenhain a.d. Röder	Elbe-Elster	577	04932
12 0 68 412	Storbeck	Ostprignitz-Ruppin	223	16818
15 2 68 028	Storkau	Weißenfels	625	06386
15 3 63 115	Storkau (Elbe)	Stendal	208	39590
13 0 62 055	Storkow	Uecker-Randow	220	17328
12 0 73 560	Storkow	Uckermark	434	17268
12 0 67 480	Storkow, Stadt	Oder-Spree	6 340	15859
15 1 71 072	Straach	Wittenberg	1 007	06896
12 0 66 308	Stradow	Oberspreewald-Lausitz	359	03226
05 1 54 052	Straelen, Stadt	Kleve	14 933	47638
15 1 51 059	Straguth	Anhalt-Zerbst	309	39264
09 6 73 171	Strahlungen	Rhön-Grabfeld	972	97618
14 2 86 430	Strahwalde	Löbau-Zittau	958	02747
13 0 60 075	Stralendorf	Parchim	367	19372
13 0 54 099	Stralendorf	Ludwigslust	1 210	19073
13 0 05 000	Stralsund, Hansestadt	Kreisfreie Stadt	63 031	18439 *
01 0 58 157	Strande	Rendsburg-Eckernförde	1 676	24229
13 0 62 056	Strasburg (Uckermark), Stadt ...	Uecker-Randow	7 125	17335
13 0 55 067	Strasen	Mecklenburg-Strelitz	217	17255
15 3 64 022	Straßberg	Quedlinburg	927	06493
14 1 78 630	Straßberg	Vogtlandkreis	821	08527
08 4 17 063	Straßberg	Zollernalbkreis	2 730	72479
07 1 38 071	Straßenhaus	Neuwied	1 936	56587
14 2 92 550	Straßgräbchen	Kamenz	1 000	01936
09 2 78 192	Straßkirchen	Straubing-Bogen	3 229	94342
09 1 84 144	Straßlach-Dingharting	München	2 547	82064
08 2 36 072	Straubenhardt	Enzkreis	10 191	75334

1) * Bedeutet, daß die Gemeinde mehrere Postleitzahlen hat;
die hier genannte Zahl ist diejenige des Verwaltungssitzes der Gemeinde.

Schlüssel- nummer	Gemeinde	Kreis/Landkreis	Bevöl- kerung	Post- leit- zahl 1)
09 2 63 000	Straubing, Stadt	Kreisfreie Stadt	44 354	94315
16 0 69 049	Straufhain	Hildburghausen	3 148	98646
12 0 61 476	Straupitz	Dahme-Spreewald	1 236	15913
12 0 64 472	Strausberg, Stadt	Märkisch-Oderland	26 616	15344
16 0 68 053	Straußfurt	Sömmerda	1 900	99634
14 1 81 360	Streckewalde	Mittlerer Erzgebirgskreis	367	09429
15 1 51 060	Streetz	Anhalt-Zerbst	336	06862
12 0 61 480	Streganz	Dahme-Spreewald	325	15752
14 2 85 330	Strehla, Stadt	Riesa-Großenhain	4 419	01616
12 0 67 484	Streichwitz	Oder-Spree	94	15898
07 1 43 299	Streithausen	Westerwaldkreis	613	57629
14 3 89 300	Strelin	Torgau-Oschatz	519	04838
12 0 67 488	Stremmen	Oder-Spree	254	15848
15 1 53 027	Strenznaundorf	Bernburg	441	06425
15 3 58 060	Stresow	Jerichower Land	208	39291
07 2 32 315	Strickscheid	Bitburg-Prüm	44	54597
14 1 82 410	Striegistal	Mittweida	2 212	09661
13 0 53 084	Striesdorf	Güstrow	400	18299
12 0 71 380	Striesow	Spree-Neiße	408	03096
14 2 85 340	Strießen	Riesa-Großenhain	468	01561
12 0 63 304	Strodehne	Havelland	264	14728
15 3 57 035	Ströbeck, Schachdorf	Halberstadt	1 169	38822
13 0 54 100	Strohkirchen	Ludwigslust	321	19230
07 2 33 070	Strohn	Daun	528	54558
07 1 33 103	Stromberg, Stadt	Bad Kreuznach	2 855	55442
07 2 33 071	Strotzbüsch	Daun	439	54552
01 0 54 128	Struckum	Nordfriesland	922	25821
01 0 51 108	Strübbel	Dithmarschen	85	25792
07 1 41 131	Strüth	Rhein-Lahn-Kreis	347	56357
01 0 60 081	Strukdorf	Segeberg	286	23815
09 4 71 195	Strullendorf	Bamberg	7 754	96129
14 2 87 400	Struppen	Sächsische Schweiz	2 781	01796
01 0 60 082	Struvenhütten	Segeberg	1 023	24643
01 0 59 082	Struxdorf	Schleswig-Flensburg	724	24891
01 0 53 124	Stubben	Herzogtum Lauenburg	407	23847

1) * Bedeutet, daß die Gemeinde mehrere Postleitzahlen hat;
die hier genannte Zahl ist diejenige des Verwaltungssitzes der Gemeinde.

4 Gemeinden in alphabetischer Ordnung mit Schlüsselnummer,
Bevölkerung und Postleitzahl am 31.12.1997

S

Schlüssel- nummer	Gemeinde	Kreis/Landkreis	Bevöl- kerung	Post- leit- zahl 1)
03 3 52 053	Stubben	Cuxhaven	1 445	27616
13 0 52 075	Stubbendorf	Demmin	546	17159
13 0 51 076	Stubbendorf	Bad Doberan	129	18195
09 2 77 147	Stubenberg	Rottal-Inn	1 354	94166
12 0 69 612	Stücken	Potsdam-Mittelmark	510	14547
12 0 68 416	Stüdenitz	Ostprignitz-Ruppin	482	16845
08 3 37 106	Stühlingen, Stadt	Waldshut	5 331	79780
13 0 56 065	Stuer	Müritz	357	17209
07 1 32 109	Stürzelbach	Altenkirchen (Westerwald)	247	57614
14 1 91 320	Stützensgrün	Aue-Schwarzenberg	2 858	08328
16 0 70 049	Stützerbach	Ilm-Kreis	1 766	98714
03 2 51 037	Stuhr	Diepholz	29 284	28816
09 3 76 169	Stulln	Schwandorf	1 492	92551
15 1 54 040	Stumsdorf	Bitterfeld	754	06780
08 2 15 109	Stutensee	Karlsruhe	20 595	76297
08 1 11 000	Stuttgart, Landeshauptstadt	Stadtkreis	585 274	70173 *
01 0 60 084	Stuvenborn	Segeberg	924	24641
13 0 60 076	Suckow	Parchim	727	19376
03 4 56 022	Suddendorf	Grafschaft Bentheim	918	48465
03 3 60 023	Sudenburg	Uelzen	4 638	29556
03 2 51 038	Sudwalde	Diepholz	1 093	27257
03 4 52 023	Südbrookmerland	Aurich	17 818	26624
01 0 61 104	Süderau	Steinburg	789	25361
01 0 59 083	Süderbrarup	Schleswig-Flensburg	3 615	24392
01 0 51 109	Süderdeich	Dithmarschen	527	25764
01 0 51 139	Süderdorf	Dithmarschen	372	25782
01 0 54 129	Süderende	Nordfriesland	187	25938
01 0 59 084	Süderfahrenstedt	Schleswig-Flensburg	456	24890
03 3 55 035	Südergellersen	Lüneburg	1 390	21394
01 0 59 169	Süderhackstedt	Schleswig-Flensburg	334	24992
01 0 51 110	Süderhastedt	Dithmarschen	829	25727
01 0 51 111	Süderheistedt	Dithmarschen	511	25779
01 0 54 130	Süderhöft	Nordfriesland	21	25876
01 0 54 131	Süderlügum	Nordfriesland	1 972	25923
01 0 54 132	Südermarsch	Nordfriesland	149	25813

1) * Bedeutet, daß die Gemeinde mehrere Postleitzahlen hat;
die hier genannte Zahl ist diejenige des Verwaltungssitzes der Gemeinde.

Schlüssel- nummer	Gemeinde	Kreis/Landkreis	Bevöl- kerung	Post- leit- zahl 1)
01 0 59 085	Süderstapel	Schleswig-Flensburg	1 068	25879
05 5 54 060	Südlohn	Borken	8 531	46354
01 0 60 085	Sülfeld	Segeberg	3 076	23867
15 3 55 049	Süllndorf	Bördekreis	426	39171
07 2 32 125	Sülm	Bitburg-Prüm	377	54636
13 0 54 101	Sülstorf	Ludwigslust	988	19077
16 0 66 073	Sülzfeld	Schmalkalden-Meiningen	878	98617
09 3 75 201	Sünching	Regensburg	1 841	93104
15 3 62 084	Süplingen	Ohrkreis	1 033	39343
03 1 54 021	Süplingen	Helmstedt	2 048	38373
03 1 54 022	Süplingenburg	Helmstedt	727	38376
01 0 55 041	Süsel	Ostholstein	4 737	23701
08 1 17 049	Süßen, Stadt	Göppingen	10 136	73079
03 2 51 039	Süstedt	Diepholz	1 549	27305
09 5 75 165	Sugenheim, Markt	Neustadt a.d.Aisch-Bad Windsheim	2 444	91484
16 0 54 000	Suhl, Stadt	Kreisfreie Stadt	51 208	98527 *
03 3 60 024	Suhldorf	Uelzen	2 718	29562
13 0 60 077	Sukow	Parchim	1 417	19079
13 0 53 085	Sukow-Marienhof	Güstrow	312	17168
03 2 51 040	Sulingen, Stadt	Diepholz	12 491	27232
08 3 25 057	Sulz am Neckar, Stadt	Rottweil	12 389	72172
16 0 74 095	Sulza	Saale-Holzland-Kreis	280	07751
07 1 34 088	Sulzbach	Birkenfeld	375	55758
07 1 41 132	Sulzbach	Rhein-Lahn-Kreis	224	56379
06 4 36 012	Sulzbach (Taunus)	Main-Taunus-Kreis	8 125	65843
09 6 76 160	Sulzbach a. Main, Markt	Miltenberg	7 032	63834
08 1 19 075	Sulzbach an der Murr	Rems-Murr-Kreis	5 079	71560
08 1 27 079	Sulzbach-Laufen	Schwäbisch Hall	2 558	74429
09 3 71 151	Sulzbach-Rosenberg, Stadt	Amberg-Sulzbach	20 865	92237
10 0 41 518	Sulzbach/ Saar, Stadt	Stadtverband Saarbrücken	19 417	66280
07 3 35 046	Sulzbachtal	Kaiserslautern	485	67734
09 7 80 140	Sulzberg, Markt	Oberallgäu	4 370	87477
08 3 15 111	Sulzburg, Stadt	Breisgau-Hochschwarzwald	2 552	79295
09 6 73 172	Sulzdorf a.d. Lederhecke	Rhön-Grabfeld	1 279	97528
09 1 74 146	Sulzemoos	Dachau	2 191	85254

1) * Bedeutet, daß die Gemeinde mehrere Postleitzahlen hat;
die hier genannte Zahl ist diejenige des Verwaltungssitzes der Gemeinde.

Schlüssel- nummer	Gemeinde	Kreis/Landkreis	Bevöl- kerung	Post- leitz- zahl 1)
08 2 15 082	Sulzfeld	Karlsruhe	4 410	75056
09 6 73 173	Sulzfeld	Rhön-Grabfeld	1 828	97633
09 6 75 170	Sulzfeld a. Main	Kitzingen	1 264	97320
09 6 78 183	Sulzheim	Schweinfurt	1 957	97529
07 3 31 063	Sulzheim	Alzey-Worms	986	55286
09 6 72 155	Sulzthal, Markt	Bad Kissingen	949	97717
05 9 58 044	Sundern (Sauerland), Stadt	Hochsauerlandkreis	29 766	59846
16 0 64 061	Sundhausen	Unstrut-Hainich-Kreis	431	99947
09 1 89 148	Surberg	Traunstein	2 911	83364
03 4 54 051	Surwold	Emsland	4 147	26903
12 0 66 312	Suschow	Oberspreewald-Lausitz	250	03226
03 4 54 052	Sustrum	Emsland	1 145	49762
03 2 57 036	Suthfeld	Schaumburg	1 470	31555
05 3 82 064	Swisttal	Rhein-Sieg-Kreis	17 907	53913
03 2 51 041	Syke, Stadt	Diepholz	23 340	28857
15 2 60 059	Sylda	Mansfelder Land	544	06333
01 0 54 133	Sylt-Ost	Nordfriesland	5 660	25980
14 1 78 640	Syrau	Vogtlandkreis	1 891	08548
09 7 73 170	Syrgenstein	Dillingen a.d. Donau	3 432	89428

1) * Bedeutet, daß die Gemeinde mehrere Postleitzahlen hat;
die hier genannte Zahl ist diejenige des Verwaltungssitzes der Gemeinde.

4 Gemeinden in alphabetischer Ordnung mit Schlüsselnummer,
Bevölkerung und Postleitzahl am 31.12.1997

T

Schlüssel- nummer	Gemeinde	Kreis/Landkreis	Bevöl- kerung	Post- leitz- zahl 1)
T				
01 0 59 086	Taarstedt	Schleswig-Flensburg	897	24893
16 0 67 064	Tabarz/Thür. Wald	Gotha	4 264	99891
07 2 35 131	Taben-Rodt	Trier-Saarburg	920	54441
09 1 89 149	Tacherting	Traunstein	5 406	83342
09 1 89 150	Taching a. See	Traunstein	1 871	83373
01 0 58 158	Tackesdorf	Rendsburg-Eckernförde	79	24797
08 1 36 070	Täferrot	Ostalbkreis	994	73527
09 3 74 159	Tännesberg, Markt	Neustadt a.d. Waldnaab	1 699	92723
15 2 68 029	Tagewerben	Weißenfels	726	06667
09 7 79 217	Tagmersheim	Donau-Ries	1 090	86704
08 1 25 094	Talheim	Heilbronn	4 293	74223
08 3 27 048	Talheim	Tuttlingen	1 172	78607
01 0 53 125	Talkau	Herzogtum Lauenburg	507	21493
07 2 31 122	Talling	Bernkastel-Wittlich	227	54426
16 0 67 065	Tambach-Dietharz/Thür. Wald, Sta	Gotha	4 648	99897
08 1 18 071	Tamm	Ludwigsburg	11 520	71732
15 3 70 110	Tangeln	Altmarkkreis Salzwedel	418	38489
15 3 63 116	Tangerhütte, Stadt	Stendal	7 042	39517
15 3 63 117	Tangermünde, Stadt	Stendal	10 361	39590
01 0 56 047	Tangstedt	Pinneberg	1 898	25499
01 0 62 076	Tangstedt	Stormarn	5 983	22889
06 6 31 023	Tann (Rhön), Stadt	Fulda	4 834	36142
09 2 77 148	Tann, Markt	Rottal-Inn	3 737	84367
16 0 75 132	Tanna, Stadt	Saale-Orla-Kreis	4 495	07922
15 3 69 026	Tanne	Wernigerode	768	38875
14 2 80 380	Tanneberg	Meißen	576	01683
14 1 71 310	Tannenberg	Annaberg	1 247	09468
14 1 78 650	Tannenbergstal/Vogtl.	Vogtlandkreis	1 953	08262
08 1 36 071	Tannhausen	Ostalbkreis	1 853	73497
08 4 26 117	Tannheim	Biberach	2 189	88459
12 0 73 564	Tantow	Uckermark	684	16307
09 7 79 218	Tapfheim	Donau-Ries	3 967	86660
03 1 51 030	Tappenbeck	Gifhorn	929	38479
01 0 58 159	Tappendorf	Rendsburg-Eckernförde	318	24594

1) * Bedeutet, daß die Gemeinde mehrere Postleitzahlen hat;
die hier genannte Zahl ist diejenige des Verwaltungssitzes der Gemeinde.

4 Gemeinden in alphabetischer Ordnung mit Schlüsselnummer,
Bevölkerung und Postleitzahl am 31.12.1997

T

Schlüssel- nummer	Gemeinde	Kreis/Landkreis	Bevöl- kerung	Post- leit- zahl 1)
01 0 60 086	Tarbek	Segeberg	164	24619
12 0 68 420	Tarmow	Ostprignitz-Ruppin	304	16833
03 3 57 047	Tarmstedt	Rotenburg (Wümme)	3 291	27412
13 0 53 086	Tarnow	Güstrow	795	18249
01 0 59 171	Tarp	Schleswig-Flensburg	5 584	24963
15 3 52 036	Tarthun	Aschersleben-Staßfurt	901	39435
01 0 57 083	Tasdorf	Plön	382	24536
01 0 59 101	Tastrup	Schleswig-Flensburg	421	24943
16 0 61 094	Tastungen	Eichsfeld	284	37339
01 0 54 134	Tating	Nordfriesland	971	25881
14 2 80 390	Taubenheim	Meißen	1 415	01665
08 1 28 115	Tauberbischofsheim, Stadt	Main-Tauber-Kreis	12 941	97941
09 6 79 192	Tauberrettersheim	Würzburg	791	97285
15 2 68 030	Taucha	Weißenfels	685	06679
14 3 79 710	Taucha, Stadt	Leipziger Land	14 382	04425
12 0 67 492	Tauche	Oder-Spree	427	15848
12 0 71 384	Tauer	Spree-Neiße	787	03185
09 1 84 145	Taufkirchen	München	16 402	82024
09 1 83 145	Taufkirchen	Müldorf a. Inn	1 313	84574
09 1 77 139	Taufkirchen (Vils)	Erding	8 233	84416
15 2 56 081	Taugwitz	Burgenlandkreis	602	06628
06 4 39 015	Taunusstein, Stadt	Rheingau-Taunus-Kreis	28 213	65232
14 3 89 310	Taura	Torgau-Oschatz	498	04889
14 1 82 420	Taura b. Burgstädt	Mittweida	2 831	09249
14 2 85 350	Tauscha	Riesa-Großenhain	1 614	01561
14 1 82 430	Tauscha	Mittweida	607	09322
16 0 74 096	Tautenburg	Saale-Holzland-Kreis	329	07778
16 0 74 097	Tautendorf	Saale-Holzland-Kreis	188	07646
16 0 74 098	Tautenhain	Saale-Holzland-Kreis	1 672	07639
07 2 35 132	Tawern	Trier-Saarlouis	2 239	54456
01 0 58 160	Techelsdorf	Rendsburg-Eckernförde	166	24220
13 0 60 078	Techentin	Parchim	675	19399
05 5 66 088	Tecklenburg, Stadt	Steinfurt	9 326	49545
12 0 68 424	Teetz/Ganz	Ostprignitz-Ruppin	335	16866
16 0 75 109	Tegau	Saale-Orla-Kreis	460	07907

1) * Bedeutet, daß die Gemeinde mehrere Postleitzahlen hat;
die hier genannte Zahl ist diejenige des Verwaltungssitzes der Gemeinde.

4 Gemeinden in alphabetischer Ordnung mit Schlüsselnummer,
Bevölkerung und Postleitzahl am 31.12.1997

T

Schlüssel- nummer	Gemeinde	Kreis/Landkreis	Bevöl- kerung	Post- leit- zahl 1)
08 3 36 086	Tegernau	Lörrach	374	79692
09 3 75 204	Tegernheim	Regensburg	4 132	93105
09 1 82 132	Tegernsee, Stadt	Miesbach	4 121	83684
16 0 77 046	Tegkwitz	Altenburger Land	327	04617
15 2 65 052	Teicha	Saalkreis	1 321	06193
16 0 73 089	Teichweiden	Saalfeld-Rudolstadt	218	07407
16 0 76 074	Teichwitz	Greiz	132	07570
16 0 76 075	Teichwolframsdorf	Greiz	2 968	07989
09 1 72 134	Teisendorf, Markt	Berchtesgadener Land	8 801	83317
09 1 71 131	Teising	Altötting	1 942	84576
09 2 76 143	Teisnach, Markt	Regen	2 981	94244
16 0 61 095	Teistungen	Eichsfeld	1 627	37339
13 0 54 102	Teldau	Ludwigslust	846	19273
05 5 70 044	Telgte, Stadt	Warendorf	18 728	48291
07 1 35 081	Tellig	Cochem-Zell	319	56858
01 0 51 114	Tellingstedt	Dithmarschen	2 509	25782
12 0 70 388	Telschow-Weitgendorf	Prignitz	311	16949
12 0 69 616	Teltow, Stadt	Potsdam-Mittelmark	16 021	14513
12 0 61 484	Telz	Dahme-Spreewald	369	15806
07 2 35 133	Temfels	Trier-Saarburg	562	54441
12 0 73 568	Temmen	Uckermark	330	17268
12 0 68 425	Temnitzquell	Ostprignitz-Ruppin	858	16818
12 0 68 426	Temnitztal	Ostprignitz-Ruppin	1 612	16845
12 0 67 496	Tempelberg	Oder-Spree	252	15518
12 0 60 252	Tempelfelde	Barnim	416	16356
12 0 73 572	Templin, Stadt	Uckermark	14 022	17268
08 3 35 080	Tengen, Stadt	Konstanz	4 665	78250
08 3 16 043	Teningen	Emmendingen	11 520	79331
08 3 25 058	Tennenbronn	Rottweil	3 899	78144
01 0 51 138	Tensbüttel-Röst	Dithmarschen	671	25767
01 0 60 087	Tensfeld	Segeberg	579	23824
12 0 61 488	Terpt	Dahme-Spreewald	202	15926
13 0 55 068	Teschendorf	Mecklenburg-Strelitz	492	17094
07 3 33 077	Teschenmoschel	Donnersbergkreis	122	67806
03 3 53 033	Tespe	Harburg	3 818	21395

1) * Bedeutet, daß die Gemeinde mehrere Postleitzahlen hat;
die hier genannte Zahl ist diejenige des Verwaltungssitzes der Gemeinde.

4 Gemeinden in alphabetischer Ordnung mit Schlüsselnummer,
Bevölkerung und Postleitzahl am 31.12.1997

T

Schlüssel- nummer	Gemeinde	Kreis/Landkreis	Bevöl- kerung	Post- leit- zahl 1)
13 0 60 079	Tessenow	Parchim	704	19376
13 0 54 103	Tessin b. Boizenburg	Ludwigslust	423	19258
13 0 54 104	Tessin b. Wittenburg	Ludwigslust	202	19243
13 0 51 077	Tessin, Stadt	Bad Doberan	4 352	18195
13 0 58 097	Testorf	Nordwestmecklenburg	282	23936
13 0 58 098	Testorf-Steinfurt	Nordwestmecklenburg	455	23936
01 0 54 135	Tetenbüll	Nordfriesland	692	25882
01 0 59 087	Tetenhusen	Schleswig-Flensburg	799	24817
13 0 53 087	Teterow, Stadt	Güstrow	10 308	17166
12 0 66 316	Tettau	Oberspreewald-Lausitz	973	01945
09 4 76 179	Tettau, Markt	Kronach	2 800	96355
09 2 75 149	Tettenweis	Passau	1 717	94167
08 4 35 057	Tett nang, Stadt	Bodenseekreis	17 084	88069
09 3 76 170	Teublitz, Stadt	Schwandorf	7 441	93158
15 2 68 031	Teuchern, Stadt	Weißenfels	3 496	06682
09 2 73 175	Teugn	Kelheim	1 387	93356
09 3 76 171	Teunz	Schwandorf	1 917	92552
12 0 61 492	Teupitz, Stadt	Dahme-Spreewald	1 672	15755
09 4 76 180	Teuschnitz, Stadt	Kronach	2 458	96358
13 0 52 076	Teusin	Demmin	191	17111
16 0 67 066	Teutleben	Gotha	422	99880
15 2 65 053	Teutschenthal	Saalkreis	6 360	06179
13 0 54 105	Tewswos	Ludwigslust	520	19303
01 0 58 161	Thaden	Rendsburg-Eckernförde	253	25557
09 1 81 142	Thaining	Landsberg a. Lech	888	86943
15 3 64 023	Thale, Stadt	Quedlinburg	14 898	06502
07 3 40 051	Thaleischweiler-Fröschen	Südwestpfalz	3 669	66987
07 2 31 123	Thalfang	Bernkastel-Wittlich	1 731	54424
07 1 38 072	Thalhausen	Neuwied	620	56584
15 1 54 041	Thalheim	Bitterfeld	1 522	06766
14 1 88 240	Thalheim/Erzgeb., Stadt	Stollberg	8 481	09380
07 3 36 097	Thallichtenbergr	Kusel	627	66871
14 3 83 290	Thallwitz	Muldentalkreis	3 947	04808
09 5 76 148	Thalmässing, Markt	Roth	5 287	91177
09 3 75 205	Thalmassing	Regensburg	2 919	93107

1) * Bedeutet, daß die Gemeinde mehrere Postleitzahlen hat;
die hier genannte Zahl ist diejenige des Verwaltungssitzes der Gemeinde.

4 Gemeinden in alphabetischer Ordnung mit Schlüsselnummer,
Bevölkerung und Postleitzahl am 31.12.1997

T

Schlüssel- nummer	Gemeinde	Kreis/Landkreis	Bevöl- kerung	Post- leit- zahl 1)
16 0 61 096	Thalwenden	Eichsfeld	368	37318
15 2 56 082	Thalwinkel	Burgenlandkreis	182	06647
14 3 83 300	Thammenhain	Muldentalkreis	937	04808
13 0 58 099	Thandorf	Nordwestmecklenburg	158	19217
09 7 74 185	Thannhausen, Stadt	Günzburg	6 318	86470
09 3 76 172	Thanstein	Schwandorf	982	92554
14 2 90 440	Tharandt, Stadt	Weißeritzkreis	2 440	01737
03 3 61 011	Thedinghausen	Verden	4 164	27321
15 3 58 061	Theeßen	Jerichower Land	507	39291
09 5 77 172	Theilenhofen	Weißenburg-Gunzenhausen	1 154	91741
09 6 79 193	Theilheim	Würzburg	2 296	97288
07 3 36 098	Theisbergstegen	Kusel	747	66871
09 3 74 160	Theisseil	Neustadt a.d. Waldnaab	1 261	92637
15 2 56 083	Theißen	Burgenlandkreis	2 167	06727
13 0 51 078	Theikow	Bad Doberan	525	18195
16 0 69 051	Themar, Stadt	Hildburghausen	3 385	98660
09 6 74 180	Theres	Haßberge	2 698	97531
13 0 61 039	Thesenvitz	Rügen	294	18528
14 1 78 660	Theuma	Vogtlandkreis	1 117	08541
15 3 70 111	Thielbeer	Altmarkkreis Salzwedel	186	39619
14 2 85 360	Thiendorf	Riesa-Großenhain	2 374	01561
14 1 82 440	Thierbach	Mittweida	546	09322
16 0 75 111	Thierbach	Saale-Orla-Kreis	171	07356
09 7 72 207	Thierhaupten, Markt	Augsburg	3 456	86672
16 0 74 099	Thierschneck	Saale-Holzland-Kreis	133	07774
09 4 79 158	Thiersheim, Markt	Wunsiedel i. Fichtelgebirge	2 278	95707
09 4 79 159	Thierstein, Markt	Wunsiedel i. Fichtelgebirge	1 338	95199
15 1 51 061	Thießen	Anhalt-Zerbst	613	06862
13 0 61 040	Thiessow	Rügen	405	18586
16 0 75 112	Thimmendorf	Saale-Orla-Kreis	314	07356
07 1 40 149	Thörlingen	Rhein-Hunsrück-Kreis	151	56291
07 2 35 134	Thörnrich	Trier-Saarburg	172	54340
10 0 46 118	Tholey	Sankt Wendel	13 423	66636
03 3 55 036	Thomasburg	Lüneburg	1 167	21401
07 2 35 135	Thomm	Trier-Saarburg	943	54317

1) * Bedeutet, daß die Gemeinde mehrere Postleitzahlen hat;
die hier genannte Zahl ist diejenige des Verwaltungssitzes der Gemeinde.

4 Gemeinden in alphabetischer Ordnung mit Schlüsselnummer,
Bevölkerung und Postleitzahl am 31.12.1997

T

Schlüssel- nummer	Gemeinde	Kreis/Landkreis	Bevöl- kerung	Post- leit- zahl 1)
16 0 77 047	Thonhausen	Altenburger Land	665	04626
14 3 83 320	Thümlitzwalde	Muldentalkreis	3 692	04668
09 6 77 189	Thüngen, Markt	Main-Spessart	1 387	97289
09 6 79 194	Thüngersheim	Würzburg	2 690	97291
07 1 37 101	Thür	Mayen-Koblenz	1 440	56743
16 0 65 072	Thüringenhausen	Kyffhäuserkreis	103	99713
13 0 53 088	Thürkow	Güstrow	483	17168
03 4 54 053	Thuine	Emsland	1 954	49832
13 0 51 079	Thulendorf	Bad Doberan	417	18184
14 1 71 320	Thum, Stadt	Annaberg	3 251	09419
01 0 58 162	Thumby	Rendsburg-Eckernförde	532	24351
09 6 72 157	Thundorf i. UFr.	Bad Kissingen	1 189	97711
15 1 54 042	Thurland	Bitterfeld	391	06779
14 1 93 460	Thurm	Zwickauer Land	3 374	08138
09 2 72 150	Thurmansbang	Freyung-Grafenau	2 368	94169
09 4 77 157	Thurnau, Markt	Kulmbach	4 554	95349
09 2 75 150	Thyrnau	Passau	4 015	94136
12 0 72 421	Thyrow	Teltow-Fläming	1 752	14974
03 1 51 031	Tiddische	Gifhorn	1 173	38473
07 1 40 150	Tiefenbach	Rhein-Hunsrück-Kreis	778	55471
09 2 75 151	Tiefenbach	Passau	6 603	94113
09 3 72 163	Tiefenbach	Cham	2 255	93464
09 2 74 182	Tiefenbach	Landshut	3 224	84184
14 1 82 450	Tiefenbach	Mittweida	3 898	09661
08 4 26 118	Tiefenbach	Biberach	462	88422
08 2 36 062	Tiefenbronn	Enzkreis	5 201	75233
16 0 63 075	Tiefenort	Wartburgkreis	4 299	36469
14 3 74 350	Tiefensee	Delitzsch	287	04849
12 0 60 256	Tiefensee	Barnim	250	16259
07 3 32 044	Tiefenthal	Bad Dürkheim	819	67311
07 1 33 104	Tiefenthal	Bad Kreuznach	100	55546
01 0 59 088	Tielen	Schleswig-Flensburg	333	24803
01 0 51 117	Tielenhemme	Dithmarschen	172	25794
12 0 63 308	Tietzow	Havelland	303	14641
15 2 66 045	Tilleda (Kyffhäuser)	Sangerhausen	1 006	06537

1) * Bedeutet, daß die Gemeinde mehrere Postleitzahlen hat;
die hier genannte Zahl ist diejenige des Verwaltungssitzes der Gemeinde.

4 Gemeinden in alphabetischer Ordnung mit Schlüsselnummer,
Bevölkerung und Postleitzahl am 31.12.1997

T

Schlüssel- nummer	Gemeinde	Kreis/Landkreis	Bevöl- kerung	Post- leit- zahl 1)
01 0 58 163	Timmaspe	Rendsburg-Eckernförde	975	24644
01 0 55 042	Timmendorfer Strand	Ostholstein	8 935	23669
15 3 69 027	Timmenrode	Wernigerode	1 096	06502
01 0 54 136	Tinningstedt	Nordfriesland	208	25917
14 1 78 670	Tirpersdorf	Vogtlandkreis	1 639	08606
09 3 77 154	Tirschenreuth, Stadt	Tirschenreuth	9 869	95643
16 0 74 101	Tissa	Saale-Holzland-Kreis	150	07646
03 3 57 048	Tiste	Rotenburg (Wümme)	791	27419
08 3 15 113	Titisee-Neustadt, Stadt	Breisgau-Hochschwarzwald	11 981	79822
16 0 75 113	Titschendorf	Saale-Orla-Kreis	365	07343
09 1 76 164	Titting, Markt	Eichstätt	2 644	85135
09 2 75 152	Tittling, Markt	Passau	3 861	94104
09 1 89 152	Tittmoning, Stadt	Traunstein	5 746	84529
05 3 58 056	Titz	Düren	8 274	52445
13 0 54 106	Toddin	Ludwigslust	573	19230
01 0 58 164	Todenbüttel	Rendsburg-Eckernförde	979	24819
01 0 62 078	Todendorf	Stormarn	1 068	22965
07 1 40 151	Todenroth	Rhein-Hunsrück-Kreis	95	55481
01 0 60 088	Todesfelde	Segeberg	970	23826
09 7 71 169	Todtenweis	Aichach-Friedberg	1 390	86447
08 3 37 108	Todtmoos	Waldshut	2 147	79682
08 3 36 087	Todtnau, Stadt	Lörrach	5 178	79674
09 1 71 132	Töging a. Inn, Stadt	Altötting	9 455	84513
16 0 75 114	Tömmelsdorf	Saale-Orla-Kreis	153	07819
05 1 66 028	Tönisvorst, Stadt	Viersen	29 464	47918
01 0 54 138	Tönning, Stadt	Nordfriesland	4 844	25832
12 0 61 496	Töpchin	Dahme-Spreewald	713	15755
09 4 75 181	Töpen	Hof	1 214	95183
12 0 69 620	Töplitz	Potsdam-Mittelmark	1 575	14476
01 0 59 090	Tolk	Schleswig-Flensburg	1 032	24894
15 2 61 056	Tollwitz	Merseburg-Querfurt	1 257	06231
16 0 67 067	Tonna	Gotha	2 997	99958
16 0 71 087	Tonndorf	Weimarer Land	632	99438
16 0 65 074	Topfstedt	Kyffhäuserkreis	686	99718
03 3 53 034	Toppenstedt	Harburg	2 039	21442

1) * Bedeutet, daß die Gemeinde mehrere Postleitzahlen hat;
die hier genannte Zahl ist diejenige des Verwaltungssitzes der Gemeinde.

Schlüssel- nummer	Gemeinde	Kreis/Landkreis	Bevöl- kerung	Post- leit- zahl 1)
14 3 89 320	Torgau, Stadt	Torgau-Oschatz	19 668	04860
13 0 56 066	Torgelow am See	Müritz	470	17192
13 0 62 057	Torgelow, Holländerei	Uecker-Randow	315	17358
13 0 62 058	Torgelow, Stadt	Uecker-Randow	11 989	17358
15 1 71 073	Tornau	Wittenberg	616	06774
15 1 54 043	Tornau vor der Heide	Bitterfeld	489	06779
01 0 56 048	Tornesch	Pinneberg	12 393	25436
15 3 67 025	Tornitz	Schönebeck	651	39249
12 0 65 324	Tornow	Oberhavel	223	16775
03 3 53 035	Tostedt	Harburg	12 728	21255
03 3 55 037	Tosterglope	Lüneburg	630	21371
16 0 64 062	Tottleben	Unstrut-Hainich-Kreis	167	99947
07 2 31 124	Traben-Trarbach, Stadt	Bernkastel-Wittlich	6 059	56841
09 3 74 148	Trabitz	Neustadt a.d. Waldnaab	1 459	92724
09 2 73 177	Train	Kelheim	1 539	93358
07 1 33 105	Traisen	Bad Kreuznach	578	55595
09 3 72 164	Traitsching	Cham	4 071	93455
13 0 60 080	Tramm	Parchim	1 056	19089
01 0 53 126	Tramm	Herzogtum Lauenburg	286	21516
12 0 60 260	Trampe	Barnim	451	16230
13 0 52 077	Trantow	Demmin	520	17121
01 0 60 089	Trappenkamp	Segeberg	5 590	24610
09 6 73 174	Trappstadt, Markt	Rhön-Grabfeld	1 047	97633
07 2 35 136	Trassem	Trier-Saarburg	1 057	54441
13 0 59 095	Trassenheide	Ostvorpommern	905	17449
09 1 89 154	Traunreut, Stadt	Traunstein	21 595	83301
09 1 89 155	Traunstein, Stadt	Traunstein	17 840	83278
09 3 76 173	Trausnitz	Schwandorf	1 066	92555
15 3 69 028	Trautenstein	Wernigerode	633	38899
09 5 75 166	Trautskirchen	Neustadt a.d.Aisch-Bad Windsheim	1 341	90619
01 0 62 092	Travenbrück	Stormarn	1 606	23843
01 0 60 090	Travenhorst	Segeberg	190	23827
12 0 67 500	Trebatsch	Oder-Spree	612	15848
15 1 59 041	Trebbichau an der Fuhne	Köthen	402	06386
12 0 72 425	Trebbin, Stadt	Teltow-Fläming	5 192	14959

1) * Bedeutet, daß die Gemeinde mehrere Postleitzahlen hat;
die hier genannte Zahl ist diejenige des Verwaltungssitzes der Gemeinde.

4 Gemeinden in alphabetischer Ordnung mit Schlüsselnummer,
Bevölkerung und Postleitzahl am 31.12.1997

T

Schlüssel- nummer	Gemeinde	Kreis/Landkreis	Bevöl- kerung	Post- leit- zahl 1)
12 0 62 488	Trebbus	Elbe-Elster	515	03253
03 3 54 023	Trebel	Lüchow-Dannenberg	1 048	29494
16 0 77 048	Treben	Altenburger Land	1 106	04617
12 0 71 388	Trebendorf	Spree-Neiße	446	03149
14 2 84 400	Trebendorf	Niederschles. Oberlausitzkreis ..	793	02959
12 0 73 576	Trebenow	Uckermark	712	17337
09 4 77 158	Trebgast	Kulmbach	1 695	95367
15 1 71 074	Trebitz	Wittenberg	1 449	06909
15 2 68 032	Trebnitz	Weißenfels	968	06217
12 0 64 476	Trebnitz	Märkisch-Oderland	521	15320
16 0 65 075	Trebra	Kyffhäuserkreis	367	99718
14 3 83 330	Trebsen/Mulde, Stadt	Muldentalkreis	3 616	04687
06 4 33 014	Trebur	Groß-Gerau	12 215	65468
07 3 39 058	Trechtingshausen	Mainz-Bingen	1 095	55413
12 0 69 624	Trechwitz	Potsdam-Mittelmark	381	14778
09 3 72 165	Treffelstein	Cham	1 057	93492
16 0 63 076	Treffurt, Stadt	Wartburgkreis	6 571	99830
01 0 59 092	Treia	Schleswig-Flensburg	1 448	24896
07 1 35 082	Treis-Karden	Cochem-Zell	2 445	56253
12 0 63 312	Tremmen	Havelland	770	14641
01 0 62 081	Tremsbüttel	Stormarn	1 628	22967
12 0 69 628	Tremsdorf	Potsdam-Mittelmark	185	14552
06 6 33 025	Trendelburg, Stadt	Kassel	5 772	34388
01 0 51 118	Trennewurth	Dithmarschen	294	25693
13 0 61 041	Trent	Rügen	964	18569
12 0 64 480	Treplin	Märkisch-Oderland	453	15236
12 0 67 504	Treppeln	Oder-Spree	394	15898
15 3 69 029	Treseburg	Wernigerode	115	38889
09 5 77 173	Treuchtlingen, Stadt	Weißenburg-Gunzenhausen	13 429	91757
14 1 78 680	Treuen, Stadt	Vogtlandkreis	7 897	08233
12 0 69 632	Treuenbrietzen, Stadt	Potsdam-Mittelmark	6 228	14929
08 3 26 060	Triberg im Schwarzwald, Stadt ..	Schwarzwald-Baar-Kreis	5 678	78098
13 0 57 085	Tribsees, Stadt	Nordvorpommern	2 939	18465
14 1 78 690	Trieb/Vogtl.	Vogtlandkreis	866	08239
14 1 78 700	Triebel/Vogtl.	Vogtlandkreis	1 691	08606

1) * Bedeutet, daß die Gemeinde mehrere Postleitzahlen hat;
die hier genannte Zahl ist diejenige des Verwaltungssitzes der Gemeinde.

4 Gemeinden in alphabetischer Ordnung mit Schlüsselnummer,
Bevölkerung und Postleitzahl am 31.12.1997

T

Schlüssel- nummer	Gemeinde	Kreis/Landkreis	Bevöl- kerung	Post- leitz- zahl 1)
16 0 76 077	Triebes, Stadt	Greiz	4 120	07950
14 2 80 400	Triebischtal	Meißen	2 820	01665
09 6 77 154	Triefenstein, Markt	Main-Spessart	4 096	97855
12 0 68 428	Triepitz	Ostprignitz-Ruppin	130	16845
07 2 11 000	Trier, Stadt	Kreisfreie Stadt	99 691	54290 *
07 1 31 079	Trierscheid	Ahrweiler	58	53520
07 2 35 137	Trierweiler	Trier-Saarburg	3 384	54311
09 2 77 149	Triftern, Markt	Rottal-Inn	5 349	84371
12 0 70 392	Triglitz	Prignitz	279	16949
07 1 37 102	Trimbs	Mayen-Koblenz	560	56753
07 2 32 126	Trimport	Bitburg-Prüm	350	54636
15 1 59 042	Trinum	Köthen	427	06369
13 0 57 086	Trinwillershagen	Nordvorpommern	1 548	18320
07 3 35 047	Trippstadt	Kaiserslautern	2 916	67705
16 0 75 116	Triptis, Stadt	Saale-Orla-Kreis	4 542	07819
01 0 62 082	Trittau	Stormarn	7 309	22946
07 2 31 207	Tritthenheim	Bernkastel-Wittlich	1 136	54349
08 4 15 073	Trochtelfingen, Stadt	Reutlingen	6 464	72818
16 0 74 102	Trockenborn-Wolfersdorf	Saale-Holzland-Kreis	612	07646
12 0 62 492	Tröbitz	Elbe-Elster	1 025	03253
16 0 74 103	Tröbnitz	Saale-Holzland-Kreis	543	07646
16 0 67 068	Tröchtelborn	Gotha	357	99869
15 2 56 084	Tröglitz	Burgenlandkreis	2 818	06729
01 0 57 082	Tröndel	Plön	388	24321
09 4 79 161	Tröstau	Wunsiedel i. Fichtelgebirge	2 760	95709
09 4 75 182	Trogen	Hof	1 601	95183
05 3 82 068	Troisdorf, Stadt	Rhein-Sieg-Kreis	71 000	53844 *
16 0 71 088	Troistedt	Weimarer Land	222	99438
13 0 55 069	Trollenhagen	Mecklenburg-Strelitz	1 004	17039
15 2 56 085	Tromsdorf	Burgenlandkreis	483	06648
14 3 89 330	Trossin	Torgau-Oschatz	1 740	04880
08 3 27 049	Trossingen, Stadt	Tuttlingen	14 590	78647
09 1 89 157	Trostberg, Stadt	Traunstein	11 490	83308
16 0 67 069	Trügleben	Gotha	323	99880
07 3 40 052	Trulben	Südwestpfalz	1 366	66957

1) * Bedeutet, daß die Gemeinde mehrere Postleitzahlen hat;
die hier genannte Zahl ist diejenige des Verwaltungssitzes der Gemeinde.

4 Gemeinden in alphabetischer Ordnung mit Schlüsselnummer,
Bevölkerung und Postleitzahl am 31.12.1997

T

Schlüssel- nummer	Gemeinde	Kreis/Landkreis	Bevöl- kerung	Post- leit- zahl 1)
09 7 78 202	Trunkelsberg	Unterallgäu	1 766	87779
16 0 66 074	Trusetal	Schmalkalden-Meiningen	4 465	98596
15 3 58 062	Tryppehna	Jerichower Land	273	39291
12 0 71 392	Tschernitz	Spree-Neiße	1 449	03130
09 4 76 182	Tschirn	Kronach	674	96367
15 3 58 063	Tucheim	Jerichower Land	1 507	39307
12 0 60 264	Tuchen-Klobbicke	Barnim	358	16230
09 5 73 129	Tuchenbach	Fürth	1 112	90587
08 4 16 041	Tübingen, Universitätsstadt	Tübingen	81 222	72070 *
12 0 70 396	Tüchen	Prignitz	302	16928
03 1 51 032	Tülau	Gifhorn	1 411	38474
01 0 54 140	Tümlauer Koog	Nordfriesland	123	25881
16 0 63 077	Tüngeda	Wartburgkreis	601	99947
12 0 71 396	Türkendorf	Spree-Neiße	155	03130
09 1 79 149	Türkenfeld	Fürstenfeldbruck	3 021	82299
09 7 78 203	Türkheim, Markt	Unterallgäu	6 401	86842
09 1 71 133	Tüßling, Markt	Altötting	2 624	84577
01 0 58 165	Tüttendorf	Rendsburg-Eckernförde	1 091	24214
16 0 67 071	Tüttleben	Gotha	729	99869
13 0 52 079	Tützpatz	Demmin	805	17091
08 3 36 089	Tunau	Lörrach	190	79677
08 3 26 061	Tuningen	Schwarzwald-Baar-Kreis	2 720	78609
09 1 87 179	Tuntenhausen	Rosenheim	5 819	83104
12 0 71 400	Turnow	Spree-Neiße	851	03185
09 7 78 204	Tussenhausen, Markt	Unterallgäu	2 794	86874
13 0 52 078	Tutow	Demmin	2 119	17129
08 3 27 050	Tuttlingen, Stadt	Tuttlingen	34 660	78532
09 1 88 141	Tutzing	Starnberg	9 230	82327
01 0 59 097	Twedt	Schleswig-Flensburg	478	24894
03 1 54 023	Twieflingen	Helmstedt	786	38388
03 4 54 054	Twist	Emsland	9 254	49767
06 6 35 018	Twistetal	Waldeck-Frankenberg	4 902	34477
03 2 51 042	Twistringen, Stadt	Diepholz	12 238	27239
15 3 70 112	Tylsen	Altmarkkreis Salzwedel	130	29413
09 1 71 134	Tyrlaching	Altötting	926	84558

1) * Bedeutet, daß die Gemeinde mehrere Postleitzahlen hat;
die hier genannte Zahl ist diejenige des Verwaltungssitzes der Gemeinde.

4 Gemeinden in alphabetischer Ordnung mit Schlüsselnummer,
Bevölkerung und Postleitzahl am 31.12.1997

U

Schlüssel- nummer	Gemeinde	Kreis/Landkreis	Bevöl- kerung	Post- leitz- zahl 1)
U				
08 2 15 084	Ubstadt-Weiher	Karlsruhe	12 069	76698
15 3 63 118	Uchtdorf	Stendal	340	39517
03 2 56 033	Uchte, Flecken	Nienburg (Weser)	5 004	31600
15 3 63 119	Uchtspringe	Stendal	1 587	39599
12 0 61 504	Uckro	Dahme-Spreewald	573	15926
07 3 31 064	Udenheim	Alzey-Worms	1 191	55288
16 0 61 097	Uder	Eichsfeld	2 538	37318
16 0 68 055	Udestedt	Sömmerda	857	99198
07 2 33 074	Udler	Daun	305	54552
05 3 70 028	Übach-Palenberg, Stadt	Heinsberg	24 099	52531
07 2 32 127	Übereisenbach	Bitburg-Prüm	59	54689
10 0 44 119	Überherrn	Saarlouis	11 914	66802
08 4 35 059	Überlingen, Stadt	Bodenseekreis	20 322	88662
09 1 89 159	Übersee	Traunstein	4 586	83236
12 0 62 496	Uebigau, Stadt	Elbe-Elster	1 982	04938
09 6 78 186	Üchtelhausen	Schweinfurt	4 038	97532
13 0 59 096	Ückeritz	Ostvorpommern	1 000	17459
13 0 62 059	Ueckermünde, Stadt	Uecker-Randow	11 942	17373
05 1 54 056	Uedem	Kleve	8 002	47589
07 2 33 075	Üdersdorf	Daun	1 093	54552
09 5 75 167	Uehlfeld, Markt	Neustadt a.d.Aisch-Bad Windsheim	2 629	91486
08 3 37 128	Ühlingen-Birkendorf	Waldshut	5 047	79777
03 1 58 031	Uehrde	Wolfenbüttel	1 105	38170
13 0 54 107	Uelitz	Ludwigslust	472	19077
01 0 59 093	Ülsby	Schleswig-Flensburg	487	24860
03 4 56 023	Uelsen	Grafschaft Bentheim	4 657	49843
07 3 39 059	Uelversheim	Mainz-Bingen	1 122	55278
01 0 54 141	Uelvesbüll	Nordfriesland	275	25889
03 3 60 025	Uelzen, Stadt	Uelzen	35 314	29525
15 3 63 120	Uenglingen	Stendal	1 120	39579
07 2 33 242	Uersfeld	Daun	737	56767
07 2 31 125	Ürzig	Bernkastel-Wittlich	966	54539
07 2 33 243	Ueß	Daun	60	56767
01 0 56 049	Uetersen, Stadt	Pinneberg	18 101	25436

1) * Bedeutet, daß die Gemeinde mehrere Postleitzahlen hat;
die hier genannte Zahl ist diejenige des Verwaltungssitzes der Gemeinde.

4 Gemeinden in alphabetischer Ordnung mit Schlüsselnummer,
Bevölkerung und Postleitzahl am 31.12.1997

U

Schlüssel- nummer	Gemeinde	Kreis/Landkreis	Bevöl- kerung	Post- leit- zahl 1)
07 2 32 333	Üttfeld	Bitburg-Prüm	535	54619
09 6 79 196	Uettingen	Würzburg	1 805	97292
15 3 63 121	Uetz	Stendal	241	39517
12 0 69 636	Uetz-Paaren	Potsdam-Mittelmark	406	14476
03 2 53 017	Uetze	Hannover	19 102	31311
07 2 33 076	Üxheim	Daun	1 436	54579
09 5 75 168	Uffenheim, Stadt	Neustadt a.d.Aisch-Bad Windsheim	6 141	97215
09 1 80 134	Uffing a. Staffelsee	Garmisch-Partenkirchen	2 714	82449
15 2 66 046	Uftrungen	Sangerhausen	1 163	06548
08 1 17 051	Uhingen, Stadt	Göppingen	13 576	73066
08 4 35 066	Uhltingen-Mühlhofen	Bodenseekreis	7 517	88690
07 1 40 153	Uhler	Rhein-Hunsrück-Kreis	405	56290
16 0 73 092	Uhlstädt	Saalfeld-Rudolstadt	1 944	07407
15 3 62 085	Uhrsleben	Ohrekreis	497	39343
14 2 84 410	Uhsmannsdorf	Niederschles. Oberlausitzkreis ..	908	02923
14 2 84 420	Uhyst	Niederschles. Oberlausitzkreis ..	1 254	02999
15 2 68 033	Uichteritz	Weißenfels	1 471	06667
12 0 61 508	Ullersdorf	Dahme-Spreewald	139	15868
14 2 92 555	Ullersdorf b. Radeberg	Kamenz	1 540	01454
08 4 21 000	Ulm, Universitätsstadt	Stadtkreis	115 628	89073 *
07 1 35 083	Ulmen	Cochem-Zell	2 921	56766
07 3 36 099	Ulmet	Kusel	818	66887
06 5 35 018	Ulrichstein, Stadt	Vogelsbergkreis	3 383	35327
01 0 59 094	Ulsnis	Schleswig-Flensburg	656	24897
15 2 60 060	Ulzigerode	Mansfelder Land	200	06543
08 3 15 115	Umkirch	Breisgau-Hochschwarzwald	5 140	79224
13 0 61 042	Ummanz	Rügen	719	18569
08 4 26 120	Ummendorf	Biberach	4 027	88444
15 3 55 050	Ummendorf	Bördekreis	1 012	39365
03 1 51 033	Ummern	Gifhorn	1 362	29369
16 0 69 052	Ummerstadt, Stadt	Hildburghausen	538	98663
16 0 71 089	Umpferstedt	Weimarer Land	650	99441
03 3 53 036	Undeloh	Harburg	860	21274
07 3 39 060	Undenheim	Mainz-Bingen	2 152	55278
09 7 78 205	Ungerhausen	Unterallgäu	1 004	87781

1) * Bedeutet, daß die Gemeinde mehrere Postleitzahlen hat;
die hier genannte Zahl ist diejenige des Verwaltungssitzes der Gemeinde.

4 Gemeinden in alphabetischer Ordnung mit Schlüsselnummer,
Bevölkerung und Postleitzahl am 31.12.1997

U

Schlüssel- nummer	Gemeinde	Kreis/Landkreis	Bevöl- kerung	Post- leit- zahl 1)
07 1 38 073	Unkel, Stadt	Neuwied	5 042	53572
07 3 33 078	Unkenbach	Donnersbergkreis	262	67823
08 4 26 121	Unlingen	Biberach	2 395	88527
05 9 78 036	Unna, Stadt	Unna	67 514	59423 *
07 1 43 300	Unnau	Westerwaldkreis	1 881	57648
15 3 52 037	Unseburg	Aschersleben-Staßfurt	1 451	39435
09 6 73 175	Unsleben	Rhön-Grabfeld	929	97618
16 0 64 071	Unstruttal	Unstrut-Hainich-Kreis	3 579	99974
09 1 80 135	Unterammergau	Garmisch-Partenkirchen	1 307	82497
16 0 74 104	Unterbodnitz	Saale-Holzland-Kreis	203	07646
16 0 63 078	Unterbreizbach	Wartburgkreis	4 330	36414
09 1 81 143	Unterdießen	Landsberg a. Lech	1 217	86944
09 2 77 151	Unterdietfurt	Rottal-Inn	2 012	84339
09 7 78 207	Unteregg	Unterallgäu	1 348	87782
08 1 25 096	Untereisesheim	Heilbronn	3 616	74257
16 0 63 079	Unterellen	Wartburgkreis	573	99819
08 1 16 068	Unterensingen	Esslingen	4 394	72669
09 1 84 147	Unterföhring	München	6 863	85774
09 2 75 153	Untergriesbach, Markt	Passau	6 307	94107
08 1 25 098	Untergruppenbach	Heilbronn	7 531	74199
09 1 84 148	Unterhaching	München	19 770	82008
07 3 36 100	Unterjeckenbach	Kusel	108	67746
15 2 56 086	Unterkaka	Burgenlandkreis	308	06721
16 0 66 075	Unterkatz	Schmalkalden-Meiningen	451	98634
08 3 26 065	Unterkirnach	Schwarzwald-Baar-Kreis	2 862	78089
09 4 74 168	Unterleinleiter	Forchheim	1 265	91364
03 3 51 020	Unterlüß	Celle	4 523	29345
08 4 25 123	Untermarchtal	Alb-Donau-Kreis	923	89617
16 0 66 076	Untermaßfeld	Schmalkalden-Meiningen	1 328	98617
09 7 72 209	Untermeitingen	Augsburg	6 215	86836
09 6 74 210	Untermerzbach	Haßberge	1 855	96190
08 1 27 086	Untermünkheim	Schwäbisch Hall	2 962	74547
09 1 71 135	Unterneukirchen	Altötting	2 815	84579
09 6 79 201	Unterpleichfeld	Würzburg	2 633	97294
08 2 35 073	Unterreichenbach	Calw	2 289	75399

1) * Bedeutet, daß die Gemeinde mehrere Postleitzahlen hat;
die hier genannte Zahl ist diejenige des Verwaltungssitzes der Gemeinde.

4 Gemeinden in alphabetischer Ordnung mit Schlüsselnummer,
Bevölkerung und Postleitzahl am 31.12.1997

U

Schlüssel- nummer	Gemeinde	Kreis/Landkreis	Bevöl- kerung	Post- leit- zahl 1)
09 1 83 147	Unterreit	Mühlldorf a. Inn	1 569	83567
15 2 60 061	Unterrißdorf	Mansfelder Land	432	06295
09 7 75 161	Unterroth	Neu-Ulm	933	89299
09 1 84 149	Unterschleißheim	München	25 299	85716
08 1 36 075	Unterschneidheim	Ostalbkreis	4 532	73485
16 0 66 077	Unterschönau	Schmalkalden-Meiningen	647	98587
09 5 71 208	Unterschwaningen	Ansbach	895	91743
07 1 43 077	Untershausen	Westerwaldkreis	512	56412
09 4 73 170	Untersiemo	Coburg	4 344	96253
08 4 25 124	Unterstadion	Alb-Donau-Kreis	653	89619
09 4 77 159	Untersteinach	Kulmbach	2 076	95369
09 7 77 175	Unterthingau, Markt	Ostallgäu	2 571	87647
08 4 25 125	Unterwachingen	Alb-Donau-Kreis	158	89597
08 4 36 077	Unterwaldhausen	Ravensburg	284	88379
16 0 66 078	Unterweid	Schmalkalden-Meiningen	553	98634
16 0 73 094	Unterweißbach	Saalfeld-Rudolstadt	994	98744
16 0 73 095	Unterwellenborn	Saalfeld-Rudolstadt	3 063	07333
09 1 89 160	Unterwössen	Traunstein	3 220	83246
09 7 77 176	Untrasried	Ostallgäu	1 415	87496
07 1 40 154	Unzenberg	Rhein-Hunsrück-Kreis	424	55483
13 0 58 100	Upahl	Nordwestmecklenburg	710	23936
03 4 52 024	Uppgant-Schott	Aurich	3 522	26529
01 0 54 142	Uphusum	Nordfriesland	368	25923
03 4 57 020	Uplengen	Leer	10 618	26670
13 0 52 080	Upost	Demmin	102	17111
07 2 32 128	Uppershausen	Bitburg-Prüm	81	54673
07 1 38 074	Urbach	Neuwied	1 395	56317
08 1 19 076	Urbach	Rems-Murr-Kreis	7 855	73660
16 0 62 054	Urbach	Nordhausen	1 041	99765
07 1 37 224	Urbar	Mayen-Koblenz	2 746	56182
16 0 64 064	Urleben	Unstrut-Hainich-Kreis	466	99955
07 1 35 084	Urmersbach	Cochem-Zell	496	56761
07 1 37 225	Urmitz	Mayen-Koblenz	3 495	56220
16 0 63 081	Urnshausen	Wartburgkreis	859	36457
09 7 74 116	Ursberg	Günzburg	3 550	86513

1) * Bedeutet, daß die Gemeinde mehrere Postleitzahlen hat;
die hier genannte Zahl ist diejenige des Verwaltungssitzes der Gemeinde.

Schlüssel- nummer	Gemeinde	Kreis/Landkreis	Bevöl- kerung	Post- leit- zahl 1)
07 1 35 085	Urschmitt	Cochem-Zell	297	56825
09 3 71 154	Ursensollen	Amberg-Weizbach	3 466	92289
09 6 77 193	Urspringen	Main-Spessart	1 270	97857
14 1 88 250	Ursprung	Stollberg	603	09385
07 2 32 129	Usch	Bitburg-Prüm	72	54655
13 0 59 097	Usedom, Stadt	Ostvorpommern	2 003	17406
13 0 55 070	Userin	Mecklenburg-Strelitz	740	17237
06 4 34 011	Usingen, Stadt	Hochtaunuskreis	13 425	61250
03 1 55 012	Uslar, Stadt	Northeim	16 828	37170
09 7 72 211	Ustersbach	Augsburg	1 159	86514
03 4 62 016	Uttarp	Wittmund	575	26556
13 0 58 101	Utecht	Nordwestmecklenburg	358	19217
15 2 56 087	Utenbach	Burgenlandkreis	153	06618
16 0 66 079	Utendorf	Schmalkalden-Meiningen	463	98617
01 0 54 143	Utersum	Nordfriesland	448	25938
15 1 71 075	Uthausen	Wittenberg	220	06773
16 0 62 055	Uthleben	Nordhausen	1 206	99765
03 3 52 054	Uthlede	Cuxhaven	880	27628
07 2 32 102	Utscheid	Bitburg-Prüm	515	54675
09 5 72 158	Uttenreuth	Erlangen-Höchstädt	4 642	91080
08 4 26 124	Uttenweiler	Biberach	3 480	88524
09 1 81 144	Utting a. Ammersee	Landsberg a. Lech	3 617	86919
16 0 71 091	Utzberg	Weimarer Land	339	99428
13 0 52 081	Utzedel	Demmin	436	17111
08 3 36 090	Utzenfeld	Lörrach	658	79694
07 1 40 156	Utzenhain	Rhein-Hunsrück-Kreis	117	56291
07 2 33 077	Utzerath	Daun	217	54552

1) * Bedeutet, daß die Gemeinde mehrere Postleitzahlen hat;
die hier genannte Zahl ist diejenige des Verwaltungssitzes der Gemeinde.

4 Gemeinden in alphabetischer Ordnung mit Schlüsselnummer,
Bevölkerung und Postleitzahl am 31.12.1997

V

Schlüssel- nummer	Gemeinde	Kreis/Landkreis	Bevöl- kerung	Post- leitz- zahl 1)
V				
01 0 61 105	Vaale	Steinburg	1 280	25594
01 0 61 106	Vaalermoor	Steinburg	178	25594
16 0 63 082	Vacha, Stadt	Wartburgkreis	3 961	36404
16 0 66 081	Vachdorf	Schmalkalden-Meiningen	895	98617
09 1 89 161	Vachendorf	Traunstein	1 739	83377
03 1 58 032	Vahlberg	Wolfenbüttel	926	38170
03 2 55 035	Vahlbruch	Holz Minden	576	37647
03 3 57 049	Vahlde	Rotenburg (Wümme)	681	27389
15 3 62 086	Vahldorf	Ohrekreis	567	39345
08 1 18 073	Vaihingen an der Enz, Stadt	Ludwigsburg	26 963	71665
15 3 70 113	Valfitz	Altmarkkreis Salzwedel	168	29416
07 1 37 226	Vallendar, Stadt	Mayen-Koblenz	9 371	56179
09 1 82 133	Valley	Miesbach	2 602	83626
13 0 54 108	Valluhn	Ludwigslust	290	19246
07 1 35 086	Valwig	Cochem-Zell	328	56812
13 0 56 067	Varchentin	Müritz	386	17192
03 4 55 026	Varel, Stadt	Friesland	24 624	26316
03 2 51 043	Varrel	Diepholz	1 456	27259
03 3 55 038	Vastorf	Lüneburg	835	21397
09 1 75 132	Vaterstetten	Ebersberg	20 085	85591
15 2 60 062	Vatterode	Mansfelder Land	789	06343
03 1 57 007	Vecheide	Peine	15 094	38159
03 4 60 009	Vechta, Stadt	Vechta	26 280	49377
15 3 69 030	Veckenstedt	Wernigerode	1 485	38871
13 0 58 102	Veelböken	Nordwestmecklenburg	857	19205
12 0 65 328	Vehlefanz	Oberhavel	1 290	16727
15 3 63 122	Vehlgast-Kümmernitz	Stendal	299	39539
12 0 70 400	Vehlin	Prignitz	100	16866
15 3 58 064	Vehlitz	Jerichower Land	373	39291
12 0 70 404	Vehlow	Prignitz	575	16866
16 0 69 053	Veilsdorf	Hildburghausen	3 408	98669
09 5 73 130	Veitsbronn	Fürth	6 263	90587
09 6 79 202	Veitshöchheim	Würzburg	9 771	97209
07 1 34 089	Veitsrodt	Birkenfeld	635	55758

1) * Bedeutet, daß die Gemeinde mehrere Postleitzahlen hat;
die hier genannte Zahl ist diejenige des Verwaltungssitzes der Gemeinde.

4 Gemeinden in alphabetischer Ordnung mit Schlüsselnummer,
Bevölkerung und Postleitzahl am 31.12.1997

V

Schlüssel- nummer	Gemeinde	Kreis/Landkreis	Bevöl- kerung	Post- leit- zahl 1)
05 1 58 032	Velbert, Stadt	Mettmann	90 098	42551 *
09 3 73 167	Velburg, Stadt	Neumarkt i.d. OPf.	4 911	92355
09 2 74 183	Velden, Markt	Landshut	6 115	84149
09 5 74 160	Velden, Stadt	Nürnberger Land	1 750	91235
07 2 31 126	Veldenz	Bernkastel-Wittlich	967	54472
05 5 54 064	Velen	Borken	12 190	46342
13 0 57 087	Velgast	Nordvorpommern	2 353	18469
13 0 54 109	Vellahn	Ludwigslust	996	19260
08 1 27 089	Vellberg, Stadt	Schwäbisch Hall	4 241	74541
06 6 33 026	Vellmar, Stadt	Kassel	17 767	34246
03 1 54 024	Velpke	Helmstedt	4 253	38458
15 3 62 087	Velsdorf	Ohrekreis	208	39359
12 0 65 332	Velten, Stadt	Oberhavel	12 161	16727
15 3 57 036	Veltheim	Halberstadt	473	38835
03 1 58 033	Veltheim (Ohe)	Wolfenbüttel	1 014	38173
07 3 31 065	Vendersheim	Alzey-Worms	570	55578
07 3 37 077	Venningen	Südliche Weinstraße	926	67482
13 0 58 103	Ventschow	Nordwestmecklenburg	888	19417
14 1 81 370	Venusberg	Mittlerer Erzgebirgskreis	1 647	09430
13 0 52 082	Verchen	Demmin	470	17111
03 3 61 012	Verden (Aller), Stadt	Verden	26 997	27283
08 4 37 114	Veringenstadt, Stadt	Sigmaringen	2 308	72519
05 7 54 044	Verl	Gütersloh	22 813	33415
05 7 54 048	Versmold, Stadt	Gütersloh	19 968	33775
09 5 72 159	Vestenbergsreuth, Markt	Erlangen-Höchstädt	1 474	91487
12 0 66 320	Vetschau/Spreewald, Stadt	Oberspreewald-Lausitz	7 824	03226
07 1 38 075	Vettelschoß	Neuwied	3 435	53560
12 0 70 408	Vettin	Prignitz	105	16928
05 3 58 060	Vettweiß	Düren	8 054	52391
09 2 76 144	Viechtach, Stadt	Regen	8 675	94234
13 0 54 110	Vielank	Ludwigslust	816	19303
14 1 93 470	Vielau	Zwickauer Land	2 975	08149
07 1 43 078	Vielbach	Westerwaldkreis	571	56244
13 0 56 068	Vielist	Müritz	477	17194
12 0 68 436	Vielitz	Ostprignitz-Ruppin	272	16835

1) * Bedeutet, daß die Gemeinde mehrere Postleitzahlen hat;
die hier genannte Zahl ist diejenige des Verwaltungssitzes der Gemeinde.

4 Gemeinden in alphabetischer Ordnung mit Schlüsselnummer,
Bevölkerung und Postleitzahl am 31.12.1997

V

Schlüssel- nummer	Gemeinde	Kreis/Landkreis	Bevöl- kerung	Post- leit- zahl 1)
15 3 70 114	Vienau	Altmarkkreis Salzwedel	465	39624
03 1 53 013	Vienenburg, Stadt	Goslar	11 508	38690
03 3 57 050	Vierden	Rotenburg (Wümme)	737	27419
13 0 62 060	Viereck	Uecker-Randow	1 600	17309
09 4 71 207	Viereth-Trunstadt	Bamberg	3 646	96191
07 2 35 140	Vierherrenborn	Trier-Saarburg	191	54314
03 3 53 037	Vierhöfen	Harburg	875	21444
12 0 63 316	Vieritz	Havelland	359	14715
14 2 84 430	Vierkirchen	Niederschles. Oberlausitzkreis ..	2 057	02894
09 1 74 150	Vierkirchen	Dachau	3 694	85256
16 0 66 082	Viernau	Schmalkalden-Meiningen	2 273	98547
06 4 31 020	Viernheim, Stadt	Bergstraße	31 722	68519
12 0 73 580	Vierraden, Stadt	Uckermark	915	16306
05 1 66 032	Viersen, Stadt	Viersen	77 098	41747 *
12 0 70 412	Viesecke	Prignitz	302	19336
12 0 69 640	Viesen	Potsdam-Mittelmark	207	14789
13 0 53 089	Vietgest	Güstrow	652	18279
12 0 73 584	Vietmannsdorf	Uckermark	423	17268
12 0 63 320	Vietznitz	Havelland	268	14662
09 1 81 133	Vilgertshofen	Landsberg a. Lech	2 218	86946
09 7 73 179	Villenbach	Dillingen a.d. Donau	1 167	89444
08 3 26 074	Villingen-Schwenningen, Stadt ..	Schwarzwald-Baar-Kreis	80 756	78050 *
08 3 25 060	Villingendorf	Rottweil	2 893	78667
06 5 33 015	Villmar	Limburg-Weilburg	7 237	65606
09 2 74 184	Vilsbiburg, Stadt	Landshut	10 999	84137
09 3 71 156	Vilseck, Stadt	Amberg-Weizbach	6 509	92249
09 2 74 185	Vilsheim	Landshut	2 090	84186
09 2 75 154	Vilshofen, Stadt	Passau	16 546	94474
07 3 40 053	Vinningen	Südwestpfalz	1 794	66957
15 3 63 123	Vinzelberg	Stendal	273	39599
01 0 54 144	Viöl	Nordfriesland	1 589	25884
16 0 71 092	Vippachedelhausen	Weimarer Land	678	99439
13 0 56 069	Vipperow	Müritzt	440	17209
07 1 37 105	Virneburg	Mayen-Koblenz	461	56729
03 4 60 010	Visbek	Vechta	9 016	49429

1) * Bedeutet, daß die Gemeinde mehrere Postleitzahlen hat;
die hier genannte Zahl ist diejenige des Verwaltungssitzes der Gemeinde.

Schlüssel- nummer	Gemeinde	Kreis/Landkreis	Bevöl- kerung	Post- leitz- zahl 1)
03 3 57 051	Visselhövede, Stadt	Rotenburg (Wümme)	10 662	27374
15 3 70 115	Vissum	Altmarkkreis Salzwedel	264	29416
13 0 58 104	Vitense	Nordwestmecklenburg	301	19217
15 2 61 057	Vitzenburg	Merseburg-Querfurt	868	06268
05 7 58 036	Vlotho, Stadt	Herford	20 575	32602
15 1 51 062	Vockerode	Anhalt-Zerbst	2 085	06786
03 3 55 039	Vögelsen	Lüneburg	2 096	21360
06 6 35 019	Vöhl	Waldeck-Frankenberg	6 485	34516
08 3 26 068	Vöhrenbach, Stadt	Schwarzwald-Baar-Kreis	4 157	78147
08 3 25 061	Vöhringen	Rottweil	3 814	72189
09 7 75 162	Vöhringen, Stadt	Neu-Ulm	13 025	89269
16 0 63 083	Völkershausen	Wartburgkreis	1 224	36404
07 3 37 078	Völkersweiler	Südliche Weinstraße	596	76857
10 0 41 519	Völklingen, Stadt	Stadtverband Saarbrücken	43 772	66333
15 3 55 051	Völpke	Bördekreis	1 835	39393
13 0 52 083	Völschow	Demmin	616	17129
05 1 70 044	Voerde (Niederrhein), Stadt	Wesel	38 540	46562
08 3 16 045	Vörstetten	Emmendingen	2 576	79279
12 0 65 336	Vogelsang	Oberhavel	86	16792
12 0 67 508	Vogelsang	Oder-Spree	748	15890
13 0 62 061	Vogelsang-Warsin	Uecker-Randow	449	17375
16 0 68 056	Vogelsberg	Sömmerda	781	99610
15 3 57 037	Vogelsdorf	Halberstadt	381	38836
08 4 36 078	Vogt	Ravensburg	4 385	88267
09 1 87 181	Vogtareuth	Rosenheim	2 782	83569
08 3 15 133	Vogtsburg im Kaiserstuhl, Stadt	Breisgau-Hochschwarzwald	5 668	79235
09 1 86 158	Vohburg a.d. Donau, Stadt	Pfaffenhofen a.d. Ilm	6 680	85088
09 3 74 162	Vohenstrauß, Stadt	Neustadt a.d. Waldnaab	7 573	92648
13 0 55 071	Voigtsdorf	Mecklenburg-Strelitz	166	17349
16 0 65 076	Voigtstedt	Kyffhäuserkreis	1 141	06556
15 3 63 124	Volgfelde	Stendal	193	39599
09 6 75 174	Volkach, Stadt	Kitzingen	9 442	97332
09 2 73 178	Volkenschwand	Kelheim	1 468	84106
16 0 61 098	Volkerode	Eichsfeld	300	37308
08 3 35 081	Volkertshausen	Konstanz	2 540	78269

1) * Bedeutet, daß die Gemeinde mehrere Postleitzahlen hat;
die hier genannte Zahl ist diejenige des Verwaltungssitzes der Gemeinde.

4 Gemeinden in alphabetischer Ordnung mit Schlüsselnummer,
Bevölkerung und Postleitzahl am 31.12.1997

V

Schlüssel- nummer	Gemeinde	Kreis/Landkreis	Bevöl- kerung	Post- leit- zahl 1)
07 1 32 110	Volkerzen	Altenkirchen (Westerwald)	90	57612
07 1 37 106	Volkesfeld	Mayen-Koblenz	490	56745
16 0 75 119	Volkmannsdorf	Saale-Orla-Kreis	332	07924
06 6 35 020	Volkmarsen, Stadt	Waldeck-Frankenberg	7 143	34471
15 2 60 063	Volkstedt	Mansfelder Land	1 093	06295
16 0 61 099	Vollenborn	Eichsfeld	297	37355
03 3 56 010	Vollersode	Osterholz	3 015	27729
16 0 71 093	Vollersroda	Weimarer Land	227	99438
01 0 54 145	Vollerwiek	Nordfriesland	196	25836
07 1 34 090	Vollmersbach	Birkenfeld	531	55758
16 0 77 049	Vollmershain	Altenburger Land	351	04626
07 3 34 031	Vollmersweiler	Germersheim	248	76744
13 0 56 070	Vollrathsruehe	Müritz	542	17194
01 0 54 146	Vollstedt	Nordfriesland	125	25821
01 0 51 119	Volsemenhusen	Dithmarschen	373	25693
03 4 59 032	Voltlage	Osnabrück	1 723	49599
07 1 33 106	Volxheim	Bad Kreuznach	981	55546
09 3 74 163	Vorbach	Neustadt a.d. Waldnaab	1 020	95519
13 0 51 080	Vorbeck	Bad Doberan	322	18258
07 3 37 079	Vorderweidenthal	Südliche Weinstraße	662	76889
03 1 51 034	Vordorf	Gifhorn	3 131	38533
09 5 74 161	Vorra	Nürnberger Land	1 866	91247
03 3 57 052	Vorwerk	Rotenburg (Wümme)	897	27412
05 5 54 068	Vreden, Stadt	Borken	21 159	48691
03 4 54 055	Vrees	Emsland	1 345	49757

1) * Bedeutet, daß die Gemeinde mehrere Postleitzahlen hat;
die hier genannte Zahl ist diejenige des Verwaltungssitzes der Gemeinde.

4 Gemeinden in alphabetischer Ordnung mit Schlüsselnummer,
Bevölkerung und Postleitzahl am 31.12.1997

W

Schlüssel- nummer	Gemeinde	Kreis/Landkreis	Bevöl- kerung	Post- leit- zahl 1)
W				
01 0 58 166	Waabs	Rendsburg-Eckernförde	1 310	24369
03 1 52 027	Waake	Göttingen	1 514	37136
09 1 82 134	Waakirchen	Miesbach	5 293	83666
09 7 77 177	Waal, Markt	Ostallgäu	1 990	86875
06 6 34 025	Wabern	Schwalm-Eder-Kreis	7 744	34590
14 2 92 560	Wachau b. Radeberg	Kamenz	3 542	01454
07 3 31 066	Wachenheim	Alzey-Worms	638	67591
07 3 32 046	Wachenheim an der Weinstraße, St	Bad Dürkheim	4 379	67157
09 5 72 160	Wachenroth, Markt	Erlangen-Höchststadt	1 943	96193
12 0 63 324	Wachow	Havelland	959	14641
16 0 70 051	Wachsenburggemeinde	Ilm-Kreis	2 539	99310
16 0 61 101	Wachstedt	Eichsfeld	609	37359
05 3 82 072	Wachtberg	Rhein-Sieg-Kreis	18 690	53343
05 1 54 060	Wachtendonk	Kleve	7 318	47669
01 0 61 107	Wacken	Steinburg	1 697	25596
07 3 39 061	Wackernheim	Mainz-Bingen	2 117	55263
13 0 59 098	Wackerow	Ostvorpommern	901	17498
09 1 73 145	Wackersberg	Bad Tölz-Wolfratshausen	3 130	83646
09 3 76 175	Wackersdorf	Schwandorf	4 522	92442
15 3 55 052	Wackersleben	Bördekreis	859	39393
03 3 54 024	Waddeweltz	Lüchow-Dannenberg	991	29496
12 0 71 404	Wadelsdorf	Spree-Neiße	243	03130
10 0 42 116	Wadern, Stadt	Merzig-Wadern	17 181	66687
05 5 70 048	Wadersloh	Warendorf	13 082	59329
10 0 44 120	Wadgassen	Saarlouis	18 958	66787
06 4 35 029	Wächtersbach, Stadt	Main-Kinzig-Kreis	11 865	63607
08 1 17 053	Wäschchenbeuren	Göppingen	3 651	73116
09 3 72 168	Waffenbrunn	Cham	2 016	93494
03 2 51 044	Wagenfeld	Diepholz	7 483	49419
07 1 35 087	Wagenhausen	Cochem-Zell	65	56826
03 1 51 035	Wagenhoff	Gifhorn	1 050	38559
12 0 63 328	Wagenitz	Havelland	336	14641
01 0 59 095	Wagersrott	Schleswig-Flensburg	260	24392
08 2 15 106	Waghäusel, Stadt	Karlsruhe	19 531	68753

1) * Bedeutet, daß die Gemeinde mehrere Postleitzahlen hat;
die hier genannte Zahl ist diejenige des Verwaltungssitzes der Gemeinde.

4 Gemeinden in alphabetischer Ordnung mit Schlüsselnummer,
Bevölkerung und Postleitzahl am 31.12.1997

W

Schlüssel- nummer	Gemeinde	Kreis/Landkreis	Bevöl- kerung	Post- leitz- zahl 1)
09 1 89 162	Waging a. See, Markt	Traunstein	5 986	83329
13 0 52 084	Wagun	Demmin	480	17159
07 1 40 158	Wahlbach	Rhein-Hunsrück-Kreis	155	55494
07 1 40 159	Wahlenau	Rhein-Hunsrück-Kreis	244	55491
16 0 61 102	Wahlhausen	Eichsfeld	330	37318
07 3 31 067	Wahlheim	Alzey-Worms	556	55234
15 3 58 065	Wahlitz	Jerichower Land	889	39175
07 1 43 301	Wahlrod	Westerwaldkreis	897	57614
06 6 33 027	Wahlsburg	Kassel	2 494	37194
12 0 72 428	Wahlsdorf	Teltow-Fläming	411	14913
01 0 60 092	Wahlstedt, Stadt	Segeberg	9 945	23812
01 0 57 084	Wahlstorf	Plön	515	24211
13 0 60 081	Wahlstorf	Parchim	166	19386
16 0 66 083	Wahns	Schmalkalden-Meiningen	503	98634
07 3 36 101	Wahnwegen	Kusel	783	66909
15 3 63 125	Wahrenberg	Stendal	396	39615
12 0 62 500	Wahrenbrück, Stadt	Elbe-Elster	944	04924
03 1 51 036	Wahrenholz	Gifhorn	3 409	29399
08 1 19 079	Waiblingen, Stadt	Rems-Murr-Kreis	51 024	71332 *
08 2 26 091	Waibstadt, Stadt	Rhein-Neckar-Kreis	5 604	74915
09 3 74 164	Waidhaus, Markt	Neustadt a.d. Waldnaab	2 496	92726
09 1 85 166	Waidhofen	Neuburg-Schrobenhausen	1 947	86579
07 1 43 302	Waigandshain	Westerwaldkreis	216	56477
09 6 78 190	Waigolshausen	Schweinfurt	2 852	97534
08 4 26 125	Wain	Biberach	1 539	88489
12 0 62 504	Wainsdorf	Elbe-Elster	458	04932
09 4 72 197	Waischenfeld, Stadt	Bayreuth	3 147	91344
01 0 60 093	Wakendorf I	Segeberg	405	23845
01 0 60 094	Wakendorf II	Segeberg	1 309	24558
15 3 62 088	Walbeck	Ohrekreis	995	39356
15 2 60 064	Walbeck	Mansfelder Land	775	06333
12 0 68 440	Walchow	Ostprignitz-Ruppin	187	16833
03 4 54 056	Walchum	Emsland	1 189	26907
09 7 77 179	Wald	Ostallgäu	974	87616
09 3 72 169	Wald	Cham	2 680	93192

1) * Bedeutet, daß die Gemeinde mehrere Postleitzahlen hat;
die hier genannte Zahl ist diejenige des Verwaltungssitzes der Gemeinde.

4 Gemeinden in alphabetischer Ordnung mit Schlüsselnummer,
Bevölkerung und Postleitzahl am 31.12.1997

W

Schlüssel- nummer	Gemeinde	Kreis/Landkreis	Bevöl- kerung	Post- leit- zahl 1)
08 4 37 118	Wald	Sigmaringen	2 778	88639
06 4 31 021	Wald-Michelbach	Bergstraße	11 612	69483
08 2 37 074	Waldachtal	Freudenstadt	6 023	72178
07 3 39 062	Waldalgesheim	Mainz-Bingen	3 254	55425
09 6 71 156	Waldaschaff	Aschaffenburg	3 950	63857
15 2 56 088	Waldau	Burgenlandkreis	536	06721
07 1 33 107	Waldböckelheim	Bad Kreuznach	2 380	55596
07 1 38 076	Waldbreitbach	Neuwied	2 118	56588
05 3 74 044	Waldbröl, Stadt	Oberbergischer Kreis	18 867	51545
08 2 15 110	Waldbronn	Karlsruhe	12 372	76337
08 2 25 118	Waldbrunn	Neckar-Odenwald-Kreis	4 797	69429
09 6 79 204	Waldbrunn	Würzburg	2 558	97295
06 5 33 016	Waldbrunn (Westerwald)	Limburg-Weilburg	6 186	65620
09 6 79 205	Waldbüttelbrunn	Würzburg	4 663	97297
08 4 36 079	Waldburg	Ravensburg	2 607	88289
14 2 86 440	Walddorf	Löbau-Zittau	967	02739
08 4 15 087	Walddorfhäslach	Reutlingen	4 561	72141
12 0 61 512	Walddrehna	Dahme-Spreewald	1 213	15926
16 0 74 105	Waldeck	Saale-Holzland-Kreis	286	07646
06 6 35 021	Waldeck, Stadt	Waldeck-Frankenberg	7 925	34513
06 4 39 016	Waldems	Rheingau-Taunus-Kreis	5 818	65529
08 1 15 048	Waldenbuch, Stadt	Böblingen	8 448	71111
08 1 26 085	Waldenburg, Stadt	Hohenlohekreis	3 133	74638
14 1 73 260	Waldenburg, Stadt	Chemnitzer Land	4 252	08396
09 3 72 170	Walderbach	Cham	1 990	93194
09 3 77 157	Waldershof, Stadt	Tirschenreuth	4 552	95679
07 1 37 227	Waldesch	Mayen-Koblenz	2 132	56323
05 3 70 032	Waldfeucht	Heinsberg	8 890	52525
07 3 40 054	Waldfishbach-Burgalben	Südwestpfalz	5 383	67714
07 3 33 079	Waldgrehweiler	Donnersbergkreis	264	67822
07 3 37 080	Waldhambach	Südliche Weinstraße	358	76857
14 3 75 180	Waldheim, Stadt	Döbeln	9 606	04736
07 2 32 130	Waldhof-Falkenstein	Bitburg-Prüm	38	54673
14 2 84 440	Waldhufen	Niederschles. Oberlausitzkreis ..	2 991	02906
06 6 36 012	Waldkappel, Stadt	Werra-Meißner-Kreis	5 151	37284

1) * Bedeutet, daß die Gemeinde mehrere Postleitzahlen hat;
die hier genannte Zahl ist diejenige des Verwaltungssitzes der Gemeinde.

4 Gemeinden in alphabetischer Ordnung mit Schlüsselnummer,
Bevölkerung und Postleitzahl am 31.12.1997

W

Schlüssel- nummer	Gemeinde	Kreis/Landkreis	Bevöl- kerung	Post- leitz- zahl 1)
08 3 16 056	Waldkirch, Stadt	Emmendingen	19 618	79183
14 1 78 710	Waldkirchen	Vogtlandkreis	788	08485
14 1 81 380	Waldkirchen/Erzgeb.	Mittlerer Erzgebirgskreis	1 201	09437
09 2 72 151	Waldkirchen, Stadt	Freyung-Grafenau	10 574	94065
09 1 83 148	Waldkraiburg, Stadt	Mühldorf a. Inn	24 620	84478
07 1 33 108	Waldlaubersheim	Bad Kreuznach	833	55444
07 3 35 048	Waldleiningen	Kaiserslautern	450	67693
07 3 36 102	Waldmohr	Kusel	5 540	66914
07 1 43 303	Waldmühlen	Westerwaldkreis	315	56479
09 3 72 171	Waldmünchen, Stadt	Cham	7 548	93449
07 1 31 081	Waldorf	Ahrweiler	841	53498
12 0 61 516	Waldow/Brand	Dahme-Spreewald	384	15910
07 2 35 141	Waldrach	Trier-Saarburg	2 056	54320
07 3 37 081	Waldrohrbach	Südliche Weinstraße	373	76857
09 3 77 158	Waldsassen, Stadt	Tirschenreuth	7 911	95652
07 3 38 026	Waldsee	Ludwigshafen	5 143	67165
08 3 37 126	Waldshut-Tiengen, Stadt	Waldshut	22 074	79761
12 0 64 484	Waldsiedersdorf	Märkisch-Oderland	1 129	15377
06 5 32 022	Waldsolms	Lahn-Dill-Kreis	5 099	35647
12 0 72 430	Waldstadt	Teltow-Fläming	809	15838
08 1 36 079	Waldstetten	Ostalbkreis	6 975	73550
09 7 74 191	Waldstetten, Markt	Günzburg	1 186	89367
09 3 74 165	Waldthurn, Markt	Neustadt a.d. Waldnaab	2 144	92727
07 2 35 142	Waldweiler	Trier-Saarburg	921	54429
07 1 35 088	Walhausen	Cochem-Zell	161	56865
08 1 18 074	Walheim	Ludwigsburg	2 843	74399
13 0 53 091	Walkendorf	Güstrow	596	17179
03 1 56 012	Walkenried	Osterode am Harz	2 566	37445
09 7 72 214	Walkertshofen	Augsburg	1 109	86877
01 0 53 127	Walksfelde	Herzogtum Lauenburg	161	23896
12 0 68 444	Wall	Ostprignitz-Ruppin	161	16818
16 0 66 084	Wallbach	Schmalkalden-Meiningen	419	98639
16 0 66 085	Walldorf	Schmalkalden-Meiningen	2 429	98639
08 2 26 095	Walldorf, Stadt	Rhein-Neckar-Kreis	13 887	69190
08 2 25 109	Walldürn, Stadt	Neckar-Odenwald-Kreis	11 936	74731

1) * Bedeutet, daß die Gemeinde mehrere Postleitzahlen hat;
die hier genannte Zahl ist diejenige des Verwaltungssitzes der Gemeinde.

4 Gemeinden in alphabetischer Ordnung mit Schlüsselnummer,
Bevölkerung und Postleitzahl am 31.12.1997

W

Schlüssel- nummer	Gemeinde	Kreis/Landkreis	Bevöl- kerung	Post- leitz- zahl 1)
01 0 51 120	Wallen	Dithmarschen	38	25788
07 2 33 079	Wallenborn	Daun	539	54570
07 2 32 131	Wallendorf	Bitburg-Prüm	396	54675
15 2 61 058	Wallendorf (Luppe)	Merseburg-Querfurt	970	06254
09 4 76 184	Wallenfels, Stadt	Kronach	3 403	96346
03 4 59 033	Wallenhorst	Osnabrück	22 828	49134
10 0 44 121	Wallerfangen	Saarlouis	9 870	66798
09 2 71 152	Wallerfing	Deggendorf	1 318	94574
09 2 79 137	Wallersdorf, Markt	Dingolfing-Landau	6 582	94522
07 2 32 318	Wallersheim	Bitburg-Prüm	745	54597
09 7 79 224	Wallerstein, Markt	Donau-Ries	3 249	86757
07 3 31 068	Wallertheim	Alzey-Worms	1 563	55578
09 1 80 136	Wallgau	Garmisch-Partenkirchen	1 364	82499
07 3 40 225	Wallhalben	Südwestpfalz	901	66917
08 1 27 091	Wallhausen	Schwäbisch Hall	3 231	74599
15 2 66 047	Wallhausen	Sangerhausen	2 309	06528
07 1 33 109	Wallhausen	Bad Kreuznach	1 661	55595
12 0 68 448	Wallitz	Ostprignitz-Ruppin	217	16837
07 1 32 111	Wallmenroth	Altenkirchen (Westerwald)	1 280	57584
07 1 43 304	Wallmerod	Westerwaldkreis	1 229	56414
03 1 53 014	Wallmoden	Goslar	1 100	38729
12 0 73 588	Wallmow	Uckermark	283	17291
14 2 92 565	Wallroda	Kamenz	497	01477
01 0 59 173	Wallsbüll	Schleswig-Flensburg	834	24980
07 2 31 127	Wallscheid	Bernkastel-Wittlich	370	54531
15 3 70 116	Wallstawe	Altmarkkreis Salzwedel	507	29413
06 4 39 017	Walluf	Rheingau-Taunus-Kreis	5 763	65396
15 3 58 066	Wallwitz	Jerichower Land	224	39291
15 2 65 054	Wallwitz (Saalkreis)	Saalkreis	1 151	06193
13 0 56 071	Walow	Müritz	405	17209
16 0 74 106	Walpernhain	Saale-Holzland-Kreis	211	07613
09 1 77 142	Walpertskirchen	Erding	1 719	85469
16 0 68 057	Walschleben	Sömmerda	1 957	99189
07 2 33 080	Walsdorf	Daun	810	54578
09 4 71 208	Walsdorf	Bamberg	2 293	96194

1) * Bedeutet, daß die Gemeinde mehrere Postleitzahlen hat;
die hier genannte Zahl ist diejenige des Verwaltungssitzes der Gemeinde.

4 Gemeinden in alphabetischer Ordnung mit Schlüsselnummer,
Bevölkerung und Postleitzahl am 31.12.1997

W

Schlüssel- nummer	Gemeinde	Kreis/Landkreis	Bevöl- kerung	Post- leit- zahl 1)
07 3 40 226	Walshausen	Südwestpfalz	351	66484
07 3 37 082	Walsheim	Südliche Weinstraße	528	76833
15 3 63 126	Walsleben	Stendal	514	39606
12 0 68 452	Walsleben	Ostprignitz-Ruppin	947	16818
03 3 58 022	Walsrode, Stadt	Sołtau-Fallingb.ostel	23 860	29664
09 7 74 192	Waltenhausen	Günzburg	682	86480
09 7 80 143	Waltenhofen	Oberallgäu	8 735	87448
15 1 51 063	Walternienburg	Anhalt-Zerbst	610	39264
07 1 32 112	Walterschen	Altenkirchen (Westerwald)	144	57632
16 0 74 107	Waltersdorf	Saale-Holzland-Kreis	169	07646
14 2 86 450	Waltersdorf	Löbau-Zittau	1 623	02799
12 0 61 520	Waltersdorf	Dahme-Spreewald	1 109	15732
16 0 67 072	Waltershausen, Stadt	Gotha	11 998	99880
14 1 71 330	Walthersdorf	Annaberg	814	09474
09 1 76 165	Walting	Eichstätt	2 285	85137
05 5 62 036	Waltrop, Stadt	Recklinghausen	30 787	45731
08 2 15 089	Walzbachtal	Karlsruhe	8 560	75045
16 0 67 073	Wandersleben	Gotha	1 775	99869
01 0 59 174	Wanderup	Schleswig-Flensburg	2 056	24997
12 0 60 268	Wandlitz	Barnim	3 810	16348
06 6 36 013	Wanfried, Stadt	Werra-Meißner-Kreis	4 848	37281
09 1 78 155	Wang	Freising	1 782	85368
01 0 53 128	Wangelau	Herzogtum Lauenburg	225	21483
03 2 55 036	Wangelnstedt	Holzmin.	717	37627
01 0 55 043	Wangels	Ostholstein	2 218	23758
08 1 17 055	Wangen	Göppingen	3 303	73117
15 2 56 089	Wangen	Burgenlandkreis	581	06642
08 4 36 081	Wangen im Allgäu, Stadt	Ravensburg	25 753	88239
16 0 67 074	Wangenheim	Gotha	719	99869
03 4 55 020	Wangerland	Friesland	10 002	26434
03 4 55 021	Wangerooge, Nordseebad	Friesland	1 252	26486
01 0 57 085	Wankendorf	Plön	2 643	24601
03 3 52 055	Wanna	Cuxhaven	2 401	21776
15 3 70 117	Wannefeld	Altmarkkreis Salzwedel	325	39638
08 4 15 080	Wannweil	Reutlingen	5 112	72827

1) * Bedeutet, daß die Gemeinde mehrere Postleitzahlen hat;
die hier genannte Zahl ist diejenige des Verwaltungssitzes der Gemeinde.

4 Gemeinden in alphabetischer Ordnung mit Schlüsselnummer,
Bevölkerung und Postleitzahl am 31.12.1997

W

Schlüssel- nummer	Gemeinde	Kreis/Landkreis	Bevöl- kerung	Post- leit- zahl 1)
12 0 63 332	Wansdorf	Havelland	627	14641
15 2 60 065	Wansleben am See	Mansfelder Land	1 781	06318
15 3 63 127	Wanzer	Stendal	119	39615
15 3 55 053	Wanzleben, Stadt	Bördekreis	5 909	39164
01 0 58 167	Wapelfeld	Rendsburg-Eckernförde	289	24594
03 1 54 025	Warberg	Helmsedt	947	38378
05 7 62 036	Warburg, Stadt	Höxter	24 261	34414
12 0 69 644	Warchau	Potsdam-Mittelmark	251	14789
03 4 58 013	Wardenburg	Oldenburg	15 120	26203
01 0 58 168	Warder	Rendsburg-Eckernförde	549	24646
13 0 53 092	Wardow	Güstrow	1 016	18299
13 0 56 072	Waren (Müritz), Stadt	Müritz	22 034	17192
05 5 70 052	Warendorf, Stadt	Warendorf	37 821	48231
13 0 58 105	Warin, Stadt	Nordwestmecklenburg	3 840	19417
13 0 55 072	Warlin	Mecklenburg-Strelitz	374	17039
13 0 54 111	Warlitz	Ludwigslust	469	19230
13 0 54 112	Warlow	Ludwigslust	489	19288
09 4 72 198	Warmensteinach	Bayreuth	2 578	95485
03 2 56 034	Warmßen	Nienburg (Weser)	3 580	31606
07 1 33 110	Warmroth	Bad Kreuznach	442	55442
01 0 57 086	Warnau	Pflön	364	24250
15 3 63 128	Warnau	Stendal	286	39524
09 1 82 136	Warngau	Miesbach	3 339	83627
12 0 73 592	Warnitz	Uckermark	783	17291
13 0 53 093	Warnkenhagen	Güstrow	450	17168
13 0 53 094	Warnow	Güstrow	805	18249
13 0 58 106	Warnow	Nordwestmecklenburg	617	23936
15 3 64 024	Warnstedt	Quedlinburg	721	06502
03 2 56 035	Warpe	Nienburg (Weser)	755	27333
13 0 52 085	Warrenzin	Demmin	237	17111
01 0 61 108	Warringholz	Steinburg	306	25560
13 0 54 113	Warsow	Ludwigslust	589	19075
12 0 63 336	Warsow	Havelland	193	14662
05 9 74 044	Warstein, Stadt	Soest	29 160	59581
06 5 35 019	Wartenberg	Vogelsbergkreis	4 045	36367

1) * Bedeutet, daß die Gemeinde mehrere Postleitzahlen hat;
die hier genannte Zahl ist diejenige des Verwaltungssitzes der Gemeinde.

4 Gemeinden in alphabetischer Ordnung mit Schlüsselnummer,
Bevölkerung und Postleitzahl am 31.12.1997

W

Schlüssel- nummer	Gemeinde	Kreis/Landkreis	Bevöl- kerung	Post- leitz- zahl 1)
07 3 33 080	Wartenberg-Rohrbach	Donnersbergkreis	513	67681
09 1 77 143	Wartenberg, Markt	Erding	4 188	85456
15 1 71 076	Wartenburg	Wittenberg	921	06901
08 4 26 128	Warthausen	Biberach	4 480	88447
12 0 73 596	Warthe	Uckermark	347	17268
12 0 73 600	Wartin	Uckermark	597	16306
09 6 72 161	Wartmannsroth	Bad Kissingen	2 405	97797
01 0 51 121	Warwerort	Dithmarschen	211	25761
16 0 67 075	Warza	Gotha	745	99869
01 0 58 169	Wasbek	Rendsburg-Eckernförde	1 981	24647
03 1 51 037	Wasbüttel	Gifhorn	1 755	38553
14 1 91 330	Waschleithe	Aue-Schwarzenberg	537	08358
13 0 54 114	Waschow	Ludwigslust	257	19243
13 0 53 095	Wasdow	Güstrow	475	17179
07 1 41 133	Wasenbach	Rhein-Lahn-Kreis	350	56370
07 1 31 209	Wassenach	Ahrweiler	1 195	56653
05 3 70 036	Wassenberg, Stadt	Heinsberg	15 283	41849
09 7 76 128	Wasserburg (Bodensee)	Lindau (Bodensee)	2 906	88142
09 1 87 182	Wasserburg a. Inn, Stadt	Rosenheim	11 364	83512
15 3 69 031	Wasserleben	Wernigerode	1 740	38871
07 2 35 143	Wasserllesch	Trier-Saarburg	2 047	54332
09 6 78 192	Wasserlosen	Schweinfurt	3 395	97535
12 0 63 340	Wassersuppe	Havelland	110	14715
16 0 65 077	Wasserthaleben	Kyffhäuserkreis	613	99718
09 5 71 214	Wassertrüdingen, Stadt	Ansbach	6 427	91717
12 0 61 528	Waßmannsdorf	Dahme-Spreewald	1 254	15831
16 0 66 086	Wasungen, Stadt	Schmalkalden-Meiningen	3 977	98634
03 3 51 021	Wathlingen	Celle	6 132	29339
01 0 58 170	Wattenbek	Rendsburg-Eckernförde	2 635	24582
09 4 71 209	Wattendorf	Bamberg	725	96196
07 3 32 047	Wattenheim	Bad Dürkheim	1 614	67319
13 0 53 096	Wattmannshagen	Güstrow	1 100	18279
07 2 32 320	Watzerath	Bitburg-Prüm	382	54595
13 0 55 073	Watzkendorf	Mecklenburg-Strelitz	258	17237
07 2 35 144	Wawern	Trier-Saarburg	591	54441

1) * Bedeutet, daß die Gemeinde mehrere Postleitzahlen hat;
die hier genannte Zahl ist diejenige des Verwaltungssitzes der Gemeinde.

4 Gemeinden in alphabetischer Ordnung mit Schlüsselnummer,
Bevölkerung und Postleitzahl am 31.12.1997

W

Schlüssel- nummer	Gemeinde	Kreis/Landkreis	Bevöl- kerung	Post- leit- zahl 1)
07 2 32 321	Wawern	Bitburg-Prüm	299	54612
07 2 32 322	Waxweiler	Bitburg-Prüm	1 228	54649
15 2 68 034	Webau	Weißenfels	1 203	06679
16 0 64 065	Weberstedt	Unstrut-Hainich-Kreis	646	99947
09 7 79 226	Wechingen	Donau-Ries	1 376	86759
14 1 82 460	Wechselburg	Mittweida	2 295	09306
01 0 60 095	Weddelbrook	Segeberg	873	24576
15 3 64 025	Weddersleben	Quedlinburg	1 114	06502
15 3 64 026	Wedderstedt	Quedlinburg	528	06458
01 0 51 122	Weddingstedt	Dithmarschen	2 315	25795
01 0 56 050	Wedel, Stadt	Pinneberg	31 976	22880
03 2 53 018	Wedemark	Hannover	26 846	30900
13 0 58 107	Wedendorf	Nordwestmecklenburg	304	19217
15 1 53 029	Wedlitz	Bernburg	453	06429
01 0 60 096	Weede	Segeberg	898	23795
03 4 57 021	Weener, Stadt	Leer	15 146	26826
03 2 54 040	Weenzen	Hildesheim	460	31096
01 0 59 176	Wees	Schleswig-Flensburg	2 025	24999
01 0 59 177	Weesby	Schleswig-Flensburg	474	24994
12 0 60 272	Weesow	Barnim	221	16356
05 1 54 064	Weeze	Kleve	9 243	47652
15 3 55 054	Wefensleben	Bördekreis	2 683	39365
15 3 62 091	Weferlingen, Flecken	Ohrekreis	2 259	39356
05 3 70 040	Wegberg, Stadt	Heinsberg	27 302	41844
15 3 57 038	Wegeleben, Stadt	Halberstadt	3 150	38828
15 3 62 092	Wegenstedt	Ohrekreis	425	39359
12 0 73 602	Weggun	Uckermark	734	17291
09 2 75 156	Wegscheid, Markt	Passau	5 711	94110
08 3 27 051	Wehingen	Tuttlingen	3 587	78564
16 0 61 103	Wehnde	Eichsfeld	395	37339
07 1 31 210	Wehr	Ahrweiler	1 224	56653
08 3 37 116	Wehr, Stadt	Waldshut	13 300	79664
03 2 51 045	Wehrbleck	Diepholz	868	27259
06 6 36 014	Wehretal	Werra-Meißner-Kreis	5 634	37287
12 0 62 508	Wehrhain	Elbe-Elster	254	04936

1) * Bedeutet, daß die Gemeinde mehrere Postleitzahlen hat;
die hier genannte Zahl ist diejenige des Verwaltungssitzes der Gemeinde.

4 Gemeinden in alphabetischer Ordnung mit Schlüsselnummer,
Bevölkerung und Postleitzahl am 31.12.1997

W

Schlüssel- nummer	Gemeinde	Kreis/Landkreis	Bevöl- kerung	Post- leitz- zahl 1)
06 4 34 012	Wehrheim	Hochtaunuskreis	8 807	61273
09 7 72 215	Wehringen	Augsburg	2 630	86517
07 1 31 211	Weibern	Ahrweiler	1 520	56745
09 6 71 157	Weibersbrunn	Aschaffenburg	2 122	63879
12 0 67 512	Weichensdorf	Oder-Spree	240	15848
09 1 85 168	Weichering	Neuburg-Schrobenhausen	2 106	86706
09 1 74 151	Weichs	Dachau	2 984	85258
15 2 56 090	Weickelsdorf	Burgenlandkreis	468	06722
16 0 76 079	Weida, Stadt	Greiz	8 906	07570
07 1 34 091	Weiden	Birkenfeld	88	55758
09 3 63 000	Weiden i.d. OPf., Stadt	Kreisfreie Stadt	43 277	92637
07 2 33 081	Weidenbach	Daun	321	54570
07 1 41 134	Weidenbach	Rhein-Lahn-Kreis	101	56355
09 5 71 216	Weidenbach, Markt	Ansbach	2 101	91746
09 4 72 199	Weidenberg, Markt	Bayreuth	6 628	95466
07 1 43 305	Weidenhahn	Westerwaldkreis	578	56244
08 4 25 130	Weidenstetten	Alb-Donau-Kreis	1 181	89197
07 3 32 048	Weidenthal	Bad Dürkheim	2 100	67475
09 4 73 174	Weidhausen b. Coburg	Coburg	3 468	96279
09 3 76 176	Weiding	Schwandorf	577	92557
09 3 72 174	Weiding	Cham	2 468	93495
07 2 32 132	Weidingen	Bitburg-Prüm	211	54636
14 2 72 360	Weifa	Bautzen	752	01904
09 3 71 157	Weigendorf	Amberg-Weizbach	1 243	91249
09 5 75 179	Weigenheim	Neustadt a.d. Aisch-Bad Windsheim	985	97215
14 2 72 370	Weigsdorf-Köblitz	Bautzen	1 969	02733
09 5 71 217	Weihenzell	Ansbach	2 693	91629
09 3 74 166	Weierhammer	Neustadt a.d. Waldnaab	4 160	92729
09 2 74 187	Weihmichl	Landshut	2 263	84107
08 1 28 126	Weikersheim, Stadt	Main-Tauber-Kreis	7 339	97990
09 1 81 145	Weil	Landsberg a. Lech	3 240	86947
08 3 36 091	Weil am Rhein, Stadt	Lörrach	28 263	79576
08 1 15 050	Weil der Stadt, Stadt	Böblingen	18 671	71263
08 1 15 051	Weil im Schönbuch	Böblingen	9 152	71093
16 0 63 084	Weilar	Wartburgkreis	980	36457

1) * Bedeutet, daß die Gemeinde mehrere Postleitzahlen hat;
die hier genannte Zahl ist diejenige des Verwaltungssitzes der Gemeinde.

4 Gemeinden in alphabetischer Ordnung mit Schlüsselnummer,
Bevölkerung und Postleitzahl am 31.12.1997

W

Schlüssel- nummer	Gemeinde	Kreis/Landkreis	Bevöl- kerung	Post- leitz- zahl 1)
09 6 76 165	Weilbach, Markt	Miltenberg	2 304	63937
06 5 33 017	Weilburg, Stadt	Limburg-Weilburg	13 664	35781
08 4 17 071	Weilen unter den Rinnen	Zollernalbkreis	590	72367
07 1 37 110	Weiler	Mayen-Koblenz	490	56729
07 1 35 089	Weiler	Cochem-Zell	296	56825
07 3 39 063	Weiler bei Bingen	Mainz-Bingen	2 705	55413
07 1 33 111	Weiler bei Monzingen	Bad Kreuznach	473	55627
09 7 76 129	Weiler-Simmerberg, Markt	Lindau (Bodensee)	6 248	88171
07 3 35 049	Weilerbach	Kaiserslautern	4 273	67685
09 4 74 171	Weilersbach	Forchheim	2 013	91365
05 3 66 040	Weilerswist	Euskirchen	15 756	53919
08 3 37 118	Weilheim	Waldshut	3 042	79809
08 1 16 070	Weilheim an der Teck, Stadt	Esslingen	9 377	73235
09 1 90 157	Weilheim i. OB, Stadt	Weilheim-Schongau	20 352	82362
06 5 33 018	Weilmünster, Marktflecken	Limburg-Weilburg	9 323	35789
06 4 34 013	Weilrod	Hochtaunuskreis	6 400	61276
09 5 71 218	Weilttingen, Markt	Ansbach	1 360	91744
06 5 34 020	Weimar	Marburg-Biedenkopf	6 898	35096
16 0 55 000	Weimar, Stadt	Kreisfreie Stadt	62 176	99423 *
07 1 41 135	Weinähr	Rhein-Lahn-Kreis	475	56379
06 5 33 019	Weinbach	Limburg-Weilburg	4 818	35796
16 0 64 066	Weinbergen	Unstrut-Hainich-Kreis	3 496	99991
14 2 80 440	Weinböhla	Meißen	9 860	01689
16 0 67 077	Weingarten	Gotha	186	99869
08 2 15 090	Weingarten (Baden)	Karlsruhe	8 950	76356
07 3 34 032	Weingarten (Pfalz)	Germersheim	1 473	67366
08 4 36 082	Weingarten, Stadt	Ravensburg	23 566	88250
08 2 26 096	Weinheim, Stadt	Rhein-Neckar-Kreis	42 807	69469
07 3 39 064	Weinolsheim	Mainz-Bingen	682	55278
08 1 25 102	Weinsberg, Stadt	Heilbronn	11 490	74189
07 2 32 226	Weinsheim	Bitburg-Prüm	1 017	54595
07 1 33 112	Weinsheim	Bad Kreuznach	1 723	55595
08 1 19 091	Weinstadt, Stadt	Rems-Murr-Kreis	25 154	71384
16 0 75 121	Weira	Saale-Orla-Kreis	466	07806
16 0 75 122	Weisbach	Saale-Orla-Kreis	197	07356

1) * Bedeutet, daß die Gemeinde mehrere Postleitzahlen hat;
die hier genannte Zahl ist diejenige des Verwaltungssitzes der Gemeinde.

4 Gemeinden in alphabetischer Ordnung mit Schlüsselnummer,
Bevölkerung und Postleitzahl am 31.12.1997

W

Schlüssel- nummer	Gemeinde	Kreis/Landkreis	Bevöl- kerung	Post- leitz- zahl 1)
14 1 78 720	Weischlitz	Vogtlandkreis	2 603	08538
15 2 56 091	Weischütz	Burgenlandkreis	187	06636
07 1 41 136	Weisel	Rhein-Lahn-Kreis	1 108	56348
12 0 70 416	Weisen	Prignitz	1 184	19322
08 2 16 059	Weisenbach	Rastatt	2 594	76599
09 5 72 164	Weisendorf, Markt	Erlangen-Höchstadt	5 615	91085
07 3 32 049	Weisenheim am Berg	Bad Dürkheim	1 809	67273
07 3 32 050	Weisenheim am Sand	Bad Dürkheim	4 280	67256
10 0 42 117	Weiskirchen	Merzig-Wadern	6 446	66709
09 4 78 176	Weismain, Stadt	Lichtenfels	5 046	96260
08 1 15 052	Weissach	Böblingen	7 190	71287
08 1 19 083	Weissach im Tal	Rems-Murr-Kreis	7 209	71554
15 1 59 043	Weißandt-Gölzau	Köthen	1 739	06369
08 1 26 086	Weißbach	Hohenlohekreis	2 150	74679
16 0 74 108	Weißbach	Saale-Holzland-Kreis	306	07646
09 4 75 184	Weißdorf	Hof	1 389	95237
14 2 72 380	Weißenberg, Stadt	Bautzen	3 683	02627
15 2 56 092	Weißenborn	Burgenlandkreis	380	06724
16 0 74 109	Weißenborn	Saale-Holzland-Kreis	1 263	07639
06 6 36 015	Weißenborn	Werra-Meißner-Kreis	1 299	37299
16 0 61 104	Weißenborn-Lüderode	Eichsfeld	1 560	37345
14 1 77 400	Weißenborn/Erzgeb.	Freiberg	2 793	09600
09 4 76 185	Weißenbrunn	Kronach	3 222	96369
09 5 77 177	Weißenburg i. Bay., Stadt	Weißenburg-Gunzenhausen	17 893	91781
16 0 76 081	Weißendorf	Greiz	406	07950
15 2 68 035	Weißenfels, Stadt	Weißenfels	33 830	06667
09 7 75 164	Weißenhorn, Stadt	Neu-Ulm	12 438	89264
09 4 74 173	Weißenohe	Forchheim	1 143	91367
09 7 76 130	Weißensberg	Lindau (Bodensee)	2 481	88138
15 2 61 059	Weißenschirmbach	Merseburg-Querfurt	592	06268
16 0 68 058	Weißensee, Stadt	Sömmerda	4 008	99631
09 4 79 166	Weißenstadt, Stadt	Wunsiedel i. Fichtelgebirge	3 775	95163
07 1 37 228	Weißenthurm, Stadt	Mayen-Koblenz	7 408	56575
15 3 63 129	Weißewarte	Stendal	415	39517
14 2 85 370	Weißig a. Raschütz	Riesa-Großenhain	1 036	01561

1) * Bedeutet, daß die Gemeinde mehrere Postleitzahlen hat;
die hier genannte Zahl ist diejenige des Verwaltungssitzes der Gemeinde.

4 Gemeinden in alphabetischer Ordnung mit Schlüsselnummer,
Bevölkerung und Postleitzahl am 31.12.1997

W

Schlüssel- nummer	Gemeinde	Kreis/Landkreis	Bevöl- kerung	Post- leit- zahl 1)
14 2 84 460	Weißkeißel	Niederschles. Oberlausitzkreis ..	1 490	02957
14 2 84 470	Weißwasser/O.L., Stadt	Niederschles. Oberlausitzkreis ..	30 300	02943
08 3 16 049	Weisweil	Emmendingen	1 981	79367
07 1 32 113	Weitefeld	Altenkirchen (Westerwald)	2 350	57586
13 0 53 097	Weitendorf	Güstrow	895	18299
13 0 60 082	Weitendorf b. Brüel	Parchim	491	19412
13 0 59 099	Weitenhagen	Ostvorpommern	1 470	17498
13 0 57 088	Weitenhagen	Nordvorpommern	295	18461
07 1 34 092	Weitersbach	Birkenfeld	100	55624
07 1 33 113	Weitersborn	Bad Kreuznach	286	55629
07 1 37 229	Weitersburg	Mayen-Koblenz	2 174	56191
06 4 32 023	Weiterstadt, Stadt	Darmstadt-Dieburg	23 577	64331
07 3 33 081	Weitersweiler	Donnersbergkreis	398	67808
16 0 75 123	Weitisberga	Saale-Orla-Kreis	203	07343
09 7 80 144	Weitnau, Markt	Oberallgäu	5 065	87480
09 4 73 175	Weitramsdorf	Coburg	4 941	96479
14 2 92 585	Weixdorf	Kamenz	4 985	01478
15 2 60 066	Welbsleben	Mansfelder Land	848	06333
07 2 33 244	Welcherath	Daun	123	53518
07 3 36 103	Welchweiler	Kusel	232	66887
09 7 72 216	Welden, Markt	Augsburg	3 526	86465
15 2 60 067	Welfesholz	Mansfelder Land	235	06333
07 3 39 065	Welgesheim	Mainz-Bingen	548	55576
07 1 43 306	Welkenbach	Westerwaldkreis	162	57644
03 3 53 038	Welle	Harburg	1 153	21261
07 2 35 146	Wellen	Trier-Saarburg	662	54441
15 3 62 093	Wellen	Ohrekreis	1 230	39167
08 3 25 064	Wellendingen	Rottweil	2 815	78669
09 1 76 166	Wellheim, Markt	Eichstätt	2 781	91809
07 1 37 112	Welling	Mayen-Koblenz	894	56753
12 0 67 516	Wellmitz	Oder-Spree	914	15898
01 0 51 125	Welmbüttel	Dithmarschen	410	25782
07 2 35 501	Welschbillig	Trier-Saarburg	2 539	54298
07 1 37 113	Welschenbach	Mayen-Koblenz	63	56729
07 1 43 079	Welschneudorf	Westerwaldkreis	970	56412

1) * Bedeutet, daß die Gemeinde mehrere Postleitzahlen hat;
die hier genannte Zahl ist diejenige des Verwaltungssitzes der Gemeinde.

4 Gemeinden in alphabetischer Ordnung mit Schlüsselnummer,
Bevölkerung und Postleitzahl am 31.12.1997

W

Schlüssel- nummer	Gemeinde	Kreis/Landkreis	Bevöl- kerung	Post- leit- zahl 1)
15 3 67 027	Welsleben	Schönebeck	1 889	39221
12 0 73 604	Welsow	Uckermark	114	16278
01 0 54 148	Welt	Nordfriesland	219	25836
07 1 41 137	Welterod	Rhein-Lahn-Kreis	484	56357
07 1 43 307	Weltersburg	Westerwaldkreis	274	56459
05 9 74 048	Welver	Soest	12 225	59514
08 1 19 084	Welzheim, Stadt	Rems-Murr-Kreis	11 028	73642
12 0 71 408	Welzow, Stadt	Spree-Neiße	4 691	03119
08 3 36 094	Wembach	Lörrach	277	79677
09 7 79 228	Wemding, Stadt	Donau-Ries	5 690	86650
15 3 62 094	Wenddorf	Ohrekreis	119	39517
03 1 57 008	Wendeburg	Peine	8 945	38176
07 3 31 070	Wendelsheim	Alzey-Worms	1 327	55234
09 5 76 151	Wendelstein, Markt	Roth	15 854	90530
15 3 63 130	Wendemark	Stendal	299	39615
05 9 66 028	Wenden	Olpe	19 139	57482
13 0 57 089	Wendisch Baggendorf	Nordvorpommern	516	18513
03 3 55 040	Wendisch Evern	Lüneburg	1 416	21403
13 0 60 083	Wendisch Priborn	Parchim	531	19395
12 0 67 520	Wendisch Rietz	Oder-Spree	1 075	15864
13 0 60 084	Wendisch Waren	Parchim	487	19399
08 1 16 071	Wendlingen am Neckar, Stadt	Esslingen	15 694	73240
13 0 60 085	Wendorf	Parchim	461	19412
13 0 57 090	Wendorf	Nordvorpommern	866	18442
01 0 57 087	Wendtorf	Plön	1 102	24235
09 2 74 188	Weng	Landshut	1 226	84187
15 2 68 036	Wengelsdorf	Weißenfels	908	06688
01 0 51 126	Wennbüttel	Dithmarschen	77	25767
03 2 53 019	Wennigsen (Deister)	Hannover	13 189	30974
01 0 54 149	Wenningstedt (Sylt)	Nordfriesland	1 513	25996
12 0 65 340	Wensickendorf	Oberhavel	853	16515
01 0 60 097	Wensin	Segeberg	752	23827
01 0 53 130	Wentorf (Amt Sandesneben)	Herzogtum Lauenburg	615	23898
01 0 53 129	Wentorf bei Hamburg	Herzogtum Lauenburg	8 703	21465
15 3 70 118	Wenze	Altmarkkreis Salzwedel	635	38486

1) * Bedeutet, daß die Gemeinde mehrere Postleitzahlen hat;
die hier genannte Zahl ist diejenige des Verwaltungssitzes der Gemeinde.

4 Gemeinden in alphabetischer Ordnung mit Schlüsselnummer,
Bevölkerung und Postleitzahl am 31.12.1997

W

Schlüssel- nummer	Gemeinde	Kreis/Landkreis	Bevöl- kerung	Post- leitz- zahl 1)
09 3 75 208	Wenzenbach	Regensburg	7 175	93173
03 3 53 039	Wenzendorf	Harburg	1 104	21279
12 0 69 648	Wenzlow	Potsdam-Mittelmark	492	14778
08 1 28 128	Werbach	Main-Tauber-Kreis	3 678	97956
12 0 71 412	Werben	Spree-Neiße	1 838	03096
15 3 63 131	Werben (Elbe), Stadt	Stendal	929	39615
12 0 69 652	Werbig	Potsdam-Mittelmark	285	14806
12 0 64 492	Werbig	Märkisch-Oderland	648	15306
12 0 62 512	Werchau	Elbe-Elster	167	04916
12 0 66 324	Werchow	Oberspreewald-Lausitz	662	03205
14 1 78 730	Werda	Vogtlandkreis	1 816	08223
14 1 93 490	Werdau, Stadt	Zwickauer Land	23 258	08412
13 0 60 086	Werder	Parchim	613	19386
13 0 52 086	Werder	Demmin	706	17089
12 0 67 524	Werder	Oder-Spree	94	15848
12 0 64 496	Werder	Märkisch-Oderland	405	15345
12 0 69 656	Werder (Havel), Stadt	Potsdam-Mittelmark	12 502	14542
05 9 62 060	Werdohl, Stadt	Märkischer Kreis	22 122	58791
03 4 62 017	Werdum	Wittmund	682	26427
12 0 62 516	Werenzhain	Elbe-Elster	459	03253
07 1 32 114	Werkhausen	Altenkirchen (Westerwald)	200	57635
05 9 74 052	Werl, Stadt	Soest	31 481	59457
03 1 58 034	Werlaburgdorf	Wolfenbüttel	863	38315
13 0 54 115	Werle	Ludwigslust	190	19300
03 4 54 057	Werlte	Emsland	8 527	49757
05 3 78 032	Wermelskirchen, Stadt	Rheinisch-Bergischer Kreis	37 185	42929
14 3 89 340	Wermisdorf	Torgau-Oschatz	4 289	04779
08 1 16 072	Wernau (Neckar), Stadt	Esslingen	12 159	73249
09 3 76 150	Wernberg-Köblitz, Markt	Schwandorf	5 776	92533
16 0 75 124	Wernburg	Saale-Orla-Kreis	725	07381
05 9 78 040	Werne, Stadt	Unna	30 797	59368
09 6 78 193	Werneck, Markt	Schweinfurt	10 361	97440
07 3 37 083	Wernersberg	Südliche Weinstraße	1 124	76857
12 0 60 280	Werneuchen, Stadt	Barnim	3 338	16356
15 3 69 032	Wernigerode, Stadt	Wernigerode	35 477	38855

1) * Bedeutet, daß die Gemeinde mehrere Postleitzahlen hat;
die hier genannte Zahl ist diejenige des Verwaltungssitzes der Gemeinde.

4 Gemeinden in alphabetischer Ordnung mit Schlüsselnummer,
Bevölkerung und Postleitzahl am 31.12.1997

W

Schlüssel- nummer	Gemeinde	Kreis/Landkreis	Bevöl- kerung	Post- leit- zahl 1)
12 0 68 460	Wernikow	Ostprignitz-Ruppin	236	16909
16 0 68 059	Werningshausen	Sömmerda	729	99634
12 0 63 344	Wernitz	Havelland	192	14641
14 1 78 740	Wernitzgrün	Vogtlandkreis	346	08258
12 0 61 536	Wernsdorf	Dahme-Spreewald	1 176	15537
16 0 66 087	Wernshausen	Schmalkalden-Meiningen	3 367	98590
15 3 70 119	Wernstedt	Altmarkkreis Salzwedel	223	39624
07 1 43 080	Weroth	Westerwaldkreis	567	56414
03 4 54 058	Werpeloh	Emsland	1 051	49751
15 2 68 037	Werschen	Weißenfels	514	06682
07 1 31 082	Wershofen	Ahrweiler	868	53520
09 7 80 145	Wertach, Markt	Oberallgäu	2 233	87497
08 1 28 131	Wertheim, Stadt	Main-Tauber-Kreis	24 376	97877
16 0 62 063	Werther	Nordhausen	3 823	99735
05 7 54 052	Werther (Westf.), Stadt	Gütersloh	11 498	33824
09 7 73 182	Wertingen, Stadt	Dillingen a.d. Donau	8 559	86637
05 1 70 048	Wesel, Stadt	Wesel	61 983	46483 *
07 3 40 055	Weselberg	Südwestpfalz	1 433	66919
01 0 62 094	Wesenberg	Stormarn	889	23858
13 0 55 074	Wesenberg, Stadt	Mecklenburg-Strelitz	3 118	17255
12 0 64 500	Wesendahl	Märkisch-Oderland	362	15345
12 0 65 344	Wesendorf	Oberhavel	266	16792
03 1 51 038	Wesendorf	Gifhorn	4 639	29392
12 0 69 660	Weseram	Potsdam-Mittelmark	436	14778
15 3 67 028	Wespen	Schönebeck	254	39249
01 0 51 127	Wesselburen, Stadt	Dithmarschen	3 377	25764
01 0 51 128	Wesselburener Deichhausen	Dithmarschen	137	25764
01 0 51 129	Wesselburenerkoog	Dithmarschen	198	25764
05 3 62 040	Wesseling, Stadt	Erftkreis	34 182	50389
01 0 51 130	Wesseln	Dithmarschen	1 304	25746
13 0 60 087	Wessin	Parchim	541	19089
09 1 88 144	Weßling	Starnberg	4 722	82234
09 1 90 158	Wessobrunn	Weilheim-Schongau	1 973	82405
15 3 52 038	Westdorf	Aschersleben-Staßfurt	812	06449
03 3 60 026	Weste	Uelzen	995	29599

1) * Bedeutet, daß die Gemeinde mehrere Postleitzahlen hat;
die hier genannte Zahl ist diejenige des Verwaltungssitzes der Gemeinde.

4 Gemeinden in alphabetischer Ordnung mit Schlüsselnummer,
Bevölkerung und Postleitzahl am 31.12.1997

W

Schlüssel- nummer	Gemeinde	Kreis/Landkreis	Bevöl- kerung	Post- leit- zahl 1)
13 0 51 081	Westenbrügge	Bad Doberan	294	18233
09 7 77 182	Westendorf	Ostallgäu	1 695	87679
09 7 72 217	Westendorf	Augsburg	1 449	86707
16 0 69 055	Westenfeld	Hildburghausen	441	98631
01 0 58 171	Westensee	Rendsburg-Eckernförde	1 617	24259
01 0 54 152	Wester-Ohrstedt	Nordfriesland	974	25885
01 0 62 083	Westerau	Stormarn	810	23847
01 0 51 131	Westerborstel	Dithmarschen	83	25782
07 1 43 308	Westerburg, Stadt	Westerwaldkreis	5 860	56457
01 0 51 132	Westerdeichstrich	Dithmarschen	861	25761
15 3 52 039	Westeregeln	Aschersleben-Staßfurt	2 297	39448
03 3 55 041	Westergellersen	Lüneburg	1 339	21394
15 3 64 027	Westerhausen	Quedlinburg	2 211	06484
08 4 25 134	Westerheim	Alb-Donau-Kreis	2 684	72589
09 7 78 214	Westerheim	Unterallgäu	2 049	87784
01 0 54 150	Westerhever	Nordfriesland	121	25881
03 4 62 018	Westerholt	Wittmund	2 262	26556
01 0 59 178	Westerholz	Schleswig-Flensburg	615	24977
01 0 56 051	Westerhorn	Pinneberg	1 122	25364
05 5 66 092	Westerkappeln	Steinfurt	11 003	49492
01 0 54 151	Westerland, Stadt	Nordfriesland	9 309	25980
01 0 61 109	Westermoor	Steinburg	380	25597
09 6 71 159	Westerngrund	Aschaffenburg	1 895	63825
07 1 43 309	Westernhohe	Westerwaldkreis	946	56479
01 0 60 098	Westerrade	Segeberg	487	23815
01 0 58 172	Westerrönfeld	Rendsburg-Eckernförde	4 736	24784
03 4 51 007	Westerstede, Stadt	Ammerland	21 141	26655
08 4 25 135	Westerstetten	Alb-Donau-Kreis	2 037	89198
03 3 57 053	Westertimke	Rotenburg (Wümme)	652	27412
03 3 57 054	Westerwalsede	Rotenburg (Wümme)	780	27386
01 0 55 045	Westfehmarn	Ostholstein	1 817	23769
03 2 54 033	Westfeld	Hildesheim	912	31079
16 0 65 079	Westgreußen	Kyffhäuserkreis	483	99718
16 0 67 078	Westhausen	Gotha	530	99869
16 0 69 056	Westhausen	Hildburghausen	638	98663

1) * Bedeutet, daß die Gemeinde mehrere Postleitzahlen hat;
die hier genannte Zahl ist diejenige des Verwaltungssitzes der Gemeinde.

4 Gemeinden in alphabetischer Ordnung mit Schlüsselnummer,
Bevölkerung und Postleitzahl am 31.12.1997

W

Schlüssel- nummer	Gemeinde	Kreis/Landkreis	Bevöl- kerung	Post- leit- zahl 1)
08 1 36 082	Westhausen	Ostalbkreis	5 784	73463
09 5 77 179	Westheim	Weißenburg-Gunzenhausen	1 219	91747
07 3 34 033	Westheim (Pfalz)	Germersheim	1 691	67368
07 3 31 071	Westhofen	Alzey-Worms	3 081	67593
03 4 57 022	Westoverledingen	Leer	18 757	26810
01 0 54 154	Westre	Nordfriesland	409	25926
15 2 56 093	Wethau	Burgenlandkreis	776	06618
03 2 51 046	Wetschen	Diepholz	1 489	49453
15 2 66 048	Wettelrode	Sangerhausen	630	06528
06 5 31 018	Wettenberg	Gleßen	12 147	35435
06 5 34 021	Wetter (Hessen), Stadt	Marburg-Biedenkopf	9 553	35083
05 9 54 032	Wetter (Ruhr), Stadt	Ennepe-Ruhr-Kreis	29 659	58300
15 2 56 094	Wetterzeube	Burgenlandkreis	1 199	06722
15 2 65 055	Wettin, Stadt	Saalkreis	2 208	06198
07 2 32 133	Wettlingen	Bitburg-Prüm	53	54646
05 5 66 096	Wettringen	Steinfurt	7 384	48493
09 5 71 222	Wettringen	Ansbach	933	91631
03 4 54 059	Wettrup	Emsland	582	49838
09 1 76 167	Wettstetten	Eichstätt	4 286	85139
06 5 32 023	Wetzlar, Stadt	Lahn-Dill-Kreis	53 459	35578 *
01 0 61 110	Wewelsfleth	Steinburg	1 459	25599
09 1 82 137	Weyarn	Miesbach	3 004	83629
07 1 41 138	Weyer	Rhein-Lahn-Kreis	556	56357
07 1 32 115	Weyerbusch	Altenkirchen (Westerwald)	1 423	57635
03 1 51 039	Weyhausen	Gifhorn	2 511	38554
03 2 51 047	Weyhe	Diepholz	29 091	28844
07 3 37 084	Weyher in der Pfalz	Südliche Weinstraße	612	76835
12 0 73 608	Wichmannsdorf	Uckermark	375	17291
16 0 74 112	Wichmar	Saale-Holzland-Kreis	240	07774
05 9 74 056	Wickede (Ruhr)	Soest	12 665	58739
07 1 34 093	Wickenrodt	Birkenfeld	165	55758
15 2 66 049	Wickerode	Sangerhausen	326	06536
16 0 71 094	Wickerstedt	Weimarer Land	864	99510
08 1 25 103	Widdern, Stadt	Heilbronn	1 832	74259
16 0 76 082	Wiebelsdorf	Greiz	368	07950

1) * Bedeutet, daß die Gemeinde mehrere Postleitzahlen hat;
die hier genannte Zahl ist diejenige des Verwaltungssitzes der Gemeinde.

4 Gemeinden in alphabetischer Ordnung mit Schlüsselnummer,
Bevölkerung und Postleitzahl am 31.12.1997

W

Schlüssel- nummer	Gemeinde	Kreis/Landkreis	Bevöl- kerung	Post- leit- zahl 1)
07 1 40 161	Wiebelsheim	Rhein-Hunsrück-Kreis	445	56291
13 0 54 116	Wiebendorf	Ludwigslust	190	19258
15 3 70 120	Wieblitz-Eversdorf	Altmarkkreis Salzwedel	307	29416
13 0 57 091	Wieck a. Darß	Nordvorpommern	791	18375
07 1 43 310	Wied	Westerwaldkreis	497	57629
03 1 56 013	Wieda	Osterode am Harz	1 765	37447
14 3 74 360	Wiedemar	Delitzsch	2 245	04509
08 3 36 096	Wieden	Lörrach	587	79695
01 0 61 111	Wiedenborstel	Steinburg	5	24613
03 2 57 037	Wiedensahl, Flecken	Schaumburg	1 019	31719
12 0 62 520	Wiederau	Elbe-Elster	327	04938
09 7 78 216	Wiedergeltingen	Unterallgäu	1 263	86879
14 3 79 730	Wiederitzsch	Leipziger Land	4 895	04448
15 2 60 068	Wiederstedt	Mansfelder Land	1 159	06333
14 2 92 590	Wiednitz	Kamenz	1 326	02994
03 4 51 008	Wiefelstede	Ammerland	12 972	26215
16 0 71 095	Wiegendorf	Weimarer Land	373	99510
15 3 62 095	Wiegitz	Ohrekreis	220	39345
16 0 65 081	Wiehe, Stadt	Kyffhäuserkreis	2 395	06571
05 3 74 048	Wienl, Stadt	Oberbergischer Kreis	25 862	51674
13 0 61 043	Wiek	Rügen	1 279	18556
03 4 56 024	Wielen	Grafschaft Bentheim	622	49847
09 1 90 159	Wielenbach	Weilheim-Schongau	2 954	82407
01 0 60 099	Wiemersdorf	Segeberg	1 357	24649
01 0 51 133	Wiernerstedt	Dithmarschen	171	25779
15 1 53 030	Wiendorf	Bernburg	353	06420
13 0 51 082	Wiendorf	Bad Doberan	646	18258
03 3 51 022	Wienhausen	Celle	3 944	29342
15 3 69 033	Wienrode	Wernigerode	989	38889
12 0 62 524	Wiepersdorf	Elbe-Elster	161	04916
15 3 70 121	Wiepke	Altmarkkreis Salzwedel	242	39638
03 3 60 027	Wieren	Uelzen	2 671	29568
08 2 36 065	Wiernsheim	Enzkreis	6 362	75446
07 1 37 114	Wierschem	Mayen-Koblenz	309	56294
07 2 32 134	Wiersdorf	Bitburg-Prüm	191	54636

1) * Bedeutet, daß die Gemeinde mehrere Postleitzahlen hat;
die hier genannte Zahl ist diejenige des Verwaltungssitzes der Gemeinde.

4 Gemeinden in alphabetischer Ordnung mit Schlüsselnummer,
Bevölkerung und Postleitzahl am 31.12.1997

W

Schlüssel- nummer	Gemeinde	Kreis/Landkreis	Bevöl- kerung	Post- leit- zahl 1)
01 0 53 131	Wiershop	Herzogtum Lauenburg	157	21502
08 3 36 097	Wies	Lörrach	695	79697
14 1 71 340	Wiesa	Annaberg	1 489	09488
09 3 77 159	Wiesau, Markt	Tirschenreuth	4 857	95676
07 3 40 227	Wiesbach	Südwestpfalz	639	66894
06 4 14 000	Wiesbaden, Landeshauptstadt	Kreisfreie Stadt	267 726	65183 *
07 2 33 083	Wiesbaum	Daun	562	54578
07 1 31 083	Wiesemscheid	Ahrweiler	286	53534
09 6 71 162	Wiesen	Aschaffenburg	1 134	63831
12 0 67 528	Wiesenaue	Oder-Spree	1 316	15295
09 7 74 189	Wiesenbach	Günzburg	896	86519
08 2 26 097	Wiesenbach	Rhein-Neckar-Kreis	2 976	69257
14 1 71 350	Wiesenbad, Thermalbad	Annaberg	779	09488
09 6 75 177	Wiesenbronn	Kitzingen	950	97355
12 0 69 664	Wiesenburg	Potsdam-Mittelmark	1 501	14827
14 1 93 500	Wiesenburg	Zwickauer Land	1 608	08121
16 0 61 105	Wiesenfeld	Eichsfeld	268	37308
09 2 78 197	Wiesenfelden	Straubing-Bogen	3 497	94344
08 1 17 058	Wiesensteig, Stadt	Göppingen	2 420	73349
09 3 75 209	Wiesent	Regensburg	2 435	93109
16 0 63 086	Wiesenthal	Wartburgkreis	839	36466
09 4 74 175	Wiesenthau	Forchheim	1 617	91369
09 6 75 178	Wiesentheid, Markt	Kitzingen	4 529	97353
09 4 74 176	Wiesenttal, Markt	Forchheim	2 602	91346
15 3 52 040	Wieserode	Aschersleben-Staßfurt	136	06543
09 5 71 223	Wieseth	Ansbach	1 388	91632
15 1 59 044	Wieskau	Köthen	356	06388
08 3 36 098	Wieslet	Lörrach	542	79699
08 2 26 098	Wiesloch, Stadt	Rhein-Neckar-Kreis	25 339	69168
03 4 52 025	Wiesmoor	Aurich	12 072	26639
09 6 77 200	Wiesthal	Main-Spessart	1 498	97859
07 3 36 104	Wiesweiler	Kusel	517	67744
03 4 56 025	Wietmarschen	Grafschaft Bentheim	9 654	49835
13 0 59 100	Wietstock	Ostvorpommern	173	17379
03 3 51 023	Wietze	Celle	7 808	29323

1) * Bedeutet, daß die Gemeinde mehrere Postleitzahlen hat;
die hier genannte Zahl ist diejenige des Verwaltungssitzes der Gemeinde.

4 Gemeinden in alphabetischer Ordnung mit Schlüsselnummer,
Bevölkerung und Postleitzahl am 31.12.1997

W

Schlüssel- nummer	Gemeinde	Kreis/Landkreis	Bevöl- kerung	Post- leitz- zahl 1)
03 2 56 036	Wietzen	Nienburg (Weser)	2 260	31613
03 3 58 023	Wietzendorf	Soltau-Fallingb.	3 376	29649
09 7 80 146	Wiggensbach, Markt	Oberallgäu	4 382	87487
09 5 71 224	Wilburgstetten	Ansbach	2 101	91634
12 0 61 540	Wildau	Dahme-Spreewald	8 605	15745
12 0 72 464	Wildau-Wentdorf	Teltow-Fläming	151	15938
13 0 52 087	Wildberg	Demmin	690	17091
08 2 35 080	Wildberg, Stadt	Calw	10 236	72218
06 6 32 020	Wildeck	Hersfeld-Rotenb.	5 358	36208
03 1 53 015	Wildemann, Bergstadt	Goslar	1 280	38709
12 0 62 528	Wildenau	Elbe-Elster	287	04916
09 2 73 181	Wildenberg	Kelheim	1 281	93359
16 0 77 051	Wildenbörten	Altenburger Land	444	04626
12 0 69 668	Wildenbruch	Potsdam-Mittelmark	1 339	14552
14 1 93 510	Wildenfels, Stadt	Zwickauer Land	2 587	08134
14 2 85 390	Wildenhain	Riesa-Großenhain	1 828	01561
14 3 89 350	Wildenhain	Torgau-Oschatz	443	04838
16 0 70 052	Wildenspring	Ilm-Kreis	246	98701
03 4 58 014	Wildeshausen, Stadt	Oldenburg	16 426	27793
16 0 76 083	Wildetaube	Greiz	759	07980
09 6 72 163	Wildflecken, Markt	Bad Kissingen	3 716	97772
12 0 62 532	Wildgrube	Elbe-Elster	315	04924
09 7 80 147	Wildpoldsried	Oberallgäu	2 320	87499
14 3 89 360	Wildschütz	Torgau-Oschatz	369	04838
09 1 90 160	Wildsteig	Weilheim-Schongau	1 174	82409
07 3 40 057	Wilgartswiesen	Südwestpfalz	1 253	76848
13 0 62 062	Wilhelmsburg	Uecker-Randow	1 142	17379
09 5 75 181	Wilhelmsdorf	Neustadt a.d. Aisch-Bad Windsheim	1 253	91489
08 4 36 083	Wilhelmsdorf	Ravensburg	4 754	88271
16 0 75 125	Wilhelmsdorf	Saale-Orla-Kreis	287	07389
08 2 26 099	Wilhelmsfeld	Rhein-Neckar-Kreis	3 328	69259
03 4 05 000	Wilhelmshaven, Stadt	Kreisfreie Stadt	88 950	26382 *
12 0 69 672	Wilhelmshorst	Potsdam-Mittelmark	1 893	14557
09 4 76 189	Wilhelmsthal	Kronach	4 373	96352
09 5 73 133	Wilhermsdorf, Markt	Fürth	4 772	91452

1) * Bedeutet, daß die Gemeinde mehrere Postleitzahlen hat;
die hier genannte Zahl ist diejenige des Verwaltungssitzes der Gemeinde.

4 Gemeinden in alphabetischer Ordnung mit Schlüsselnummer,
Bevölkerung und Postleitzahl am 31.12.1997

W

Schlüssel- nummer	Gemeinde	Kreis/Landkreis	Bevöl- kerung	Post- leitz- zahl 1)
14 1 93 520	Wilkau-Haßlau, Stadt	Zwickauer Land	9 989	08112
09 6 75 179	Willanzheim, Markt	Kitzingen	1 462	97348
05 7 62 040	Willebadessen, Stadt	Höxter	9 027	34439
01 0 61 112	Willenscharen	Steinburg	174	24616
16 0 71 096	Willerstedt	Weimarer Land	340	99510
05 1 66 036	Willlich, Stadt	Viersen	47 527	47877
07 1 43 311	Willingen	Westerwaldkreis	308	56479
06 6 35 022	Willingen (Upland)	Waldeck-Frankenberg	6 821	34508
06 6 34 026	Willingshausen	Schwalm-Eder-Kreis	5 335	34628
09 6 73 182	Willmars	Rhön-Grabfeld	693	97647
07 1 43 312	Willmenrod	Westerwaldkreis	716	56459
09 3 72 175	Willmering	Cham	2 043	93497
12 0 60 284	Willmersdorf	Barnim	281	16356
12 0 61 544	Willmersdorf-Stöbritz	Dahme-Spreewald	186	15926
07 1 32 116	Willroth	Altenkirchen (Westerwald)	797	56594
08 3 17 141	Willstätt	Ortenaukreis	8 740	77731
07 2 31 132	Willwerscheid	Bernkastel-Wittlich	48	54533
12 0 70 420	Wilmsdorf	Prignitz	346	16928
12 0 73 612	Wilmsdorf	Uckermark	417	16278
12 0 67 536	Wilmsdorf	Oder-Spree	198	15518
12 0 67 532	Wilmsdorf	Oder-Spree	138	15848
13 0 57 092	Wilmshagen	Nordvorpommern	380	18519
05 9 70 044	Wilnsdorf	Siegen-Wittgenstein	21 704	57234
14 2 87 410	Wilschdorf	Sächsische Schweiz	721	01833
14 2 80 460	Wilsdruff, Stadt	Meißen	4 158	01723
07 2 32 135	Wilsecker	Bitburg-Prüm	186	54655
12 0 73 616	Wilsickow	Uckermark	236	17337
15 3 52 041	Wilsleben	Aschersleben-Staßfurt	548	06449
03 3 57 055	Wilstedt	Rotenburg (Wümme)	1 627	27412
01 0 61 113	Wilster, Stadt	Steinburg	4 472	25554
03 4 56 026	Wilsum	Grafschaft Bentheim	1 514	49849
14 2 72 390	Wilthen, Stadt	Bautzen	7 694	02681
07 2 35 148	Willingen	Trier-Saarburg	1 384	54459
07 1 34 094	Wilzenberg-Hußweiler	Birkenfeld	328	55767
07 1 31 084	Wimbach	Ahrweiler	471	53518

1) * Bedeutet, daß die Gemeinde mehrere Postleitzahlen hat;
die hier genannte Zahl ist diejenige des Verwaltungssitzes der Gemeinde.

4 Gemeinden in alphabetischer Ordnung mit Schlüsselnummer,
Bevölkerung und Postleitzahl am 31.12.1997

W

Schlüssel- nummer	Gemeinde	Kreis/Landkreis	Bevöl- kerung	Post- leit- zahl 1)
15 2 60 069	Wimmelburg	Mansfelder Land	1 404	06313
08 2 36 067	Wimsheim	Enzkreis	2 525	71299
07 2 35 149	Wincheringen	Trier-Saarburg	1 351	54457
09 1 81 146	Windach	Landsberg a. Lech	3 070	86949
09 2 78 198	Windberg	Straubing-Bogen	972	94336
15 3 63 132	Windberge	Stendal	295	39579
01 0 51 134	Windbergen	Dithmarschen	792	25729
01 0 58 173	Windeby	Rendsburg-Eckernförde	1 059	24340
05 3 82 076	Windeck	Rhein-Sieg-Kreis	20 176	51570
16 0 62 057	Windehausen	Nordhausen	551	99765
09 5 71 225	Windelsbach	Ansbach	1 058	91635
07 3 34 034	Winden	Germersheim	902	76872
07 1 41 139	Winden	Rhein-Lahn-Kreis	723	56379
08 3 16 055	Winden im Elztal	Emmendingen	2 755	79297
07 1 33 114	Windesheim	Bad Kreuznach	1 823	55452
07 1 38 077	Windhagen	Neuwied	4 041	53578
03 1 56 014	Windhausen	Osterode am Harz	1 211	37539
09 3 74 168	Windischeschenbach, Stadt	Neustadt a.d. Waldnaab	5 957	92670
16 0 77 052	Windischleuba	Altenburger Land	2 309	04603
09 2 75 159	Windorf, Markt	Passau	4 623	94575
09 5 71 226	Windsbach, Stadt	Ansbach	5 931	91575
16 0 61 107	Wingerode	Eichsfeld	1 244	37327
03 3 52 056	Wingst	Cuxhaven	3 637	21789
09 1 71 137	Winhöring	Altötting	4 851	84543
15 2 66 050	Winkel	Sangerhausen	349	06542
12 0 62 536	Winkel	Elbe-Elster	221	04924
07 2 33 084	Winkel (Eifel)	Daun	162	54558
07 1 43 313	Winkelbach	Westerwaldkreis	181	57644
09 5 74 164	Winkelhaid	Nürnberger Land	3 860	90610
03 4 58 015	Winkelsett	Oldenburg	667	27243
15 3 70 122	Winkelstedt	Altmarkkreis Salzwedel	317	39624
09 3 76 178	Winklarn, Markt	Schwandorf	1 460	92559
01 0 58 174	Winnemark	Rendsburg-Eckernförde	551	24398
07 1 43 314	Winnen	Westerwaldkreis	442	56459
08 1 19 085	Winnenden, Stadt	Rems-Murr-Kreis	26 688	71364

1) * Bedeutet, daß die Gemeinde mehrere Postleitzahlen hat;
die hier genannte Zahl ist diejenige des Verwaltungssitzes der Gemeinde.

4 Gemeinden in alphabetischer Ordnung mit Schlüsselnummer,
Bevölkerung und Postleitzahl am 31.12.1997

W

Schlüssel- nummer	Gemeinde	Kreis/Landkreis	Bevöl- kerung	Post- leit- zahl 1)
07 1 31 085	Winnerath	Ahrweiler	201	53520
01 0 54 156	Winnert	Nordfriesland	706	25887
03 1 58 035	Winnigstedt	Wolfenbüttel	975	38170
07 1 37 230	Winnigen	Mayen-Koblenz	2 573	56333
15 3 52 042	Winnigen	Aschersleben-Staßfurt	782	06449
07 3 33 503	Winnweiler	Donnersbergkreis	4 636	67722
07 2 32 327	Winningen	Bitburg-Prüm	62	54614
01 0 61 114	Winseldorf	Steinburg	270	25551
01 0 60 100	Winsen	Segeberg	376	24568
03 3 51 024	Winsen (Aller)	Celle	12 004	29308
03 3 53 040	Winsen (Luhe), Stadt	Harburg	30 914	21423
07 1 33 115	Winterbach	Bad Kreuznach	478	55595
08 1 19 086	Winterbach	Rems-Murr-Kreis	7 645	73650
09 7 74 196	Winterbach	Günzburg	775	89368
07 3 40 228	Winterbach (Pfalz)	Südwestpfalz	469	66484
05 9 58 048	Winterberg, Stadt	Hochsauerlandkreis	15 149	59955
07 3 33 083	Winterborn	Donnersbergkreis	179	67822
07 1 33 116	Winterburg	Bad Kreuznach	228	55595
15 3 70 123	Winterfeld	Altmarkkreis Salzwedel	665	29416
09 6 79 206	Winterhausen, Markt	Würzburg	1 538	97286
08 4 17 075	Winterlingen	Zollernalbkreis	6 742	72474
09 7 78 217	Winterrieden	Unterallgäu	862	87785
07 2 32 328	Winterscheid	Bitburg-Prüm	159	54608
16 0 77 053	Wintersdorf	Altenburger Land	2 988	04610
07 3 39 066	Wintersheim	Mainz-Bingen	283	67587
07 2 32 329	Winterspelt	Bitburg-Prüm	878	54616
07 1 41 140	Winterwerb	Rhein-Lahn-Kreis	168	56355
07 2 31 133	Wintrich	Bernkastel-Wittlich	1 015	54487
16 0 61 108	Wintzingerode	Eichsfeld	601	37339
03 2 54 034	Winzenburg	Hildesheim	875	31088
09 2 71 153	Winzer, Markt	Deggendorf	3 614	94577
09 6 78 196	Wipfeld	Schweinfurt	1 159	97537
16 0 70 053	Wipfratal	Ilm-Kreis	2 688	99310
16 0 62 058	Wipperdorf	Nordhausen	1 772	99752
05 3 74 052	Wipperfürth, Stadt	Oberbergischer Kreis	22 800	51688

1) * Bedeutet, daß die Gemeinde mehrere Postleitzahlen hat;
die hier genannte Zahl ist diejenige des Verwaltungssitzes der Gemeinde.

4 Gemeinden in alphabetischer Ordnung mit Schlüsselnummer,
Bevölkerung und Postleitzahl am 31.12.1997

W

Schlüssel- nummer	Gemeinde	Kreis/Landkreis	Bevöl- kerung	Post- leit- zahl 1)
03 4 54 060	Wipplingen	Emsland	799	26892
15 2 60 070	Wippra	Mansfelder Land	1 681	06543
03 4 52 026	Wirdum	Aurich	1 078	26529
07 1 31 086	Wirft	Ahrweiler	144	53534
07 1 35 090	Wirfus	Cochem-Zell	250	56814
07 1 43 081	Wirges, Stadt	Westerwaldkreis	5 122	56422
09 4 77 163	Wirsberg, Markt	Kulmbach	1 993	95339
07 1 43 082	Wirscheid	Westerwaldkreis	327	56237
07 1 34 095	Wirschweiler	Birkenfeld	395	55758
01 0 54 157	Wisch	Nordfriesland	118	25876
01 0 57 088	Wisch	Plön	644	24217
03 3 59 040	Wischhafen	Stade	3 077	21737
15 2 56 095	Wischroda	Burgenlandkreis	568	06647
12 0 73 620	Wismar	Uckermark	184	17335
13 0 06 000	Wismar, Hansestadt	Kreisfreie Stadt	48 771	23966 *
07 1 32 117	Wissen, Stadt	Altenkirchen (Westerwald)	8 814	57537
07 2 32 501	Wißmannsdorf	Bitburg-Prüm	807	54636
03 3 53 041	Wistedt	Harburg	1 489	21255
01 0 54 158	Witsum	Nordfriesland	54	25938
01 0 54 159	Wittbek	Nordfriesland	747	25872
12 0 69 676	Wittbrietzen	Potsdam-Mittelmark	592	14547
01 0 54 160	Wittdün	Nordfriesland	730	25946
09 5 71 227	Wittelshofen	Ansbach	1 276	91749
05 9 54 036	Witten, Stadt	Ennepe-Ruhr-Kreis	103 872	58452 *
13 0 51 083	Wittenbeck	Bad Doberan	631	18209
15 1 71 077	Wittenberg, Lutherstadt	Wittenberg	50 950	06886
12 0 70 424	Wittenberge, Stadt	Prignitz	23 833	19322
01 0 61 115	Wittenbergen	Steinburg	177	25548
01 0 60 101	Wittenborn	Segeberg	750	23829
13 0 55 075	Wittenborn	Mecklenburg-Strelitz	290	17337
13 0 54 117	Wittenburg, Stadt	Ludwigslust	5 339	19243
13 0 54 118	Wittenförden	Ludwigslust	1 801	19073
13 0 57 093	Wittenhagen	Nordvorpommern	1 501	18510
15 3 63 133	Wittenmoor	Stendal	311	39579
16 0 68 061	Witterda	Sömmerda	1 145	99189

1) * Bedeutet, daß die Gemeinde mehrere Postleitzahlen hat;
die hier genannte Zahl ist diejenige des Verwaltungssitzes der Gemeinde.

4 Gemeinden in alphabetischer Ordnung mit Schlüsselnummer,
Bevölkerung und Postleitzahl am 31.12.1997

W

Schlüssel- nummer	Gemeinde	Kreis/Landkreis	Bevöl- kerung	Post- leit- zahl 1)
16 0 73 101	Wittgendorf	Saalfeld-Rudolstadt	222	07318
15 2 56 096	Wittgendorf	Burgenlandkreis	713	06712
14 2 86 460	Wittgendorf	Löbau-Zittau	868	02763
14 1 82 470	Wittgensdorf	Mittweida	4 534	09228
07 1 43 084	Wittgert	Westerwaldkreis	617	56237
09 2 77 152	Wittibreut	Rottal-Inn	1 971	84384
14 2 92 600	Wittichenau, Stadt	Kamenz	6 006	02997
08 1 28 137	Wittighausen	Main-Tauber-Kreis	1 754	97957
03 1 51 040	Wittingen, Stadt	Gifhorn	12 446	29378 *
09 7 73 183	Wittislingen, Markt	Dillingen a.d. Donau	2 493	89426
07 2 31 134	Wittlich, Stadt	Bernkastel-Wittlich	17 446	54516
08 3 36 100	Wittlingen	Lörrach	769	79599
12 0 61 548	Wittmannsdorf-Bückchen	Dahme-Spreewald	379	15910
03 1 58 036	Wittmar	Wolfenbüttel	1 231	38329
01 0 57 089	Wittmoldt	Plön	207	24306
03 4 62 019	Wittmund, Stadt	Wittmund	21 217	26409
08 3 15 125	Wittnau	Breisgau-Hochschwarzwald	1 316	79299
03 3 55 042	Wittorf	Lüneburg	1 087	21357
12 0 68 468	Wittstock/Dosse, Stadt	Ostprignitz-Ruppin	13 719	16909
01 0 53 132	Witzeze	Herzogtum Lauenburg	871	21514
06 6 36 016	Witzenhausen, Stadt	Werra-Meißner-Kreis	16 598	37213 *
01 0 62 086	Witzhave	Stormarn	1 272	22969
13 0 60 088	Witzin	Parchim	601	19406
12 0 63 348	Witzke	Havelland	123	14715
16 0 70 054	Witzleben	Ilm-Kreis	747	99310
09 2 75 160	Witzmannsberg	Passau	1 649	94104
01 0 54 161	Witzwort	Nordfriesland	936	25889
01 0 54 162	Wobbenbüll	Nordfriesland	446	25856
12 0 67 540	Wochowsee	Oder-Spree	49	15859
12 0 73 624	Woddow	Uckermark	165	17326
13 0 54 119	Wöbbelin	Ludwigslust	954	19288
01 0 51 113	Wöhrden	Dithmarschen	1 310	25797
16 0 63 087	Wölferbütt	Wartburgkreis	462	36404
07 1 43 085	Wölferlingen	Westerwaldkreis	596	56244
16 0 66 088	Wölfershausen	Schmalkalden-Meiningen	425	98617

1) * Bedeutet, daß die Gemeinde mehrere Postleitzahlen hat;
die hier genannte Zahl ist diejenige des Verwaltungssitzes der Gemeinde.

4 Gemeinden in alphabetischer Ordnung mit Schlüsselnummer,
Bevölkerung und Postleitzahl am 31.12.1997

W

Schlüssel- nummer	Gemeinde	Kreis/Landkreis	Bevöl- kerung	Post- leit- zahl 1)
06 4 40 024	Wölfersheim	Wetteraukreis	9 071	61200
16 0 67 081	Wölfis	Gotha	1 824	99885
06 4 40 025	Wöllstadt	Wetteraukreis	5 797	61206
07 3 31 072	Wöllstein	Alzey-Worms	4 041	55597
07 1 32 118	Wölmersen	Altenkirchen (Westerwald)	423	57635
03 2 57 038	Wölpinghausen	Schaumburg	1 783	31556
12 0 64 504	Wölsickendorf/Wollenberg	Märkisch-Oderland	370	16259
14 3 89 370	Wörblitz	Torgau-Oschatz	669	04880
15 1 59 045	Wörbzig	Köthen	454	06369
15 1 51 064	Wörlitz, Stadt	Anhalt-Zerbst	1 805	06786
15 3 58 067	Wörmitz	Jerichower Land	533	39291
08 2 37 072	Wörnersberg	Freudenstadt	220	72299
09 5 71 228	Wörnitz	Ansbach	1 569	91637
15 1 51 065	Wörpen	Anhalt-Zerbst	295	06869
07 3 31 073	Wörrstadt	Alzey-Worms	7 108	55286
08 1 36 084	Wört	Ostalbkreis	1 444	73499
09 1 77 144	Wörth	Erding	4 070	85457
09 6 76 169	Wörth a. Main, Stadt	Miltenberg	4 763	63939
09 3 75 210	Wörth a.d. Donau, Stadt	Regensburg	4 499	93086
09 2 74 191	Wörth a.d. Isar	Landshut	2 165	84109
07 3 34 501	Wörth am Rhein, Stadt	Germersheim	17 495	76744
09 1 88 145	Wörthsee	Starnberg	4 349	82237
13 0 55 076	Woggersin	Mecklenburg-Strelitz	518	17039
01 0 59 096	Wohld	Schleswig-Flensburg	520	24899
15 2 56 097	Wohlmirstedt	Burgenlandkreis	1 023	06642
16 0 71 097	Wohlsborn	Weimarer Land	442	99439
15 1 53 031	Wohlsdorf	Bernburg	576	06408
01 0 53 133	Wohltorf	Herzogtum Lauenburg	2 330	21521
03 3 57 056	Wohnste	Rotenburg (Wümme)	725	27419
06 5 34 022	Wohratal	Marburg-Biedenkopf	2 634	35288
13 0 55 077	Wokuhl	Mecklenburg-Strelitz	386	17237
13 0 52 088	Wolde	Demmin	455	17091
13 0 55 078	Woldegk, Stadt	Mecklenburg-Strelitz	3 335	17348
07 1 38 078	Woldert	Neuwied	608	57614
08 3 17 145	Wolfach, Stadt	Ortenaukreis	6 005	77709

1) * Bedeutet, daß die Gemeinde mehrere Postleitzahlen hat;
die hier genannte Zahl ist diejenige des Verwaltungssitzes der Gemeinde.

4 Gemeinden in alphabetischer Ordnung mit Schlüsselnummer,
Bevölkerung und Postleitzahl am 31.12.1997

W

Schlüssel- nummer	Gemeinde	Kreis/Landkreis	Bevöl- kerung	Post- leit- zahl 1)
08 4 36 085	Wolfegg	Ravensburg	3 264	88364
15 1 54 044	Wolfen, Stadt	Bitterfeld	36 664	06766
03 1 58 037	Wolfenbüttel, Stadt	Wolfenbüttel	53 760	38300 *
15 2 60 071	Wolferode	Mansfelder Land	1 308	06295
16 0 65 082	Wolferschwenda	Kyffhäuserkreis	153	99713
09 1 78 156	Wolfersdorf	Freising	2 128	85395
09 7 79 231	Wolferstadt	Donau-Ries	1 090	86709
15 2 66 051	Wolferstedt	Sangerhausen	792	06542
09 7 78 218	Wolfertschwenden	Unterallgäu	1 681	87787
06 6 33 028	Wolfhagen, Stadt	Kassel	13 417	34466
16 0 66 091	Wolfmannshausen	Schmalkalden-Meiningen	475	98631
09 5 71 229	Wolframs-Eschenbach, Stadt	Ansbach	2 786	91639
09 1 73 147	Wolfratshausen, Stadt	Bad Tölz-Wolfratshausen	16 360	82515
16 0 63 088	Wolfsbehringen	Wartburgkreis	534	99947
15 2 66 052	Wolfsberg	Sangerhausen	199	06536
16 0 70 055	Wolfsberg	Ilm-Kreis	3 380	98704
16 0 63 089	Wolfsburg-Unkeroda	Wartburgkreis	757	99819
03 1 03 000	Wolfsburg, Stadt	Kreisfreie Stadt	122 798	38440 *
08 1 16 073	Wolfschlugen	Esslingen	5 917	72649
09 3 75 211	Wolfsegg	Regensburg	1 353	93195
12 0 70 428	Wolfshagen	Prignitz	810	19348
12 0 73 628	Wolfshagen	Uckermark	381	17335
12 0 71 416	Wolfshain	Spree-Neiße	418	03130
07 3 39 202	Wolfsheim	Mainz-Bingen	710	55578
12 0 65 348	Wolfsruh	Oberhavel	216	16775
07 3 36 105	Wolfstein, Stadt	Kusel	2 106	67752
13 0 59 101	Wolgast, Stadt	Ostvorpommern	14 942	17438
07 1 37 231	Wolken	Mayen-Koblenz	696	56332
14 1 73 270	Wolkenburg-Kaufungen	Chemnitzer Land	1 825	08399
14 1 81 390	Wolkenstein, Stadt	Mittlerer Erzgebirgskreis	1 740	09429
16 0 62 059	Wolkramshausen	Nordhausen	1 178	99735
09 6 73 183	Wollbach	Rhön-Grabfeld	1 298	97618
03 1 52 028	Wollbrandshausen	Göttingen	700	37434
03 1 52 029	Wollershausen	Göttingen	425	37434
12 0 73 632	Wolletz	Uckermark	159	16278

1) * Bedeutet, daß die Gemeinde mehrere Postleitzahlen hat;
die hier genannte Zahl ist diejenige des Verwaltungssitzes der Gemeinde.

4 Gemeinden in alphabetischer Ordnung mit Schlüsselnummer,
Bevölkerung und Postleitzahl am 31.12.1997

W

Schlüssel- nummer	Gemeinde	Kreis/Landkreis	Bevöl- kerung	Post- leit- zahl 1)
12 0 69 680	Wollin	Potsdam-Mittelmark	906	14778
13 0 62 063	Wollin b. Penkun	Uecker-Randow	294	17328
07 1 35 091	Wollmerath	Cochem-Zell	203	56826
12 0 73 636	Wollschow	Uckermark	342	17326
01 0 51 135	Wolmersdorf	Dithmarschen	309	25704
15 3 52 043	Wolmirsleben	Aschersleben-Staßfurt	1 665	39435
15 3 62 096	Wolmirstedt, Stadt	Ohrekreis	11 468	39326
09 1 86 162	Wolnzach, Markt	Pfaffenhofen a.d. Ilm	9 920	85283
08 1 27 099	Wolpertshausen	Schwäbisch Hall	1 648	74549
08 4 36 087	Wolpertswende	Ravensburg	4 027	88284
03 1 54 026	Wolsdorf	Helmstedt	1 179	38379
07 2 32 137	Wolsfeld	Bitburg-Prüm	739	54636
12 0 63 352	Wolsier	Havelland	210	14715
12 0 73 640	Woltersdorf	Uckermark	269	16306
12 0 67 544	Woltersdorf	Oder-Spree	5 655	15569
15 3 58 068	Woltersdorf	Jerichower Land	363	39175
03 3 54 025	Woltersdorf	Lüchow-Dannenberg	990	29497
01 0 53 134	Woltersdorf	Herzogtum Lauenburg	247	21516
03 2 54 035	Woltershausen	Hildesheim	921	31099
12 0 61 552	Wolzig	Dahme-Spreewald	578	15754
07 1 40 163	Womrath	Rhein-Hunsrück-Kreis	237	55481
09 6 74 219	Wonfurt	Haßberge	1 814	97539
09 1 89 165	Wonneberg	Traunstein	1 340	83329
09 4 77 164	Wonsees, Markt	Kulmbach	1 119	96197
07 3 31 075	Wonsheim	Alzey-Worms	885	55599
13 0 54 120	Woosmer	Ludwigslust	333	19303
12 0 70 432	Wootz	Prignitz	437	19309
07 1 40 164	Woppenroth	Rhein-Hunsrück-Kreis	289	55490
16 0 61 109	Worbis, Stadt	Elchsfeld	5 380	37339
12 0 64 508	Worin	Märkisch-Oderland	734	15306
09 7 78 219	Woringen	Unterallgäu	1 583	87789
12 0 66 328	Wormlage	Oberspreewald-Lausitz	478	01994
07 3 19 000	Worms, Stadt	Kreisfreie Stadt	80 622	67547 *
15 3 55 055	Wormsdorf	Bördekreis	590	39365
03 3 56 011	Worpswede	Osterholz	9 319	27726

1) * Bedeutet, daß die Gemeinde mehrere Postleitzahlen hat;
die hier genannte Zahl ist diejenige des Verwaltungssitzes der Gemeinde.

4 Gemeinden in alphabetischer Ordnung mit Schlüsselnummer,
Bevölkerung und Postleitzahl am 31.12.1997

W

Schlüssel- nummer	Gemeinde	Kreis/Landkreis	Bevöl- kerung	Post- leit- zahl 1)
01 0 53 135	Worth	Herzogtum Lauenburg	188	21502
12 0 66 332	Woschkow	Oberspreewald-Lausitz	122	01983
13 0 52 089	Wotenick	Demmin	375	17111
13 0 59 102	Wrangelsburg	Ostvorpommern	203	17495
13 0 56 073	Wredenhagen	Müritz	583	17209
03 3 52 057	Wremen	Cuxhaven	1 604	27638
03 3 60 028	Wrestedt	Uelzen	2 972	29559
03 3 60 029	Wriedel	Uelzen	2 640	29565
12 0 64 512	Wriezen, Stadt	Märkisch-Oderland	7 912	16269
12 0 64 513	Wriezener Höhe	Märkisch-Oderland	808	16269
01 0 61 116	Wrist	Steinburg	2 405	25563
01 0 54 163	Wrixum	Nordfriesland	589	25938
01 0 51 136	Wrohm	Dithmarschen	726	25799
09 6 73 184	Wülfershausen a.d. Saale	Rhön-Grabfeld	1 518	97618
05 1 58 036	Wülfrath, Stadt	Mettmann	22 399	42489
14 2 85 400	Wülknitz	Riesa-Großenhain	2 029	01609
15 1 59 046	Wülknitz	Köthen	547	06369
15 3 57 039	Wülperode	Halberstadt	483	38835
05 7 74 040	Wünnenberg, Stadt	Paderborn	11 883	33181
15 2 61 060	Wünsch	Merseburg-Querfurt	705	06255
14 1 81 400	Wünschendorf	Mittlerer Erzgebirgskreis	709	09514
16 0 76 084	Wünschendorf/Elster	Greiz	3 364	07570
12 0 72 468	Wünsdorf	Teltow-Fläming	2 642	15838
15 2 56 098	Würcchwitz	Burgenlandkreis	737	06712
07 1 40 165	Würrich	Rhein-Hunsrück-Kreis	154	56858
05 3 54 036	Würselen, Stadt	Aachen	35 859	52146
09 6 63 000	Würzburg, Stadt	Kreisfreie Stadt	126 392	97070 *
07 3 33 084	Würzweiler	Donnersbergkreis	221	67808
07 1 40 166	Wüschheim	Rhein-Hunsrück-Kreis	360	55471
14 1 73 280	Wüstenbrand	Chemnitzer Land	2 413	09358
13 0 52 090	Wüstenfelde	Demmin	399	17121
15 3 58 069	Wüstenjerichow	Jerichower Land	132	39291
08 1 25 107	Wüstenrot	Heilbronn	6 692	71543
16 0 61 111	Wüstheuterode	Eichsfeld	626	37318
15 1 59 047	Wulfen	Köthen	1 289	06369

1) * Bedeutet, daß die Gemeinde mehrere Postleitzahlen hat;
die hier genannte Zahl ist diejenige des Verwaltungssitzes der Gemeinde.

4 Gemeinden in alphabetischer Ordnung mit Schlüsselnummer,
Bevölkerung und Postleitzahl am 31.12.1997

W

Schlüssel- nummer	Gemeinde	Kreis/Landkreis	Bevöl- kerung	Post- leit- zahl 1)
12 0 68 472	Wulfersdorf	Ostprignitz-Ruppin	450	16909
15 3 55 056	Wulferstedt	Bördekreis	882	39387
03 3 53 042	Wulfsen	Harburg	1 399	21445
01 0 61 117	Wulfsmoor	Steinburg	310	25563
03 1 56 015	Wulften	Osterode am Harz	1 960	37199
15 3 63 134	Wulkau	Stendal	498	39524
13 0 55 079	Wulkenzin	Mecklenburg-Strelitz	1 411	17039
15 3 58 070	Wulkow	Jerichower Land	398	39307
12 0 64 516	Wulkow bei Booßen	Märkisch-Oderland	204	15326
12 0 64 520	Wulkow bei Trebnitz	Märkisch-Oderland	255	15320
14 1 93 540	Wulm	Zwickauer Land	183	08138
03 3 52 058	Wulsbüttel	Cuxhaven	1 779	27628
16 0 68 062	Wundersleben	Sömmerda	676	99610
09 4 79 169	Wunsiedel, Stadt	Wunsiedel l. Fichtelgebirge	10 682	95632
03 2 53 020	Wunstorf, Stadt	Hannover	40 715	31515
05 1 24 000	Wuppertal, Stadt	Kreisfreie Stadt	376 693	42275 *
09 2 77 153	Wurmannsquick, Markt	Rottal-Inn	3 581	84329
08 2 36 068	Wurmberg	Enzkreis	2 643	75449
08 3 27 054	Wurmlingen	Tuttlingen	3 719	78573
09 2 74 193	Wurmsham	Landshut	1 305	84189
16 0 75 126	Wurzbach, Stadt	Saale-Orla-Kreis	2 338	07343
14 3 83 340	Wurzen, Stadt	Muldentalkreis	16 624	04808
12 0 61 556	Wußwerk	Dahme-Spreewald	183	15913
12 0 69 684	Wust	Potsdam-Mittelmark	373	14778
15 3 63 135	Wust	Stendal	887	39524
12 0 68 477	Wusterhausen/Dosse	Ostprignitz-Ruppin	5 156	16868
13 0 59 103	Wusterhusen	Ostvorpommern	1 379	17509
12 0 63 356	Wustermark	Havelland	2 106	14641
12 0 69 688	Wusterwitz	Potsdam-Mittelmark	2 847	14789
12 0 68 480	Wustrau-Altfrisesack	Ostprignitz-Ruppin	1 181	16818
13 0 57 094	Wustrow	Nordvorpommern	1 357	18347
13 0 55 080	Wustrow	Mecklenburg-Strelitz	695	17255
03 3 54 026	Wustrow (Wendland), Stadt	Lüchow-Dannenberg	3 163	29462
08 3 37 127	Wutach	Waldshut	1 171	79879
16 0 63 092	Wutha-Farnroda	Wartburgkreis	8 302	99848

1) * Bedeutet, daß die Gemeinde mehrere Postleitzahlen hat;
die hier genannte Zahl ist diejenige des Verwaltungssitzes der Gemeinde.

4 Gemeinden in alphabetischer Ordnung mit Schlüsselnummer,
Bevölkerung und Postleitzahl am 31.12.1997

W

Schlüssel- nummer	Gemeinde	Kreis/Landkreis	Bevöl- kerung	Post- leit- zahl 1)
12 0 70 436	Wutike	Prignitz	337	16866
08 3 37 123	Wutöschingen	Waldshut	6 448	79793
12 0 63 360	Wutzetz	Havelland	159	14662
08 3 16 051	Wyhl am Kaiserstuhl	Emmendingen	3 527	79369
14 3 79 740	Wyhratal	Leipziger Land	4 107	04552
01 0 54 164	Wyk auf Föhr, Stadt	Nordfriesland	4 545	25938
03 4 57 023	Wymeer	Leer	1 184	26831

1) * Bedeutet, daß die Gemeinde mehrere Postleitzahlen hat;
die hier genannte Zahl ist diejenige des Verwaltungssitzes der Gemeinde.

4 Gemeinden in alphabetischer Ordnung mit Schlüsselnummer,
Bevölkerung und Postleitzahl am 31.12.1997

X

Schlüssel- nummer	Gemeinde	Kreis/Landkreis	Bevöl- kerung	Post- leit- zahl 1)
----------------------	----------	-----------------	------------------	---------------------------

X

05 1 70 052 Xanten, Stadt Wesel 19 868 46509

1) * Bedeutet, daß die Gemeinde mehrere Postleitzahlen hat;
die hier genannte Zahl ist diejenige des Verwaltungssitzes der Gemeinde.

Schlüssel- nummer	Gemeinde	Kreis/Landkreis	Bevöl- kerung	Post- leit- zahl 1)
Z				
12 0 68 484	Zaatzke	Ostprignitz-Ruppin	629	16909
15 3 58 071	Zabakuck	Jerichower Land	236	39307
12 0 65 352	Zabelsdorf	Oberhavel	300	16775
14 2 85 410	Zabeltitz	Riesa-Großenhain	3 075	01561
15 2 60 072	Zabenstedt	Mansfelder Land	295	06347
08 1 25 108	Zaberfeld	Heilbronn	3 734	74374
15 1 59 048	Zabitz	Köthen	521	06369
09 2 76 146	Zachenberg	Regen	2 078	94239
12 0 63 364	Zachow	Havelland	640	14669
16 0 76 085	Zadelsdorf	Greiz	178	07937
12 0 64 532	Zäckericker Loose	Märkisch-Oderland	120	16259
15 1 71 078	Zahna, Stadt	Wittenberg	3 824	06895
13 0 60 089	Zahrensdorf	Parchim	375	19412
08 2 15 094	Zaisenhäusen	Karlsruhe	1 589	75059
09 3 72 177	Zandt	Cham	1 798	93499
09 1 83 151	Zangberg	Mühlendorf a. Inn	940	84539
13 0 60 090	Zapel	Parchim	384	19089
09 4 71 214	Zapfendorf, Markt	Bamberg	4 905	96199
15 2 65 056	Zappendorf	Saalkreis	1 551	06179
13 0 52 091	Zarnekow	Demmin	585	17159
13 0 51 084	Zarnewanz	Bad Doberan	404	18195
01 0 62 087	Zarpen	Stormarn	1 430	23619
13 0 57 095	Zarrendorf	Nordvorpommern	967	18510
13 0 54 121	Zarrentin, Stadt	Ludwigslust	2 782	19246
12 0 69 692	Zauchwitz	Potsdam-Mittelmark	347	14547
12 0 64 538	Zechin	Märkisch-Oderland	848	15328
12 0 68 488	Zechlinerhütte	Ostprignitz-Ruppin	435	16831
12 0 68 492	Zechow	Ostprignitz-Ruppin	135	16831
12 0 62 540	Zeckerin	Elbe-Elster	341	03249
15 3 58 072	Zeddenick	Jerichower Land	150	39291
16 0 76 086	Zedlitz	Greiz	677	07557
12 0 61 564	Zeesen	Dahme-Spreewald	2 725	15711
12 0 63 368	Zeestow	Havelland	286	14641
15 1 59 049	Zehbitz	Köthen	387	06369

1) * Bedeutet, daß die Gemeinde mehrere Postleitzahlen hat;
die hier genannte Zahl ist diejenige des Verwaltungssitzes der Gemeinde.

Schlüssel- nummer	Gemeinde	Kreis/Landkreis	Bevöl- kerung	Post- leit- zahl 1)
12 0 65 356	Zehdenick, Stadt	Oberhavel	10 648	16792
12 0 65 360	Zehlendorf	Oberhavel	958	16515
13 0 53 098	Zehna	Güstrow	730	18276
07 1 43 315	Zehnhausen bei Rennerod	Westerwaldkreis	361	56477
07 1 43 316	Zehnhausen bei Wallmerod	Westerwaldkreis	140	56414
14 2 80 470	Zehren	Meißen	1 881	01665
09 6 74 221	Zeil a. Main, Stadt	Haßberge	6 135	97475
09 2 77 154	Zeilarn	Rottal-Inn	2 219	84367
07 3 34 036	Zeiskam	Germersheim	2 118	67378
14 2 85 420	Zeithain	Riesa-Großenhain	4 644	01619
09 3 75 213	Zeitharn	Regensburg	5 442	93197
09 6 72 166	Zeitlofs, Markt	Bad Kissingen	2 320	97799
15 2 56 100	Zeitz, Stadt	Burgenlandkreis	34 560	06712
09 3 72 167	Zell	Cham	1 840	93199
07 1 35 092	Zell (Mosel), Stadt	Cochem-Zell	4 472	56856
09 6 79 209	Zell a. Main, Markt	Würzburg	3 785	97299
08 3 17 146	Zell am Harmersbach, Stadt	Ortenaukreis	7 797	77736
08 3 36 103	Zell im Wiesental, Stadt	Lörrach	6 574	79669
08 1 17 060	Zell unter Aichelberg	Göppingen	2 701	73119
09 4 75 189	Zell, Markt	Hof	2 221	95239
16 0 66 092	Zella-Mehlis, Stadt	Schmalkalden-Meiningen	12 941	98544
16 0 63 093	Zella/Rhön	Wartburgkreis	530	36452
07 3 33 501	Zellertal	Donnersbergkreis	1 213	67308
09 6 77 203	Zellingen, Markt	Main-Spessart	6 482	97225
07 2 31 136	Zeltingen-Rachtig	Bernkastel-Wittlich	2 339	54539
15 2 68 038	Zembschen	Weißenfels	527	06679
13 0 59 104	Zemitz	Ostvorpommern	939	17440
07 2 35 151	Zemmer	Trier-Saarburg	2 985	54313
15 1 71 079	Zemnick	Wittenberg	115	06918
13 0 59 105	Zempin	Ostvorpommern	822	17459
12 0 68 496	Zempow	Ostprignitz-Ruppin	137	16837
07 2 32 331	Zendscheid	Bitburg-Prüm	167	54655
15 3 67 029	Zens	Schönebeck	324	39221
09 2 72 152	Zenting	Freyung-Grafenau	1 222	94579
13 0 53 099	Zepelin	Güstrow	341	18246

1) * Bedeutet, daß die Gemeinde mehrere Postleitzahlen hat;
die hier genannte Zahl ist diejenige des Verwaltungssitzes der Gemeinde.

4 Gemeinden in alphabetischer Ordnung mit Schlüsselnummer,
Bevölkerung und Postleitzahl am 31.12.1997

Z

Schlüssel- nummer	Gemeinde	Kreis/Landkreis	Bevöl- kerung	Post- leit- zahl 1)
12 0 60 288	Zepernick	Barnim	9 210	16341
13 0 56 074	Zepkow	Müritz	246	17209
15 1 51 066	Zeppernick	Anhalt-Zerbst	779	39279
15 3 58 073	Zerben	Jerichower Land	306	39317
15 1 51 067	Zerbst, Stadt	Anhalt-Zerbst	16 885	39261
07 2 35 152	Zerf	Trier-Saarburg	1 613	54314
03 3 54 027	Zernien	Lüchow-Dannenberg	1 615	29499
12 0 65 364	Zernikow	Oberhavel	346	16775
13 0 53 100	Zernin	Güstrow	481	18249
15 1 51 068	Zernitz	Anhalt-Zerbst	291	39264
12 0 68 501	Zernitz-Lohm	Ostprignitz-Ruppin	1 058	16845
12 0 61 568	Zernsdorf	Dahme-Spreewald	2 388	15758
12 0 60 292	Zerpenschleuse	Barnim	1 085	16348
13 0 62 064	Zerrenthin	Uecker-Randow	522	17309
12 0 64 539	Zeschdorf	Märkisch-Oderland	1 336	15236
03 4 55 027	Zetel	Friesland	11 010	26340
15 3 70 124	Zethlingen	Altmarkkreis Salzwedel	370	39624
13 0 52 092	Zettemin	Demmin	392	17153
07 1 35 093	Zettingen	Cochem-Zell	191	56761
14 1 82 480	Zettlitz	Mittweida	1 124	09306
15 2 56 101	Zeuchfeld	Burgenlandkreis	265	06632
16 0 76 087	Zeulenroda, Stadt	Greiz	14 959	07937
12 0 67 548	Zeust	Oder-Spree	127	15848
12 0 61 572	Zeuthen	Dahme-Spreewald	8 171	15738
16 0 73 104	Zeutsch	Saalfeld-Rudolstadt	372	07407
03 3 57 057	Zeven, Stadt	Rotenburg (Wümme)	11 943	27404
12 0 73 644	Zichow	Uckermark	363	16306
15 3 70 125	Zichtau	Altmarkkreis Salzwedel	285	39638
15 1 53 032	Zickeritz	Bernburg	245	06420
13 0 58 108	Zickhusen	Nordwestmecklenburg	522	19069
12 0 61 576	Zieckau	Dahme-Spreewald	182	15926
16 0 77 055	Ziegelheim	Altenburger Land	1 043	04618
15 2 61 061	Ziegelroda	Merseburg-Querfurt	896	06268
13 0 60 091	Ziegendorf	Parchim	875	19372
07 1 32 119	Ziegenhain	Altenkirchen (Westerwald)	144	57632

1) * Bedeutet, daß die Gemeinde mehrere Postleitzahlen hat;
die hier genannte Zahl ist diejenige des Verwaltungssitzes der Gemeinde.

Schlüssel- nummer	Gemeinde	Kreis/Landkreis	Bevöl- kerung	Post- leit- zahl 1)
16 0 75 127	Ziegenrück, Stadt	Saale-Orla-Kreis	925	07924
14 3 75 190	Ziegra-Knobelsdorf	Döbeln	2 352	04720
15 1 51 069	Zieko	Anhalt-Zerbst	199	06869
15 3 62 097	Zielitz	Ohrekreis	2 450	39326
15 3 70 126	Ziemendorf	Altmarkkreis Salzwedel	236	39619
09 7 74 198	Ziemetshausen, Markt	Günzburg	3 025	86473
12 0 73 648	Ziemkendorf	Uckermark	129	17291
15 3 58 074	Ziepel	Jerichower Land	602	39291
06 6 33 029	Zierenberg, Stadt	Kassel	6 910	34289
13 0 58 109	Zierow	Nordwestmecklenburg	710	23968
09 7 73 186	Ziertheim	Dillingen a.d. Donau	1 079	89446
13 0 54 122	Zierzow	Ludwigslust	536	19300
12 0 69 696	Ziesar, Stadt	Potsdam-Mittelmark	2 214	14793
13 0 51 085	Ziesendorf	Bad Doberan	1 094	18059
13 0 59 106	Ziethen	Ostvorpommern	541	17390
01 0 53 136	Ziethen	Herzogtum Lauenburg	897	23911
15 3 57 040	Zilly	Halberstadt	977	38835
07 1 35 094	Zillshausen	Cochem-Zell	340	56288
12 0 67 552	Ziltendorf	Oder-Spree	1 548	15295
16 0 74 113	Zimmern	Saale-Holzland-Kreis	225	07778
08 3 25 069	Zimmern ob Rottweil	Rottweil	5 768	78658
08 4 17 078	Zimmern unter der Burg	Zollernalbkreis	491	72369
16 0 67 082	Zimmernsupra	Gotha	356	99100
07 1 41 141	Zimmerschied	Rhein-Lahn-Kreis	93	56379
13 0 57 096	Zingst	Nordvorpommern	3 244	18374
14 3 89 380	Zinna	Torgau-Oschatz	1 551	04860
12 0 64 540	Zinndorf	Märkisch-Oderland	348	15345
12 0 66 336	Zinnitz	Oberspreewald-Lausitz	321	03205
13 0 59 107	Zinnowitz	Ostvorpommern	3 690	17454
13 0 59 108	Zinzow	Ostvorpommern	281	17392
13 0 59 109	Zirchow	Ostvorpommern	879	17419
13 0 61 044	Zirkow	Rügen	708	18528
09 5 73 134	Zirndorf, Stadt	Fürth	26 943	90513
13 0 55 081	Zirzow	Mecklenburg-Strelitz	374	17039
13 0 56 075	Zislow	Müritz	132	17209

1) * Bedeutet, daß die Gemeinde mehrere Postleitzahlen hat;
die hier genannte Zahl ist diejenige des Verwaltungssitzes der Gemeinde.

Schlüssel- nummer	Gemeinde	Kreis/Landkreis	Bevöl- kerung	Post- leit- zahl 1)
14 2 86 470	Zittau , Stadt	Löbau-Zittau	28 508	02763
12 0 69 700	Zitz	Potsdam-Mittelmark	302	14789
15 3 62 098	Zobbenitz	Ohrekreis	352	39638
14 1 81 410	Zöblitz, Stadt	Mittlerer Erzgebirgskreis	2 234	09517
13 0 60 092	Zölkow	Parchim	704	19374
12 0 61 580	Zöllmersdorf	Dahme-Spreewald	156	15926
16 0 74 114	Zöllnitz	Saale-Holzland-Kreis	525	07751
15 1 54 045	Zörbig, Stadt	Bitterfeld	4 093	06780
15 1 71 080	Zörnigall	Wittenberg	1 032	06888
15 2 61 062	Zöschen	Merseburg-Querfurt	1 011	06254
09 7 73 187	Zöschingen	Dillingen a.d. Donau	712	89447
16 0 74 115	Zöthen	Saale-Holzland-Kreis	184	07774
12 0 63 372	Zollchow	Havelland	516	14715
09 1 78 157	Zolling	Freising	3 848	85406
12 0 63 376	Zootzen	Havelland	429	14662
12 0 65 368	Zootzen	Oberhavel	248	16798
12 0 68 504	Zootzen	Ostprignitz-Ruppin	165	16909
15 2 68 039	Zorbau	Weißenfels	863	06679
03 1 56 016	Zorge	Osterode am Harz	1 424	37449
09 1 75 139	Zorneding	Ebersberg	8 000	85604
07 3 39 067	Zornheim	Mainz-Bingen	3 488	55270
12 0 72 476	Zossen, Stadt	Teltow-Fläming	6 859	15806
07 3 39 068	Zotzenheim	Mainz-Bingen	680	55576
14 3 83 350	Zschadraß	Muldentalkreis	3 778	04680
14 3 75 200	Zschaitz-Ottewig	Döbeln	1 519	04720
14 3 74 390	Zschepplin	Delitzsch	917	04838
15 2 65 057	Zscherben	Saalkreis	1 333	06179
15 1 54 046	Zscherndorf	Bitterfeld	1 836	06794
14 1 81 420	Zschopau, Stadt	Mittlerer Erzgebirgskreis	11 252	09405
14 1 91 340	Zschorlau	Aue-Schwarzenberg	4 792	08321
14 2 92 620	Zschornau-Schiedel	Kamenz	376	01920
15 1 71 081	Zschornowitz	Wittenberg	3 232	06791
14 3 74 400	Zschortau	Delitzsch	2 310	04509
15 3 67 030	Zuchau	Schönebeck	402	39240
13 0 61 045	Zudar	Rügen	552	18574

1) * Bedeutet, daß die Gemeinde mehrere Postleitzahlen hat;
die hier genannte Zahl ist diejenige des Verwaltungssitzes der Gemeinde.

4 Gemeinden in alphabetischer Ordnung mit Schlüsselnummer,
Bevölkerung und Postleitzahl am 31.12.1997

Z

Schlüssel- nummer	Gemeinde	Kreis/Landkreis	Bevöl- kerung	Post- leit- zahl 1)
12 0 68 508	Zühlen	Ostprignitz-Ruppin	229	16831
12 0 65 372	Zühlsdorf	Oberhavel	1 179	16515
12 0 62 544	Züllsdorf	Elbe-Elster	704	04895
13 0 54 123	Zülow	Ludwigslust	159	19073
05 3 66 044	Zülpich, Stadt	Euskirchen	19 084	53909
07 2 35 153	Züschen	Trier-Saarburg	666	54422
13 0 62 065	Züsedom	Uecker-Randow	291	17309
13 0 58 111	Züsow	Nordwestmecklenburg	409	23992
13 0 59 110	Züssow	Ostvorpommern	1 478	17495
12 0 73 652	Zützen	Uckermark	301	16306
12 0 61 584	Zützen	Dahme-Spreewald	571	15938
13 0 58 110	Zurow	Nordwestmecklenburg	989	23992
09 7 73 188	Zusamtheim	Dillingen a.d. Donau	1 256	89449
09 7 72 223	Zusmarshausen, Markt	Augsburg	5 731	86441
08 2 26 101	Zuzenhausen	Rhein-Neckar-Kreis	1 996	74939
07 3 20 000	Zweibrücken, Stadt	Kreisfreie Stadt	35 885	66482
07 2 32 138	Zweifelscheid	Bitburg-Prüm	53	54673
08 1 26 094	Zweiflingen	Hohenlohekreis	1 565	74639
15 2 61 063	Zweimen	Merseburg-Querfurt	346	06254
14 3 79 750	Zwenkau, Stadt	Leipziger Land	8 803	04442
14 1 67 000	Zwickau, Stadt	Kreisfreie Stadt	101 130	08056 *
08 4 15 085	Zwiefalten	Reutlingen	2 198	88529
09 2 76 148	Zwiesel, Stadt	Regen	10 590	94227
16 0 61 112	Zwinge	Eichsfeld	465	37345
08 2 25 113	Zwingenberg	Neckar-Odenwald-Kreis	718	69439
06 4 31 022	Zwingenberg, Stadt	Bergstraße	6 640	64673
14 3 74 410	Zwochau	Delitzsch	1 078	04509
14 1 88 260	Zwönitz, Stadt	Stollberg	9 262	08297
14 1 78 750	Zwota	Vogtlandkreis	1 623	08267

1) * Bedeutet, daß die Gemeinde mehrere Postleitzahlen hat;
die hier genannte Zahl ist diejenige des Verwaltungssitzes der Gemeinde.

5 Gemeinden mit 5 000 Einwohnern und mehr nach Einwohnergrößenklassen
mit ihrer Postleitzahl, Fläche, Bevölkerung und Bevölkerungsdichte am 31.12.1997

Lfd. Nr.	Schlüssel- nummer	Gemeinde	Post- leit- zahl 1)	Fläche km 2	Bevölkerung	Ein- wohner je km 2
83 Gemeinden mit 100 000 und mehr Einwohnern						
1	11 0 00 000	Berlin, Stadt	10178 *	890,77	3 425 759	3 846
2	02 0 00 000	Hamburg, Freie und Hansestadt	20038 *	755,20	1 704 731	2 257
3	09 1 62 000	München, Landeshauptstadt	80331 *	310,59	1 205 923	3 884
4	05 3 15 000	Köln, Stadt	50667 *	405,14	964 311	2 380
5	06 4 12 000	Frankfurt am Main, Stadt	60311 *	248,36	643 469	2 591
6	05 1 13 000	Essen, Stadt	45127 *	210,35	608 732	2 895
7	05 9 13 000	Dortmund, Stadt	44135 *	280,27	594 866	2 123
8	08 1 11 000	Stuttgart, Landeshauptstadt	70173 *	207,34	585 274	2 823
9	05 1 11 000	Düsseldorf, Stadt	40213 *	216,99	570 969	2 632
10	04 0 11 000	Bremen, Stadt	28195 *	326,55	546 968	1 675
11	05 1 12 000	Duisburg, Stadt	47051 *	232,82	529 062	2 273
12	03 2 01 000	Hannover, Landeshauptstadt	30159 *	204,07	520 670	2 552
13	09 5 64 000	Nürnberg, Stadt	90317 *	186,38	489 758	2 629
14	14 2 62 000	Dresden, Stadt	01067 *	237,22	459 222	1 936
15	14 3 65 000	Leipzig, Stadt	04109 *	175,65	446 491	2 543
16	05 9 11 000	Bochum, Stadt	44777 *	145,44	395 837	2 722
17	05 1 24 000	Wuppertal, Stadt	42275 *	168,37	376 693	2 238
18	05 7 11 000	Bielefeld, Stadt	33602 *	257,69	323 223	1 255
19	08 2 22 000	Mannheim, Universitätsstadt	68159 *	144,97	310 475	2 143
20	05 3 14 000	Bonn, Stadt	53103 *	141,22	304 841	2 159
21	05 5 13 000	Gelsenkirchen, Stadt	45879 *	104,84	286 432	2 733
22	08 2 12 000	Karlsruhe, Stadt	76133 *	173,46	276 571	1 595
23	15 2 02 000	Halle (Saale), Stadt	06108 *	134,57	268 365	1 995
24	06 4 14 000	Wiesbaden, Landeshauptstadt	65183 *	203,91	267 726	1 313
25	05 1 16 000	Mönchengladbach, Stadt	41061 *	170,44	266 505	1 564
26	05 5 15 000	Münster, Stadt	48143 *	302,81	265 138	876
27	14 1 61 000	Chemnitz, Stadt	09111 *	175,67	259 126	1 476
28	09 7 61 000	Augsburg, Stadt	86150 *	146,71	256 625	1 749
29	03 1 01 000	Braunschweig, Stadt	38100 *	192,07	248 944	1 297
30	05 3 13 000	Aachen, Stadt	52058 *	160,82	245 969	1 530
31	05 1 14 000	Krefeld, Stadt	47803 *	137,54	245 606	1 786
32	15 3 03 000	Magdeburg, Landeshauptstadt	39104 *	192,94	245 509	1 273
33	01 0 02 000	Kiel, Landeshauptstadt	24103 *	117,30	240 516	2 050
34	05 1 19 000	Oberhausen, Stadt	46045 *	77,04	223 399	2 901
35	01 0 03 000	Lübeck, Hansestadt	23539 *	214,14	215 376	1 006
36	13 0 03 000	Rostock, Hansestadt	18055 *	180,63	212 715	1 178
37	05 9 14 000	Hagen, Stadt	58095 *	160,37	209 027	1 304
38	16 0 51 000	Erfurt, Stadt	99084 *	269,08	205 361	763
39	08 3 11 000	Freiburg im Breisgau, Stadt	79098 *	153,06	200 519	1 311
40	06 6 11 000	Kassel, Stadt	34117 *	106,77	199 453	1 869
41	10 0 41 100	Saarbrücken, Landeshauptstadt	66111 *	167,06	186 402	1 116
42	07 3 15 000	Mainz, Stadt	55116 *	97,76	186 136	1 905
43	05 9 15 000	Hamm, Stadt	59065 *	226,26	181 194	801
44	05 9 16 000	Herne, Stadt	44623 *	51,41	177 863	3 460
45	05 1 17 000	Mülheim an der Ruhr, Stadt	45468 *	91,27	175 507	1 924
46	03 4 04 000	Osnabrück, Stadt	49074 *	119,80	166 653	1 391
47	07 3 14 000	Ludwigshafen am Rhein, Stadt	67059 *	77,67	166 159	2 141
48	05 1 22 000	Solingen, Stadt	42659 *	89,45	164 993	1 846
49	05 3 16 000	Leverkusen, Stadt	51373 *	78,86	162 298	2 060
50	03 4 03 000	Oldenburg (Oldenburg), Stadt	26122 *	102,96	153 531	1 492
51	05 1 62 024	Neuss, Stadt	41460 *	99,48	149 206	1 501
52	08 2 21 000	Heidelberg, Stadt	69117 *	108,83	139 941	1 286
53	06 4 11 000	Darmstadt, Stadt	64283 *	122,23	137 876	1 128
54	05 7 74 032	Paderborn, Stadt	33098 *	179,37	136 077	759
55	12 0 54 000	Potsdam, Stadt	14461 *	109,34	131 851	1 206
56	03 1 52 012	Göttingen, Stadt	37083 *	117,01	127 366	1 089
57	04 0 12 000	Bremerhaven, Stadt	27576 *	77,68	126 915	1 636
58	09 6 63 000	Würzburg, Stadt	97070 *	87,56	126 392	1 444
59	05 5 62 032	Recklinghausen, Stadt	45657 *	66,41	126 241	1 901
60	09 3 62 000	Regensburg, Stadt	93047 *	80,60	125 085	1 552
61	03 1 03 000	Wolfsburg, Stadt	38440 *	203,98	122 798	602
62	05 5 12 000	Bottrop, Stadt	46236 *	100,61	121 565	1 208
63	08 1 21 000	Heilbronn, Stadt	74072 *	99,87	120 987	1 212
64	05 1 20 000	Remscheid, Stadt	42853 *	74,61	120 639	1 617
65	16 0 52 000	Gera, Stadt	07545 *	151,97	118 733	782
66	12 0 52 000	Cottbus, Stadt	03046 *	150,34	118 463	788

1) * Bedeutet daß die Gemeinde mehrere Postleitzahlen hat;
die hier genannte ist diejenige des Verwaltungssitzes der Gemeinde.

5 Gemeinden mit 5 000 Einwohnern und mehr nach Einwohnergrößenklassen
mit ihrer Postleitzahl, Fläche, Bevölkerung und Bevölkerungsdichte am 31.12.1997

Lfd. Nr.	Schlüssel- nummer	Gemeinde	Post- leitzahl 1)	Fläche km 2	Bevölkerung	Ein- wohner je km 2
67	08 2 31 000	Pforzheim, Stadt	75158 *	97,84	118 079	1 207
68	06 4 13 000	Offenbach am Main, Stadt	63065 *	44,84	116 214	2 594
69	08 4 21 000	Ulm, Universitätsstadt	89073 *	118,69	115 628	975
70	03 1 02 000	Salzgitter, Stadt	38226 *	223,93	115 453	516
71	09 1 61 000	Ingoistadt, Stadt	85049 *	133,35	113 494	851
72	05 9 70 040	Siegen, Stadt	57072 *	114,67	110 847	967
73	08 4 15 061	Reutlingen, Stadt	72764 *	87,07	109 882	1 263
74	09 5 63 000	Fürth, Stadt	90762 *	63,35	109 521	1 730
75	07 1 11 000	Koblenz, Stadt	56068 *	105,02	109 404	1 042
76	13 0 04 000	Schwerin, Landeshauptstadt	19055 *	130,31	107 667	826
77	05 1 70 024	Moers, Stadt	47441 *	67,69	106 704	1 578
78	05 3 78 004	Bergisch Gladbach, Stadt	51465 *	83,11	105 963	1 275
79	03 2 54 021	Hildesheim, Stadt	31134 *	92,96	105 405	1 135
80	05 9 54 036	Witten, Stadt	58452 *	72,37	103 872	1 437
81	07 3 12 000	Kaiserslautern, Stadt	67657 *	139,71	101 315	725
82	14 1 67 000	Zwickau, Stadt	08056 *	73,48	101 130	1 378
83	09 5 62 000	Erlangen, Stadt	91052 *	76,82	100 330	1 306
		zusammen	X	13 777,16	25 467 935	1 849

107 Gemeinden mit 50 000 bis unter 100 000 Einwohnern

84	07 2 11 000	Trier, Stadt	54290 *	117,14	99 691	851
85	05 9 62 024	Iserlohn, Stadt	58636 *	125,50	99 493	793
86	16 0 53 000	Jena, Stadt	07743 *	114,20	99 273	869
87	05 7 54 008	Gütersloh, Stadt	33330 *	111,98	94 058	841
88	05 5 62 024	Marl, Stadt	45768 *	87,44	93 642	1 071
89	05 9 78 024	Lünen, Stadt	44532 *	59,14	91 586	1 550
90	05 1 58 032	Velbert, Stadt	42551 *	74,91	90 098	1 203
91	05 3 58 008	Düren, Stadt	52349 *	85,05	89 872	1 057
92	05 1 58 028	Ratingen, Stadt	40878 *	88,72	89 609	1 010
93	08 1 16 019	Esslingen am Neckar, Stadt	73728 *	46,43	89 469	1 928
94	03 4 05 000	Wilhelmshaven, Stadt	26382 *	103,38	88 950	861
95	15 1 01 000	Dessau, Stadt	06844 *	147,97	88 607	599
96	06 4 35 014	Hanau, Stadt	63450 *	76,51	88 160	1 152
97	08 1 18 048	Ludwigsburg, Stadt	71638 *	43,33	86 318	1 993
98	01 0 01 000	Flensburg, Stadt	24937 *	56,44	85 547	1 517
99	05 7 70 024	Minden, Stadt	32423 *	101,08	83 619	828
100	12 0 51 000	Brandenburg an der Havel, Stadt	14770 *	207,88	82 460	397
101	05 9 62 032	Lüdenscheid, Stadt	58507 *	86,72	81 649	942
102	01 0 04 000	Neumünster, Stadt	24534 *	71,56	81 322	1 137
103	08 4 16 041	Tübingen, Universitätsstadt	72070 *	108,12	81 222	751
104	05 5 62 012	Dorsten, Stadt	46284 *	171,14	81 058	474
105	08 3 26 074	Villingen-Schwenningen, Stadt	78050 *	165,47	80 756	488
106	07 3 19 000	Worms, Stadt	67547 *	108,73	80 622	742
107	05 5 62 004	Castrop-Rauxel, Stadt	44575 *	51,66	78 771	1 527
108	05 5 62 014	Gladbeck, Stadt	45964 *	35,90	78 675	2 192
109	05 9 58 004	Arnsberg, Stadt	59759 *	193,43	78 591	406
110	03 4 01 000	Delmenhorst, Stadt	27749 *	62,36	77 958	1 251
111	12 0 53 000	Frankfurt (Oder), Stadt	15230 *	147,63	77 891	528
112	08 3 35 043	Konstanz, Universitätsstadt	78462 *	54,10	77 486	1 432
113	13 0 02 000	Neubrandenburg, Stadt	17033 *	85,67	77 312	903
114	05 1 66 032	Viersen, Stadt	41747 *	91,07	77 098	847
115	06 5 34 014	Marburg, Universitätsstadt	35037 *	123,94	77 050	622
116	05 5 66 076	Rheine, Stadt	48431 *	145,13	75 605	521
117	05 7 66 020	Detmold, Stadt	32756 *	129,39	73 820	571
118	09 4 62 000	Bayreuth, Stadt	95444 *	66,90	73 661	1 101
119	03 3 51 006	Celle, Stadt	29221 *	175,00	73 208	418
120	06 5 31 005	Gießen, Universitätsstadt	35390 *	72,56	73 008	1 007
121	05 5 54 008	Bocholt, Stadt	46395 *	119,37	71 033	595
122	05 3 82 068	Troisdorf, Stadt	53844 *	62,17	71 000	1 143
123	01 0 60 063	Norderstedt, Stadt	22846 *	58,10	70 492	1 213
124	05 1 70 008	Dinslaken, Stadt	46535 *	47,68	70 031	1 471
125	09 4 61 000	Bamberg, Stadt	96047 *	54,63	69 430	1 272
126	05 5 62 020	Herten, Stadt	45699 *	37,31	68 651	1 841
127	07 1 38 045	Neuwied, Stadt	56564 *	86,49	67 566	782
128	05 9 78 036	Unna, Stadt	59423 *	88,53	67 514	763
129	09 6 61 000	Aschaffenburg, Stadt	63739 *	62,75	66 819	1 066

1) * Bedeutet daß die Gemeinde mehrere Postleitzahlen hat;
die hier genannte ist diejenige des Verwaltungssitzes der Gemeinde.

5 Gemeinden mit 5 000 Einwohnern und mehr nach Einwohnergrößenklassen
mit ihrer Postleitzahl, Fläche, Bevölkerung und Bevölkerungsdichte am 31.12.1997

Lfd. Nr.	Schlüssel- nummer	Gemeinde	Post- leit- zahl 1)	Fläche km 2	Bevölkerung	Ein- wohner je km 2
130	05 9 74 028	Lippstadt, Stadt	59555 *	113,57	66 580	587
131	14 1 66 000	Plauen, Stadt	08523 *	68,05	66 497	978
132	08 1 36 088	Aalen, Stadt	73430 *	146,42	65 952	450
133	03 3 55 022	Lüneburg, Stadt	21335 *	70,31	65 813	936
134	05 7 58 012	Herford, Stadt	32052 *	78,94	65 744	833
135	05 1 62 008	Grevenbroich, Stadt	41515 *	102,25	64 198	628
136	14 2 63 000	Görlitz, Stadt	02826 *	44,11	63 301	1 435
137	03 2 53 004	Garbsen, Stadt	30827 *	79,31	63 146	796
138	13 0 05 000	Stralsund, Hansestadt	18439 *	38,75	63 031	1 629
139	08 1 36 065	Schwäbisch Gmünd, Stadt	73525 *	113,78	62 718	552
140	05 3 62 032	Kerpen, Stadt	50171 *	113,96	62 435	548
141	05 1 62 004	Dormagen, Stadt	41539 *	85,41	62 374	730
142	06 6 31 009	Fulda, Stadt	36037 *	104,04	62 304	599
143	16 0 55 000	Weimar, Stadt	99423 *	84,27	62 176	738
144	05 1 70 048	Wesel, Stadt	46483 *	122,58	61 983	506
145	05 3 62 008	Bergheim, Stadt	50126 *	96,62	61 530	637
146	09 7 63 000	Kempten (Allgäu), Stadt	87435 *	63,29	61 510	973
147	08 1 15 045	Sindelfingen, Stadt	71063 *	50,85	60 236	1 186
148	06 4 33 012	Rüsselsheim, Stadt	65428 *	58,30	60 058	1 030
149	03 2 52 006	Hameln, Stadt	31785 *	102,32	58 973	576
150	05 9 62 040	Menden (Sauerland), Stadt	58706 *	86,06	58 901	685
151	09 1 63 000	Rosenheim, Stadt	83022 *	37,25	58 786	1 580
152	09 2 61 000	Landshut, Stadt	84028 *	65,68	58 600	893
153	05 3 54 032	Stolberg (Rhld.), Stadt	52222 *	98,32	58 477	595
154	05 9 54 016	Hattingen, Stadt	45525 *	71,39	58 455	820
155	13 0 01 000	Greifswald, Hansestadt	17489 *	50,17	57 740	1 152
156	05 1 58 020	Langenfeld (Rheinland), Stadt	40764 *	41,07	57 619	1 405
157	08 1 17 026	Göppingen, Stadt	73033 *	59,21	56 988	963
158	08 4 35 016	Friedrichshafen, Stadt	88045 *	69,91	56 884	814
159	08 3 17 096	Offenburg, Stadt	77652 *	78,39	56 781	725
160	05 3 54 012	Eschweiler, Stadt	52249 *	76,07	55 752	734
161	05 5 70 004	Ahlen, Stadt	59227 *	123,13	56 723	453
162	14 2 64 000	Hoyerswerda, Stadt	02977 *	82,35	55 563	675
163	09 6 62 000	Schweinfurt, Stadt	97421 *	35,60	55 447	1 558
164	05 1 58 016	Hilden, Stadt	40721 *	25,96	55 386	2 138
165	05 3 82 056	Sankt Augustin, Stadt	53757 *	34,23	55 209	1 614
166	05 1 62 022	Meerbusch, Stadt	40667 *	64,51	54 971	852
167	05 7 66 008	Bad Salzuflen, Stadt	32105 *	100,05	54 765	548
168	03 3 52 011	Cuxhaven, Stadt	27472 *	161,84	54 246	335
169	07 3 16 000	Neustadt an der Weinstraße, Stadt	67433 *	117,12	53 782	459
170	03 1 58 037	Wolfenbüttel, Stadt	38300 *	78,46	53 760	686
171	06 5 32 023	Wetzlar, Stadt	35578 *	75,67	53 459	707
172	05 3 62 028	Hürth, Stadt	50354 *	51,17	52 973	1 037
173	05 3 74 012	Gummersbach, Stadt	51643 *	95,34	52 973	556
174	05 9 78 004	Bergkamen, Stadt	59192 *	44,79	52 967	1 185
175	08 2 11 000	Baden-Baden, Stadt	76530 *	140,19	52 672	376
176	05 3 66 016	Euskirchen, Stadt	53879 *	139,47	52 583	377
177	03 4 54 032	Lingen (Ems), Stadt	49808 *	176,13	52 255	297
178	08 1 35 019	Heidenheim an der Brenz, Stadt	89522 *	107,10	52 240	488
179	05 3 62 036	Pulheim, Stadt	50259 *	72,14	51 945	720
180	10 0 43 114	Neunkirchen, Kreisstadt	66538 *	75,04	51 876	692
181	06 4 34 001	Bad Homburg v.d. Höhe, Stadt	61348 *	51,16	51 869	1 015
182	09 4 64 000	Hof, Stadt	95028 *	57,98	51 781	894
183	03 4 02 000	Emden, Stadt	26721 *	112,42	51 546	459
184	03 4 56 015	Nordhorn, Stadt	48529 *	149,67	51 521	344
185	05 9 78 028	Schwerte, Stadt	58239 *	56,20	51 222	911
186	16 0 54 000	Suhl, Stadt	98527 *	102,73	51 208	499
187	08 1 19 079	Waiblingen, Stadt	71332 *	42,76	51 024	1 195
188	15 1 71 077	Wittenberg, Lutherstadt	06886 *	117,76	50 950	433
189	09 2 62 000	Passau, Stadt	94032 *	69,75	50 468	724
190	09 7 75 135	Neu-Ulm, Stadt	89231 *	80,98	50 223	621
		zusammen ...	X	9 522,96	7 201 900	756

479 Gemeinden mit 20 000 bis unter 50 000 Einwohnern

191	05 7 70 004	Bad Oeynhausen, Stadt	32543 *	64,80	49 878	770
192	03 2 53 009	Langenhagen, Stadt	30853 *	71,98	49 814	693

1) * Bedeutet daß die Gemeinde mehrere Postleitzahlen hat;
die hier genannte ist diejenige des Verwaltungssitzes der Gemeinde.

5 Gemeinden mit 5 000 Einwohnern und mehr nach Einwohnergrößenklassen
mit ihrer Postleitzahl, Fläche, Bevölkerung und Bevölkerungsdichte am 31.12.1997

Lfd. Nr.	Schlüssel- nummer	Gemeinde	Post- leitz- zahl 1)	Fläche km 2	Bevölkerung	Ein- wohner je km 2
193	16 0 67 029	Gotha, Stadt	99867	69,53	49 753	716
194	07 3 18 000	Speyer, Stadt	67346	42,59	49 653	1 168
195	05 1 58 004	Erkrath, Stadt	40699	26,86	49 646	1 852
196	05 3 62 020	Erftstadt, Stadt	50374	120,02	49 488	412
197	03 1 57 006	Peine, Stadt	31224 *	119,50	49 256	412
198	08 4 17 079	Albstadt, Stadt	72458 *	134,41	48 815	363
199	07 3 11 000	Frankenthal (Pfalz), Stadt	67227	43,78	48 783	1 116
200	13 0 06 000	Wismar, Hansestadt	23966 *	41,53	48 771	1 175
201	05 1 54 036	Kleve, Stadt	47533	97,72	48 660	498
202	05 9 74 040	Soest, Stadt	59494	85,81	48 378	564
203	05 5 66 028	Ibbenbüren, Stadt	49477 *	108,56	48 168	444
204	05 1 66 036	Willich, Stadt	47877	67,82	47 527	701
205	12 0 60 052	Eberswalde, Stadt	16225 *	58,04	47 366	817
206	01 0 56 015	Elmshorn, Stadt	25335 *	20,86	47 233	2 271
207	07 3 17 000	Pirmasens, Stadt	66953 *	61,41	47 184	768
208	05 9 78 020	Kamen, Stadt	59174	40,93	47 004	1 149
209	08 4 36 064	Ravensburg, Stadt	88212 *	92,04	46 982	511
210	14 1 77 150	Freiberg, Stadt	09599	48,09	46 966	978
211	16 0 62 041	Nordhausen, Stadt	99734	84,11	46 650	555
212	05 3 54 016	Herzogenrath, Stadt	52134	33,30	46 573	1 399
213	08 2 16 043	Rastatt, Stadt	76437	59,02	46 387	786
214	08 1 15 003	Böblingen, Stadt	71032 *	39,04	46 340	1 188
215	05 3 62 024	Frechen, Stadt	50226	45,11	46 203	1 024
216	05 3 54 004	Alsdorf, Stadt	52477	31,48	45 881	1 461
217	12 0 67 120	Eisenhüttenstadt, Stadt	15890	63,55	45 697	720
218	05 5 58 016	Dülmen, Stadt	48249	184,49	45 562	247
219	03 1 53 005	Goslar, Stadt	38640 *	92,58	45 457	491
220	10 0 45 114	Homburg, Kreisstadt	66424	82,64	45 285	548
221	03 3 59 038	Stade, Stadt	21682 *	110,03	45 103	410
222	08 3 36 050	Lörrach, Stadt	79539 *	39,42	45 035	1 143
223	16 0 63 022	Eisenach, Stadt	99817	103,84	44 733	431
224	03 4 59 024	Melle, Stadt	49324 *	253,99	44 602	176
225	08 3 35 075	Singen (Hohentwiel), Stadt	78224	61,59	44 492	723
226	12 0 73 532	Schwedt/Oder, Stadt	16303	104,45	44 371	425
227	09 2 63 000	Straubing, Stadt	94315	67,60	44 354	656
228	05 5 54 020	Gronau (Westf.), Stadt	48599	78,65	44 307	564
229	03 2 53 011	Neustadt am Rübenberge, Stadt	31535	357,40	44 089	123
230	16 0 77 001	Altenburg, Stadt	04600	44,93	44 060	981
231	08 1 15 028	Leonberg, Stadt	71229	48,73	43 981	903
232	05 7 58 004	Bünde, Stadt	32257	59,30	43 919	741
233	10 0 41 519	Völklingen, Stadt	66333	67,06	43 772	653
234	09 4 63 000	Coburg, Stadt	96450	48,08	43 707	911
235	05 3 62 012	Brühl, Stadt	50321	36,12	43 540	1 206
236	07 1 33 006	Bad Kreuznach, Stadt	55545 *	46,10	43 501	944
237	05 7 54 028	Rheda-Wiedenbrück, Stadt	33378	86,61	43 401	501
238	09 3 63 000	Weiden i.d. OPf., Stadt	92637	68,50	43 277	632
239	03 1 51 009	Gifhorn, Stadt	38518	104,85	43 237	413
240	09 3 61 000	Amberg, Stadt	92224	50,04	43 168	863
241	05 1 58 026	Monheim am Rhein, Stadt	40789	23,13	43 071	1 865
242	14 2 72 010	Bautzen, Stadt	02625	43,21	42 884	993
243	03 2 53 010	Lehrte, Stadt	31275	126,92	42 818	337
244	08 2 26 096	Weinheim, Stadt	69469	58,11	42 807	737
245	05 3 70 004	Erkelenz, Stadt	41812	117,37	42 788	365
246	15 3 57 017	Halberstadt, Stadt	38820	82,32	42 730	519
247	08 1 19 020	Fellbach, Stadt	70734 *	27,70	42 696	1 541
248	06 4 38 011	Rodgau, Stadt	63110	65,04	42 687	657
249	05 1 62 016	Kaarst, Stadt	41564	37,40	42 416	1 134
250	15 3 63 114	Stendal, Stadt	39576	54,38	42 234	778
251	09 7 62 000	Kaufbeuren, Stadt	87600	40,02	42 105	1 053
252	08 3 17 065	Lahr/ Schwarzwald, Stadt	77933	69,80	42 080	603
253	05 3 82 012	Bornheim, Stadt	53332	82,74	41 915	507
254	05 7 66 044	Lemgo, Stadt	32657	100,86	41 671	413
255	08 1 16 077	Filderstadt, Stadt	70794	38,54	41 526	1 079
256	05 7 58 024	Löhne, Stadt	32584	59,40	41 386	697
257	14 2 85 250	Riesa, Stadt	01589 *	58,21	41 232	708
258	06 4 34 008	Oberursel (Taunus), Stadt	61440	45,37	41 164	909
259	08 2 15 009	Bruchsal, Stadt	76646	93,01	41 046	441
260	09 7 64 000	Memmingen, Stadt	87700	70,04	40 858	584
261	03 2 53 020	Wunstorf, Stadt	31515	125,59	40 715	324

1) * Bedeutet daß die Gemeinde mehrere Postleitzahlen hat;
die hier genannte ist diejenige des Verwaltungssitzes der Gemeinde.

5 Gemeinden mit 5 000 Einwohnern und mehr nach Einwohnergrößenklassen
mit ihrer Postleitzahl, Fläche, Bevölkerung und Bevölkerungsdichte am 31.12.1997

Lfd. Nr.	Schlüssel- nummer	Gemeinde	Post- leit- zahl 1)	Fläche km 2	Bevölkerung	Ein- wohner je km 2
262	05 1 66 016	Nettetal, Stadt	41334	83,86	40 704	486
263	05 3 70 016	Heinsberg, Stadt	52525	92,18	40 587	441
264	10 0 45 117	Sankt Ingbert, Stadt	66386	49,95	40 584	813
265	08 4 16 036	Rottenburg am Neckar, Stadt	72108	142,26	40 204	283
266	05 1 70 020	Kamp-Lintfort, Stadt	47475	63,14	40 177	637
267	07 3 13 000	Landau in der Pfalz, Stadt	76829	82,94	40 117	484
268	08 1 18 079	Bietigheim-Bissingen, Stadt	74321	31,29	39 997	1 282
269	05 3 82 020	Hennef (Sieg), Stadt	53773	105,80	39 953	378
270	03 4 52 001	Aurich, Stadt	26603 *	197,25	39 914	202
271	06 4 38 002	Dreieich, Stadt	63303	53,33	39 794	747
272	09 5 61 000	Ansbach, Stadt	91522	99,82	39 757	398
273	15 2 61 036	Merseburg, Stadt	06217	34,57	39 743	1 152
274	09 1 78 124	Freising, Stadt	85354 *	88,60	39 601	447
275	05 5 54 012	Borken, Stadt	46325	152,66	39 477	259
276	01 0 56 039	Pinneberg, Stadt	25421	21,54	39 286	1 827
277	03 3 53 031	Seevetal	21218 *	105,18	39 185	373
278	16 0 64 046	Mühlhausen/Thüringen, Stadt	99974	86,35	38 900	451
279	09 3 73 147	Neumarkt i.d. OPf., Stadt	92318	79,05	38 863	492
280	08 1 16 049	Nürtingen, Stadt	72622	46,88	38 736	828
281	14 2 87 290	Pirna, Stadt	01796	36,55	38 673	1 060
282	10 0 44 115	Saarlouis, Kreisstadt	66740	43,27	38 585	893
283	08 2 15 017	Ettlingen, Stadt	76275	56,67	38 576	682
284	05 1 70 044	Vorde (Niederrhein), Stadt	46562	53,48	38 540	722
285	08 1 16 033	Kirchheim unter Teck, Stadt	73230	40,47	38 387	950
286	05 1 58 024	Mettmann, Stadt	40822	42,52	38 363	903
287	05 5 70 008	Beckum, Stadt	59269	111,37	38 191	343
288	08 1 19 067	Schorndorf, Stadt	73614	56,87	38 135	671
289	06 4 35 019	Maintal, Stadt	63477	32,40	38 008	1 173
290	09 5 65 000	Schwabach, Stadt	91126	40,82	37 944	930
291	05 5 70 052	Warendorf, Stadt	48231	176,25	37 821	215
292	15 3 67 023	Schönebeck (Elbe), Stadt	39218	58,34	37 813	649
293	05 3 82 024	Königswinter, Stadt	53639	76,19	37 764	496
294	05 3 70 020	Hückelhoven, Stadt	41836	61,25	37 701	616
295	03 2 53 008	Laatzen, Stadt	30880	34,07	37 691	1 109
296	14 2 90 130	Freital, Stadt	01705	37,85	37 652	996
297	05 5 62 008	Datteln, Stadt	45711	66,08	37 553	569
298	06 4 31 002	Bensheim, Stadt	64625	57,83	37 548	650
299	09 1 74 115	Dachau, Stadt	85221	34,85	37 292	1 072
300	05 3 78 032	Wermelskirchen, Stadt	42929	74,66	37 185	498
301	05 9 62 016	Hemer, Stadt	58675	67,56	36 906	547
302	05 3 82 060	Siegburg, Stadt	53721	23,46	36 823	1 574
303	06 4 36 007	Hofheim am Taunus, Kreisstadt	65719	57,38	36 752	641
304	15 1 54 044	Wolfen, Stadt	06766	17,82	36 664	2 060
305	03 3 59 010	Buxtehude, Stadt	21614	76,49	36 396	476
306	05 5 62 016	Haltern, Stadt	45721	158,46	36 233	229
307	05 1 66 012	Kempen, Stadt	47906	68,81	36 212	526
308	05 5 54 004	Ahaus, Stadt	48683	151,22	36 116	239
309	07 3 20 000	Zweibrücken, Stadt	66482	70,65	35 885	508
310	05 7 70 032	Porta Westfalica, Stadt	32457	105,17	35 860	341
311	05 3 54 036	Würselen, Stadt	52146	34,39	35 859	1 045
312	05 7 66 040	Lage, Stadt	32791	76,06	35 846	472
313	08 1 27 076	Schwäbisch Hall, Stadt	74523	104,24	35 628	342
314	09 1 79 123	Germering, Stadt	82110	21,61	35 535	1 645
315	15 3 69 032	Wernigerode, Stadt	38855	125,37	35 477	283
316	15 1 53 006	Bernburg (Saale), Stadt	06406	46,81	35 380	756
317	08 1 16 078	Leinfelden-Echterdingen, Stadt	70771	29,89	35 350	1 186
318	03 3 60 025	Uelzen, Stadt	29525	135,78	35 314	260
319	06 4 38 009	Neu-Isenburg, Stadt	63263	24,29	35 309	1 459
320	05 5 58 012	Coesfeld, Stadt	48653	141,03	35 271	250
321	03 3 53 005	Buchholz in der Nordheide, Stadt	21244	74,63	34 764	466
322	03 2 53 001	Barsinghausen, Stadt	30890	102,64	34 715	338
323	03 3 27 050	Tuttlingen, Stadt	78532	90,50	34 660	383
324	15 2 56 100	Zeitz, Stadt	06712	24,63	34 560	1 405
325	01 0 61 046	Itzehoe, Stadt	25524	28,03	34 308	1 225
326	07 1 34 045	Idar-Oberstein, Stadt	55743	91,56	34 238	374
327	05 5 66 008	Emsdetten, Stadt	48282	71,50	34 228	479
328	08 1 19 008	Backnang, Stadt	71522	39,37	34 211	871
329	05 3 62 040	Wesseling, Stadt	50389	23,37	34 182	1 467
330	06 4 38 006	Langen (Hessen), Stadt	63225	29,12	34 128	1 173

1) * Bedeutet daß die Gemeinde mehrere Postleitzahlen hat;
die hier genannte ist diejenige des Verwaltungssitzes der Gemeinde.

5 Gemeinden mit 5 000 Einwohnern und mehr nach Einwohnergrößenklassen
mit ihrer Postleitzahl, Fläche, Bevölkerung und Bevölkerungsdichte am 31.12.1997

Lfd. Nr.	Schlüssel- nummer	Gemeinde	Post- leitz- zahl 1)	Fläche km 2	Bevölkerung	Ein- wohner je km 2
331	12 0 67 144	Fürstenwalde/Spree, Stadt	15517	70,54	34 085	483
332	05 9 54 008	Ennepetal, Stadt	58256	57,42	34 081	594
333	05 9 54 012	Gevelsberg, Stadt	58285	26,28	33 869	1 293
334	05 5 66 012	Greven, Stadt	48268	140,15	33 838	242
335	15 2 68 035	Weißenfels, Stadt	06667	24,79	33 830	1 370
336	03 4 54 041	Papenburg, Stadt	26871	118,38	33 692	285
337	08 2 26 085	Sinsheim, Stadt	74889	126,98	33 616	265
338	05 5 66 084	Steinfurt, Stadt	48565	111,43	33 603	302
339	08 4 17 002	Balingen, Stadt	72336	90,34	33 549	372
340	06 5 33 009	Limburg a.d. Lahn, Kreisstadt	65549 *	45,16	33 417	741
341	13 0 53 031	Güstrow, Stadt	18273	70,84	33 396	472
342	05 7 62 020	Höxter, Stadt	37671	157,88	33 316	211
343	08 3 17 057	Kehl, Stadt	77694	75,06	33 142	442
344	03 4 57 013	Leer (Ostfriesland), Stadt	26789	70,30	33 109	471
345	03 2 53 014	Seelze, Stadt	30926	54,04	33 027	612
346	06 4 38 001	Dietzenbach, Stadt	63128	21,67	32 920	1 524
347	05 1 62 020	Korschenbroich, Stadt	41352	55,26	32 911	596
348	03 4 59 019	Georgsmarienhütte, Stadt	49124	55,44	32 859	593
349	03 2 56 022	Nienburg (Weser), Stadt	31582	64,46	32 837	510
350	12 0 68 320	Neuruppin, Stadt	16816	303,43	32 744	108
351	05 9 58 032	Meschede, Stadt	59872	218,51	32 740	150
352	03 4 54 035	Meppen, Stadt	49716	188,44	32 657	173
353	05 3 58 024	Jülich, Stadt	52428	90,41	32 554	360
354	05 3 82 044	Niederkassel, Stadt	53859	35,79	32 543	912
355	06 4 33 008	Mörfelden-Walldorf, Stadt	64546	44,17	32 282	732
356	05 1 54 012	Geldern, Stadt	47608	96,87	32 210	333
357	03 1 55 011	Northelm, Stadt	37154	145,51	32 196	221
358	05 9 70 024	Kreuztal, Stadt	57223	70,97	32 187	454
359	06 4 31 013	Lampertheim, Stadt	68623	72,30	32 111	444
360	01 0 56 050	Wedel, Stadt	22880	33,82	31 976	946
361	09 1 79 121	Fürstenfeldbruck, Stadt	82256	32,53	31 899	982
362	08 1 27 014	Crailsheim, Stadt	74564	109,07	31 774	292
363	06 4 31 020	Viernheim, Stadt	68519	48,40	31 722	655
364	03 4 59 014	Bramsche, Stadt	49565	183,32	31 699	173
365	05 1 54 016	Goch, Stadt	47574	115,27	31 536	274
366	16 0 73 077	Saalfeld/Saale, Stadt	07318	44,72	31 489	704
367	05 9 74 052	Werl, Stadt	59457	76,34	31 481	413
368	14 2 80 310	Radebeul, Stadt	01445	26,06	31 332	1 205
369	06 6 32 002	Bad Hersfeld, Kreisstadt	36251	73,81	31 288	424
370	08 3 36 069	Rheinfelden (Baden), Stadt	79618	62,84	31 195	497
371	09 2 71 119	Deggendorf, Stadt	94469	77,21	31 194	404
372	15 1 59 023	Köthen (Anh.), Stadt	06366	42,86	31 156	728
373	10 0 42 113	Merzig, Kreisstadt	66663	108,79	31 086	266
374	08 4 26 021	Biberach an der Riß, Stadt	88400	72,16	30 942	429
375	03 3 53 040	Winsen (Lüne), Stadt	21423	109,60	30 914	282
376	09 4 74 126	Forchheim, Stadt	91301	40,05	30 883	772
377	05 9 78 040	Werne, Stadt	59368	76,06	30 797	405
378	05 5 62 036	Waltrop, Stadt	45731	46,99	30 787	656
379	05 9 54 024	Schweim, Stadt	58332	20,50	30 745	1 500
380	05 5 62 028	Oer-Erkenschwick, Stadt	45739	38,85	30 698	791
381	03 3 56 007	Osterholz-Scharmbeck, Stadt	27711	146,90	30 550	208
382	15 2 56 062	Naumburg (Saale), Stadt	06618	76,03	30 530	402
383	05 1 70 032	Rheinberg, Stadt	47495	75,14	30 493	406
384	14 2 80 240	Meißen, Stadt	01662	30,90	30 486	987
385	03 2 53 002	Burgdorf, Stadt	31303	112,25	30 451	271
386	01 0 58 135	Rendsburg, Stadt	24768	25,11	30 337	1 209
387	14 2 84 470	Weißwasser/O.L., Stadt	02943	63,65	30 300	476
388	03 3 61 001	Achim, Stadt	28832	68,00	30 001	441
389	08 1 16 080	Ostfildern, Stadt	73760	22,81	29 998	1 316
390	05 3 82 028	Lohmar, Stadt	53797	65,52	29 997	458
391	06 4 40 002	Bad Nauheim, Stadt	61231	32,55	29 862	919
392	03 2 53 016	Springe, Stadt	31832	159,79	29 830	187
393	05 9 58 044	Sundern (Sauerland), Stadt	59846	192,85	29 766	154
394	08 1 18 046	Kornwestheim, Stadt	70806	14,65	29 670	2 032
395	05 9 54 032	Wetter (Ruhr), Stadt	58300	31,46	29 659	945
396	12 0 65 256	Oranienburg, Stadt	16515	45,78	29 641	649
397	03 4 58 005	Ganderkesee	27777	138,24	29 583	214
398	07 1 37 003	Andernach, Stadt	56626	53,23	29 563	556
399	08 2 16 015	Gaggenau, Stadt	76571	65,05	29 529	454

1) * Bedeutet daß die Gemeinde mehrere Postleitzahlen hat;
die hier genannte ist diejenige des Verwaltungssitzes der Gemeinde.

5 Gemeinden mit 5 000 Einwohnern und mehr nach Einwohnergrößenklassen
mit ihrer Postleitzahl, Fläche, Bevölkerung und Bevölkerungsdichte am 31.12.1997

Lfd. Nr.	Schlüssel- nummer	Gemeinde	Post- leit- zahl 1)	Fläche km 2	Bevölkerung	Ein- wohner je km 2
400	05 1 66 028	Tönisvorst, Stadt	47918	44,33	29 464	665
401	05 1 58 008	Haan, Stadt	42781	24,22	29 422	1 216
402	08 1 15 021	Herrenberg, Stadt	71083	65,71	29 342	447
403	03 2 51 037	Stuhr	28816	81,68	29 284	359
404	05 9 62 052	Plettenberg, Stadt	58840	96,28	29 269	304
405	03 1 55 004	Einbeck, Stadt	37574	165,84	29 214	176
406	05 1 58 012	Heiligenhaus, Stadt	42579	27,47	29 182	1 065
407	05 9 74 044	Warstein, Stadt	59581	157,90	29 160	185
408	05 1 54 008	Emmerich, Stadt	46446	80,16	29 121	364
409	03 2 51 047	Weyhe	28844	60,25	29 091	483
410	09 1 77 117	Erding, Stadt	85435	54,63	29 053	532
411	03 4 61 007	Nordenham, Stadt	26954	87,36	28 989	332
412	05 5 70 028	Oelde, Stadt	59302	102,67	28 986	283
413	15 3 52 002	Aschersleben, Stadt	06449	52,99	28 949	547
414	09 7 71 130	Friedberg, Stadt	86316	80,88	28 789	356
415	01 0 62 001	Ahrensburg, Stadt	22926	35,30	28 760	815
416	01 0 53 032	Geesthacht, Stadt	21502	33,18	28 711	867
417	03 4 53 004	Cloppenburg, Stadt	49661	70,61	28 548	404
418	16 0 73 076	Rudolstadt, Stadt	07407	55,39	28 521	516
419	03 2 57 031	Rinteln, Stadt	31737	109,03	28 511	262
420	14 2 86 470	Zittau, Stadt	02763	20,13	28 508	1 418
421	08 3 35 063	Radolfzell am Bodensee, Stadt	78315	58,58	28 480	487
422	09 4 77 128	Kulmbach, Stadt	95326	92,76	28 375	306
423	05 7 74 020	Delbrück, Stadt	33129	157,05	28 347	181
424	08 3 36 091	Weil am Rhein, Stadt	79576	19,47	28 263	1 457
425	06 4 39 015	Taunusstein, Stadt	65232	67,03	28 213	421
426	05 1 70 028	Neukirchen-Vluyn, Stadt	47506	43,47	28 180	649
427	08 1 17 024	Geislingen an der Steige, Stadt	73312	75,83	28 119	371
428	12 0 63 252	Rathenow, Stadt	14712	45,72	28 099	615
429	16 0 76 022	Greiz, Stadt	07973	53,89	27 992	520
430	16 0 70 029	Ilmenau, Stadt	98693	62,66	27 990	447
431	14 1 73 070	Glauchau, Stadt	08371	51,31	27 935	545
432	08 2 16 007	Bühl, Stadt	77815	73,21	27 838	380
433	15 2 66 041	Sangerhausen, Stadt	06526	34,28	27 798	813
434	12 0 71 160	Guben, Stadt	03172	43,76	27 789	636
435	05 9 66 020	Lennestadt, Stadt	57368	135,04	27 636	205
436	09 3 76 161	Schwandorf, Stadt	92421	123,76	27 592	223
437	09 1 85 149	Neuburg a.d. Donau, Stadt	86633	81,35	27 573	339
438	06 6 33 003	Baunatal, Stadt	34225	38,27	27 520	720
439	06 4 40 003	Bad Vilbel, Stadt	61118	25,65	27 490	1 074
440	10 0 46 117	Sankt Wendel, Kreisstadt	66606	113,53	27 398	241
441	12 0 63 080	Falkensee, Stadt	14612	43,25	27 393	634
442	05 3 70 040	Wegberg, Stadt	41844	84,33	27 302	324
443	05 9 58 012	Brilon, Stadt	59929	228,98	27 245	119
444	14 3 74 060	Delitzsch, Stadt	04509	59,55	27 235	458
445	05 7 54 032	Rietberg, Stadt	33397	110,37	27 182	246
446	05 3 70 012	Geilenkirchen, Stadt	52511	83,37	27 159	326
447	16 0 71 001	Apolda, Stadt	99510	46,15	27 135	589
448	12 0 66 304	Senftenberg, Stadt	01968	77,97	27 109	348
449	05 7 70 008	Espeikamp, Stadt	32339	83,90	27 100	323
450	03 3 61 012	Verden (Aller), Stadt	27283	71,58	26 997	378
451	08 1 18 073	Vaihingen an der Enz, Stadt	71665	73,41	26 963	367
452	09 5 73 134	Zirndorf, Stadt	90513	28,78	26 943	939
453	09 1 80 117	Garmisch-Partenkirchen, Markt	82467	205,64	26 848	131
454	03 2 53 018	Wedemark	30900	173,39	26 846	155
455	05 1 70 012	Hammerbrook, Stadt	46499	164,37	26 836	163
456	08 1 25 065	Neckarsulm, Stadt	74172	24,94	26 836	1 078
457	05 9 58 040	Schmallenberg, Stadt	57392	302,94	26 704	88
458	08 1 19 085	Winnenden, Stadt	71364	28,04	26 688	953
459	07 1 31 007	Bad Neuenahr-Ahrweiler, Stadt	53474	63,40	26 668	421
460	06 4 36 008	Kelkheim (Taunus), Stadt	65779	30,75	26 631	867
461	03 1 54 010	Helmstedt, Stadt	38350	46,96	26 620	568
462	12 0 64 472	Strausberg, Stadt	15344	67,87	26 616	393
463	05 7 70 028	Petershagen, Stadt	32469	211,91	26 602	126
464	05 9 78 032	Selm, Stadt	59379	60,41	26 595	440
465	05 3 78 016	Leichlingen (Rheinland), Stadt	42799	37,33	26 529	711
466	03 1 56 011	Osterode am Harz, Stadt	37520	102,46	26 489	259
467	08 2 15 007	Bretten, Stadt	75015	71,12	26 357	371
468	05 3 54 008	Baesweiler, Stadt	52499	27,83	26 356	948

1) * Bedeutet daß die Gemeinde mehrere Postleitzahlen hat;
die hier genannte ist diejenige des Verwaltungssitzes der Gemeinde.

5 Gemeinden mit 5 000 Einwohnern und mehr nach Einwohnergrößenklassen
mit ihrer Postleitzahl, Fläche, Bevölkerung und Bevölkerungsdichte am 31.12.1997

Lfd. Nr.	Schlüssel- nummer	Gemeinde	Post- leit- zahl 1)	Fläche km 2	Bevölkerung	Ein- wohner je km 2
469	01 0 59 075	Schleswig, Stadt	24837	24,31	26 350	1 084
470	05 1 54 032	Kevelaer, Stadt	47623 *	100,53	26 332	262
471	03 4 60 009	Vechta, Stadt	49377	87,79	26 280	300
472	06 4 40 008	Friedberg (Hessen), Kreisstadt	61169	50,17	26 255	524
473	05 9 54 020	Herdecke, Stadt	58313	22,40	26 148	1 167
474	03 1 52 016	Hann. Münden, Stadt	34346	121,16	26 062	215
475	16 0 70 004	Arnstadt, Stadt	99310	48,61	26 023	535
476	06 4 38 008	Mühlheim am Main, Stadt	63165	20,67	25 935	1 259
477	05 3 74 048	Wiehl, Stadt	51674	53,27	25 862	486
478	05 9 54 028	Sprockhövel, Stadt	45549	47,78	25 823	541
479	06 4 38 012	Rödermark, Stadt	63322	29,99	25 815	863
480	09 7 72 163	Königsbrunn, Stadt	86343	18,39	25 757	1 407
481	08 4 36 081	Wangen im Allgäu, Stadt	88239	101,28	25 753	254
482	05 3 78 024	Overath	51491	68,84	25 713	374
483	08 2 36 040	Mühlacker, Stadt	75417	54,32	25 576	471
484	05 3 82 048	Rheinbach, Stadt	53359	69,75	25 410	365
485	12 0 71 076	Forst (Lausitz), Stadt	03149	109,87	25 403	231
486	09 5 74 138	Lauf a.d. Pegnitz, Stadt	91207	59,83	25 384	424
487	08 2 26 041	Leimen, Stadt	69181	20,64	25 372	1 232
488	08 2 26 098	Wiesloch, Stadt	69168	30,26	25 339	839
489	06 4 31 011	Heppenheim (Bergstraße), Kreisstadt	64646	52,14	25 307	486
490	09 1 84 149	Unterschleißheim	85716	14,92	25 299	1 698
491	14 2 80 040	Coswig, Stadt	01640	25,85	25 260	979
492	08 2 25 058	Mosbach, Stadt	74821	62,23	25 247	406
493	15 3 64 016	Quedlinburg, Stadt	06484	78,16	25 187	322
494	08 1 19 091	Weinstadt, Stadt	71384	31,73	25 154	794
495	16 0 72 018	Sonneberg, Stadt	96515	45,44	25 151	554
496	08 3 25 049	Rottweil, Stadt	78628	71,76	25 135	351
497	05 3 66 028	Mechernich, Stadt	53894	136,31	25 126	184
498	05 9 70 032	Netphen	57250	137,39	25 106	183
499	05 3 82 032	Meckenheim, Stadt	53340	34,80	25 105	721
500	06 5 32 006	Dillenburg, Stadt	35683 *	83,88	25 080	299
501	08 3 16 011	Emmendingen, Stadt	79312	33,79	25 051	743
502	05 7 70 020	Lübbecke, Stadt	32312	64,94	25 000	385
503	08 2 37 040	Horb am Neckar, Stadt	72160	119,81	24 971	208
504	05 3 78 028	Rösrath	51503	38,82	24 959	643
505	09 1 81 130	Landsberg a. Lech, Stadt	86899	57,88	24 925	431
506	05 9 66 024	Olpe, Stadt	57462	85,88	24 901	290
507	07 3 39 005	Bingen am Rhein, Stadt	55411	37,73	24 803	658
508	06 4 36 005	Hattersheim am Main, Stadt	65795	15,82	24 774	1 568
509	05 3 82 008	Bad Honnef, Stadt	53604	48,30	24 768	513
510	06 4 32 018	Pfungstadt, Stadt	64319	42,53	24 756	582
511	05 3 74 036	Radevormwald, Stadt	42477	53,77	24 722	460
512	01 0 62 060	Reinbek, Stadt	21465	31,23	24 702	792
513	03 4 52 019	Norden, Stadt	26506	106,32	24 683	232
514	06 4 38 010	Obertshausen, Stadt	63179	13,62	24 655	1 813
515	08 4 25 033	Ehingen (Donau), Stadt	89584	178,37	24 641	138
516	03 4 55 026	Varel, Stadt	26316	113,53	24 624	217
517	09 1 83 148	Waldkraiburg, Stadt	84478	21,55	24 620	1 145
518	03 4 51 002	Bad Zwischenahn	26160	129,72	24 617	190
519	06 4 40 005	Butzbach, Stadt	35510	106,60	24 574	231
520	07 3 39 030	Ingelheim am Rhein, Stadt	55218	49,87	24 526	492
521	06 6 35 015	Korbach, Kreisstadt	34497	123,97	24 491	198
522	08 1 36 019	Ellwangen (Jagst), Stadt	73479	127,45	24 474	192
523	06 4 34 002	Friedrichsdorf, Stadt	61381	30,16	24 397	811
524	14 3 75 030	Döbeln, Stadt	04720	32,69	24 396	748
525	08 1 28 131	Wertheim, Stadt	97877	138,63	24 376	176
526	13 0 55 050	Neustrelitz, Stadt	17235	138,14	24 363	176
527	09 5 76 143	Roth, Stadt	91154	96,25	24 340	253
528	05 7 62 036	Warburg, Stadt	34414	168,70	24 261	144
529	15 3 58 005	Burg, Stadt	39288	85,07	24 248	285
530	05 7 54 036	Schloß Holte-Stukenbrock	33758	67,42	24 168	359
531	05 3 70 028	Übach-Palenberg, Stadt	52531	25,98	24 099	930
532	01 0 60 039	Henstedt-Ulzburg	24558	37,57	23 996	640
533	12 0 65 136	Hennigsdorf, Stadt	16761	24,56	23 955	978
534	14 1 78 510	Reichenbach/Vogtl., Stadt	08468	23,20	23 949	1 032
535	09 7 76 116	Lindau (Bodensee), Stadt	88131	33,18	23 909	722
536	03 2 57 035	Stadthagen, Stadt	31655	60,27	23 885	397
537	05 3 62 004	Bedburg, Stadt	50181	80,38	23 885	297

1) * Bedeutet daß die Gemeinde mehrere Postleitzahlen hat;
die hier genannte ist diejenige des Verwaltungssitzes der Gemeinde.

5 Gemeinden mit 5 000 Einwohnern und mehr nach Einwohnergrößenklassen
mit ihrer Postleitzahl, Fläche, Bevölkerung und Bevölkerungsdichte am 31.12.1997

Lfd. Nr.	Schlüssel- nummer	Gemeinde	Post- leit- zahl 1)	Fläche km 2	Bevölkerung	Ein- wohner je km 2
538	05 9 66 004	Attendorn, Stadt	57439	97,86	23 863	244
539	03 3 58 022	Walsrode, Stadt	29664	270,66	23 860	88
540	16 0 65 067	Sondershausen, Stadt	99706	114,35	23 860	209
541	10 0 44 112	Lebach, Stadt	66822	64,15	23 840	372
542	12 0 70 424	Wittenberge, Stadt	19322	50,43	23 833	473
543	08 1 18 011	Ditzingen, Stadt	71254	30,42	23 694	779
544	06 4 32 023	Weiterstadt, Stadt	64331	34,40	23 577	685
545	08 4 36 082	Weingarten, Stadt	88250	12,17	23 566	1 948
546	06 4 32 008	Griesheim, Stadt	64347	21,41	23 541	1 100
547	14 1 93 020	Crimmitschau, Stadt	08451	55,11	23 420	425
548	05 9 62 004	Altena, Stadt	58762	44,30	23 411	528
549	16 0 68 051	Sömmerda, Stadt	99610	80,70	23 403	290
550	12 0 72 232	Luckenwalde, Stadt	14943	46,72	23 383	501
551	08 2 35 085	Calw, Stadt	75365	59,88	23 366	391
552	01 0 62 004	Bad Oldesloe, Stadt	23843	52,59	23 365	445
553	03 4 60 006	Lohne (Oldenburg), Stadt	49393	90,77	23 355	257
554	03 2 51 041	Syke, Stadt	28857	127,80	23 340	183
555	08 2 37 028	Freudenstadt, Stadt	72250	87,59	23 340	267
556	03 1 52 007	Duderstadt, Stadt	37115	95,61	23 335	244
557	12 0 71 372	Spremberg, Stadt	03130	113,36	23 315	206
558	14 1 93 490	Werdau, Stadt	08412	36,11	23 258	644
559	10 0 45 112	Blieskastel, Stadt	66440	109,99	23 250	212
560	03 2 53 013	Ronnenberg, Stadt	30952	37,72	23 242	616
561	14 1 71 010	Annaberg-Buchholz, Stadt	09456	17,83	23 177	1 302
562	03 1 53 002	Bad Harzburg, Stadt	38667	65,42	23 143	354
563	06 4 33 006	Groß-Gerau, Stadt	64521	54,47	23 111	425
564	12 0 60 020	Bernau, Stadt	16321	55,17	23 008	418
565	09 5 72 132	Herzogenaurach, Stadt	91074	47,63	22 981	483
566	05 7 54 016	Harzewinkel, Stadt	33428	100,45	22 956	229
567	05 9 58 024	Marsberg, Stadt	34431	182,01	22 946	126
568	01 0 58 043	Eckernförde, Stadt	24340	17,97	22 920	1 280
569	03 4 59 033	Wallenhorst	49134	47,18	22 828	485
570	08 3 17 001	Achern, Stadt	77855	65,25	22 816	350
571	05 7 54 044	Verl	33415	71,31	22 813	320
572	05 9 78 012	Fröndenberg, Stadt	58730	56,21	22 808	406
573	05 3 74 052	Wipperfürth, Stadt	51688	118,16	22 800	193
574	03 2 52 003	Bad Pyrmont, Stadt	31812	61,97	22 733	367
575	05 7 74 036	Salzkotten, Stadt	33154	109,49	22 705	208
576	05 1 62 012	Jüchen	41363	71,84	22 644	315
577	12 0 72 240	Ludwigsfelde, Stadt	14974	89,56	22 634	253
578	03 1 53 012	Seesen, Stadt	38723	102,03	22 546	221
579	08 2 35 046	Nagold, Stadt	72202	63,09	22 475	357
580	16 0 66 042	Meiningen, Stadt	98617	41,38	22 454	544
581	09 1 73 126	Geretsried, Stadt	82538	24,66	22 451	913
582	08 1 28 007	Bad Mergentheim, Stadt	97980	129,97	22 413	173
583	05 1 58 036	Wülfrath, Stadt	42489	32,23	22 399	696
584	06 6 36 003	Eschwege, Kreisstadt	37269	63,27	22 395	354
585	15 2 60 017	Eisleben, Lutherstadt	06295	39,55	22 384	567
586	03 2 54 002	Alfeld (Leine), Stadt	31061	72,86	22 307	306
587	14 3 79 450	Markkleeberg, Stadt	04416	31,36	22 264	711
588	06 4 39 008	Idstein, Stadt	65510	79,70	22 252	279
589	05 5 58 024	Lüdinghausen, Stadt	59348	140,20	22 188	158
590	05 9 62 060	Werdohl, Stadt	58791	33,36	22 122	664
591	05 7 74 016	Büren, Stadt	33142	170,98	22 102	129
592	08 3 37 126	Waldshut-Tiengen, Stadt	79761	77,98	22 074	283
593	08 2 26 084	Schwetzingen, Stadt	68723	21,62	22 056	1 021
594	13 0 56 072	Waren (Müritz), Stadt	17192	158,40	22 034	139
595	12 0 66 176	Lauchhammer, Stadt	01979	88,42	22 022	249
596	05 5 66 040	Lengerich, Stadt	49525	90,71	21 995	243
597	03 2 53 007	Isernhagen	30916	59,75	21 986	368
598	15 3 52 035	Stäbfurt, Stadt	39418	21,46	21 960	1 026
599	03 2 55 023	Holzminde, Stadt	37603	88,25	21 956	249
600	05 9 62 036	Meinerzhagen, Stadt	58540	115,17	21 936	191
601	09 1 79 142	Olching	82140	29,91	21 889	732
602	03 4 54 018	Haren (Ems), Stadt	49733	208,63	21 864	105
603	09 6 72 114	Bad Kissingen, Stadt	97688	59,13	21 832	369
604	08 4 36 055	Leutkirch im Allgäu, Stadt	88299	174,95	21 803	125
605	09 1 86 143	Pfaffenhofen a.d. Ilm, Stadt	85276	92,41	21 766	236
606	10 0 44 111	Dillingen/ Saar, Stadt	66763	22,07	21 743	988

1) * Bedeutet daß die Gemeinde mehrere Postleitzahlen hat;
die hier genannte ist diejenige des Verwaltungssitzes der Gemeinde.

5 Gemeinden mit 5 000 Einwohnern und mehr nach Einwohnergrößenklassen
mit ihrer Postleitzahl, Fläche, Bevölkerung und Bevölkerungsdichte am 31.12.1997

Lfd. Nr.	Schlüssel- nummer	Gemeinde	Post- leit- zahl 1)	Fläche km 2	Bevölkerung	Ein- wohner je km 2
607	09 7 72 184	Neusäß, Stadt	86356	25,05	21 742	870
608	08 1 26 066	Öhringen, Stadt	74613	67,79	21 710	321
609	05 9 70 044	Willnsdorf	57234	72,00	21 704	301
610	06 5 34 018	Stadtallendorf, Stadt	35260	78,29	21 657	277
611	05 3 62 016	Elsdorf	50189	65,93	21 629	328
612	09 1 89 154	Traunreut, Stadt	83301	45,05	21 595	480
613	06 4 35 010	Geinhausen, Barbarossastadt	63571	45,21	21 580	477
614	06 5 32 012	Herborn, Stadt	35745	63,82	21 549	338
615	01 0 54 056	Husum, Stadt	25813	17,58	21 540	1 231
616	05 3 74 020	Lindlar	51789	85,82	21 522	251
617	09 7 75 152	Senden, Stadt	89250	25,17	21 516	857
618	03 3 57 039	Rotenburg (Wümme), Stadt	27356	99,00	21 468	217
619	09 4 78 139	Lichtenfels, Stadt	96215	122,27	21 458	176
620	08 4 15 050	Metzingen, Stadt	72555	34,61	21 456	620
621	03 3 58 021	Soltau, Stadt	29614	203,22	21 383	105
622	09 7 80 139	Sonthofen, Stadt	87527	46,62	21 357	458
623	15 3 62 047	Haldensleben, Stadt	39340	137,66	21 347	155
624	12 0 62 140	Finsterwalde, Stadt	03238	76,78	21 343	278
625	09 6 75 141	Kitzingen, Stadt	97318	46,96	21 338	455
626	12 0 73 452	Prenzlau, Stadt	17291	77,77	21 322	274
627	09 1 88 139	Starnberg, Stadt	82319	61,77	21 307	345
628	03 4 55 015	Schortens	26419	68,90	21 219	308
629	03 4 62 019	Wittmund, Stadt	26409	210,13	21 217	101
630	03 4 57 014	Moormerland	26802	122,30	21 206	173
631	06 4 32 010	Groß-Umstadt, Stadt	64823	86,80	21 162	244
632	05 5 54 068	Vreden, Stadt	48691	135,71	21 159	156
633	05 9 70 004	Bad Berleburg, Stadt	57319	275,24	21 156	77
634	03 4 51 007	Westerstede, Stadt	26655	179,25	21 141	118
635	14 3 79 100	Borna, Stadt	04552	35,76	20 928	586
636	06 4 40 012	Karben, Stadt	61184	43,96	20 920	477
637	10 0 41 515	Püttlingen, Stadt	66346	23,94	20 920	875
638	14 1 73 140	Limbach-Oberfrohna, Stadt	09212	15,79	20 918	1 332
639	01 0 51 044	Heide, Stadt	25746	31,92	20 903	655
640	15 3 70 097	Salzwedel, Hansestadt	29410	59,70	20 881	350
641	08 3 26 012	Donaueschingen, Stadt	78166	104,63	20 868	200
642	09 3 71 151	Sulzbach-Rosenberg, Stadt	92237	53,17	20 865	393
643	05 7 58 016	Hiddenhausen	32120	23,87	20 779	873
644	13 0 60 056	Parchim, Stadt	19370	106,62	20 778	195
645	03 2 57 009	Bückeburg, Stadt	31675	68,85	20 754	302
646	05 1 54 044	Rees, Stadt	46459	109,64	20 752	189
647	06 4 40 004	Büdingen, Stadt	63654	122,90	20 737	169
648	05 3 74 004	Bergneustadt, Stadt	51702	37,86	20 728	548
649	07 3 32 025	Haßloch	67454	39,95	20 683	518
650	05 5 70 020	Ennigerloh, Stadt	59320	125,11	20 608	165
651	08 2 15 109	Stutensee	76297	45,67	20 595	452
652	05 7 58 036	Vlotho, Stadt	32602	76,92	20 575	268
653	05 3 74 008	Engelskirchen	51766	63,08	20 560	326
654	16 0 64 003	Bad Langensalza, Stadt	99947	123,11	20 441	166
655	14 1 78 030	Auerbach/Vogtl., Stadt	08209	24,76	20 425	827
656	14 1 91 040	Aue, Stadt	08280	20,95	20 425	977
657	09 1 90 157	Weilheim i. OB, Stadt	82362	55,47	20 352	367
658	08 4 35 059	Überlingen, Stadt	88662	58,67	20 322	347
659	06 5 32 011	Haiger, Stadt	35708	106,68	20 287	190
660	06 4 36 001	Bad Soden am Taunus, Stadt	65812	12,45	20 255	1 633
661	07 3 34 007	Germersheim, Stadt	76726	21,39	20 224	949
662	08 1 35 016	Giengen an der Brenz, Stadt	89537	44,06	20 212	459
663	05 3 82 076	Windeck	51570	107,26	20 176	188
664	10 0 41 513	Heusweiler	66265	39,94	20 151	505
665	03 2 52 007	Hessisch Oldendorf, Stadt	31840	120,35	20 132	167
666	08 2 15 108	Rheinstetten	76287	32,31	20 116	623
667	01 0 55 004	Bad Schwartau, Stadt	23611	18,40	20 096	1 092
668	09 1 75 132	Vaterstetten	85591	34,27	20 085	587
669	06 4 35 006	Bruchköbel, Stadt	63486	29,68	20 053	677
zusammen			X	35 857,42	14 490 902	404

1) * Bedeutet daß die Gemeinde mehrere Postleitzahlen hat;
die hier genannte ist diejenige des Verwaltungssitzes der Gemeinde.

5 Gemeinden mit 5 000 Einwohnern und mehr nach Einwohnergrößenklassen
mit ihrer Postleitzahl, Fläche, Bevölkerung und Bevölkerungsdichte am 31.12.1997

Lfd. Nr.	Schlüssel- nummer	Gemeinde	Post- leit- zahl 1)	Fläche km 2	Bevölkerung	Ein- wohner je km 2
848 Gemeinden mit 10 000 bis unter 20 000 Einwohnern						
670	05 3 82 004	Alfter	53347	34,73	19 979	576
671	05 7 54 048	Versmold, Stadt	33775	84,81	19 968	235
672	06 4 33 011	Riedstadt	64560	73,76	19 893	270
673	05 7 54 012	Halle (Westf.), Stadt	33790	69,29	19 888	287
674	05 1 70 052	Xanten, Stadt	46509	72,39	19 868	275
675	07 1 37 068	Mayen, Stadt	56727	58,04	19 857	342
676	03 4 51 005	Rastede	26180	123,03	19 827	161
677	09 1 84 148	Unterhaching	82008	10,37	19 770	1 919
678	09 7 74 135	Günzburg, Stadt	89312	55,40	19 731	356
679	14 3 89 320	Torgau, Stadt	04860	40,16	19 668	490
680	08 3 16 056	Waldkirch, Stadt	79183	48,47	19 618	405
681	09 7 79 194	Nördlingen, Stadt	86720	68,11	19 616	288
682	05 9 74 020	Geseke, Stadt	59590	97,42	19 605	201
683	08 1 17 019	Eislingen/ Fils, Stadt	73054	16,40	19 598	1 195
684	05 5 54 056	Stadtlohn, Stadt	48703	79,06	19 594	248
685	05 7 58 008	Enger, Stadt	32130	41,21	19 569	475
686	09 7 71 113	Aichach, Stadt	86551	92,98	19 553	210
687	08 2 26 032	Hockenheim, Stadt	68766	34,85	19 547	562
688	14 3 74 090	Eilenburg, Stadt	04838	46,84	19 539	418
689	08 2 15 106	Waghäusel, Stadt	68753	42,84	19 531	456
690	09 7 72 147	Gersthofen, Stadt	86368	33,97	19 502	575
691	01 0 56 041	Quickborn, Stadt	25451	43,21	19 440	450
692	10 0 41 518	Sulzbach/ Saar, Stadt	66280	16,13	19 417	1 206
693	03 2 53 003	Burgwedel	30938	151,74	19 406	128
694	14 1 73 160	Meerane, Stadt	08393	19,77	19 390	984
695	08 1 18 081	Remseck am Neckar	71686	22,82	19 388	850
696	10 0 45 111	Bexbach, Stadt	66450	31,08	19 381	625
697	03 4 53 007	Friesoythe, Stadt	26169	247,01	19 374	78
698	09 1 79 145	Puchheim	82178	12,24	19 362	1 587
699	05 7 62 004	Bad Driburg, Stadt	33014	115,07	19 360	168
700	03 2 53 015	Sehnde	31319	103,40	19 351	187
701	05 7 54 040	Steinhagen	33803	56,18	19 341	345
702	06 6 34 022	Schwalmsstadt, Stadt	34613	84,74	19 335	228
703	08 3 17 089	Oberkirch, Stadt	77704	69,14	19 303	279
704	03 2 52 002	Bad Münder am Deister, Stadt	31848	107,68	19 287	179
705	05 5 58 044	Senden	48308	109,27	19 260	176
706	15 2 60 033	Hettstedt, Stadt	06333	19,82	19 253	972
707	05 3 78 012	Kürten	51515	67,52	19 250	285
708	08 3 25 053	Schramberg, Stadt	78713	45,69	19 194	421
709	08 4 17 031	Hechingen, Stadt	72379	66,44	19 169	289
710	16 0 66 063	Schmalkalden, Kurort, Stadt	98574	72,06	19 166	266
711	06 4 36 003	Eschborn, Stadt	65760	12,13	19 158	1 583
712	05 3 82 040	Neunkirchen-Seelscheid	53819	50,64	19 156	379
713	10 0 43 112	Illingen	66557	36,08	19 150	532
714	05 9 66 028	Wenden	57482	72,55	19 139	264
715	10 0 44 118	Schwalbach	66773	27,33	19 138	701
716	09 4 79 152	Selb, Stadt	95100	62,37	19 122	307
717	03 2 53 017	Uetze	31311	140,55	19 102	136
718	05 9 78 008	Bönen	59199	38,02	19 091	502
719	05 3 66 044	Zülpich, Stadt	53909	101,08	19 084	189
720	03 3 57 008	Bremervörde, Stadt	27432	150,17	19 062	127
721	08 1 25 026	Eppingen, Stadt	75031	88,59	19 017	215
722	10 0 44 120	Wadgassen	66787	25,93	18 958	732
723	07 3 38 025	Schifferstadt, Stadt	67105	28,04	18 955	677
724	14 3 83 120	Grimma, Stadt	04668	51,05	18 946	371
725	08 1 25 006	Bad Rappenau, Stadt	74906	73,55	18 929	258
726	07 1 41 075	Lahnstein, Stadt	56112	36,85	18 927	514
727	06 6 35 011	Frankenberg (Eder), Stadt	35066	124,87	18 915	152
728	09 4 79 136	Marktredwitz, Stadt	95615	49,53	18 883	381
729	05 3 74 040	Reichshof	51580	114,62	18 876	165
730	05 3 74 044	Waldbröl, Stadt	51545	63,01	18 867	299
731	08 4 16 025	Mössingen, Stadt	72116	50,05	18 858	377
732	03 3 53 026	Neu Wulmstorf	21629	56,16	18 841	336
733	06 4 38 013	Seligenstadt, Stadt	63500	30,84	18 827	611
734	05 7 66 032	Horn-Bad Meinberg, Stadt	32805	90,16	18 813	209
735	06 4 35 021	Nidderau, Stadt	61130	46,73	18 777	402

1) * Bedeutet daß die Gemeinde mehrere Postleitzahlen hat;
die hier genannte ist diejenige des Verwaltungssitzes der Gemeinde.

5 Gemeinden mit 5 000 Einwohnern und mehr nach Einwohnergrößenklassen
mit ihrer Postleitzahl, Fläche, Bevölkerung und Bevölkerungsdichte am 31.12.1997

Lfd. Nr.	Schlüssel- nummer	Gemeinde	Post- leitzahl 1)	Fläche km 2	Bevölkerung	Ein- wohner je km 2
736	03 4 57 022	Westoverledingen	26810	111,91	18 757	168
737	05 3 78 008	Burscheid, Stadt	51399	27,38	18 734	686
738	10 0 43 111	Eppelborn	66571	47,03	18 733	399
739	05 5 70 044	Telgte, Stadt	48291	90,27	18 728	208
740	05 3 82 016	Eitorf	53783	70,01	18 696	267
741	05 3 82 072	Wachtberg	53343	49,67	18 690	377
742	08 1 15 050	Weil der Stadt, Stadt	71263	43,17	18 671	433
743	09 1 79 126	Gröbenzell	82194	6,36	18 670	2 963
744	08 4 36 009	Bad Waldsee, Stadt	88339	108,53	18 663	172
745	05 9 66 012	Finnentrop	57413	104,81	18 543	177
746	09 1 88 120	Gauting	82131	50,38	18 532	368
747	05 5 66 068	Ochtrup, Stadt	48607	105,54	18 523	176
748	07 3 32 002	Bad Dürkheim, Stadt	67098	102,65	18 474	180
749	01 0 53 090	Mölln, Stadt	23879	25,05	18 457	738
750	05 5 58 032	Nottuln	48301	85,63	18 417	215
751	06 4 40 016	Nidda, Stadt	63667	118,34	18 395	155
752	09 1 84 136	Ottobrunn	85521	5,24	18 389	3 536
753	08 3 36 081	Schopfheim, Stadt	79650	68,01	18 367	270
754	06 4 38 005	Heusenstamm, Stadt	63150	19,03	18 342	965
755	09 4 76 145	Kronach, Stadt	96317	66,93	18 335	274
756	05 5 66 016	Hörstel, Stadt	48477	107,38	18 317	171
757	08 2 25 014	Buchen (Odenwald), Stadt	74722	138,99	18 311	132
758	08 1 18 019	Gerlingen, Stadt	70839	17,00	18 280	1 075
759	09 2 79 112	Dingolfing, Stadt	84130	44,03	18 259	415
760	05 1 66 024	Schwalmtal	41366	48,11	18 247	379
761	05 9 70 016	Freudenberg, Stadt	57258	54,48	18 227	335
762	09 7 77 151	Marktoberdorf, Stadt	87616	95,25	18 227	191
763	09 6 71 111	Alzenau i. UFr., Stadt	63755	59,33	18 223	307
764	03 3 56 009	Schwanewede	28790	132,17	18 215	138
765	08 4 26 070	Laupheim, Stadt	88471	61,78	18 190	295
766	14 1 91 300	Schwarzenberg/Erzgeb., Stadt	08340	19,44	18 170	937
767	16 0 63 003	Bad Salzungen, Stadt	36433	39,06	18 128	465
768	06 6 35 003	Bad Wildungen, Stadt	34537	120,08	18 104	151
769	01 0 56 049	Uetersen, Stadt	25436	11,07	18 101	1 646
770	05 5 54 048	Rhede, Stadt	46414	78,65	18 097	230
771	03 3 58 016	Münster, Stadt	29633	193,42	18 059	93
772	07 3 31 003	Alzey, Stadt	55232	35,22	18 046	513
773	14 2 87 140	Heidenau, Stadt	01809	11,07	18 027	1 639
774	05 3 66 004	Bad Münstereifel, Stadt	53902	150,84	18 004	119
775	14 3 89 240	Oschatz, Stadt	04758	55,30	17 946	325
776	09 1 71 112	Burghausen, Stadt	84489	18,56	17 929	969
777	06 5 35 001	Alsfeld, Stadt	36304	129,69	17 924	138
778	12 0 66 196	Lübbenau/Spreewald, Stadt	03222	36,21	17 919	495
779	05 9 62 028	Kierspe, Stadt	58566	71,62	17 917	250
780	05 3 82 064	Swisttal	53913	62,29	17 907	288
781	09 7 79 131	Donauwörth, Stadt	86609	77,00	17 902	232
782	09 5 77 177	Weißenburg i. Bay., Stadt	91781	97,55	17 893	184
783	09 7 73 125	Dillingen a.d. Donau, Stadt	89407	75,59	17 875	237
784	06 4 36 004	Flörsheim am Main, Stadt	65439	22,95	17 872	780
785	14 2 85 100	Großenhain, Stadt	01558	37,79	17 870	474
786	09 1 89 155	Traunstein, Stadt	83278	48,48	17 840	369
787	03 2 54 028	Sarstedt, Stadt	31157	42,96	17 834	416
788	03 4 52 023	Südbrookmerland	26624	96,82	17 818	184
789	10 0 43 116	Schiffweiler	66578	21,32	17 798	836
790	03 4 51 004	Edewecht	26188	113,49	17 782	157
791	06 4 34 006	Kronberg im Taunus, Stadt	61476	18,62	17 775	956
792	06 6 33 026	Vellmar, Stadt	34246	13,97	17 767	1 278
793	05 7 62 016	Brakel, Stadt	33034	173,72	17 739	102
794	08 4 15 059	Pfullingen, Stadt	72793	30,13	17 733	589
795	06 4 32 019	Reinheim, Stadt	64354	27,70	17 703	639
796	05 7 66 056	Oerlinghausen, Stadt	33813	32,70	17 655	540
797	05 3 58 028	Kreuzau	52372	41,78	17 638	423
798	14 1 91 280	Schneeberg, Stadt	08289	18,21	17 615	968
799	03 3 58 019	Schneverdingen, Stadt	29640	234,59	17 613	75
800	12 0 61 260	Königs Wusterhausen, Stadt	15711	15,85	17 547	1 111
801	07 3 34 501	Wörth am Rhein, Stadt	76744	131,63	17 495	133
802	05 9 78 016	Holzwickede	59439	22,36	17 483	784
803	03 3 52 030	Langen, Stadt	27607	121,64	17 481	144
804	05 7 66 016	Blomberg, Stadt	32825	99,11	17 481	176

1) * Bedeutet daß die Gemeinde mehrere Postleitzahlen hat;
die hier genannte ist diejenige des Verwaltungssitzes der Gemeinde.

5 Gemeinden mit 5 000 Einwohnern und mehr nach Einwohnergrößenklassen
mit ihrer Postleitzahl, Fläche, Bevölkerung und Bevölkerungsdichte am 31.12.1997

Lfd. Nr.	Schlüssel- nummer	Gemeinde	Post- leit- zahl 1)	Fläche km 2	Bevölkerung	Ein- wohner je km 2
805	09 1 74 126	Karlsfeld	85757	15,55	17 481	1 128
806	13 0 57 074	Ribnitz-Damgarten, Stadt	18311	121,58	17 466	144
807	15 3 69 005	Blankenburg (Harz), Stadt	38889	45,27	17 466	386
808	07 2 31 134	Wittlich, Stadt	54516	49,65	17 446	352
809	05 9 62 012	Halver, Stadt	58553	77,37	17 427	225
810	08 2 15 101	Pfingsttal	76327	31,05	17 415	562
811	10 0 44 117	Schmelz	66839	58,64	17 369	296
812	09 3 72 116	Cham, Stadt	93413	80,68	17 333	215
813	08 4 37 100	Saulgau, Stadt	88348	97,34	17 330	178
814	08 1 18 080	Kornthal-Münchingen, Stadt	70825	20,71	17 289	835
815	07 2 35 068	Konz, Stadt	54329	44,54	17 217	387
816	10 0 42 116	Wadern, Stadt	66687	110,97	17 181	155
817	08 1 25 005	Bad Friedrichshall, Stadt	74177	24,70	17 160	695
818	06 5 31 014	Pohlheim, Stadt	35415	38,00	17 123	451
819	01 0 60 044	Kaltenkirchen, Stadt	24568	23,07	17 116	744
820	16 0 61 045	Heilbad Heiligenstadt, Stadt	37308	61,57	17 113	278
821	01 0 56 044	Schnefeld, Stadt	22869	9,99	17 097	1 727
822	07 1 31 077	Sinzig, Stadt	53489	41,00	17 092	417
823	08 4 35 057	Tettnang, Stadt	88069	71,22	17 084	240
824	01 0 55 012	Eutin, Stadt	23701	41,40	17 031	411
825	09 1 83 128	Mühdorf a. Inn, Stadt	84453	29,42	17 028	579
826	08 1 18 076	Sachsenheim, Stadt	74343	57,91	16 949	293
827	03 2 53 006	Hemmingen	30966	31,56	16 914	537
828	15 1 51 067	Zerbst, Stadt	39261	39,07	16 885	433
829	09 5 73 122	Oberasbach, Stadt	90522	12,11	16 877	1 395
830	03 3 56 005	Lillenthal	28865	72,08	16 876	234
831	08 3 15 074	Müllheim, Stadt	79379	57,91	16 858	291
832	09 4 73 151	Neustadt b. Coburg, Stadt	96465	61,90	16 844	272
833	06 4 37 011	Michelstadt, Stadt	64720	86,99	16 839	194
834	03 1 55 012	Uslar, Stadt	37170	113,40	16 828	148
835	06 4 39 003	Eltville am Rhein, Stadt	65343 *	46,77	16 813	360
836	06 6 33 013	Hofgeismar, Stadt	34369	86,39	16 804	195
837	15 1 54 002	Bitterfeld, Stadt	06749	27,83	16 803	604
838	07 1 37 203	Bendorf, Stadt	56170	24,07	16 794	700
839	06 6 35 002	Bad Arolsen, Stadt	34454	126,36	16 773	133
840	03 1 54 013	Königsutter am Elm, Stadt	38154	130,57	16 770	129
841	08 4 37 104	Sigmaringen, Stadt	72488	92,85	16 728	180
842	09 1 87 150	Kolbermoor, Stadt	83059	19,70	16 720	849
843	10 0 42 112	Losheim am See	66679	96,79	16 690	173
844	09 1 73 112	Bad Tölz, Stadt	83646	30,81	16 682	542
845	14 2 92 210	Kamenz, Stadt	01917	20,16	16 678	830
846	13 0 61 004	Bergen auf Rügen, Stadt	18528	41,78	16 657	399
847	06 4 35 025	Schlüchtern, Stadt	36381	113,29	16 639	147
848	09 5 77 136	Gunzenhausen, Stadt	91710	82,73	16 630	201
849	14 3 83 340	Wurzen, Stadt	04808	23,53	16 624	707
850	06 6 36 016	Witzenhausen, Stadt	37213 *	126,69	16 598	131
851	05 9 70 020	Hilchenbach, Stadt	57271	80,85	16 585	205
852	03 4 61 002	Brake (Unterweser), Stadt	26919	38,17	16 568	435
853	05 3 74 032	Nümbrecht	51588	71,78	16 547	231
854	09 2 75 154	Vilshofen, Stadt	94474	86,38	16 546	192
855	08 1 15 041	Renningen, Stadt	71272	31,13	16 542	532
856	09 1 84 123	Haar	85540	12,90	16 538	1 282
857	09 1 78 145	Neufahrn b. Freising	85375	45,52	16 497	363
858	14 1 82 280	Mittweida, Stadt	09648	32,06	16 489	515
859	08 2 37 004	Baiersbrunn	72270	189,69	16 469	87
860	13 0 59 002	Anklam, Stadt	17389	41,29	16 429	399
861	03 4 58 014	Wildeshausen, Stadt	27793	89,48	16 426	184
862	09 1 72 114	Bad Reichenhall, Stadt	83435	39,44	16 417	417
863	10 0 42 111	Beckingen	66701	51,63	16 417	318
864	09 1 84 145	Taufkirchen	82024	22,02	16 402	746
865	06 4 32 022	Seeheim-Jugenheim	64342	28,00	16 400	586
866	08 3 35 079	Stockach, Stadt	78333	69,74	16 384	235
867	05 5 54 016	Gescher, Stadt	48712	80,78	16 382	203
868	05 7 70 012	Hille	32479	102,99	16 379	159
869	09 1 78 143	Moosburg a.d. Isar, Stadt	85368	43,83	16 373	374
870	05 9 58 036	Olsberg, Stadt	59939	117,90	16 368	139
871	06 5 34 011	Kirchhain, Stadt	35274	90,92	16 367	180
872	09 1 73 147	Wolfartshausen, Stadt	82515	9,14	16 360	1 798
873	07 1 31 070	Remagen, Stadt	53424	33,16	16 354	494

1) * Bedeutet daß die Gemeinde mehrere Postleitzahlen hat;
die hier genannte ist diejenige des Verwaltungssitzes der Gemeinde.

5 Gemeinden mit 5 000 Einwohnern und mehr nach Einwohnergrößenklassen
mit ihrer Postleitzahl, Fläche, Bevölkerung und Bevölkerungsdichte am 31.12.1997

Lfd. Nr.	Schlüssel- nummer	Gemeinde	Post- leitz- zahl 1)	Fläche km 2	Bevölkerung	Ein- wohner je km 2
874	07 1 40 501	Boppard, Stadt	56154	75,13	16 339	218
875	06 4 32 002	Babenhausen, Stadt	64832	66,87	16 322	244
876	03 2 51 012	Diepholz, Stadt	49356	104,44	16 321	156
877	14 2 86 230	Löbau, Stadt	02708	37,05	16 302	441
878	09 7 72 125	Bobingen, Stadt	86399	50,34	16 288	324
879	03 3 52 032	Loxstedt	27612	156,53	16 246	104
880	01 0 55 040	Stockelsdorf	23617	56,69	16 221	287
881	09 6 77 155	Lohr a. Main, Stadt	97816	90,44	16 178	179
882	01 0 62 018	Glinde, Stadt	21509	11,22	16 142	1 441
883	09 1 87 117	Bad Aibling, Stadt	83043	41,55	16 098	388
884	12 0 65 144	Hohen Neuendorf	16540	37,45	16 089	430
885	05 3 74 016	Hückeswagen, Stadt	42499	50,46	16 084	319
886	08 1 17 018	Ebersbach an der Fils, Stadt	73061	26,27	16 072	613
887	14 1 82 120	Frankenberg, Stadt	09669	47,75	16 072	337
888	03 1 53 004	Clausthal-Zellerfeld, Bergstadt	38678	33,96	16 051	473
889	08 3 37 096	Bad Säckingen, Stadt	79713	25,34	16 026	633
890	12 0 69 616	Teltow, Stadt	14513	21,53	16 021	745
891	06 4 36 006	Hochheim am Main, Stadt	65239	19,43	16 018	826
892	03 4 57 018	Rhauderfehn	26817	102,91	16 011	156
893	08 2 15 096	Karlsbad	76307	38,01	15 952	420
894	05 1 66 008	Grefrath	47929	30,98	15 910	515
895	01 0 60 005	Bad Segeberg, Stadt	23795	18,88	15 888	845
896	06 6 31 017	Künzell	36093	30,29	15 886	526
897	03 1 56 009	Herzberg am Harz, Stadt	37412	71,88	15 880	221
898	05 7 66 036	Kalletal	32689	112,43	15 878	141
899	09 5 76 151	Wendelstein, Markt	90530	49,88	15 854	318
900	01 0 55 032	Neustadt in Holstein, Stadt	23730	19,74	15 815	803
901	08 2 26 013	Eberbach, Stadt	69412	81,16	15 757	194
902	05 3 66 040	Weilerswist	53919	57,25	15 756	275
903	09 2 73 137	Kelheim, Stadt	93309	76,79	15 748	205
904	05 7 62 008	Beverungen, Stadt	37688	97,85	15 733	161
905	06 6 32 003	Bebra, Stadt	36179	93,63	15 733	168
906	05 7 58 020	Kirchlengern	32278	33,78	15 713	466
907	10 0 43 115	Ottweiler, Stadt	66564	45,51	15 712	345
908	09 6 73 114	Bad Neustadt a.d. Saale, Stadt	97616	36,95	15 711	426
909	10 0 44 114	Rehlingen-Siersburg	66780	61,16	15 707	257
910	09 1 85 158	Schrobenhausen, Stadt	86529	75,23	15 697	209
911	08 1 16 071	Wendlingen am Neckar, Stadt	73240	12,15	15 694	1 297
912	05 7 58 032	Spenge, Stadt	32139	40,24	15 670	390
913	06 6 31 015	Hünfeld, Stadt	36088	119,75	15 668	131
914	05 7 66 048	Leopoldshöhe	33818	36,94	15 654	424
915	06 4 33 005	Ginsheim-Gustavsburg	65462	13,94	15 648	1 126
916	05 7 54 020	Herzebrock-Clarholz	33442	79,28	15 575	197
917	15 3 55 040	Oschersleben (Bode), Stadt	39387	48,85	15 573	319
918	09 1 88 121	Gilching	82205	31,50	15 536	493
919	01 0 56 018	Halstenbek	25469	12,58	15 531	1 242
920	06 4 32 016	Ober-Ramstadt, Stadt	64372	41,88	15 525	371
921	05 9 70 028	Bad Laasphe, Stadt	57334	135,76	15 496	114
922	06 4 31 005	Bürstadt, Stadt	68642	34,46	15 486	450
923	14 2 92 445	Radeberg, Stadt	01454	19,11	15 458	809
924	05 7 74 024	Hövelhof	33161	70,64	15 443	219
925	03 2 51 007	Bassum, Stadt	27211	168,55	15 432	92
926	06 4 34 005	Königstein im Taunus, Stadt	61462	25,07	15 423	617
927	08 1 28 139	Lauda-Königshofen, Stadt	97922	94,49	15 414	163
928	06 6 34 009	Homberg (Efze), Kreisstadt	34576	99,98	15 386	154
929	05 9 74 016	Erwitte, Stadt	59597	89,29	15 366	172
930	05 1 66 004	Brüggen	41379	61,23	15 355	251
931	09 1 90 141	Penzberg, Stadt	82377	25,72	15 310	596
932	09 6 71 122	Großostheim, Markt	63762	44,31	15 309	346
933	01 0 57 062	Preetz, Stadt	24211	14,40	15 302	1 063
934	09 6 77 148	Karlstadt, Stadt	97753	97,96	15 291	156
935	05 3 70 036	Wassenberg, Stadt	41849	42,41	15 283	360
936	16 0 61 064	Leinefelde, Stadt	37327	18,58	15 280	826
937	10 0 41 516	Quierschied	66287	20,22	15 238	754
938	09 1 87 122	Bruckmühl, Markt	83052	50,22	15 193	303
939	05 7 70 040	Rahden, Stadt	32369	137,63	15 150	110
940	05 9 58 048	Winterberg, Stadt	59955	147,86	15 149	102
941	03 4 57 021	Weener, Stadt	26826	81,39	15 146	186
942	10 0 41 517	Riegelsberg	66292	14,70	15 140	1 030

1) * Bedeutet daß die Gemeinde mehrere Postleitzahlen hat;
die hier genannte ist diejenige des Verwaltungssitzes der Gemeinde.

5 Gemeinden mit 5 000 Einwohnern und mehr nach Einwohnergrößenklassen
mit ihrer Postleitzahl, Fläche, Bevölkerung und Bevölkerungsdichte am 31.12.1997

Lfd. Nr.	Schlüssel- nummer	Gemeinde	Post- leit- zahl 1)	Fläche km 2	Bevölkerung	Ein- wohner je km 2
943	03 4 60 002	Damme, Stadt	49401	104,45	15 125	145
944	03 4 58 013	Wardenburg	26203	118,66	15 120	127
945	03 1 57 007	Vechelde	38159	75,88	15 094	199
946	09 1 72 118	Freilassing, Stadt	83395	14,79	15 080	1 026
947	09 7 75 129	Illertissen, Stadt	89257	36,30	15 068	415
948	06 6 32 018	Rotenburg a.d. Fulda, Stadt	36199	79,84	15 063	189
949	06 4 38 004	Hainburg	63512	15,94	15 059	947
950	12 0 61 316	Lübben/Spreewald, Stadt	15907	118,93	15 054	127
951	10 0 43 117	Spiesen-Elversberg	66583	11,40	15 040	1 319
952	03 4 59 003	Bad Essen	49152	103,31	14 980	145
953	16 0 76 087	Zeulenroda, Stadt	07937	48,84	14 959	307
954	13 0 59 101	Wolgast, Stadt	17438	19,20	14 942	778
955	05 1 54 052	Straelen, Stadt	47638	74,07	14 933	202
956	14 1 73 100	Hohenstein-Ernstthal, Stadt	09337	8,31	14 912	1 797
957	03 3 61 009	Oyten	28876	63,47	14 904	235
958	15 3 64 023	Thale, Stadt	06502	29,23	14 898	510
959	09 1 84 119	Garching b. München, Stadt	85748	28,16	14 869	529
960	16 0 75 085	Pöbneck, Stadt	07381	24,45	14 854	609
961	05 7 74 008	Bad Lippspringe, Stadt	33175	50,98	14 846	292
962	15 3 58 014	Genthin, Stadt	39307	62,63	14 835	237
963	05 3 54 028	Simmerath	52152	111,45	14 832	133
964	08 1 18 078	Freiberg am Neckar, Stadt	71691	13,14	14 817	1 131
965	05 9 70 008	Burbach	57299	79,66	14 799	186
966	09 5 74 112	Altldorf b. Nürnberg, Stadt	90518	48,60	14 786	304
967	01 0 55 035	Ratekau	23626	59,60	14 784	248
968	03 2 53 005	Gehrden, Stadt	30989	43,10	14 744	342
969	06 6 34 005	Fritzlar, Stadt	34560	88,79	14 739	166
970	05 9 70 036	Neunkirchen	57290	39,60	14 715	372
971	08 3 25 045	Oberndorf am Neckar, Stadt	78727	55,93	14 711	263
972	06 5 35 011	Lauterbach (Hessen), Kreisstadt	36341	102,00	14 693	144
973	06 4 39 011	Niedernhausen	65527	35,25	14 619	415
974	08 2 16 017	Gernsbach, Stadt	76593	82,09	14 612	178
975	08 3 27 049	Trossingen, Stadt	78647	24,20	14 590	603
976	08 1 19 093	Kernen im Remstal	71394	15,05	14 589	973
977	08 4 25 141	Blaustein	89134	55,61	14 585	262
978	09 3 75 190	Regenstauf, Markt	93128	99,56	14 582	147
979	06 4 35 009	Freigericht	63579	33,42	14 553	436
980	06 4 33 007	Kelsterbach, Stadt	65451	15,39	14 544	951
981	15 3 70 029	Gardelegen, Stadt	39638	67,98	14 508	214
982	03 1 54 019	Schönningen, Stadt	38364	35,36	14 494	411
983	05 5 58 004	Ascheberg	59387	106,28	14 483	136
984	03 4 56 001	Bad Bentheim, Stadt	48455	99,95	14 471	145
985	08 2 15 102	Eggenstein-Leopoldshafen	76344	26,11	14 455	554
986	08 2 26 056	Neckargemünd, Stadt	69151	26,15	14 434	553
987	08 2 15 097	Kraichtal, Stadt	76703	80,56	14 412	179
988	15 1 51 053	Roßlau (Elbe), Stadt	06862	31,33	14 405	460
989	05 3 82 036	Much	53804	78,08	14 398	185
990	14 1 73 130	Lichtenstein/Sa., Stadt	09350	15,42	14 397	935
991	08 3 15 006	Bad Krozingen	79189	35,66	14 392	404
992	14 3 79 710	Taucha, Stadt	04425	33,13	14 382	435
993	08 1 26 046	Künzelsau, Stadt	74653	75,15	14 359	191
994	09 4 72 175	Pegnitz, Stadt	91257	99,98	14 359	144
995	03 2 54 005	Bad Salzdetfurth, Stadt	31162	67,10	14 352	214
996	05 3 78 020	Odenthal	51519	39,97	14 335	359
997	09 7 72 202	Stadtbergen, Markt	86391	11,50	14 319	1 245
998	08 1 19 044	Murrhardt, Stadt	71540	71,14	14 298	201
999	14 2 72 020	Bischofswerda, Stadt	01877	46,26	14 289	309
1 000	06 4 34 007	Neu-Anspach	61267	36,14	14 287	396
1 001	08 4 36 049	Isny im Allgäu, Stadt	88316	85,37	14 286	167
1 002	06 6 31 020	Petersberg	36100	35,51	14 284	402
1 003	06 4 32 004	Dieburg, Stadt	64807	23,60	14 283	605
1 004	06 6 34 001	Borken (Hessen), Stadt	34582	82,31	14 267	173
1 005	06 4 36 011	Schwalbach am Taunus, Stadt	65824	6,47	14 252	2 227
1 006	13 0 52 018	Demmin, Hansestadt	17109	70,05	14 247	204
1 007	09 7 80 124	Immenstadt i. Allgäu, Stadt	87509	81,51	14 199	174
1 008	06 5 34 004	Biedenkopf, Stadt	35216	90,33	14 198	157
1 009	05 7 70 044	Stemwede	32351	165,40	14 188	86
1 010	08 1 18 050	Markgröningen, Stadt	71706	28,16	14 178	505
1 011	03 4 59 020	Hagen am Teutoburger Wald	49170	34,50	14 176	411

1) * Bedeutet daß die Gemeinde mehrere Postleitzahlen hat;
die hier genannte ist diejenige des Verwaltungssitzes der Gemeinde.

5 Gemeinden mit 5 000 Einwohnern und mehr nach Einwohnergrößenklassen
mit ihrer Postleitzahl, Fläche, Bevölkerung und Bevölkerungsdichte am 31.12.1997

Lfd. Nr.	Schlüssel- nummer	Gemeinde	Post- leitz- zahl 1)	Fläche km 2	Bevölkerung	Ein- wohner je km 2
1 012	06 5 31 006	Grünberg, Stadt	35305	89,25	14 166	159
1 013	06 6 36 006	Hessisch Lichtenau, Stadt	37235	105,87	14 146	134
1 014	12 0 70 296	Perleberg, Stadt	19348	137,79	14 141	103
1 015	09 5 72 121	Eckental, Markt	90542	29,75	14 139	476
1 016	08 4 36 010	Bad Wurzach, Stadt	88410	182,26	14 137	78
1 017	08 3 26 052	Sankt Georgen im Schwarzwald, Stadt	78112	59,85	14 107	236
1 018	03 4 59 008	Beim	49191	46,67	14 106	303
1 019	03 4 58 010	Hude (Oldenburg)	27798	124,64	14 103	113
1 020	06 6 34 014	Melsungen, Stadt	34212	63,10	14 094	223
1 021	10 0 44 116	Saarwellingen	66793	41,65	14 090	339
1 022	01 0 51 011	Brunsbüttel, Stadt	25541	65,24	14 084	216
1 023	08 1 18 049	Marbach am Neckar, Stadt	71672	18,06	14 048	780
1 024	08 4 15 053	Münsingen, Stadt	72525	116,02	14 024	121
1 025	12 0 73 572	Templin, Stadt	17268	95,04	14 022	148
1 026	12 0 72 169	Jüterbog, Stadt	14913	175,70	14 021	80
1 027	08 2 26 009	Brühl	68782	10,19	14 012	1 387
1 028	05 3 66 036	Schleiden, Stadt	53937	122,08	13 999	115
1 029	09 5 73 127	Stein, Stadt	90547	19,52	13 993	718
1 030	09 4 73 159	Rödental, Stadt	96472	49,97	13 982	280
1 031	06 4 35 012	Gründau	63584	68,07	13 933	205
1 032	09 2 75 141	Pocking, Stadt	94060	68,82	13 925	202
1 033	06 5 32 001	ABlar, Stadt	35614	43,57	13 921	320
1 034	03 3 51 004	Bergen, Stadt	29303	163,74	13 905	85
1 035	08 2 26 095	Walldorf, Stadt	69190	19,91	13 887	698
1 036	08 1 25 013	Brackenheim, Stadt	74336	45,74	13 881	304
1 037	09 7 78 173	Mindelheim, Stadt	87719	56,45	13 863	246
1 038	03 4 59 012	Bissendorf	49143	96,37	13 834	144
1 039	05 3 58 036	Linnich, Stadt	52441	65,44	13 830	211
1 040	09 5 74 123	Feucht, Markt	90537	9,59	13 830	1 456
1 041	08 2 26 105	Edingen-Neckarhausen	68535	12,04	13 825	1 152
1 042	08 2 26 076	Sandhausen	69207	14,55	13 809	952
1 043	03 1 53 007	Langelsheim, Stadt	38685	48,72	13 790	283
1 044	06 5 33 003	Bad Camberg, Stadt	65520	54,64	13 738	252
1 045	06 5 32 021	Solms, Stadt	35606	34,05	13 737	404
1 046	12 0 68 468	Wittstock/Dosse, Stadt	16909	96,93	13 719	142
1 047	06 5 33 017	Weilburg, Stadt	35781	57,41	13 664	238
1 048	09 1 82 120	Holzkirchen, Markt	83607	48,27	13 620	283
1 049	05 3 58 048	Niederzier	52382	63,40	13 617	215
1 050	08 1 16 056	Plochingen, Stadt	73207	10,65	13 616	1 285
1 051	08 3 36 105	Grenzach-Wyhlen	79639	17,32	13 613	787
1 052	05 1 70 016	Hünxe	46569	106,80	13 591	127
1 053	14 3 79 680	Schkeuditz, Stadt	04435	27,88	13 590	489
1 054	08 2 26 082	Schriesheim, Stadt	69198	31,67	13 584	430
1 055	08 1 17 051	Uhingen, Stadt	73066	24,79	13 576	550
1 056	09 7 77 129	Füssen, Stadt	87629	43,49	13 560	312
1 057	03 4 55 007	Jever, Stadt	26441	41,86	13 550	324
1 058	05 5 70 016	Drensteinfurt, Stadt	48317	106,39	13 548	127
1 059	06 4 32 014	Mühlital	64367	25,33	13 544	535
1 060	03 3 61 006	Langwedel, Flecken	27299	76,12	13 534	178
1 061	01 0 56 043	Rellingen	25462	13,19	13 501	1 031
1 062	03 3 56 008	Ritterhude	27721	32,83	13 500	412
1 063	08 2 26 018	Eppelheim	69214	5,70	13 479	2 365
1 064	09 1 84 130	Ismaning	85737	40,18	13 478	336
1 065	05 3 58 004	Aldenhoven	52457	44,30	13 472	304
1 066	05 1 66 020	Niederkrüchten	41372	67,07	13 459	201
1 067	05 7 62 032	Steinheim, Stadt	32839	75,68	13 457	178
1 068	09 5 77 173	Treuchtlingen, Stadt	91757	103,38	13 429	130
1 069	06 4 34 011	Usingen, Stadt	61250	55,83	13 425	241
1 070	10 0 46 118	Tholey	66636	57,56	13 423	233
1 071	06 6 33 028	Wolfhagen, Stadt	34466	111,95	13 417	120
1 072	08 1 19 090	Remshalden	73630	15,15	13 415	888
1 073	09 7 78 116	Bad Wörishofen, Stadt	86825	57,79	13 413	232
1 074	08 2 15 046	Malsch	76316	51,24	13 412	262
1 075	06 6 33 017	Lohfelden	34253	16,57	13 399	812
1 076	09 6 71 130	Hösbach, Markt	63768	30,59	13 394	439
1 077	06 4 35 002	Bad Soden-Salmünster, Stadt	63628	58,60	13 382	228
1 078	13 0 62 043	Pasewalk, Stadt	17309	54,99	13 378	244
1 079	06 5 31 011	Lich, Stadt	35423	77,63	13 339	172
1 080	05 1 70 036	Schermbeck	46514	110,74	13 319	120

1) * Bedeutet daß die Gemeinde mehrere Postleitzahlen hat;
die hier genannte ist diejenige des Verwaltungssitzes der Gemeinde.

5 Gemeinden mit 5 000 Einwohnern und mehr nach Einwohnergrößenklassen
mit ihrer Postleitzahl, Fläche, Bevölkerung und Bevölkerungsdichte am 31.12.1997

Lfd. Nr.	Schlüssel- nummer	Gemeinde	Post- leit- zahl 1)	Fläche km 2	Bevölkerung	Ein- wohner je km 2
1 081	06 4 32 015	Münster	64839	20,79	13 314	643
1 082	06 4 36 002	Eppstein, Stadt	65817	24,21	13 308	550
1 083	05 7 66 028	Extental	32699	92,53	13 303	144
1 084	08 3 37 116	Wehr, Stadt	79664	35,66	13 300	374
1 085	05 3 58 032	Langerwehe	52379	41,49	13 297	321
1 086	01 0 57 057	Pfönn, Stadt	24306	35,94	13 270	370
1 087	16 0 77 043	Schmölln, Stadt	04626	41,51	13 269	320
1 088	08 4 25 072	Langenau, Stadt	89129	75,00	13 267	177
1 089	07 3 32 024	Grünstadt, Stadt	67269	18,09	13 261	737
1 090	14 1 88 230	Stollberg/Erzgeb., Stadt	09366	30,68	13 208	432
1 091	05 5 54 044	Reken	48734	77,36	13 199	171
1 092	03 2 53 019	Wennigsen (Deister)	30974	53,78	13 189	246
1 093	09 5 72 135	Höchstädt a.d. Aisch, Stadt	91315	70,88	13 158	186
1 094	09 1 84 120	Gräfelting	82166	9,58	13 138	1 383
1 095	08 4 17 013	Burladingen, Stadt	72393	123,32	13 137	107
1 096	03 1 52 004	Bovenden, Flecken	37120	63,54	13 136	207
1 097	09 2 73 147	Mainburg, Stadt	84048	61,65	13 128	213
1 098	10 0 41 514	Kleinblittersdorf	66271	27,29	13 112	482
1 099	05 1 54 024	Kalkar, Stadt	47546	88,23	13 109	149
1 100	05 3 74 024	Marlenheide	51709	54,99	13 101	239
1 101	08 1 35 020	Herbrechtingen, Stadt	89542	58,63	13 093	223
1 102	05 9 66 016	Kirchhundem	57399	147,89	13 085	89
1 103	05 5 70 048	Wadersloh	59329	117,03	13 082	112
1 104	03 4 52 014	Krummhörn	26736	159,20	13 079	82
1 105	05 7 70 016	Hüllhorst	32609	44,73	13 065	292
1 106	06 4 32 011	Groß-Zimmern	64846	20,77	13 058	631
1 107	01 0 53 100	Ratzburg, Stadt	23909	30,29	13 048	432
1 108	01 0 53 116	Schwarzenbek, Stadt	21493	11,56	13 045	1 134
1 109	08 4 37 088	Pfullendorf, Stadt	88630	90,56	13 030	144
1 110	09 7 75 162	Vöhringen, Stadt	89269	23,26	13 025	561
1 111	06 4 33 003	Büttelborn	64572	30,01	13 005	434
1 112	03 2 53 012	Pattensen, Stadt	30982	67,00	12 990	194
1 113	05 7 70 036	Preußisch Oldendorf, Stadt	32361	69,68	12 990	187
1 114	06 5 31 003	Buseck	35418	38,67	12 988	336
1 115	06 4 37 006	Erbach, Kreisstadt	64711	61,53	12 984	211
1 116	12 0 64 336	Neuenhagen bei Berlin	15366	19,57	12 982	666
1 117	03 4 51 008	Wiefelstede	26215	106,00	12 972	122
1 118	03 3 52 050	Schiffdorf	27619	113,71	12 962	114
1 119	15 3 67 006	Calbe (Saale), Stadt	39240	56,57	12 950	229
1 120	08 1 28 115	Tauberbischofsheim, Stadt	97941	69,02	12 941	188
1 121	16 0 66 092	Zella-Mehlis, Stadt	98544	28,09	12 941	462
1 122	14 1 78 470	Oelsnitz, Stadt	08606	53,47	12 936	242
1 123	03 4 53 011	Löningen, Stadt	49624	143,20	12 877	90
1 124	08 1 25 110	Obersulm	74182	31,07	12 876	415
1 125	05 5 66 060	Neuenkirchen	48485	48,29	12 875	267
1 126	09 6 74 147	Haßfurt, Stadt	97437	52,75	12 843	244
1 127	06 5 31 008	Hungen, Stadt	35410	86,75	12 795	148
1 128	08 2 26 037	Ketsch	68775	16,52	12 787	775
1 129	03 2 54 026	Nordstemmen	31171	60,11	12 784	213
1 130	13 0 54 069	Ludwigslust, Stadt	19288	48,62	12 780	263
1 131	01 0 62 006	Bargteheide, Stadt	22941	15,83	12 740	806
1 132	03 3 53 035	Tostedt	21255	48,24	12 728	264
1 133	06 6 33 009	Fulda	34233	33,68	12 721	379
1 134	12 0 69 304	Kleinmachnow	14532	11,91	12 715	1 068
1 135	14 1 82 060	Burgstädt, Stadt	09217	25,76	12 697	494
1 136	12 0 66 112	Großräschen, Stadt	01983	42,07	12 670	302
1 137	08 4 35 035	Meckenbeuren	88074	31,90	12 667	397
1 138	05 9 74 056	Wickede (Ruhr)	58739	25,20	12 665	503
1 139	08 2 26 031	Hemsbach, Stadt	69502	12,86	12 656	989
1 140	09 1 76 123	Eichstätt, Stadt	85072	47,79	12 656	265
1 141	05 3 54 020	Monschau, Stadt	52156	94,61	12 643	134
1 142	09 2 79 122	Landau a.d. Isar, Stadt	94405	84,50	12 636	150
1 143	03 4 59 013	Bohmte	49163	110,75	12 623	114
1 144	09 2 77 116	Eggenfelden, Stadt	84307	44,50	12 608	283
1 145	05 5 70 040	Sendenhorst, Stadt	48324	96,64	12 607	131
1 146	09 1 71 111	Altötting, Stadt	84503	21,71	12 607	581
1 147	05 7 74 012	Borchen	33178	77,11	12 603	163
1 148	07 2 32 018	Bitburg, Stadt	54634	47,54	12 577	265
1 149	07 1 43 048	Montabaur, Stadt	56410	33,59	12 574	375

1) * Bedeutet daß die Gemeinde mehrere Postleitzahlen hat;
die hier genannte ist diejenige des Verwaltungssitzes der Gemeinde.

5 Gemeinden mit 5 000 Einwohnern und mehr nach Einwohnergrößenklassen
mit ihrer Postleitzahl, Fläche, Bevölkerung und Bevölkerungsdichte am 31.12.1997

Lfd. Nr.	Schlüssel- nummer	Gemeinde	Post- leitzahl 1)	Fläche km 2	Bevölkerung	Ein- wohner je km 2
1 150	03 1 56 002	Bad Lauterberg im Harz, Stadt	37431	41,54	12 572	303
1 151	05 5 70 036	Sassenberg, Stadt	48336	78,02	12 550	161
1 152	09 2 76 138	Regen, Stadt	94209	65,15	12 543	193
1 153	09 7 74 150	Krumbach (Schwaben), Stadt	86381	44,74	12 521	280
1 154	12 0 69 656	Werder (Havel), Stadt	14542	27,59	12 502	455
1 155	08 1 36 010	Bopfingen, Stadt	73441	77,00	12 499	162
1 156	06 5 34 010	Gladenbach, Stadt	35075	72,28	12 495	173
1 157	03 2 51 040	Suldingen, Stadt	27232	110,61	12 491	113
1 158	08 4 15 078	Bad Urach, Stadt	72574	55,50	12 480	225
1 159	06 4 33 002	Bischofsheim	65474	9,03	12 473	1 386
1 160	08 2 15 064	Östringen, Stadt	76684	53,22	12 470	234
1 161	09 2 75 126	Hauzenberg, Stadt	94051	82,83	12 460	150
1 162	06 4 35 017	Langenselbold, Stadt	63505	26,26	12 456	475
1 163	09 5 74 152	Röthenbach a.d. Pegnitz, Stadt	90552	14,27	12 454	877
1 164	07 3 38 019	Mutterstadt	67112	20,49	12 453	610
1 165	05 1 54 004	Bedburg-Hau	47551	61,30	12 448	203
1 166	08 3 16 009	Denzlingen	79211	16,95	12 447	737
1 167	03 1 51 040	Wittingen, Stadt	29378 *	225,07	12 446	55
1 168	08 3 17 031	Friesenheim	77948	46,60	12 443	267
1 169	03 4 58 007	Großenkneten	26197	176,16	12 441	71
1 170	09 7 75 164	Weißenhorn, Stadt	89264	53,41	12 438	233
1 171	16 0 69 024	Hildburghausen, Stadt	98646	72,92	12 436	171
1 172	13 0 54 043	Hagenow, Stadt	19230	67,44	12 434	184
1 173	08 4 25 039	Erbach	89155	63,29	12 406	196
1 174	09 7 72 200	Schwabmünchen, Stadt	86830	55,52	12 402	223
1 175	03 3 53 029	Rosengarten	21224	63,67	12 400	195
1 176	01 0 61 029	Glückstadt, Stadt	25348	22,78	12 396	546
1 177	01 0 56 048	Tornesch	25436	20,96	12 393	593
1 178	08 3 15 015	Breisach am Rhein, Stadt	79206	54,59	12 391	227
1 179	08 3 25 057	Sulz am Neckar, Stadt	72172	87,60	12 389	141
1 180	09 1 84 131	Kirchheim b. München	85551	15,51	12 385	799
1 181	08 2 15 110	Waldbronn	76337	11,35	12 372	1 095
1 182	03 4 53 013	Saterland	26683	123,63	12 371	100
1 183	13 0 57 036	Grimmen, Stadt	18507	30,14	12 351	410
1 184	05 1 70 004	Alpen	46519	59,54	12 342	207
1 185	05 9 74 024	Lippetal	59510	126,58	12 326	97
1 186	08 2 15 066	Philippsburg, Stadt	76661	50,56	12 311	244
1 187	06 4 35 007	Erlensee	63526	18,59	12 311	665
1 188	05 9 62 048	Neuenrade, Stadt	58809	54,12	12 310	228
1 189	14 1 77 120	Flöha, Stadt	09557	18,53	12 309	665
1 190	09 5 76 127	Hilpoltstein, Stadt	91161	89,42	12 302	138
1 191	01 0 58 092	Kronshagen	24119	5,35	12 299	2 321
1 192	05 1 62 028	Rommerskirchen	41569	60,08	12 297	205
1 193	03 4 52 006	Großefehn	26629	127,22	12 284	97
1 194	09 6 72 127	Hammelburg, Stadt	97762	128,89	12 280	95
1 195	06 6 33 015	Kaufungen	34260	26,13	12 280	470
1 196	14 2 84 280	Niesky, Stadt	02906	53,60	12 274	229
1 197	09 5 75 153	Neustadt a.d. Aisch, Stadt	91413	61,22	12 265	200
1 198	05 9 58 008	Bestwig	59909	69,36	12 265	177
1 199	05 1 54 028	Kerken	47647	58,01	12 249	211
1 200	03 2 52 001	Aerzen, Flecken	31855	105,07	12 247	117
1 201	03 2 51 042	Twistringen, Stadt	27239	114,22	12 238	107
1 202	05 9 74 048	Welter	59514	85,60	12 225	143
1 203	06 4 33 014	Trebur	65468	50,14	12 215	244
1 204	12 0 67 124	Erkner	15537	16,59	12 209	740
1 205	08 1 27 025	Gaildorf, Stadt	74405	62,56	12 208	195
1 206	03 4 59 030	Quakenbrück, Stadt	49610	17,95	12 207	682
1 207	14 1 81 280	Olbernhau, Stadt	09526	70,42	12 190	173
1 208	05 5 54 064	Velen	46342	71,89	12 190	170
1 209	05 9 62 056	Schalksmühle	58579	38,20	12 190	319
1 210	06 5 34 007	Dautphetal	35232	72,03	12 168	169
1 211	09 6 71 143	Mömbis, Markt	63776	35,89	12 168	340
1 212	12 0 65 332	Velten, Stadt	16727	22,98	12 161	531
1 213	08 1 16 072	Wernau (Neckar), Stadt	73249	10,90	12 159	1 116
1 214	06 5 31 018	Wettenberg	35435	42,97	12 147	283
1 215	09 1 77 115	Dorfen, Stadt	84405	99,60	12 123	122
1 216	09 5 74 132	Hersbruck, Stadt	91217	22,90	12 113	529
1 217	15 2 61 003	Bad Dürrenberg, Stadt	06231	17,49	12 102	696
1 218	05 9 66 008	Droishagen, Stadt	57489	67,11	12 101	180

1) * Bedeutet daß die Gemeinde mehrere Postleitzahlen hat;
die hier genannte ist diejenige des Verwaltungssitzes der Gemeinde.

5 Gemeinden mit 5 000 Einwohnern und mehr nach Einwohnergrößenklassen
mit ihrer Postleitzahl, Fläche, Bevölkerung und Bevölkerungsdichte am 31.12.1997

Lfd. Nr.	Schlüssel- nummer	Gemeinde	Post- leit- zahl 1)	Fläche km 2	Bevölkerung	Ein- wohner je km 2
1 219	14 2 87 270	Neustadt i. Sa., Stadt	01844	24,12	12 095	502
1 220	10 0 42 114	Mettlach	66693	77,97	12 084	155
1 221	03 4 52 025	Wiesmoor	26639	82,96	12 072	146
1 222	06 5 33 007	Hadamar, Stadt	65589	40,99	12 070	295
1 223	08 2 15 084	Ubstadt-Weiher	76698	36,48	12 069	332
1 224	09 2 73 152	Neustadt a.d. Donau, Stadt	93333	93,57	12 068	129
1 225	09 2 73 111	Abensberg, Stadt	93326	60,28	12 053	200
1 226	09 5 75 112	Bad Windsheim, Stadt	91438	78,25	12 039	154
1 227	13 0 61 035	Sassnitz, Stadt	18546	46,07	12 037	262
1 228	05 9 62 008	Balve, Stadt	58802	74,76	12 027	161
1 229	03 1 57 003	Ilse	31241	28,45	12 026	423
1 230	05 5 66 048	Lotte	49504	37,65	12 023	320
1 231	05 1 54 020	Issum	47661	54,51	12 017	220
1 232	05 5 66 056	Mettingen	49497	40,61	12 017	296
1 233	03 4 54 019	Haselünne, Stadt	49740	159,15	12 013	76
1 234	06 5 31 012	Linden, Stadt	35440	22,77	12 004	529
1 235	03 3 51 024	Winsen (Aller)	29308	155,38	12 004	77
1 236	16 0 67 072	Waltershausen, Stadt	99880	30,79	11 998	391
1 237	06 4 40 001	Altensiedlung	63674	30,02	11 994	400
1 238	05 7 66 052	Lügde, Stadt	32676	88,62	11 989	135
1 239	13 0 62 058	Torgelow, Stadt	17358	49,46	11 989	243
1 240	08 3 27 046	Spaichingen, Stadt	78549	18,50	11 988	648
1 241	08 3 15 113	Titisee-Neustadt, Stadt	79822	89,66	11 981	134
1 242	09 5 71 145	Feuchtwangen, Stadt	91555	137,44	11 977	87
1 243	10 0 46 112	Marpingen	66646	39,67	11 976	302
1 244	09 2 71 146	Plattling, Stadt	94447	35,84	11 975	334
1 245	09 3 75 165	Lappersdorf, Markt	93138	31,85	11 973	377
1 246	03 4 53 001	Barßel	26676	84,34	11 971	142
1 247	09 4 75 154	Münchberg, Stadt	95213	68,77	11 952	174
1 248	09 1 90 148	Schongau, Stadt	86956	21,36	11 949	561
1 249	10 0 41 511	Friedrichsthal, Stadt	66299	9,07	11 946	1 327
1 250	03 3 57 057	Zeven, Stadt	27404	73,90	11 943	162
1 251	13 0 62 059	Ueckermünde, Stadt	17373	171,94	11 942	69
1 252	09 6 79 170	Ochsenfurt, Stadt	97199	63,55	11 937	188
1 253	08 2 25 109	Walldürn, Stadt	74731	105,88	11 936	113
1 254	03 4 58 009	Hatten	26209	103,53	11 936	115
1 255	01 0 53 083	Lauenburg/ Elbe, Stadt	21481	9,54	11 930	1 256
1 256	08 1 18 003	Asperg, Stadt	71679	5,80	11 924	2 056
1 257	08 2 26 103	Sankt Leon-Rot	68789	25,56	11 923	468
1 258	10 0 44 119	Überherrn	66802	34,30	11 914	347
1 259	06 4 39 012	Oestrich-Winkel, Stadt	65375	59,55	11 906	200
1 260	05 7 74 040	Wünnenberg, Stadt	33181	161,03	11 883	74
1 261	06 4 33 010	Raunheim, Stadt	65479	12,61	11 883	943
1 262	03 1 57 001	Edemissen	31234	103,61	11 866	115
1 263	06 4 35 029	Wächtersbach, Stadt	63607	50,80	11 865	234
1 264	08 4 25 020	Blaubeuren, Stadt	89143	79,15	11 863	150
1 265	09 5 71 193	Rothenburg ob der Tauber, Stadt	91541	41,71	11 862	284
1 266	03 3 57 041	Scheeßel	27383	149,69	11 821	79
1 267	09 1 78 120	Eching	85386	37,34	11 819	317
1 268	10 0 45 116	Mandelbachtal	66399	57,70	11 797	204
1 269	03 3 59 013	Drochtersen	21706	126,75	11 789	93
1 270	03 1 55 003	Dassel, Stadt	37586	113,02	11 785	104
1 271	09 1 90 139	Peißenberg, Markt	82380	32,69	11 783	361
1 272	08 3 26 003	Bad Dürrenheim, Stadt	78073	62,09	11 770	190
1 273	01 0 60 004	Bad Bramstedt, Stadt	24576	24,00	11 768	490
1 274	03 3 61 008	Ottersberg, Flecken	28870	99,03	11 748	119
1 275	06 5 35 016	Schotten, Stadt	63679	133,56	11 736	88
1 276	05 9 74 036	Rüthen, Stadt	59602	158,11	11 734	74
1 277	06 4 35 023	Rodenbach	63517	16,71	11 716	702
1 278	06 6 31 018	Neuhof	36119	90,28	11 705	130
1 279	06 4 32 020	Roßdorf	64380	20,60	11 698	568
1 280	03 3 58 008	Fallingb., Stadt	29683	63,17	11 689	185
1 281	09 5 71 136	Dinkelsbühl, Stadt	91550	75,22	11 668	155
1 282	08 1 35 015	Gerstetten	89547	92,42	11 668	126
1 283	09 7 71 146	Mering, Markt	86415	26,88	11 662	435
1 284	06 4 31 016	Lorsch, Stadt	64653	25,23	11 645	462
1 285	14 1 81 260	Marlenberg, Stadt	09496	73,31	11 623	159
1 286	03 1 58 006	Cremlingen	38162	59,23	11 623	196
1 287	08 4 35 034	Markdorf, Stadt	88677	40,92	11 620	284

1) * Bedeutet daß die Gemeinde mehrere Postleitzahlen hat;
die hier genannte ist diejenige des Verwaltungssitzes der Gemeinde.

5 Gemeinden mit 5 000 Einwohnern und mehr nach Einwohnergrößenklassen
mit ihrer Postleitzahl, Fläche, Bevölkerung und Bevölkerungsdichte am 31.12.1997

Lfd. Nr.	Schlüssel- nummer	Gemeinde	Post- leit- zahl 1)	Fläche km 2	Bevölkerung	Ein- wohner je km 2
1 288	06 6 34 003	Felsberg, Stadt	34587	83,27	11 616	140
1 289	06 4 31 021	Wald-Michelbach	69483	74,36	11 612	156
1 290	09 2 71 141	Osterhofen, Stadt	94486	111,14	11 606	104
1 291	03 4 52 012	Ihlow	26632	123,04	11 603	94
1 292	08 2 36 046	Niefern-Öschelbronn	75223	22,02	11 592	527
1 293	12 0 62 024	Bad Liebenwerda, Stadt	04924	138,42	11 590	84
1 294	06 5 31 009	Langgöns	35428	52,54	11 587	221
1 295	09 3 75 174	Neutraubling, Stadt	93073	9,75	11 581	1 194
1 296	09 2 77 138	Pfarrkirchen, Stadt	84347	52,26	11 579	222
1 297	09 1 79 134	Maisach	82216	53,46	11 576	217
1 298	09 1 75 122	Grafing b. München, Stadt	85567	29,57	11 561	392
1 299	08 2 26 012	Dossenheim	69221	14,14	11 560	820
1 300	03 4 60 003	Dinklage, Stadt	49413	72,65	11 559	159
1 301	09 1 90 140	Peiting, Markt	86971	75,14	11 555	154
1 302	06 4 39 004	Geisenheim, Stadt	65366	40,32	11 535	286
1 303	08 1 18 071	Tamm	71732	8,78	11 520	1 324
1 304	08 3 16 043	Teningen	79331	40,28	11 520	287
1 305	03 4 59 004	Bad Iburg, Stadt	49186	36,44	11 516	316
1 306	08 2 26 038	Ladenburg, Stadt	68526	19,00	11 512	606
1 307	03 1 53 013	Vienenburg, Stadt	38690	71,14	11 508	162
1 308	03 3 59 028	Jork	21635	62,27	11 504	185
1 309	05 7 54 052	Werther (Westf.), Stadt	33824	35,31	11 498	326
1 310	08 1 25 102	Weinsberg, Stadt	74189	22,22	11 490	518
1 311	09 1 89 157	Trostberg, Stadt	83308	51,54	11 490	223
1 312	03 2 54 020	Harsum	31177	49,92	11 482	230
1 313	03 1 55 001	Bad Gandersheim, Stadt	37581	90,43	11 480	127
1 314	08 1 26 011	Bretzfeld	74626	64,69	11 479	178
1 315	15 3 62 096	Wolmirstedt, Stadt	39326	31,74	11 468	362
1 316	09 7 76 117	Lindenberg i. Allgäu, Stadt	88161	11,85	11 458	971
1 317	09 1 80 124	Murnau a. Staffelsee, Markt	82418	38,06	11 455	301
1 318	03 2 54 008	Bockenem, Stadt	31167	109,39	11 445	105
1 319	03 1 57 005	Lengede	38268	34,09	11 444	337
1 320	01 0 62 009	Barsbüttel	22885	24,68	11 429	465
1 321	05 3 66 024	Kall	53925	66,08	11 427	173
1 322	09 6 77 131	Gemünden a. Main, Stadt	97737	75,08	11 421	152
1 323	03 1 52 021	Rosdorf	37124	66,40	11 415	172
1 324	10 0 43 113	Merchweiler	66589	12,78	11 410	898
1 325	08 3 17 026	Ettenheim, Stadt	77955	48,90	11 399	233
1 326	03 1 54 014	Lehre	38165	71,57	11 367	159
1 327	09 1 87 182	Wasserburg a. Inn, Stadt	83512	18,81	11 364	604
1 328	08 3 35 100	Rielasingen-Worblingen	78239	18,57	11 363	614
1 329	09 3 76 119	Burglengenfeld, Stadt	93133	93,28	11 346	122
1 330	08 1 19 061	Rudersberg	73635	39,37	11 346	289
1 331	09 1 84 134	Oberhaching	82041	26,60	11 337	426
1 332	05 9 74 012	Ense	59469	51,08	11 326	222
1 333	08 2 35 079	Bad Wildbad im Schwarzwald, Stadt	75323	105,27	11 300	107
1 334	08 2 15 105	Linkenheim-Hochstetten	76351	23,60	11 295	479
1 335	03 4 56 021	Schüttorf, Stadt	48465	11,23	11 290	1 008
1 336	16 0 74 018	Eisenberg, Stadt	07607	24,85	11 281	455
1 337	05 3 74 028	Morsbach	51597	55,97	11 278	202
1 338	14 2 86 070	Ebersbach/Sa., Stadt	02730	14,89	11 275	762
1 339	06 5 32 003	Braunfels, Stadt	35619	47,29	11 270	239
1 340	13 0 51 004	Bad Doberan, Stadt	18209	32,71	11 258	344
1 341	14 1 81 420	Zschopau, Stadt	09405	12,23	11 252	922
1 342	08 1 15 015	Gärtringen	71116	20,21	11 247	557
1 343	03 2 52 005	Emmerthal	31860	114,62	11 231	98
1 344	15 1 71 026	Jessen (Elster), Stadt	06917	176,21	11 230	64
1 345	09 5 74 117	Burghann	90559	39,19	11 224	287
1 346	05 5 66 072	Recke	49509	53,48	11 215	210
1 347	08 1 15 024	Holzgerlingen, Stadt	71088	13,39	11 193	842
1 348	09 3 72 153	Roding, Stadt	93426	113,80	11 183	98
1 349	08 1 17 015	Donzdorf, Stadt	73072	39,82	11 175	281
1 350	14 2 87 360	Schönfeld-Weißig	01474	41,18	11 175	272
1 351	08 2 36 071	Remchingen	75196	24,06	11 171	465
1 352	01 0 55 044	Scharbeutz	23683 *	51,76	11 161	216
1 353	06 4 35 028	Steinau an der Straße, Stadt	36396	104,95	11 120	106
1 354	08 2 26 028	Heddesheim	68542	14,71	11 115	756
1 355	13 0 58 034	Grevesmühlen, Stadt	23936	52,32	11 113	212
1 356	03 2 52 008	Salzhemmendorf, Flecken	31020	94,31	11 097	118

1) * Bedeutet daß die Gemeinde mehrere Postleitzahlen hat;
die hier genannte ist diejenige des Verwaltungssitzes der Gemeinde.

5 Gemeinden mit 5 000 Einwohnern und mehr nach Einwohnergrößenklassen
mit ihrer Postleitzahl, Fläche, Bevölkerung und Bevölkerungsdichte am 31.12.1997

Lfd. Nr.	Schlüssel- nummer	Gemeinde	Post- leit- zahl 1)	Fläche km 2	Bevölkerung	Ein- wohner je km 2
1 357	03 4 53 008	Garrel	49681	113,23	11 080	98
1 358	08 2 16 009	Durmshausen	76448	26,15	11 075	424
1 359	12 0 70 316	Pritzwalk, Stadt	16928	46,21	11 069	240
1 360	08 1 36 042	Lorch, Stadt	73547	34,29	11 061	323
1 361	08 1 19 084	Welzheim, Stadt	73642	37,98	11 028	291
1 362	03 4 55 027	Zetel	26340	81,26	11 010	136
1 363	05 5 66 092	Westerkappeln	49492	85,78	11 003	128
1 364	09 2 74 184	Vilsbiburg, Stadt	84137	68,86	10 999	160
1 365	10 0 46 114	Nohfelden	66625	100,71	10 973	109
1 366	08 1 25 056	Lauffen am Neckar, Stadt	74348	22,63	10 964	485
1 367	05 3 58 052	Nörvenich	52388	66,01	10 963	166
1 368	09 1 84 135	Oberschleißheim	85764	30,59	10 961	359
1 369	05 5 58 020	Havixbeck	48329	52,98	10 959	207
1 370	06 4 40 023	Rosbach v.d. Höhe, Stadt	61191	45,33	10 956	242
1 371	08 3 15 047	Gundelfingen	79194	14,28	10 953	771
1 372	08 2 15 099	Graben-Neudorf	76676	28,80	10 944	380
1 373	08 4 16 048	Ammerbuch	72119	48,05	10 933	228
1 374	08 1 18 070	Steinheim an der Murr, Stadt	71711	23,20	10 927	471
1 375	12 0 63 208	Nauen, Stadt	14641	60,35	10 918	181
1 376	05 9 74 008	Bad Sassendorf	59505	63,44	10 918	172
1 377	01 0 59 120	Harrislee	24955	18,84	10 907	580
1 378	05 5 58 008	Billerbeck, Stadt	48727	90,92	10 904	120
1 379	09 1 79 118	Eichenau	82223	6,95	10 882	1 577
1 380	07 1 32 006	Betzdorf, Stadt	57518	9,57	10 861	1 143
1 381	08 4 17 025	Haigerloch, Stadt	72401	76,45	10 860	142
1 382	06 4 39 002	Bad Schwalbach, Kreisstadt	65307	40,13	10 857	271
1 383	08 4 17 044	Meßstetten, Stadt	72469	76,82	10 852	141
1 384	03 2 56 025	Rehburg-Loccum, Stadt	31628	99,92	10 849	109
1 385	12 0 64 428	Rüdersdorf b. Bln.	15562	38,15	10 839	284
1 386	09 1 86 137	Manching, Markt	85077	35,48	10 821	306
1 387	06 4 31 007	Fürth	64658	38,41	10 819	282
1 388	06 4 35 026	Schöneck	61137	21,49	10 818	506
1 389	13 0 54 013	Boizenburg/ Elbe, Stadt	19258	47,25	10 816	229
1 390	09 6 77 157	Marktheidenfeld, Stadt	97828	35,70	10 811	303
1 391	07 2 31 502	Morbach	54497	122,16	10 808	89
1 392	08 1 16 047	Neuhausen auf den Fildern	73765	12,47	10 805	871
1 393	09 7 73 144	Lauingen (Donau), Stadt	89415	44,39	10 804	244
1 394	16 0 77 032	Meuselwitz, Stadt	04610	26,12	10 795	414
1 395	03 4 59 021	Hasbergen	49205	21,73	10 794	497
1 396	05 5 54 040	Raesfeld	46348	57,81	10 787	187
1 397	14 3 79 460	Markranstädt, Stadt	04420	38,00	10 778	284
1 398	07 3 38 005	Böhl-Iggelheim	67459	32,83	10 776	329
1 399	09 1 82 125	Miesbach, Stadt	83714	32,35	10 775	334
1 400	08 3 26 005	Blumberg, Stadt	78176	98,68	10 773	109
1 401	08 2 35 006	Altensteig, Stadt	72213	53,22	10 771	202
1 402	08 4 35 052	Salem	88682	62,70	10 766	172
1 403	08 1 18 007	Besigheim, Stadt	74354	17,01	10 762	633
1 404	06 5 32 009	Eschenburg	35713	45,76	10 748	235
1 405	09 2 74 126	Ergolding, Markt	84030	37,16	10 735	289
1 406	05 5 58 040	Rosendahl	48720	94,17	10 734	114
1 407	05 3 70 008	Gangelt	52538	48,73	10 732	220
1 408	03 4 54 014	Geeste	49744	133,07	10 700	80
1 409	08 1 19 042	Leutenbach	71397	14,73	10 695	728
1 410	09 4 71 145	Hirschaid, Markt	96114	40,95	10 692	261
1 411	09 4 79 169	Wunsiedel, Stadt	95632	54,89	10 682	195
1 412	14 1 78 250	Klingenthal/Sa., Stadt	08248	28,66	10 682	373
1 413	14 3 79 160	Engelsdorf	04439	20,99	10 667	510
1 414	05 5 54 032	Isselburg, Stadt	46419	42,73	10 663	250
1 415	08 3 17 153	Rheinau, Stadt	77866	73,43	10 663	145
1 416	03 3 57 051	Visselhövede, Stadt	27374	158,82	10 662	67
1 417	09 4 78 165	Staffelstein, Stadt	96231	99,39	10 657	107
1 418	12 0 65 356	Zehdenick, Stadt	16792	50,72	10 648	210
1 419	07 1 31 090	Grafschaft	53501	57,55	10 641	185
1 420	08 3 17 034	Gengenbach, Stadt	77723	61,91	10 634	172
1 421	01 0 55 028	Malente	23714	69,06	10 621	154
1 422	06 4 36 009	Kriftel	65830	6,76	10 621	1 585
1 423	03 2 57 028	Obernkirchen, Stadt	31683	32,48	10 619	328
1 424	03 4 57 020	Uplengen	26670	148,83	10 618	71
1 425	09 1 71 113	Burgkirchen a.d. Alz	84508	42,92	10 616	247

1) * Bedeutet daß die Gemeinde mehrere Postleitzahlen hat;
die hier genannte ist diejenige des Verwaltungssitzes der Gemeinde.

5 Gemeinden mit 5 000 Einwohnern und mehr nach Einwohnergrößenklassen
mit ihrer Postleitzahl, Fläche, Bevölkerung und Bevölkerungsdichte am 31.12.1997

Lfd. Nr.	Schlüssel- nummer	Gemeinde	Post- leitz- zahl 1)	Fläche km 2	Bevölkerung	Ein- wohner je km 2
1 426	05 9 74 004	Anröchte	59609	73,77	10 605	144
1 427	07 3 38 017	Limburgerhof	67117	9,00	10 601	1 178
1 428	09 7 72 177	Meitingen, Markt	86405	29,87	10 601	356
1 429	08 3 15 076	Neuenburg am Rhein, Stadt	79395	44,12	10 600	240
1 430	09 1 84 138	Planegg	82152	9,40	10 598	1 127
1 431	05 5 58 036	Olfen, Stadt	59399	52,42	10 595	202
1 432	09 2 76 148	Zwiesel, Stadt	94227	41,15	10 590	258
1 433	09 2 72 151	Waldkirchen, Stadt	94065	80,01	10 574	132
1 434	12 0 64 044	Bad Freienwalde (Oder), Stadt	16259	55,79	10 565	190
1 435	06 4 31 017	Mörlenbach	69509	27,22	10 552	388
1 436	06 5 31 010	Laubach, Stadt	35321	97,01	10 550	109
1 437	03 3 59 023	Harfeld, Flecken	21698	51,80	10 549	204
1 438	05 7 74 028	Lichtenau, Stadt	33165	192,17	10 543	55
1 439	06 5 31 016	Reiskirchen	35447	44,99	10 538	235
1 440	03 1 57 004	Lahstedt	31246	43,52	10 530	242
1 441	05 9 74 032	Mönnesee	59519	123,37	10 530	85
1 442	06 5 31 002	Biebertal	35444	43,92	10 524	240
1 443	07 1 41 029	Diez, Stadt	65582	12,41	10 523	849
1 444	14 1 91 220	Lößnitz, Stadt	08294	19,48	10 516	542
1 445	09 2 74 113	Altdorf	84032	23,03	10 513	457
1 446	08 1 25 086	Schwaigern, Stadt	74193	49,50	10 501	212
1 447	08 2 26 062	Oftersheim	68723	12,77	10 492	826
1 448	09 5 73 120	Langenzenn, Stadt	90579	46,31	10 488	227
1 449	01 0 58 034	Büdelndorf	24782	6,23	10 487	1 691
1 450	09 1 75 115	Ebersberg, Stadt	85560	40,83	10 483	257
1 451	09 1 87 165	Raubling	83064	44,27	10 480	237
1 452	14 1 88 220	Oelsnitz/Erzgeb., Stadt	09376	19,77	10 474	532
1 453	08 2 15 100	Bad Schönborn	76669	24,09	10 468	436
1 454	09 7 77 121	Buchloe, Stadt	86807	36,16	10 464	290
1 455	06 4 33 009	Nauheim	64569	13,77	10 453	763
1 456	12 0 62 124	Elsterwerda, Stadt	04910	40,55	10 442	258
1 457	08 4 25 071	Laichingen, Stadt	89150	69,84	10 441	150
1 458	09 4 75 162	Rehau, Stadt	95111	80,34	10 396	129
1 459	14 1 93 160	Kirchberg, Stadt	08107	35,80	10 389	290
1 460	06 4 31 004	Birkenau	69488	24,56	10 383	424
1 461	08 2 26 060	Nußloch	69226	13,59	10 367	768
1 462	12 0 67 440	Schöneiche b. Berlin	15566	16,63	10 363	624
1 463	15 3 63 117	Tangermünde, Stadt	39590	22,00	10 361	471
1 464	09 6 78 193	Werneck, Markt	97440	73,55	10 361	141
1 465	03 4 51 001	Apen	26689	76,71	10 349	135
1 466	13 0 57 009	Barth, Stadt	18356	40,71	10 347	254
1 467	08 1 18 051	Möglingen	71696	9,93	10 347	1 045
1 468	06 5 35 015	Schlitz, Stadt	36110	142,09	10 330	73
1 469	01 0 59 045	Kappeln, Stadt	24376	43,32	10 326	238
1 470	06 6 33 023	Schauenburg	34270	30,85	10 325	335
1 471	09 1 84 146	Neubiberg	85579	5,77	10 309	1 809
1 472	13 0 53 087	Teterow, Stadt	17166	47,17	10 308	219
1 473	06 5 35 013	Mücke	35325	86,23	10 308	120
1 474	03 3 53 032	Stelle	21435	38,49	10 302	268
1 475	12 0 73 008	Angermünde, Stadt	16278	42,99	10 294	240
1 476	06 4 39 013	Rüdesheim am Rhein, Stadt	65385	51,45	10 274	200
1 477	09 1 75 127	Markt Schwaben, Markt	85570	10,87	10 272	951
1 478	08 1 16 015	Denkendorf	73770	13,06	10 264	790
1 479	08 1 36 028	Heubach, Stadt	73540	25,81	10 263	398
1 480	08 2 16 049	Sinzheim	76547	28,47	10 253	361
1 481	08 2 35 080	Wildberg, Stadt	72218	56,68	10 236	181
1 482	06 6 33 020	Niestetal	34266	22,15	10 233	463
1 483	07 1 37 216	Mülheim-Kärlich, Stadt	56218	16,30	10 201	626
1 484	09 2 77 145	Simbach a. Inn, Stadt	84359	47,33	10 193	215
1 485	06 5 33 008	Hünfelden	65597	62,70	10 191	163
1 486	08 2 36 072	Straubenhardt	75334	33,08	10 191	309
1 487	06 4 34 010	Steinbach (Taunus), Stadt	61449	4,40	10 189	2 316
1 488	07 3 38 004	Bobenheim-Roxheim	67240	20,45	10 186	499
1 489	14 1 82 150	Hainichen, Stadt	09661	48,04	10 185	212
1 490	15 1 59 001	Aken (Elbe), Stadt	06385	59,89	10 174	170
1 491	09 6 71 121	Goldbach, Markt	63773	10,97	10 173	933
1 492	10 0 45 115	Kirkel	66459	31,38	10 169	325
1 493	15 2 61 045	Querfurt, Stadt	06268	52,01	10 165	195
1 494	09 7 80 133	Oberstdorf, Markt	87561	230,06	10 165	44

1) * Bedeutet daß die Gemeinde mehrere Postleitzahlen hat;
die hier genannte ist diejenige des Verwaltungssitzes der Gemeinde.

5 Gemeinden mit 5 000 Einwohnern und mehr nach Einwohnergrößenklassen
mit ihrer Postleitzahl, Fläche, Bevölkerung und Bevölkerungsdichte am 31.12.1997

Lfd. Nr.	Schlüssel- nummer	Gemeinde	Post- leitz- zahl 1)	Fläche km 2	Bevölkerung	Ein- wohner je km 2
1 495	14 1 77 030	Brand-Erbisdorf, Stadt	09618	24,47	10 159	416
1 496	06 5 31 013	Lollar, Stadt	35457	21,90	10 152	464
1 497	08 1 17 049	Süßen, Stadt	73079	12,78	10 136	798
1 498	01 0 58 005	Altenholz	24161	19,03	10 135	533
1 499	09 2 78 118	Bogen, Stadt	94327	49,71	10 134	204
1 500	09 1 84 122	Grünwald	82031	7,68	10 125	1 332
1 501	09 4 75 136	Helmbrechts, Stadt	95233	58,65	10 121	173
1 502	06 5 32 014	Hüttenberg	35625	40,74	10 115	249
1 503	06 6 31 006	Eichenzell	36124	55,97	10 108	181
1 504	03 3 61 005	Kirchlintein	27308	174,13	10 106	58
1 505	09 1 75 135	Poing	85586	12,88	10 100	789
1 506	09 3 71 136	Kümmersbruck	92245	46,37	10 077	218
1 507	03 2 57 006	Bad Nenndorf	31542	23,20	10 074	434
1 508	09 7 71 142	Kissing	86438	23,12	10 065	436
1 509	07 1 43 032	Höhr-Grenzhausen, Stadt	56203	15,88	10 064	637
1 510	03 4 62 005	Friedeburg	26446	163,57	10 060	62
1 511	03 4 57 017	Ostthauenerfehn	26842	51,00	10 054	197
1 512	12 0 64 380	Petershagen/Eggersdorf	15370	17,47	10 040	577
1 513	01 0 55 033	Oldenburg in Holstein, Stadt	23758	39,66	10 026	253
1 514	08 4 15 019	Enningen unter Achalm	72800	23,16	10 023	434
1 515	08 1 19 041	Korb	71404	8,46	10 015	1 192
1 516	08 2 36 004	Birkenfeld	75217	19,04	10 015	527
1 517	03 4 55 020	Wangerland	26434	175,35	10 002	57
		zusammen ...	X	49 232,59	11 770 830	239

571 Gemeinden mit 7 000 bis unter 10 000 Einwohnern

1 518	08 3 36 084	Steinen	79585	46,86	9 998	214
1 519	14 1 93 520	Wilkau-Haßlau, Stadt	08112	5,73	9 989	1 752
1 520	05 3 58 044	Nideggen, Stadt	52385	64,98	9 982	154
1 521	09 3 76 141	Maxhütte-Haidhof, Stadt	93142	34,71	9 972	287
1 522	03 4 59 017	Fürstenau, Stadt	49584	78,62	9 960	127
1 523	08 3 26 017	Furtwangen im Schwarzwald, Stadt	78120	82,57	9 953	121
1 524	06 4 35 027	Sinntal	36391	111,84	9 946	89
1 525	01 0 60 092	Wahlstedt, Stadt	23812	15,74	9 945	633
1 526	08 4 26 097	Riedlingen, Stadt	88499	64,97	9 943	153
1 527	05 7 66 012	Barntrup, Stadt	32683	59,46	9 935	167
1 528	03 1 52 009	Friedland	37133	75,68	9 930	131
1 529	09 1 86 162	Wolnzach, Markt	85283	91,55	9 920	108
1 530	08 4 37 076	Mengen, Stadt	88512	49,79	9 919	200
1 531	07 3 37 038	Herxheim bei Landau/ Pfalz	76863	29,12	9 899	340
1 532	05 7 66 004	Augustdorf	32832	42,21	9 895	234
1 533	08 2 15 059	Oberderdingen	75038	33,57	9 892	295
1 534	09 2 74 128	Essenbach	84051	83,75	9 887	118
1 535	16 0 75 073	Neustadt an der Orla, Stadt	07806	30,93	9 884	320
1 536	08 1 15 044	Schönaich	71101	14,16	9 877	700
1 537	03 3 54 018	Lüchow (Wendland), Stadt	29439	89,11	9 872	111
1 538	10 0 44 121	Wallerfangen	66798	42,17	9 870	234
1 539	09 3 77 154	Tirschenreuth, Stadt	95643	97,25	9 869	102
1 540	06 4 35 001	Bad Orb, Stadt	63619	47,78	9 862	207
1 541	14 2 80 440	Weinböhla	01689	19,01	9 860	519
1 542	05 7 62 012	Borgentreich, Stadt	34434	138,56	9 826	71
1 543	08 3 35 028	Gottmadingen	78244	23,59	9 825	418
1 544	07 1 41 006	Bad Ems, Stadt	56130	15,36	9 817	642
1 545	05 3 82 052	Ruppichteroth	53809	61,95	9 812	159
1 546	06 4 37 009	Höchst 1. Odw.	64739	30,51	9 811	322
1 547	09 6 76 139	Miltenberg, Stadt	63897	60,18	9 809	163
1 548	07 1 32 063	Kirchen (Sieg)	57548	39,59	9 808	248
1 549	09 1 72 111	Ainring	83404	32,97	9 802	298
1 550	09 6 79 202	Veitshöchheim	97209	10,76	9 771	913
1 551	03 4 53 005	Emstek	49685	108,13	9 770	90
1 552	10 0 41 512	Großbroseln	66352	25,20	9 767	388
1 553	09 1 87 130	Feldkirchen-Westerham	83620	53,23	9 748	183
1 554	08 3 35 022	Engen, Stadt	78234	70,53	9 743	138
1 555	09 7 72 130	Diedorf Markt	86420	33,17	9 739	294
1 556	06 4 38 003	Egelsbach	63329	14,82	9 734	658
1 557	03 4 59 022	Hilter am Teutoburger Wald	49176	52,60	9 730	185

1) * Bedeutet daß die Gemeinde mehrere Postleitzahlen hat;
die hier genannte ist diejenige des Verwaltungssitzes der Gemeinde.

5 Gemeinden mit 5 000 Einwohnern und mehr nach Einwohnergrößenklassen
mit ihrer Postleitzahl, Fläche, Bevölkerung und Bevölkerungsdichte am 31.12.1997

Lfd. Nr.	Schlüssel- nummer	Gemeinde	Post- leit- zahl 1)	Fläche km. 2	Bevölkerung	Ein- wohner je km 2
1 558	05 5 58 028	Nordkirchen	59394	52,38	9 724	186
1 559	08 4 15 092	Lichtenstein	72805	34,24	9 723	284
1 560	09 6 76 122	Erlenbach a. Main, Stadt	63906	15,71	9 707	618
1 561	05 7 58 028	Rödinghausen	32289	36,27	9 700	268
1 562	08 2 26 063	Plankstadt	68723	8,39	9 700	1 169
1 563	09 3 72 126	Furth i. Wald, Stadt	93437	67,10	9 699	145
1 564	03 1 53 008	Liebenburg	38704	78,36	9 697	124
1 565	09 1 87 162	Prien a. Chiemsee, Markt	83209	20,68	9 679	470
1 566	05 7 66 060	Schieder-Schwalenberg, Stadt	32816	60,07	9 671	161
1 567	16 0 65 003	Bad Frankenhausen/Kyffhäuser, Stadt ...	06567	56,55	9 661	171
1 568	08 1 15 042	Rutesheim	71277	16,24	9 661	596
1 569	07 3 33 019	Eisenberg (Pfalz), Stadt	67304	18,71	9 660	517
1 570	03 4 56 025	Wietmarschen	49835	118,91	9 654	81
1 571	14 2 87 370	Sebnitz, Stadt	01855	24,73	9 642	390
1 572	03 2 54 014	Elze, Stadt	31008	47,59	9 637	203
1 573	12 0 71 244	Kolkwitz	03099	104,00	9 634	93
1 574	09 5 73 114	Cadolzburg, Markt	90556	45,44	9 617	212
1 575	10 0 44 113	Nalbach	66809	22,46	9 614	429
1 576	14 3 75 180	Waldheim, Stadt	04736	23,81	9 606	404
1 577	06 6 36 001	Bad Sooden-Allendorf, Stadt	37242	73,52	9 589	130
1 578	12 0 68 264	Kyritz, Stadt	16866	68,60	9 582	140
1 579	08 2 36 076	Königsbach-Stein	75203	33,72	9 580	284
1 580	03 3 61 003	Dörverden	27313	83,30	9 575	115
1 581	06 5 33 013	Runkel, Stadt	65594	43,72	9 574	219
1 582	08 2 26 107	Hirschberg an der Bergstraße	69493	12,35	9 573	778
1 583	08 3 15 064	Kirchzarten	79199	21,14	9 572	454
1 584	06 4 33 004	Gernsheim, Stadt	64579	40,11	9 562	238
1 585	06 5 34 021	Wetter (Hessen), Stadt	35083	104,56	9 553	91
1 586	03 1 51 025	Sassenburg	38524	88,39	9 547	108
1 587	12 0 63 244	Prennitz, Stadt	14727	11,56	9 539	829
1 588	09 1 76 126	Gaimersheim, Markt	85080	28,21	9 535	338
1 589	03 3 55 001	Adendorf	21365	16,08	9 533	596
1 590	06 4 39 007	Hünstetten	65510	50,56	9 514	188
1 591	08 3 17 005	Appenweier	77767	38,03	9 507	250
1 592	03 1 57 002	Hohenhameln	31249	69,42	9 503	137
1 593	08 1 19 055	Plüderhausen	73655	26,13	9 487	363
1 594	09 7 74 121	Burgau, Stadt	89331	25,92	9 474	366
1 595	03 2 54 017	Giesen	31180	33,91	9 472	279
1 596	09 5 73 125	Roßtal, Markt	90574	44,40	9 460	213
1 597	06 5 34 016	Neustadt (Hessen), Stadt	35279	56,89	9 457	166
1 598	09 1 71 132	Töging a. Inn, Stadt	84513	13,71	9 455	690
1 599	09 1 81 114	Dießen a. Ammersee, Markt	86911	82,64	9 449	114
1 600	09 6 75 174	Volkach, Stadt	97332	60,31	9 442	157
1 601	09 6 79 147	Höchberg, Markt	97204	7,55	9 442	1 259
1 602	09 7 80 112	Altusried, Markt	87452	91,67	9 440	103
1 603	06 4 35 018	Linsengericht	63589	29,82	9 410	316
1 604	12 0 67 036	Beeskow, Stadt	15848	77,11	9 398	122
1 605	08 1 18 067	Schwieberdingen	71701	14,87	9 396	635
1 606	05 3 58 040	Merzenich	52399	37,92	9 383	248
1 607	08 1 16 070	Weilheim an der Teck, Stadt	73235	26,51	9 377	354
1 608	16 0 75 098	Schleiz, Stadt	07907	83,03	9 375	113
1 609	07 1 37 226	Vallendar, Stadt	56179	13,22	9 371	710
1 610	06 6 36 011	Sontra, Stadt	36205	111,29	9 368	84
1 611	05 9 58 016	Eslohe (Sauerland)	59889	113,30	9 364	83
1 612	09 1 87 177	Stephanskirchen	83071	26,51	9 362	353
1 613	06 4 40 019	Ortenberg, Stadt	63683	54,70	9 333	171
1 614	05 5 66 088	Tecklenburg, Stadt	49545	70,36	9 326	133
1 615	06 5 32 008	Ehringshausen	35630	45,43	9 325	205
1 616	03 4 55 014	Sande	26452	44,87	9 324	208
1 617	06 5 33 018	Weilmünster, Marktflecken	35789	77,42	9 323	120
1 618	06 4 37 001	Bad König, Stadt	64732	46,73	9 321	200
1 619	03 2 55 008	Delligsen, Flecken	31073	36,01	9 320	259
1 620	03 3 56 011	Worpswede	27726	76,13	9 319	122
1 621	09 3 71 113	Auerbach i.d. OPf., Stadt	91275	70,31	9 310	132
1 622	01 0 54 151	Westerland, Stadt	25980	10,46	9 309	895
1 623	15 1 71 023	Gräfenhainichen, Stadt	06773	41,64	9 306	224
1 624	15 1 51 009	Coswig (Anhalt), Stadt	06869	21,71	9 304	429
1 625	03 3 55 009	Bleckede, Stadt	21354	139,72	9 292	67
1 626	09 7 75 139	Eichingen	89275	24,87	9 282	374

1) * Bedeutet daß die Gemeinde mehrere Postleitzahlen hat;
die hier genannte ist diejenige des Verwaltungssitzes der Gemeinde.

5 Gemeinden mit 5 000 Einwohnern und mehr nach Einwohnergrößenklassen
mit ihrer Postleitzahl, Fläche, Bevölkerung und Bevölkerungsdichte am 31.12.1997

Lfd. Nr.	Schlüssel- nummer	Gemeinde	Post- leitz- zahl 1)	Fläche km 2	Bevölkerung	Ein- wohner je km 2
1 627	01 0 56 002	Barmstedt, Stadt	25355	17,16	9 268	542
1 628	14 1 88 260	Zwönitz, Stadt	08297	34,13	9 262	272
1 629	05 3 70 024	Seifkant	52538	42,08	9 255	220
1 630	03 4 54 054	Twist	49767	105,63	9 254	88
1 631	10 0 46 115	Nonnweiler	66620	66,75	9 251	139
1 632	08 1 16 081	Aichtal, Stadt	72631	23,64	9 248	392
1 633	05 1 54 064	Weeze	47652	79,50	9 243	116
1 634	07 3 35 022	Landstuhl, Sickingenstadt	66849	15,35	9 235	604
1 635	09 1 88 141	Tutzing	82327	35,64	9 230	259
1 636	01 0 55 021	Heiligenhafen, Stadt	23774	18,12	9 229	510
1 637	09 1 88 124	Herrsching a. Ammersee	82211	20,88	9 218	443
1 638	12 0 60 288	Zepernick	16341	13,00	9 210	708
1 639	05 5 66 064	Nordwalde	48356	51,26	9 206	180
1 640	03 3 57 016	Gnarrenburg	27442	122,90	9 199	75
1 641	03 4 54 010	Emsbüren	48488	139,55	9 191	66
1 642	05 7 74 004	Altenbeken	33184	76,22	9 190	121
1 643	09 1 73 135	Lenggries	83661	242,87	9 190	38
1 644	08 1 25 058	Leingarten	74211	23,48	9 187	393
1 645	05 5 66 004	Altenberge	48341	62,51	9 158	147
1 646	07 1 33 052	Kirn, Stadt	55606	16,53	9 152	555
1 647	08 1 15 051	Weil im Schönbuch	71093	26,13	9 152	351
1 648	13 0 53 013	Bützow, Stadt	18246	33,51	9 143	273
1 649	08 2 35 008	Bad Liebenzell, Stadt	75378	33,80	9 138	270
1 650	14 2 85 090	Gröditz, Stadt	01609	7,80	9 136	1 171
1 651	16 0 74 041	Hermisdorf, Stadt	07629	7,51	9 122	1 216
1 652	05 5 70 032	Ostbevern	48346	89,00	9 101	102
1 653	13 0 52 050	Malchin, Stadt	17139	39,43	9 100	231
1 654	06 4 37 013	Reichelsheim (Odenwald)	64385	58,21	9 097	156
1 655	09 5 71 165	Heilsbronn, Stadt	91560	62,23	9 092	146
1 656	08 2 15 107	Oberhausen-Rheinhausen	68794	18,95	9 081	480
1 657	03 1 52 011	Gleichen	37130	128,92	9 080	70
1 658	06 4 40 024	Wölfersheim	61200	43,15	9 071	210
1 659	09 2 72 120	Grafenau, Stadt	94481	63,79	9 063	142
1 660	08 4 15 014	Dettingen an der Erms	72581	15,82	9 060	573
1 661	08 1 16 035	Köngen	73257	12,52	9 056	724
1 662	03 3 51 012	Hambühren	29313	56,68	9 055	160
1 663	08 4 17 008	Bisingen	72406	32,84	9 037	276
1 664	05 7 62 040	Willebadessen, Stadt	34439	128,13	9 027	70
1 665	03 4 60 010	Visbek	49429	84,07	9 016	107
1 666	09 1 81 128	Kaufering	86916	17,65	9 009	512
1 667	09 2 73 116	Bad Abbach, Markt	93077	55,34	9 007	163
1 668	03 4 56 014	Neuenhaus, Stadt	49828	31,31	9 004	288
1 669	12 0 64 136	Fredersdorf-Vogelsdorf	15370	16,35	8 999	552
1 670	06 6 33 008	Fuldabrück	34277	17,85	8 994	505
1 671	03 4 59 015	Dissen am Teutoburger Wald, Stadt	49201	31,90	8 993	282
1 672	06 4 32 001	Alsbach-Hähnlein	64665	15,78	8 992	573
1 673	03 4 61 004	Elsfleth, Stadt	26931	115,15	8 988	78
1 674	08 2 15 103	Karlsdorf-Neuthard	76689	14,01	8 984	642
1 675	08 4 36 008	Aulendorf, Stadt	88326	52,36	8 981	172
1 676	03 4 59 029	Ostercappeln	49179	100,19	8 960	90
1 677	08 1 35 032	Steinheim am Albuch	89555	82,42	8 958	109
1 678	08 2 15 090	Weingarten (Baden)	76356	29,40	8 950	304
1 679	05 5 70 024	Everswinkel	48351	68,71	8 946	130
1 680	03 1 57 008	Wendeburg	38176	59,97	8 945	149
1 681	01 0 55 042	Timmendorfer Strand	23669	20,12	8 935	445
1 682	06 5 34 008	Ebsdorfergrund	35085	72,85	8 934	123
1 683	05 5 66 044	Lienen	49536	73,26	8 925	122
1 684	09 1 86 122	Geisenfeld, Stadt	85290	88,35	8 921	101
1 685	12 0 62 224	Herzberg/Elster, Stadt	04916	44,46	8 909	201
1 686	16 0 76 079	Weida, Stadt	07570	12,59	8 906	712
1 687	05 1 54 040	Kranenburg	47559	76,96	8 900	116
1 688	09 4 75 156	Naila, Stadt	95119	37,04	8 899	241
1 689	05 3 70 032	Waldfeucht	52525	30,27	8 890	294
1 690	01 0 62 090	Ammersbek	22949	17,71	8 888	502
1 691	10 0 46 111	Freisen	66629	48,04	8 887	185
1 692	08 3 16 017	Herbolzheim, Stadt	79336	35,48	8 886	251
1 693	07 3 35 038	Ramstein-Miesenbach, Stadt	66877	43,02	8 873	206
1 694	08 1 16 020	Frickenhausen	72636	11,35	8 844	783
1 695	07 1 32 117	Wissen, Stadt	57537	34,88	8 814	253

1) * Bedeutet daß die Gemeinde mehrere Postleitzahlen hat;
die hier genannte ist diejenige des Verwaltungssitzes der Gemeinde.

5 Gemeinden mit 5 000 Einwohnern und mehr nach Einwohnergrößenklassen
mit ihrer Postleitzahl, Fläche, Bevölkerung und Bevölkerungsdichte am 31.12.1997

Lfd. Nr.	Schlüssel- nummer	Gemeinde	Post- leitzahl 1)	Fläche km 2	Bevölkerung	Ein- wohner je km 2
1 696	08 1 15 001	Aldlingen	71134	26,56	8 809	332
1 697	08 4 15 060	Pliezhausen	72124	17,31	8 808	509
1 698	09 1 74 131	Markt Indersdorf, Markt	85229	68,49	8 808	129
1 699	06 4 34 012	Wehrheim	61273	38,38	8 807	230
1 700	14 3 79 750	Zwenkau, Stadt	04442	40,46	8 803	218
1 701	09 1 72 134	Teisendorf, Markt	83317	86,76	8 801	102
1 702	07 1 31 006	Bad Breisig, Stadt	53498	19,94	8 798	442
1 703	05 9 54 004	Breckerfeld, Stadt	58339	58,68	8 796	150
1 704	06 4 40 017	Niddatal, Stadt	61194	40,24	8 795	219
1 705	06 5 34 003	Bad Endbach	35080	39,84	8 790	221
1 706	05 3 66 020	Hellenthal	53940	137,82	8 784	64
1 707	03 3 54 004	Dannenberg (Elbe), Stadt	29451	76,28	8 783	115
1 708	08 1 25 069	Neuenstadt am Kocher, Stadt	74196	41,18	8 783	214
1 709	09 7 75 134	Nersingen	89278	24,27	8 778	363
1 710	03 1 56 003	Bad Sachsa, Stadt	37441	33,13	8 766	265
1 711	09 6 76 145	Obernburg a. Main, Stadt	63785	24,83	8 765	353
1 712	08 1 15 029	Magstadt	71106	19,12	8 761	459
1 713	08 3 17 151	Neuried	77743	57,85	8 760	152
1 714	03 4 60 008	Steinfeld (Oldenburg)	49439	59,82	8 757	146
1 715	08 1 16 079	Lenningen	73252	41,44	8 756	211
1 716	08 2 35 065	Schömburg	75328	37,22	8 755	235
1 717	14 3 74 020	Bad Döben, Stadt	04849	24,52	8 752	357
1 718	08 3 17 141	Willstätt	77731	55,26	8 740	158
1 719	06 6 34 007	Gudensberg, Stadt	34281	46,50	8 738	188
1 720	09 7 80 143	Waltenhofen	87448	59,78	8 735	146
1 721	08 3 16 020	Kenzingen, Stadt	79341	36,93	8 732	237
1 722	08 2 36 070	Keltern	75210	29,83	8 732	293
1 723	09 1 71 117	Garching a.d. Alz	84518	25,86	8 730	338
1 724	03 3 60 002	Bad Bevensen, Stadt	29549	47,99	8 729	182
1 725	14 3 79 260	Groitzsch, Stadt	04539	70,05	8 726	125
1 726	01 0 53 129	Wentorf bei Hamburg	21465	6,87	8 703	1 280
1 727	12 0 72 016	Blankenfelde	15827	12,26	8 703	713
1 728	03 1 52 026	Staufenberg	34355	77,55	8 699	112
1 729	06 5 33 004	Dornburg	65599	33,18	8 695	263
1 730	15 2 68 011	Hohenmölsen, Stadt	06679	16,56	8 688	527
1 731	05 3 58 016	Hürtgenwald	52393	87,99	8 686	99
1 732	05 7 66 024	Dörentrup	32694	49,79	8 686	175
1 733	06 4 31 003	Biblis	68647	40,44	8 678	215
1 734	09 6 76 121	Eisenfeld, Markt	63820	24,38	8 678	357
1 735	09 2 76 144	Viechtach, Stadt	94234	62,49	8 675	139
1 736	09 5 74 157	Schwarzenbruck	90592	22,21	8 670	391
1 737	09 1 84 139	Pullach i. Isartal	82049	7,41	8 661	1 170
1 738	01 0 62 023	Großhansdorf	22927	11,20	8 651	772
1 739	08 3 15 132	March	79232	17,78	8 649	489
1 740	07 2 33 501	Daun, Stadt	54550	48,97	8 647	177
1 741	03 1 55 010	Nörten-Hardenberg, Flecken	37176	54,10	8 609	159
1 742	08 4 36 052	Kißlegg	88353	92,40	8 608	93
1 743	08 4 37 078	Meßkirch, Stadt	88605	76,23	8 606	113
1 744	12 0 61 540	Wildau	15745	9,09	8 605	956
1 745	06 5 32 015	Lahnau	35633	23,93	8 597	360
1 746	14 1 88 160	Lugau/Erzgeb., Stadt	09385	6,32	8 595	1 364
1 747	03 2 54 029	Scheißen	31174	80,02	8 592	107
1 748	06 4 40 007	Florstadt	61197	39,60	8 591	217
1 749	09 3 75 175	Nittendorf	93152	32,92	8 570	260
1 750	08 1 15 016	Gäufelden	71126	20,07	8 565	428
1 751	05 7 54 004	Borgholzhausen, Stadt	33829	55,84	8 564	153
1 752	08 1 19 068	Schwaikheim	71409	9,22	8 562	931
1 753	07 3 39 009	Budenheim	55257	10,61	8 561	808
1 754	08 2 15 089	Walzbachtal	75045	36,72	8 560	233
1 755	09 7 73 182	Wertingen, Stadt	86637	51,77	8 559	166
1 756	06 6 32 009	Heringen (Werra), Stadt	36266	61,18	8 545	140
1 757	09 4 71 159	Memmelsdorf	96117	26,23	8 544	326
1 758	09 1 75 124	Kirchseon, Markt	85614	17,91	8 542	477
1 759	06 6 31 008	Frieden	36103	49,65	8 541	172
1 760	03 4 59 005	Bad Laer	49196	46,83	8 532	182
1 761	05 5 54 060	Südlohn	46354	45,54	8 531	187
1 762	03 4 54 057	Werlte	49757	63,76	8 527	134
1 763	05 3 66 008	Blankenheim	53945	148,56	8 512	57
1 764	03 3 51 013	Hermannsburg	29320	118,61	8 503	72

1) * Bedeutet daß die Gemeinde mehrere Postleitzahlen hat;
die hier genannte ist diejenige des Verwaltungssitzes der Gemeinde.

5 Gemeinden mit 5 000 Einwohnern und mehr nach Einwohnergrößenklassen
mit ihrer Postleitzahl, Fläche, Bevölkerung und Bevölkerungsdichte am 31.12.1997

Lfd. Nr.	Schlüssel- nummer	Gemeinde	Post- leitz- zahl 1)	Fläche km 2	Bevölkerung	Ein- wohner je km 2
1 765	03 4 60 004	Goldenstedt	49424	88,50	8 502	96
1 766	09 2 75 124	Griesbach i. Rottal, Stadt	94086	70,19	8 496	121
1 767	03 1 55 005	Hardeggen, Stadt	37181	83,88	8 494	101
1 768	08 4 25 031	Dornstadt	89160	59,24	8 491	143
1 769	09 4 75 168	Schwarzenbach a.d. Saale, Stadt	95126	59,17	8 484	144
1 770	14 1 88 240	Thalheim/Erzgeb., Stadt	09380	10,92	8 481	778
1 771	06 4 32 021	Schaafheim	64850	32,16	8 481	264
1 772	09 5 74 156	Schwaig b. Nürnberg	90571	5,89	8 478	1 462
1 773	03 3 52 022	Hemmoor, Stadt	21745	45,08	8 477	188
1 774	05 7 66 064	Schlängen	33189	75,98	8 472	112
1 775	14 1 78 170	Falkenstein/Vogtl., Stadt	08223	16,96	8 464	501
1 776	09 1 71 125	Neuötting, Stadt	84524	25,86	8 461	328
1 777	08 1 15 048	Waldenbuch, Stadt	71111	22,70	8 448	372
1 778	08 3 37 066	Laufenburg (Baden), Stadt	79725	23,58	8 448	359
1 779	03 4 55 025	Bockhorn	26345	76,95	8 438	110
1 780	07 3 31 055	Osthofen, Stadt	67574	18,63	8 430	453
1 781	07 3 38 023	Römerberg	67354	27,86	8 430	303
1 782	14 3 79 090	Böhlitz-Ehrenberg	04430	8,66	8 429	980
1 783	08 4 26 087	Ochsenhausen, Stadt	88416	59,96	8 428	141
1 784	09 4 71 140	Hallstadt, Stadt	96103	14,52	8 413	580
1 785	06 6 31 011	Großenlöder	36137	73,92	8 406	114
1 786	08 1 36 050	Oberkochen, Stadt	73447	23,56	8 394	357
1 787	08 2 26 010	Dielheim	69234	22,68	8 392	371
1 788	08 3 16 012	Endingen am Kaiserstuhl, Stadt	79346	26,72	8 385	314
1 789	09 7 74 143	Ichenhausen, Stadt	89335	34,21	8 363	245
1 790	14 2 90 080	Dippoldiswalde, Stadt	01744	51,21	8 351	163
1 791	03 4 52 007	Großheide	26532	69,32	8 351	121
1 792	09 6 71 124	Halbach	63808	7,35	8 344	1 143
1 793	09 3 76 149	Nittenau, Stadt	93149	93,13	8 327	89
1 794	14 1 78 540	Rodewisch, Stadt	08228	26,88	8 312	310
1 795	16 0 63 092	Wutha-Farnroda	99848	36,56	8 302	227
1 796	06 4 34 009	Schmitten	61389	35,50	8 277	233
1 797	09 5 74 155	Schnaittach, Markt	91220	49,37	8 275	168
1 798	05 3 58 056	Titz	52445	68,58	8 274	121
1 799	09 3 73 112	Berching, Stadt	92334	131,18	8 269	63
1 800	07 1 37 069	Mendig, Stadt	56743	23,79	8 268	349
1 801	06 6 34 004	Frielendorf	34621	85,82	8 266	96
1 802	05 9 58 028	Medebach, Stadt	59964	126,05	8 261	66
1 803	09 6 72 135	Münnerstadt, Stadt	97702	93,12	8 258	89
1 804	09 6 78 174	Schonungen	97453	80,86	8 253	102
1 805	08 1 36 045	Neresheim, Stadt	73450	118,56	8 252	70
1 806	09 6 71 140	Mainaschaff	63814	7,24	8 249	1 146
1 807	09 1 80 123	Mittenwald, Markt	82481	132,85	8 241	62
1 808	14 3 83 020	Bad Lausick, Stadt	04651	57,53	8 239	143
1 809	08 1 25 063	Möckmühl, Stadt	74219	49,60	8 235	166
1 810	09 1 77 139	Taufkirchen (Vils)	84416	70,01	8 233	118
1 811	03 2 54 032	Söhle	31185	57,09	8 229	144
1 812	07 3 34 001	Bellheim	76756	20,43	8 227	403
1 813	08 2 16 008	Bühlertal	77830	17,68	8 217	467
1 814	14 3 75 070	Hartha, Stadt	04746	37,17	8 210	221
1 815	09 1 76 114	Beilngries, Stadt	92339	100,13	8 209	82
1 816	08 4 26 014	Bad Schussenried, Stadt	88427	55,01	8 199	149
1 817	06 6 33 001	Ahnatal	34292	18,03	8 195	455
1 818	09 6 77 114	Arnstein, Stadt	97450	112,13	8 191	73
1 819	15 3 63 089	Osterburg (Altmark), Stadt	39606	40,03	8 188	205
1 820	14 3 75 160	Roßwein, Stadt	04741	29,14	8 182	281
1 821	03 4 53 006	Essen (Oldenburg)	49632	97,98	8 176	84
1 822	12 0 61 572	Zeuthen	15738	12,66	8 171	648
1 823	08 1 26 069	Pfedelbach	74629	41,28	8 170	198
1 824	01 0 62 061	Reinfeld (Holstein), Stadt	23858	17,36	8 168	472
1 825	06 4 35 003	Biebergemünd	63599	78,54	8 154	104
1 826	07 3 34 013	Kandel, Stadt	76870	26,64	8 150	306
1 827	09 6 71 114	Karlstein a. Main	63791	12,68	8 150	647
1 828	09 3 75 148	Hemau, Stadt	93155	122,30	8 141	67
1 829	07 3 37 005	Bad Bergzabern, Stadt	76887	10,71	8 139	761
1 830	09 1 84 127	Höhenkirchen-Siegertsbrunn	85635	15,19	8 131	538
1 831	06 4 38 007	Mainhausen	63533	17,92	8 130	454
1 832	06 4 36 012	Sulzbach (Taunus)	65843	7,85	8 125	1 042
1 833	06 4 31 019	Rimbach	64668	23,16	8 111	351

1) * Bedeutet daß die Gemeinde mehrere Postleitzahlen hat;
die hier genannte ist diejenige des Verwaltungssitzes der Gemeinde.

5 Gemeinden mit 5 000 Einwohnern und mehr nach Einwohnergrößenklassen
mit ihrer Postleitzahl, Fläche, Bevölkerung und Bevölkerungsdichte am 31.12.1997

Lfd. Nr.	Schlüssel- nummer	Gemeinde	Post- leit- zahl 1)	Fläche km 2	Bevölkerung	Ein- wohner je km 2
1 834	01 0 62 053	Oststeinbek	22113	11,37	8 103	717
1 835	07 3 35 003	Bruchmühlbach-Miesau	66892	26,88	8 098	302
1 836	01 0 61 049	Kellinghusen, Stadt	25548	18,81	8 093	430
1 837	16 0 73 005	Bad Blankenburg, Stadt	07422	35,57	8 076	227
1 838	06 5 35 009	Homburg (Ohm), Stadt	35315	88,02	8 074	92
1 839	09 3 76 147	Neunburg vorm Wald, Stadt	92431	110,17	8 070	73
1 840	03 1 55 008	Kreiensen	37547	65,25	8 061	124
1 841	05 3 58 060	Vettweiß	52391	83,09	8 054	97
1 842	09 7 79 201	Rain, Stadt	86641	77,12	8 050	104
1 843	14 2 72 340	Sohland a.d. Spree	02689	37,27	8 050	216
1 844	05 9 70 012	Erndtebrück	57339	70,86	8 043	114
1 845	03 2 52 004	Coppenbrügge, Flecken	31863	89,81	8 023	89
1 846	06 4 39 005	Heidenrod	65321	95,93	8 022	84
1 847	09 4 76 146	Küps, Markt	96328	35,65	8 021	225
1 848	13 0 55 020	Friedland, Stadt	17098	53,93	8 011	149
1 849	06 5 33 014	Selters (Taunus)	65618	40,47	8 009	198
1 850	05 1 54 056	Uedem	47589	60,94	8 002	131
1 851	09 1 75 139	Zorneding	85604	23,62	8 000	339
1 852	01 0 55 001	Ahrensböck	23623	95,38	7 998	84
1 853	09 1 82 119	Hausham	83734	22,30	7 985	358
1 854	07 3 34 025	Rülzheim	76761	16,66	7 974	480
1 855	08 1 19 087	Aspach	71546	35,46	7 964	225
1 856	06 6 36 004	Großalmerode, Stadt	37247	37,62	7 956	212
1 857	12 0 72 297	Niedergörsdorf	14913	204,62	7 955	39
1 858	14 3 79 080	Böhlen, Stadt	04564	24,45	7 948	326
1 859	09 6 72 117	Burkardroth, Markt	97705	69,11	7 934	115
1 860	14 1 82 350	Rochlitz, Stadt	09306	23,72	7 930	335
1 861	03 4 61 009	Stadland	26935 *	113,39	7 930	70
1 862	01 0 57 025	Heikendorf	24226	14,76	7 929	539
1 863	06 6 35 021	Waldeck, Stadt	34513	115,73	7 925	68
1 864	14 3 75 090	Leisnig, Stadt	04703	29,96	7 924	265
1 865	16 0 74 044	Kahla, Stadt	07768	7,99	7 917	1 002
1 866	05 1 70 040	Sonsbeck	47665	55,32	7 916	143
1 867	09 1 89 145	Siegsdorf	83313	57,06	7 914	139
1 868	12 0 64 512	Wriezen, Stadt	16269	55,22	7 912	143
1 869	09 3 77 158	Waldsassen, Stadt	95652	66,54	7 911	119
1 870	09 6 71 136	Kleinstheim	63801	13,89	7 908	573
1 871	09 7 78 186	Ottobeuren, Markt	87724	55,85	7 900	142
1 872	14 1 78 680	Treuen, Stadt	08233	26,37	7 897	300
1 873	08 4 16 023	Kusterdingen	72127	24,24	7 895	326
1 874	08 1 18 060	Oberstenfeld	71720	21,10	7 893	374
1 875	05 7 54 024	Langenberg	33449	38,31	7 885	206
1 876	14 1 93 250	Lichtentanne	08115	33,05	7 875	239
1 877	09 3 73 126	Freystadt, Stadt	92342	80,58	7 860	98
1 878	08 1 25 046	Ilsfeld	74360	26,18	7 860	301
1 879	15 2 61 033	Leuna, Stadt	06237	12,69	7 858	624
1 880	13 0 52 074	Stavenhagen, Reuterstadt, Stadt	17153	40,78	7 856	193
1 881	08 1 19 076	Urbach	73660	20,76	7 855	379
1 882	06 6 33 005	Calden	34379	54,84	7 854	143
1 883	08 1 16 076	Aichwald	73773	14,68	7 848	538
1 884	12 0 66 320	Vetschau/Spreewald, Stadt	03226	18,09	7 824	435
1 885	08 1 16 058	Reichenbach an der Fils	73262	7,43	7 819	1 057
1 886	08 3 36 045	Kandern, Stadt	79400	62,27	7 818	126
1 887	13 0 56 041	Malchow, Stadt	17213	44,61	7 813	175
1 888	08 3 36 014	Efringen-Kirchen	79588	43,74	7 812	179
1 889	03 3 51 023	Wietze	29323	62,94	7 808	124
1 890	07 3 40 038	Rodalben, Stadt	66976	15,69	7 797	500
1 891	08 3 17 146	Zell am Harmersbach, Stadt	77736	36,44	7 797	214
1 892	08 4 16 015	Gomaringen	72810	17,30	7 797	451
1 893	09 5 76 113	Allersberg, Markt	90584	59,64	7 786	131
1 894	12 0 69 020	Belzig, Stadt	14806	37,14	7 785	210
1 895	12 0 62 092	Doberlug-Kirchhain, Stadt	03253	48,18	7 779	162
1 896	08 2 35 007	Althengstett	75382	19,16	7 774	407
1 897	06 5 31 007	Heuchelheim	35452	10,57	7 772	740
1 898	08 1 17 042	Salach	73084	8,32	7 763	935
1 899	06 5 31 017	Staufenberg, Stadt	35460	28,11	7 760	276
1 900	12 0 69 604	Stahnsdorf	14532	13,91	7 760	558
1 901	08 3 35 035	Hilzingen	78247	53,02	7 757	146
1 902	08 1 18 021	Großbottwar, Stadt	71723	25,85	7 755	301

1) * Bedeutet daß die Gemeinde mehrere Postleitzahlen hat;
die hier genannte ist diejenige des Verwaltungssitzes der Gemeinde.

5 Gemeinden mit 5 000 Einwohnern und mehr nach Einwohnergrößenklassen
mit ihrer Postleitzahl, Fläche, Bevölkerung und Bevölkerungsdichte am 31.12.1997

Lfd. Nr.	Schlüssel- nummer	Gemeinde	Post- leitz- zahl 1)	Fläche km 2	Bevölkerung	Ein- wohner je km 2
1 903	09 4 71 195	Strullendorf	96129	31,69	7 754	245
1 904	06 6 34 025	Wabern	34590	51,41	7 744	151
1 905	14 1 77 340	Oederan, Stadt	09569	42,55	7 742	182
1 906	09 6 79 180	Rimpar, Markt	97222	36,42	7 716	212
1 907	14 2 72 390	Wilthen, Stadt	02681	17,06	7 694	453
1 908	01 0 54 088	Niebüll, Stadt	25899	30,63	7 692	251
1 909	05 3 54 024	Roetgen	52159	39,11	7 692	197
1 910	09 1 72 116	Berchtesgaden, Markt	83471	34,76	7 691	222
1 911	07 1 40 144	Simmern/ Hunsrück, Stadt	55469	11,96	7 690	646
1 912	06 6 31 007	Eiterfeld	36132	89,83	7 681	86
1 913	03 2 56 032	Stolzenau	31592	64,88	7 680	119
1 914	14 1 78 290	Lengenfeld, Stadt	08485	30,71	7 677	250
1 915	09 5 71 180	Neuendettelsau	91564	33,77	7 661	227
1 916	10 0 46 113	Namborn	66640	26,00	7 654	294
1 917	05 3 58 020	Inden	52459	35,92	7 648	213
1 918	08 2 36 043	Neuenbürg, Stadt	75305	28,17	7 645	272
1 919	08 1 19 086	Winterbach	73650	17,10	7 645	447
1 920	10 0 44 122	Bous	66359	7,61	7 643	1 006
1 921	09 6 78 160	Niederwerrn	97464	9,78	7 637	787
1 922	06 4 36 010	Liederbach am Taunus	65835	6,20	7 635	1 231
1 923	03 1 51 017	Meinersen	38536	53,55	7 627	143
1 924	03 2 54 003	Algermissen	31191	35,62	7 623	214
1 925	08 2 37 019	Dornstetten, Stadt	72280	24,21	7 621	315
1 926	05 5 54 024	Heek	48619	68,97	7 621	111
1 927	01 0 51 074	Meldorf, Stadt	25704	21,28	7 618	359
1 928	05 3 66 032	Nettersheim	53947	94,38	7 615	81
1 929	07 3 33 039	Kirchheimbolanden, Stadt	67292	26,36	7 613	289
1 930	09 7 77 159	Pfronten	87459	62,38	7 605	122
1 931	01 0 54 076	Leck	25917	29,76	7 601	256
1 932	08 1 35 025	Königsbronn	89551	45,57	7 596	167
1 933	08 2 25 032	Hardheim	74736	87,02	7 596	87
1 934	09 6 71 155	Stockstadt a. Main	63811	18,88	7 594	404
1 935	08 2 16 024	Kuppenheim, Stadt	76456	18,08	7 592	422
1 936	03 1 55 007	Kattenburg-Lindau	37191	71,47	7 584	106
1 937	09 3 74 162	Vohenstrauß, Stadt	92648	74,06	7 573	102
1 938	05 5 54 028	Heiden	46359	52,96	7 573	143
1 939	06 4 35 015	Hasselroth	63594	18,92	7 561	400
1 940	06 6 34 017	Neukirchen, Stadt	34626	66,26	7 560	114
1 941	09 3 72 171	Waldmünchen, Stadt	93449	101,16	7 548	75
1 942	09 6 72 113	Bad Brückenau, Stadt	97769	23,73	7 548	318
1 943	03 4 59 010	Bersenbrück, Stadt	49593	42,53	7 547	178
1 944	08 2 26 054	Mühlhausen	69242	15,31	7 546	493
1 945	12 0 66 296	Schwarzheide/N.L., Stadt	01987	33,22	7 540	227
1 946	08 1 18 027	Hemmingen	71282	12,34	7 533	612
1 947	08 1 25 098	Untergruppenbach	74199	27,27	7 531	277
1 948	06 5 32 010	Greifenstein	35753	67,42	7 528	112
1 949	09 1 88 113	Berg	82335	36,64	7 526	206
1 950	09 6 74 130	Ebern, Stadt	96106	95,02	7 523	79
1 951	03 4 60 007	Neuenkirchen-Vörden	49434	90,85	7 517	83
1 952	08 4 35 066	Uhlidingen-Mühlhofen	88690	15,66	7 517	482
1 953	07 3 37 501	Annweiler am Trifels, Stadt	76855	39,87	7 510	189
1 954	06 5 33 006	Elz	65604	16,86	7 509	447
1 955	14 1 91 120	Eibenstock, Stadt	08309	90,34	7 504	83
1 956	09 2 75 122	Fürstentzell, Markt	94081	79,31	7 498	95
1 957	08 3 26 027	Hüfingen, Stadt	78183	58,53	7 493	128
1 958	13 0 62 012	Eggesin, Stadt	17367	88,00	7 488	85
1 959	03 2 51 044	Wagenfeld	49419	117,35	7 483	64
1 960	09 3 77 141	Mitterteich, Stadt	95666	39,36	7 482	190
1 961	07 3 38 001	Altrip	67122	10,48	7 479	719
1 962	09 2 74 176	Rottenburg a.d. Laaber, Stadt	84056	90,15	7 477	83
1 963	06 4 40 009	Gedern, Stadt	63688	75,24	7 475	99
1 964	16 0 71 003	Bad Berka, Stadt	99438	51,59	7 474	145
1 965	05 9 62 020	Herscheid	58849	58,92	7 466	127
1 966	16 0 75 062	Lobenstein, Moorbad, Stadt	07356	48,93	7 455	152
1 967	14 1 73 190	Oberlungwitz, Stadt	09353	14,81	7 454	504
1 968	08 3 17 047	Hohberg	77749	28,94	7 449	258
1 969	07 3 38 006	Dannstadt-Schauernheim	67125	15,25	7 443	490
1 970	09 6 78 123	Dittelbrunn	97456	23,84	7 442	313
1 971	09 3 76 170	Teublitz, Stadt	93158	38,25	7 441	195

1) * Bedeutet daß die Gemeinde mehrere Postleitzahlen hat;
die hier genannte ist diejenige des Verwaltungssitzes der Gemeinde.

5 Gemeinden mit 5 000 Einwohnern und mehr nach Einwohnergrößenklassen
mit ihrer Postleitzahl, Fläche, Bevölkerung und Bevölkerungsdichte am 31.12.1997

Lfd. Nr.	Schlüssel- nummer	Gemeinde	Post- leit- zahl 1)	Fläche km 2	Bevölkerung	Ein- wohner je km 2
1 972	03 4 61 006	Lemwerder	27809	36,38	7 439	205
1 973	03 1 55 009	Moringen, Stadt	37186	82,25	7 436	90
1 974	03 1 55 006	Kalefeld	37589	84,13	7 430	88
1 975	09 7 73 136	Gundelfingen a.d. Donau, Stadt	89423	53,97	7 425	138
1 976	01 0 55 016	Grömitz	23743	51,00	7 423	146
1 977	07 3 39 042	Nieder-Olm	55268	11,23	7 413	662
1 978	08 2 36 033	Knittlingen, Stadt	75438	26,33	7 411	282
1 979	07 1 37 228	Weißenthurm, Stadt	56575	3,99	7 408	1 899
1 980	08 1 25 039	Gundelsheim, Stadt	74831	38,44	7 404	193
1 981	07 1 32 050	Herdorf, Stadt	57562	18,01	7 401	411
1 982	06 4 37 004	Breuberg, Stadt	64747	30,76	7 398	241
1 983	06 4 37 010	Lützelbach	64750	35,44	7 386	209
1 984	09 3 72 137	Kötzing, Stadt	93444	62,17	7 384	119
1 985	13 0 54 081	Neustadt-Glewe, Stadt	19306	93,92	7 384	79
1 986	05 5 66 096	Wettlingen	48493	57,52	7 384	128
1 987	03 4 54 049	Spelle	48480	34,11	7 382	216
1 988	07 2 33 026	Gerolstein, Stadt	54568	64,33	7 381	115
1 989	09 5 71 166	Herrrieden, Stadt	91567	81,71	7 372	90
1 990	01 0 58 022	Bordesholm	24582	10,16	7 360	729
1 991	08 3 15 070	Löffingen, Stadt	79843	88,02	7 354	84
1 992	08 3 37 062	Klettgau	79771	45,87	7 343	160
1 993	08 1 28 126	Weikersheim, Stadt	97990	80,95	7 339	91
1 994	15 3 64 003	Ballenstedt, Stadt	06493	43,26	7 337	170
1 995	08 3 15 108	Staufen im Breisgau, Stadt	79219	23,26	7 336	316
1 996	06 4 31 014	Lautertal (Odenwald)	64686	30,76	7 327	239
1 997	07 3 38 020	Neuhofen	67141	12,30	7 323	595
1 998	09 1 88 127	Krailling	82152	16,00	7 323	458
1 999	05 1 54 060	Wachtendonk	47669	47,78	7 318	153
2 000	09 4 74 154	Neunkirchen a. Brand, Markt	91077	26,40	7 318	277
2 001	09 2 79 134	Reisbach, Markt	94419	94,16	7 316	78
2 002	16 0 71 008	Blankenhain, Stadt	99444	113,54	7 315	64
2 003	08 1 15 013	Ehningen	71139	17,80	7 312	411
2 004	12 0 72 312	Nuthe-Urstromtal	14959	333,91	7 312	22
2 005	01 0 62 082	Trittau	22946	28,59	7 309	256
2 006	15 1 54 034	Sandersdorf	06792	9,24	7 309	794
2 007	14 3 79 230	Geithain, Stadt	04643	30,18	7 307	243
2 008	09 2 72 118	Freyung, Stadt	94078	48,59	7 303	151
2 009	06 6 34 002	Edermünde	34295	25,83	7 301	283
2 010	15 3 62 073	Obisfelde, Stadt	39646	95,60	7 298	76
2 011	08 1 28 014	Boxberg, Stadt	97944	101,76	7 290	72
2 012	09 2 71 125	Hengersberg, Markt	94491	45,80	7 286	159
2 013	01 0 57 064	Raisdorf	24223	11,29	7 275	650
2 014	09 7 80 119	Dietmannsried, Markt	87463	53,67	7 273	136
2 015	06 6 33 014	Immenhausen, Stadt	34376	28,53	7 272	255
2 016	08 2 15 021	Forst	76694	11,47	7 267	637
2 017	09 1 72 117	Bischofswiesen	83483	34,46	7 259	211
2 018	03 1 52 001	Adelebsen, Flecken	37139	75,85	7 257	96
2 019	07 3 35 004	Enkenbach-Alsenborn	67677	30,04	7 252	242
2 020	03 3 52 040	Nordholz	27637	65,11	7 251	111
2 021	14 1 78 330	Markneukirchen, Stadt	08258	36,93	7 240	196
2 022	06 5 33 015	Villmar	65606	43,10	7 237	168
2 023	08 2 35 033	Bad Herrenalb, Stadt	76332	33,03	7 235	219
2 024	14 2 86 320	Olbersdorf	02785	15,16	7 233	479
2 025	09 5 76 132	Schwanstetten, Markt	90596	32,44	7 221	223
2 026	08 3 37 002	Albbruck	79774	39,69	7 215	182
2 027	08 4 35 029	Kressbronn am Bodensee	88079	20,42	7 213	354
2 028	09 2 74 127	Ergoldsbach, Markt	84061	57,06	7 213	127
2 029	08 1 19 083	Weissach im Tal	71554	14,13	7 209	511
2 030	10 0 45 113	Gersheim	66453	57,48	7 207	126
2 031	07 2 31 008	Bernkastel-Kues, Stadt	54470	23,66	7 206	305
2 032	03 3 56 002	Grasberg	28879	55,54	7 205	130
2 033	16 0 63 066	Ruhla, Stadt	99842	38,50	7 204	187
2 034	09 3 75 196	Schierling, Markt	84069	77,62	7 200	93
2 035	09 5 77 161	Pleinfeld, Markt	91785	71,38	7 199	101
2 036	08 1 15 052	Weissach	71287	22,14	7 190	325
2 037	03 4 52 011	Hinte	26759	48,06	7 188	150
2 038	08 4 25 108	Scheiklingen, Stadt	89601	75,24	7 184	96
2 039	09 3 75 208	Wenzenbach	93173	29,85	7 175	241
2 040	14 1 82 330	Penig, Stadt	09322	14,46	7 173	498

1) * Bedeutet daß die Gemeinde mehrere Postleitzahlen hat;
die hier genannte ist diejenige des Verwaltungssitzes der Gemeinde.

5 Gemeinden mit 5 000 Einwohnern und mehr nach Einwohnergrößenklassen
mit ihrer Postleitzahl, Fläche, Bevölkerung und Bevölkerungsdichte am 31.12.1997

Lfd. Nr.	Schlüssel- nummer	Gemeinde	Post- leit- zahl 1)	Fläche km 2	Bevölkerung	Ein- wohner je km 2
2 041	14 1 91 180	Johanngeorgenstadt, Stadt	08349	29,61	7 169	242
2 042	16 0 62 002	Bleicherode, Stadt	99752	20,44	7 163	351
2 043	09 6 71 134	Kahl a. Main	63796	10,63	7 161	676
2 044	13 0 51 042	Kühlungsborn, Stadt	18225	15,96	7 160	450
2 045	14 3 83 220	Naunhof, Stadt	04683	31,37	7 159	229
2 046	05 5 66 020	Hopsten	48496	99,80	7 157	72
2 047	03 2 54 011	Diekholzen	31199	29,36	7 155	244
2 048	09 2 75 138	Ortenburg, Markt	94496	60,73	7 150	118
2 049	05 7 62 028	Nieheim, Stadt	33039	79,82	7 147	90
2 050	03 3 58 004	Bomlitz	29699	64,37	7 147	111
2 051	09 5 72 131	Heroldsberg, Markt	90562	11,04	7 144	649
2 052	06 6 35 020	Volkmarsen, Stadt	34471	67,47	7 143	106
2 053	08 1 18 010	Bönnigheim, Stadt	74357	20,14	7 141	355
2 054	08 2 26 065	Rauenberg, Stadt	69231	11,12	7 134	643
2 055	13 0 52 003	Altentreptow, Stadt	17087	52,83	7 132	135
2 056	13 0 62 056	Strasburg (Uckermark), Stadt	17335	86,82	7 125	82
2 057	03 1 51 016	Meine	38527	38,74	7 117	184
2 058	08 1 36 002	Abtsgmünd	73453	71,59	7 112	99
2 059	08 3 27 002	Aldingen	78554	22,17	7 112	322
2 060	07 3 31 073	Wörrstadt	55286	16,77	7 108	426
2 061	09 7 80 132	Oberstausen, Markt	87534	125,83	7 104	56
2 062	13 0 60 049	Lübz, Stadt	19386	31,02	7 101	229
2 063	12 0 60 065	Finowfurt	16244	63,64	7 092	112
2 064	09 5 76 122	Greding, Stadt	91171	103,81	7 075	68
2 065	15 2 61 039	Mücheln (Geiselatal), Stadt	06249	33,50	7 073	211
2 066	07 1 43 062	Ransbach-Baumbach, Stadt	56235	12,14	7 069	584
2 067	16 0 65 002	Artern/Unstrut, Stadt	06556	24,05	7 069	295
2 068	06 4 35 011	Großkrotzenburg	63538	7,45	7 068	955
2 069	08 4 26 134	Schemmerhofen	88433	50,18	7 067	141
2 070	06 4 37 002	Beerfelden, Stadt	64743	71,18	7 054	99
2 071	08 4 35 030	Langenargen	88085	15,26	7 052	464
2 072	09 7 72 171	Langweid a. Lech	86462	23,54	7 052	300
2 073	09 1 76 139	Kösching, Markt	85092	55,62	7 051	127
2 074	15 2 61 008	Braunsbedra, Stadt	06242	29,46	7 043	240
2 075	15 3 63 116	Tangerhütte, Stadt	39517	31,19	7 042	226
2 076	16 0 72 013	Neuhaus am Rennweg, Stadt	98724	22,69	7 038	311
2 077	06 6 35 009	Edertal	34549	115,72	7 036	61
2 078	07 3 39 043	Nierstein	55283	19,34	7 035	365
2 079	09 4 71 185	Scheßlitz, Stadt	96110	94,87	7 034	74
2 080	09 6 76 160	Sulzbach a. Main, Markt	63834	19,97	7 032	353
2 081	06 5 34 006	Cölbe	35091	26,67	7 027	264
2 082	08 3 37 065	Lauchringen	79787	12,76	7 027	553
2 083	06 4 39 001	Aarbergen	65326	33,94	7 024	207
2 084	09 4 78 116	Burgkunstadt, Stadt	96224	40,59	7 013	173
2 085	08 1 15 053	Jettingen	71131	21,11	7 013	332
2 086	12 0 66 052	Calau, Stadt	03205	14,94	7 012	471
2 087	09 4 78 145	Michelau i. OFr.	96247	19,35	7 012	363
2 088	09 3 73 113	Berg b. Neumarkt i.d. OPf.	92348	65,16	7 003	108
zusammen			X	27 020,84	4 759 573	176

673 Gemeinden mit 5 000 bis unter 7 000 Einwohnern

2 089	03 4 53 002	Bösel	26219	100,09	6 995	70
2 090	09 1 86 147	Reichertshofen, Markt	85084	36,90	6 993	190
2 091	08 4 36 011	Baienfurt	88255	16,02	6 989	437
2 092	08 2 36 028	Illingen	75428	29,36	6 988	238
2 093	03 4 61 001	Berne	27804	85,20	6 983	82
2 094	05 9 62 044	Nachrodt-Wiblingwerde	58769	29,01	6 979	241
2 095	08 1 36 079	Waldstetten	73550	20,95	6 975	334
2 096	07 1 34 010	Birkenfeld, Stadt	55765	13,58	6 969	516
2 097	09 6 78 134	Geroitzhofen, Stadt	97447	18,27	6 966	383
2 098	14 3 79 360	Kitzscher, Stadt	04567	18,04	6 963	387
2 099	03 4 54 045	Salzbergen	48499	53,30	6 956	131
2 100	05 5 54 052	Schöppingen	48624	68,77	6 951	101
2 101	09 1 87 128	Bad Endorf, Markt	83093	40,11	6 942	173
2 102	03 4 59 002	Ankum	49577	66,32	6 941	105
2 103	09 4 77 136	Mainleus	95336	47,52	6 937	146

1) * Bedeutet daß die Gemeinde mehrere Postleitzahlen hat;
die hier genannte ist diejenige des Verwaltungssitzes der Gemeinde.

5 Gemeinden mit 5 000 Einwohnern und mehr nach Einwohnergrößenklassen
mit ihrer Postleitzahl, Fläche, Bevölkerung und Bevölkerungsdichte am 31.12.1997

Lfd. Nr.	Schlüssel- nummer	Gemeinde	Post- leitz- zahl 1)	Fläche km 2	Bevölkerung	Ein- wohner je km 2
2 104	13 0 54 037	Grabow, Stadt	19300	47,68	6 934	146
2 105	09 5 72 111	Adelsdorf	91325	31,67	6 934	219
2 106	08 3 17 040	Haslach im Kinzigtal, Stadt	77716	18,70	6 930	371
2 107	08 2 26 068	Reilingen	68799	16,36	6 929	425
2 108	09 6 73 141	Bad Königshofen i. Grabfeld, Stadt	97631	69,52	6 919	100
2 109	08 3 35 002	Allensbach	78476	26,53	6 916	261
2 110	08 2 37 002	Alpirsbach, Stadt	72275	64,55	6 911	107
2 111	06 6 33 029	Zierenberg, Stadt	34289	86,53	6 910	80
2 112	08 3 17 122	Schutterwald	77746	21,04	6 910	329
2 113	06 5 34 020	Weimar	35096	47,05	6 898	147
2 114	08 1 19 001	Alfdorf	73553	68,50	6 891	101
2 115	09 3 74 124	Grafenwöhr, Stadt	92655	216,24	6 890	32
2 116	08 3 37 076	Murg	79730	20,90	6 890	330
2 117	14 2 92 290	Lauta, Stadt	02991	16,68	6 883	415
2 118	08 3 16 010	Elzach, Stadt	79215	75,28	6 882	92
2 119	03 3 51 010	Faßberg	29328	101,94	6 881	68
2 120	09 1 76 112	Altmannstein, Markt	93336	114,30	6 866	60
2 121	09 1 84 147	Unterföhring	85774	12,79	6 863	540
2 122	08 2 26 036	Ilvesheim	68549	5,89	6 862	1 183
2 123	12 0 72 476	Zossen, Stadt	15806	28,59	6 859	241
2 124	12 0 65 198	Löwenberger Land	16775	202,08	6 854	34
2 125	14 2 92 430	Pulsnitz, Stadt	01896	16,69	6 848	413
2 126	01 0 58 053	Flintbek	24220	17,57	6 826	390
2 127	06 6 35 022	Willingen (Upland)	34508	80,19	6 821	85
2 128	09 7 75 143	Pfaffenhofen a.d. Roth, Markt	89284	42,69	6 821	160
2 129	06 5 34 005	Breidenbach	35236	44,83	6 820	152
2 130	09 6 75 117	Dettelbach, Stadt	97337	60,94	6 803	112
2 131	09 1 84 129	Hohenbrunn	85662	16,82	6 802	405
2 132	06 6 34 024	Spangenberg, Stadt	34286	97,70	6 800	70
2 133	08 4 15 091	Sonnenbühl	72820	61,34	6 786	111
2 134	03 2 54 022	Holle	31188	61,15	6 783	111
2 135	09 3 73 155	Postbauer-Heng	92353	24,65	6 779	276
2 136	15 3 63 047	Havelberg, Stadt	39539	56,48	6 776	120
2 137	12 0 72 244	Mahlow	15831	14,89	6 776	458
2 138	14 2 80 280	Nossen, Stadt	01683	29,24	6 768	232
2 139	08 4 37 031	Gammertingen, Stadt	72501	52,97	6 759	128
2 140	03 3 55 031	Reppenstedt	21391	14,78	6 753	459
2 141	09 4 74 121	Ebermannstadt, Stadt	91320	49,97	6 749	135
2 142	10 0 44 123	Ensdorf	66806	8,39	6 745	813
2 143	08 4 17 075	Winterlingen	72474	50,64	6 742	133
2 144	08 3 17 110	Renchen, Stadt	77871	32,08	6 741	211
2 145	14 2 92 180	Großröhrsdorf, Stadt	01900	19,12	6 740	353
2 146	08 1 25 007	Bad Wimpfen, Stadt	74206	19,38	6 731	349
2 147	08 2 15 111	Dettenheim	76706	30,89	6 728	218
2 148	06 4 40 021	Reichelsheim (Wetterau), Stadt	61203	27,60	6 720	243
2 149	14 2 86 260	Neugersdorf, Stadt	02727	5,53	6 719	1 222
2 150	08 1 25 107	Wüstenrot	71543	30,02	6 692	223
2 151	09 7 72 131	Dinkelscherben, Markt	86424	67,68	6 685	99
2 152	09 1 86 158	Vohburg a.d. Donau, Stadt	85088	45,19	6 680	148
2 153	09 1 87 129	Bad Feilnbach	83075	57,47	6 677	116
2 154	06 5 31 004	Fernwald	35463	21,57	6 674	310
2 155	06 5 34 012	Lahntal	35094	40,49	6 674	165
2 156	06 6 31 002	Burghaun	36151	65,05	6 672	103
2 157	08 3 37 022	Bonndorf im Schwarzwald, Stadt	79848	76,03	6 671	88
2 158	08 2 37 054	Pfalzgrafenweiler	72285	44,72	6 669	149
2 159	07 3 34 012	Jockgrim	76751	12,61	6 662	529
2 160	09 4 79 112	Arzberg, Stadt	95659	43,19	6 660	155
2 161	05 5 66 024	Horstmar, Stadt	48612	44,75	6 655	149
2 162	07 3 38 018	Maxdorf	67133	7,35	6 655	912
2 163	07 3 31 058	Saulheim	55291	18,94	6 645	352
2 164	06 4 33 001	Biebesheim am Rhein	64584	18,68	6 643	357
2 165	15 3 69 016	Ilsenburg (Harz), Stadt	38871	42,54	6 642	156
2 166	06 4 31 022	Zwingenberg, Stadt	64673	5,66	6 640	1 186
2 167	03 4 59 034	Glandorf	49219	59,90	6 637	111
2 168	09 4 72 199	Weidenberg, Markt	95466	59,15	6 628	112
2 169	06 5 32 020	Sinn	35764	18,72	6 621	354
2 170	08 4 25 028	Dietenheim, Stadt	89165	18,76	6 617	354
2 171	09 2 79 113	Eichendorf, Markt	94428	98,21	6 617	67
2 172	10 0 46 116	Oberthal	66649	23,86	6 617	278

1) * Bedeutet daß die Gemeinde mehrere Postleitzahlen hat;
die hier genannte ist diejenige des Verwaltungssitzes der Gemeinde.

5 Gemeinden mit 5 000 Einwohnern und mehr nach Einwohnergrößenklassen
mit ihrer Postleitzahl, Fläche, Bevölkerung und Bevölkerungsdichte am 31.12.1997

Lfd. Nr.	Schlüssel- nummer	Gemeinde	Post- leit- zahl 1)	Fläche km 2	Bevölkerung	Ein- wohner je km 2
2 173	09 2 78 148	Mallersdorf-Pfaffenberg, Markt	84066	72,61	6 610	91
2 174	09 2 75 151	Tiefenbach	94113	49,67	6 603	133
2 175	09 6 78 135	Gochsheim	97469	20,66	6 597	320
2 176	09 2 78 123	Geiselhöring, Stadt	94333	99,99	6 596	66
2 177	01 0 58 117	Nortorf, Stadt	24589	12,77	6 583	518
2 178	08 1 25 074	Nordheim	74226	12,71	6 583	518
2 179	08 4 37 086	Ostrach	88356	108,93	6 583	60
2 180	09 2 79 137	Wallersdorf, Markt	94522	71,15	6 582	93
2 181	03 3 53 020	Jesteburg	21266	27,96	6 579	236
2 182	08 3 36 103	Zell im Wiesental, Stadt	79669	36,13	6 574	182
2 183	16 0 74 094	Stadtroda, Stadt	07646	16,81	6 574	391
2 184	16 0 63 076	Treffurt, Stadt	99830	54,76	6 571	120
2 185	09 1 88 132	Seefeld	82229	34,87	6 570	189
2 186	12 0 71 304	Peitz, Stadt	03185	13,37	6 568	494
2 187	09 4 72 119	Bindlach	95463	37,61	6 564	175
2 188	09 4 73 158	Rodach b. Coburg, Stadt	96476	77,66	6 562	85
2 189	06 4 32 006	Erzhausen	64390	7,40	6 562	887
2 190	03 2 57 003	Auetal	31749	62,15	6 560	106
2 191	06 5 32 005	Dietzhölztal	35716	37,45	6 560	175
2 192	03 4 62 003	Esens, Stadt	26427	21,68	6 558	304
2 193	09 1 87 148	Kiefersfelden	83088	36,72	6 553	179
2 194	09 7 74 144	Jettingen-Scheppach, Markt	89343	54,07	6 546	121
2 195	09 7 74 155	Leipheim, Stadt	89340	32,15	6 545	204
2 196	09 5 76 137	Rednitzhembach	91126	13,01	6 541	503
2 197	09 1 74 111	Altomünster, Markt	85250	75,78	6 539	86
2 198	07 3 39 027	Heidesheim am Rhein	55262	17,56	6 538	374
2 199	07 1 32 501	Altenkirchen (Westerwald), Stadt	57610	11,00	6 529	594
2 200	16 0 62 005	Ellrich, Stadt	99755	69,42	6 527	94
2 201	06 5 33 002	Brechen	65611	24,86	6 523	263
2 202	09 2 77 121	Gangkofen, Markt	84140	108,84	6 511	60
2 203	09 3 71 156	Vilseck, Stadt	92249	64,71	6 509	101
2 204	07 3 37 020	Edenkoben, Stadt	67480	17,91	6 504	363
2 205	09 3 73 151	Parsberg, Stadt	92331	57,22	6 496	114
2 206	08 2 26 006	Bammental	69245	12,16	6 494	537
2 207	14 2 80 210	Lommatsch, Stadt	01623	66,47	6 487	98
2 208	07 1 33 501	Bad Sobernheim, Stadt	55566	54,06	6 485	120
2 209	06 6 35 019	Vöhl	34516	98,81	6 485	66
2 210	06 4 35 004	Birstein	63633	86,63	6 484	75
2 211	09 6 77 203	Zellingen, Markt	97225	41,45	6 482	157
2 212	15 3 58 017	Gommern, Stadt	39245	19,74	6 481	329
2 213	03 4 61 003	Butjadingen	26969	129,02	6 479	50
2 214	06 5 32 018	Schöffengrund	35641	34,11	6 474	190
2 215	07 1 38 003	Asbach	53567	38,59	6 472	168
2 216	08 4 15 073	Trochtelfingen, Stadt	72818	79,15	6 464	82
2 217	03 2 55 034	Stadtoldendorf, Stadt	37627	24,86	6 463	261
2 218	09 2 75 146	Salzweg	94121	31,91	6 461	203
2 219	03 4 59 006	Bad Rothenfelde	49214	18,18	6 455	357
2 220	03 2 55 003	Bodenwerder, Stadt	37619	28,93	6 454	223
2 221	08 1 18 012	Eberdingen	71735	26,21	6 454	246
2 222	03 4 56 002	Emlichheim	49824	48,55	6 453	133
2 223	08 3 37 123	Wutöschingen	79793	26,47	6 448	244
2 224	10 0 42 117	Weiskirchen	66709	33,64	6 446	192
2 225	12 0 65 100	Gransee, Stadt	16775	82,47	6 445	78
2 226	03 3 52 046	Otterndorf, Stadt	21762	33,54	6 444	192
2 227	09 3 75 199	Sinzing	93161	44,25	6 439	146
2 228	08 2 36 038	Maulbronn, Stadt	75433	25,44	6 438	253
2 229	07 1 32 072	Mudersbach	57555	9,42	6 434	684
2 230	08 2 16 063	Rheinfelden	77836	42,47	6 434	152
2 231	07 3 39 006	Bodenheim	55294	13,43	6 431	480
2 232	09 5 71 214	Wassertrüdingen, Stadt	91717	53,58	6 427	120
2 233	03 4 53 012	Molbergen	49696	102,52	6 427	63
2 234	09 1 78 130	Hallbergmoos	85399	35,04	6 427	184
2 235	14 2 92 415	Ottendorf-Okrilla	01458	15,94	6 416	404
2 236	13 0 58 028	Gadebusch, Stadt	19205	47,64	6 404	135
2 237	09 6 73 142	Mellrichstadt, Stadt	97638	55,78	6 402	115
2 238	14 3 83 190	Machern	04827	38,87	6 402	165
2 239	09 7 78 203	Türkheim, Markt	86842	31,55	6 401	203
2 240	06 4 34 013	Weilrod	61276	71,18	6 400	90
2 241	09 2 75 116	Bad Füssing	94072	55,04	6 400	116

1) * Bedeutet daß die Gemeinde mehrere Postleitzahlen hat;
die hier genannte ist diejenige des Verwaltungssitzes der Gemeinde.

5 Gemeinden mit 5 000 Einwohnern und mehr nach Einwohnergrößenklassen
mit ihrer Postleitzahl, Fläche, Bevölkerung und Bevölkerungsdichte am 31.12.1997

Lfd. Nr.	Schlüssel- nummer	Gemeinde	Post- leitz- zahl 1)	Fläche km 2	Bevölkerung	Ein- wohner je km 2
2 242	07 3 39 049	Oppenheim, Stadt	55276	7,09	6 398	914
2 243	09 2 75 145	Ruhstorf a.d. Rott	94099	51,38	6 395	125
2 244	09 1 74 113	Bergkirchen	85232	60,00	6 383	106
2 245	09 6 74 163	Knetzgau	97478	43,99	6 382	145
2 246	03 4 54 047	Sögel	49751	55,17	6 380	116
2 247	06 6 31 010	Gersfeld (Rhön), Stadt	36129	89,37	6 379	71
2 248	09 3 71 127	Hirschau, Stadt	92242	74,58	6 375	86
2 249	08 2 36 065	Wiernsheim	75446	24,62	6 362	259
2 250	09 1 89 140	Ruhpolding	83324	147,83	6 362	43
2 251	08 1 19 006	Auenwald	71549	19,75	6 361	323
2 252	15 2 65 053	Teusententhal	06179	29,73	6 360	214
2 253	09 5 72 115	Baiersdorf, Stadt	91083	11,79	6 352	543
2 254	09 1 87 137	Großkarolinenfeld	83109	29,05	6 351	219
2 255	06 4 32 017	Otzberg	64853	41,95	6 348	152
2 256	09 3 76 163	Schwarzenfeld, Markt	92521	38,27	6 346	166
2 257	09 4 73 121	Ebersdorf b. Coburg	96237	26,36	6 346	241
2 258	08 3 17 150	Schwanau	77963	38,33	6 343	166
2 259	12 0 67 480	Storkow, Stadt	15859	33,80	6 340	188
2 260	06 6 33 006	Bad Emstal	34308	38,67	6 329	164
2 261	09 7 74 185	Thannhausen, Stadt	86470	20,03	6 318	316
2 262	06 4 39 006	Hohenstein	65329	63,79	6 312	99
2 263	14 1 78 010	Adorf, Stadt	08626	39,60	6 308	159
2 264	09 2 75 153	Untergriesbach, Markt	94107	73,60	6 307	86
2 265	09 1 82 131	Schliersee, Markt	83727	79,16	6 306	80
2 266	08 3 15 131	Ehrenkirchen	79238	37,80	6 304	167
2 267	07 3 39 019	Gau-Algesheim, Stadt	55435	13,99	6 302	453
2 268	07 1 38 044	Neustadt (Wied)	53577	35,82	6 300	176
2 269	16 0 68 034	Kölleda, Stadt	99625	31,22	6 297	202
2 270	08 2 37 045	Loßburg	72290	68,94	6 291	91
2 271	03 3 60 004	Bienenbüttel	29553	99,01	6 286	63
2 272	08 1 25 008	Beilstein, Stadt	71717	25,26	6 265	249
2 273	03 4 53 009	Lastrup	49688	85,20	6 265	74
2 274	05 5 66 052	Metelen	48629	40,23	6 265	156
2 275	09 1 84 132	Neuried	82061	5,01	6 264	1 253
2 276	01 0 57 074	Schönkirchen	24232	16,02	6 263	391
2 277	05 5 66 036	Laer	48366	35,04	6 263	179
2 278	09 5 73 130	Veitsbronn	90587	16,16	6 263	389
2 279	06 6 33 010	Grebenstein, Stadt	34393	49,85	6 262	126
2 280	09 1 87 118	Bernau a. Chiemsee	83233	26,71	6 260	234
2 281	16 0 76 061	Ronneburg, Stadt	07580	19,18	6 257	328
2 282	09 2 77 111	Arnstorf, Markt	94424	80,53	6 255	78
2 283	09 7 73 139	Höchstädt a.d. Donau, Stadt	89420	37,45	6 251	167
2 284	08 1 35 026	Mattheim	89564	45,00	6 251	139
2 285	09 3 76 144	Nabburg, Stadt	92507	62,47	6 249	100
2 286	14 1 91 270	Schlema	08301	15,53	6 249	403
2 287	09 7 76 129	Weiler-Simmerberg, Markt	88171	31,29	6 248	200
2 288	09 6 76 134	Klingenberg a. Main, Stadt	63911	21,14	6 247	296
2 289	08 1 36 021	Essingen	73457	58,50	6 245	107
2 290	09 5 74 139	Leinburg	91227	29,42	6 242	212
2 291	09 3 74 139	Neustadt a.d. Waldnaab, Stadt	92660	9,93	6 241	630
2 292	05 5 66 032	Ladbergen	49549	52,01	6 237	120
2 293	09 3 75 179	Obertraubling	93083	24,82	6 234	251
2 294	10 0 42 115	Perl	66706	75,07	6 234	83
2 295	09 1 83 129	Neumarkt-Sankt Veit, Stadt	84494	61,07	6 232	102
2 296	12 0 69 632	Treuenbrietzen, Stadt	14929	75,05	6 228	83
2 297	08 1 15 054	Grafenau	71120	13,04	6 228	479
2 298	12 0 69 016	Beelitz, Stadt	14547	49,04	6 225	127
2 299	09 5 76 121	Georgensgmünd	91166	46,92	6 224	133
2 300	05 5 54 036	Legden	48739	56,17	6 223	111
2 301	16 0 66 069	Steinbach-Hallenberg, Kurort, Stadt	98587	22,64	6 220	275
2 302	08 1 27 075	Schrozberg, Stadt	74575	105,20	6 216	59
2 303	09 7 72 209	Untermeitingen	86836	15,92	6 215	391
2 304	16 0 67 053	Ohrdruf, Stadt	99885	39,75	6 210	156
2 305	14 3 79 220	Frohburg, Stadt	04654	34,71	6 209	179
2 306	08 1 26 058	Neuenstein, Stadt	74632	47,84	6 208	130
2 307	12 0 62 128	Falkenberg/Elster, Stadt	04895	19,04	6 203	326
2 308	01 0 57 073	Schönberg (Holstein)	24217	11,64	6 200	534
2 309	09 5 71 115	Bechhofen, Markt	91572	61,92	6 199	100
2 310	15 3 70 059	Klötze, Stadt	38486	61,46	6 196	101

1) * Bedeutet daß die Gemeinde mehrere Postleitzahlen hat;
die hier genannte ist diejenige des Verwaltungssitzes der Gemeinde.

5 Gemeinden mit 5 000 Einwohnern und mehr nach Einwohnergrößenklassen
mit ihrer Postleitzahl, Fläche, Bevölkerung und Bevölkerungsdichte am 31.12.1997

Lfd. Nr.	Schlüssel- nummer	Gemeinde	Post- leitzahl 1)	Fläche km 2	Bevölkerung	Ein- wohner je km 2
2 311	06 6 31 016	Kalbach	36148	70,64	6 189	88
2 312	06 5 33 016	Waldbrunn (Westerwald)	65620	29,77	6 186	208
2 313	09 4 71 191	Stegaurach	96135	23,89	6 180	260
2 314	01 0 59 113	Glücksburg (Ostsee), Stadt	24960	39,70	6 179	156
2 315	03 4 52 020	Norderney, Stadt	26548	26,29	6 179	236
2 316	03 4 53 003	Cappeln (Oldenburg)	49692	76,18	6 179	81
2 317	09 7 77 154	Obergünzburg, Markt	87634	46,69	6 174	132
2 318	09 6 79 136	Gerbrunn	97218	4,58	6 173	1 372
2 319	09 1 89 120	Grassau, Markt	83224	35,77	6 172	173
2 320	07 2 35 125	Schweich, Stadt	54338	31,09	6 168	199
2 321	05 1 54 048	Rheudt	47509	30,01	6 158	205
2 322	09 1 72 122	Laufen, Stadt	83410	35,35	6 156	174
2 323	14 3 83 060	Brandis, Stadt	04821	25,69	6 146	240
2 324	09 5 75 168	Uffenheim, Stadt	97215	59,48	6 141	103
2 325	08 2 16 041	Ottersweier	77833	29,21	6 137	210
2 326	08 3 27 018	Geisingen, Stadt	78187	73,74	6 135	83
2 327	09 6 74 221	Zeil a. Main, Stadt	97475	35,74	6 135	172
2 328	03 3 51 021	Wathlingen	29339	17,68	6 132	348
2 329	09 1 79 119	Emmering	82275	10,96	6 129	562
2 330	14 2 87 390	Stolpen, Stadt	01833	60,87	6 127	101
2 331	03 1 58 027	Schöppenstedt, Stadt	38170	39,65	6 125	155
2 332	09 2 74 183	Velden, Markt	84149	49,44	6 115	124
2 333	03 2 51 010	Bruchhausen-Vilsen, Flecken	27305	41,31	6 113	148
2 334	12 0 61 320	Luckau, Stadt	15926	31,13	6 110	196
2 335	08 2 36 030	Ispringen	75228	8,21	6 109	745
2 336	06 4 39 014	Schlangenbad	65388	36,55	6 106	167
2 337	14 3 83 070	Colditz, Stadt	04680	33,48	6 103	183
2 338	07 2 35 045	Hermeskeil, Stadt	54411	30,85	6 100	198
2 339	08 4 17 054	Rosenfeld, Stadt	72348	51,11	6 094	119
2 340	09 7 71 156	Pöttmes, Markt	86554	82,60	6 094	74
2 341	12 0 61 444	Schulzendorf	15732	9,07	6 090	677
2 342	01 0 51 072	Marne, Stadt	25709	4,91	6 086	1 242
2 343	03 4 60 005	Holdorf	49451	54,90	6 079	111
2 344	08 3 25 012	Dornhan, Stadt	72175	44,92	6 078	135
2 345	16 0 73 042	Königsee, Stadt	07426	31,49	6 078	194
2 346	01 0 58 054	Fockbek	24787	26,63	6 078	228
2 347	08 1 25 038	Güglingen, Stadt	74363	16,23	6 077	375
2 348	14 3 79 330	Holzhausen	04454	12,91	6 073	471
2 349	03 3 51 018	Nienhagen	29336	17,57	6 070	347
2 350	07 2 31 124	Traben-Trarbach, Stadt	56841	31,35	6 059	194
2 351	09 4 71 120	Burgebrach, Markt	96138	87,84	6 056	69
2 352	15 2 56 004	Bad Kösen, Stadt	06628	35,72	6 049	169
2 353	13 0 60 061	Plau am See, Stadt	19395	77,50	6 047	78
2 354	09 2 74 134	Geisenhausen, Markt	84144	62,53	6 032	97
2 355	08 2 37 074	Waldachtal	72178	29,87	6 023	202
2 356	08 3 26 006	Bräunlingen, Stadt	78199	62,11	6 020	97
2 357	09 7 80 120	Durach	87471	20,74	6 019	291
2 358	08 1 16 014	Deizisau	73779	5,17	6 018	1 180
2 359	08 2 36 074	Kämpfelbach	75236	13,64	6 013	442
2 360	07 2 35 118	Saarlautern, Stadt	54439	20,35	6 012	296
2 361	01 0 57 036	Klausdorf	24147	6,52	6 010	925
2 362	03 1 51 027	Schwülper	38179	20,88	6 010	289
2 363	14 2 92 600	Wittichenau, Stadt	02997	62,23	6 006	97
2 364	08 3 17 145	Wolfach, Stadt	77709	67,99	6 005	88
2 365	06 5 33 011	Mengerskirchen, Marktflecken	35794	30,82	6 004	195
2 366	08 2 25 075	Osterburken, Stadt	74706	47,32	5 996	127
2 367	12 0 64 316	Müncheberg, Stadt	15374	72,74	5 996	82
2 368	16 0 69 043	Schleusingen, Stadt	98553	36,81	5 995	163
2 369	14 1 73 080	Grüna	09224	13,81	5 994	434
2 370	07 1 38 041	Linz am Rhein, Stadt	53545	17,98	5 989	335
2 371	08 1 28 064	Külsheim, Stadt	97900	81,46	5 989	74
2 372	09 1 89 162	Waging a. See, Markt	83329	48,86	5 986	123
2 373	01 0 62 076	Tangstedt	22889	39,85	5 983	150
2 374	09 3 73 121	Dietfurt a.d. Altmühl, Stadt	92345	78,84	5 979	76
2 375	01 0 59 053	Kropp	24848	31,94	5 978	187
2 376	14 2 92 020	Bernsdorf, Stadt	02994	34,15	5 977	175
2 377	06 6 31 013	Hofbieber	36145	87,18	5 976	69
2 378	06 6 35 008	Diemelstadt, Stadt	34474	82,58	5 974	72
2 379	08 3 26 031	Königsfeld im Schwarzwald	78126	40,24	5 970	149

1) * Bedeutet daß die Gemeinde mehrere Postleitzahlen hat;
die hier genannte ist diejenige des Verwaltungssitzes der Gemeinde.

5 Gemeinden mit 5 000 Einwohnern und mehr nach Einwohnergrößenklassen
mit ihrer Postleitzahl, Fläche, Bevölkerung und Bevölkerungsdichte am 31.12.1997

Lfd. Nr.	Schlüssel- nummer	Gemeinde	Post- leit- zahl 1)	Fläche km 2	Bevölkerung	Ein- wohner je km 2
2 380	08 1 16 046	Neuffen, Stadt	72639	17,45	5 967	343
2 381	08 1 16 042	Neckartenzlingen	72654	9,03	5 966	663
2 382	08 1 15 046	Steinenbronn	71144	9,72	5 964	615
2 383	09 2 79 132	Pilsting, Markt	94431	71,05	5 963	84
2 384	16 0 69 012	Eisfeld, Stadt	98673	46,90	5 962	127
2 385	07 1 43 206	Bad Marlenberg (Westerwald), Stadt	56470	10,05	5 959	596
2 386	09 3 74 168	Windischeschenbach, Stadt	92670	36,38	5 957	164
2 387	09 5 75 121	Emskirchen, Markt	91448	67,30	5 957	89
2 388	01 0 55 008	Burg auf Fehmarn, Stadt	23769	14,48	5 943	413
2 389	06 4 40 006	Echzell	61209	37,61	5 942	158
2 390	06 6 32 012	Ludwigsau	36251	111,91	5 940	53
2 391	13 0 53 047	Laage, Stadt	18299	37,42	5 938	159
2 392	03 2 51 005	Barnstorf, Flecken	49406	52,35	5 938	114
2 393	08 1 19 089	Berglen	73663	25,87	5 937	230
2 394	12 0 72 340	Rangsdorf	15834	17,08	5 936	349
2 395	08 4 17 022	Geislingen, Stadt	72351	31,95	5 931	186
2 396	09 5 71 226	Windsbach, Stadt	91575	68,15	5 931	87
2 397	14 2 72 250	Neukirch/Lausitz	01904	21,32	5 930	278
2 398	07 1 37 089	Polch, Stadt	56751	28,70	5 925	206
2 399	09 4 75 158	Oberkotzau, Markt	95145	21,52	5 923	275
2 400	06 6 33 012	Heisa	34298	25,77	5 922	230
2 401	13 0 56 057	Röbel/Müritz, Stadt	17207	30,16	5 919	197
2 402	05 5 70 012	Beelen	48361	31,17	5 918	190
2 403	08 1 16 073	Wolfschlügen	72649	7,12	5 917	833
2 404	03 1 51 013	Isenbüttel	38550	18,64	5 915	318
2 405	08 1 18 063	Pleidelsheim	74385	10,18	5 915	586
2 406	14 2 86 120	Großschönau	02779	15,04	5 910	394
2 407	15 3 55 053	Wanzleben, Stadt	39164	44,64	5 909	132
2 408	06 5 32 016	Leun, Stadt	35638	28,66	5 903	206
2 409	01 0 61 042	Hohenlockstedt	25551	45,59	5 902	130
2 410	09 1 74 141	Röhrmoos	85244	31,74	5 895	186
2 411	08 2 36 073	Neulingen	75245	23,38	5 888	253
2 412	13 0 61 005	Binz	18609	25,22	5 882	233
2 413	09 4 74 123	Eggolsheim, Markt	91330	49,04	5 880	120
2 414	05 5 66 080	Saerbeck	48369	58,99	5 876	100
2 415	12 0 63 036	Brieselang	14656	17,96	5 874	328
2 416	08 4 26 108	Schwendl	88477	49,41	5 870	119
2 417	08 2 16 033	Muggensturm	76461	11,56	5 869	510
2 418	09 4 71 155	Litzendorf	96123	25,86	5 866	227
2 419	07 1 43 308	Westerburg, Stadt	56457	18,48	5 860	318
2 420	09 4 72 190	Speichersdorf	95469	50,92	5 858	115
2 421	08 2 25 117	Elztal	74834	46,62	5 846	125
2 422	09 1 83 112	Ampfing	84539	31,14	5 843	188
2 423	09 7 79 155	Harburg (Schwaben), Stadt	86655	73,17	5 839	80
2 424	08 3 17 056	Kappelrodeck	77876	17,93	5 834	326
2 425	09 1 87 179	Tuntenhausen	83104	68,98	5 819	84
2 426	06 4 39 016	Waldems	65529	36,68	5 818	159
2 427	08 1 26 072	Schöntal	74214	81,66	5 818	71
2 428	08 3 25 072	Deißlingen	78652	32,16	5 818	181
2 429	03 3 58 002	Bispingen	29646	128,11	5 816	45
2 430	06 4 40 018	Ober-Mörlen	61239	37,65	5 816	155
2 431	14 1 91 290	Schönheide	08304	28,10	5 815	207
2 432	08 1 25 030	Flein	74223	8,47	5 808	691
2 433	03 3 55 049	Amt Neuhaus	19273	237,08	5 806	24
2 434	08 2 16 013	Forbach	76596	131,82	5 804	44
2 435	09 4 71 117	Bischberg	96120	17,54	5 803	332
2 436	06 4 40 025	Wöllstadt	61206	15,38	5 797	379
2 437	03 1 53 003	Braunlage, Stadt	38700	21,70	5 796	267
2 438	08 3 27 025	Immendingen	78194	74,03	5 796	78
2 439	03 4 57 002	Borkum, Stadt	26757	30,74	5 792	189
2 440	08 2 25 009	Billigheim	74842	48,97	5 792	118
2 441	14 1 71 080	Ehrenfriedersdorf, Stadt	09427	15,86	5 788	366
2 442	07 1 38 004	Bad Hönningen, Stadt	53557	20,09	5 784	289
2 443	08 1 36 082	Westhausen	73463	38,46	5 784	151
2 444	14 1 82 260	Lunzenau, Stadt	09328	28,06	5 783	207
2 445	06 4 32 005	Eppertshausen	64859	13,11	5 783	441
2 446	07 3 37 061	Offenbach an der Queich	76877	15,24	5 782	380
2 447	08 1 26 039	Ingelfingen, Stadt	74653	46,47	5 780	125
2 448	07 3 36 055	Kusel, Stadt	66869	14,38	5 778	404

1) * Bedeutet daß die Gemeinde mehrere Postleitzahlen hat;
die hier genannte ist diejenige des Verwaltungssitzes der Gemeinde.

5 Gemeinden mit 5 000 Einwohnern und mehr nach Einwohnergrößenklassen
mit ihrer Postleitzahl, Fläche, Bevölkerung und Bevölkerungsdichte am 31.12.1997

Lfd. Nr.	Schlüssel- nummer	Gemeinde	Post- leit- zahl 1)	Fläche km 2	Bevölkerung	Ein- wohner je km 2
2 449	09 3 76 150	Wernberg-Köblitz, Markt	92533	65,92	5 776	88
2 450	06 6 33 025	Trendelburg, Stadt	34388	69,35	5 772	83
2 451	12 0 65 180	Leegebruch	16767	4,62	5 771	1 255
2 452	14 2 90 020	Bannewitz	01728	14,92	5 770	387
2 453	08 3 25 069	Zimmern ob Rottweil	78658	33,76	5 768	171
2 454	07 3 33 502	Rockenhausen, Stadt	67806	36,84	5 767	157
2 455	06 5 34 013	Lohnra	35102	49,18	5 765	117
2 456	06 4 39 017	Walluf	65396	6,74	5 763	860
2 457	06 6 33 018	Naumburg, Stadt	34311	66,29	5 761	87
2 458	08 2 16 005	Bietigheim	76467	13,90	5 761	414
2 459	09 4 71 220	Schlüsselfeld, Stadt	96132	70,22	5 752	82
2 460	09 1 89 152	Tittmoning, Stadt	84529	72,04	5 746	80
2 461	14 3 79 070	Bienitz	04430	24,12	5 746	238
2 462	06 6 35 004	Battenberg (Eder), Stadt	35088	64,73	5 743	89
2 463	09 1 76 129	Großmehring	85098	47,39	5 743	121
2 464	06 4 31 006	Einhausen	64683	26,67	5 740	216
2 465	08 2 35 032	Haiderbach, Stadt	72221	28,92	5 732	198
2 466	09 7 72 223	Zusmarshausen, Markt	86441	68,71	5 731	83
2 467	08 1 36 044	Mutlangen	73557	8,78	5 728	658
2 468	09 6 71 112	Bessenbach	63856	29,99	5 722	191
2 469	12 0 65 036	Birkenwerder	16547	18,09	5 721	318
2 470	06 5 31 015	Rabenau	35466	43,40	5 712	132
2 471	08 2 26 059	Neulußheim	68809	3,39	5 711	1 731
2 472	09 2 75 156	Wegscheid, Markt	94110	80,68	5 711	71
2 473	03 2 57 032	Rodenberg, Stadt	31552	15,60	5 705	366
2 474	08 1 25 078	Oedheim	74229	21,24	5 699	269
2 475	06 6 35 007	Diemelsee	34519	121,70	5 697	47
2 476	08 2 26 040	Laudenbach	69514	10,29	5 696	558
2 477	07 1 38 012	Dierdorf, Stadt	56269	31,90	5 695	179
2 478	16 0 66 013	Breitungen/Werra	98597	44,89	5 693	127
2 479	09 2 73 164	Riedenburg, Stadt	93339	100,60	5 691	57
2 480	06 6 34 018	Niedenstein, Stadt	34305	30,61	5 690	186
2 481	09 7 79 228	Wemming, Stadt	86650	31,69	5 690	180
2 482	08 1 35 031	Sontheim an der Brenz	89567	28,92	5 686	197
2 483	08 3 15 098	Schallstadt	79227	19,57	5 684	291
2 484	01 0 58 058	Gettorf	24214	9,19	5 682	624
2 485	07 3 38 016	Lambsheim	67245	12,75	5 680	447
2 486	09 4 78 120	Ebensfeld, Markt	96250	68,73	5 679	83
2 487	08 3 26 060	Triberg im Schwarzwald, Stadt	78098	33,32	5 678	171
2 488	08 1 17 033	Kuchen	73329	8,95	5 678	638
2 489	08 4 16 006	Bodelshausen	72411	13,82	5 672	411
2 490	08 3 15 133	Vogtsburg im Kaiserstuhl, Stadt	79235	37,40	5 668	152
2 491	09 4 78 111	Altenkunstadt	96264	28,92	5 665	196
2 492	08 1 27 043	Ilshofen, Stadt	74532	54,88	5 664	103
2 493	03 4 61 008	Ovelgönne	26939	123,81	5 664	46
2 494	08 3 15 059	Ihringen	79241	23,00	5 661	246
2 495	01 0 54 133	Sylt-Ost	25980	37,97	5 660	149
2 496	12 0 67 544	Woltersdorf	15569	9,11	5 655	621
2 497	08 1 36 033	Hüttlingen	73460	18,71	5 651	302
2 498	03 2 54 018	Gronau (Leine), Stadt	31028	20,72	5 647	273
2 499	08 4 36 094	Argenbühl	88260	76,37	5 647	74
2 500	09 2 75 128	Hutthurm, Markt	94116	37,20	5 646	152
2 501	06 6 35 001	Allendorf (Eder)	35108	41,79	5 643	135
2 502	06 4 33 013	Stockstadt am Rhein	64589	18,71	5 642	302
2 503	08 4 37 107	Stetten am kalten Markt	72510	56,47	5 640	100
2 504	14 2 90 010	Altenberg, Stadt	01773	71,36	5 634	79
2 505	06 6 36 014	Wehretal	37287	39,20	5 634	144
2 506	08 3 17 041	Hausach, Stadt	77756	36,07	5 631	156
2 507	16 0 67 019	Friedrichroda, Stadt	99894	18,46	5 630	306
2 508	09 5 71 174	Leutershausen, Stadt	91578	84,11	5 628	67
2 509	09 1 74 136	Petershausen	85238	32,81	5 627	172
2 510	08 1 17 014	Deggingen	73326	22,70	5 626	248
2 511	09 4 75 169	Schwarzenbach a. Wald, Stadt	95131	36,67	5 624	154
2 512	09 6 78 150	Kolitzheim	97509	59,02	5 622	95
2 513	16 0 77 028	Lucka, Stadt	04613	13,01	5 621	432
2 514	08 3 26 041	Niedereschach	78078	33,07	5 620	170
2 515	07 2 32 296	Prüm, Stadt	54595	22,86	5 619	246
2 516	07 3 38 007	Dudenhofen	67373	12,96	5 618	436
2 517	09 5 72 164	Weisendorf, Markt	91085	36,72	5 615	153

1) * Bedeutet daß die Gemeinde mehrere Postleitzahlen hat;
die hier genannte ist diejenige des Verwaltungssitzes der Gemeinde.

5 Gemeinden mit 5 000 Einwohnern und mehr nach Einwohnergrößenklassen
mit ihrer Postleitzahl, Fläche, Bevölkerung und Bevölkerungsdichte am 31.12.1997

Lfd. Nr.	Schlüssel- nummer	Gemeinde	Post- leitz- zahl 1)	Fläche km 2	Bevölkerung	Ein- wohner je km 2
2 518	03 3 58 017	Neuenkirchen	29643	96,68	5 613	58
2 519	03 4 52 008	Hage, Flecken	26524	16,62	5 607	338
2 520	08 2 26 091	Walbstadt, Stadt	74915	25,57	5 604	220
2 521	03 3 57 045	Sottrum	27367	28,58	5 602	197
2 522	08 1 16 004	Altbach	73776	3,35	5 598	1 696
2 523	01 0 57 048	Lütjenburg, Stadt	24321	6,15	5 592	917
2 524	01 0 60 089	Trappenkamp	24610	3,32	5 590	1 694
2 525	01 0 59 171	Tarp	24963	16,03	5 584	349
2 526	08 4 35 024	Immenstaad am Bodensee	88090	9,26	5 582	607
2 527	03 4 58 003	Döttingen	27801	101,83	5 574	55
2 528	06 6 32 015	Niederaula	36272	64,17	5 572	87
2 529	09 1 76 138	Kipfenberg, Markt	85110	81,43	5 572	68
2 530	08 1 28 082	Niederstetten, Stadt	97996	104,06	5 571	54
2 531	09 6 76 133	Kleinwallstadt, Markt	63839	15,77	5 571	355
2 532	09 2 73 166	Saal a.d. Donau	93342	44,11	5 570	126
2 533	09 1 83 119	Haag i. OB, Markt	83527	20,38	5 567	274
2 534	09 6 74 133	Eltmann, Stadt	97483	39,97	5 566	139
2 535	06 4 40 015	Münzenberg, Stadt	35516	31,62	5 565	176
2 536	01 0 59 119	Handewitt	24983	64,53	5 565	86
2 537	08 1 18 054	Murr	71711	7,78	5 562	722
2 538	03 3 59 027	Horneburg, Flecken	21640	17,13	5 560	325
2 539	08 1 18 077	Ingersheim	74379	11,55	5 559	483
2 540	09 2 77 113	Bad Birnbach, Markt	84364	68,81	5 558	81
2 541	09 1 72 132	Schönau a. Königssee	83471	131,68	5 555	42
2 542	14 1 78 150	Elsterberg, Stadt	07985	25,07	5 547	222
2 543	07 3 36 102	Waldmohr	66914	13,07	5 540	426
2 544	14 2 86 410	Seifhennersdorf, Stadt	02782	19,13	5 538	290
2 545	06 6 36 007	Meinhard	37276	39,70	5 533	139
2 546	09 3 75 118	Beratzhausen, Markt	93176	72,54	5 533	76
2 547	08 1 26 047	Kupferzell	74635	54,28	5 532	102
2 548	09 7 73 122	Buttenwiesen	86647	59,49	5 517	93
2 549	14 3 79 490	Mölkau	04457	5,22	5 516	1 061
2 550	09 1 84 141	Sauerlach	82054	48,49	5 515	114
2 551	09 5 75 145	Markt Erlbach, Markt	91459	60,89	5 515	91
2 552	09 1 82 116	Gmund a. Tegernsee	83703	34,40	5 514	160
2 553	03 4 61 005	Jade	26349	93,55	5 511	59
2 554	09 4 72 179	Pottenstein, Stadt	91278	73,27	5 509	75
2 555	08 1 17 010	Böhmenkirch	89558	51,08	5 508	108
2 556	07 1 35 020	Cochem, Stadt	56812	21,22	5 506	260
2 557	16 0 66 023	Floß-Seligenthal	98593	45,41	5 502	121
2 558	09 3 76 153	Pfreimd, Stadt	92536	51,54	5 499	107
2 559	06 5 33 001	Beselich	65614	31,53	5 499	175
2 560	01 0 53 020	Büchen	21514	16,85	5 498	327
2 561	08 1 16 007	Baltmannsweiler	73666	18,54	5 495	297
2 562	13 0 51 068	Sanitz	18190	82,38	5 495	67
2 563	07 3 34 008	Hagenbach	76767	15,85	5 493	348
2 564	08 4 26 045	Ertingen	88521	37,74	5 492	146
2 565	07 3 36 092	Schönenberg-Kübelberg	66901	18,68	5 484	295
2 566	08 3 25 014	Dunningen	78655	48,45	5 477	113
2 567	09 1 88 137	Pöcking	82343	20,95	5 467	262
2 568	06 4 40 014	Limeshain	63694	12,52	5 465	437
2 569	03 3 59 017	Fredenbeck	21717	48,57	5 462	113
2 570	06 4 37 003	Brensbach	64395	23,18	5 461	236
2 571	07 1 43 229	Hachenburg, Stadt	57627	21,43	5 458	255
2 572	09 1 74 143	Schwabhausen	85247	30,23	5 456	181
2 573	08 2 25 001	Adelsheim, Stadt	74740	43,84	5 454	125
2 574	09 1 84 112	Aschheim	85609	28,03	5 453	195
2 575	03 2 56 030	Steyerberg, Flecken	31595	101,89	5 452	54
2 576	08 2 26 049	Meckesheim	74909	16,33	5 449	334
2 577	09 3 75 213	Zeitlarn	93197	16,11	5 442	338
2 578	08 2 15 039	Kronau	76709	10,91	5 441	499
2 579	06 6 33 022	Reinhardshagen	34359	12,99	5 437	421
2 580	08 1 28 058	Igersheim	97999	42,84	5 433	127
2 581	09 1 87 120	Brannenburg	83098	33,67	5 431	162
2 582	09 4 73 166	Sonnefeld	96242	34,69	5 429	157
2 583	14 1 71 110	Gelenau/Erzgeb.	09423	21,11	5 423	257
2 584	09 3 75 180	Pentling	93080	32,64	5 420	166
2 585	13 0 51 071	Schwaan, Stadt	18258	28,55	5 417	190
2 586	06 4 35 005	Brachtal	63636	30,85	5 417	176

1) * Bedeutet daß die Gemeinde mehrere Postleitzahlen hat;
die hier genannte ist diejenige des Verwaltungssitzes der Gemeinde.

5 Gemeinden mit 5 000 Einwohnern und mehr nach Einwohnergrößenklassen
mit ihrer Postleitzahl, Fläche, Bevölkerung und Bevölkerungsdichte am 31.12.1997

Lfd. Nr.	Schlüssel- nummer	Gemeinde	Post- leit- zahl 1)	Fläche km 2	Bevölkerung	Ein- wohner je km 2
2 587	06 6 34 008	Guxhagen	34302	26,27	5 408	206
2 588	03 4 60 001	Bakum	49456	78,70	5 407	69
2 589	09 1 89 149	Tacherting	83342	50,25	5 406	108
2 590	03 1 58 026	Schladen	38315	30,64	5 405	177
2 591	06 6 32 001	Alheim	36211	63,83	5 404	85
2 592	08 3 37 125	Küssaberg	79790	26,16	5 403	207
2 593	08 3 15 050	Heitersheim, Stadt	79423	11,72	5 399	461
2 594	14 1 88 180	Neukirchen/Erzgeb.	09221	13,40	5 398	403
2 595	14 3 89 080	Dahlen, Stadt	04774	71,67	5 396	75
2 596	03 4 54 029	Lathen	49762	38,02	5 395	142
2 597	07 3 40 054	Waldfischbach-Burgalben	67714	17,60	5 383	306
2 598	08 2 15 047	Marxzell	76359	34,92	5 383	154
2 599	09 5 71 135	Dietenhofen, Markt	90599	63,97	5 382	84
2 600	16 0 61 109	Worbis, Stadt	37339	36,77	5 380	147
2 601	08 1 16 016	Dettingen unter Teck	73265	15,13	5 372	356
2 602	05 7 62 024	Marienmünster, Stadt	37696	64,23	5 362	84
2 603	09 7 80 115	Blaichach	87544	50,19	5 362	107
2 604	03 1 51 018	Müden (Aller)	38539	67,27	5 360	80
2 605	06 6 32 020	Wildeck	36208	39,86	5 358	135
2 606	09 2 77 149	Triftern, Markt	84371	62,24	5 349	86
2 607	15 2 60 030	Helbra	06311	9,26	5 348	581
2 608	09 4 72 154	Hollfeld, Stadt	96142	80,64	5 346	66
2 609	09 6 74 149	Hofheim i. UFr., Stadt	97461	56,35	5 343	95
2 610	16 0 70 048	Stadttilm, Stadt	99326	17,27	5 340	310
2 611	13 0 54 117	Wittenburg, Stadt	19243	46,25	5 339	116
2 612	07 1 37 088	Plaids	56637	9,39	5 339	574
2 613	12 0 65 096	Glienicke/Nordbahn	16548	4,60	5 338	1 160
2 614	06 6 34 026	Willingshausen	34628	59,95	5 335	89
2 615	09 1 82 114	Fischbachau	83730	75,84	5 335	70
2 616	08 3 37 106	Stühlingen, Stadt	79780	93,20	5 331	57
2 617	03 1 58 030	Sickte	38173	25,27	5 330	212
2 618	08 1 17 038	Rechberghausen	73098	6,40	5 330	833
2 619	08 3 26 075	Brigachtal	78086	22,80	5 330	234
2 620	09 3 73 156	Pyrbaum, Markt	90602	50,29	5 329	106
2 621	06 5 35 007	Grehenhain	36355	91,62	5 325	58
2 622	09 3 77 116	Erbendorf, Stadt	92681	57,25	5 318	93
2 623	06 4 34 003	Glashütten	61479	27,07	5 313	197
2 624	08 1 17 030	Heiningen	73092	12,46	5 312	428
2 625	08 4 35 036	Meersburg, Stadt	88709	12,03	5 309	442
2 626	09 3 77 129	Kemnath, Stadt	95478	53,94	5 303	98
2 627	12 0 61 020	Bestensee	15741	19,81	5 303	268
2 628	03 3 57 044	Sittensen	27419	18,55	5 302	287
2 629	06 6 35 006	Burgwald	35099	41,29	5 302	129
2 630	08 1 27 052	Mainhardt	74535	58,69	5 301	90
2 631	09 5 74 147	Pommelsbrunn	91224	50,05	5 300	106
2 632	06 5 35 008	Herbstein, Stadt	36358	79,99	5 295	66
2 633	09 1 82 134	Waakirchen	83666	42,31	5 293	125
2 634	08 2 36 044	Neuhausen	75242	29,76	5 290	178
2 635	08 3 17 098	Oppenau, Stadt	77728	73,04	5 289	72
2 636	12 0 68 352	Rheinsberg, Stadt	16831	62,64	5 289	84
2 637	09 5 76 148	Thalmässing, Markt	91177	80,53	5 287	66
2 638	06 4 35 020	Neuberg	63543	10,54	5 284	503
2 639	14 1 91 190	Lauter/Sa., Stadt	08312	21,54	5 283	246
2 640	06 6 34 011	Knüllwald	34593	100,62	5 278	52
2 641	08 1 27 008	Blaufelden	74572	90,17	5 277	59
2 642	12 0 61 112	Eichwalde	15732	2,80	5 277	1 885
2 643	06 5 34 001	Amöneburg, Stadt	35287	43,95	5 276	120
2 644	08 3 17 116	Sasbach	77880	16,72	5 276	316
2 645	09 1 80 125	Oberammergau	82487	30,06	5 276	176
2 646	12 0 69 036	Bergholz-Rehbrücke	14558	10,66	5 272	497
2 647	06 4 31 015	Lindenfels, Stadt	64678	21,09	5 269	251
2 648	06 6 33 024	Söhrewald	34320	58,90	5 265	89
2 649	06 5 32 007	Driedorf	35759	47,55	5 264	111
2 650	08 2 25 074	Obrigheim	74847	24,27	5 263	217
2 651	09 5 72 130	Hemhofen	91334	6,77	5 259	785
2 652	08 1 17 012	Boll	73087	10,94	5 256	482
2 653	08 1 18 006	Benningen am Neckar	71726	4,87	5 254	1 095
2 654	03 3 55 004	Bardowick, Flecken	21357	23,25	5 251	226
2 655	12 0 64 448	Seelow, Stadt	15306	25,28	5 248	208

1) * Bedeutet daß die Gemeinde mehrere Postleitzahlen hat;
die hier genannte ist diejenige des Verwaltungssitzes der Gemeinde.

5 Gemeinden mit 5 000 Einwohnern und mehr nach Einwohnergrößenklassen
mit ihrer Postleitzahl, Fläche, Bevölkerung und Bevölkerungsdichte am 31.12.1997

Lfd. Nr.	Schlüssel- nummer	Gemeinde	Post- leit- zahl 1)	Fläche km 2	Bevölkerung	Ein- wohner je km 2
2 656	09 1 82 129	Rottach-Egern	83700	59,10	5 245	89
2 657	09 3 75 119	Bernhardswald	93170	71,93	5 237	73
2 658	07 3 35 035	Otterberg, Stadt	67697	32,10	5 236	163
2 659	09 7 79 197	Oettingen i. Bay., Stadt	86732	34,21	5 231	153
2 660	09 7 78 115	Babenhausen, Markt	87727	27,23	5 231	192
2 661	09 5 76 111	Abenberg, Stadt	91183	48,37	5 229	108
2 662	14 3 79 580	Pegau, Stadt	04523	21,59	5 229	243
2 663	08 4 16 022	Kirchentellinsfurt	72138	11,00	5 228	475
2 664	16 0 72 019	Steinach, Stadt	96523	26,35	5 223	199
2 665	09 4 76 178	Stockheim	96342	25,37	5 215	206
2 666	09 6 73 117	Bischofsheim a.d. Rhön, Stadt	97653	67,77	5 212	77
2 667	08 1 16 050	Oberboihingen	72644	6,31	5 211	827
2 668	09 6 71 139	Laufach	63846	15,60	5 210	334
2 669	14 1 93 130	Hartenstein, Stadt	08118	36,94	5 205	141
2 670	09 2 79 127	Mengkofen	84152	84,80	5 203	61
2 671	08 2 36 062	Tiefenbronn	75233	14,79	5 201	354
2 672	14 3 79 400	Liebertwolkwitz	04445	9,26	5 196	565
2 673	08 2 26 003	Altlußheim	68804	15,96	5 195	327
2 674	12 0 72 425	Trebbin, Stadt	14959	42,85	5 192	121
2 675	08 3 17 127	Seelbach	77960	29,90	5 185	173
2 676	09 2 75 143	Rotthalmünster, Markt	94094	44,50	5 181	116
2 677	01 0 58 107	Molisee	24113	7,17	5 180	730
2 678	08 3 36 087	Todtnau, Stadt	79674	69,60	5 178	74
2 679	03 3 56 003	Hambergen	27729	30,28	5 178	171
2 680	09 6 72 140	Oerlenbach	97714	33,41	5 176	155
2 681	14 2 85 190	Nünchritz	01612	15,05	5 176	345
2 682	08 3 37 060	Jestetten	79798	20,63	5 170	251
2 683	08 4 16 009	Dettenhausen	72135	11,02	5 169	470
2 684	14 3 89 210	Müßeln, Stadt	04769	23,06	5 166	225
2 685	03 3 51 016	Lachendorf	29331	38,21	5 158	135
2 686	12 0 68 477	Wusterhausen/Dosse	16868	131,07	5 156	39
2 687	08 1 25 049	Kirchartd	74912	21,50	5 155	240
2 688	08 4 15 093	St. Johann	72813	58,96	5 154	88
2 689	07 3 40 004	Dahn, Stadt	66994	40,75	5 152	127
2 690	06 6 36 012	Waldkappel, Stadt	37284	96,47	5 151	53
2 691	09 3 76 151	Oberviechtach, Stadt	92526	62,41	5 150	83
2 692	09 2 74 120	Bodenkirchen	84155	61,99	5 148	83
2 693	09 6 76 125	Großheubach, Markt	63920	19,00	5 147	271
2 694	15 3 62 005	Barleben	39179	17,36	5 147	298
2 695	09 5 76 117	Büchenbach	91186	30,78	5 145	168
2 696	07 3 34 017	Lingenfeld	67360	15,33	5 144	336
2 697	08 2 25 060	Mudau	69427	107,55	5 144	48
2 698	07 3 38 026	Waldsee	67165	12,93	5 143	399
2 699	06 4 32 003	Bickenbach	64404	9,26	5 142	559
2 700	09 1 87 167	Riederling	83083	37,94	5 141	136
2 701	08 3 15 115	Umkirch	79224	8,72	5 140	591
2 702	06 5 32 017	Mittenaar	35756	35,17	5 137	146
2 703	09 4 72 116	Bad Berneck i. Fichtelgebirge, Stadt ..	95460	33,58	5 131	153
2 704	07 1 43 081	Wirges, Stadt	56422	10,12	5 122	507
2 705	09 1 84 140	Putzbrunn	85640	11,17	5 121	461
2 706	08 4 25 081	Munderkingen, Stadt	89597	13,08	5 113	393
2 707	09 7 78 144	Bad Grönenbach, Markt	87730	42,03	5 113	122
2 708	08 4 15 080	Wannweil	72827	5,34	5 112	965
2 709	14 2 92 260	Königsbrück, Stadt	01936	76,29	5 111	67
2 710	09 5 76 147	Spalt, Stadt	91174	55,85	5 109	92
2 711	07 1 41 091	Nassau, Stadt	56377	17,50	5 108	292
2 712	08 2 35 047	Neubulach, Stadt	75387	24,69	5 107	208
2 713	07 3 40 206	Contwig	66497	24,74	5 101	207
2 714	09 1 84 142	Schäftlarn	82069	16,71	5 101	305
2 715	06 5 32 022	Waldsolms	35647	44,75	5 099	114
2 716	06 6 31 012	Hilders	36115	70,39	5 099	73
2 717	09 3 75 162	Laaber, Markt	93164	28,78	5 096	178
2 718	03 3 60 006	Ebstorf, Flecken	29574	27,26	5 094	187
2 719	09 4 72 131	Eckersdorf	95488	36,19	5 093	141
2 720	16 0 61 025	Dingelstädt, Stadt	37351	20,40	5 092	250
2 721	09 1 87 169	Rohrdorf	83101	28,66	5 090	178
2 722	14 2 90 150	Glashütte, Stadt	01768	41,76	5 088	122
2 723	09 6 72 139	Oberthulba, Markt	97723	52,24	5 088	97
2 724	08 2 36 025	Heimsheim, Stadt	71296	14,32	5 084	356

1) * Bedeutet daß die Gemeinde mehrere Postleitzahlen hat;
die hier genannte ist diejenige des Verwaltungssitzes der Gemeinde.

5 Gemeinden mit 5 000 Einwohnern und mehr nach Einwohnergrößenklassen
mit ihrer Postleitzahl, Fläche, Bevölkerung und Bevölkerungsdichte am 31.12.1997

Lfd. Nr.	Schlüssel- nummer	Gemeinde	Post- leit- zahl 1)	Fläche km 2	Bevölkerung	Ein- wohner je km 2
2 725	12 0 64 096	Dahlwitz-Hoppegarten	15366	14,75	5 084	346
2 726	08 3 15 013	Bötzingen	79268	12,99	5 081	394
2 727	03 3 52 003	Bad Bederkesa, Flecken	27624	43,17	5 079	118
2 728	08 1 19 075	Sulzbach an der Murr	71560	40,11	5 079	127
2 729	14 2 80 320	Radeburg, Stadt	01471	23,71	5 078	214
2 730	08 2 37 027	Eutingen im Gäu	72184	32,84	5 072	155
2 731	09 3 71 126	Hahnbach, Markt	92256	67,36	5 071	75
2 732	01 0 57 043	Laboe	24235	5,05	5 068	1 014
2 733	13 0 61 028	Putbus, Stadt	18581	66,59	5 066	76
2 734	09 7 80 144	Weitnau, Markt	87480	65,22	5 065	78
2 735	08 3 15 130	Münstertal/ Schwarzwald	79244	67,73	5 060	75
2 736	15 3 67 002	Barby (Elbe), Stadt	39249	40,85	5 056	124
2 737	14 2 72 130	Großdubrau	02694	54,21	5 056	93
2 738	14 3 79 410	Lindenthal	04466	12,81	5 052	395
2 739	03 3 54 009	Hitzacker (Elbe), Stadt	29456	58,44	5 047	86
2 740	08 3 37 128	Ühlingen-Birkendorf	79777	77,06	5 047	66
2 741	09 4 78 176	Weismain, Stadt	96260	81,06	5 046	62
2 742	09 1 81 122	Geltendorf	82269	34,81	5 046	145
2 743	08 1 25 068	Neudenu, Stadt	74861	32,93	5 045	153
2 744	08 1 28 020	Creglingen, Stadt	97993	117,22	5 044	43
2 745	08 4 15 089	Engstingen	72829	31,51	5 043	160
2 746	09 1 74 118	Erdweg	85253	36,02	5 043	140
2 747	07 1 38 073	Unkel, Stadt	53572	8,16	5 042	622
2 748	08 1 27 071	Rot am See	74585	74,81	5 041	67
2 749	01 0 54 019	Bredstedt, Stadt	25821	9,92	5 040	509
2 750	08 3 17 059	Kippenheim	77971	20,86	5 039	242
2 751	06 5 32 013	Hohenahr	35644	45,67	5 038	110
2 752	08 4 37 065	Krauchenwies	72505	44,66	5 035	113
2 753	08 1 18 047	Löchgau	74369	10,95	5 032	462
2 754	09 1 78 116	Au l.d. Hallertau, Markt	84072	54,32	5 030	93
2 755	09 6 78 115	Bergheimfeld	97493	19,87	5 028	254
2 756	14 2 87 170	Hohwald	01844	58,94	5 022	85
2 757	01 0 58 077	Hohenwestedt	24594	18,18	5 012	277
2 758	14 3 83 040	Bennewitz	04828	46,41	5 007	108
2 759	15 3 64 009	Harzgerode, Stadt	06493	45,14	5 005	111
2 760	03 2 56 033	Uchte, Flecken	31600	90,68	5 004	55
2 761	09 7 71 122	Dasing	86453	40,88	5 001	123
		zusammen ...	X	27 509,85	3 960 887	144

1) * Bedeutet daß die Gemeinde mehrere Postleitzahlen hat;
die hier genannte ist diejenige des Verwaltungssitzes der Gemeinde.

6 Kreisfreie Städte, Landkreise und Gemeinden nach Größenklassen
6.1 Gemeinden nach Einwohnergrößenklassen *)

Stichtag	Ins- gesamt	Davon mit ... bis unter ... Einwohnern									
		unter 500	500 -	1 000 -	2 000 -	3 000 -	5 000 -	10 000 -	20 000 -	50 000 -	100 000 -
		1 000	2 000	3 000	5 000	10 000	20 000	50 000	100 000	und mehr	
Zahl der Gemeinden 1)3)											
13.09.1950 2)	24 156	9 679	6 927	4 306	1 238	917	617	248	139	38	47
31.12.1951	24 175	10 033	6 782	4 131	1 210	911	626	251	146	38	47
30.06.1953	24 199	10 413	6 571	3 992	1 185	913	630	259	146	43	47
30.06.1954	24 199	10 667	6 382	3 895	1 201	911	640	263	150	43	47
30.06.1955	24 200	10 872	6 266	3 812	1 177	908	658	266	150	44	49
30.06.1956	24 544	11 113	6 238	3 844	1 178	936	701	281	157	45	51
30.06.1957	24 529	11 258	6 189	3 732	1 187	936	696	272	165	43	51
30.06.1958	24 525	11 306	6 128	3 697	1 193	955	704	272	173	46	51
30.06.1959	24 509	11 324	6 051	3 701	1 197	965	721	275	178	48	51
30.06.1960	24 504	11 347	5 993	3 673	1 218	983	727	284	177	50	52
06.06.1961 2)	24 503	11 284	6 018	3 695	1 199	1 002	723	299	181	50	52
30.06.1962	24 490	11 252	5 918	3 740	1 218	1 018	750	304	185	52	53
30.06.1963	24 476	11 211	5 865	3 767	1 224	1 025	773	315	191	50	55
30.06.1964	24 468	11 130	5 838	3 787	1 241	1 043	797	336	190	50	56
30.06.1965	24 444	11 027	5 807	3 802	1 276	1 065	817	351	190	52	57
30.06.1966	24 411	10 932	5 774	3 824	1 291	1 096	820	368	195	54	57
30.06.1967	24 368	10 862	5 754	3 837	1 290	1 089	855	372	198	54	57
30.06.1968	24 282	10 760	5 706	3 850	1 309	1 097	869	380	199	55	57
30.06.1969	23 629	10 399	5 531	3 713	1 303	1 073	876	413	206	56	59
27.05.1970 2)	22 510	9 876	5 322	3 506	1 209	1 002	829	417	229	61	59
30.06.1971	21 324	8 991	4 971	3 431	1 214	1 045	864	449	235	64	60
30.06.1972	17 881	6 910	3 934	2 942	1 190	1 083	942	497	252	71	60
30.06.1973	15 009	5 171	3 250	2 563	1 076	1 014	983	530	280	80	62
30.06.1974	12 534	3 735	2 638	2 235	977	941	969	587	308	80	64
30.06.1975	10 896	3 179	2 170	1 883	860	841	914	588	308	84	69
30.06.1976	10 718	3 066	2 111	1 861	868	845	913	591	310	85	68
30.06.1977	10 406	2 934	2 039	1 810	814	836	899	598	324	84	68
30.06.1978	8 519	1 751	1 396	1 624	809	893	938	619	336	85	68
30.06.1979	8 502	1 746	1 395	1 604	816	889	938	624	338	85	67
30.06.1980	8 500	1 732	1 372	1 613	825	881	954	628	342	86	67
30.06.1981	8 504	1 716	1 390	1 604	822	882	958	639	341	86	66
30.06.1982	8 505	1 710	1 392	1 586	830	888	962	644	343	84	66
30.06.1983	8 507	1 707	1 394	1 587	825	892	963	648	340	86	65
30.06.1984	8 506	1 704	1 391	1 583	834	885	968	650	341	85	65
30.06.1985	8 506	1 714	1 379	1 584	830	890	969	647	346	83	64
30.06.1986	8 504	1 714	1 372	1 583	831	889	967	650	350	83	65
25.05.1987 2)	8 505	1 723	1 358	1 586	825	902	974	642	343	86	66
30.06.1988	8 505	1 718	1 359	1 579	831	900	976	648	343	85	66
30.06.1989	8 506	1 717	1 340	1 578	833	899	979	655	353	83	69

Bevölkerung 1)3)4) in 1 000 Personen

13.09.1950 2)	47 686,8	2 899,8	4 924,2	5 932,8	3 008,5	3 485,3	4 262,4	3 386,2	4 183,7	2 570,2	13 033,8
31.12.1951	48 305,9	2 973,3	4 810,7	5 692,6	2 941,2	3 453,6	4 319,7	3 410,1	4 458,6	2 666,4	13 579,7
30.06.1953	48 993,9	3 046,5	4 667,6	5 502,5	5 878,6	3 449,1	4 345,0	3 530,6	4 447,0	3 024,6	14 100,9
30.06.1954	49 516,3	3 084,9	4 528,5	5 349,9	2 808,2	3 442,2	4 416,5	3 588,7	4 621,1	3 100,9	14 477,4
30.06.1955	49 994,7	3 103,6	4 442,1	5 248,0	2 855,3	3 418,0	4 523,6	3 645,7	4 619,7	3 114,2	15 026,3
30.06.1956	51 595,9	3 133,9	4 414,6	5 306,3	2 862,3	3 530,4	4 808,9	3 859,3	4 870,0	3 178,6	15 631,4
30.06.1957	51 469,4	3 167,1	4 392,7	5 155,0	2 880,8	3 546,2	4 788,3	3 723,1	5 097,1	3 070,2	15 648,8
30.06.1958	52 149,6	3 152,2	4 347,6	5 111,2	2 889,1	3 626,4	4 855,1	3 683,1	5 264,9	3 277,5	15 942,4
30.06.1959	52 803,6	3 135,5	4 286,9	5 118,0	2 902,0	3 686,4	4 999,6	3 728,2	5 358,6	3 423,5	16 184,9
30.06.1960	53 372,6	3 120,7	4 245,3	5 081,3	2 951,6	3 743,6	5 045,7	3 836,6	5 360,8	3 514,4	16 472,5
06.06.1961 2)	53 875,6	3 103,6	4 257,3	5 126,3	2 909,9	3 835,4	5 022,5	4 018,9	5 531,1	3 568,5	16 602,2
30.06.1962	54 766,3	3 091,4	4 185,3	5 178,3	2 952,7	3 900,7	5 218,8	4 081,0	5 612,3	3 678,4	16 867,4
30.06.1963	57 608,3	3 077,0	4 154,0	5 230,9	2 979,5	3 938,9	5 379,1	4 219,7	5 835,3	3 563,3	19 228,6
30.06.1964	58 289,8	3 046,7	4 134,5	5 259,2	3 014,3	3 993,0	5 526,3	4 513,4	5 862,8	3 536,2	19 403,4
30.06.1965	59 040,6	3 004,9	4 106,1	5 269,3	3 048,6	4 081,4	5 669,1	4 734,0	5 866,1	3 633,9	19 587,2
30.06.1966	59 675,8	2 971,7	4 085,5	5 305,4	3 122,9	4 212,6	5 689,6	4 942,2	6 001,4	3 758,6	19 585,9
30.06.1967	59 872,0	2 947,1	4 074,8	5 342,6	3 126,9	4 171,8	5 899,4	5 019,6	6 102,1	3 752,9	19 434,8
30.06.1968	60 165,1	2 912,6	4 035,7	5 356,4	3 169,1	4 199,0	6 004,3	5 163,3	6 167,7	3 819,4	19 337,3
30.06.1969	60 842,1	2 811,6	3 914,2	5 169,1	3 156,8	4 115,1	6 065,4	5 633,6	6 455,2	3 898,0	19 623,2
27.05.1970 2)	60 650,6	2 683,4	3 775,3	4 893,9	2 935,7	3 836,4	5 782,9	5 682,9	7 179,0	4 237,9	19 643,4
30.06.1971	61 293,7	2 441,2	3 524,6	4 806,1	2 951,5	4 003,6	6 048,2	6 082,6	7 287,7	4 373,1	19 777,1
30.06.1972	61 672,3	1 862,8	2 795,3	4 146,5	2 905,8	4 202,8	6 612,5	6 786,7	7 775,9	4 843,5	19 740,5
30.06.1973	61 967,2	1 427,6	2 322,1	3 624,9	2 631,1	3 930,1	6 905,2	7 213,5	8 412,2	5 361,6	20 138,8
30.06.1974	62 040,9	1 033,3	1 894,7	3 158,1	2 389,0	3 659,3	6 831,8	8 036,2	9 322,0	5 305,2	20 411,5
30.06.1975	61 832,2	875,7	1 554,9	2 676,6	2 102,1	3 275,1	6 496,4	8 070,1	9 282,8	5 605,3	21 893,2
30.06.1976	61 512,9	846,0	1 515,5	2 642,6	2 123,1	3 296,2	6 494,4	8 113,3	9 329,7	5 703,1	21 449,1
30.06.1977	61 395,6	806,7	1 461,5	2 564,5	1 981,9	3 249,0	6 400,4	8 206,7	9 736,7	5 661,4	21 325,9
30.06.1978	61 310,0	467,6	1 027,3	2 319,6	1 974,4	3 469,5	6 649,9	8 508,5	10 017,6	5 698,6	21 177,0
30.06.1979	61 336,6	468,5	1 035,1	2 299,0	1 995,6	3 464,8	6 659,7	8 599,0	10 109,0	5 739,4	20 966,7
30.06.1980	61 560,7	463,1	1 013,1	2 302,8	2 017,3	3 426,4	6 764,1	8 666,8	10 240,9	5 779,2	20 887,0
30.06.1981	61 665,8	456,1	1 027,2	2 297,8	2 010,0	3 426,4	6 777,0	8 840,0	10 277,4	5 828,0	20 725,9
30.06.1982	61 637,9	453,1	1 029,2	2 267,8	2 021,0	3 444,2	6 789,7	8 907,7	10 360,0	5 717,3	20 637,9
30.06.1983	61 420,7	451,6	1 030,8	2 271,7	2 007,3	3 454,0	6 798,7	8 964,6	10 235,0	5 836,7	20 370,3
30.06.1984	61 181,1	449,7	1 028,2	2 264,1	2 031,0	3 427,7	6 827,0	8 985,0	10 260,6	5 755,4	20 152,5
30.06.1985	61 015,3	453,6	1 021,7	2 267,7	2 022,4	3 450,9	6 847,4	8 940,1	10 440,3	5 682,9	19 888,3
30.06.1986	61 047,7	452,8	1 015,4	2 265,0	2 025,2	3 447,5	6 814,0	8 945,4	10 505,2	5 639,7	19 937,4
25.05.1987 2)	61 077,0	461,0	1 001,1	2 262,3	2 011,5	3 505,5	6 894,7	8 854,1	10 233,4	5 754,9	20 089,4
30.06.1988	61 418,0	458,1	998,5	2 252,1	2 028,9	3 506,0	6 918,5	8 965,1	10 312,9	5 739,9	20 237,9
30.06.1989	61 989,8	458,9	983,9	2 246,4	2 034,3	3 497,8	6 915,3	9 002,6	10 571,6	5 537,2	20 741,8

*) Jeweiliger Gebietsstand

1) Einschl. der bewohnten gemeindefreien Gebiete.

2) Ergebnis der Volkszählung

3) 1950 - 1955 früheres Bundesgebiet ohne Saarland; 1950 - 1962 früheres Bundesgebiet ohne Berlin (West).

4) Für die Jahre 1951 - 1960, 1962 - 1969, 1971 - 1986 und ab 1988 fortgeschriebene Bevölkerungszahlen auf Basis der Volkszählungen vom 13.9.1950, 6.6.1961, 27.5.1970 und 25.5.1987

6 Kreisfreie Städte, Landkreise und Gemeinden nach Größenklassen
6.1 Gemeinden nach Einwohnergrößenklassen *)

Stichtag	ins- gesamt	Davon mit ... bis unter ... Einwohnern									
		unter 500	500 - 1 000	1 000 - 2 000	2 000 - 3 000	3 000 - 5 000	5 000 - 10 000	10 000 - 20 000	20 000 - 50 000	50 000 - 100 000	100 000 und mehr
		Zahl der Gemeinden 1)									
31.12.1990	16 118	5 399	3 262	2 589	1 130	1 168	1 152	785	446	104	83
31.12.1991	16 098	5 405	3 235	2 570	1 139	1 153	1 153	803	454	102	84
31.12.1992	16 032	5 320	3 222	2 567	1 143	1 156	1 168	810	454	108	84
31.12.1993	15 770	5 106	3 147	2 549	1 152	1 167	1 177	815	463	110	84
31.12.1994	14 808	4 445	2 815	2 426	1 195	1 240	1 202	830	462	109	84
01.01.1996	14 626	4 313	2 714	2 420	1 208	1 252	1 221	836	470	108	84
31.12.1996	14 561	4 230	2 695	2 402	1 232	1 267	1 227	840	477	107	84
31.12.1997	14 302	3 975	2 660	2 381	1 241	1 284	1 244	848	479	107	83
Bevölkerung 1)2) in 1 000 Personen											
31.12.1990	79 753,2	1 532,6	2 328,4	3 647,9	2 761,1	4 524,8	8 109,4	10 812,9	13 405,9	6 961,8	25 668,4
31.12.1991	80 274,6	1 531,5	2 309,7	3 619,6	2 789,1	4 468,9	8 092,0	11 044,5	13 692,7	6 846,7	25 880,0
31.12.1992	80 974,6	1 511,6	2 301,6	3 618,2	2 798,8	4 478,8	8 206,0	11 192,6	13 636,3	7 192,4	26 038,6
31.12.1993	81 338,1	1 454,1	2 246,7	3 592,5	2 814,8	4 514,0	8 277,0	11 242,2	13 853,1	7 315,8	26 027,8
31.12.1994	81 538,6	1 261,7	2 023,4	3 449,9	2 926,2	4 775,5	8 445,0	11 510,5	13 943,2	7 270,3	25 933,1
01.01.1996	81 817,5	1 222,5	1 950,2	3 444,8	2 965,3	4 817,8	8 563,6	11 600,2	14 195,3	7 224,5	25 833,3
31.12.1996	82 012,2	1 198,7	1 939,4	3 413,9	3 026,2	4 879,1	8 609,7	11 645,4	14 399,9	7 168,4	25 731,4
31.12.1997	82 057,4	1 130,6	1 912,3	3 380,1	3 047,9	4 934,4	8 720,5	11 770,8	14 490,9	7 201,9	25 467,9

*) Jeweiliger Gebietsstand

1) Einschl. der bewohnten gemeindefreien Gebiete.

2) Fortgeschriebene Bevölkerungszahlen auf Basis der Volkszählung vom 25.5.1987; für das Jahr 1990 hinsichtlich des Beitrittsgebiets auf der Basis eines Abzugs des zentralen Einwohnerregisters

Lfd. Nr.	Kreisfreie Städte bzw. Landkreise mit ... bis unter ... Einwohnern	Deutschland	Baden-Württemberg	Bayern	Berlin	Brandenburg	Bremen	Hamburg	Hessen	Mecklenburg-Vorpommern
Kreisfreie										
1	unter 20 000	-	-	-	-	-	-	-	-	-
2	20 000 - 50 000	14	-	8	-	-	-	-	-	1
3	50 000 - 100 000	30	1	9	-	2	-	-	-	3
4	100 000 - 150 000	23	4	5	-	2	1	-	2	1
5	150 000 - 200 000	10	-	-	-	-	-	-	1	-
6	200 000 - 300 000	19	2	1	-	-	-	-	1	1
7	300 000 - 500 000	8	1	1	-	-	-	-	-	-
8	500 000 - 1 000 000	9	1	-	-	-	1	-	1	-
9	1 000 000 und mehr ..	3	-	1	1	-	-	1	-	-
10	Insgesamt ...	116	9	25	1	4	2	1	5	6
Land										
11	unter 20 000	-	-	-	-	-	-	-	-	-
12	20 000 - 50 000	-	-	-	-	-	-	-	-	-
13	50 000 - 100 000	64	-	21	-	1	-	-	1	5
14	100 000 - 150 000	119	9	38	-	3	-	-	3	7
15	150 000 - 200 000	61	8	9	-	10	-	-	4	-
16	200 000 - 300 000	49	9	3	-	-	-	-	11	-
17	300 000 - 500 000	25	8	-	-	-	-	-	2	-
18	500 000 - 1 000 000	5	1	-	-	-	-	-	-	-
19	1 000 000 und mehr ..	-	-	-	-	-	-	-	-	-
20	Insgesamt ...	323	35	71	-	14	-	-	21	12
Ins										
21	unter 20 000	-	-	-	-	-	-	-	-	-
22	20 000 - 50 000	14	-	8	-	-	-	-	-	1
23	50 000 - 100 000	94	1	30	-	3	-	-	1	8
24	100 000 - 150 000	142	13	43	-	5	1	-	5	8
25	150 000 - 200 000	71	8	9	-	10	-	-	5	-
26	200 000 - 300 000	68	11	4	-	-	-	-	12	1
27	300 000 - 500 000	33	9	1	-	-	-	-	2	-
28	500 000 - 1 000 000	14	2	-	-	-	1	-	1	-
29	1 000 000 und mehr ..	3	-	1	1	-	-	1	-	-
30	Insgesamt ...	439	44	96	1	18	2	1	26	18
Bevölkerung in										
31	unter 20 000	-	-	-	-	-	-	-	-	-
32	20 000 - 50 000	605,6	-	335,2	-	-	-	-	-	48,8
33	50 000 - 100 000	2 063,7	-	546,5	-	-	-	-	-	198,1
34	100 000 - 150 000	2 719,5	494,6	574,8	-	160,4	126,9	-	254,1	107,7
35	150 000 - 200 000	1 733,8	-	-	-	-	-	-	199,5	-
36	200 000 - 300 000	4 639,4	477,1	256,6	-	-	-	-	267,7	212,7
37	300 000 - 500 000	3 106,5	310,5	489,8	-	-	-	-	-	-
38	500 000 - 1 000 000	5 564,3	585,3	-	-	-	547,0	-	643,5	-
39	1 000 000 und mehr ..	6 336,4	-	1 205,9	3 425,8	-	-	1 704,7	-	-
40	Insgesamt ...	26 769,2	1 920,1	3 408,8	3 425,8	410,7	673,9	1 704,7	1 364,7	567,2
Bevölkerung in										
41	unter 20 000	-	-	-	-	-	-	-	-	-
42	20 000 - 50 000	-	-	-	-	-	-	-	-	-
43	50 000 - 100 000	5 422,7	-	1 817,8	-	99,0	-	-	99,3	422,4
44	100 000 - 150 000	14 673,6	1 198,9	4 555,1	-	388,5	-	-	368,2	818,2
45	150 000 - 200 000	10 479,2	1 442,7	1 541,5	-	1 675,1	-	-	721,1	-
46	200 000 - 300 000	12 260,1	2 140,7	743,1	-	-	-	-	2 744,8	-
47	300 000 - 500 000	9 614,6	3 176,7	-	-	-	-	-	733,5	-
48	500 000 - 1 000 000	2 838,0	517,5	-	-	-	-	-	-	-
49	1 000 000 und mehr ..	-	-	-	-	-	-	-	-	-
50	Insgesamt ...	55 288,2	8 476,5	8 657,6	-	2 162,6	-	-	4 667,0	1 240,6
Bevölkerung in										
51	unter 20 000	-	-	-	-	-	-	-	-	-
52	20 000 - 50 000	605,6	-	335,2	-	-	-	-	-	48,8
53	50 000 - 100 000	7 486,3	-	2 364,3	-	-	-	-	99,3	620,4
54	100 000 - 150 000	17 393,1	1 693,5	5 129,9	-	259,4	126,9	-	622,3	925,9
55	150 000 - 200 000	12 213,0	1 442,7	1 541,5	-	638,8	-	-	920,6	-
56	200 000 - 300 000	16 899,5	2 617,8	999,7	-	-	-	-	3 012,6	212,7
57	300 000 - 500 000	12 721,1	3 487,1	489,8	-	-	-	-	733,5	-
58	500 000 - 1 000 000	8 402,3	1 102,8	-	-	-	547,0	-	643,5	-
59	1 000 000 und mehr ..	6 336,4	-	1 205,9	3 425,8	-	-	1 704,7	-	-
60	Insgesamt ...	82 057,4	10 396,6	12 066,4	3 425,8	2 573,3	673,9	1 704,7	6 031,7	1 807,8

1) Bei der Gemeindezahl ist Berlin nur in Spalte 'Früheres Bundesgebiet' als eine Gemeinde enthalten.
In den übrigen Fällen wurde Berlin in westliche und östliche Stadtbezirke aufgeteilt.

Gemeinden nach Größenklassen
in den Ländern am 31.12.1997

Nieder- sachsen	Nordrhein- Westfalen	Rheinland- Pfalz	Saarland	Sachsen	Sachsen- Anhalt	Schleswig- Holstein	Thüringen	Nachrichtlich: 1)		Lfd. Nr.
								Früheres Bundesgebiet	Neue Länder und Berlin-Ost	
Städte										
-	-	-	-	-	-	-	-	-	-	1
-	-	5	-	-	-	-	-	13	-	2
3	-	3	-	3	1	2	3	18	1	3
2	2	2	-	1	-	-	1	18	5	4
2	5	2	-	-	-	-	-	10	-	5
1	7	-	-	1	2	2	1	14	5	6
-	4	-	-	2	-	-	-	6	2	7
1	5	-	-	-	-	-	-	9	-	8
-	-	-	-	-	-	-	-	3	-	9
9	23	12	-	7	3	4	5	91	25	10
kreise										
-	-	-	-	-	-	-	-	-	-	11
-	-	-	-	-	-	-	-	-	-	12
7	-	6	1	5	11	-	6	36	28	13
12	1	13	2	8	10	3	10	81	38	14
11	2	4	1	7	-	4	1	43	18	15
6	12	1	1	2	-	4	-	47	2	16
1	13	-	1	-	-	-	-	25	-	17
1	3	-	-	-	-	-	-	5	-	18
-	-	-	-	-	-	-	-	-	-	19
38	31	24	6	22	21	11	17	237	86	20
gesamt										
-	-	-	-	-	-	-	-	-	-	21
-	-	5	-	-	-	-	-	13	-	22
10	-	9	1	8	12	2	9	54	40	23
14	3	15	2	9	10	3	11	99	43	24
13	7	6	1	7	-	4	1	53	18	25
7	19	1	1	3	2	6	1	61	7	26
1	17	-	1	2	-	-	-	31	2	27
2	8	-	-	-	-	-	-	14	-	28
-	-	-	-	-	-	-	-	3	-	29
47	54	36	6	29	24	15	22	328	111	30
in Kreisfreien Städten 1 000										
-	-	-	-	-	-	-	-	-	-	31
-	-	221,6	-	-	-	-	-	556,8	48,8	32
218,5	-	234,1	-	185,4	88,6	166,9	212,7	1 218,6	845,1	33
238,3	242,2	210,7	-	101,1	-	-	118,7	2 141,6	577,8	34
320,2	861,9	352,3	-	-	-	-	-	1 733,8	-	35
248,9	1 742,1	-	-	259,1	513,9	455,9	205,4	3 448,4	1 191,1	36
-	1 400,6	-	-	905,7	-	-	-	2 200,8	905,7	37
520,7	3 267,9	-	-	-	-	-	-	5 564,3	-	38
-	-	-	-	-	-	-	-	5 050,4	1 286,0	39
1 546,5	7 514,7	1 018,7	-	1 451,3	602,5	622,8	536,8	21 914,7	4 854,5	40
in Landkreisen 1 000										
-	-	-	-	-	-	-	-	-	-	41
-	-	-	-	-	-	-	-	-	-	42
569,2	-	473,1	96,2	462,2	874,4	-	509,0	3 055,6	2 367,0	43
1 469,2	139,3	1 589,8	255,9	1 025,7	1 224,8	400,0	1 240,2	9 976,3	4 697,4	44
1 829,8	340,3	728,7	157,7	1 121,8	-	728,3	192,2	7 490,2	2 989,0	45
1 488,7	3 253,1	207,5	215,2	461,4	-	1 005,4	-	11 798,6	461,4	46
347,9	5 000,7	-	355,9	-	-	-	-	9 614,6	-	47
594,1	1 726,4	-	-	-	-	-	-	2 838,0	-	48
-	-	-	-	-	-	-	-	-	-	49
6 298,9	10 459,8	2 999,1	1 080,8	3 071,1	2 099,2	2 133,7	1 941,4	44 773,3	10 514,9	50
insgesamt 1 000										
-	-	-	-	-	-	-	-	-	-	51
-	-	221,6	-	-	-	-	-	556,8	48,8	52
787,7	-	707,2	96,2	647,6	963,1	166,9	721,6	4 274,2	3 212,1	53
1 707,4	381,5	1 800,5	255,9	1 126,8	1 224,8	400,0	1 359,0	12 117,9	5 275,2	54
2 150,0	1 202,2	1 081,0	157,7	1 121,8	-	728,3	192,2	9 224,0	2 989,0	55
1 737,7	4 995,2	207,5	215,2	720,6	513,9	1 461,3	205,4	15 247,0	1 652,5	56
347,9	6 401,3	-	355,9	905,7	-	-	-	11 815,4	905,7	57
1 114,7	4 994,3	-	-	-	-	-	-	8 402,3	-	58
-	-	-	-	-	-	-	-	5 050,4	1 286,0	59
7 845,4	17 974,5	4 017,8	1 080,8	4 522,4	2 701,7	2 756,5	2 478,1	66 688,0	15 369,4	60

6 Kreisfreie Städte, Landkreise

6.3 Gemeinden in den Ländern am

Lfd. Nr.	Gemeinden mit ... bis unter ... Einwohnern	Deutschland	Baden-Württemberg	Bayern	Berlin	Brandenburg	Bremen	Hamburg	Hessen	Mecklenburg-Vorpommern
Anzahl der										
1	unter 100	235	-	-	-	31	-	-	-	-
2	100 - 200	848	6	-	-	268	-	-	-	72
3	200 - 500	2 892	32	2	-	658	-	-	-	441
4	500 - 1 000	2 660	51	144	-	283	-	-	1	317
5	1 000 - 2 000	2 381	115	618	-	142	-	-	8	121
6	2 000 - 3 000	1 241	170	364	-	43	-	-	22	39
7	3 000 - 5 000	1 284	230	406	-	44	-	-	78	35
8	5 000 - 10 000	1 244	267	308	-	46	-	-	146	21
9	10 000 - 20 000	848	148	152	-	25	-	-	115	17
10	20 000 - 50 000	479	69	44	-	21	-	-	44	5
11	50 000 - 100 000	107	14	10	-	2	-	-	7	3
12	100 000 - 200 000	44	5	5	-	2	1	-	3	1
13	200 000 - 500 000	27	3	2	-	-	-	-	1	1
14	500 000 und mehr	12	1	1	1	-	1	1	1	-
15	Insgesamt ...	14 302	1 111	2 056	1	1 565	2	1	426	1 073
Pro										
16	unter 100	1,64	-	-	-	1,98	-	-	-	-
17	100 - 200	5,93	0,54	-	-	17,12	-	-	-	6,71
18	200 - 500	20,22	2,88	0,10	-	42,04	-	-	-	41,10
19	500 - 1 000	18,60	4,59	7,00	-	18,08	-	-	0,23	29,54
20	1 000 - 2 000	16,65	10,35	30,06	-	9,07	-	-	1,88	11,28
21	2 000 - 3 000	8,68	15,30	17,70	-	2,75	-	-	5,16	3,63
22	3 000 - 5 000	8,98	20,70	19,75	-	2,81	-	-	18,31	3,25
23	5 000 - 10 000	8,70	24,03	14,98	-	2,94	-	-	34,27	1,96
24	10 000 - 20 000	5,93	13,32	7,39	-	1,60	-	-	27,00	1,58
25	20 000 - 50 000	3,35	6,21	2,14	-	1,34	-	-	10,33	0,47
26	50 000 - 100 000	0,75	1,26	0,49	-	0,13	-	-	1,64	0,28
27	100 000 - 200 000	0,31	0,45	0,24	-	0,13	50,00	-	0,70	0,09
28	200 000 - 500 000	0,19	0,27	0,10	-	-	-	-	0,23	0,09
29	500 000 und mehr	0,08	0,09	0,05	100,00	-	50,00	100,00	0,23	-
30	Insgesamt ...	100,00	100,00	100,00	100,00	100,00	100,00	100,00	100,00	100,00
Bevol An										
31	unter 100	15 505	-	-	-	2 298	-	-	-	-
32	100 - 200	132 472	976	-	-	41 464	-	-	-	11 812
33	200 - 500	982 613	10 825	541	-	215 182	-	-	-	153 434
34	500 - 1 000	1 912 261	36 292	121 588	-	195 330	-	-	743	220 834
35	1 000 - 2 000	3 380 142	184 572	901 752	-	199 709	-	-	12 591	161 132
36	2 000 - 3 000	3 047 935	421 657	894 720	-	105 904	-	-	56 570	95 051
37	3 000 - 5 000	4 934 424	896 800	1 575 460	-	161 540	-	-	306 536	133 481
38	5 000 - 10 000	8 720 460	1 829 984	2 110 218	-	319 531	-	-	1 027 950	143 754
39	10 000 - 20 000	11 770 830	1 995 059	2 065 865	-	320 540	-	-	1 578 708	220 494
40	20 000 - 50 000	14 490 902	2 112 343	1 272 378	-	601 128	-	-	1 217 961	149 342
41	50 000 - 100 000	7 201 900	930 746	596 725	-	160 351	-	-	465 908	198 083
42	100 000 - 200 000	5 821 232	604 517	574 822	-	250 314	126 915	-	453 543	107 667
43	200 000 - 500 000	7 745 969	787 565	746 383	-	-	-	-	267 726	212 715
44	500 000 und mehr	11 900 734	585 274	1 205 923	3 425 759	-	546 968	1 704 731	643 463	-
45	Insgesamt ...	82 057 379	10 396 610	12 066 375	3 425 759	2 573 291	673 883	1 704 731	6 031 705	1 807 799
Pro										
46	unter 100	0,02	-	-	-	0,09	-	-	-	-
47	100 - 200	0,16	0,01	-	-	1,61	-	-	-	0,65
48	200 - 500	1,20	0,10	-	-	8,36	-	-	-	8,49
49	500 - 1 000	2,33	0,35	1,01	-	7,59	-	-	0,01	12,22
50	1 000 - 2 000	4,12	1,78	7,47	-	7,76	-	-	0,21	8,91
51	2 000 - 3 000	3,71	4,06	7,41	-	4,12	-	-	0,94	5,26
52	3 000 - 5 000	6,01	8,63	13,06	-	6,28	-	-	5,08	7,38
53	5 000 - 10 000	10,63	17,60	17,49	-	12,42	-	-	17,04	7,95
54	10 000 - 20 000	14,34	19,19	17,12	-	12,46	-	-	26,17	12,20
55	20 000 - 50 000	17,66	20,32	10,54	-	23,36	-	-	20,19	8,26
56	50 000 - 100 000	8,78	8,95	4,95	-	6,23	-	-	7,72	10,96
57	100 000 - 200 000	7,09	5,81	4,76	-	9,73	18,83	-	7,52	5,96
58	200 000 - 500 000	9,44	7,58	6,19	-	-	-	-	4,44	11,77
59	500 000 und mehr	14,50	5,63	9,99	100,00	-	81,17	100,00	10,67	-
60	Insgesamt ...	100,00	100,00	100,00	100,00	100,00	100,00	100,00	100,00	100,00
Einwohner										
61	unter 100	16,48	-	-	-	9,27	-	-	-	-
62	100 - 200	21,44	29,67	-	-	14,75	-	-	-	16,11
63	200 - 500	33,28	37,86	12,27	-	23,61	-	-	-	23,15
64	500 - 1 000	51,13	71,47	51,23	-	35,09	-	-	24,85	30,08
65	1 000 - 2 000	78,21	91,34	73,11	-	64,11	-	-	66,72	51,86
66	2 000 - 3 000	99,90	117,66	84,89	-	87,21	-	-	74,51	82,50
67	3 000 - 5 000	118,12	147,31	105,96	-	104,43	-	-	98,80	115,50
68	5 000 - 10 000	159,32	195,09	135,99	-	144,94	-	-	146,35	134,32
69	10 000 - 20 000	239,09	292,75	271,86	-	231,70	-	-	256,85	224,38
70	20 000 - 50 000	404,13	458,21	489,73	-	362,78	-	-	534,87	289,70
71	50 000 - 100 000	756,27	759,17	1 003,24	-	451,06	-	-	828,87	1 135,15
72	100 000 - 200 000	1 221,84	1 180,01	1 301,68	-	964,23	1 635,50	-	1 656,48	825,30
73	200 000 - 500 000	1 639,60	1 670,69	2 241,39	-	-	-	-	1 313,03	1 177,82
74	500 000 und mehr	2 775,10	2 823,32	3 883,81	3 846,14	-	1 675,25	2 257,32	2 591,50	-
75	Insgesamt ...	232,81	290,88	178,62	3 846,14	87,30	1 667,20	2 257,32	290,16	78,02

1) Bei der Gemeindezahl ist Berlin nur in Spalte 'Früheres Bundesgebiet' als eine Gemeinde enthalten.
In den übrigen Fällen wurde Berlin in westliche und östliche Stadtbezirke aufgeteilt.

und Gemeinden nach Größenklassen

31.12.1997 nach Einwohnergrößenklassen

Nieder- sachsen	Nordrhein- Westfalen	Rheinland- Pfalz	Saarland	Sachsen	Sachsen- Anhalt	Schleswig- Holstein	Thüringen	Nachrichtlich 1)		Lfd. Nr.
								Früheres Bundes- gebiet	Neue Länder und Berlin-Ost	
Gemeinden 2)										
1	-	129	-	-	9	49	16	179	56	1
-	-	240	-	3	85	94	80	340	508	2
21	-	656	-	55	413	301	313	1 012	1 880	3
235	-	578	-	100	388	305	258	1 314	1 346	4
259	-	365	-	190	221	181	161	1 546	835	5
109	-	134	-	161	79	61	59	860	381	6
83	3	76	-	144	42	43	100	919	365	7
126	58	81	12	81	22	43	33	1 041	203	8
112	128	25	27	39	16	32	12	739	109	9
67	133	13	11	22	19	15	16	396	83	10
11	44	4	1	3	2	3	3	94	13	11
6	14	4	1	1	-	-	1	39	5	12
1	11	-	-	3	2	2	1	20	7	13
1	5	-	-	-	-	-	-	12	-	14
1 032	396	2 305	52	802	1 298	1 129	1 053	8 511	5 791	15
zent										
0,10	-	5,60	-	-	0,69	4,34	1,52	2,10	0,97	16
-	-	10,41	-	0,37	6,55	8,33	7,60	3,99	8,77	17
2,03	-	28,46	-	6,86	31,82	26,66	29,72	11,89	32,46	18
22,77	-	25,08	-	12,47	29,89	27,02	24,50	15,44	23,24	19
25,10	-	15,84	-	23,69	17,03	16,03	15,29	18,16	14,42	20
10,56	-	5,81	-	20,07	6,09	5,40	5,60	10,10	6,58	21
8,04	0,76	3,30	-	17,96	3,24	3,81	9,50	10,80	6,30	22
12,21	14,65	3,51	23,08	10,10	1,69	3,81	3,13	12,23	3,51	23
10,85	32,32	1,08	51,92	4,86	1,23	2,83	1,14	8,68	1,88	24
6,49	33,59	0,56	21,15	2,74	1,46	1,33	1,52	4,65	1,43	25
1,07	11,11	0,17	1,92	0,37	0,15	0,27	0,28	1,10	0,22	26
0,58	3,54	0,17	1,92	0,12	-	-	0,09	0,46	0,09	27
0,10	2,78	-	-	0,37	0,15	0,18	0,09	0,23	0,12	28
0,10	1,26	-	-	-	-	-	-	0,14	-	29
100,00	100,00	100,00	100,00	100,00	100,00	100,00	100,00	100,00	100,00	30
kerung zahl										
2	-	8 233	-	-	687	3 120	1 165	11 355	4 150	31
-	-	37 044	-	537	13 797	14 546	12 296	52 566	79 906	32
9 276	-	223 569	-	20 569	141 081	101 211	106 925	345 422	637 191	33
180 306	-	406 578	-	72 944	276 281	219 607	181 758	965 114	947 147	34
365 737	-	501 563	-	282 617	301 478	249 727	219 264	2 215 942	1 164 200	35
262 939	-	325 053	-	402 827	190 144	145 382	147 688	2 106 321	941 614	36
323 067	13 729	287 914	-	551 421	157 429	163 654	363 393	3 567 160	1 367 264	37
924 963	475 433	558 849	95 935	555 296	151 415	298 999	228 133	7 322 331	1 398 129	38
1 524 882	1 905 962	358 522	409 963	553 248	223 076	442 491	172 220	10 281 252	1 489 578	39
2 002 230	4 195 546	445 828	336 614	631 623	592 871	424 483	508 555	12 007 383	2 483 519	40
691 376	3 030 238	301 661	51 876	185 361	139 557	237 361	212 657	6 305 891	896 009	41
791 206	1 942 969	563 014	186 402	101 130	-	-	118 733	5 243 388	577 844	42
248 944	3 142 670	-	-	1 164 839	513 874	455 892	205 361	5 649 180	2 096 789	43
520 670	3 267 940	-	-	-	-	-	-	10 614 703	1 286 031	44
7 845 398	17 974 487	4 017 828	1 080 790	4 522 412	2 701 690	2 756 473	2 478 148	66 688 008	15 369 371	45
zent										
-	-	0,20	-	-	0,03	0,11	0,05	0,02	0,03	46
-	-	0,92	-	0,01	0,51	0,53	0,50	0,08	0,52	47
0,12	-	5,56	-	0,45	5,22	3,67	4,31	0,52	4,15	48
2,30	-	10,12	-	1,61	10,23	7,97	7,33	1,45	6,16	49
4,66	-	12,48	-	6,25	11,16	9,06	8,85	3,32	7,57	50
3,35	-	8,09	-	8,91	7,04	5,27	5,96	3,16	6,13	51
4,12	0,08	7,17	-	12,19	5,83	5,94	14,66	5,35	8,90	52
11,79	2,65	13,91	8,88	12,28	5,60	10,85	9,21	10,98	9,10	53
19,43	10,60	8,92	37,93	12,23	8,26	16,05	6,95	15,42	9,69	54
25,52	23,34	11,10	31,15	13,97	21,94	15,40	20,52	18,01	16,16	55
8,81	16,86	7,51	4,80	4,10	5,17	8,61	8,58	9,46	5,83	56
10,08	10,81	14,01	17,25	2,24	-	-	4,79	7,86	3,76	57
3,17	17,48	-	-	25,76	19,02	16,54	8,29	8,47	13,64	58
6,64	18,18	-	-	-	-	-	-	15,92	8,37	59
100,00	100,00	100,00	100,00	100,00	100,00	100,00	100,00	100,00	100,00	60
je km2 2)										
0,39	-	21,95	-	-	13,91	14,45	24,53	19,05	12,03	61
-	-	40,87	-	44,38	19,99	23,10	33,77	33,50	17,33	62
38,78	-	64,25	-	50,74	30,23	38,33	52,81	51,64	27,90	63
40,68	-	99,95	-	81,40	51,13	54,31	66,42	62,45	43,16	64
58,92	-	133,45	-	86,93	81,88	79,06	91,55	80,09	74,87	65
82,45	-	197,00	-	100,21	120,66	108,53	99,35	100,01	99,65	66
95,99	60,94	227,62	-	122,17	140,21	181,43	100,42	119,64	114,34	67
114,07	124,32	325,97	219,73	231,52	194,67	325,10	193,01	156,13	183,17	68
142,15	192,07	333,26	351,60	437,83	283,13	506,22	352,33	231,95	303,59	69
260,30	360,10	632,74	464,10	794,59	540,60	988,55	460,19	391,27	480,43	70
543,88	779,68	702,52	691,68	953,01	525,24	1 275,45	706,03	766,08	693,77	71
919,37	1 392,31	1 340,19	1 116,18	1 377,79	-	-	781,65	1 263,80	938,97	72
1 296,58	1 720,60	-	-	1 979,34	1 569,08	1 375,65	763,42	1 682,05	1 535,32	73
2 552,30	2 428,79	-	-	-	-	-	-	2 733,35	3 175,39	74
168,74	527,44	202,44	420,52	245,62	132,13	175,90	153,24	272,87	142,20	75

2) Ohne unbewohnte gemeindefreie Gebiete.

Lfd. Nr.	Gemeinden mit einer Fläche von ... bis unter ... km2	Deutschland	Baden-Württemberg	Bayern	Berlin	Brandenburg	Bremen	Hamburg	Hessen	Mecklenburg-Vorpommern
Anzahl der										
1	unter 2,5	316	5	5	-	10	-	-	-	3
2	2,5 - 5,0	1 374	48	31	-	71	-	-	2	8
3	5,0 - 7,5	1 802	59	72	-	157	-	-	8	51
4	7,5 - 10,0	1 445	86	100	-	231	-	-	3	97
5	10,0 - 12,5	1 272	86	118	-	227	-	-	9	112
6	12,5 - 15,0	1 107	82	115	-	195	-	-	16	136
7	15,0 - 20,0	1 730	119	283	-	263	-	-	30	217
8	20,0 - 30,0	1 973	206	463	-	218	-	-	60	259
9	30,0 - 40,0	1 119	121	303	-	90	-	-	72	97
10	40,0 - 50,0	682	80	198	-	33	-	-	63	53
11	50,0 - 100,0	1 279	178	331	-	49	1	-	131	33
12	100,0 - 150,0	304	33	30	-	12	-	-	30	4
13	150,0 - 200,0	74	7	2	-	4	-	-	-	3
14	200,0 und mehr	45	1	5	1	5	1	1	2	-
15	Insgesamt ...	14 302	1 111	2 056	1	1 565	2	1	426	1 073
Pro										
16	unter 2,5	2,21	0,45	0,24	-	0,64	-	-	-	0,28
17	2,5 - 5,0	9,61	4,32	1,51	-	4,54	-	-	0,47	0,75
18	5,0 - 7,5	11,20	5,31	3,50	-	10,03	-	-	1,88	4,75
19	7,5 - 10,0	10,10	7,74	4,86	-	14,76	-	-	0,70	9,04
20	10,0 - 12,5	8,89	7,74	5,74	-	14,50	-	-	2,11	10,44
21	12,5 - 15,0	7,74	7,38	5,59	-	12,46	-	-	3,76	12,67
22	15,0 - 20,0	12,10	10,71	13,76	-	16,81	-	-	7,04	20,22
23	20,0 - 30,0	13,80	18,54	22,52	-	13,93	-	-	14,08	24,14
24	30,0 - 40,0	7,82	10,89	14,74	-	5,75	-	-	16,90	9,04
25	40,0 - 50,0	4,63	7,20	9,63	-	2,11	-	-	14,79	4,94
26	50,0 - 100,0	8,94	16,02	16,10	-	3,13	50,00	-	30,75	3,08
27	100,0 - 150,0	2,13	2,97	1,46	-	0,77	-	-	7,04	0,37
28	150,0 - 200,0	0,52	0,63	0,10	-	0,26	-	-	-	0,28
29	200,0 und mehr	0,31	0,09	0,24	100,00	0,32	50,00	100,00	0,47	-
30	Insgesamt ...	100,00	100,00	100,00	100,00	100,00	100,00	100,00	100,00	100,00
Bevöl An										
31	unter 2,5	104 198	4 843	9 943	-	4 081	-	-	-	1 708
32	2,5 - 5,0	840 282	86 721	66 369	-	36 428	-	-	11 693	7 098
33	5,0 - 7,5	1 471 921	144 959	224 407	-	63 050	-	-	61 580	21 912
34	7,5 - 10,0	1 723 116	264 365	257 278	-	112 073	-	-	25 740	43 678
35	10,0 - 12,5	1 907 274	377 156	313 797	-	133 656	-	-	68 042	48 365
36	12,5 - 15,0	1 967 007	409 888	309 358	-	167 277	-	-	132 773	71 930
37	15,0 - 20,0	3 932 506	636 839	731 095	-	281 659	-	-	253 784	146 269
38	20,0 - 30,0	6 975 611	1 289 860	1 521 277	-	229 101	-	-	642 241	258 089
39	30,0 - 40,0	6 485 399	985 381	1 455 039	-	178 581	-	-	652 297	237 530
40	40,0 - 50,0	5 670 874	844 405	1 203 883	-	240 950	-	-	735 178	246 528
41	50,0 - 100,0	20 235 314	2 782 008	3 619 466	-	486 017	126 915	-	1 695 209	307 727
42	100,0 - 150,0	10 625 051	1 351 015	600 778	-	364 697	-	-	841 973	170 274
43	150,0 - 200,0	5 505 482	634 896	494 669	-	138 396	-	-	-	246 691
44	200,0 und mehr	14 613 344	585 274	1 259 016	3 425 759	137 325	546 968	1 704 731	911 195	-
45	Insgesamt ...	82 057 379	10 396 610	12 066 375	3 425 759	2 573 291	673 883	1 704 731	6 031 705	1 807 799
Pro										
46	unter 2,5	0,13	0,05	0,08	-	0,16	-	-	-	0,09
47	2,5 - 5,0	1,02	0,83	0,55	-	1,42	-	-	0,19	0,39
48	5,0 - 7,5	1,79	1,39	1,86	-	2,45	-	-	1,02	1,21
49	7,5 - 10,0	2,10	2,54	2,13	-	4,36	-	-	0,43	2,42
50	10,0 - 12,5	2,32	3,63	2,60	-	5,19	-	-	1,13	2,68
51	12,5 - 15,0	2,40	3,94	2,56	-	6,50	-	-	2,20	3,98
52	15,0 - 20,0	4,79	6,12	6,06	-	10,95	-	-	4,21	8,09
53	20,0 - 30,0	8,50	12,41	12,61	-	8,90	-	-	10,65	14,28
54	30,0 - 40,0	7,90	9,48	12,06	-	6,94	-	-	10,81	13,14
55	40,0 - 50,0	6,91	8,12	9,98	-	9,36	-	-	12,19	13,64
56	50,0 - 100,0	24,66	26,76	30,00	-	18,89	18,83	-	28,10	17,02
57	100,0 - 150,0	12,95	12,99	4,98	-	14,17	-	-	13,96	9,42
58	150,0 - 200,0	6,71	6,11	4,10	-	5,38	-	-	-	13,65
59	200,0 und mehr	17,81	5,63	10,43	100,00	5,34	81,17	100,00	15,11	-
60	Insgesamt ...	100,00	100,00	100,00	100,00	100,00	100,00	100,00	100,00	100,00
Einwohner										
61	unter 2,5	176,37	484,30	1 014,59	-	259,94	-	-	-	294,48
62	2,5 - 5,0	160,02	465,99	541,79	-	124,71	-	-	1 392,02	219,75
63	5,0 - 7,5	147,31	396,60	484,68	-	63,33	-	-	1 157,52	85,88
64	7,5 - 10,0	136,69	355,71	291,63	-	55,37	-	-	986,21	50,45
65	10,0 - 12,5	133,97	391,73	235,76	-	52,55	-	-	666,43	38,44
66	12,5 - 15,0	129,68	365,32	194,93	-	63,28	-	-	609,61	38,31
67	15,0 - 20,0	131,01	307,84	147,83	-	62,00	-	-	484,88	38,94
68	20,0 - 30,0	144,94	254,32	139,52	-	43,27	-	-	427,76	41,56
69	30,0 - 40,0	167,78	235,26	138,32	-	57,41	-	-	262,04	71,93
70	40,0 - 50,0	192,29	234,79	137,10	-	164,85	-	-	263,05	104,74
71	50,0 - 100,0	231,41	230,20	162,31	-	151,78	1 635,50	-	185,71	141,95
72	100,0 - 150,0	294,92	344,66	164,49	-	253,51	-	-	241,26	342,88
73	150,0 - 200,0	436,75	521,60	1 366,11	-	209,88	-	-	-	482,86
74	200,0 und mehr	1 192,00	2 823,32	1 044,48	3 846,14	109,69	1 675,25	2 257,32	2 015,03	-
75	Insgesamt ...	232,81	290,88	178,62	3 846,14	87,30	1 667,20	2 257,32	290,16	78,02

1) Bei der Gemeindezahl ist Berlin nur in Spalte 'Früheres Bundesgebiet' als eine Gemeinde enthalten.
In den übrigen Fällen wurde Berlin in westliche und östliche Stadtbezirke aufgeteilt.

und Gemeinden nach Größenklassen

31.12.1997 nach Flächengrößenklassen

Nieder- sachsen	Nordrhein- Westfalen	Rheinland- Pfalz	Saarland	Sachsen	Sachsen- Anhalt	Schleswig- Holstein	Thüringen	Nachrichtlich 1)		Lfd. Nr.
								Früheres Bundes- gebiet	Neue Länder und Berlin-Ost	
Gemeinden										
5	-	235	-	5	8	17	23	267	49	1
16	-	726	-	58	86	139	189	962	412	2
47	-	532	-	91	199	196	190	914	688	3
59	-	263	3	80	197	166	160	680	765	4
57	-	169	1	72	188	137	96	577	695	5
54	-	108	2	52	145	125	77	502	605	6
126	-	125	1	94	207	156	109	840	890	7
180	17	79	11	132	159	107	82	1 123	850	8
118	37	28	7	99	53	47	47	733	386	9
63	32	13	7	50	22	17	31	473	189	10
177	197	19	14	62	27	20	40	1 068	211	11
91	74	8	5	4	5	1	7	272	32	12
26	26	-	1	2	2	-	1	62	12	13
13	13	-	-	1	-	1	1	38	7	14
1 032	396	2 305	52	802	1 298	1 129	1 053	8 511	5 791	15
zent										
0,48	-	10,20	-	0,62	0,62	1,51	2,18	3,14	0,85	16
1,55	-	31,50	-	7,23	6,63	12,31	17,95	11,30	7,11	17
4,55	-	23,08	-	11,35	15,33	17,36	18,04	10,74	11,88	18
5,72	-	11,41	5,77	9,98	15,18	14,70	15,19	7,99	13,21	19
5,52	-	7,33	1,92	8,98	14,48	12,13	9,12	6,78	12,00	20
5,23	-	4,69	3,85	6,48	11,17	11,07	7,31	5,90	10,45	21
12,21	-	5,42	1,92	11,72	15,95	13,82	10,35	9,87	15,37	22
17,44	4,29	3,43	21,15	16,46	12,25	9,48	7,79	13,19	14,68	23
11,43	9,34	1,21	13,46	12,34	4,08	4,16	4,46	8,61	6,67	24
6,10	8,08	0,56	13,46	6,23	1,69	1,51	2,94	5,56	3,26	25
17,15	49,75	0,82	26,92	7,73	2,08	1,77	3,80	12,55	3,64	26
8,82	18,69	0,35	9,62	0,50	0,39	0,09	0,66	3,20	0,55	27
2,52	6,57	-	1,92	0,25	0,15	-	0,09	0,73	0,21	28
1,26	3,28	-	-	0,12	-	0,09	0,09	0,45	0,12	29
100,00	100,00	100,00	100,00	100,00	100,00	100,00	100,00	100,00	100,00	30
kerung zahl										
6 421	-	59 956	-	3 556	1 913	4 747	7 030	85 910	18 288	31
20 700	-	366 322	-	63 873	44 143	76 940	59 995	628 745	211 537	32
48 471	-	398 746	-	135 604	109 574	162 941	100 677	1 041 104	430 817	33
80 427	-	323 107	26 334	158 878	148 949	163 779	118 508	1 141 030	582 086	34
78 713	-	276 012	15 040	159 223	140 324	197 893	99 053	1 326 653	580 621	35
67 350	-	231 074	26 550	136 972	137 664	171 822	104 349	1 348 815	618 192	36
234 004	-	378 119	19 417	423 800	278 932	355 336	194 252	2 607 594	1 324 912	37
382 025	495 569	304 097	160 559	636 314	366 394	432 183	257 902	5 227 811	1 747 800	38
480 929	889 846	219 135	99 187	591 931	224 537	279 630	191 376	5 061 444	1 423 955	39
341 071	722 443	260 855	146 461	379 541	169 624	85 469	294 466	4 339 765	1 331 109	40
2 137 054	6 224 743	708 814	290 952	653 018	358 151	369 841	475 399	17 955 002	2 280 312	41
2 143 673	3 579 990	491 591	109 888	14 863	464 746	240 516	251 047	9 359 424	1 265 627	42
833 385	1 889 954	-	186 402	705 617	256 739	-	118 733	4 039 306	1 466 176	43
991 175	4 171 942	-	-	459 222	-	215 376	205 361	12 525 405	2 087 939	44
7 845 398	17 974 487	4 017 828	1 080 790	4 522 412	2 701 690	2 756 473	2 478 148	66 688 008	15 369 371	45
zent										
0,08	-	1,49	-	0,08	0,07	0,17	0,28	0,13	0,12	46
0,26	-	9,12	-	1,41	1,63	2,79	2,42	0,94	1,38	47
0,62	-	9,92	-	3,00	4,06	5,31	4,06	1,56	2,80	48
1,03	-	8,04	2,44	3,51	5,51	5,94	4,78	1,71	3,79	49
1,00	-	6,87	1,39	3,52	5,19	7,18	4,00	1,99	3,78	50
0,86	-	5,75	2,46	3,03	5,10	6,23	4,21	2,02	4,02	51
2,98	-	9,41	1,80	9,37	10,32	12,89	7,84	3,91	8,62	52
4,87	2,76	7,57	14,86	14,07	13,56	15,68	10,41	7,84	11,37	53
6,13	4,95	5,45	9,18	13,09	8,31	10,14	7,72	7,59	9,26	54
4,35	4,02	6,49	13,55	8,39	6,28	3,10	11,88	6,51	8,66	55
27,24	34,63	17,64	26,92	14,44	13,26	13,42	19,18	26,92	14,84	56
27,32	19,92	12,24	10,17	0,33	17,20	8,73	10,13	14,03	8,23	57
10,62	10,51	-	17,25	15,60	9,50	-	4,79	6,06	9,54	58
12,63	23,21	-	-	10,15	-	7,81	8,29	18,78	13,59	59
100,00	100,00	100,00	100,00	100,00	100,00	100,00	100,00	100,00	100,00	60
je km2 2)										
642,10	-	135,28	-	386,52	133,78	165,40	160,50	171,17	205,95	61
322,43	-	134,87	-	287,85	128,96	143,97	82,16	173,11	130,66	62
162,93	-	122,17	-	237,15	87,09	134,94	85,13	184,24	99,24	63
154,97	-	142,65	1 053,36	225,71	86,21	114,14	85,35	193,53	86,74	64
121,43	-	149,00	1 319,30	194,34	66,48	130,24	91,97	206,40	74,35	65
89,96	-	157,05	968,98	189,98	68,88	100,68	99,70	196,02	74,60	66
105,83	-	177,55	1 206,02	256,20	77,90	131,98	102,24	178,80	85,84	67
86,24	1 165,50	158,87	604,51	197,04	95,68	167,97	129,66	189,59	85,04	68
118,66	677,98	229,99	403,20	174,00	123,06	170,74	118,57	199,27	107,44	69
119,41	507,37	444,77	461,15	171,71	174,98	111,32	214,67	205,43	159,09	70
171,48	434,35	542,24	306,39	171,53	203,75	299,03	180,63	243,04	168,08	71
200,77	405,18	520,70	202,04	31,42	700,66	2 050,43	324,18	290,84	329,06	72
187,86	431,50	-	1 116,18	2 008,59	695,58	-	781,65	382,41	717,73	73
321,84	1 238,00	-	-	1 936,01	-	1 005,96	763,42	1 240,59	965,21	74
168,74	527,44	202,44	420,52	245,62	132,13	175,80	153,24	272,87	142,20	75

2) Ohne unbewohnte gemeindefreie Gebiete.

6 Kreisfreie Städte, Landkreise

6.5 Gemeinden in den Ländern am

Lfd. Nr.	Gemeinden mit ... bis unter ... Einwohnern je km2	Deutschland	Baden-Württemberg	Bayern	Berlin	Brandenburg	Bremen	Hamburg	Hessen	Mecklenburg-Vorpommern
Anzahl der										
1	unter 10	124	1	2	-	63	-	-	-	10
2	10 - 25	1 498	4	8	-	582	-	-	1	402
3	25 - 50	2 692	53	178	-	487	-	-	8	417
4	50 - 75	2 364	98	467	-	142	-	-	46	92
5	75 - 100	1 645	110	366	-	89	-	-	45	45
6	100 - 150	1 926	160	385	-	65	-	-	54	37
7	150 - 200	1 114	144	196	-	25	-	-	62	30
8	200 - 250	701	95	115	-	20	-	-	53	13
9	250 - 500	1 336	272	209	-	60	-	-	75	18
10	500 - 750	417	81	52	-	20	-	-	36	2
11	750 - 1 000	205	44	30	-	6	-	-	17	3
12	1 000 - 2 000	243	44	43	-	6	2	-	25	4
13	2 000 - 3 000	33	5	3	-	-	-	1	4	-
14	3 000 und mehr	4	-	2	1	-	-	-	-	-
15	Insgesamt ...	14 302	1 111	2 056	1	1 565	2	1	426	1 073
Pro										
16	unter 10	0,87	0,09	0,10	-	4,03	-	-	-	0,93
17	10 - 25	10,47	0,96	0,39	-	37,19	-	-	0,23	37,47
18	25 - 50	18,82	4,77	8,66	-	31,12	-	-	1,88	38,86
19	50 - 75	16,53	8,82	22,71	-	9,07	-	-	10,80	8,57
20	75 - 100	11,50	9,90	17,80	-	5,69	-	-	10,56	4,19
21	100 - 150	13,47	14,40	18,73	-	4,15	-	-	12,68	3,45
22	150 - 200	7,79	12,96	9,53	-	1,60	-	-	14,55	2,80
23	200 - 250	4,90	8,55	5,59	-	1,28	-	-	12,44	1,21
24	250 - 500	9,34	24,48	10,17	-	3,83	-	-	17,61	1,68
25	500 - 750	2,92	7,29	2,53	-	1,28	-	-	8,45	0,19
26	750 - 1 000	1,43	3,96	1,46	-	0,38	-	-	3,99	0,28
27	1 000 - 2 000	1,70	3,96	2,09	-	0,38	100,00	-	5,87	0,37
28	2 000 - 3 000	0,23	0,45	0,15	-	-	-	100,00	0,94	-
29	3 000 und mehr	0,03	-	0,10	100,00	-	-	-	-	-
30	Insgesamt ...	100,00	100,00	100,00	100,00	100,00	100,00	100,00	100,00	100,00
Bevöl An										
31	unter 10	21 055	250	1 116	-	11 083	-	-	-	2 858
32	10 - 25	509 837	1 504	12 652	-	181 482	-	-	743	158 440
33	25 - 50	1 894 804	84 845	312 419	-	277 419	-	-	24 431	259 373
34	50 - 75	3 374 084	243 948	1 027 284	-	126 348	-	-	192 196	136 930
35	75 - 100	3 594 359	358 300	1 082 977	-	175 652	-	-	237 439	108 046
36	100 - 150	6 306 510	774 415	1 481 530	-	223 704	-	-	423 554	147 046
37	150 - 200	5 349 101	816 195	930 052	-	84 135	-	-	596 824	146 389
38	200 - 250	4 415 287	571 734	719 834	-	162 149	-	-	481 738	100 822
39	250 - 500	13 293 544	2 707 130	1 872 328	-	556 530	-	-	899 430	161 843
40	500 - 750	7 632 073	1 015 346	658 468	-	388 257	-	-	825 387	3 874
41	750 - 1 000	6 034 152	914 326	708 443	-	208 033	-	-	302 607	199 921
42	1 000 - 2 000	14 231 937	1 957 795	1 523 468	-	178 499	673 883	1 704 731	1 263 232	382 257
43	2 000 - 3 000	10 572 702	950 822	511 492	-	-	-	-	784 124	-
44	3 000 und mehr	4 827 934	-	1 224 312	3 425 759	-	-	-	-	-
45	Insgesamt ...	82 057 379	10 396 610	12 066 375	3 425 759	2 573 291	673 883	1 704 731	6 031 705	1 807 799
Pro										
46	unter 10	0,03	-	0,01	-	0,43	-	-	-	0,16
47	10 - 25	0,62	0,01	0,10	-	7,05	-	-	0,01	8,76
48	25 - 50	2,31	0,82	2,59	-	10,78	-	-	0,41	14,35
49	50 - 75	4,11	2,35	8,51	-	4,91	-	-	3,19	7,57
50	75 - 100	4,38	3,45	8,98	-	6,83	-	-	3,94	5,98
51	100 - 150	7,69	7,45	12,28	-	8,69	-	-	7,02	8,13
52	150 - 200	6,52	7,85	7,71	-	3,27	-	-	9,89	8,10
53	200 - 250	5,38	5,50	5,97	-	6,30	-	-	7,99	5,58
54	250 - 500	16,20	26,04	15,52	-	21,63	-	-	14,91	8,95
55	500 - 750	9,30	9,77	5,46	-	15,09	-	-	13,68	0,21
56	750 - 1 000	7,35	8,79	5,87	-	8,08	-	-	5,02	11,06
57	1 000 - 2 000	17,34	18,83	12,63	-	6,94	100,00	-	20,94	21,14
58	2 000 - 3 000	12,88	9,15	4,24	-	-	-	100,00	13,00	-
59	3 000 und mehr	5,88	-	10,15	100,00	-	-	-	-	-
60	Insgesamt ...	100,00	100,00	100,00	100,00	100,00	100,00	100,00	100,00	100,00
Einwohner										
61	unter 10	2 927,04	67,01	170,19	-	1 563,21	-	-	-	347,54
62	10 - 25	27 312,74	69,71	690,66	-	10 114,24	-	-	29,98	8 283,83
63	25 - 50	50 966,64	2 019,54	7 820,22	-	8 025,50	-	-	544,10	7 637,70
64	50 - 75	54 197,53	3 819,28	16 396,63	-	2 069,50	-	3 103,22	2 191,90	2 191,90
65	75 - 100	41 707,17	4 151,19	12 552,86	-	2 083,92	-	2 714,17	1 297,96	1 297,96
66	100 - 150	51 477,05	6 244,79	12 295,81	-	1 840,54	-	3 373,67	1 131,95	1 131,95
67	150 - 200	30 939,11	4 683,98	5 434,66	-	475,37	-	3 463,51	824,09	824,09
68	200 - 250	19 806,78	2 550,11	3 254,00	-	722,58	-	2 120,41	447,10	447,10
69	250 - 500	37 500,94	7 558,91	5 470,26	-	1 540,62	-	2 500,25	456,72	456,72
70	500 - 750	12 548,07	1 659,85	1 077,54	-	637,54	-	1 305,59	5,86	5,86
71	750 - 1 000	7 064,18	1 069,57	799,01	-	253,70	-	344,72	235,18	235,18
72	1 000 - 2 000	10 392,87	1 463,47	1 083,38	-	149,12	404,23	755,20	984,08	311,08
73	2 000 - 3 000	4 373,78	378,46	194,13	-	-	-	-	304,07	-
74	3 000 und mehr	1 258,01	-	315,83	890,77	-	-	-	-	-
75	Insgesamt ...	352 471,91	35 741,87	67 555,18	890,77	29 475,84	404,23	755,20	20 787,77	23 170,31

1) Bei der Gemeindezahl ist Berlin nur in Spalte 'Früheres Bundesgebiet' als eine Gemeinde enthalten.
In den übrigen Fällen wurde Berlin in westliche und östliche Stadtbezirke aufgeteilt.

und Gemeinden nach Größenklassen

31.12.1997 nach der Bevölkerungsdichte

Nieder- sachsen	Nordrhein- Westfalen	Rheinland- Pfalz	Saarland	Sachsen	Sachsen- Anhalt	Schleswig- Holstein	Thüringen	Nachrichtlich 1)		Lfd. Nr.
								Früheres Bundes- gebiet	Neue Länder und Berlin-Ost	
Gemeinden										
3	-	14	-	-	9	20	2	40	84	1
35	-	106	-	7	207	116	30	270	1 228	2
218	1	334	-	59	360	332	245	1 124	1 568	3
181	10	403	-	140	254	248	283	1 453	911	4
131	14	279	1	117	150	120	178	1 066	579	5
180	52	436	3	151	147	92	164	1 362	564	6
94	54	275	5	80	57	39	53	869	245	7
53	49	156	5	51	37	25	29	551	150	8
105	88	215	16	120	51	60	47	1 040	296	9
18	48	57	8	35	14	33	13	333	84	10
5	23	19	8	23	5	15	7	161	44	11
8	43	10	6	18	6	26	2	207	36	12
1	13	1	-	1	1	3	-	31	2	13
-	1	-	-	-	-	-	-	4	-	14
1 032	396	2 305	52	802	1 298	1 129	1 053	8 511	5 791	15
zent										
0,29	-	0,61	-	-	0,69	1,77	0,19	0,47	1,45	16
3,39	-	4,60	-	0,87	15,95	10,27	2,85	3,17	21,21	17
21,12	0,25	14,49	-	7,36	27,73	29,41	23,27	13,21	27,08	18
17,54	2,53	17,48	-	17,46	19,57	21,97	26,88	17,07	15,73	19
12,69	3,54	12,10	1,92	14,59	11,56	10,63	16,90	12,52	10,00	20
17,44	13,13	18,92	5,77	18,83	11,33	8,15	15,57	16,00	9,74	21
9,11	13,64	11,93	9,62	9,98	4,39	3,45	5,03	10,21	4,23	22
5,14	12,37	6,77	9,62	6,36	2,85	2,21	2,75	6,47	2,59	23
10,17	22,22	9,33	30,77	14,96	3,93	5,31	4,46	12,22	5,11	24
1,74	12,12	2,47	15,38	4,36	1,08	2,92	1,23	3,91	1,45	25
0,48	5,81	0,82	15,38	2,87	0,39	1,33	0,66	1,89	0,76	26
0,78	10,86	0,43	11,54	2,24	0,46	2,30	0,19	2,43	0,62	27
0,10	3,28	0,04	-	0,12	0,08	0,27	-	0,36	0,03	28
-	0,25	-	-	-	-	-	-	0,05	-	29
100,00	100,00	100,00	100,00	100,00	100,00	100,00	100,00	100,00	100,00	30
kerung zahl										
1 382	-	683	-	-	1 869	1 641	173	5 072	15 983	31
33 331	-	14 738	-	5 807	69 606	26 018	5 516	88 986	420 851	32
267 594	4 182	100 749	-	77 098	191 021	174 468	121 205	968 688	926 116	33
450 407	90 309	187 622	-	260 061	206 486	202 063	250 430	2 393 829	980 255	34
531 195	155 058	186 053	6 234	241 470	164 617	135 885	211 433	2 693 141	901 218	35
1 121 793	664 058	416 064	27 431	340 458	256 067	140 740	289 650	5 049 585	1 256 925	36
833 014	830 698	393 704	61 288	232 925	156 446	93 087	174 344	4 554 862	794 239	37
561 212	861 403	287 415	85 738	229 940	140 792	102 917	109 593	3 671 991	743 296	38
1 770 896	2 349 272	882 951	233 777	732 279	380 696	306 901	439 511	11 022 685	2 270 859	39
603 310	1 945 594	612 698	237 711	381 916	321 485	265 774	372 253	6 164 288	1 467 785	40
221 756	1 696 937	337 966	173 023	450 339	131 974	195 058	493 769	4 550 116	1 484 036	41
928 838	4 047 612	431 026	255 588	1 123 628	643 967	811 873	10 271	11 893 315	2 338 622	42
520 670	5 151 501	166 159	-	446 491	36 664	300 048	-	10 089 547	483 155	43
-	177 863	-	-	-	-	-	-	3 541 903	1 286 031	44
7 845 398	17 974 487	4 017 828	1 080 790	4 522 412	2 701 690	2 756 473	2 478 148	66 688 008	15 369 371	45
zent										
0,02	-	0,02	-	-	0,07	0,06	0,01	0,01	0,10	46
0,42	-	0,37	-	0,13	2,58	0,94	0,22	0,13	2,74	47
3,41	0,02	2,51	-	1,70	7,07	6,33	4,89	1,45	6,03	48
5,74	0,50	4,67	-	5,75	7,64	7,33	10,11	3,59	6,38	49
6,77	0,86	4,63	0,58	5,34	6,09	4,93	8,53	4,04	5,86	50
14,30	3,69	10,36	2,54	7,53	9,48	5,11	11,69	7,57	8,18	51
10,62	4,62	9,80	5,67	5,15	5,79	3,38	7,04	6,83	5,17	52
7,15	4,79	7,15	7,93	5,08	5,21	3,73	4,42	5,51	4,84	53
22,57	13,07	21,98	21,63	16,19	14,09	11,13	17,74	16,53	14,78	54
7,69	10,82	15,25	21,99	8,44	11,90	9,64	15,02	9,24	9,55	55
2,83	9,44	8,41	16,01	9,96	4,88	7,08	19,92	6,82	9,66	56
11,84	22,52	10,73	23,65	24,85	23,84	29,45	0,41	17,83	15,22	57
6,64	28,66	4,14	-	9,87	1,36	10,89	-	15,13	3,14	58
-	0,99	-	-	-	-	-	-	5,31	8,37	59
100,00	100,00	100,00	100,00	100,00	100,00	100,00	100,00	100,00	100,00	60
je km2 2)3)										
227,45	-	83,64	-	-	215,52	233,35	19,13	781,64	2 145,40	61
1 779,55	-	768,21	-	277,90	3 679,35	1 353,75	265,56	4 691,86	22 620,88	62
7 107,73	95,19	2 677,63	-	2 016,26	5 326,17	4 648,82	3 047,78	24 913,23	26 053,41	63
7 285,07	1 355,04	3 024,66	-	4 154,68	3 370,20	3 367,20	4 060,15	38 351,10	15 846,43	64
6 214,58	1 788,58	2 118,70	75,07	2 797,48	1 906,85	1 570,77	2 435,64	31 185,92	10 521,25	65
9 270,46	5 275,82	3 365,94	224,94	2 765,21	2 145,59	1 136,38	2 405,95	41 187,81	10 289,24	66
4 782,82	4 790,06	2 257,51	367,41	1 362,09	920,70	565,25	1 011,66	26 345,20	4 593,91	67
2 542,47	3 885,17	1 297,23	380,95	1 013,63	633,06	453,94	506,13	16 484,28	3 322,50	68
5 058,62	6 579,93	2 471,11	708,72	2 022,86	1 090,61	853,49	1 188,84	31 201,29	6 299,65	69
1 031,09	3 248,17	982,11	385,10	623,91	543,20	435,95	612,16	10 125,40	2 422,67	70
257,36	2 012,49	403,61	201,94	481,55	164,53	230,15	610,37	5 318,85	1 745,33	71
732,46	2 873,62	318,84	225,97	720,94	432,96	678,52	8,20	8 770,57	1 622,30	72
204,07	2 123,20	77,67	-	175,65	17,82	143,51	-	4 180,31	193,47	73
-	51,41	-	-	-	-	-	-	852,98	405,03	74
46 493,73	34 078,68	19 846,86	2 570,10	18 412,16	20 446,56	15 671,08	16 171,57	244 390,44	108 081,47	75

2) Ohne unbewohnte gemeindefreie Gebiete.

7 Die kleinsten und größten Gemeinden und Kreise nach der Fläche,

Bevölkerung und Bevölkerungsdichte am 31.12.1997

7.1 Die 10 kleinsten Gemeinden 1)

Gemeinde	Kreis	Land	Fläche	Bevolke- rung	Einwohner je km2
			km2	Anzahl	

Nach der Fläche

Neuehütte	Barnim	Brandenburg	0,11	105	955
Martinstein	Bad Kreuznach	Rheinland-Pfalz	0,40	354	885
Brandhorst	Anhalt-Zerbst	Sachsen-Anhalt	0,42	114	271
Arnis, Stadt	Schleswig-Flensburg	Schleswig-Holstein	0,45	352	782
Almersbach	Altenkirchen (Westerwald)	Rheinland-Pfalz	0,61	480	787
Niebelhorst	Potsdam-Mittelmark	Brandenburg	0,68	56	82
Blankenstein	Saale-Orla-Kreis	Thüringen	0,69	1 149	1 665
Ziegenhain	Altenkirchen (Westerwald)	Rheinland-Pfalz	0,71	144	203
Misselberg	Rhein-Lahn-Kreis	Rheinland-Pfalz	0,74	88	119
Nehren	Cochem-Zell	Rheinland-Pfalz	0,76	89	117

Nach der Bevölkerung

Wiedenborstel	Steinburg	Schleswig-Holstein	4,68	5	1
Dierfeld	Bernkastel-Wittlich	Rheinland-Pfalz	1,54	7	5
Anmeldingen an der Our	Bitburg-Prüm	Rheinland-Pfalz	2,61	10	4
Gröde	Nordfriesland	Schleswig-Holstein	2,78	11	4
Burscheid	Bitburg-Prüm	Rheinland-Pfalz	3,65	12	3
Sengerich	Bitburg-Prüm	Rheinland-Pfalz	1,10	17	15
Hisel	Bitburg-Prüm	Rheinland-Pfalz	2,13	19	9
Grothusenkoog	Nordfriesland	Schleswig-Holstein	3,27	21	6
Süderhöft	Nordfriesland	Schleswig-Holstein	2,60	21	8
Keppeshausen	Bitburg-Prüm	Rheinland-Pfalz	2,31	21	9

Nach der Bevölkerungsdichte

Wiedenborstel	Steinburg	Schleswig-Holstein	4,68	5	1
Staakow	Spree-Neiße	Brandenburg	29,89	51	2
Reicherskreuz	Spree-Neiße	Brandenburg	19,65	50	3
Lamsfeld-Groß Liebitz	Dahme-Spreewald	Brandenburg	53,49	158	3
Burscheid	Bitburg-Prüm	Rheinland-Pfalz	3,65	12	3
Vogelsang	Oberhavel	Brandenburg	25,94	86	3
Basdorf	Ostprignitz-Ruppin	Brandenburg	8,22	29	4
Hohenlobbese	Potsdam-Mittelmark	Brandenburg	41,32	149	4
Drahendorf	Oder-Spree	Brandenburg	11,37	42	4
Anmeldingen an der Our	Bitburg-Prüm	Rheinland-Pfalz	2,61	10	4

1) Ohne gemeindefreie Gebiete.

7 Die kleinsten und größten Gemeinden und Kreise nach der Fläche,

Bevölkerung und Bevölkerungsdichte am 31.12.1997

7.2 Die 10 größten Gemeinden

Gemeinde	Kreis	Land	Fläche	Bevölkerung	Einwohner je km ²
			km ²	Anzahl	

Nach der Fläche

Berlin, Stadt	Kreisfreie Stadt	Berlin	890,77	3 425 759	3 846
Hamburg, Freie und Hansestadt	Kreisfreie Stadt	Hamburg	755,20	1 704 731	2 257
Köln, Stadt	Kreisfreie Stadt	Nordrhein-Westfalen	405,14	964 311	2 380
Neustadt am Rübenberge, Stadt	Hannover	Niedersachsen	357,40	44 089	123
Nuthe-Urstromtal	Teltow-Fläming	Brandenburg	333,91	7 312	22
Bremen, Stadt	Kreisfreie Stadt	Bremen	326,55	546 968	1 675
München, Landeshauptstadt	Kreisfreie Stadt	Bayern	310,59	1 205 923	3 883
Neuruppin, Stadt	Ostprignitz-Ruppin	Brandenburg	303,43	32 744	108
Schmallenberg, Stadt	Hochsauerlandkreis	Nordrhein-Westfalen	302,94	26 704	88
Münster, Stadt	Kreisfreie Stadt	Nordrhein-Westfalen	302,81	265 138	876

Nach der Bevölkerung

Berlin, Stadt	Kreisfreie Stadt	Berlin	890,77	3 425 759	3 846
Hamburg, Freie und Hansestadt	Kreisfreie Stadt	Hamburg	755,20	1 704 731	2 257
München, Landeshauptstadt	Kreisfreie Stadt	Bayern	310,59	1 205 923	3 883
Köln, Stadt	Kreisfreie Stadt	Nordrhein-Westfalen	405,14	964 311	2 380
Frankfurt am Main, Stadt	Kreisfreie Stadt	Hessen	248,36	643 469	2 591
Essen, Stadt	Kreisfreie Stadt	Nordrhein-Westfalen	210,35	608 732	2 894
Dortmund, Stadt	Kreisfreie Stadt	Nordrhein-Westfalen	280,27	594 866	2 122
Stuttgart, Landeshauptstadt	Stadtkreis	Baden-Württemberg	207,34	585 274	2 823
Düsseldorf, Stadt	Kreisfreie Stadt	Nordrhein-Westfalen	216,99	570 969	2 631
Bremen, Stadt	Kreisfreie Stadt	Bremen	326,55	546 968	1 675

Nach der Bevölkerungsdichte

München, Landeshauptstadt	Kreisfreie Stadt	Bayern	310,59	1 205 923	3 883
Berlin, Stadt	Kreisfreie Stadt	Berlin	890,77	3 425 759	3 846
Ottobrunn	München	Bayern	5,24	18 389	3 509
Herne, Stadt	Kreisfreie Stadt	Nordrhein-Westfalen	51,41	177 863	3 460
Gröbenzell	Fürstenfeldbruck	Bayern	6,36	18 670	2 936
Oberhausen, Stadt	Kreisfreie Stadt	Nordrhein-Westfalen	77,04	223 399	2 900
Essen, Stadt	Kreisfreie Stadt	Nordrhein-Westfalen	210,35	608 732	2 894
Stuttgart, Landeshauptstadt	Stadtkreis	Baden-Württemberg	207,34	585 274	2 823
Gelsenkirchen, Stadt	Kreisfreie Stadt	Nordrhein-Westfalen	104,84	286 432	2 732
Bochum, Stadt	Kreisfreie Stadt	Nordrhein-Westfalen	145,44	395 837	2 722

7 Die kleinsten und größten Gemeinden und Kreise nach der Fläche,
Bevölkerung und Bevölkerungsdichte am 31.12.1997

7.3 Die 20 kleinsten Kreise

Landkreis	Land	Fläche	Bevölkerung	Einwohner je km ²
		km ²	Anzahl	

Nach der Fläche

Main-Taunus-Kreis	Hessen	222,40	215 401	969
Neunkirchen	Saarland	249,16	149 719	601
Stollberg	Sachsen	266,56	95 033	357
Ludwigshafen	Rheinland-Pfalz	304,87	145 613	478
Fürth	Bayern	307,60	113 075	368
Lindau (Bodensee)	Bayern	323,34	76 337	236
Offenbach	Hessen	356,28	331 335	930
Chemnitzer Land	Sachsen	368,46	154 560	419
Osterode am Harz	Niedersachsen	368,64	87 531	237
Weißfels	Sachsen-Anhalt	372,53	81 150	218
Mettmann	Nordrhein-Westfalen	407,09	504 795	1 240
Ennepe-Ruhr-Kreis	Nordrhein-Westfalen	408,28	351 448	861
Städterverband Saarbrücken	Saarland	410,61	355 865	867
Bernburg	Sachsen-Anhalt	413,85	72 387	175
Saarpfalz-Kreis	Saarland	420,22	157 673	375
Döbeln	Sachsen	423,96	80 385	190
Starnberg	Bayern	425,68	120 696	284
Sonneberg	Thüringen	433,35	69 639	161
Fürstentfeldbruck	Bayern	434,86	187 703	432
Rheinisch-Bergischer Kreis	Nordrhein-Westfalen	437,63	272 668	623

Nach der Bevölkerung

Lüchow-Dannenberg	Niedersachsen	1 117,05	52 129	47
Wittmund	Niedersachsen	656,62	56 057	85
Daun	Rheinland-Pfalz	910,99	63 776	70
Cochem-Zell	Rheinland-Pfalz	719,91	65 285	91
Sonneberg	Thüringen	433,35	69 639	161
Müritz	Mecklenburg-Vorpommern	1 713,38	70 341	41
Lichtenfels	Bayern	499,37	70 725	142
Sangerhausen	Sachsen-Anhalt	689,69	70 900	103
Köthen	Sachsen-Anhalt	480,34	72 073	150
Bernburg	Sachsen-Anhalt	413,85	72 387	175
Hildburghausen	Thüringen	937,22	74 990	80
Saalkreis	Sachsen-Anhalt	628,27	76 239	121
Lindau (Bodensee)	Bayern	323,34	76 337	236
Kronach	Bayern	614,50	76 509	125
Donnersbergkreis	Rheinland-Pfalz	645,52	77 279	120
Rügen	Mecklenburg-Vorpommern	973,88	77 595	80
Kulmbach	Bayern	653,72	78 683	120
Anhalt-Zerbst	Sachsen-Anhalt	1 225,36	79 508	65
Schönebeck	Sachsen-Anhalt	460,46	79 569	173
Kusel	Rheinland-Pfalz	573,50	79 611	139

Nach der Bevölkerungsdichte

Müritz	Mecklenburg-Vorpommern	1 713,38	70 341	41
Mecklenburg-Strelitz	Mecklenburg-Vorpommern	2 089,16	88 399	42
Altmarkkreis Salzwedel	Sachsen-Anhalt	2 292,07	104 501	46
Ostprignitz-Ruppin	Brandenburg	2 510,31	115 670	46
Prignitz	Brandenburg	2 122,95	99 024	47
Lüchow-Dannenberg	Niedersachsen	1 117,05	52 129	47
Parchim	Mecklenburg-Vorpommern	2 232,78	109 683	49
Demmin	Mecklenburg-Vorpommern	1 921,44	98 048	51
Ludwigslust	Mecklenburg-Vorpommern	2 516,57	129 620	52
Uckermark	Brandenburg	3 058,13	157 663	52
Ucker-Randow	Mecklenburg-Vorpommern	1 593,79	87 981	55
Nordvorpommern	Mecklenburg-Vorpommern	2 187,67	119 763	55
Güstrow	Mecklenburg-Vorpommern	2 057,74	115 219	56
Nordwestmecklenburg	Mecklenburg-Vorpommern	2 074,90	118 404	57
Bitburg-Prüm	Rheinland-Pfalz	1 626,15	96 394	59
Ostvorpommern	Mecklenburg-Vorpommern	1 940,25	115 666	60
Stendal	Sachsen-Anhalt	2 422,83	145 166	60
Anhalt-Zerbst	Sachsen-Anhalt	1 225,36	79 508	65
Uelzen	Niedersachsen	1 453,66	96 541	66
Dahme-Spreewald	Brandenburg	2 260,93	150 995	67

1) Ohne gemeindefreie Gebiete.

7 Die kleinsten und größten Gemeinden und Kreise nach der Fläche,

Bevölkerung und Bevölkerungsdichte am 31.12.1997

7.4 Die 20 größten Kreise

Landkreis	Land	Fläche	Bevölkerung	Einwohner je km ²
		km ²	Anzahl	

Nach der Fläche

Uckermark	Brandenburg	3 058,13	157 663	52
Emsland	Niedersachsen	2 881,02	297 496	103
Potsdam-Mittelmark	Brandenburg	2 682,81	192 300	72
Ludwigslust	Mecklenburg-Vorpommern	2 516,57	129 620	52
Ostprignitz-Ruppin	Brandenburg	2 510,31	115 670	46
Stendal	Sachsen-Anhalt	2 422,83	145 166	60
Altmarkkreis Salzwedel	Sachsen-Anhalt	2 292,07	104 501	46
Dahme-Spreewald	Brandenburg	2 260,93	150 995	67
Oder-Spree	Brandenburg	2 242,24	195 032	87
Parchim	Mecklenburg-Vorpommern	2 232,78	109 683	49
Rendsburg-Eckernförde	Schleswig-Holstein	2 185,32	263 636	121
Nordvorpommern	Mecklenburg-Vorpommern	2 167,67	119 763	55
Märkisch-Oderland	Brandenburg	2 127,58	178 958	84
Prignitz	Brandenburg	2 122,95	99 024	47
Osnabrück	Niedersachsen	2 121,51	347 875	164
Teltow-Fläming	Brandenburg	2 091,89	153 244	73
Mecklenburg-Strelitz	Mecklenburg-Vorpommern	2 089,16	88 399	42
Hannover	Niedersachsen	2 085,98	594 066	285
Nordwestmecklenburg	Mecklenburg-Vorpommern	2 074,90	118 404	57
Cuxhaven	Niedersachsen	2 072,53	200 636	97

Nach der Bevölkerung

Recklinghausen	Nordrhein-Westfalen	760,24	662 309	871
Hannover	Niedersachsen	2 085,98	594 066	285
Rhein-Sieg-Kreis	Nordrhein-Westfalen	1 153,38	559 301	485
Rhein-Neckar-Kreis	Baden-Württemberg	1 061,71	517 518	487
Mettmann	Nordrhein-Westfalen	407,09	504 795	1 240
Esslingen	Baden-Württemberg	641,43	493 131	769
Ludwigsburg	Baden-Württemberg	687,33	489 007	711
Wesel	Nordrhein-Westfalen	1 042,34	469 980	451
Märkischer Kreis	Nordrhein-Westfalen	1 058,95	460 003	434
Erftkreis	Nordrhein-Westfalen	704,82	447 810	635
Neuss	Nordrhein-Westfalen	576,23	441 017	765
Unna	Nordrhein-Westfalen	542,65	427 067	787
Steinfurt	Nordrhein-Westfalen	1 791,94	425 862	238
Karlsruhe	Baden-Württemberg	1 084,90	410 448	378
Rhein-Murr-Kreis	Baden-Württemberg	858,17	403 108	470
Ortenaukreis	Baden-Württemberg	1 860,73	402 190	216
Main-Kinzig-Kreis	Hessen	1 398,05	402 152	288
Lippe	Nordrhein-Westfalen	1 246,36	363 534	292
Böblingen	Baden-Württemberg	617,82	356 164	576
Stadtverband Saarbrücken	Saarland	410,61	355 865	867

Nach der Bevölkerungsdichte

Mettmann	Nordrhein-Westfalen	407,09	504 795	1 240
Main-Taunus-Kreis	Hessen	222,40	215 401	969
Offenbach	Hessen	356,28	331 335	930
Recklinghausen	Nordrhein-Westfalen	760,24	662 309	871
Stadtverband Saarbrücken	Saarland	410,61	355 865	867
Ennepe-Ruhr-Kreis	Nordrhein-Westfalen	408,28	351 448	861
Unna	Nordrhein-Westfalen	542,65	427 067	787
Esslingen	Baden-Württemberg	641,43	493 131	769
Neuss	Nordrhein-Westfalen	576,23	441 017	765
Ludwigsburg	Baden-Württemberg	687,33	489 007	711
Erftkreis	Nordrhein-Westfalen	704,82	447 810	635
Rheinisch-Bergischer Kreis	Nordrhein-Westfalen	437,63	272 668	623
Neunkirchen	Saarland	249,16	149 719	601
Böblingen	Baden-Württemberg	617,82	356 164	576
Herford	Nordrhein-Westfalen	449,93	253 055	562
Aachen	Nordrhein-Westfalen	546,56	304 085	556
Groß-Gerau	Hessen	453,09	247 412	546
Viersen	Nordrhein-Westfalen	563,28	293 976	522
Rhein-Neckar-Kreis	Baden-Württemberg	1 061,71	517 518	487
Rhein-Sieg-Kreis	Nordrhein-Westfalen	1 153,38	559 301	485

8 Städte am 31.12.1997

8.1 Fläche, Bevölkerung und Bevölkerungsdichte nach Einwohnergrößenklassen

Lfd. Nr.	Schlüssel- nummer	Stadt	Fläche km 2	Bevölkerung		Ein- wohner je km 2
				insgesamt	männlich	
83 Städte mit 100 000 und mehr Einwohnern						
1	11 0 00 000	Berlin	890,77	3 425 759	1 659 470	3 846
2	02 0 00 000	Hamburg	755,20	1 704 731	823 180	2 257
3	09 1 62 000	München	310,59	1 205 923	577 108	3 883
4	05 3 15 000	Köln	405,14	964 311	466 384	2 380
5	06 4 12 000	Frankfurt am Main	248,36	643 469	312 247	2 591
6	05 1 13 000	Essen	210,35	608 732	290 090	2 894
7	05 9 13 000	Dortmund	280,27	594 866	288 233	2 122
8	08 1 11 000	Stuttgart	207,34	585 274	285 295	2 823
9	05 1 11 000	Düsseldorf	216,99	570 969	268 634	2 631
10	04 0 11 000	Bremen	326,55	546 968	262 946	1 675
11	05 1 12 000	Duisburg	232,82	529 062	256 877	2 272
12	03 2 01 000	Hannover	204,07	520 670	247 359	2 551
13	09 5 64 000	Nürnberg	186,38	489 758	234 539	2 628
14	14 2 62 000	Dresden	237,22	459 222	221 074	1 936
15	14 3 65 000	Leipzig	175,65	446 491	214 493	2 542
16	05 9 11 000	Bochum	145,44	395 837	191 311	2 722
17	05 1 24 000	Wuppertal	168,37	376 693	180 391	2 237
18	05 7 11 000	Bielefeld	257,69	323 223	153 505	1 254
19	08 2 22 000	Mannheim	144,97	310 475	152 188	2 142
20	05 3 14 000	Bonn	141,22	304 841	144 772	2 159
21	05 5 13 000	Gelsenkirchen	104,84	286 432	137 464	2 732
22	08 2 12 000	Karlsruhe	173,46	276 571	134 005	1 594
23	15 2 02 000	Halle (Saale)	134,57	268 365	128 118	1 994
24	06 4 14 000	Wiesbaden	203,91	267 726	128 010	1 313
25	05 1 16 000	Mönchengladbach	170,44	266 505	127 905	1 564
26	05 5 15 000	Münster	302,81	265 138	124 016	876
27	14 1 61 000	Chemnitz	175,67	259 126	122 914	1 475
28	09 7 61 000	Augsburg	146,71	256 625	122 360	1 749
29	03 1 01 000	Braunschweig	192,07	248 944	120 052	1 296
30	05 3 13 000	Aachen	160,82	245 969	122 586	1 529
31	05 1 14 000	Krefeld	137,54	245 606	118 967	1 786
32	15 3 03 000	Magdeburg	192,94	245 509	118 167	1 272
33	01 0 02 000	Kiel	117,30	240 516	116 294	2 050
34	05 1 19 000	Oberhausen	77,04	223 399	108 039	2 900
35	01 0 03 000	Lübeck	214,14	215 376	101 848	1 006
36	13 0 03 000	Rostock	180,63	212 715	104 143	1 178
37	05 9 14 000	Hagen	160,37	209 027	100 178	1 303
38	16 0 51 000	Erfurt	269,08	205 361	98 897	763
39	08 3 11 000	Freiburg im Breisgau	153,06	200 519	94 525	1 310
40	06 6 11 000	Kassel	106,77	199 453	94 481	1 868
41	10 0 41 100	Saarbrücken	167,06	186 402	88 977	1 116
42	07 3 15 000	Mainz	97,76	186 136	90 533	1 904
43	05 9 15 000	Hamm	226,26	181 194	88 626	801
44	05 9 16 000	Herne	51,41	177 863	86 527	3 460
45	05 1 17 000	Mülheim an der Ruhr	91,27	175 507	83 300	1 923
46	03 4 04 000	Osnabrück	119,80	166 653	78 955	1 391
47	07 3 14 000	Ludwigshafen am Rhein	77,67	166 159	82 350	2 139
48	05 1 22 000	Solingen	89,45	164 993	79 122	1 845
49	05 3 16 000	Leverkusen	78,86	162 298	78 829	2 058
50	03 4 03 000	Oldenburg (Oldenburg)	102,96	153 531	73 004	1 491
51	05 1 62 024	Neuss	99,48	149 206	72 330	1 500
52	08 2 21 000	Heidelberg	108,83	139 941	65 735	1 286
53	06 4 11 000	Darmstadt	122,23	137 876	67 449	1 128
54	05 7 74 032	Paderborn	179,37	136 077	66 158	759
55	12 0 54 000	Potsdam	109,34	131 851	64 065	1 206
56	03 1 52 012	Göttingen	117,01	127 366	61 730	1 089
57	04 0 12 000	Bremerhaven	77,68	126 915	61 993	1 634
58	09 6 63 000	Würzburg	87,56	126 392	58 286	1 443
59	05 5 62 032	Recklinghausen	66,41	126 241	60 976	1 901
60	09 3 62 000	Regensburg	80,60	125 085	59 448	1 552
61	03 1 03 000	Wolfsburg	203,98	122 798	60 118	602
62	05 5 12 000	Bottrop	100,61	121 565	58 756	1 208
63	08 1 21 000	Heilbronn	99,87	120 987	59 173	1 211
64	05 1 20 000	Remscheid	74,61	120 639	57 933	1 617
65	16 0 52 000	Gera	151,97	118 733	56 995	781
66	12 0 52 000	Cottbus	150,34	118 463	57 787	788
67	08 2 31 000	Pforzheim	97,84	118 079	55 993	1 207
68	06 4 13 000	Offenbach am Main	44,84	116 214	56 941	2 592
69	08 4 21 000	Ulm	118,69	115 628	56 173	974
70	03 1 02 000	Salzgitter	223,93	115 453	56 143	516

8 Städte am 31.12.1997

8.1 Fläche, Bevölkerung und Bevölkerungsdichte nach Einwohnergrößenklassen

Lfd. Nr.	Schlüssel- nummer	Stadt	Fläche km 2	Bevölkerung		Ein- wohner je km 2
				insgesamt	männlich	
71	09 1 61 000	Ingoistadt	133,35	113 494	55 680	851
72	05 9 70 040	Siegen	114,67	110 847	54 428	967
73	08 4 15 061	Reutlingen	87,07	109 882	53 274	1 262
74	09 5 63 000	Fürth	63,35	109 521	52 438	1 729
75	07 1 11 000	Koblenz	105,02	109 404	52 048	1 042
76	13 0 04 000	Schwerin	130,31	107 667	51 852	826
77	05 1 70 024	Moers	67,69	106 704	51 898	1 576
78	05 3 78 004	Bergisch Gladbach	83,11	105 963	50 580	1 275
79	03 2 54 021	Hildesheim	92,96	105 405	49 547	1 134
80	05 9 54 036	Witten	72,37	103 872	49 684	1 435
81	07 3 12 000	Kaiserslautern	139,71	101 315	49 770	725
82	14 1 67 000	Zwickau	73,48	101 130	47 934	1 376
83	09 5 62 000	Erlangen	76,82	100 330	48 631	1 306
zusammen ...			13 777,16	25 467 935	12 265 234	1 849

107 Städte von 50 000 bis unter 100 000 Einwohnern

84	07 2 11 000	Trier	117,14	99 691	47 016	851
85	05 9 62 024	Iserlohn	125,50	99 493	48 003	793
86	16 0 53 000	Jena	114,20	99 273	48 473	869
87	05 7 54 008	Gütersloh	111,98	94 058	45 511	840
88	05 5 62 024	Marl	87,44	93 642	45 839	1 071
89	05 9 78 024	Lünen	59,14	91 586	44 116	1 549
90	05 1 58 032	Velbert	74,91	90 098	43 337	1 203
91	05 3 58 008	Düren	85,05	89 872	44 033	1 057
92	05 1 58 028	Ratingen	88,72	89 609	42 977	1 010
93	08 1 16 019	Esslingen am Neckar	46,43	89 469	43 860	1 927
94	03 4 05 000	Wilhelmshaven	103,38	88 950	43 954	860
95	15 1 01 000	Dessau	147,97	88 607	42 509	599
96	06 4 35 014	Hanau	76,51	88 160	42 996	1 152
97	08 1 18 048	Ludwigsburg	43,33	86 318	41 843	1 992
98	01 0 01 000	Flensburg	56,44	85 547	41 330	1 516
99	05 7 70 024	Minden	101,08	83 619	40 184	827
100	12 0 51 000	Brandenburg an der Havel	207,88	82 460	40 085	397
101	05 9 62 032	Lüdenscheid	86,72	81 649	39 623	942
102	01 0 04 000	Neumünster	71,56	81 322	39 118	1 136
103	08 4 16 041	Tübingen	108,12	81 222	39 579	751
104	05 5 62 012	Dorsten	171,14	81 058	39 759	474
105	08 3 26 074	Villingen-Schwenningen	165,47	80 756	38 640	488
106	07 3 19 000	Worms	108,73	80 622	39 225	741
107	05 5 62 004	Castrop-Rauxel	51,66	78 771	38 047	1 525
108	05 5 62 014	Gladbeck	35,90	78 675	38 030	2 192
109	05 9 58 004	Arnsberg	193,43	78 591	38 274	406
110	03 4 01 000	Delmenhorst	62,36	77 958	38 165	1 250
111	12 0 53 000	Frankfurt (Oder)	147,63	77 891	37 783	528
112	08 3 35 043	Konstanz	54,10	77 486	37 493	1 432
113	13 0 02 000	Neubrandenburg	85,67	77 312	38 009	902
114	05 1 66 032	Viersen	91,07	77 098	37 175	847
115	06 5 34 014	Marburg	123,94	77 050	36 916	622
116	05 5 66 076	Rheine	145,13	75 605	37 538	521
117	05 7 66 020	Detmold	129,39	73 820	34 553	571
118	09 4 62 000	Bayreuth	66,90	73 661	35 179	1 101
119	03 3 51 006	Celle	175,00	73 208	34 457	418
120	06 5 31 005	Gießen	72,56	73 008	34 680	1 006
121	05 5 54 008	Bocholt	119,37	71 033	34 847	595
122	05 3 82 068	Troisdorf	62,17	71 000	34 708	1 142
123	01 0 60 063	Nordenstedt	58,10	70 492	33 961	1 213
124	05 1 70 008	Dinslaken	47,68	70 031	34 436	1 469
125	09 4 61 000	Bamberg	54,63	69 430	32 167	1 271
126	05 5 62 020	Herten	37,31	68 651	33 256	1 840
127	07 1 38 045	Neuwied	86,49	67 566	32 682	781
128	05 9 78 036	Unna	88,53	67 514	32 987	763
129	09 6 61 000	Aschaffenburg	62,75	66 819	32 036	1 065
130	05 9 74 028	Lippstadt	113,57	66 580	32 127	586
131	14 1 66 000	Plauen	68,05	66 497	31 179	977
132	08 1 36 088	Aalen	146,42	65 952	32 227	450
133	03 3 55 022	Lüneburg	70,31	65 813	31 533	936
134	05 7 58 012	Herford	78,94	65 744	30 872	833
135	05 1 62 008	Grevenbroich	102,25	64 198	31 628	628
136	14 2 63 000	Görlitz	44,11	63 301	29 887	1 435
137	03 2 53 004	Garbsen	79,31	63 146	30 818	796

8 Städte am 31.12.1997

8.1 Fläche, Bevölkerung und Bevölkerungsdichte nach Einwohnergrößenklassen

Lfd. Nr.	Schlüssel- nummer	Stadt	Fläche km 2	Bevölkerung		Ein- wohner je km 2
				insgesamt	männlich	
138	13 0 05 000	Stralsund	38,75	63 031	30 495	1 627
139	08 1 36 065	Schwäbisch Gmünd	113,78	62 718	30 296	551
140	05 3 62 032	Kerpen	113,96	62 435	30 850	548
141	05 1 62 004	Dormagen	85,41	62 374	31 231	730
142	06 6 31 009	Fulda	104,04	62 304	29 667	599
143	16 0 55 000	Weimar	84,27	62 176	29 648	738
144	05 1 70 048	Wesel	122,58	61 983	29 934	506
145	05 3 62 008	Bergheim	96,62	61 530	30 516	637
146	09 7 63 000	Kempten (Allgäu)	63,29	61 510	29 080	972
147	08 1 15 045	Sindelfingen	50,85	60 236	29 962	1 185
148	06 4 33 012	Rüsselsheim	58,30	60 058	29 889	1 030
149	03 2 52 006	Hameln	102,32	58 973	27 718	576
150	05 9 62 040	Menden (Sauerland)	86,06	58 901	28 942	684
151	09 1 63 000	Rosenheim	37,25	58 786	28 671	1 578
152	09 2 61 000	Landshut	65,68	58 600	27 289	892
153	05 3 54 032	Stolberg (Rhld.)	98,32	58 477	28 535	595
154	05 9 54 016	Hattingen	71,39	58 455	27 960	819
155	13 0 01 000	Greifswald	50,17	57 740	28 035	1 151
156	05 1 58 020	Langenfeld (Rheinland)	41,07	57 619	28 480	1 403
157	08 1 17 026	Göppingen	59,21	56 988	27 497	962
158	08 4 35 016	Friedrichshafen	69,91	56 884	27 873	814
159	08 3 17 096	Offenburg	78,39	56 781	27 270	724
160	05 3 54 012	Eschweiler	76,07	55 752	26 971	733
161	05 5 70 004	Ahlen	123,13	55 723	27 130	453
162	14 2 64 000	Hoyerswerda	82,35	55 563	27 027	675
163	09 6 62 000	Schweinfurt	35,60	55 447	26 251	1 558
164	05 1 58 016	Hilden	25,96	55 386	26 392	2 134
165	05 3 82 056	Sankt Augustin	34,23	55 209	27 151	1 613
166	05 1 62 022	Meerbusch	64,51	54 971	26 233	852
167	05 7 66 008	Bad Salzuflen	100,05	54 765	25 549	547
168	03 3 52 011	Cuxhaven	161,84	54 246	25 921	335
169	07 3 16 000	Neustadt an der Weinstraße	117,12	53 782	25 650	459
170	03 1 58 037	Wolfenbüttel	78,46	53 760	25 865	685
171	06 5 32 023	Wetzlar	75,67	53 459	25 679	706
172	05 3 62 028	Hürth	51,17	52 973	25 850	1 035
173	05 3 74 012	Gummersbach	95,34	52 973	25 488	556
174	05 9 78 004	Bergkamen	44,79	52 967	26 194	1 183
175	08 2 11 000	Baden-Baden	140,19	52 672	24 066	376
176	05 3 66 016	Euskirchen	139,47	52 583	25 601	377
177	03 4 54 032	Lingen (Ems)	176,13	52 255	25 507	297
178	08 1 35 019	Heidenheim an der Brenz	107,10	52 240	25 230	488
179	05 3 62 036	Pulheim	72,14	51 945	25 576	720
180	10 0 43 114	Neunkirchen	75,04	51 876	25 137	691
181	06 4 34 001	Bad Homburg v.d. Höhe	51,16	51 869	24 159	1 014
182	09 4 64 000	Hof	57,98	51 781	24 252	893
183	03 4 02 000	Emden	112,42	51 546	25 271	459
184	03 4 56 015	Nordhorn	149,67	51 521	24 996	344
185	05 9 78 028	Schwerte	56,20	51 222	24 953	911
186	16 0 54 000	Suhl	102,73	51 208	25 075	498
187	08 1 19 079	Walblingen	42,76	51 024	24 867	1 193
188	15 1 71 077	Wittenberg	117,76	50 950	24 091	433
189	09 2 62 000	Passau	69,75	50 468	23 619	724
190	09 7 75 135	Neu-Ulm	80,98	50 223	24 770	620
zusammen			9 522,96	7 201 900	3 480 019	756

448 Städte mit 20 000 bis unter 50 000 Einwohnern

191	05 7 70 004	Bad Oeynhausen	64,80	49 878	23 718	770
192	03 2 53 009	Langenhagen	71,98	49 814	24 309	692
193	16 0 67 029	Gotha	69,53	49 753	23 834	716
194	07 3 18 000	Speyer	42,59	49 653	23 764	1 166
195	05 1 58 004	Erkrath	26,86	49 646	24 116	1 848
196	05 3 62 020	Erftstadt	120,02	49 488	24 375	412
197	03 1 57 006	Peine	119,50	49 256	23 624	412
198	08 4 17 079	Albstadt	134,41	48 815	23 656	363
199	07 3 11 000	Frankenthal (Pfalz)	43,78	48 783	24 014	1 114
200	13 0 06 000	Wismar	41,53	48 771	23 676	1 174
201	05 1 54 036	Kleve	97,72	48 660	23 501	498
202	05 9 74 040	Soest	85,81	48 378	23 138	564
203	05 5 66 028	Ibbenbüren	108,56	48 168	23 533	444
204	05 1 66 036	Willich	67,82	47 527	23 417	701

8 Städte am 31.12.1997

8.1 Fläche, Bevölkerung und Bevölkerungsdichte nach Einwohnergrößenklassen

Lfd. Nr.	Schlüssel- nummer	Stadt	Fläche km 2	Bevölkerung		Ein- wohner je km 2
				insgesamt	männlich	
205	12 0 60 052	Eberswalde	58,04	47 366	22 896	816
206	01 0 56 015	Elmshorn	20,86	47 233	22 842	2 264
207	07 3 17 000	Pirmasens	61,41	47 184	22 476	768
208	05 9 78 020	Kamen	40,93	47 004	22 676	1 148
209	08 4 36 064	Ravensburg	92,04	46 982	22 521	510
210	14 1 77 150	Freiberg	48,09	46 966	22 695	977
211	16 0 62 041	Nordhausen	84,11	46 650	22 549	555
212	05 3 54 016	Herzogenrath	33,30	46 573	22 746	1 399
213	08 2 16 043	Rastatt	59,02	46 387	22 464	786
214	08 1 15 003	Böblingen	39,04	46 340	22 816	1 187
215	05 3 62 024	Frechen	45,11	46 203	22 474	1 024
216	05 3 54 004	Aisdorf	31,48	45 881	22 553	1 457
217	12 0 67 120	Eisenhüttenstadt	63,55	45 697	23 110	719
218	05 5 58 016	Dülmen	184,49	45 562	22 052	247
219	03 1 53 005	Goslar	92,58	45 457	21 367	491
220	10 0 45 114	Homburg	82,64	45 285	22 179	548
221	03 3 59 038	Stade	110,03	45 103	21 639	410
222	08 3 36 050	Lörrach	39,42	45 035	21 567	1 142
223	16 0 63 022	Eisenach	103,84	44 733	21 460	431
224	03 4 59 024	Melle	253,99	44 602	21 732	176
225	08 3 35 075	Singen (Hohentwiel)	61,59	44 492	21 450	722
226	12 0 73 532	Schwedt/Oder	104,45	44 371	21 947	425
227	09 2 63 000	Straubing	67,60	44 354	21 556	656
228	05 5 54 020	Gronau (Westf.)	78,65	44 307	21 679	563
229	03 2 53 011	Neustadt am Rübenberge	357,40	44 089	21 851	123
230	16 0 77 001	Altenburg	44,93	44 060	21 110	981
231	08 1 15 028	Leonberg	48,73	43 981	21 409	903
232	05 7 58 004	Bünde	59,30	43 919	21 046	741
233	10 0 41 519	Völklingen	67,06	43 772	21 076	653
234	09 4 63 000	Coburg	48,08	43 707	20 570	909
235	05 3 62 012	Brühl	36,12	43 540	20 781	1 205
236	07 1 33 006	Bad Kreuznach	46,10	43 501	20 289	944
237	05 7 54 028	Rheda-Wiedenbrück	86,61	43 401	21 220	501
238	09 3 63 000	Weiden i.d. OPf.	68,50	43 277	20 257	632
239	03 1 51 009	Gifhorn	104,85	43 237	21 524	412
240	09 3 61 000	Amberg	50,04	43 168	20 495	863
241	05 1 58 026	Monheim am Rhein	23,13	43 071	21 089	1 862
242	14 2 72 010	Bautzen	43,21	42 884	20 410	992
243	03 2 53 010	Lehrte	126,92	42 818	20 982	337
244	08 2 26 096	Weinheim	58,11	42 807	20 735	737
245	05 3 70 004	Erkelenz	117,37	42 788	21 044	365
246	15 3 57 017	Halberstadt	82,32	42 730	20 510	519
247	08 1 19 020	Feilbach	27,70	42 696	20 880	1 541
248	06 4 38 011	Rodgau	65,04	42 687	21 138	656
249	05 1 62 016	Kaarst	37,40	42 416	20 726	1 134
250	15 3 63 114	Stendal	54,38	42 234	20 501	777
251	09 7 62 000	Kaufbeuren	40,02	42 105	19 826	1 052
252	08 3 17 065	Lahr/ Schwarzwald	69,80	42 080	20 247	603
253	05 3 82 012	Bornheim	82,74	41 915	20 538	507
254	05 7 66 044	Lemgo	100,86	41 671	20 153	413
255	08 1 16 077	Filderstadt	38,54	41 526	20 457	1 077
256	05 7 58 024	Löhne	59,40	41 386	20 003	697
257	14 2 85 250	Riesa	58,21	41 232	19 796	708
258	06 4 34 008	Oberursel (Taunus)	45,37	41 164	19 655	907
259	08 2 15 009	Bruchsal	93,01	41 046	20 121	441
260	09 7 64 000	Memmingen	70,04	40 858	19 594	583
261	03 2 53 020	Wunstorf	125,59	40 715	19 788	324
262	05 1 66 016	Nettetal	83,86	40 704	19 935	485
263	05 3 70 016	Heinsberg	92,18	40 587	19 988	440
264	10 0 45 117	Sankt Ingbert	49,95	40 584	19 427	812
265	08 4 16 036	Rottenburg am Neckar	142,26	40 204	20 209	283
266	05 1 70 020	Kamp-Lintfort	63,14	40 177	19 627	636
267	07 3 13 000	Landau in der Pfalz	82,94	40 117	19 156	484
268	08 1 18 079	Bietigheim-Bissingen	31,29	39 997	19 457	1 278
269	05 3 82 020	Hennef (Sieg)	105,80	39 953	19 670	378
270	03 4 52 001	Aurich	197,25	39 914	19 325	202
271	06 4 38 002	Dreieich	53,33	39 794	19 280	746
272	09 5 61 000	Ansbach	99,82	39 757	18 837	398
273	15 2 61 036	Merseburg	34,57	39 743	19 081	1 150
274	09 1 78 124	Freising	88,60	39 601	19 564	447
275	05 5 54 012	Borken	152,66	39 477	19 480	259
276	01 0 56 039	Pinneberg	21,54	39 286	18 868	1 824
277	16 0 64 046	Münihäusen/Thüringen	86,35	38 900	18 766	450

8 Städte am 31.12.1997

8.1 Fläche, Bevölkerung und Bevölkerungsdichte nach Einwohnergrößenklassen

Lfd. Nr.	Schlüssel- nummer	Stadt	Fläche km 2	Bevölkerung		Ein- wohner je km 2
				insgesamt	männlich	
278	09 3 73 147	Neumarkt i.d. OPf.	79,05	38 863	18 659	492
279	08 1 16 049	Nürtingen	46,88	38 736	18 865	826
280	14 2 87 290	Pirna	36,55	38 673	18 434	1 058
281	10 0 44 115	Saarlouis	43,27	38 585	18 615	892
282	08 2 15 017	Ettlingen	56,67	38 576	18 629	681
283	05 1 70 044	Voerde (Niederrhein)	53,48	38 540	18 937	721
284	08 1 16 033	Kirchheim unter Teck	40,47	38 387	18 613	949
285	05 1 58 024	Mettmann	42,52	38 363	18 438	902
286	05 5 70 008	Beckum	111,37	38 191	18 819	343
287	08 1 19 067	Schorndorf	56,87	38 135	18 550	671
288	06 4 35 019	Maintal	32,40	38 008	18 810	1 173
289	09 5 65 000	Schwabach	40,82	37 944	18 271	930
290	05 5 70 052	Warendorf	176,25	37 821	18 341	215
291	15 3 67 023	Schönebeck (Elbe)	58,34	37 813	18 246	648
292	05 3 82 024	Königswinter	76,19	37 764	18 258	496
293	05 3 70 020	Hückelhoven	61,25	37 701	18 538	616
294	03 2 53 008	Laatzten	34,07	37 691	18 042	1 106
295	14 2 90 130	Freital	37,85	37 652	18 187	995
296	05 5 62 008	Datteln	66,08	37 553	18 353	568
297	06 4 31 002	Bensheim	57,83	37 548	18 390	649
298	09 1 74 115	Dachau	34,85	37 292	17 848	1 070
299	05 3 78 032	Wermelskirchen	74,66	37 185	18 004	498
300	05 9 62 016	Hemer	67,56	36 906	18 077	546
301	05 3 82 060	Siegburg	23,46	36 823	17 690	1 570
302	06 4 36 007	Hofheim am Taunus	57,38	36 752	17 900	641
303	15 1 54 044	Wolfen	17,82	36 664	17 462	2 057
304	03 3 59 010	Buxtehude	76,49	36 396	17 963	476
305	05 5 62 016	Haltern	158,46	36 233	17 883	229
306	05 1 66 012	Kempen	68,81	36 212	17 815	526
307	05 5 54 004	Ahaus	151,22	36 116	18 049	239
308	07 3 20 000	Zweibrücken	70,65	35 885	17 383	508
309	05 7 70 032	Porta Westfalica	105,17	35 860	17 522	341
310	05 3 54 036	Würselen	34,39	35 859	17 218	1 043
311	05 7 66 040	Lage	76,06	35 846	17 216	471
312	08 1 27 076	Schwäbisch Hall	104,24	35 628	16 740	342
313	09 1 79 123	Germering	21,61	35 535	17 041	1 644
314	15 3 69 032	Wernigerode	125,37	35 477	16 865	283
315	15 1 53 006	Bernburg (Saale)	46,81	35 380	16 897	756
316	08 1 16 078	Leinfelden-Echterdingen	29,89	35 350	17 162	1 183
317	03 3 60 025	Uelzen	135,78	35 314	16 625	260
318	06 4 38 009	Neu-Isenburg	24,29	35 309	17 194	1 454
319	05 5 58 012	Coesfeld	141,03	35 271	17 171	250
320	03 3 53 005	Buchholz in der Nordheide	74,63	34 764	16 756	466
321	03 2 53 001	Barsinghausen	102,64	34 715	16 846	338
322	08 3 27 050	Tuttlingen	90,50	34 660	16 677	383
323	15 2 56 100	Zeitz	24,63	34 560	16 182	1 403
324	01 0 61 046	Itzehoe	28,03	34 308	16 477	1 224
325	07 1 34 045	Idar-Oberstein	91,56	34 238	16 493	374
326	05 5 66 008	Emsdetten	71,50	34 228	16 776	479
327	08 1 19 008	Backnang	39,37	34 211	16 995	869
328	05 3 62 040	Wesseling	23,37	34 182	16 788	1 463
329	06 4 38 006	Langen (Hessen)	29,12	34 128	16 646	1 172
330	12 0 67 144	Fürstenwalde/Spree	70,54	34 085	16 677	483
331	05 9 54 008	Ennepetal	57,42	34 081	16 443	594
332	05 9 54 012	Gevelsberg	26,28	33 869	16 314	1 289
333	05 5 66 012	Greven	140,15	33 838	16 589	241
334	15 2 68 035	Weißenfels	24,79	33 830	16 177	1 365
335	03 4 54 041	Papenburg	118,38	33 692	16 542	285
336	08 2 26 085	Sinsheim	126,98	33 616	16 425	265
337	05 5 66 084	Steinfurt	111,43	33 603	16 665	302
338	08 4 17 002	Balingen	90,34	33 549	16 279	371
339	06 5 33 009	Limburg a.d. Lahn	45,16	33 417	16 137	740
340	13 0 53 031	Güstrow	70,84	33 396	16 068	471
341	05 7 62 020	Höxter	157,88	33 316	16 105	211
342	08 3 17 057	Kehl	75,06	33 142	16 115	442
343	03 4 57 013	Leer (Ostfriesland)	70,30	33 109	15 765	471
344	03 2 53 014	Seelze	54,04	33 027	16 248	611
345	06 4 38 001	Dietzenbach	21,67	32 920	16 647	1 519
346	05 1 62 020	Korschenbroich	55,26	32 911	16 119	596
347	03 4 59 019	Georgsmarienhütte	55,44	32 859	15 974	593
348	03 2 56 022	Nienburg (Weser)	64,46	32 837	15 945	509
349	12 0 68 320	Neuruppin	303,43	32 744	15 958	108
350	05 9 58 032	Meschede	218,51	32 740	16 097	150

8 Städte am 31.12.1997

8.1 Fläche, Bevölkerung und Bevölkerungsdichte nach Einwohnergrößenklassen

Lfd. Nr.	Schlüssel- nummer	Stadt	Fläche km 2	Bevölkerung		Ein- wohner je km 2
				insgesamt	männlich	
351	03 4 54 035	Meppen	188,44	32 657	16 027	173
352	05 3 58 024	Jülich	90,41	32 554	16 017	360
353	05 3 82 044	Niederkassel	35,79	32 543	16 126	909
354	06 4 33 008	Mörfelden-Walldorf	44,17	32 282	16 390	731
355	05 1 54 012	Geldern	96,87	32 210	15 938	333
356	03 1 55 011	Northeim	145,51	32 196	15 505	221
357	05 9 70 024	Kreuztal	70,97	32 187	15 817	454
358	06 4 31 013	Lampertheim	72,30	32 111	15 677	444
359	01 0 56 050	Wedel	33,82	31 976	15 343	945
360	09 1 79 121	Fürstenfeldbruck	32,53	31 899	15 600	981
361	08 1 27 014	Crailsheim	109,07	31 774	15 626	291
362	06 4 31 020	Viernheim	48,40	31 722	15 440	655
363	03 4 59 014	Bramsche	183,32	31 699	17 262	173
364	05 1 54 016	Goch	115,27	31 536	15 566	274
365	16 0 73 077	Saalfeld/Saale	44,72	31 489	15 291	704
366	05 9 74 052	Werl	76,34	31 481	15 696	412
367	14 2 80 310	Radebeul	26,06	31 332	15 287	1 202
368	06 6 32 002	Bad Hersfeld	73,81	31 288	14 767	424
369	08 3 36 069	Rheinfelden (Baden)	62,84	31 195	15 345	496
370	09 2 71 119	Deggendorf	77,21	31 194	14 782	404
371	15 1 59 023	Köthen (Anh.)	42,86	31 156	14 874	727
372	10 0 42 113	Merzig	108,79	31 086	15 031	286
373	08 4 26 021	Biberach an der Riß	72,16	30 942	14 850	429
374	03 3 53 040	Winsen (Luhe)	109,60	30 914	15 347	282
375	09 4 74 126	Forchheim	40,05	30 883	14 838	771
376	05 9 78 040	Werne	76,06	30 797	15 013	405
377	05 5 62 036	Waltrop	46,99	30 787	14 970	655
378	05 9 54 024	Schweim	20,50	30 745	14 629	1 500
379	05 5 62 028	Oer-Erkenschwick	38,85	30 698	14 931	790
380	03 3 56 007	Osterholz-Scharmbeck	146,90	30 550	14 947	208
381	15 2 56 062	Naumburg (Saale)	76,03	30 530	14 541	402
382	05 1 70 032	Rheinberg	75,14	30 493	14 880	406
383	14 2 80 240	Meißen	30,90	30 486	14 244	987
384	03 2 53 002	Burgdorf	112,25	30 451	14 673	271
385	01 0 58 135	Rendsburg	25,11	30 337	14 559	1 208
386	14 2 84 470	Weißwasser/O.L.	63,65	30 300	15 017	476
387	03 3 61 001	Achim	68,00	30 001	14 743	441
388	08 1 16 080	Ostfildern	22,81	29 998	14 667	1 315
389	05 3 82 028	Lohmar	65,52	29 997	14 867	458
390	06 4 40 002	Bad Nauheim	32,55	29 862	13 841	917
391	03 2 53 016	Springe	159,79	29 830	14 319	187
392	05 9 58 044	Sundern (Sauerland)	192,85	29 766	14 894	154
393	08 1 18 046	Kornwestheim	14,65	29 670	14 868	2 025
394	05 9 54 032	Wetter (Ruhr)	31,46	29 659	14 477	943
395	12 0 65 256	Oranienburg	45,78	29 641	14 426	647
396	07 1 37 003	Andernach	53,23	29 563	14 359	555
397	08 2 16 015	Gaggenau	65,05	29 529	14 369	454
398	05 1 66 028	Tönisvorst	44,33	29 464	14 358	665
399	05 1 58 008	Haan	24,22	29 422	14 083	1 215
400	08 1 15 021	Herrenberg	65,71	29 342	14 437	447
401	05 9 62 052	Plettenberg	96,28	29 269	14 413	304
402	03 1 55 004	Einbeck	165,84	29 214	14 137	176
403	05 1 58 012	Heiligenhaus	27,47	29 182	14 342	1 062
404	05 9 74 044	Warstein	157,90	29 160	14 447	185
405	05 1 54 008	Emmerich	80,16	29 121	14 157	363
406	09 1 77 117	Erding	54,63	29 053	14 100	532
407	03 4 61 007	Nordenham	87,36	28 989	14 110	332
408	05 5 70 028	Delde	102,67	28 986	14 259	282
409	15 3 52 002	Aschersleben	52,99	28 949	13 882	546
410	09 7 71 130	Friedberg	80,88	28 789	14 162	356
411	01 0 62 001	Ahrensburg	35,30	28 760	13 667	815
412	01 0 53 032	Geesthacht	33,18	28 711	13 953	865
413	03 4 53 004	Cloppenburg	70,61	28 548	13 915	404
414	16 0 73 076	Rudolstadt	55,39	28 521	13 628	515
415	03 2 57 031	Rinteln	109,03	28 511	13 893	261
416	14 2 86 470	Zittau	20,13	28 508	13 394	1 416
417	08 3 35 063	Radolfzell am Bodensee	58,58	28 480	13 807	486
418	09 4 77 128	Kulmbach	92,76	28 375	13 402	306
419	05 7 74 020	Delbrück	157,05	28 347	14 349	180
420	08 3 36 091	Weil am Rhein	19,47	28 263	13 715	1 452
421	06 4 39 015	Taunusstein	67,03	28 213	13 886	421
422	05 1 70 028	Neukirchen-Vluyn	43,47	28 180	13 630	648
423	08 1 17 024	Geislingen an der Steige	75,83	28 119	13 664	371

8 Städte am 31.12.1997

8.1 Fläche, Bevölkerung und Bevölkerungsdichte nach Einwohnergrößenklassen

Lfd. Nr.	Schlüssel- nummer				Stadt	Fläche km 2	Bevölkerung		Ein- wohner je km 2
							insgesamt	männlich	
424	12	0	63	252	Rathenow	45,72	28 099	13 569	615
425	16	0	76	022	Greiz	53,89	27 992	13 204	519
426	16	0	70	029	Ilmenau	62,66	27 990	13 647	447
427	14	1	73	070	Glauchau	51,31	27 935	13 268	544
428	08	2	16	007	Bühl	73,21	27 838	13 591	380
429	15	2	66	041	Sangerhausen	34,28	27 798	13 337	811
430	12	0	71	160	Guben	43,76	27 789	13 265	635
431	05	9	66	020	Lennestadt	135,04	27 636	13 798	205
432	09	3	76	161	Schwandorf	123,76	27 592	13 577	223
433	09	1	85	149	Neuburg a.d. Donau	81,35	27 573	13 509	339
434	06	6	33	003	Baunatal	38,27	27 520	13 466	719
435	06	4	40	003	Bad Vilbel	25,65	27 490	13 252	1 072
436	10	0	46	117	Sankt Wendel	113,53	27 398	13 333	241
437	12	0	63	080	Falkensee	43,25	27 393	13 374	633
438	05	3	70	040	Wegberg	84,33	27 302	13 523	324
439	05	9	58	012	Brilon	228,98	27 245	13 367	119
440	14	3	74	060	Delitzsch	59,55	27 235	13 220	457
441	05	7	54	032	Rietberg	110,37	27 182	13 626	246
442	05	3	70	012	Geilenkirchen	83,37	27 159	13 330	326
443	16	0	71	001	Apolda	46,15	27 135	12 860	588
444	12	0	66	304	Senftenberg	77,97	27 109	12 947	348
445	05	7	70	008	Espelkamp	83,90	27 100	13 222	323
446	03	3	61	012	Verden (Aller)	71,58	26 997	13 009	377
447	08	1	18	073	Vaihingen an der Enz	73,41	26 963	13 442	367
448	09	5	73	134	Zirndorf	28,78	26 943	13 785	936
449	05	1	70	012	Hamminkeln	164,37	26 836	13 422	163
450	08	1	25	065	Neckarsulm	24,94	26 836	13 518	1 076
451	05	9	58	040	Schmallenberg	302,94	26 704	13 235	88
452	08	1	19	085	Winnenden	28,04	26 688	13 259	952
453	07	1	31	007	Bad Neuenahr-Ahrweiler	63,40	26 668	12 435	421
454	06	4	36	008	Kelkheim (Taunus)	30,75	26 631	13 026	866
455	03	1	54	010	Helmstedt	46,96	26 620	12 631	567
456	12	0	64	472	Strausberg	67,87	26 616	13 124	392
457	05	7	70	028	Petershagen	211,91	26 602	13 186	126
458	05	9	78	032	Selm	60,41	26 595	13 142	440
459	05	3	78	016	Leichlingen (Rheinland)	37,33	26 529	12 779	711
460	03	1	56	011	Osterode am Harz	102,46	26 489	12 783	259
461	08	2	15	007	Bretten	71,12	26 357	12 981	371
462	05	3	54	008	Baesweiler	27,83	26 356	13 035	947
463	01	0	59	075	Schleswig	24,31	26 350	12 292	1 084
464	05	1	54	032	Kevelaer	100,53	26 332	13 014	262
465	03	4	60	009	Vechta	87,79	26 280	12 936	299
466	06	4	40	008	Friedberg (Hessen)	50,17	26 255	12 937	523
467	05	9	54	020	Herdecke	22,40	26 148	12 520	1 167
468	03	1	52	016	Hann. Münden	121,16	26 062	12 387	215
469	16	0	70	004	Arnstadt	48,61	26 023	12 420	535
470	06	4	38	008	Mühlheim am Main	20,67	25 935	12 762	1 255
471	05	3	74	048	Wiehl	53,27	25 862	12 461	485
472	05	9	54	028	Sprockhövel	47,78	25 823	12 587	540
473	06	4	38	012	Rödermark	29,99	25 815	12 838	861
474	09	7	72	163	Königsbrunn	18,39	25 757	12 735	1 401
475	08	4	36	081	Wangen im Allgäu	101,28	25 753	12 420	254
476	08	2	36	040	Mühlacker	54,32	25 576	12 627	471
477	05	3	82	048	Rheinbach	69,75	25 410	12 606	364
478	12	0	71	076	Forst (Lausitz)	109,87	25 403	12 394	231
479	09	5	74	138	Lauf a.d. Pegnitz	59,83	25 384	12 155	424
480	08	2	26	041	Leimen	20,64	25 372	12 494	1 229
481	08	2	26	098	Wiesloch	30,26	25 339	12 503	837
482	06	4	31	011	Heppenheim (Bergstraße)	52,14	25 307	12 258	485
483	14	2	80	040	Coswig	25,85	25 260	12 087	977
484	08	2	25	058	Mosbach	62,23	25 247	12 368	406
485	15	3	64	016	Quedlinburg	78,16	25 187	11 987	322
486	08	1	19	091	Weinstadt	31,73	25 154	12 384	793
487	16	0	72	018	Sonneberg	45,44	25 151	11 971	553
488	08	3	25	049	Rottweil	71,76	25 135	12 013	350
489	05	3	66	028	Mechernich	136,31	25 126	12 448	184
490	05	3	82	032	Meckenheim	34,80	25 105	12 368	721
491	06	5	32	006	Dillenburg	83,88	25 080	12 248	299
492	08	3	16	011	Emmendingen	33,79	25 051	12 001	741
493	05	7	70	020	Lübbecke	64,94	25 000	11 837	385
494	08	2	37	040	Horb am Neckar	119,81	24 971	12 446	208
495	09	1	81	130	Landsberg a. Lech	57,88	24 925	12 676	431
496	05	9	66	024	Olpe	85,88	24 901	12 198	290

8 Städte am 31.12.1997

8.1 Fläche, Bevölkerung und Bevölkerungsdichte nach Einwohnergrößenklassen

Lfd. Nr.	Schlüssel-				Stadt	Fläche km 2	Bevölkerung		Ein- wohner je km 2
	nummer						insgesamt	männlich	
497	07	3	39	005	Bingen am Rhein	37,73	24 803	11 909	657
498	06	4	36	005	Hattersheim am Main	15,82	24 774	12 173	1 566
499	05	3	82	008	Bad Honnef	48,30	24 768	11 532	513
500	06	4	32	018	Pfungstadt	42,53	24 756	12 130	582
501	05	3	74	036	Radevormwald	53,77	24 722	11 918	460
502	01	0	62	060	Reinbek	31,23	24 702	11 836	791
503	03	4	52	019	Norden	106,32	24 683	11 679	232
504	06	4	38	010	Obertshausen	13,62	24 655	12 146	1 810
505	08	4	25	033	Ehingen (Donau)	178,37	24 641	12 190	138
506	03	4	55	026	Varel	113,53	24 624	11 980	217
507	09	1	83	148	Waldkraiburg	21,55	24 620	11 785	1 142
508	06	4	40	005	Butzbach	106,60	24 574	12 212	231
509	07	3	39	030	Ingelheim am Rhein	49,87	24 526	12 071	492
510	06	6	35	015	Korbach	123,97	24 491	11 809	198
511	08	1	36	019	Ellwangen (Jagst)	127,45	24 474	11 997	192
512	06	4	34	002	Friedrichsdorf	30,16	24 397	12 146	809
513	14	3	75	030	Döbeln	32,69	24 396	11 475	746
514	08	1	28	131	Wertheim	138,63	24 376	11 998	176
515	13	0	55	050	Neustrelitz	138,14	24 363	11 694	176
516	09	5	76	143	Roth	96,25	24 340	11 982	253
517	05	7	62	036	Warburg	168,70	24 261	11 976	144
518	15	3	58	005	Burg	85,07	24 248	11 791	285
519	05	3	70	028	Übach-Palenberg	25,98	24 099	11 953	928
520	12	0	65	136	Hennigsdorf	24,56	23 955	11 637	975
521	14	1	78	510	Reichenbach/Vogtl.	23,20	23 949	11 280	1 032
522	09	7	76	116	Lindau (Bodensee)	33,18	23 909	11 221	721
523	03	2	57	035	Stadthagen	60,27	23 885	11 359	396
524	05	3	62	004	Bedburg	80,38	23 885	12 130	297
525	05	9	66	004	Attendorn	97,86	23 863	11 843	244
526	03	3	58	022	Walsrode	270,66	23 860	11 554	88
527	16	0	65	067	Sondershausen	114,35	23 860	11 526	209
528	10	0	44	112	Lebach	64,15	23 840	12 751	372
529	12	0	70	424	Wittenberge	50,43	23 833	11 380	473
530	08	1	18	011	Ditzingen	30,42	23 694	11 755	779
531	06	4	32	023	Weiterstadt	34,40	23 577	11 748	685
532	08	4	36	082	Weingarten	12,17	23 566	11 623	1 936
533	06	4	32	008	Griesheim	21,41	23 541	11 647	1 100
534	14	1	93	020	Crimmitschau	55,11	23 420	11 062	425
535	05	9	62	004	Altena	44,30	23 411	11 334	528
536	16	0	68	051	Sömmerda	80,70	23 403	11 391	290
537	12	0	72	232	Luckenwalde	46,72	23 383	11 071	500
538	08	2	35	085	Calw	59,88	23 366	11 539	390
539	01	0	62	004	Bad Oldesloe	52,59	23 365	11 248	444
540	03	4	60	006	Lohne (Oldenburg)	90,77	23 355	11 586	257
541	03	2	51	041	Syke	127,80	23 340	11 432	183
542	08	2	37	028	Freudenstadt	87,59	23 340	10 816	266
543	03	1	52	007	Duderstadt	95,61	23 335	11 436	244
544	12	0	71	372	Spremberg	113,36	23 315	11 462	206
545	14	1	93	490	Werdau	36,11	23 258	10 996	644
546	10	0	45	112	Blieskastel	109,99	23 250	11 369	211
547	03	2	53	013	Ronnenberg	37,72	23 242	11 338	616
548	14	1	71	010	Annaberg-Buchholz	17,83	23 177	10 894	1 300
549	03	1	53	002	Bad Harzburg	65,42	23 143	10 494	354
550	06	4	33	006	Groß-Gerau	54,47	23 111	11 274	424
551	12	0	60	020	Bernau	55,17	23 008	11 144	417
552	09	5	72	132	Herzogenaurach	47,63	22 981	11 422	482
553	05	7	54	016	Harsewinkel	100,45	22 956	11 523	229
554	05	9	58	024	Marsberg	182,01	22 946	11 471	126
555	01	0	58	043	Eckernförde	17,97	22 920	11 258	1 275
556	08	3	17	001	Achern	65,25	22 816	10 998	350
557	05	9	78	012	Fröndenberg	56,21	22 808	11 322	406
558	05	3	74	052	Wipperfürth	118,16	22 800	11 131	193
559	03	2	52	003	Bad Pyrmont	61,97	22 733	10 012	367
560	05	7	74	036	Salzkotten	109,49	22 705	11 008	207
561	12	0	72	240	Ludwigsfelde	89,56	22 634	11 187	253
562	03	1	53	012	Seesen	102,03	22 546	10 882	221
563	08	2	35	046	Nagold	63,09	22 475	10 909	356
564	16	0	66	042	Meiningen	41,38	22 454	10 762	543
565	09	1	73	126	Geretsried	24,66	22 451	11 038	910
566	08	1	28	007	Bad Mergentheim	129,97	22 413	10 421	172
567	05	1	58	036	Wülfrath	32,23	22 399	10 923	695
568	06	6	36	003	Eschwege	63,27	22 395	10 554	354
569	15	2	60	017	Eisleben	39,55	22 384	10 625	566

8 Städte am 31.12.1997

8.1 Fläche, Bevölkerung und Bevölkerungsdichte nach Einwohnergrößenklassen

Lfd. Nr.	Schlüssel-				Stadt	Fläche km 2	Bevölkerung		Ein- wohner je km 2
	nummer						insgesamt	männlich	
570	03	2	54	002	Alfeld (Leine)	72,86	22 307	10 640	306
571	14	3	79	450	Markkleeberg	31,36	22 264	10 751	710
572	06	4	39	008	Idstein	79,70	22 252	11 070	279
573	05	5	58	024	Lüdinghausen	140,20	22 188	10 749	158
574	05	9	62	060	Werdohl	33,36	22 122	10 828	663
575	05	7	74	016	Büren	170,98	22 102	11 230	129
576	08	3	37	126	Waldshut-Tiengen	77,98	22 074	10 582	283
577	08	2	26	084	Schwetzingen	21,62	22 056	10 742	1 020
578	13	0	56	072	Waren (Müritz)	158,40	22 034	10 678	139
579	12	0	66	176	Lauchhammer	88,42	22 022	10 821	249
580	05	5	66	040	Lengerich	90,71	21 995	10 717	242
581	15	3	52	035	Staßfurt	21,46	21 960	10 562	1 023
582	03	2	55	023	Holzminde	88,25	21 956	10 437	249
583	05	9	62	036	Meinerzhagen	115,17	21 936	10 921	190
584	03	4	54	018	Haren (Ems)	208,63	21 864	11 031	105
585	09	6	72	114	Bad Kissingen	59,13	21 832	9 714	369
586	08	4	36	055	Leutkirch im Allgäu	174,95	21 803	10 819	125
587	09	1	86	143	Pfaffenhofen a.d. Ilm	92,41	21 766	10 571	236
588	10	0	44	111	Dillingen/ Saar	22,07	21 743	10 462	985
589	09	7	72	184	Neusäß	25,05	21 742	10 421	868
590	08	1	26	066	Öhringen	67,79	21 710	10 636	320
591	06	5	34	018	Stadtallendorf	78,29	21 657	10 750	277
592	09	1	89	154	Traunreut	45,05	21 595	10 419	479
593	06	4	35	010	Geinhausen	45,21	21 580	10 378	477
594	06	5	32	012	Herborn	63,82	21 549	10 454	338
595	01	0	54	056	Husum	17,58	21 540	10 290	1 225
596	09	7	75	152	Senden	25,17	21 516	10 590	855
597	03	3	57	039	Rotenburg (Wümme)	99,00	21 468	10 415	217
598	09	4	78	139	Lichtenfels	122,27	21 458	10 425	175
599	08	4	15	050	Metzingen	34,61	21 456	10 384	620
600	03	3	58	021	Soltau	203,22	21 383	10 314	105
601	09	7	80	139	Sonthofen	46,62	21 357	10 041	458
602	15	3	62	047	Haldensleben	137,66	21 347	10 214	155
603	12	0	62	140	Finsterwalde	76,78	21 343	10 237	278
604	09	6	75	141	Kitzingen	46,96	21 338	10 001	454
605	12	0	73	452	Prenzlau	77,77	21 322	10 435	274
606	09	1	88	139	Starnberg	61,77	21 307	9 906	345
607	03	4	62	019	Wittmund	210,13	21 217	10 447	101
608	06	4	32	010	Groß-Umstadt	86,80	21 162	10 514	244
609	05	5	54	068	Vreden	135,71	21 159	10 844	156
610	05	9	70	004	Bad Berleburg	275,24	21 156	10 363	77
611	03	4	51	007	Westerstede	179,25	21 141	10 336	118
612	14	3	79	100	Borna	35,76	20 928	10 025	585
613	06	4	40	012	Karben	43,96	20 920	10 510	476
614	10	0	41	515	Püttlingen	23,94	20 920	10 033	874
615	14	1	73	140	Limbach-Oberfrohna	15,79	20 918	9 629	1 325
616	01	0	51	044	Heide	31,92	20 903	9 981	655
617	15	3	70	097	Salzwedel	59,70	20 881	9 996	350
618	08	3	26	012	Donaueschingen	104,63	20 868	10 231	199
619	09	3	71	151	Sulzbach-Rosenberg	53,17	20 865	10 125	392
620	13	0	60	056	Parchim	106,62	20 778	10 039	195
621	03	2	57	009	Bückeburg	68,85	20 754	9 879	301
622	05	1	54	044	Rees	109,64	20 752	10 517	189
623	06	4	40	004	Büdingen	122,90	20 737	10 280	169
624	05	3	74	004	Bergneustadt	37,86	20 728	10 187	547
625	05	5	70	020	Ennigerloh	125,11	20 608	10 251	165
626	05	7	58	036	Vlotho	76,92	20 575	9 910	267
627	16	0	64	003	Bad Langensalza	123,11	20 441	9 862	166
628	14	1	78	030	Auerbach/Vogtl.	24,76	20 425	9 556	825
629	14	1	91	040	Aue	20,95	20 425	9 679	975
630	09	1	90	157	Weilheim 1. OB	55,47	20 352	9 954	367
631	08	4	35	059	Überlingen	58,67	20 322	9 329	346
632	06	5	32	011	Haiger	106,68	20 287	10 073	190
633	06	4	36	001	Bad Soden am Taunus	12,45	20 255	9 656	1 627
634	07	3	34	007	Germersheim	21,39	20 224	9 809	945
635	08	1	35	016	Giengen an der Brenz	44,06	20 212	9 888	459
636	03	2	52	007	Hessisch Oldendorf	120,35	20 132	9 820	167
637	01	0	55	004	Bad Schwartau	18,40	20 096	9 406	1 092
638	06	4	35	006	Bruchköbel	29,68	20 053	9 832	676
zusammen						33 517,07	13 753 622	6 679 942	410

8 Städte am 31.12.1997

8.1 Fläche, Bevölkerung und Bevölkerungsdichte nach Einwohnergrößenklassen

Lfd. Nr.	Schlüssel- nummer	Stadt	Fläche km 2	Bevölkerung		Ein- wohner je km 2
				insgesamt	männlich	
510 Städte mit 10 000 bis unter 20 000 Einwohnern						
639	05 7 54 048	Versmold	84,81	19 968	9 855	235
640	05 7 54 012	Halle (Westf.)	69,29	19 888	9 596	287
641	05 1 70 052	Xanten	72,39	19 868	9 654	274
642	07 1 37 068	Mayen	58,04	19 857	9 720	342
643	09 7 74 135	Günzburg	55,40	19 731	9 609	356
644	14 3 89 320	Torgau	40,16	19 668	9 611	490
645	08 3 16 056	Waldkirch	48,47	19 618	9 360	405
646	09 7 79 194	Nördlingen	68,11	19 616	9 441	288
647	05 9 74 020	Geseke	97,42	19 605	9 733	201
648	08 1 17 019	Eislingen/ Fils	16,40	19 598	9 633	1 195
649	05 5 54 056	Stadtlohn	79,06	19 594	9 718	248
650	05 7 58 008	Enger	41,21	19 569	9 543	475
651	09 7 71 113	Aichach	92,98	19 553	9 544	210
652	08 2 26 032	Hockenheim	34,85	19 547	9 700	561
653	14 3 74 090	Eilenburg	46,84	19 539	9 526	417
654	08 2 15 106	Waghäusel	42,84	19 531	9 607	456
655	09 7 72 147	Gersthofen	33,97	19 502	9 538	574
656	01 0 56 041	Quickborn	43,21	19 440	9 400	450
657	10 0 41 518	Sulzbach/ Saar	16,13	19 417	9 298	1 204
658	14 1 73 160	Meerane	19,77	19 390	9 107	981
659	10 0 45 111	Bexbach	31,08	19 381	9 432	624
660	03 4 53 007	Friesoythe	247,01	19 374	9 668	78
661	05 7 62 004	Bad Driburg	115,07	19 360	9 260	168
662	06 6 34 022	Schwalmtstadt	84,74	19 335	9 645	228
663	08 3 17 089	Oberkirch	69,14	19 303	9 481	279
664	03 2 52 002	Bad Münder am Deister	107,68	19 287	9 421	179
665	15 2 60 033	Hettstedt	19,82	19 253	9 260	971
666	08 3 25 053	Schramberg	45,69	19 194	9 309	420
667	08 4 17 031	Hechingen	66,44	19 169	9 278	289
668	16 0 66 063	Schmalkalden, Kurort	72,06	19 166	9 301	266
669	06 4 36 003	Eschborn	12,13	19 158	9 315	1 579
670	09 4 79 152	Selb	62,37	19 122	8 953	307
671	05 3 66 044	Zülpich	101,08	19 084	9 346	189
672	03 3 57 008	Bremervörde	150,17	19 062	9 414	127
673	08 1 25 026	Eppingen	88,59	19 017	9 321	215
674	07 3 38 025	Schifferstadt	28,04	18 955	9 449	676
675	14 3 83 120	Grimma	51,05	18 946	9 086	371
676	08 1 25 006	Bad Rappenau	73,55	18 929	9 169	257
677	07 1 41 075	Lahnstein	36,85	18 927	9 115	514
678	06 6 35 011	Frankenberg (Eder)	124,87	18 915	9 346	151
679	09 4 79 136	Marktredwitz	49,53	18 883	8 787	381
680	05 3 74 044	Waldbröl	63,01	18 867	9 112	299
681	08 4 16 025	Mössingen	50,05	18 858	9 228	377
682	06 4 38 013	Seligenstadt	30,84	18 827	9 329	610
683	05 7 66 032	Horn-Bad Meinberg	90,16	18 813	9 093	209
684	06 4 35 021	Nidderau	46,73	18 777	9 292	402
685	05 3 78 008	Burscheid	27,38	18 734	9 277	684
686	05 5 70 044	Teigte	90,27	18 728	9 084	207
687	08 1 15 050	Weil der Stadt	43,17	18 671	9 281	432
688	08 4 36 009	Bad Waldsee	108,53	18 663	8 881	172
689	05 5 66 068	Ochtrup	105,54	18 523	9 185	176
690	07 3 32 002	Bad Dürkheim	102,65	18 474	8 751	180
691	01 0 53 090	Mölin	25,05	18 457	8 688	737
692	06 4 40 016	Nidda	118,34	18 395	9 066	155
693	08 3 36 081	Schopfheim	68,01	18 367	8 832	270
694	06 4 38 005	Heusenstamm	19,03	18 342	9 019	964
695	09 4 76 145	Kronach	66,93	18 335	8 771	274
696	05 5 66 016	Hörstel	107,38	18 317	9 135	171
697	08 2 25 014	Buchen (Odenwald)	138,99	18 311	9 032	132
698	08 1 18 019	Gerlingen	17,00	18 280	9 076	1 075
699	09 2 79 112	Dingolfing	44,03	18 259	9 141	415
700	05 9 70 016	Freudenberg	54,48	18 227	8 959	335
701	09 7 77 151	Marktobersdorf	95,25	18 227	8 862	191
702	09 6 71 111	Alzenau i. UFr.	59,33	18 223	9 104	307
703	08 4 26 070	Laupheim	61,78	18 190	8 987	294
704	14 1 91 300	Schwarzenberg/Erzgeb.	19,44	18 170	8 610	935
705	16 0 63 003	Bad Salzungen	39,06	18 128	8 723	464
706	06 6 35 003	Bad Wildungen	120,08	18 104	8 447	151
707	01 0 56 049	Uetersen	11,07	18 101	8 789	1 635
708	05 5 54 048	Rhede	78,65	18 097	9 135	230

8 Städte am 31.12.1997

8.1 Fläche, Bevölkerung und Bevölkerungsdichte nach Einwohnergrößenklassen

Lfd. Nr.	Schlüssel- nummer	Stadt	Fläche km 2	Bevölkerung		Ein- wohner je km 2
				insgesamt	männlich	
709	03 3 58 016	Munster	193,42	18 059	9 731	93
710	07 3 31 003	Alzey	35,22	18 046	8 771	512
711	14 2 87 140	Heidenau	11,07	18 027	8 761	1 628
712	05 3 66 004	Bad Münstereifel	150,84	18 004	8 810	119
713	14 3 89 240	Oschatz	55,30	17 946	8 680	325
714	09 1 71 112	Burghausen	18,56	17 929	8 652	966
715	06 5 35 001	Alsfeld	129,69	17 924	8 707	138
716	12 0 66 196	Lübbenau/Spreewald	36,21	17 919	8 823	495
717	05 9 62 028	Kierspe	71,62	17 917	8 910	250
718	09 7 79 131	Donauwörth	77,00	17 902	8 698	232
719	09 5 77 177	Weißenburg i. Bay.	97,55	17 893	8 551	183
720	09 7 73 125	Dillingen a.d. Donau	75,59	17 875	8 581	236
721	06 4 36 004	Flörsheim am Main	22,95	17 872	8 745	779
722	14 2 85 100	Großenhain	37,79	17 870	8 528	473
723	09 1 89 155	Traunstein	48,48	17 840	8 108	368
724	03 2 54 028	Sarstedt	42,96	17 834	8 733	415
725	06 4 34 006	Kronberg im Taunus	18,62	17 775	8 092	955
726	06 6 33 026	Vellmar	13,97	17 767	8 627	1 272
727	05 7 62 016	Brakel	173,72	17 739	8 835	102
728	08 4 15 059	Pfullingen	30,13	17 733	8 493	589
729	06 4 32 019	Reinheim	27,70	17 703	8 768	639
730	05 7 66 056	Oerlinghausen	32,70	17 655	8 617	540
731	14 1 91 280	Schneeberg	18,21	17 615	8 397	967
732	03 3 58 019	Schneverdingen	234,59	17 613	8 676	75
733	12 0 61 260	Königs Wusterhausen	15,85	17 547	8 395	1 107
734	07 3 34 501	Wörth am Rhein	131,63	17 495	8 730	133
735	03 3 52 030	Langen	121,64	17 481	8 578	144
736	05 7 66 016	Blomberg	99,11	17 481	8 603	176
737	13 0 57 074	Ribnitz-Damgarten	121,58	17 466	8 363	144
738	15 3 69 005	Blankenburg (Harz)	45,27	17 466	8 442	386
739	07 2 31 134	Wittlich	49,65	17 446	8 423	351
740	05 9 62 012	Halver	77,37	17 427	8 483	225
741	09 3 72 116	Cham	80,68	17 333	8 352	215
742	08 4 37 100	Saulgau	97,34	17 330	8 297	178
743	08 1 18 080	Kornthal-Münchingen	20,71	17 289	8 436	835
744	07 2 35 068	Konz	44,54	17 217	8 418	387
745	10 0 42 116	Wadern	110,97	17 181	8 342	155
746	08 1 25 005	Bad Friedrichshall	24,70	17 160	8 497	695
747	06 5 31 014	Pohlheim	38,00	17 123	8 395	451
748	01 0 60 044	Kaltenkirchen	23,07	17 116	8 432	742
749	16 0 61 045	Heilbad Heiligenstadt	61,57	17 113	8 308	278
750	01 0 56 044	Schnefeld	9,99	17 097	8 390	1 711
751	07 1 31 077	Sinzig	41,00	17 092	8 252	417
752	08 4 35 057	Tettnang	71,22	17 084	8 546	240
753	01 0 55 012	Eutin	41,40	17 031	7 935	411
754	09 1 83 128	Mühldorf a. Inn	29,42	17 028	8 153	579
755	08 1 18 076	Sachsenheim	57,91	16 949	8 415	293
756	15 1 51 067	Zerbst	39,07	16 885	8 047	432
757	09 5 73 122	Oberasbach	12,11	16 877	8 127	1 394
758	08 3 15 074	Mühlheim	57,91	16 858	7 901	291
759	09 4 73 151	Neustadt b. Coburg	61,90	16 844	8 225	272
760	06 4 37 011	Michelstadt	86,99	16 839	8 248	194
761	03 1 55 012	Uslar	113,40	16 828	8 155	148
762	06 4 39 003	Eltville am Rhein	46,77	16 813	8 169	359
763	06 6 33 013	Hofgeismar	86,39	16 804	7 980	195
764	15 1 54 002	Bitterfeld	27,83	16 803	7 862	604
765	07 1 37 203	Bendorf	24,07	16 794	8 246	698
766	06 6 35 002	Bad Arolsen	126,36	16 773	8 140	133
767	03 1 54 013	Königslutter am Elm	130,57	16 770	8 075	128
768	08 4 37 104	Sigmaringen	92,85	16 728	8 427	180
769	09 1 87 150	Kolbemoor	19,70	16 720	8 042	849
770	09 1 73 112	Bad Tölz	30,81	16 682	7 755	541
771	14 2 92 210	Kamenz	20,16	16 678	8 016	827
772	13 0 61 004	Bergen auf Rügen	41,78	16 657	8 066	399
773	06 4 35 025	Schlüchtern	113,29	16 639	8 208	147
774	09 5 77 136	Gunzenhausen	82,73	16 630	7 836	201
775	14 3 83 340	Wurzen	23,53	16 624	7 805	707
776	06 6 36 016	Witzenhausen	126,69	16 598	8 151	131
777	05 9 70 020	Hilchenbach	80,85	16 585	8 197	205
778	03 4 61 002	Brake (Unterweser)	38,17	16 568	8 097	434
779	09 2 75 154	Vilshofen	86,38	16 546	8 024	192
780	08 1 15 041	Rennningen	31,13	16 542	8 138	531
781	14 1 82 280	Mittweida	32,06	16 489	7 890	514

8 Städte am 31.12.1997

8.1 Fläche, Bevölkerung und Bevölkerungsdichte nach Einwohnergrößenklassen

Lfd. Nr.	Schlüssel- nummer	Stadt	Fläche km 2	Bevölkerung		Ein- wohner je km 2
				insgesamt	männlich	
782	13 0 59 002	Anklam	41,29	16 429	8 015	398
783	03 4 58 014	Wildeshausen	89,48	16 426	8 013	184
784	09 1 72 114	Bad Reichenhall	39,44	16 417	7 138	416
785	08 3 35 079	Stockach	69,74	16 384	7 888	235
786	05 5 54 016	Gescher	80,78	16 382	8 204	203
787	09 1 78 143	Moosburg a.d. Isar	43,83	16 373	8 105	374
788	05 9 58 036	Olsberg	117,90	16 368	8 210	139
789	06 5 34 011	Kirchhain	90,92	16 367	8 136	180
790	09 1 73 147	Wolftratshausen	9,14	16 360	7 915	1 790
791	07 1 31 070	Remagen	33,16	16 354	7 927	493
792	07 1 40 501	Boppard	75,13	16 339	7 835	217
793	06 4 32 002	Babenhausen	66,87	16 322	8 170	244
794	03 2 51 012	Diepholz	104,44	16 321	7 937	156
795	14 2 86 230	Löbtau	37,05	16 302	7 951	440
796	09 7 72 125	Bobingen	50,34	16 288	7 945	324
797	09 6 77 155	Lohr a. Main	90,44	16 178	7 990	179
798	01 0 62 018	Glinde	11,22	16 142	7 908	1 439
799	09 1 87 117	Bad Aibling	41,55	16 098	7 656	387
800	05 3 74 016	Hückeswagen	50,46	16 084	7 725	319
801	08 1 17 018	Ebersbach an der Fils	26,27	16 072	7 961	612
802	14 1 82 120	Frankenberg	47,75	16 072	7 798	337
803	03 1 53 004	Clausthal-Zellerfeld	33,96	16 051	9 021	473
804	08 3 37 096	Bad Säckingen	25,34	16 026	7 524	632
805	12 0 69 616	Teltow	21,53	16 021	7 916	744
806	06 4 36 006	Hochheim am Main	19,43	16 018	7 735	824
807	01 0 60 005	Bad Segeberg	18,88	15 888	7 376	842
808	03 1 56 009	Herzberg am Harz	71,88	15 880	7 660	221
809	01 0 55 032	Neustadt in Holstein	19,74	15 815	8 010	801
810	08 2 26 013	Eberbach	81,16	15 757	7 490	194
811	09 2 73 137	Kelheim	76,79	15 748	7 725	205
812	05 7 62 008	Beverungen	97,85	15 733	7 651	161
813	06 6 32 003	Bebra	93,63	15 733	7 702	168
814	10 0 43 115	Ottweiler	45,51	15 712	7 622	345
815	09 6 73 114	Bad Neustadt a.d. Saale	36,95	15 711	7 499	425
816	09 1 85 158	Schrobenhausen	75,23	15 697	7 603	209
817	08 1 16 071	Wendlingen am Neckar	12,15	15 694	7 720	1 292
818	05 7 58 032	Spenge	40,24	15 670	7 611	389
819	06 6 31 015	Hünfeld	119,75	15 668	7 749	131
820	15 3 55 040	Oschersleben (Bode)	48,85	15 573	7 465	319
821	06 4 32 016	Ober-Ramstadt	41,88	15 525	7 724	371
822	05 9 70 028	Bad Laasphe	135,76	15 496	7 621	114
823	06 4 31 005	Bürrstadt	34,46	15 486	7 633	449
824	14 2 92 445	Radeberg	19,11	15 458	7 469	809
825	03 2 51 007	Bassum	168,55	15 432	7 683	92
826	06 4 34 005	Königstein im Taunus	25,07	15 423	7 388	615
827	08 1 28 139	Lauda-Königshofen	94,49	15 414	7 675	163
828	06 6 34 009	Homburg (Efze)	99,98	15 386	7 500	154
829	05 9 74 016	Erwitte	89,29	15 366	7 626	172
830	09 1 90 141	Penzberg	25,72	15 310	7 400	595
831	01 0 57 062	Preetz	14,40	15 302	7 192	1 063
832	09 6 77 148	Karlstadt	97,96	15 291	7 539	156
833	05 3 70 036	Wassenberg	42,41	15 283	7 669	360
834	16 0 61 064	Leinefelde	18,58	15 280	7 529	822
835	05 7 70 040	Rahden	137,63	15 150	7 434	110
836	05 9 58 048	Winterberg	147,86	15 149	7 340	102
837	03 4 57 021	Weener	81,39	15 146	7 486	186
838	03 4 60 002	Damme	104,45	15 125	7 502	145
839	09 1 72 118	Freilassing	14,79	15 080	7 143	1 020
840	09 7 75 129	Illertissen	36,30	15 068	7 356	415
841	06 6 32 018	Rotenburg a.d. Fulda	79,84	15 063	7 283	189
842	12 0 61 316	Lübben/Spreewald	118,93	15 054	7 432	127
843	16 0 76 087	Zeulenroda	48,84	14 959	7 168	306
844	13 0 59 101	Wolgast	19,20	14 942	7 313	778
845	05 1 54 052	Straelen	74,07	14 933	7 385	202
846	14 1 73 100	Hohenstein-Ernstthal	8,31	14 912	7 065	1 794
847	15 3 64 023	Thale	29,23	14 898	7 140	510
848	09 1 84 119	Garching b. München	28,16	14 869	7 911	528
849	16 0 75 085	Pößneck	24,45	14 854	7 018	608
850	05 7 74 008	Bad Lippspringe	50,98	14 846	7 027	291
851	15 3 58 014	Genthin	62,63	14 835	7 133	237
852	08 1 18 078	Freiberg am Neckar	13,14	14 817	7 316	1 128
853	09 5 74 112	Altdorf b. Nürnberg	48,60	14 786	7 285	304
854	03 2 53 005	Gehrden	43,10	14 744	7 022	342

8 Städte am 31.12.1997

8.1 Fläche, Bevölkerung und Bevölkerungsdichte nach Einwohnergrößenklassen

Lfd. Nr.	Schlüssel- nummer	Stadt	Fläche km 2	Bevölkerung		Ein- wohner je km 2
				insgesamt	männlich	
855	06 6 34 005	Fritzlar	88,79	14 739	7 247	166
856	08 3 25 045	Oberndorf am Neckar	55,93	14 711	7 113	263
857	06 5 35 011	Lauterbach (Hessen)	102,00	14 693	7 055	144
858	08 2 16 017	Gernsbach	82,09	14 612	7 103	178
859	08 3 27 049	Trossingen	24,20	14 590	7 030	603
860	06 4 33 007	Kelsterbach	15,39	14 544	7 278	945
861	15 3 70 029	Gardelegen	67,98	14 508	7 681	213
862	03 1 54 019	Schöningen	35,36	14 494	7 050	410
863	03 4 56 001	Bad Bentheim	99,95	14 471	7 052	145
864	08 2 26 056	Neckargemünd	26,15	14 434	7 111	552
865	08 2 15 097	Kraichtal	80,56	14 412	7 153	179
866	15 1 51 053	Roßlau (Elbe)	31,33	14 405	6 933	460
867	14 1 73 130	Lichtenstein/Sa.	15,42	14 397	6 732	934
868	14 3 79 710	Taucha	33,13	14 382	6 921	434
869	08 1 26 046	Künzelsau	75,15	14 359	6 956	191
870	09 4 72 175	Pegnitz	99,98	14 359	6 900	144
871	03 2 54 005	Bad Salzdetfurth	67,10	14 352	6 936	214
872	08 1 19 044	Murrhardt	71,14	14 298	6 942	201
873	14 2 72 020	Bischofswerda	46,26	14 289	6 809	309
874	08 4 36 049	Isny im Allgäu	85,37	14 286	6 799	167
875	06 4 32 004	Dieburg	23,60	14 283	7 334	605
876	06 6 34 001	Borken (Hessen)	82,31	14 267	7 024	173
877	06 4 36 011	Schwalbach am Taunus	6,47	14 252	6 692	2 203
878	13 0 52 018	Demmin	70,05	14 247	6 826	203
879	09 7 80 124	Immenstadt i. Allgäu	81,51	14 199	6 637	174
880	06 5 34 004	Biedenkopf	90,33	14 198	6 901	157
881	08 1 18 050	Markgröningen	28,16	14 178	7 077	503
882	06 5 31 006	Grünberg	89,25	14 166	6 954	159
883	06 6 36 006	Hessisch Lichtenau	105,87	14 146	6 988	134
884	12 0 70 296	Perleberg	137,79	14 141	6 889	103
885	08 4 36 010	Bad Wurzach	182,26	14 137	7 147	78
886	08 3 26 052	Sankt Georgen im Schwarzwald	59,85	14 107	6 815	236
887	06 6 34 014	Melsungen	63,10	14 094	6 750	223
888	01 0 51 011	Brunsbüttel	65,24	14 084	6 931	216
889	08 1 18 049	Marbach am Neckar	18,06	14 048	6 870	778
890	08 4 15 053	Münzingen	116,02	14 024	6 857	121
891	12 0 73 572	Templin	95,04	14 022	6 801	148
892	12 0 72 169	Jüterbog	175,70	14 021	6 748	80
893	05 3 66 036	Schleiden	122,08	13 999	6 782	115
894	09 5 73 127	Stein	19,52	13 993	6 604	717
895	09 4 73 159	Rödental	49,97	13 982	6 733	280
896	09 2 75 141	Pocking	68,82	13 925	6 695	202
897	06 5 32 001	Aßlar	43,57	13 921	6 795	320
898	03 3 51 004	Bergen	163,74	13 905	6 878	85
899	08 2 26 095	Walldorf	19,91	13 887	6 876	697
900	08 1 25 013	Brackenheim	45,74	13 881	6 809	303
901	09 7 78 173	Mindelheim	56,45	13 863	6 746	246
902	05 3 58 036	Linnich	65,44	13 830	7 101	211
903	03 1 53 007	Langelshelm	48,72	13 790	6 687	283
904	06 5 33 003	Bad Camberg	54,64	13 738	6 756	251
905	06 5 32 021	Solms	34,05	13 737	6 680	403
906	12 0 68 468	Wittstock/Dosse	96,93	13 719	6 654	142
907	06 5 33 017	Weilburg	57,41	13 664	6 785	238
908	08 1 16 056	Plochingen	10,65	13 616	6 756	1 278
909	14 3 79 680	Schkeuditz	27,88	13 590	6 682	487
910	08 2 26 082	Schriesheim	31,67	13 584	6 598	429
911	08 1 17 051	Uhingen	24,79	13 576	6 719	548
912	09 7 77 129	Füssen	43,49	13 560	6 278	312
913	03 4 55 007	Jever	41,86	13 550	6 487	324
914	05 5 70 016	Drensteinfurt	106,39	13 548	6 698	127
915	05 7 62 032	Steinheim	75,68	13 457	6 616	178
916	09 5 77 173	Treuchtlingen	103,38	13 429	6 523	130
917	06 4 34 011	Uisingen	55,83	13 425	6 528	240
918	06 6 33 028	Wolfhagen	111,95	13 417	6 512	120
919	09 7 78 116	Bad Wörishofen	57,79	13 413	5 896	232
920	06 4 35 002	Bad Soden-Salmünster	58,60	13 382	6 716	228
921	13 0 62 043	Pasewalk	54,99	13 378	6 408	243
922	06 5 31 011	Lich	77,63	13 339	6 561	172
923	06 4 36 002	Eppstein	24,21	13 308	6 721	550
924	08 3 37 116	Wehr	35,66	13 300	6 360	373
925	01 0 57 057	Plön	35,94	13 270	8 456	369
926	16 0 77 043	Schmölin	41,51	13 269	6 324	320
927	08 4 25 072	Langenau	75,00	13 267	6 619	177

8 Städte am 31.12.1997

8.1 Fläche, Bevölkerung und Bevölkerungsdichte nach Einwohnergrößenklassen

Lfd. Nr.	Schlüssel- nummer	Stadt	Fläche km 2	Bevölkerung		Ein- wohner je km 2
				insgesamt	männlich	
928	07 3 32 024	Grünstadt	18,09	13 261	6 365	733
929	14 1 88 230	Stollberg/Erzgeb.	30,68	13 208	6 253	431
930	09 5 72 135	Höchstadt a.d. Aisch	70,88	13 158	6 462	186
931	08 4 17 013	Burladingen	123,32	13 137	6 440	107
932	09 2 73 147	Mainburg	61,65	13 128	6 588	213
933	05 1 54 024	Kalkar	88,23	13 109	6 453	149
934	08 1 35 020	Herbrechtingen	58,63	13 093	6 408	223
935	01 0 53 100	Ratzeburg	30,29	13 048	5 901	431
936	01 0 53 116	Schwarzenbek	11,56	13 045	6 345	1 128
937	08 4 37 088	Pfullendorf	90,56	13 030	6 608	144
938	09 7 75 162	Vöhringen	23,26	13 025	6 327	560
939	03 2 53 012	Pattensen	67,00	12 990	6 420	194
940	05 7 70 036	Preußisch Oldendorf	69,68	12 990	6 320	186
941	06 4 37 006	Erbach	61,53	12 984	6 236	211
942	15 3 67 006	Calbe (Saale)	56,57	12 950	6 209	229
943	08 1 28 115	Tauberbischofsheim	69,02	12 941	6 328	187
944	16 0 66 092	Zella-Mehlis	28,09	12 941	6 234	461
945	14 1 78 470	Oelsnitz	53,47	12 936	6 117	242
946	03 4 53 011	Löningen	143,20	12 877	6 449	90
947	09 6 74 147	Haßfurt	52,75	12 843	6 246	243
948	06 5 31 008	Hungen	86,75	12 795	6 336	147
949	13 0 54 069	Ludwigslust	48,62	12 780	6 141	263
950	01 0 62 006	Bargteheide	15,83	12 740	6 160	805
951	14 1 82 060	Burgstädt	25,76	12 697	5 944	493
952	12 0 66 112	Großbräsen	42,07	12 670	6 400	301
953	08 2 26 031	Hemsbach	12,86	12 656	6 299	984
954	09 1 76 123	Eichstätt	47,79	12 656	6 063	265
955	05 3 54 020	Monschau	94,61	12 643	6 230	134
956	09 2 79 122	Landau a.d. Isar	84,50	12 636	6 157	150
957	09 2 77 116	Eggenfelden	44,50	12 608	5 931	283
958	05 5 70 040	Sendenhorst	96,64	12 607	6 238	130
959	09 1 71 111	Altötting	21,71	12 607	5 774	581
960	07 2 32 018	Bitburg	47,54	12 577	5 935	265
961	07 1 43 048	Montabaur	33,59	12 574	6 048	374
962	03 1 56 002	Bad Lauterberg im Harz	41,54	12 572	5 869	303
963	05 5 70 036	Sassenberg	78,02	12 550	6 329	161
964	09 2 76 138	Regen	65,15	12 543	6 307	193
965	09 7 74 150	Krumbach (Schwaben)	44,74	12 521	6 033	280
966	12 0 69 656	Werder (Havel)	27,59	12 502	6 015	453
967	08 1 36 010	Bopfingen	77,00	12 499	6 176	162
968	06 5 34 010	Gladenbach	72,28	12 495	6 098	173
969	03 2 51 040	Sulingen	110,61	12 491	6 078	113
970	08 4 15 078	Bad Urach	55,50	12 480	6 056	225
971	08 2 15 064	Östringen	53,22	12 470	6 218	234
972	09 2 75 126	Hauzenberg	82,83	12 460	6 175	150
973	06 4 35 017	Langenselbold	26,26	12 456	6 059	474
974	09 5 74 152	Röthenbach a.d. Pegnitz	14,27	12 454	5 946	873
975	03 1 51 040	Wittingen	225,07	12 446	6 148	55
976	09 7 75 164	Weißenhorn	53,41	12 438	6 133	233
977	16 0 69 024	Hildburghausen	72,92	12 436	6 006	171
978	13 0 54 043	Hagenow	67,44	12 434	5 967	184
979	09 7 72 200	Schwabmünchen	55,52	12 402	5 960	223
980	01 0 61 029	Glückstadt	22,78	12 396	6 151	544
981	08 3 15 015	Breisach am Rhein	54,59	12 391	6 124	227
982	08 3 25 057	Sulz am Neckar	87,60	12 389	6 008	141
983	13 0 57 036	Grimmen	30,14	12 351	5 903	410
984	08 2 15 066	Philippsburg	50,56	12 311	6 069	243
985	05 9 62 048	Neuenrade	54,12	12 310	6 181	227
986	14 1 77 120	Flöha	18,53	12 309	5 725	664
987	09 5 76 127	Hilpoltstein	89,42	12 302	6 203	138
988	09 6 72 127	Hammelburg	128,89	12 280	6 082	95
989	14 2 84 280	Niesky	53,60	12 274	5 880	229
990	09 5 75 153	Neustadt a.d. Aisch	61,22	12 265	5 876	200
991	03 2 51 042	Twistringen	114,22	12 238	6 105	107
992	08 1 27 025	Galldorf	62,56	12 208	6 059	195
993	03 4 59 030	Quakenbrück	17,95	12 207	5 851	680
994	14 1 81 280	Ölbernhau	70,42	12 190	5 878	173
995	12 0 65 332	Velten	22,98	12 161	5 992	529
996	08 1 16 072	Wernau (Neckar)	10,90	12 159	5 962	1 116
997	09 1 77 115	Dorfen	99,60	12 123	6 091	122
998	09 5 74 132	Hersbruck	22,90	12 113	5 919	529
999	15 2 61 003	Bad Dürrenberg	17,49	12 102	5 756	682
1 000	05 9 66 008	Drolshagen	67,11	12 101	6 033	180

8.1 Fläche, Bevölkerung und Bevölkerungsdichte nach Einwohnergrößenklassen

Lfd. Nr.	Schlüssel- nummer	Stadt	Fläche km 2	Bevölkerung		Ein- wohner je km 2
				Insgesamt	männlich	
1 001	14 2 87 270	Neustadt i. Sa.	24,12	12 095	5 826	501
1 002	06 5 33 007	Hadamar	40,99	12 070	5 942	294
1 003	09 2 73 152	Neustadt a.d. Donau	93,57	12 068	6 100	129
1 004	09 2 73 111	Abensberg	60,28	12 053	6 047	200
1 005	09 5 75 112	Bad Windsheim	78,25	12 039	5 801	154
1 006	13 0 61 035	Sassnitz	46,07	12 037	5 964	261
1 007	05 9 62 008	Balve	74,76	12 027	5 878	161
1 008	03 4 54 019	Haselünne	159,15	12 013	6 068	75
1 009	06 5 31 012	Linden	22,77	12 004	5 879	527
1 010	16 0 67 072	Waltershausen	30,79	11 998	5 716	390
1 011	05 7 66 052	Lügde	88,62	11 989	5 989	135
1 012	13 0 62 058	Torgelow	49,46	11 989	5 933	242
1 013	08 3 27 046	Spaichingen	18,50	11 988	5 820	648
1 014	08 3 15 113	Titisee-Neustadt	89,66	11 981	5 763	134
1 015	09 5 71 145	Feuchtwangen	137,44	11 977	5 887	87
1 016	09 2 71 146	Plattling	35,84	11 975	5 878	334
1 017	09 4 75 154	Münchberg	68,77	11 952	5 682	174
1 018	09 1 90 148	Schongau	21,36	11 949	5 809	559
1 019	10 0 41 511	Friedrichsthal	9,07	11 946	5 747	1 317
1 020	03 3 57 057	Zeven	73,90	11 943	5 827	162
1 021	13 0 62 059	Ueckermünde	171,94	11 942	6 105	69
1 022	09 6 79 170	Ochsenfurt	63,55	11 937	5 755	188
1 023	08 2 25 109	Walldürn	105,88	11 936	5 855	113
1 024	01 0 53 083	Lauenburg/ Elbe	9,54	11 930	5 788	1 251
1 025	08 1 18 003	Asperg	5,80	11 924	5 888	2 056
1 026	06 4 39 012	Oestrich-Winkel	59,55	11 906	5 770	200
1 027	05 7 74 040	Wünnenberg	161,03	11 883	5 896	74
1 028	06 4 33 010	Rauenheim	12,61	11 883	5 926	942
1 029	06 4 35 029	Wächtersbach	50,80	11 865	5 746	234
1 030	08 4 25 020	Blaubeuren	79,15	11 863	5 809	150
1 031	09 5 71 193	Rothenburg ob der Tauber	41,71	11 862	5 586	284
1 032	03 1 55 003	Dassel	113,02	11 785	5 771	104
1 033	08 3 26 003	Bad Dürheim	62,09	11 770	5 335	190
1 034	01 0 60 004	Bad Bramstedt	24,00	11 768	5 588	490
1 035	06 5 35 016	Schotten	133,56	11 736	5 830	88
1 036	05 9 74 036	Rüthen	158,11	11 734	5 778	74
1 037	03 3 58 008	Fallingb. Postel	63,17	11 689	5 650	185
1 038	09 5 71 136	Dinkelsbühl	75,22	11 668	5 575	155
1 039	06 4 31 016	Lorsch	25,23	11 645	5 741	462
1 040	14 1 81 260	Marienberg	73,31	11 623	5 648	159
1 041	08 4 35 034	Markdorf	40,92	11 620	5 661	284
1 042	06 6 34 003	Felsberg	83,27	11 616	5 610	139
1 043	09 2 71 141	Osterhofen	111,14	11 606	5 599	104
1 044	12 0 62 024	Bad Liebenwerda	138,42	11 590	5 602	84
1 045	09 3 75 174	Neutraubling	9,75	11 581	5 677	1 188
1 046	09 2 77 138	Pfarrkirchen	52,26	11 579	5 587	222
1 047	09 1 75 122	Grafing b. München	29,57	11 561	5 585	391
1 048	03 4 60 003	Dinklage	72,65	11 559	5 786	159
1 049	06 4 39 004	Geisenheim	40,32	11 535	5 632	286
1 050	03 4 59 004	Bad Iburg	36,44	11 516	5 473	316
1 051	08 2 26 038	Ladenburg	19,00	11 512	5 556	606
1 052	03 1 53 013	Vienenburg	71,14	11 508	5 519	162
1 053	05 7 54 052	Werther (Westf.)	35,31	11 498	5 641	326
1 054	08 1 25 102	Weinsberg	22,22	11 490	5 637	517
1 055	09 1 89 157	Trostberg	51,54	11 490	5 533	223
1 056	03 1 55 001	Bad Gandersheim	90,43	11 480	5 313	127
1 057	15 3 62 096	Wolmirstedt	31,74	11 468	5 530	361
1 058	09 7 76 117	Lindenberg i. Allgäu	11,85	11 458	5 397	967
1 059	03 2 54 008	Bockenem	109,39	11 445	5 584	105
1 060	09 6 77 131	Gemünden a. Main	75,08	11 421	5 546	152
1 061	08 3 17 026	Ettenheim	48,90	11 399	5 561	233
1 062	09 1 87 182	Wasserburg a. Inn	18,81	11 364	5 627	604
1 063	09 3 76 119	Burglangenfeld	93,28	11 346	5 517	122
1 064	08 2 35 079	Bad Wildbad im Schwarzwald	105,27	11 300	5 337	107
1 065	03 4 56 021	Schüttorf	11,23	11 290	5 493	1 005
1 066	16 0 74 018	Eisenberg	24,85	11 281	5 355	454
1 067	14 2 86 070	Ebersbach/Sa.	14,89	11 275	5 323	757
1 068	06 5 32 003	Braunfels	47,29	11 270	5 442	238
1 069	13 0 51 004	Bad Doberan	32,71	11 258	5 359	344
1 070	14 1 81 420	Zschopau	12,23	11 252	5 383	920
1 071	15 1 71 026	Jessen (Elster)	176,21	11 230	5 468	64
1 072	08 1 15 024	Holzgerlingen	13,39	11 193	5 595	836
1 073	09 3 72 153	Roding	113,80	11 183	5 472	98

8 Städte am 31.12.1997

8.1 Fläche, Bevölkerung und Bevölkerungsdichte nach Einwohnergrößenklassen

Lfd. Nr.	Schlüssel- nummer	Stadt	Fläche km 2	Bevölkerung		Ein- wohner je km 2
				insgesamt	männlich	
1 074	08 1 17 015	Donzdorf	39,82	11 175	5 546	281
1 075	06 4 35 028	Steinau an der Straße	104,95	11 120	5 566	106
1 076	13 0 58 034	Grevesmühlen	52,32	11 113	5 349	212
1 077	12 0 70 316	Pritzwalk	46,21	11 069	5 323	240
1 078	08 1 36 042	Lorch	34,29	11 061	5 489	323
1 079	08 1 19 084	Welzheim	37,98	11 028	5 389	290
1 080	09 2 74 184	Vilsbiburg	68,86	10 999	5 370	160
1 081	08 1 25 056	Lauffen am Neckar	22,63	10 964	5 350	484
1 082	06 4 40 023	Rosbach v.d. Höhe	45,33	10 956	5 369	242
1 083	08 1 18 070	Steinheim an der Murr	23,20	10 927	5 449	471
1 084	12 0 63 208	Nauen	60,35	10 918	5 304	181
1 085	05 5 58 008	Billerbeck	90,92	10 904	5 353	120
1 086	07 1 32 006	Betzdorf	9,57	10 861	5 244	1 135
1 087	08 4 17 025	Haigerloch	76,45	10 860	5 399	142
1 088	06 4 39 002	Bad Schwalbach	40,13	10 857	5 114	271
1 089	08 4 17 044	Meßstetten	76,82	10 852	5 450	141
1 090	03 2 56 025	Rehburg-Loccum	99,92	10 849	5 356	109
1 091	13 0 54 013	Boizenburg/ Elbe	47,25	10 816	5 312	229
1 092	09 6 77 157	Marktheidenfeld	35,70	10 811	5 252	303
1 093	09 7 73 144	Lauingen (Donau)	44,39	10 804	5 141	243
1 094	16 0 77 032	Meuselwitz	26,12	10 795	5 162	413
1 095	14 3 79 460	Markranstädt	38,00	10 778	5 191	284
1 096	09 1 82 125	Miesbach	32,35	10 775	5 169	333
1 097	08 3 26 005	Blumberg	98,68	10 773	5 383	109
1 098	08 2 35 006	Altensteig	53,22	10 771	5 220	202
1 099	08 1 18 007	Besigheim	17,01	10 762	5 178	633
1 100	09 4 79 169	Wunsiedel	54,89	10 682	5 154	195
1 101	14 1 78 250	Klingenthal/Sa.	28,66	10 682	4 968	373
1 102	05 5 54 032	Isselburg	42,73	10 663	5 248	250
1 103	08 3 17 153	Rheinau	73,43	10 663	5 310	145
1 104	03 3 57 051	Visselhövede	158,82	10 662	5 257	67
1 105	09 4 78 165	Staffelstein	99,39	10 657	5 149	107
1 106	12 0 65 356	Zehdenick	50,72	10 648	5 249	210
1 107	08 3 17 034	Gengenbach	61,91	10 634	4 987	172
1 108	03 2 57 028	Obernkirchen	32,48	10 619	5 145	327
1 109	08 3 15 076	Neuenburg am Rhein	44,12	10 600	5 281	240
1 110	05 5 58 036	Olfen	52,42	10 595	5 237	202
1 111	09 2 76 148	Zwiesel	41,15	10 590	5 139	257
1 112	09 2 72 151	Waldkirchen	80,01	10 574	5 100	132
1 113	12 0 64 044	Bad Freienwalde (Oder)	55,79	10 565	5 051	189
1 114	06 5 31 010	Laubach	97,01	10 550	5 184	109
1 115	05 7 74 028	Lichtenau	192,17	10 543	5 438	55
1 116	07 1 41 029	Diez	12,41	10 523	5 201	848
1 117	14 1 91 220	Lößnitz	19,48	10 516	4 909	540
1 118	08 1 25 086	Schwaigern	49,50	10 501	5 220	212
1 119	09 5 73 120	Langenzenn	46,31	10 488	5 161	226
1 120	09 1 75 115	Ebersberg	40,83	10 483	5 071	257
1 121	14 1 88 220	Oelsnitz/Erzgeb.	19,77	10 474	5 025	530
1 122	09 7 77 121	Buchloe	36,16	10 464	5 028	289
1 123	12 0 62 124	Elsterwerda	40,55	10 442	4 998	258
1 124	08 4 25 071	Laichingen	69,84	10 441	5 179	149
1 125	09 4 75 162	Rehau	80,34	10 396	4 980	129
1 126	14 1 93 160	Kirchberg	35,80	10 389	4 791	290
1 127	15 3 63 117	Tangermünde	22,00	10 361	4 987	471
1 128	13 0 57 009	Barth	40,71	10 347	4 931	254
1 129	06 5 35 015	Schlitz	142,09	10 330	5 073	73
1 130	01 0 59 045	Kappeln	43,32	10 326	5 476	238
1 131	13 0 53 087	Teterow	47,17	10 308	5 050	219
1 132	12 0 73 008	Angermünde	42,99	10 294	4 908	239
1 133	06 4 39 013	Rüdesheim am Rhein	51,45	10 274	4 903	200
1 134	08 1 36 028	Heubach	25,81	10 263	5 058	398
1 135	08 2 35 080	Wildberg	56,68	10 236	5 078	181
1 136	07 1 37 216	Mülheim-Kärlich	16,30	10 201	5 039	626
1 137	09 2 77 145	Simbach a. Inn	47,33	10 193	4 843	215
1 138	06 4 34 010	Steinbach (Taunus)	4,40	10 189	4 883	2 316
1 139	14 1 82 150	Hainichen	48,04	10 185	4 877	212
1 140	15 1 59 001	Aken (Elbe)	59,89	10 174	4 868	170
1 141	15 2 61 045	Querfurt	52,01	10 165	4 894	195
1 142	14 1 77 030	Brand-Erbisdorf	24,47	10 159	4 884	415
1 143	06 5 31 013	Lollar	21,90	10 152	5 076	464
1 144	08 1 17 049	Süßen	12,78	10 136	4 997	793
1 145	09 2 78 118	Bogen	49,71	10 134	5 074	204
1 146	09 4 75 136	Helmbrechts	58,65	10 121	4 863	173

8 Städte am 31.12.1997

8.1 Fläche, Bevölkerung und Bevölkerungsdichte nach Einwohnergrößenklassen

Lfd. Nr.	Schlüssel- nummer	Stadt	Fläche km 2	Bevölkerung		Ein- wohner je km 2
				insgesamt	männlich	
1 147	07 1 43 032	Höhr-Grenzhausen	15,88	10 064	4 851	634
1 148	01 0 55 033	Oldenburg in Holstein	39,66	10 026	4 794	253
		zusammen ...	30 986,48	7 317 048	3 563 815	236

458 Städte mit 5 000 bis unter 10 000 Einwohnern

1 149	14 1 93 520	Wilkau-Haßlau	5,73	9 989	4 612	1 743
1 150	05 3 58 044	Nideggen	64,98	9 982	4 835	154
1 151	09 3 76 141	Maxhütte-Haidhof	34,71	9 972	4 937	287
1 152	03 4 59 017	Fürstenau	78,62	9 960	4 885	127
1 153	08 3 26 017	Furtwangen im Schwarzwald	82,57	9 953	5 127	121
1 154	01 0 60 092	Wahlstedt	15,74	9 945	4 863	632
1 155	08 4 26 097	Riedlingen	64,97	9 943	4 801	153
1 156	05 7 66 012	Barntrop	59,46	9 935	4 840	167
1 157	08 4 37 076	Mengen	49,79	9 919	4 868	199
1 158	16 0 75 073	Neustadt an der Orla	30,93	9 884	4 764	320
1 159	03 3 54 018	Lüchow (Wendland)	89,11	9 872	4 734	111
1 160	09 3 77 154	Tirschenreuth	97,25	9 869	4 731	101
1 161	06 4 35 001	Bad Orb	47,78	9 862	4 648	206
1 162	05 7 62 012	Borgentreich	138,56	9 826	5 009	71
1 163	07 1 41 006	Bad Ems	15,36	9 817	4 465	639
1 164	09 6 76 139	Miltenberg	60,18	9 809	4 751	163
1 165	08 3 35 022	Engen	70,53	9 743	4 660	138
1 166	09 6 76 122	Erlenbach a. Main	15,71	9 707	4 844	618
1 167	09 3 72 126	Furth i. Wald	67,10	9 699	4 709	145
1 168	05 7 66 060	Schieder-Schwalenberg	60,07	9 671	4 728	161
1 169	16 0 65 003	Bad Frankenhausen/Kyffhäuser	56,55	9 661	4 632	171
1 170	07 3 33 019	Eisenberg (Pfalz)	18,71	9 660	4 799	516
1 171	14 2 87 370	Sebnitz	24,73	9 642	4 564	390
1 172	03 2 54 014	Elze	47,59	9 637	4 694	203
1 173	14 3 75 180	Waldheim	23,81	9 606	4 609	403
1 174	06 6 36 001	Bad Sooden-Allendorf	73,52	9 589	4 486	130
1 175	12 0 68 264	Kyritz	68,60	9 582	4 683	140
1 176	06 5 33 013	Runkel	43,72	9 574	4 668	219
1 177	06 4 33 004	Gernsheim	40,11	9 562	4 751	238
1 178	06 5 34 021	Wetter (Hessen)	104,56	9 553	4 753	91
1 179	12 0 63 244	Premnitz	11,56	9 539	4 587	825
1 180	09 7 74 121	Burgau	25,92	9 474	4 670	366
1 181	06 5 34 016	Neustadt (Hessen)	56,89	9 457	4 722	166
1 182	09 1 71 132	Töging a. Inn	13,71	9 455	4 535	690
1 183	09 6 75 174	Völkach	60,31	9 442	4 728	157
1 184	12 0 67 036	Beeskow	77,11	9 398	4 526	122
1 185	08 1 16 070	Weilheim an der Teck	26,51	9 377	4 615	354
1 186	16 0 75 098	Schleiz	83,03	9 375	4 454	113
1 187	07 1 37 226	Vallendar	13,22	9 371	4 272	709
1 188	06 6 36 011	Sontra	111,29	9 368	4 673	84
1 189	06 4 40 019	Ortenberg	54,70	9 333	4 620	171
1 190	05 5 66 088	Tecklenburg	70,36	9 326	4 602	133
1 191	06 4 37 001	Bad König	46,73	9 321	4 501	199
1 192	09 3 71 113	Auerbach i.d. OPf.	70,31	9 310	4 398	132
1 193	01 0 54 151	Westerland	10,46	9 309	4 290	890
1 194	15 1 71 023	Gräfenhainichen	41,64	9 306	4 457	223
1 195	15 1 51 009	Coswig (Anhalt)	21,71	9 304	4 392	429
1 196	03 3 55 009	Bleekede	139,72	9 292	4 542	67
1 197	01 0 56 002	Barmstedt	17,16	9 268	4 458	540
1 198	14 1 88 260	Zwönitz	34,13	9 262	4 478	271
1 199	08 1 16 081	Aichtal	23,64	9 248	4 610	391
1 200	07 3 35 022	Landstuhl	15,35	9 235	4 342	602
1 201	01 0 55 021	Heiligenhafen	18,12	9 229	4 425	509
1 202	07 1 33 052	Kirn	16,53	9 152	4 445	554
1 203	13 0 53 013	Bützow	33,51	9 143	4 360	273
1 204	08 2 35 008	Bad Liebenzell	33,80	9 138	4 359	270
1 205	14 2 85 090	Gröditz	7,80	9 136	4 416	1 171
1 206	16 0 74 041	Hermisdorf	7,51	9 122	4 426	1 215
1 207	13 0 52 050	Malchin	39,43	9 100	4 402	231
1 208	09 5 71 165	Heilsbronn	62,23	9 092	4 416	146
1 209	09 2 72 120	Grafenau	63,79	9 063	4 456	142
1 210	05 7 62 040	Willebadessen	128,13	9 027	4 583	70
1 211	03 4 56 014	Neuenhaus	31,31	9 004	4 417	288
1 212	03 4 59 015	Dissen am Teutoburger Wald	31,90	8 993	4 415	282
1 213	03 4 61 004	Elsfleth	115,15	8 988	4 570	78

8.1 Fläche, Bevölkerung und Bevölkerungsdichte nach Einwohnergrößenklassen

Lfd. Nr.	Schlüssel- nummer	Stadt	Fläche km 2	Bevölkerung		Ein- wohner je km 2
				insgesamt	männlich	
1 214	08 4 36 008	Aulendorf	52,36	8 981	4 396	172
1 215	09 1 86 122	Geisenfeld	88,35	8 921	4 459	101
1 216	12 0 62 224	Herzberg/Elster	44,46	8 909	4 329	200
1 217	16 0 76 079	Weida	12,59	8 906	4 288	707
1 218	09 4 75 156	Naïla	37,04	8 899	4 229	240
1 219	08 3 16 017	Herbolzheim	35,48	8 886	4 405	250
1 220	07 3 35 038	Ramstein-Miesenbach	43,02	8 873	4 322	206
1 221	07 1 32 117	Wissen	34,88	8 814	4 272	253
1 222	14 3 79 750	Zwenkau	40,46	8 803	4 268	218
1 223	07 1 31 006	Bad Breisig	19,94	8 798	4 257	441
1 224	05 9 54 004	Breckerfeld	58,68	8 796	4 333	150
1 225	06 4 40 017	Niddatal	40,24	8 795	4 304	219
1 226	03 3 54 004	Dannenberg (Elbe)	76,28	8 783	4 256	115
1 227	08 1 25 069	Neuenstadt am Kocher	41,18	8 783	4 392	213
1 228	03 1 56 003	Bad Sachsa	33,13	8 766	4 150	265
1 229	09 6 76 145	Obernburg a. Main	24,83	8 765	4 355	353
1 230	14 3 74 020	Bad Döben	24,52	8 752	4 267	357
1 231	06 6 34 007	Gudensberg	46,50	8 738	4 283	188
1 232	08 3 16 020	Kenzingen	36,93	8 732	4 181	236
1 233	03 3 60 002	Bad Bevensen	47,99	8 729	3 826	182
1 234	14 3 79 260	Groitzsch	70,05	8 726	4 298	125
1 235	15 2 68 011	Hohenmölsen	16,56	8 688	4 143	525
1 236	09 2 76 144	Viechtach	62,49	8 675	4 282	139
1 237	07 2 33 501	Daun	48,97	8 647	4 221	177
1 238	08 4 37 078	Meßkirch	76,23	8 606	4 214	113
1 239	14 1 88 160	Lugau/Erzgeb.	6,32	8 595	4 232	1 360
1 240	05 7 54 004	Borgholzhausen	55,84	8 564	4 231	153
1 241	09 7 73 182	Wertingen	51,77	8 559	4 286	165
1 242	06 6 32 009	Heringen (Werra)	61,18	8 545	4 274	140
1 243	09 2 75 124	Griesbach i. Rottal	70,19	8 496	4 061	121
1 244	03 1 55 005	Hardeggen	83,88	8 494	4 136	101
1 245	09 4 75 168	Schwarzenbach a.d. Saale	59,17	8 484	4 072	143
1 246	14 1 88 240	Thalheim/Erzgeb.	10,92	8 481	4 193	777
1 247	03 3 52 022	Hemmoor	45,08	8 477	4 103	188
1 248	14 1 78 170	Falkenstein/Vogtl.	16,96	8 464	3 930	499
1 249	09 1 71 125	Neuötting	25,86	8 461	3 830	327
1 250	08 1 15 048	Waldenbuch	22,70	8 448	4 153	372
1 251	08 3 37 066	Laufenburg (Baden)	23,58	8 448	4 118	358
1 252	07 3 31 055	Osthofen	18,63	8 430	4 084	452
1 253	08 4 26 087	Ochsenhausen	59,96	8 428	4 155	141
1 254	09 4 71 140	Hallstadt	14,52	8 413	4 136	579
1 255	08 1 36 050	Oberkochen	23,56	8 394	4 078	356
1 256	08 3 16 012	Endingen am Kaiserstuhl	26,72	8 385	4 093	314
1 257	09 7 74 143	Ichenhausen	34,21	8 363	4 156	244
1 258	14 2 90 080	Dippoldiswalde	51,21	8 351	4 017	163
1 259	09 3 76 149	Nittenu	93,13	8 327	4 160	89
1 260	14 1 78 540	Rodewisch	26,88	8 312	3 882	309
1 261	09 3 73 112	Berching	131,18	8 269	4 058	63
1 262	07 1 37 069	Mendig	23,79	8 268	4 085	348
1 263	05 9 58 028	Medebach	126,05	8 261	4 086	66
1 264	09 6 72 135	Münnerstadt	93,12	8 258	4 152	89
1 265	08 1 36 045	Neresheim	118,56	8 252	4 196	70
1 266	14 3 83 020	Bad Lausick	57,53	8 239	3 977	143
1 267	08 1 25 063	Möckmühl	49,60	8 235	4 168	166
1 268	14 3 75 070	Hartha	37,17	8 210	3 905	221
1 269	09 1 76 114	Beilngries	100,13	8 209	4 089	82
1 270	08 4 26 014	Bad Schussenried	55,01	8 199	3 946	149
1 271	09 6 77 114	Arnstein	112,13	8 191	4 072	73
1 272	15 3 63 089	Osterburg (Altmark)	40,03	8 188	3 874	205
1 273	14 3 75 160	Roßwein	29,14	8 182	3 867	281
1 274	01 0 62 061	Reinfeld (Holstein)	17,36	8 168	3 954	471
1 275	07 3 34 013	Kandel	26,64	8 150	3 972	306
1 276	09 3 75 148	Hemau	122,30	8 141	4 103	67
1 277	07 3 37 005	Bad Bergzabern	10,71	8 139	3 782	760
1 278	01 0 61 049	Kellinghusen	18,81	8 093	3 896	430
1 279	16 0 73 005	Bad Blankenburg	35,57	8 076	3 872	227
1 280	06 5 35 009	Homburg (Ohm)	88,02	8 074	4 119	92
1 281	09 3 76 147	Neunburg vorm Wald	110,17	8 070	4 032	73
1 282	09 7 79 201	Rain	77,12	8 050	3 951	104
1 283	13 0 55 020	Friedland	53,93	8 011	4 054	149
1 284	06 6 36 004	Großalmerode	37,62	7 956	3 855	211
1 285	14 3 79 080	Böhlen	24,45	7 948	3 922	325
1 286	14 1 82 350	Rochlitz	23,72	7 930	3 753	334

8 Städte am 31.12.1997

8.1 Fläche, Bevölkerung und Bevölkerungsdichte nach Einwohnergrößenklassen

Lfd. Nr.	Schlüssel- nummer	Stadt	Fläche km 2	Bevölkerung		Ein- wohner je km 2
				insgesamt	männlich	
1 287	06 6 35 021	Waldeck	115,73	7 925	4 023	68
1 288	14 3 75 090	Leisnig	29,96	7 924	3 772	264
1 289	16 0 74 044	Kahla	7,99	7 917	3 855	991
1 290	12 0 64 512	Wriezen	55,22	7 912	3 859	143
1 291	09 3 77 158	Waldsassen	66,54	7 911	3 813	119
1 292	14 1 78 680	Treuen	26,37	7 897	3 736	299
1 293	09 3 73 126	Freystadt	80,58	7 860	3 991	98
1 294	15 2 61 033	Leuna	12,69	7 858	3 926	619
1 295	13 0 52 074	Stavenhagen, Reuterstadt	40,78	7 856	3 867	193
1 296	12 0 66 320	Vetschau/Spreewald	18,09	7 824	3 896	433
1 297	08 3 36 045	Kandern	62,27	7 818	3 737	126
1 298	13 0 56 041	Malchow	44,61	7 813	3 816	175
1 299	07 3 40 038	Rodalben	15,69	7 797	3 846	497
1 300	08 3 17 146	Zell am Harmersbach	36,44	7 797	3 791	214
1 301	12 0 69 020	Belzig	37,14	7 785	3 735	210
1 302	12 0 62 092	Doberlug-Kirchhain	48,18	7 779	3 801	161
1 303	06 5 31 017	Staufenberg	28,11	7 760	3 835	276
1 304	08 1 18 021	Großbottwar	25,85	7 755	3 914	300
1 305	14 1 77 340	Oederan	42,55	7 742	3 684	182
1 306	14 2 72 390	Wilthen	17,06	7 694	3 665	451
1 307	01 0 54 088	Niebüll	30,63	7 692	3 608	251
1 308	07 1 40 144	Simmern/ Hunsrück	11,96	7 690	3 628	643
1 309	14 1 78 290	Lengsfeld	30,71	7 677	3 670	250
1 310	08 2 36 043	Neuenbürg	28,17	7 645	3 705	271
1 311	08 2 37 019	Dornstetten	24,21	7 621	3 762	315
1 312	01 0 51 074	Meldorf	21,28	7 618	3 619	358
1 313	07 3 33 039	Kirchheimbolanden	26,36	7 613	3 654	289
1 314	08 2 16 024	Kuppenheim	18,08	7 592	3 735	420
1 315	09 3 74 162	Vohenstrauß	74,06	7 573	3 599	102
1 316	06 6 34 017	Neukirchen	66,26	7 560	3 729	114
1 317	09 3 72 171	Waldmünchen	101,16	7 548	3 650	75
1 318	09 6 72 113	Bad Brückenau	23,73	7 548	3 493	318
1 319	03 4 59 010	Bersenbrück	42,53	7 547	3 723	177
1 320	12 0 66 296	Schwarzhöhe/N.L.	33,22	7 540	3 763	227
1 321	09 6 74 130	Ebern	95,02	7 523	3 719	79
1 322	07 3 37 501	Annweiler am Trifels	39,87	7 510	3 649	188
1 323	14 1 91 120	Eibenstock	90,34	7 504	3 579	83
1 324	08 3 26 027	Hüfingen	58,53	7 493	3 768	128
1 325	13 0 62 012	Eggesin	88,00	7 488	3 805	85
1 326	09 3 77 141	Mitterteltch	39,36	7 482	3 652	190
1 327	09 2 74 176	Rottenburg a.d. Laaber	90,15	7 477	3 683	83
1 328	06 4 40 009	Gedern	75,24	7 475	3 698	99
1 329	16 0 71 003	Bad Berka	51,59	7 474	3 560	145
1 330	16 0 75 062	Lobenstein, Moorbad	48,93	7 455	3 648	152
1 331	14 1 73 190	Oberlungwitz	14,81	7 454	3 531	503
1 332	09 3 76 170	Teublitz	38,25	7 441	3 665	195
1 333	03 1 55 009	Moringen	82,25	7 436	3 703	90
1 334	09 7 73 136	Gundelfingen a.d. Donau	53,97	7 425	3 637	138
1 335	08 2 36 033	Knittlingen	26,33	7 411	3 659	281
1 336	07 1 37 228	Weißenthurm	3,99	7 408	3 692	1 857
1 337	08 1 25 039	Gundelsheim	38,44	7 404	3 567	193
1 338	07 1 32 050	Herdorf	18,01	7 401	3 659	411
1 339	06 4 37 004	Breuberg	30,76	7 398	3 640	241
1 340	09 3 72 137	Kötzting	62,17	7 384	3 666	119
1 341	13 0 54 081	Neustadt-Glewe	93,92	7 384	3 638	79
1 342	07 2 33 026	Geroßstein	64,33	7 381	3 576	115
1 343	09 5 71 166	Herrrieden	81,71	7 372	3 672	90
1 344	08 3 15 070	Löffingen	88,02	7 354	3 654	84
1 345	08 1 28 126	Weikersheim	80,95	7 339	3 596	91
1 346	15 3 64 003	Ballenstedt	43,26	7 337	3 533	170
1 347	08 3 15 108	Staufen im Breisgau	23,26	7 336	3 434	315
1 348	16 0 71 008	Blankenhain	113,54	7 315	3 568	64
1 349	14 3 79 230	Geithain	30,18	7 307	3 438	242
1 350	09 2 72 118	Freyung	48,59	7 303	3 436	150
1 351	15 3 62 073	Deßisfelde	95,60	7 298	3 629	76
1 352	08 1 28 014	Boxberg	101,76	7 290	3 599	72
1 353	06 6 33 014	Immenhausen	28,53	7 272	3 590	255
1 354	14 1 78 330	Markneukirchen	36,93	7 240	3 475	196
1 355	08 2 35 033	Bad Herrenalb	33,03	7 235	3 327	219
1 356	07 2 31 008	Bernkastel-Kues	23,66	7 206	3 398	305
1 357	16 0 63 066	Ruhla	38,50	7 204	3 407	187
1 358	08 4 25 108	Scheiklingen	75,24	7 184	3 665	95
1 359	14 1 82 330	Penig	14,46	7 173	3 405	496

8 Städte am 31.12.1997

8.1 Fläche, Bevölkerung und Bevölkerungsdichte nach Einwohnergrößenklassen

Lfd. Nr.	Schlüssel-				Stadt	Fläche km 2	Bevölkerung		Ein- wohner je km 2
	nummer						insgesamt	männlich	
1 360	14	1	91	180	Johanngeorgenstadt	29,61	7 169	3 405	242
1 361	16	0	62	002	Bleicherode	20,44	7 163	3 441	350
1 362	13	0	51	042	Kühlungsborn	15,96	7 160	3 444	449
1 363	14	3	83	220	Naunhof	31,37	7 159	3 472	228
1 364	05	7	62	028	Nieheim	79,82	7 147	3 560	90
1 365	06	6	35	020	Völkmar	67,47	7 143	3 578	106
1 366	08	1	18	010	Bönnigheim	20,14	7 141	3 527	355
1 367	08	2	26	065	Rauenberg	11,12	7 134	3 572	642
1 368	13	0	52	003	Altentreptow	52,83	7 132	3 466	135
1 369	13	0	62	056	Strasburg (Uckermark)	86,82	7 125	3 483	82
1 370	13	0	60	049	Lübz	31,02	7 101	3 393	229
1 371	09	5	76	122	Greding	103,81	7 075	3 515	68
1 372	15	2	61	039	Mücheln (Geiselatal)	33,50	7 073	3 413	211
1 373	07	1	43	062	Ransbach-Baumbach	12,14	7 069	3 525	582
1 374	16	0	65	002	Artern/Unstrut	24,05	7 069	3 412	294
1 375	06	4	37	002	Beerfelden	71,18	7 054	3 542	99
1 376	15	2	61	008	Braunsbedra	29,46	7 043	3 431	239
1 377	15	3	63	116	Tangerhütte	31,19	7 042	3 420	226
1 378	16	0	72	013	Neuhaus am Rennweg	22,69	7 038	3 345	310
1 379	09	4	71	185	Scheßlitz	94,87	7 034	3 512	74
1 380	09	4	78	116	Burgkunstadt	40,59	7 013	3 250	173
1 381	12	0	66	052	Calau	14,94	7 012	3 354	469
1 382	07	1	34	010	Birkenfeld	13,58	6 969	3 536	513
1 383	09	6	78	134	Geroitzhofen	18,27	6 966	3 375	381
1 384	14	3	79	360	Kitzscher	18,04	6 963	3 443	386
1 385	13	0	54	037	Grabow	47,68	6 934	3 312	145
1 386	08	3	17	040	Haslach im Kinzigtal	18,70	6 930	3 334	371
1 387	09	6	73	141	Bad Königshofen i. Grabfeld	69,52	6 919	3 434	100
1 388	08	2	37	002	Alpirsbach	64,55	6 911	3 407	107
1 389	06	6	33	029	Zierenberg	86,53	6 910	3 447	80
1 390	09	3	74	124	Grafenwöhr	216,24	6 890	3 431	32
1 391	14	2	92	290	Lauta	16,68	6 883	3 382	413
1 392	08	3	16	010	Elzach	75,28	6 882	3 419	91
1 393	12	0	72	476	Zossen	28,59	6 859	3 359	240
1 394	14	2	92	430	Pulsnitz	16,69	6 848	3 298	410
1 395	09	6	75	117	Dettelbach	60,94	6 803	3 371	112
1 396	06	6	34	024	Spangenberg	97,70	6 800	3 391	70
1 397	15	3	63	047	Havelberg	56,48	6 776	3 322	120
1 398	14	2	80	280	Nossen	29,24	6 768	3 310	231
1 399	08	4	37	031	Gammertingen	52,97	6 759	3 345	128
1 400	09	4	74	121	Ebermannstadt	49,97	6 749	3 381	135
1 401	08	3	17	110	Renchen	32,08	6 741	3 283	210
1 402	14	2	92	180	Großbröhrsorf	19,12	6 740	3 266	353
1 403	08	1	25	007	Bad Wimpfen	19,38	6 731	3 296	347
1 404	06	4	40	021	Reichelsheim (Wetterau)	27,60	6 720	3 363	243
1 405	14	2	86	260	Neugersdorf	5,53	6 719	3 238	1 215
1 406	09	1	86	158	Vöhrburg a.d. Donau	45,19	6 680	3 378	148
1 407	08	3	37	022	Bonndorf im Schwarzwald	76,03	6 671	3 252	88
1 408	09	4	79	112	Arzberg	43,19	6 660	3 168	154
1 409	05	5	66	024	Horstmar	44,75	6 655	3 292	149
1 410	15	3	69	016	Ilseburg (Harz)	42,54	6 642	3 228	156
1 411	06	4	31	022	Zwingenberg	5,66	6 640	3 227	1 173
1 412	08	4	25	028	Dietenheim	18,76	6 617	3 297	353
1 413	09	2	78	123	Geiselhöring	99,99	6 596	3 236	66
1 414	01	0	58	117	Nortorf	12,77	6 583	3 158	516
1 415	08	3	36	103	Zell im Wiesental	36,13	6 574	3 234	182
1 416	16	0	74	094	Stadtroda	16,81	6 574	3 291	391
1 417	16	0	63	076	Treffurt	54,76	6 571	3 304	120
1 418	12	0	71	304	Peitz	13,37	6 568	3 436	491
1 419	09	4	73	158	Rodach b. Coburg	77,66	6 562	3 175	84
1 420	03	4	62	003	Esens	21,68	6 558	3 074	302
1 421	09	7	74	155	Leipheim	32,15	6 545	3 296	204
1 422	07	1	32	501	Altenkirchen (Westerwald)	11,00	6 529	3 040	594
1 423	16	0	62	005	Ellrich	69,42	6 527	3 236	94
1 424	09	3	71	156	Vilseck	64,71	6 509	3 048	101
1 425	07	3	37	020	Edenkoben	17,91	6 504	3 139	363
1 426	09	3	73	151	Parsberg	57,22	6 496	3 226	114
1 427	14	2	80	210	Lommatzsch	66,47	6 487	3 097	98
1 428	07	1	33	501	Bad Sobernheim	54,06	6 485	3 142	120
1 429	15	3	58	017	Gommern	19,74	6 481	3 041	328
1 430	08	4	15	073	Trochtelfingen	79,15	6 464	3 224	82
1 431	03	2	55	034	Stadtdendorf	24,86	6 463	3 033	260
1 432	03	2	55	003	Bodenwerder	28,93	6 454	3 079	223

8 Städte am 31.12.1997

8.1 Fläche, Bevölkerung und Bevölkerungsdichte nach Einwohnergrößenklassen

Lfd. Nr.	Schlüssel-				Stadt	Fläche km 2	Bevölkerung		Ein- wohner je km 2
	nummer						insgesamt	männlich	
1 433	12	0	65	100	Granssee	82,47	6 445	3 087	78
1 434	03	3	52	046	Otterndorf	33,54	6 444	3 119	192
1 435	08	2	36	038	Maulbronn	25,44	6 438	3 189	253
1 436	09	5	71	214	Wassertrüdingen	53,58	6 427	3 154	120
1 437	13	0	58	028	Gadebusch	47,64	6 404	3 176	134
1 438	09	6	73	142	Mellrichstadt	55,78	6 402	3 213	115
1 439	07	3	39	049	Oppenheim	7,09	6 398	3 069	902
1 440	06	6	31	010	Gersfeld (Rhön)	89,37	6 379	3 155	71
1 441	09	3	71	127	Hirschau	74,58	6 375	3 138	85
1 442	09	5	72	115	Baiersdorf	11,79	6 352	3 168	539
1 443	12	0	67	480	Storkow	33,80	6 340	3 117	188
1 444	09	7	74	185	Thannhausen	20,03	6 318	3 043	315
1 445	14	1	78	010	Adorf	39,60	6 308	2 950	159
1 446	07	3	39	019	Gau-Algesheim	13,99	6 302	3 066	450
1 447	16	0	68	034	Kölleda	31,22	6 297	3 059	202
1 448	08	1	25	008	Beilstein	25,26	6 265	3 034	248
1 449	06	6	33	010	Grebenstein	49,85	6 262	3 123	126
1 450	16	0	76	061	Ronneburg	19,18	6 257	2 994	326
1 451	09	7	73	139	Höchstädt a.d. Donau	37,45	6 251	3 081	167
1 452	09	3	76	144	Nabburg	62,47	6 249	3 056	100
1 453	09	6	76	134	Klingenberg a. Main	21,14	6 247	3 105	296
1 454	09	3	74	139	Neustadt a.d. Waldnaab	9,93	6 241	2 979	628
1 455	09	1	83	129	Neumarkt-Sankt Veit	61,07	6 232	3 096	102
1 456	12	0	69	632	Treuenbrietzen	75,05	6 228	3 004	83
1 457	12	0	69	016	Beelitz	49,04	6 225	3 127	127
1 458	16	0	66	069	Steinbach-Hallenberg, Kurort	22,64	6 220	3 022	275
1 459	08	1	27	075	Schrozberg	105,20	6 216	3 085	59
1 460	16	0	67	053	Ohdruf	39,75	6 210	2 997	156
1 461	14	3	79	220	Frohbürg	34,71	6 209	3 049	179
1 462	08	1	26	058	Neuenstein	47,84	6 208	3 153	130
1 463	12	0	62	128	Falkenberg/Elster	19,04	6 203	2 998	326
1 464	15	3	70	059	Klötze	61,46	6 196	3 014	101
1 465	01	0	59	113	Glücksburg (Ostsee)	39,70	6 179	2 892	156
1 466	03	4	52	020	Norderney	26,29	6 179	2 713	235
1 467	07	2	35	125	Schweich	31,09	6 168	2 958	198
1 468	09	1	72	122	Laufen	35,35	6 156	2 928	174
1 469	14	3	83	060	Brandis	25,69	6 146	2 980	239
1 470	09	5	75	168	Uffenheim	59,48	6 141	2 919	103
1 471	08	3	27	018	Geisingen	73,74	6 135	3 007	83
1 472	09	6	74	221	Zeil a. Main	35,74	6 135	3 027	172
1 473	14	2	87	390	Stolpen	60,87	6 127	3 022	101
1 474	03	1	58	027	Schöppenstedt	39,65	6 125	2 933	154
1 475	12	0	61	320	Luckau	31,13	6 110	2 915	196
1 476	14	3	83	070	Colditz	33,48	6 103	2 886	182
1 477	07	2	35	045	Hermeskeil	30,85	6 100	2 946	198
1 478	08	4	17	054	Rosenfeld	51,11	6 094	3 057	119
1 479	01	0	51	072	Marne	4,91	6 086	2 871	1 240
1 480	08	3	25	012	Dornhan	44,92	6 078	3 034	135
1 481	16	0	73	042	Königsee	31,49	6 078	2 958	193
1 482	08	1	25	038	Güglingen	16,23	6 077	3 032	374
1 483	07	2	31	124	Traben-Trarbach	31,35	6 059	2 884	193
1 484	15	2	56	004	Bad Kösen	35,72	6 049	2 915	169
1 485	13	0	60	061	Plau am See	77,50	6 047	2 951	78
1 486	08	3	26	006	Bräunlingen	62,11	6 020	3 023	97
1 487	07	2	35	118	Saargburg	20,35	6 012	2 908	295
1 488	14	2	92	600	Wittichenau	62,23	6 006	3 012	97
1 489	08	3	17	145	Wolfach	67,99	6 005	2 944	88
1 490	08	2	25	075	Osterburken	47,32	5 996	2 993	127
1 491	12	0	64	316	Müncheberg	72,74	5 996	3 109	82
1 492	16	0	69	043	Schleusingen	36,81	5 995	2 934	163
1 493	07	1	38	041	Linz am Rhein	17,98	5 989	2 856	333
1 494	08	1	28	064	Külshelm	81,46	5 989	3 069	74
1 495	09	3	73	121	Dietfurt a.d. Altmühl	78,84	5 979	3 006	76
1 496	14	2	92	020	Bernsdorf	34,15	5 977	2 948	175
1 497	06	6	35	008	Diemelstadt	82,58	5 974	3 019	72
1 498	08	1	16	046	Neuffen	17,45	5 967	2 937	342
1 499	16	0	69	012	Eisfeld	46,90	5 962	2 909	127
1 500	07	1	43	206	Bad Marienberg (Westerwald)	10,05	5 959	2 888	593
1 501	09	3	74	168	Windischeschenbach	36,38	5 957	2 866	164
1 502	01	0	55	008	Burg auf Fehmarn	14,48	5 943	2 779	410
1 503	13	0	53	047	Laage	37,42	5 938	2 990	159
1 504	08	4	17	022	Geislingen	31,95	5 931	2 977	186
1 505	09	5	71	226	Windsbach	68,15	5 931	3 064	87

8.1 Fläche, Bevölkerung und Bevölkerungsdichte nach Einwohnergrößenklassen

Lfd. Nr.	Schlüssel- nummer	Stadt	Fläche km 2	Bevölkerung		Ein- wohner je km 2
				insgesamt	männlich	
1 506	07 1 37 089	Polch	28,70	5 925	2 957	206
1 507	13 0 56 057	Röbel/Müritz	30,16	5 919	2 892	196
1 508	15 3 55 053	Wanzleben	44,64	5 909	2 895	132
1 509	06 5 32 016	Leun	28,66	5 903	2 885	206
1 510	07 1 43 308	Westerburg	18,48	5 860	2 873	317
1 511	09 7 79 155	Harburg (Schwaben)	73,17	5 839	2 935	80
1 512	03 1 53 003	Braunlage	21,70	5 796	2 716	267
1 513	03 4 57 002	Borkum	30,74	5 792	2 600	188
1 514	14 1 71 080	Ehrenfriedersdorf	15,86	5 788	2 800	365
1 515	07 1 38 004	Bad Hönningen	20,09	5 784	2 797	288
1 516	14 1 82 260	Lunzenau	28,06	5 783	2 784	206
1 517	08 1 26 039	Ingelfingen	46,47	5 780	2 808	124
1 518	07 3 36 055	Kusel	14,38	5 778	2 768	402
1 519	06 6 33 025	Trendelburg	69,35	5 772	2 784	83
1 520	07 3 33 502	Rockenhausen	36,84	5 767	2 844	157
1 521	06 6 33 018	Naumburg	66,29	5 761	2 828	87
1 522	09 4 71 220	Schlüsselfeld	70,22	5 752	2 855	82
1 523	09 1 89 152	Tittmoning	72,04	5 746	2 803	80
1 524	06 6 35 004	Battenberg (Eder)	64,73	5 743	2 891	89
1 525	08 2 35 032	Halberbach	28,92	5 732	2 845	198
1 526	03 2 57 032	Rodenberg	15,60	5 705	2 828	366
1 527	07 1 38 012	Dierdorf	31,90	5 695	2 882	179
1 528	09 2 73 164	Riedenburg	100,60	5 691	2 816	57
1 529	06 6 34 018	Niedenstein	30,61	5 690	2 869	186
1 530	09 7 79 228	Wemding	31,69	5 690	2 746	180
1 531	08 3 26 060	Triberg im Schwarzwald	33,32	5 678	2 735	170
1 532	08 3 15 133	Vogtsburg im Kaiserstuhl	37,40	5 668	2 837	152
1 533	08 1 27 043	Ilshofen	54,88	5 664	2 835	103
1 534	03 2 54 018	Gronau (Leine)	20,72	5 647	2 704	273
1 535	14 2 90 010	Altenberg	71,36	5 634	2 794	79
1 536	08 3 17 041	Hausach	36,07	5 631	2 752	156
1 537	16 0 67 019	Friedrichroda	18,46	5 630	2 654	305
1 538	09 5 71 174	Leutershausen	84,11	5 628	2 780	67
1 539	09 4 75 169	Schwarzenbach a. Wald	36,67	5 624	2 749	153
1 540	16 0 77 028	Lucka	13,01	5 621	2 702	432
1 541	07 2 32 296	Prüm	22,86	5 619	2 736	246
1 542	08 2 26 091	Walbstadt	25,57	5 604	2 750	219
1 543	01 0 57 048	Lütjenburg	6,15	5 592	2 652	909
1 544	08 1 28 082	Niederstetten	104,06	5 571	2 874	54
1 545	09 6 74 133	Eltmann	39,97	5 566	2 780	139
1 546	06 4 40 015	Münzenberg	31,62	5 565	2 783	176
1 547	14 1 78 150	Elsterberg	25,07	5 547	2 632	221
1 548	14 2 86 410	Seiffenhennersdorf	19,13	5 538	2 634	289
1 549	09 4 72 179	Pottenstein	73,27	5 509	2 768	75
1 550	07 1 35 020	Cochem	21,22	5 506	2 831	259
1 551	09 3 76 153	Pfreimd	51,54	5 499	2 809	107
1 552	07 1 43 229	Hachenburg	21,43	5 458	2 599	255
1 553	08 2 25 001	Adelsheim	43,84	5 454	2 836	124
1 554	13 0 51 071	Schwaan	28,55	5 417	2 590	190
1 555	08 3 15 050	Heitersheim	11,72	5 399	2 637	461
1 556	14 3 89 080	Dahlen	71,67	5 396	2 624	75
1 557	16 0 61 109	Worbis	36,77	5 380	2 624	146
1 558	05 7 62 024	Marienmünster	64,23	5 362	2 725	83
1 559	09 4 72 154	Hollfeld	80,64	5 346	2 593	66
1 560	09 6 74 149	Hofheim i. UFr.	56,35	5 343	2 636	95
1 561	16 0 70 048	Stadtilm	17,27	5 340	2 615	309
1 562	13 0 54 117	Wittenburg	46,25	5 339	2 591	115
1 563	08 3 37 106	Stühlingen	93,20	5 331	2 689	57
1 564	09 3 77 116	Erbendorf	57,25	5 318	2 592	93
1 565	08 4 35 036	Meersburg	12,03	5 309	2 483	441
1 566	09 3 77 129	Kemnath	53,94	5 303	2 605	98
1 567	06 5 35 008	Herbstein	79,99	5 295	2 712	66
1 568	08 3 17 098	Oppenau	73,04	5 289	2 591	72
1 569	12 0 68 352	Rheinsberg	62,64	5 289	2 570	84
1 570	14 1 91 190	Lauter/Sa.	21,54	5 283	2 530	245
1 571	06 5 34 001	Amöneburg	43,95	5 276	2 645	120
1 572	06 4 31 015	Lindenfels	21,09	5 269	2 512	250
1 573	12 0 64 448	Seelow	25,28	5 248	2 490	208
1 574	07 3 35 035	Otterberg	32,10	5 236	2 596	163
1 575	09 7 79 197	Oettingen i. Bay.	34,21	5 231	2 563	153
1 576	09 5 76 111	Abenberg	48,37	5 229	2 529	108
1 577	14 3 79 580	Pegau	21,59	5 229	2 564	242
1 578	16 0 72 019	Steinach	26,35	5 223	2 512	198

8 Städte am 31.12.1997

8.1 Fläche, Bevölkerung und Bevölkerungsdichte nach Einwohnergrößenklassen

Lfd. Nr.	Schlüssel- nummer	Stadt	Fläche km 2	Bevölkerung		Ein- wohner je km 2
				insgesamt	männlich	
1 579	09 6 73 117	Bischofsheim a.d. Rhön	67,77	5 212	2 601	77
1 580	14 1 93 130	Hartenstein	36,94	5 205	2 549	141
1 581	12 0 72 425	Trebbin	42,85	5 192	2 555	121
1 582	08 3 36 087	Todtnau	69,60	5 178	2 509	74
1 583	14 3 89 210	Mügelin	23,06	5 166	2 494	224
1 584	07 3 40 004	Dahn	40,75	5 152	2 543	126
1 585	06 6 36 012	Waldkappel	96,47	5 151	2 546	53
1 586	09 3 76 151	Oberviechtach	62,41	5 150	2 515	83
1 587	09 4 72 116	Bad Berneck i. Fichtelgebirge	33,58	5 131	2 496	153
1 588	07 1 43 081	Wirges	10,12	5 122	2 489	506
1 589	08 4 25 081	Munderkingen	13,08	5 113	2 473	391
1 590	14 2 92 260	Königsbrück	76,29	5 111	2 416	67
1 591	09 5 76 147	Spalt	55,85	5 109	2 532	91
1 592	07 1 41 091	Nassau	17,50	5 108	2 463	292
1 593	08 2 35 047	Neubulach	24,69	5 107	2 550	207
1 594	16 0 61 025	Dingelstädt	20,40	5 092	2 496	250
1 595	14 2 90 150	Glashütte	41,76	5 088	2 469	122
1 596	08 2 36 025	Helmsheim	14,32	5 084	2 770	355
1 597	14 2 80 320	Radeburg	23,71	5 078	2 520	214
1 598	13 0 61 028	Putbus	66,59	5 066	2 502	76
1 599	15 3 67 002	Barby (Elbe)	40,85	5 056	2 497	124
1 600	03 3 54 009	Hitzacker (Elbe)	58,44	5 047	2 365	86
1 601	09 4 78 176	Weismain	81,06	5 046	2 554	62
1 602	08 1 25 068	Neudenu	32,93	5 045	2 494	153
1 603	08 1 28 020	Creglingen	117,22	5 044	2 522	43
1 604	07 1 38 073	Unkel	8,16	5 042	2 415	618
1 605	01 0 54 019	Bredstedt	9,92	5 040	2 404	508
1 606	15 3 64 009	Harzgerode	45,14	5 005	2 379	111
zusammen ...			20 955,73	3 280 978	1 600 278	157

377 Städte mit 2 000 bis unter 5 000 Einwohnern

1 607	03 4 54 012	Freren	48,81	4 997	2 452	102
1 608	09 4 72 139	Gefrees	50,31	4 997	2 504	99
1 609	08 1 26 028	Forchtenberg	38,07	4 992	2 496	131
1 610	09 4 75 171	Selbitz	27,71	4 969	2 310	179
1 611	15 1 53 020	Nienburg (Saale)	24,55	4 969	2 414	202
1 612	05 9 58 020	Hallenberg	65,36	4 965	2 484	76
1 613	08 2 16 028	Lichtenau	27,62	4 965	2 459	180
1 614	06 5 34 017	Rauschenberg	67,33	4 960	2 481	74
1 615	16 0 63 007	Berka/Werra	56,93	4 934	2 477	87
1 616	08 1 35 027	Niederstotzingen	29,80	4 921	2 421	165
1 617	09 3 73 167	Velburg	175,75	4 911	2 411	28
1 618	13 0 60 073	Sternberg	34,84	4 902	2 433	141
1 619	14 3 89 040	Belgern	71,55	4 878	2 351	68
1 620	07 1 40 064	Kastellaun	8,47	4 864	2 402	574
1 621	07 3 32 019	Freinsheim	13,60	4 862	2 326	358
1 622	09 5 75 161	Scheinfeld	45,14	4 860	2 411	108
1 623	06 6 36 013	Wanfried	46,90	4 848	2 375	103
1 624	01 0 54 138	Tönning	43,14	4 844	2 358	112
1 625	09 5 76 126	Heideck	58,65	4 843	2 423	83
1 626	12 0 65 084	Fürstenberg/Havel	63,00	4 837	2 343	77
1 627	06 6 31 023	Tann (Rhön)	60,45	4 834	2 376	80
1 628	12 0 60 024	Biesenthal	51,85	4 828	2 461	93
1 629	09 4 72 127	Creußen	57,67	4 773	2 340	83
1 630	09 6 76 169	Wörth a. Main	15,89	4 763	2 330	300
1 631	13 0 51 047	Neubukow	24,91	4 752	2 338	191
1 632	09 7 79 186	Monheim	69,35	4 733	2 377	68
1 633	15 3 63 110	Seehausen (Altmark)	34,44	4 724	2 249	137
1 634	13 0 60 010	Crivitz	31,98	4 701	2 272	147
1 635	13 0 52 049	Loitz	44,36	4 692	2 278	106
1 636	12 0 71 408	Welzow	10,83	4 691	2 275	433
1 637	08 2 26 080	Schönau	22,49	4 675	2 261	208
1 638	14 2 84 310	Reichenbach/O.L.	42,79	4 674	2 285	109
1 639	08 3 17 051	Hornberg	54,45	4 666	2 277	86
1 640	08 3 35 080	Tengen	61,98	4 665	2 282	75
1 641	08 1 26 045	Krautheim	52,91	4 663	2 366	88
1 642	09 3 74 149	Pressath	45,97	4 652	2 308	101
1 643	16 0 67 065	Tambach-Dietharz/Thür. Wald	41,54	4 648	2 223	112
1 644	14 2 90 360	Rabenau	30,72	4 646	2 300	151
1 645	06 6 33 002	Bad Karlshafen	14,85	4 628	2 270	312

8 Städte am 31.12.1997

8.1 Fläche, Bevölkerung und Bevölkerungsdichte nach Einwohnergrößenklassen

Lfd. Nr.	Schlüssel-				Stadt	Fläche km 2	Bevölkerung		Ein- wohner je km 2
	nummer						insgesamt	männlich	
1 646	15	2	56	027	Freyburg (Unstrut)	23,92	4 623	2 221	193
1 647	16	0	77	012	Gößnitz	14,04	4 609	2 176	328
1 648	06	6	35	016	Lichtenfels	96,73	4 596	2 292	48
1 649	05	3	58	012	Heimbach	64,81	4 582	2 252	71
1 650	16	0	64	057	Schlotheim	22,31	4 577	2 233	205
1 651	08	1	27	032	Gerabronn	40,38	4 565	2 301	113
1 652	09	3	77	157	Waldershof	59,78	4 552	2 245	76
1 653	14	1	82	130	Geringswalde	17,01	4 549	2 159	267
1 654	01	0	54	164	Wyk auf Föhr	8,00	4 545	2 064	568
1 655	16	0	75	116	Triptis	25,90	4 542	2 222	175
1 656	14	2	86	020	Bernstadt a. d. Eigen	51,89	4 539	2 220	87
1 657	14	2	84	350	Rothenburg/O.L.	38,06	4 535	2 237	119
1 658	14	1	71	120	Geyer	18,76	4 523	2 172	241
1 659	15	3	52	006	Egeln	29,13	4 520	2 244	155
1 660	14	3	83	230	Nerchau	39,39	4 514	2 254	115
1 661	09	5	77	158	Pappenheim	64,32	4 505	2 243	70
1 662	09	3	75	210	Wörth a.d. Donau	39,80	4 499	2 337	113
1 663	16	0	75	132	Tanna	87,18	4 495	2 222	52
1 664	08	3	17	073	Mahlberg	16,59	4 479	2 187	270
1 665	01	0	61	113	Wilster	2,71	4 472	2 159	1 650
1 666	07	1	35	092	Zell (Mosel)	44,98	4 472	2 192	99
1 667	14	1	78	050	Bad Elster	19,71	4 469	2 063	227
1 668	06	4	39	010	Lorch	54,55	4 464	2 192	82
1 669	13	0	58	074	Neukloster	27,48	4 462	2 262	162
1 670	15	2	65	026	Landsberg	20,82	4 460	2 251	214
1 671	16	0	72	011	Lauscha	18,72	4 452	2 150	238
1 672	15	1	53	014	Güsten	24,25	4 446	2 136	183
1 673	15	2	61	004	Bad Lauchstädt	16,24	4 443	2 180	274
1 674	08	1	27	046	Kirchberg an der Jagst	40,93	4 440	2 273	108
1 675	14	2	85	330	Strehla	30,07	4 419	2 107	147
1 676	08	4	17	057	Schöenberg	23,27	4 411	2 167	190
1 677	13	0	55	009	Burg Stargard	41,10	4 405	2 133	107
1 678	09	3	71	150	Schnaittenbach	62,63	4 385	2 202	70
1 679	08	1	36	038	Lauchheim	40,96	4 381	2 184	107
1 680	07	3	32	046	Wachenheim an der Weinstraße	24,97	4 379	2 093	175
1 681	09	6	75	139	Iphofen	78,01	4 366	2 199	56
1 682	07	1	34	005	Baumholder	69,47	4 359	2 045	63
1 683	13	0	51	077	Tessin	24,52	4 352	2 138	177
1 684	13	0	58	094	Schönberg	38,07	4 327	2 126	114
1 685	06	4	32	009	Groß-Bieberau	18,27	4 322	2 185	237
1 686	03	1	52	006	Dransfeld	28,75	4 312	2 089	150
1 687	15	1	71	006	Bad Schmiedeberg	42,99	4 310	2 104	100
1 688	09	4	79	129	Kirchenlamitz	48,48	4 303	2 098	89
1 689	09	6	76	112	Amorbach	50,92	4 286	2 022	84
1 690	14	1	78	400	Netzschkau	7,86	4 271	1 976	543
1 691	16	0	65	023	Greußen	19,15	4 270	2 067	223
1 692	14	1	73	260	Waldenburg	16,26	4 252	2 014	262
1 693	13	0	51	041	Kröpelin	26,85	4 244	2 082	158
1 694	08	1	27	089	Vellberg	31,89	4 241	2 100	133
1 695	08	3	37	097	Sankt Blasien	54,36	4 240	2 172	78
1 696	03	2	55	013	Eschershausen	23,87	4 237	2 035	178
1 697	15	3	57	026	Osterwieck	22,05	4 236	2 051	192
1 698	13	0	54	067	Lübtheen	57,53	4 229	2 053	74
1 699	13	0	60	026	Goldberg	27,36	4 229	2 111	155
1 700	06	6	35	012	Gemünden (Wohra)	58,67	4 224	2 064	72
1 701	12	0	71	044	Döbern	15,82	4 224	2 066	267
1 702	16	0	76	004	Berga/Elster	43,49	4 220	2 086	97
1 703	07	3	32	032	Lambrecht (Pfalz)	8,32	4 212	2 065	506
1 704	15	3	69	010	Elbingerode (Harz)	36,14	4 194	1 947	116
1 705	15	1	53	016	Könnern	30,20	4 181	2 006	138
1 706	14	1	78	480	Pausa/Vogtl.	36,58	4 177	2 007	114
1 707	08	4	26	013	Bad Buchau	23,76	4 162	2 005	175
1 708	14	2	80	460	Wilsdruff	35,45	4 158	2 054	117
1 709	08	3	26	068	Vöhrenbach	70,47	4 157	2 111	59
1 710	07	1	40	112	Oberwesel	21,66	4 139	1 975	191
1 711	12	0	66	272	Ruhland	37,12	4 134	1 979	111
1 712	06	5	31	001	Allendorf (Lumda)	22,01	4 122	2 066	187
1 713	09	1	82	132	Tegernsee	22,77	4 121	1 748	181
1 714	16	0	76	077	Triebes	14,71	4 120	1 980	280
1 715	12	0	64	028	Altlandsberg	53,18	4 114	2 046	77
1 716	08	1	28	039	Freudenberg	34,78	4 108	2 018	118
1 717	09	4	76	152	Ludwigsstadt	56,81	4 098	2 005	72
1 718	15	1	54	045	Zörbig	22,95	4 093	1 942	178

8 Städte am 31.12.1997

8.1 Fläche, Bevölkerung und Bevölkerungsdichte nach Einwohnergrößenklassen

Lfd. Nr.	Schlüssel- nummer	Stadt	Fläche km 2	Bevölkerung		Ein- wohner je km 2
				insgesamt	männlich	
1 719	16 0 70 018	Gehren	29,99	4 091	1 986	136
1 720	08 3 25 051	Schiltach	34,22	4 089	1 973	119
1 721	16 0 63 002	Bad Liebenstein	17,35	4 069	1 920	235
1 722	07 1 41 092	Nastätten	13,02	4 054	1 994	311
1 723	09 4 74 132	Gräfenberg	37,90	4 052	2 009	107
1 724	09 4 73 165	Seßlach	72,51	4 038	2 068	56
1 725	12 0 72 052	Dahme	34,08	4 032	1 910	118
1 726	09 4 79 150	Schönwald	19,18	4 024	1 924	210
1 727	15 2 68 015	Lützen	17,31	4 019	1 901	232
1 728	16 0 68 058	Weißensee	46,55	4 008	1 966	86
1 729	13 0 52 017	Dargun	44,85	3 998	1 958	89
1 730	14 2 87 160	Hohnstein	64,61	3 995	1 968	62
1 731	14 2 84 010	Bad Muskau	15,35	3 993	1 987	260
1 732	08 2 26 055	Neckarbischofsheim	26,41	3 992	2 006	151
1 733	09 4 79 135	Marktleuthen	35,48	3 983	1 952	112
1 734	16 0 66 086	Wasungen	29,50	3 977	1 951	135
1 735	13 0 55 044	Mirow	66,27	3 976	1 905	60
1 736	14 1 78 610	Schöneck/Vogtl.	54,92	3 968	1 881	72
1 737	16 0 63 082	Vacha	19,32	3 961	1 933	205
1 738	06 4 31 018	Neckarsteinach	17,22	3 959	1 964	230
1 739	03 2 56 014	Hoya	8,42	3 949	1 878	469
1 740	12 0 63 148	Ketzin	30,72	3 944	1 934	128
1 741	07 1 43 286	Rennerod	18,14	3 935	1 897	217
1 742	09 3 74 117	Eschenbach i.d. OPf.	35,16	3 917	1 926	111
1 743	06 6 35 010	Frankenau	57,29	3 915	1 996	68
1 744	15 1 54 015	Jeßnitz	14,25	3 899	1 912	274
1 745	15 1 54 025	Raguhn	15,24	3 899	1 858	256
1 746	15 3 52 018	Hecklingen	27,56	3 869	1 912	140
1 747	13 0 58 105	Warin	27,95	3 840	1 859	137
1 748	14 3 79 660	Rötha	17,87	3 839	1 973	215
1 749	09 6 73 153	Ostheim v.d. Rhön	40,73	3 828	1 897	94
1 750	09 6 74 164	Königsberg i. Bay.	61,86	3 828	1 907	62
1 751	15 1 71 078	Zahna	29,22	3 824	1 837	131
1 752	15 3 64 007	Gernrode	34,07	3 814	1 830	112
1 753	15 2 60 039	Mansfeld	11,30	3 809	1 857	337
1 754	07 1 40 067	Kirchberg (Hunsrück)	18,05	3 804	1 848	211
1 755	14 2 87 100	Dohna	7,03	3 798	1 820	540
1 756	07 3 32 009	Deidesheim	26,53	3 785	1 808	143
1 757	08 1 28 047	Grünsfeld	44,83	3 775	1 916	84
1 758	09 4 79 166	Weißensadt	42,21	3 775	1 809	89
1 759	08 1 26 060	Niedernhall	17,71	3 772	1 890	213
1 760	16 0 71 046	Kranichfeld	23,08	3 750	1 885	162
1 761	09 6 75 147	Marktbreit	20,15	3 748	1 888	186
1 762	07 1 33 007	Bad Münster am Stein-Ebernburg	9,53	3 743	1 701	393
1 763	09 4 71 115	Baunach	26,15	3 730	1 860	143
1 764	13 0 53 022	Gnolten	41,09	3 714	1 794	90
1 765	06 4 31 012	Hirschhorn (Neckar)	30,86	3 700	1 792	120
1 766	15 1 51 043	Dranienbaum	32,30	3 699	1 782	115
1 767	06 5 35 010	Kirtorf	79,88	3 694	1 836	46
1 768	16 0 76 003	Bad Köstritz	16,84	3 694	1 819	219
1 769	06 6 33 016	Liebenau	48,87	3 690	1 799	76
1 770	14 2 72 380	Weißenberg	50,92	3 683	1 820	72
1 771	16 0 70 032	Langewiesen	27,51	3 680	1 798	134
1 772	16 0 63 032	Geisa	41,36	3 665	1 896	89
1 773	12 0 69 076	Brück	57,88	3 654	1 785	63
1 774	16 0 72 015	Schalkau	33,58	3 654	1 764	109
1 775	09 4 77 156	Stadtsteinach	39,80	3 640	1 763	91
1 776	09 3 72 154	Rötze	66,69	3 634	1 818	54
1 777	09 3 77 112	Bärnau	74,42	3 620	1 798	49
1 778	14 3 83 330	Trebsen/Mulde	23,82	3 616	1 748	152
1 779	15 1 71 002	Annaburg	97,85	3 603	1 737	37
1 780	14 1 77 140	Frauenstein	58,83	3 598	1 772	61
1 781	16 0 76 049	Münchenbernsdorf	15,43	3 589	1 737	233
1 782	16 0 76 002	Auma	30,98	3 582	1 750	116
1 783	12 0 68 324	Neustadt (Dosse)	38,48	3 576	1 808	93
1 784	14 3 79 640	Regis-Breitingen	10,85	3 569	1 733	329
1 785	12 0 67 336	Müllrose	68,54	3 565	1 789	52
1 786	14 1 71 240	Oberwiesenthal, Kurort	39,98	3 560	1 730	89
1 787	14 2 90 140	Geising	56,07	3 553	1 746	63
1 788	09 4 72 143	Goldkronach	23,24	3 552	1 760	153
1 789	15 2 66 001	Allstedt	31,84	3 530	1 706	111
1 790	08 3 27 036	Mühlheim an der Donau	21,73	3 518	1 719	162
1 791	14 1 78 390	Mylau	4,80	3 500	1 668	729

8 Städte am 31.12.1997

8.1 Fläche, Bevölkerung und Bevölkerungsdichte nach Einwohnergrößenklassen

Lfd. Nr.	Schlüssel- nummer	Stadt	Fläche km 2	Bevölkerung		Ein- wohner je km 2
				insgesamt	männlich	
1 792	15 2 68 031	Teuchern	11,36	3 496	1 694	308
1 793	09 5 77 125	Ellingen	31,25	3 484	1 708	111
1 794	06 6 35 014	Hatzfeld (Eder)	58,51	3 469	1 755	59
1 795	16 0 73 105	Remda-Teichel	79,61	3 468	1 746	44
1 796	07 1 41 501	Braubach	20,26	3 465	1 704	171
1 797	15 2 60 023	Gerbstedt	21,49	3 455	1 687	161
1 798	15 3 63 015	Bismark (Altmark)	33,18	3 445	1 673	104
1 799	12 0 73 384	Lychen	72,22	3 442	1 696	48
1 800	09 4 76 184	Wallenfels	45,65	3 403	1 635	75
1 801	14 2 86 340	Ostritz	23,37	3 397	1 600	145
1 802	12 0 60 100	Joachimsthal	120,04	3 390	1 669	28
1 803	16 0 69 051	Themar	20,19	3 385	1 656	168
1 804	06 5 35 018	Ulrichstein	65,61	3 383	1 723	52
1 805	01 0 51 127	Wesselburen	5,14	3 377	1 634	657
1 806	08 1 16 054	Owen	9,70	3 351	1 685	345
1 807	13 0 60 007	Brüel	27,30	3 348	1 644	123
1 808	16 0 65 014	Ebeleben	40,74	3 348	1 642	82
1 809	08 3 27 016	Fridingen an der Donau	22,47	3 345	1 652	149
1 810	12 0 60 280	Werneuchen	19,88	3 338	1 684	168
1 811	13 0 55 078	Woldegk	38,00	3 335	1 636	88
1 812	13 0 58 054	Klütz	44,06	3 298	1 614	75
1 813	16 0 70 025	Großbreitenbach	19,62	3 298	1 577	168
1 814	16 0 66 014	Brotterode, Kurort	23,81	3 274	1 556	138
1 815	16 0 74 009	Bürgel	27,15	3 272	1 609	121
1 816	07 1 40 133	Sankt Goar	22,93	3 266	1 594	142
1 817	16 0 74 116	Schkölen	53,30	3 266	1 633	61
1 818	14 1 71 320	Thum	10,83	3 251	1 589	300
1 819	15 3 58 039	Möckern	50,53	3 242	1 592	64
1 820	15 3 70 052	Kalbe (Milde)	30,44	3 241	1 560	106
1 821	13 0 58 022	Dassow	40,97	3 239	1 583	79
1 822	16 0 71 004	Bad Sulza	10,61	3 239	1 554	305
1 823	14 2 92 120	Elstra	32,65	3 227	1 606	99
1 824	13 0 52 039	Jarmen	21,14	3 196	1 536	151
1 825	15 2 66 023	Kelbra (Kyffhäuser)	25,84	3 182	1 529	123
1 826	03 3 54 026	Wustrow (Wendland)	30,01	3 163	1 526	105
1 827	15 3 57 038	Wegeleben	45,79	3 150	1 588	69
1 828	14 2 72 320	Schingiswalde	8,48	3 149	1 518	371
1 829	09 4 72 197	Walschenfeld	55,65	3 147	1 612	57
1 830	12 0 71 056	Drebkau	21,50	3 145	1 578	146
1 831	13 0 53 043	Krakow am See	51,09	3 145	1 534	62
1 832	07 2 33 029	Hillesheim	20,62	3 137	1 502	152
1 833	08 1 26 085	Waldenburg	31,55	3 133	1 504	99
1 834	13 0 55 074	Wesenberg	68,57	3 118	1 525	45
1 835	06 5 35 014	Romrod	54,43	3 082	1 553	57
1 836	16 0 68 042	Rastenbergl	35,43	3 070	1 514	87
1 837	14 1 81 240	Lengefeld	23,73	3 060	1 443	129
1 838	16 0 65 084	Großenehrich	63,27	3 059	1 494	48
1 839	09 6 75 158	Prichsenstadt	48,85	3 057	1 519	63
1 840	16 0 75 131	Gefell	45,21	3 056	1 484	68
1 841	12 0 68 116	Fehrbellin	16,71	3 036	1 503	182
1 842	16 0 73 028	Gräfenthal	36,44	3 036	1 509	83
1 843	07 1 31 001	Adenau	18,56	3 031	1 518	163
1 844	15 2 56 063	Nebra (Unstrut)	11,49	3 031	1 415	264
1 845	09 5 75 115	Burgbernheim	42,29	3 023	1 475	71
1 846	07 1 33 065	Meisenheim	10,34	3 010	1 414	291
1 847	06 5 35 006	Griebenau	55,37	3 009	1 513	54
1 848	08 2 25 114	Ravenstein	55,99	3 005	1 516	54
1 849	15 3 70 006	Arendsee (Altmark)	33,84	3 005	1 419	89
1 850	16 0 68 006	Buttstädt	18,31	2 993	1 418	163
1 851	15 1 59 017	Gröbzig	15,26	2 984	1 471	196
1 852	14 2 86 160	Herrnhut	19,87	2 982	1 446	150
1 853	16 0 63 072	Stadtlengsfeld	27,61	2 969	1 472	108
1 854	08 1 25 059	Löwenstein	23,46	2 965	1 449	126
1 855	15 3 55 018	Gröningen	37,99	2 961	1 466	78
1 856	13 0 57 085	Tribsees	35,97	2 939	1 431	82
1 857	14 3 89 260	Schildau, Gneisenaustadt	55,71	2 932	1 492	53
1 858	16 0 74 011	Camburg	9,94	2 925	1 400	294
1 859	15 1 54 004	Brehna	19,14	2 915	1 419	152
1 860	15 1 53 002	Alsleben (Saale)	23,64	2 903	1 426	123
1 861	12 0 72 013	Baruth/Mark	103,76	2 901	1 471	28
1 862	12 0 62 340	Mühlberg/Elbe	16,28	2 899	1 371	178
1 863	07 1 37 221	Rhens	16,30	2 898	1 402	178
1 864	03 1 56 001	Bad Grund (Harz)	7,12	2 882	1 372	405

8 Städte am 31.12.1997

8.1 Fläche, Bevölkerung und Bevölkerungsdichte nach Einwohnergrößenklassen

Lfd. Nr.	Schlüssel- nummer	Stadt	Fläche km 2	Bevölkerung		Ein- wohner je km 2
				insgesamt	männlich	
1 865	13 0 59 028	Gützkow	27,22	2 879	1 431	106
1 866	08 1 18 059	Oberriexingen	8,16	2 877	1 474	353
1 867	15 3 52 008	Ermsleben	26,33	2 874	1 422	109
1 868	14 3 79 370	Kohren-Sahlis	27,35	2 867	1 411	105
1 869	07 1 37 501	Münstermaifeld	27,78	2 864	1 412	103
1 870	16 0 64 004	Bad Tennstedt	27,27	2 863	1 394	105
1 871	08 1 17 061	Lauterstein	23,32	2 862	1 396	123
1 872	08 2 35 084	Bad Teinach-Zavelstein	25,18	2 857	1 381	113
1 873	09 3 76 160	Schönsee	50,27	2 857	1 414	57
1 874	07 1 33 103	Stromberg	9,02	2 855	1 424	317
1 875	15 3 52 020	Hoym	20,27	2 844	1 382	140
1 876	15 1 71 028	Kemberg	25,06	2 831	1 399	113
1 877	14 2 87 020	Bad Schandau	33,39	2 830	1 343	85
1 878	12 0 60 176	Oderberg	35,31	2 822	1 417	80
1 879	15 2 56 052	Laucha an der Unstrut	17,09	2 815	1 368	165
1 880	14 1 71 260	Schlettau	21,18	2 794	1 363	132
1 881	14 2 87 010	Bad Gottlieuba, Kurort	45,32	2 790	1 326	62
1 882	15 3 69 008	Derenburg	37,22	2 790	1 341	75
1 883	09 5 71 229	Wolframs-Eschenbach	25,46	2 786	1 383	109
1 884	13 0 54 121	Zarrentin	29,50	2 782	1 352	94
1 885	14 2 87 190	Königstein/Sächs. Schw.	18,49	2 779	1 326	150
1 886	13 0 54 024	Dömitz	30,89	2 778	1 364	90
1 887	09 5 71 198	Schillingsfürst	27,52	2 773	1 352	101
1 888	13 0 55 019	Feldberg	41,24	2 762	1 332	67
1 889	08 4 37 101	Scheer	18,72	2 760	1 369	147
1 890	03 1 58 020	Hornburg	22,06	2 758	1 343	125
1 891	16 0 75 046	Hirschberg	24,12	2 749	1 313	114
1 892	12 0 65 164	Kremmen	37,26	2 738	1 348	73
1 893	16 0 73 106	Leutenberg	57,17	2 737	1 337	48
1 894	09 3 74 147	Pleystein	36,09	2 724	1 373	75
1 895	12 0 66 240	Ortrand	7,34	2 721	1 324	371
1 896	09 6 79 124	Eibelsstadt	7,07	2 718	1 326	384
1 897	13 0 58 084	Rehna	14,70	2 710	1 284	184
1 898	01 0 54 036	Garding	3,07	2 708	1 227	882
1 899	15 3 69 012	Hasselfelde	56,71	2 705	1 311	48
1 900	14 3 89 100	Dommitzsch	18,70	2 704	1 294	145
1 901	09 5 71 177	Merkendorf	26,07	2 678	1 340	103
1 902	15 1 51 034	Loburg	44,38	2 667	1 366	60
1 903	12 0 70 008	Bad Wilsnack	65,66	2 666	1 253	41
1 904	13 0 56 053	Penzlin	34,82	2 656	1 280	76
1 905	12 0 65 192	Liebenwalde	32,55	2 653	1 295	82
1 906	14 2 86 270	Neusalza-Spremberg	11,99	2 650	1 249	221
1 907	15 3 69 004	Benneckenstein (Harz)	23,66	2 648	1 275	112
1 908	01 0 54 033	Friedrichstadt	3,99	2 633	1 220	660
1 909	14 1 77 010	Augustsburg	11,50	2 623	1 263	228
1 910	14 1 91 150	Grünhain	13,43	2 622	1 218	195
1 911	14 1 71 090	Elterlein	33,49	2 620	1 270	78
1 912	14 1 71 190	Jöhstadt	22,66	2 615	1 316	115
1 913	14 1 93 510	Wildenfels	8,81	2 587	1 265	294
1 914	14 3 83 210	Mutzschen	29,35	2 577	1 268	88
1 915	16 0 65 033	Heldrungen	23,28	2 574	1 257	111
1 916	08 3 36 079	Schönau im Schwarzwald	14,70	2 557	1 240	174
1 917	16 0 63 013	Creuzburg	34,96	2 556	1 263	73
1 918	08 3 15 111	Sulzburg	22,73	2 552	1 218	112
1 919	12 0 70 244	Lenzen	57,29	2 520	1 187	44
1 920	12 0 68 280	Lindow (Mark)	23,86	2 513	1 255	105
1 921	16 0 62 017	Heringen/Helme	20,96	2 502	1 234	119
1 922	03 3 58 018	Rethem (Alder)	33,76	2 499	1 228	74
1 923	12 0 70 280	Meyenburg	32,46	2 485	1 208	77
1 924	03 1 53 010	Sankt Andreasberg	9,85	2 484	1 167	252
1 925	15 2 65 030	Löbejün	20,52	2 482	1 217	121
1 926	14 1 71 250	Scheibenberg	9,01	2 476	1 223	275
1 927	13 0 52 055	Neukalen	46,84	2 469	1 231	53
1 928	09 4 76 180	Teuschnitz	34,00	2 458	1 194	72
1 929	09 4 72 118	Betzenstein	51,84	2 447	1 189	47
1 930	16 0 69 002	Bad Colberg-Heildburg	53,37	2 444	1 236	46
1 931	14 2 90 440	Tharandt	17,45	2 440	1 196	140
1 932	15 3 57 034	Schwanebeck	25,88	2 438	1 209	94
1 933	07 3 36 058	Lauterecken	8,92	2 436	1 195	273
1 934	09 6 73 123	Fladungen	46,45	2 435	1 222	52
1 935	08 1 17 058	Wiesensteig	23,40	2 420	1 234	103
1 936	16 0 73 046	Lehesten	35,96	2 417	1 212	67
1 937	16 0 65 081	Wiehe	24,35	2 395	1 162	98

8 Städte am 31.12.1997

8.1 Fläche, Bevölkerung und Bevölkerungsdichte nach Einwohnergrößenklassen

Lfd. Nr.	Schlüssel- nummer	Stadt	Fläche km 2	Bevölkerung		Ein- wohner je km 2
				insgesamt	männlich	
1 938	12 0 63 088	Friesack	43,52	2 391	1 218	55
1 939	15 2 60 052	Sandersleben	18,22	2 390	1 193	131
1 940	15 2 61 050	Schafstädt	22,92	2 367	1 175	103
1 941	15 1 71 053	Prettin	28,79	2 348	1 137	82
1 942	14 1 77 390	Siebenlehn	20,76	2 343	1 108	113
1 943	12 0 69 448	Niemegk	44,81	2 341	1 189	52
1 944	09 6 75 144	Mainbernheim	12,22	2 338	1 144	191
1 945	16 0 75 126	Wurzbach	25,09	2 338	1 123	93
1 946	14 1 77 380	Sayda	35,17	2 321	1 123	66
1 947	09 4 75 165	Schauenstein	26,66	2 320	1 135	87
1 948	08 4 37 114	Veringenstadt	31,25	2 308	1 155	74
1 949	12 0 61 164	Golßen	35,18	2 298	1 073	65
1 950	16 0 68 014	Gebesee	24,02	2 285	1 130	95
1 951	12 0 62 444	Schlieben	30,76	2 280	1 133	74
1 952	12 0 64 268	Lebus	27,24	2 273	1 149	83
1 953	07 3 39 003	Bacharach	23,65	2 268	1 096	96
1 954	03 1 53 001	Altenau	4,56	2 254	1 095	494
1 955	13 0 57 006	Bad Sülze	26,35	2 254	1 122	86
1 956	15 2 56 003	Bad Bibra	22,00	2 254	1 074	102
1 957	01 0 61 055	Krempe	3,39	2 248	1 074	663
1 958	06 6 35 017	Rosenthal	51,54	2 244	1 158	44
1 959	14 1 81 410	Zöbblitz	6,86	2 234	1 069	326
1 960	12 0 69 696	Ziesar	23,98	2 214	1 071	92
1 961	15 2 65 055	Wettin	16,95	2 208	1 095	130
1 962	08 4 15 034	Hayingen	63,30	2 177	1 123	34
1 963	12 0 63 260	Rhinow	31,49	2 154	1 053	68
1 964	16 0 68 029	Kindelbrück	13,29	2 146	1 038	161
1 965	09 6 77 177	Rieneck	26,20	2 145	1 057	82
1 966	15 3 58 025	Jerichow	40,42	2 143	1 049	53
1 967	14 1 78 380	Mühltroff	27,70	2 133	1 021	77
1 968	07 3 36 105	Wolfstein	13,76	2 106	1 041	153
1 969	08 4 37 047	Hettingen	46,06	2 106	1 071	46
1 970	08 3 35 001	Aach	10,69	2 097	1 076	196
1 971	15 3 55 047	Seehausen	18,31	2 081	1 021	114
1 972	15 3 55 023	Hadmersleben	23,38	2 078	1 018	89
1 973	07 1 41 068	Katzeneinbogen	9,20	2 075	940	226
1 974	16 0 63 044	Kalttenordheim	15,61	2 071	1 043	133
1 975	12 0 61 332	Mittenwalde	19,09	2 069	1 015	108
1 976	12 0 73 188	Gartz (Oder)	29,00	2 069	1 026	71
1 977	16 0 75 088	Ranis	10,55	2 060	995	195
1 978	15 1 71 054	Pretzsch (Elbe)	20,92	2 053	998	98
1 979	13 0 51 062	Rerik	23,10	2 049	991	89
1 980	03 2 57 033	Sachsenhagen	15,53	2 022	1 010	130
1 981	13 0 57 028	Franzburg	15,18	2 021	930	133
1 982	13 0 57 057	Marlow	21,31	2 013	1 012	94
1 983	13 0 59 097	Usedom	38,56	2 003	1 015	52
zusammen ...			12 506,44	1 309 745	640 612	105

64 Städte mit 1 000 bis unter 2 000 Einwohnern

1 984	12 0 62 496	Uebigau	17,02	1 982	953	116
1 985	16 0 66 047	Oberhof	23,49	1 981	948	84
1 986	15 2 56 025	Eckartsberga	20,12	1 977	951	98
1 987	16 0 69 038	Römhild	20,34	1 967	951	97
1 988	16 0 71 053	Magdala	20,54	1 967	975	96
1 989	16 0 70 043	Plaue	18,19	1 957	969	108
1 990	16 0 76 029	Hohenleuben	9,52	1 937	965	203
1 991	08 1 27 047	Langenburg	31,39	1 930	947	61
1 992	12 0 70 324	Putlitz	25,18	1 925	974	76
1 993	14 2 87 050	Berggießhübel, Kurort	12,65	1 893	933	150
1 994	08 1 25 103	Widdern	25,23	1 832	911	73
1 995	15 3 63 002	Arneburg	26,43	1 808	850	68
1 996	07 2 32 088	Neuerburg	10,23	1 806	904	177
1 997	15 1 51 064	Wörlitz	28,05	1 805	853	64
1 998	12 0 64 084	Buckow	14,32	1 800	870	126
1 999	09 6 79 182	Röttlingen	27,19	1 794	891	66
2 000	15 3 55 034	Kroppenstedt	38,63	1 790	880	46
2 001	16 0 73 065	Oberweißbach/Thür. Wald	6,36	1 790	871	281
2 002	13 0 61 011	Garz/Rügen	18,79	1 789	884	95
2 003	09 6 76 158	Stadtprozelten	10,84	1 783	903	164
2 004	14 2 87 380	Stadt Wehlen	10,81	1 780	886	165

8 Städte am 31.12.1997

8.1 Fläche, Bevölkerung und Bevölkerungsdichte nach Einwohnergrößenklassen

Lfd. Nr.	Schlüssel- nummer				Stadt	Fläche km 2	Bevölkerung		Ein- wohner je km 2
							insgesamt	männlich	
2 005	09	5	74	160	Velden	21,32	1 750	857	82
2 006	14	1	81	390	Wolkenstein	4,73	1 740	806	368
2 007	07	3	40	211	Hornbach	13,32	1 734	888	130
2 008	09	6	79	114	Aub	17,54	1 711	888	98
2 009	09	5	71	189	Ornbau	15,16	1 699	836	112
2 010	12	0	73	084	Brüssow	37,13	1 674	835	45
2 011	12	0	61	492	Teupitz	47,98	1 672	860	35
2 012	12	0	61	308	Lieberose	61,83	1 664	820	27
2 013	09	6	75	149	Marktsteft	10,49	1 639	810	156
2 014	09	4	79	127	Hohenberg a.d. Eger	8,20	1 634	787	199
2 015	13	0	57	075	Richtenberg	15,62	1 631	781	104
2 016	13	0	59	049	Lassan	12,60	1 626	817	129
2 017	15	2	61	053	Schraplau	7,05	1 581	765	224
2 018	07	1	41	121	Loreleystadt Sankt Goarshausen	7,00	1 575	754	225
2 019	15	2	66	044	Stolberg (Harz)	67,52	1 566	757	23
2 020	15	2	56	065	Osterfeld	7,07	1 563	753	221
2 021	14	2	87	230	Liebstadt	37,41	1 540	782	41
2 022	16	0	71	011	Buttelstedt	18,82	1 525	762	81
2 023	15	3	52	004	Cochstedt	29,12	1 524	759	52
2 024	16	0	75	096	Saalburg	31,32	1 442	697	46
2 025	15	1	59	035	Radegast	3,95	1 381	666	350
2 026	16	0	74	065	Orlamünde	7,58	1 366	663	180
2 027	09	3	74	140	Neustadt am Kulm	20,30	1 343	665	66
2 028	12	0	68	132	Freysten	34,15	1 295	638	38
2 029	12	0	69	476	Pritzerbe	39,40	1 295	619	33
2 030	03	1	53	015	Wildemann	3,34	1 280	599	383
2 031	15	1	51	033	Lindau	34,64	1 254	595	36
2 032	16	0	65	012	Clingen	10,75	1 249	601	116
2 033	06	6	34	023	Schwarzenborn	26,90	1 248	630	46
2 034	13	0	62	044	Penkun	29,17	1 220	589	42
2 035	09	4	77	129	Kupferberg	8,28	1 183	596	143
2 036	09	4	75	146	Lichtenberg	9,47	1 176	553	124
2 037	07	3	33	054	Obermoschel	10,15	1 152	544	113
2 038	15	1	71	070	Seyda	12,54	1 149	601	92
2 039	12	0	62	468	Sonnenwalde	9,57	1 138	558	119
2 040	07	1	41	069	Kaub	12,98	1 123	559	87
2 041	15	2	56	080	Stößen	7,29	1 091	529	150
2 042	07	2	32	070	Kyllburg	4,62	1 085	526	235
2 043	14	2	90	050	Bärenstein	11,97	1 071	533	89
2 044	15	3	63	095	Sandau (Elbe)	18,58	1 065	521	57
2 045	15	3	64	008	Güntersberge	32,68	1 061	526	32
2 046	12	0	62	460	Schönnewalde	24,06	1 058	516	44
2 047	09	6	77	181	Rothenfels	12,07	1 041	520	86
zusammen ...						1 270,99	99 107	48 630	78

15 Städte unter 1 000 Einwohnern

2 048	15	3	57	009	Dardesheim	14,84	993	487	67
2 049	15	3	55	019	Großalsleben	11,24	986	488	88
2 050	16	0	74	013	Dornburg/Saale	10,40	985	496	95
2 051	12	0	62	500	Wahrenbrück	14,95	944	491	63
2 052	15	3	63	131	Werben (Elbe)	29,75	929	449	31
2 053	16	0	75	127	Ziegenrück	8,24	925	437	112
2 054	12	0	73	580	Vierraden	19,05	915	462	48
2 055	12	0	61	328	Märkisch/Buchholz	24,65	847	407	34
2 056	12	0	64	513	Wriezener Höhe	39,31	808	417	21
2 057	12	0	73	228	Greiffenberg	15,20	731	356	48
2 058	12	0	67	136	Friedland	13,32	713	380	54
2 059	03	3	54	021	Schnackenburg	23,67	683	340	29
2 060	16	0	71	061	Neumark	8,64	567	285	66
2 061	16	0	69	052	Ummerstadt	15,70	538	276	34
2 062	01	0	59	002	Arns	0,45	352	186	782
zusammen ...						249,41	11 916	5 957	48

8 Städte am 31.12.1997

8.2 Nach Ländern und Einwohnergrößenklassen

Land	Gemeinden insgesamt 1)	insgesamt	Darunter Städte							
			davon mit ... bis unter ... Einwohnern							
			unter 1 000	1 000 - 5 000	5 000 - 10 000	10 000 - 20 000	20 000 - 50 000	50 000 - 100 000	100 000 - 500 000	500 000 und mehr
Anzahl										
Baden-Württemberg	1 111	305	-	40	80	95	67	14	8	1
Bayern	2 056	313	-	60	94	101	40	10	7	1
Berlin	1	1	-	-	-	-	-	-	-	1
Brandenburg	1 565	116	6	45	22	18	21	2	2	-
Bremen	2	2	-	-	-	-	-	-	1	1
Hamburg	1	1	-	-	-	-	-	-	-	1
Hessen	426	186	-	20	39	71	44	7	4	1
Mecklenburg-Vorpommern	1 073	85	-	39	19	17	5	3	2	-
Niedersachsen	1 032	158	1	12	25	44	57	11	7	1
Nordrhein-Westfalen	396	264	-	2	12	55	121	44	25	5
Rheinland-Pfalz	2 305	117	-	30	48	19	12	4	4	-
Saarland	52	17	-	-	-	5	10	1	1	-
Sachsen	802	180	-	57	57	37	22	3	4	-
Sachsen-Anhalt	1 298	128	3	68	18	16	19	2	2	-
Schleswig-Holstein	1 129	61	1	7	14	20	14	3	2	-
Thüringen	1 053	128	4	61	30	12	16	3	2	-
Deutschland	14 302	2 062	15	441	458	510	448	107	71	12

Prozent										
Baden-Württemberg	100	-	13,11	26,22	31,14	21,96	4,59	2,62	0,32	
Bayern	100	-	19,16	30,03	32,26	12,77	3,19	2,23	0,31	
Berlin	100	-	-	-	-	-	-	-	100,00	
Brandenburg	100	5,17	38,79	18,96	15,51	18,10	1,72	1,72	-	
Bremen	100	-	-	-	-	-	-	50,00	50,00	
Hamburg	100	-	-	-	-	-	-	-	100,00	
Hessen	100	-	10,75	20,96	38,17	23,65	3,76	2,15	0,53	
Mecklenburg-Vorpommern	100	-	45,88	22,35	20,00	5,88	3,52	2,35	-	
Niedersachsen	100	0,63	7,59	15,82	27,84	36,07	6,96	4,43	0,63	
Nordrhein-Westfalen	100	-	0,75	4,54	20,83	45,83	16,66	9,46	1,89	
Rheinland-Pfalz	100	-	25,64	41,02	16,23	10,25	3,41	3,41	-	
Saarland	100	-	-	-	29,41	58,82	5,88	5,88	-	
Sachsen	100	-	31,66	31,66	20,55	12,22	1,66	2,22	-	
Sachsen-Anhalt	100	2,34	53,12	14,06	12,50	14,84	1,56	1,56	-	
Schleswig-Holstein	100	1,63	11,47	22,95	32,78	22,95	4,91	3,27	-	
Thüringen	100	3,12	47,65	23,43	9,37	12,50	2,34	1,56	-	
Deutschland	100	0,72	21,38	22,21	24,73	21,72	5,18	3,44	0,58	

1) Einschl. der bewohnten gemeindefreien Gebiete.

Neu im Oktober



Statistisches Bundesamt

Informationen pur: Statistisches Jahrbuch 1998

Das umfassendste statistische Nachschlagewerk Deutschlands.

○ **Statistisches Jahrbuch 1998
für die Bundesrepublik Deutschland**

764 Seiten mit 36 vierfarbigen Schaubildern.
Format 21,5 x 25,5 cm. DM 128,-
ISBN 3-8246-0556-2

○ **Statistisches Jahrbuch 1998
für das Ausland**

400 Seiten mit 21 vierfarbigen Schaubildern.
Format 21,5 x 25,5 cm. DM 57,-
ISBN 3-8246-0558-9

Beide Bände zusammen in einem Schuber
zum Vorzugspreis von DM 158,-
1164 Seiten mit 57 vierfarbigen Schaubildern.
Format 21,5 x 25,5 cm.
ISBN 3-8246-0557-0

Beide Bände komplett auf

○ **CD-ROM**

mit neuer Software für Windows 95, 98 oder NT
Subskriptionspreis bis 31.12.1998: DM 79,-; danach DM 98,-
ISBN 3-8246-0559-7

Erhältlich im Buchhandel oder direkt beim Verlag Metzler-Poeschel,
Auslieferung SFG-Servicecenter Fachverlage GmbH, Postfach 43 43,
72774 Reutlingen, Telefon (0 70 71) 93 53 50, Telefax (0 70 71) 3 36 53,
Internet: <http://www.s-f-g.com>, e-mail: staba@s-f-g.com

**METZLER
POESCHEL**