

Statistisches Bundesamt

Amtliche Schlüsselnummern und Bevölkerungsdaten der Gemeinden und Verwaltungsbezirke in der Bundesrepublik Deutschland

Ausgabe 1997

Statist. Bundesamt - Bibliothek



98-00800

(09 4127)

~~(98-796)~~ - ~~Statistisches Bundesamt~~

— METZLER —
POESCHEL



Weitere Informationen zu dieser Veröffentlichung können direkt beim Statistischen Bundesamt erfragt werden:
Gruppe VIII B, Telefon: 06 11 / 75 28 94 oder Fax: 06 11 / 72 40 00.



STATIS-BUND

Im Statistischen Informationssystem des Bundes (STATIS-BUND) sind rund 1,5 Mill. ausgewählte statistische Zeitreihen gespeichert. Alle Zeitreihen können via Mailbox, auf Diskette oder Magnetband bezogen werden.

Fachliche Beratung: 06 11 / 75 - 27 16 und 22 56.

Mailbox: 06 11 / 75 29 20 · Technische Rückfragen: 06 11 / 75 32 84.



T-ONLINE / BILDSCHIRMTEXT

Ausgewählte Tabellen und Grafiken bietet das Statistische Bundesamt über T-ONLINE / BILDSCHIRMTEXT an. Die Informationsseiten sind in T-ONLINE mit * 48484# abrufbar, ebenso wie die Bestellung von Veröffentlichungen und die Übermittlung von Anfragen.

Herausgeber: Statistisches Bundesamt, Wiesbaden



Informationen: Statistisches Bundesamt
Allgemeiner Auskunftsdienst
65180 Wiesbaden
● Telefon: 06 11 / 75 24 05
● Telefax: 06 11 / 75 33 30
● T-Online (Btx): * 48484#
● Internet: <http://www.statistik-bund.de>

Zweigstelle Berlin
Postfach 276, 10124 Berlin
● Telefon: 030 / 23 24 68 66
● Telefax: 030 / 23 24 68 72

Verlag: Metzler-Poeschel, Stuttgart

Verlagsauslieferung: SFG – Servicecenter Fachverlage GmbH
Postfach 43 43
72774 Reutlingen
Telefon: 0 70 71 / 93 53 50
Telefax: 0 70 71 / 3 36 53

Erscheinungsfolge: jährlich

Erschienen im Januar 1998

Preis: DM 45,50

Bestellnummer: 3400200-97700

ISBN: 3-8246-0522-8

© Statistisches Bundesamt, Wiesbaden 1998

Alle Rechte vorbehalten. Es ist insbesondere nicht gestattet, ohne ausdrückliche Genehmigung des Statistischen Bundesamtes diese Veröffentlichung oder Teile daraus für gewerbliche Zwecke zu übersetzen, zu vervielfältigen, auf Mikrofilm/-fiche zu verfilmen oder in elektronische Systeme einzuspeichern.

Recyclingpapier aus 100 % Altpapier.

Inhalt

	Seite
Vorbemerkung	5
Einführung	6
Entwicklung der Zahl der kreisfreien Städte, Landkreise und Gemeinden 1951 - 1996	8
Schematische Übersicht über Aufbau und Inhalt der Gemeindeschlüsselnummern*)	9
Verwaltungsgliederung des Bundesgebietes am 31.12.1996	12
Bevölkerungsdichte in den Kreisen der Bundesrepublik Deutschland am 31.12.1996	13
Karten der Bundesrepublik Deutschland mit Länder-, Regierungsbezirks- und Kreisgrenzen nach dem Stand 31.12.1996	

Tabellenteil

1	Kreisfreie Städte und Landkreise am 31.12.1996	
1.1	Fläche, Bevölkerung und Bevölkerungsdichte in den kreisfreien Städten und Landkreisen	17
1.2	Regierungsbezirke, kreisfreie Städte und Landkreise in alphabetischer Ordnung	34
2	Gemeinden, Fläche und Bevölkerung in den Gemeindeverbänden am 31.12.1996	43
3	Gemeinden in systematischer Ordnung mit Schlüsselnummer, Fläche, Bevölkerung, Bevölkerungsdichte und Postleitzahl am 31.12.1996	
	01 Schleswig-Holstein	89
	02 Hamburg	107
	03 Niedersachsen	111
	04 Bremen	131
	05 Nordrhein-Westfalen	135
	06 Hessen	149
	07 Rheinland-Pfalz	161
	08 Baden-Württemberg	203
	09 Bayern	229
	10 Saarland	273
	11 Berlin	277
	12 Brandenburg	278
	13 Mecklenburg-Vorpommern	309
	14 Sachsen	331
	15 Sachsen-Anhalt	349
	16 Thüringen	375
4	Gemeinden in alphabetischer Ordnung mit Schlüsselnummer, Bevölkerung und Postleitzahl am 31.12.1996 .	396
5	Gemeinden mit 5 000 Einwohnern und mehr nach Einwohnergrößenklassen mit ihrer Postleitzahl, Fläche, Bevölkerung und Bevölkerungsdichte am 31.12.1996	825
6	Kreisfreie Städte, Landkreise und Gemeinden nach Größenklassen	
6.1	Gemeinden von 1950 bis 1995 nach Einwohnergrößenklassen	866
6.2	Kreisfreie Städte und Landkreise in den Ländern am 31.12.1996	868
6.3	Gemeinden in den Ländern am 31.12.1996 nach Einwohnergrößenklassen	870
6.4	Gemeinden in den Ländern am 31.12.1996 nach Flächengrößenklassen	872
6.5	Gemeinden in den Ländern am 31.12.1996 nach der Bevölkerungsdichte	874
7	Die kleinsten und größten Gemeinden und Kreise nach der Fläche, Bevölkerung und Bevölkerungsdichte am 31.12.1996	
7.1	Die 10 kleinsten Gemeinden	876
7.2	Die 10 größten Gemeinden	877
7.3	Die 20 kleinsten Kreise	878
7.4	Die 20 größten Kreise	879
8	Städte am 31.12.1996	
8.1	Fläche, Bevölkerung und Bevölkerungsdichte nach Einwohnergrößenklassen	880
8.2	Nach Ländern und Einwohnergrößenklassen	909

Gebietsstand

Angaben für die Bundesrepublik Deutschland nach dem Gebietsstand seit dem 3.10.1990.

Zeichenerklärung

- = nichts vorhanden
- x = Tabellenfach gesperrt, weil
Aussage nicht sinnvoll
- 0 = weniger als die Hälfte von 1
in der letzten besetzten Stelle,
jedoch mehr als nichts
- . = Zahlenwert unbekannt

Abkürzungen

BB	=	Brandenburg	NI	=	Niedersachsen
BE	=	Berlin	NW	=	Nordrhein-Westfalen
BW	=	Baden-Württemberg	RP	=	Rheinland-Pfalz
BY	=	Bayern	SH	=	Schleswig-Holstein
HB	=	Bremen	SL	=	Saarland
HE	=	Hessen	SN	=	Sachsen
HH	=	Hamburg	ST	=	Sachsen-Anhalt
MV	=	Mecklenburg-Vorpommern	TH	=	Thüringen
			Km ²	=	Quadratkilometer

a.	=	am, an
a. d.	=	an dem, an den, an der, auf der
b.	=	bei
Bay.	=	Bayern
Bln.	=	Berlin
Erzgeb.	=	Erzgebirge
Geb.	=	Gebiet
Gem.	=	Gemeinde
gemfr.	=	gemeindefrei
Gem.verb.	=	Gemeindeverband
hl.	=	heilig
i.	=	im, in
i. d.	=	in dem, in den, in der
NB	=	Niederbayern
NL	=	Niederlausitz
OB	=	Oberbayern

Odw.	=	Odenwald
OFr.	=	Oberfranken
OL	=	Oberlausitz
OPf.	=	Oberpfalz
Reg.-Bez.	=	Regierungsbezirk
Rhld.	=	Rheinland
Sa.	=	Sachsen
Sächs.	=	Sächsische
Schw.	=	Schwaben, Schweiz
St.	=	Sankt
Thür.	=	Thüringen
UFr.	=	Unterfranken
v. d.	=	vor der
Vogtl.	=	Vogtland
Westf.	=	Westfalen

Vorbemerkung

Das vorliegende, überwiegend maschinell erstellte Verzeichnis weist alle politisch selbständigen Gemeinden sowie kreisfreie Städte und Landkreise des Bundesgebietes zum Gebietsstand 31.12.1996 mit deren Schlüsselnummer in systematischer und alphabetischer Ordnung nach.

Neben den Karten über die Verwaltungsgrenzen der Bundesländer sind strukturelle Daten der Gemeinden, der kreisfreien Städte, der Landkreise und Gemeindeverbände enthalten.

Ferner werden Gemeinden, kreisfreie Städte und Landkreise nach bestimmten Größenklassenmerkmalen nachgewiesen.

Im übrigen möchten wir darauf hinweisen, daß die in diesem Verzeichnis enthaltenen Angaben als "Gemeindeverzeichnis (GV 100)" auch auf maschinellem Datenträger zur Verfügung gestellt werden können. Diesbezügliche Anfragen bitten wir, an das Statistische Bundesamt, Postfach 55 28, 65180 Wiesbaden zu richten.

Einführung

Die in dieser Veröffentlichung verwendete **Gemeindegliederungsnummer** ist 8-stellig und besteht aus vier Gliederungseinheiten, die durch Zwischenräume voneinander getrennt sind, um die systematische Gliederung der Verwaltungseinheiten deutlich zu machen.

Die Schlüsselung erfolgt für:

die Länder in der 1. und 2. Stelle,

die Regierungsbezirke in der 3. Stelle,
(falls in einem Bundesland keine Regierungsbezirke vorhanden sind, ist diese Stelle mit "0" besetzt),

die kreisfreien Städte/Stadtkreise und Landkreise in der 4. und 5. Stelle (in Baden-Württemberg kennzeichnet die 4. Stelle auch die Zugehörigkeit zu einer Region),

die Gemeinden in der 6. bis 8. Stelle.

Zu der regionalen Aufgliederung ist folgendes anzumerken:

Regionen (nur in Baden-Württemberg) sind die Gebiete der Regionalverbände. Diese sind nach dem Regionalverbandsgesetz vom 26. Juli 1971 Körperschaften des öffentlichen Rechts. Sie verwalten ihre Angelegenheiten im Rahmen der Gesetze unter eigener Verantwortung, sind Träger der Regionalplanung und wirken nach Maßgabe dieses Gesetzes bei der Landesplanung mit.

Bei den **Gemeindeverbänden** handelt es sich um einen - teilweise freiwilligen - Zusammenschluß von Gemeinden unter Beibehaltung der Selbständigkeit der Gemeinden. Der Aufgabenbereich der Gemeindeverbände kann von der Beratung und Unterstützung der Mitgliedsgemeinden bei der Erfüllung ihrer Aufgaben bis hin zur eigenständigen Wahrnehmung von gemeindlichen oder staatlichen Angelegenheiten reichen. Die Gemeindeverbände werden in Schleswig-Holstein als Amt bzw. Kirchspielslandgemeinde, in Niedersachsen als Samtgemeinde, in Rheinland-Pfalz als Verbandsgemeinde, in Baden-Württemberg, Bayern, Sachsen-Anhalt und Thüringen als Verwaltungsgemeinschaft, in Sachsen als Verwaltungsgemeinschaft bzw. Verwaltungsverband, in Brandenburg und in Mecklenburg-Vorpommern als Amt bezeichnet.

Die Bezeichnung **Bad** ist Bestandteil des Gemeindennamens. Gemeinden mit dem Namensteil "Bad" sind daher im alphabetischen Verzeichnis entsprechend eingeordnet.

Die Bezeichnung **Stadt** führen die Gemeinden, denen diese Bezeichnung nach dem bisherigen Recht zusteht oder auf Antrag von der Landesregierung verliehen wird. Eine **kreisfreie Stadt (Stadtkreis)** wird gebildet, wenn ihr dieser Status durch besondere landesgesetzliche Regelung verliehen wird.

Gemeindefreie Gebiete (nur in Schleswig-Holstein, Niedersachsen, Hessen, Rheinland-Pfalz, Baden-Württemberg und Bayern) sind die keiner Gemeinde zugeteilten Teile eines Bundeslandes. Es handelt sich meistens um Staatsforste, Seen, Truppenübungsplätze und Ödland. Die gemeindefreien Gebiete werden in Schleswig-Holstein als Forstgutsbezirk, in Niedersachsen - teilweise - als gemeindefreier Bezirk, in Hessen und Rheinland-Pfalz als Gutsbezirk und in Baden-Württemberg als Gutsbezirk und gemeindefreier Grundbesitz bezeichnet. Es ist zwischen bewohnten und unbewohnten gemeindefreien Gebieten zu unterscheiden. Die bewohnten gemeindefreien Gebiete werden in der Statistik als selbständige Gemeinden betrachtet und zählen somit auch zum Bestand der Gemeinden.

Die **Flächenangabe** für die Gemeinde ist grundsätzlich die Gemarkungsfläche (Katasterfläche) am 31.12.1996. Für Bayern, Bremen, Nordrhein-Westfalen, Hessen, Rheinland-Pfalz und Saarland der 1.1.1996.

Diese Angaben beziehen sich auf die Landfläche Deutschlands bis zur sogenannten Küstenlinie - das ist die Grenze zwischen Meer und Festland bei einem mittleren Wasserstand - einschl. der Binnengewässer aber ohne den Bodensee.

Bei den Angaben zur **Bevölkerung** bzw. über Einwohner handelt es sich um Ergebnisse der Bevölkerungsfortschreibung zum 31.12.1996 auf der Basis der Volkszählung vom 25.5.1987 (Länder des früheren Bundesgebietes) bzw. auf der Basis einer Auszählung des früheren Zentralen Einwohnerregisters der ehem. DDR zum 03.10.1990 (neue Länder und Berlin-Ost). Der Feststellung der Einwohnerzahlen lag im früheren Bundesgebiet bis Anfang 1983 der Wohnbevölkerungsbegriff zugrunde. Danach gehörten Personen mit nur einer Wohnung zur Wohnbevölkerung der Gemeinde, in der sich diese Wohnung befand. Personen mit mehr als einer Wohnung oder Unterkunft wurden der Wohnbevölkerung derjenigen Gemeinde zugeordnet, von der aus sie ihrer Arbeit oder Ausbildung nachgingen. Soweit sie weder berufstätig waren noch sich in Ausbildung befanden, war die Wohnung oder Unterkunft maßgebend, in der sie sich überwiegend aufhielten.

Mit der Einführung neuer Meldegesetze in allen Bundesländern des früheren Bundesgebietes haben die Statistischen Landesämter im April 1983 die Fortschreibung ihrer Einwohnerzahlen auf den neuen Begriff der Bevölkerung am Ort der alleinigen bzw. Hauptwohnung umgestellt. Der Begriff der Hauptwohnung wird in § 12 Abs. 2 des Melderechtsrahmengesetzes vom 16. August 1980 (BGBl. I S. 1429) wie folgt definiert:

Hauptwohnung ist die vorwiegend benutzte Wohnung des Einwohners.

Hauptwohnung eines verheirateten Einwohners, der nicht dauernd getrennt von seiner Familie lebt, ist die

vorwiegend benutzte Wohnung der Familie. In Zweifelsfällen ist die vorwiegend benutzte Wohnung dort, wo der Schwerpunkt der Lebensbeziehungen des Einwohners liegt.¹⁾

Die ab April 1983 festgestellten Einwohnerzahlen entsprechen somit - insbesondere wegen der anderen Zuordnung von verheirateten, nicht dauernd von ihrer Familie getrennt lebenden Personen mit mehreren Wohnungen im Bundesgebiet - nicht mehr voll dem früheren Wohnbevölkerungsbegriff. Aus diesem Grund wurde ab der Ausgabe 1984 dieses Verzeichnisses die Bezeichnung "Wohnbevölkerung" generell durch "Bevölkerung" ersetzt.

¹⁾ In dem am 12. März 1994 in Kraft getretenen Ersten Gesetz zur Änderung des Melderechtsrahmengesetzes (MRRG) vom 11. März 1994 (BGBl. I S. 529) wird der Begriff der Hauptwohnung wie folgt definiert (§ 12 Abs. 2):

Hauptwohnung ist die vorwiegend benutzte Wohnung des Einwohners. Hauptwohnung eines verheirateten Einwohners, der nicht dauernd getrennt von seiner Familie lebt, ist die vorwiegend benutzte Wohnung der Familie. Hauptwohnung eines minderjährigen Einwohners ist die vorwiegend benutzte Wohnung des Personensorgeberechtigten. Hauptwohnung eines Behinderten, der in einer Behinderteneinrichtung untergebracht ist, bleibt auf Antrag des Behinderten bis zur Vollendung des 27. Lebensjahres die Wohnung nach Satz 3. In Zweifelsfällen ist die vorwiegend benutzte Wohnung dort, wo der Schwerpunkt der Lebensbeziehungen des Einwohners liegt.

Nach dem Inkrafttreten der Meldegesetze in den neuen Bundesländern findet der Begriff der Bevölkerung am Ort der alleinigen bzw. Hauptwohnung auch dort Anwendung.

Zur Bevölkerung zählen - wie bisher - auch die in Deutschland gemeldeten Ausländer (einschließlich Staatenlose).

Nicht zur Bevölkerung gehören hingegen - wie bisher - die Angehörigen der ausländischen Stationierungstreitkräfte sowie der ausländischen diplomatischen und konsularischen Vertretungen mit ihren Familienangehörigen.

Bevölkerungsdichte ist die Einwohnerzahl je Quadratkilometer (km²).

Am 1. Juli 1993 ist eine 5-stellige **Postleitzahl** eingeführt worden. Die Postleitzahlen sind auf der Dezimalklassifikation aufgebaut. Ein regionaler Bezug läßt sich allerdings nur in der 1. Stelle herstellen. Bereits ab der 2. Stelle sind Überschneidungen von Gemeinde-(Stadt-)grenzen möglich, sodaß eine genaue Zuordnung zu einer bestimmten Gemeinde (Stadt) nicht immer gegeben ist. In den Fällen, in denen für eine Gemeinde mehrere Postleitzahlen vergeben wurden, ist nur diejenige Postleitzahl aufgenommen worden, die für den örtlichen Bereich (Zustellbezirk) gilt, in dem sich die Gemeinde- (Stadt-)verwaltung (Sitz des Oberbürgermeisters bzw. Stadtdirektors oder Ortsbürgermeisters) befindet.

Entwicklung der Zahl der kreisfreien Städte, Landkreise und Gemeinden

Stichtag	Anzahl der			
	Kreise			Gemeinden
	insgesamt	kreisfr. Städte	Landkreise	
Früheres Bundesgebiet				
31.12.1951 1)	558	140	418	24 176
31.12.1952 1)	558	140	418	24 191
31.12.1953 1)	557	139	418	24 201
31.12.1954 1)	557	139	418	24 202
31.12.1955 1)	558	140	418	24 202
31.12.1956	566	141	425	24 531
31.12.1957	566	141	425	24 529
31.12.1958	566	141	425	24 526
31.12.1959	566	141	425	24 512
31.12.1960	566	141	425	24 496
31.12.1961	566	141	425	24 500
31.12.1962	566	141	425	24 489
31.12.1963	566	141	425	24 480
31.12.1964	565	140	425	24 447
31.12.1965	565	140	425	24 438
31.12.1966	564	139	425	24 386
31.12.1967	564	139	425	24 357
31.12.1968	564	139	425	24 182
31.12.1969	550	137	413	23 040
31.12.1970	542	136	406	22 155
31.12.1971	542	136	406	19 795
31.12.1972	429	112	317	15 794
31.12.1973	393	110	283	14 930
31.12.1974	371	104	267	12 161
31.12.1975	344	94	250	10 841
31.12.1976	343	93	250	10 652
31.12.1977	327	92	235	10 391
31.12.1978	327	92	235	8 519
31.12.1979	327	91	236	8 505
31.12.1980	328	91	237	8 501
31.12.1981	328	91	237	8 504
31.12.1982	328	91	237	8 505
31.12.1983	328	91	237	8 507
31.12.1984	328	91	237	8 506
31.12.1985	328	91	237	8 506
31.12.1986	328	91	237	8 504
31.12.1987	328	91	237	8 505
31.12.1988	328	91	237	8 505
31.12.1989	328	91	237	8 506
31.12.1990	328	91	237	8 506
31.12.1991	328	91	237	8 504
31.12.1992	328	91	237	8 506
31.12.1993	328	91	237	8 506
31.12.1994	328	91	237	8 512
01.01.1996	328	91	237	8 513
Deutschland				
31.12.1990	543	117	426	16 128
31.12.1991	543	117	426	16 098
31.12.1992	543	117	426	16 032
31.12.1993	517	115	402	15 770
31.12.1994	444	115	329	14 805
01.01.1996	439	116	323	14 626
31.12.1996	439	116	323	14 561

1) Ohne Saarland.

Schematische Übersicht über Aufbau und Inhalt der Gemeindeschlüsselnummern*)

1	2	3	4	5	6	7	8
---	---	---	---	---	---	---	---

Schleswig-Holstein

Land	0	1					
Regierungsbezirk	0	1	0				
kreisfreie Städte	0	1	0	01 bis 04	0	0	0
Kreise	0	1	0	51 bis 62			
kreisangehörige Gemeinden	0	1	0	51 bis 62	001 bis 182		
gemeindefreies Gebiet ²⁾	0	1	0	5	3	1	0 5
gemeindefreies Gebiet ³⁾	0	1	0	6	0	0	1 4

Hamburg

Land	0	2					
kreisfreie Stadt	0	2	0	0	0	0	0

Niedersachsen

Land	0	3					
Regierungsbezirke	0	3	1 bis 4				
kreisfreie Städte	0	3	1 bis 4	01 bis 05	0	0	0
Landkreise	0	3	1 bis 4	51 bis 62			
kreisangehörige Gemeinden	0	3	1 bis 4	51 bis 62	001 bis 060		
gemeindefreie Gebiete	0	3	1 bis 4	51 bis 58	501 bis 508		
darunter: bewohnt	0	3	3	5	1	5	0 1
	0	3	3	5	8	5	0 1

Bremen

Land	0	4					
kreisfreie Städte	0	4	0	11 bis 12	0	0	0

Nordrhein-Westfalen

Land	0	5					
Regierungsbezirke	0	5	1 bis 9				
kreisfreie Städte	0	5	1 bis 9	11 bis 24	0	0	0
Kreise	0	5	1 bis 9	54 bis 82			
kreisangehörige Gemeinden	0	5	1 bis 9	54 bis 82	004 bis 096		

Hessen

Land	0	6					
Regierungsbezirke	0	6	4 bis 6				
kreisfreie Städte	0	6	4 bis 6	11 bis 14	0	0	0
Landkreise	0	6	4 bis 6	31 bis 40			
kreisangehörige Gemeinden	0	6	4 bis 6	31 bis 40	001 bis 029		
gemeindefreie Gebiete	0	6	4 bis 6	31 bis 36	2	0	0

Fußnoten siehe S 11.

Schematische Übersicht über Aufbau und Inhalt der Gemeindegchlüsselnummern*)

	1	2	3	4 ¹⁾	5 ¹⁾	6	7	8
Rheinland-Pfalz								
Land	0	7						
Regierungsbezirke	0	7	1 bis 3					
kreisfreie Städte	0	7	1 bis 3	11 bis 20		0	0	0
Landkreise	0	7	1 bis 3	31 bis 43				
kreisangehörige Gemeinden	0	7	1 bis 3	31 bis 43		001 bis 504		
gemeindefreies Gebiet (bewohnt)	0	7	1	3	4	5	0	1
Baden-Württemberg								
Land	0	8						
Regierungsbezirke	0	8	1 bis 4					
Stadtkreise	0	8	1 bis 4	11 bis 31		0	0	0
Landkreise	0	8	1 bis 4	15 bis 37				
kreisangehörige Gemeinden	0	8	1 bis 4	15 bis 37		001 bis 153		
gemeindefreies Gebiet (unbewohnt)	0	8	3	1	7	9	7	1
gemeindefreies Gebiet (bewohnt)	0	8	4	1	5	0	8	6
Bayern								
Land	0	9						
Regierungsbezirke	0	9	1 bis 7					
kreisfreie Städte	0	9	1 bis 7	61 bis 65		0	0	0
Landkreise	0	9	1 bis 7	71 bis 90				
kreisangehörige Gemeinden	0	9	1 bis 7	71 bis 90		111 bis 231		
gemeindefreie Gebiete (unbewohnt)	0	9	1 bis 7	71 bis 89		4	4	4
Saarland								
Land	1	0						
Regierungsbezirk	1	0	0					
Landkreise (einschl. Stadtverband)	1	0	0	41 bis 46				
kreisangehörige Gemeinden	1	0	0	41 bis 46		100 bis 519		
Berlin								
Land	1	1						
kreisfreie Stadt	1	1	0	0	0	0	0	0
Berlin-West	1	1	1	0	0	0	0	0
Berlin-Ost	1	1	2	0	0	0	0	0
Brandenburg								
Land	1	2						
Regierungsbezirke	1	2	0					
kreisfreie Städte	1	2	0	51 bis 54		0	0	0
Landkreise	1	2	0	60 bis 73				
kreisangehörige Gemeinden	1	2	0	60 bis 73		004 bis 700		

Schematische Übersicht über Aufbau und Inhalt der Gemeindegeschlüsselnummern*)

1	2	3	4	5	6	7	8
---	---	---	---	---	---	---	---

Mecklenburg-Vorpommern

Land	1	3					
Regierungsbezirke	1	3	0				
kreisfreie Städte	1	3	0	01 bis 06	0	0	0
Landkreise	1	3	0	51 bis 62			
kreisangehörige Gemeinden	1	3	0	51 bis 62	001 bis 123		

Sachsen

Land	1	4					
Regierungsbezirke	1	4	1 bis 3				
kreisfreie Städte	1	4	1 bis 3	61 bis 67	0	0	0
Landkreise	1	4	1 bis 3	71 bis 93			
kreisangehörige Gemeinden	1	4	1 bis 3	71 bis 93	010 bis 750		

Sachsen-Anhalt

Land	1	5					
Regierungsbezirke	1	5	1 bis 3				
kreisfreie Städte	1	5	1 bis 3	01 bis 03	0	0	0
Landkreise	1	5	1 bis 3	51 bis 71			
kreisangehörige Gemeinden	1	5	1 bis 3	51 bis 71	001 bis 135		

Thüringen

Land	1	6					
Regierungsbezirke	1	6	0				
kreisfreie Städte	1	6	0	51 bis 55	0	0	0
Landkreise	1	6	0	61 bis 77			
kreisangehörige Gemeinden	1	6	0	61 bis 77	001 bis 128		

*) Siehe auch einführenden Text auf S. 6.

1) In Baden-Württemberg kennzeichnet die vierte Stelle die Zugehörigkeit zu einer Region, während in der fünften Stelle der Kreis angegeben wird.

2) Die bewohnten Teile gehören als Exklaven zur Gemeinde Aumühle.
3) Die bewohnten Teile gehören als Exklaven zu den Gemeinden Bark, Hartenholm, Heidmühlen und Wahledt, Stadt.

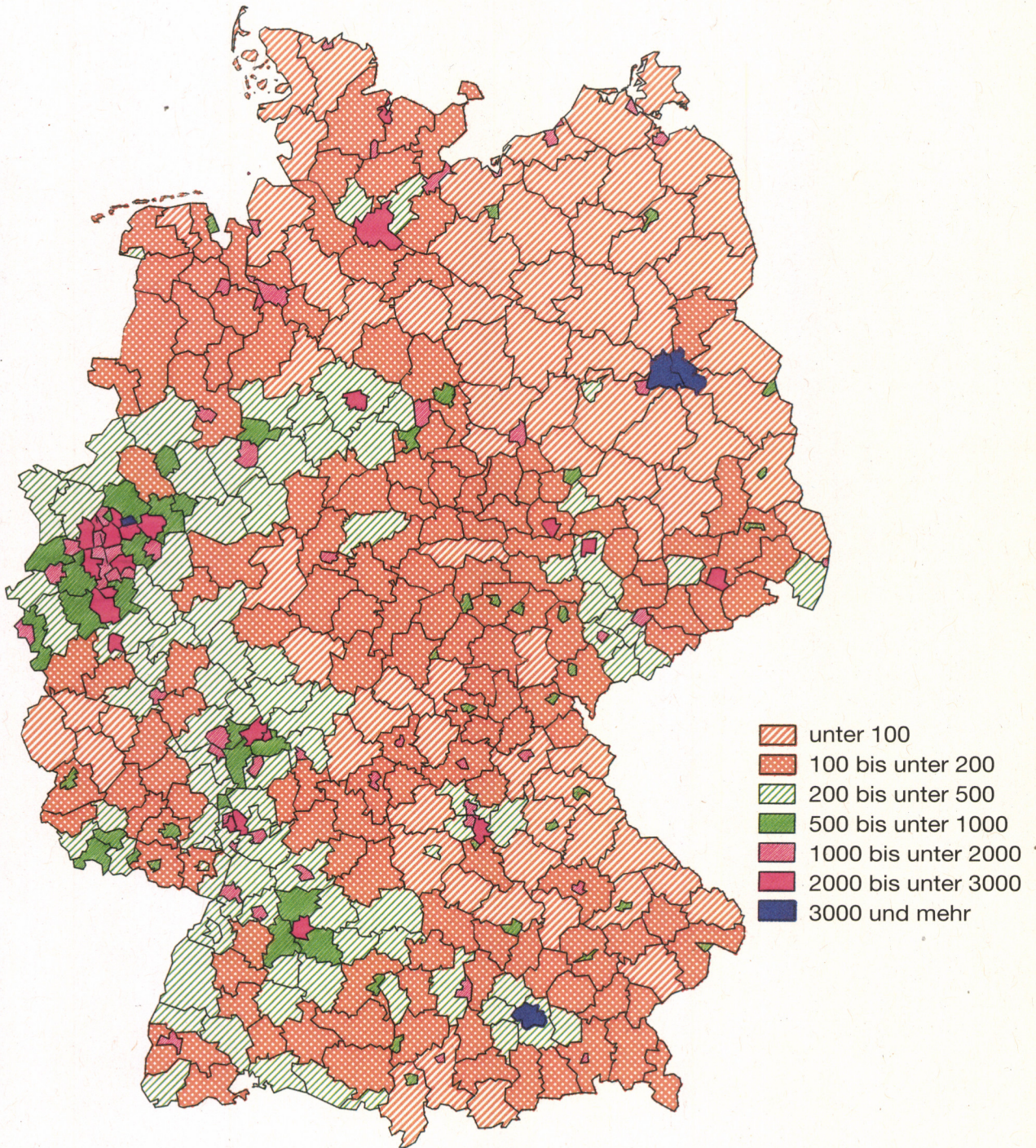
L 2 Fläche, Bevölkerung und Verwaltungsgliederung am 31.12.1996

Land	Fläche	Bevölkerung		Einwohner je km2	Kreisfreie Städte	Landkreise	Gemeinden 1)
		insgesamt	männlich				
	km2	Anzahl					
08 Baden-Württemberg	35 751,76	10 374 505	5 076 720	290	9	35	1 111
09 Bayern	70 550,87	12 043 869	5 876 744	171	25	71	2 056
11 Berlin	890,86	3 458 763	1 673 055	3 882	1	-	1
12 Brandenburg	29 475,72	2 554 441	1 257 213	87	4	14	1 696
04 Bremen	404,23	677 770	326 641	1 677	2	-	2
02 Hamburg	755,20	1 707 986	823 901	2 262	1	-	1
06 Hessen	21 114,45	6 027 284	2 949 768	285	5	21	426
13 Mecklenburg-Vorpommern ...	23 170,24	1 817 196	895 280	78	6	12	1 079
03 Niedersachsen	47 612,24	7 815 148	3 815 578	164	9	38	1 032
05 Nordrhein-Westfalen	34 077,70	17 947 715	8 715 221	527	23	31	396
07 Rheinland-Pfalz	19 846,50	4 000 567	1 957 188	202	12	24	2 305
10 Saarland	2 570,15	1 084 184	525 592	422	-	6	52
14 Sachsen	18 412,71	4 545 702	2 191 334	247	7	22	831
15 Sachsen-Anhalt	20 447,46	2 723 620	1 320 552	133	3	21	1 299
01 Schleswig-Holstein	15 770,47	2 742 293	1 339 326	174	4	11	1 131
16 Thüringen	16 170,88	2 491 119	1 210 722	154	5	17	1 143
Deutschland ...	357 021,44	82 012 162	39 954 835	230	116	323	14 561
Nachrichtlich:							
Fruheres Bundesgebiet	248 939,31	66 583 419	32 439 816	267	91a)	237	8 513a)
Neue Länder und Berlin-Ost	108 082,12	15 428 743	7 515 019	143	25	86	6 048

1) Einschl. der bewohnten gemeindefreien Gebiete.

a) Einschl. Berlin.

BEVÖLKERUNGSDICHTE AM 31. 12. 1996
EINWOHNER JE KM 2



STATISTISCHES INFORMATIONSSYSTEM

BUNDESREPUBLIK DEUTSCHLAND

Länder- und Regierungsbezirksgrenzen nach dem Stand vom 31.12.1996



Statistisches Bundesamt 97 - 6 - 0121

1 Kreisfreie Städte und Landkreise am 31.12.1996

1.1 Fläche, Bevölkerung und Bevölkerungsdichte in den kreisfreien Städten und Landkreisen

Schlüssel- nummer	Kreisfreie Stadt Kreis/ Landkreis	Fläche km 2	Bevölkerung		Ein- wohner je km 2
			insgesamt	männlich	
01	Schleswig-Holstein				
	Kreisfreie Städte				
01 0 01	Flensburg, Stadt	56,44	86 630	41 707	1 535
01 0 02	Kiel, Landeshauptstadt	116,82	243 728	117 864	2 086
01 0 03	Lübeck, Hansestadt	214,14	215 673	101 890	1 007
01 0 04	Neumünster, Stadt	71,56	81 796	39 437	1 143
	Kreisfreie Städte zusammen ...	458,96	627 827	300 898	1 368
	Kreise				
01 0 51	Dithmarschen	1 436,42	134 927	66 250	94
01 0 53	Herzogtum Lauenburg	1 263,08	172 133	83 548	136
01 0 54	Nordfriesland	2 049,36	160 725	79 102	78
01 0 55	Ostholstein	1 391,54	198 276	95 602	142
01 0 56	Pinneberg	664,29	284 854	139 626	429
01 0 57	Plön	1 082,59	127 167	64 051	117
01 0 58	Rendsburg-Eckernförde	2 185,81	260 723	128 806	119
01 0 59	Schleswig-Flensburg	2 071,51	190 659	94 942	92
01 0 60	Segeberg	1 344,33	239 705	117 481	178
01 0 61	Steinburg	1 056,27	133 974	66 021	127
01 0 62	Stormarn	766,31	211 323	102 999	276
	Kreise zusammen ...	15 311,51	2 114 466	1 038 428	138
	Land insgesamt ...	15 770,47	2 742 293	1 339 326	174
02	Hamburg				
	Kreisfreie Stadt				
02 0 00	Hamburg, Freie und Hansestadt ...	755,20	1 707 986	823 901	2 262
03	Niedersachsen				
	Reg.-Bez. Braunschweig				
	Kreisfreie Städte				
03 1 01	Braunschweig, Stadt	192,07	251 320	121 186	1 308
03 1 02	Salzgitter, Stadt	223,94	116 865	56 907	522
03 1 03	Wolfsburg, Stadt	203,99	124 655	61 050	611
	Kreisfreie Städte zusammen ...	620,00	492 840	239 143	795
	Landkreise				
03 1 51	Gifhorn	1 561,92	163 964	81 933	105
03 1 52	Göttingen	1 117,09	267 233	130 355	239
03 1 53	Goslar	965,04	160 273	77 319	166
03 1 54	Helmstedt	673,76	101 237	49 383	150
03 1 55	Northeim	1 266,73	153 610	74 470	121
03 1 56	Osterode am Harz	636,11	88 209	42 425	139
03 1 57	Peine	534,42	127 902	62 568	239
03 1 58	Wolfenbüttel	722,19	122 574	59 594	170
	Landkreise zusammen ...	7 477,26	1 185 002	578 047	158
	Reg.-Bez. zusammen ...	8 097,26	1 677 842	817 190	207

1 Kreisfreie Städte und Landkreise am 31.12.1996

1.1 Fläche, Bevölkerung und Bevölkerungsdichte in den kreisfreien Städten und Landkreisen

Schlüssel- nummer	Kreisfreie Stadt Kreis/ Landkreis	Fläche km 2	Bevölkerung		Ein- wohner je km 2
			insgesamt	männlich	
Reg.-Bez. Hannover					
Kreisfreie Stadt					
03 2 01	Hannover, Landeshauptstadt	204,07	522 574	248 122	2 561
Landkreise					
03 2 51	Diepholz	1 987,38	205 499	101 739	103
03 2 52	Hameln-Pyrmont	796,14	163 831	77 896	206
03 2 53	Hannover	2 085,92	590 418	287 790	283
03 2 54	Hildesheim	1 205,33	292 970	141 154	243
03 2 55	Holzminde	692,45	83 317	40 236	120
03 2 56	Nienburg (Weser)	1 398,67	124 435	61 365	89
03 2 57	Schaumburg	675,57	163 698	79 357	242
	Landkreise zusammen ...	8 841,46	1 624 168	789 537	184
	Reg.-Bez. zusammen ...	9 045,53	2 146 742	1 037 659	237
Reg.-Bez. Lüneburg					
Landkreise					
03 3 51	Celle	1 544,87	179 742	87 143	116
03 3 52	Cuxhaven	2 072,52	199 601	97 854	96
03 3 53	Harburg	1 244,52	219 441	108 185	176
03 3 54	Lüchow-Dannenberg	1 219,56	51 860	25 153	43
03 3 55	Lüneburg	1 322,18	157 847	76 917	119
03 3 56	Osterholz	650,67	106 011	52 420	163
03 3 57	Rotenburg (Wümme)	2 069,84	154 643	77 318	75
03 3 58	Soltau-Fallingb.	1 873,35	136 085	67 603	73
03 3 59	Stade	1 265,95	185 553	92 050	147
03 3 60	Uelzen	1 453,58	96 176	46 343	66
03 3 61	Verden	787,67	129 362	63 671	164
	Landkreise zusammen ...	15 504,71	1 616 321	794 657	104
	Reg.-Bez. zusammen ...	15 504,71	1 616 321	794 657	104
Reg.-Bez. Weser-Ems					
Kreisfreie Städte					
03 4 01	Delmenhorst, Stadt	62,36	78 238	38 316	1 255
03 4 02	Emden, Stadt	112,52	51 470	25 180	457
03 4 03	Oldenburg (Oldenburg), Stadt	102,97	152 846	72 588	1 484
03 4 04	Osnabrück, Stadt	119,79	167 326	79 227	1 397
03 4 05	Wilhelmshaven, Stadt	103,37	89 604	44 091	867
	Kreisfreie Städte zusammen ...	501,01	539 484	259 402	1 077
Landkreise					
03 4 51	Ammerland	728,20	104 962	51 764	144
03 4 52	Aurich	1 287,26	181 548	88 717	141
03 4 53	Cloppenburg	1 417,65	142 680	71 329	101
03 4 54	Emsland	2 880,80	295 443	146 982	103
03 4 55	Friesland	607,66	98 638	48 125	162
03 4 56	Grafschaft Bentheim	980,83	126 676	62 234	129
03 4 57	Leer	1 085,80	155 721	76 237	143
03 4 58	Oldenburg	1 062,90	114 187	56 908	107
03 4 59	Osnabrück	2 121,50	344 568	170 658	162
03 4 60	Vechta	812,49	120 311	59 947	148
03 4 61	Wesermarsch	822,02	94 401	46 584	115

1 Kreisfreie Städte und Landkreise am 31.12.1996

1.1 Fläche, Bevölkerung und Bevölkerungsdichte in den kreisfreien Städten und Landkreisen

Schlüssel- nummer	Kreisfreie Stadt Kreis/ Landkreis	Fläche km 2	Bevölkerung		Ein- wohner je km 2
			insgesamt	männlich	
03 4 62	Wittmund	656,62	55 624	27 185	85
	Landkreise zusammen ...	14 463,73	1 834 759	906 670	127
	Reg.-Bez. zusammen ...	14 964,74	2 374 243	1 166 072	159
	Kreisfreie Städte insgesamt ...	1 325,08	1 554 898	746 667	1 173
	Landkreise insgesamt ...	46 287,16	6 260 250	3 068 911	135
	Land insgesamt ...	47 612,24	7 815 148	3 815 578	164
04	Bremen				
	Kreisfreie Städte				
04 0 11	Bremen, Stadt	326,55	548 826	263 657	1 681
04 0 12	Bremerhaven, Stadt	77,68	128 944	62 984	1 660
	Land insgesamt ...	404,23	677 770	326 641	1 677
05	Nordrhein-Westfalen				
	Reg.-Bez. Düsseldorf				
	Kreisfreie Städte				
05 1 11	Düsseldorf, Stadt	216,99	571 475	268 315	2 634
05 1 12	Duisburg, Stadt	232,82	532 701	258 262	2 288
05 1 13	Essen, Stadt	210,35	611 827	290 901	2 909
05 1 14	Krefeld, Stadt	137,55	247 772	120 161	1 801
05 1 16	Mönchengladbach, Stadt	170,44	266 873	128 101	1 566
05 1 17	Mülheim an der Ruhr, Stadt	91,27	176 000	83 545	1 928
05 1 19	Oberhausen, Stadt	77,04	223 884	108 163	2 906
05 1 20	Remscheid, Stadt	74,60	121 592	58 407	1 630
05 1 22	Solingen, Stadt	89,45	165 087	79 034	1 846
05 1 24	Wuppertal, Stadt	168,37	379 820	181 705	2 256
	Kreisfreie Städte zusammen ...	1 468,88	3 297 031	1 576 594	2 245
	Kreise				
05 1 54	Kleve	1 231,44	290 969	143 910	236
05 1 58	Mettmann	407,09	504 522	244 344	1 239
05 1 62	Neuss	576,22	439 328	215 248	762
05 1 66	Viersen	563,27	291 137	142 188	517
05 1 70	Wesel	1 042,33	467 948	228 980	449
	Kreise zusammen ...	3 820,35	1 993 904	974 670	522
	Reg.-Bez. zusammen ...	5 289,23	5 290 935	2 551 264	1 000
	Reg.-Bez. Köln				
	Kreisfreie Städte				
05 3 13	Aachen, Stadt	160,82	247 792	123 546	1 541
05 3 14	Bonn, Stadt	141,23	302 873	143 777	2 145
05 3 15	Köln, Stadt	405,14	964 346	466 728	2 380
05 3 16	Leverkusen, Stadt	78,86	162 977	79 168	2 067
	Kreisfreie Städte zusammen ...	786,05	1 677 988	813 219	2 135
	Kreise				
05 3 54	Aachen	546,56	303 116	148 232	555
05 3 58	Düren	941,18	260 081	128 734	276
05 3 62	Erftkreis	704,83	444 878	218 796	631
05 3 66	Euskirchen	1 249,06	183 564	90 577	147

1 Kreisfreie Städte und Landkreise am 31.12.1996

1.1 Fläche, Bevölkerung und Bevölkerungsdichte in den kreisfreien Städten und Landkreisen

Schlüssel- nummer	Kreisfreie Stadt Kreis/ Landkreis	Fläche km 2	Bevölkerung		Ein- wohner je km 2
			insgesamt	männlich	
05 3 70	Heinsberg	627,88	241 420	119 120	385
05 3 74	Oberbergischer Kreis	918,12	282 074	136 906	307
05 3 78	Rheinisch-Bergischer Kreis	437,67	270 967	131 425	619
05 3 82	Rhein-Sieg-Kreis	1 153,45	552 217	270 542	479
	Kreise zusammen ...	6 578,75	2 538 317	1 244 332	386
	Reg.-Bez. zusammen ...	7 364,80	4 216 305	2 057 551	572
Reg.-Bez. Münster					
Kreisfreie Städte					
05 5 12	Bottrop, Stadt	100,61	121 051	58 498	1 203
05 5 13	Gelsenkirchen, Stadt	104,84	289 023	138 855	2 757
05 5 15	Münster, Stadt	302,79	265 748	124 330	878
	Kreisfreie Städte zusammen ...	508,24	675 822	321 683	1 330
Kreise					
05 5 54	Borken	1 417,84	346 875	172 579	245
05 5 58	Coesfeld	1 109,78	205 763	100 835	185
05 5 62	Recklinghausen	760,21	662 712	322 135	872
05 5 66	Steinfurt	1 791,79	421 096	208 249	235
05 5 70	Warendorf	1 315,62	274 309	134 875	209
	Kreise zusammen ...	6 395,24	1 910 755	938 673	299
	Reg.-Bez. zusammen ...	6 903,48	2 586 577	1 260 356	375
Reg.-Bez. Detmold					
Kreisfreie Stadt					
05 7 11	Bielefeld, Stadt	257,69	324 132	153 792	1 258
Kreise					
05 7 54	Gütersloh	967,16	333 162	163 887	344
05 7 58	Herford	449,93	252 378	121 114	561
05 7 62	Höxter	1 199,64	155 074	76 319	129
05 7 66	Lippe	1 246,37	362 079	174 216	291
05 7 70	Minden-Lübbecke	1 152,16	318 400	154 192	276
05 7 74	Paderborn	1 245,00	281 435	138 652	226
	Kreise zusammen ...	6 260,26	1 702 528	828 380	272
	Reg.-Bez. zusammen ...	6 517,95	2 026 660	982 172	311
Reg.-Bez. Arnsberg					
Kreisfreie Städte					
05 9 11	Bochum, Stadt	145,43	398 467	192 395	2 740
05 9 13	Dortmund, Stadt	280,27	597 024	289 082	2 130
05 9 14	Hagen, Stadt	160,36	210 950	101 184	1 315
05 9 15	Hamm, Stadt	226,26	182 213	89 088	805
05 9 16	Herne, Stadt	51,41	178 718	86 916	3 476
	Kreisfreie Städte zusammen ...	863,73	1 567 372	758 665	1 815
Kreise					
05 9 54	Ennepe-Ruhr-Kreis	408,29	351 482	169 103	861
05 9 58	Hochsauerlandkreis	1 958,54	284 392	140 205	145
05 9 62	Märkischer Kreis	1 058,92	459 548	224 463	434
05 9 66	Olpe	711,15	138 528	69 168	195
05 9 70	Siegen-Wittgenstein	1 131,48	299 162	147 605	264

1 Kreisfreie Städte und Landkreise am 31.12.1996

1.1 Fläche, Bevölkerung und Bevölkerungsdichte in den kreisfreien Städten und Landkreisen

Schlüssel- nummer	Kreisfreie Stadt Kreis/ Landkreis	Fläche km 2	Bevölkerung		Ein- wohner je km 2
			insgesamt	männlich	
05 9 74	Soest	1 327,48	301 449	147 403	227
05 9 78	Unna	542,65	425 305	207 266	784
	Kreise zusammen ...	7 138,51	2 259 866	1 105 213	317
	Reg.-Bez. zusammen ...	8 002,24	3 827 238	1 863 878	478
	Kreisfreie Städte insgesamt ...	3 884,59	7 542 345	3 623 953	1 942
	Kreise insgesamt ...	30 193,11	10 405 370	5 091 268	345
	Land insgesamt ...	34 077,70	17 947 715	8 715 221	527
06	Hessen				
	Reg.-Bez. Darmstadt				
	Kreisfreie Städte				
06 4 11	Darmstadt, Stadt	122,23	138 442	67 639	1 133
06 4 12	Frankfurt am Main, Stadt	248,36	647 304	313 537	2 606
06 4 13	Offenbach am Main, Stadt	44,84	116 610	57 076	2 601
06 4 14	Wiesbaden, Landeshauptstadt	203,92	267 669	127 598	1 313
	Kreisfreie Städte zusammen ...	619,35	1 170 025	565 850	1 889
	Landkreise				
06 4 31	Bergstraße	719,53	259 991	127 673	361
06 4 32	Darmstadt-Dieburg	658,49	280 978	139 838	427
06 4 33	Groß-Gerau	453,09	247 014	123 457	545
06 4 34	Hochtaunuskreis	482,04	220 823	106 081	458
06 4 35	Main-Kinzig-Kreis	1 397,57	402 399	197 968	288
06 4 36	Main-Taunus-Kreis	222,40	214 519	104 682	965
06 4 37	Odenwaldkreis	623,96	99 069	48 902	159
06 4 38	Offenbach	356,27	330 352	162 998	927
06 4 39	Rheingau-Taunus-Kreis	811,47	183 193	90 478	226
06 4 40	Wetteraukreis	1 100,66	286 174	140 727	260
	Landkreise zusammen ...	6 825,48	2 524 512	1 242 804	370
	Reg.-Bez. zusammen ...	7 444,83	3 694 537	1 808 654	496
	Reg.-Bez. Gießen				
	Landkreise				
06 5 31	Gießen	854,61	253 121	123 637	296
06 5 32	Lahn-Dill-Kreis	1 066,55	263 647	129 223	247
06 5 33	Limburg-Weilburg	738,33	172 343	84 737	233
06 5 34	Marburg-Biedenkopf	1 262,54	252 155	123 796	200
06 5 35	Vogelsbergkreis	1 458,97	119 101	59 095	82
	Landkreise zusammen ...	5 381,00	1 060 367	520 488	197
	Reg.-Bez. zusammen ...	5 381,00	1 060 367	520 488	197
	Reg.-Bez. Kassel				
	Kreisfreie Stadt				
06 6 11	Kassel, Stadt	106,77	200 927	95 044	1 882
	Landkreise				
06 6 31	Fulda	1 380,36	214 147	104 864	155
06 6 32	Hersfeld-Rotenburg	1 097,06	133 045	65 194	121
06 6 33	Kassel	1 292,76	242 940	118 957	188
06 6 34	Schwalm-Eder-Kreis	1 538,44	193 316	95 489	126
06 6 35	Waldeck-Frankenberg	1 848,55	170 936	84 101	92

1 Kreisfreie Städte und Landkreise am 31.12.1996

1.1 Fläche, Bevölkerung und Bevölkerungsdichte in den kreisfreien Städten und Landkreisen

Schlüssel- nummer	Kreisfreie Stadt Kreis/ Landkreis	Fläche km 2	Bevölkerung		Ein- wohner je km 2
			insgesamt	männlich	
06 6 36	Werra-Meißner-Kreis	1 024,68	117 069	56 977	114
	Landkreise zusammen ...	8 181,85	1 071 453	525 582	131
	Reg.-Bez. zusammen ...	8 288,62	1 272 380	620 626	154
	Kreisfreie Städte insgesamt ...	726,12	1 370 952	660 894	1 888
	Landkreise insgesamt ...	20 388,33	4 656 332	2 288 874	228
	Land insgesamt ...	21 114,45	6 027 284	2 949 768	285
07	Rheinland-Pfalz				
	Reg.-Bez. Koblenz				
	Kreisfreie Stadt				
07 1 11	Koblenz, Stadt	105,08	109 332	51 955	1 040
	Landkreise				
07 1 31	Ahrweiler	786,99	126 322	61 545	161
07 1 32	Altenkirchen (Westerwald)	642,02	136 009	66 792	212
07 1 33	Bad Kreuznach	863,74	156 034	75 398	181
07 1 34	Birkenfeld	776,58	90 902	44 386	117
07 1 35	Cochem-Zell	719,91	65 066	32 212	90
07 1 37	Mayen-Koblenz	817,09	206 337	101 433	253
07 1 38	Neuwied	626,80	180 175	87 918	287
07 1 40	Rhein-Hunsrück-Kreis	962,88	104 073	50 977	108
07 1 41	Rhein-Lahn-Kreis	782,37	127 863	62 293	163
07 1 43	Westerwaldkreis	988,80	197 567	97 657	200
	Landkreise zusammen ...	7 967,18	1 390 348	680 611	175
	Reg.-Bez. zusammen ...	8 072,26	1 499 680	732 566	186
	Reg.-Bez. Trier				
	Kreisfreie Stadt				
07 2 11	Trier, Stadt	117,14	99 750	46 916	852
	Landkreise				
07 2 31	Bernkastel-Wittlich	1 177,69	113 691	55 927	97
07 2 32	Bitburg-Prüm	1 626,03	96 325	47 471	59
07 2 33	Daun	911,00	63 248	31 359	69
07 2 35	Trier-Saarburg	1 090,83	134 653	66 478	123
	Landkreise zusammen ...	4 805,55	407 917	201 235	85
	Reg.-Bez. zusammen ...	4 922,69	507 667	248 151	103
	Reg.-Bez. Rheinhessen-Pfalz				
	Kreisfreie Städte				
07 3 11	Frankenthal (Pfalz), Stadt	43,78	48 608	23 872	1 110
07 3 12	Kaiserslautern, Stadt	139,71	101 549	49 809	727
07 3 13	Landau in der Pfalz, Stadt	82,93	40 110	19 097	484
07 3 14	Ludwigshafen am Rhein, Stadt	77,67	167 098	82 611	2 151
07 3 15	Mainz, Stadt	97,75	184 752	89 593	1 890
07 3 16	Neustadt an der Weinstraße, Stadt	117,11	53 810	25 609	459
07 3 17	Pirmasens, Stadt	61,41	47 739	22 703	777
07 3 18	Speyer, Stadt	42,59	49 513	23 635	1 163
07 3 19	Worms, Stadt	108,73	80 535	39 142	741
07 3 20	Zweibrücken, Stadt	70,62	35 882	17 324	508
	Kreisfreie Städte zusammen ...	842,30	809 596	393 395	961

1 Kreisfreie Städte und Landkreise am 31.12.1996

1.1 Fläche, Bevölkerung und Bevölkerungsdichte in den kreisfreien Städten und Landkreisen

Schlüssel- nummer	Kreisfreie Stadt Kreis/ Landkreis	Fläche km 2	Bevölkerung		Ein- wohner je km 2
			insgesamt	männlich	
Landkreise					
07 3 31	Alzey-Worms	588,02	118 484	58 550	201
07 3 32	Bad Dürkheim	594,77	131 602	64 298	221
07 3 33	Donnersbergkreis	645,48	76 777	38 108	119
07 3 34	Germersheim	463,26	120 032	59 623	259
07 3 35	Kaiserslautern	639,83	109 855	53 869	172
07 3 36	Kusel	573,51	79 578	39 394	139
07 3 37	Südliche Weinstraße	639,87	107 637	52 936	168
07 3 38	Ludwigshafen	304,88	144 571	71 074	474
07 3 39	Mainz-Bingen	605,88	189 358	93 065	313
07 3 40	Pirmasens	953,75	105 730	52 159	111
	Landkreise zusammen ...	6 009,25	1 183 624	583 076	197
	Reg.-Bez. zusammen ...	6 851,55	1 993 220	976 471	291
	Kreisfreie Städte insgesamt ...	1 064,52	1 018 678	492 266	957
	Landkreise insgesamt ...	18 781,98	2 981 889	1 464 922	159
	Land insgesamt ...	19 846,50	4 000 567	1 957 188	202
08 Baden-Württemberg					
Reg.-Bez. Stuttgart					
Region Stuttgart					
Stadtkreis					
08 1 11	Stuttgart, Landeshauptstadt	207,34	585 540	284 717	2 824
Landkreise					
08 1 15	Böblingen	617,82	354 580	175 555	574
08 1 16	Esslingen	641,45	492 851	242 491	768
08 1 17	Göppingen	642,32	255 669	125 591	398
08 1 18	Ludwigsburg	687,34	487 784	240 627	710
08 1 19	Rems-Murr-Kreis	858,18	401 635	197 922	468
	Landkreise zusammen ...	3 447,11	1 992 519	982 186	578
	Region zusammen ...	3 654,45	2 578 059	1 266 903	705
Region Franken					
Stadtkreis					
08 1 21	Heilbronn, Stadt	99,87	121 556	59 424	1 217
Landkreise					
08 1 25	Heilbronn	1 099,58	307 315	152 051	279
08 1 26	Hohenlohekreis	776,69	105 257	52 084	136
08 1 27	Schwäbisch Hall	1 484,08	182 460	89 792	123
08 1 28	Main-Tauber-Kreis	1 304,58	137 299	67 405	105
	Landkreise zusammen ...	4 664,93	732 331	361 332	157
	Region zusammen ...	4 764,80	853 887	420 756	179

1 Kreisfreie Städte und Landkreise am 31.12.1996

1.1 Fläche, Bevölkerung und Bevölkerungsdichte in den kreisfreien Städten und Landkreisen

Schlüssel- nummer	Kreisfreie Stadt Kreis/ Landkreis	Fläche km 2	Bevölkerung		Ein- wohner je km 2
			insgesamt	männlich	
Region Ostwürttemberg					
Landkreise					
08 1 35	Heidenheim	627,23	137 758	67 320	220
08 1 36	Ostalbkreis	1 511,49	312 257	153 592	207
	Landkreise zusammen ...	2 138,72	450 015	220 912	210
	Region zusammen ...	2 138,72	450 015	220 912	210
	Reg.-Bez. zusammen ...	10 557,97	3 881 961	1 908 571	368
Reg.-Bez. Karlsruhe					
Region Mittlerer Oberrhein					
Stadtkreise					
08 2 11	Baden-Baden, Stadt	140,18	52 995	24 173	378
08 2 12	Karlsruhe, Stadt	173,47	277 191	134 326	1 598
	Stadtkreise zusammen ...	313,65	330 186	158 499	1 053
Landkreis					
08 2 15	Karlsruhe	1 084,88	408 641	201 237	377
08 2 16	Rastatt	738,77	220 217	107 687	298
	Region zusammen ...	2 137,30	959 044	467 423	449
Region Unterer Neckar					
Stadtkreise					
08 2 21	Heidelberg, Stadt	108,83	138 869	65 267	1 276
08 2 22	Mannheim, Universitätsstadt	144,97	312 216	153 009	2 154
	Stadtkreise zusammen ...	253,80	451 085	218 276	1 777
Landkreis					
08 2 25	Neckar-Odenwald-Kreis	1 126,28	147 761	73 232	131
08 2 26	Rhein-Neckar-Kreis	1 061,77	515 738	252 386	486
	Region zusammen ...	2 441,85	1 114 584	543 894	456
Region Nordschwarzwald					
Stadtkreis					
08 2 31	Pforzheim, Stadt	97,84	118 703	56 229	1 213
Landkreise					
08 2 35	Calw	797,53	157 329	76 944	197
08 2 36	Enzkreis	573,91	187 845	92 361	327
08 2 37	Freudenstadt	870,75	119 216	57 870	137
	Landkreise zusammen ...	2 242,19	464 390	227 175	207
	Region zusammen ...	2 340,03	583 093	283 404	249
	Reg.-Bez. zusammen ...	6 919,18	2 656 721	1 294 721	384

1 Kreisfreie Städte und Landkreise am 31.12.1996

1.1 Fläche, Bevölkerung und Bevölkerungsdichte in den kreisfreien Städten und Landkreisen

Schlüssel- nummer	Kreisfreie Stadt Kreis/ Landkreis	Fläche km 2	Bevölkerung		Ein- wohner je km 2
			insgesamt	männlich	
Reg.-Bez. Freiburg					
Region Südlicher Oberrhein					
Stadtkreis					
08 3 11	Freiburg im Breisgau, Stadt	153,06	200 393	94 332	1 309
Landkreise					
08 3 15	Breisgau-Hochschwarzwald	1 378,33	233 460	113 552	169
08 3 16	Emmendingen	679,93	147 440	72 003	217
08 3 17	Ortenaukreis	1 860,73	401 260	195 780	216
	Landkreise zusammen ...	3 918,99	782 160	381 335	200
	Region zusammen ...	4 072,05	982 553	475 667	241
Region Schwarzwald-Baar-Heuberg					
Landkreise					
08 3 25	Rottweil	769,44	139 688	68 315	182
08 3 26	Schwarzwald-Baar-Kreis	1 025,13	209 031	101 440	204
08 3 27	Tuttlingen	734,34	130 451	64 096	178
	Landkreise zusammen ...	2 528,91	479 170	233 851	189
	Region zusammen ...	2 528,91	479 170	233 851	189
Region Hochrhein-Bodensee					
Landkreise					
08 3 35	Konstanz	817,99	260 423	126 392	318
08 3 36	Lörrach	806,83	213 459	103 747	265
08 3 37	Waldshut	1 131,19	164 152	80 262	145
	Landkreise zusammen ...	2 756,01	638 034	310 401	232
	Region zusammen ...	2 756,01	638 034	310 401	232
	Reg.-Bez. zusammen ...	9 356,97	2 099 757	1 019 919	224
Reg.-Bez. Tübingen					
Region Neckar-Alb					
Landkreise					
08 4 15	Reutlingen	1 094,11	273 620	133 526	250
08 4 16	Tübingen	519,15	204 960	101 210	395
08 4 17	Zollernalbkreis	917,71	192 866	94 471	210
	Landkreise zusammen ...	2 530,97	671 446	329 207	265
	Region zusammen ...	2 530,97	671 446	329 207	265
Region Donau-Iller					
Stadtkreis					
08 4 21	Ulm, Universitätsstadt	118,69	116 021	56 361	978

1 Kreisfreie Städte und Landkreise am 31.12.1996

1.1 Fläche, Bevölkerung und Bevölkerungsdichte in den kreisfreien Städten und Landkreisen

Schlüssel- nummer	Kreisfreie Stadt Kreis/ Landkreis	Fläche km 2	Bevölkerung		Ein- wohner je km 2
			insgesamt	männlich	
Landkreise					
08 4 25	Alb-Donau-Kreis	1 357,34	181 648	90 398	134
08 4 26	Biberach	1 409,83	177 603	87 794	126
	Landkreise zusammen ...	2 767,17	359 251	178 192	130
	Region zusammen ...	2 885,86	475 272	234 553	165
Region Bodensee-Oberschwaben					
Landkreise					
08 4 35	Bodenseekreis	664,71	194 574	95 090	293
08 4 36	Ravensburg	1 631,81	263 551	129 594	162
08 4 37	Sigmaringen	1 204,29	131 223	65 065	109
	Landkreise zusammen ...	3 500,81	589 348	289 749	168
	Region zusammen ...	3 500,81	589 348	289 749	168
	Reg.-Bez. zusammen ...	8 917,64	1 736 066	853 509	195
	Stadtkreise insgesamt ...	1 244,25	1 923 484	927 838	1 546
	Landkreise insgesamt ...	34 507,51	8 451 021	4 148 882	245
	Land insgesamt ...	35 751,76	10 374 505	5 076 720	290
09	Bayern				
Reg.-Bez. Oberbayern					
Kreisfreie Städte					
09 1 61	Ingolstadt, Stadt	133,37	112 929	55 325	847
09 1 62	München, Landeshauptstadt	310,47	1 225 809	589 534	3 948
09 1 63	Rosenheim, Stadt	37,23	58 908	28 769	1 582
	Kreisfreie Städte zusammen ...	481,07	1 397 646	673 628	2 905
Landkreise					
09 1 71	Altötting	569,60	106 743	51 592	187
09 1 72	Berchtesgadener Land	839,90	99 051	46 889	118
09 1 73	Bad Tölz-Wolfratshausen	1 110,68	111 642	54 150	101
09 1 74	Dachau	579,18	123 720	60 963	214
09 1 75	Ebersberg	549,34	111 508	54 950	203
09 1 76	Eichstätt	1 214,68	114 014	56 795	94
09 1 77	Erding	870,77	106 765	53 497	123
09 1 78	Freising	799,48	143 341	72 169	179
09 1 79	Fürstenfeldbruck	434,73	187 064	91 775	430
09 1 80	Garmisch-Partenkirchen	1 012,29	85 777	40 627	85
09 1 81	Landsberg a. Lech	804,42	100 687	50 407	125
09 1 82	Miesbach	863,52	89 230	42 474	103
09 1 83	Mühldorf a. Inn	805,31	106 585	52 264	132
09 1 84	München	667,26	280 844	139 092	421
09 1 85	Neuburg-Schrobenhausen	739,80	86 800	42 933	117
09 1 86	Pfaffenhofen a.d. Ilm	760,98	106 666	53 129	140
09 1 87	Rosenheim	1 438,51	226 880	110 699	158
09 1 88	Starnberg	487,92	120 160	57 068	246
09 1 89	Traunstein	1 533,96	164 248	79 023	107
09 1 90	Weilheim-Schongau	966,42	122 205	60 393	126
	Landkreise zusammen ...	17 048,75	2 593 930	1 270 889	152
	Reg.-Bez. zusammen ...	17 529,82	3 991 576	1 944 517	228

1 Kreisfreie Städte und Landkreise am 31.12.1996

1.1 Fläche, Bevölkerung und Bevölkerungsdichte in den kreisfreien Städten und Landkreisen

Schlüssel- nummer	Kreisfreie Stadt Kreis/ Landkreis	Fläche km 2	Bevölkerung		Ein- wohner je km 2
			insgesamt	männlich	
Reg.-Bez. Niederbayern					
Kreisfreie Städte					
09 2 61	Landshut, Stadt	65,74	59 100	27 479	899
09 2 62	Passau, Stadt	69,75	50 798	23 765	728
09 2 63	Straubing, Stadt	67,70	44 482	21 588	657
	Kreisfreie Städte zusammen ...	203,19	154 380	72 832	760
Landkreise					
09 2 71	Deggendorf	861,14	113 330	55 554	132
09 2 72	Freyung-Grafenau	984,23	81 788	39 975	83
09 2 73	Kelheim	1 066,90	105 887	52 888	99
09 2 74	Landshut	1 348,05	135 254	67 541	100
09 2 75	Passau	1 530,28	183 182	89 777	120
09 2 76	Regen	975,08	82 376	40 719	84
09 2 77	Rottal-Inn	1 280,84	116 100	56 820	91
09 2 78	Straubing-Bogen	1 202,15	91 720	45 368	76
09 2 79	Dingolfing-Landau	877,78	87 943	43 857	100
	Landkreise zusammen ...	10 126,45	997 580	492 499	99
	Reg.-Bez. zusammen ...	10 329,64	1 151 960	565 331	112
Reg.-Bez. Oberpfalz					
Kreisfreie Städte					
09 3 61	Amberg, Stadt	50,04	43 184	20 479	863
09 3 62	Regensburg, Stadt	80,81	125 318	59 465	1 551
09 3 63	Weiden i.d. OPf., Stadt	68,49	43 308	20 225	632
	Kreisfreie Städte zusammen ...	199,34	211 810	100 169	1 063
Landkreise					
09 3 71	Amberg-Sulzbach	1 255,25	106 469	52 608	85
09 3 72	Cham	1 510,30	129 830	64 077	86
09 3 73	Neumarkt i.d. OPf.	1 344,21	121 911	60 204	91
09 3 74	Neustadt a.d. Waldnaab	1 429,99	99 853	49 274	70
09 3 75	Regensburg	1 395,21	168 731	84 114	121
09 3 76	Schwandorf	1 472,62	140 783	69 810	96
09 3 77	Tirschenreuth	1 083,54	80 627	39 641	74
	Landkreise zusammen ...	9 491,12	848 204	419 728	89
	Reg.-Bez. zusammen ...	9 690,46	1 060 014	519 897	109
Reg.-Bez. Oberfranken					
Kreisfreie Städte					
09 4 61	Bamberg, Stadt	54,63	69 708	32 349	1 276
09 4 62	Bayreuth, Stadt	66,89	73 676	35 090	1 101
09 4 63	Coburg, Stadt	48,12	43 874	20 620	912
09 4 64	Hof, Stadt	57,89	52 320	24 502	904
	Kreisfreie Städte zusammen ...	227,53	239 578	112 561	1 053
Landkreise					
09 4 71	Bamberg	1 167,38	138 239	68 822	118
09 4 72	Bayreuth	1 272,97	108 043	53 141	85
09 4 73	Coburg	590,49	91 687	45 002	155
09 4 74	Forchheim	643,03	110 314	54 509	172

1 Kreisfreie Städte und Landkreise am 31.12.1996

1.1 Fläche, Bevölkerung und Bevölkerungsdichte in den kreisfreien Städten und Landkreisen

Schlüssel- nummer	Kreisfreie Stadt Kreis/ Landkreis	Fläche km 2	Bevölkerung		Ein- wohner je km 2
			insgesamt	männlich	
09 4 75	Hof	892,29	110 563	53 248	124
09 4 76	Kronach	651,50	76 658	37 395	118
09 4 77	Kulmbach	656,45	78 732	38 129	120
09 4 78	Lichtenfels	521,81	70 870	34 690	136
09 4 79	Wunsiedel i. Fichtelgebirge	606,71	88 928	42 265	147
	Landkreise zusammen ...	7 002,63	874 034	427 201	125
	Reg.-Bez. zusammen ...	7 230,16	1 113 612	539 762	154
Reg.-Bez. Mittelfranken					
Kreisfreie Städte					
09 5 61	Ansbach, Stadt	99,94	39 941	18 953	400
09 5 62	Erlangen, Stadt	76,97	100 842	48 985	1 310
09 5 63	Fürth, Stadt	63,34	108 260	51 723	1 709
09 5 64	Nürnberg, Stadt	185,81	492 864	235 773	2 653
09 5 65	Schwabach, Stadt	40,71	37 985	18 316	933
	Kreisfreie Städte zusammen ...	466,77	779 892	373 750	1 671
Landkreise					
09 5 71	Ansbach	1 972,17	179 695	88 481	91
09 5 72	Erlangen-Höchstadt	564,59	125 428	62 521	222
09 5 73	Fürth	307,61	111 694	54 905	363
09 5 74	Nürnberger Land	800,82	166 545	81 423	208
09 5 75	Neustadt a.d.Aisch-Bad Windsheim	1 267,59	95 998	47 337	76
09 5 76	Roth	895,31	120 554	59 810	135
09 5 77	Weißenburg-Gunzenhausen	970,80	94 476	46 178	97
	Landkreise zusammen ...	6 778,89	894 390	440 655	132
	Reg.-Bez. zusammen ...	7 245,66	1 674 282	814 405	231
Reg.-Bez. Unterfranken					
Kreisfreie Städte					
09 6 61	Aschaffenburg, Stadt	62,76	66 152	31 698	1 054
09 6 62	Schweinfurt, Stadt	35,75	55 747	26 336	1 559
09 6 63	Würzburg, Stadt	87,66	126 970	58 554	1 448
	Kreisfreie Städte zusammen ...	186,17	248 869	116 588	1 337
Landkreise					
09 6 71	Aschaffenburg	699,38	171 758	85 236	246
09 6 72	Bad Kissingen	1 136,69	109 662	53 131	96
09 6 73	Rhön-Grabfeld	1 021,91	86 449	43 141	85
09 6 74	Haßberge	956,59	87 399	43 536	91
09 6 75	Kitzingen	684,46	87 849	43 453	128
09 6 76	Miltenberg	715,62	129 111	64 229	180
09 6 77	Main-Spessart	1 322,66	131 749	65 186	100
09 6 78	Schweinfurt	839,85	114 561	56 762	136
09 6 79	Würzburg	968,24	155 725	77 199	161
	Landkreise zusammen ...	8 345,40	1 074 263	531 873	129
	Reg.-Bez. zusammen ...	8 531,57	1 323 132	648 461	155

1 Kreisfreie Städte und Landkreise am 31.12.1996

1.1 Fläche, Bevölkerung und Bevölkerungsdichte in den kreisfreien Städten und Landkreisen

Schlüssel- nummer	Kreisfreie Stadt Kreis/ Landkreis	Fläche km 2	Bevölkerung		Ein- wohner je km 2
			insgesamt	männlich	
Reg.-Bez. Schwaben					
Kreisfreie Städte					
09 7 61	Augsburg, Stadt	147,14	258 457	123 087	1 757
09 7 62	Kaufbeuren, Stadt	40,02	42 612	20 159	1 065
09 7 63	Kempten (Allgäu), Stadt	63,29	61 606	29 141	973
09 7 64	Memmingen, Stadt	70,19	40 673	19 511	579
	Kreisfreie Städte zusammen ...	320,64	403 348	191 898	1 258
Landkreise					
09 7 71	Aichach-Friedberg	780,85	119 112	59 200	153
09 7 72	Augsburg	1 071,11	229 356	113 010	214
09 7 73	Dillingen a.d. Donau	791,91	91 770	45 380	116
09 7 74	Günzburg	762,32	120 269	59 674	158
09 7 75	Neu-Ulm	515,62	157 575	77 912	306
09 7 76	Lindau (Bodensee)	323,35	76 071	36 562	235
09 7 77	Ostallgäu	1 395,04	127 506	62 509	91
09 7 78	Unterallgäu	1 230,35	130 966	64 312	106
09 7 79	Donau-Ries	1 274,91	128 272	63 921	101
09 7 80	Oberallgäu	1 527,46	145 048	69 993	95
	Landkreise zusammen ...	9 672,92	1 325 945	652 473	137
	Reg.-Bez. zusammen ...	9 993,56	1 729 293	844 371	173
	Kreisfreie Städte insgesamt ...	2 084,71	3 435 523	1 641 426	1 648
	Landkreise insgesamt ...	68 466,16	8 608 346	4 235 318	126
	Land insgesamt ...	70 550,87	12 043 869	5 876 744	171
10 Saarland					
Landkreise					
10 0 41	Stadtverband Saarbrücken	410,61	357 848	171 241	872
10 0 42	Merzig-Wadern	554,86	106 044	51 589	191
10 0 43	Neunkirchen	249,15	150 270	72 946	603
10 0 44	Saarlouis	459,13	215 506	105 521	469
10 0 45	Saarpfalz-Kreis	420,24	158 064	76 931	376
10 0 46	Sankt Wendel	476,16	96 452	47 364	203
	Landkreise zusammen ...	2 570,15	1 084 184	525 592	422
	Landkreise insgesamt ...	2 570,15	1 084 184	525 592	422
	Land insgesamt ...	2 570,15	1 084 184	525 592	422
11 Berlin					
11 1 00	Berlin-West, Stadt	485,74	2 162 098	1 033 137	4 451
11 2 00	Berlin-Ost, Stadt	405,11	1 296 665	639 918	3 201
	Land insgesamt ...	890,85	3 458 763	1 673 055	3 883

1 Kreisfreie Städte und Landkreise am 31.12.1996

1.1 Fläche, Bevölkerung und Bevölkerungsdichte in den kreisfreien Städten und Landkreisen

Schlüssel- nummer	Kreisfreie Stadt Kreis/ Landkreis	Fläche km 2	Bevölkerung		Ein- wohner je km 2
			insgesamt	männlich	
12	Brandenburg				
Kreisfreie Städte					
12 0 51	Brandenburg an der Havel, Stadt .	207,88	84 493	41 045	406
12 0 52	Cottbus, Stadt	150,33	120 812	58 777	804
12 0 53	Frankfurt (Oder), Stadt	147,63	79 784	38 673	540
12 0 54	Potsdam, Stadt	109,33	134 773	65 610	1 233
	Kreisfreie Städte zusammen ...	615,17	419 862	204 105	683
Landkreise					
12 0 60	Barnim	1 494,28	154 698	76 598	104
12 0 61	Dahme-Spreewald	2 260,94	147 871	73 329	65
12 0 62	Elbe-Elster	1 889,46	136 286	66 696	72
12 0 63	Havelland	1 706,97	133 823	65 764	78
12 0 64	Märkisch-Oderland	2 127,60	175 033	86 954	82
12 0 65	Oberhavel	1 794,98	173 666	85 622	97
12 0 66	Oberspreewald-Lausitz	1 216,53	155 024	76 190	127
12 0 67	Oder-Spree	2 242,22	193 006	95 680	86
12 0 68	Ostprignitz-Ruppin	2 510,25	115 637	56 854	46
12 0 69	Potsdam-Mittelmark	2 682,80	184 987	91 974	69
12 0 70	Prignitz	2 122,89	100 422	48 893	47
12 0 71	Spree-Neiße	1 661,54	154 856	76 142	93
12 0 72	Teltow-Fläming	2 091,91	150 241	73 844	72
12 0 73	Uckermark	3 058,18	159 029	78 568	52
	Landkreise zusammen ...	28 860,55	2 134 579	1 053 108	74
	Kreisfreie Städte insgesamt ...	615,17	419 862	204 105	683
	Landkreise insgesamt ...	28 860,55	2 134 579	1 053 108	74
	Land insgesamt ...	29 475,72	2 554 441	1 257 213	87
13	Mecklenburg-Vorpommern				
Kreisfreie Städte					
13 0 01	Greifswald, Hansestadt	50,17	59 558	28 994	1 187
13 0 02	Neubrandenburg, Stadt	85,66	79 041	38 837	923
13 0 03	Rostock, Hansestadt	180,62	221 029	108 717	1 224
13 0 04	Schwerin, Landeshauptstadt	130,15	111 029	53 509	853
13 0 05	Straisund, Hansestadt	38,67	64 385	31 209	1 665
13 0 06	Wismar, Hansestadt	41,54	49 551	24 083	1 193
	Kreisfreie Städte zusammen ...	526,81	584 593	285 349	1 110
Landkreise					
13 0 51	Bad Doberan	1 361,68	105 212	52 380	77
13 0 52	Demmin	1 921,41	98 630	48 688	51
13 0 53	Güstrow	2 057,74	116 001	57 143	56
13 0 54	Ludwigslust	2 516,56	128 072	63 391	51
13 0 55	Mecklenburg-Strelitz	2 089,22	87 484	42 995	42
13 0 56	Müritz	1 713,71	70 458	34 646	41
13 0 57	Nordvorpommern	2 167,67	119 295	58 775	55
13 0 58	Nordwestmecklenburg	2 075,03	116 489	58 033	56
13 0 59	Ostvorpommern	1 940,10	115 457	57 281	60
13 0 60	Parchim	2 232,70	108 344	53 727	49
13 0 61	Rügen	973,87	78 331	38 743	80
13 0 62	Uecker-Randow	1 593,74	88 830	44 129	56
	Landkreise zusammen ...	22 643,43	1 232 603	609 931	54
	Kreisfreie Städte insgesamt ...	526,81	584 593	285 349	1 110
	Landkreise insgesamt ...	22 643,43	1 232 603	609 931	54
	Land insgesamt ...	23 170,24	1 817 196	895 280	78

1 Kreisfreie Städte und Landkreise am 31.12.1996

1.1 Fläche, Bevölkerung und Bevölkerungsdichte in den kreisfreien Städten und Landkreisen

Schlüssel- nummer	Kreisfreie Stadt Kreis/ Landkreis	Fläche km 2	Bevölkerung		Ein- wohner je km 2
			insgesamt	männlich	
14	Sachsen				
	Reg.-Bez. Chemnitz				
	Kreisfreie Städte				
14 1 61	Chemnitz, Stadt	143,01	259 187	122 692	1 812
14 1 66	Plauen, Stadt	68,05	67 378	31 532	990
14 1 67	Zwickau, Stadt	73,48	102 752	48 556	1 398
	Kreisfreie Städte zusammen ...	284,54	429 317	202 780	1 509
	Landkreise				
14 1 71	Annaberg	438,17	91 470	43 910	209
14 1 73	Chemnitzer Land	368,46	154 046	73 145	418
14 1 77	Freiberg	913,37	156 190	75 602	171
14 1 78	Vogtlandkreis	1 343,86	215 445	102 337	160
14 1 81	Mittlerer Erzgebirgskreis	608,58	99 172	48 200	163
14 1 82	Mittweida	785,45	144 685	69 676	184
14 1 88	Stollberg	286,10	99 822	48 159	349
14 1 91	Aue-Schwarzenberg	528,24	148 105	70 902	280
14 1 93	Zwickauer Land	540,11	144 115	68 809	267
	Landkreise zusammen ...	5 812,34	1 253 050	600 740	216
	Reg.-Bez. zusammen ...	6 096,88	1 682 367	803 520	276
	Reg.-Bez. Dresden				
	Kreisfreie Städte				
14 2 62	Dresden, Stadt	225,79	461 303	221 813	2 043
14 2 63	Görlitz, Stadt	44,11	64 518	30 409	1 463
14 2 64	Hoyerswerda, Stadt	81,94	57 566	28 059	703
	Kreisfreie Städte zusammen ...	351,84	583 387	280 281	1 658
	Landkreise				
14 2 72	Bautzen	955,46	162 217	78 885	170
14 2 80	Meißen-Radebeul	698,93	165 530	80 055	237
14 2 84	Niederschles. Oberlausitzkreis ..	1 357,23	113 551	56 640	84
14 2 85	Riesa-Großenhain	820,50	127 267	61 811	155
14 2 86	Löbau-Zittau	698,50	162 158	77 830	232
14 2 87	Sächsische Schweiz	929,04	160 559	77 995	173
14 2 90	Weißeritzkreis	732,00	117 597	57 524	161
14 2 92	Kamenz	1 386,82	163 201	79 868	118
	Landkreise zusammen ...	7 578,48	1 172 080	570 608	155
	Reg.-Bez. zusammen ...	7 930,32	1 755 467	850 889	221
	Reg.-Bez. Leipzig				
	Kreisfreie Stadt				
14 3 65	Leipzig, Stadt	158,27	457 173	219 338	2 889
	Landkreise				
14 3 74	Delitzsch	778,85	98 062	48 163	126
14 3 75	Döbeln	423,96	80 927	38 777	191
14 3 79	Leipziger Land	979,96	241 662	118 478	247
14 3 83	Muldentalkreis	876,99	125 147	60 715	143

1 Kreisfreie Städte und Landkreise am 31.12.1996

1.1 Fläche, Bevölkerung und Bevölkerungsdichte in den kreisfreien Städten und Landkreisen

Schlüssel- nummer	Kreisfreie Stadt Kreis/ Landkreis	Fläche km 2	Bevölkerung		Ein- wohner je km 2
			insgesamt	männlich	
14 3 89	Torgau-Oschatz	1 167,48	104 897	51 454	90
	Landkreise zusammen ...	4 227,24	650 695	317 587	154
	Reg.-Bez. zusammen ...	4 385,51	1 107 868	536 925	253
	Kreisfreie Städte insgesamt ...	794,65	1 469 877	702 399	1 850
	Landkreise insgesamt ...	17 618,06	3 075 825	1 488 935	175
	Land insgesamt ...	18 412,71	4 545 702	2 191 334	247
15	Sachsen-Anhalt				
	Reg.-Bez. Dessau				
	Kreisfreie Stadt				
15 1 01	Dessau, Stadt	147,96	90 131	43 238	609
	Landkreise				
15 1 51	Anhalt-Zerbst	1 225,35	79 440	38 578	65
15 1 53	Bernburg	413,88	72 679	34 944	176
15 1 54	Bitterfeld	504,58	116 822	56 312	232
15 1 59	Köthen	480,35	72 636	35 118	151
15 1 71	Wittenberg	1 507,92	138 530	67 172	92
	Landkreise zusammen ...	4 132,08	480 107	232 124	116
	Reg.-Bez. zusammen ...	4 280,04	570 238	275 362	133
	Reg.-Bez. Halle				
	Kreisfreie Stadt				
15 2 02	Halle (Saale), Stadt	134,97	276 624	132 046	2 050
	Landkreise				
15 2 56	Burgenlandkreis	1 040,93	148 566	71 467	143
15 2 60	Mansfelder Land	758,66	112 880	54 609	149
15 2 61	Merseburg-Querfurt	804,67	139 625	68 336	174
15 2 65	Saalkreis	628,26	72 520	35 771	115
15 2 66	Sangerhausen	689,68	71 484	34 691	104
15 2 68	Weißenfels	372,52	81 337	39 299	218
	Landkreise zusammen ...	4 294,72	626 412	304 173	146
	Reg.-Bez. zusammen ...	4 429,69	903 036	436 219	204
	Reg.-Bez. Magdeburg				
	Kreisfreie Stadt				
15 3 03	Magdeburg, Landeshauptstadt	192,96	251 031	120 577	1 301
	Landkreise				
15 3 52	Aschersleben-Staßfurt	654,71	108 627	52 700	166
15 3 55	Bördekreis	880,45	81 898	40 286	93
15 3 57	Halberstadt	665,32	81 616	39 591	123
15 3 58	Jerichower Land	1 336,54	101 543	49 999	76
15 3 62	Ohrekreis	1 493,90	113 361	55 635	76
15 3 63	Stendal	2 422,99	146 398	71 628	60
15 3 64	Quedlinburg	540,10	82 271	39 768	152
15 3 67	Schönebeck	460,48	80 142	38 840	174
15 3 69	Wernigerode	798,22	97 918	47 285	123
15 3 70	Altmarkkreis Salzwedel	2 292,06	105 541	52 662	46

1 Kreisfreie Städte und Landkreise am 31.12.1996

1.1 Fläche, Bevölkerung und Bevölkerungsdichte in den kreisfreien Städten und Landkreisen

Schlüssel- nummer	Kreisfreie Stadt Kreis/ Landkreis	Fläche km 2	Bevölkerung		Ein- wohner je km 2
			insgesamt	männlich	
	Landkreise zusammen ...	11 544,77	999 315	488 394	87
	Reg.-Bez. zusammen ...	11 737,73	1 250 346	608 971	107
	Kreisfreie Städte insgesamt ...	475,89	617 786	295 861	1 298
	Landkreise insgesamt ...	19 971,57	2 105 834	1 024 691	105
	Land insgesamt ...	20 447,46	2 723 620	1 320 552	133
16	Thüringen				
	Kreisfreie Städte				
16 0 51	Erfurt, Stadt	269,08	208 179	100 129	774
16 0 52	Gera, Stadt	151,97	121 156	58 130	797
16 0 53	Jena, Stadt	114,20	100 278	48 645	878
16 0 54	Suhl, Stadt	102,73	52 556	25 740	512
16 0 55	Weimar, Stadt	84,26	61 964	29 592	735
	Kreisfreie Städte zusammen ...	722,24	544 133	262 236	753
	Landkreise				
16 0 61	Eichsfeld	939,83	117 015	57 621	125
16 0 62	Nordhausen	710,86	101 309	49 436	143
16 0 63	Wartburgkreis	1 408,67	193 181	94 702	137
16 0 64	Unstrut-Hainich-Kreis	975,42	122 068	59 508	125
16 0 65	Kyffhäuserkreis	1 035,08	97 499	47 609	94
16 0 66	Schmalkalden-Meiningen	1 209,59	146 348	71 201	121
16 0 67	Gotha	935,68	148 868	72 368	159
16 0 68	Sömmerda	804,11	82 543	40 515	103
16 0 69	Hildburghausen	937,24	75 085	36 833	80
16 0 70	Ilm-Kreis	843,30	122 890	59 588	146
16 0 71	Weimarer Land	796,22	90 414	44 094	114
16 0 72	Sonneberg	433,35	70 193	33 768	162
16 0 73	Saalfeld-Rudolstadt	1 041,60	138 529	67 440	133
16 0 74	Saale-Holzland-Kreis	816,96	92 901	45 617	114
16 0 75	Saale-Orla-Kreis	1 148,27	101 598	49 256	88
16 0 76	Greiz	843,38	127 186	61 442	151
16 0 77	Altenburger Land	569,08	119 359	57 488	210
	Landkreise zusammen ...	15 448,64	1 946 986	948 486	126
	Kreisfreie Städte insgesamt ...	722,24	544 133	262 236	753
	Landkreise insgesamt ...	15 448,64	1 946 986	948 486	126
	Land insgesamt ...	16 170,88	2 491 119	1 210 722	154
	Deutschland				
	Kreisfreie Städte insgesamt.....	15 973,27	26 954 477	12 967 489	1 687
	Landkreise insgesamt.....	341 048,16	55 057 685	26 987 346	161
	Insgesamt.....	357 021,43	82 012 162	39 954 835	230

1 Kreisfreie Städte und Landkreise am 31.12.1996

1.2 Regierungsbezirke, kreisfreie Städte und Landkreise in alphabetischer Ordnung

Schlüssel- nummer	Regierungsbezirk Landkreis/Kreis	Land
Regierungsbezirke		
05 9	Arnsberg	Nordrhein-Westfalen
03 1	Braunschweig	Niedersachsen
14 1	Chemnitz	Sachsen
06 4	Darmstadt	Hessen
15 1	Dessau	Sachsen-Anhalt
05 7	Detmold	Nordrhein-Westfalen
14 2	Dresden	Sachsen
05 1	Düsseldorf	Nordrhein-Westfalen
08 3	Freiburg	Baden-Württemberg
06 5	Gießen	Hessen
15 2	Halle	Sachsen-Anhalt
03 2	Hannover	Niedersachsen
08 2	Karlsruhe	Baden-Württemberg
06 6	Kassel	Hessen
07 1	Koblenz	Rheinland-Pfalz
05 3	Köln	Nordrhein-Westfalen
14 3	Leipzig	Sachsen
03 3	Lüneburg	Niedersachsen
15 3	Magdeburg	Sachsen-Anhalt
09 5	Mittelfranken	Bayern
05 5	Münster	Nordrhein-Westfalen
09 2	Niederbayern	Bayern
09 1	Oberbayern	Bayern
09 4	Oberfranken	Bayern
09 3	Oberpfalz	Bayern
07 3	Rheinhausen-Pfalz	Rheinland-Pfalz
09 7	Schwaben	Bayern
08 1	Stuttgart	Baden-Württemberg
07 2	Trier	Rheinland-Pfalz
08 4	Tübingen	Baden-Württemberg
09 6	Unterfranken	Bayern
03 4	Weser-Ems	Niedersachsen
Kreisfreie Städte		
05 3 13	Aachen	Nordrhein-Westfalen
09 3 61	Amberg	Bayern
09 5 61	Ansbach	Bayern
09 6 61	Aschaffenburg	Bayern
09 7 61	Augsburg	Bayern
08 2 11	Baden-Baden	Baden-Württemberg
09 4 61	Bamberg	Bayern
09 4 62	Bayreuth	Bayern
11 0 00	Berlin	Berlin
05 7 11	Bielefeld	Nordrhein-Westfalen
05 9 11	Bochum	Nordrhein-Westfalen
05 3 14	Bonn	Nordrhein-Westfalen
05 5 12	Bottrop	Nordrhein-Westfalen
12 0 51	Brandenburg an der Havel	Brandenburg

1.2 Regierungsbezirke, kreisfreie Städte und Landkreise in alphabetischer Ordnung

Schlüssel- nummer	Regierungsbezirk Landkreis/Kreis	Land
Kreisfreie Städte		
03 1 01	Braunschweig	Niedersachsen
04 0 11	Bremen	Bremen
04 0 12	Bremerhaven	Bremen
14 1 61	Chemnitz	Sachsen
09 4 63	Coburg	Bayern
12 0 52	Cottbus	Brandenburg
06 4 11	Darmstadt	Hessen
03 4 01	Delmenhorst	Niedersachsen
15 1 01	Dessau	Sachsen-Anhalt
05 9 13	Dortmund	Nordrhein-Westfalen
14 2 62	Dresden	Sachsen
05 1 11	Düsseldorf	Nordrhein-Westfalen
05 1 12	Duisburg	Nordrhein-Westfalen
03 4 02	Emden	Niedersachsen
16 0 51	Erfurt	Thüringen
09 5 62	Erlangen	Bayern
05 1 13	Essen	Nordrhein-Westfalen
01 0 01	Flensburg	Schleswig-Holstein
07 3 11	Frankenthal (Pfalz)	Rheinland-Pfalz
12 0 53	Frankfurt (Oder)	Brandenburg
06 4 12	Frankfurt am Main	Hessen
08 3 11	Freiburg im Breisgau	Baden-Württemberg
09 5 63	Fürth	Bayern
05 5 13	Gelsenkirchen	Nordrhein-Westfalen
16 0 52	Gera	Thüringen
14 2 63	Görlitz	Sachsen
13 0 01	Greifswald, Hansestadt	Mecklenburg-Vorpommern
05 9 14	Hagen	Nordrhein-Westfalen
15 2 02	Halle (Saale)	Sachsen-Anhalt
02 0 00	Hamburg, Freie und Hansestadt	Hamburg
05 9 15	Hamm	Nordrhein-Westfalen
03 2 01	Hannover, Landeshauptstadt	Niedersachsen
08 2 21	Heidelberg	Baden-Württemberg
08 1 21	Heilbronn	Baden-Württemberg
05 9 16	Herne	Nordrhein-Westfalen
09 4 64	Hof	Bayern
14 2 64	Hoyerswerda	Sachsen
09 1 61	Ingolstadt	Bayern
16 0 53	Jena	Thüringen
07 3 12	Kaiserslautern	Rheinland-Pfalz
08 2 12	Karlsruhe	Baden-Württemberg
06 6 11	Kassel	Hessen
09 7 62	Kaufbeuren	Bayern
09 7 63	Kempten (Allgäu)	Bayern
01 0 02	Kiel, Landeshauptstadt	Schleswig-Holstein
07 1 11	Koblenz	Rheinland-Pfalz
05 3 15	Köln	Nordrhein-Westfalen
05 1 14	Krefeld	Nordrhein-Westfalen
07 3 13	Landau in der Pfalz	Rheinland-Pfalz
09 2 61	Landshut	Bayern
14 3 65	Leipzig	Sachsen
05 3 16	Leverkusen	Nordrhein-Westfalen
07 3 14	Ludwigshafen am Rhein	Rheinland-Pfalz
01 0 03	Lübeck, Hansestadt	Schleswig-Holstein
15 3 03	Magdeburg, Landeshauptstadt	Sachsen-Anhalt
07 3 15	Mainz	Rheinland-Pfalz
08 2 22	Mannheim, Universitätsstadt	Baden-Württemberg

1.2 Regierungsbezirke, kreisfreie Städte und Landkreise in alphabetischer Ordnung

Schlüssel- nummer	Regierungsbezirk Landkreis/Kreis	Land
Kreisfreie Städte		
09 7 64	Memmingen	Bayern
05 1 16	Mönchengladbach	Nordrhein-Westfalen
05 1 17	Mülheim an der Ruhr	Nordrhein-Westfalen
09 1 62	München, Landeshauptstadt	Bayern
05 5 15	Münster	Nordrhein-Westfalen
13 0 02	Neubrandenburg	Mecklenburg-Vorpommern
01 0 04	Neumünster	Schleswig-Holstein
07 3 16	Neustadt an der Weinstraße	Rheinland-Pfalz
09 5 64	Nürnberg	Bayern
05 1 19	Oberhausen	Nordrhein-Westfalen
06 4 13	Offenbach am Main	Hessen
03 4 03	Oldenburg (Oldenburg)	Niedersachsen
03 4 04	Osnabrück	Niedersachsen
09 2 62	Passau	Bayern
08 2 31	Pforzheim	Baden-Württemberg
07 3 17	Pirmasens	Rheinland-Pfalz
14 1 66	Plauen	Sachsen
12 0 54	Potsdam	Brandenburg
09 3 62	Regensburg	Bayern
05 1 20	Remscheid	Nordrhein-Westfalen
09 1 63	Rosenheim	Bayern
13 0 03	Rostock, Hansestadt	Mecklenburg-Vorpommern
03 1 02	Salzgitter	Niedersachsen
09 5 65	Schwabach	Bayern
09 6 62	Schweinfurt	Bayern
13 0 04	Schwerin, Landeshauptstadt	Mecklenburg-Vorpommern
05 1 22	Solingen	Nordrhein-Westfalen
07 3 18	Speyer	Rheinland-Pfalz
13 0 05	Stralsund, Hansestadt	Mecklenburg-Vorpommern
09 2 63	Straubing	Bayern
08 1 11	Stuttgart, Landeshauptstadt	Baden-Württemberg
16 0 54	Suhl	Thüringen
07 2 11	Trier	Rheinland-Pfalz
08 4 21	Ulm, Universitätsstadt	Baden-Württemberg
09 3 63	Weiden i.d. Opf.	Bayern
16 0 55	Weimar	Thüringen
06 4 14	Wiesbaden, Landeshauptstadt	Hessen
03 4 05	Wilhelmshaven	Niedersachsen
13 0 06	Wismar, Hansestadt	Mecklenburg-Vorpommern
03 1 03	Wolfsburg	Niedersachsen
07 3 19	Worms	Rheinland-Pfalz
09 6 63	Würzburg	Bayern
05 1 24	Wuppertal	Nordrhein-Westfalen
07 3 20	Zweibrücken	Rheinland-Pfalz
14 1 67	Zwickau	Sachsen

1 Kreisfreie Städte und Landkreise am 31.12.1996

1.2 Regierungsbezirke, Kreisfreie Städte und Landkreise in alphabetischer Ordnung

Schlüssel- nummer	Landkreis/ Kreis	Land	Anzahl der Gemeinden 1)
Landkreise			
05 3 54	Aachen	Nordrhein-Westfalen	9
07 1 31	Ahrweiler	Rheinland-Pfalz	74
09 7 71	Aichach-Friedberg	Bayern	24
08 4 25	Alb-Donau-Kreis	Baden-Württemberg	55
16 0 77	Altenburger Land	Thüringen	43
07 1 32	Altenkirchen (Westerwald)	Rheinland-Pfalz	119
15 3 70	Altmarkkreis Salzwedel	Sachsen-Anhalt	125
09 1 71	Altötting	Bayern	24
07 3 31	Alzey-Worms	Rheinland-Pfalz	69
09 3 71	Amberg-Weizsach	Bayern	27
03 4 51	Ammerland	Niedersachsen	6
15 1 51	Anhalt-Zerbst	Sachsen-Anhalt	69
14 1 71	Annaberg	Sachsen	31
09 5 71	Ansbach	Bayern	58
09 6 71	Aschaffenburg	Bayern	32
15 3 52	Aschersleben-Staßfurt	Sachsen-Anhalt	43
14 1 91	Aue-Schwarzenberg	Sachsen	31
09 7 72	Augsburg	Bayern	46
03 4 52	Aurich	Niedersachsen	27
13 0 51	Bad Döberan	Mecklenburg-Vorpommern	85
07 3 32	Bad Dürkheim	Rheinland-Pfalz	48
09 6 72	Bad Kissingen	Bayern	26
07 1 33	Bad Kreuznach	Rheinland-Pfalz	119
09 1 73	Bad Tölz-Wolfratshausen	Bayern	21
09 4 71	Bamberg	Bayern	36
12 0 60	Barnim	Brandenburg	73
14 2 72	Bautzen	Sachsen	37
09 4 72	Bayreuth	Bayern	33
09 1 72	Berchtesgadener Land	Bayern	15
06 4 31	Bergstraße	Hessen	22
15 1 53	Bernburg	Sachsen-Anhalt	32
07 2 31	Bernkastel-Wittlich	Rheinland-Pfalz	108
08 4 26	Biberach	Baden-Württemberg	45
07 1 34	Birkenfeld	Rheinland-Pfalz	96
07 2 32	Bitburg-Prüm	Rheinland-Pfalz	236
15 1 54	Bitterfeld	Sachsen-Anhalt	45
08 4 35	Bodenseekreis	Baden-Württemberg	23
08 1 15	Böblingen	Baden-Württemberg	26
15 3 55	Bördekreis	Sachsen-Anhalt	56
05 5 54	Borken	Nordrhein-Westfalen	17
08 3 15	Breisgau-Hochschwarzwald	Baden-Württemberg	50
15 2 56	Burgenlandkreis	Sachsen-Anhalt	98
08 2 35	Calw	Baden-Württemberg	25
03 3 51	Celle	Niedersachsen	25
09 3 72	Cham	Bayern	39
14 1 73	Chemnitzer Land	Sachsen	25
03 4 53	Cloppenburg	Niedersachsen	13
09 4 73	Coburg	Bayern	17
07 1 35	Cochem-Zell	Rheinland-Pfalz	91
05 5 58	Coesfeld	Nordrhein-Westfalen	11
03 3 52	Cuxhaven	Niedersachsen	58
09 1 74	Dachau	Bayern	17
12 0 61	Dahme-Spreewald	Brandenburg	145
06 4 32	Darmstadt-Dieburg	Hessen	23
07 2 33	Daun	Rheinland-Pfalz	109
09 2 71	Deggendorf	Bayern	26
14 3 74	Delitzsch	Sachsen	31
13 0 52	Demmin	Mecklenburg-Vorpommern	92
03 2 51	Diepholz	Niedersachsen	47
09 7 73	Dillingen a.d. Donau	Bayern	27
09 2 79	Dingolfing-Landau	Bayern	15
01 0 51	Dithmarschen	Schleswig-Holstein	117
14 3 75	Döbeln	Sachsen	18

1) Einschl. bewohnte gemeindefreie Gebiete.

1 Kreisfreie Städte und Landkreise am 31.12.1996

1.2 Regierungsbezirke, Kreisfreie Städte und Landkreise in alphabetischer Ordnung

Schlüssel- nummer	Landkreis/ Kreis	Land	Anzahl der Gemeinden 1)
Landkreise			
09 7 79	Donau-Ries	Bayern	44
07 3 33	Donnersbergkreis	Rheinland-Pfalz	81
05 3 58	Düren	Nordrhein-Westfalen	15
09 1 75	Ebersberg	Bayern	21
16 0 61	Eichsfeld	Thüringen	99
09 1 76	Eichstätt	Bayern	30
12 0 62	Elbe-Elster	Brandenburg	136
08 3 16	Emmendingen	Baden-Württemberg	24
03 4 54	Emsland	Niedersachsen	60
05 9 54	Ennepe-Ruhr-Kreis	Nordrhein-Westfalen	9
08 2 36	Enzkreis	Baden-Württemberg	28
09 1 77	Erding	Bayern	26
05 3 62	Erftkreis	Nordrhein-Westfalen	10
09 5 72	Erlangen-Höchstadt	Bayern	25
08 1 16	Esslingen	Baden-Württemberg	44
05 3 66	Euskirchen	Nordrhein-Westfalen	11
09 4 74	Forchheim	Bayern	29
14 1 77	Freiberg	Sachsen	35
09 1 78	Freising	Bayern	24
08 2 37	Freudenstadt	Baden-Württemberg	17
09 2 72	Freyung-Grafenau	Bayern	25
03 4 55	Friesland	Niedersachsen	8
09 1 79	Fürstenfeldbruck	Bayern	23
09 5 73	Fürth	Bayern	14
06 6 31	Fulda	Hessen	23
09 1 80	Garmisch-Partenkirchen	Bayern	22
07 3 34	Germersheim	Rheinland-Pfalz	31
06 5 31	Gießen	Hessen	18
03 1 51	Gifhorn	Niedersachsen	41
08 1 17	Göppingen	Baden-Württemberg	38
03 1 52	Göttingen	Niedersachsen	29
03 1 53	Goslar	Niedersachsen	15
16 0 67	Gotha	Thüringen	67
03 4 56	Grafschaft Bentheim	Niedersachsen	26
16 0 76	Greiz	Thüringen	75
06 4 33	Groß-Gerau	Hessen	14
09 7 74	Günzburg	Bayern	34
13 0 53	Güstrow	Mecklenburg-Vorpommern	99
05 7 54	Gütersloh	Nordrhein-Westfalen	13
15 3 57	Halberstadt	Sachsen-Anhalt	38
03 2 52	Hamein-Pyrmont	Niedersachsen	8
03 2 53	Hannover	Niedersachsen	20
03 3 53	Harburg	Niedersachsen	42
09 6 74	Haßberge	Bayern	26
12 0 63	Havelland	Brandenburg	94
08 1 35	Heidenheim	Baden-Württemberg	11
08 1 25	Heilbronn	Baden-Württemberg	46
05 3 70	Heinsberg	Nordrhein-Westfalen	10
03 1 54	Helmstedt	Niedersachsen	26
05 7 58	Herford	Nordrhein-Westfalen	9
06 6 32	Hersfeld-Rotenburg	Hessen	20
01 0 53	Herzogtum Lauenburg	Schleswig-Holstein	133
16 0 69	Hildburghausen	Thüringen	46
03 2 54	Hildesheim	Niedersachsen	40
05 9 58	Hochsauerlandkreis	Nordrhein-Westfalen	12
06 4 34	Hochtaunuskreis	Hessen	13
05 7 62	Höxter	Nordrhein-Westfalen	10
09 4 75	Hof	Bayern	27
08 1 26	Hohenlohekreis	Baden-Württemberg	16
03 2 55	Holzminde	Niedersachsen	32
16 0 70	Ilm-Kreis	Thüringen	45

1) Einschl. bewohnte gemeindefreie Gebiete.

1.2 Regierungsbezirke, Kreisfreie Städte und Landkreise in alphabetischer Ordnung

Schlüssel- nummer	Landkreis/ Kreis	Land	Anzahl der Gemeinden 1
Landkreise			
15 3 58	Jerichower Land	Sachsen-Anhalt	74
07 3 35	Kaiserslautern	Rheinland-Pfalz	50
14 2 92	Kamen	Sachsen	57
08 2 15	Karlsruhe	Baden-Württemberg	32
06 6 33	Kassel	Hessen	29
09 2 73	Kelheim	Bayern	24
09 6 75	Kitzingen	Bayern	31
05 1 54	Kleve	Nordrhein-Westfalen	16
15 1 59	Köthen	Sachsen-Anhalt	47
08 3 35	Konstanz	Baden-Württemberg	25
09 4 76	Kronach	Bayern	18
09 4 77	Kulmbach	Bayern	22
07 3 36	Kusel	Rheinland-Pfalz	98
16 0 65	Kyffhäuserkreis	Thüringen	57
06 5 32	Lahn-Dill-Kreis	Hessen	23
09 1 81	Landsberg a. Lech	Bayern	31
09 2 74	Landshut	Bayern	35
03 4 57	Leer	Niedersachsen	23
14 3 79	Leipziger Land	Sachsen	55
09 4 78	Lichtenfels	Bayern	11
06 5 33	Limburg-Weilburg	Hessen	19
09 7 76	Lindau (Bodensee)	Bayern	19
05 7 66	Lippe	Nordrhein-Westfalen	16
14 2 86	Löbau-Zittau	Sachsen	47
08 3 36	Lörrach	Baden-Württemberg	42
08 1 18	Ludwigsburg	Baden-Württemberg	39
07 3 38	Ludwigshafen	Rheinland-Pfalz	25
13 0 54	Ludwigslust	Mecklenburg-Vorpommern	123
03 3 54	Lüchow-Dannenberg	Niedersachsen	27
03 3 55	Lüneburg	Niedersachsen	43
12 0 64	Märkisch-Oderland	Brandenburg	133
05 9 62	Märkischer Kreis	Nordrhein-Westfalen	15
06 4 35	Main-Kinzig-Kreis	Hessen	29
09 6 77	Main-Spessart	Bayern	40
08 1 28	Main-Tauber-Kreis	Baden-Württemberg	18
06 4 36	Main-Taunus-Kreis	Hessen	12
07 3 39	Mainz-Bingen	Rheinland-Pfalz	66
15 2 60	Mansfelder Land	Sachsen-Anhalt	72
06 5 34	Marburg-Biedenkopf	Hessen	22
07 1 37	Mayen-Koblenz	Rheinland-Pfalz	87
13 0 55	Mecklenburg-Strelitz	Mecklenburg-Vorpommern	81
14 2 80	Meißen-Radebeul	Sachsen	29
15 2 61	Merseburg-Querfurt	Sachsen-Anhalt	60
10 0 42	Merzig-Wadern	Saarland	7
05 1 58	Mettmann	Nordrhein-Westfalen	10
09 1 82	Miesbach	Bayern	17
09 6 76	Miltenberg	Bayern	32
05 7 70	Minden-Lübbecke	Nordrhein-Westfalen	11
14 1 81	Mittlerer Erzgebirgskreis	Sachsen	41
14 1 82	Mittweida	Sachsen	41
09 1 83	Mühlendorf a. Inn	Bayern	31
09 1 84	München	Bayern	29
13 0 56	Müritz	Mecklenburg-Vorpommern	75
14 3 83	Muldentalkreis	Sachsen	30
08 2 25	Neckar-Odenwald-Kreis	Baden-Württemberg	27
09 7 75	Neu-Ulm	Bayern	17
09 1 85	Neuburg-Schrobenhausen	Bayern	18
09 3 73	Neumarkt i.d. OPf.	Bayern	19
10 0 43	Neunkirchen	Saarland	7
05 1 62	Neuss	Nordrhein-Westfalen	8
09 3 74	Neustadt a.d. Waldnaab	Bayern	38

1) Einschl. bewohnte gemeindefreie Gebiete.

1 Kreisfreie Städte und Landkreise am 31.12.1996

1.2 Regierungsbezirke, Kreisfreie Städte und Landkreise in alphabetischer Ordnung

Schlüssel- nummer	Landkreis/ Kreis	Land	Anzahl der Gemeinden 1)
Landkreise			
09 5 75	Neustadt a.d.Aisch-Bad Windsheim	Bayern	38
07 1 38	Neuwied	Rheinland-Pfalz	62
14 2 84	Niederschles. Oberlausitzkreis	Sachsen	39
03 2 56	Nienburg (Weser)	Niedersachsen	36
01 0 54	Nordfriesland	Schleswig-Holstein	137
16 0 62	Nordhausen	Thüringen	46
13 0 57	Nordvorpommern	Mecklenburg-Vorpommern	95
13 0 58	Nordwestmecklenburg	Mecklenburg-Vorpommern	111
03 1 55	Northelm	Niedersachsen	12
09 5 74	Nürnberger Land	Bayern	27
09 7 80	Oberallgäu	Bayern	28
05 3 74	Oberbergischer Kreis	Nordrhein-Westfalen	13
12 0 65	Oberhavel	Brandenburg	93
12 0 66	Oberspreewald-Lausitz	Brandenburg	84
06 4 37	Odenwaldkreis	Hessen	15
12 0 67	Oder-Spree	Brandenburg	138
06 4 38	Offenbach	Hessen	13
15 3 62	Ohrekreis	Sachsen-Anhalt	90
03 4 58	Oldenburg	Niedersachsen	15
05 9 66	Olpe	Nordrhein-Westfalen	7
08 3 17	Ortenaukreis	Baden-Württemberg	51
03 4 59	Osnabrück	Niedersachsen	34
08 1 36	Ostalbkreis	Baden-Württemberg	42
09 7 77	Ostallgäu	Bayern	45
03 3 56	Osterholz	Niedersachsen	11
03 1 56	Osterode am Harz	Niedersachsen	16
01 0 55	Ostholstein	Schleswig-Holstein	39
12 0 68	Ostprignitz-Ruppin	Brandenburg	127
13 0 59	Ostvorpommern	Mecklenburg-Vorpommern	110
05 7 74	Paderborn	Nordrhein-Westfalen	10
13 0 60	Parchim	Mecklenburg-Vorpommern	92
09 2 75	Passau	Bayern	38
03 1 57	Peine	Niedersachsen	8
09 1 86	Pfaffenhofen a.d. Ilm	Bayern	19
01 0 56	Pinneberg	Schleswig-Holstein	49
07 3 40	Pirmasens	Rheinland-Pfalz	84
01 0 57	Plön	Schleswig-Holstein	86
12 0 69	Potsdam-Mittelmark	Brandenburg	175
12 0 70	Prignitz	Brandenburg	109
15 3 64	Quedlinburg	Sachsen-Anhalt	27
08 2 16	Rastatt	Baden-Württemberg	23
08 4 36	Ravensburg	Baden-Württemberg	39
05 5 62	Recklinghausen	Nordrhein-Westfalen	10
09 2 76	Regen	Bayern	24
09 3 75	Regensburg	Bayern	41
08 1 19	Rems-Murr-Kreis	Baden-Württemberg	31
01 0 58	Rendsburg-Eckernförde	Schleswig-Holstein	166
08 4 15	Reutlingen	Baden-Württemberg	27
07 1 40	Rhein-Hunsrück-Kreis	Rheinland-Pfalz	133
07 1 41	Rhein-Lahn-Kreis	Rheinland-Pfalz	137
08 2 26	Rhein-Neckar-Kreis	Baden-Württemberg	54
05 3 82	Rhein-Sieg-Kreis	Nordrhein-Westfalen	19
06 4 39	Rheingau-Taunus-Kreis	Hessen	17
05 3 78	Rheinisch-Bergischer Kreis	Nordrhein-Westfalen	8
09 6 73	Rhön-Grabfeld	Bayern	37
14 2 85	Riesa-Großenhain	Sachsen	34
09 1 87	Rosenheim	Bayern	46
03 3 57	Rotenburg (Wümme)	Niedersachsen	57
09 5 76	Roth	Bayern	16
09 2 77	Rottal-Inn	Bayern	31
08 3 25	Rottweil	Baden-Württemberg	22
13 0 61	Rügen	Mecklenburg-Vorpommern	45

1) Einschl. bewohnte gemeindefreie Gebiete.

1 Kreisfreie Städte und Landkreise am 31.12.1996

1.2 Regierungsbezirke, Kreisfreie Städte und Landkreise in alphabetischer Ordnung

Schlüssel- nummer	Landkreis/ Kreis	Land	Anzahl der Gemeinden 1
Landkreise			
16 0 74	Saale-Holzland-Kreis	Thüringen	103
16 0 75	Saale-Orla-Kreis	Thüringen	113
16 0 73	Saalfeld-Rudolstadt	Thüringen	93
15 2 65	Saalkreis	Sachsen-Anhalt	57
10 0 44	Saarlouis	Saarland	13
10 0 45	Saarpfalz-Kreis	Saarland	7
14 2 87	Sächsische Schweiz	Sachsen	40
15 2 66	Sangerhausen	Sachsen-Anhalt	52
10 0 46	Sankt Wendel	Saarland	8
03 2 57	Schaumburg	Niedersachsen	38
01 0 59	Schleswig-Flensburg	Schleswig-Holstein	136
16 0 66	Schmalkalden-Meiningen	Thüringen	77
15 3 67	Schönebeck	Sachsen-Anhalt	28
08 1 27	Schwäbisch Hall	Baden-Württemberg	30
06 6 34	Schwalm-Eder-Kreis	Hessen	27
09 3 76	Schwandorf	Bayern	33
08 3 26	Schwarzwald-Baar-Kreis	Baden-Württemberg	20
09 6 78	Schweinfurt	Bayern	29
01 0 60	Segeberg	Schleswig-Holstein	95
05 9 70	Siegen-Wittgenstein	Nordrhein-Westfalen	11
08 4 37	Sigmaringen	Baden-Württemberg	25
16 0 68	Sömmerda	Thüringen	55
05 9 74	Soest	Nordrhein-Westfalen	14
03 3 58	Soltau-Fallingb.ostel	Niedersachsen	24
16 0 72	Sonneberg	Thüringen	18
12 0 71	Spree-Neiße	Brandenburg	103
03 3 59	Stade	Niedersachsen	40
10 0 41	Stadtverband Saarbrücken	Saarland	10
09 1 88	Starnberg	Bayern	14
01 0 61	Steinburg	Schleswig-Holstein	114
05 5 66	Steinfurt	Nordrhein-Westfalen	24
15 3 63	Stendal	Sachsen-Anhalt	135
14 1 88	Stollberg	Sachsen	26
01 0 62	Stormarn	Schleswig-Holstein	55
09 2 78	Straubing-Bogen	Bayern	37
07 3 37	Südliche Weinstraße	Rheinland-Pfalz	75
12 0 72	Teltow-Fläming	Brandenburg	119
09 3 77	Tirschenreuth	Bayern	26
14 3 89	Torgau-Oschatz	Sachsen	35
09 1 89	Traunstein	Bayern	35
07 2 35	Trier-Saarburg	Rheinland-Pfalz	103
08 4 16	Tübingen	Baden-Württemberg	15
08 3 27	Tuttlingen	Baden-Württemberg	35
12 0 73	Uckermark	Brandenburg	163
13 0 62	Uecker-Randow	Mecklenburg-Vorpommern	65
03 3 60	Uelzen	Niedersachsen	29
05 9 78	Unna	Nordrhein-Westfalen	10
16 0 64	Unstrut-Hainich-Kreis	Thüringen	51
09 7 78	Unterallgäu	Bayern	52
03 4 60	Vechta	Niedersachsen	10
03 3 61	Verden	Niedersachsen	12
05 1 66	Viersen	Nordrhein-Westfalen	9
06 5 35	Vogelsbergkreis	Hessen	19
14 1 78	Vogtlandkreis	Sachsen	70
06 6 35	Waldeck-Frankenberg	Hessen	22
08 3 37	Waldshut	Baden-Württemberg	32
05 5 70	Warendorf	Nordrhein-Westfalen	13
16 0 63	Wartburgkreis	Thüringen	71
09 1 90	Weilheim-Schongau	Bayern	34
16 0 71	Weimarer Land	Thüringen	79
09 5 77	Weißenburg-Gunzenhausen	Bayern	27

1) Einschl. bewohnte gemeindefreie Gebiete.

1 Kreisfreie Städte und Landkreise am 31.12.1996

1.2 Regierungsbezirke, Kreisfreie Städte und Landkreise in alphabetischer Ordnung

Schlüssel- nummer	Landkreis/ Kreis	Land	Anzahl der Gemeinden 1)
Landkreise			
15 2 68	Weißenfels	Sachsen-Anhalt	38
14 2 90	Weißeritzkreis	Sachsen	30
15 3 69	Wernigerode	Sachsen-Anhalt	33
06 6 36	Werra-Meißner-Kreis	Hessen	16
05 1 70	Wesel	Nordrhein-Westfalen	13
03 4 61	Wesermarsch	Niedersachsen	9
07 1 43	Westerwaldkreis	Rheinland-Pfalz	192
06 4 40	Wetteraukreis	Hessen	25
15 1 71	Wittenberg	Sachsen-Anhalt	77
03 4 62	Wittmund	Niedersachsen	19
03 1 58	Wolfenbüttel	Niedersachsen	37
09 6 79	Würzburg	Bayern	52
09 4 79	Wunsiedel i. Fichtelgebirge	Bayern	17
08 4 17	Zollernalbkreis	Baden-Württemberg	25
14 1 93	Zwickauer Land	Sachsen	42

2 Gemeinden, Fläche und Bevölkerung in den Gemeindeverbänden am 31.12.1996 *)

Schlüssel- nummer	Kreis Gemeindeverband	Sitz der Verwaltung	Gemein- den 1)	Gem.- verb.	Fläche	Bevölkerung
			Anzahl		km 2	Anzahl
01	Schleswig-Holstein					
01 0 51	Dithmarschen	Heide, Stadt	117	12	1 436,42	134 927
	darunter:					
	Kirchspielslandgemeinden					
	Albersdorf	Albersdorf	10	1	117,18	7 470
	Büsum	Büsum	6	1	44,19	6 530
	Burg-Süderhastedt	Burg (Dithmarschen)	10	1	104,85	10 056
	Eddelak-Sankt Michaelisdonn	Sankt Michaelisdonn	4	1	48,37	6 499
	Heide-Land	Heide, Stadt	5	1	75,13	8 932
	Hennstedt	Hennstedt	14	1	124,36	5 889
	Lunden	Lunden	8	1	99,83	5 309
	Marne-Land	Marne, Stadt	11	1	117,63	5 044
	Meldorf-Land	Meldorf, Stadt	13	1	207,52	8 302
	Tellingstedt	Tellingstedt	13	1	137,28	7 689
	Weddingstedt	Weddingstedt	5	1	64,22	5 851
	Wesselburen	Wesselburen, Stadt	12	1	113,40	3 149
	zusammen	111	12	1 253,96	80 720
01 0 53	Herzogtum Lauenburg	Ratzeburg, Stadt	133	11	1 263,08	172 133
	darunter:					
	Ämter					
	Aumühle-Wohltorf	Aumühle	3	1	67,93	5 503
	Berkenthin	Berkenthin	11	1	77,06	7 006
	Breitenfelde	Breitenfelde	10	1	76,42	5 281
	Büchen	Büchen	10	1	102,82	10 493
	Hohe Elbeest	Dassendorf	8	1	58,48	10 949
	Gudow-Sterley	Gudow	13	1	214,49	5 497
	Lüttau	Lauenburg/ Elbe, Stadt	10	1	80,77	3 720
	Nusse	Nusse	9	1	90,89	4 441
	Ratzeburg-Land	Ratzeburg, Stadt	18	1	130,65	9 511
	Sandesneben	Sandesneben	16	1	115,25	8 885
	Schwarzenbek-Land	Schwarzenbek, Stadt	19	1	131,83	8 224
	zusammen	127	11	1 146,59	79 510
01 0 54	Nordfriesland	Husum, Stadt	137	16	2 049,36	160 725
	darunter:					
	Ämter					
	Amrum	Nebel	3	1	20,45	2 409
	Bökingharde	Risum-Lindholm	4	1	136,48	5 728
	Bredstedt-Land	Brekium	14	1	145,09	8 124
	Eiderstedt	Garding, Stadt	15	1	217,28	4 849
	Föhr-Land	Midlum	11	1	74,86	4 156
	Friedrichstadt	Friedrichstadt, Stadt	6	1	98,11	5 903
	Hattstedt	Hattstedt	7	1	66,49	5 956
	Karrharde	Leck	10	1	183,71	7 014
	Landschaft Sylt	Sylt-Ost	5	1	69,53	9 413
	Nordstrand	Nordstrand	2	1	50,44	2 381
	Pellworm	Pellworm	4	1	57,71	1 374
	Stollberg	Langenhorn	4	1	117,46	5 647
	Süderlügum	Süderlügum	8	1	87,38	4 227
	Treene	Mildstedt	14	1	184,31	10 700
	Viöl	Viöl	13	1	177,75	8 132
	Wiedingharde	Neukirchen	6	1	125,74	4 318
	zusammen	126	16	1 812,79	90 331
01 0 55	Ostholstein	Eutin, Stadt	39	6	1 391,54	198 276
	darunter:					
	Ämter					
	Fehmarn	Burg auf Fehmarn, Stadt	3	1	170,97	6 458
	Grube	Grube	4	1	63,32	4 325
	Lensahn	Lensahn	6	1	78,78	7 142
	Neustadt-Land	Neustadt in Holstein, Stadt	3	1	97,60	4 841
	Oldenburg-Land	Oldenburg in Holstein, Stadt	5	1	192,02	6 814
	Schönwalde	Schönwalde am Bungsberg	2	1	72,83	3 923
	zusammen	23	6	675,52	33 503
01 0 56	Pinneberg	Pinneberg, Stadt	49	7	664,29	284 854
	darunter:					
	Ämter					
	Bönningstedt	Bönningstedt	3	1	32,23	10 939
	Elmshorn-Land	Elmshorn, Stadt	7	1	89,80	10 300
	Haseldorf	Haseldorf	3	1	61,03	3 768
	Hörnerkirchen	Brande-Hörnerkirchen	4	1	44,90	3 250
	Moorrege	Moorrege	6	1	56,33	11 863
	Pinneberg-Land	Pinneberg, Stadt	4	1	39,13	7 526

*) Ämter, Kirchspielsland-, Samt-, Verbandsgemeinden und Verwaltungsgemeinschaften.
1) Einschließlich bewohnte gemeindefreie Gebiete.

2 Gemeinden, Fläche und Bevölkerung in den Gemeindeverbänden am 31.12.1996 *)

Schlüsselnummer	Kreis Gemeindeverband	Sitz der Verwaltung	Gemeinden 1)	Gemein- verb.	Fläche	Bevölkerung
			Anzahl		km 2	Anzahl
	Rantzeu	Barmstedt, Stadt	10	1	111,99	7 541
	zusammen	37	7	435,41	55 187
01 0 57	Plön	Plön, Stadt	86	7	1 082,59	127 167
	darunter:					
	Ämter					
	Bokhorst	Schillsdorf	5	1	84,75	4 309
	Lütjenburg-Land	Lütjenburg, Stadt	14	1	218,71	9 894
	Plön-Land	Plön, Stadt	11	1	165,59	8 772
	Preetz-Land	Preetz, Stadt	17	1	190,95	9 147
	Probststei	Schönberg (Holstein)	17	1	108,23	9 064
	Selent/ Schlesen	Selent	8	1	125,32	5 569
	Wankendorf	Wankendorf	4	1	64,57	5 111
	zusammen	76	7	958,12	51 866
01 0 58	Rendsburg-Eckernförde	Rendsburg, Stadt	166	19	2 185,81	260 723
	darunter:					
	Ämter					
	Achterwehr	Achterwehr	8	1	118,38	9 924
	Aukrug	Aukrug	5	1	114,80	7 040
	Bordesholm-Land	Bordesholm	13	1	89,46	6 212
	Dänischenhagen	Dänischenhagen	4	1	71,88	8 159
	Dänischer Wohld	Gettorf	7	1	115,78	8 621
	Flintbek	Flintbek	4	1	30,76	7 419
	Fockbek	Fockbek	4	1	67,32	10 058
	Hanerau-Hademarschen	Hanerau-Hademarschen	11	1	136,57	6 696
	Hohenwestadt-Land	Hohenwestadt	14	1	134,63	5 864
	Hohn	Hohn	12	1	167,87	8 566
	Hütten	Ascheffel	8	1	104,47	6 932
	Jevenstedt	Jevenstedt	9	1	126,85	6 170
	Molfsee	Molfsee	6	1	47,62	8 791
	Nortorf-Land	Nortorf, Stadt	16	1	232,44	10 502
	Osterrönfeld	Osterrönfeld	6	1	78,97	6 386
	Schlei	Fleckeby	5	1	101,02	6 371
	Schwansen	Damp	8	1	128,30	6 955
	Windeby	Eckernförde, Stadt	6	1	75,96	4 852
	Wittensee	Groß Wittensee	9	1	104,22	5 938
	zusammen	155	19	2 047,30	141 456
01 0 59	Schleswig-Flensburg	Schleswig, Stadt	136	18	2 071,51	190 659
	darunter:					
	Ämter					
	Böklund	Böklund	7	1	78,24	5 268
	Esgebek	Esgebek	8	1	132,11	8 170
	Geltling	Geltling	10	1	100,26	6 173
	Busdorf	Busdorf	8	1	79,78	7 440
	Handewitt	Handewitt	2	1	77,75	9 095
	Hürup	Hürup	7	1	97,28	7 791
	Kappeln-Land	Kappeln, Stadt	4	1	28,39	1 624
	Kropp	Kropp	8	1	158,83	9 982
	Langballig	Dollerup	7	1	86,07	6 983
	Oeversee	Tarp	4	1	83,29	10 299
	Satrup	Satrup	4	1	55,67	4 749
	Schafflund	Schafflund	13	1	236,81	11 020
	Schuby	Schuby	5	1	67,91	5 659
	Silberstedt	Silberstedt	6	1	141,26	8 838
	Stapelholm	Norderstapel	7	1	136,24	6 158
	Steinbergkirche	Steinbergkirche	7	1	100,85	6 753
	Süderbrarup	Süderbrarup	17	1	146,83	10 606
	Tolk	Tolk	7	1	93,47	5 963
	zusammen	131	18	1 901,04	132 571
01 0 60	Segeberg	Bad Segeberg, Stadt	95	9	1 344,33	239 705
	darunter:					
	Ämter					
	Bad Bramstedt-Land	Bad Bramstedt, Stadt	14	1	186,47	9 442
	Bornhöved	Bornhöved	7	1	74,60	5 396
	Itzstedt	Itzstedt	6	1	68,44	10 505
	Kaltenkirchen-Land	Kaltenkirchen, Stadt	7	1	124,66	14 501
	Kisdorf	Kattendorf	9	1	88,65	9 483
	Leezen	Leezen	13	1	155,79	7 441
	Rickling	Rickling	5	1	120,06	6 708
	Segeberg-Land	Bad Segeberg, Stadt	19	1	175,28	12 355
	Wensin	Wensin-Garbek	7	1	142,63	5 716
	zusammen	87	9	1 136,58	81 547

*) Ämter, Kirchspielsland-, Samt-, Verbandsgemeinden und Verwaltungsgemeinschaften.
1) Einschließlich bewohnte gemeindefreie Gebiete.

2 Gemeinden, Fläche und Bevölkerung in den Gemeindeverbänden am 31.12.1996 *)

Schlüsselnummer	Kreis Gemeindeverband	Sitz der Verwaltung	Gemeinden 1)	Gemein- verb.	Fläche	Bevölkerung
			Anzahl		km 2	Anzahl
01 0 61	Steinburg	Itzehoe, Stadt	114	9	1 056,27	133 974
	darunter:					
	Ämter					
	Breitenburg	Breitenburg	9	1	54,13	6 165
	Herzhorn	Herzhorn	7	1	93,88	6 341
	Hohenlockstedt	Hohenlockstedt	6	1	76,26	7 378
	Horst	Horst (Holstein)	5	1	80,58	8 624
	Itzehoe-Land	Itzehoe, Stadt	16	1	115,52	8 453
	Kellinghusen-Land	Kellinghusen, Stadt	18	1	133,87	8 410
	Krempmarch	Krampe, Stadt	10	1	81,21	8 974
	Schenefeld	Schenefeld	23	1	164,41	10 141
	Wilstermarsch	Wilster, Stadt	15	1	178,49	7 246
	zusammen	109	9	978,35	71 732
01 0 62	Stormarn	Bad Oldesloe, Stadt	55	5	766,31	211 323
	darunter:					
	Ämter					
	Bad Oldesloe-Land	Bad Oldesloe, Stadt	9	1	121,80	10 068
	Bargteheide-Land	Bargteheide, Stadt	8	1	98,89	11 272
	Nordstormarn	Reinfeld (Holstein), Stadt	12	1	123,38	9 196
	Siek	Siek	5	1	80,56	8 815
	Trittau	Trittau	10	1	93,34	16 034
	zusammen	44	5	497,97	55 385
01	Schleswig-Holstein	1 131	119	15 770,47	2 742 293
	darunter:					
	Kirchspielslandgemeinden	1 026	119	12 843,63	873 808
	Ämter					
03	Niedersachsen					
03 1 51	Gifhorn	Gifhorn, Stadt	42	7	1 561,92	163 964
	darunter:					
	Samtgemeinden					
	Boldecker Land	Weyhausen	6	1	69,57	8 512
	Brome	Brome, Flecken	7	1	203,70	14 222
	Hankensbüttel	Hankensbüttel	5	1	290,17	9 779
	Isenbüttel	Isenbüttel	4	1	77,29	14 374
	Meinersen	Meinersen	4	1	172,84	18 739
	Papenteich	Meine	6	1	110,73	20 368
	Wesendorf	Wesendorf	6	1	209,03	12 987
	zusammen	38	7	1 133,33	98 981
03 1 52	Göttingen	Göttingen, Stadt	29	3	1 117,09	267 233
	darunter:					
	Samtgemeinden					
	Dransfeld	Dransfeld, Stadt	5	1	122,42	9 578
	Gieboldehausen	Gieboldehausen, Flecken	10	1	104,69	14 538
	Radolfshausen	Ebergötzen	5	1	68,34	7 655
	zusammen	20	3	295,45	31 771
03 1 53	Goslar	Goslar, Stadt	16	2	965,04	160 273
	darunter:					
	Samtgemeinden					
	Lutter am Barenberge	Lutter am Barenberge, Flecken	3	1	59,76	4 651
	Oberharz	Clausthal-Zellerfeld, Bergstadt	4	1	43,61	20 286
	zusammen	7	2	103,37	24 937
03 1 54	Helmstedt	Helmstedt, Stadt	31	4	673,76	101 237
	darunter:					
	Samtgemeinden					
	Grasleben	Grasleben	4	1	45,18	5 014
	Heeseberg	Jerxheim	6	1	81,59	4 726
	Nord-Elm	Süplingen	6	1	63,31	6 520
	Velpke	Velpke	5	1	120,41	11 894
	zusammen	21	4	310,49	28 154

*) Ämter, Kirchspielsland-, Samt-, Verbandsgemeinden und Verwaltungsgemeinschaften.

1) Einschließlich bewohnte gemeindefreie Gebiete.

2 Gemeinden, Fläche und Bevölkerung in den Gemeindeverbänden am 31.12.1996 *)

Schlüsselnummer	Kreis Gemeindeverband	Sitz der Verwaltung	Gemeinden 1)	Gem.- verb.	Fläche	Bevölkerung
			Anzahl		km 2	Anzahl
03 1 56	Osterode am Harz	Osterode am Harz, Stadt	17	3	636,11	88 209
	darunter:					
	Samtgemeinden					
	Bad Grund (Harz)	Windhausen	5	1	41,19	10 250
	Hattorf am Harz	Hattorf am Harz	4	1	57,47	7 966
	Welkenried	Welkenried	3	1	20,97	5 836
	zusammen	12	3	119,63	24 052
03 1 58	Wolfenbüttel	Wolfenbüttel, Stadt	40	6	722,19	122 574
	darunter:					
	Samtgemeinden					
	Asse	Remlingen	7	1	86,62	9 055
	Baddeckenstedt	Baddeckenstedt	6	1	113,74	11 140
	Oderwald	Börßum	7	1	88,99	6 988
	Schladen	Schladen	4	1	73,83	9 701
	Schöppenstedt	Schöppenstedt, Stadt	6	1	126,72	10 810
	Sickte	Sickte	5	1	81,76	9 779
	zusammen	35	6	571,66	57 473
03 2 51	Diepholz	Diepholz, Stadt	47	7	1 987,38	205 499
	darunter:					
	Samtgemeinden					
	Altes Amt Lemförde	Lemförde, Flecken	7	1	109,62	7 665
	Barnstorf	Barnstorf, Flecken	4	1	205,76	11 773
	Bruchhausen-Vilsen	Bruchhausen-Vilsen, Flecken	6	1	227,05	16 397
	Kirchdorf	Kirchdorf	6	1	179,70	7 580
	Rehden	Rehden	5	1	128,06	5 345
	Schwaförden	Schwaförden	6	1	149,36	7 121
	Siedenburg	Siedenburg, Flecken	5	1	102,93	4 816
	zusammen	39	7	1 102,48	60 697
03 2 54	Hildesheim	Hildesheim, Stadt	40	5	1 205,33	292 970
	darunter:					
	Samtgemeinden					
	Duingen	Duingen, Flecken	5	1	59,60	5 735
	Freden (Leine)	Freden (Leine)	4	1	53,49	5 820
	Gronau (Leine)	Gronau (Leine), Stadt	7	1	110,08	14 997
	Lamspringe	Lamspringe, Flecken	5	1	70,39	6 541
	Sibbesse	Sibbesse	5	1	71,79	6 548
	zusammen	26	5	365,35	39 641
03 2 55	Holzminden	Holzminden, Stadt	39	6	692,45	83 317
	darunter:					
	Samtgemeinden					
	Bevern	Bevern, Flecken	4	1	66,30	6 921
	Bodenwerder	Bodenwerder, Stadt	6	1	114,26	12 883
	Boffzen	Boffzen	4	1	37,70	7 986
	Eschershausen	Eschershausen, Stadt	5	1	61,14	7 612
	Polle	Polle, Flecken	5	1	100,42	5 203
	Stadtoldendorf	Stadtoldendorf, Stadt	6	1	71,08	11 317
	zusammen	30	6	450,90	51 922
03 2 56	Nienburg (Weser)	Nienburg (Weser), Stadt	36	8	1 398,67	124 435
	darunter:					
	Samtgemeinden					
	Eystrup	Eystrup	4	1	57,66	5 888
	Heemsen	Rohrsen	4	1	73,25	5 628
	Grafschaft Hoya	Hoya, Stadt	6	1	157,56	10 865
	Landesbergen	Landesbergen	4	1	131,19	8 403
	Liebenau	Liebenau, Flecken	3	1	71,96	6 633
	Marklohe	Marklohe	3	1	106,42	8 284
	Steimbke	Steimbke	4	1	185,47	7 335
	Uchte	Uchte, Flecken	4	1	284,03	14 748
	zusammen	32	8	1 067,54	67 784
03 2 57	Schaumburg	Stadthagen, Stadt	38	7	675,57	163 698
	darunter:					
	Samtgemeinden					
	Eilsen	Bad Eilsen	5	1	13,90	6 813
	Lindhorst	Lindhorst	4	1	34,33	8 315
	Nennndorf	Bad Nenndorf	4	1	51,41	16 149
	Niedernwöhren	Niedernwöhren	6	1	64,43	8 448

*) Ämter, Kirchspielsland-, Samt-, Verbandsgemeinden und Verwaltungsgemeinschaften.

1) Einschließlich bewohnte gemeindefreie Gebiete.

2 Gemeinden, Fläche und Bevölkerung in den Gemeindeverbänden am 31.12.1996 *)

Schlüsselnummer	Kreis Gemeindeverband	Sitz der Verwaltung	Gemeinden 1)	Gem.-verb.	Fläche	Bevölkerung
			Anzahl		km 2	Anzahl
	Nienstädt	Helpsen	4	1	30,05	9 964
	Rodenberg	Rodenberg, Stadt	6	1	86,21	14 596
	Sachsenhagen	Sachsenhagen, Stadt	4	1	62,46	9 080
	zusammen	33	7	342,79	73 365
03 3 51	Celle	Celle, Stadt	25	4	1 544,87	179 742
	darunter:					
	Samtgemeinden					
	Eschede	Eschede	4	1	195,87	6 333
	Flotwedel	Wienhausen	4	1	112,82	10 677
	Lachendorf	Lachendorf	5	1	164,56	11 592
	Wathlingen	Wathlingen	3	1	68,49	14 149
	zusammen	16	4	541,74	42 751
03 3 52	Cuxhaven	Cuxhaven, Stadt	58	9	2 072,52	199 601
	darunter:					
	Samtgemeinden					
	Am Dobrock	Cadenberge	7	1	178,12	12 393
	Bederkesa	Bederkesa, Flecken	8	1	234,38	12 049
	Beverstedt	Beverstedt, Flecken	9	1	197,60	13 585
	Börde Lamstedt	Lamstedt	5	1	176,98	5 985
	Hadeln	Otterndorf, Stadt	4	1	84,69	9 426
	Hagen	Hagen im Bremischen	6	1	197,30	10 035
	Hemmoor	Hemmoor, Stadt	3	1	123,79	13 772
	Land Wursten	Dorum	7	1	116,96	8 367
	Sietland	Ihlienworth	4	1	143,79	5 855
	zusammen	53	9	1 453,61	91 467
03 3 53	Herburg	Winsen (Luhe), Stadt	42	6	1 244,52	219 441
	darunter:					
	Samtgemeinden					
	Elbmarsch	Merschacht	3	1	81,32	9 553
	Hanstedt	Hanstedt	6	1	198,13	11 840
	Hollenstedt	Hollenstedt	7	1	110,09	9 171
	Jesteburg	Jesteburg	3	1	37,82	9 331
	Salzhausen	Salzhausen	8	1	148,13	12 260
	Tostedt	Tostedt	9	1	221,30	23 136
	zusammen	36	6	796,79	75 291
03 3 54	Lüchow-Dannenberg	Lüchow (Wendland), Stadt	29	5	1 219,56	51 860
	darunter:					
	Samtgemeinden					
	Clenze	Clenze, Flecken	5	1	222,16	7 241
	Dannenberg (Elbe)	Dannenberg (Elbe), Stadt	7	1	300,73	14 547
	Gartow	Gartow, Flecken	5	1	134,12	4 004
	Hitzacker	Hitzacker, Stadt	3	1	121,64	7 333
	Lüchow	Lüchow, Stadt	7	1	338,20	18 735
	zusammen	27	5	1 116,85	51 860
03 3 55	Lüneburg	Lüneburg, Stadt	43	7	1 322,18	157 847
	darunter:					
	Samtgemeinden					
	Amelinghausen	Amelinghausen	5	1	194,46	7 319
	Bardowick	Bardowick, Flecken	7	1	99,97	13 558
	Dahlenburg	Dahlenburg, Flecken	5	1	155,82	6 256
	Gellersen	Reppenstedt	4	1	73,61	11 167
	Ilmenau	Melbeck	4	1	69,68	8 840
	Ostheide	Barandorf	6	1	129,78	8 589
	Scharnebeck	Scharnebeck	8	1	135,67	12 529
	zusammen	39	7	858,99	68 258
03 3 56	Osterholz	Osterholz-Scharmbeck, Stadt	11	1	650,67	106 011
	darunter:					
	Samtgemeinden					
	Hambergen	Hambergen	5	1	135,02	11 071
	zusammen	5	1	135,02	11 071

*) Ämter, Kirchspielsland-, Samt-, Verbandsgemeinden und Verwaltungsgemeinschaften.

1) Einschließlich bewohnte gemeindefreie Gebiete.

2 Gemeinden, Fläche und Bevölkerung in den Gemeindeverbänden am 31.12.1996 *)

Schlüssel- nummer	Kreis Gemeindeverband	Sitz der Verwaltung	Gemein- den 1)	Gem.- verb.	Fläche	Bevölkerung
			Anzahl		km 2	Anzahl
03 3 57	Rotenburg (Wümme)	Rotenburg (Wümme), Stadt	57	8	2 069,84	154 643
	darunter:					
	Samtgemeinden					
	Bothel	Bothel	6	1	148,67	7 550
	Fintel	Lauenbrück	5	1	121,91	6 827
	Geestequelle	Oerel	5	1	140,47	6 393
	Selsingen	Selsingen	8	1	226,34	8 776
	Sittensen	Sittensen	9	1	138,74	10 173
	Sottrum	Sottrum	7	1	172,90	12 706
	Tarmstedt	Tarmstedt	8	1	186,58	9 981
	Zeven	Zeven, Stadt	4	1	253,65	20 336
	zusammen	52	8	1 389,26	82 742
03 3 58	Soitau-Fallingbostal	Fallingbostal, Stadt	24	3	1 873,35	136 085
	darunter:					
	Samtgemeinden					
	Ahlßen	Hodenhausen	5	1	84,72	6 209
	Rethem/ Aller	Rethem (Aller), Stadt	4	1	108,59	4 891
	Schwarmstedt	Schwarmstedt	5	1	140,96	10 384
	zusammen	14	3	334,27	21 484
03 3 59	Stade	Stade, Stadt	40	8	1 265,95	185 553
	darunter:					
	Samtgemeinden					
	Apensen	Apensen	3	1	74,01	7 047
	Fredenbeck	Fredenbeck	3	1	143,99	11 568
	Harselfeld	Harselfeld, Flecken	4	1	165,25	17 696
	Himmelpforten	Himmelpforten	5	1	89,80	9 039
	Horneburg	Horneburg, Flecken	5	1	59,98	11 181
	Lühe	Steinkirchen	6	1	57,93	9 900
	Nordkehdingen	Freiburg (Elbe), Flecken	5	1	193,02	8 287
	Oldendorf	Oldendorf	5	1	106,43	6 947
	zusammen	36	8	890,41	81 665
03 3 60	Uelzen	Uelzen, Stadt	29	6	1 453,58	96 176
	darunter:					
	Samtgemeinden					
	Altes Amt Ebstorf	Ebstorf, Flecken	5	1	252,72	10 263
	Bevensen	Bad Bevensen, Stadt	8	1	226,57	16 512
	Bodenteich	Bodenteich, Flecken	3	1	139,20	6 333
	Rosche	Rosche	5	1	210,09	7 298
	Suderburg	Suderburg	3	1	249,51	7 334
	Wrestedt	Wrestedt	3	1	140,70	7 088
	zusammen	27	6	1 218,79	54 828
03 3 61	Verden	Verden (Aller), Stadt	12	1	787,67	129 362
	darunter:					
	Samtgemeinden					
	Thedinghausen	Thedinghausen	5	1	152,05	13 325
	zusammen	5	1	152,05	13 325
03 4 52	Aurich	Aurich, Stadt	27	3	1 287,26	181 548
	darunter:					
	Samtgemeinden					
	Brookmerland	Marienhäfe, Flecken	6	1	77,27	12 575
	Dornum	Dornum, Flecken	3	1	76,77	4 722
	Hage	Hage, Flecken	5	1	68,64	9 943
	zusammen	14	3	222,68	27 240
03 4 54	Emsland	Meppen, Stadt	60	9	2 880,80	295 443
	darunter:					
	Samtgemeinden					
	Dörpen	Dörpen	9	1	208,98	13 998
	Freren	Freren, Stadt	5	1	131,83	10 454
	Herzlake	Herzlake	3	1	155,23	9 114
	Lathen	Lathen	6	1	165,67	9 901
	Lengerich	Lengerich	6	1	142,65	8 798
	Nordhümmling	Esterwegen	5	1	142,62	11 369
	Sögel	Sögel	8	1	285,75	14 641
	Spelle	Spelle	3	1	90,69	11 016
	Werlte	Werlte	5	1	200,12	14 504
	zusammen	50	9	1 523,54	103 795

*) Ämter, Kirchspielsland-, Samt-, Verbandsgemeinden und Verwaltungsgemeinschaften.

1) Einschließlich bewohnte gemeindefreie Gebiete.

2 Gemeinden, Fläche und Bevölkerung in den Gemeindeverbänden am 31.12.1996 *)

Schlüsselnummer	Kreis Gemeindeverband	Sitz der Verwaltung	Gemeinden 1)	Gem.-verb.	Fläche	Bevölkerung
			Anzahl		km 2	Anzahl
03 4 56	Grafschaft Bentheim	Nordhorn, Stadt	26	4	980,83	126 676
	darunter:					
	Samtgemeinden					
	Emlichheim	Emlichheim	4	1	184,65	13 327
	Neuenhaus	Neuenhaus, Stadt	5	1	101,35	12 825
	Schüttorf	Schüttorf, Stadt	7	1	133,08	14 886
	Uelsen	Uelsen	7	1	193,01	10 456
	zusammen	23	4	612,09	51 494
03 4 57	Leer	Leer (Ostfriesland), Stadt	24	3	1 085,80	155 721
	darunter:					
	Samtgemeinden					
	Bunde	Bunde, Flecken	5	1	121,01	7 166
	Hesel	Hesel	6	1	84,29	9 334
	Jümme	Filsum	3	1	82,33	5 869
	zusammen	14	3	287,63	22 369
03 4 58	Oldenburg	Wildeshausen, Stadt	15	1	1 062,90	114 187
	darunter:					
	Samtgemeinden					
	Harpstedt	Harpstedt, Flecken	8	1	210,37	10 580
	zusammen	8	1	210,37	10 580
03 4 59	Osnabrück	Osnabrück, Stadt	34	4	2 121,50	344 568
	darunter:					
	Samtgemeinden					
	Artland	Quakenbrück, Stadt	4	1	189,32	22 049
	Bersenbrück	Bersenbrück, Stadt	7	1	255,44	25 953
	Fürstenau	Fürstenau, Stadt	3	1	224,65	16 497
	Neuenkirchen	Neuenkirchen	3	1	152,80	9 648
	zusammen	17	4	822,21	74 147
03 4 62	Wittmund	Wittmund, Stadt	19	2	656,62	55 624
	darunter:					
	Samtgemeinden					
	Esens	Esens, Stadt	7	1	162,05	13 559
	Holtriem	Schweindorf	8	1	82,95	8 275
	zusammen	15	2	245,00	21 834
03	Niedersachsen	1 032	142	46 492,62	7 815 148
	darunter:					
	Samtgemeinden	744	142	18 674,29	1 464 978
07	Rheinland-Pfalz					
07 1 31	Ahrweiler	Bad Neuenahr-Ahrweiler, Stadt	74	4	786,99	126 322
	darunter:					
	Verbandsgemeinden					
	Adenau	Adenau, Stadt	37	1	257,72	14 392
	Altenahr	Altenahr	12	1	153,88	11 513
	Bad Breisig	Bad Breisig, Stadt	4	1	41,82	12 741
	Brohlthal	Niederzissen	17	1	138,47	17 852
	zusammen	70	4	591,89	56 498
07 1 32	Altenkirchen (Westerwald)	Altenkirchen (Westerwald), Stadt	119	8	642,02	136 009
	darunter:					
	Verbandsgemeinden					
	Altenkirchen (Westerwald)	Altenkirchen (Westerwald), Stadt	42	1	153,52	22 470
	Betzdorf	Betzdorf, Stadt	5	1	24,51	16 749
	Daaden	Daaden	9	1	61,01	12 189
	Flammersfeld	Flammersfeld	26	1	75,29	11 329
	Gebhardshain	Gebhardshain	12	1	48,98	11 013
	Hamm (Sieg)	Hamm (Sieg)	12	1	42,37	12 706
	Kirchen (Sieg)	Kirchen (Sieg)	6	1	126,84	26 275
	Wissen	Wissen, Stadt	6	1	91,49	15 808
	zusammen	118	8	624,01	128 539

*) Ämter, Kirchspielsland-, Samt-, Verbandsgemeinden und Verwaltungsgemeinschaften.
1) Einschließlich bewohnte gemeindefreie Gebiete.

2 Gemeinden, Fläche und Bevölkerung in den Gemeindeverbänden am 31.12.1996 *)

Schlüsselnummer	Kreis Gemeindeverband	Sitz der Verwaltung	Gemeinden 1)	Gem.-verb.	Fläche	Bevölkerung
			Anzahl		km 2	Anzahl
07 1 33	Bad Kreuznach	Bad Kreuznach, Stadt	119	8	863,74	156 034
	darunter:					
	Verbandsgemeinden					
	Bad Kreuznach	Bad Kreuznach, Stadt	9	1	48,09	8 363
	Bad Münster am Stein-Ebernburg	Bad Münster am Stein-Ebernburg, Stadt ...	10	1	59,45	11 276
	Kirn-Land	Kirn, Stadt	20	1	117,96	10 611
	Langenlonsheim	Langenlonsheim	7	1	49,52	12 795
	Meisenheim	Meisenheim, Stadt	15	1	100,23	8 846
	Rüdesheim	Rüdesheim	27	1	172,71	24 105
	Bad Sobernheim	Bad Sobernheim, Stadt	19	1	173,67	18 461
	Stromberg	Stromberg, Stadt	10	1	79,49	9 236
	zusammen	117	8	801,12	103 693
07 1 34	Birkenfeld	Birkenfeld, Stadt	96	4	776,58	90 902
	darunter:					
	Verbandsgemeinden					
	Baumholder	Baumholder, Stadt	14	1	137,36	10 907
	Birkenfeld	Birkenfeld, Stadt	31	1	213,15	20 294
	Herrstein	Herrstein	34	1	230,51	17 532
	Rhaunen	Rhaunen	16	1	104,00	7 807
	zusammen	95	4	685,02	56 540
07 1 35	Cochem-Zell	Cochem, Stadt	91	5	719,91	65 066
	darunter:					
	Verbandsgemeinden					
	Cochem-Land	Cochem, Stadt	16	1	125,59	10 950
	Kaisersesch	Kaisersesch	17	1	99,50	11 642
	Ulmen	Ulmen	16	1	146,81	10 680
	Treis-Karden	Treis-Karden	17	1	133,04	9 234
	Zell (Mosel)	Zell (Mosel), Stadt	24	1	193,75	17 001
	zusammen	90	5	698,69	59 507
07 1 37	Mayen-Koblenz	Koblenz, Stadt	87	8	817,09	206 337
	darunter:					
	Verbandsgemeinden					
	Pellenz	Andernach, Stadt	5	1	55,25	15 740
	Maifeld	Polch	18	1	161,90	21 278
	Mayen-Land	Mayen, Stadt	27	1	167,69	16 707
	Mendig	Mendig, Stadt	5	1	53,99	13 079
	Rhens	Rhens, Stadt	4	1	28,72	8 457
	Untermosel	Koblenz-Gondorf	14	1	135,38	18 254
	Vallendar	Vallendar, Stadt	4	1	26,33	15 613
	Weißenthurm	Weißenthurm, Stadt	7	1	52,55	31 214
	zusammen	84	8	681,81	140 342
07 1 38	Neuwied	Neuwied, Stadt	62	8	626,80	180 175
	darunter:					
	Verbandsgemeinden					
	Asbach	Asbach	4	1	108,15	20 474
	Bad Hönningen	Bad Hönningen, Stadt	4	1	55,28	12 240
	Diardorf	Dierdorf, Stadt	6	1	65,80	10 563
	Linz am Rhein	Linz am Rhein, Stadt	7	1	64,71	17 868
	Puderbach	Puderbach	16	1	95,65	14 132
	Rengsdorf	Rengsdorf	14	1	74,96	16 086
	Unkel	Unkel, Stadt	4	1	26,53	12 524
	Waldbreitbach	Waldbreitbach	6	1	49,23	8 829
	zusammen	61	8	540,31	112 716
07 1 40	Rhein-Hunsrück-Kreis	Simmern/ Hunsrück, Stadt	133	6	962,88	104 073
	darunter:					
	Verbandsgemeinden					
	Emmelshausen	Emmelshausen	25	1	134,90	14 329
	Kastellaun	Kastellaun, Stadt	18	1	153,06	14 762
	Kirchberg (Hunsrück)	Kirchberg (Hunsrück), Stadt	40	1	227,86	20 643
	Rheinböllen	Rheinböllen	12	1	108,05	9 745
	Sankt Goar-Oberwesel	Oberwesel, Stadt	7	1	98,47	10 073
	Simmern	Simmern/ Hunsrück, Stadt	32	1	165,42	18 174
	zusammen	132	6	887,76	87 726

*) Ämter, Kirchspielsland-, Samt-, Verbandsgemeinden und Verwaltungsgemeinschaften.

1) Einschließlich bewohnte gemeindefreie Gebiete.

2 Gemeinden, Fläche und Bevölkerung in den Gemeindeverbänden am 31.12.1996 *)

Schlüsselnummer	Kreis Gemeindeverband	Sitz der Verwaltung	Gemeinden 1)	Gem.-verb.	Fläche	Bevölkerung
			Anzahl		km 2	Anzahl
07 1 41	Rhein-Lahn-Kreis	Bad Ems, Stadt	137	8	782,37	127 863
	darunter:					
	Verbandsgemeinden					
	Bad Ems	Bad Ems, Stadt	9	1	57,36	18 079
	Braubach	Braubach, Stadt	5	1	56,68	8 295
	Diez	Diez, Stadt	23	1	106,25	24 916
	Hahnstätten	Hahnstätten	10	1	56,59	9 448
	Katzeneinbogen	Katzeneinbogen, Stadt	21	1	103,79	9 009
	Nassau	Nassau, Stadt	19	1	97,34	12 089
	Nastätten	Nastätten, Stadt	32	1	155,62	16 367
	Loreley	Sankt Goarshausen, Stadt	17	1	111,89	10 749
	zusammen	136	8	745,52	108 952
07 1 43	Westerwaldkreis	Montabaur, Stadt	192	10	988,80	197 567
	darunter:					
	Verbandsgemeinden					
	Bad Marienberg (Westerwald)	Bad Marienberg (Westerwald), Stadt	18	1	83,09	19 655
	Hachenburg	Hachenburg, Stadt	33	1	173,61	23 727
	Höhr-Grenzhausen	Höhr-Grenzhausen, Stadt	4	1	35,88	14 374
	Montabaur	Montabaur, Stadt	25	1	151,11	37 885
	Ransbach-Baumbach	Ransbach-Baumbach, Stadt	11	1	49,77	13 941
	Rennerod	Rennerod, Stadt	23	1	133,06	16 623
	Selters (Westerwald)	Selters (Westerwald)	21	1	111,17	15 614
	Wallmerod	Wallmerod	21	1	82,93	13 869
	Westerburg	Westerburg, Stadt	24	1	111,49	23 320
	Wirges	Wirges, Stadt	12	1	56,69	18 559
	zusammen	192	10	988,80	197 567
07 2 31	Bernkastel-Wittlich	Wittlich, Stadt	108	7	1 177,69	113 691
	darunter:					
	Verbandsgemeinden					
	Bernkastel-Kues	Bernkastel-Kues, Stadt	20	1	207,69	23 626
	Kröv-Bausendorf	Kröv	10	1	116,38	9 120
	Manderscheid	Manderscheid	21	1	162,14	7 808
	Neumagen-Dhron	Neumagen-Dhron	4	1	51,38	6 121
	Thalfang am Erbeskopf	Thalfang	21	1	144,69	7 612
	Traben-Trarbach	Traben-Trarbach, Stadt	6	1	88,25	9 862
	Wittlich-Land	Wittlich, Stadt	24	1	235,77	21 559
	zusammen	106	7	1 006,30	85 708
07 2 32	Bitburg-Prüm	Bitburg, Stadt	236	7	1 626,03	96 325
	darunter:					
	Verbandsgemeinden					
	Arzfeld	Arzfeld	43	1	265,56	10 297
	Bitburg-Land	Bitburg, Stadt	51	1	275,78	16 688
	Irrel	Irrel	17	1	113,36	8 472
	Kyllburg	Kyllburg, Stadt	21	1	153,36	8 452
	Neuerburg	Neuerburg, Stadt	50	1	245,31	9 952
	Prüm	Prüm, Stadt	44	1	465,12	22 001
	Speicher	Speicher	9	1	60,03	7 790
	zusammen	236	7	1 578,50	83 652
07 2 33	Daun	Daun, Stadt	109	5	911,00	63 248
	darunter:					
	Verbandsgemeinden					
	Daun	Daun, Stadt	38	1	315,89	23 827
	Gerolstein	Gerolstein, Stadt	13	1	188,19	14 174
	Hillesheim	Hillesheim	11	1	129,39	8 501
	Kelberg	Kelberg	33	1	139,96	7 655
	Obere Kyll	Junkerath	14	1	137,57	9 091
	zusammen	109	5	911,00	63 248
07 2 35	Trier-Saarburg	Trier, Stadt	103	7	1 090,83	134 653
	darunter:					
	Verbandsgemeinden					
	Hermeskeil	Hermeskeil, Stadt	13	1	145,47	14 948
	Kell am See	Kell am See	13	1	160,16	9 720
	Konz	Konz, Stadt	12	1	130,23	28 747
	Ruwer	Trier, Stadt	20	1	126,57	16 862
	Saarburg	Saarburg, Stadt	16	1	198,67	19 895
	Schweich an der Römischen Weinstraße	Schweich, Stadt	18	1	154,32	23 574
	Trier-Land	Trier, Stadt	11	1	175,41	20 907
	zusammen	103	7	1 090,83	134 653

*) Ämter, Kirchspielsland-, Samt-, Verbandsgemeinden und Verwaltungsgemeinschaften.

1) Einschließlich bewohnte gemeindefreie Gebiete.

2 Gemeinden, Fläche und Bevölkerung in den Gemeindeverbänden am 31.12.1996 *)

Schlüssel- nummer	Kreis Gemeindeverband	Sitz der Verwaltung	Gemein- den 1)	Gem.- verb.	Fläche	Bevölkerung
			Anzahl		km 2	Anzahl
07 3 31	Alzey-Worms	Alzey, Stadt	69	6	588,02	118 484
	darunter:					
	Verbandsgemeinden					
	Alzey-Land	Alzey, Stadt	24	1	173,89	22 439
	Eich	Eich	5	1	68,48	12 205
	Monsheim	Monsheim	7	1	45,53	9 595
	Westhofen	Westhofen	10	1	72,33	11 420
	Wöllstein	Wöllstein	8	1	61,43	10 753
	Wörststadt	Wörststadt	13	1	112,51	26 091
	zusammen	67	6	534,17	92 443
07 3 32	Bad Dürkheim	Bad Dürkheim, Stadt	48	6	594,77	131 602
	darunter:					
	Verbandsgemeinden					
	Deidesheim	Deidesheim, Stadt	5	1	57,01	11 317
	Freinsheim	Freinsheim, Stadt	8	1	60,70	15 076
	Grünstadt-Land	Grünstadt, Stadt	16	1	104,83	19 331
	Hattenlaidelheim	Hattenlaidelheim	5	1	40,32	10 871
	Lambrrecht (Pfalz)	Lambrrecht (Pfalz), Stadt	7	1	129,21	13 864
	Wachenheim an der Weinstraße	Wachenheim an der Weinstraße, Stadt	4	1	42,01	8 923
	zusammen	45	6	434,08	79 382
07 3 33	Donnersbergkreis	Kirchheimbolanden, Stadt	81	6	645,48	76 777
	darunter:					
	Verbandsgemeinden					
	Alsenz-Übermoschel	Alsenz	16	1	102,95	7 561
	Eisenberg (Pfalz)	Eisenberg (Pfalz), Stadt	3	1	63,69	13 702
	Göllheim	Göllheim	13	1	79,55	11 672
	Kirchheimbolanden	Kirchheimbolanden, Stadt	16	1	147,34	18 488
	Rockenhausen	Rockenhausen, Stadt	20	1	140,79	12 094
	Winnweiler	Winnweiler	13	1	111,16	13 260
	zusammen	81	6	645,48	76 777
07 3 34	Germersheim	Germersheim, Stadt	31	6	463,26	120 032
	darunter:					
	Verbandsgemeinden					
	Bellheim	Bellheim	4	1	43,55	12 670
	Hagenbach	Hagenbach	4	1	33,73	10 749
	Jockgrim	Jockgrim	4	1	40,91	15 322
	Kandel	Kandel, Stadt	7	1	68,91	14 818
	Lingenfeld	Lingenfeld	6	1	70,22	14 605
	Rülzheim	Rülzheim	4	1	53,00	14 429
	zusammen	29	6	310,32	82 593
07 3 35	Kaiserslautern	Kaiserslautern, Stadt	50	9	639,83	109 855
	darunter:					
	Verbandsgemeinden					
	Bruchmühlbach-Miesau	Bruchmühlbach-Miesau	5	1	59,59	11 310
	Enkenbach-Alsenborn	Enkenbach-Alsenborn	4	1	64,11	12 897
	Hochspeyer	Hochspeyer	4	1	78,24	7 084
	Kaiserslautern-Süd	Kaiserslautern, Stadt	6	1	94,18	11 050
	Landstuhl	Landstuhl, Stadt	6	1	56,15	16 498
	Otterbach	Otterbach	7	1	47,18	9 548
	Otterberg	Otterberg, Stadt	5	1	75,80	9 527
	Ramstein-Miesenbach	Ramstein-Miesenbach, Stadt	5	1	92,60	18 418
	Weilerbach	Weilerbach	8	1	71,98	13 523
	zusammen	50	9	639,83	109 855
07 3 36	Kusel	Kusel, Stadt	98	7	573,51	79 578
	darunter:					
	Verbandsgemeinden					
	Altenglan	Altenglan	16	1	80,80	11 182
	Glan-Münchweiler	Glan-Münchweiler	13	1	77,93	10 259
	Kusel	Kusel, Stadt	18	1	98,86	14 791
	Lauterecken	Lauterecken, Stadt	26	1	134,45	12 725
	Schönenberg-Kübelberg	Schönenberg-Kübelberg	7	1	50,57	12 515
	Waldmohr	Waldmohr	3	1	27,48	8 693
	Wolfstein	Wolfstein, Stadt	15	1	103,42	9 413
	zusammen	98	7	573,51	79 578

*) Ämter, Kirchspielsland-, Samt-, Verbandsgemeinden und Verwaltungsgemeinschaften.
1) Einschließlich bewohnte gemeindefreie Gebiete.

2 Gemeinden, Fläche und Bevölkerung in den Gemeindeverbänden am 31.12.1996 *)

Schlüsselnummer	Kreis Gemeindeverband	Sitz der Verwaltung	Gemeinden 1)	Gemein- verb.	Fläche	Bevölkerung
			Anzahl		km 2	Anzahl
07 3 37	Südliche Weinstraße	Landau in der Pfalz, Stadt	75	7	639,87	107 637
	darunter:					
	Verbandsgemeinden					
	Annweiler am Trifels	Annweiler am Trifels, Stadt	13	1	129,85	17 426
	Bad Bergzabern	Bad Bergzabern, Stadt	21	1	164,65	24 330
	Edenkoben	Edenkoben, Stadt	16	1	119,63	18 999
	Herxheim	Herxheim bei Landau/ Pfalz	4	1	49,95	14 157
	Landau-Land	Landau in der Pfalz, Stadt	14	1	90,44	13 684
	Maikammer	Maikammer	3	1	39,73	7 815
	Offenbach an der Queich	Offenbach an der Queich	4	1	45,62	11 226
	zusammen	75	7	639,87	107 637
07 3 38	Ludwigshafen	Ludwigshafen am Rhein, Stadt	25	5	304,88	144 571
	darunter:					
	Verbandsgemeinden					
	Dannstadt-Schauernheim	Dannstadt-Schauernheim	3	1	33,19	13 100
	Dudenhofen	Dudenhofen	3	1	27,12	10 341
	Heßheim	Heßheim	5	1	24,93	9 213
	Maxdorf	Maxdorf	3	1	16,94	12 415
	Waldsee	Waldsee	2	1	28,50	8 294
	zusammen	16	5	130,68	53 363
07 3 39	Mainz-Bingen	Ingelheim am Rhein, Stadt	66	8	605,88	189 358
	darunter:					
	Verbandsgemeinden					
	Rhein-Nahe	Bingen am Rhein, Stadt	10	1	114,87	15 259
	Bodenheim	Bodenheim	5	1	34,13	17 146
	Gau-Algesheim	Gau-Algesheim, Stadt	8	1	60,60	15 263
	Guntersblum	Guntersblum	9	1	59,21	9 441
	Heidesheim am Rhein	Heidesheim am Rhein	2	1	23,46	8 681
	Nieder-Olm	Nieder-Olm	8	1	73,05	27 090
	Nierstein-Oppenheim	Oppenheim, Stadt	11	1	86,28	26 774
	Sprendlingen-Gensingen	Sprendlingen	10	1	56,07	12 135
	zusammen	63	8	507,67	131 789
07 3 40	Pirmasens	Pirmasens, Stadt	84	8	953,75	105 730
	darunter:					
	Verbandsgemeinden					
	Dahn	Dahn, Stadt	15	1	215,56	16 255
	Hauenstein	Hauenstein	8	1	110,00	9 667
	Pirmasens-Land	Pirmasens, Stadt	10	1	143,00	13 537
	Rodalben	Rodalben, Stadt	6	1	123,60	15 992
	Thaleischweiler-Fröschen	Thaleischweiler-Fröschen	8	1	63,67	11 482
	Waldfischbach-Burgalben	Waldfischbach-Burgalben	8	1	94,21	13 360
	Wallhalben	Wallhalben	12	1	79,00	7 975
	Zweibrücken-Land	Zweibrücken, Stadt	17	1	124,71	17 462
	zusammen	84	8	953,75	105 730
07	Rheinland-Pfalz	2 305	163	19 846,50	4 000 567
	darunter:					
	Verbandsgemeinden	2 256	163	17 200,92	2 338 488
08	Baden-Württemberg					
08 1 15	Böblingen	Böblingen, Stadt	26	6	617,82	354 580
	darunter:					
	Verwaltungsgemeinschaften					
	Aidlingen/ Gröfenau	Aidlingen	2	1	39,60	14 966
	Gärtringen/ Ehningen	Gärtringen	2	1	38,01	18 404
	Herrenberg	Herrenberg, Stadt	3	1	87,17	36 312
	Holzgerlingen	Holzgerlingen	3	1	43,03	17 380
	Oberes Gäu	Gäufelden	4	1	66,88	23 358
	Waldenbuch/ Steinenbronn	Waldenbuch, Stadt	2	1	32,42	14 344
	zusammen	16	6	307,11	124 764
08 1 16	Esslingen	Esslingen am Neckar, Stadt	44	9	641,45	492 851
	darunter:					
	Verwaltungsgemeinschaften					
	Kirchheim unter Teck	Kirchheim unter Teck, Stadt	3	1	63,30	47 263
	Lenningen	Lenningen	3	1	58,07	14 214
	Neckartenzlingen	Neckartenzlingen	6	1	37,47	17 197
	Neuffen	Neuffen, Stadt	3	1	33,54	11 618
	Nürtingen	Nürtingen, Stadt	6	1	83,45	66 875

*) Ämter, Kirchspielsland-, Samt-, Verbandsgemeinden und Verwaltungsgemeinschaften.

1) Einschließlich bewohnte gemeindefreie Gebiete.

2 Gemeinden, Fläche und Bevölkerung in den Gemeindeverbänden am 31.12.1996 *)

Schlüsselnummer	Kreis Gemeindeverband	Sitz der Verwaltung	Gemeinden 1)	Gem.-verb.	Fläche	Bevölkerung
			Anzahl		km 2	Anzahl
	Plochingen	Plochingen, Stadt	3	1	19,17	25 133
	Reichenbach an der Fils	Reichenbach an der Fils	4	1	44,53	20 356
	Weilheim an der Teck	Weilheim an der Teck, Stadt	5	1	64,82	18 489
	Wendlingen am Neckar	Wendlingen am Neckar, Stadt	2	1	24,67	24 515
	zusammen	35	9	429,02	245 660
08 1 17	Göppingen	Göppingen, Stadt	38	11	642,32	255 669
	darunter:					
	Verwaltungsgemeinschaften					
	Deggingen	Deggingen	2	1	48,16	9 312
	Ebersbach an der Fils	Ebersbach an der Fils, Stadt	2	1	37,24	19 650
	Eislingen-Ottenbach-Salach	Eislingen/ Fils, Stadt	3	1	36,62	29 395
	Geislingen an der Steige	Geislingen an der Steige, Stadt	3	1	108,80	37 936
	Göppingen	Göppingen, Stadt	4	1	91,52	66 523
	Mittleres Fils-Lautertal	Donzdorf, Stadt	4	1	85,93	28 587
	Oberes Filstal	Wiesensteig, Stadt	5	1	70,11	6 889
	Östlicher Schurwald	Rechberghausen	4	1	26,65	11 085
	Raum Bad Boll	Boll	6	1	37,66	15 480
	Uhingen	Uhingen	2	1	31,29	17 826
	Vorarl	Heiningen	2	1	17,26	7 519
	zusammen	37	11	591,24	250 202
08 1 18	Ludwigsburg	Ludwigsburg, Stadt	39	8	687,34	487 784
	darunter:					
	Verwaltungsgemeinschaften					
	Besigheim	Besigheim, Stadt	7	1	60,62	29 750
	Bietigheim-Bissingen	Bietigheim-Bissingen, Stadt	3	1	51,62	57 464
	Bönnigheim	Bönnigheim, Stadt	3	1	34,86	14 386
	Freiberg am Neckar	Freiberg am Neckar, Stadt	2	1	23,32	20 591
	Marbach am Neckar	Marbach am Neckar, Stadt	4	1	41,79	28 202
	Schwieberdingen-Hemmingen	Schwieberdingen	2	1	27,21	16 846
	Steinheim-Murr	Steinheim an der Murr, Stadt	2	1	30,98	16 397
	Vaihingen an der Enz	Vaihingen an der Enz, Stadt	4	1	119,26	41 072
	zusammen	27	8	389,66	224 708
08 1 19	Rems-Murr-Kreis	Waiblingen, Stadt	31	6	858,18	401 635
	darunter:					
	Verwaltungsgemeinschaften					
	Backnang	Backnang, Stadt	9	1	178,17	74 683
	Plüderhausen-Urbach	Plüderhausen	2	1	46,89	17 247
	Schorndorf	Schorndorf, Stadt	2	1	73,96	45 575
	Sulzbach	Sulzbach an der Murr	3	1	95,47	9 687
	Welzheim	Welzheim, Stadt	2	1	65,96	13 588
	Winnenden	Winnenden, Stadt	3	1	52,00	45 697
	zusammen	21	6	512,45	206 477
08 1 25	Heilbronn	Heilbronn, Stadt	46	14	1 099,58	307 315
	darunter:					
	Verwaltungsgemeinschaften					
	Bad Friedrichshall	Bad Friedrichshall, Stadt	3	1	51,60	24 607
	Bad Rappenau	Bad Rappenau, Stadt	3	1	102,79	25 564
	Brackenheim	Brackenheim, Stadt	2	1	62,83	16 309
	Eppingen	Eppingen, Stadt	3	1	121,78	25 789
	Flein-Talheim	Flein	2	1	20,09	9 867
	Lauffen am Neckar	Lauffen am Neckar, Stadt	3	1	49,31	20 671
	Möckmühl	Möckmühl, Stadt	4	1	106,51	12 938
	Neckarsulm	Neckarsulm, Stadt	3	1	41,33	34 498
	Neuenstadt am Kocher	Neuenstadt am Kocher, Stadt	3	1	100,70	15 551
	Oberes Zabergäu	Güglingen, Stadt	3	1	50,49	12 156
	Obersulm	Obersulm	2	1	54,53	15 769
	Schozach-Bottwartal	Ilsfeld	4	1	88,37	25 613
	Schwaigern	Schwaigern, Stadt	2	1	58,26	14 046
	Raum Weinsberg	Weinsberg, Stadt	4	1	46,80	19 021
	zusammen	41	14	955,33	272 399
08 1 26	Hohenlohekreis	Künzelsau, Stadt	16	5	776,69	105 257
	darunter:					
	Verwaltungsgemeinschaften					
	Hohenloher-Ebene	Neuenstein, Stadt	3	1	133,67	14 791
	Krautheim	Krautheim, Stadt	3	1	165,34	10 895
	Künzelsau	Künzelsau, Stadt	2	1	121,62	20 257
	Mittleres Kochertal	Niedernhall, Stadt	3	1	68,55	10 780
	Öhringen	Öhringen, Stadt	3	1	141,16	31 407
	zusammen	14	5	630,34	88 130

*) Ämter, Kirchspielsland-, Samt-, Verbandsgemeinden und Verwaltungsgemeinschaften.
1) Einschließlich bewohnte gemeindefreie Gebiete.

2 Gemeinden, Fläche und Bevölkerung in den Gemeindeverbänden am 31.12.1996 *)

Schlüsselnummer	Kreis Gemeindeverband	Sitz der Verwaltung	Gemeinden 1)	Gemein- verb.	Fläche	Bevölkerung
			Anzahl		km 2	Anzahl
08 1 27	Schwäbisch Hall	Schwäbisch Hall, Stadt	30	9	1 484,08	182 460
	darunter:					
	Verwaltungsgemeinschaften					
	Braunsbach-Untermünkheim	Braunsbach	2	1	79,99	5 385
	Crailsheim	Crailsheim, Stadt	4	1	258,50	43 868
	Fichtenaue	Fichtenaue	2	1	79,74	8 568
	Gerabronn	Gerabronn, Stadt	2	1	71,77	6 451
	Ilshofen-Vellberg	Ilshofen, Stadt	3	1	114,19	11 508
	Limpurger-Land	Gaildorf, Stadt	4	1	168,60	21 122
	Oberes Bühlerthal	Obersontheim	3	1	127,73	9 253
	Rot am See	Rot am See	3	1	141,21	12 600
	Schwäbisch Hall	Schwäbisch Hall, Stadt	4	1	188,29	46 981
	zusammen	27	9	1 230,02	165 736
08 1 28	Main-Tauber-Kreis	Tauberbischofsheim, Stadt	18	4	1 304,58	137 299
	darunter:					
	Verwaltungsgemeinschaften					
	Bad Mergentheim	Bad Mergentheim, Stadt	3	1	190,01	30 045
	Boxberg	Boxberg, Stadt	2	1	155,77	9 601
	Grünsfeld	Grünsfeld, Stadt	2	1	77,10	5 517
	Tauberbischofsheim	Tauberbischofsheim, Stadt	4	1	230,06	24 078
	zusammen	11	4	652,94	69 241
08 1 35	Heidenheim	Heidenheim an der Brenz, Stadt	11	3	627,23	137 758
	darunter:					
	Verwaltungsgemeinschaften					
	Giengen an der Brenz	Giengen an der Brenz, Stadt	2	1	59,31	22 524
	Heidenheim an der Brenz	Heidenheim an der Brenz, Stadt	2	1	152,10	58 792
	Sontheim-Niederstotzingen	Sontheim an der Brenz	2	1	58,72	10 578
	zusammen	6	3	270,13	91 894
08 1 36	Ostalbkreis	Aalen, Stadt	42	9	1 511,49	312 257
	darunter:					
	Verwaltungsgemeinschaften					
	Aalen	Aalen, Stadt	3	1	223,63	78 077
	Bopfingen	Bopfingen, Stadt	3	1	116,01	16 638
	Ellwangen (Jagst)	Ellwangen (Jagst), Stadt	8	1	339,41	40 356
	Kapfenburg	Westhausen	2	1	79,42	9 958
	Leintal-Frickenhofer Höhe	Leinzell	6	1	62,92	11 583
	Rosenstein	Heubach, Stadt	5	1	78,09	22 170
	Schwäbisch Gmünd	Schwäbisch Gmünd, Stadt	2	1	134,72	70 596
	Schwäbischer Wald	Mutlangen	5	1	57,82	14 842
	Tannhausen	Tannhausen	3	1	116,97	8 284
	zusammen	37	9	1 208,99	272 504
08 2 15	Karlsruhe	Karlsruhe, Stadt	32	7	1 084,88	408 641
	darunter:					
	Verwaltungsgemeinschaften					
	Bad Schönborn	Bad Schönborn	2	1	35,00	15 807
	Bretten	Bretten, Stadt	2	1	85,98	29 189
	Bruchsal	Bruchsal, Stadt	4	1	129,46	61 870
	Graben-Neudorf	Graben-Neudorf	2	1	59,69	17 675
	Oberderdingen	Oberderdingen	2	1	46,24	12 247
	Philippsburg	Philippsburg, Stadt	2	1	69,51	21 504
	Sulzfeld	Sulzfeld	2	1	28,87	5 897
	zusammen	16	7	454,75	164 189
08 2 16	Rastatt	Rastatt, Stadt	23	7	738,77	220 217
	darunter:					
	Verwaltungsgemeinschaften					
	Nachbarschaftsverband Bischweier-Kuppenh	Kuppenheim, Stadt	2	1	22,67	10 264
	Bühl	Bühl, Stadt	2	1	102,42	33 725
	Durmersheim	Durmersheim	4	1	63,48	22 897
	Gernsbach	Gernsbach, Stadt	3	1	108,23	20 054
	Rastatt	Rastatt, Stadt	5	1	113,89	63 855
	Rheinfürst-Lichtenau	Rheinfürst	2	1	70,09	11 273
	Sinzheim	Sinzheim	2	1	43,44	14 406
	zusammen	20	7	524,22	176 474

*) Ämter, Kirchspielsland-, Samt-, Verbandsgemeinden und Verwaltungsgemeinschaften.

1) Einschließlich bewohnte gemeindefreie Gebiete.

2 Gemeinden, Fläche und Bevölkerung in den Gemeindeverbänden am 31.12.1996 *)

Schlüsselnummer	Kreis Gemeindeverband	Sitz der Verwaltung	Gemeinden 1)	Gem.-verb.	Fläche	Bevölkerung
			Anzahl		km 2	Anzahl
08 2 25	Neckar-Odenwald-Kreis	Mosbach, Stadt	27	9	1 126,28	147 761
	darunter:					
	Verwaltungsgemeinschaften					
	Hardheim-Walldürn	Walldürn, Stadt	3	1	223,37	22 443
	Haßmersheim	Haßmersheim	2	1	36,77	6 791
	Kleiner Odenwald	Aglasterhausen	3	1	47,17	9 320
	Limbach	Limbach	2	1	60,04	7 522
	Mosbach	Mosbach, Stadt	4	1	141,30	37 991
	Neckargeraich-Waldbrunn	Neckargeraich	4	1	69,18	9 273
	Osterburken	Osterburken, Stadt	3	1	144,28	11 130
	Schefflental	Billigheim	2	1	85,94	10 132
	Seckachthal	Adelsheim, Stadt	2	1	71,69	9 799
	zusammen	25	9	879,74	124 401
08 2 26	Rhein-Neckar-Kreis	Heidelberg, Stadt	54	10	1 061,77	515 738
	darunter:					
	Verwaltungsgemeinschaften					
	Eberbach	Eberbach, Stadt	2	1	115,64	18 872
	Elsenzthal	Meckesheim	5	1	54,30	15 217
	Hemsbach	Hemsbach, Stadt	2	1	23,15	18 370
	Hockenheim	Hockenheim, Stadt	4	1	70,56	36 898
	Neckargemünd	Neckargemünd, Stadt	4	1	53,59	26 312
	Rauenberg	Rauenberg, Stadt	3	1	33,20	17 635
	Schönau	Schönau, Stadt	4	1	55,06	11 420
	Sinsheim	Sinsheim, Stadt	3	1	156,57	39 853
	Weibstadt	Weibstadt, Stadt	6	1	109,38	19 286
	Wiesloch	Wiesloch, Stadt	2	1	52,94	33 266
	zusammen	35	10	724,39	237 129
08 2 35	Calw	Calw, Stadt	25	8	797,53	157 329
	darunter:					
	Verwaltungsgemeinschaften					
	Altensteig	Altensteig, Stadt	3	1	107,42	14 760
	Althengstett	Althengstett	4	1	52,57	16 263
	Bad Herrenalb	Bad Herrenalb, Stadt	2	1	51,46	9 483
	Bad Liebenzell	Bad Liebenzell, Stadt	2	1	40,10	11 434
	Calw	Calw, Stadt	2	1	95,87	26 277
	Nagold	Nagold, Stadt	4	1	120,50	34 605
	Teinachtal	Bad Teinach-Zavelstein, Stadt	3	1	101,17	10 974
	Wildbad im Schwarzwald	Wildbad im Schwarzwald, Stadt	3	1	134,54	14 556
	zusammen	23	8	703,63	138 352
08 2 36	Enzkreis	Pforzheim, Stadt	28	7	573,91	187 845
	darunter:					
	Verwaltungsgemeinschaften					
	Heckengäu	Münsheim	6	1	79,68	22 422
	Kämpfelbachtal	Königsbach-Stein	3	1	55,39	19 932
	Maulbronn	Maulbronn, Stadt	2	1	42,76	9 205
	Mühlacker	Mühlacker, Stadt	2	1	68,59	30 345
	Neuenbürg	Neuenbürg, Stadt	2	1	43,36	11 966
	Neulingen	Neulingen	3	1	47,65	11 493
	Tiefenbronn	Tiefenbronn	2	1	44,55	10 402
	zusammen	20	7	381,98	115 765
08 2 37	Freudenstadt	Freudenstadt, Stadt	17	5	870,75	119 216
	darunter:					
	Verwaltungsgemeinschaften					
	Dornstetten	Dornstetten, Stadt	4	1	86,64	18 138
	Freudenstadt	Freudenstadt, Stadt	3	1	219,23	28 327
	Horb am Neckar	Horb am Neckar, Stadt	3	1	171,00	34 141
	Loßburg	Loßburg	2	1	79,26	7 669
	Pfalzgrafenweiler	Pfalzgrafenweiler	3	1	60,38	7 482
	zusammen	15	5	616,51	95 757
08 3 15	Breisgau-Hochschwarzwald	Freiburg im Breisgau, Stadt	50	17	1 378,33	233 460
	darunter:					
	Verwaltungsgemeinschaften					
	Bad Krozingen	Bad Krozingen	2	1	61,71	18 380
	Breisach am Rhein	Breisach am Rhein, Stadt	3	1	91,98	20 282
	Dreisamtal	Kirchzarten	4	1	152,77	19 488
	Ehrenkirchen	Ehrenkirchen	2	1	54,22	8 586
	Gundelfingen	Gundelfingen	2	1	18,31	11 874
	Heitersheim	Heitersheim, Stadt	3	1	28,36	8 987
	Hexental	Merzhausen	5	1	24,34	9 129
	Hinterzarten	Hinterzarten	2	1	73,27	4 332

*) Ämter, Kirchspielsland-, Samt-, Verbandsgemeinden und Verwaltungsgemeinschaften.

1) Einschließlich bewohnte gemeindefreie Gebiete.

2 Gemeinden, Fläche und Bevölkerung in den Gemeindeverbänden am 31.12.1996 *)

Schlüsselnummer	Kreis Gemeindeverband	Sitz der Verwaltung	Gemeinden 1)	Gem.-verb.	Fläche	Bevölkerung
			Anzahl		km 2	Anzahl
	Kaiserstuhl-Tuniberg	Bötzingen	3	1	34,03	10 582
	Löffingen	Löffingen, Stadt	2	1	115,10	9 316
	March-Umkirch	March	2	1	26,50	13 483
	Müllheim-Badenweiler	Müllheim, Stadt	5	1	123,13	28 863
	Sankt Peter	Sankt Peter	3	1	100,01	7 182
	Schallstadt	Schallstadt	3	1	31,35	10 764
	Schluchsee	Schluchsee	2	1	94,41	4 248
	Staufen-Münstertal	Staufen im Breisgau, Stadt	2	1	90,99	12 426
	Titisee-Neustadt	Titisee-Neustadt, Stadt	2	1	118,44	14 550
	zusammen	47	17	1 238,92	212 472
08 3 16	Emmendingen	Emmendingen, Stadt	24	6	679,93	147 440
	darunter:					
	Verwaltungsgemeinschaften					
	Denzlingen-Vörstetten-Reute	Denzlingen	3	1	29,63	17 725
	Elzach	Elzach, Stadt	3	1	128,60	11 143
	Emmendingen	Emmendingen, Stadt	5	1	154,43	46 165
	Kenzingen-Herbolzheim	Kenzingen, Stadt	4	1	113,49	22 630
	Nördlicher Kaiserstuhl	Endingen, Stadt	6	1	106,23	22 939
	Waldkirch	Waldkirch, Stadt	3	1	147,55	26 838
	zusammen	24	6	679,93	147 440
08 3 17	Ortenaukreis	Offenburg, Stadt	52	14	1 860,73	401 260
	darunter:					
	Verwaltungsgemeinschaften					
	Achern	Achern, Stadt	4	1	115,13	34 382
	Ettenheim	Ettenheim, Stadt	5	1	115,79	25 545
	Gengenbach	Gengenbach, Stadt	3	1	82,74	15 691
	Haslach im Kinzigtal	Haslach im Kinzigtal, Stadt	5	1	121,70	15 584
	Hausach	Hausach, Stadt	2	1	67,81	7 836
	Kappelrodeck	Kappelrodeck	3	1	82,23	10 719
	Lahr/ Schwarzwald	Lahr/ Schwarzwald, Stadt	2	1	90,65	47 175
	Oberes Renchtal	Oppenau, Stadt	2	1	114,28	8 440
	Oberkirch	Oberkirch, Stadt	3	1	122,77	27 842
	Offenburg	Offenburg, Stadt	5	1	180,36	77 660
	Schwanau	Schwanau	2	1	59,66	9 840
	Seelbach	Seelbach	2	1	80,19	8 498
	Wolfach	Wolfach, Stadt	2	1	119,26	8 748
	Zell am Harmersbach	Zell am Harmersbach, Stadt	5	1	147,49	15 589
	zusammen	45	14	1 460,06	313 549
08 3 25	Rottweil	Rottweil, Stadt	22	7	769,44	139 688
	darunter:					
	Verwaltungsgemeinschaften					
	Dunningen	Dunningen	2	1	59,86	7 568
	Oberndorf am Neckar	Oberndorf am Neckar, Stadt	3	1	110,23	21 433
	Rottweil	Rottweil, Stadt	5	1	197,41	42 988
	Schiltach	Schiltach, Stadt	2	1	76,36	6 098
	Schramberg	Schramberg, Stadt	5	1	136,56	33 288
	Sulz am Neckar	Sulz am Neckar, Stadt	2	1	112,32	16 105
	Villingendorf	Villingendorf	2	1	31,78	6 100
	zusammen	21	7	724,52	133 580
08 3 26	Schwarzwald-Baar-Kreis	Villingen-Schwenningen, Stadt	20	4	1 025,13	209 031
	darunter:					
	Verwaltungsgemeinschaften					
	Donaueschingen	Donaueschingen, Stadt	3	1	225,27	34 199
	Furtwangen	Furtwangen im Schwarzwald, Stadt	2	1	101,06	11 479
	Reumschaft Triberg	Triberg im Schwarzwald, Stadt	3	1	97,84	12 690
	Villingen-Schwenningen	Villingen-Schwenningen, Stadt	7	1	269,74	103 860
	zusammen	15	4	693,91	162 228
08 3 27	Tuttlingen	Tuttlingen, Stadt	35	6	734,34	130 451
	darunter:					
	Verwaltungsgemeinschaften					
	Donau-Heuberg	Mühlheim an der Donau, Stadt	7	1	113,94	10 603
	Heuberg	Gosheim	7	1	61,24	11 417
	Immendingen-Geisingen	Geisingen, Stadt	2	1	147,77	11 813
	Spaichingen	Spaichingen, Stadt	9	1	121,29	28 417
	Trossingen	Trossingen, Stadt	4	1	51,73	17 302
	Tuttlingen	Tuttlingen, Stadt	6	1	238,37	50 899
	zusammen	35	6	734,34	130 451

*) Ämter, Kirchspielsland-, Samt-, Verbandsgemeinden und Verwaltungsgemeinschaften.

1) Einschließlich bewohnte gemeindefreie Gebiete.

2 Gemeinden, Fläche und Bevölkerung in den Gemeindeverbänden am 31.12.1996 *)

Schlüsselnummer	Kreis Gemeindeverband	Sitz der Verwaltung	Gemeinden 1)	Gem.-verb.	Fläche	Bevölkerung
			Anzahl		km 2	Anzahl
08 3 35	Konstanz	Konstanz, Universitätsstadt	25	6	817,99	260 423
	darunter:					
	Verwaltungsgemeinschaften					
	Engen	Engen, Stadt	3	1	99,04	15 319
	Gottmadingen	Gottmadingen	3	1	44,38	14 030
	Höri	Gaienhofen	3	1	55,13	9 715
	Konstanz	Konstanz, Universitätsstadt	3	1	93,35	88 655
	Singen (Hohentwiel)	Singen (Hohentwiel), Stadt	4	1	110,01	62 255
	Stockach	Stockach, Stadt	6	1	242,50	30 011
	zusammen	22	6	644,41	219 985
08 3 36	Lörrach	Lörrach, Stadt	42	9	806,83	213 459
	darunter:					
	Verwaltungsgemeinschaften					
	Kandern	Kandern, Stadt	2	1	87,19	9 409
	Kleines Wiesental	Tegernau	8	1	77,84	2 992
	Lörrach	Lörrach, Stadt	2	1	48,91	47 367
	Rheinfelden (Baden)	Rheinfelden (Baden), Stadt	2	1	82,92	33 709
	Schliengen	Schliengen	2	1	54,99	8 244
	Schönau im Schwarzwald	Schönau im Schwarzwald, Stadt	9	1	78,71	5 749
	Schopfheim	Schopfheim, Stadt	4	1	94,55	25 613
	Vorderes Kandertal	Binzen	6	1	24,16	8 068
	Zell im Wiesental	Zell im Wiesental, Stadt	2	1	61,17	7 507
	zusammen	37	9	609,84	148 658
08 3 37	Waldshut	Waldshut-Tiengen, Stadt	32	8	1 131,19	164 152
	darunter:					
	Verwaltungsgemeinschaften					
	Bonndorf im Schwarzwald	Bonndorf im Schwarzwald, Stadt	2	1	106,47	7 788
	Jestetten	Jestetten	3	1	48,41	8 344
	Küssberg	Küssberg	2	1	53,72	8 625
	Oberes Schliuchtal	Uhlingen-Birkendorf	2	1	125,61	7 374
	Bad Säckingen	Bad Säckingen, Stadt	4	1	118,39	29 186
	Sankt Blasien	Sankt Blasien, Stadt	7	1	215,91	13 900
	Waldshut-Tiengen	Waldshut-Tiengen, Stadt	4	1	133,83	34 589
	Wutöschingen	Wutöschingen	2	1	40,42	8 163
	zusammen	26	8	842,76	117 969
08 4 15	Reutlingen	Reutlingen, Stadt	27	6	1 094,11	273 620
	darunter:					
	Verwaltungsgemeinschaften					
	Engstingen	Engstingen	2	1	93,19	8 501
	Metzingen	Metzingen, Stadt	3	1	42,73	28 456
	Münsingen	Münsingen, Stadt	3	1	178,97	17 353
	Pliezhausen	Pliezhausen	2	1	31,74	13 290
	Bad Urach	Bad Urach, Stadt	4	1	122,45	20 744
	Zwiefalten-Hayingen	Zwiefalten	3	1	162,81	5 966
	zusammen	17	6	631,89	94 310
08 4 16	Tübingen	Tübingen, Universitätsstadt	15	3	519,15	204 960
	darunter:					
	Verwaltungsgemeinschaften					
	Mössingen	Mössingen, Stadt	3	1	79,02	28 463
	Rottenburg am Neckar	Rottenburg am Neckar, Stadt	4	1	198,76	49 611
	Steinlach-Wiesaz	Gomaringen	3	1	38,94	15 865
	zusammen	10	3	316,72	93 939
08 4 17	Zollernalbkreis	Balingen, Stadt	25	7	917,71	192 866
	darunter:					
	Verwaltungsgemeinschaften					
	Albstadt	Albstadt, Stadt	2	1	143,23	53 030
	Balingen	Balingen, Stadt	2	1	122,29	39 500
	Bisingen	Bisingen	2	1	48,99	10 943
	Hechingen	Hechingen, Stadt	3	1	97,45	25 507
	Meßstetten	Meßstetten, Stadt	3	1	112,58	14 325
	Oberes Schlichemtal	Schömberg, Stadt	8	1	66,75	9 956
	Winterlingen	Winterlingen	2	1	75,54	9 499
	zusammen	22	7	666,83	162 760

*) Ämter, Kirchspielsland-, Samt-, Verbandsgemeinden und Verwaltungsgemeinschaften.
1) Einschließlich bewohnte gemeindefreie Gebiete.

2 Gemeinden, Fläche und Bevölkerung in den Gemeindeverbänden am 31.12.1996 *)

Schlüsselnummer	Kreis Gemeindeverband	Sitz der Verwaltung	Gemeinden 1)	Gem.-verb.	Fläche	Bevölkerung
			Anzahl		km 2	Anzahl
08 4 25	Alb-Donau-Kreis	Ulm, Universitätsstadt	55	10	1 357,34	181 648
	darunter:					
	Verwaltungsgemeinschaften					
	Allmendingen	Allmendingen	2	1	53,70	5 088
	Blaubeuren	Blaubeuren, Stadt	2	1	105,28	13 768
	Dietenheim	Dietenheim, Stadt	3	1	54,51	11 771
	Dornstadt	Dornstadt	3	1	86,66	12 824
	Ehingen (Donau)	Ehingen (Donau), Stadt	4	1	204,25	29 599
	Kirchberg-Weihungstal	Illerkirchberg	4	1	50,25	10 090
	Laichinger-Alb	Laichingen, Stadt	5	1	171,67	18 626
	Langenau	Langenau, Stadt	14	1	221,26	23 555
	Lonsee-Amstetten	Lonsee	2	1	93,12	8 375
	Munderkingen	Munderkingen, Stadt	13	1	122,50	14 046
	zusammen	52	10	1 163,20	147 742
08 4 26	Biberach	Biberach an der Riß, Stadt	45	9	1 409,83	177 603
	darunter:					
	Verwaltungsgemeinschaften					
	Bad Buchau	Bad Buchau, Stadt	10	1	95,03	8 400
	Bad Schussenried	Bad Schussenried, Stadt	2	1	99,25	10 783
	Biberach an der Riß	Biberach an der Riß, Stadt	8	1	299,97	54 562
	Illertal	Erolzheim	5	1	103,93	12 392
	Laupheim	Laupheim, Stadt	4	1	133,36	28 537
	Ochsenhausen	Ochsenhausen, Stadt	4	1	151,96	13 134
	Riedlingen	Riedlingen, Stadt	7	1	315,61	29 024
	Rot-Tannheim	Rot an der Rot	2	1	91,14	6 411
	Schwendi	Schwendi	2	1	69,40	7 394
	zusammen	44	9	1 359,65	170 637
08 4 35	Bodenseekreis	Friedrichshafen, Stadt	23	7	664,71	194 574
	darunter:					
	Verwaltungsgemeinschaften					
	Eriskirch-Kressbr. a Bodensee-Langenargen	Kressbronn am Bodensee	3	1	50,26	18 684
	Friedrichshafen	Friedrichshafen, Stadt	2	1	79,16	62 320
	Markdorf	Markdorf, Stadt	4	1	138,62	22 877
	Meersburg	Meersburg, Stadt	5	1	37,36	16 488
	Salem	Salem	3	1	129,93	15 983
	Tett nang	Tett nang, Stadt	2	1	97,80	19 082
	Überlingen	Überlingen, Stadt	3	1	99,68	26 510
	zusammen	22	7	632,81	181 944
08 4 36	Ravensburg	Ravensburg, Stadt	39	9	1 631,81	263 551
	darunter:					
	Verwaltungsgemeinschaften					
	Altshausen	Altshausen	11	1	130,50	11 129
	Bad Waldsee	Bad Waldsee, Stadt	2	1	131,69	21 601
	Fronreute-Wolpertswende	Wolpertswende	2	1	72,42	8 030
	Gullen	Grünkraut	4	1	97,00	11 744
	Leutkirch im Allgäu	Leutkirch im Allgäu, Stadt	3	1	238,91	26 751
	Mittleres Schussental	Ravensburg, Stadt	5	1	171,71	85 595
	Vogt	Vogt	2	1	61,80	7 606
	Wangen im Allgäu	Wangen im Allgäu, Stadt	3	1	144,76	30 344
	Wilhelmsdorf	Wilhelmsdorf	2	1	94,26	9 061
	zusammen	34	9	1 143,05	211 861
08 4 37	Sigmaringen	Sigmaringen, Stadt	25	7	1 204,29	131 223
	darunter:					
	Verwaltungsgemeinschaften					
	Gammertingen	Gammertingen, Stadt	4	1	158,59	13 109
	Mengen	Mengen, Stadt	3	1	105,10	16 940
	Meßkirch	Meßkirch, Stadt	3	1	173,16	13 262
	Pfullendorf	Pfullendorf, Stadt	4	1	195,87	20 373
	Saulgau	Saulgau, Stadt	2	1	135,98	21 791
	Sigmaringen	Sigmaringen, Stadt	6	1	250,86	31 884
	Stetten am kalten Markt	Stetten am kalten Markt	2	1	75,80	7 287
	zusammen	24	7	1 095,36	124 646
08	Baden-Württemberg	1 111	272	35 741,78	10 374 505
	darunter:					
	Verwaltungsgemeinschaften	923	272	26 100,65	5 837 953

*) Ämter, Kirchspielsland-, Samt-, Verbandsgemeinden und Verwaltungsgemeinschaften.
1) Einschließlich bewohnte gemeindefreie Gebiete.

2 Gemeinden, Fläche und Bevölkerung in den Gemeindeverbänden am 31.12.1996 *)

Schlüssel- nummer	Kreis Gemeindeverband	Sitz der Verwaltung	Gemein- den 1)	Gem.- verb.	Fläche	Bevölkerung
			Anzahl		km 2	Anzahl
09		Bayern				
09 1 71	Altötting	Altötting, Stadt	25	6	569,60	106 743
	darunter:					
	Verwaltungsgemeinschaften					
	Emmerting	Emmerting	2	1	23,37	6 065
	Kirchweidach	Kirchweidach	4	1	80,70	4 975
	Markt	Markt, Markt	2	1	27,58	3 819
	Reischach	Reischach	3	1	70,73	4 950
	Tüßling	Tüßling, Markt	2	1	24,96	4 479
	Unterneukirchen	Unterneukirchen	2	1	45,60	5 147
	zusammen	15	6	272,94	29 435
09 1 73	Bad Tölz-Wolfratshausen	Bad Tölz, Stadt	22	3	1 110,68	111 642
	darunter:					
	Verwaltungsgemeinschaften					
	Benediktbeuern	Benediktbeuern	2	1	51,79	5 082
	Kochel a. See	Kochel a. See	2	1	105,52	5 087
	Reichersbeuern	Reichersbeuern	3	1	38,99	4 161
	zusammen	7	3	196,30	14 330
09 1 74	Dachau	Dachau, Stadt	17	1	579,18	123 720
	darunter:					
	Verwaltungsgemeinschaften					
	Odelzhausen	Odelzhausen	3	1	70,35	7 601
	zusammen	3	1	70,35	7 601
09 1 75	Ebersberg	Ebersberg, Stadt	22	2	549,34	111 508
	darunter:					
	Verwaltungsgemeinschaften					
	Aßling	Aßling	3	1	71,29	6 348
	Glonn	Glonn, Markt	6	1	127,63	10 829
	zusammen	9	2	198,92	17 177
09 1 76	Eichstätt	Eichstätt, Stadt	31	4	1 214,68	114 014
	darunter:					
	Verwaltungsgemeinschaften					
	Eichstätt	Eichstätt, Stadt	3	1	137,80	7 842
	Eitensheim	Eitensheim	2	1	32,00	3 630
	Nassenfels	Nassenfels, Markt	3	1	79,83	5 294
	Pförring	Pförring, Markt	3	1	85,63	5 812
	zusammen	11	4	335,26	22 578
09 1 77	Erding	Erding, Stadt	26	6	870,77	106 765
	darunter:					
	Verwaltungsgemeinschaften					
	Hörkofen	Wörth	2	1	39,52	5 685
	Oberding	Oberding	2	1	100,32	6 257
	Oberneuching	Neuching	2	1	29,94	3 571
	Pastetten	Pastetten	2	1	44,83	3 243
	Steinkirchen	Steinkirchen	4	1	74,45	4 441
	Wartenberg	Wartenberg, Markt	3	1	85,26	8 178
	zusammen	15	6	354,32	31 375
09 1 78	Freising	Freising, Stadt	24	3	799,48	143 341
	darunter:					
	Verwaltungsgemeinschaften					
	Allershausen	Allershausen	3	1	65,03	8 039
	Mauern	Mauern	4	1	98,45	7 160
	Zolling	Zolling	4	1	99,09	10 848
	zusammen	11	3	262,57	26 047

*) Ämter, Kirchspielsland-, Samt-, Verbandsgemeinden und Verwaltungsgemeinschaften.
1) Einschließlich bewohnte gemeindefreie Gebiete.

2 Gemeinden, Fläche und Bevölkerung in den Gemeindeverbänden am 31.12.1996 *)

Schlüsselnummer	Kreis Gemeindeverband	Sitz der Verwaltung	Gemeinden 1)	Gemein- verb.	Fläche	Bevölkerung
			Anzahl		km 2	Anzahl
09 1 79	Fürstenfeldbruck	Fürstenfeldbruck, Stadt	23	2	434,73	187 064
	darunter:					
	Verwaltungsgemeinschaften					
	Grafrath	Grafrath	3	1	35,51	6 545
	Mammendorf	Mammendorf	8	1	109,41	12 863
	zusammen	11	2	144,92	19 408
09 1 80	Garmisch-Partenkirchen	Garmisch-Partenkirchen, Markt	23	4	1 012,29	85 777
	darunter:					
	Verwaltungsgemeinschaften					
	Ohlstadt	Ohlstadt	4	1	141,84	6 620
	Saulgrub	Saulgrub	2	1	53,14	2 678
	Seehausen a. Staffelsee	Seehausen a. Staffelsee	3	1	43,89	3 918
	Unterammergau	Unterammergau	2	1	44,66	2 245
	zusammen	11	4	283,53	15 461
09 1 81	Landsberg a. Lech	Landsberg a. Lech, Stadt	32	7	804,42	100 687
	darunter:					
	Verwaltungsgemeinschaften					
	Fuchstal	Fuchstal	2	1	52,54	4 378
	Igling	Igling	3	1	53,51	4 843
	Prittriching	Prittriching	3	1	67,48	5 707
	Pürgen	Pürgen	3	1	50,47	4 963
	Reichling	Reichling	6	1	102,64	7 809
	Schondorf a. Ammersee	Schondorf a. Ammersee	3	1	20,96	6 619
	Windach	Windach	3	1	62,42	5 927
	zusammen	23	7	410,02	40 246
09 1 83	Mühldorf a. Inn	Mühldorf a. Inn, Stadt	32	9	805,31	106 585
	darunter:					
	Verwaltungsgemeinschaften					
	Gars a. Inn	Gars a. Inn, Markt	2	1	75,86	5 333
	Heldenstein	Heldenstein	2	1	39,71	3 094
	Kraiburg a. Inn	Kraiburg a. Inn, Markt	3	1	62,06	6 104
	Maitenbeth	Maitenbeth	2	1	55,32	3 265
	Neumarkt-Sankt Veit	Neumarkt-Sankt Veit, Stadt	2	1	75,07	7 350
	Oberbergkirchen	Oberbergkirchen	4	1	77,58	4 036
	Polling	Polling	2	1	63,45	4 072
	Reichertshausen	Reichertshausen	2	1	52,40	2 850
	Rohrbach	Erharting	3	1	65,07	3 212
	zusammen	22	9	566,52	39 316
09 1 85	Neuburg-Schrobenhausen	Neuburg a.d. Donau, Stadt	18	2	739,80	86 800
	darunter:					
	Verwaltungsgemeinschaften					
	Neuburg a. d. Donau	Neuburg a. d. Donau, Stadt	2	1	46,46	3 047
	Schrobenhausen	Schrobenhausen, Stadt	5	1	136,26	8 108
	zusammen	7	2	182,72	11 155
09 1 86	Pfaffenhofen a.d. Ilm	Pfaffenhofen a.d. Ilm, Stadt	19	3	760,98	106 666
	darunter:					
	Verwaltungsgemeinschaften					
	Geisenfeld	Geisenfeld, Stadt	2	1	95,76	10 144
	Ilmmünster	Ilmmünster	2	1	32,49	3 887
	Reichertshofen	Reichertshofen, Markt	2	1	59,53	8 629
	zusammen	6	3	187,78	22 660
09 1 87	Rosenheim	Rosenheim, Stadt	47	4	1 438,51	226 880
	darunter:					
	Verwaltungsgemeinschaften					
	Breitbrunn a. Chiemsee	Breitbrunn a. Chiemsee	3	1	21,39	2 946
	Halfing	Halfing	3	1	52,59	4 838
	Rott a. Inn	Rott a. Inn	2	1	27,67	4 439
	Pfaffing	Pfaffing	2	1	53,54	4 732
	zusammen	10	4	155,19	16 955

*) Ämter, Kirchspielsland-, Samt-, Verbandsgemeinden und Verwaltungsgemeinschaften.

1) Einschließlich bewohnte gemeindefreie Gebiete.

2 Gemeinden, Fläche und Bevölkerung in den Gemeindeverbänden am 31.12.1996 *)

Schlüssel- nummer	Kreis Gemeindeverband	Sitz der Verwaltung	Gemein- den 1)	Gem.- verb.	Fläche	Bevölkerung
			Anzahl		km 2	Anzahl
09 1 89	Traunstein	Traunstein, Stadt	36	4	1 533,96	164 248
	darunter:					
	Verwaltungsgemeinschaften					
	Bergen	Bergen	2	1	46,86	6 175
	Marquartstein	Marquartstein	2	1	32,75	4 116
	Obing	Obing	3	1	94,49	6 563
	Waging a. See	Waging a. See, Markt	3	1	93,63	9 135
	zusammen	10	4	267,73	25 989
09 1 90	Weilheim-Schongau	Weilheim i. OB, Stadt	34	8	966,42	122 205
	darunter:					
	Verwaltungsgemeinschaften					
	Altenstadt	Altenstadt	5	1	72,87	7 282
	Bernbeuren	Bernbeuren	2	1	66,63	3 530
	Habach	Habach	4	1	76,29	4 123
	Huglfing	Huglfing	4	1	81,36	6 215
	Pähl-Raisting	Pähl	2	1	54,19	3 924
	Rottenbuch	Rottenbuch	2	1	71,79	3 207
	Seeshaupt	Seeshaupt	2	1	57,58	5 086
	Steingaden	Steingaden	3	1	127,73	4 773
	zusammen	24	8	608,44	38 140
09 2 71	Deggendorf	Deggendorf, Stadt	26	4	861,14	113 330
	darunter:					
	Verwaltungsgemeinschaften					
	Lalling	Lalling	4	1	94,01	5 511
	Moos	Moos	2	1	47,95	3 011
	Oberpöding	Oberpöding	3	1	68,57	3 909
	Schöllnach	Schöllnach, Markt	2	1	64,05	6 324
	zusammen	11	4	274,58	18 755
09 2 72	Freyung-Grafenau	Freyung, Stadt	26	4	984,23	81 788
	darunter:					
	Verwaltungsgemeinschaften					
	Hinterschmiding	Hinterschmiding	2	1	31,28	3 248
	Perlesreut	Perlesreut, Markt	2	1	40,13	4 005
	Schönberg	Schönberg, Markt	4	1	87,74	8 014
	Thurmansbang	Thurmansbang	2	1	54,71	3 599
	zusammen	10	4	213,86	18 866
09 2 73	Kelheim	Kelheim, Stadt	25	5	1 066,90	105 887
	darunter:					
	Verwaltungsgemeinschaften					
	Ihrlerstein	Ihrlerstein	2	1	40,45	5 003
	Langquaid	Langquaid, Markt	3	1	116,47	7 674
	Mainburg	Mainburg, Stadt	4	1	133,36	6 065
	Saal a. d. Donau	Saal a. d. Donau	2	1	61,21	6 869
	Siegenburg	Siegenburg, Markt	5	1	84,62	7 833
	zusammen	16	5	436,11	33 444
09 2 74	Landshut	Landshut, Stadt	35	6	1 348,05	135 254
	darunter:					
	Verwaltungsgemeinschaften					
	Altfraunhofen	Altfraunhofen	3	1	62,76	4 427
	Ergoldsbach	Ergoldsbach, Markt	2	1	82,49	8 728
	Furth	Furth	3	1	76,73	6 397
	Gerzen	Gerzen	4	1	117,28	6 517
	Velden	Velden, Markt	3	1	95,47	8 264
	Wörth a. d. Isar	Wörth a. d. Isar	3	1	55,31	4 802
	zusammen	18	6	490,04	39 135
09 2 75	Passau	Passau, Stadt	38	3	1 530,28	183 182
	darunter:					
	Verwaltungsgemeinschaften					
	Aidenbach	Aidenbach, Markt	2	1	37,52	3 938
	Rotthalmünster	Rotthalmünster, Markt	2	1	69,75	6 465
	Tittling	Tittling, Markt	2	1	39,52	5 489
	zusammen	6	3	146,79	15 892

*) Ämter, Kirchspielsland-, Samt-, Verbandsgemeinden und Verwaltungsgemeinschaften.
1) Einschließlich bewohnte gemeindefreie Gebiete.

2 Gemeinden, Fläche und Bevölkerung in den Gemeindeverbänden am 31.12.1996 *)

Schlüsselnummer	Kreis Gemeindeverband	Sitz der Verwaltung	Gemeinden 1)	Gemein- verb.	Fläche	Bevölkerung
			Anzahl		km 2	Anzahl
09 2 76	Regen	Regen, Stadt	24	1	975,08	82 376
	darunter:					
	Verwaltungsgemeinschaften					
	Ruhmannsfelden	Ruhmannsfelden, Markt	4	1	72,37	6 631
	zusammen	4	1	72,37	6 631
09 2 77	Rottal-Inn	Pfarrkirchen, Stadt	31	5	1 280,84	116 100
	darunter:					
	Verwaltungsgemeinschaften					
	Bad Birnbach	Bad Birnbach, Markt	2	1	88,03	7 298
	Ering	Ering	2	1	57,73	3 293
	Falkenberg	Falkenberg	3	1	100,78	5 780
	Massing	Massing, Markt	2	1	48,89	4 389
	Tann	Tann, Markt	2	1	68,30	5 389
	zusammen	11	5	363,83	26 149
09 2 78	Straubing-Bogen	Straubing, Stadt	37	7	1 202,15	91 720
	darunter:					
	Verwaltungsgemeinschaften					
	Aiterhofen	Aiterhofen	2	1	65,10	5 139
	Hunderdorf	Hunderdorf	3	1	54,64	5 997
	Mitterfels	Mitterfels, Markt	4	1	63,71	5 906
	Rain	Rain	4	1	64,76	6 265
	Schwarzach	Schwarzach, Markt	4	1	94,57	6 612
	Stallwang	Stallwang	3	1	54,76	3 329
	Straßkirchen	Straßkirchen	2	1	54,20	4 340
	zusammen	22	7	451,74	37 588
09 2 79	Dingolfing-Landau	Dingolfing, Stadt	15	1	877,78	87 943
	darunter:					
	Verwaltungsgemeinschaften					
	Manning	Manning	2	1	68,55	4 607
	zusammen	2	1	68,55	4 607
09 3 71	Amberg-Sulzbach	Amberg, Stadt	28	5	1 255,25	106 469
	darunter:					
	Verwaltungsgemeinschaften					
	Hahnbach	Hahnbach, Markt	2	1	85,49	5 843
	Illschwang	Illschwang	2	1	116,63	3 483
	Königstein	Königstein, Markt	3	1	89,77	4 834
	Neukirchen b. Sulzbach-Rosenberg	Neukirchen b. Sulzbach-Rosenberg	3	1	80,01	5 645
	Ursensollen	Ursensollen	2	1	81,09	5 290
	zusammen	12	5	452,99	25 095
09 3 72	Cham	Cham, Stadt	39	8	1 510,30	129 830
	darunter:					
	Verwaltungsgemeinschaften					
	Falkenstein	Falkenstein, Markt	3	1	102,93	6 541
	Miltach	Miltach	2	1	46,85	4 113
	Stamsried	Stamsried, Markt	2	1	52,57	3 171
	Tiefenbach	Tiefenbach	2	1	66,70	3 315
	Waffenbrunn-Willmering	Willmering	2	1	35,46	4 027
	Wald	Wald	2	1	70,70	4 473
	Walderbach	Walderbach	2	1	36,91	3 182
	Weiding	Weiding	2	1	43,56	3 403
	zusammen	17	8	455,68	32 225
09 3 73	Neumarkt i.d. OPf.	Neumarkt i.d. OPf., Stadt	20	2	1 344,21	121 911
	darunter:					
	Verwaltungsgemeinschaften					
	Neumarkt i. d. OPf.	Neumarkt i. d. OPf., Stadt	3	1	103,30	6 965
	Parsberg	Parsberg, Stadt	2	1	88,00	8 577
	zusammen	5	2	191,30	15 542

*) Ämter, Kirchspielsland-, Samt-, Verbandsgemeinden und Verwaltungsgemeinschaften.

1) Einschließlich bewohnte gemeindefreie Gebiete.

2 Gemeinden, Fläche und Bevölkerung in den Gemeindeverbänden am 31.12.1996 *)

Schlüsselnummer	Kreis Gemeindeverband	Sitz der Verwaltung	Gemeinden 1)	Gem.-verb.	Fläche	Bevölkerung
			Anzahl		km 2	Anzahl
09 3 74	Neustadt a.d. Waldnaab	Neustadt a.d. Waldnaab, Stadt	39	8	1 429,99	99 853
	darunter:					
	Verwaltungsgemeinschaften					
	Eschenbach i. d. Opf.	Eschenbach i. d. Opf., Stadt	3	1	79,16	6 362
	Kirchenthumbach	Kirchenthumbach, Markt	3	1	101,41	5 306
	Neustadt a. d. Waldnaab	Neustadt a. d. Waldnaab, Stadt	5	1	122,59	7 164
	Playstein	Playstein, Stadt	2	1	53,05	4 274
	Pressath	Pressath, Stadt	3	1	82,98	7 116
	Schirmitz	Schirmitz	4	1	41,19	5 680
	Tännesberg	Tännesberg, Markt	2	1	78,94	3 071
	Weierhammer	Weierhammer	3	1	87,01	7 122
	zusammen	25	8	646,33	46 095
09 3 75	Regensburg	Regensburg, Stadt	42	7	1 395,21	168 731
	darunter:					
	Verwaltungsgemeinschaften					
	Alteglofsheim	Alteglofsheim	3	1	33,85	6 156
	Donaustauf	Donaustauf, Markt	3	1	45,67	6 915
	Kallmünz	Kallmünz, Markt	3	1	80,58	5 235
	Laaber	Laaber, Markt	3	1	48,85	8 150
	Pettendorf	Pettendorf	3	1	41,67	5 379
	Sünching	Sünching	4	1	106,83	5 598
	Wörth a. d. Donau	Wörth a. d. Donau, Stadt	2	1	70,56	6 173
	zusammen	21	7	428,01	43 606
09 3 76	Schwandorf	Schwandorf, Stadt	34	7	1 472,62	140 783
	darunter:					
	Verwaltungsgemeinschaften					
	Nabburg	Nabburg, Stadt	3	1	120,65	8 153
	Neunburg vorm Wald	Neunburg vorm Wald, Stadt	4	1	134,79	4 902
	Oberviechtach	Oberviechtach, Stadt	4	1	105,41	5 467
	Pfreimd	Pfreimd, Stadt	2	1	69,09	6 541
	Schönsee	Schönsee, Stadt	3	1	83,23	4 081
	Schwarzenfeld	Schwarzenfeld, Markt	3	1	81,15	9 309
	Wackersdorf	Wackersdorf	2	1	53,78	5 978
	zusammen	21	7	648,10	44 431
09 3 77	Tirschenreuth	Tirschenreuth, Stadt	27	5	1 083,54	80 627
	darunter:					
	Verwaltungsgemeinschaften					
	Kemnath	Kemnath, Stadt	2	1	74,69	6 670
	Krummennaab	Krummennaab	2	1	34,60	3 028
	Mitterteich	Mitterteich, Stadt	3	1	116,54	10 127
	Neusorg	Neusorg	4	1	68,17	7 021
	Wiesau	Wiesau, Markt	2	1	82,07	5 870
	zusammen	13	5	376,07	32 716
09 4 71	Bamberg	Bamberg, Stadt	37	8	1 167,38	138 239
	darunter:					
	Verwaltungsgemeinschaften					
	Baunach	Baunach, Stadt	4	1	53,26	7 510
	Burgebrach	Burgebrach, Markt	2	1	112,53	7 785
	Buttenheim	Buttenheim, Markt	2	1	38,66	4 874
	Ebrach	Ebrach, Markt	2	1	66,93	3 469
	Frensdorf	Frensdorf	2	1	53,84	6 210
	Lisberg	Lisberg	2	1	16,69	3 092
	Stegaurach	Stegaurach	2	1	40,11	8 265
	Steinfeld	Stadelhofen	3	1	106,16	3 350
	zusammen	19	8	488,18	44 555
09 4 72	Bayreuth	Bayreuth, Stadt	34	6	1 272,97	108 043
	darunter:					
	Verwaltungsgemeinschaften					
	Betzenstein	Betzenstein, Stadt	2	1	67,13	3 731
	Creußen	Creußen, Stadt	4	1	110,05	7 794
	Hollfeld	Hollfeld, Stadt	3	1	124,04	7 560
	Mistelbach	Mistelbach	3	1	34,42	5 081
	Mistelgau	Mistelgau	2	1	42,93	4 974
	Weidenberg	Weidenberg, Markt	4	1	122,26	10 071
	zusammen	18	6	500,83	39 211

*) Ämter, Kirchspielsland-, Samt-, Verbandsgemeinden und Verwaltungsgemeinschaften.

1) Einschließlich bewohnte gemeindefreie Gebiete.

2 Gemeinden, Fläche und Bevölkerung in den Gemeindeverbänden am 31.12.1996 *)

Schlüsselnummer	Kreis Gemeindeverband	Sitz der Verwaltung	Gemeinden 1)	Gem.-verb.	Fläche	Bevölkerung
			Anzahl		km 2	Anzahl
09 4 73	Coburg	Coburg, Stadt	18	1	590,49	91 687
	darunter:					
	Verwaltungsgemeinschaften					
	Grub a. Forst	Grub a. Forst	2	1	14,56	4 816
	zusammen	2	1	14,56	4 816
09 4 74	Forchheim	Forchheim, Stadt	30	6	643,03	110 314
	darunter:					
	Verwaltungsgemeinschaften					
	Dormitz	Dormitz	3	1	23,80	4 703
	Ebermannstadt	Ebermannstadt, Stadt	2	1	62,45	7 962
	Effeltrich	Effeltrich	2	1	17,08	4 108
	Gosberg	Pinzberg	3	1	29,50	4 896
	Gräfenberg	Gräfenberg, Stadt	3	1	68,17	6 648
	Kirchhennbach	Kirchhennbach	3	1	36,29	6 110
	zusammen	16	6	237,29	34 427
09 4 75	Hof	Hof, Stadt	28	4	892,29	110 563
	darunter:					
	Verwaltungsgemeinschaften					
	Feilitzsch	Feilitzsch	4	1	85,51	6 648
	Lichtenberg	Lichtenberg, Stadt	2	1	28,16	2 389
	Schauenstein	Schauenstein, Stadt	2	1	36,92	3 765
	Sparneck	Sparneck, Markt	2	1	38,34	3 293
	zusammen	10	4	188,93	16 095
09 4 76	Kronach	Kronach, Stadt	19	2	651,50	76 658
	darunter:					
	Verwaltungsgemeinschaften					
	Mitwitz	Mitwitz, Markt	2	1	42,49	4 408
	Teuschnitz	Teuschnitz, Stadt	3	1	55,87	4 088
	zusammen	5	2	98,36	8 496
09 4 77	Kulmbach	Kulmbach, Stadt	23	5	656,45	78 732
	darunter:					
	Verwaltungsgemeinschaften					
	Kasendorf	Kasendorf, Markt	2	1	75,78	3 635
	Marktleugast	Marktleugast, Markt	2	1	54,69	5 002
	Stadtsteinach	Stadtsteinach, Stadt	2	1	57,11	4 646
	Trebgast	Trebgast	3	1	47,95	4 464
	Untersteinach	Untersteinach	4	1	36,31	4 793
	zusammen	13	5	271,84	22 540
09 4 78	Lichtenfels	Lichtenfels, Stadt	12	2	521,81	70 870
	darunter:					
	Verwaltungsgemeinschaften					
	Hochstadt-Marktzeuln	Marktzeuln, Markt	2	1	20,64	3 453
	Redwitz a. d. Rodach	Redwitz a. d. Rodach	2	1	18,41	4 797
	zusammen	4	2	39,05	8 250
09 4 79	Wunsiedel i. Fichtelgebirge	Wunsiedel, Stadt	18	3	606,71	88 928
	darunter:					
	Verwaltungsgemeinschaften					
	Schirnding	Schirnding, Markt	2	1	24,71	3 373
	Thiersheim	Thiersheim, Markt	3	1	50,00	4 829
	Tröstau	Tröstau	3	1	36,00	6 147
	zusammen	8	3	110,71	14 349
09 5 71	Ansbach	Ansbach, Stadt	59	10	1 972,17	179 695
	darunter:					
	Verwaltungsgemeinschaften					
	Dentlein a. Forst	Dentlein a. Forst, Markt	3	1	52,78	5 145
	Flachslanden	Flachslanden, Markt	2	1	64,56	3 935
	Hesselberg	Ehingen	5	1	113,93	6 149
	Lehrberg	Lehrberg, Markt	2	1	89,23	4 935
	Rothenburg ob der Tauber	Rothenburg ob der Tauber, Stadt	8	1	216,28	10 085
	Schillingsfürst	Schillingsfürst, Stadt	6	1	140,17	8 845
	Triesdorf	Weidenbach, Markt	2	1	36,87	3 778
	Weihenzell	Weihenzell	3	1	73,66	5 159

*) Ämter, Kirchspielsland-, Samt-, Verbandsgemeinden und Verwaltungsgemeinschaften.
1) Einschließlich bewohnte gemeindefreie Gebiete.

2 Gemeinden, Fläche und Bevölkerung in den Gemeindeverbänden am 31.12.1996 *)

Schlüssel- nummer	Kreis Gemeindeverband	Sitz der Verwaltung	Gemein- den 1)	Gem.- verb.	Fläche	Bevölkerung
			Anzahl		km 2	Anzahl
	Wilburgstetten	Wilburgstetten	3	1	61,22	4 923
	Wolframs-Eschenbach	Wolframs-Eschenbach, Stadt	2	1	35,99	4 270
	zusammen	36	10	884,69	57 224
09 5 72	Erlangen-Höchstadt	Erlangen, Stadt	26	4	564,59	125 428
	darunter:					
	Verwaltungsgemeinschaften					
	Aurachtal	Aurachtal	2	1	23,22	3 530
	Heßdorf	Heßdorf	2	1	32,00	5 581
	Höchstadt a. d. Aisch	Höchstadt a. d. Aisch, Stadt	5	1	107,30	8 144
	Uttenreuth	Uttenreuth	4	1	17,07	11 184
	zusammen	13	4	179,59	28 439
09 5 73	Fürth	Fürth, Stadt	14	3	307,61	111 694
	darunter:					
	Verwaltungsgemeinschaften					
	Großhabersdorf	Großhabersdorf	2	1	40,56	5 964
	Tuchenbach	Tuchenbach	3	1	19,19	5 447
	Veitsbronn	Veitsbronn	2	1	24,67	8 933
	zusammen	7	3	84,42	20 344
09 5 74	Nürnberg Land	Lauf a.d. Pegnitz, Stadt	28	3	800,82	166 545
	darunter:					
	Verwaltungsgemeinschaften					
	Happurg	Happurg	2	1	60,55	4 958
	Henfenfeld	Henfenfeld	3	1	42,76	4 596
	Velden	Velden, Stadt	3	1	66,21	4 964
	zusammen	8	3	169,52	14 518
09 5 75	Neustadt a.d.Aisch-Bad Windsheim	Neustadt a.d. Aisch, Stadt	39	7	1 267,59	95 998
	darunter:					
	Verwaltungsgemeinschaften					
	Burgbernheim	Burgbernheim, Stadt	4	1	103,22	6 415
	Diespeck	Diespeck	4	1	93,90	7 099
	Emskirchen	Emskirchen, Markt	3	1	86,55	8 184
	Neuhof a. d. Zenn	Neuhof a. d. Zenn, Markt	2	1	50,66	3 350
	Scheinfeld	Scheinfeld, Stadt	6	1	215,69	12 467
	Uehlfeld	Uehlfeld, Markt	3	1	78,98	6 228
	Uffenheim	Uffenheim, Stadt	9	1	278,43	13 781
	zusammen	31	7	907,43	57 524
09 5 76	Roth	Roth, Stadt	17	1	895,31	120 554
	darunter:					
	Verwaltungsgemeinschaften					
	Schwabach	Schwabach, Stadt	2	1	83,66	5 706
	zusammen	2	1	83,66	5 706
09 5 77	Weißenburg-Gunzenhausen	Weißenburg i. Bay., Stadt	27	5	970,80	94 476
	darunter:					
	Verwaltungsgemeinschaften					
	Altmühlthal	Meinheim	4	1	80,66	4 937
	Ellingen	Ellingen, Stadt	3	1	68,34	5 514
	Gunzenhausen	Gunzenhausen, Stadt	5	1	125,66	8 261
	Hahnenkamm	Heidenheim, Markt	3	1	93,11	4 946
	Nennslingen	Nennslingen, Markt	4	1	99,38	4 848
	zusammen	19	5	465,15	28 506
09 6 71	Aschaffenburg	Aschaffenburg, Stadt	33	3	699,38	171 758
	darunter:					
	Verwaltungsgemeinschaften					
	Heigenbrücken	Heigenbrücken	2	1	11,22	3 500
	Mespelbrunn	Heimbuchenthal	3	1	51,16	6 714
	Schöllkrippen	Schöllkrippen, Markt	7	1	59,09	13 424
	zusammen	12	3	121,47	23 638

*) Ämter, Kirchspielsland-, Samt-, Verbandsgemeinden und Verwaltungsgemeinschaften.

1) Einschließlich bewohnte gemeindefreie Gebiete.

2 Gemeinden, Fläche und Bevölkerung in den Gemeindeverbänden am 31.12.1996 *)

Schlüsselnummer	Kreis Gemeindeverband	Sitz der Verwaltung	Gemeinden 1)	Gem.-verb.	Fläche	Bevölkerung
			Anzahl		km 2	Anzahl
09 6 72	Bad Kissingen	Bad Kissingen, Stadt	27	4	1 136,69	109 662
	darunter:					
	Verwaltungsgemeinschaften					
	Bad Brückenau	Bad Brückenau, Stadt	4	1	86,12	5 939
	Elfershausen	Elfershausen, Markt	2	1	53,22	4 622
	Euerdorf	Euerdorf, Markt	4	1	48,53	4 718
	Maßbach	Maßbach, Markt	3	1	92,23	7 294
	zusammen	13	4	280,10	22 573
09 6 73	Rhön-Grabfeld	Bad Neustadt a.d. Saale, Stadt	38	7	1 021,91	86 449
	darunter:					
	Verwaltungsgemeinschaften					
	Bad Königshofen i. Grabfeld	Bad Königshofen i. Grabfeld, Stadt	7	1	159,15	7 972
	Bad Neustadt a. d. Saale	Bad Neustadt a. d. Saale, Stadt	7	1	84,10	12 145
	Fladungen	Fladungen, Stadt	3	1	87,20	4 460
	Heustreu	Heustreu	4	1	51,38	5 306
	Mellrichstadt	Mellrichstadt, Stadt	4	1	121,10	10 210
	Ostheim v. d. Rhön	Ostheim v. d. Rhön, Stadt	3	1	71,48	5 752
	Saal a. d. Saale	Saal a. d. Saale, Markt	3	1	56,34	4 320
	zusammen	31	7	630,75	50 165
09 6 74	Haßberge	Haßfurt, Stadt	27	4	956,59	87 399
	darunter:					
	Verwaltungsgemeinschaften					
	Ebelsbach	Ebelsbach	4	1	66,27	7 828
	Ebern	Ebern, Stadt	3	1	148,07	10 553
	Hofheim i. Ufr.	Hofheim i. Ufr., Stadt	6	1	199,10	12 226
	Theres	Theres	3	1	57,72	5 752
	zusammen	16	4	471,16	36 359
09 6 75	Kitzingen	Kitzingen, Stadt	31	6	684,46	87 849
	darunter:					
	Verwaltungsgemeinschaften					
	Großlangheim	Großlangheim, Markt	3	1	44,44	4 111
	Iphofen	Iphofen, Stadt	4	1	122,51	8 521
	Kitzingen	Kitzingen, Stadt	6	1	47,28	7 293
	Marktbreit	Marktbreit, Stadt	6	1	83,98	10 185
	Volkach	Volkach, Stadt	3	1	71,40	11 768
	Wiesentheid	Wiesentheid, Markt	4	1	75,97	6 812
	zusammen	25	6	445,58	48 690
09 6 76	Miltenberg	Miltenberg, Stadt	33	5	715,62	129 111
	darunter:					
	Verwaltungsgemeinschaften					
	Erftal	Bürgstadt, Markt	2	1	34,03	5 812
	Kleinheubach	Kleinheubach, Markt	3	1	18,44	5 581
	Kleinwallstadt	Kleinwallstadt, Markt	2	1	23,83	7 417
	Mönchberg	Mönchberg, Markt	2	1	36,57	3 999
	Stadtprozelten	Stadtprozelten, Stadt	2	1	20,63	3 108
	zusammen	11	5	133,50	25 917
09 6 77	Main-Spessart	Karlstadt, Stadt	41	7	1 322,66	131 749
	darunter:					
	Verwaltungsgemeinschaften					
	Burgsinn	Burgsinn, Markt	5	1	123,86	6 942
	Gemünden a. Main	Gemünden a. Main, Stadt	3	1	86,95	4 521
	Kreuzwertheim	Kreuzwertheim, Markt	3	1	41,65	6 366
	Lohr a. Main	Lohr a. Main, Stadt	4	1	65,40	5 712
	Marktheidenfeld	Marktheidenfeld, Stadt	9	1	149,43	14 965
	Partenstein	Partenstein	3	1	25,63	5 679
	Zellingen	Zellingen, Markt	4	1	86,60	11 213
	zusammen	31	7	579,52	55 398
09 6 78	Schweinfurt	Schweinfurt, Stadt	30	2	839,85	114 561
	darunter:					
	Verwaltungsgemeinschaften					
	Gerolzhofen	Gerolzhofen, Stadt	8	1	146,87	16 352
	Schwanfeld	Schwanfeld	2	1	17,22	3 193
	zusammen	10	2	164,09	19 545

*) Ämter, Kirchspielsland-, Samt-, Verbandsgemeinden und Verwaltungsgemeinschaften.

1) Einschließlich bewohnte gemeindefreie Gebiete.

2 Gemeinden, Fläche und Bevölkerung in den Gemeindeverbänden am 31.12.1996 *)

Schlüsselnummer	Kreis Gemeindeverband	Sitz der Verwaltung	Gemein- den 1)	Gem.- verb.	Fläche	Bevölkerung
			Anzahl		km 2	Anzahl
09 6 79	Würzburg	Würzburg, Stadt	53	11	968,24	155 725
	darunter:					
	Verwaltungsgemeinschaften					
	Aub	Aub, Stadt	3	1	52,06	3 461
	Bergtheim	Bergtheim	2	1	35,14	4 320
	Eibelstadt	Eibelstadt, Stadt	4	1	33,52	7 053
	Estenfeld	Estenfeld	3	1	49,71	7 101
	Giebelstadt	Giebelstadt, Markt	2	1	84,27	5 803
	Helmstadt	Helmstadt, Markt	4	1	65,18	6 874
	Hettstadt	Hettstadt	2	1	31,66	4 564
	Kirchheim	Kirchheim	2	1	29,45	3 432
	Kist	Kist	2	1	27,96	4 604
	Margetshöchheim	Margetshöchheim	2	1	10,72	4 846
	Röttingen	Röttingen, Stadt	4	1	74,56	4 328
	zusammen	30	11	494,23	56 386
09 7 71	Aichach-Friedberg	Aichach, Stadt	24	5	780,85	119 112
	darunter:					
	Verwaltungsgemeinschaften					
	Aindling	Aindling, Markt	3	1	71,22	7 059
	Dasing	Dasing	5	1	109,98	10 925
	Kühbach	Kühbach, Markt	2	1	67,39	5 434
	Mering	Mering, Markt	3	1	56,57	13 491
	Pöttmes	Pöttmes	2	1	99,53	7 188
	zusammen	15	5	404,69	44 097
09 7 72	Augsburg	Augsburg, Stadt	47	7	1 071,11	229 356
	darunter:					
	Verwaltungsgemeinschaften					
	Gessertshausen	Gessertshausen	2	1	52,48	5 263
	Großaitingen	Großaitingen	3	1	63,30	7 361
	Langennaufnach	Langennaufnach	5	1	74,11	5 916
	Langerringen	Langerringen	2	1	56,65	4 806
	Lechfeld	Untermaitingen	2	1	18,38	8 540
	Nordendorf	Nordendorf	6	1	54,80	6 953
	Welden	Welden, Markt	4	1	53,79	6 928
	zusammen	24	7	373,51	45 767
09 7 73	Dillingen a.d. Donau	Dillingen a.d. Donau, Stadt	27	6	791,91	91 770
	darunter:					
	Verwaltungsgemeinschaften					
	Gundelfingen a. d. Donau	Gundelfingen a. d. Donau, Stadt	4	1	96,18	11 276
	Höchstädt a. d. Donau	Höchstädt a. d. Donau, Stadt	5	1	141,63	11 855
	Holzheim	Holzheim	3	1	71,20	6 266
	Syrgenstein	Syrgenstein	3	1	51,00	6 294
	Wertingen	Wertingen, Stadt	5	1	127,07	13 608
	Wittislingen	Wittislingen, Markt	3	1	61,24	4 920
	zusammen	23	6	548,32	54 219
09 7 74	Günzburg	Günzburg, Stadt	35	7	762,32	120 269
	darunter:					
	Verwaltungsgemeinschaften					
	Haldenwang	Haldenwang	5	1	59,72	6 272
	Ichenhausen	Ichenhausen, Stadt	3	1	60,12	10 505
	Kötz	Kötz	2	1	28,31	4 612
	Krumbach (Schwabern)	Krumbach (Schwabern), Stadt	6	1	76,57	5 971
	Offingen	Offingen, Markt	3	1	38,52	6 784
	Thannhausen	Thannhausen, Stadt	3	1	53,15	9 592
	Ziemetshausen	Ziemetshausen, Markt	2	1	60,53	4 166
	zusammen	24	7	376,92	47 902
09 7 75	Neu-Ulm	Neu-Ulm, Stadt	18	3	515,62	157 575
	darunter:					
	Verwaltungsgemeinschaften					
	Altenstadt	Altenstadt, Markt	3	1	53,64	6 794
	Buch	Buch, Markt	3	1	65,18	5 431
	Pfaffenhofen a. d. Roth	Pfaffenhofen a. d. Roth, Markt	2	1	50,29	8 360
	zusammen	8	3	169,11	20 585

*) Ämter, Kirchspielsland-, Samt-, Verbandsgemeinden und Verwaltungsgemeinschaften.
1) Einschließlich bewohnte gemeindefreie Gebiete.

2 Gemeinden, Fläche und Bevölkerung in den Gemeindeverbänden am 31.12.1996 *)

Schlüsselnummer	Kreis Gemeindeverband	Sitz der Verwaltung	Gemeinden 1)	Gem.-verb.	Fläche	Bevölkerung
			Anzahl		km 2	Anzahl
09 7 76	Lindau (Bodensee)	Lindau (Bodensee), Stadt	19	3	323,35	76 071
	darunter:					
	Verwaltungsgemeinschaften					
	Röthenbach (Allgäu)	Röthenbach (Allgäu)	4	1	73,36	5 548
	Sigmarszell	Sigmarszell	3	1	35,85	6 449
	Stiefenhofen	Stiefenhofen	2	1	42,44	3 052
	zusammen	9	3	151,65	15 049
09 7 77	Ostallgäu	Marktoberdorf, Stadt	45	10	1 395,04	127 506
	darunter:					
	Verwaltungsgemeinschaften					
	Biessenhofen	Biessenhofen	4	1	127,56	8 875
	Buchloe	Buchloe, Stadt	4	1	132,09	16 126
	Eggenthal	Eggenthal	3	1	76,63	4 052
	Obergünzburg	Obergünzburg, Markt	3	1	95,94	8 933
	Pforzen	Pforzen	3	1	49,55	4 610
	Roßhaupten	Roßhaupten	2	1	52,30	3 165
	Seeg	Seeg	6	1	131,74	8 133
	Unterthingau	Unterthingau, Markt	3	1	84,59	4 503
	Westendorf	Westendorf	5	1	85,68	6 786
	Stötten am Auerberg	Stötten am Auerberg	2	1	53,68	2 472
	zusammen	35	10	889,76	67 655
09 7 78	Unterallgäu	Mindelheim, Stadt	53	11	1 230,35	130 966
	darunter:					
	Verwaltungsgemeinschaften					
	Babenhausen	Babenhausen, Markt	6	1	134,74	11 036
	Boos	Boos	5	1	65,90	6 590
	Dirlwang	Dirlwang, Markt	4	1	77,74	5 634
	Erkheim	Erkheim, Markt	4	1	98,48	7 871
	Grönenbach	Grönenbach, Markt	3	1	74,08	8 243
	Illerwinkel	Legau, Markt	3	1	64,66	5 752
	Kirchheim i. Schw.	Kirchheim i. Schw., Markt	2	1	71,45	4 480
	Memmingerberg	Memmingerberg	6	1	51,65	9 637
	Ottobeuren	Ottobeuren, Markt	3	1	91,12	9 820
	Pfaffenhausen	Pfaffenhausen, Markt	4	1	107,19	7 221
	Türkheim	Türkheim, Markt	4	1	73,36	10 040
	zusammen	44	11	910,37	86 324
09 7 79	Donau-Ries	Donauwörth, Stadt	45	6	1 274,91	128 272
	darunter:					
	Verwaltungsgemeinschaften					
	Monheim	Monheim, Stadt	5	1	138,28	8 694
	Oettingen i. Bay.	Oettingen i. Bay., Stadt	6	1	117,87	11 358
	Rain	Rain, Stadt	5	1	139,03	12 493
	Ries	Nördlingen, Stadt	9	1	181,08	10 730
	Wallerstein	Wallerstein, Markt	3	1	47,21	5 806
	Wemding	Wemding, Stadt	5	1	125,30	10 515
	zusammen	33	6	748,77	59 596
09 7 80	Oberallgäu	Sonthofen, Stadt	29	2	1 527,46	145 048
	darunter:					
	Verwaltungsgemeinschaften					
	Hörnergruppe	Fischen i. Allgäu	5	1	119,78	6 823
	Weitnau	Weitnau, Markt	2	1	100,18	6 426
	zusammen	7	2	219,96	13 249
09	Bayern	2 056	325	67 501,07	12 043 869
	darunter:					
	Verwaltungsgemeinschaften	1 021	325	23 051,53	2 016 764
12	Brandenburg					
12 0 60	Barnim	Eberswalde, Stadt	73	10	1 494,28	154 698
	darunter:					
	Ämter					
	Ahrensfelde/Blumberg	Ahrensfelde	5	1	57,75	6 697
	Barnim-Nord	Finowfurt	4	1	63,63	6 635
	Biesenthal-Barnim	Biesenthal, Stadt	8	1	178,89	7 570
	Britz-Chorin	Britz	10	1	172,24	6 022
	Groß Schönebeck (Schorfheide)	Groß Schönebeck (Schorfheide)	5	1	227,80	4 882
	Joachimsthal (Schorfheide)	Joachimsthal, Stadt	8	1	209,93	6 147
	Oderberg	Oderberg, Stadt	7	1	118,65	6 458

*) Ämter, Kirchspielsland-, Samt-, Verbandsgemeinden und Verwaltungsgemeinschaften.

1) Einschließlich bewohnte gemeindefreie Gebiete.

2 Gemeinden, Fläche und Bevölkerung in den Gemeindeverbänden am 31.12.1996 *)

Schlüssel- nummer	Kreis Gemeindeverband	Sitz der Verwaltung	Gemein- den 1)	Gem.- verb.	Fläche	Bevölkerung
			Anzahl		km 2	Anzahl
	Panketal	Schönnow	7	1	87,26	19 117
	Wandlitz	Wandlitz	8	1	148,60	14 993
	Werneuchen	Werneuchen, Stadt	9	1	116,33	6 634
	zusammen	71	10	1 381,08	85 155
12 0 61	Dahme-Spreewald	Lübben, Stadt	145	12	2 260,94	147 871
	darunter:					
	Ämter					
	Friedersdorf	Friedersdorf	12	1	152,72	6 553
	Golßener Land	Golßen, Stadt	9	1	148,97	4 745
	Heideblick	Langengrassau	11	1	165,33	4 848
	Lieberose	Lieberose, Stadt	14	1	246,18	4 086
	Luckau	Luckau, Stadt	19	1	222,81	11 414
	Märkische Heide	Groß Leuthen	17	1	210,06	4 977
	Mittenwalde	Mittenwalde, Stadt	8	1	98,47	7 071
	Schenkenländchen	Teupitz, Stadt	10	1	287,26	8 018
	Schönefeld	Schönefeld	8	1	81,57	9 130
	Oberspreewald	Straupitz	11	1	165,77	4 717
	Unteres Dahmeland	Königs Wusterhausen, Stadt	6	1	79,95	11 740
	Unterspreewald	Schönwalde	13	1	213,63	5 422
	zusammen	138	12	2 072,72	82 721
12 0 62	Elbe-Elster	Herzberg, Stadt	136	13	1 889,46	136 286
	darunter:					
	Ämter					
	Doberlug-Kirchhain und Umland	Doberlug-Kirchhain, Stadt	10	1	139,99	10 802
	Elsterland	Schönborn	10	1	113,92	6 432
	Falkenberg/Fläming	Falkenberg/Elster, Stadt	11	1	132,08	11 994
	Herzberg (Elster)	Herzberg/Elster, Stadt	13	1	157,94	12 141
	Kleine Elster (Niederlausitz)	Massen	14	1	180,29	7 081
	Mühlberg/Elbe	Mühlberg/Elbe, Stadt	6	1	88,56	5 586
	Plessa	Plessa	7	1	132,11	8 457
	Röderland	Prösen	6	1	46,06	5 166
	Schlieben	Schlieben, Stadt	16	1	199,98	6 785
	Schönnewalde (Glien)	Schönnewalde, Stadt	11	1	155,11	3 994
	Schradenland	Gröden	4	1	75,49	5 710
	Sonnenwalde	Sonnenwalde, Stadt	13	1	127,51	4 641
	Wahrenbrück	Wahrenbrück, Stadt	12	1	84,62	3 928
	zusammen	133	13	1 633,66	92 717
12 0 63	Havelland	Rathenow, Stadt	94	11	1 706,97	133 823
	darunter:					
	Ämter					
	Brieselang	Brieselang	3	1	43,36	5 987
	Friesack	Friesack, Stadt	11	1	204,00	6 489
	Ketzin	Ketzin, Stadt	5	1	92,78	6 368
	Milow	Milow	8	1	160,40	4 937
	Nauen-Land	Nauen, Stadt	14	1	252,15	7 306
	Nennhausen	Nennhausen	16	1	253,59	4 882
	Premnitz	Premnitz, Stadt	3	1	45,42	11 698
	Rathenow	Rathenow, Stadt	6	1	112,35	30 277
	Rhinow	Rhinow, Stadt	14	1	246,04	5 676
	Schönwalde (Glien)	Schönwalde	5	1	83,31	5 035
	Wustermark	Wustermark	6	1	53,36	4 633
	zusammen	91	11	1 546,76	93 288
12 0 64	Märkisch-Oderland	Seelow, Stadt	133	14	2 127,60	175 033
	darunter:					
	Ämter					
	Altlandsberg	Altlandsberg, Stadt	6	1	106,20	5 877
	Bad Freienwalde-Insel	Bad Freienwalde, Stadt	6	1	109,70	14 652
	Falkenberg-Höhe	Falkenberg/Mark	10	1	173,76	4 922
	Golzow	Golzow	12	1	151,47	6 942
	Hoppegarten	Dahlwitz-Hoppegarten	3	1	31,86	8 021
	Lebus	Lebus, Stadt	10	1	154,25	5 871
	Letschin	Letschin	11	1	148,47	5 725
	Märkische Schweiz	Buckow/Märk. Schweiz, Stadt	11	1	154,18	8 167
	Müncheberg	Müncheberg, Stadt	6	1	152,15	8 083
	Neuhardenberg	Neuhardenberg	9	1	147,51	6 207
	Rüdersdorf	Rüdersdorf	4	1	70,42	16 220
	Seelow-Land	Seelow, Stadt	14	1	208,62	5 952
	Wriezen	Wriezen, Stadt	6	1	72,23	8 236
	Barnim-Oderbruch	Wriezen, Stadt	20	1	300,23	8 111
	zusammen	128	14	1 981,05	112 986

*) Ämter, Kirchspielsland-, Samt-, Verbandsgemeinden und Verwaltungsgemeinschaften.
1) Einschließlich bewohnte gemeindefreie Gebiete.

2 Gemeinden, Fläche und Bevölkerung in den Gemeindeverbänden am 31.12.1996 *)

Schlüsselnummer	Kreis Gemeindeverband	Sitz der Verwaltung	Gemeinden 1)	Gemein- verb.	Fläche	Bevölkerung
			Anzahl		km 2	Anzahl
12 0 65	Oberhavel	Oranienburg, Stadt	93	9	1 794,98	173 666
	darunter:					
	Ämter					
	Fürstenberg	Fürstenberg, Stadt	10	1	241,86	7 875
	Gransee und Gemeinden	Gransee, Stadt	17	1	291,37	10 479
	Kremmen	Kremmen, Stadt	6	1	167,65	6 135
	Liebenwalde	Liebenwalde, Stadt	5	1	130,02	4 447
	Löwenberg	Löwenberg	10	1	202,07	6 984
	Oberkrämer	Eichstätt	7	1	109,05	7 205
	Oranienburg-Land	Lehnitz	11	1	203,96	11 272
	Schildow	Mühlenbeck	6	1	69,46	7 909
	Zehdenick und Gemeinden	Zehdenick, Stadt	14	1	221,57	15 981
	zusammen	86	9	1 636,81	78 287
12 0 66	Oberspreewald-Lausitz	Senftenberg, Stadt	84	9	1 216,53	155 024
	darunter:					
	Ämter					
	Altdöbern	Altdöbern	14	1	174,41	7 772
	Am Senftenberger See	Brieske	5	1	50,89	6 286
	Calau	Calau, Stadt	13	1	186,23	10 594
	Großbräschen	Großbräschen	8	1	112,07	15 112
	Lübbenau	Lübbenau/Spreewald, Stadt	11	1	198,78	21 828
	Ortrand	Ortrand, Stadt	6	1	76,96	7 582
	Ruhland	Ruhland, Stadt	7	1	131,41	8 349
	Schipkau	Schipkau	6	1	66,76	9 416
	Vetschau	Vetschau, Stadt	11	1	110,19	11 188
	zusammen	81	9	1 047,70	98 127
12 0 67	Oder-Spree	Baeskow, Stadt	138	12	2 242,22	193 006
	darunter:					
	Ämter					
	Brieskow-Finkenheerd	Brieskow-Finkenheerd	5	1	93,14	7 555
	Friedland (Niederlausitz)	Friedland, Stadt	16	1	172,95	3 349
	Gliencke/Rietz-Neuendorf	Görzig	13	1	183,20	4 502
	Grünheide (Mark)	Grünheide/Mark	6	1	125,96	6 398
	Neuzelle	Neuzelle	17	1	182,58	6 809
	Odervorland	Briesen	10	1	178,78	5 430
	Scharmützelsee	Bad Saarow-Pieskow	9	1	125,75	7 935
	Schlaubetal	Müllrose, Stadt	12	1	294,64	7 969
	Spreenhagen	Spreenhagen	7	1	172,15	7 124
	Steinhöfel/Heinersdorf	Steinhöfel	11	1	159,84	4 728
	Storkow (Mark)	Storkow, Stadt	14	1	179,96	9 543
	Tauche	Tauche	12	1	119,74	4 338
	zusammen	132	12	1 988,69	75 680
12 0 68	Ostprignitz-Ruppin	Neuruppin, Stadt	127	9	2 510,25	115 637
	darunter:					
	Ämter					
	Fehrbellin	Fehrbellin, Stadt	17	1	265,92	9 649
	Heiligengrabe/Blumenthal	Heiligengrabe	12	1	180,27	4 642
	Kyritz	Kyritz, Stadt	8	1	167,44	11 771
	Lindow (Mark)	Lindow, Stadt	10	1	126,35	5 139
	Neustadt (Dosse)	Neustadt/Dosse, Stadt	11	1	247,01	9 087
	Rheinsberg	Rheinsberg, Stadt	16	1	259,25	8 626
	Temnitz	Walsleben	17	1	249,64	5 720
	Wittstock-Land	Wittstock/Dosse, Stadt	19	1	411,92	7 243
	Wusterhausen	Wusterhausen/Dosse, Stadt	15	1	202,09	7 065
	zusammen	125	9	2 109,89	68 942
12 0 69	Potsdam-Mittelmark	Belzig, Stadt	175	18	2 682,80	184 987
	darunter:					
	Ämter					
	Beelitz	Beelitz, Stadt	12	1	179,87	10 864
	Beetzsee	Butzow	14	1	201,95	7 659
	Belzig	Belzig, Stadt	15	1	234,80	11 656
	Brück	Brück, Stadt	11	1	195,39	9 342
	Emster-Havel	Jeserig	7	1	74,68	5 983
	Fahrland	Neu Fahrland	7	1	75,83	7 314
	Groß Kreutz	Groß Kreutz	6	1	75,45	4 635
	Lehnin	Lehnin	14	1	225,43	10 823
	Michendorf	Michendorf	6	1	68,51	7 848
	Niemegk	Niemegk, Stadt	15	1	225,07	5 402
	Rehbrücke	Bergholz-Rehbrücke	6	1	47,55	6 555
	Schwielowsee	Caputh	3	1	58,15	6 983
	Stahnsdorf	Stahnsdorf	4	1	49,06	9 852
	Trauenbrietzen	Trauenbrietzen, Stadt	10	1	198,57	8 959
	Werder	Werder/Havel, Stadt	7	1	92,06	8 967
	Wiesenburg/Mark	Wiesenburg	14	1	218,19	5 570

*) Ämter, Kirchspielsland-, Samt-, Verbandsgemeinden und Verwaltungsgemeinschaften.

1) Einschließlich bewohnte gemeindefreie Gebiete.

2 Gemeinden, Fläche und Bevölkerung in den Gemeindeverbänden am 31.12.1996 *)

Schlüsselnummer	Kreis Gemeindeverband	Sitz der Verwaltung	Gemeinden 1)	Gemeinverb.	Fläche	Bevölkerung
			Anzahl		km 2	Anzahl
	Wusterwitz	Wusterwitz	5	1	93,21	4 752
	Ziesar	Ziesar, Stadt	15	1	283,79	8 301
	zusammen	171	18	2 597,56	141 465
12 0 70	Prignitz	Perleberg, Stadt	109	9	2 122,89	100 422
	darunter:					
	Ämter					
	Bad Wilsnack/Weisen	Bad Wilsnack, Stadt	9	1	201,32	7 376
	Groß Pankow/Prignitz	Groß Pankow	13	1	214,78	4 785
	Gumtow	Gumtow	16	1	211,66	4 397
	Kärstädt	Kärstädt	13	1	252,18	8 243
	Lenzen-Elbtalaue	Lenzen/Elbe, Stadt	7	1	219,50	5 355
	Meyenburg	Meyenburg, Stadt	6	1	128,31	3 883
	Plattenburg	Kletzke	8	1	200,76	4 600
	Pritzwalk-Land	Pritzwalk, Stadt	17	1	234,48	5 710
	Putlitz/Berge	Putlitz, Stadt	17	1	238,19	6 199
	zusammen	106	9	1 901,18	50 548
12 0 71	Spree-Neiße	Forst, Stadt	103	9	1 661,54	154 856
	darunter:					
	Ämter					
	Burg (Spreewald)	Burg/Spreewald	9	1	125,59	8 810
	Döbern-Land	Döbern, Stadt	14	1	167,27	10 814
	Drebkau/Niederlausitz	Drebkau, Stadt	9	1	142,93	6 382
	Hornow/Simmersdorf	Hornow	15	1	157,61	5 935
	Jänschwalde	Jänschwalde	4	1	81,23	3 104
	Neuhausen/Spree	Neuhausen	18	1	147,78	8 646
	Peitz	Peitz, Stadt	11	1	201,16	11 727
	Schenkendöbern	Schenkendöbern	15	1	213,88	4 262
	Welzow	Welzow, Stadt	4	1	53,11	8 601
	zusammen	99	9	1 290,56	68 281
12 0 72	Teltow-Fläming	Luckenwalde, Stadt	119	11	2 091,91	150 241
	darunter:					
	Ämter					
	Am Mellensee	Sperenberg	8	1	104,41	7 194
	Baruth/Mark	Baruth, Stadt	12	1	233,62	4 766
	Blankenfelde/Mahlow	Blankenfelde	5	1	55,52	15 452
	Dahme (Mark)	Dahme, Stadt	16	1	243,25	7 656
	Jüterbog	Jüterbog, Stadt	8	1	177,84	15 061
	Ludwigsfelde-Land	Ludwigsfelde, Stadt	9	1	124,58	6 487
	Niederer Fläming	Werbig	19	1	220,23	5 318
	Niedergörsdorf	Niedergörsdorf	11	1	177,02	6 032
	Rangsdorf	Rangsdorf	3	1	44,04	8 136
	Trebbin	Trebbin, Stadt	13	1	125,75	8 613
	Zossen	Zossen, Stadt	11	1	160,75	13 895
	zusammen	115	11	1 667,01	98 610
12 0 73	Uckermark	Prenzlau, Stadt	163	12	3 058,18	159 029
	darunter:					
	Ämter					
	Angermünde-Land	Angermünde, Stadt	22	1	295,86	6 585
	Boitzenburg (Uckermark)	Boitzenburg	10	1	216,01	4 947
	Brüssow/Uckermark	Brüssow, Stadt	9	1	180,96	4 736
	Gartz (Oder)	Gartz (Oder), Stadt	20	1	306,06	9 098
	Gerswalde	Gerswalde	11	1	243,31	5 702
	Gramzow	Gramzow	14	1	248,82	6 292
	Lübbenow (Uckermark)	Lübbenow	11	1	166,19	3 840
	Lychen	Lychen, Stadt	4	1	110,52	4 118
	Nordwestuckermark	Schönermark	12	1	222,56	5 125
	Oder-Welse	Passow	19	1	250,29	7 194
	Prenzlau-Land	Prenzlau, Stadt	13	1	166,36	4 969
	Templin-Land	Templin, Stadt	14	1	330,97	4 768
	zusammen	159	12	2 737,91	67 374
12	Brandenburg	1 696	158	29 475,72	2 554 441
	darunter:					
	Ämter	1 635	158	25 592,68	1 214 181

*) Ämter, Kirchspielsland-, Samt-, Verbandsgemeinden und Verwaltungsgemeinschaften.

1) Einschließlich bewohnte gemeindefreie Gebiete.

2 Gemeinden, Fläche und Bevölkerung in den Gemeindeverbänden am 31.12.1996 *)

Schlüsselnummer	Kreis Gemeindeverband	Sitz der Verwaltung	Gemeinden 1)	Gem.-verb.	Fläche	Bevölkerung
			Anzahl		km 2	Anzahl
13		Mecklenburg-Vorpommern				
13 0 51	Bad Doberan	Bad Doberan, Stadt	85	11	1 361,68	105 212
	darunter:					
	Ämter					
	Bad Doberan-Land	Bad Doberan, Stadt	9	1	108,52	8 017
	Carbäk	Broderstorf	7	1	99,00	5 472
	Kröpelin	Kröpelin, Stadt	5	1	82,02	5 766
	Neubukow-Salzhafe	Neubukow, Stadt	13	1	166,85	6 938
	Rostocker Heide	Gelbensande	5	1	88,99	7 503
	Sanitz	Sanitz	5	1	82,38	5 287
	Satow	Satow	6	1	119,44	5 684
	Schwaan	Schwaan, Stadt	8	1	122,04	7 806
	Tessin-Land	Tessin, Stadt	9	1	149,05	3 608
	Warnow-Ost	Kavelstorf	6	1	119,88	5 878
	Warnow-West	Kritzmow	7	1	117,06	11 933
	zusammen	80	11	1 255,23	73 892
13 0 52	Demmin	Demmin, Hansestadt	92	9	1 921,41	98 630
	darunter:					
	Ämter					
	Borrentin	Borrentin	12	1	187,88	5 031
	Dargun	Dargun, Stadt	5	1	117,10	5 880
	Demmin-Land	Demmin, Hansestadt	13	1	183,31	4 705
	Kastorfer See	Tützpatz	11	1	168,67	5 195
	Malchin-Land	Gielow	7	1	217,05	5 441
	Peenetal	Loitz, Stadt	5	1	125,39	3 071
	Stavenhagen-Land	Stavenhagen, Reuterstadt, Stadt	13	1	264,98	7 483
	Tollensetal	Burów	10	1	190,50	6 167
	Tutow	Tutow	9	1	151,10	6 422
	zusammen	85	9	1 605,98	49 395
13 0 53	Güstrow	Güstrow, Stadt	99	9	2 057,74	116 001
	darunter:					
	Ämter					
	Bützow-Land	Bützow, Stadt	16	1	213,46	6 786
	Gnoien	Gnoien, Stadt	10	1	244,36	7 673
	Güstrow-Land	Güstrow, Stadt	15	1	276,44	8 647
	Jördenstorf	Jördenstorf	11	1	186,03	6 138
	Krakow am See	Krakow am See, Stadt	7	1	218,72	6 262
	Laage-Land	Laage, Stadt	10	1	201,24	5 406
	Lalendorf	Lalendorf	5	1	139,30	4 599
	Steintanz-Warnowtal	Tarnow	12	1	191,57	5 639
	Teterow-Land	Teterow, Stadt	9	1	197,69	5 083
	zusammen	95	9	1 868,81	56 233
13 0 54	Ludwigslust	Ludwigslust, Stadt	123	13	2 516,56	128 072
	darunter:					
	Ämter					
	Boizenburg-Land	Boizenburg/Elbe, Stadt	10	1	213,33	6 336
	Dömitz	Dömitz, Stadt	7	1	137,60	5 433
	Grabow-Land	Grabow, Stadt	15	1	279,24	6 766
	Hagenow-Land	Hagenow, Stadt	20	1	335,42	9 227
	Lübtheen	Lübtheen, Stadt	4	1	119,69	5 275
	Ludwigslust-Land	Ludwigslust, Stadt	11	1	206,50	6 307
	Malliß	Malliß	7	1	153,87	5 939
	Neustadt-Glewe	Neustadt-Glewe, Stadt	3	1	127,69	8 663
	Rastow	Rastow	4	1	96,69	3 439
	Stralendorf	Stralendorf	9	1	121,60	7 752
	Vellahn	Vellahn	9	1	150,94	4 453
	Wittenburg-Land	Wittenburg, Stadt	11	1	148,02	4 370
	Zarrentin	Zarrentin, Stadt	8	1	168,73	5 534
	zusammen	118	13	2 259,32	79 494
13 0 55	Mecklenburg-Strelitz	Neustrelitz, Stadt	81	9	2 089,22	87 484
	darunter:					
	Ämter					
	Burg Stargard-Land	Burg Stargard, Stadt	10	1	163,99	5 801
	Feldberger Seenlandschaft	Feldberg, Stadt	5	1	199,57	5 163
	Friedland-Land	Friedland, Stadt	11	1	222,56	4 425
	Groß Miltzow	Schönbeck	9	1	148,40	3 794
	Mirow	Mirow, Stadt	3	1	156,30	4 997
	Neustrelitz-Land	Neustrelitz, Stadt	14	1	446,29	8 254
	Neverin	Neverin	13	1	222,28	8 817
	Wesenberg	Wesenberg, Stadt	4	1	154,93	4 288
	Woldegk	Woldegk, Stadt	9	1	141,72	5 302
	zusammen	78	9	1 856,04	50 841

*) Ämter, Kirchspielsland-, Samt-, Verbandsgemeinden und Verwaltungsgemeinschaften.

1) Einschließlich bewohnte gemeindefreie Gebiete.

2 Gemeinden, Fläche und Bevölkerung in den Gemeindeverbänden am 31.12.1996 *)

Schlüssel- nummer	Kreis Gemeindeverband	Sitz der Verwaltung	Gemein- den 1)	Gem.- verb.	Fläche	Bevölkerung
			Anzahl		km 2	Anzahl
13 0 56	Müritz	Waren (Müritz), Stadt	75	7	1 713,71	70 458
	darunter:					
	Ämter					
	Malchow-Land	Malchow, Stadt	13	1	224,83	4 263
	Möllenhagen	Möllenhagen	7	1	138,90	4 473
	Moltzow	Moltzow	9	1	256,63	4 877
	Penzlin	Penzlin, Stadt	6	1	73,77	3 791
	Rachlin	Rachlin	7	1	215,32	4 947
	Röbel-Land	Röbel/Müritz, Stadt	18	1	324,92	6 199
	Waren-Land	Waren (Müritz), Stadt	12	1	246,14	5 839
	zusammen	72	7	1 480,51	34 389
13 0 57	Nordvorpommern	Grimmen, Stadt	95	13	2 167,67	119 295
	darunter:					
	Ämter					
	Ahrenshagen	Ahrenshagen	5	1	148,76	5 214
	Altenpleen	Altenpleen	6	1	120,92	5 617
	Bad Sülze	Bad Sülze, Stadt	10	1	186,23	5 915
	Barth-Land	Barth, Stadt	11	1	166,84	6 513
	Darß/Fischland	Born a. Darß	6	1	119,79	7 680
	Franzburg-Richtenberg	Franzburg, Stadt	8	1	194,65	7 814
	Kronskamp	Wittenhagen	5	1	115,03	4 669
	Marlow	Marlow, Stadt	7	1	120,29	5 077
	Miltzow	Miltzow	7	1	159,27	5 999
	Niepars	Niepars	9	1	181,05	8 497
	Süderholz	Poggendorf	7	1	148,96	4 495
	Trebeltal	Glewitz	6	1	178,70	4 191
	Tribsees	Tribsees, Stadt	4	1	84,42	4 098
	zusammen	91	13	1 924,91	75 779
13 0 58	Nordwestmecklenburg	Grevesmühlen, Stadt	111	14	2 075,03	116 489
	darunter:					
	Ämter					
	Bad Kleinen	Bad Kleinen	5	1	99,14	7 207
	Dorf Mecklenburg	Dorf Mecklenburg	5	1	79,89	6 163
	Gadebusch-Land	Gadebusch, Stadt	8	1	169,38	4 998
	Gägelow	Gägelow	5	1	95,06	5 188
	Grevesmühlen-Land	Grevesmühlen, Stadt	11	1	171,46	6 037
	Klützer Winkel	Klütz, Stadt	6	1	117,23	6 143
	Lübstorf/Alt Meteln	Lübstorf	7	1	111,05	5 353
	Lützw	Lützw	10	1	164,84	8 117
	Neuburg	Neuburg-Steinhausen	7	1	135,50	6 172
	Neukloster	Neukloster, Stadt	8	1	155,98	7 812
	Ostseestrand	Dassow, Stadt	5	1	136,18	6 757
	Rehna	Rehna, Stadt	17	1	224,86	9 392
	Schönberg-Land	Schönberg, Stadt	8	1	133,87	4 852
	Warin	Warin, Stadt	4	1	88,54	5 120
	zusammen	106	14	1 882,98	89 311
13 0 59	Ostvorpommern	Anklam, Stadt	110	14	1 940,10	115 457
	darunter:					
	Ämter					
	Ahlbeck bis Stettiner Haff	Ahlbeck	6	1	71,81	6 436
	Am Schmollensee	Bansin	5	1	60,72	4 106
	An der Peenemündung	Karlshagen	4	1	51,04	5 440
	Ducherow	Ducherow	11	1	235,89	5 608
	Gützkow	Gützkow, Stadt	7	1	89,68	5 092
	Insel Usedom-Mitte	Koserow	4	1	28,90	4 376
	Krien	Krien	11	1	168,42	4 299
	Landhagen	Greifswald, Hansestadt	11	1	200,59	7 855
	Lubmin	Lubmin	9	1	170,14	7 825
	Spantekow	Spantekow	11	1	184,24	4 526
	Usedom-Süd	Usedom, Stadt	4	1	93,63	3 253
	Wolgast-Land	Wolgast, Stadt	8	1	138,15	5 279
	Ziethen	Ziethen	9	1	235,75	6 331
	Züssow	Züssow	6	1	126,32	5 733
	zusammen	106	14	1 855,28	76 159
13 0 60	Parchim	Parchim, Stadt	92	11	2 232,70	108 344
	darunter:					
	Ämter					
	Banzkow	Banzkow	4	1	95,68	6 964
	Brüel	Brüel, Stadt	7	1	164,90	6 068
	Crivitz	Crivitz, Stadt	10	1	226,21	10 020
	Eldetal	Domsühl	9	1	174,56	5 202
	Marnitz	Marnitz	4	1	148,88	3 508
	Mildenitz	Goldberg, Stadt	7	1	217,92	5 426
	Ostufer Schweriner See	Leezen, OT Rampe	9	1	135,92	7 065

*) Ämter, Kirchspielsland-, Samt-, Verbandsgemeinden und Verwaltungsgemeinschaften.
1) Einschließlich bewohnte gemeindefreie Gebiete.

2 Gemeinden, Fläche und Bevölkerung in den Gemeindeverbänden am 31.12.1996 *)

Schlüsselnummer	Kreis Gemeindeverband	Sitz der Verwaltung	Gemeinden 1)	Gem.-verb.	Fläche	Bevölkerung
			Anzahl		km 2	Anzahl
	Parchim-Land	Parchim, Stadt	9	1	199,52	5 580
	Plau-Land	Plau am See, Stadt	7	1	156,73	3 924
	Sternberg-Land	Sternberg, Stadt	8	1	191,65	5 205
	Ture	Lübz, Stadt	13	1	243,40	6 005
	zusammen	87	11	1 955,37	64 967
13 0 61	Rügen	Bergen auf Rügen, Stadt	45	7	973,87	78 331
	darunter:					
	Ämter					
	Bergen-Land	Bergen auf Rügen, Stadt	9	1	153,04	4 225
	Garz	Garz/Rügen, Stadt	6	1	134,03	4 672
	Gingst	Gingst	6	1	162,80	4 628
	Jasmund	Sagard	3	1	63,77	5 073
	Mönchgut-Granitz	Baabe	7	1	57,56	6 404
	Südwest-Rügen	Samtens	4	1	106,92	5 330
	Wittow	Altenkirchen	5	1	97,17	6 726
	zusammen	40	7	775,29	37 058
13 0 62	Uecker-Randow	Pasewalk, Stadt	65	5	1 593,74	88 830
	darunter:					
	Ämter					
	Ferdinandshof	Ferdinandshof	7	1	195,03	6 958
	Löcknitz	Löcknitz	13	1	269,49	8 685
	Penkun	Penkun, Stadt	9	1	158,84	3 839
	Uecker-Randow-Tal	Rollwitz	19	1	289,76	9 689
	Ueckermünde-Land	Ueckermünde, Stadt	12	1	229,44	6 882
	zusammen	60	5	1 142,56	36 053
13	Mecklenburg-Vorpommern	1 079	122	23 170,24	1 817 196
	darunter:					
	Ämter	1 018	122	19 862,28	723 571
14	Sachsen					
14 1 71	Annaberg	Annaberg-Buchholz, Stadt	31	4	438,17	91 470
	darunter:					
	Verwaltungsgemeinschaften					
	Jöhstadt	Jöhstadt, Stadt	2	1	49,69	3 659
	Bärenstein	Bärenstein	2	1	23,83	5 213
	Herold, Jahnsbach, Thum	Thum, Stadt	3	1	18,89	6 206
	Oberes Zschopautal	Wiesenbad, Thermalbad	4	1	26,11	3 958
	zusammen	11	4	118,52	19 036
14 1 73	Chemnitzer Land	Glauchau, Stadt	25	6	368,46	154 046
	darunter:					
	Verwaltungsgemeinschaften					
	Grüna-Mittelbach	Grüna	2	1	20,75	7 994
	Limbach-Oberfrohna	Limbach-Oberfrohna, Stadt	3	1	25,90	23 793
	Rund um den Auersberg	Lichtenstein/Sa., Stadt	3	1	57,16	20 800
	Waldenburg	Waldenburg, Stadt	3	1	42,37	6 633
	Hohenstein-Ernstthal-Wüstenbrand	Hohenstein-Ernstthal, Stadt	2	1	12,78	17 390
	Meerane	Meerane, Stadt	0	1	0,00	0
	zusammen	13	6	158,96	76 610
14 1 77	Freiberg	Freiberg, Stadt	35	3	913,37	156 190
	darunter:					
	Verwaltungsverband					
	Eppendorf	Eppendorf	2	1	33,69	5 149
	Oederan	Oederan, Stadt	3	1	55,85	8 846
	Augustusburger Land	Augustusburg, Stadt	4	1	57,60	9 248
	zusammen	9	3	147,14	23 243
14 1 78	Vogtlandkreis	Plauen, Stadt	70	8	1 343,86	215 445
	darunter:					
	Verwaltungsverband					
	Falkenstein	Falkenstein/Vogtl., Stadt	4	1	44,04	11 321
	Kürbitz-Weischlitz	Weischlitz	2	1	25,14	3 299
	Markneukirchen	Markneukirchen, Stadt	2	1	56,27	9 103
	Netzschkau-Limbach	Netzschkau, Stadt	2	1	22,02	5 916
	Reichenbach-Neumark	Reichenbach/Vogtl., Stadt	2	1	40,54	27 650
	Treuen	Treuen, Stadt	2	1	33,84	8 512

*) Ämter, Kirchspielsland-, Samt-, Verbandsgemeinden und Verwaltungsgemeinschaften.

1) Einschließlich bewohnte gemeindefreie Gebiete.

2 Gemeinden, Fläche und Bevölkerung in den Gemeindeverbänden am 31.12.1996 *)

Schlüssel- nummer	Kreis Gemeindeverband	Sitz der Verwaltung	Gemein- den 1)	Gem.- verb.	Fläche	Bevölkerung
			Anzahl		km 2	Anzahl
	Waldgebiet Vogtland Rosenbach	Morgenröthe-Rautenkranz	3	1	56,08	4 485
		Mehltheuer	6	1	61,05	4 850
	zusammen	23	8	338,98	75 136
14 1 81	Mittlerer Erzgebirgskreis	Marienberg, Stadt	41	6	608,58	99 172
	darunter:					
	Verwaltungsverband					
	Lengefeld	Lengefeld, Stadt	4	1	47,52	5 106
	Marienberg	Marienberg, Stadt	2	1	85,48	12 810
	Zöblitz	Zöblitz, Stadt	2	1	22,14	3 438
	Grüner Grund	Scharfenstein	5	1	38,65	6 578
	Wildenstein	Grünhainichen	3	1	29,76	3 731
	Wolkenstein	Wolkenstein, Stadt	6	1	33,09	4 889
	zusammen	22	6	256,64	36 552
14 1 82	Mittweida	Mittweida, Stadt	41	5	785,45	144 685
	darunter:					
	Verwaltungsgemeinschaften					
	Frankenberg	Frankenberg, Stadt	2	1	65,42	17 937
	Geringswalde	Geringswalde, Stadt	4	1	29,93	5 655
	Mittweida	Mittweida, Stadt	2	1	41,25	17 745
	Penig	Penig, Stadt	4	1	30,57	8 970
	Hainichen	Hainichen, Stadt	2	1	51,58	10 618
	zusammen	14	5	218,75	60 925
14 1 88	Stollberg	Stollberg/ Erzgebirge, Stadt	26	5	286,10	99 822
	darunter:					
	Verwaltungsgemeinschaften					
	Burkhardtsdorf-Kemtau-Meinersdorf	Burkhardtsdorf	3	1	21,19	6 694
	Lugau-Erlbach/Kirchberg-Ursprung	Lugau/Erzgeb., Stadt	3	1	22,17	10 405
	Neuwürschnitz-Niederwürschnitz	Niederwürschnitz	2	1	12,63	6 346
	Stollberg-Brünlos-Beutha	Stollberg/Erzgeb., Stadt	3	1	46,19	15 688
	Zwönitz-Dorfchemnitz	Zwönitz, Stadt	2	1	42,86	10 686
	zusammen	13	5	145,04	49 799
14 1 91	Aue-Schwarzenberg	Aue, Stadt	31	7	528,24	148 105
	darunter:					
	Verwaltungsgemeinschaften					
	Breitenbrunn	Breitenbrunn/Erzgeb.	3	1	51,51	5 850
	Lößnitz-Affalter	Lößnitz, Stadt	2	1	30,53	12 302
	Raschau-Markersbach-Pöhl	Raschau	3	1	51,31	8 290
	Schwarzenberg	Schwarzenberg/Erzgeb., Stadt	2	1	30,06	20 173
	Schönheide	Schönheide	2	1	52,27	7 196
	Stützengrün-Hundshübel	Stützengrün	2	1	28,37	4 101
	Zschorlau-Alberndorf	Zschorlau	2	1	22,00	5 942
	zusammen	16	7	266,05	63 854
14 1 93	Zwickauer Land	Werdau, Stadt	42	4	540,11	144 115
	darunter:					
	Verwaltungsverband					
	Kirchberg	Kirchberg, Stadt	4	1	32,68	10 819
	Reinsdorf	Reinsdorf	3	1	21,17	8 626
	Mosel	Mosel	6	1	40,25	5 430
	Mülsengrund	Mülsen St. Michel	7	1	48,80	13 090
	zusammen	20	4	142,90	37 965
14 2 80	Meißen-Radebeul	Meißen, Stadt	29	2	698,93	165 530
	darunter:					
	Verwaltungsgemeinschaften					
	Triebischtal	Miltitz	2	1	40,08	4 159
	Linkselbische Täler	Klipphausen	3	1	62,11	5 595
	zusammen	5	2	102,19	9 754
14 2 84	Niederschles. Oberlausitzkreis	Niesky, Stadt	39	8	1 357,23	113 551
	darunter:					
	Verwaltungsgemeinschaften					
	Boxberg	Boxberg	2	1	141,85	4 833
	Reichenbach	Reichenbach/O.L., Stadt	4	1	117,42	9 302
	Rothenburg	Rothenburg/O.L., Stadt	5	1	121,89	8 074
	Schleife	Schleife	5	1	88,37	5 286

*) Ämter, Kirchspielsland-, Samt-, Verbandsgemeinden und Verwaltungsgemeinschaften.
1) Einschließlich bewohnte gemeindefreie Gebiete.

2 Gemeinden, Fläche und Bevölkerung in den Gemeindeverbänden am 31.12.1996 *)

Schlüsselnummer	Kreis Gemeindeverband	Sitz der Verwaltung	Gemeinden 1)	Gem.-verb.	Fläche	Bevölkerung
			Anzahl		km 2	Anzahl
	Bad Muskau	Bad Muskau, Stadt	3	1	30,00	5 743
	Diehnsa	Diehnsa	3	1	140,26	7 733
	Heidedörfen	Klitten	4	1	125,00	4 669
	Weißer Schöps/Neiße	Kodersdorf	4	1	149,90	9 231
	zusammen	30	8	914,69	54 871
14 2 85	Riesa-Großenhain	Großenhain, Stadt	34	2	820,50	127 267
	darunter:					
	Verwaltungsverband					
	Ebersbach	Ebersbach	4	1	84,18	4 854
	Schönfeld	Schönfeld	4	1	84,81	3 626
	zusammen	8	2	168,99	8 480
14 2 86	Löbau-Zittau	Zittau, Stadt	47	10	698,50	162 158
	darunter:					
	Verwaltungsgemeinschaften					
	Eibau, Neueibau, Walddorf	Eibau	3	1	17,36	5 320
	Großschönau/Waltersdorf	Großschönau	2	1	23,86	7 619
	Neusalza-Spremberg	Neusalza-Spremberg, Stadt	4	1	42,61	6 950
	Olbersdorf	Olbersdorf	3	1	42,22	11 745
	Oppach/Beiersdorf	Oppach	2	1	14,46	4 613
	Leutersdorf/Spitzkunnersdorf	Leutersdorf	2	1	17,02	4 417
	Bernstadt/Schönau-Berzdorf	Bernstadt a. d. Eigen, Stadt	2	1	79,73	6 584
	Löbau	Löbau, Stadt	4	1	66,62	21 376
	Niederland	Hirschfelde	4	1	41,31	5 453
	Oberkunnersdorf	Oberkunnersdorf	4	1	29,79	4 204
	zusammen	30	10	374,98	78 281
14 2 87	Sächsische Schweiz	Pirna, Stadt	40	3	929,04	160 559
	darunter:					
	Verwaltungsgemeinschaften					
	Sebnitz/Hinterhermsdorf	Sebnitz, Stadt	2	1	43,92	10 574
	Dürrröhrsdorf-Dittersbach	Dürrröhrsdorf-Dittersbach	2	1	43,50	5 237
	Berggießhübel-Land	Berggießhübel, Kurort, Stadt	5	1	62,99	5 651
	zusammen	9	3	150,41	21 462
14 2 90	Weißeritzkreis	Dippoldiswalde, Stadt	30	2	732,00	117 597
	darunter:					
	Verwaltungsverband					
	An der Talsperre Klingenberg	Klingenberg	3	1	28,30	4 318
	Landberg	Grumbach	4	1	49,30	8 078
	zusammen	7	2	77,60	12 396
14 2 92	Kamenz	Kamenz, Stadt	57	9	1 386,82	163 201
	darunter:					
	Verwaltungsgemeinschaften					
	Bernsdorf	Bernsdorf, Stadt	4	1	59,65	8 294
	Königsbrück	Königsbrück, Stadt	3	1	140,03	7 076
	Pulsnitz	Pulsnitz, Stadt	2	1	31,67	7 812
	Wittichenau	Wittichenau, Stadt	2	1	67,69	6 389
	Kamenz	Kamenz, Stadt	4	1	47,91	18 609
	Lauta	Lauta, Stadt	2	1	30,32	8 398
	Brettnig-Hauswalde-Ohorn	Brettnig-Hauswalde	2	1	26,23	5 695
	Hügelland/Westlausitz	Gersdorf-Möhrsdorf	4	1	47,49	6 446
	Am Klosterwasser	Panschwitz-Kuckau	5	1	102,81	8 135
	zusammen	28	9	553,80	76 854
14 3 74	Delitzsch	Delitzsch, Stadt	31	4	778,85	98 062
	darunter:					
	Verwaltungsgemeinschaften					
	Bad Düben	Bad Düben, Stadt	3	1	45,45	9 301
	Laußig	Laußig	3	1	100,09	4 997
	Krostitz	Krostitz	2	1	36,24	3 394
	Eilenburg-West	Eilenburg, Stadt	7	1	136,74	6 929
	zusammen	15	4	318,52	24 621

*) Ämter, Kirchspielsland-, Samt-, Verbandsgemeinden und Verwaltungsgemeinschaften.
1) Einschließlich bewohnte gemeindefreie Gebiete.

2 Gemeinden, Fläche und Bevölkerung in den Gemeindeverbänden am 31.12.1996 *)

Schlüssel- nummer	Kreis Gemeindeverband	Sitz der Verwaltung	Gemein- den 1)	Gem.- verb.	Fläche	Bevölkerung
			Anzahl		km 2	Anzahl
14 3 75	Döbeln	Döbeln, Stadt	18	3	423,96	80 927
	darunter:					
	Verwaltungsgemeinschaften					
	Hartha-Gersdorf	Hartha, Stadt	2	1	54,30	9 652
	Ostrau	Ostrau	4	1	52,60	4 798
	Roßwein	Roßwein, Stadt	2	1	43,87	9 556
	zusammen	8	3	150,77	24 006
14 3 79	Leipziger Land	Leipzig, Stadt	55	8	979,96	241 662
	darunter:					
	Verwaltungsgemeinschaften					
	Engelsdorf-Mölkau	Engelsdorf	2	1	26,21	14 681
	Frohburg	Frohburg, Stadt	6	1	60,74	8 120
	Kohrener Land	Kohren-Sahlis, Stadt	2	1	36,67	3 299
	Rötha	Rötha, Stadt	3	1	46,02	6 806
	Borsdorf-Panitzsch	Borsdorf	2	1	15,56	6 806
	Lindenthal	Lindenthal	2	1	19,37	4 906
	Regis-Breitungen	Regis-Breitungen, Stadt	5	1	39,85	8 226
	Pegau	Pegau, Stadt	2	1	33,24	6 464
	zusammen	24	8	277,66	59 307
14 3 83	Muldentalkreis	Grimma, Stadt	30	2	876,99	125 147
	darunter:					
	Verwaltungsverband					
	Naunhof	Naunhof, Stadt	2	1	39,47	7 765
	Oberes Lossatal	Falkenhain	5	1	73,25	4 276
	zusammen	7	2	112,72	12 041
14 3 89	Torgau-Oschatz	Torgau, Stadt	35	5	1 167,48	104 897
	darunter:					
	Verwaltungsgemeinschaften					
	Beilrode-Arzberg	Arzberg	4	1	150,90	8 009
	Belgern	Belgern, Stadt	3	1	83,69	5 586
	Schildau	Schildau, Gneisenaustadt, Stadt	2	1	103,95	5 448
	Torgau	Torgau, Stadt	2	1	54,26	21 512
	Mockrehna	Mockrehna	6	1	115,17	5 897
	zusammen	17	5	507,97	46 452
14	Sachsen	831	106	18 412,71	4 545 702
	darunter:					
	Verwaltungsgemeinschaften	329	106	5 503,28	871 645
	Verwaltungsverband				
15	Sachsen-Anhalt				
15 1 51	Anhalt-Zerbst	Zerbst, Stadt	69	7	1 225,35	79 440
	darunter:					
	Verwaltungsgemeinschaften					
	Coswig/Anhalt	Coswig (Anhalt), Stadt	11	1	192,17	13 640
	Loburg	Loburg, Stadt	7	1	212,38	6 597
	Oranienbaum	Oranienbaum, Stadt	5	1	49,24	5 194
	Rossetal	Roßlau (Elbe), Stadt	12	1	179,35	5 396
	Vorfläming	Lindau, Stadt	11	1	224,12	5 786
	Wörlitzer Winkel	Wörlitz, Stadt	5	1	65,92	4 946
	Zerbster Land	Zerbst, Stadt	16	1	231,77	6 588
	zusammen	67	7	1 154,95	48 147
15 1 53	Bernburg	Bernburg (Saale), Stadt	32	6	413,88	72 679
	darunter:					
	Verwaltungsgemeinschaften					
	Alsleben	Alsleben (Saale), Stadt	6	1	101,35	8 412
	Bernburg	Bernburg (Saale), Stadt	3	1	62,95	36 781
	Bernburg-Land	Preußlitz	10	1	77,86	7 383
	Könnern	Könnern, Stadt	5	1	53,42	5 686
	Nienburg/Saale	Nienburg (Saale), Stadt	6	1	79,11	8 482
	Wipperaue	Güsten, Stadt	2	1	39,19	5 935
	zusammen	32	6	413,88	72 679

*) Ämter, Kirchspielsland-, Samt-, Verbandsgemeinden und Verwaltungsgemeinschaften.
1) Einschließlich bewohnte gemeindefreie Gebiete.

2 Gemeinden, Fläche und Bevölkerung in den Gemeindeverbänden am 31.12.1996 *)

Schlüsselnummer	Kreis Gemeindeverband	Sitz der Verwaltung	Gemeinden 1)	Gem.-verb.	Fläche	Bevölkerung
			Anzahl		km 2	Anzahl
15 1 54	Bitterfeld	Bitterfeld, Stadt	45	8	504,58	116 822
	darunter:					
	Verwaltungsgemeinschaften					
	Am Strengbach	Brehna, Stadt	4	1	57,61	6 803
	Jeßnitz-Bobbau	Jeßnitz, Stadt	2	1	22,19	5 381
	Muldestausee	Friedersdorf	4	1	42,46	7 108
	Raguhn	Raguhn, Stadt	7	1	82,81	6 863
	Sandersdorf	Sandersdorf	5	1	24,09	10 769
	Schmerzbech	Schleitz	8	1	94,27	6 092
	Zörbig	Zörbig, Stadt	10	1	106,88	9 880
	Wolfen	Wolfen, Stadt	2	1	24,38	40 053
	zusammen	42	8	454,69	92 949
15 1 59	Köthen	Köthen (Anh.), Stadt	47	6	480,35	72 636
	darunter:					
	Verwaltungsgemeinschaften					
	Fuhneau	Gröbzig, Stadt	5	1	40,89	5 495
	Gölzau-Görzig-Radegast	Weißandt-Gölzau	13	1	84,44	8 635
	Köthen/Arenschorf/Baasdorf	Köthen (Anh.), Stadt	3	1	56,71	32 427
	Oberes Ziehetal	Quellendorf	8	1	78,38	3 879
	Osternienburg	Osternienburg	9	1	93,13	7 414
	Ziehetal	Trinum	8	1	66,91	4 492
	zusammen	46	6	420,46	62 342
15 1 71	Wittenberg	Wittenberg, Lutherstadt	77	13	1 507,92	138 530
	darunter:					
	Verwaltungsgemeinschaften					
	Annaburg	Annaburg, Stadt	4	1	130,07	4 907
	Bergwitzsee	Bergwitz	6	1	102,67	5 340
	Elbe-Heiderand-Gemeinden	Bad Schmiedeberg, Stadt	9	1	175,89	11 299
	Elster-Seyda-Klößen	Elster (Elbe)	12	1	130,01	6 611
	Heideck-Prettin	Prettin, Stadt	5	1	80,23	3 988
	Holzsdorf	Holzsdorf	9	1	71,55	3 843
	Jessen	Jessen (Elster), Stadt	4	1	209,31	11 905
	Kemberg	Kemberg, Stadt	7	1	116,41	6 721
	Mühlengrund	Zörnigall	5	1	51,10	5 064
	Südfläming	Nudersdorf	5	1	70,07	3 599
	Tor zur Dübener Heide	Gräfenhainichen, Stadt	4	1	121,08	11 414
	Zahna	Zahna, Stadt	4	1	93,95	5 940
	Zschornowitz-Möhlau	Zschornowitz	2	1	37,80	6 241
	zusammen	76	13	1 390,14	86 872
15 2 56	Burgenlandkreis	Naumburg (Saale), Stadt	98	13	1 040,93	148 566
	darunter:					
	Verwaltungsgemeinschaften					
	An der Finne	Eckartsberga, Stadt	6	1	70,50	4 602
	Bad Kösen	Bad Kösen, Stadt	9	1	106,94	9 300
	Dreiländerack	Tröglitz	4	1	43,11	5 754
	Droyßiger-Zeitzer Forst	Droyßig	10	1	106,54	8 665
	Elsteraue	Reuden	6	1	36,78	4 811
	Finne	Bad Bibra, Stadt	8	1	98,64	6 130
	Freyburger Land	Freyburg (Unstrut), Stadt	9	1	87,85	7 870
	Heidegrund	Weickelsdorf	7	1	50,45	4 217
	Laucha an der Unstrut	Laucha an der Unstrut, Stadt	8	1	65,37	5 004
	Maibach-Nödlitztal	Theißen	5	1	35,70	5 315
	Mittlere Unstrut	Nebra, Stadt	6	1	78,50	8 987
	Schnaudertal	Kayna	7	1	73,22	5 311
	Wethautal	Mertendorf	11	1	86,67	6 497
	zusammen	96	13	940,27	82 463
15 2 60	Mansfelder Land	Eisleben, Lutherstadt	72	12	758,66	112 880
	darunter:					
	Verwaltungsgemeinschaften					
	Am Hornburger Sattel	Schmalzerode	7	1	64,46	5 785
	Einetal-Vorharz	Quenstedt	10	1	93,93	5 137
	Eisleben	Eisleben, Lutherstadt	2	1	50,16	23 886
	Gerbstedt	Gerbstedt, Stadt	8	1	75,89	6 533
	Stadt Hettstedt	Hettstedt, Stadt	3	1	36,91	20 542
	Klostermansfeld	Klostermansfeld	4	1	29,78	6 984
	Mansfeld	Mansfeld, Stadt	7	1	65,52	8 580
	Mansfelder Grund-Helbra	Helbra	4	1	32,45	10 876
	Mansfelder Platte	Polleben	9	1	89,03	6 743
	Sandersleben	Sandersleben, Stadt	2	1	27,76	3 575
	Seegebiet Mansfelder Land	Röblingen am See	9	1	83,64	10 379
	Wippra	Wippra, Kurort	7	1	109,13	3 860
	zusammen	72	12	758,66	112 880

*) Ämter, Kirchspielsland-, Samt-, Verbandsgemeinden und Verwaltungsgemeinschaften.

1) Einschließlich bewohnte gemeindefreie Gebiete.

2 Gemeinden, Fläche und Bevölkerung in den Gemeindeverbänden am 31.12.1996 *)

Schlüsselnummer	Kreis Gemeindeverband	Sitz der Verwaltung	Gemein- den 1)	Gem.- verb.	Fläche	Bevölkerung
			Anzahl		km 2	Anzahl
15 2 61	Merseburg-Querfurt	Merseburg (Saale), Stadt	60	10	804,67	139 625
	darunter:					
	Verwaltungsgemeinschaften					
	Bad Dürrenberg	Bad Dürrenberg, Stadt	3	1	30,07	13 455
	Forst Hermannseck	Schöen	6	1	103,20	4 139
	Kötzschau	Zöschen	12	1	87,03	8 534
	Laucha-Schwarzzeiche	Schafstädt, Stadt	6	1	80,34	6 022
	Merseburg	Merseburg (Saale), Stadt	3	1	53,21	42 904
	Oberes Geiselatal	Mücheln (Geiselatal), Stadt	8	1	122,31	12 966
	Saale-Elster-Aue	Schkopau	6	1	49,73	5 913
	Unteres Geiselatal	Braunsbedra, Stadt	4	1	64,22	11 611
	Wein-Weidatal	Nemsdorf-Göhrendorf	4	1	77,70	5 271
	Weitzschker-Weidatal	Schraplau, Stadt	4	1	45,12	4 314
	zusammen	56	10	712,93	115 129
15 2 65	Saalkreis	Halle (Saale), Stadt	57	9	628,26	72 520
	darunter:					
	Verwaltungsgemeinschaften					
	Gütschetal-Petersberg	Wallwitz	11	1	88,14	9 173
	Kabalske-Tal	Gröbers	7	1	77,87	11 500
	Landsberg	Landsberg, Stadt	4	1	49,84	6 147
	Nördlicher Saalkreis	Löbejün, Stadt	4	1	56,84	5 991
	Saalkreis-Ost	Niemberg	7	1	75,84	8 318
	Westliche Saaleaue	Holleben	4	1	39,70	4 267
	Westlicher Saalkreis	Salzmünde	7	1	85,01	9 306
	Wettin	Wettin, Stadt	8	1	80,34	6 743
	Würde-Salza	Teutschenthal	5	1	74,68	11 075
	zusammen	57	9	628,26	72 520
15 2 66	Sangerhausen	Sangerhausen, Stadt	52	8	689,68	71 484
	darunter:					
	Verwaltungsgemeinschaften					
	Allstedt	Allstedt, Stadt	7	1	95,96	6 521
	Helme	Wallhausen	5	1	51,99	4 279
	Kaltenborn	Riestedt	7	1	71,14	5 682
	"Kyffhäuser" Berge-Kelbra-Tilleda	Kelbra (Kyffhäuser), Stadt	3	1	66,21	6 122
	Roßla	Roßla	10	1	115,23	6 513
	Sangerhausen	Sangerhausen, Stadt	3	1	59,37	31 455
	Stolberg/Harz	Stolberg (Harz), Kurort, Stadt	5	1	121,12	5 733
	Südharz	Wettelrode	12	1	108,66	5 179
	zusammen	52	8	689,68	71 484
15 2 68	Weißenfels	Weißenfels, Stadt	38	7	372,52	81 337
	darunter:					
	Verwaltungsgemeinschaften					
	Großkorbetha	Großkorbetha	6	1	46,50	6 813
	Hohenmölsen-Land	Hohenmölsen, Stadt	5	1	63,53	11 312
	Lützen	Lützen, Stadt	7	1	65,84	7 527
	Teucherner Land	Teuchern, Stadt	6	1	53,68	7 256
	Uichteritz	Uichteritz	4	1	34,84	4 041
	Vier Berge	Langendorf	4	1	40,89	5 295
	Wiesengrund	Granschütz	5	1	42,46	4 846
	zusammen	37	7	347,74	47 090
15 3 52	Aschersleben-Staßfurt	Aschersleben, Stadt	43	8	654,71	108 627
	darunter:					
	Verwaltungsgemeinschaften					
	Aschersleben/Land	Aschersleben, Stadt	4	1	79,58	31 498
	Bördeaue	Unseburg	4	1	57,53	5 448
	Bördeblick	Hacklingen, Stadt	5	1	109,08	9 246
	Börde-Hakel	Westeregeln	3	1	38,64	4 139
	Falkenstein/Harz	Ermsleben, Stadt	7	1	102,98	6 509
	Hoym-Nachterstedt	Nachterstedt	6	1	71,84	8 689
	Stadt Staßfurt	Staßfurt, Stadt	5	1	73,15	30 080
	Wippertal	Schackenthal	7	1	76,56	5 501
	zusammen	41	8	609,42	101 110
15 3 55	Bördekreis	Oschersleben (Bode), Stadt	56	10	880,45	81 898
	darunter:					
	Verwaltungsgemeinschaften					
	Allerquelle	Eilsleben	6	1	71,26	5 233
	Bodeaue	Hadmersleben, Stadt	6	1	63,98	4 180
	"Börde" Seehausen/Klein Wanzleben	Seehausen, Stadt	7	1	87,76	7 104
	Gröningen	Gröningen, Stadt	4	1	98,31	6 351
	Hamersleben	Hamersleben	7	1	111,46	6 296

*) Ämter, Kirchspielsland-, Samt-, Verbandsgemeinden und Verwaltungsgemeinschaften.

1) Einschließlich bewohnte gemeindefreie Gebiete.

2 Gemeinden, Fläche und Bevölkerung in den Gemeindeverbänden am 31.12.1996 *)

Schlüsselnummer	Kreis Gemeindeverband	Sitz der Verwaltung	Gemeinden 1)	Gemein- verb.	Fläche	Bevölkerung
			Anzahl		km 2	Anzahl
	Hötensleben Winkel	Hötensleben	2	1	32,67	3 515
	Oschersleben	Oschersleben (Bode), Stadt	5	1	107,31	19 427
	Ost-Lappwald	Sommersdorf	4	1	65,47	5 621
	"Sarretal" Wanzleben	Wanzleben, Stadt	6	1	117,91	11 040
	Sülzetal	Osterweddingen	8	1	111,69	10 295
	zusammen	55	10	867,82	79 062
15 3 57	Halberstadt	Halberstadt, Stadt	38	7	665,32	81 616
	darunter:					
	Verwaltungsgemeinschaften					
	Aue-Fallstein	Deersheim	7	1	118,53	5 963
	Halberstadt	Halberstadt, Stadt	2	1	94,37	43 772
	Harzvorland-Huy	Ströbeck, Schachdorf	5	1	63,07	4 854
	Huy	Dingelstedt am Huy	11	1	167,22	9 739
	Osterwieck	Osterwieck, Stadt	7	1	94,27	7 740
	Schwanebeck	Schwanebeck, Stadt	3	1	48,26	4 012
	Untere Bode	Wegeleben, Stadt	3	1	79,60	5 536
	zusammen	38	7	665,32	81 616
15 3 58	Jerichower Land	Burg, Stadt	74	10	1 336,54	101 543
	darunter:					
	Verwaltungsgemeinschaften					
	Biederitz	Biederitz	8	1	62,99	10 103
	Burg	Burg, Stadt	6	1	150,63	28 871
	Elbe-Parey	Parey	7	1	108,61	8 284
	Fläming-Fiener	Küsel	16	1	312,38	6 708
	Genthin	Genthin, Stadt	2	1	98,93	16 090
	Gommern	Gommern, Stadt	4	1	57,19	7 790
	Jerichow	Jerichow, Stadt	5	1	120,67	3 863
	Mückern	Mückern, Stadt	11	1	190,93	7 321
	Möser	Möser	6	1	80,24	7 251
	Strenne-Nordfiener	Genthin, Stadt	9	1	153,97	5 262
	zusammen	74	10	1 336,54	101 543
15 3 62	Ohrekreis	Haldensleben, Stadt	90	12	1 493,90	113 361
	darunter:					
	Verwaltungsgemeinschaften					
	Beverspring	Erxleben	12	1	157,84	6 690
	Calvörde	Calvörde	10	1	127,43	4 261
	Elbe-Ohre	Zielitz	5	1	64,68	5 656
	Flechtinger Höhenzug	Flechtingen	6	1	112,16	4 898
	Hohe Börde	Irxleben	8	1	89,37	11 646
	Mittelland	Barleben	3	1	29,69	6 928
	Niedere Börde	Groß Ammensleben	8	1	77,75	7 186
	Nördliche Börde	Nordgermersleben	6	1	82,19	5 242
	Oebisfelde	Oebisfelde, Stadt	6	1	152,64	9 657
	Südheide	Colbitz	6	1	196,17	5 892
	Südliche Altmark/Elbe	Angern	7	1	131,14	5 545
	Weferlingen	Weferlingen, Flecken	11	1	103,45	6 699
	zusammen	88	12	1 324,51	80 300
15 3 63	Stendal	Stendal, Stadt	135	14	2 422,99	146 398
	darunter:					
	Verwaltungsgemeinschaften					
	Altmarkische Höhe	Lückstedt	10	1	165,56	4 714
	Arneburg-Krusemark	Arneburg, Stadt	13	1	200,44	6 692
	Bismark	Bismark (Altmark), Stadt	7	1	115,24	5 635
	Elb-Havel-Land	Sandau (Elbe), Stadt	8	1	162,49	5 151
	Havelberg	Havelberg, Stadt	4	1	118,85	7 888
	Kläden	Kläden	13	1	174,24	4 609
	Mittlere Uchte	Goldbeck	10	1	157,46	6 457
	Osterburg	Osterburg (Altmark), Stadt	6	1	141,16	10 675
	Schönhausen	Schönhausen (Elbe)	6	1	228,13	6 120
	Seehausen (Altmark)	Seehausen (Altmark), Stadt	17	1	347,85	11 301
	Stendal	Stendal, Stadt	3	1	75,58	44 191
	Tangerhütte-Land	Tangerhütte, Stadt	17	1	258,88	6 978
	Tangermünde	Tangermünde, Stadt	8	1	84,89	12 139
	Uchtetal	Stendal, Stadt	12	1	161,04	6 657
	zusammen	134	14	2 391,81	139 207
15 3 64	Quedlinburg	Quedlinburg, Stadt	27	6	540,10	82 271
	darunter:					
	Verwaltungsgemeinschaften					
	Ballenstedt	Ballenstedt, Stadt	3	1	65,20	9 274
	Bode-Selke-Aue	Wedderstedt	5	1	76,90	5 632
	Gernrode/Herz	Gernrode, Stadt	5	1	88,00	9 630

*) Ämter, Kirchspielsland-, Samt-, Verbandsgemeinden und Verwaltungsgemeinschaften.

1) Einschließlich bewohnte gemeindefreie Gebiete.

2 Gemeinden, Fläche und Bevölkerung in den Gemeindeverbänden am 31.12.1996 *)

Schlüsselnummer	Kreis Gemeindeverband	Sitz der Verwaltung	Gemeinden 1)	Gem.-verb.	Fläche	Bevölkerung
			Anzahl		km 2	Anzahl
	Stadt Quedlinburg	Quedlinburg, Stadt	2	1	95,52	27 673
	Thale	Thale, Stadt	4	1	50,10	19 204
	Unterharz	Harzgerode, Stadt	8	1	164,38	10 858
	zusammen	27	6	540,10	82 271
15 3 67	Schönebeck	Schönebeck (Elbe), Stadt	28	6	460,48	80 142
	darunter:					
	Verwaltungsgemeinschaften					
	Börde	Biere	3	1	51,94	5 467
	Elbe-Saale-Winkel	Barby (Elbe), Stadt	6	1	75,89	7 551
	EL-SA-TA-L	Groß Rosenburg	5	1	76,87	3 632
	Östliche Börde	Eickendorf	5	1	61,12	5 177
	Schönebeck (Elbe)	Schönebeck (Elbe), Stadt	4	1	85,73	40 457
	Südliche Börde	Förderstedt	4	1	52,36	4 753
	zusammen	27	6	403,81	67 037
15 3 69	Wernigerode	Wernigerode, Stadt	33	7	798,22	97 918
	darunter:					
	Verwaltungsgemeinschaften					
	Blankenburg	Blankenburg (Harz), Stadt	6	1	111,74	23 000
	Bodfeld (Harz)	Elbingerode (Harz), Stadt	3	1	80,76	6 489
	Brocken	Benneckenstein (Harz), Stadt	5	1	124,88	5 272
	Derenburg	Derenburg, Stadt	3	1	58,02	4 715
	Hochharz	Hasselfelde, Stadt	6	1	153,46	5 940
	Ilseburg	Ilseburg (Harz), Stadt	3	1	63,16	10 052
	Nordharz	Veckenstedt	6	1	80,83	6 934
	zusammen	32	7	672,85	62 402
15 3 70	Altmarkkreis Salzwedel	Salzwedel, Hansestadt	125	12	2 292,06	105 541
	darunter:					
	Verwaltungsgemeinschaften					
	Altmark-Mitte	Badel	11	1	181,95	4 962
	Arendsee (Altmark) und Umgebung	Arendsee (Altmark), Luftkurort, Stadt ...	10	1	160,73	5 844
	Beetzendorf	Beetzendorf	15	1	236,35	8 198
	Diesdorf-Dähre	Diesdorf	10	1	223,90	5 835
	Gardelegen Stadt	Gardelegen, Stadt	3	1	106,57	16 037
	Gardelegen-Land	Gardelegen, Stadt	17	1	348,17	7 514
	Jeetze-Ohre-Drömling	Kunrau	10	1	174,08	5 513
	Kalbe (Milde)	Kalbe (Milde), Stadt	9	1	156,78	6 556
	Klötze	Klötze, Stadt	3	1	104,09	7 308
	Mieste	Mieste	10	1	177,46	5 719
	Stadt Salzwedel	Salzwedel, Stadt	3	1	83,04	22 276
	Salzwedel-Land	Salzwedel, Stadt	24	1	338,94	9 779
	zusammen	125	12	2 292,06	105 541
15	Sachsen-Anhalt	1 299	191	20 447,46	2 723 620
	darunter:					
	Verwaltungsgemeinschaften	1 274	191	19 016,00	1 764 644
16	Thüringen					
16 0 61	Eichsfeld	Heilbad Heiligenstadt, Stadt	99	13	939,83	117 015
	darunter:					
	Verwaltungsgemeinschaften					
	Am Lindenberg	Teistungen	9	1	77,68	7 833
	Am Ohmgebirge	Worbis, Stadt	4	1	65,37	7 326
	Dingelstädt	Dingelstädt, Stadt	6	1	64,91	8 634
	Eichsfelder Kessel	Niederorschel	6	1	55,24	6 380
	Eichsfeld-Südharz	Bischofferode	8	1	96,42	7 688
	Eichsfeld-Wipperraue	Breitenworbis	6	1	60,71	8 772
	Geismar	Geismar	4	1	33,45	2 230
	Hanstein-Rusteberg	Hohengandern	14	1	75,89	6 236
	Leinetal	Bodenrode-Westhausen	8	1	88,74	7 544
	Obere Bode	Großbodungen	3	1	29,43	2 973
	Südeichsfeld	Ershausen	10	1	58,90	4 251
	Uder	Uder	13	1	73,18	6 730
	Westerwald-Obereichsfeld	Küllstedt	5	1	62,72	5 890
	zusammen	96	13	842,64	82 487

*) Ämter, Kirchspielsland-, Samt-, Verbandsgemeinden und Verwaltungsgemeinschaften.
1) Einschließlich bewohnte gemeindefreie Gebiete.

2 Gemeinden, Fläche und Bevölkerung in den Gemeindeverbänden am 31.12.1996 *)

Schlüsselnummer	Kreis Gemeindeverband	Sitz der Verwaltung	Gemeinden 1)	Gem.-verb.	Fläche	Bevölkerung
			Anzahl		km 2	Anzahl
16 0 62	Nordhausen	Nordhausen, Stadt	46	4	710,86	101 309
	darunter:					
	Verwaltungsgemeinschaften					
	Goldene Aue	Heringen/Helme, Stadt	7	1	101,04	7 956
	Hainleite	Wolkramshausen	6	1	90,80	6 842
	Helmetal	Großwechungen	9	1	66,99	4 338
	Hohenstein/Südharz	Ilfeld	9	1	127,14	9 738
	zusammen	31	4	385,17	28 874
16 0 63	Wartburgkreis	Bad Salzungen, Stadt Eisenach, Stadt	71	9	1 408,67	193 181
	darunter:					
	Verwaltungsgemeinschaften					
	Barchfeld	Barchfeld	2	1	23,99	5 510
	Behringen	Behringen	5	1	78,71	3 582
	Berka/Werra	Berka/Werra, Stadt	4	1	77,46	7 807
	Dernbach	Dernbach	8	1	99,57	8 149
	Mihla	Mihla	8	1	89,77	6 367
	Oberes Feldatal	Kaltenordheim, Stadt	7	1	50,03	5 202
	Vacha	Vacha, Stadt	4	1	44,41	6 038
	Creuzburg	Creuzburg, Stadt	3	1	71,03	5 220
	Gerstungen	Gerstungen	4	1	75,49	6 609
	zusammen	45	9	610,46	54 484
16 0 64	Unstrut-Hainich-Kreis	Mühlhausen / Thüringen, Stadt	51	5	975,42	122 068
	darunter:					
	Verwaltungsgemeinschaften					
	Bad Tennstedt	Bad Tennstedt, Stadt	13	1	138,46	8 119
	Landgraben-West	Bickenriede	4	1	39,76	2 767
	Hildebrandshausen/Lengenfeld unterm Stein	Lengenfeld unterm Stein	3	1	45,97	4 400
	Unstrut-Hainich	Großengotttern	6	1	93,99	5 766
	Vogtei	Oberdorf	5	1	75,00	6 481
	zusammen	31	5	393,18	27 533
16 0 65	Kyffhäuserkreis	Sondershausen, Stadt	57	4	1 035,08	97 499
	darunter:					
	Verwaltungsgemeinschaften					
	An der Schmücke	Heldrungen, Stadt	8	1	113,67	9 091
	Graußen	Graußen, Stadt	7	1	70,21	7 784
	Kyffhäuser	Bendeleben	9	1	140,39	5 457
	Mittelzentrum Artern	Artern/Unstrut, Stadt	10	1	100,01	7 761
	zusammen	34	4	424,28	30 093
16 0 66	Schmalkalden-Meiningen	Meiningen, Stadt	77	7	1 209,59	146 348
	darunter:					
	Verwaltungsgemeinschaften					
	Dolmar	Schwarza	6	1	90,22	5 785
	Grabfeld	Rentwertshausen	10	1	110,70	6 090
	Haselgrund	Viernau	7	1	61,10	6 788
	Höhe Rhön	Kaltensundheim	8	1	80,35	4 216
	Rennsteig	Brötterode, Stadt	2	1	47,14	5 025
	Salzbrücke	Obermaßfeld	10	1	78,98	5 717
	Wasungen - Amt Sand	Wasungen, Stadt	10	1	119,63	10 128
	zusammen	53	7	588,12	43 749
16 0 67	Gotha	Gotha, Stadt	67	9	935,68	148 868
	darunter:					
	Verwaltungsgemeinschaften					
	Apfelstädt aue	Georgental/Thür. Wald	6	1	54,14	5 858
	Hörsel	Fröttstädt	8	1	59,99	4 917
	Mittlerer Apfelstädtgrund	Güntersleben	7	1	94,00	9 016
	Mittleres Nesselal	Warza	8	1	72,50	6 773
	Nesse aue	Friemar	9	1	80,88	6 006
	Nesselal	Friedrichswerth	6	1	46,05	3 554
	Nesse-Apfelstädt-Gemeinden	Neudietendorf	4	1	39,51	6 026
	Reinhardttsbrunn	Friedrichroda, Stadt	3	1	36,90	8 200
	Fahner Höhe	Tonna	5	1	78,53	7 512
	zusammen	56	9	562,50	57 862

*) Ämter, Kirchspielsland-, Samt-, Verbandsgemeinden und Verwaltungsgemeinschaften.

1) Einschließlich bewohnte gemeindefreie Gebiete.

2 Gemeinden, Fläche und Bevölkerung in den Gemeindeverbänden am 31.12.1996 *)

Schlüsselnummer	Kreis Gemeindeverband	Sitz der Verwaltung	Gemeinden 1)	Gemein- verb.	Fläche	Bevölkerung
			Anzahl		km 2	Anzahl
16 0 68	Sömmerda	Sömmerda, Stadt	55	8	804,11	82 543
	darunter:					
	Verwaltungsgemeinschaften					
	Buttstädt	Buttstädt, Stadt	10	1	104,54	8 140
	Gera-Aue	Gebeses, Stadt	4	1	54,14	5 586
	Kindelbrück	Kindelbrück, Stadt	9	1	97,01	6 832
	Kölleda	Kölleda, Stadt	6	1	127,91	10 012
	Scherkondetal	Vogelsberg	2	1	20,86	1 708
	Schloßvippach	Schloßvippach	3	1	36,59	2 729
	Straußfurt	Straußfurt	8	1	95,44	7 547
	Gramme-Aue	Großrudestedt	7	1	73,89	5 317
	zusammen	49	8	610,38	47 871
16 0 69	Hildburghausen	Hildburghausen, Stadt	46	3	937,24	75 085
	darunter:					
	Verwaltungsgemeinschaften					
	Feldstein	Themar, Stadt	16	1	125,91	6 055
	Gleichberge	Römhild, Stadt	5	1	75,63	5 154
	Heildburger Unterland	Bad Colberg-Heildburg, Stadt	7	1	158,15	5 785
	zusammen	28	3	359,69	16 994
16 0 70	Ilm-Kreis	Arnstadt, Stadt	45	7	843,30	122 890
	darunter:					
	Verwaltungsgemeinschaften					
	Bösleben	Bösleben-Wüllersleben	4	1	60,43	2 344
	Geratal	Geraberg	5	1	42,29	5 425
	Großbreitenbach	Großbreitenbach, Stadt	6	1	54,19	6 100
	Kirchheim	Kirchheim	5	1	59,53	3 209
	Langer Berg	Gehren, Stadt	5	1	75,90	7 988
	Oberes Geratal	Gräfenroda	7	1	105,86	11 053
	Rennsteig	Schmiedefeld am Rennsteig	3	1	48,90	5 244
	zusammen	35	7	447,10	41 363
16 0 71	Weimarer Land	Apolda, Stadt	79	6	796,22	90 414
	darunter:					
	Verwaltungsgemeinschaften					
	Berlstedt	Berlstedt	9	1	65,23	5 352
	Buttelstedt	Buttelstedt, Stadt	8	1	50,93	3 943
	Ilmtal-Weinstraße	Pfiffelbach	10	1	75,57	6 432
	Kranichfeld	Kranichfeld, Stadt	6	1	68,00	6 324
	Mellingen	Mellingen	16	1	85,02	5 377
	Grammetal	Isseroda	11	1	91,80	6 892
	zusammen	60	6	436,55	34 320
16 0 73	Saalfeld-Rudolstadt	Saalfeld/Saale, Stadt	93	10	1 041,60	138 529
	darunter:					
	Verwaltungsgemeinschaften					
	Bergbahnregion/Schwarzatal	Oberweißbach/Thür. Wald, Stadt	6	1	65,88	7 299
	Lichte-Piesau-Schmiedefeld	Lichte	4	1	56,74	5 396
	Mittleres Schwarzatal	Sitzendorf	12	1	96,09	7 592
	Obere Saale	Drognitz	11	1	89,02	3 777
	Probstzella-Lehesten-Marktgölitz	Probstzella	3	1	110,22	6 623
	Remda	Remda, Stadt	6	1	52,01	2 176
	Teichel	Teichel, Stadt	8	1	41,72	1 654
	Uhlstädt	Uhlstädt	14	1	92,37	4 961
	Saalfelder Höhe	Dittrichshütte	13	1	63,81	3 556
	Unterwellenborn	Unterwellenborn	5	1	56,08	6 686
	zusammen	82	10	723,94	49 720
16 0 74	Saale-Holzland-Kreis	Eisenberg, Stadt	103	8	816,96	92 901
	darunter:					
	Verwaltungsgemeinschaften					
	Camburg	Camburg, Stadt	5	1	49,87	4 904
	Heideland-Elstertal	Crossen an der Elster	7	1	68,85	6 992
	Holzland	Bad Klosterlausnitz	10	1	84,90	9 360
	Hügelland/Täler	Tröbnitz	22	1	134,95	5 777
	Schkölen	Schkölen, Stadt	9	1	59,82	3 626
	Südliches Saaleetal	Kahla, Stadt	20	1	181,35	11 140
	Dornburg	Dornburg/Saale, Stadt	10	1	67,74	6 213
	Hermisdorf	Hermisdorf, Stadt	5	1	35,70	12 450
	zusammen	88	8	683,18	60 462

*) Ämter, Kirchspielsland-, Samt-, Verbandsgemeinden und Verwaltungsgemeinschaften.
1) Einschließlich bewohnte gemeindefreie Gebiete.

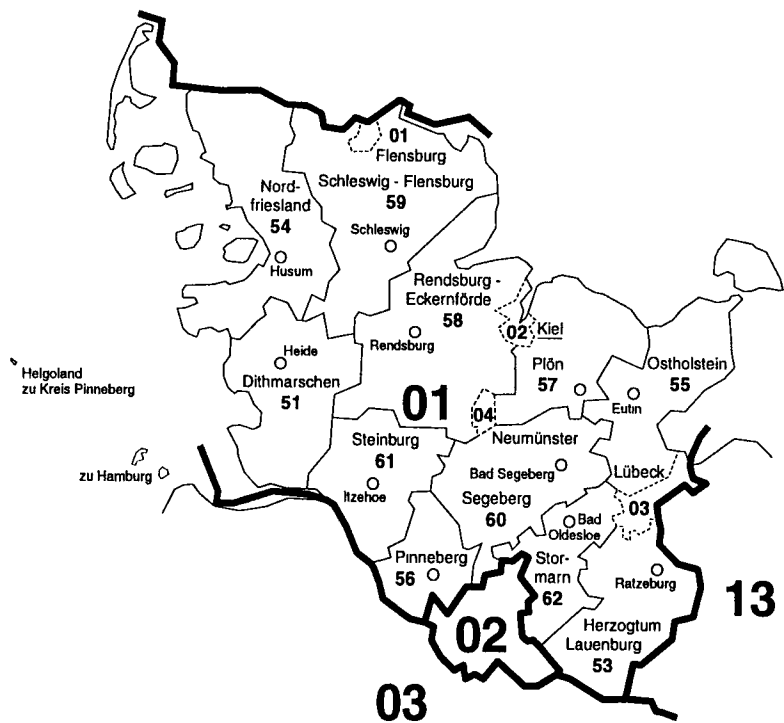
2 Gemeinden, Fläche und Bevölkerung in den Gemeindeverbänden am 31.12.1996 *)

Schlüsselnummer	Kreis Gemeindeverband	Sitz der Verwaltung	Gemeinden 1)	Gem.-verb.	Fläche	Bevölkerung
			Anzahl		km 2	Anzahl
16 0 75	Saale-Orla-Kreis	Schleiz, Stadt	113	11	1 148,27	101 598
	darunter:					
	Verwaltungsgemeinschaften					
	Gefell	Gefell, Stadt	6	1	43,62	3 026
	Krölpa	Krölpa	7	1	46,93	3 579
	Seenplatte	Oettersdorf	17	1	132,87	5 915
	Oppurg	Oppurg	13	1	97,76	6 733
	Saalburg	Saalburg, Stadt	2	1	44,97	1 594
	Saale-Rennsteig	Blankenstein	7	1	56,50	5 605
	Saale-Sormitz-Höhen	Remptendorf	12	1	97,17	4 451
	Tanna	Tanna, Stadt	7	1	78,98	4 124
	Triptis	Triptis, Stadt	10	1	87,65	7 251
	Region Wurzbach	Wurzbach, Stadt	7	1	72,31	4 299
	Ranis-Ziegenrück	Ranis, Stadt	12	1	95,15	5 679
	zusammen	100	11	853,91	52 256
16 0 76	Greiz	Greiz, Stadt	75	6	843,38	127 186
	darunter:					
	Verwaltungsgemeinschaften					
	Ländereck	Seelingstädt	9	1	71,36	5 376
	Leubatal	Hohenleuben, Stadt	10	1	56,19	5 035
	Münchenbernsdorf	Münchenbernsdorf, Stadt	8	1	69,59	7 039
	Am Brahmatal	Großenstein	8	1	51,70	5 094
	Vogtländisches Oberland	Pöhlwitz	6	1	71,62	3 385
	Auma-Weidatal	Auma, Stadt	8	1	73,17	5 327
	zusammen	49	6	393,63	31 256
16 0 77	Altenburger Land	Altenburg, Stadt	43	5	569,08	119 359
	darunter:					
	Verwaltungsgemeinschaften					
	Altenburger Land	Mehna	11	1	86,28	6 617
	Pleißenaue	Treben	5	1	42,57	5 772
	Rositz	Rositz	4	1	35,92	6 249
	Wieratal	Langenleuba-Niederhain	5	1	75,23	4 166
	Oberes Sprottetal	Nöbdenitz	8	1	67,05	4 847
	zusammen	33	5	307,05	27 651
16	Thüringen	1 143	115	16 170,88	2 491 119
	darunter:					
	Verwaltungsgemeinschaften	870	115	8 621,78	686 975
	Deutschland	Bonn, Stadt	13 683	1 713	293 029,45	51 108 460
	Gemeindeverbände	11 096	1 713	176 467,04	17 793 007

*) Ämter, Kirchspielsland-, Samt-, Verbandsgemeinden und Verwaltungsgemeinschaften.
1) Einschließlich bewohnte gemeindefreie Gebiete.

01 SCHLESWIG - HOLSTEIN UND 02 HAMBURG

Verwaltungsgrenzen nach dem Stand vom 31.12.1996



Schlüsselnummern Grenzen Verwaltungssitze¹⁾

Land:	01		<u>Kiel</u>
Land:	02		<u>Hamburg</u>
Landkreis:	51		○
Kreisfreie Stadt:	01		

¹⁾ Verwaltungssitze der Kreise sind nur benannt, wenn sie nicht mit dem Namen des Kreises übereinstimmen.

3 Gemeinden in systematischer Ordnung mit Schlüsselnummer, Fläche, Bevölkerung, Bevölkerungsdichte und Postleitzahl am 31.12.1996

Schlüssel- nummer	Land, Reg.-Bezirk, Kreis, Gemeinde	Fläche km 2	Bevölkerung	Ein- wohner je km2	Post- leit- zahl 1)
01	Schleswig-Holstein				
	Kreisfreie Städte				
01 0 01 000	Flensburg, Stadt.....	56,44	86 630	1 534	24937 *
01 0 02 000	Kiel, Landeshauptstadt.....	116,82	243 728	2 086	24103 *
01 0 03 000	Lübeck, Hansestadt.....	214,14	215 673	1 007	23539 *
01 0 04 000	Neumünster, Stadt.....	71,56	81 796	1 143	24534 *
	zusammen ...	458,96	627 827	1 368	X
	Kreise				
01 0 51	Dithmarschen Sitz: Heide, Stadt				
01 0 51 001	Albersdorf.....	17,12	3 540	206	25767
01 0 51 002	Arkebek.....	6,92	220	31	25767
01 0 51 003	Averlak.....	9,06	660	72	25715
01 0 51 004	Bargenstedt.....	11,91	880	73	25704
01 0 51 005	Barkenholm.....	5,09	199	39	25791
01 0 51 006	Barlt.....	22,88	874	38	25719
01 0 51 008	Bergewöhrden.....	2,64	32	12	25779
01 0 51 010	Brickei.....	6,07	162	26	25712
01 0 51 011	Brunsbüttel, Stadt.....	65,24	14 114	216	25541
01 0 51 012	Buchholz.....	14,54	1 045	71	25712
01 0 51 013	Büsum.....	8,26	4 604	557	25761
01 0 51 014	Büsumer Deichhausen.....	2,87	349	121	25761
01 0 51 015	Bunsoh.....	11,70	815	69	25767
01 0 51 016	Burg (Dithmarschen).....	11,23	4 418	393	25712
01 0 51 017	Busenwurth.....	10,08	324	32	25719
01 0 51 019	Dellstedt.....	21,74	824	37	25786
01 0 51 020	Delve.....	15,85	710	44	25788
01 0 51 021	Diekhusen-Fahrstedt.....	7,46	616	82	25709
01 0 51 022	Dingen.....	7,02	658	93	25715
01 0 51 023	Dörpling.....	7,79	631	81	25794
01 0 51 024	Eddelak.....	9,22	1 459	158	25715
01 0 51 026	Eggstedt.....	12,79	767	59	25721
01 0 51 027	Elpersbüttel.....	32,81	752	22	25704
01 0 51 028	Epenwöhrden.....	13,52	766	56	25704
01 0 51 030	Fedderingen.....	9,69	255	26	25779
01 0 51 032	Frestedt.....	10,32	359	34	25727
01 0 51 033	Friedrichsgabekoog.....	9,09	91	10	25764
01 0 51 034	Friedrichskoog.....	53,97	2 396	44	25718
01 0 51 035	Gaushorn.....	6,45	209	32	25782
01 0 51 036	Glüsing.....	4,69	119	25	25779
01 0 51 037	Großenrade.....	10,38	448	43	25712
01 0 51 038	Groven.....	7,92	127	16	25774
01 0 51 039	Gudendorf.....	6,02	398	66	25693
01 0 51 040	Hägen.....	2,86	60	20	25779
01 0 51 043	Hedwigenkoog.....	16,36	260	15	25761
01 0 51 044	Heide, Stadt.....	31,92	20 708	648	25746
01 0 51 045	Hellschen-Heringsand-Unterschaar.....	7,02	154	21	25764
01 0 51 046	Heise.....	11,46	878	76	25709
01 0 51 047	Hemme.....	16,53	512	30	25774
01 0 51 048	Hemmingstedt.....	16,01	2 888	180	25770
01 0 51 049	Hennstedt.....	21,94	1 792	81	25779
01 0 51 050	Hillgroven.....	3,60	85	23	25764
01 0 51 051	Hochdonn.....	5,45	1 231	225	25712

1) * Bedeutet, daß die Gemeinde mehrere Postleitzahlen hat;
die hier genannte Zahl ist diejenige des Verwaltungssitzes der Gemeinde.

3 Gemeinden in systematischer Ordnung mit Schlüsselnummer, Fläche, Bevölkerung,
Bevölkerungsdichte und Postleitzahl am 31.12.1996

Schlüssel- nummer	Land, Reg.-Bezirk, Kreis, Gemeinde	Fläche km 2	Bevölkerung	Ein- wohner je km2	Post- leitz- zahl 1)
01 0 51 052	Hövede.....	2,93	74	25	25782
01 0 51 053	Hollingstedt.....	9,72	353	36	25788
01 0 51 054	Immenstedt.....	3,09	88	28	25767
01 0 51 057	Kaiser-Wilhelm-Koog.....	13,06	326	24	25709
01 0 51 058	Karolinenkoog.....	17,49	144	8	25774
01 0 51 060	Kleve.....	12,82	426	33	25779
01 0 51 061	Krempel.....	4,83	647	133	25774
01 0 51 062	Kronprinzenkoog.....	28,85	979	33	25709
01 0 51 063	Krumstedt.....	15,89	510	32	25727
01 0 51 064	Kuden.....	11,36	642	56	25712
01 0 51 065	Lehe.....	18,69	1 075	57	25774
01 0 51 067	Lieth.....	4,66	343	73	25770
01 0 51 068	Linden.....	11,59	865	74	25791
01 0 51 069	Lohe-Rickelshof.....	5,39	1 920	356	25746
01 0 51 071	Lunden.....	4,64	1 907	410	25774
01 0 51 072	Marne, Stadt.....	4,91	6 136	1 249	25709
01 0 51 073	Marnerdeich.....	1,31	382	291	25709
01 0 51 074	Meldorf, Stadt.....	21,28	7 504	352	25704
01 0 51 075	Neuenkirchen.....	25,14	973	38	25792
01 0 51 076	Neufeld.....	10,44	676	64	25724
01 0 51 077	Neufelderkoog.....	9,76	152	15	25724
01 0 51 078	Nindorf.....	8,72	1 090	125	25704
01 0 51 079	Norddeich.....	6,90	399	57	25764
01 0 51 080	Norderheistedt.....	4,33	130	30	25779
01 0 51 081	Norderwörden.....	18,51	307	16	25746
01 0 51 082	Nordhastedt.....	26,55	2 504	94	25785
01 0 51 083	Odderade.....	11,28	290	25	25785
01 0 51 084	Oesterdeichstrich.....	4,64	243	52	25761
01 0 51 085	Offenbüttel.....	14,25	280	19	25767
01 0 51 086	Osterrade.....	17,09	478	27	25767
01 0 51 087	Ostrohe.....	6,71	860	128	25746
01 0 51 088	Pahlen.....	10,82	1 097	101	25794
01 0 51 089	Quickborn.....	6,95	175	25	25712
01 0 51 090	Ramhusen.....	4,80	159	33	25715
01 0 51 092	Rehm-Flehde-Bargen.....	14,65	569	38	25776
01 0 51 093	Reinsbüttel.....	6,83	386	56	25764
01 0 51 096	Sankt Annen.....	15,08	328	21	25776
01 0 51 097	Sankt Michaelisdonn.....	23,07	3 722	161	25693
01 0 51 098	Sarzbüttel.....	13,34	683	51	25785
01 0 51 099	Schafstedt.....	18,11	1 236	68	25725
01 0 51 100	Schalkholz.....	12,50	537	42	25782
01 0 51 102	Schlichting.....	12,50	254	20	25776
01 0 51 103	Schmedeswurth.....	5,91	221	37	25724
01 0 51 104	Schrum.....	5,00	83	16	25782
01 0 51 105	Schülp.....	9,27	488	52	25764
01 0 51 107	Stelle-Wittenwurth.....	10,70	459	42	25795
01 0 51 108	Strübbel.....	4,40	89	20	25792
01 0 51 109	Süderdeich.....	6,64	508	76	25764
01 0 51 110	Süderhastedt.....	15,76	809	51	25727
01 0 51 111	Süderheistedt.....	5,56	531	95	25779
01 0 51 113	Wörden.....	22,52	1 277	56	25797
01 0 51 114	Tellingstedt.....	21,10	2 504	118	25782
01 0 51 117	Tielenhemme.....	12,71	186	14	25794
01 0 51 118	Trennewurth.....	7,80	291	37	25693
01 0 51 119	Volsemenhusen.....	16,78	364	21	25693
01 0 51 120	Wallen.....	1,86	34	18	25788
01 0 51 121	Warwerort.....	4,58	222	48	25761
01 0 51 122	Weddingstedt.....	17,91	2 246	125	25795
01 0 51 125	Weimbüttel.....	7,60	395	51	25782
01 0 51 126	Wennbüttel.....	4,51	74	16	25767
01 0 51 127	Wesselburen, Stadt.....	5,14	3 349	651	25764
01 0 51 128	Wesselburener Deichhausen.....	5,07	130	25	25764
01 0 51 129	Wesselburenerkoog.....	21,88	208	9	25764

1) * Bedeutet, daß die Gemeinde mehrere Postleitzahlen hat;
die hier genannte Zahl ist diejenige des Verwaltungssitzes der Gemeinde.

3 Gemeinden in systematischer Ordnung mit Schlüsselnummer, Fläche, Bevölkerung,
Bevölkerungsdichte und Postleitzahl am 31.12.1996

Schlüssel- nummer	Land, Reg.-Bezirk, Kreis, Gemeinde	Fläche km 2	Bevölkerung	Ein- wohner je km2	Post- leit- zahl 1)
01 0 51 130	Wesseln.....	3,76	1 313	349	25746
01 0 51 131	Westerborstel.....	4,12	91	22	25782
01 0 51 132	Westerdeichstrich.....	7,48	852	113	25761
01 0 51 133	Wiemerstedt.....	5,08	163	32	25779
01 0 51 134	Windbergen.....	17,29	764	44	25729
01 0 51 135	Wolmersdorf.....	6,10	313	51	25704
01 0 51 136	Wrohm.....	11,45	721	62	25799
01 0 51 137	Nordermeldorf.....	37,68	658	17	25704
01 0 51 138	Tensbüttel-Röst.....	19,39	656	33	25767
01 0 51 139	Süderdorf.....	16,21	386	23	25782
01 0 51 140	Oesterwurth.....	14,19	304	21	25764
	zusammen ...	1 436,42	134 927	94	X
01 0 53	Herzogtum Lauenburg Sitz: Ratzeburg, Stadt				
01 0 53 001	Albsfelde.....	4,18	60	14	23909
01 0 53 002	Alt Mölln.....	6,44	809	125	23881
01 0 53 003	Aumühle.....	3,47	3 121	899	21521
01 0 53 004	Bäk.....	4,30	712	165	23909
01 0 53 005	Bäla.....	6,50	252	38	23881
01 0 53 006	Basedow.....	7,47	541	72	21483
01 0 53 007	Basthorst.....	10,82	404	37	21493
01 0 53 008	Behlendorf.....	10,26	354	34	23919
01 0 53 009	Berkenthin.....	10,22	1 780	174	23919
01 0 53 010	Besenthal.....	12,65	83	6	23899
01 0 53 011	Bliesdorf.....	10,35	594	57	23847
01 0 53 012	Börnsen.....	8,42	3 301	392	21039
01 0 53 013	Borstorf.....	8,64	313	36	23881
01 0 53 014	Breitenfelde.....	12,54	1 666	132	23881
01 0 53 015	Bröthen.....	10,69	241	22	21514
01 0 53 016	Brunsmark.....	4,29	124	28	23883
01 0 53 017	Brunstorf.....	13,76	443	32	21524
01 0 53 018	Buchholz.....	2,93	227	77	23911
01 0 53 019	Buchhorst.....	5,19	194	37	21481
01 0 53 020	Büchen.....	16,85	5 518	327	21514
01 0 53 021	Dahmker.....	2,04	122	59	22946
01 0 53 022	Dalldorf.....	6,05	336	55	21483
01 0 53 023	Dassendorf.....	7,95	2 997	376	21521
01 0 53 024	Düchelsdorf.....	3,01	137	45	23847
01 0 53 025	Duvensee.....	12,40	530	42	23898
01 0 53 026	Einhaus.....	2,53	359	141	23911
01 0 53 027	Elmenhorst.....	12,99	752	57	21493
01 0 53 028	Escheburg.....	8,91	2 094	235	21039
01 0 53 029	Fitzen.....	9,11	305	33	21514
01 0 53 030	Fredeburg.....	10,09	41	4	23909
01 0 53 031	Fuhlenhagen.....	5,74	311	54	21493
01 0 53 032	Geesthacht, Stadt.....	33,18	28 219	850	21502
01 0 53 033	Giesensdorf.....	2,73	111	40	23909
01 0 53 034	Göldenitz.....	5,18	200	38	23919
01 0 53 035	Göttin.....	5,21	50	9	21514
01 0 53 036	Grabau.....	4,10	255	62	21493
01 0 53 037	Grambek.....	12,66	381	30	23883
01 0 53 038	Grinow.....	2,74	281	102	23847
01 0 53 039	Groß Boden.....	2,70	217	80	23847
01 0 53 040	Groß Disnack.....	5,99	97	16	23911
01 0 53 041	Groß Grönau.....	4,90	3 670	748	23627
01 0 53 042	Groß Pampau.....	4,31	109	25	21493
01 0 53 043	Groß Sarau.....	16,93	819	48	23627
01 0 53 044	Groß Schenkenberg.....	6,52	544	83	23860
01 0 53 045	Grove.....	5,28	244	46	21493
01 0 53 046	Gudow.....	42,26	1 560	36	23899
01 0 53 047	Gülzow.....	17,07	1 095	64	21483

1) * Bedeutet, daß die Gemeinde mehrere Postleitzahlen hat;
die hier genannte Zahl ist diejenige des Verwaltungssitzes der Gemeinde.

3 Gemeinden in systematischer Ordnung mit Schlüsselnummer, Fläche, Bevölkerung,
Bevölkerungsdichte und Postleitzahl am 31.12.1996

Schlüssel- nummer	Land, Reg.-Bezirk, Kreis, Gemeinde	Fläche km 2	Bevölkerung	Ein- wohner je km2	Post- leit- zahl 1)
01 0 53 048	Güster.....	7,78	878	112	21514
01 0 53 049	Hamfelde.....	3,47	517	148	22929
01 0 53 050	Hamwarde.....	6,68	733	109	21502
01 0 53 051	Harmsdorf.....	3,57	239	66	23911
01 0 53 052	Havekost.....	5,91	126	21	21493
01 0 53 053	Hohenhorn.....	6,93	447	64	21526
01 0 53 054	Hollenbek.....	7,22	404	55	23883
01 0 53 056	Hornbek.....	5,89	185	31	21514
01 0 53 057	Horst.....	11,93	262	21	23883
01 0 53 058	Juliusburg.....	6,04	193	31	21483
01 0 53 059	Kankelau.....	4,21	195	46	21514
01 0 53 060	Kasseburg.....	7,89	558	70	22929
01 0 53 061	Kastorf.....	6,90	892	129	23847
01 0 53 062	Kittlitz.....	17,73	247	13	23911
01 0 53 064	Klein Pampau.....	4,17	674	161	21514
01 0 53 066	Klein Zecher.....	9,11	222	24	23883
01 0 53 067	Klempau.....	10,23	544	53	23628
01 0 53 068	Klinkrade.....	7,40	548	74	23898
01 0 53 069	Koberg.....	11,98	637	53	23881
01 0 53 070	Köthel.....	1,52	246	161	22929
01 0 53 071	Kollow.....	8,21	650	79	21527
01 0 53 072	Kröppelshagen-Fahrendorf.....	8,37	1 027	122	21529
01 0 53 073	Krüzen.....	8,25	299	36	21483
01 0 53 074	Krukow.....	7,94	186	23	21483
01 0 53 075	Krummesse.....	3,41	1 301	381	23628
01 0 53 076	Kuddewörde.....	7,34	1 270	173	22958
01 0 53 077	Kühsen.....	7,28	408	56	23898
01 0 53 078	Kulpin.....	6,07	242	39	23911
01 0 53 079	Labenz.....	5,75	672	116	23898
01 0 53 080	Langenlehsten.....	23,37	127	5	21514
01 0 53 081	Lankau.....	19,12	470	24	23881
01 0 53 082	Lanze.....	9,05	282	31	21483
01 0 53 083	Lauenburg/ Elbe, Stadt.....	9,54	11 890	1 246	21481
01 0 53 084	Lehmrade.....	11,40	388	34	23883
01 0 53 085	Linau.....	9,66	1 146	118	22959
01 0 53 086	Lüchow.....	4,62	219	47	23898
01 0 53 087	Lüttau.....	11,24	625	55	21483
01 0 53 088	Mechow.....	4,43	87	19	23909
01 0 53 089	Möhsen.....	7,48	475	63	21493
01 0 53 090	Mölln, Stadt.....	25,05	18 232	727	23879
01 0 53 091	Mühlenrade.....	3,74	175	46	21493
01 0 53 092	Müssen.....	11,46	908	79	21516
01 0 53 093	Mustin.....	11,88	683	57	23911
01 0 53 094	Niendorf bei Berkenthin.....	3,99	143	35	23919
01 0 53 095	Niendorf/ Stecknitz.....	8,41	540	64	23881
01 0 53 096	Nusse.....	6,22	979	157	23896
01 0 53 097	Panten.....	13,83	640	46	23896
01 0 53 098	Pogeez.....	4,51	408	90	23911
01 0 53 099	Poggensee.....	5,44	333	61	23896
01 0 53 100	Ratzeburg, Stadt.....	30,29	13 028	430	23909
01 0 53 101	Ritzerau.....	11,11	286	25	23896
01 0 53 102	Römnitz.....	5,15	70	13	23909
01 0 53 103	Rondeshagen.....	9,51	747	78	23919
01 0 53 104	Roseburg.....	16,23	450	27	21514
01 0 53 105	Sachsenwald (Forstgutsbez.), gemfr. Geb. 2)	58,49	-	-	21521
01 0 53 106	Sahms.....	5,95	277	46	21493
01 0 53 107	Salem.....	25,11	524	20	23911
01 0 53 108	Sandesneben.....	6,13	1 089	177	23898
01 0 53 109	Schiphorst.....	8,15	450	55	23847
01 0 53 110	Schmilau.....	11,55	543	47	23911
01 0 53 111	Schnakenbek.....	13,02	839	64	21481
01 0 53 112	Schönberg.....	14,78	1 149	77	22929
01 0 53 113	Schretstaken.....	8,47	461	54	21493

1) * Bedeutet, daß die Gemeinde mehrere Postleitzahlen hat;
die hier genannte Zahl ist diejenige des Verwaltungssitzes der Gemeinde.

3 Gemeinden in systematischer Ordnung mit Schlüsselnummer, Fläche, Bevölkerung, Bevölkerungsdichte und Postleitzahl am 31.12.1996

Schlüssel- nummer	Land, Reg.-Bezirk, Kreis, Gemeinde	Fläche km 2	Bevölkerung	Ein- wohner je km2	Post- leit- zahl 1)
01 0 53 114	Schürensöhlen.....	2,75	171	62	23847
01 0 53 115	Schulendorf.....	11,39	423	37	21516
01 0 53 116	Schwarzenbek, Stadt.....	11,56	12 584	1 088	21493
01 0 53 117	Seedorf.....	27,89	526	18	23883
01 0 53 118	Siebenbäumen.....	8,82	576	65	23847
01 0 53 119	Siebeneichen.....	4,68	251	53	21514
01 0 53 120	Sierksrade.....	4,00	314	78	23847
01 0 53 121	Sirksfelde.....	8,63	295	34	23898
01 0 53 122	Steinhorst.....	16,37	528	32	23847
01 0 53 123	Sterley.....	21,39	846	39	23883
01 0 53 124	Stubben.....	5,24	403	76	23847
01 0 53 125	Talkau.....	4,88	512	104	21493
01 0 53 126	Tramm.....	6,75	290	42	21516
01 0 53 127	Walksfelde.....	3,51	158	45	23896
01 0 53 128	Wangelau.....	6,52	225	34	21483
01 0 53 129	Wentorf bei Hamburg.....	6,87	8 670	1 262	21465
01 0 53 130	Wentorf (Amt Sandesneben).....	4,99	597	119	23898
01 0 53 131	Wiershop.....	5,15	157	30	21502
01 0 53 132	Witzeze.....	10,46	845	80	21514
01 0 53 133	Wohltorf.....	5,97	2 382	398	21521
01 0 53 134	Woltersdorf.....	7,90	253	32	21516
01 0 53 135	Worth.....	6,07	193	31	21502
01 0 53 136	Ziethen.....	11,18	896	80	23911
	zusammen ...	1 263,08	172 133	136	X
01 0 54	Nordfriesland Sitz: Husum, Stadt				
01 0 54 001	Achtrup.....	29,90	1 427	47	25917
01 0 54 002	Ahrenshöft.....	8,65	459	53	25853
01 0 54 003	Ahrenviöl.....	10,11	502	49	25885
01 0 54 004	Ahrenviölfeld.....	7,29	264	36	25885
01 0 54 005	Alkersum.....	9,07	436	48	25938
01 0 54 006	Almdorf.....	5,70	463	81	25821
01 0 54 007	Arlewatt.....	5,68	314	55	25860
01 0 54 008	Augustenkoog.....	8,40	39	4	25881
01 0 54 009	Aventoft.....	14,47	544	37	25927
01 0 54 010	Bargum.....	17,29	611	35	25842
01 0 54 011	Behrendorf.....	15,29	558	36	25850
01 0 54 012	Bohmstedt.....	13,35	713	53	25853
01 0 54 013	Bondelum.....	9,18	194	21	25850
01 0 54 014	Bordelum.....	34,71	1 801	51	25852
01 0 54 015	Borgsum.....	5,51	307	55	25938
01 0 54 016	Bosbüll.....	6,33	191	30	25899
01 0 54 017	Braderup.....	13,35	688	51	25923
01 0 54 018	Bramstedtlund.....	13,85	244	17	25926
01 0 54 019	Bredstedt, Stadt.....	9,92	4 951	499	25821
01 0 54 020	Brekium.....	10,06	2 033	202	25821
01 0 54 022	Dagebüll.....	36,22	980	27	25899
01 0 54 023	Drage.....	16,43	569	34	25878
01 0 54 024	Dreisdorf.....	17,70	1 132	63	25853
01 0 54 025	Dunsum.....	2,72	85	31	25938
01 0 54 026	Elisabeth-Sophien-Koog.....	5,19	44	8	25845
01 0 54 027	Ellhöft.....	7,82	133	17	25923
01 0 54 032	Fresendelf.....	2,60	99	38	25876
01 0 54 033	Friedrichstadt, Stadt.....	3,99	2 634	660	25840
01 0 54 034	Friedrich-Wilhelm-Lübke-Koog.....	13,49	196	14	25924
01 0 54 035	Garding, Kirchspiel.....	14,87	242	16	25836
01 0 54 036	Garding, Stadt.....	3,07	2 726	887	25836
01 0 54 037	Goldebek.....	10,18	294	28	25862
01 0 54 038	Godelund.....	12,02	374	31	25862
01 0 54 039	Gröde.....	2,78	11	3	25869
01 0 54 040	Grothusenkoog.....	3,27	20	6	25836

1) * Bedeutet, daß die Gemeinde mehrere Postleitzahlen hat;
die hier genannte Zahl ist diejenige des Verwaltungssitzes der Gemeinde.

3 Gemeinden in systematischer Ordnung mit Schlüsselnummer, Fläche, Bevölkerung, Bevölkerungsdichte und Postleitzahl am 31.12.1996

Schlüssel- nummer	Land, Reg.-Bezirk, Kreis, Gemeinde	Fläche km 2	Bevölkerung	Ein- wohner je km2	Post- leitz- zahl 1)
01 0 54 041	Haselund.....	12,79	825	64	25855
01 0 54 042	Hattstedt.....	7,00	2 135	305	25856
01 0 54 043	Hattstedtermarsch.....	22,86	344	15	25856
01 0 54 045	Högel.....	16,28	405	24	25858
01 0 54 046	Hörnum (Sylt).....	7,13	1 069	149	25997
01 0 54 048	Holm.....	4,00	91	22	25923
01 0 54 050	Hooge.....	5,92	104	17	25859
01 0 54 052	Horstedt.....	11,70	663	56	25860
01 0 54 054	Hude.....	3,54	203	57	25876
01 0 54 055	Humptrup.....	16,99	688	40	25923
01 0 54 056	Husum, Stadt.....	17,58	21 458	1 220	25813
01 0 54 057	Immenstedt.....	14,61	569	38	25885
01 0 54 059	Joldelund.....	19,12	649	33	25862
01 0 54 061	Kampen (Sylt).....	8,69	646	74	25999
01 0 54 062	Karlum.....	14,46	210	14	25926
01 0 54 063	Katharinenheerd.....	8,40	182	21	25836
01 0 54 065	Klanxbüll.....	10,63	791	74	25924
01 0 54 068	Klfixbüll.....	17,44	901	51	25899
01 0 54 070	Koldenbüttel.....	25,76	779	30	25840
01 0 54 071	Kolkerheide.....	2,10	70	33	25862
01 0 54 072	Kotzenbüll.....	7,77	225	28	25832
01 0 54 073	Ladelund.....	24,09	1 364	56	25926
01 0 54 074	Langeneß.....	11,57	122	10	25863
01 0 54 075	Langenhorn.....	47,40	2 850	60	25842
01 0 54 076	Leck.....	29,76	7 505	252	25917
01 0 54 077	Lexgaard.....	5,24	55	10	25923
01 0 54 078	List.....	19,21	2 997	156	25992
01 0 54 079	Löwenstedt.....	19,62	637	32	25864
01 0 54 080	Lütjenholm.....	10,71	310	28	25842
01 0 54 083	Midlum.....	8,50	347	40	25938
01 0 54 084	Mildstedt.....	8,71	2 948	338	25866
01 0 54 085	Nebel.....	11,96	1 049	87	25946
01 0 54 086	Neukirchen.....	31,58	1 238	39	25927
01 0 54 087	Nieblum.....	7,86	674	85	25938
01 0 54 088	Niebüll, Stadt.....	30,63	7 456	243	25899
01 0 54 089	Norddorf.....	5,90	616	104	25946
01 0 54 090	Norderfriedrichskoog.....	5,31	52	9	25870
01 0 54 091	Nordstrand.....	45,25	2 337	51	25845
01 0 54 092	Norstedt.....	13,50	425	31	25884
01 0 54 093	Ockholm.....	18,06	385	21	25842
01 0 54 094	Oevenum.....	10,88	486	44	25938
01 0 54 095	Oldenswort.....	45,83	1 290	28	25870
01 0 54 096	Oldersbek.....	10,82	580	53	25873
01 0 54 097	Olderup.....	9,95	390	39	25860
01 0 54 098	Oldsum.....	13,30	548	41	25938
01 0 54 099	Ostenfeld (Husum).....	27,67	1 318	47	25872
01 0 54 100	Osterhever.....	10,03	229	22	25836
01 0 54 101	Oster-Ohrstedt.....	11,29	582	51	25885
01 0 54 103	Pellworm.....	37,44	1 137	30	25849
01 0 54 104	Poppenbüll.....	15,50	233	15	25836
01 0 54 105	Ramstedt.....	5,42	378	69	25876
01 0 54 106	Rantrum.....	13,72	1 332	97	25873
01 0 54 107	Rantum (Sylt).....	9,38	473	50	25980
01 0 54 108	Reußenköge.....	36,55	339	9	25821
01 0 54 109	Risum-Lindholm.....	36,03	3 309	91	25920
01 0 54 110	Rodenäs.....	19,84	446	22	25924
01 0 54 113	Sankt Peter-Örding.....	28,25	4 210	149	25826
01 0 54 115	Schobüll.....	7,61	1 668	219	25875
01 0 54 116	Schwabstedt.....	19,64	1 269	64	25876
01 0 54 118	Schwesing.....	15,63	839	53	25813
01 0 54 119	Seeth.....	13,56	709	52	25878
01 0 54 120	Simonsberg.....	17,09	843	49	25813
01 0 54 121	Sönnebüll.....	4,12	218	52	25821

1) * Bedeutet, daß die Gemeinde mehrere Postleitzahlen hat;
die hier genannte Zahl ist diejenige des Verwaltungssitzes der Gemeinde.

3 Gemeinden in systematischer Ordnung mit Schlüsselnummer, Fläche, Bevölkerung,
Bevölkerungsdichte und Postleitzahl am 31.12.1996

Schlüssel- nummer	Land, Reg.-Bezirk, Kreis, Gemeinde	Fläche km 2	Bevölkerung	Ein- wohner je km2	Post- leitzahl 1)
01 0 54 123	Sollwitt.....	10,95	309	28	25884
01 0 54 124	Sprakebüll.....	11,37	242	21	25917
01 0 54 125	Stadum.....	19,74	994	50	25917
01 0 54 126	Stedesand.....	15,18	779	51	25920
01 0 54 128	Struckum.....	8,92	881	98	25821
01 0 54 129	Süderende.....	2,59	178	68	25938
01 0 54 130	Süderhöft.....	2,60	27	10	25876
01 0 54 131	Süderlügum.....	26,59	2 010	75	25923
01 0 54 132	Südermarsch.....	30,66	129	4	25813
01 0 54 133	Sylt-Ost.....	37,97	5 688	149	25980
01 0 54 134	Tating.....	29,49	1 002	33	25881
01 0 54 135	Tetenbüll.....	36,48	681	18	25882
01 0 54 136	Tinningstedt.....	8,91	211	23	25917
01 0 54 138	Tönning, Stadt.....	43,14	4 892	113	25832
01 0 54 140	Tümlauer Koog.....	6,20	123	19	25881
01 0 54 141	Uelvesbüll.....	10,23	291	28	25889
01 0 54 142	Uphusum.....	7,06	371	52	25923
01 0 54 143	Utersum.....	5,29	460	86	25938
01 0 54 144	Viöl.....	18,95	1 451	76	25884
01 0 54 145	Vollerwiek.....	4,58	200	43	25836
01 0 54 146	Vollstedt.....	6,18	123	19	25821
01 0 54 148	Welt.....	8,22	211	25	25836
01 0 54 149	Wenningstedt (Sylt).....	6,36	1 537	241	25996
01 0 54 150	Westerhever.....	12,93	120	9	25881
01 0 54 151	Westerland, Stadt.....	10,46	9 317	890	25980
01 0 54 152	Wester-Ohrstedt.....	18,54	977	52	25885
01 0 54 154	Westre.....	19,13	397	20	25926
01 0 54 156	Winnert.....	18,88	702	37	25887
01 0 54 157	Wisch.....	3,05	111	36	25876
01 0 54 158	Witsum.....	1,59	59	37	25938
01 0 54 159	Wittbek.....	19,91	761	38	25872
01 0 54 160	Wittbün.....	2,59	744	287	25946
01 0 54 161	Witzwort.....	28,14	921	32	25889
01 0 54 162	Wobbenbüll.....	1,69	442	261	25856
01 0 54 163	Wrixum.....	7,55	576	76	25938
01 0 54 164	Wyk auf Föhr, Stadt.....	8,00	4 543	567	25938
01 0 54 165	Galmsbüll.....	49,05	660	13	25899
01 0 54 166	Emmelsbüll-Horsbüll.....	35,73	1 103	30	25924
01 0 54 167	Enge-Sande.....	24,82	1 024	41	25917
	zusammen ...	2 049,36	160 725	78	X
01 0 55	Ostholstein Sitz: Eutin, Stadt				
01 0 55 001	Ahrensböök.....	95,38	7 923	83	23623
01 0 55 002	Altenkrempe.....	36,64	1 066	29	23730
01 0 55 004	Bad Schwartau, Stadt.....	18,40	20 061	1 090	23611
01 0 55 005	Bannesdorf auf Fehmarn.....	60,29	2 344	38	23769
01 0 55 006	Beschendorf.....	8,54	523	61	23738
01 0 55 007	Bosau.....	64,25	3 367	52	23715
01 0 55 008	Burg auf Fehmarn, Stadt.....	14,48	5 873	405	23769
01 0 55 010	Dahme.....	9,08	1 270	139	23747
01 0 55 011	Damlos.....	9,35	568	60	23738
01 0 55 012	Eutin, Stadt.....	41,39	17 055	412	23701
01 0 55 014	Göhl.....	21,20	1 008	47	23758
01 0 55 015	Gremersdorf.....	45,78	1 470	32	23758
01 0 55 016	Grömitz.....	51,00	7 458	146	23743
01 0 55 017	Großenbrode.....	21,06	1 953	92	23775
01 0 55 018	Grube.....	20,20	1 004	49	23749
01 0 55 020	Harmsdorf.....	17,82	735	41	23738
01 0 55 021	Heiligenhafen, Stadt.....	18,12	9 193	507	23774
01 0 55 022	Heringsdorf.....	29,42	1 074	36	23777
01 0 55 023	Kabelhorst.....	5,74	388	67	23738

1) * Bedeutet, daß die Gemeinde mehrere Postleitzahlen hat;
die hier genannte Zahl ist diejenige des Verwaltungssitzes der Gemeinde.

3 Gemeinden in systematischer Ordnung mit Schlüsselnummer, Fläche, Bevölkerung,
Bevölkerungsdichte und Postleitzahl am 31.12.1996

Schlüssel- nummer	Land, Reg.-Bezirk, Kreis, Gemeinde	Fläche km 2	Bevölkerung	Ein- wohner je km2	Post- leit- zahl 1)
01 0 55 024	Kasseedorf.....	33,77	1 427	42	23717
01 0 55 025	Kellenhusen (Ostsee).....	8,23	1 062	129	23746
01 0 55 026	Landkirchen auf Fehmarn.....	52,14	2 309	44	23769
01 0 55 027	Lensahn.....	27,70	4 562	164	23738
01 0 55 028	Malente.....	69,06	10 666	154	23714
01 0 55 029	Manhagen.....	9,63	366	38	23738
01 0 55 031	Neukirchen.....	28,50	1 048	36	23779
01 0 55 032	Neustadt in Holstein, Stadt.....	19,74	15 776	799	23730
01 0 55 033	Oldenburg in Holstein, Stadt.....	39,66	10 032	252	23758
01 0 55 035	Ratekau.....	59,60	14 674	246	23626
01 0 55 036	Riepsdorf.....	25,81	989	38	23738
01 0 55 037	Schashagen.....	41,46	2 298	55	23730
01 0 55 038	Schönwalde am Bungsberg.....	39,06	2 496	63	23744
01 0 55 039	Sierksdorf.....	19,50	1 477	75	23730
01 0 55 040	Stockelsdorf.....	56,69	16 147	284	23617
01 0 55 041	Süsel.....	75,31	4 689	62	23701
01 0 55 042	Timmendorfer Strand.....	20,12	8 869	440	23669
01 0 55 043	Wangels.....	67,12	2 214	32	23758
01 0 55 044	Scharbeutz.....	51,76	11 037	213	23683 *
01 0 55 045	Westfehmarn.....	58,54	1 805	30	23769
	zusammen ...	1 391,54	198 276	142	X
01 0 56	Pinneberg				
	Sitz: Pinneberg, Stadt				
01 0 56 001	Appen.....	20,29	4 934	243	25482
01 0 56 002	Barmstedt, Stadt.....	17,16	9 225	537	25355
01 0 56 003	Bevern.....	8,04	494	61	25355
01 0 56 004	Bilsen.....	6,20	651	105	25485
01 0 56 005	Bönningstedt.....	12,05	3 491	289	25474
01 0 56 006	Bokel.....	16,02	524	32	25364
01 0 56 008	Bokholt-Hanredder.....	8,56	1 245	145	25335
01 0 56 009	Borstel-Hohenraden.....	14,88	1 801	121	25494
01 0 56 010	Brande-Hörnerkirchen.....	13,14	1 187	90	25364
01 0 56 011	Bullenkuhlen.....	3,94	305	77	25355
01 0 56 013	Ellerbek.....	9,11	4 160	456	25474
01 0 56 014	Ellerhoop.....	10,80	1 265	117	25373
01 0 56 015	Elmshorn, Stadt.....	20,86	47 160	2 260	25335 *
01 0 56 016	Groß Nordende.....	5,64	477	84	25436
01 0 56 017	Groß Offenseth-Aspern.....	10,56	338	32	25355
01 0 56 018	Halstenbek.....	12,58	15 602	1 240	25469
01 0 56 019	Haselau.....	18,99	1 048	55	25489
01 0 56 020	Haseldorf.....	18,08	1 589	87	25489
01 0 56 021	Hasloh.....	11,07	3 288	297	25474
01 0 56 022	Heede.....	15,48	637	41	25355
01 0 56 023	Heidgraben.....	5,37	1 994	371	25436
01 0 56 024	Heist.....	9,96	2 309	231	25492
01 0 56 025	Helgoland.....	4,21	1 648	391	27498
01 0 56 026	Hemdingen.....	16,42	1 431	87	25485
01 0 56 027	Hetlingen.....	23,96	1 131	47	25491
01 0 56 028	Holm.....	16,05	2 877	179	25488
01 0 56 029	Klein Nordende.....	10,95	2 755	251	25336
01 0 56 030	Klein Offenseth-Sparrieshoop.....	16,92	2 187	129	25365
01 0 56 031	Kölln-Reisiek.....	6,80	2 419	355	25337
01 0 56 032	Kummerfeld.....	6,50	1 796	276	25495
01 0 56 033	Seester.....	11,91	891	74	25370
01 0 56 034	Langeln.....	10,28	488	47	25485
01 0 56 035	Lutzhorn.....	21,71	687	31	25355
01 0 56 036	Moorrege.....	10,77	3 761	349	25436
01 0 56 037	Neuendeich.....	8,54	445	52	25436
01 0 56 038	Osterhorn.....	6,38	409	64	25364
01 0 56 039	Pinneberg, Stadt.....	21,54	39 133	1 816	25421
01 0 56 040	Prisdorf.....	5,23	2 048	391	25497

1) * Bedeutet, daß die Gemeinde mehrere Postleitzahlen hat;
die hier genannte Zahl ist diejenige des Verwaltungssitzes der Gemeinde.

3 Gemeinden in systematischer Ordnung mit Schlüsselnummer, Fläche, Bevölkerung,
Bevölkerungsdichte und Postleitzahl am 31.12.1996

Schlüssel- nummer	Land, Reg.-Bezirk, Kreis, Gemeinde	Fläche km 2	Bevölkerung	Ein- wohner je km2	Post- leitz- zahl 1)
01 0 56 041	Quickborn, Stadt.....	43,21	19 414	449	25451
01 0 56 042	Raa-Besenbek.....	12,98	533	41	25335
01 0 56 043	Rellingen.....	13,19	13 537	1 026	25462
01 0 56 044	Schenefeld, Stadt.....	9,99	16 544	1 656	22869
01 0 56 045	Seestermühe.....	23,35	850	36	25371
01 0 56 046	Seeth-Ekholz.....	6,89	665	96	25337
01 0 56 047	Tangstedt.....	12,52	1 881	150	25499
01 0 56 048	Tornesch.....	20,96	12 266	585	25436
01 0 56 049	Uetersen, Stadt.....	11,07	18 241	1 647	25436
01 0 56 050	Wedel, Stadt.....	33,82	31 963	945	22880
01 0 56 051	Westerhorn.....	9,36	1 130	120	25364
	zusammen ...	664,29	284 854	429	X
01 0 57	Plohn				
	Sitz: Plohn, Stadt				
01 0 57 001	Ascheberg (Holstein).....	20,93	2 573	122	24326
01 0 57 002	Barmissen.....	5,15	194	37	24245
01 0 57 003	Barsbek.....	8,73	569	65	24217
01 0 57 004	Behrensdorf (Ostsee).....	20,83	580	27	24321
01 0 57 005	Belau.....	14,89	361	24	24601
01 0 57 006	Bendfeld.....	4,41	204	46	24217
01 0 57 007	Blekendorf.....	38,32	1 699	44	24327
01 0 57 008	Bönebüttel.....	20,40	1 865	91	24620
01 0 57 009	Böseldorf.....	21,08	1 555	73	24306
01 0 57 010	Boksee.....	5,52	453	82	24220
01 0 57 011	Bothkamp.....	13,80	282	20	24250
01 0 57 012	Brodersdorf.....	3,63	345	95	24235
01 0 57 013	Dannau.....	9,12	557	61	24329
01 0 57 015	Dersau.....	7,51	880	117	24326
01 0 57 016	Dobersdorf.....	21,91	1 122	51	24232
01 0 57 017	Dörnick.....	4,30	263	61	24326
01 0 57 018	Fahren.....	3,60	124	34	24253
01 0 57 020	Fleßbergen.....	5,80	537	92	24217
01 0 57 021	Giekau.....	32,80	1 087	33	24321
01 0 57 022	Grebin.....	24,14	1 038	42	24329
01 0 57 023	Großbarkau.....	2,93	186	63	24245
01 0 57 024	Großharrle.....	13,16	490	37	24625
01 0 57 025	Heikendorf.....	14,76	7 902	535	24226
01 0 57 026	Helmstorf.....	12,73	317	24	24321
01 0 57 027	Högsdorf.....	10,92	394	36	24327
01 0 57 028	Höndorf.....	5,63	311	55	24217
01 0 57 029	Hohenfelde.....	10,54	854	81	24257
01 0 57 030	Hohwacht (Ostsee).....	8,75	892	101	24321
01 0 57 031	Honigsee.....	11,27	405	35	24211
01 0 57 032	Kalübbe.....	11,80	574	48	24326
01 0 57 033	Kirchbarkau.....	2,16	715	331	24245
01 0 57 034	Kirchnüchel.....	10,09	201	19	23714
01 0 57 035	Klamp.....	9,72	680	69	24321
01 0 57 036	Klausdorf.....	6,52	5 765	884	24147
01 0 57 037	Klein Barkau.....	4,19	218	52	24245
01 0 57 038	Kletkamp.....	11,52	132	11	24327
01 0 57 039	Könn.....	13,16	746	56	24257
01 0 57 040	Krokau.....	4,43	325	73	24217
01 0 57 041	Krummbek.....	5,48	318	58	24217
01 0 57 042	Kühren.....	16,81	665	39	24211
01 0 57 043	Laboe.....	5,05	4 966	983	24235
01 0 57 044	Lammershagen.....	26,04	309	11	24238
01 0 57 045	Lebrade.....	18,59	596	32	24306
01 0 57 046	Lehmkuhlen.....	31,25	1 379	44	24211
01 0 57 047	Löptin.....	9,08	283	31	24250
01 0 57 048	Lütjenburg, Stadt.....	6,15	5 612	912	24321
01 0 57 049	Lutterbek.....	3,23	295	91	24235

1) * Bedeutet, daß die Gemeinde mehrere Postleitzahlen hat;
die hier genannte Zahl ist diejenige des Verwaltungssitzes der Gemeinde.

3 Gemeinden in systematischer Ordnung mit Schlüsselnummer, Fläche, Bevölkerung,
Bevölkerungsdichte und Postleitzahl am 31.12.1996

Schlüssel- nummer	Land, Reg.-Bezirk, Kreis, Gemeinde	Fläche km 2	Bevölkerung	Ein- wohner je km2	Post- leitzahl 1)
01 0 57 050	Martensrade.....	19,53	839	42	24238
01 0 57 051	Mönkeberg.....	2,70	3 292	1 219	24248
01 0 57 052	Mucheln.....	14,28	559	39	24238
01 0 57 053	Nehnten.....	22,04	236	10	24326
01 0 57 054	Nettelsee.....	6,47	345	53	24250
01 0 57 055	Panker.....	22,70	1 378	60	24321
01 0 57 056	Passade.....	4,32	248	57	24253
01 0 57 057	Plön, Stadt.....	35,94	13 022	362	24306
01 0 57 058	Pohnsdorf.....	24,62	431	17	24211
01 0 57 059	Postfeld.....	8,33	415	49	24211
01 0 57 060	Prasdorf.....	4,77	424	88	24253
01 0 57 062	Preetz, Stadt.....	14,40	15 254	1 059	24211
01 0 57 063	Probsteierhagen.....	14,95	1 822	121	24253
01 0 57 064	Raisdorf.....	11,29	7 251	642	24223
01 0 57 065	Rantzeu.....	16,91	313	18	24321
01 0 57 066	Rastorf.....	20,02	831	41	24211
01 0 57 067	Rathjensdorf.....	12,58	535	42	24306
01 0 57 068	Rendswühren.....	19,59	716	36	24619
01 0 57 069	Ruhwinkel.....	13,13	1 024	77	24601
01 0 57 070	Schellhorn.....	10,54	1 505	142	24211
01 0 57 071	Schillsdorf.....	26,48	852	32	24637
01 0 57 072	Schlesen.....	7,99	443	55	24256
01 0 57 073	Schönberg (Holstein).....	11,64	6 056	520	24217
01 0 57 074	Schönkirchen.....	16,02	6 181	385	24232
01 0 57 076	Schwartbuck.....	13,09	753	57	24257
01 0 57 077	Selent.....	4,26	1 207	283	24238
01 0 57 078	Stakendorf.....	7,96	447	56	24217
01 0 57 079	Stein.....	3,83	702	183	24235
01 0 57 080	Stolpe.....	23,21	1 173	50	24601
01 0 57 081	Stoltenberg.....	7,78	331	42	24256
01 0 57 082	Tröndel.....	7,58	370	48	24321
01 0 57 083	Tasdorf.....	5,12	386	75	24536
01 0 57 084	Wahlstorf.....	14,83	496	33	24211
01 0 57 085	Wankendorf.....	13,34	2 553	191	24601
01 0 57 086	Warnau.....	3,98	344	86	24250
01 0 57 087	Wendtorf.....	5,10	1 033	202	24235
01 0 57 088	Wisch.....	9,20	614	66	24217
01 0 57 089	Wittmoldt.....	5,71	209	36	24306
01 0 57 090	Fargau-Pratjau.....	23,53	759	32	24256
	zusammen ...	1 082,59	127 167	117	X
01 0 58	Rendsburg-Eckernförde Sitz: Rendsburg, Stadt				
01 0 58 001	Achterwehr.....	15,68	850	54	24239
01 0 58 002	Ahlfeld.....	4,18	159	38	24811
01 0 58 003	Alt Duvenstedt.....	21,15	1 632	77	24791
01 0 58 004	Altenhof.....	12,09	308	25	24340
01 0 58 005	Altenholz.....	19,51	9 805	502	24161
01 0 58 007	Arpsdorf.....	12,10	228	18	24634
01 0 58 008	Ascheffel.....	10,39	883	84	24358
01 0 58 009	Aukrug.....	49,89	3 583	71	24613
01 0 58 010	Bargstall.....	4,63	133	28	24806
01 0 58 011	Bargstedt.....	25,32	693	27	24793
01 0 58 012	Barkelsby.....	17,86	1 527	85	24360
01 0 58 013	Beldorf.....	12,00	340	28	25557
01 0 58 014	Bendorf.....	20,58	470	22	25557
01 0 58 015	Beringstedt.....	14,29	761	53	25575
01 0 58 016	Bissee.....	9,27	198	21	24582
01 0 58 017	Bistensee.....	5,87	265	45	24358
01 0 58 018	Blumenthal.....	7,80	724	92	24241
01 0 58 019	Bönnhusen.....	5,29	350	66	24220
01 0 58 021	Bokel.....	15,27	668	43	24802

1) * Bedeutet, daß die Gemeinde mehrere Postleitzahlen hat;
die hier genannte Zahl ist diejenige des Verwaltungssitzes der Gemeinde.

3 Gemeinden in systematischer Ordnung mit Schlüsselnummer, Fläche, Bevölkerung,
Bevölkerungsdichte und Postleitzahl am 31.12.1996

Schlüssel- nummer	Land, Reg.-Bezirk, Kreis, Gemeinde	Fläche km 2	Bevölkerung	Ein- wohner je km2	Post- leitz- zahl 1)
01 0 58 022	Bordesholm.....	10,16	7 171	705	24582
01 0 58 023	Borgdorf-Seedorf.....	6,63	347	52	24589
01 0 58 024	Borgstedt.....	9,40	1 192	126	24794
01 0 58 025	Bornholt.....	10,97	200	18	25557
01 0 58 026	Bovenau.....	26,20	939	35	24796
01 0 58 027	Brammer.....	13,66	330	24	24793
01 0 58 028	Bredenbek.....	12,43	1 006	80	24796
01 0 58 029	Breiholz.....	18,49	1 439	77	24797
01 0 58 030	Brekendorf.....	20,48	967	47	24811
01 0 58 031	Brinjahe.....	4,62	142	30	24816
01 0 58 032	Brodersby.....	9,79	707	72	24398
01 0 58 033	Brügge.....	7,86	874	111	24582
01 0 58 034	Büdelndorf.....	6,23	10 515	1 687	24782
01 0 58 035	Bünsdorf.....	13,24	522	39	24794
01 0 58 036	Christiansholm.....	8,41	241	28	24799
01 0 58 037	Dänischenhagen.....	15,71	2 900	184	24229
01 0 58 038	Dätgen.....	10,61	492	46	24589
01 0 58 039	Damendorf.....	7,48	386	51	24361
01 0 58 040	Damp.....	13,81	1 640	118	24351
01 0 58 042	Dörphof.....	15,02	698	46	24398
01 0 58 043	Eckernförde, Stadt.....	17,97	22 898	1 274	24340
01 0 58 044	Ehndorf.....	14,72	469	31	24647
01 0 58 045	Eisendorf.....	5,49	276	50	24589
01 0 58 046	Ellerndorf.....	10,20	492	48	24589
01 0 58 047	Eisdorf-Westermühlen.....	27,50	1 568	57	24800
01 0 58 048	Embühren.....	7,45	231	31	24819
01 0 58 049	Emkendorf.....	38,93	1 427	36	24802
01 0 58 050	Felde.....	13,87	1 844	132	24242
01 0 58 051	Felm.....	15,33	1 074	70	24244
01 0 58 052	Fleckeby.....	12,31	1 564	127	24357
01 0 58 053	Flintbek.....	17,57	6 579	374	24220
01 0 58 054	Fockbek.....	26,63	6 036	226	24787
01 0 58 055	Friedrichsgraben.....	5,38	47	8	24799
01 0 58 056	Friedrichsholm.....	7,13	431	60	24799
01 0 58 057	Gammelby.....	8,30	468	56	24340
01 0 58 058	Gettorf.....	9,19	5 566	605	24214
01 0 58 059	Gnutz.....	22,95	1 039	45	24622
01 0 58 061	Gokels.....	10,64	581	54	25557
01 0 58 062	Grael.....	6,08	223	36	24594
01 0 58 063	Grevenkrug.....	4,16	288	69	24241
01 0 58 064	Groß Buchwald.....	8,94	369	41	24582
01 0 58 065	Groß Vollstedt.....	9,04	859	95	24802
01 0 58 066	Groß Wittensee.....	23,61	1 014	42	24361
01 0 58 067	Güby.....	11,89	954	80	24357
01 0 58 068	Haale.....	13,04	520	39	24819
01 0 58 069	Haby.....	5,79	538	92	24361
01 0 58 070	Hamdorf.....	30,60	1 251	40	24805
01 0 58 071	Hamweddel.....	9,66	426	44	24816
01 0 58 072	Hanerau-Hademarschen.....	14,60	3 105	212	25557
01 0 58 073	Haßmoor.....	10,28	271	26	24790
01 0 58 074	Heinkenborstel.....	7,54	173	22	24594
01 0 58 075	Hörsten.....	8,82	93	10	24797
01 0 58 076	Hoffeld.....	6,62	155	23	24582
01 0 58 077	Hohenwestedt.....	17,83	4 954	277	24594
01 0 58 078	Hohn.....	31,94	2 073	64	24806
01 0 58 080	Holtsee.....	21,71	1 295	59	24363
01 0 58 081	Holzbunge.....	5,19	347	66	24361
01 0 58 082	Holzdorf.....	17,35	902	51	24364
01 0 58 083	Hütten.....	6,91	183	26	24358
01 0 58 084	Hummelfeld.....	7,98	269	33	24357
01 0 58 085	Jahrsdorf.....	8,77	213	24	24594
01 0 58 086	Jevenstedt.....	45,38	3 081	67	24808
01 0 58 087	Karby.....	2,09	614	293	24398

1) * Bedeutet, daß die Gemeinde mehrere Postleitzahlen hat;
die hier genannte Zahl ist diejenige des Verwaltungssitzes der Gemeinde.

3 Gemeinden in systematischer Ordnung mit Schlüsselnummer, Fläche, Bevölkerung, Bevölkerungsdichte und Postleitzahl am 31.12.1996

Schlüssel- nummer	Land, Reg.-Bezirk, Kreis, Gemeinde	Fläche km 2	Bevölkerung	Ein- wohner je km2	Post- leitzahl 1)
01 0 58 088	Klein Wittensee.....	4,31	208	48	24361
01 0 58 089	Königshügel.....	6,26	159	25	24799
01 0 58 090	Kosel.....	30,00	1 263	42	24354
01 0 58 091	Krogaspe.....	11,82	403	34	24644
01 0 58 092	Kronshagen.....	5,35	12 172	2 275	24119
01 0 58 093	Krummisch.....	13,91	645	46	24796
01 0 58 094	Langwedel.....	24,22	1 224	50	24631
01 0 58 096	Lindau.....	25,18	1 230	48	24214
01 0 58 097	Lohe-Föhrden.....	16,03	712	44	24806
01 0 58 098	Loop.....	8,34	205	24	24644
01 0 58 099	Loose.....	13,12	815	62	24366
01 0 58 100	Lütjenwestedt.....	22,31	621	27	25585
01 0 58 101	Luhnstedt.....	15,34	438	28	24816
01 0 58 102	Goosefeld.....	9,81	676	68	24340
01 0 58 103	Meezen.....	8,60	367	42	24594
01 0 58 104	Melsdorf.....	5,86	1 548	264	24109
01 0 58 105	Mielkendorf.....	7,78	1 219	156	24247
01 0 58 106	Mörel.....	8,68	230	26	24594
01 0 58 107	Molfsee.....	7,17	5 222	728	24113
01 0 58 108	Mühbrook.....	5,30	480	90	24582
01 0 58 109	Negenharrie.....	12,43	344	27	24625
01 0 58 110	Neudorf-Bornstein.....	14,17	991	69	24214
01 0 58 111	Neu Duvenstedt.....	5,72	120	20	24791
01 0 58 112	Neuwittenbek.....	13,12	1 215	92	24214
01 0 58 113	Nienborstel.....	16,40	588	35	24819
01 0 58 115	Nindorf.....	14,04	583	41	24594
01 0 58 116	Noer.....	13,90	811	58	24214
01 0 58 117	Nortorf, Stadt.....	12,77	6 544	512	24589
01 0 58 118	Nübbel.....	14,02	1 478	105	24768
01 0 58 119	Oldenbüttel.....	7,98	278	34	25557
01 0 58 120	Oldenhütten.....	4,33	107	24	24793
01 0 58 121	Osdorf.....	19,87	2 034	102	24251
01 0 58 122	Ostenfeld (Rendsburg).....	7,27	482	66	24790
01 0 58 123	Osterby.....	9,84	931	94	24367
01 0 58 124	Osterrönfeld.....	16,12	3 929	243	24783
01 0 58 125	Osterstedt.....	10,95	645	58	25590
01 0 58 126	Ottendorf.....	3,55	728	205	24107
01 0 58 127	Owschlag.....	39,32	3 158	80	24811
01 0 58 128	Padenstedt.....	14,59	808	55	24634
01 0 58 129	Prinzenmoor.....	5,59	175	31	24805
01 0 58 130	Quarnbek.....	16,17	1 692	104	24107
01 0 58 131	Rade b. Hohenwestedt.....	3,21	74	23	24594
01 0 58 132	Rade b. Rendsburg.....	6,46	250	38	24790
01 0 58 133	Reesdorf.....	3,07	142	46	24241
01 0 58 134	Remmels.....	9,49	421	44	24594
01 0 58 135	Rendsburg, Stadt.....	25,11	30 778	1 225	24768
01 0 58 136	Rickert.....	5,52	912	165	24782
01 0 58 137	Rieseby.....	38,84	2 321	59	24354
01 0 58 138	Rodenbek.....	7,09	501	70	24247
01 0 58 139	Rumohr.....	8,60	709	82	24254
01 0 58 140	Schacht-Audorf.....	6,58	4 264	648	24790
01 0 58 141	Schierensee.....	9,18	416	45	24241
01 0 58 142	Schinkel.....	10,21	1 017	99	24214
01 0 58 143	Schmalstede.....	4,81	220	45	24241
01 0 58 144	Schönbek.....	6,11	165	27	24582
01 0 58 145	Schönhorst.....	3,55	329	92	24220
01 0 58 146	Schülldorf.....	12,64	515	40	24790
01 0 58 147	Schülp b. Nortorf.....	9,86	694	70	24589
01 0 58 148	Schülp b. Rendsburg.....	10,71	896	83	24813
01 0 58 150	Schwedeneck.....	28,55	2 777	97	24229
01 0 58 151	Seefeld.....	6,77	361	53	25557
01 0 58 152	Sehestedt.....	15,25	702	46	24814
01 0 58 153	Sören.....	6,50	144	22	24241

1) * Bedeutet, daß die Gemeinde mehrere Postleitzahlen hat;
die hier genannte Zahl ist diejenige des Verwaltungssitzes der Gemeinde.

3 Gemeinden in systematischer Ordnung mit Schlüsselnummer, Fläche, Bevölkerung, Bevölkerungsdichte und Postleitzahl am 31.12.1996

Schlüssel- nummer	Land, Reg.-Bezirk, Kreis, Gemeinde	Fläche km 2	Bevölkerung	Ein- wohner je km2	Post- leit- zahl 1)
01 0 58 154	Sophienhamm.....	5,91	337	57	24806
01 0 58 155	Stafstedt.....	11,83	343	28	24816
01 0 58 156	Steenfeld.....	11,02	385	34	25557
01 0 58 157	Strande.....	13,72	1 671	121	24229
01 0 58 158	Tackesdorf.....	7,65	86	11	24797
01 0 58 159	Tappendorf.....	6,69	322	48	24594
01 0 58 160	Techelsdorf.....	4,35	161	37	24220
01 0 58 161	Thaden.....	12,05	269	22	25557
01 0 58 162	Thumby.....	27,39	525	19	24351
01 0 58 163	Timmaspe.....	15,42	916	59	24644
01 0 58 164	Todenbüttel.....	11,78	975	82	24819
01 0 58 165	Tüttendorf.....	17,90	1 060	59	24214
01 0 58 166	Waabs.....	33,27	1 324	39	24369
01 0 58 167	Wapelfeld.....	8,11	289	35	24594
01 0 58 168	Warder.....	8,69	535	61	24646
01 0 58 169	Wasbek.....	23,50	1 952	83	24647
01 0 58 170	Wattenbek.....	6,05	2 628	434	24582
01 0 58 171	Westensee.....	36,91	1 611	43	24259
01 0 58 172	Westerrönfeld.....	7,81	4 600	588	24784
01 0 58 173	Windeby.....	14,78	1 058	71	24340
01 0 58 174	Winnemark.....	9,58	545	56	24398
	zusammen ...	2 185,81	260 723	119	X
01 0 59	Schleswig-Flensburg Sitz: Schleswig, Stadt				
01 0 59 001	Alt Bennebek.....	14,08	326	23	24848
01 0 59 002	Arnis, Stadt.....	0,45	364	808	24399
01 0 59 005	Bergenhusen.....	18,19	738	40	24861
01 0 59 006	Böel.....	13,66	698	51	24405
01 0 59 008	Böklund.....	7,86	1 447	184	24860
01 0 59 009	Börm.....	18,70	789	42	24863
01 0 59 010	Bollingstedt.....	27,05	1 427	52	24855
01 0 59 011	Boren.....	18,49	810	43	24392
01 0 59 012	Borgwedel.....	9,96	640	64	24857
01 0 59 014	Brebel.....	6,96	349	50	24888
01 0 59 016	Brodersby.....	10,36	528	50	24864
01 0 59 018	Busdorf.....	5,35	1 555	290	24866
01 0 59 019	Dannewerk.....	16,65	1 058	63	24867
01 0 59 020	Dörpstedt.....	16,61	553	33	24869
01 0 59 021	Dollrothfeld.....	4,99	264	52	24392
01 0 59 022	Ekenis.....	8,00	236	29	24392
01 0 59 023	Ellingstedt.....	21,49	840	39	24870
01 0 59 024	Erfde.....	33,95	2 036	59	24803
01 0 59 026	Fahrdorf.....	12,00	2 071	172	24857
01 0 59 032	Geltorf.....	8,08	341	42	24884
01 0 59 033	Goltoft.....	3,09	232	75	24864
01 0 59 034	Grödersby.....	6,64	255	38	24376
01 0 59 035	Groß Rheide.....	15,37	903	58	24848
01 0 59 037	Havetoft.....	14,53	873	60	24873
01 0 59 038	Havetoftloft.....	14,89	845	56	24875
01 0 59 039	Hollingstedt.....	17,51	932	53	24876
01 0 59 041	Hüsby.....	9,68	633	65	24850
01 0 59 042	Idstedt.....	13,35	746	55	24879
01 0 59 043	Jagel.....	11,89	848	71	24878
01 0 59 044	Jübek.....	15,58	2 265	145	24855
01 0 59 045	Kappeln, Stadt.....	43,32	10 278	237	24376
01 0 59 047	Kiesby.....	3,66	229	62	24392
01 0 59 049	Klappholz.....	8,22	481	58	24860
01 0 59 050	Klein Bennebek.....	25,63	550	21	24848
01 0 59 051	Klein Rheide.....	12,82	325	25	24848
01 0 59 053	Kropp.....	31,94	5 740	179	24848
01 0 59 055	Loit.....	6,69	255	38	24888

1) * Bedeutet, daß die Gemeinde mehrere Postleitzahlen hat;
die hier genannte Zahl ist diejenige des Verwaltungssitzes der Gemeinde.

3 Gemeinden in systematischer Ordnung mit Schlüsselnummer, Fläche, Bevölkerung,
Bevölkerungsdichte und Postleitzahl am 31.12.1996

Schlüssel- nummer	Land, Reg.-Bezirk, Kreis, Gemeinde	Fläche km 2	Bevölkerung	Ein- wohner je km2	Post- leitz- zahl 1)
01 0 59 056	Lottorf.....	5,78	199	34	24878
01 0 59 057	Lürschau.....	16,52	887	53	24850
01 0 59 058	Meggerdorf.....	23,49	705	30	24799
01 0 59 060	Mohrkirch.....	14,42	1 027	71	24405
01 0 59 062	Neuberend.....	4,42	1 151	260	24879
01 0 59 063	Norderbrarup.....	3,98	549	137	24392
01 0 59 064	Norderstapel.....	15,90	795	50	25868
01 0 59 065	Nottfeld.....	3,18	127	39	24392
01 0 59 067	Oersberg.....	7,09	331	46	24407
01 0 59 068	Rabenkirchen-Faulück.....	14,21	674	47	24407
01 0 59 069	Rüde.....	6,10	327	53	24986
01 0 59 070	Rügge.....	6,02	222	36	24405
01 0 59 071	Satrup.....	23,96	3 010	125	24986
01 0 59 072	Saustруп.....	8,14	196	24	24392
01 0 59 073	Schaalby.....	24,99	1 522	60	24882
01 0 59 074	Scheggerott.....	6,32	399	63	24392
01 0 59 075	Schleswig, Stadt.....	24,30	26 497	1 090	24837
01 0 59 076	Schnarup-Thumby.....	10,72	567	52	24891
01 0 59 077	Schuby.....	23,94	2 242	93	24850
01 0 59 078	Selk.....	10,07	728	72	24884
01 0 59 079	Silberstedt.....	37,89	1 945	51	24887
01 0 59 080	Steinfeld.....	8,73	669	76	24888
01 0 59 081	Stolk.....	14,54	854	58	24890
01 0 59 082	Struxdorf.....	13,39	708	52	24891
01 0 59 083	Süderbrarup.....	8,10	3 677	453	24392
01 0 59 084	Süderfarenstedt.....	9,10	429	47	24890
01 0 59 085	Süderstapel.....	16,96	1 033	60	25879
01 0 59 086	Taarstedt.....	13,69	869	63	24893
01 0 59 087	Tetenhusen.....	23,68	796	33	24817
01 0 59 088	Tielen.....	13,32	328	24	24803
01 0 59 090	Tolk.....	10,50	1 013	96	24894
01 0 59 092	Treia.....	21,74	1 429	65	24896
01 0 59 093	Ülsby.....	10,60	476	44	24860
01 0 59 094	Ulsnis.....	19,85	641	32	24897
01 0 59 095	Wagersrodt.....	5,64	258	45	24392
01 0 59 096	Wohld.....	14,43	523	36	24899
01 0 59 097	Twedt.....	12,52	476	38	24894
01 0 59 098	Nübel.....	18,32	1 323	72	24881
01 0 59 101	Tastrup.....	4,52	414	91	24943
01 0 59 102	Ahneby.....	3,80	221	58	24996
01 0 59 103	Ausacker.....	9,13	544	59	24975
01 0 59 105	Böxlund.....	4,40	100	22	24994
01 0 59 106	Dollerup.....	13,11	967	73	24989
01 0 59 107	Eggebek.....	16,68	2 358	141	24852
01 0 59 109	Esgrus.....	18,06	853	47	24402
01 0 59 112	Gelting.....	19,98	1 867	93	24395
01 0 59 113	Glücksburg (Ostsee), Stadt.....	39,70	6 342	159	24960
01 0 59 115	Großenwiehe.....	30,20	2 379	78	24969
01 0 59 116	Großsolt.....	25,07	1 800	71	24991
01 0 59 118	Grundhof.....	11,56	917	79	24977
01 0 59 119	Handewitt.....	64,53	5 363	83	24983
01 0 59 120	Harrislee.....	18,84	10 872	577	24955
01 0 59 121	Hasselberg.....	11,30	935	82	24376
01 0 59 123	Hörup.....	18,15	586	32	24980
01 0 59 124	Holt.....	13,42	200	14	24994
01 0 59 126	Hürup.....	16,23	1 099	67	24975
01 0 59 127	Husby.....	19,32	1 972	102	24975
01 0 59 128	Janneby.....	14,49	447	30	24992
01 0 59 129	Jardelund.....	16,63	325	19	24994
01 0 59 131	Jerrishoe.....	16,32	858	52	24963
01 0 59 132	Jörl.....	19,68	731	37	24992
01 0 59 136	Kronsgaard.....	5,92	292	49	24395
01 0 59 137	Langballig.....	15,42	1 130	73	24977

1) * Bedeutet, daß die Gemeinde mehrere Postleitzahlen hat;
die hier genannte Zahl ist diejenige des Verwaltungssitzes der Gemeinde.

3 Gemeinden in systematischer Ordnung mit Schlüsselnummer, Fläche, Bevölkerung, Bevölkerungsdichte und Postleitzahl am 31.12.1996

Schlüssel- nummer	Land, Reg.-Bezirk, Kreis, Gemeinde	Fläche km 2	Bevölkerung	Ein- wohner je km2	Post- leitzahl 1)
01 0 59 138	Langstedt.....	13,17	873	66	24852
01 0 59 141	Maasbüll.....	7,70	721	93	24975
01 0 59 142	Maasholm.....	8,40	712	84	24404
01 0 59 143	Medelby.....	9,75	899	92	24994
01 0 59 144	Meyn.....	12,40	540	43	24980
01 0 59 145	Munkbrarup.....	13,26	965	72	24960
01 0 59 147	Nieby.....	8,07	255	31	24395
01 0 59 148	Niesgrau.....	9,89	537	54	24395
01 0 59 149	Nordhackstedt.....	12,47	453	36	24980
01 0 59 150	Oeversee.....	15,43	1 906	123	24988
01 0 59 151	Osterby.....	12,35	316	25	24994
01 0 59 152	Pommerby.....	5,55	228	41	24395
01 0 59 153	Quern.....	22,72	1 338	58	24972
01 0 59 154	Rabel.....	8,84	571	64	24376
01 0 59 155	Rabenholz.....	5,80	266	45	24395
01 0 59 157	Ringsberg.....	5,26	423	80	24977
01 0 59 158	Schafflund.....	19,09	1 850	96	24980
01 0 59 159	Sieverstedt.....	31,01	1 605	51	24885
01 0 59 161	Sörup.....	44,31	4 099	92	24966
01 0 59 162	Søllerup.....	12,98	505	38	24852
01 0 59 163	Stangheck.....	10,00	246	24	24395
01 0 59 164	Steinberg.....	16,23	982	60	24972
01 0 59 165	Steinbergkirche.....	13,01	1 336	102	24972
01 0 59 167	Sterup.....	17,14	1 486	86	24996
01 0 59 168	Stoltebüll.....	16,40	801	48	24409
01 0 59 169	Süderhackstedt.....	10,15	331	32	24992
01 0 59 171	Tarp.....	16,03	5 494	342	24963
01 0 59 173	Wallsbüll.....	13,23	820	61	24980
01 0 59 174	Wanderup.....	28,64	2 067	72	24997
01 0 59 176	Wees.....	12,74	1 967	154	24999
01 0 59 177	Weesby.....	21,45	471	21	24994
01 0 59 178	Westerholz.....	14,72	614	41	24977
01 0 59 179	Lindewitt.....	53,27	2 081	39	24969
01 0 59 180	Jarplund-Weding.....	13,22	3 732	282	24941
01 0 59 181	Sankelmark.....	20,82	1 294	62	24988
01 0 59 182	Freienwill.....	15,31	1 241	81	24991
	zusammen ...	2 071,51	190 659	92	X
01 0 60	Segeberg Sitz: Bad Segeberg, Stadt				
01 0 60 002	Alveslohe.....	23,53	2 301	97	25486
01 0 60 003	Armstedt.....	8,92	381	42	24616
01 0 60 004	Bad Bramstedt, Stadt.....	24,00	11 518	479	24576
01 0 60 005	Bad Segeberg, Stadt.....	18,88	15 665	829	23795
01 0 60 006	Bahrenhof.....	5,71	181	31	23845
01 0 60 007	Bark.....	20,44	888	43	23826
01 0 60 008	Bebensee.....	6,68	546	81	23816
01 0 60 009	Bimöhlen.....	17,23	800	46	24576
01 0 60 010	Blunk.....	10,69	499	46	23813
01 0 60 011	Boostedt.....	27,11	4 376	161	24598
01 0 60 012	Bornhöved.....	14,35	3 026	210	24619
01 0 60 013	Borstel.....	5,12	149	29	24616
01 0 60 014	Buchholz (Forstgutsbez.), gemfr. Gebiet 2)	40,92	-	-	23812
01 0 60 015	Bühnsdorf.....	4,15	396	95	23845
01 0 60 016	Daldorf.....	15,16	609	40	24635
01 0 60 017	Damsdorf.....	7,76	275	35	23824
01 0 60 018	Dreggers.....	2,79	54	19	23845
01 0 60 019	Ellerau.....	6,97	4 920	705	25479
01 0 60 020	Fahrenkrug.....	6,22	1 609	258	23795
01 0 60 021	Föhrden-Barl.....	9,23	259	28	25563
01 0 60 022	Fredesdorf.....	5,89	326	55	23826
01 0 60 023	Fuhlendorf.....	6,64	355	53	24649

1) * Bedeutet, daß die Gemeinde mehrere Postleitzahlen hat;
die hier genannte Zahl ist diejenige des Verwaltungssitzes der Gemeinde.

3 Gemeinden in systematischer Ordnung mit Schlüsselnummer, Fläche, Bevölkerung,
Bevölkerungsdichte und Postleitzahl am 31.12.1996

Schlüssel- nummer	Land, Reg.-Bezirk, Kreis, Gemeinde	Fläche km 2	Bevölkerung	Ein- wohner je km2	Post- leitz- zahl 1)
01 0 60 024	Geschendorf.....	5,70	481	84	23815
01 0 60 025	Glasau.....	18,82	928	49	23719
01 0 60 026	Gönnebek.....	14,87	430	28	24610
01 0 60 027	Großenaspe.....	45,62	2 392	52	24623
01 0 60 028	Groß Kummerfeld.....	30,19	1 683	55	24626
01 0 60 029	Groß Niendorf.....	10,68	615	57	23816
01 0 60 030	Groß Rönnau.....	6,38	462	72	23795
01 0 60 031	Hagen.....	8,20	481	58	24576
01 0 60 033	Hardebek.....	10,01	464	46	24616
01 0 60 034	Hartenholm.....	15,37	1 652	107	24628
01 0 60 035	Hasenkrug.....	5,20	349	67	24616
01 0 60 036	Hasenmoor.....	17,76	660	37	24640
01 0 60 037	Heidmoor.....	18,25	245	13	24632
01 0 60 038	Heidmühlen.....	17,83	645	36	24598
01 0 60 039	Henstedt-Ulzburg.....	37,53	23 761	633	24558
01 0 60 040	Hitzhusen.....	7,93	1 111	140	24576
01 0 60 041	Högersdorf.....	4,94	267	54	23795
01 0 60 042	Hüttniek.....	2,75	314	114	24641
01 0 60 043	Itzstedt.....	7,13	1 425	199	23845
01 0 60 044	Kaltenkirchen, Stadt.....	23,07	16 917	733	24568
01 0 60 045	Kattendorf.....	9,84	776	78	24568
01 0 60 046	Kayhude.....	5,25	952	181	23863
01 0 60 047	Kisdorf.....	24,60	3 010	122	24629
01 0 60 049	Klein Rönnau.....	4,53	1 270	280	23795
01 0 60 050	Krems II.....	11,23	381	33	23827
01 0 60 051	Kükels.....	8,45	417	49	23829
01 0 60 052	Latendorf.....	17,94	507	28	24598
01 0 60 053	Leezen.....	14,98	1 434	95	23816
01 0 60 054	Lentföhrden.....	21,21	2 083	98	24632
01 0 60 056	Mönkloh.....	12,52	232	18	24576
01 0 60 057	Mözen.....	7,72	401	51	23795
01 0 60 058	Nahe.....	10,37	2 203	212	23866
01 0 60 059	Negerndötel.....	16,97	860	50	23795
01 0 60 060	Nehms.....	15,31	516	33	23813
01 0 60 061	Neuengörs.....	13,40	753	56	23818
01 0 60 062	Neversdorf.....	7,22	646	89	23816
01 0 60 063	Norderstedt, Stadt.....	58,10	70 147	1 207	22846 *
01 0 60 064	Nützen.....	21,57	1 076	49	24568
01 0 60 065	Oering.....	9,09	1 130	124	23845
01 0 60 066	Oersdorf.....	6,65	828	124	24568
01 0 60 067	Pronstorf.....	36,31	1 445	39	23820
01 0 60 068	Rickling.....	38,94	3 264	83	24635
01 0 60 069	Rohlstorf.....	19,68	997	50	23821
01 0 60 070	Schackendorf.....	7,85	784	99	23795
01 0 60 071	Schieren.....	6,36	270	42	23795
01 0 60 072	Schmalensee.....	8,68	523	60	24638
01 0 60 073	Schmalfeld.....	18,25	1 809	99	24640
01 0 60 074	Schwissel.....	4,44	227	51	23795
01 0 60 075	Seedorf.....	48,92	1 961	40	23823
01 0 60 076	Seth.....	10,53	1 774	168	23845
01 0 60 077	Sievershütten.....	7,09	1 036	146	24641
01 0 60 079	Stipsdorf.....	3,51	219	62	23795
01 0 60 080	Stocksee.....	11,38	416	36	24326
01 0 60 081	Strukdorf.....	7,30	288	39	23815
01 0 60 082	Struvenhütten.....	12,87	945	73	24643
01 0 60 084	Stuvenborn.....	7,97	923	115	24641
01 0 60 085	Sülfeld.....	26,07	3 021	115	23867
01 0 60 086	Tarbek.....	9,92	168	16	24619
01 0 60 087	Tensfeld.....	7,64	558	73	23824
01 0 60 088	Todesfelde.....	17,24	937	54	23826
01 0 60 089	Trappenkamp.....	3,32	5 696	1 715	24610
01 0 60 090	Travenhorst.....	8,53	188	22	23827
01 0 60 092	Wahlstedt, Stadt.....	15,74	10 078	640	23812

1) * Bedeutet, daß die Gemeinde mehrere Postleitzahlen hat;
die hier genannte Zahl ist diejenige des Verwaltungssitzes der Gemeinde.

3 Gemeinden in systematischer Ordnung mit Schlüsselnummer, Fläche, Bevölkerung, Bevölkerungsdichte und Postleitzahl am 31.12.1996

Schlüssel- nummer	Land, Reg.-Bezirk, Kreis, Gemeinde	Fläche km 2	Bevölkerung	Ein- wohner je km2	Post- leitzahl 1)
01 0 60 093	Wakendorf I.....	5,34	408	76	23845
01 0 60 094	Wakendorf II.....	12,80	1 275	99	24558
01 0 60 095	Weddelbrook.....	14,05	873	62	24576
01 0 60 096	Weede.....	16,40	907	55	23795
01 0 60 097	Wensin.....	20,14	745	36	23827
01 0 60 098	Westerrade.....	5,63	467	82	23815
01 0 60 099	Wiemersdorf.....	17,55	1 351	76	24649
01 0 60 100	Winsen.....	4,08	376	92	24568
01 0 60 101	Wittenborn.....	6,19	737	119	23829
01 0 60 102	Groß Gladebrügge.....	10,04	1 002	99	23795
	zusammen ...	1 344,33	239 705	178	X
01 0 61	Steinburg				
	Sitz: Itzehoe, Stadt				
01 0 61 001	Aasbüttel.....	4,53	99	21	25560
01 0 61 002	Aebtissinwisch.....	3,04	66	21	25572
01 0 61 003	Agethorst.....	6,10	167	27	25560
01 0 61 004	Altenmoor.....	6,12	241	39	25335
01 0 61 005	Außer.....	5,12	140	27	25548
01 0 61 006	Bahrenfleth.....	14,77	573	38	25569
01 0 61 007	Beidenfleth.....	13,57	936	68	25573
01 0 61 008	Bekdorf.....	1,70	77	45	25554
01 0 61 010	Bekmünde.....	2,90	156	53	25524
01 0 61 011	Besdorf.....	7,38	226	30	25584
01 0 61 012	Blomesche Wildnis.....	6,92	604	87	25348
01 0 61 013	Bokelrehm.....	2,69	133	49	25596
01 0 61 014	Bokhorst.....	5,88	143	24	25560
01 0 61 015	Borsfleth.....	15,19	847	55	25376
01 0 61 016	Breitenberg.....	2,90	375	129	25597
01 0 61 017	Breitenburg.....	13,39	1 116	83	25587
01 0 61 018	Brokdorf.....	19,79	966	48	25554
01 0 61 019	Brokstedt.....	12,61	1 915	151	24616
01 0 61 020	Büttel.....	11,08	44	3	25572
01 0 61 021	Christinenthal.....	3,37	65	19	25593
01 0 61 022	Dägeling.....	7,53	734	97	25578
01 0 61 023	Dammfleth.....	16,11	359	22	25554
01 0 61 024	Drage.....	13,56	266	19	25582
01 0 61 025	Ecklak.....	15,59	371	23	25572
01 0 61 026	Elskop.....	7,34	182	24	25361
01 0 61 027	Engelbrechtsche Wildnis.....	5,10	773	151	25348
01 0 61 028	Fitzbek.....	10,24	388	37	25579
01 0 61 029	Glückstadt, Stadt.....	22,78	12 403	544	25348
01 0 61 030	Grevenkop.....	9,63	314	32	25361
01 0 61 031	Gribbohm.....	13,23	427	32	25596
01 0 61 033	Hadenfeld.....	2,35	112	47	25560
01 0 61 034	Heiligenstedten.....	9,22	1 347	146	25524
01 0 61 035	Heiligenstedtenerkamp.....	0,85	723	850	25524
01 0 61 036	Hennstedt.....	10,33	572	55	25581
01 0 61 037	Herzhorn.....	12,43	1 119	90	25379
01 0 61 038	Hingstheide.....	3,83	64	16	25563
01 0 61 039	Hodorf.....	7,50	221	29	25569
01 0 61 040	Hohenaspe.....	14,06	1 876	133	25582
01 0 61 041	Hohenfelde.....	17,94	904	50	25358
01 0 61 042	Hohenlockstedt.....	45,59	5 938	130	25551
01 0 61 043	Holstenniendorf.....	12,07	395	32	25584
01 0 61 044	Horst (Holstein).....	29,07	4 545	156	25358
01 0 61 045	Huje.....	5,50	273	49	25588
01 0 61 046	Itzehoe, Stadt.....	27,66	34 245	1 238	25524
01 0 61 047	Kaaks.....	8,55	377	44	25582
01 0 61 048	Kaisborstel.....	2,98	78	26	25560
01 0 61 049	Kellinghusen, Stadt.....	18,81	8 102	430	25548
01 0 61 050	Kiebitzreihe.....	8,70	2 177	250	25368

1) * Bedeutet, daß die Gemeinde mehrere Postleitzahlen hat;
die hier genannte Zahl ist diejenige des Verwaltungssitzes der Gemeinde.

3 Gemeinden in systematischer Ordnung mit Schlüsselnummer, Fläche, Bevölkerung,
Bevölkerungsdichte und Postleitzahl am 31.12.1996

Schlüssel- nummer	Land, Reg.-Bezirk, Kreis, Gemeinde	Fläche km 2	Bevölkerung	Ein- wohner je km2	Post- leitzahl 1)
01 0 61 052	Kleve.....	5,57	550	98	25554
01 0 61 053	Kollmoor.....	3,34	41	12	25524
01 0 61 054	Krempdorf.....	5,64	285	50	25376
01 0 61 055	Krempe, Stadt.....	3,39	2 242	661	25361
01 0 61 056	Kremerheide.....	3,99	2 485	622	25569
01 0 61 057	Kremermoor.....	1,55	442	285	25569
01 0 61 058	Kronsmoor.....	6,05	197	32	25597
01 0 61 059	Krummendiek.....	1,78	48	26	25554
01 0 61 060	Kudensee.....	3,04	171	56	25572
01 0 61 061	Lägerdorf.....	5,96	3 014	505	25566
01 0 61 062	Landrecht.....	4,13	139	33	25554
01 0 61 063	Landscheide.....	7,44	265	35	25572
01 0 61 064	Lockstedt.....	7,32	162	22	25551
01 0 61 065	Lohbarbek.....	6,24	601	96	25551
01 0 61 066	Looft.....	12,43	384	30	25582
01 0 61 067	Mehlbek.....	8,91	417	46	25588
01 0 61 068	Moordiek.....	6,30	126	20	25597
01 0 61 069	Moordorf.....	4,74	26	5	25597
01 0 61 070	Moorhusen.....	4,68	96	20	25554
01 0 61 071	Mühlenbarbek.....	8,66	302	34	25548
01 0 61 072	Münsterdorf.....	5,11	2 051	401	25587
01 0 61 073	Neuenbrook.....	14,29	709	49	25578
01 0 61 074	Neuendorf b. Elmshorn.....	15,78	925	58	25335
01 0 61 075	Neuendorf b. Wilster.....	13,36	375	28	25554
01 0 61 076	Nienbüttel.....	4,16	144	34	25596
01 0 61 077	Nortorf.....	20,20	844	41	25554
01 0 61 078	Nutteln.....	6,97	323	46	25594
01 0 61 079	Oelixdorf.....	7,60	1 865	245	25524
01 0 61 080	Oeschebüttel.....	5,48	191	34	25548
01 0 61 081	Oldenborstel.....	4,24	127	29	25560
01 0 61 082	Oldendorf.....	10,39	1 115	107	25588
01 0 61 083	Ottenbüttel.....	10,17	623	61	25591
01 0 61 084	Peissen.....	10,18	288	28	25551
01 0 61 085	Pöschendorf.....	6,44	195	30	25560
01 0 61 086	Poyenberg.....	8,82	378	42	25581
01 0 61 087	Puls.....	10,90	570	52	25560
01 0 61 088	Quarnstedt.....	10,58	401	37	25563
01 0 61 089	Rade.....	3,92	102	26	25579
01 0 61 091	Reher.....	15,30	747	48	25593
01 0 61 092	Rethwisch.....	9,86	532	53	25566
01 0 61 093	Rosdorf.....	5,60	376	67	25548
01 0 61 094	Sachsenbande.....	5,95	124	20	25554
01 0 61 095	Sankt Margarethen.....	13,24	1 077	81	25572
01 0 61 096	Sarlihusen.....	10,86	413	38	24616
01 0 61 097	Schenefeld.....	4,78	2 395	501	25560
01 0 61 098	Schlotfeld.....	4,81	251	52	25551
01 0 61 099	Siezbüttel.....	4,08	61	14	25560
01 0 61 100	Silzen.....	6,68	163	24	25551
01 0 61 101	Sommerland.....	18,75	757	40	25358
01 0 61 102	Stördorf.....	7,41	130	17	25554
01 0 61 103	Störkathen.....	2,03	101	49	25548
01 0 61 104	Süderau.....	8,86	761	85	25361
01 0 61 105	Vaale.....	14,91	1 265	84	25594
01 0 61 106	Vaalermoor.....	6,22	179	28	25594
01 0 61 107	Wacken.....	7,10	1 600	225	25596
01 0 61 108	Warringholz.....	6,30	306	48	25560
01 0 61 109	Westermoor.....	4,70	368	78	25597
01 0 61 110	Wewelsfleth.....	24,54	1 379	56	25599
01 0 61 111	Wiedenborstel.....	4,68	3	-	24613
01 0 61 112	Willenscharen.....	7,62	171	22	24616
01 0 61 113	Wilster, Stadt.....	2,71	4 478	1 652	25554
01 0 61 114	Winseldorf.....	5,62	263	46	25551
01 0 61 115	Wittenbergen.....	4,59	172	37	25548

1) * Bedeutet, daß die Gemeinde mehrere Postleitzahlen hat;
die hier genannte Zahl ist diejenige des Verwaltungssitzes der Gemeinde.

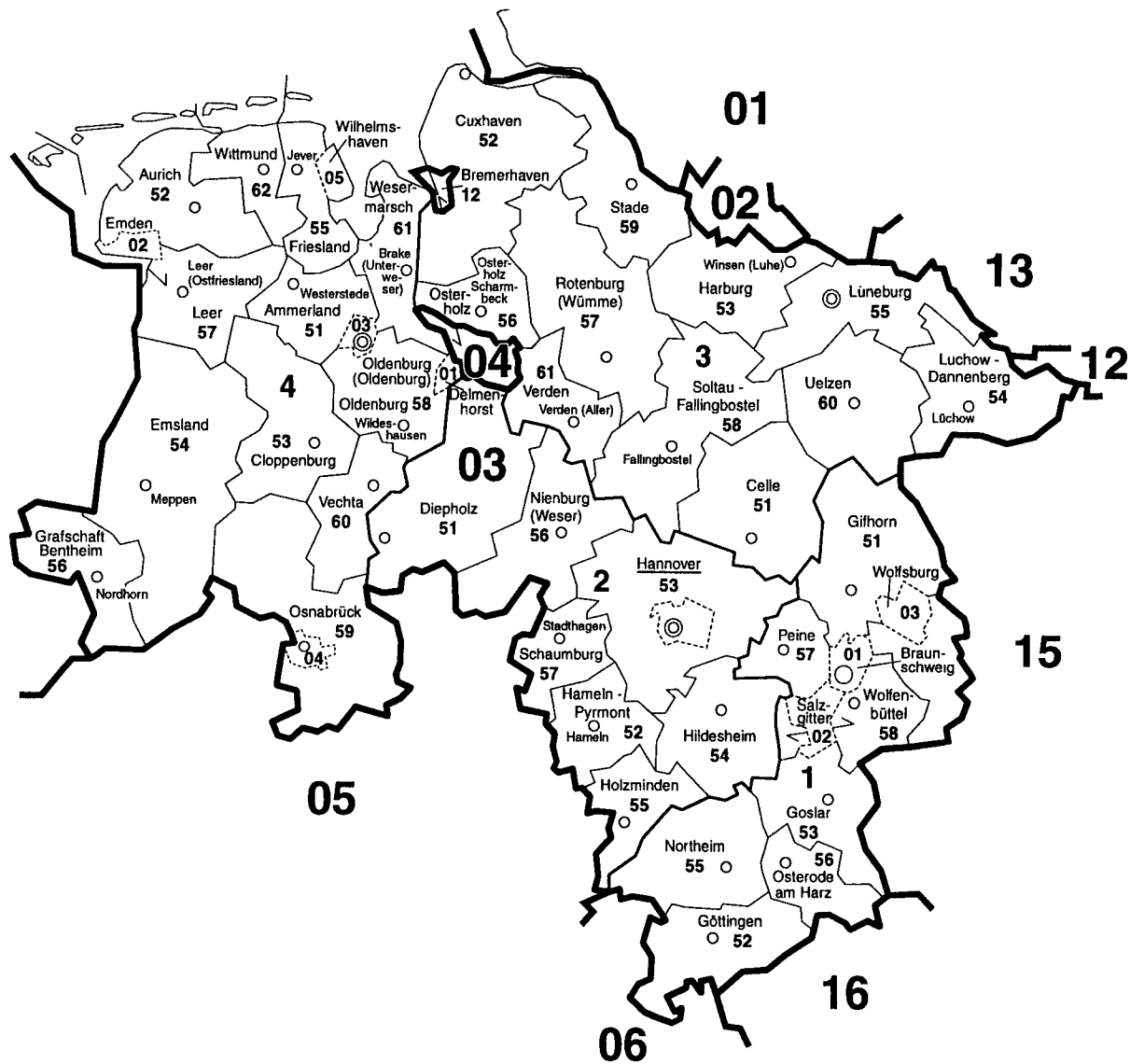
3 Gemeinden in systematischer Ordnung mit Schlüsselnummer, Fläche, Bevölkerung,
Bevölkerungsdichte und Postleitzahl am 31.12.1996

Schlüssel- nummer	Land, Reg.-Bezirk, Kreis, Gemeinde	Fläche km 2	Bevölkerung	Ein- wohner je km2	Post- leitz- zahl 1)
01 0 61 116	Wrist.....	10,12	2 427	239	25563
01 0 61 117	Wulfsmoor.....	8,78	294	33	25563
01 0 61 118	Kollmar....	32,82	1 788	54	25377
	zusammen ...	1 056,27	133 974	127	X
01 0 62	Stormarn				
	Sitz: Bad Oldesloe, Stadt				
01 0 62 001	Ahrensburg, Stadt.....	35,30	28 631	811	22926
01 0 62 003	Badendorf.....	6,11	739	120	23619
01 0 62 004	Bad Oldesloe, Stadt.....	52,59	23 365	444	23843
01 0 62 005	Bargfeld-Stegen.....	17,81	2 266	127	23863
01 0 62 006	Bargteheide, Stadt.....	15,83	12 609	796	22941
01 0 62 008	Barnitz.....	11,80	729	61	23858
01 0 62 009	Barsbüttel.....	24,68	10 986	445	22885
01 0 62 011	Braak.....	7,51	681	90	22145
01 0 62 014	Delingsdorf.....	8,09	1 113	137	22929
01 0 62 016	Elmenhorst.....	14,92	2 085	139	23869
01 0 62 018	Glinde, Stadt.....	11,22	16 112	1 436	21509
01 0 62 019	Grabau.....	9,14	769	84	23845
01 0 62 020	Grande.....	7,87	624	79	22946
01 0 62 021	Grönwohld.....	9,79	1 273	130	22956
01 0 62 022	Großensee.....	12,11	1 542	127	22946
01 0 62 023	Großhansdorf.....	11,20	8 735	779	22927
01 0 62 025	Hamberge.....	6,73	1 181	175	23619
01 0 62 026	Hamfelde.....	2,72	434	159	22929
01 0 62 027	Hammoor.....	7,82	1 058	135	22929
01 0 62 031	Heidekamp.....	3,49	369	105	23858
01 0 62 032	Heilshoop.....	8,50	589	69	23619
01 0 62 033	Hohenfelde.....	1,63	55	33	22946
01 0 62 035	Holsdorf.....	16,04	3 316	206	22955
01 0 62 036	Jersbek.....	17,92	1 642	91	22941
01 0 62 039	Klein Wesenberg.....	8,74	689	78	23860
01 0 62 040	Köthel.....	3,85	370	96	22929
01 0 62 045	Lütjensee.....	14,04	2 983	212	22952
01 0 62 046	Meddewade.....	3,10	748	241	23847
01 0 62 048	Mönkhagen.....	7,30	554	75	23619
01 0 62 050	Neritz.....	4,66	341	73	23843
01 0 62 051	Nienwohld.....	9,19	435	47	23863
01 0 62 053	Oststeinbek.....	11,37	8 121	714	22113
01 0 62 056	Pöhlitz.....	12,97	1 093	84	23847
01 0 62 058	Rausdorf.....	4,87	233	47	22929
01 0 62 059	Rehhorst.....	16,19	687	42	23619
01 0 62 060	Reinbek, Stadt.....	31,23	24 573	786	21465
01 0 62 061	Reinfeld (Holstein), Stadt.....	17,36	8 116	467	23858
01 0 62 062	Rethwisch.....	13,24	959	72	23847
01 0 62 065	Rümpel.....	15,90	1 125	70	23843
01 0 62 069	Siek.....	12,47	1 905	152	22962
01 0 62 071	Stapelfeld.....	10,12	1 474	145	22145
01 0 62 076	Tangstedt.....	39,85	5 943	149	22889
01 0 62 078	Todendorf.....	12,81	1 092	85	22965
01 0 62 081	Tremsbüttel.....	10,33	1 581	153	22967
01 0 62 082	Trittau.....	28,59	7 259	253	22946
01 0 62 083	Westerau.....	15,37	806	52	23847
01 0 62 086	Witzhave.....	7,87	1 261	160	22969
01 0 62 087	Zarpen.....	11,70	1 455	124	23619
01 0 62 088	Brunsbek.....	14,42	1 439	99	22946
01 0 62 089	Lasbek.....	12,40	1 178	95	23847
01 0 62 090	Ammersbek.....	17,71	8 747	493	22949
01 0 62 091	Steinburg.....	23,91	2 267	94	22964
01 0 62 092	Travenbrück.....	26,48	1 588	59	23843
01 0 62 093	Feldhorst.....	15,48	536	34	23858
01 0 62 094	Wesenberg.....	11,97	862	72	23858
	zusammen ...	766,31	211 323	276	X
01	Land insgesamt ..	15 770,47	2 742 293	174	X
02	Hamburg				
	Kreisfreie Stadt				
02 0 00 000	Hamburg, Freie und Hansestadt.....	755,20	1 707 986	2 261	20038 *

1) * Bedeutet, daß die Gemeinde mehrere Postleitzahlen hat;
die hier genannte Zahl ist diejenige des Verwaltungssitzes der Gemeinde.

03 NIEDERSACHSEN UND 04 BREMEN

Verwaltungsgrenzen nach dem Stand vom 31.12.1996



Schlüsselnummern und Namen
der Regierungsbezirke

(In der Karte jeweils nur die Schlüsselnummer)

- 1 Braunschweig
- 2 Hannover
- 3 Lüneburg
- 4 Weser - Ems

Schlüsselnummern Grenzen Verwaltungssitze¹⁾

Land:	03	—	Hannover
Regierungsbezirk:	1	—	○
Landkreis:	51	—	○
Kreisfreie Stadt:	01	- - -	

¹⁾ Verwaltungssitze der Kreise sind nur benannt, wenn sie nicht mit dem Namen des Kreises übereinstimmen

3 Gemeinden in systematischer Ordnung mit Schlüsselnummer, Fläche, Bevölkerung,
Bevölkerungsdichte und Postleitzahl am 31.12.1996

Schlüssel- nummer	Land, Reg.-Bezirk, Kreis, Gemeinde	Fläche km 2	Bevölkerung	Ein- wohner je km2	Post- leit- zahl 1)
03	Niedersachsen				
	Reg.-Bez. Braunschweig				
	Kreisfreie Städte				
03 1 01 000	Braunschweig, Stadt.....	192,07	251 320	1 308	38100 *
03 1 02 000	Salzgitter, Stadt.....	223,94	116 865	521	38226 *
03 1 03 000	Wolfsburg, Stadt.....	203,99	124 655	611	38440 *
	zusammen ...	620,00	492 840	795	X
	Landkreise				
03 1 51	Gifhorn				
	Sitz: Gifhorn, Stadt				
03 1 51 001	Adenbüttel.....	13,77	1 482	107	38528
03 1 51 002	Barwedel.....	19,76	996	50	38476
03 1 51 003	Bergfeld.....	10,60	826	77	38467
03 1 51 004	Bokensdorf.....	14,49	681	46	38556
03 1 51 005	Brome, Flecken.....	36,67	3 108	84	38465
03 1 51 006	Calberlah.....	27,63	4 784	173	38547
03 1 51 007	Dedelstorf.....	76,02	1 550	20	29386
03 1 51 008	Ehra-Lessien.....	56,04	1 544	27	38468
03 1 51 009	Gifhorn, Stadt.....	104,85	43 297	412	38518
03 1 51 010	Groß Oesingen.....	57,44	1 850	32	29393
03 1 51 011	Hankensbüttel.....	34,73	4 390	126	29386
03 1 51 012	Hillerse.....	24,15	2 347	97	38543
03 1 51 013	Isenbüttel.....	18,66	5 952	318	38550
03 1 51 014	Jembke.....	14,58	1 579	108	38477
03 1 51 015	Leiferde.....	27,87	4 002	143	38542
03 1 51 016	Meine.....	38,74	7 047	181	38527
03 1 51 017	Meinersen.....	53,55	7 167	133	38536
03 1 51 018	Müden (Aller).....	67,27	5 223	77	38539
03 1 51 019	Obernholz.....	37,82	970	25	29386
03 1 51 020	Osloß.....	7,64	1 849	242	38557
03 1 51 021	Parsau.....	29,32	1 873	63	38470
03 1 51 022	Ribbesbüttel.....	24,51	1 896	77	38551
03 1 51 023	Rötgesbüttel.....	10,83	1 610	148	38531
03 1 51 024	Rühen.....	30,89	4 317	139	38471
03 1 51 025	Sassenburg.....	88,39	9 239	104	38524
03 1 51 026	Schönewörde.....	17,73	927	52	29396
03 1 51 027	Schwülper.....	20,88	5 921	283	38179
03 1 51 028	Sprakensehl.....	83,82	1 368	16	29365
03 1 51 029	Steinhorst.....	57,78	1 501	25	29367
03 1 51 030	Tappenbeck.....	5,12	854	166	38479
03 1 51 031	Tiddische.....	16,78	1 131	67	38473
03 1 51 032	Tütau.....	23,40	1 423	60	38474
03 1 51 033	Ummern.....	40,32	1 265	31	29369
03 1 51 034	Vordorf.....	19,21	3 085	160	38533
03 1 51 035	Wagenhoff.....	4,32	1 048	242	38559
03 1 51 036	Wahrenholz.....	57,99	3 283	56	29399
03 1 51 037	Wasbüttel.....	6,49	1 742	268	38553
03 1 51 038	Wesendorf.....	31,23	4 614	147	29392
03 1 51 039	Weyhausen.....	7,98	2 553	319	38554
03 1 51 040	Wittingen, Stadt.....	224,99	12 447	55	29378 *
03 1 51 041	Diddlese.....	7,30	1 223	167	38530
03 1 51 501	Giebel, gemfr. Gebiet.....	10,36	-	-	-
	zusammen ...	1 561,92	163 964	105	X

1) * Bedeutet, daß die Gemeinde mehrere Postleitzahlen hat;
die hier genannte Zahl ist diejenige des Verwaltungssitzes der Gemeinde.

3 Gemeinden in systematischer Ordnung mit Schlüsselnummer, Fläche, Bevölkerung, Bevölkerungsdichte und Postleitzahl am 31.12.1996

Schlüssel- nummer	Land, Reg.-Bezirk, Kreis, Gemeinde	Fläche km 2	Bevölkerung	Ein- wohner je km2	Post- leitz- zahl 1)
03 1 52	Göttingen Sitz: Göttingen, Stadt				
03 1 52 001	Adelebsen, Flecken.....	75,85	7 196	94	37139
03 1 52 002	Bilshausen.....	8,49	2 440	287	37434
03 1 52 003	Bodensee.....	7,47	710	95	37434
03 1 52 004	Bovenden, Flecken.....	63,54	13 247	208	37120
03 1 52 005	Bühren.....	13,99	563	40	37127
03 1 52 006	Dransfeld, Stadt.....	28,75	4 261	148	37127
03 1 52 007	Duderstadt, Stadt.....	95,61	23 356	244	37115
03 1 52 008	Ebergötzen.....	19,70	1 949	98	37136
03 1 52 009	Friedland.....	75,68	9 992	132	37133
03 1 52 010	Gieboldehausen, Flecken.....	19,86	4 073	205	37434
03 1 52 011	Gleichen.....	128,92	9 030	70	37130
03 1 52 012	Göttingen, Stadt.....	116,96	126 451	1 081	37083 *
03 1 52 013	Jühnde.....	24,49	1 111	45	37127
03 1 52 014	Krebeck.....	12,27	1 141	92	37434
03 1 52 015	Landolfshausen.....	16,22	1 219	75	37136
03 1 52 016	Hann. Münden, Stadt.....	121,13	26 190	216	34346
03 1 52 017	Niemetal.....	28,50	1 533	53	37127
03 1 52 018	Obernfeld.....	10,72	1 006	93	37434
03 1 52 019	Rhumspringe.....	9,36	2 081	222	37434
03 1 52 020	Rollshausen.....	11,67	1 001	85	37434
03 1 52 021	Rosdorf.....	66,40	11 350	170	37124
03 1 52 022	Rüdershausen.....	9,44	990	104	37434
03 1 52 023	Scheden.....	26,69	2 110	79	37127
03 1 52 024	Seeburg.....	13,44	1 569	116	37136
03 1 52 025	Seulingen.....	11,08	1 393	125	37136
03 1 52 026	Staufenberg.....	77,55	8 650	111	34355
03 1 52 027	Waake.....	7,90	1 525	193	37136
03 1 52 028	Wollbrandshausen.....	6,26	678	108	37434
03 1 52 029	Wollershausen.....	9,15	418	45	37434
	zusammen ...	1 117,09	267 233	239	X
03 1 53	Goslar Sitz: Goslar, Stadt				
03 1 53 001	Altenau, Bergstadt.....	4,56	2 276	499	38707
03 1 53 002	Bad Harzburg, Stadt.....	65,42	23 382	357	38667
03 1 53 003	Braunlage, Stadt.....	21,70	5 951	274	38700
03 1 53 004	Clausthal-Zellerfeld, Bergstadt.....	33,96	16 316	480	38678
03 1 53 005	Goslar, Stadt.....	92,57	45 686	493	38640 *
03 1 53 006	Hahausen.....	9,65	981	101	38729
03 1 53 007	Langelshelm, Stadt.....	48,73	13 938	286	38685
03 1 53 008	Liebenburg.....	78,36	9 739	124	38704
03 1 53 009	Lutter am Barenberge, Flecken.....	33,29	2 579	77	38729
03 1 53 010	Sankt Andreasberg, Bergstadt.....	9,85	2 570	260	37444
03 1 53 011	Schulenberg im Oberharz.....	1,75	348	198	38707
03 1 53 012	Seesen, Stadt.....	102,03	22 489	220	38723
03 1 53 013	Vienenburg, Stadt.....	71,14	11 581	162	38690
03 1 53 014	Wallmoden.....	16,82	1 091	64	38729
03 1 53 015	Wildemann, Bergstadt.....	3,34	1 346	402	38709
03 1 53 504	Harz (Landkreis Goslar), gemfr. Gebiet...	371,87	-	-	-
	zusammen ...	965,04	160 273	166	X

1) * Bedeutet, daß die Gemeinde mehrere Postleitzahlen hat;
die hier genannte Zahl ist diejenige des Verwaltungssitzes der Gemeinde.

3 Gemeinden in systematischer Ordnung mit Schlüsselnummer, Fläche, Bevölkerung, Bevölkerungsdichte und Postleitzahl am 31.12.1996

Schlüssel- nummer	Land, Reg.-Bezirk, Kreis, Gemeinde	Fläche km 2	Bevölkerung	Ein- wohner je km2	Post- leitzahl 1)
03 1 54	Helmstedt Sitz: Helmstedt, Stadt				
03 1 54 001	Bahrdorf.....	40,59	2 084	51	38459
03 1 54 002	Beierstedt.....	9,59	487	50	38382
03 1 54 003	Büddenstedt.....	19,54	3 487	178	38372
03 1 54 004	Danndorf.....	14,04	2 019	143	38461
03 1 54 005	Frellstedt.....	6,13	982	160	38373
03 1 54 006	Gevensleben.....	15,14	840	55	38384
03 1 54 007	Grafhorst.....	9,65	998	103	38462
03 1 54 008	Grasleben.....	11,27	2 537	225	38368
03 1 54 009	Groß Twülpstedt.....	36,43	2 634	72	38464
03 1 54 010	Helmstedt, Stadt.....	46,96	26 847	571	38350
03 1 54 011	Ingeleben.....	9,08	465	51	38385
03 1 54 012	Jerxheim.....	17,44	1 392	79	38381
03 1 54 013	Königslutter am Elm, Stadt.....	130,57	16 809	128	38154
03 1 54 014	Lehre.....	71,57	11 320	158	38165
03 1 54 015	Mariental.....	6,53	1 258	192	38368
03 1 54 016	Querenhorst.....	4,78	524	109	38368
03 1 54 017	Räbke.....	11,35	672	59	38375
03 1 54 018	Rennau.....	22,60	695	30	38368
03 1 54 019	Schöningen, Stadt.....	35,36	14 620	413	38364
03 1 54 020	Söllingen.....	11,55	729	63	38387
03 1 54 021	Süplingen.....	10,35	2 066	199	38373
03 1 54 022	Süplingenburg.....	14,30	717	50	38376
03 1 54 023	Twieflingen.....	18,79	813	43	38388
03 1 54 024	Velpke.....	19,70	4 159	211	38458
03 1 54 025	Warberg.....	8,01	936	116	38378
03 1 54 026	Wolsdorf.....	13,17	1 147	87	38379
03 1 54 501	Brunslieberfeld, gemfr. Gebiet.....	4,09	-	-	-
03 1 54 502	Helmstedt, gemfr. Gebiet.....	18,56	-	-	-
03 1 54 503	Königslutter, gemfr. Gebiet.....	8,90	-	-	-
03 1 54 504	Mariental, gemfr. Gebiet.....	15,80	-	-	-
03 1 54 506	Schöningen, gemfr. Gebiet.....	11,92	-	-	-
	zusammen ...	673,76	101 237	150	X
03 1 55	Northeim Sitz: Northeim, Stadt				
03 1 55 001	Bad Gandersheim, Stadt.....	90,42	11 600	128	37581
03 1 55 002	Bodenfelde, Flecken.....	19,91	3 927	197	37194
03 1 55 003	Dassel, Stadt.....	113,03	11 786	104	37586
03 1 55 004	Einbeck, Stadt.....	165,84	29 236	176	37574
03 1 55 005	Hardeggen, Stadt.....	83,86	8 380	99	37181
03 1 55 006	Kalefeld.....	84,13	7 420	88	37589
03 1 55 007	Katlenburg-Lindau.....	71,54	7 536	105	37191
03 1 55 008	Kreiensen.....	65,25	8 251	126	37547
03 1 55 009	Moringen, Stadt.....	82,25	7 365	89	37186
03 1 55 010	Nörten-Hardenberg, Flecken.....	54,10	8 654	159	37176
03 1 55 011	Northeim, Stadt.....	145,51	32 468	223	37154
03 1 55 012	Uslar, Stadt.....	113,40	16 987	149	37170
03 1 55 501	Solling (Landkreis Northeim), gemfr. Geb.	177,49	-	-	-
	zusammen ...	1 266,73	153 610	121	X
03 1 56	Osterode am Harz Sitz: Osterode am Harz, Stadt				
03 1 56 001	Bad Grund (Harz), Bergstadt.....	7,12	3 012	423	37539
03 1 56 002	Bad Lauterberg im Harz, Stadt.....	41,54	12 692	305	37431
03 1 56 003	Bad Sachsa, Stadt.....	33,13	8 833	266	37441
03 1 56 004	Badenhausen.....	7,42	2 074	279	37534
03 1 56 005	Eisdorf.....	10,55	1 747	165	37534

1) * Bedeutet, daß die Gemeinde mehrere Postleitzahlen hat;
die hier genannte Zahl ist diejenige des Verwaltungssitzes der Gemeinde.

3 Gemeinden in systematischer Ordnung mit Schlüsselnummer, Fläche, Bevölkerung,
Bevölkerungsdichte und Postleitzahl am 31.12.1996

Schlüssel- nummer	Land, Reg.-Bezirk, Kreis, Gemeinde	Fläche km 2	Bevölkerung	Ein- wohner je km2	Post- leitzahl 1)
03 1 56 006	Elbingerode.....	5,66	465	82	37412
03 1 56 007	Gittelde, Flecken.....	12,55	2 208	175	37534
03 1 56 008	Hattorf am Harz.....	29,18	4 390	150	37197
03 1 56 009	Herzberg am Harz, Stadt.....	71,88	16 181	225	37412
03 1 56 010	Hörden.....	7,82	1 143	146	37412
03 1 56 011	Osterode am Harz, Stadt.....	102,46	26 451	258	37520
03 1 56 012	Waikenried.....	12,23	2 585	211	37445
03 1 56 013	Wieda.....	6,53	1 798	275	37447
03 1 56 014	Windhausen.....	3,55	1 209	340	37539
03 1 56 015	Wulften.....	14,81	1 968	132	37199
03 1 56 016	Zorge.....	2,21	1 453	657	37449
03 1 56 501	Harz (Ldkr. Osterode am Harz) gemfr. Geb. zusammen ...	267,47 636,11	- 88 209	- 139	- X
03 1 57	Peine Sitz: Peine, Stadt				
03 1 57 001	Edemissen.....	103,61	11 705	112	31234
03 1 57 002	Hohenhameln.....	69,42	9 401	135	31249
03 1 57 003	Ilse.....	28,46	11 980	420	31241
03 1 57 004	Lahstedt.....	43,49	10 468	240	31246
03 1 57 005	Lengede.....	34,09	11 197	328	38268
03 1 57 006	Peine, Stadt.....	119,50	49 285	412	31224 *
03 1 57 007	Vechede.....	75,88	15 030	198	38159
03 1 57 008	Wendeburg.....	59,97	8 836	147	38176
	zusammen ...	534,42	127 902	239	X
03 1 58	Wolfenbüttel Sitz: Wolfenbüttel, Stadt				
03 1 58 001	Achim.....	15,82	791	50	38312
03 1 58 002	Baddeckenstedt.....	20,48	2 932	143	38271
03 1 58 003	Börßum.....	14,78	2 214	149	38312
03 1 58 004	Burgdorf.....	24,06	2 436	101	38272
03 1 58 005	Cramme.....	12,40	915	73	38312
03 1 58 006	Cremlingen.....	59,23	11 499	194	38162
03 1 58 007	Dahlum.....	15,11	765	50	38170
03 1 58 008	Denkte.....	18,15	2 795	153	38321
03 1 58 009	Dettum.....	17,16	1 381	80	38173
03 1 58 010	Dorstadt.....	10,37	702	67	38312
03 1 58 011	Elbe.....	16,70	1 947	116	38274
03 1 58 012	Erkerode.....	13,34	923	69	38173
03 1 58 013	Eversen.....	17,55	1 325	75	38173
03 1 58 014	Flöthe.....	18,83	1 058	56	38312
03 1 58 015	Gielde.....	9,16	812	88	38315
03 1 58 016	Haverlah.....	16,84	1 630	96	38275
03 1 58 017	Hedeper.....	15,66	627	40	38322
03 1 58 018	Heere.....	15,28	1 127	73	38277
03 1 58 019	Heiningen.....	8,41	622	73	38312
03 1 58 020	Hornburg, Stadt.....	22,06	2 749	124	38315
03 1 58 021	Kissenbrück.....	6,64	1 388	209	38324
03 1 58 022	Kneitlingen.....	17,57	840	47	38170
03 1 58 023	Ohrum.....	8,38	686	81	38312
03 1 58 024	Remlingen.....	21,59	1 808	83	38319
03 1 58 025	Roklum.....	8,34	541	64	38325
03 1 58 026	Schladen.....	30,64	5 298	172	38315
03 1 58 027	Schöppenstedt, Stadt.....	39,65	6 171	155	38170
03 1 58 028	Sehnde.....	20,38	1 068	52	38279
03 1 58 029	Semmenstedt.....	11,71	649	55	38327
03 1 58 030	Sickte.....	25,07	5 152	205	38173
03 1 58 031	Uehrde.....	24,33	1 135	46	38170
03 1 58 032	Vahlberg.....	18,01	901	50	38170
03 1 58 033	Veltheim (Ohe).....	8,64	998	115	38173

1) * Bedeutet, daß die Gemeinde mehrere Postleitzahlen hat;
die hier genannte Zahl ist diejenige des Verwaltungssitzes der Gemeinde.

3 Gemeinden in systematischer Ordnung mit Schlüsselnummer, Fläche, Bevölkerung,
Bevölkerungsdichte und Postleitzahl am 31.12.1996

Schlüssel- nummer	Land, Reg.-Bezirk, Kreis, Gemeinde	Fläche km 2	Bevölkerung	Ein- wohner je km2	Post- leit- zahl 1)
03 1 58 034	Werlaburgdorf.....	11,97	842	70	38315
03 1 58 035	Winnigstedt.....	12,05	998	82	38170
03 1 58 036	Wittmar.....	4,53	1 247	275	38329
03 1 58 037	Wolfenbüttel, Stadt.....	78,45	53 602	683	38300 *
03 1 58 501	Am Großen Rhode, gemfr. Gebiet.....	5,79	-	-	-
03 1 58 502	Barnstorf-Warle, gemfr. Gebiet.....	1,29	-	-	-
03 1 58 503	Voigtsdahlum, gemfr. Gebiet.....	5,77	-	-	-
	zusammen ...	722,19	122 574	170	X
03 1 -	Reg.-Bez. insgesamt ..	8 097,26	1 677 842	207	X
Reg.-Bez. Hannover					
Kreisfreie Stadt					
03 2 01 000	Hannover, Landeshauptstadt.....	204,07	522 574	2 560	30159 *
Landkreise					
03 2 51	Diepholz				
	Sitz: Diepholz, Stadt				
03 2 51 001	Affinghausen.....	12,26	924	75	27257
03 2 51 002	Asendorf.....	58,16	3 120	53	27330
03 2 51 003	Bahrenborstel.....	31,27	1 252	40	27245
03 2 51 004	Barenburg, Flecken.....	16,38	1 274	77	27245
03 2 51 005	Barnstorf, Flecken.....	52,35	5 899	112	49406
03 2 51 006	Barver.....	25,90	1 131	43	49453
03 2 51 007	Bassum, Stadt.....	168,55	15 198	90	27211
03 2 51 008	Borstel.....	31,00	1 314	42	27246
03 2 51 009	Brockum.....	30,59	1 093	35	49448
03 2 51 010	Bruchhausen-Vilsen, Flecken.....	41,31	6 032	146	27305
03 2 51 011	Dickel.....	16,96	571	33	49453
03 2 51 012	Diepholz, Stadt.....	104,44	16 278	155	49356
03 2 51 013	Drebber.....	46,96	2 889	61	49457
03 2 51 014	Drentwede.....	30,31	1 032	34	49406
03 2 51 015	Ehrenburg.....	48,96	1 757	35	27248
03 2 51 016	Engeln.....	31,22	1 070	34	27305
03 2 51 017	Eydelstedt.....	76,14	1 953	25	49406
03 2 51 018	Freistatt.....	12,53	812	64	27259
03 2 51 019	Hemsloh.....	26,76	642	23	49453
03 2 51 020	Hüde.....	24,47	978	39	49448
03 2 51 021	Kirchdorf.....	47,77	1 962	41	27245
03 2 51 022	Lembruch.....	22,68	1 072	47	49459
03 2 51 023	Lemförde, Flecken.....	6,95	2 679	385	49448
03 2 51 024	Maasen.....	18,69	559	29	27249
03 2 51 025	Marl.....	9,84	748	76	49448
03 2 51 026	Martfeld.....	35,06	2 603	74	27327
03 2 51 027	Mellinghausen.....	24,41	1 086	44	27249
03 2 51 028	Neuenkirchen.....	14,66	988	67	27251
03 2 51 029	Quernheim.....	6,25	439	70	49448
03 2 51 030	Rehden.....	33,34	1 608	48	49453
03 2 51 031	Scholen.....	20,41	810	39	27251
03 2 51 032	Schwaförden.....	26,42	1 548	58	27252
03 2 51 033	Schwarze.....	24,29	2 066	85	27327
03 2 51 034	Siedenburg, Flecken.....	14,22	1 277	89	27254
03 2 51 035	Staffhorst.....	14,61	580	39	27254
03 2 51 036	Stemshorn.....	8,84	656	74	49448
03 2 51 037	Stuhr.....	81,68	29 013	355	28816
03 2 51 038	Sudwalde.....	26,65	1 094	41	27257
03 2 51 039	Süstedt.....	37,01	1 506	40	27305
03 2 51 040	Sulingen, Stadt.....	110,61	12 651	114	27232
03 2 51 041	Syke, Stadt.....	127,80	23 238	181	28857
03 2 51 042	Twistringen, Stadt.....	114,22	12 209	106	27239

1) * Bedeutet, daß die Gemeinde mehrere Postleitzahlen hat;
die hier genannte Zahl ist diejenige des Verwaltungssitzes der Gemeinde.

3 Gemeinden in systematischer Ordnung mit Schlüsselnummer, Fläche, Bevölkerung,
Bevölkerungsdichte und Postleitzahl am 31.12.1996

Schlüssel- nummer	Land, Reg.-Bezirk, Kreis, Gemeinde	Fläche km 2	Bevölkerung	Ein- wohner je km2	Post- leitz- zahl 1)
03 2 51 043	Varrel.....	43,83	1 420	32	27259
03 2 51 044	Wagenfeld.....	117,35	7 549	64	49419
03 2 51 045	Wehrbleck.....	27,92	860	30	27259
03 2 51 046	Wetschen.....	25,10	1 393	55	49453
03 2 51 047	Weyhe.....	60,25	28 666	475	28844
	zusammen ...	1 987,38	205 499	103	X
03 2 52	Hamel-Pyrmont Sitz: Hameln, Stadt				
03 2 52 001	Aerzen, Flecken.....	105,07	12 205	116	31855
03 2 52 002	Bad Münder am Deister, Stadt.....	107,68	19 250	178	31848
03 2 52 003	Bad Pyrmont, Stadt.....	61,97	23 145	373	31812
03 2 52 004	Coppenbrügge, Flecken.....	89,81	8 048	89	31863
03 2 52 005	Emmerthal.....	114,63	11 261	98	31860
03 2 52 006	Hameln, Stadt.....	102,32	58 762	574	31785 *
03 2 52 007	Hessisch Oldendorf, Stadt.....	120,35	20 081	166	31840
03 2 52 008	Salzhemmendorf, Flecken.....	94,31	11 079	117	31020
	zusammen ...	796,14	163 831	206	X
03 2 53	Hannover Sitz: Hannover, Landeshauptstadt				
03 2 53 001	Barsinghausen, Stadt.....	102,64	34 695	338	30890
03 2 53 002	Burgdorf, Stadt.....	112,25	30 417	270	31303
03 2 53 003	Burgwedel.....	151,73	19 273	127	30938
03 2 53 004	Garbsen, Stadt.....	79,31	62 813	791	30827 *
03 2 53 005	Gehrden, Stadt.....	43,10	14 655	340	30989
03 2 53 006	Hemmingen.....	31,43	16 878	537	30966
03 2 53 007	Isernhagen.....	59,75	21 973	367	30916
03 2 53 008	Laatzten, Stadt.....	34,05	37 388	1 098	30880
03 2 53 009	Langenhagen, Stadt.....	71,98	49 449	686	30853 *
03 2 53 010	Lehrte, Stadt.....	126,92	42 546	335	31275
03 2 53 011	Neustadt am Rübenberge, Stadt.....	357,41	43 640	122	31535
03 2 53 012	Pattensen, Stadt.....	67,00	12 965	193	30982
03 2 53 013	Ronnenberg, Stadt.....	37,85	22 955	606	30952
03 2 53 014	Seelze, Stadt.....	54,04	32 943	609	30926
03 2 53 015	Sehnde.....	103,40	18 939	183	31319
03 2 53 016	Springe, Stadt.....	159,79	29 842	186	31832
03 2 53 017	Uetze.....	140,55	18 846	134	31311
03 2 53 018	Wedemark.....	173,36	26 581	153	30900
03 2 53 019	Wennigsen (Deister).....	53,77	13 092	243	30974
03 2 53 020	Wunstorf, Stadt.....	125,59	40 528	322	31515
	zusammen ...	2 085,92	590 418	283	X
03 2 54	Hildesheim Sitz: Hildesheim, Stadt				
03 2 54 001	Adenstedt.....	18,63	1 196	64	31079
03 2 54 002	Aifeld (Leine), Stadt.....	72,86	22 371	307	31061
03 2 54 003	Algermissen.....	35,62	7 451	209	31191
03 2 54 004	Almstedt.....	9,91	1 029	103	31079
03 2 54 005	Bad Salzdetfurth, Stadt.....	67,09	14 309	213	31162
03 2 54 006	Banteln.....	7,51	1 618	215	31029
03 2 54 007	Betheln.....	17,55	1 099	62	31032
03 2 54 008	Bockenem, Stadt.....	109,39	11 512	105	31167
03 2 54 009	Brüggen.....	12,20	1 055	86	31033
03 2 54 010	Despetal.....	15,03	1 394	92	31035
03 2 54 011	Diekholzen.....	29,36	7 181	244	31199
03 2 54 012	Eberholzen.....	12,18	708	58	31079
03 2 54 013	Elme, Flecken.....	21,93	2 958	134	31036
03 2 54 014	Elze, Stadt.....	47,59	9 775	205	31008
03 2 54 015	Everode.....	6,10	568	93	31085

1) * Bedeutet, daß die Gemeinde mehrere Postleitzahlen hat;
die hier genannte Zahl ist diejenige des Verwaltungssitzes der Gemeinde.

3 Gemeinden in systematischer Ordnung mit Schlüsselnummer, Fläche, Bevölkerung,
Bevölkerungsdichte und Postleitzahl am 31.12.1996

Schlüssel- nummer	Land, Reg.-Bezirk, Kreis, Gemeinde	Fläche km 2	Bevölkerung	Ein- wohner je km2	Post- leitz- zahl 1)
03 2 54 016	Freden (Leine).....	17,78	3 703	208	31084
03 2 54 017	Giesen.....	33,91	9 331	275	31180
03 2 54 018	Gronau (Leine), Stadt.....	20,72	5 639	272	31028
03 2 54 019	Harbarnsen.....	7,63	753	98	31097
03 2 54 020	Harsum.....	49,92	11 245	225	31177
03 2 54 021	Hildesheim, Stadt.....	92,96	106 098	1 141	31134 *
03 2 54 022	Holle.....	61,15	6 751	110	31188
03 2 54 023	Lamspringe, Flecken.....	23,30	3 364	144	31195
03 2 54 024	Landwehr.....	12,96	667	51	31087
03 2 54 025	Neuhof.....	10,30	514	49	31195
03 2 54 026	Nordstemmen.....	60,11	12 604	209	31171
03 2 54 027	Rheden.....	15,14	1 234	81	31039
03 2 54 028	Sarstedt, Stadt.....	42,93	17 848	415	31157
03 2 54 029	Schellerten.....	80,01	8 651	108	31174
03 2 54 030	Sehlem.....	12,73	960	75	31196
03 2 54 031	Sibbesse.....	17,71	2 719	153	31079
03 2 54 032	Söhlde.....	57,08	8 202	143	31185
03 2 54 033	Westfeld.....	13,36	896	67	31079
03 2 54 034	Winzenburg.....	16,65	882	52	31088
03 2 54 035	Woltershausen.....	16,43	950	57	31099
03 2 54 036	Coppengrave.....	3,20	754	235	31091
03 2 54 037	Duingen, Flecken.....	30,72	3 091	100	31089
03 2 54 038	Hoyershausen.....	15,29	512	33	31093
03 2 54 039	Marienthagen.....	6,23	916	147	31094
03 2 54 040	Weenzen.....	4,16	462	111	31096
	zusammen ...	1 205,33	292 970	243	X
03 2 55	Holzminden				
	Sitz: Holzminden, Stadt				
03 2 55 001	Arholzen.....	5,33	458	85	37627
03 2 55 002	Bevern, Flecken.....	33,22	4 571	137	37639
03 2 55 003	Bodenwerder, Stadt.....	28,93	6 450	222	37619
03 2 55 004	Boffzen.....	8,04	3 193	397	37691
03 2 55 005	Brevörde.....	13,59	851	62	37647
03 2 55 007	Deensen.....	11,02	1 693	153	37627
03 2 55 008	Delligsen, Flecken.....	36,01	9 375	260	31073
03 2 55 009	Derental.....	9,23	764	82	37691
03 2 55 010	Dielmissen.....	7,46	899	120	37633
03 2 55 012	Eimen.....	16,32	1 144	70	37632
03 2 55 013	Eschershausen, Stadt.....	23,87	4 260	178	37632
03 2 55 014	Fürstenberg.....	3,22	1 338	415	37699
03 2 55 015	Golmbach.....	15,85	1 077	67	37640
03 2 55 016	Halle.....	28,73	1 854	64	37620
03 2 55 017	Hehlen.....	21,59	2 250	104	37619
03 2 55 018	Heinade.....	9,07	1 112	122	37627
03 2 55 019	Heinsen.....	18,63	1 039	55	37649
03 2 55 020	Heyen.....	8,30	558	67	37619
03 2 55 021	Holenberg.....	7,36	494	67	37642
03 2 55 022	Holzen.....	6,60	741	112	37632
03 2 55 023	Holzminden, Stadt.....	88,25	22 020	249	37603
03 2 55 025	Kirchbrak.....	18,39	1 233	67	37619
03 2 55 026	Lauenförde, Flecken.....	17,21	2 691	156	37697
03 2 55 027	Lenne.....	5,65	858	151	37627
03 2 55 028	Lüerdissen.....	6,89	568	82	37635
03 2 55 030	Negenborn.....	9,87	779	78	37643
03 2 55 031	Ottenstein, Flecken.....	32,81	1 401	42	31868
03 2 55 032	Pegestorf.....	8,32	538	64	37619
03 2 55 033	Polle, Flecken.....	21,20	1 317	62	37647
03 2 55 034	Stadtdoldendorf, Stadt.....	24,86	6 462	259	37627
03 2 55 035	Vahlbruch.....	14,19	595	41	37647
03 2 55 036	Wangelnstedt.....	15,15	734	48	37627
03 2 55 501	Boffzen, gemfr. Gebiet.....	23,40	-	-	-

1) * Bedeutet, daß die Gemeinde mehrere Postleitzahlen hat;
die hier genannte Zahl ist diejenige des Verwaltungssitzes der Gemeinde.

3 Gemeinden in systematischer Ordnung mit Schlüsselnummer, Fläche, Bevölkerung,
Bevölkerungsdichte und Postleitzahl am 31.12.1996

Schlüssel- nummer	Land, Reg.-Bezirk, Kreis, Gemeinde	Fläche km 2	Bevölkerung	Ein- wohner je km2	Post- leitz- zahl 1)
03 2 55 502	Eimen, gemfr. Gebiet.....	12,91	-	-	-
03 2 55 503	Eschershausen, gemfr. Gebiet.....	4,92	-	-	-
03 2 55 504	Grünenplan, gemfr. Gebiet.....	22,71	-	-	-
03 2 55 505	Holzminden, gemfr. Gebiet.....	15,01	-	-	-
03 2 55 506	Merxhausen, gemfr. Gebiet.....	22,50	-	-	-
03 2 55 508	Wenzen, gemfr. Gebiet.....	15,84	-	-	-
	zusammen ...	692,45	83 317	120	X
03 2 56	Nienburg (Weser) Sitz: Nienburg (Weser), Stadt				
03 2 56 001	Balge.....	33,07	1 871	56	31609
03 2 56 002	Binnen.....	24,79	978	39	31619
03 2 56 003	Bücken, Flecken.....	32,41	2 298	70	27333
03 2 56 004	Diepenau, Flecken.....	70,00	4 093	58	31603
03 2 56 005	Drakenburg, Flecken.....	11,72	1 703	145	31623
03 2 56 006	Estorf.....	19,78	1 800	91	31629
03 2 56 007	Eystrup.....	24,05	3 066	127	27324
03 2 56 008	Gandesbergen.....	6,99	434	62	27324
03 2 56 009	Hämelhausen.....	9,03	591	65	27324
03 2 56 010	Hassel (Weser).....	17,59	1 797	102	27324
03 2 56 011	Haßbergen.....	17,07	1 471	86	31626
03 2 56 012	Heemsen.....	39,37	1 585	40	31622
03 2 56 013	Hilgermissen.....	54,43	2 162	39	27318
03 2 56 014	Hoya, Stadt.....	8,42	3 925	466	27318
03 2 56 015	Hoyerhagen.....	22,67	902	39	27318
03 2 56 016	Husum.....	39,84	2 023	50	31632
03 2 56 017	Landesbergen.....	41,92	2 776	66	31628
03 2 56 018	Leese.....	29,65	1 804	60	31633
03 2 56 019	Liebenau, Flecken.....	22,96	4 406	191	31618
03 2 56 020	Linsburg.....	23,53	985	41	31636
03 2 56 021	Marklohe.....	32,94	4 170	126	31608
03 2 56 022	Nienburg (Weser), Stadt.....	64,45	32 942	511	31582
03 2 56 023	Pennigsehl.....	24,21	1 249	51	31621
03 2 56 024	Raddestorf.....	41,77	2 130	50	31604
03 2 56 025	Rehburg-Loccum, Stadt.....	99,91	10 678	106	31628
03 2 56 026	Rodewald.....	60,31	2 577	42	31637
03 2 56 027	Rohrsen.....	5,09	869	170	31627
03 2 56 028	Schweringen.....	19,52	837	42	27324
03 2 56 029	Steimbke.....	63,06	2 369	37	31634
03 2 56 030	Steyerberg, Flecken.....	101,89	5 495	53	31595
03 2 56 031	Stöckse.....	38,57	1 404	36	31638
03 2 56 032	Stoizenau.....	64,88	7 536	116	31592
03 2 56 033	Uchte, Flecken.....	90,68	5 017	55	31600
03 2 56 034	Warmen.....	81,58	3 508	43	31606
03 2 56 035	Warpe.....	20,11	741	36	27333
03 2 56 036	Wietzen.....	40,41	2 243	55	31613
	zusammen ...	1 398,67	124 435	89	X
03 2 57	Schaumburg Sitz: Stadthagen, Stadt				
03 2 57 001	Ahnsen.....	3,43	1 150	335	31708
03 2 57 002	Apelern.....	24,60	2 577	104	31552
03 2 57 003	Auetal.....	62,15	6 527	105	31749
03 2 57 004	Auhagen.....	12,36	1 367	110	31553
03 2 57 005	Bad Eilsen.....	2,46	2 239	910	31707
03 2 57 006	Bad Nenndorf.....	23,23	10 038	432	31542
03 2 57 007	Beckedorf.....	9,83	1 513	153	31698
03 2 57 008	Buchholz.....	1,76	806	457	31710
03 2 57 009	Bückeburg, Stadt.....	68,85	20 919	303	31675
03 2 57 010	Hagenburg, Flecken.....	16,24	3 869	238	31558
03 2 57 011	Haste.....	11,13	2 509	225	31559

1) * Bedeutet, daß die Gemeinde mehrere Postleitzahlen hat;
die hier genannte Zahl ist diejenige des Verwaltungssitzes der Gemeinde.

3 Gemeinden in systematischer Ordnung mit Schlüsselnummer, Fläche, Bevölkerung,
Bevölkerungsdichte und Postleitzahl am 31.12.1996

Schlüssel- nummer	Land, Reg.-Bezirk, Kreis, Gemeinde	Fläche km 2	Bevölkerung	Ein- wohner je km2	Post- leitz- zahl 1)
03 2 57 012	Heeßen.....	1,90	1 569	825	31707
03 2 57 013	Helpsen.....	7,77	2 050	263	31691
03 2 57 014	Hespe.....	6,48	1 819	280	31693
03 2 57 015	Heuerßen.....	3,97	1 022	257	31700
03 2 57 016	Hohnhorst.....	12,00	2 150	179	31559
03 2 57 017	Hülsede.....	15,86	1 071	67	31867
03 2 57 018	Lauenau, Flecken.....	16,23	3 560	219	31867
03 2 57 019	Lauenhagen.....	9,73	1 478	151	31714
03 2 57 020	Lindhorst.....	7,88	4 674	593	31698
03 2 57 021	Lüdersfeld.....	12,65	1 106	87	31702
03 2 57 022	Luhden.....	4,35	1 049	241	31711
03 2 57 023	Meerbeck.....	13,09	2 099	160	31715
03 2 57 024	Messenkamp.....	6,78	808	119	31867
03 2 57 025	Niedernwöhren.....	11,06	1 787	161	31712
03 2 57 026	Nienstädt.....	8,31	4 791	576	31688
03 2 57 027	Nordsehl.....	5,97	791	132	31717
03 2 57 028	Obernkirchen, Stadt.....	32,48	10 550	324	31683
03 2 57 029	Pohle.....	7,14	874	122	31867
03 2 57 030	Pollhagen.....	12,87	1 293	100	31718
03 2 57 031	Rinteln, Stadt.....	109,03	28 508	261	31737
03 2 57 032	Rodenberg, Stadt.....	15,60	5 706	365	31552
03 2 57 033	Sachsenhagen, Stadt.....	15,53	2 042	131	31553
03 2 57 034	Seggebruch.....	7,49	1 304	174	31691
03 2 57 035	Stadthagen, Stadt.....	60,27	23 829	395	31655
03 2 57 036	Suthfeld.....	5,05	1 452	287	31555
03 2 57 037	Wiedensahl, Flecken.....	11,71	1 000	85	31719
03 2 57 038	Wölpinghausen.....	18,33	1 802	98	31556
	zusammen ...	675,57	163 698	242	X
03 2	Reg.-Bez. insgesamt ...	9 045,53	2 146 742	237	X
Reg.-Bez. Lüneburg					
Landkreise					
03 3 51	Celle				
	Sitz: Celle, Stadt				
03 3 51 001	Adelheidsdorf.....	33,24	2 232	67	29352
03 3 51 002	Ahnsbeck.....	20,59	1 443	70	29353
03 3 51 003	Beedenbostel.....	12,58	1 062	84	29355
03 3 51 004	Bergen, Stadt.....	163,74	13 836	84	29303
03 3 51 005	Bröckel.....	16,33	1 609	98	29356
03 3 51 006	Celle, Stadt.....	174,99	73 559	420	29221 *
03 3 51 007	Eicklingen.....	22,79	2 977	130	29358
03 3 51 008	Eldingen.....	56,71	2 211	38	29351
03 3 51 009	Eschede.....	106,31	3 897	36	29348
03 3 51 010	Faßberg.....	101,94	6 907	67	29328
03 3 51 011	Habighorst.....	15,84	788	49	29359
03 3 51 012	Hambühren.....	56,68	9 047	159	29313
03 3 51 013	Hermannsburg.....	118,61	8 494	71	29320
03 3 51 014	Höfer.....	21,87	981	44	29361
03 3 51 015	Hohne.....	36,47	1 818	49	29362
03 3 51 016	Lachendorf.....	38,21	5 058	132	29331
03 3 51 017	Langlingen.....	33,32	2 243	67	29364
03 3 51 018	Nienhagen.....	17,57	5 863	333	29336
03 3 51 019	Scharnhorst.....	51,85	667	12	29348
03 3 51 020	Unterlüß.....	77,53	4 590	59	29345
03 3 51 021	Wathlingen.....	17,68	6 054	342	29339
03 3 51 022	Wienhausen.....	40,38	3 848	95	29342
03 3 51 023	Wietze.....	62,94	7 713	122	29323
03 3 51 024	Winsen (Aller).....	155,38	11 906	76	29308
03 3 51 501	Lohheide, gemfr. Bezirk.....	91,32	939	10	29303
	zusammen ...	1 544,87	179 742	116	X

1) * Bedeutet, daß die Gemeinde mehrere Postleitzahlen hat;
die hier genannte Zahl ist diejenige des Verwaltungssitzes der Gemeinde.

3 Gemeinden in systematischer Ordnung mit Schlüsselnummer, Fläche, Bevölkerung, Bevölkerungsdichte und Postleitzahl am 31.12.1996

Schlüssel- nummer	Land, Reg.-Bezirk, Kreis, Gemeinde	Fläche km 2	Bevölkerung	Ein- wohner je km2	Post- leitz- zahl 1)
03 3 52	Cuxhaven Sitz: Cuxhaven, Stadt				
03 3 52 001	Appeln.....	14,52	516	35	27616
03 3 52 002	Armstorf.....	39,75	673	16	21769
03 3 52 003	Bad Bederkesa, Flecken.....	43,17	4 991	115	27624
03 3 52 004	Belum.....	25,72	994	38	21785
03 3 52 005	Beverstedt, Flecken.....	51,40	4 200	81	27616
03 3 52 006	Bokel.....	20,93	2 524	120	27616
03 3 52 007	Bramstedt.....	44,85	1 827	40	27628
03 3 52 008	Bülkau.....	23,22	1 000	43	21782
03 3 52 009	Cadenberge.....	9,36	3 201	341	21781
03 3 52 010	Cappel.....	8,26	710	85	27632
03 3 52 011	Cuxhaven, Stadt.....	161,94	54 693	337	27472 *
03 3 52 012	Dorum.....	24,29	2 826	116	27632
03 3 52 013	Drangstedt.....	17,02	1 307	76	27624
03 3 52 014	Driftsethe.....	15,37	600	39	27628
03 3 52 015	Eimlohe.....	23,30	853	36	27624
03 3 52 016	Flögein.....	25,26	677	26	27624
03 3 52 017	Freisdorf.....	25,32	796	31	27616
03 3 52 018	Geversdorf.....	21,62	736	34	21784
03 3 52 019	Hagen im Bremischen.....	27,17	3 208	118	27628
03 3 52 020	Hechthausen.....	30,71	3 441	112	21755
03 3 52 021	Heerstedt.....	18,89	448	23	27616
03 3 52 022	Hemmoor, Stadt.....	45,08	8 339	184	21745
03 3 52 023	Hollen.....	15,60	845	54	27616
03 3 52 024	Hollnseth.....	20,82	888	42	21769
03 3 52 025	Ihlienworth.....	40,29	1 913	47	21775
03 3 52 026	Kirchwistedt.....	25,07	492	19	27616
03 3 52 027	Köhlen.....	26,50	891	33	27624
03 3 52 028	Kührstedt.....	25,60	1 133	44	27624
03 3 52 029	Lamstedt.....	52,64	3 184	60	21769
03 3 52 030	Langen, Stadt.....	121,64	17 232	141	27607
03 3 52 031	Lintig.....	47,26	1 359	28	27624
03 3 52 032	Loxstedt.....	156,53	16 100	102	27612
03 3 52 033	Lunestedt.....	17,27	2 334	135	27616
03 3 52 034	Midlum.....	31,08	1 738	55	27632
03 3 52 035	Misselwarden.....	10,33	513	49	27632
03 3 52 036	Mittelstenahe.....	33,68	640	19	21770
03 3 52 037	Mulsum.....	8,42	448	53	27632
03 3 52 038	Neuenkirchen.....	19,65	1 416	72	21763
03 3 52 039	Neuhaus (Oste), Flecken.....	9,86	1 269	128	21785
03 3 52 040	Nordholz.....	65,11	7 318	112	27637
03 3 52 041	Nordleda.....	21,29	1 155	54	21765
03 3 52 042	Oberndorf.....	32,71	1 588	48	21787
03 3 52 043	Odisheim.....	13,50	614	45	21775
03 3 52 044	Osten.....	48,00	1 992	41	21756
03 3 52 045	Osterbruch.....	10,21	511	50	21762
03 3 52 046	Otterndorf, Stadt.....	33,54	6 344	189	21762
03 3 52 047	Padingbüttel.....	9,42	537	57	27632
03 3 52 048	Ringstedt.....	26,27	838	31	27624
03 3 52 049	Sandstedt.....	56,21	1 759	31	27628
03 3 52 050	Schiffdorf.....	113,69	12 791	112	27619
03 3 52 051	Steinau.....	36,07	976	27	21775
03 3 52 052	Stinstedt.....	30,09	600	19	21772
03 3 52 053	Stubben.....	8,60	1 430	166	27616
03 3 52 054	Uthlede.....	15,46	890	57	27628
03 3 52 055	Wanna.....	53,93	2 352	43	21776
03 3 52 056	Wingst.....	55,63	3 605	64	21789
03 3 52 057	Wremen.....	25,16	1 595	63	27638
03 3 52 058	Wulsbüttel.....	38,24	1 751	45	27628
	zusammen ...	2 072,52	199 601	96	X

1) * Bedeutet, daß die Gemeinde mehrere Postleitzahlen hat;
die hier genannte Zahl ist diejenige des Verwaltungssitzes der Gemeinde.

3 Gemeinden in systematischer Ordnung mit Schlüsselnummer, Fläche, Bevölkerung, Bevölkerungsdichte und Postleitzahl am 31.12.1996

Schlüssel- nummer	Land, Reg.-Bezirk, Kreis, Gemeinde	Fläche km 2	Bevölkerung	Ein- wohner je km2	Post- leit- zahl 1)
03 3 53	Harburg Sitz: Winsen (Luhe), Stadt				
03 3 53 001	Appel.....	15,42	1 602	103	21279
03 3 53 002	Asendorf.....	14,70	1 596	108	21271
03 3 53 003	Bendestorf.....	3,88	2 054	529	21227
03 3 53 004	Brackel.....	13,91	1 530	109	21438
03 3 53 005	Buchholz in der Nordheide, Stadt.....	74,63	34 374	460	21244
03 3 53 006	Dohren.....	12,18	882	72	21255
03 3 53 007	Drage.....	30,31	2 796	92	21423
03 3 53 008	Drestedt.....	5,71	711	124	21279
03 3 53 009	Egestorf.....	48,69	2 300	47	21272
03 3 53 010	Eyendorf.....	13,68	1 000	73	21376
03 3 53 011	Garlstorf.....	16,85	938	55	21376
03 3 53 012	Garstedt.....	14,93	1 262	84	21441
03 3 53 013	Gödenstorf.....	16,54	886	53	21376
03 3 53 014	Halvesbostel.....	18,14	654	36	21646
03 3 53 015	Handeloh.....	26,91	2 150	79	21256
03 3 53 016	Hanstedt.....	59,30	4 490	75	21271
03 3 53 017	Harmstorf.....	5,98	734	122	21228
03 3 53 018	Heidenau.....	38,71	1 858	47	21258
03 3 53 019	Hollenstedt.....	21,84	2 624	120	21279
03 3 53 020	Jesteburg.....	27,96	6 543	234	21266
03 3 53 021	Kakenstorf.....	12,70	1 201	94	21255
03 3 53 022	Königsmoor.....	10,01	595	59	21255
03 3 53 023	Marschacht.....	26,12	2 970	113	21436
03 3 53 024	Marxen.....	13,31	1 086	81	21439
03 3 53 025	Moisburg.....	11,25	1 583	140	21647
03 3 53 026	Neu Wulmstorf.....	56,16	18 393	327	21629
03 3 53 027	Otter.....	34,14	1 372	40	21259
03 3 53 028	Regesbostel.....	16,27	883	54	21649
03 3 53 029	Rosengarten.....	63,67	11 962	187	21224
03 3 53 030	Salzhausen.....	34,71	3 902	112	21376
03 3 53 031	Seevetal.....	105,18	38 834	369	21218 *
03 3 53 032	Stelle.....	38,49	10 013	260	21435
03 3 53 033	Tespe.....	24,89	3 787	152	21395
03 3 53 034	Toppenstedt.....	29,09	2 020	69	21442
03 3 53 035	Tostedt.....	48,24	12 508	259	21255
03 3 53 036	Undeloh.....	48,22	838	17	21274
03 3 53 037	Vierhöfen.....	13,92	865	62	21444
03 3 53 038	Welle.....	19,93	1 083	54	21261
03 3 53 039	Wenzendorf.....	21,46	1 114	51	21279
03 3 53 040	Winsen (Luhe), Stadt.....	109,60	30 574	278	21423
03 3 53 041	Wistedt.....	18,48	1 487	80	21255
03 3 53 042	Wulfsen.....	8,41	1 387	164	21445
	zusammen ...	1 244,52	219 441	176	X
03 3 54	Lüchow-Dannenberg Sitz: Lüchow (Wendland), Stadt				
03 3 54 001	Bergen (Dumme).....	25,48	1 621	63	29468
03 3 54 002	Clenze, Flecken.....	71,76	2 462	34	29459
03 3 54 003	Damnatz.....	16,25	371	22	29472
03 3 54 004	Dannenberg (Elbe), Stadt.....	76,27	8 606	112	29451
03 3 54 005	Gartow, Flecken.....	28,28	1 388	49	29471
03 3 54 006	Göhrde.....	40,58	719	17	29473
03 3 54 007	Gorleben.....	21,25	640	30	29475
03 3 54 008	Gusborn.....	48,30	1 321	27	29476
03 3 54 009	Hitzacker (Elbe), Stadt.....	58,44	5 090	87	29456
03 3 54 010	Höhbeck.....	19,40	742	38	29478
03 3 54 011	Jameln.....	35,84	1 118	31	29479
03 3 54 012	Karwitz.....	31,64	777	24	29481

1) * Bedeutet, daß die Gemeinde mehrere Postleitzahlen hat;
die hier genannte Zahl ist diejenige des Verwaltungssitzes der Gemeinde.

3 Gemeinden in systematischer Ordnung mit Schlüsselnummer, Fläche, Bevölkerung,
Bevölkerungsdichte und Postleitzahl am 31.12.1996

Schlüssel- nummer	Land, Reg.-Bezirk, Kreis, Gemeinde	Fläche km 2	Bevölkerung	Ein- wohner je km2	Post- leit- zahl 1)
03 3 54 013	Küsten.....	41,26	1 396	33	29482
03 3 54 014	Langendorf.....	40,88	738	18	29484
03 3 54 015	Lemgow.....	64,10	1 527	23	29485
03 3 54 016	Luckau.....	22,19	591	26	29487
03 3 54 017	Lübbow.....	19,52	834	42	29488
03 3 54 018	Lüchow (Wendland), Stadt.....	89,11	9 862	110	29439
03 3 54 019	Neu Darchau.....	22,62	1 524	67	29490
03 3 54 020	Prezelle.....	41,52	557	13	29491
03 3 54 021	Schnackenburg, Stadt.....	23,67	677	28	29493
03 3 54 022	Schnega.....	53,94	1 579	29	29465
03 3 54 023	Trebel.....	66,31	1 047	15	29494
03 3 54 024	Waddeweitz.....	48,79	988	20	29496
03 3 54 025	Woltersdorf.....	27,89	954	34	29497
03 3 54 026	Wustrow (Wendland), Stadt.....	30,01	3 115	103	29462
03 3 54 027	Zernien.....	51,55	1 616	31	29499
03 3 54 501	Gartow, gemfr. Gebiet.....	50,94	-	-	-
03 3 54 502	Göhrde, gemfr. Gebiet.....	51,77	-	-	-
	zusammen ...	1 219,56	51 860	43	X
03 3 55	Lüneburg Sitz: Lüneburg, Stadt				
03 3 55 001	Adendorf.....	16,08	9 543	593	21365
03 3 55 002	Amelinghausen.....	27,24	3 344	122	21385
03 3 55 003	Artlenburg, Flecken.....	11,85	1 337	112	21380
03 3 55 004	Bardowick, Flecken.....	23,25	5 051	217	21357
03 3 55 005	Barendorf.....	9,24	1 619	175	21397
03 3 55 006	Barnstedt.....	19,71	673	34	21406
03 3 55 007	Barum.....	9,79	1 493	152	21357
03 3 55 008	Betzendorf.....	32,71	1 023	31	21386
03 3 55 009	Bleckede, Stadt.....	139,72	9 168	65	21354
03 3 55 010	Boitze.....	25,41	385	15	21368
03 3 55 011	Brietlingen.....	19,72	2 207	111	21382
03 3 55 012	Dahlem.....	16,99	532	31	21368
03 3 55 013	Dahlenburg, Flecken.....	49,85	3 354	67	21368
03 3 55 014	Deutsch Evern.....	11,16	3 234	289	21407
03 3 55 015	Echem.....	10,65	828	77	21379
03 3 55 016	Embsen.....	22,64	2 286	100	21409
03 3 55 017	Handorf.....	9,74	1 652	169	21447
03 3 55 018	Hittbergen.....	14,64	780	53	21522
03 3 55 019	Hohnstorf (Elbe).....	10,20	2 189	214	21522
03 3 55 020	Kirchgellersen.....	19,99	1 864	93	21394
03 3 55 021	Lüdersburg.....	18,87	516	27	21379
03 3 55 022	Lüneburg, Stadt.....	70,31	65 071	925	21335 *
03 3 55 023	Mechtersen.....	14,41	656	45	21358
03 3 55 024	Melbeck.....	16,17	2 647	163	21406
03 3 55 025	Nahrendorf.....	44,04	1 373	31	21369
03 3 55 026	Neetze.....	26,84	2 256	84	21398
03 3 55 027	Oldendorf (Luhe).....	32,69	947	28	21385
03 3 55 028	Radbruch.....	22,53	1 631	72	21449
03 3 55 029	Rehlingen.....	65,96	680	10	21385
03 3 55 030	Reinstorf.....	30,29	1 273	42	21400
03 3 55 031	Reppenstedt.....	14,78	6 687	452	21391
03 3 55 032	Rullstorf.....	22,82	1 439	63	21379
03 3 55 033	Scharnebeck.....	26,92	3 233	120	21379
03 3 55 034	Soderstorf.....	35,86	1 325	36	21388
03 3 55 035	Südergellersen.....	18,46	1 317	71	21394
03 3 55 036	Thomasburg.....	26,69	1 169	43	21401
03 3 55 037	Tosterglope.....	19,53	612	31	21371
03 3 55 038	Vastorf.....	21,85	846	38	21397
03 3 55 039	Vögelzen.....	8,26	2 023	244	21360
03 3 55 040	Wendisch Evern.....	14,87	1 426	95	21403
03 3 55 041	Westergellersen.....	20,38	1 299	63	21394

1) * Bedeutet, daß die Gemeinde mehrere Postleitzahlen hat;
die hier genannte Zahl ist diejenige des Verwaltungssitzes der Gemeinde.

3 Gemeinden in systematischer Ordnung mit Schlüsselnummer, Fläche, Bevölkerung,
Bevölkerungsdichte und Postleitzahl am 31.12.1996

Schlüssel- nummer	Land, Reg.-Bezirk, Kreis, Gemeinde	Fläche km 2	Bevölkerung	Ein- wohner je km2	Post- leitzahl 1)
03 3 55 042	Wittorf.....	11,99	1 052	87	21357
03 3 55 049	Amt Neuhaus.....	237,08	5 807	24	19273
	zusammen ...	1 322,18	157 847	119	X
03 3 56	Osterholz Sitz: Osterholz-Scharmbeck, Stadt				
03 3 56 001	Axstedt.....	10,70	1 239	115	27729
03 3 56 002	Grasberg.....	55,54	7 043	126	28879
03 3 56 003	Hambergen.....	30,28	5 133	169	27729
03 3 56 004	Holste.....	35,35	1 081	30	27729
03 3 56 005	Lillenthal.....	72,08	16 614	230	28865
03 3 56 006	Lübberstedt.....	12,32	663	53	27729
03 3 56 007	Osterholz-Scharmbeck, Stadt.....	146,90	30 557	208	27711
03 3 56 008	Ritterhude.....	32,83	13 432	409	27721
03 3 56 009	Schwanewede.....	132,17	18 037	136	28790
03 3 56 010	Vollersode.....	46,37	2 955	63	27729
03 3 56 011	Worpswede.....	76,13	9 257	121	27726
	zusammen ...	650,67	106 011	163	X
03 3 57	Rotenburg (Wümme) Sitz: Rotenburg (Wümme), Stadt				
03 3 57 001	Ahausen.....	34,41	1 530	44	27367
03 3 57 002	Alfstedt.....	16,22	816	50	27432
03 3 57 003	Anderlingen.....	35,67	902	25	27446
03 3 57 004	Basdahl.....	32,34	1 434	44	27432
03 3 57 005	Böttersen.....	19,85	970	48	27367
03 3 57 006	Bothel.....	16,76	1 933	115	27386
03 3 57 007	Breddorf.....	36,46	1 140	31	27412
03 3 57 008	Bremervörde, Stadt.....	150,17	19 160	127	27432
03 3 57 009	Brockel.....	25,11	1 169	46	27386
03 3 57 010	Bülstedt.....	25,53	655	25	27412
03 3 57 011	Deinstedt.....	20,20	656	32	27446
03 3 57 012	Ebersdorf.....	28,83	1 113	38	27432
03 3 57 013	Elsdorf.....	49,01	1 929	39	27404
03 3 57 014	Farven.....	25,44	684	26	27446
03 3 57 015	Fintel.....	36,08	2 752	76	27389
03 3 57 016	Gnarrenburg.....	122,90	9 153	74	27442
03 3 57 017	Groß Meckelsen.....	12,34	489	39	27419
03 3 57 018	Gyhum.....	48,44	2 209	45	27404
03 3 57 019	Hamersen.....	13,61	434	31	27419
03 3 57 020	Hassendorf.....	11,67	991	84	27367
03 3 57 021	Heeslingen.....	82,30	4 338	52	27404
03 3 57 022	Hellwege.....	27,44	1 019	37	27367
03 3 57 023	Helvesiek.....	21,78	716	32	27389
03 3 57 024	Hemsbünde.....	22,33	1 096	49	27386
03 3 57 025	Hemslingen.....	27,46	1 381	50	27386
03 3 57 026	Hepstedt.....	29,95	862	28	27412
03 3 57 027	Hipstedt.....	29,38	1 215	41	27432
03 3 57 028	Horstedt.....	22,48	1 116	49	27367
03 3 57 029	Kalbe.....	10,25	501	48	27419
03 3 57 030	Kirchtimke.....	16,14	928	57	27412
03 3 57 031	Kirchwalsede.....	36,90	1 207	32	27386
03 3 57 032	Klein Meckelsen.....	14,59	834	57	27419
03 3 57 033	Lauenbrück.....	21,88	1 903	86	27389
03 3 57 034	Lengbostel.....	5,08	410	80	27419
03 3 57 035	Oerel.....	33,70	1 815	53	27432
03 3 57 036	Ostereistedt.....	28,50	966	33	27404
03 3 57 037	Reeßum.....	28,47	1 665	58	27367
03 3 57 038	Rhade.....	24,44	1 071	43	27404
03 3 57 039	Rotenburg (Wümme), Stadt.....	99,00	21 323	215	27356
03 3 57 040	Sandbostel.....	31,54	759	24	27446

1) * Bedeutet, daß die Gemeinde mehrere Postleitzahlen hat;
die hier genannte Zahl ist diejenige des Verwaltungssitzes der Gemeinde.

3 Gemeinden in systematischer Ordnung mit Schlüsselnummer, Fläche, Bevölkerung, Bevölkerungsdichte und Postleitzahl am 31.12.1996

Schlüssel- nummer	Land, Reg.-Bezirk, Kreis, Gemeinde	Fläche km 2	Bevölkerung	Ein- wohner je km2	Post- leit- zahl 1)
03 3 57 041	Scheeßel.....	149,69	11 648	77	27383
03 3 57 042	Seedorf.....	18,69	594	31	27404
03 3 57 043	Seisingen.....	41,86	3 144	75	27446
03 3 57 044	Sittensen.....	18,55	5 292	285	27419
03 3 57 045	Sottrum.....	28,58	5 415	189	27367
03 3 57 046	Stemmen.....	24,65	798	32	27389
03 3 57 047	Tarmstedt.....	26,54	3 220	121	27412
03 3 57 048	Tiste.....	23,85	774	32	27419
03 3 57 049	Vahlde.....	17,52	658	37	27389
03 3 57 050	Vierden.....	21,29	714	33	27419
03 3 57 051	Visselhövede, Stadt.....	158,82	10 617	66	27374
03 3 57 052	Vorwerk.....	21,65	893	41	27412
03 3 57 053	Westertimke.....	12,05	664	55	27412
03 3 57 054	Westerwalsede.....	20,11	764	37	27386
03 3 57 055	Wilstedt.....	18,26	1 619	88	27412
03 3 57 056	Wohnste.....	19,18	725	37	27419
03 3 57 057	Zeven, Stadt.....	73,90	11 860	160	27404
	zusammen ...	2 069,84	154 643	75	X
03 3 58	Soltau-Fallingbostal Sitz: Fallingbostal, Stadt				
03 3 58 001	Ahliden (Aller), Flecken.....	25,83	1 430	55	29693
03 3 58 002	Bispingen.....	128,10	5 756	44	29646
03 3 58 003	Böhme.....	36,99	947	25	29693
03 3 58 004	Bomlitz.....	64,37	7 076	109	29699
03 3 58 005	Buchholz (Aller).....	27,04	1 516	56	29690
03 3 58 006	Eickeloh.....	13,17	724	54	29693
03 3 58 007	Essel.....	34,05	901	26	29690
03 3 58 008	Fallingbostal, Stadt.....	63,17	11 670	184	29683
03 3 58 009	Frankenfeld.....	24,26	552	22	27336
03 3 58 010	Giltten.....	33,38	1 111	33	29690
03 3 58 011	Grethem.....	16,35	640	39	29690
03 3 58 012	Hademstorf.....	9,22	798	86	29693
03 3 58 013	Häuslingen.....	13,58	884	65	27336
03 3 58 014	Hodenhagen.....	20,15	2 617	129	29693
03 3 58 015	Lindwedel.....	16,56	1 909	115	29690
03 3 58 016	Munster, Stadt.....	193,42	18 185	94	29633
03 3 58 017	Neuenkirchen.....	96,68	5 527	57	29643
03 3 58 018	Rethem (Aller), Stadt.....	33,76	2 508	74	27336
03 3 58 019	Schneverdingen, Stadt.....	234,59	17 245	73	29640
03 3 58 020	Schwarmstedt.....	29,93	4 947	165	29690
03 3 58 021	Soltau, Stadt.....	203,22	21 272	104	29614
03 3 58 022	Walsrode, Stadt.....	270,66	23 656	87	29664
03 3 58 023	Wietzenndorf.....	106,88	3 257	30	29649
03 3 58 501	Osterheide, gemfr. Bezirk.....	177,99	957	5	29664
	zusammen ...	1 873,35	136 085	73	X
03 3 59	Stade Sitz: Stade, Stadt				
03 3 59 001	Agathenburg.....	11,32	1 029	90	21684
03 3 59 002	Ahlerstedt.....	62,44	4 696	75	21702
03 3 59 003	Apensen.....	20,74	2 842	137	21641
03 3 59 004	Balje.....	58,10	1 135	19	21730
03 3 59 005	Bargstedt.....	26,44	1 735	65	21698
03 3 59 006	Beckdorf.....	21,90	2 215	101	21643
03 3 59 007	Bliedersdorf.....	12,41	1 542	124	21640
03 3 59 008	Brest.....	24,57	799	32	21698
03 3 59 009	Burweg.....	16,23	912	56	21709
03 3 59 010	Buxtehude, Stadt.....	76,49	35 755	467	21614
03 3 59 011	Deinste.....	27,25	1 773	65	21717
03 3 59 012	Dollern.....	11,97	1 801	150	21739

1) * Bedeutet, daß die Gemeinde mehrere Postleitzahlen hat;
die hier genannte Zahl ist diejenige des Verwaltungssitzes der Gemeinde.

3 Gemeinden in systematischer Ordnung mit Schlüsselnummer, Fläche, Bevölkerung,
Bevölkerungsdichte und Postleitzahl am 31.12.1996

Schlüssel- nummer	Land, Reg.-Bezirk, Kreis, Gemeinde	Fläche km 2	Bevölkerung	Ein- wohner je km2	Post- leitz- zahl 1)
03 3 59 013	Drochtersen.....	126,75	11 511	90	21706
03 3 59 014	Düdenbüttel.....	10,18	832	81	21709
03 3 59 015	Engelschoff.....	19,69	696	35	21710
03 3 59 016	Estorf.....	29,41	1 437	48	21727
03 3 59 017	Fredenbeck.....	48,57	5 255	108	21717
03 3 59 018	Freiburg (Elbe), Flecken.....	34,12	2 170	63	21729
03 3 59 019	Großenwörden.....	12,35	486	39	21712
03 3 59 020	Grünendeich.....	3,93	2 059	523	21720
03 3 59 021	Guderhandviertel.....	8,93	1 280	143	21720
03 3 59 022	Hammah.....	29,29	2 625	89	21714
03 3 59 023	Harsefeld, Flecken.....	51,80	10 466	202	21698
03 3 59 024	Heinbockel.....	22,70	1 149	50	21726
03 3 59 025	Himmelpforten.....	18,29	4 400	240	21709
03 3 59 026	Hollern-Twiefelfleth.....	20,46	3 190	155	21723
03 3 59 027	Horneburg, Flecken.....	17,14	5 601	326	21640
03 3 59 028	Jork.....	62,27	11 385	182	21635
03 3 59 029	Kranenburg.....	14,21	743	52	21726
03 3 59 030	Krummendeich.....	30,02	547	18	21732
03 3 59 031	Kutenholz.....	68,17	4 540	66	27449
03 3 59 032	Mittelnkirchen.....	7,02	915	130	21720
03 3 59 033	Neuenkirchen.....	8,04	731	90	21640
03 3 59 034	Nottensdorf.....	7,14	1 208	169	21640
03 3 59 035	Oederquart.....	37,10	1 317	35	21734
03 3 59 036	Oldendorf.....	23,88	2 706	113	21726
03 3 59 037	Sauensiek.....	31,37	1 990	63	21644
03 3 59 038	Stade, Stadt.....	110,03	45 237	411	21682 *
03 3 59 039	Steinkirchen.....	9,55	1 725	180	21720
03 3 59 040	Wischhafen.....	33,68	3 118	92	21737
	zusammen ...	1 265,95	185 553	147	X
03 3 60	Uelzen				
	Sitz: Uelzen, Stadt				
03 3 60 001	Altenmedingen.....	48,06	1 614	33	29575
03 3 60 002	Bad Bevensen, Stadt.....	47,99	8 757	182	29549
03 3 60 003	Barum.....	22,25	827	37	29576
03 3 60 004	Bienenbüttel.....	99,01	5 966	60	29553
03 3 60 005	Bodenteich, Flecken.....	49,88	3 922	78	29389
03 3 60 006	Ebstorf, Flecken.....	27,26	5 024	184	29574
03 3 60 007	Einke.....	82,84	1 018	12	29578
03 3 60 008	Emmendorf.....	10,88	787	72	29579
03 3 60 009	Gerdau.....	37,99	1 681	44	29581
03 3 60 010	Hanstedt.....	55,31	965	17	29582
03 3 60 011	Himbergen.....	39,47	1 753	44	29584
03 3 60 012	Jelmstorf.....	13,69	943	68	29585
03 3 60 013	Lüder.....	55,32	1 281	23	29394
03 3 60 014	Natendorf.....	34,44	781	22	29587
03 3 60 015	Oetzen.....	30,77	1 353	43	29588
03 3 60 016	Rätzlingen.....	8,48	479	56	29590
03 3 60 017	Römstedt.....	18,96	851	44	29591
03 3 60 018	Rosche.....	71,81	2 092	29	29571
03 3 60 019	Schwienau.....	31,27	808	25	29593
03 3 60 020	Soltendieck.....	34,00	1 130	33	29594
03 3 60 021	Stadensen.....	53,79	1 410	26	29596
03 3 60 022	Stoetze.....	37,99	709	18	29597
03 3 60 023	Sudenburg.....	128,68	4 635	36	29556
03 3 60 024	Suhldorf.....	61,04	2 665	43	29562
03 3 60 025	Uelzen, Stadt.....	135,78	35 382	260	29525
03 3 60 026	Weste.....	25,27	980	38	29599
03 3 60 027	Wieren.....	52,67	2 712	51	29568
03 3 60 028	Wrestedt.....	34,24	2 966	86	29559
03 3 60 029	Wriedel.....	104,44	2 685	25	29565
	zusammen ...	1 453,58	96 176	66	X

1) * Bedeutet, daß die Gemeinde mehrere Postleitzahlen hat;
die hier genannte Zahl ist diejenige des Verwaltungssitzes der Gemeinde.

3 Gemeinden in systematischer Ordnung mit Schlüsselnummer, Fläche, Bevölkerung,
Bevölkerungsdichte und Postleitzahl am 31.12.1996

Schlüssel- nummer	Land, Reg.-Bezirk, Kreis, Gemeinde	Fläche km 2	Bevölkerung	Ein- wohner je km2	Post- leitz- zahl 1)
03 3 61	Verden Sitz: Verden (Aller), Stadt				
03 3 61 001	Achim, Stadt.....	68,00	30 122	442	28832
03 3 61 002	Blender.....	38,31	2 517	65	27337
03 3 61 003	Dörverden.....	83,30	9 519	114	27313
03 3 61 004	Emtlinghausen.....	21,09	1 617	76	27321
03 3 61 005	Kirchlinteln.....	174,13	10 044	57	27308
03 3 61 006	Langwedel, Flecken.....	76,11	13 226	173	27299
03 3 61 007	Morsum.....	29,06	2 543	87	27321
03 3 61 008	Ottersberg, Flecken.....	99,03	11 473	115	28870
03 3 61 009	Oyten.....	63,47	14 707	231	28876
03 3 61 010	Riede.....	26,88	2 507	93	27339
03 3 61 011	Riedinghausen.....	36,71	4 141	112	27321
03 3 61 012	Verden (Aller), Stadt.....	71,58	26 946	376	27283
	zusammen ...	787,67	129 362	164	X
03 3	Reg.-Bez. insgesamt ..	15 504,71	1 616 321	104	X
	Reg.-Bez. Weser-Ems				
	Kreisfreie Städte				
03 4 01 000	Delmenhorst, Stadt.....	62,36	78 238	1 254	27749 *
03 4 02 000	Emden, Stadt.....	112,52	51 470	457	26721 *
03 4 03 000	Oldenburg (Oldenburg), Stadt.....	102,97	152 846	1 484	26122 *
03 4 04 000	Osnabrück, Stadt.....	119,79	167 326	1 396	49074 *
03 4 05 000	Wilhelmshaven, Stadt.....	103,37	89 604	866	26382 *
	zusammen ...	501,01	539 484	1 077	X
	Landkreise				
03 4 51	Ammerland Sitz: Westerstede, Stadt				
03 4 51 001	Apen.....	76,71	10 265	133	26689
03 4 51 002	Bad Zwischenahn.....	129,72	24 522	189	26160
03 4 51 004	Edewecht.....	113,49	17 338	152	26188
03 4 51 005	Rastede.....	123,03	19 384	157	26180
03 4 51 007	Westerstede, Stadt.....	179,25	20 947	116	26655
03 4 51 008	Wiefelstede.....	106,00	12 506	117	26215
	zusammen ...	728,20	104 962	144	X
03 4 52	Aurich Sitz: Aurich, Stadt				
03 4 52 001	Aurich, Stadt.....	197,25	39 851	202	26603 *
03 4 52 002	Baltrum.....	6,50	540	83	26579
03 4 52 003	Berumbur.....	6,42	2 268	353	26524
03 4 52 004	Dornum, Flecken.....	24,84	2 188	88	26553
03 4 52 005	Dornumersiel.....	20,10	1 028	51	26553
03 4 52 006	Großefehn.....	127,22	12 117	95	26629
03 4 52 007	Großheide.....	69,32	8 328	120	26532
03 4 52 008	Hage, Flecken.....	16,62	5 503	331	26524
03 4 52 009	Hagermarsch.....	22,32	585	26	26524
03 4 52 010	Halbmond.....	6,55	919	140	26524
03 4 52 011	Hinte.....	48,06	7 223	150	26759
03 4 52 012	Ihlow.....	123,03	11 375	92	26632

1) * Bedeutet, daß die Gemeinde mehrere Postleitzahlen hat;
die hier genannte Zahl ist diejenige des Verwaltungssitzes der Gemeinde.

3 Gemeinden in systematischer Ordnung mit Schlüsselnummer, Fläche, Bevölkerung,
Bevölkerungsdichte und Postleitzahl am 31.12.1996

Schlüssel- nummer	Land, Reg.-Bezirk, Kreis, Gemeinde	Fläche km 2	Bevölkerung	Ein- wohner je km2	Post- leitz- zahl 1)
03 4 52 013	Juist.....	16,43	1 654	100	26571
03 4 52 014	Krummhörn.....	159,21	13 058	82	26736
03 4 52 015	Leezdorf.....	8,45	1 944	230	26529
03 4 52 016	Lütetsburg.....	16,73	668	39	26524
03 4 52 017	Marlenhufe, Flecken.....	4,06	1 842	453	26529
03 4 52 018	Nesse, Flecken.....	31,83	1 506	47	26553
03 4 52 019	Norden, Stadt.....	106,32	24 486	230	26506
03 4 52 020	Norderney, Stadt.....	26,29	6 257	237	26548
03 4 52 021	Osteel.....	19,90	2 378	119	26529
03 4 52 022	Rechtsupweg.....	5,13	1 907	371	26529
03 4 52 023	Südbrookmerland.....	96,82	17 498	180	26624
03 4 52 024	Upgant-Schott.....	24,79	3 433	138	26529
03 4 52 025	Wiesmoor.....	82,96	11 919	143	26639
03 4 52 026	Wirdum.....	14,94	1 071	71	26529
03 4 52 501	Nordseeinsel Memmert, gemfr. Gebiet.....	5,17	2	-	26571
	zusammen ...	1 287,26	181 548	141	X
03 4 53	Cloppenburg Sitz: Cloppenburg, Stadt				
03 4 53 001	Barßel.....	84,34	11 883	140	26676
03 4 53 002	Bösel.....	100,09	6 848	68	26219
03 4 53 003	Cappeln (Oldenburg).....	76,18	6 119	80	49692
03 4 53 004	Cloppenburg, Stadt.....	70,60	28 033	397	49661
03 4 53 005	Emstek.....	108,10	9 502	87	49685
03 4 53 006	Essen (Oldenburg).....	97,98	8 078	82	49632
03 4 53 007	Friesoythe, Stadt.....	247,01	19 191	77	26169
03 4 53 008	Garrel.....	113,23	10 990	97	49681
03 4 53 009	Lastrup.....	85,19	6 217	72	49688
03 4 53 010	Lindern (Oldenburg).....	65,81	4 516	68	49699
03 4 53 011	Lönningen, Stadt.....	143,02	12 757	89	49624
03 4 53 012	Molbergen.....	102,47	6 236	60	49696
03 4 53 013	Saterland.....	123,63	12 310	99	26683
	zusammen ...	1 417,65	142 680	101	X
03 4 54	Emsland Sitz: Meppen, Stadt				
03 4 54 001	Andervenne.....	19,52	858	43	49832
03 4 54 002	Bawinkel.....	20,33	2 275	111	49844
03 4 54 003	Beesten.....	25,61	1 604	62	49832
03 4 54 004	Bockhorst.....	18,19	972	53	26897
03 4 54 005	Börger.....	55,25	2 618	47	26904
03 4 54 006	Breddeberg.....	8,92	679	76	26897
03 4 54 007	Dersum.....	28,57	1 303	45	26906
03 4 54 008	Dörpen.....	33,02	4 251	128	26892
03 4 54 009	Dohren.....	25,64	1 099	42	49770
03 4 54 010	Emsbüren.....	139,55	9 110	65	48488
03 4 54 011	Esterwegen.....	49,53	4 901	98	26897
03 4 54 012	Freren, Stadt.....	48,81	5 027	102	49832
03 4 54 013	Fresenburg.....	21,59	835	38	49762
03 4 54 014	Geeste.....	133,07	10 628	79	49744
03 4 54 015	Gersten.....	28,44	1 231	43	49838
03 4 54 016	Groß Berßen.....	20,76	659	31	49777
03 4 54 017	Handrup.....	15,35	864	56	49838
03 4 54 018	Haren (Ems), Stadt.....	208,63	21 614	103	49733
03 4 54 019	Haseünne, Stadt.....	159,15	11 862	74	49740
03 4 54 020	Heede.....	31,10	2 087	67	26892
03 4 54 021	Herzlake.....	49,78	3 857	77	49770
03 4 54 022	Hilkenbrook.....	11,10	719	64	26897
03 4 54 023	Hüven.....	15,24	546	35	49751
03 4 54 024	Klein Berßen.....	16,93	1 053	62	49777
03 4 54 025	Kluse.....	25,26	1 427	56	26892

1) * Bedeutet, daß die Gemeinde mehrere Postleitzahlen hat;
die hier genannte Zahl ist diejenige des Verwaltungssitzes der Gemeinde.

3 Gemeinden in systematischer Ordnung mit Schlüsselnummer, Fläche, Bevölkerung,
Bevölkerungsdichte und Postleitzahl am 31.12.1996

Schlüssel- nummer	Land, Reg.-Bezirk, Kreis, Gemeinde	Fläche km 2	Bevölkerung	Ein- wohner je km2	Post- leit- zahl 1)
03 4 54 026	Lähden.....	79,81	4 158	52	49774
03 4 54 027	Lahn.....	21,24	879	41	49757
03 4 54 028	Langen.....	33,52	1 305	38	49838
03 4 54 029	Lathen.....	38,02	5 351	140	49762
03 4 54 030	Lehe.....	17,87	825	46	26892
03 4 54 031	Lengerich.....	31,18	2 543	81	49838
03 4 54 032	Lingen (Ems), Stadt.....	176,13	52 289	296	49808 *
03 4 54 033	Lorup.....	51,22	2 875	56	26901
03 4 54 034	Lünne.....	29,96	1 595	53	48480
03 4 54 035	Meppen, Stadt.....	188,44	32 356	171	49716
03 4 54 036	Messingen.....	25,42	1 050	41	49832
03 4 54 037	Neubörger.....	16,49	1 495	90	26909
03 4 54 038	Neulehe.....	13,62	668	49	26909
03 4 54 039	Niederlangen.....	29,37	1 107	37	49779
03 4 54 040	Oberlangen.....	22,12	870	39	49779
03 4 54 041	Papenburg, Stadt.....	118,38	33 741	285	26871
03 4 54 042	Rastdorf.....	26,33	963	36	26901
03 4 54 043	Renkenberge.....	18,98	634	33	49762
03 4 54 044	Rhede (Ems).....	74,98	3 969	52	26899
03 4 54 045	Salzbergen.....	53,30	6 873	128	48499
03 4 54 046	Schapen.....	26,62	2 207	82	48480
03 4 54 047	Sögel.....	55,17	6 292	114	49751
03 4 54 048	Spahnharrenstätte.....	36,07	1 362	37	49751
03 4 54 049	Spelle.....	34,11	7 214	211	48480
03 4 54 050	Stavern.....	50,97	1 073	21	49777
03 4 54 051	Surwold.....	54,88	4 098	74	26903
03 4 54 052	Sustrum.....	35,59	1 104	31	49762
03 4 54 053	Thuine.....	12,47	1 915	153	49832
03 4 54 054	Twist.....	105,63	9 206	87	49767
03 4 54 055	Vrees.....	37,57	1 311	34	49757
03 4 54 056	Walchum.....	26,49	1 160	43	26907
03 4 54 057	Werlte.....	63,76	8 476	132	49757
03 4 54 058	Werpeloh.....	35,36	1 038	29	49751
03 4 54 059	Wettrup.....	13,83	580	41	49838
03 4 54 060	Wipplingen.....	16,56	782	47	26892
	zusammen ...	2 880,80	295 443	103	X
03 4 55	Friesland Sitz: Jever, Stadt				
03 4 55 007	Jever, Stadt.....	41,85	13 559	323	26441
03 4 55 014	Sande.....	44,86	9 118	203	26452
03 4 55 015	Schortens.....	68,90	21 047	305	26419
03 4 55 020	Wangerland.....	175,35	9 879	56	26434
03 4 55 021	Wangerooze, Nordseebad.....	4,97	1 260	253	26486
03 4 55 025	Bockhorn.....	76,95	8 313	108	26345
03 4 55 026	Varel, Stadt.....	113,52	24 569	216	26316
03 4 55 027	Zetel.....	81,26	10 893	134	26340
	zusammen ...	607,66	98 638	162	X
03 4 56	Grafschaft Bentheim Sitz: Nordhorn, Stadt				
03 4 56 001	Bad Bentheim, Stadt.....	100,16	14 405	143	48455
03 4 56 002	Emlichheim.....	48,55	6 449	132	49824
03 4 56 003	Engden.....	44,29	430	9	48465
03 4 56 004	Esche.....	11,01	530	48	49828
03 4 56 005	Georgsdorf.....	19,26	1 225	63	49828
03 4 56 006	Getelo.....	20,24	676	33	49843
03 4 56 007	Gölenkamp.....	20,97	670	31	49843
03 4 56 008	Halle.....	21,15	724	34	49843
03 4 56 009	Hoogstede.....	49,77	2 782	55	49846
03 4 56 010	Isterberg.....	20,29	635	31	48465

1) * Bedeutet, daß die Gemeinde mehrere Postleitzahlen hat;
die hier genannte Zahl ist diejenige des Verwaltungssitzes der Gemeinde.

3 Gemeinden in systematischer Ordnung mit Schlüsselnummer, Fläche, Bevölkerung, Bevölkerungsdichte und Postleitzahl am 31.12.1996

Schlüssel- nummer	Land, Reg.-Bezirk, Kreis, Gemeinde	Fläche km 2	Bevölkerung	Ein- wohner je km2	Post- leitzahl 1)
03 4 56 011	Itterbeck.....	41,00	1 692	41	49847
03 4 56 012	Laar.....	51,01	2 125	41	49824
03 4 56 013	Lage.....	6,39	944	147	49828
03 4 56 014	Neuenhaus, Stadt.....	31,31	8 931	285	49828
03 4 56 015	Nordhorn, Stadt.....	149,67	51 313	342	48529 *
03 4 56 016	Ohne.....	9,00	543	60	48465
03 4 56 017	Osterwald.....	33,38	1 195	35	49828
03 4 56 018	Quendorf.....	14,08	525	37	48465
03 4 56 019	Ringe.....	35,32	1 971	55	49824
03 4 56 020	Samern.....	25,99	694	26	48465
03 4 56 021	Schüttorf, Stadt.....	11,23	11 151	992	48465
03 4 56 022	Suddendorf.....	8,20	908	110	48465
03 4 56 023	Uelsen.....	19,46	4 579	235	49843
03 4 56 024	Wielen.....	23,06	625	27	49847
03 4 56 025	Wietmarschen.....	118,91	9 464	79	49835
03 4 56 026	Wilsum.....	47,13	1 490	31	49849
	zusammen ...	980,83	126 676	129	X
03 4 57	Leer				
	Sitz: Leer (Ostfriesland), Stadt				
03 4 57 001	Boen.....	8,79	453	51	26831
03 4 57 002	Borkum, Stadt.....	30,74	5 850	190	26757
03 4 57 003	Brinkum.....	5,51	624	113	26835
03 4 57 004	Bunde, Flecken.....	19,69	3 479	176	26831
03 4 57 005	Bunderhee.....	16,17	689	42	26831
03 4 57 006	Detern, Flecken.....	43,32	2 402	55	26847
03 4 57 007	Dollart.....	53,40	1 344	25	26831
03 4 57 008	Filsum.....	23,74	1 958	82	26849
03 4 57 009	Firrel.....	8,26	745	90	26835
03 4 57 010	Hesel.....	44,03	3 570	81	26835
03 4 57 011	Holtland.....	14,66	2 222	151	26835
03 4 57 012	Jemgum.....	78,48	3 758	47	26844
03 4 57 013	Leer (Ostfriesland), Stadt.....	70,30	32 909	468	26789
03 4 57 014	Moormerland.....	122,30	21 020	171	26802
03 4 57 015	Neukamperfehn.....	6,26	1 451	231	26835
03 4 57 016	Nortmoor.....	15,27	1 509	98	26845
03 4 57 017	Ostrhauderfehn.....	51,00	9 985	195	26842
03 4 57 018	Rhauderfehn.....	102,91	15 772	153	26817
03 4 57 019	Schwerinsdorf.....	5,57	722	129	26835
03 4 57 020	Uplengen.....	148,83	10 558	70	26670
03 4 57 021	Weener, Stadt.....	81,39	15 047	184	26826
03 4 57 022	Westoverledingen.....	111,91	18 453	164	26810
03 4 57 023	Wymeer.....	22,96	1 201	52	26831
03 4 57 501	Insel Lütje Hörn, gemfr. Gebiet.....	0,31	-	-	-
	zusammen ...	1 085,80	155 721	143	X
03 4 58	Oldenburg				
	Sitz: Wildeshausen, Stadt				
03 4 58 001	Beckeln.....	33,42	811	24	27243
03 4 58 002	Colnrade.....	18,45	789	42	27243
03 4 58 003	Dötlingen.....	101,82	5 428	53	27801
03 4 58 004	Dünsen.....	10,85	1 215	111	27243
03 4 58 005	Ganderkesee.....	138,24	29 202	211	27777
03 4 58 006	Groß Ippener.....	28,06	1 065	37	27243
03 4 58 007	Großenkneten.....	176,16	12 262	69	26197
03 4 58 008	Harpstedt, Flecken.....	23,45	4 130	176	27243
03 4 58 009	Hatten.....	103,53	11 708	113	26209
03 4 58 010	Hude (Oldenburg).....	124,64	13 872	111	27798
03 4 58 011	Kirchseele.....	14,98	1 230	82	27243
03 4 58 012	Prinzhöfte.....	41,98	669	15	27243
03 4 58 013	Wardenburg.....	118,66	14 848	125	26203

1) * Bedeutet, daß die Gemeinde mehrere Postleitzahlen hat;
die hier genannte Zahl ist diejenige des Verwaltungssitzes der Gemeinde.

3 Gemeinden in systematischer Ordnung mit Schlüsselnummer, Fläche, Bevölkerung,
Bevölkerungsdichte und Postleitzahl am 31.12.1996

Schlüssel- nummer	Land, Reg.-Bezirk, Kreis, Gemeinde	Fläche km 2	Bevölkerung	Ein- wohner je km2	Post- leit- zahl 1)
03 4 58 014	Wildeshausen, Stadt.....	89,48	16 287	182	27793
03 4 58 015	Winkelsett.....	39,18	671	17	27243
	zusammen ...	1 062,90	114 187	107	X
03 4 59	Osnabrück Sitz: Osnabrück, Stadt				
03 4 59 001	Alfhausen.....	39,33	3 519	89	49594
03 4 59 002	Ankum.....	66,32	6 741	101	49577
03 4 59 003	Bad Essen.....	103,31	14 942	144	49152
03 4 59 004	Bad Iburg, Stadt.....	36,44	11 430	313	49186
03 4 59 005	Bad Laer.....	46,83	8 273	176	49196
03 4 59 006	Bad Rothenfelde.....	18,18	6 371	350	49214
03 4 59 007	Badbergen.....	79,11	4 362	55	49635
03 4 59 008	Belm.....	46,67	14 286	306	49191
03 4 59 009	Berge.....	66,78	3 582	53	49626
03 4 59 010	Bersenbrück, Stadt.....	42,53	7 564	177	49593
03 4 59 011	Bippen.....	79,25	2 981	37	49626
03 4 59 012	Bissendorf.....	96,36	13 708	142	49143
03 4 59 013	Bohmte.....	110,75	12 572	113	49163
03 4 59 014	Bramsche, Stadt.....	183,32	30 121	164	49565
03 4 59 015	Dissen am Teutoburger Wald, Stadt.....	31,90	9 008	282	49201
03 4 59 016	Eggermühlen.....	27,41	1 757	64	49577
03 4 59 017	Fürstenau, Stadt.....	78,62	9 934	126	49584
03 4 59 018	Gehrde.....	36,37	2 101	57	49596
03 4 59 019	Georgsmarienhütte, Stadt.....	55,44	32 821	592	49124
03 4 59 020	Hagen am Teutoburger Wald.....	34,50	14 046	407	49170
03 4 59 021	Hasbergen.....	21,73	10 754	494	49205
03 4 59 022	Hilter am Teutoburger Wald.....	52,60	9 762	185	49176
03 4 59 023	Kettenkamp.....	12,88	1 611	125	49577
03 4 59 024	Meile, Stadt.....	253,99	44 100	173	49324 *
03 4 59 025	Menslage.....	65,18	2 633	40	49637
03 4 59 026	Merzen.....	52,94	3 735	70	49586
03 4 59 027	Neuenkirchen.....	57,51	4 187	72	49586
03 4 59 028	Nortrup.....	27,08	2 754	101	49638
03 4 59 029	Ostercappeln.....	100,19	8 966	89	49179
03 4 59 030	Quakenbrück, Stadt.....	17,95	12 300	685	49610
03 4 59 031	Rieste.....	30,60	2 660	86	49597
03 4 59 032	Voltlage.....	42,35	1 726	40	49599
03 4 59 033	Wallenhorst.....	47,18	22 727	481	49134
03 4 59 034	Glandorf.....	59,90	6 534	109	49219
	zusammen ...	2 121,50	344 568	162	X
03 4 60	Vechta Sitz: Vechta, Stadt				
03 4 60 001	Bakum.....	78,70	5 319	67	49456
03 4 60 002	Damme, Stadt.....	104,45	15 057	144	49401
03 4 60 003	Dinklage, Stadt.....	72,65	11 465	157	49413
03 4 60 004	Goldenstedt.....	88,50	8 396	94	49424
03 4 60 005	Holdorf.....	54,90	6 051	110	49451
03 4 60 006	Lohne (Oldenburg), Stadt.....	90,76	23 152	255	49393
03 4 60 007	Neuenkirchen-Vörden.....	90,85	7 351	80	49434
03 4 60 008	Steinfeld (Oldenburg).....	59,82	8 648	144	49439
03 4 60 009	Vechta, Stadt.....	87,79	25 892	294	49377
03 4 60 010	Visbek.....	84,07	8 980	106	49429
	zusammen ...	812,49	120 311	148	X

1) * Bedeutet, daß die Gemeinde mehrere Postleitzahlen hat;
die hier genannte Zahl ist diejenige des Verwaltungssitzes der Gemeinde.

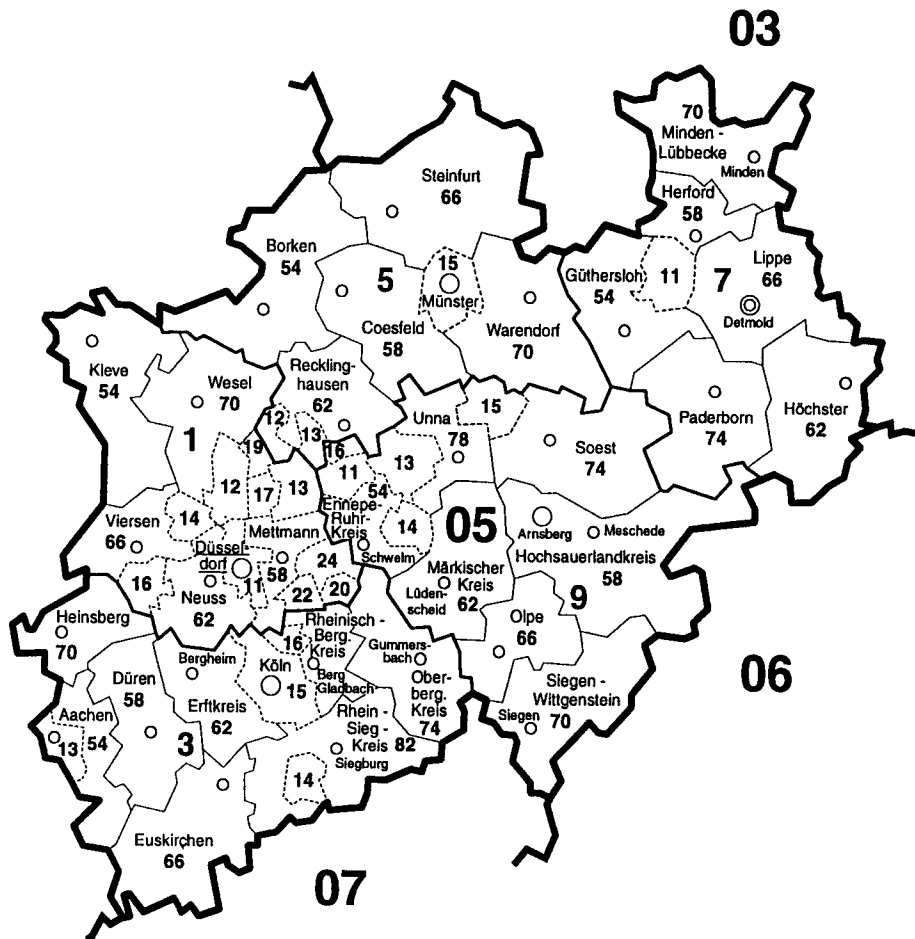
3 Gemeinden in systematischer Ordnung mit Schlüsselnummer, Fläche, Bevölkerung,
Bevölkerungsdichte und Postleitzahl am 31.12.1996

Schlüssel- nummer	Land, Reg.-Bezirk, Kreis, Gemeinde	Fläche km 2	Bevölkerung	Ein- wohner je km2	Post- leitz- zahl 1)
03 4 61	Wesermarsch Sitz: Brake (Unterweser), Stadt				
03 4 61 001	Berne.....	85,20	6 956	81	27804
03 4 61 002	Brake (Unterweser), Stadt.....	38,17	16 723	438	26919
03 4 61 003	Butjadingen.....	129,02	6 417	49	26969
03 4 61 004	Elsfleth, Stadt.....	115,15	8 961	77	26931
03 4 61 005	Jade.....	93,55	5 356	57	26349
03 4 61 006	Lenwerder.....	36,38	7 200	197	27809
03 4 61 007	Nordenham, Stadt.....	87,35	29 308	335	26954
03 4 61 008	Ovelgönne.....	123,81	5 666	45	26939
03 4 61 009	Stadland.....	113,39	7 814	68	26935 *
	zusammen ...	822,02	94 401	115	X
03 4 62	Wittmund Sitz: Wittmund, Stadt				
03 4 62 001	Blomberg.....	12,80	1 317	102	26487
03 4 62 002	Dunum.....	26,83	1 193	44	26427
03 4 62 003	Esens, Stadt.....	21,68	6 589	303	26427
03 4 62 004	Eversmeer.....	11,56	829	71	26556
03 4 62 005	Friedeburg.....	163,57	9 909	60	26446
03 4 62 006	Holtgast.....	23,99	1 558	64	26427
03 4 62 007	Langeoog.....	19,67	2 100	106	26465
03 4 62 008	Moorweg.....	18,65	872	46	26427
03 4 62 009	Nennndorf.....	6,86	603	87	26556
03 4 62 010	Neuharlingensiel.....	24,50	1 086	44	26427
03 4 62 011	Neuschoo.....	14,47	1 220	84	26487
03 4 62 012	Ochtersum.....	10,82	962	88	26489
03 4 62 013	Schweindorf.....	5,44	556	102	26556
03 4 62 014	Spiekeroog.....	18,25	760	41	26474
03 4 62 015	Stedesdorf.....	27,95	1 578	56	26427
03 4 62 016	Utharp.....	6,37	553	86	26556
03 4 62 017	Werdum.....	18,45	683	37	26427
03 4 62 018	Westerholt.....	14,63	2 235	152	26556
03 4 62 019	Wittmund, Stadt.....	210,13	21 021	100	26409
	zusammen ...	656,62	55 624	85	X
03 4	Reg.-Bez. insgesamt ..	14 964,74	2 374 243	159	X
03	Land insgesamt ..	47 612,24	7 815 148	164	X
04	Bremen				
	Kreisfreie Städte				
04 0 11 000	Bremen, Stadt.....	326,55	548 826	1 680	28195 *
04 0 12 000	Bremerhaven, Stadt.....	77,68	128 944	1 659	27576 *
04	Land insgesamt ..	404,23	677 770	1 677	X

1) * Bedeutet, daß die Gemeinde mehrere Postleitzahlen hat;
die hier genannte Zahl ist diejenige des Verwaltungssitzes der Gemeinde.

05 NORDRHEIN - WESTFALEN

Verwaltungsgrenzen nach dem Stand vom 31.12.1996



Schlüsselnummern und Namen
der Regierungsbezirke

(In der Karte jeweils nur die Schlüsselnummer)

Regierungsbezirke	in 3 Köln
1 Düsseldorf	13 Aachen
3 Köln	14 Bonn
5 Münster	15 Köln
7 Detmold	16 Leverkusen
9 Arnsberg	
Kreisfreie Städte	in 5 Münster
in 1 Düsseldorf	12 Bottrop
11 Düsseldorf	13 Gelsenkirchen
12 Duisburg	15 Münster
13 Essen	
14 Krefeld	in 7 Detmold
16 Mönchengladbach	11 Bielefeld
17 Mülheim a. d. Ruhr	
19 Oberhausen	in 9 Arnsberg
20 Remscheid	11 Bochum
22 Solingen	13 Dortmund
24 Wuppertal	14 Hagen
	15 Hamm
	16 Herne

Schlüsselnummern Grenzen Verwaltungssitze¹⁾

Land:	05		<u>Düsseldorf</u>
Regierungsbezirk:	1		
Landkreis:	54		
Kreisfreie Stadt:	11		

¹⁾ Verwaltungssitze der Kreise sind nur benannt, wenn sie nicht mit dem Namen des Kreises übereinstimmen.

3 Gemeinden in systematischer Ordnung mit Schlüsselnummer, Fläche, Bevölkerung,
Bevölkerungsdichte und Postleitzahl am 31.12.1996

Schlüssel- nummer	Land, Reg.-Bezirk, Kreis, Gemeinde	Fläche km 2	Bevölkerung	Ein- wohner je km2	Post- leit- zahl 1)
05	Nordrhein-Westfalen				
	Reg.-Bez. Düsseldorf				
	Kreisfreie Städte				
05 1 11 000	Düsseldorf, Stadt.....	216,99	571 475	2 633	40213 *
05 1 12 000	Duisburg, Stadt.....	232,82	532 701	2 288	47051 *
05 1 13 000	Essen, Stadt.....	210,35	611 827	2 908	45127 *
05 1 14 000	Krefeld, Stadt.....	137,55	247 772	1 801	47803 *
05 1 16 000	Mönchengladbach, Stadt.....	170,44	266 873	1 565	41061 *
05 1 17 000	Mülheim an der Ruhr, Stadt.....	91,27	176 000	1 928	45468 *
05 1 19 000	Oberhausen, Stadt.....	77,04	223 884	2 906	46045 *
05 1 20 000	Remscheid, Stadt.....	74,60	121 592	1 629	42853 *
05 1 22 000	Solingen, Stadt.....	89,45	165 087	1 845	42659 *
05 1 24 000	Wuppertal, Stadt.....	168,37	379 820	2 255	42275 *
	zusammen ...	1 468,88	3 297 031	2 245	X
	Kreise				
05 1 54	Kleve				
	Sitz: Kleve, Stadt				
05 1 54 004	Bedburg-Hau.....	61,29	12 329	201	47551
05 1 54 008	Emmerich, Stadt.....	80,16	29 208	364	46446
05 1 54 012	Geldern, Stadt.....	96,87	31 981	330	47608
05 1 54 016	Goch, Stadt.....	115,27	31 270	271	47574
05 1 54 020	Issum.....	54,51	11 949	219	47661
05 1 54 024	Kalkar, Stadt.....	88,23	12 865	145	47546
05 1 54 028	Kerken.....	57,99	12 232	210	47647
05 1 54 032	Kevelaer, Stadt.....	100,53	26 090	259	47623 *
05 1 54 036	Kleve, Stadt.....	97,72	48 672	498	47533
05 1 54 040	Kranenburg.....	76,95	8 674	112	47559
05 1 54 044	Rees, Stadt.....	109,64	20 460	186	46459
05 1 54 048	Rheurdt.....	30,01	6 092	202	47509
05 1 54 052	Straelen, Stadt.....	74,05	14 758	199	47638
05 1 54 056	Uedem.....	60,94	7 932	130	47589
05 1 54 060	Wachtendonk.....	47,78	7 276	152	47669
05 1 54 064	Weeze.....	79,50	9 181	115	47652
	zusammen ...	1 231,44	290 969	236	X
05 1 58	Mettmann				
	Sitz: Mettmann, Stadt				
05 1 58 004	Erkrath, Stadt.....	26,86	49 753	1 852	40699
05 1 58 008	Haan, Stadt.....	24,22	29 648	1 224	42781
05 1 58 012	Heiligenhaus, Stadt.....	27,47	29 344	1 068	42579
05 1 58 016	Hilden, Stadt.....	25,96	55 002	2 118	40721 *
05 1 58 020	Langenfeld (Rheinland), Stadt.....	41,07	56 975	1 387	40764
05 1 58 024	Mettmann, Stadt.....	42,53	38 677	909	40822
05 1 58 026	Monheim am Rhein, Stadt.....	23,13	43 494	1 880	40789
05 1 58 028	Ratingen, Stadt.....	88,72	89 306	1 006	40878 *

1) * Bedeutet, daß die Gemeinde mehrere Postleitzahlen hat;
die hier genannte Zahl ist diejenige des Verwaltungssitzes der Gemeinde.

3 Gemeinden in systematischer Ordnung mit Schlüsselnummer, Fläche, Bevölkerung,
Bevölkerungsdichte und Postleitzahl am 31.12.1996

Schlüssel- nummer	Land, Reg.-Bezirk, Kreis, Gemeinde	Fläche km 2	Bevölkerung	Ein- wohner je km2	Post- leit- zahl 1)
05 1 58 032	Velbert, Stadt.....	74,90	90 113	1 203	42551 *
05 1 58 036	Wülfrath, Stadt.....	32,23	22 210	689	42489
	zusammen ...	407,09	504 522	1 239	X
05 1 62	Neuss				
	Sitz: Neuss, Stadt				
05 1 62 004	Dormagen, Stadt.....	85,41	61 955	725	41539 *
05 1 62 008	Grevenbroich, Stadt.....	102,25	63 920	625	41515 *
05 1 62 012	Jüchen.....	71,84	22 509	313	41363
05 1 62 016	Kaarst, Stadt.....	37,40	42 362	1 132	41564
05 1 62 020	Korschenbroich, Stadt.....	55,26	32 513	588	41352
05 1 62 022	Meerbusch, Stadt.....	64,50	54 701	848	40667 *
05 1 62 024	Neuss, Stadt.....	99,48	149 006	1 497	41460 *
05 1 62 028	Rommerskirchen.....	60,08	12 362	205	41569
	zusammen ...	576,22	439 328	762	X
05 1 66	Viersen				
	Sitz: Viersen, Stadt				
05 1 66 004	Brüggen.....	61,23	15 187	248	41379
05 1 66 008	Grefrath.....	30,98	15 745	508	47929
05 1 66 012	Kempen, Stadt.....	68,81	36 223	526	47906
05 1 66 016	Nettetal, Stadt.....	83,86	40 493	482	41334
05 1 66 020	Niederkrüchten.....	67,07	13 282	198	41372
05 1 66 024	Schwalmtal.....	48,11	17 746	368	41366
05 1 66 028	Tönisvorst, Stadt.....	44,33	28 975	653	47918
05 1 66 032	Viersen, Stadt.....	91,07	77 023	845	41747 *
05 1 66 036	Willich, Stadt.....	67,81	46 463	685	47877
	zusammen ...	563,27	291 137	517	X
05 1 70	Wesel				
	Sitz: Wesel, Stadt				
05 1 70 004	Alpen.....	59,54	12 284	206	46519
05 1 70 008	Dinslaken, Stadt.....	47,68	69 546	1 458	46535 *
05 1 70 012	Hamminkeim, Stadt.....	164,37	26 720	162	46499
05 1 70 016	Hünxe.....	106,80	13 683	128	46569
05 1 70 020	Kamp-Lintfort, Stadt.....	63,14	40 183	636	47475
05 1 70 024	Moers, Stadt.....	67,69	107 099	1 582	47441 *
05 1 70 028	Neukirchen-Vluyn, Stadt.....	43,47	27 914	642	47506
05 1 70 032	Rheinberg, Stadt.....	75,14	30 056	400	47495
05 1 70 036	Schermbach.....	110,73	13 244	119	46514
05 1 70 040	Sonsbeck.....	55,32	7 658	138	47665
05 1 70 044	Voerde (Niederrhein), Stadt.....	53,48	38 475	719	46562
05 1 70 048	Wesel, Stadt.....	122,58	61 767	503	46483 *
05 1 70 052	Xanten, Stadt.....	72,39	19 319	266	46509
	zusammen ...	1 042,33	467 948	449	X
05 1	Reg.-Bez. insgesamt ..	5 289,23	5 290 935	1 000	X

1) * Bedeutet, daß die Gemeinde mehrere Postleitzahlen hat;
die hier genannte Zahl ist diejenige des Verwaltungssitzes der Gemeinde.

3 Gemeinden in systematischer Ordnung mit Schlüsselnummer, Fläche, Bevölkerung, Bevölkerungsdichte und Postleitzahl am 31.12.1996

Schlüssel- nummer	Land, Reg.-Bezirk, Kreis, Gemeinde	Fläche km 2	Bevölkerung	Ein- wohner je km2	Post- leitz- zahl 1)
Reg.-Bez. Köln					
Kreisfreie Städte					
05 3 13 000	Aachen, Stadt.....	160,82	247 792	1 540	52058 *
05 3 14 000	Bonn, Stadt.....	141,23	302 873	2 144	53103 *
05 3 15 000	Köln, Stadt.....	405,14	964 346	2 380	50667 *
05 3 16 000	Leverkusen, Stadt.....	78,86	162 977	2 066	51373 *
	zusammen ...	786,05	1 677 988	2 135	X
Kreise					
05 3 54	Aachen Sitz: Aachen, Stadt				
05 3 54 004	Alsdorf, Stadt.....	31,48	45 958	1 459	52477
05 3 54 008	Baesweiler, Stadt.....	27,83	26 095	937	52499
05 3 54 012	Eschweiler, Stadt.....	76,07	56 059	736	52249
05 3 54 016	Herzogenrath, Stadt.....	33,30	46 138	1 385	52134
05 3 54 020	Monschau, Stadt.....	94,61	12 531	132	52156
05 3 54 024	Roetgen.....	39,11	7 511	192	52159
05 3 54 028	Simmerath.....	111,45	14 668	131	52152
05 3 54 032	Stolberg (Rhld.), Stadt.....	98,32	58 085	590	52222 *
05 3 54 036	Würselen, Stadt.....	34,39	36 071	1 048	52146
	zusammen ...	546,56	303 116	555	X
05 3 58	Düren Sitz: Düren, Stadt				
05 3 58 004	Aldenhoven.....	44,30	13 316	300	52457
05 3 58 008	Düren, Stadt.....	85,05	90 282	1 061	52349 *
05 3 58 012	Heimbach, Stadt.....	64,81	4 571	70	52396
05 3 58 016	Hürtgenwald.....	87,99	8 560	97	52393
05 3 58 020	Inden.....	35,92	7 564	210	52459
05 3 58 024	Jülich, Stadt.....	90,41	32 347	357	52428
05 3 58 028	Kreuzau.....	41,78	17 373	415	52372
05 3 58 032	Langerwehe.....	41,49	13 146	316	52379
05 3 58 036	Linnich, Stadt.....	65,45	13 715	209	52441
05 3 58 040	Merzenich.....	37,92	9 083	239	52399
05 3 58 044	Nideggen, Stadt.....	64,98	9 712	149	52385
05 3 58 048	Niederzier.....	63,40	13 342	210	52382
05 3 58 052	Nörvenich.....	66,01	10 889	164	52388
05 3 58 056	Titz.....	68,58	8 226	119	52445
05 3 58 060	Vettweiß.....	83,09	7 955	95	52391
	zusammen ...	941,18	260 081	276	X
05 3 62	Erftkreis Sitz: Bergheim, Stadt				
05 3 62 004	Bedburg, Stadt.....	80,38	23 646	294	50181
05 3 62 008	Bergheim, Stadt.....	96,62	60 986	631	50126 *
05 3 62 012	Brühl, Stadt.....	36,13	43 521	1 204	50321
05 3 62 016	Elsdorf.....	65,93	21 592	327	50189
05 3 62 020	Erftstadt, Stadt.....	120,02	49 009	408	50374
05 3 62 024	Frechen, Stadt.....	45,11	45 919	1 017	50226
05 3 62 028	Hürth, Stadt.....	51,17	52 724	1 030	50354
05 3 62 032	Kerpen, Stadt.....	113,96	62 178	545	50171 *
05 3 62 036	Pulheim, Stadt.....	72,14	51 536	714	50259

1) * Bedeutet, daß die Gemeinde mehrere Postleitzahlen hat;
die hier genannte Zahl ist diejenige des Verwaltungssitzes der Gemeinde.

3 Gemeinden in systematischer Ordnung mit Schlüsselnummer, Fläche, Bevölkerung,
Bevölkerungsdichte und Postleitzahl am 31.12.1996

Schlüssel- nummer	Land, Reg.-Bezirk, Kreis, Gemeinde	Fläche km 2	Bevölkerung	Ein- wohner je km2	Post- leitzahl 1)
05 3 62 040	Wesseling, Stadt.....	23,37	33 767	1 444	50389
	zusammen ...	704,83	444 878	631	X
05 3 66	Euskirchen Sitz: Euskirchen, Stadt				
05 3 66 004	Bad Münstereifel, Stadt.....	150,84	17 838	118	53902
05 3 66 008	Blankenheim.....	148,56	8 404	56	53945
05 3 66 012	Dahlem.....	95,19	4 157	43	53949
05 3 66 016	Euskirchen, Stadt.....	139,46	52 168	374	53879 *
05 3 66 020	Hellenthal.....	137,82	8 768	63	53940
05 3 66 024	Kall.....	66,08	11 382	172	53925
05 3 66 028	Mechernich, Stadt.....	136,32	24 938	182	53894
05 3 66 032	Nettersheim.....	94,38	7 470	79	53947
05 3 66 036	Schleiden, Stadt.....	122,08	13 856	113	53937
05 3 66 040	Weilerswist.....	57,25	15 565	271	53919
05 3 66 044	Zülpich, Stadt.....	101,08	19 018	188	53909
	zusammen ...	1 249,06	183 564	147	X
05 3 70	Heinsberg Sitz: Heinsberg, Stadt				
05 3 70 004	Erkelenz, Stadt.....	117,37	42 561	362	41812
05 3 70 008	Gangelt.....	48,73	10 513	215	52538
05 3 70 012	Geilenkirchen, Stadt.....	83,16	27 018	324	52511
05 3 70 016	Heinsberg, Stadt.....	92,18	40 269	436	52525
05 3 70 020	Hückelhoven, Stadt.....	61,25	37 333	609	41836
05 3 70 024	Seifkant.....	42,08	9 108	216	52538
05 3 70 028	Übach-Palenberg, Stadt.....	26,10	23 904	915	52531
05 3 70 032	Waldfeucht.....	30,27	8 803	290	52525
05 3 70 036	Wassenberg, Stadt.....	42,41	14 764	348	41849
05 3 70 040	Wegberg, Stadt.....	84,33	27 147	321	41844
	zusammen ...	627,88	241 420	385	X
05 3 74	Oberbergischer Kreis Sitz: Gummersbach, Stadt				
05 3 74 004	Bergneustadt, Stadt.....	37,86	20 658	545	51702
05 3 74 008	Engelskirchen.....	63,08	20 486	324	51766
05 3 74 012	Gummersbach, Stadt.....	95,33	53 135	557	51643 *
05 3 74 016	Hückeswagen, Stadt.....	50,46	15 994	316	42499
05 3 74 020	Lindlar.....	85,82	21 175	246	51789
05 3 74 024	Marlenheide.....	54,99	13 075	237	51709
05 3 74 028	Morsbach.....	55,97	11 238	200	51597
05 3 74 032	Nümbrecht.....	71,78	16 493	229	51588
05 3 74 036	Radevormwald, Stadt.....	53,77	24 440	454	42477
05 3 74 040	Reichshof.....	114,62	18 623	162	51580
05 3 74 044	Waldbröl, Stadt.....	63,01	18 603	295	51545
05 3 74 048	Wühl, Stadt.....	53,27	25 577	480	51674
05 3 74 052	Wipperfürth, Stadt.....	118,16	22 577	191	51688
	zusammen ...	918,12	282 074	307	X
05 3 78	Rheinisch-Bergischer Kreis Sitz: Bergisch Gladbach, Stadt				
05 3 78 004	Bergisch Gladbach, Stadt.....	83,12	105 901	1 274	51465 *
05 3 78 008	Burscheid, Stadt.....	27,38	18 433	673	51399
05 3 78 012	Kürten.....	67,55	19 014	281	51515
05 3 78 016	Leichlingen (Rheinland), Stadt.....	37,33	26 336	705	42799
05 3 78 020	Odenthal.....	39,97	14 063	351	51519
05 3 78 024	Overath.....	68,84	25 361	368	51491
05 3 78 028	Rösrath.....	38,82	24 658	635	51503
05 3 78 032	Wermelskirchen, Stadt.....	74,66	37 201	498	42929
	zusammen ...	437,67	270 967	619	X

1) * Bedeutet, daß die Gemeinde mehrere Postleitzahlen hat;
die hier genannte Zahl ist diejenige des Verwaltungssitzes der Gemeinde.

3 Gemeinden in systematischer Ordnung mit Schlüsselnummer, Fläche, Bevölkerung,
Bevölkerungsdichte und Postleitzahl am 31.12.1996

Schlüssel- nummer	Land, Reg.-Bezirk, Kreis, Gemeinde	Fläche km 2	Bevölkerung	Ein- wohner je km2	Post- leitz- zahl 1)
05 3 82	Rhein-Sieg-Kreis Sitz: Siegburg, Stadt				
05 3 82 004	Alfter.....	34,73	19 328	556	53347
05 3 82 008	Bad Honnef, Stadt.....	48,30	24 579	508	53604
05 3 82 012	Bornheim, Stadt.....	82,74	40 956	494	53332
05 3 82 016	Eitorf.....	70,08	18 380	262	53783
05 3 82 020	Hennef (Sieg), Stadt.....	105,80	39 150	370	53773
05 3 82 024	Königswinter, Stadt.....	76,19	37 252	488	53639
05 3 82 028	Lohmar, Stadt.....	65,52	29 979	457	53797
05 3 82 032	Meckenheim, Stadt.....	34,83	24 922	715	53340
05 3 82 036	Much.....	78,08	14 173	181	53804
05 3 82 040	Neunkirchen-Seelscheid.....	50,64	18 847	372	53819
05 3 82 044	Niederkassel, Stadt.....	35,79	31 912	891	53859
05 3 82 048	Rheinbach, Stadt.....	69,75	25 101	359	53359
05 3 82 052	Ruppichteroth.....	61,95	9 671	156	53809
05 3 82 056	Sankt Augustin, Stadt.....	34,23	55 013	1 607	53757
05 3 82 060	Siegburg, Stadt.....	23,47	36 727	1 564	53721
05 3 82 064	Swisttal.....	62,29	17 855	286	53913
05 3 82 068	Troisdorf, Stadt.....	62,18	69 698	1 120	53844 *
05 3 82 072	Wachtberg.....	49,67	18 654	375	53343
05 3 82 076	Windeck.....	107,21	20 020	186	51570
	zusammen ...	1 153,45	552 217	479	X
05 3	Reg.-Bez. insgesamt ...	7 364,80	4 216 305	572	X
	Reg.-Bez. Münster				
	Kreisfreie Städte				
05 5 12 000	Bottrop, Stadt.....	100,61	121 051	1 203	46236 *
05 5 13 000	Gelsenkirchen, Stadt.....	104,84	289 023	2 756	45879 *
05 5 15 000	Münster, Stadt.....	302,79	265 748	877	48143 *
	zusammen ...	508,24	675 822	1 330	X
	Kreise				
05 5 54	Borken Sitz: Borken, Stadt				
05 5 54 004	Ahaus, Stadt.....	151,22	35 510	234	48683
05 5 54 008	Bocholt, Stadt.....	119,37	70 878	593	46395 *
05 5 54 012	Borken, Stadt.....	152,66	39 085	256	46325
05 5 54 016	Gescher, Stadt.....	80,50	16 279	202	48712
05 5 54 020	Gronau (Westf.), Stadt.....	78,65	44 110	560	48599
05 5 54 024	Heek.....	68,97	7 601	110	48619
05 5 54 028	Heiden.....	52,96	7 473	141	46359
05 5 54 032	Isselburg, Stadt.....	42,73	10 617	248	46419
05 5 54 036	Legden.....	56,17	6 150	109	48739
05 5 54 040	Raesfeld.....	57,81	10 626	183	46348
05 5 54 044	Reken.....	77,36	13 009	168	48734
05 5 54 048	Rhede, Stadt.....	78,65	18 084	229	46414
05 5 54 052	Schöppingen.....	68,77	6 620	96	48624
05 5 54 056	Stadtlohn, Stadt.....	79,06	19 420	245	48703
05 5 54 060	Südlohn.....	45,54	8 490	186	46354
05 5 54 064	Velen.....	71,88	11 975	166	46342
05 5 54 068	Vreden, Stadt.....	135,54	20 948	154	48691
	zusammen ...	1 417,84	346 875	245	X

1) * Bedeutet, daß die Gemeinde mehrere Postleitzahlen hat;
die hier genannte Zahl ist diejenige des Verwaltungssitzes der Gemeinde.

3 Gemeinden in systematischer Ordnung mit Schlüsselnummer, Fläche, Bevölkerung, Bevölkerungsdichte und Postleitzahl am 31.12.1996

Schlüssel- nummer	Land, Reg.-Bezirk, Kreis, Gemeinde	Fläche km 2	Bevölkerung	Ein- wohner je km2	Post- leitzahl 1)
05 5 58	Coesfeld Sitz: Coesfeld, Stadt				
05 5 58 004	Ascheberg.....	106,28	14 244	134	59387
05 5 58 008	Billerbeck, Stadt.....	90,92	10 848	119	48727
05 5 58 012	Coesfeld, Stadt.....	141,04	34 986	248	48653
05 5 58 016	Dülmen, Stadt.....	184,49	45 102	244	48249
05 5 58 020	Havixbeck.....	52,98	10 797	203	48329
05 5 58 024	Lüdinghausen, Stadt.....	140,20	21 966	156	59348
05 5 58 028	Nordkirchen.....	52,38	9 533	181	59394
05 5 58 032	Nottuln.....	85,63	18 260	213	48301
05 5 58 036	Olfen, Stadt.....	52,42	10 306	196	59399
05 5 58 040	Rosendahl.....	94,17	10 571	112	48720
05 5 58 044	Senden.....	109,27	19 150	175	48308
	zusammen ...	1 109,78	205 763	185	X
05 5 62	Recklinghausen Sitz: Recklinghausen, Stadt				
05 5 62 004	Castrop-Rauxel, Stadt.....	51,66	78 726	1 523	44575 *
05 5 62 008	Datteln, Stadt.....	66,08	37 786	571	45711
05 5 62 012	Dorsten, Stadt.....	171,12	80 864	472	46284 *
05 5 62 014	Gladbeck, Stadt.....	35,91	79 163	2 204	45964 *
05 5 62 016	Haltern, Stadt.....	158,45	35 899	226	45721
05 5 62 020	Herten, Stadt.....	37,31	69 033	1 850	45699 *
05 5 62 024	Marl, Stadt.....	87,44	93 367	1 067	45768 *
05 5 62 028	Oer-Erkenschwick, Stadt.....	38,84	30 467	784	45739
05 5 62 032	Recklinghausen, Stadt.....	66,41	126 789	1 909	45657 *
05 5 62 036	Waltrop, Stadt.....	46,99	30 618	651	45731
	zusammen ...	760,21	662 712	872	X
05.5 66	Steinfurt Sitz: Steinfurt, Stadt				
05 5 66 004	Altenberge.....	62,53	8 701	139	48341
05 5 66 008	Emsdetten, Stadt.....	71,50	33 880	473	48282
05 5 66 012	Greven, Stadt.....	140,13	33 507	239	48268
05 5 66 016	Hörstel, Stadt.....	107,45	17 926	166	48477
05 5 66 020	Hopsten.....	99,80	6 953	69	48496
05 5 66 024	Horstmar, Stadt.....	44,75	6 502	145	48612
05 5 66 028	Ibbenbüren, Stadt.....	108,39	47 837	441	49477 *
05 5 66 032	Ladbergen.....	52,01	6 216	119	49549
05 5 66 036	Laer.....	35,04	6 150	175	48366
05 5 66 040	Lengerich, Stadt.....	90,71	21 938	241	49525
05 5 66 044	Lienen.....	73,26	8 783	119	49536
05 5 66 048	Lotte.....	37,65	11 714	311	49504
05 5 66 052	Metelen.....	40,23	6 200	154	48629
05 5 66 056	Mettingen.....	40,61	11 852	291	49497
05 5 66 060	Neuenkirchen.....	48,29	12 741	263	48485
05 5 66 064	Nordwalde.....	51,26	9 173	178	48356
05 5 66 068	Ochtrup, Stadt.....	105,54	18 357	173	48607
05 5 66 072	Recke.....	53,48	11 094	207	49509
05 5 66 076	Rheine, Stadt.....	145,13	75 030	516	48431 *
05 5 66 080	Saerbeck.....	58,99	5 676	96	48369
05 5 66 084	Steinfurt, Stadt.....	111,43	33 445	300	48565
05 5 66 088	Tecklenburg, Stadt.....	70,31	9 232	131	49545
05 5 66 092	Westerkappeln.....	85,78	10 861	126	49492
05 5 66 096	Wettringen.....	57,52	7 328	127	48493
	zusammen ...	1 791,79	421 096	235	X

1) * Bedeutet, daß die Gemeinde mehrere Postleitzahlen hat;
die hier genannte Zahl ist diejenige des Verwaltungssitzes der Gemeinde.

3 Gemeinden in systematischer Ordnung mit Schlüsselnummer, Fläche, Bevölkerung,
Bevölkerungsdichte und Postleitzahl am 31.12.1996

Schlüssel- nummer	Land, Reg.-Bezirk, Kreis, Gemeinde	Fläche km 2	Bevölkerung	Ein- wohner je km2	Post- leitz- zahl 1)
05 5 70	Warendorf Sitz: Warendorf, Stadt				
05 5 70 004	Ahlen, Stadt.....	123,13	55 720	452	59227 *
05 5 70 008	Beckum, Stadt.....	111,37	38 347	344	59269
05 5 70 012	Beelen.....	31,17	5 940	190	48361
05 5 70 016	Drensteinfurt, Stadt.....	106,39	13 344	125	48317
05 5 70 020	Ennigerloh, Stadt.....	125,09	20 603	164	59320
05 5 70 024	Everswinkel.....	68,72	8 859	128	48351
05 5 70 028	Oelde, Stadt.....	102,67	28 976	282	59302
05 5 70 032	Ostbevern.....	89,00	8 919	100	48346
05 5 70 036	Sassenberg, Stadt.....	78,02	12 247	156	48336
05 5 70 040	Sendenhorst, Stadt.....	96,68	12 371	127	48324
05 5 70 044	Teigte, Stadt.....	90,27	18 585	205	48291
05 5 70 048	Wadersloh.....	117,03	13 005	111	59329
05 5 70 052	Warendorf, Stadt.....	176,08	37 393	212	48231
	zusammen ...	1 315,62	274 309	209	X
05 5	Reg.-Bez. insgesamt ..	6 903,48	2 586 577	375	X
	Reg.-Bez. Detmold				
	Kreisfreie Stadt				
05 7 11 000	Bielefeld, Stadt.....	257,69	324 132	1 257	33602 *
	Kreise				
05 7 54	Gütersloh Sitz: Gütersloh, Stadt				
05 7 54 004	Borgholzhausen, Stadt.....	55,84	8 473	151	33829
05 7 54 008	Gütersloh, Stadt.....	111,98	93 405	834	33330 *
05 7 54 012	Halle (Westf.), Stadt.....	69,28	19 694	284	33790
05 7 54 016	Harrewinkel, Stadt.....	100,45	22 909	228	33428
05 7 54 020	Herzebrock-Clarholz.....	79,24	15 270	192	33442
05 7 54 024	Langenberg.....	38,31	7 785	203	33449
05 7 54 028	Rheda-Wiedenbrück, Stadt.....	86,66	42 631	491	33378
05 7 54 032	Rietberg, Stadt.....	110,37	26 870	243	33397
05 7 54 036	Schloß Holte-Stukenbrock.....	67,42	23 685	351	33758
05 7 54 040	Steinhagen.....	56,18	18 805	334	33803
05 7 54 044	Verl.....	71,31	22 318	312	33415
05 7 54 048	Versmold, Stadt.....	84,81	19 861	234	33775
05 7 54 052	Werther (Westf.), Stadt.....	35,31	11 456	324	33824
	zusammen ...	967,16	333 162	344	X
05 7 58	Herford Sitz: Herford, Stadt				
05 7 58 004	Bünde, Stadt.....	59,30	43 594	735	32257
05 7 58 008	Enger, Stadt.....	41,21	19 277	467	32130
05 7 58 012	Herford, Stadt.....	78,94	65 951	835	32052 *
05 7 58 016	Hiddenhausen.....	23,87	20 633	864	32120
05 7 58 020	Kirchlengern.....	33,78	15 548	460	32278
05 7 58 024	Löhne, Stadt.....	59,39	41 607	700	32584
05 7 58 028	Rödinghausen.....	36,27	9 527	262	32289
05 7 58 032	Spenge, Stadt.....	40,25	15 691	389	32139
05 7 58 036	Vlotho, Stadt.....	76,92	20 550	267	32602
	zusammen ...	449,93	252 378	561	X

1) * Bedeutet, daß die Gemeinde mehrere Postleitzahlen hat;
die hier genannte Zahl ist diejenige des Verwaltungssitzes der Gemeinde.

3 Gemeinden in systematischer Ordnung mit Schlüsselnummer, Fläche, Bevölkerung,
Bevölkerungsdichte und Postleitzahl am 31.12.1996

Schlüssel- nummer	Land, Reg.-Bezirk, Kreis, Gemeinde	Fläche km 2	Bevölkerung	Ein- wohner je km2	Post- leitz- zahl 1)
05 7 62	Höxter Sitz: Höxter, Stadt				
05 7 62 004	Bad Driburg, Stadt.....	115,07	19 271	167	33014
05 7 62 008	Beverungen, Stadt.....	97,85	15 742	160	37688
05 7 62 012	Borgentreich, Stadt.....	138,56	9 762	70	34434
05 7 62 016	Brakel, Stadt.....	173,72	17 637	101	33034
05 7 62 020	Höxter, Stadt.....	157,88	33 463	211	37671
05 7 62 024	Marlenmünster, Stadt.....	64,23	5 340	83	37696
05 7 62 028	Nieheim, Stadt.....	79,82	7 234	90	33039
05 7 62 032	Steinheim, Stadt.....	75,68	13 370	176	32839
05 7 62 036	Warburg, Stadt.....	168,70	24 282	143	34414
05 7 62 040	Willebadessen, Stadt.....	128,13	8 973	70	34439
	zusammen ...	1 199,64	155 074	129	X
05 7 66	Lippe Sitz: Detmold, Stadt				
05 7 66 004	Augustdorf.....	42,21	9 772	231	32832
05 7 66 008	Bad Salzuflen, Stadt.....	100,05	54 992	549	32105 *
05 7 66 012	Barntrop, Stadt.....	59,46	9 742	163	32683
05 7 66 016	Blomberg, Stadt.....	99,11	17 246	174	32825
05 7 66 020	Detmold, Stadt.....	129,39	73 593	568	32756 *
05 7 66 024	Dörentrup.....	49,79	8 602	172	32694
05 7 66 028	Extetal.....	92,53	13 331	144	32699
05 7 66 032	Horn-Bad Meinberg, Stadt.....	90,16	18 739	207	32805
05 7 66 036	Kalletal.....	112,43	15 812	140	32689
05 7 66 040	Lage, Stadt.....	76,06	35 786	470	32791
05 7 66 044	Lemgo, Stadt.....	100,86	41 554	411	32657
05 7 66 048	Leopoldshöhe.....	36,94	15 436	417	33818
05 7 66 052	Lügde, Stadt.....	88,62	11 907	134	32676
05 7 66 056	Oerlinghausen, Stadt.....	32,71	17 474	534	33813
05 7 66 060	Schieder-Schwalenberg, Stadt.....	60,07	9 762	162	32816
05 7 66 064	Schlangen.....	75,98	8 331	109	33189
	zusammen ...	1 246,37	362 079	291	X
05 7 70	Minden-Lübbecke Sitz: Minden, Stadt				
05 7 70 004	Bad Oeynhausen, Stadt.....	64,80	49 367	761	32543 *
05 7 70 008	Espelkamp, Stadt.....	83,91	27 130	323	32339
05 7 70 012	Hille.....	102,99	16 157	156	32479
05 7 70 016	Hüllhorst.....	44,73	12 894	288	32609
05 7 70 020	Lübbecke, Stadt.....	64,94	25 427	391	32312
05 7 70 024	Minden, Stadt.....	101,08	83 307	824	32423 *
05 7 70 028	Petershagen, Stadt.....	211,91	26 378	124	32469
05 7 70 032	Porta Westfalica, Stadt.....	105,17	35 918	341	32457
05 7 70 036	Preußisch Oldendorf, Stadt.....	69,68	12 755	183	32361
05 7 70 040	Rahden, Stadt.....	136,93	14 950	109	32369
05 7 70 044	Stemwede.....	166,02	14 117	85	32351
	zusammen ...	1 152,16	318 400	276	X
05 7 74	Paderborn Sitz: Paderborn, Stadt				
05 7 74 004	Altenbeken.....	76,22	8 906	116	33184
05 7 74 008	Bad Lippspringe, Stadt.....	50,98	14 739	289	33175
05 7 74 012	Borchen.....	77,11	12 453	161	33178
05 7 74 016	Büren, Stadt.....	170,97	21 894	128	33142
05 7 74 020	Delbrück, Stadt.....	157,05	28 029	178	33129
05 7 74 024	Hövelhof.....	70,64	15 411	218	33161
05 7 74 028	Lichtenau, Stadt.....	192,17	10 501	54	33165

1) * Bedeutet, daß die Gemeinde mehrere Postleitzahlen hat;
die hier genannte Zahl ist diejenige des Verwaltungssitzes der Gemeinde.

3 Gemeinden in systematischer Ordnung mit Schlüsselnummer, Fläche, Bevölkerung,
Bevölkerungsdichte und Postleitzahl am 31.12.1996

Schlüssel- nummer	Land, Reg.-Bezirk, Kreis, Gemeinde	Fläche km 2	Bevölkerung	Ein- wohner je km2	Post- leitz- zahl 1)
05 7 74 032	Paderborn, Stadt.....	179,37	135 362	754	33098 *
05 7 74 036	Salzkotten, Stadt.....	109,46	22 416	204	33154
05 7 74 040	Wünnenberg, Stadt.....	161,03	11 724	72	33181
	zusammen ...	1 245,00	281 435	226	X
05 7	Reg.-Bez. insgesamt ..	6 517,95	2 026 660	311	X
	Reg.-Bez. Arnsberg				
	Kreisfreie Städte				
05 9 11 000	Bochum, Stadt.....	145,43	398 467	2 739	44777 *
05 9 13 000	Dortmund, Stadt.....	280,27	597 024	2 130	44135 *
05 9 14 000	Hagen, Stadt.....	160,36	210 950	1 315	58095 *
05 9 15 000	Hamm, Stadt.....	226,26	182 213	805	59065 *
05 9 16 000	Herne, Stadt.....	51,41	178 718	3 476	44623 *
	zusammen ...	863,73	1 567 372	1 815	X
	Kreise				
05 9 54	Ennepe-Ruhr-Kreis Sitz: Schwelm, Stadt				
05 9 54 004	Breckerfeld, Stadt.....	58,68	8 929	152	58339
05 9 54 008	Ennepetal, Stadt.....	57,42	34 058	593	58256
05 9 54 012	Gevelsberg, Stadt.....	26,28	33 764	1 284	58285
05 9 54 016	Hattingen, Stadt.....	71,39	58 548	820	45525 *
05 9 54 020	Herdecke, Stadt.....	22,40	26 174	1 168	58313
05 9 54 024	Schwelm, Stadt.....	20,50	30 776	1 501	58332
05 9 54 028	Sprockhövel, Stadt.....	47,78	25 542	534	45549
05 9 54 032	Wetter (Ruhr), Stadt.....	31,47	29 424	934	58300
05 9 54 036	Witten, Stadt.....	72,37	104 267	1 440	58452 *
	zusammen ...	408,29	351 482	861	X
05 9 58	Hochsauerlandkreis Sitz: Meschede, Stadt				
05 9 58 004	Arnsberg, Stadt.....	193,43	78 892	407	59759 *
05 9 58 008	Bestwig.....	69,36	12 281	177	59909
05 9 58 012	Brilon, Stadt.....	228,98	27 304	119	59929
05 9 58 016	Eslohe (Sauerland).....	113,30	9 322	82	59889
05 9 58 020	Hallenberg, Stadt.....	65,36	4 970	76	59969
05 9 58 024	Marsberg, Stadt.....	182,01	22 982	126	34431
05 9 58 028	Medebach, Stadt.....	126,05	8 236	65	59964
05 9 58 032	Meschede, Stadt.....	218,51	32 652	149	59872
05 9 58 036	Olsberg, Stadt.....	117,90	16 318	138	59939
05 9 58 040	Schmallenberg, Stadt.....	302,94	26 739	88	57392
05 9 58 044	Sundern (Sauerland), Stadt.....	192,84	29 629	153	59846
05 9 58 048	Winterberg, Stadt.....	147,86	15 067	101	59955
	zusammen ...	1 958,54	284 392	145	X
05 9 62	Märkischer Kreis Sitz: Lüdenscheid, Stadt				
05 9 62 004	Altena, Stadt.....	44,30	23 792	537	58762
05 9 62 008	Balve, Stadt.....	74,76	11 963	160	58802
05 9 62 012	Halver, Stadt.....	77,37	17 375	224	58553
05 9 62 016	Hemer, Stadt.....	67,56	36 243	536	58675
05 9 62 020	Herscheid.....	58,92	7 431	126	58849

1) * Bedeutet, daß die Gemeinde mehrere Postleitzahlen hat;
die hier genannte Zahl ist diejenige des Verwaltungssitzes der Gemeinde.

3 Gemeinden in systematischer Ordnung mit Schlüsselnummer, Fläche, Bevölkerung,
Bevölkerungsdichte und Postleitzahl am 31.12.1996

Schlüssel- nummer	Land, Reg.-Bezirk, Kreis, Gemeinde	Fläche km 2	Bevölkerung	Ein- wohner je km2	Post- leitz- zahl 1)
05 9 62 024	Iserlohn, Stadt.....	125,50	99 802	795	58636 *
05 9 62 028	Kierspe, Stadt.....	71,62	17 638	246	58566
05 9 62 032	Lüdenscheid, Stadt.....	86,71	81 933	944	58507 *
05 9 62 036	Meinerzhagen, Stadt.....	115,17	21 767	188	58540
05 9 62 040	Menden (Sauerland), Stadt.....	86,05	58 848	683	58706 *
05 9 62 044	Nachrodt-Wiblingwerde.....	29,01	6 853	236	58769
05 9 62 048	Neuenrade, Stadt.....	54,12	12 094	223	58809
05 9 62 052	Plettenberg, Stadt.....	96,27	29 404	305	58840
05 9 62 056	Schalksmühle.....	38,20	12 181	318	58579
05 9 62 060	Werdohl, Stadt.....	33,36	22 224	666	58791
	zusammen ...	1 058,92	459 548	434	X
05 9 66	Olpe				
	Sitz: Olpe, Stadt				
05 9 66 004	Attendorf, Stadt.....	97,86	23 898	244	57439
05 9 66 008	Drolshagen, Stadt.....	67,12	12 068	179	57489
05 9 66 012	Finnentrop.....	104,81	18 457	176	57413
05 9 66 016	Kirchhundem.....	147,89	13 003	87	57399
05 9 66 020	Lenne, Stadt.....	135,04	27 586	204	57368
05 9 66 024	Olpe, Stadt.....	85,88	24 725	287	57462
05 9 66 028	Wenden.....	72,55	18 791	259	57482
	zusammen ...	711,15	138 528	195	X
05 9 70	Siegen-Wittgenstein				
	Sitz: Siegen, Stadt				
05 9 70 004	Bad Berleburg, Stadt.....	275,24	21 210	77	57319
05 9 70 008	Burbach.....	79,66	14 882	186	57299
05 9 70 012	Erndtebrück.....	70,86	8 101	114	57339
05 9 70 016	Freudenberg, Stadt.....	54,48	18 187	333	57258
05 9 70 020	Hilchenbach, Stadt.....	80,85	16 691	206	57271
05 9 70 024	Kreuztal, Stadt.....	70,97	32 327	455	57223
05 9 70 028	Bad Laasphe, Stadt.....	135,76	15 574	114	57334
05 9 70 032	Netphen.....	137,39	24 943	181	57250
05 9 70 036	Neunkirchen.....	39,60	14 664	370	57290
05 9 70 040	Siegen, Stadt.....	114,67	110 952	967	57072 *
05 9 70 044	Wilnsdorf.....	72,00	21 631	300	57234
	zusammen ...	1 131,48	299 162	264	X
05 9 74	Soest				
	Sitz: Soest, Stadt				
05 9 74 004	Anröchte.....	73,77	10 531	142	59609
05 9 74 008	Bad Sassendorf.....	63,44	10 858	171	59505
05 9 74 012	Ense.....	51,08	11 143	218	59469
05 9 74 016	Erwitte, Stadt.....	89,29	15 206	170	59597
05 9 74 020	Geseke, Stadt.....	97,43	19 311	198	59590
05 9 74 024	Lippetal.....	126,58	12 160	96	59510
05 9 74 028	Lippstadt, Stadt.....	113,56	66 749	587	59555 *
05 9 74 032	Möhnesee.....	123,37	10 271	83	59519
05 9 74 036	Rüthen, Stadt.....	158,11	11 743	74	59602
05 9 74 040	Soest, Stadt.....	85,81	48 409	564	59494
05 9 74 044	Warstein, Stadt.....	157,90	29 408	186	59581
05 9 74 048	Welver.....	85,60	11 899	139	59514
05 9 74 052	Werl, Stadt.....	76,34	31 155	408	59457
05 9 74 056	Wickede (Ruhr).....	25,20	12 606	500	58739
	zusammen ...	1 327,48	301 449	227	X

1) * Bedeutet, daß die Gemeinde mehrere Postleitzahlen hat;
die hier genannte Zahl ist diejenige des Verwaltungssitzes der Gemeinde.

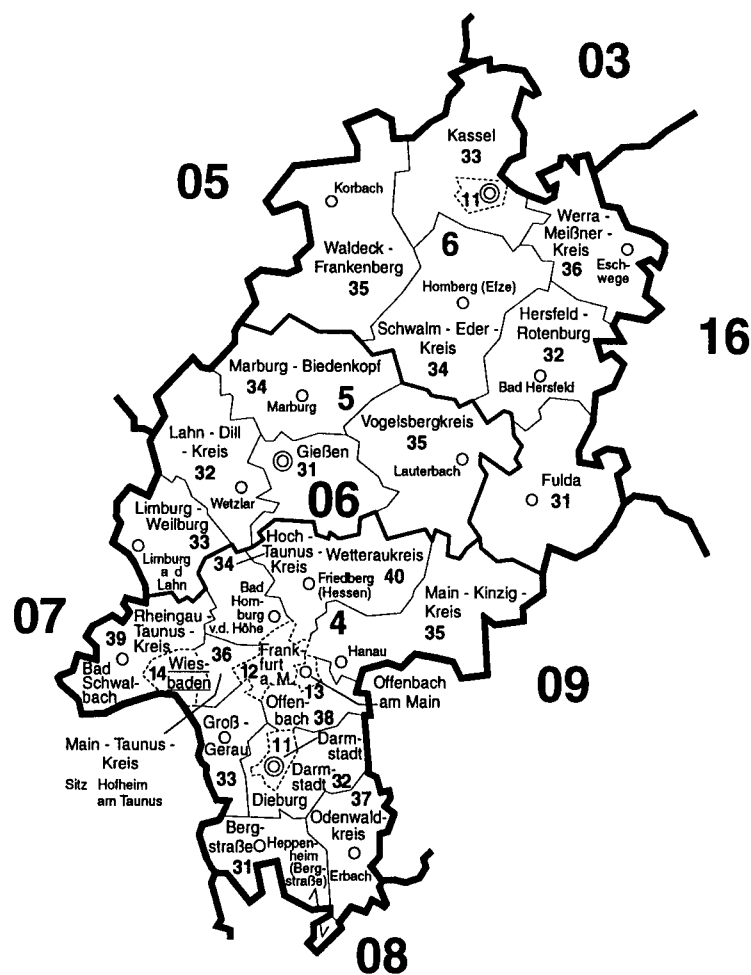
3 Gemeinden in systematischer Ordnung mit Schlüsselnummer, Fläche, Bevölkerung,
Bevölkerungsdichte und Postleitzahl am 31.12.1996

Schlüssel- nummer	Land, Reg.-Bezirk, Kreis, Gemeinde	Fläche km 2	Bevölkerung	Ein- wohner je km2	Post- leitz- zahl 1)
05 9 78	Unna Sitz: Unna, Stadt				
05 9 78 004	Bergkamen, Stadt.....	44,79	52 388	1 169	59192
05 9 78 008	Bönen.....	38,02	18 977	499	59199
05 9 78 012	Fröndenberg, Stadt.....	56,21	22 424	398	58730
05 9 78 016	Holzwickede.....	22,36	17 498	782	59439
05 9 78 020	Kamen, Stadt.....	40,93	47 160	1 152	59174
05 9 78 024	Lünen, Stadt.....	59,14	91 707	1 550	44532 *
05 9 78 028	Schwerte, Stadt.....	56,20	50 812	904	58239
05 9 78 032	Selm, Stadt.....	60,41	26 400	437	59379
05 9 78 036	Unna, Stadt.....	88,53	67 338	760	59423 *
05 9 78 040	Werne, Stadt.....	76,06	30 601	402	59368
	zusammen ...	542,65	425 305	784	X
05 9	Reg.-Bez. insgesamt ..	8 002,24	3 827 238	478	X
05	Land insgesamt ..	34 077,70	17 947 715	527	X

1) * Bedeutet, daß die Gemeinde mehrere Postleitzahlen hat;
die hier genannte Zahl ist diejenige des Verwaltungssitzes der Gemeinde.

06 HESSEN

Verwaltungsgrenzen nach dem Stand vom 31.12.1996



Schlüsselnummern und Namen
der Regierungsbezirke

(In der Karte jeweils nur die Schlüsselnummer)

- 4 Darmstadt
- 5 Gießen
- 6 Kassel

Schlüsselnummern Grenzen Verwaltungssitze¹⁾

Land:	06		<u>Wiesbaden</u>
Regierungsbezirk:	4		
Landkreis:	31		
Kreisfreie Stadt:	11		

¹⁾ Verwaltungssitze der Kreise sind nur benannt, wenn sie nicht mit dem Namen des Kreises übereinstimmen.

3 Gemeinden in systematischer Ordnung mit Schlüsselnummer, Fläche, Bevölkerung, Bevölkerungsdichte und Postleitzahl am 31.12.1996

Schlüssel- nummer	Land, Reg.-Bezirk, Kreis, Gemeinde	Fläche km 2	Bevölkerung	Ein- wohner je km2	Post- leitzahl 1)
06	Hessen				
	Reg.-Bez. Darmstadt				
	Kreisfreie Städte				
06 4 11 000	Darmstadt, Stadt.....	122,23	138 442	1 132	64283 *
06 4 12 000	Frankfurt am Main, Stadt.....	248,36	647 304	2 606	60311 *
06 4 13 000	Offenbach am Main, Stadt.....	44,84	116 610	2 600	63065 *
06 4 14 000	Wiesbaden, Landeshauptstadt.....	203,92	267 669	1 312	65183 *
	zusammen ...	619,35	1 170 025	1 889	X
	Landkreise				
06 4 31	Bergstraße				
	Sitz: Heppenheim (Bergstraße), Kreisstadt				
06 4 31 001	Abtsteinach.....	11,03	2 489	225	69518
06 4 31 002	Bensheim, Stadt.....	57,83	37 245	644	64625
06 4 31 003	Biblis.....	40,44	8 637	213	68647
06 4 31 004	Birkenau.....	24,56	10 392	423	69488
06 4 31 005	Bürstadt, Stadt.....	34,47	15 587	452	68642
06 4 31 006	Einhausen.....	26,67	5 665	212	64683
06 4 31 007	Fürth.....	38,41	10 791	280	64658
06 4 31 008	Gorxheimertal.....	10,45	4 263	407	69517
06 4 31 009	Grasellenbach.....	22,87	3 773	164	64689
06 4 31 010	Groß-Rohrheim.....	19,56	3 653	186	68649
06 4 31 011	Heppenheim (Bergstraße), Kreisstadt.....	52,14	25 195	483	64646
06 4 31 012	Hirschhorn (Neckar), Stadt.....	30,86	3 741	121	69434
06 4 31 013	Lampertheim, Stadt.....	72,30	32 031	443	68623
06 4 31 014	Lautertal (Odenwald).....	30,76	7 321	238	64686
06 4 31 015	Lindenfels, Stadt.....	21,09	5 321	252	64678
06 4 31 016	Lorsch, Stadt.....	25,23	11 529	456	64653
06 4 31 017	Mörlenbach.....	27,22	10 540	387	69509
06 4 31 018	Neckarsteinach, Stadt.....	17,22	3 984	231	69239
06 4 31 019	Rimbach.....	23,16	8 061	348	64668
06 4 31 020	Viernheim, Stadt.....	48,40	31 648	653	68519
06 4 31 021	Wald-Michelbach.....	74,35	11 556	155	69483
06 4 31 022	Zwingenberg, Stadt.....	5,66	6 569	1 160	64673
06 4 31 200	Michelbuch gemfr. Gebiet.....	4,85	-	-	-
	zusammen ...	719,53	259 991	361	X
06 4 32	Darmstadt-Dieburg				
	Sitz: Darmstadt, Stadt				
06 4 32 001	Alsbach-Hähnlein.....	15,78	8 836	559	64665
06 4 32 002	Babenhausen, Stadt.....	66,87	16 337	244	64832
06 4 32 003	Bickenbach.....	9,26	5 007	540	64404
06 4 32 004	Dieburg, Stadt.....	23,60	14 320	606	64807
06 4 32 005	Eppertshausen.....	13,11	5 736	437	64859
06 4 32 006	Erzhausen.....	7,40	6 575	888	64390
06 4 32 007	Fischbachtal.....	13,27	2 658	200	64405
06 4 32 008	Griesheim, Stadt.....	21,41	23 470	1 096	64347
06 4 32 009	Groß-Bieberau, Stadt.....	18,27	4 284	234	64401
06 4 32 010	Groß-Umstadt, Stadt.....	86,80	20 931	241	64823
06 4 32 011	Groß-Zimmern.....	20,77	12 943	623	64846
06 4 32 012	Messel.....	14,82	4 071	274	64409
06 4 32 013	Modautal.....	31,79	4 964	156	64397

1) * Bedeutet, daß die Gemeinde mehrere Postleitzahlen hat;
die hier genannte Zahl ist diejenige des Verwaltungssitzes der Gemeinde.

3 Gemeinden in systematischer Ordnung mit Schlüsselnummer, Fläche, Bevölkerung, Bevölkerungsdichte und Postleitzahl am 31.12.1996

Schlüssel- nummer	Land, Reg.-Bezirk, Kreis, Gemeinde	Fläche km 2	Bevölkerung	Ein- wohner je km2	Post- leit- zahl 1)
06 4 32 014	Mühltal.....	25,33	13 466	531	64367
06 4 32 015	Münster.....	20,79	13 251	637	64839
06 4 32 016	Ober-Ramstadt, Stadt.....	41,88	15 480	369	64372
06 4 32 017	Otzberg.....	41,95	6 355	151	64853
06 4 32 018	Pfungstadt, Stadt.....	42,53	24 878	584	64319
06 4 32 019	Reinheim, Stadt.....	27,70	17 478	630	64354
06 4 32 020	Roßdorf.....	20,60	11 628	564	64380
06 4 32 021	Schaafheim.....	32,16	8 509	264	64850
06 4 32 022	Seeheim-Jugenheim.....	28,00	16 412	586	64342
06 4 32 023	Weiterstadt, Stadt.....	34,40	23 389	679	64331
	zusammen ...	658,49	280 978	427	X
06 4 33	Groß-Gerau Sitz: Groß-Gerau, Stadt				
06 4 33 001	Biebesheim am Rhein.....	18,68	6 643	355	64584
06 4 33 002	Bischofsheim.....	9,03	12 468	1 380	65474
06 4 33 003	Büttelborn.....	30,01	12 916	430	64572
06 4 33 004	Gernsheim, Stadt.....	40,11	9 587	239	64579
06 4 33 005	Ginsheim-Gustavsburg.....	13,94	15 138	1 085	65462
06 4 33 006	Groß-Gerau, Stadt.....	54,47	23 212	426	64521
06 4 33 007	Keisterbach, Stadt.....	15,39	14 587	947	65451
06 4 33 008	Mörfelden-Walldorf, Stadt.....	44,17	32 486	735	64546
06 4 33 009	Nauheim.....	13,77	10 481	761	64569
06 4 33 010	Raunheim, Stadt.....	12,61	11 852	939	65479
06 4 33 011	Riedstadt.....	73,76	19 707	267	64560
06 4 33 012	Rüsselsheim, Stadt.....	58,30	60 222	1 032	65428
06 4 33 013	Stockstadt am Rhein.....	18,71	5 649	301	64589
06 4 33 014	Trebur.....	50,14	12 066	240	65468
	zusammen ...	453,09	247 014	545	X
06 4 34	Hochtaunuskreis Sitz: Bad Homburg v.d. Höhe, Stadt				
06 4 34 001	Bad Homburg v.d. Höhe, Stadt.....	51,16	51 445	1 005	61348 *
06 4 34 002	Friedrichsdorf, Stadt.....	30,16	24 399	808	61381
06 4 34 003	Glashütten.....	27,07	5 247	193	61479
06 4 34 004	Grävenwiesbach.....	43,16	4 868	112	61279
06 4 34 005	Königstein im Taunus, Stadt.....	25,07	15 344	612	61462
06 4 34 006	Kronberg im Taunus, Stadt.....	18,62	17 796	955	61476
06 4 34 007	Neu-Anspach.....	36,14	13 863	383	61267
06 4 34 008	Oberursel (Taunus), Stadt.....	45,37	40 989	903	61440
06 4 34 009	Schmitten.....	35,50	8 262	232	61389
06 4 34 010	Steinbach (Taunus), Stadt.....	4,40	10 149	2 306	61449
06 4 34 011	Usingen, Stadt.....	55,83	13 348	239	61250
06 4 34 012	Wehrheim.....	38,38	8 683	226	61273
06 4 34 013	Weilrod.....	71,18	6 430	90	61276
	zusammen ...	482,04	220 823	458	X
06 4 35	Main-Kinzig-Kreis Sitz: Hanau, Stadt				
06 4 35 001	Bad Orb, Stadt.....	47,78	9 964	208	63619
06 4 35 002	Bad Soden-Salmünster, Stadt.....	58,60	13 365	228	63628
06 4 35 003	Biebergemünd.....	78,54	8 051	102	63599
06 4 35 004	Birstein.....	86,63	6 520	75	63633
06 4 35 005	Brachtal.....	30,85	5 392	174	63636
06 4 35 006	Bruchköbel, Stadt.....	29,68	20 012	674	63486
06 4 35 007	Erlensee.....	18,59	12 432	668	63526
06 4 35 008	Flörsbachtal.....	52,11	2 654	50	63639
06 4 35 009	Freigericht.....	33,42	14 479	433	63579
06 4 35 010	Gelnhausen, Barbarossastadt.....	45,21	21 458	474	63571
06 4 35 011	Großkrotzenburg.....	7,45	7 011	941	63538

1) * Bedeutet, daß die Gemeinde mehrere Postleitzahlen hat;
die hier genannte Zahl ist diejenige des Verwaltungssitzes der Gemeinde.

3 Gemeinden in systematischer Ordnung mit Schlüsselnummer, Fläche, Bevölkerung,
Bevölkerungsdichte und Postleitzahl am 31.12.1996

Schlüssel- nummer	Land, Reg.-Bezirk, Kreis, Gemeinde	Fläche km 2	Bevölkerung	Ein- wohner je km2	Post- leitzahl 1)
06 4 35 012	Gründau.....	67,60	13 819	204	63584
06 4 35 013	Hammersbach.....	20,15	4 805	238	63546
06 4 35 014	Hanau, Stadt.....	76,51	88 710	1 159	63450 *
06 4 35 015	Hasselroth.....	18,92	7 616	402	63594
06 4 35 016	Jossgrund.....	50,61	4 329	85	63637
06 4 35 017	Langenselbold, Stadt.....	26,26	12 531	477	63505
06 4 35 018	Linsengericht.....	29,82	9 240	309	63589
06 4 35 019	Maintal, Stadt.....	32,40	38 213	1 179	63477
06 4 35 020	Neuberg.....	10,54	5 352	507	63543
06 4 35 021	Nidderau, Stadt.....	46,73	18 397	393	61130
06 4 35 022	Niederdorfelden.....	6,55	2 997	457	61138
06 4 35 023	Rodenbach.....	16,71	11 751	703	63517
06 4 35 024	Ronneburg.....	14,25	3 253	228	63549
06 4 35 025	Schlüchtern, Stadt.....	113,29	16 379	144	36381
06 4 35 026	Schöneck.....	21,49	10 788	502	61137
06 4 35 027	Sinnatal.....	111,84	9 959	89	36391
06 4 35 028	Steinau an der Straße, Stadt.....	104,95	11 224	106	36396
06 4 35 029	Wächtersbach, Stadt.....	50,80	11 698	230	63607
06 4 35 200	Gutsbezirk Spessart, gemfr. Gebiet.....	89,29	-	-	-
	zusammen ...	1 397,57	402 399	288	X
06 4 36	Main-Taunus-Kreis Sitz: Hofheim am Taunus, Kreisstadt				
06 4 36 001	Bad Soden am Taunus, Stadt.....	12,45	20 099	1 614	65812
06 4 36 002	Eppstein, Stadt.....	24,21	13 055	539	65817
06 4 36 003	Eschborn, Stadt.....	12,13	19 119	1 576	65760
06 4 36 004	Flörsheim am Main, Stadt.....	22,95	17 711	771	65439
06 4 36 005	Hattersheim am Main, Stadt.....	15,82	24 664	1 559	65795
06 4 36 006	Hochheim am Main, Stadt.....	19,43	16 117	829	65239
06 4 36 007	Hofheim am Taunus, Kreisstadt.....	57,38	36 516	636	65719
06 4 36 008	Kelheim (Taunus), Stadt.....	30,75	26 642	866	65779
06 4 36 009	Kriftel.....	6,76	10 549	1 560	65830
06 4 36 010	Liederbach am Taunus.....	6,20	7 605	1 226	65835
06 4 36 011	Schwalbach am Taunus, Stadt.....	6,47	14 361	2 219	65824
06 4 36 012	Sulzbach (Taunus).....	7,85	8 081	1 029	65843
	zusammen ...	222,40	214 519	965	X
06 4 37	Odenwaldkreis Sitz: Erbach, Kreisstadt				
06 4 37 001	Bad König, Stadt.....	46,73	9 276	198	64732
06 4 37 002	Beerfelden, Stadt.....	71,18	7 078	99	64743
06 4 37 003	Brensbach.....	23,18	5 379	232	64395
06 4 37 004	Breuberg, Stadt.....	30,76	7 347	238	64747
06 4 37 005	Brombachtal.....	20,44	3 655	178	64753
06 4 37 006	Erbach, Kreisstadt.....	61,53	12 953	210	64711
06 4 37 007	Fränkisch-Crumbach.....	16,10	3 349	208	64407
06 4 37 008	Hesseneck.....	29,98	766	25	64754
06 4 37 009	Höchst l. Odw.....	30,51	9 760	319	64739
06 4 37 010	Lützelbach.....	35,44	7 371	207	64750
06 4 37 011	Michelstadt, Stadt.....	86,99	16 772	192	64720
06 4 37 012	Mossautal.....	48,50	2 600	53	64756
06 4 37 013	Reichelsheim (Odenwald).....	58,21	9 140	157	64385
06 4 37 014	Rothenberg.....	30,47	2 522	82	64757
06 4 37 015	Sensbachtal.....	33,94	1 101	32	64759
	zusammen ...	623,96	99 069	159	X

1) * Bedeutet, daß die Gemeinde mehrere Postleitzahlen hat;
die hier genannte Zahl ist diejenige des Verwaltungssitzes der Gemeinde.

3 Gemeinden in systematischer Ordnung mit Schlüsselnummer, Fläche, Bevölkerung,
Bevölkerungsdichte und Postleitzahl am 31.12.1996

Schlüssel- nummer	Land, Reg.-Bezirk, Kreis, Gemeinde	Fläche km 2	Bevölkerung	Ein- wohner je km2	Post- leitz- zahl 1)
06 4 38	Offenbach Sitz: Offenbach am Main, Stadt				
06 4 38 001	Dietzenbach, Stadt.....	21,67	32 842	1 515	63128
06 4 38 002	Dreieich, Stadt.....	53,33	39 574	742	63303
06 4 38 003	Egelsbach.....	14,82	9 671	652	63329
06 4 38 004	Hainburg.....	15,94	14 919	935	63512
06 4 38 005	Heusenstamm, Stadt.....	19,03	18 484	971	63150
06 4 38 006	Langen (Hessen), Stadt.....	29,12	34 023	1 168	63225
06 4 38 007	Mainhausen.....	17,92	8 104	452	63533
06 4 38 008	Mühlheim am Main, Stadt.....	20,67	25 936	1 254	63165
06 4 38 009	Neu-Isenburg, Stadt.....	24,28	35 346	1 455	63263
06 4 38 010	Obertshausen, Stadt.....	13,62	24 536	1 801	63179
06 4 38 011	Rodgau, Stadt.....	65,04	42 527	653	63110
06 4 38 012	Rödermark, Stadt.....	29,99	25 695	856	63322
06 4 38 013	Seligenstadt, Stadt.....	30,84	18 695	606	63500
	zusammen ...	356,27	330 352	927	X
06 4 39	Rheingau-Taunus-Kreis Sitz: Bad Schwalbach, Kreisstadt				
06 4 39 001	Aarbergen.....	33,94	7 119	209	65326
06 4 39 002	Bad Schwalbach, Kreisstadt.....	40,29	10 924	271	65307
06 4 39 003	Eltville am Rhein, Stadt.....	46,77	16 807	359	65343 *
06 4 39 004	Geisenheim, Stadt.....	40,34	11 472	284	65366
06 4 39 005	Heidenrod.....	95,93	7 973	83	65321
06 4 39 006	Hohenstein.....	63,79	6 385	100	65329
06 4 39 007	Hünstetten.....	50,56	9 409	186	65510
06 4 39 008	Idstein, Stadt.....	79,70	22 213	278	65510
06 4 39 009	Kiedrich.....	12,35	3 744	303	65399
06 4 39 010	Lorch, Stadt.....	54,55	4 562	83	65391
06 4 39 011	Niedernhausen.....	35,25	14 546	412	65527
06 4 39 012	Oestrich-Winkel, Stadt.....	59,55	11 909	199	65375
06 4 39 013	Rüdesheim am Rhein, Stadt.....	51,45	10 327	200	65385
06 4 39 014	Schlangenberg.....	36,55	6 089	166	65388
06 4 39 015	Taunusstein, Stadt.....	67,03	28 125	419	65232
06 4 39 016	Waldems.....	36,68	5 900	160	65529
06 4 39 017	Walluf.....	6,74	5 689	844	65396
	zusammen ...	811,47	183 193	226	X
06 4 40	Wetteraukreis Sitz: Friedberg (Hessen), Kreisstadt				
06 4 40 001	Altenstadt.....	30,01	11 887	396	63674
06 4 40 002	Bad Nauheim, Stadt.....	32,55	29 535	907	61231
06 4 40 003	Bad Vilbel, Stadt.....	25,65	26 670	1 039	61118
06 4 40 004	Büdingen, Stadt.....	122,90	20 653	168	63654
06 4 40 005	Butzbach, Stadt.....	106,60	24 499	229	35510
06 4 40 006	Echzell.....	37,61	5 962	158	61209
06 4 40 007	Florstadt.....	39,60	8 485	214	61197
06 4 40 008	Friedberg (Hessen), Kreisstadt.....	50,17	26 129	520	61169
06 4 40 009	Gedern, Stadt.....	75,24	7 465	99	63688
06 4 40 010	Glauburg.....	12,67	3 332	262	63695
06 4 40 011	Hirzenhain.....	16,11	3 072	190	63697
06 4 40 012	Karben, Stadt.....	43,96	20 914	475	61184
06 4 40 013	Kefenrod.....	30,66	2 992	97	63699
06 4 40 014	Limeshain.....	12,51	5 442	435	63694
06 4 40 015	Münzenberg, Stadt.....	31,63	5 529	174	35516
06 4 40 016	Nidda, Stadt.....	118,34	18 513	156	63667
06 4 40 017	Niddatal, Stadt.....	40,24	8 721	216	61194
06 4 40 018	Ober-Mörlen.....	37,65	5 781	153	61239
06 4 40 019	Ortenberg, Stadt.....	54,70	9 275	169	63683

1) * Bedeutet, daß die Gemeinde mehrere Postleitzahlen hat;
die hier genannte Zahl ist diejenige des Verwaltungssitzes der Gemeinde.

3 Gemeinden in systematischer Ordnung mit Schlüsselnummer, Fläche, Bevölkerung,
Bevölkerungsdichte und Postleitzahl am 31.12.1996

Schlüssel- nummer	Land, Reg.-Bezirk, Kreis, Gemeinde	Fläche km 2	Bevölkerung	Ein- wohner je km2	Post- leitz- zahl 1)
06 4 40 020	Ranstadt.....	34,26	4 798	140	63691
06 4 40 021	Reicheisheim (Wetterau), Stadt.....	27,60	6 684	242	61203
06 4 40 022	Rockenberg.....	16,14	4 134	256	35519
06 4 40 023	Rosbach v.d. Höhe, Stadt.....	45,33	10 941	241	61191
06 4 40 024	Wölfersheim.....	43,15	9 053	209	61200
06 4 40 025	Wöllstadt.....	15,38	5 708	371	61206
	zusammen ...	1 100,66	286 174	260	X
06 4	Reg.-Bez. insgesamt ..	7 444,83	3 694 537	496	X
	Reg.-Bez. Gießen				
	Landkreise				
06 5 31	Gießen				
	Sitz: Gießen, Universitätsstadt				
06 5 31 001	Allendorf (Lumda), Stadt.....	22,01	4 161	189	35469
06 5 31 002	Biebertal.....	43,92	10 532	239	35444
06 5 31 003	Buseck.....	38,67	12 883	333	35418
06 5 31 004	Fernwald.....	21,57	6 608	306	35463
06 5 31 005	Gießen, Universitätsstadt.....	72,56	73 439	1 012	35390 *
06 5 31 006	Grünberg, Stadt.....	89,25	13 955	156	35305
06 5 31 007	Heuchelheim.....	10,57	7 798	737	35452
06 5 31 008	Hungen, Stadt.....	86,75	12 806	147	35410
06 5 31 009	Langgöns.....	52,54	11 538	219	35428
06 5 31 010	Laubach, Stadt.....	97,01	10 484	108	35321
06 5 31 011	Lich, Stadt.....	77,63	13 338	171	35423
06 5 31 012	Linden, Stadt.....	22,77	12 125	532	35440
06 5 31 013	Lollar, Stadt.....	21,90	10 369	473	35457
06 5 31 014	Pohlheim, Stadt.....	38,00	17 037	448	35415
06 5 31 015	Rabenau.....	43,40	5 690	131	35466
06 5 31 016	Reiskirchen.....	44,98	10 407	231	35447
06 5 31 017	Staufenberg, Stadt.....	28,11	7 843	279	35460
06 5 31 018	Wettenberg.....	42,97	12 108	281	35435
	zusammen ...	854,61	253 121	296	X
06 5 32	Lahn-Dill-Kreis				
	Sitz: Wetzlar, Stadt				
06 5 32 001	Abtlar, Stadt.....	43,59	13 942	319	35614
06 5 32 002	Bischoffen.....	35,37	3 597	101	35649
06 5 32 003	Braunfels, Stadt.....	47,29	11 156	235	35619
06 5 32 004	Breitscheid.....	31,75	4 922	155	35767
06 5 32 005	Dietzhölztal.....	37,45	6 640	177	35716
06 5 32 006	Dillenburg, Stadt.....	83,88	25 146	299	35683 *
06 5 32 007	Driedorf.....	47,55	5 290	111	35759
06 5 32 008	Ehringshausen.....	45,43	9 317	205	35630
06 5 32 009	Eschenburg.....	45,76	10 764	235	35713
06 5 32 010	Greifenstein.....	67,42	7 588	112	35753
06 5 32 011	Haiger, Stadt.....	106,68	20 414	191	35708
06 5 32 012	Herborn, Stadt.....	63,82	21 714	340	35745
06 5 32 013	Hohenahr.....	45,67	5 033	110	35644
06 5 32 014	Hüttenberg.....	40,74	10 081	247	35625
06 5 32 015	Lahnau.....	23,93	8 652	361	35633
06 5 32 016	Leun, Stadt.....	28,66	5 871	204	35638
06 5 32 017	Mittenaar.....	35,17	5 109	145	35756
06 5 32 018	Schöffengrund.....	34,11	6 433	188	35641
06 5 32 019	Siegbach.....	29,08	3 029	104	35768
06 5 32 020	Sinn.....	18,72	6 517	348	35764
06 5 32 021	Solms, Stadt.....	34,06	13 608	399	35606
06 5 32 022	Waldsolms.....	44,75	5 093	113	35647
06 5 32 023	Wetzlar, Stadt.....	75,67	53 731	710	35578 *
	zusammen ...	1 066,55	263 647	247	X

1) * Bedeutet, daß die Gemeinde mehrere Postleitzahlen hat;
die hier genannte Zahl ist diejenige des Verwaltungssitzes der Gemeinde.

3 Gemeinden in systematischer Ordnung mit Schlüsselnummer, Fläche, Bevölkerung, Bevölkerungsdichte und Postleitzahl am 31.12.1996

Schlüssel- nummer	Land, Reg.-Bezirk, Kreis, Gemeinde	Fläche km 2	Bevölkerung	Ein- wohner je km2	Post- leit- zahl 1)
06 5 33	Limburg-Weilburg Sitz: Limburg a.d. Lahn, Kreisstadt				
06 5 33 001	Beselich.....	31,53	5 429	172	65614
06 5 33 002	Brechen.....	24,86	6 495	261	65611
06 5 33 003	Bad Camberg, Stadt.....	54,64	13 781	252	65520
06 5 33 004	Dornburg.....	33,21	8 592	258	65599
06 5 33 005	Elbtal.....	11,11	2 646	238	65627
06 5 33 006	Elz.....	16,86	7 498	444	65604
06 5 33 007	Hadamar, Stadt.....	40,99	12 108	295	65589
06 5 33 008	Hünfelden.....	62,70	10 090	160	65597
06 5 33 009	Limburg a.d. Lahn, Kreisstadt.....	45,15	33 515	742	65549 *
06 5 33 010	Löhnberg.....	33,85	4 472	132	35792
06 5 33 011	Mengerskirchen, Marktflecken.....	30,82	5 975	193	35794
06 5 33 012	Merenberg.....	23,10	3 357	145	35799
06 5 33 013	Runkel, Stadt.....	43,72	9 477	216	65594
06 5 33 014	Selters (Taunus).....	40,47	7 957	196	65618
06 5 33 015	Villmar.....	43,10	7 226	167	65606
06 5 33 016	Waldbrunn (Westerwald).....	29,74	6 189	208	65620
06 5 33 017	Weilburg, Stadt.....	57,41	13 483	234	35781
06 5 33 018	Weilmünster, Marktflecken.....	77,42	9 297	120	35789
06 5 33 019	Weinbach.....	37,65	4 756	126	35796
	zusammen ...	738,33	172 343	233	X
06 5 34	Marburg-Biedenkopf Sitz: Marburg, Universitätsstadt				
06 5 34 001	Amöneburg, Stadt.....	43,95	5 262	119	35287
06 5 34 002	Angelburg.....	16,72	3 702	221	35719
06 5 34 003	Bad Endbach.....	39,84	8 773	220	35080
06 5 34 004	Biedenkopf, Stadt.....	90,33	14 282	158	35216
06 5 34 005	Breidenbach.....	44,83	6 755	150	35236
06 5 34 006	Cölbe.....	26,67	6 976	261	35091
06 5 34 007	Dautphetal.....	72,03	12 200	169	35232
06 5 34 008	Ebsdorfergrund.....	72,85	9 009	123	35085
06 5 34 009	Fronhausen.....	27,88	4 032	144	35112
06 5 34 010	Gladenbach, Stadt.....	72,28	12 359	170	35075
06 5 34 011	Kirchhain, Stadt.....	90,92	16 238	178	35274
06 5 34 012	Lahntal.....	40,49	6 708	165	35094
06 5 34 013	Lohra.....	49,18	5 742	116	35102
06 5 34 014	Marburg, Universitätsstadt.....	123,94	77 083	621	35037 *
06 5 34 015	Münchhausen.....	41,54	3 739	90	35117
06 5 34 016	Neustadt (Hessen), Stadt.....	56,89	9 434	165	35279
06 5 34 017	Rauschenberg, Stadt.....	67,33	4 913	72	35282
06 5 34 018	Stadtallendorf, Stadt.....	78,29	21 543	275	35260
06 5 34 019	Steffenberg.....	24,31	4 536	186	35239
06 5 34 020	Weimar.....	47,05	6 837	145	35096
06 5 34 021	Wetter (Hessen), Stadt.....	104,56	9 483	90	35083
06 5 34 022	Wohratal.....	30,66	2 549	83	35288
	zusammen ...	1 262,54	252 155	200	X
06 5 35	Vogelsbergkreis Sitz: Lauterbach (Hessen), Kreisstadt				
06 5 35 001	Alsfeld, Stadt.....	129,69	17 889	137	36304
06 5 35 002	Antrifttal.....	26,59	2 223	83	36326
06 5 35 003	Feldatal.....	55,69	3 081	55	36325
06 5 35 004	Freiensteinau.....	65,67	3 424	52	36399
06 5 35 005	Gemünden (Felda).....	55,00	3 295	59	35329
06 5 35 006	Grebenu, Stadt.....	55,37	3 025	54	36323
06 5 35 007	Grebenhain.....	91,62	5 312	57	36355
06 5 35 008	Herbststein, Stadt.....	79,99	5 284	66	36358

1) * Bedeutet, daß die Gemeinde mehrere Postleitzahlen hat;
die hier genannte Zahl ist diejenige des Verwaltungssitzes der Gemeinde.

3 Gemeinden in systematischer Ordnung mit Schlüsselnummer, Fläche, Bevölkerung,
Bevölkerungsdichte und Postleitzahl am 31.12.1996

Schlüssel- nummer	Land, Reg.-Bezirk, Kreis, Gemeinde	Fläche km 2	Bevölkerung	Ein- wohner je km2	Post- leitz- zahl 1)
06 5 35 009	Homberg (Ohm), Stadt.....	88,02	8 061	91	35315
06 5 35 010	Kirtorf, Stadt.....	79,88	3 670	45	36320
06 5 35 011	Lauterbach (Hessen), Kreisstadt.....	102,00	14 809	145	36341
06 5 35 012	Lautertal (Vogelsberg).....	53,61	2 713	50	36369
06 5 35 013	Mücke.....	86,23	10 303	119	35325
06 5 35 014	Romrod, Stadt.....	54,43	3 103	57	36329
06 5 35 015	Schlitz, Stadt.....	142,09	10 336	72	36110
06 5 35 016	Schotten, Stadt.....	133,56	11 798	88	63679
06 5 35 017	Schwalmtal.....	54,38	3 424	62	36318
06 5 35 018	Ulrichstein, Stadt.....	65,61	3 367	51	35327
06 5 35 019	Wartenberg.....	39,54	3 984	100	36367
	zusammen ...	1 458,97	119 101	82	X
06 5	Reg.-Bez. insgesamt ..	5 381,00	1 060 367	197	X
	Reg.-Bez. Kassel				
	Kreisfreie Stadt				
06 6 11 000	Kassel, Stadt.....	106,77	200 927	1 881	34117 *
	Landkreise				
06 6 31	Fulda Sitz: Fulda, Stadt				
06 6 31 001	Bad Salzschlirf.....	13,04	3 228	247	36364
06 6 31 002	Burghaun.....	65,05	6 625	101	36151
06 6 31 003	Dipperz.....	30,05	3 279	109	36160
06 6 31 004	Ebersburg.....	37,05	4 538	122	36157
06 6 31 005	Ehrenberg (Rhön).....	40,83	2 963	72	36115
06 6 31 006	Eichenzell.....	55,97	9 977	178	36124
06 6 31 007	Eiterfeld.....	89,83	7 705	85	36132
06 6 31 008	Flieden.....	49,65	8 521	171	36103
06 6 31 009	Fulda, Stadt.....	104,04	61 728	593	36037 *
06 6 31 010	Gersfeld (Rhön), Stadt.....	89,37	6 335	70	36129
06 6 31 011	Großenlüder.....	73,92	8 404	113	36137
06 6 31 012	Hilders.....	70,39	5 098	72	36115
06 6 31 013	Hofbieber.....	87,18	5 902	67	36145
06 6 31 014	Hosenfeld.....	50,71	4 531	89	36154
06 6 31 015	Hünfeld, Stadt.....	119,75	15 465	129	36088
06 6 31 016	Kalbach.....	70,64	6 155	87	36148
06 6 31 017	Künzell.....	30,29	15 865	523	36093
06 6 31 018	Neuhof.....	90,28	11 593	128	36119
06 6 31 019	Nüsttal.....	45,52	2 719	59	36167
06 6 31 020	Petersberg.....	35,51	14 210	400	36100
06 6 31 021	Poppenhausen (Wasserkuppe).....	40,77	2 599	63	36163
06 6 31 022	Rasdorf.....	30,07	1 882	62	36169
06 6 31 023	Tann (Rhön), Stadt.....	60,45	4 825	79	36142
	zusammen ...	1 380,36	214 147	155	X
06 6 32	Hersfeld-Rotenburg Sitz: Bad Hersfeld, Kreisstadt				
06 6 32 001	Alheim.....	63,83	5 360	83	36211
06 6 32 002	Bad Hersfeld, Kreisstadt.....	73,81	31 403	425	36251
06 6 32 003	Bebra, Stadt.....	93,63	15 918	170	36179
06 6 32 004	Breitenbach a. Herzberg.....	42,14	2 096	49	36287
06 6 32 005	Cornberg.....	23,36	1 847	79	36219
06 6 32 006	Friedewald.....	39,65	2 465	62	36289
06 6 32 007	Haunack.....	17,75	3 422	192	36282
06 6 32 008	Haunetal.....	54,91	3 173	57	36166
06 6 32 009	Heringen (Werra), Stadt.....	61,18	8 640	141	36266
06 6 32 010	Hohenroda.....	35,74	3 601	100	36284

1) * Bedeutet, daß die Gemeinde mehrere Postleitzahlen hat;
die hier genannte Zahl ist diejenige des Verwaltungssitzes der Gemeinde.

3 Gemeinden in systematischer Ordnung mit Schlüsselnummer, Fläche, Bevölkerung, Bevölkerungsdichte und Postleitzahl am 31.12.1996

Schlüssel- nummer	Land, Reg.-Bezirk, Kreis, Gemeinde	Fläche km 2	Bevölkerung	Ein- wohner je km2	Post- leitz- zahl 1)
06 6 32 011	Kirchheim.....	50,64	4 139	81	36275
06 6 32 012	Ludwigsau.....	111,91	5 920	52	36251
06 6 32 013	Nentershausen.....	57,06	3 380	59	36214
06 6 32 014	Neuenstein.....	64,84	3 290	50	36286
06 6 32 015	Niederaula.....	64,17	5 529	86	36272
06 6 32 016	Philippsthal (Werra).....	21,31	4 914	230	36269
06 6 32 017	Ronshausen.....	37,65	2 590	68	36217
06 6 32 018	Rotenburg a.d. Fulda, Stadt.....	79,84	15 088	188	36199
06 6 32 019	Schenklengsfeld.....	63,78	4 883	76	36277
06 6 32 020	Wildeck.....	39,86	5 387	135	36208
	zusammen ...	1 097,06	133 045	121	X
06 6 33	Kassel				
	Sitz: Kassel, Stadt				
06 6 33 001	Ahnatal.....	18,03	8 100	449	34292
06 6 33 002	Bad Karlshafen, Stadt.....	14,85	4 680	315	34385
06 6 33 003	Baunatal, Stadt.....	38,27	27 079	707	34225
06 6 33 004	Breuna.....	40,47	3 861	95	34479
06 6 33 005	Calden.....	54,84	7 787	141	34379
06 6 33 006	Bad Emstal.....	38,67	6 304	163	34308
06 6 33 007	Espenau.....	13,58	4 705	346	34314
06 6 33 008	Fuldabrück.....	17,85	8 969	502	34277
06 6 33 009	Fuldatal.....	33,68	12 803	380	34233
06 6 33 010	Greifenstein, Stadt.....	49,85	6 164	123	34393
06 6 33 011	Habichtswald.....	28,21	5 016	177	34317
06 6 33 012	Helsa.....	25,77	5 951	230	34298
06 6 33 013	Hofgeismar, Stadt.....	86,39	16 703	193	34369
06 6 33 014	Immenhausen, Stadt.....	28,53	7 291	255	34376
06 6 33 015	Kaufungen.....	26,13	12 188	466	34260
06 6 33 016	Liebenau, Stadt.....	48,87	3 659	74	34396
06 6 33 017	Lohfelden.....	16,57	13 221	797	34253
06 6 33 018	Naumburg, Stadt.....	66,29	5 722	86	34311
06 6 33 019	Nieste.....	4,05	1 477	364	34329
06 6 33 020	Niestetal.....	22,15	10 221	461	34266
06 6 33 021	Oberweser.....	41,16	3 817	92	34399
06 6 33 022	Reinhardshagen.....	12,99	5 423	417	34359
06 6 33 023	Schauenburg.....	30,85	10 351	335	34270
06 6 33 024	Söhrewald.....	58,90	5 198	88	34320
06 6 33 025	Trendelburg, Stadt.....	69,35	5 780	83	34388
06 6 33 026	Veilmär, Stadt.....	13,97	17 752	1 270	34246
06 6 33 027	Wahlburg.....	11,43	2 530	221	37194
06 6 33 028	Wolfhagen, Stadt.....	111,95	13 320	118	34466
06 6 33 029	Zierenberg, Stadt.....	86,53	6 868	79	34289
06 6 33 200	Gutsbezirk Reinhardswald, gemfr. Gebiet..	182,58	-	-	-
	zusammen ...	1 292,76	242 940	188	X
06 6 34	Schwalm-Eder-Kreis				
	Sitz: Homberg (Efze), Kreisstadt				
06 6 34 001	Borken (Hessen), Stadt.....	82,30	14 383	174	34582
06 6 34 002	Edermünde.....	25,83	7 292	282	34295
06 6 34 003	Felsberg, Stadt.....	83,27	11 578	139	34587
06 6 34 004	Frielendorf.....	85,82	8 286	96	34621
06 6 34 005	Fritzlar, Stadt.....	88,78	14 586	164	34560
06 6 34 006	Gilsberg.....	61,58	3 566	57	34630
06 6 34 007	Gudensberg, Stadt.....	46,50	8 669	186	34281
06 6 34 008	Guxhagen.....	26,27	5 375	204	34302
06 6 34 009	Homberg (Efze), Kreisstadt.....	99,98	15 429	154	34576
06 6 34 010	Jesberg.....	49,77	2 877	57	34632
06 6 34 011	Knüllwald.....	100,62	5 324	52	34593
06 6 34 012	Körle.....	17,49	2 897	165	34327
06 6 34 013	Malsfeld.....	34,49	4 270	123	34323

1) * Bedeutet, daß die Gemeinde mehrere Postleitzahlen hat;
die hier genannte Zahl ist diejenige des Verwaltungssitzes der Gemeinde.

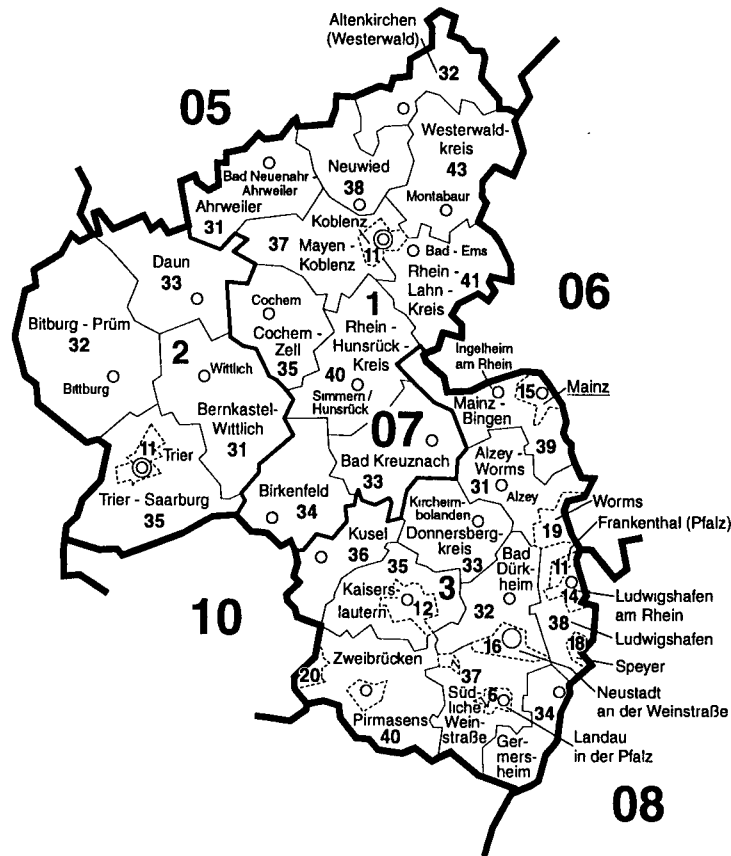
3 Gemeinden in systematischer Ordnung mit Schlüsselnummer, Fläche, Bevölkerung, Bevölkerungsdichte und Postleitzahl am 31.12.1996

Schlüssel- nummer	Land, Reg.-Bezirk, Kreis, Gemeinde	Fläche km 2	Bevölkerung	Ein- wohner je km2	Post- leitzahl 1)
06 6 34 014	Melsungen, Stadt.....	63,10	13 931	220	34212
06 6 34 015	Morschen.....	47,94	3 998	83	34326
06 6 34 016	Neuental.....	38,65	3 414	88	34599
06 6 34 017	Neukirchen, Stadt.....	66,26	7 506	113	34626
06 6 34 018	Niedenstein, Stadt.....	30,61	5 634	184	34305
06 6 34 019	Oberaula.....	43,93	3 720	84	36280
06 6 34 020	Ottrau.....	48,49	2 621	54	34633
06 6 34 021	Schrecksbach.....	36,61	3 352	91	34637
06 6 34 022	Schwalmsstadt, Stadt.....	84,74	19 265	227	34613
06 6 34 023	Schwarzenborn, Stadt.....	26,90	1 292	48	34639
06 6 34 024	Spangenberg, Stadt.....	97,70	6 817	69	34286
06 6 34 025	Wabern.....	51,41	7 699	149	34590
06 6 34 026	Willingshausen.....	59,95	5 304	88	34628
06 6 34 027	Bad Zwesten.....	39,45	4 231	107	34596
	zusammen ...	1 538,44	193 316	126	X
06 6 35	Waldeck-Frankenberg Sitz: Korbach, Kreisstadt				
06 6 35 001	Allendorf (Eder).....	41,79	5 540	132	35108
06 6 35 002	Arolsen, Stadt.....	126,37	16 833	133	34454
06 6 35 003	Bad Wildungen, Stadt.....	120,08	18 027	150	34537
06 6 35 004	Battenberg (Eder), Stadt.....	64,73	5 705	88	35088
06 6 35 005	Bromskirchen.....	35,23	1 895	53	59969
06 6 35 006	Burgwald.....	41,29	5 289	128	35099
06 6 35 007	Diemelsee.....	121,70	5 819	47	34519
06 6 35 008	Diemelstadt, Stadt.....	82,58	5 884	71	34474
06 6 35 009	Edertal.....	115,72	7 001	60	34549
06 6 35 010	Frankenau, Stadt.....	57,29	3 968	69	35110
06 6 35 011	Frankenberg (Eder), Stadt.....	124,87	18 888	151	35066
06 6 35 012	Gemünden (Wohra), Stadt.....	58,67	4 283	73	35285
06 6 35 013	Haina (Kloster).....	91,28	3 831	41	35114
06 6 35 014	Hatzfeld (Eder), Stadt.....	58,51	3 475	59	35116
06 6 35 015	Korbach, Kreisstadt.....	123,97	24 283	195	34497
06 6 35 016	Lichtenfels, Stadt.....	96,73	4 571	47	35104
06 6 35 017	Rosenthal, Stadt.....	51,54	2 414	46	35119
06 6 35 018	Twistetal.....	74,00	4 892	66	34477
06 6 35 019	Vöhl.....	98,81	6 550	66	34516
06 6 35 020	Volkmarsen, Stadt.....	67,47	7 041	104	34471
06 6 35 021	Waldeck, Stadt.....	115,73	7 885	68	34513
06 6 35 022	Willingen (Upland).....	80,19	6 862	85	34508
	zusammen ...	1 848,55	170 936	92	X
06 6 36	Werra-Meißner-Kreis Sitz: Eschwege, Kreisstadt				
06 6 36 001	Bad Sooden-Allendorf, Stadt.....	73,52	9 623	130	37242
06 6 36 002	Berkatal.....	19,56	1 847	94	37297
06 6 36 003	Eschwege, Kreisstadt.....	63,27	22 505	355	37269
06 6 36 004	Großalmerode, Stadt.....	37,62	7 966	211	37247
06 6 36 005	Herleshausen.....	59,52	3 105	52	37293
06 6 36 006	Hessisch Lichtenau, Stadt.....	105,87	14 151	133	37235
06 6 36 007	Meinhard.....	39,70	5 579	140	37276
06 6 36 008	Meißner.....	44,81	3 583	79	37290
06 6 36 009	Neu-Eichenberg.....	27,53	2 013	73	37249
06 6 36 010	Ringgau.....	66,81	3 581	53	37296
06 6 36 011	Sontra, Stadt.....	111,29	9 394	84	36205
06 6 36 012	Waldkappel, Stadt.....	96,47	5 224	54	37284
06 6 36 013	Wanfried, Stadt.....	46,90	4 874	103	37281
06 6 36 014	Wehretal.....	39,20	5 646	144	37287
06 6 36 015	Weißeborn.....	15,60	1 270	81	37299
06 6 36 016	Witzenhausen, Stadt.....	126,69	16 708	131	37213 *
06 6 36 200	Gutsbezirk Kaufunger Wald, gemfr. Gebiet.	50,32	-	-	-
	zusammen ...	1 024,68	117 069	114	X
06 6	Reg.-Bez. insgesamt ..	8 288,62	1 272 380	154	X
06	Land insgesamt ..	21 114,45	6 027 284	285	X

1) * Bedeutet, daß die Gemeinde mehrere Postleitzahlen hat;
die hier genannte Zahl ist diejenige des Verwaltungssitzes der Gemeinde.

07 RHEINLAND - PFALZ

Verwaltungsgrenzen nach dem Stand vom 31.12.1996



Schlüsselnummern und Namen
der Regierungsbezirke

(In der Karte jeweils nur die Schlüsselnummer)

- 1 Koblenz
- 2 Trier
- 3 Rheinhausen - Pfalz

Schlüsselnummern Grenzen Verwaltungssitze¹⁾

Land:	07	—	Mainz
Regierungsbezirk:	1	—	○
Landkreis:	31	—	○
Kreisfreie Stadt:	11	---	

1) Verwaltungssitze der Kreise sind nur benannt, wenn sie nicht mit dem Namen des Kreises übereinstimmen.

3 Gemeinden in systematischer Ordnung mit Schlüsselnummer, Fläche, Bevölkerung, Bevölkerungsdichte und Postleitzahl am 31.12.1996

Schlüssel- nummer	Land, Reg.-Bezirk, Kreis, Gemeinde	Fläche km 2	Bevölkerung	Ein- wohner je km2	Post- leitzahl 1)
07	Rheinland-Pfalz				
	Reg.-Bez. Koblenz				
	Kreisfreie Stadt				
07 1 11 000	Koblenz, Stadt.....	105,08	109 332	1 040	56068 *
	Landkreise				
07 1 31	Ahrweiler				
	Sitz: Bad Neuenahr-Ahrweiler, Stadt				
07 1 31 001	Adenau, Stadt.....	18,56	2 981	160	53518
07 1 31 002	Ahrbrück.....	12,57	1 129	89	53506
07 1 31 003	Altenahr.....	14,84	1 881	126	53505
07 1 31 004	Antweiler.....	4,46	615	137	53533
07 1 31 005	Aremberg.....	9,62	277	28	53533
07 1 31 006	Bad Breisig, Stadt.....	19,94	8 619	432	53498
07 1 31 007	Bad Neuenahr-Ahrweiler, Stadt.....	63,39	26 489	417	53474
07 1 31 008	Barweiler.....	8,52	482	56	53534
07 1 31 009	Bauler.....	2,34	52	22	53534
07 1 31 011	Berg.....	19,07	1 410	73	53505
07 1 31 014	Brohl-Lützing.....	9,23	2 681	290	56656
07 1 31 015	Dankerath.....	3,26	108	33	53520
07 1 31 016	Dedenbach.....	7,63	374	49	53426
07 1 31 017	Dernau.....	5,72	2 012	351	53507
07 1 31 018	Dorsel.....	7,16	192	26	53533
07 1 31 021	Eichenbach.....	5,02	63	12	53533
07 1 31 022	Fuchshofen.....	2,84	111	39	53533
07 1 31 025	Gönnersdorf.....	5,04	616	122	53498
07 1 31 026	Harscheid.....	3,13	124	39	53520
07 1 31 027	Heckenbach.....	27,34	246	8	53506
07 1 31 028	Herschbroich.....	7,27	336	46	53518
07 1 31 029	Hönningen.....	10,02	944	94	53506
07 1 31 030	Hoffeld.....	5,15	367	71	53534
07 1 31 032	Honerath.....	2,01	186	92	53518
07 1 31 033	Hümmel.....	15,84	566	35	53520
07 1 31 034	Insul.....	5,01	449	89	53520
07 1 31 036	Kalenborn.....	4,33	586	135	53505
07 1 31 037	Kaltenborn.....	21,82	395	18	53520
07 1 31 039	Kesseling.....	31,17	683	21	53506
07 1 31 040	Kirchsahr.....	6,11	403	65	53505
07 1 31 041	Königsfeld.....	7,21	601	83	53426
07 1 31 042	Kottenborn.....	3,78	175	46	53518
07 1 31 044	Leimbach.....	15,65	555	35	53518
07 1 31 047	Lind.....	12,35	591	47	53506
07 1 31 049	Mayschoß.....	5,67	1 044	184	53508
07 1 31 050	Meuspath.....	3,06	151	49	53520
07 1 31 051	Müllenbach.....	8,02	482	60	53520
07 1 31 052	Müsch.....	3,81	239	62	53533
07 1 31 054	Niederdürenbach.....	6,82	984	144	56651
07 1 31 055	Niederzissen.....	11,95	2 594	217	56651
07 1 31 058	Nürburg.....	3,63	182	50	53520
07 1 31 059	Oberdürenbach.....	6,94	563	81	56651
07 1 31 060	Oberzissen.....	2,73	1 044	382	56651
07 1 31 062	Ohlenhard.....	5,01	148	29	53520
07 1 31 065	Pomster.....	5,81	185	31	53534
07 1 31 066	Quiddelbach.....	4,43	350	79	53518
07 1 31 068	Rech.....	4,69	584	124	53506
07 1 31 069	Reifferscheid.....	14,23	624	43	53520
07 1 31 070	Remagen, Stadt.....	33,16	16 309	491	53424

1) * Bedeutet, daß die Gemeinde mehrere Postleitzahlen hat;
die hier genannte Zahl ist diejenige des Verwaltungssitzes der Gemeinde.

3 Gemeinden in systematischer Ordnung mit Schlüsselnummer, Fläche, Bevölkerung, Bevölkerungsdichte und Postleitzahl am 31.12.1996

Schlüssel- nummer	Land, Reg.-Bezirk, Kreis, Gemeinde	Fläche km 2	Bevölkerung	Ein- wohner je km2	Post- leit- zahl 1)
07 1 31 072	Rodder.....	6,38	251	39	53520
07 1 31 073	Schalkenbach.....	10,28	707	68	53426
07 1 31 074	Schuld.....	5,93	827	139	53520
07 1 31 075	Senscheid.....	4,27	116	27	53520
07 1 31 076	Sierscheid.....	2,35	96	40	53520
07 1 31 077	Sinzig, Stadt.....	41,00	16 699	407	53489
07 1 31 079	Trierscheid.....	4,11	59	14	53520
07 1 31 081	Waldorf.....	7,61	825	108	53498
07 1 31 082	Wershofen.....	14,36	855	59	53520
07 1 31 083	Wiesemscheid.....	5,60	280	50	53534
07 1 31 084	Wimbach.....	6,84	464	67	53518
07 1 31 085	Winnerath.....	3,33	208	62	53520
07 1 31 086	Wirft.....	3,25	135	41	53534
07 1 31 090	Grafenschaft.....	57,55	10 327	179	53501
07 1 31 201	Brenk.....	3,08	179	58	56651
07 1 31 202	Burgbrohl.....	10,63	3 312	311	56659
07 1 31 204	Galenberg.....	2,28	173	75	56651
07 1 31 205	Glees.....	11,45	620	54	56653
07 1 31 206	Hohenleimbach.....	10,17	333	32	56746
07 1 31 208	Spessart.....	8,72	749	85	56746
07 1 31 209	Wassenach.....	6,16	1 188	192	56653
07 1 31 210	Wehr.....	9,92	1 218	122	56653
07 1 31 211	Weibern.....	10,56	1 506	142	56745
07 1 31 501	Dümpelfeld.....	11,86	706	59	53520
07 1 31 502	Kempenich.....	11,94	1 707	142	56746
	zusammen ...	786,99	126 322	161	X
07 1 32	Altenkirchen (Westerwald) Sitz: Altenkirchen (Westerwald), Stadt				
07 1 32 001	Almersbach.....	0,61	491	804	57610
07 1 32 002	Alsdorf.....	5,93	1 875	316	57518
07 1 32 004	Bachenberg.....	1,67	124	74	57610
07 1 32 005	Berzhausen.....	2,37	182	76	57632
07 1 32 006	Betzdorf, Stadt.....	9,57	10 755	1 123	57518
07 1 32 007	Birkenbeul.....	4,75	461	97	57589
07 1 32 008	Birken-Honigssessen.....	18,15	2 533	139	57587
07 1 32 009	Birnbach.....	3,09	577	186	57612
07 1 32 010	Bitzen.....	2,30	835	363	57539
07 1 32 011	Mittelhof.....	11,13	1 051	94	57537
07 1 32 012	Brachbach.....	6,36	2 667	419	57555
07 1 32 013	Breitscheidt.....	3,66	955	260	57539
07 1 32 014	Bruchertseifen.....	2,89	659	228	57539
07 1 32 015	Bürdenbach.....	2,81	483	171	56593
07 1 32 016	Burglahr.....	2,85	482	169	57614
07 1 32 017	Busenhausen.....	3,02	366	121	57612
07 1 32 018	Daaden.....	19,55	4 655	238	57567
07 1 32 019	Derschen.....	7,10	1 117	157	57520
07 1 32 020	Dickendorf.....	1,45	329	226	57520
07 1 32 022	Eichelhardt.....	2,84	452	159	57612
07 1 32 023	Eichen.....	4,27	615	144	57632
07 1 32 024	Elben.....	2,38	322	135	57580
07 1 32 025	Elkenroth.....	8,15	1 852	227	57578
07 1 32 026	Emmerzhausen.....	7,07	818	115	57520
07 1 32 027	Ersfeld.....	1,40	50	35	57635
07 1 32 028	Etzbach.....	3,05	1 048	343	57539
07 1 32 029	Eulenberg.....	1,16	59	50	57614
07 1 32 030	Fensdorf.....	2,17	448	206	57580
07 1 32 031	Fiersbach.....	3,04	179	58	57612
07 1 32 032	Flammersfeld.....	4,06	1 210	298	57632
07 1 32 033	Fluterschen.....	3,36	816	242	57614
07 1 32 034	Forst.....	4,25	580	136	57537
07 1 32 035	Forstmehren.....	1,61	166	103	57635

1) * Bedeutet, daß die Gemeinde mehrere Postleitzahlen hat;
die hier genannte Zahl ist diejenige des Verwaltungssitzes der Gemeinde.

3 Gemeinden in systematischer Ordnung mit Schlüsselnummer, Fläche, Bevölkerung,
Bevölkerungsdichte und Postleitzahl am 31.12.1996

Schlüssel- nummer	Land, Reg.-Bezirk, Kreis, Gemeinde	Fläche km 2	Bevölkerung	Ein- wohner je km2	Post- leitz- zahl 1)
07 1 32 036	Friedewald.....	7,10	1 221	171	57520
07 1 32 037	Friesenhagen.....	51,36	1 808	35	51598
07 1 32 038	Fürthen.....	2,20	1 243	565	57539
07 1 32 039	Gebhardshain.....	5,97	1 833	307	57580
07 1 32 040	Gieleroth.....	5,92	569	96	57610
07 1 32 041	Giershausen.....	2,11	104	49	57632
07 1 32 042	Grünebach.....	2,50	614	245	57520
07 1 32 043	Güllesheim.....	2,20	709	322	56593
07 1 32 044	Hamm (Sieg).....	3,66	3 631	992	57577
07 1 32 045	Harbach.....	5,63	602	106	57520
07 1 32 046	Hasselbach.....	5,76	330	57	57635
07 1 32 047	Helmenzen.....	4,15	630	151	57612
07 1 32 048	Helmeroth.....	3,57	210	58	57612
07 1 32 049	Hemmelzen.....	2,85	272	95	57612
07 1 32 050	Herdorf, Stadt.....	18,01	7 470	414	57562
07 1 32 051	Heupelzen.....	2,58	234	90	57612
07 1 32 052	Hilgenroth.....	2,96	269	90	57612
07 1 32 053	Hirz-Maulsbach.....	6,14	278	45	57635
07 1 32 054	Hövels.....	7,87	703	89	57539
07 1 32 055	Horhausen (Westerwald).....	4,72	1 663	352	56593
07 1 32 056	Idelberg.....	1,13	63	55	57612
07 1 32 057	Ingelbach.....	5,08	511	100	57612
07 1 32 058	Isert.....	1,84	191	103	57612
07 1 32 059	Kausen.....	3,61	736	203	57520
07 1 32 060	Kescheid.....	4,82	123	25	57632
07 1 32 061	Kettenhausen.....	1,68	275	163	57612
07 1 32 062	Kircheib.....	6,54	468	71	57612
07 1 32 063	Kirchen (Sieg).....	39,59	9 925	250	57548
07 1 32 064	Kraam.....	2,73	167	61	57635
07 1 32 065	Krunkel.....	2,81	593	211	56593
07 1 32 066	Malberg.....	4,31	1 002	232	57629
07 1 32 067	Mammelzen.....	4,12	883	214	57636
07 1 32 068	Mauden.....	1,74	129	74	57520
07 1 32 069	Mehren.....	3,67	456	124	57635
07 1 32 070	Michelbach (Westerwald).....	4,40	429	97	57610
07 1 32 071	Molzahn.....	2,91	560	192	57520
07 1 32 072	Mudersbach.....	9,42	6 452	684	57555
07 1 32 073	Nauroth.....	6,86	1 195	174	57583
07 1 32 074	Neitersen.....	5,64	815	144	57638
07 1 32 075	Niederdreisbach.....	4,16	1 000	240	57520
07 1 32 076	Niederfischbach.....	14,48	4 821	332	57572
07 1 32 077	Niederrisen.....	2,85	108	37	57589
07 1 32 078	Niedersteinebach.....	0,79	200	253	56593
07 1 32 079	Nisterberg.....	4,54	468	103	56472
07 1 32 080	Katzwinkel (Sieg).....	15,80	1 945	123	57581
07 1 32 081	Obererbach (Westerwald).....	3,63	527	145	57612
07 1 32 082	Oberirschen.....	9,46	677	71	57635
07 1 32 083	Oberlahr.....	2,82	781	276	57641
07 1 32 084	Obernau.....	1,48	182	122	57638
07 1 32 085	Obersteinebach.....	3,33	216	64	56593
07 1 32 086	Oberwambach.....	3,99	419	105	57614
07 1 32 087	Ölsen.....	2,27	91	40	57612
07 1 32 088	Orfgen.....	3,73	229	61	57632
07 1 32 089	Peterslahr.....	2,30	318	138	57614
07 1 32 090	Pleckhausen.....	1,99	698	350	56593
07 1 32 091	Pracht.....	5,57	1 467	263	57589
07 1 32 092	Racksen.....	1,97	124	62	57612
07 1 32 093	Reiferscheid.....	2,13	299	140	57632
07 1 32 094	Rettersen.....	3,21	304	94	57635
07 1 32 095	Rosenheim (Landkreis Altenkirchen).....	4,10	772	188	57520
07 1 32 096	Roth.....	3,79	1 503	396	57539
07 1 32 097	Rott.....	9,79	389	39	57632
07 1 32 098	Scheuerfeld.....	2,66	2 220	834	57584

1) * Bedeutet, daß die Gemeinde mehrere Postleitzahlen hat;
die hier genannte Zahl ist diejenige des Verwaltungssitzes der Gemeinde.

3 Gemeinden in systematischer Ordnung mit Schlüsselnummer, Fläche, Bevölkerung, Bevölkerungsdichte und Postleitzahl am 31.12.1996

Schlüssel- nummer	Land, Reg.-Bezirk, Kreis, Gemeinde	Fläche km 2	Bevölkerung	Ein- wohner je km2	Post- leit- zahl 1)
07 1 32 099	Schöneberg.....	3,20	377	117	57638
07 1 32 100	Schürdt.....	2,01	224	111	57632
07 1 32 101	Schutzbach.....	1,26	466	369	57520
07 1 32 102	Seelbach bei Hamm (Sieg).....	3,40	216	63	57577
07 1 32 103	Seelbach (Westerwald).....	2,99	337	112	57632
07 1 32 104	Seifen.....	2,95	159	53	57632
07 1 32 105	Selbach (Sieg).....	3,66	803	219	57539
07 1 32 106	Sörth.....	1,99	234	117	57636
07 1 32 107	Steinebach/ Sieg.....	4,54	1 317	290	57520
07 1 32 108	Steineroth.....	2,53	647	255	57518
07 1 32 109	Stürzelbach.....	1,77	220	124	57614
07 1 32 110	Volkerzen.....	1,98	71	35	57612
07 1 32 111	Wallmenroth.....	3,85	1 285	333	57584
07 1 32 112	Walterschen.....	2,12	141	66	57632
07 1 32 113	Weitefeld.....	8,49	2 315	272	57586
07 1 32 114	Werkhausen.....	5,75	198	34	57635
07 1 32 115	Weyerbusch.....	4,22	1 402	332	57635
07 1 32 116	Willroth.....	1,97	799	405	56594
07 1 32 117	Wissen, Stadt.....	34,88	8 773	251	57537
07 1 32 118	Wölmersen.....	2,63	430	163	57635
07 1 32 119	Ziegenhain.....	0,71	134	188	57632
07 1 32 201	Berod bei Hachenburg.....	5,05	673	133	57614
07 1 32 501	Altenkirchen (Westerwald), Stadt.....	11,00	6 452	586	57610
	zusammen ...	642,02	136 009	212	X
07 1 33	Bad Kreuznach				
	Sitz: Bad Kreuznach, Stadt				
07 1 33 001	Abtweiler.....	5,76	261	45	55568
07 1 33 002	Allenfeld.....	2,97	199	67	55595
07 1 33 003	Altenbamberg.....	7,53	753	100	55585
07 1 33 004	Argenschwang.....	4,25	354	83	55595
07 1 33 005	Auen.....	2,71	250	92	55569
07 1 33 006	Bad Kreuznach, Stadt.....	46,10	43 167	936	55545 *
07 1 33 007	Bad Münster am Stein-Ebernburg, Stadt....	9,53	3 789	397	55583
07 1 33 008	Bärenbach.....	5,59	521	93	55758
07 1 33 009	Bärweiler.....	6,11	301	49	55606
07 1 33 010	Becherbach bei Kirn.....	8,41	452	53	55608
07 1 33 011	Becherbach.....	10,85	1 032	95	67827
07 1 33 012	Biebelshelm.....	3,10	501	161	55546
07 1 33 013	Bockenuau.....	9,66	1 191	123	55595
07 1 33 014	Boos.....	1,11	391	352	55595
07 1 33 015	Braunweiler.....	4,68	576	123	55595
07 1 33 016	Brauweiler.....	3,16	87	27	55606
07 1 33 017	Breitenheim.....	5,69	443	77	55592
07 1 33 018	Bretzenheim.....	5,81	2 243	386	55559
07 1 33 019	Burgsponheim.....	1,10	202	183	55595
07 1 33 020	Callbach.....	5,39	431	79	67829
07 1 33 021	Dalberg.....	2,30	263	114	55595
07 1 33 022	Daubach.....	2,91	213	73	55566
07 1 33 023	Daxweiler.....	16,65	821	49	55442
07 1 33 024	Desloch.....	6,37	385	60	55592
07 1 33 025	Dörrebach.....	13,14	728	55	55444
07 1 33 026	Dorsheim.....	2,22	571	257	55452
07 1 33 027	Duchroth.....	9,68	578	59	55585
07 1 33 028	Eckenroth.....	1,08	217	200	55444
07 1 33 030	Feilbingert.....	10,05	1 634	162	67824
07 1 33 031	Frei-Laubersheim.....	9,88	1 048	106	55546
07 1 33 032	Fürfeld.....	12,48	1 528	122	55546
07 1 33 033	Gebroth.....	2,32	165	71	55595
07 1 33 035	Guldental.....	12,99	2 592	199	55452
07 1 33 036	Gutenberg.....	4,23	913	215	55595
07 1 33 037	Hackenheim.....	4,31	1 822	422	55546

1) * Bedeutet, daß die Gemeinde mehrere Postleitzahlen hat;
die hier genannte Zahl ist diejenige des Verwaltungssitzes der Gemeinde.

3 Gemeinden in systematischer Ordnung mit Schlüsselnummer, Fläche, Bevölkerung, Bevölkerungsdichte und Postleitzahl am 31.12.1996

Schlüssel- nummer	Land, Reg.-Bezirk, Kreis, Gemeinde	Fläche km 2	Bevölkerung	Ein- wohner je km2	Post- leitzahl 1)
07 1 33 038	Hahnenbach.....	2,79	642	230	55606
07 1 33 039	Hallgarten.....	2,58	764	296	67826
07 1 33 040	Hargesheim.....	2,53	2 855	1 128	55595
07 1 33 041	Heimweiler.....	9,07	431	47	55606
07 1 33 042	Heinzenberg.....	1,96	28	14	55606
07 1 33 043	Hennweiler.....	14,11	1 293	91	55619
07 1 33 044	Hergenfeld.....	5,90	424	71	55452
07 1 33 045	Hochstätten.....	5,46	637	116	55585
07 1 33 046	Hochstetten-Dhaun.....	12,61	1 584	125	55606
07 1 33 047	Horbach.....	1,92	43	22	55606
07 1 33 048	Hüffelsheim.....	6,58	1 186	180	55595
07 1 33 049	Hundsbach.....	7,48	470	62	55621
07 1 33 050	Ippenschied.....	2,62	162	61	55566
07 1 33 051	Jeckenbach.....	6,28	303	48	55592
07 1 33 052	Kirn, Stadt.....	16,52	9 174	555	55606
07 1 33 053	Kirschroth.....	7,64	305	39	55566
07 1 33 054	Langenlonsheim.....	11,91	3 477	291	55450
07 1 33 055	Langenthal.....	2,71	110	40	55569
07 1 33 056	Laubenheim.....	3,34	850	254	55452
07 1 33 057	Lauschied.....	4,78	660	138	55568
07 1 33 058	Lettweiler.....	6,28	250	39	67823
07 1 33 059	Limbach.....	9,18	348	37	55606
07 1 33 060	Löllbach.....	4,94	241	48	67744
07 1 33 061	Mandel.....	6,34	873	137	55595
07 1 33 062	Martinsteine.....	0,40	327	817	55627
07 1 33 063	Meckenbach.....	6,96	391	56	55606
07 1 33 064	Meddersheim.....	13,14	1 258	95	55566
07 1 33 065	Meisenheim, Stadt.....	10,34	3 041	294	55590
07 1 33 066	Merxheim.....	17,05	1 458	85	55627
07 1 33 067	Monzingen.....	12,18	1 594	130	55569
07 1 33 068	Münchwald.....	1,46	295	202	55595
07 1 33 069	Neu-Bamberg.....	4,56	945	207	55546
07 1 33 070	Niederhausen.....	5,31	595	112	55585
07 1 33 071	Norheim.....	3,15	1 522	483	55585
07 1 33 072	Nußbaum.....	5,92	471	79	55569
07 1 33 073	Oberhausen bei Kirn.....	4,58	974	212	55606
07 1 33 074	Oberhausen an der Nahe.....	3,31	427	129	55585
07 1 33 075	Oberstreit.....	1,02	243	238	55596
07 1 33 076	Odernheim am Glan.....	13,26	1 760	132	55571
07 1 33 077	Otzweiler.....	3,11	237	76	55606
07 1 33 078	Pfaffen-Schwabenheim.....	5,18	1 159	223	55546
07 1 33 080	Pleisersheim.....	2,32	278	119	55576
07 1 33 081	Raumbach.....	4,42	469	106	55592
07 1 33 082	Rehbach.....	2,21	34	15	55566
07 1 33 083	Rehborn.....	10,14	804	79	55592
07 1 33 084	Reiffelbach.....	4,46	273	61	67829
07 1 33 085	Roth.....	0,82	266	324	55442
07 1 33 086	Roxheim.....	5,94	2 177	366	55595
07 1 33 087	Rümmelsheim.....	3,08	1 281	415	55452
07 1 33 088	Sankt Katharinen.....	1,70	316	185	55595
07 1 33 089	Schloßböckelheim.....	4,77	422	88	55596
07 1 33 090	Schmittweiler.....	5,48	221	40	67829
07 1 33 091	Schöneberg.....	7,13	648	90	55444
07 1 33 092	Schweinschied.....	6,35	222	34	67744
07 1 33 093	Schweppenhausen.....	3,05	931	305	55444
07 1 33 094	Seesbach.....	6,06	643	106	55629
07 1 33 095	Seibersbach.....	14,64	1 509	103	55444
07 1 33 096	Simmertal.....	8,08	2 023	250	55618
07 1 33 098	Sommerloch.....	2,53	408	161	55595
07 1 33 099	Spabrücken.....	16,61	1 141	68	55595
07 1 33 100	Spall.....	14,34	177	12	55595
07 1 33 101	Sponheim.....	14,35	825	57	55595
07 1 33 102	Staudernheim.....	11,47	1 658	144	55568

1) * Bedeutet, daß die Gemeinde mehrere Postleitzahlen hat;
die hier genannte Zahl ist diejenige des Verwaltungssitzes der Gemeinde.

3 Gemeinden in systematischer Ordnung mit Schlüsselnummer, Fläche, Bevölkerung,
Bevölkerungsdichte und Postleitzahl am 31.12.1996

Schlüssel- nummer	Land, Reg.-Bezirk, Kreis, Gemeinde	Fläche km 2	Bevölkerung	Ein- wohner je km2	Post- leitzahl 1)
07 1 33 103	Stromberg, Stadt.....	9,02	2 877	318	55442
07 1 33 104	Tiefenthal.....	1,35	95	70	55546
07 1 33 105	Traisen.....	2,85	577	202	55595
07 1 33 106	Volxheim.....	4,91	987	201	55546
07 1 33 107	Waldböckelheim.....	18,53	2 368	127	55596
07 1 33 108	Waldlaubersheim.....	8,05	824	102	55444
07 1 33 109	Wallhausen.....	10,30	1 641	159	55595
07 1 33 110	Warmsroth.....	5,91	415	70	55442
07 1 33 111	Weiler bei Monzingen.....	5,87	460	78	55627
07 1 33 112	Weinsheim.....	9,27	1 724	185	55595
07 1 33 113	Weitersborn.....	3,12	272	87	55629
07 1 33 114	Windesheim.....	10,17	1 781	175	55452
07 1 33 115	Winterbach.....	14,49	476	32	55595
07 1 33 116	Winterburg.....	2,57	230	89	55595
07 1 33 117	Rüdesheim.....	3,43	2 300	670	55593
07 1 33 201	Bruschied.....	2,67	345	129	55606
07 1 33 202	Kellenbach.....	8,34	297	35	55606
07 1 33 203	Königsau.....	2,02	86	42	55606
07 1 33 204	Schneppenbach.....	3,30	286	86	55608
07 1 33 205	Schwarzerden.....	6,98	271	38	55629
07 1 33 501	Bad Sobernheim, Stadt.....	54,06	6 567	121	55566
	zusammen ...	863,74	156 034	181	X
07 1 34	Birkenfeld Sitz: Birkenfeld, Stadt				
07 1 34 001	Abentheuer.....	6,12	500	81	55767
07 1 34 002	Achtelsbach.....	9,70	495	51	55767
07 1 34 003	Allenbach.....	27,56	725	26	55758
07 1 34 004	Asbach.....	3,47	195	56	55758
07 1 34 005	Baumholder, Stadt.....	69,47	4 471	64	55774
07 1 34 006	Bergen.....	10,42	497	47	55608
07 1 34 007	Berglangenbach.....	5,73	530	92	55776
07 1 34 008	Berschweiler bei Baumholder.....	6,64	588	88	55777
07 1 34 009	Berschweiler bei Kirn.....	7,53	266	35	55608
07 1 34 010	Birkenfeld, Stadt.....	13,58	6 910	508	55765
07 1 34 011	Börfink.....	8,22	202	24	54422
07 1 34 012	Bollenbach.....	3,77	166	44	55624
07 1 34 013	Breitenthal.....	3,68	335	91	55758
07 1 34 014	Bruchweiler.....	8,13	608	74	55758
07 1 34 015	Brücken.....	13,62	1 257	92	55767
07 1 34 016	Buhlenberg.....	8,44	458	54	55767
07 1 34 017	Bundenbach.....	7,70	1 034	134	55626
07 1 34 018	Dambach.....	2,98	146	48	55765
07 1 34 019	Dickesbach.....	4,91	389	79	55758
07 1 34 020	Dienstweiler.....	6,69	329	49	55765
07 1 34 021	Eckersweiler.....	3,69	168	45	55777
07 1 34 022	Elchweiler.....	2,15	85	39	55765
07 1 34 023	Ellenberg.....	2,01	58	28	55765
07 1 34 024	Ellweiler.....	7,46	296	39	55765
07 1 34 025	Fischbach.....	4,00	1 061	265	55743
07 1 34 026	Föhren-Linden.....	6,60	360	54	55777
07 1 34 027	Frauenberg.....	3,86	480	124	55776
07 1 34 028	Gerach.....	2,29	277	120	55743
07 1 34 029	Gimbweiler.....	5,53	468	84	55767
07 1 34 030	Gösenroth.....	4,49	282	62	55624
07 1 34 031	Göllenberg.....	3,25	134	41	55767
07 1 34 032	Griebelschied.....	4,19	211	50	55608
07 1 34 033	Hahnweiler.....	2,28	252	110	55776
07 1 34 034	Hattgenstein.....	8,21	281	34	55767
07 1 34 035	Hausen.....	4,99	247	49	55608
07 1 34 036	Heimbach.....	6,78	1 360	200	55779
07 1 34 037	Heilertshausen.....	7,47	177	23	55758

1) * Bedeutet, daß die Gemeinde mehrere Postleitzahlen hat;
die hier genannte Zahl ist diejenige des Verwaltungssitzes der Gemeinde.

3 Gemeinden in systematischer Ordnung mit Schlüsselnummer, Fläche, Bevölkerung,
Bevölkerungsdichte und Postleitzahl am 31.12.1996

Schlüssel- nummer	Land, Reg.-Bezirk, Kreis, Gemeinde	Fläche km 2	Bevölkerung	Ein- wohner je km2	Post- leitzahl 1)
07 1 34 038	Herborn.....	2,46	487	197	55758
07 1 34 039	Herrstein.....	4,79	945	197	55756
07 1 34 040	Hettenrodt.....	5,32	716	134	55758
07 1 34 041	Hinter tiefenbach.....	4,67	410	87	55743
07 1 34 042	Hoppstädten-Weiersbach.....	17,86	2 576	144	55768
07 1 34 043	Horbruch.....	5,18	336	64	55483
07 1 34 044	Hottenbach.....	11,21	698	62	55758
07 1 34 045	Idar-Oberstein, Stadt.....	91,56	34 362	375	55743
07 1 34 046	Kempfeld.....	9,66	795	82	55758
07 1 34 047	Kirschweiler.....	4,88	1 173	240	55743
07 1 34 048	Kronweiler.....	3,51	378	107	55767
07 1 34 049	Krummenau.....	4,32	137	31	55483
07 1 34 050	Leisel.....	8,82	584	66	55767
07 1 34 051	Leitzweiler.....	3,02	124	41	55779
07 1 34 052	Mackenrodt.....	4,90	441	90	55758
07 1 34 053	Meckenbach.....	3,78	145	38	55767
07 1 34 054	Mettweiler.....	5,50	310	56	55777
07 1 34 055	Mittelreidenbach.....	5,07	860	169	55758
07 1 34 056	Mörschied.....	10,69	847	79	55758
07 1 34 057	Niederbrombach.....	7,28	513	70	55767
07 1 34 058	Niederhambach.....	9,77	325	33	55767
07 1 34 059	Niederhosenbach.....	7,43	371	49	55758
07 1 34 060	Niederwörresbach.....	9,35	1 040	111	55758
07 1 34 061	Nohen.....	7,50	423	56	55767
07 1 34 062	Oberbrombach.....	6,56	487	74	55767
07 1 34 063	Oberhambach.....	5,11	260	50	55765
07 1 34 064	Oberhosenbach.....	4,14	165	39	55758
07 1 34 065	Oberkirn.....	5,45	376	68	55624
07 1 34 066	Oberreidenbach.....	10,93	621	56	55758
07 1 34 067	Oberwörresbach.....	1,40	163	116	55758
07 1 34 068	Reichenbach.....	11,13	654	58	55776
07 1 34 069	Rhaunen.....	10,75	2 178	202	55624
07 1 34 070	Rimsberg.....	3,19	118	36	55765
07 1 34 071	Rinzenberg.....	11,33	303	26	55767
07 1 34 072	Rötsweiler-Nockenthal.....	3,21	549	171	55767
07 1 34 073	Rohrbach.....	2,46	254	103	55776
07 1 34 074	Rückweiler.....	2,75	419	152	55776
07 1 34 075	Ruschberg.....	7,45	937	125	55776
07 1 34 076	Schauren.....	7,12	518	72	55758
07 1 34 077	Schmidthachenbach.....	10,05	438	43	55758
07 1 34 078	Schmießberg.....	1,68	230	136	55765
07 1 34 079	Schwerbach.....	2,55	69	27	55624
07 1 34 080	Schwollen.....	8,83	499	56	55767
07 1 34 081	Sensweiler.....	8,43	590	69	55758
07 1 34 082	Sien.....	8,47	602	71	55758
07 1 34 083	Sienhachenbach.....	7,60	218	28	55758
07 1 34 084	Siesbach.....	7,43	416	55	55767
07 1 34 085	Sonnenberg-Winnenberg.....	2,87	549	191	55767
07 1 34 086	Sonnschied.....	3,85	146	37	55758
07 1 34 087	Stipshausen.....	11,11	905	81	55758
07 1 34 088	Sulzbach.....	6,67	382	57	55758
07 1 34 089	Veitsrodt.....	7,94	651	81	55758
07 1 34 090	Vollmersbach.....	2,44	519	212	55758
07 1 34 091	Weiden.....	2,60	93	35	55758
07 1 34 092	Weiersbach.....	7,75	107	13	55624
07 1 34 093	Wickenrodt.....	5,27	160	30	55758
07 1 34 094	Wilzenberg-Hußweiler.....	6,46	320	49	55767
07 1 34 095	Wirschweiler.....	10,26	399	38	55758
07 1 34 502	Langweiler.....	5,20	313	60	55758
	zusammen ...	776,58	90 902	117	X

1) * Bedeutet, daß die Gemeinde mehrere Postleitzahlen hat;
die hier genannte Zahl ist diejenige des Verwaltungssitzes der Gemeinde.

3 Gemeinden in systematischer Ordnung mit Schlüsselnummer, Fläche, Bevölkerung, Bevölkerungsdichte und Postleitzahl am 31.12.1996

Schlüssel- nummer	Land, Reg.-Bezirk, Kreis, Gemeinde	Fläche km 2	Bevölkerung	Ein- wohner je km2	Post- leit- zahl 1)
07 1 35	Cochem-Zell Sitz: Cochem, Stadt				
07 1 35 001	Alf.....	6,33	1 046	165	56859
07 1 35 002	Alflen.....	13,42	828	61	56828
07 1 35 003	Altlay.....	5,75	657	114	56858
07 1 35 004	Altstrimmig.....	8,90	367	41	56858
07 1 35 005	Auderath.....	6,19	566	91	56766
07 1 35 007	Beilstein.....	1,68	160	95	56814
07 1 35 008	Beuren.....	10,63	497	46	56864
07 1 35 009	Binningen.....	6,67	642	96	56754
07 1 35 010	Blankenrath.....	4,59	1 447	315	56865
07 1 35 011	Brachtendorf.....	2,45	250	102	56761
07 1 35 012	Bremm.....	9,12	958	105	56814
07 1 35 013	Briedel.....	26,62	1 154	43	56850
07 1 35 014	Brieden.....	4,40	111	25	56829
07 1 35 015	Briedern.....	3,55	349	98	56820
07 1 35 016	Brohl.....	5,88	367	62	56754
07 1 35 017	Bruttig-Fankel.....	14,37	1 220	84	56814
07 1 35 018	Büchel.....	12,84	1 113	86	56823
07 1 35 019	Bullay.....	3,95	1 395	353	56859
07 1 35 020	Cochem, Stadt.....	21,22	5 559	261	56812
07 1 35 021	Dohr.....	5,02	580	115	56812
07 1 35 022	Dünfus.....	3,25	289	88	56754
07 1 35 023	Düngenheim.....	9,31	1 270	136	56761
07 1 35 024	Ediger-Eller.....	19,13	1 193	62	56814
07 1 35 025	Ellenz-Poltersdorf.....	7,37	890	120	56821
07 1 35 026	Eppenberg.....	4,12	227	55	56759
07 1 35 027	Ernst.....	4,18	631	150	56814
07 1 35 028	Eulgem.....	3,01	136	45	56761
07 1 35 029	Fald.....	8,23	1 059	128	56814
07 1 35 030	Filz.....	3,11	97	31	56766
07 1 35 031	Forst (Eifel).....	3,93	366	93	56754
07 1 35 032	Forst (Hunsrück).....	3,35	47	14	56858
07 1 35 033	Gamlen.....	5,59	525	93	56761
07 1 35 034	Gevenich.....	7,12	711	99	56825
07 1 35 035	Gillenbeuren.....	4,70	277	58	56825
07 1 35 036	Greimersburg.....	10,16	682	67	56814
07 1 35 037	Grenderich.....	8,51	461	54	56858
07 1 35 038	Hambuch.....	4,81	576	119	56761
07 1 35 039	Haserich.....	4,45	221	49	56858
07 1 35 040	Hauroth.....	3,94	292	74	56761
07 1 35 041	Hesweiler.....	2,31	143	61	56865
07 1 35 042	Illerich.....	7,74	680	87	56814
07 1 35 043	Kaifenheim.....	6,17	695	112	56761
07 1 35 044	Kail.....	6,15	318	51	56829
07 1 35 045	Kaisersesch.....	8,18	2 510	306	56759
07 1 35 046	Kalenborn.....	5,30	215	40	56759
07 1 35 048	Kliding.....	5,27	232	44	56825
07 1 35 049	Klotten.....	16,07	1 566	97	56818
07 1 35 050	Lahr.....	3,60	190	52	56288
07 1 35 051	Landkern.....	10,61	771	72	56814
07 1 35 052	Laubach.....	6,83	1 062	155	56759
07 1 35 053	Lieg.....	9,69	463	47	56290
07 1 35 054	Liesenich.....	8,76	367	41	56858
07 1 35 056	Lütz.....	5,47	349	63	56290
07 1 35 057	Lutzerath.....	23,70	1 482	62	56826
07 1 35 058	Masburg.....	9,13	1 025	112	56761
07 1 35 060	Mesenich.....	2,98	339	113	56820
07 1 35 061	Mittelstrimmig.....	11,47	442	38	56858
07 1 35 062	Möntenich.....	4,08	127	31	56754
07 1 35 063	Mörsdorf.....	17,37	716	41	56290

1) * Bedeutet, daß die Gemeinde mehrere Postleitzahlen hat;
die hier genannte Zahl ist diejenige des Verwaltungssitzes der Gemeinde.

3 Gemeinden in systematischer Ordnung mit Schlüsselnummer, Fläche, Bevölkerung,
Bevölkerungsdichte und Postleitzahl am 31.12.1996

Schlüssel- nummer	Land, Reg.-Bezirk, Kreis, Gemeinde	Fläche km 2	Bevölkerung	Ein- wohner je km2	Post- leitz- zahl 1)
07 1 35 064	Moritzheim.....	4,02	161	40	56865
07 1 35 065	Moselkern.....	4,73	686	145	56254
07 1 35 066	Müden (Mosel).....	7,50	741	98	56254
07 1 35 067	Müllenbach.....	4,27	703	164	56761
07 1 35 068	Neef.....	6,51	525	80	56858
07 1 35 069	Nehren.....	0,76	96	126	56820
07 1 35 070	Panzweiler.....	3,85	223	57	56865
07 1 35 071	Peterswald-Löffelscheid.....	15,33	901	58	56858
07 1 35 072	Pommern.....	5,65	559	98	56829
07 1 35 073	Pünderich.....	5,41	994	183	56861
07 1 35 074	Reidenhausen.....	2,06	191	92	56865
07 1 35 075	Roes.....	6,74	522	77	56754
07 1 35 076	Sankt Aldegund.....	6,16	688	111	56858
07 1 35 077	Schauren.....	3,05	400	131	56865
07 1 35 078	Schmitt.....	2,71	169	62	56825
07 1 35 079	Senheim.....	12,62	639	50	56820
07 1 35 080	Sosberg.....	3,91	185	47	56858
07 1 35 081	Tellig.....	1,21	318	262	56858
07 1 35 082	Treis-Karden.....	31,30	2 444	78	56253
07 1 35 083	Ulmen.....	28,62	2 823	98	56766
07 1 35 084	Urmersbach.....	4,34	505	116	56761
07 1 35 085	Urschmitt.....	6,61	289	43	56825
07 1 35 086	Valwig.....	5,70	334	58	56812
07 1 35 087	Wagenhausen.....	1,80	65	36	56826
07 1 35 088	Walhausen.....	2,27	155	68	56865
07 1 35 089	Weiler.....	7,32	290	39	56825
07 1 35 090	Wirfus.....	4,65	254	54	56814
07 1 35 091	Wollmerath.....	4,06	207	50	56826
07 1 35 092	Zell (Mosel), Stadt.....	44,98	4 513	100	56856
07 1 35 093	Zettingen.....	3,70	200	54	56761
07 1 35 094	Zilshausen.....	6,63	344	51	56288
07 1 35 501	Bad Bertrich.....	8,71	1 034	118	56864
	zusammen ...	719,91	65 066	90	X
07 1 37	Mayen-Koblenz				
	Sitz: Koblenz, Stadt				
07 1 37 001	Acht.....	3,79	81	21	56729
07 1 37 003	Andernach, Stadt.....	53,17	29 512	555	56626
07 1 37 004	Anschau.....	5,15	272	52	56729
07 1 37 006	Arft.....	5,83	278	47	56729
07 1 37 007	Baar.....	11,74	814	69	56729
07 1 37 008	Bell.....	10,26	1 537	149	56745
07 1 37 011	Bermel.....	7,33	404	55	56729
07 1 37 014	Boos.....	10,36	633	61	56729
07 1 37 019	Ditscheid.....	4,48	227	50	56729
07 1 37 023	Einig.....	3,09	167	54	56751
07 1 37 025	Ettringen.....	9,16	2 815	307	56729
07 1 37 027	Gappenach.....	3,51	261	74	56294
07 1 37 029	Gering.....	2,94	326	110	56751
07 1 37 030	Gierschnach.....	3,27	218	66	56294
07 1 37 034	Hausten.....	3,56	320	89	56745
07 1 37 035	Herresbach.....	8,47	455	53	56729
07 1 37 036	Hirten.....	2,51	261	103	56729
07 1 37 041	Kalt.....	5,36	411	76	56294
07 1 37 043	Kehrig.....	10,41	1 089	104	56729
07 1 37 048	Kerben.....	4,71	365	77	56295
07 1 37 049	Kirchwald.....	9,51	992	104	56729
07 1 37 053	Kollig.....	4,99	386	77	56751
07 1 37 055	Kottenheim.....	6,07	2 688	442	56736
07 1 37 056	Kretz.....	4,17	713	170	56630
07 1 37 057	Kruft.....	18,17	4 020	221	56642
07 1 37 060	Langenfeld.....	4,71	786	166	56729

1) * Bedeutet, daß die Gemeinde mehrere Postleitzahlen hat;
die hier genannte Zahl ist diejenige des Verwaltungssitzes der Gemeinde.

3 Gemeinden in systematischer Ordnung mit Schlüsselnummer, Fläche, Bevölkerung, Bevölkerungsdichte und Postleitzahl am 31.12.1996

Schlüssel- nummer	Land, Reg.-Bezirk, Kreis, Gemeinde	Fläche km 2	Bevölkerung	Ein- wohner je km2	Post- leit- zahl 1)
07 1 37 061	Langscheid.....	2,54	85	33	56729
07 1 37 063	Lind.....	2,78	68	24	56729
07 1 37 065	Lonnig.....	5,50	919	167	56295
07 1 37 066	Luxem.....	4,93	259	52	56729
07 1 37 068	Mayen, Stadt.....	58,04	19 818	341	56727
07 1 37 069	Mendig, Stadt.....	23,79	8 236	346	56743
07 1 37 070	Mertloch.....	10,28	1 379	134	56753
07 1 37 074	Monreal.....	14,64	969	66	56729
07 1 37 077	MÜnk.....	5,13	269	52	56729
07 1 37 079	Nachtsheim.....	7,21	560	77	56729
07 1 37 080	Naunheim.....	6,12	381	62	56753
07 1 37 081	Nickenich.....	16,56	3 499	211	56645
07 1 37 086	Ochtendung.....	24,11	4 819	199	56299
07 1 37 087	Pillig.....	6,29	533	84	56753
07 1 37 088	Plaidt.....	9,39	5 375	572	56637
07 1 37 089	Polch, Stadt.....	28,70	5 728	199	56751
07 1 37 092	Reudelsterz.....	3,94	379	96	56727
07 1 37 093	Rieden.....	9,10	1 357	149	56745
07 1 37 095	Rüber.....	5,61	833	148	56295
07 1 37 096	Saffig.....	6,96	2 133	306	56648
07 1 37 097	Sankt Johann.....	4,31	798	185	56727
07 1 37 099	Siebenbach.....	3,41	193	56	56729
07 1 37 101	Thür.....	8,26	1 466	177	56743
07 1 37 102	Trimbs.....	4,52	556	123	56753
07 1 37 105	Virneburg.....	5,42	451	83	56729
07 1 37 106	Volkesfeld.....	2,58	483	187	56745
07 1 37 110	Weiler.....	7,51	495	65	56729
07 1 37 112	Welling.....	6,80	887	130	56753
07 1 37 113	Weischenbach.....	2,79	66	23	56729
07 1 37 114	Wierschem.....	8,32	316	37	56294
07 1 37 201	Aiken.....	8,13	691	84	56332
07 1 37 202	Bassenheim.....	14,76	2 837	192	56220
07 1 37 203	Bendorf, Stadt.....	24,07	16 665	692	56170
07 1 37 204	Brey.....	6,41	1 281	199	56321
07 1 37 205	Brodenbach.....	9,64	697	72	56332
07 1 37 206	Burgen.....	11,27	910	80	56332
07 1 37 207	Dieblich.....	17,69	2 480	140	56332
07 1 37 208	Hatzenport.....	3,77	715	189	56332
07 1 37 209	Kaltenengers.....	3,07	1 974	642	56220
07 1 37 211	Kettig.....	7,78	2 984	383	56220
07 1 37 212	Koborn-Gondorf.....	28,35	3 122	110	56330
07 1 37 214	Löf.....	5,32	1 449	272	56332
07 1 37 215	Macken.....	8,61	361	41	56290
07 1 37 216	Mülheim-Kärlich, Stadt.....	16,30	10 196	625	56218
07 1 37 217	Niederfell.....	11,67	1 039	89	56332
07 1 37 218	Niederwerth.....	3,03	1 334	440	56179
07 1 37 219	Nörtershausen.....	5,66	996	175	56283
07 1 37 220	Oberfell.....	5,57	1 154	207	56332
07 1 37 221	Rhens, Stadt.....	16,30	2 905	178	56321
07 1 37 222	Sankt Sebastian.....	2,88	2 371	823	56220
07 1 37 223	Spay.....	2,67	2 141	801	56322
07 1 37 224	Urbar.....	3,46	2 704	781	56182
07 1 37 225	Urmitz.....	3,77	3 437	911	56220
07 1 37 226	Vallendar, Stadt.....	13,22	9 426	713	56179
07 1 37 227	Waldesch.....	3,34	2 130	637	56323
07 1 37 228	Weißenthurm, Stadt.....	3,99	7 415	1 858	56575
07 1 37 229	Weitersburg.....	6,62	2 149	324	56191
07 1 37 230	Winningen.....	6,60	2 586	391	56333
07 1 37 231	Wolken.....	2,86	696	243	56332
07 1 37 501	Münstermaifeld, Stadt.....	27,78	2 793	100	56294
07 1 37 504	Lehmen.....	10,24	1 358	132	56332
	zusammen ...	817,09	206 337	253	X

1) * Bedeutet, daß die Gemeinde mehrere Postleitzahlen hat;
die hier genannte Zahl ist diejenige des Verwaltungssitzes der Gemeinde.

3 Gemeinden in systematischer Ordnung mit Schlüsselnummer, Fläche, Bevölkerung,
Bevölkerungsdichte und Postleitzahl am 31.12.1996

Schlüssel- nummer	Land, Reg.-Bezirk, Kreis, Gemeinde	Fläche km 2	Bevölkerung	Ein- wohner je km2	Post- leit- zahl 1)
07 1 38	Neuwied Sitz: Neuwied, Stadt				
07 1 38 002	Anhausen.....	9,54	1 315	137	56584
07 1 38 003	Asbach.....	38,59	6 431	166	53567
07 1 38 004	Bad Hönningen, Stadt.....	20,09	5 757	286	53557
07 1 38 005	Bonefeld.....	5,21	1 003	192	56579
07 1 38 006	Breitscheid.....	12,21	1 857	152	53547
07 1 38 007	Hausen (Wied).....	7,69	1 714	222	53547
07 1 38 008	Bruchhausen.....	2,61	933	357	53572
07 1 38 009	Dattenberg.....	9,33	1 535	164	53547
07 1 38 010	Datzeroth.....	8,01	215	26	56589
07 1 38 011	Dernbach.....	5,48	1 044	190	56307
07 1 38 012	Diendorf, Stadt.....	31,90	5 621	176	56269
07 1 38 013	Döttesfeld.....	5,85	647	110	56305
07 1 38 014	Dürrholz.....	6,90	1 130	163	56307
07 1 38 015	Ehlscheid.....	6,28	1 254	199	56581
07 1 38 019	Erpel.....	9,18	2 431	264	53579
07 1 38 023	Großmaischeld.....	15,52	2 197	141	56276
07 1 38 024	Hammerstein.....	7,20	399	55	56598
07 1 38 025	Hanroth.....	2,43	546	224	56316
07 1 38 026	Hardert.....	3,44	747	217	56579
07 1 38 027	Harschbach.....	2,18	382	175	56307
07 1 38 030	Hümmerich.....	4,27	693	162	53547
07 1 38 031	Isenburg.....	4,17	752	180	56271
07 1 38 034	Kleinmaischeld.....	6,99	1 259	180	56271
07 1 38 036	Kurtscheid.....	5,10	972	190	56581
07 1 38 037	Leubsdorf.....	10,22	1 642	160	53547
07 1 38 038	Leutesdorf.....	10,79	2 005	185	56599
07 1 38 040	Linkenbach.....	5,43	436	80	56317
07 1 38 041	Linz am Rhein, Stadt.....	17,98	5 951	330	53545
07 1 38 042	Meinborn.....	4,39	505	115	56584
07 1 38 043	Meisbach.....	2,80	2 151	768	56581
07 1 38 044	Neustadt (Wied).....	35,82	6 233	174	53577
07 1 38 045	Neuwied, Stadt.....	86,49	67 459	779	56564 *
07 1 38 047	Niederbreitbach.....	8,53	1 469	172	56589
07 1 38 048	Niederhofen.....	1,38	282	204	56316
07 1 38 050	Niederwambach.....	6,88	563	81	57614
07 1 38 052	Oberdreis.....	9,00	981	109	57639
07 1 38 053	Oberhonnefeld-Gierend.....	3,97	856	215	56587
07 1 38 054	Oberraden.....	4,33	598	138	56587
07 1 38 055	Ockenfels.....	1,66	1 063	640	53545
07 1 38 057	Puderbach.....	11,01	2 287	207	56305
07 1 38 058	Ratzert.....	2,78	243	87	57614
07 1 38 059	Raubach.....	7,83	1 965	250	56316
07 1 38 061	Rengsdorf.....	6,91	2 720	393	56579
07 1 38 062	Rheinbreitbach.....	6,58	4 320	656	53619
07 1 38 063	Rheinbrohl.....	17,20	4 079	237	56598
07 1 38 064	Rodenbach bei Puderbach.....	6,62	650	98	57639
07 1 38 065	Roßbach.....	6,40	1 487	232	53547
07 1 38 066	Rüscheid.....	4,90	790	161	56584
07 1 38 068	Sankt Katharinen (Landkreis Neuwied).....	13,83	3 004	217	53562
07 1 38 069	Stebach.....	2,38	277	116	56276
07 1 38 070	Steinmel.....	5,59	1 061	189	57614
07 1 38 071	Straßenhaus.....	10,16	1 880	185	56587
07 1 38 072	Thalhausen.....	3,66	602	164	56584
07 1 38 073	Unkel, Stadt.....	8,16	4 840	593	53572
07 1 38 074	Urbach.....	11,26	1 328	117	56317
07 1 38 075	Vettelschoß.....	6,91	3 357	485	53560
07 1 38 076	Waldbreitbach.....	6,39	2 087	326	56588
07 1 38 077	Windhagen.....	13,11	3 905	297	53578
07 1 38 078	Woldert.....	5,03	587	116	57614

1) * Bedeutet, daß die Gemeinde mehrere Postleitzahlen hat;
die hier genannte Zahl ist diejenige des Verwaltungssitzes der Gemeinde.

3 Gemeinden in systematischer Ordnung mit Schlüsselnummer, Fläche, Bevölkerung, Bevölkerungsdichte und Postleitzahl am 31.12.1996

Schlüssel- nummer	Land, Reg.-Bezirk, Kreis, Gemeinde	Fläche km 2	Bevölkerung	Ein- wohner je km2	Post- leit- zahl 1)
07 1 38 080	Buchholz (Westerwald).....	20,63	3 905	189	53567
07 1 38 201	Marienhausen.....	4,84	457	94	56269
07 1 38 501	Kasbach-Ohlenberg.....	4,78	1 316	275	53547
	zusammen ...	626,80	180 175	287	X
07 1 40	Rhein-Hunsrück-Kreis Sitz: Simmern/ Hunsrück, Stadt				
07 1 40 001	Alterkülz.....	7,58	404	53	56288
07 1 40 002	Altweilbach.....	4,10	255	62	55469
07 1 40 003	Argenthal.....	28,52	1 577	55	55496
07 1 40 005	Badenhard.....	3,00	155	51	56291
07 1 40 006	Bärenbach.....	4,83	437	90	55483
07 1 40 007	Belg.....	4,79	159	33	56858
07 1 40 008	Belgweiler.....	3,39	211	62	55469
07 1 40 009	Bell (Hunsrück).....	23,53	1 472	62	56288
07 1 40 010	Beltheim.....	24,85	2 062	82	56290
07 1 40 011	Benzweiler.....	3,19	214	67	55494
07 1 40 012	Bergenhäusen.....	2,68	123	45	55469
07 1 40 014	Bickenbach.....	6,39	360	56	56291
07 1 40 015	Biebern.....	4,10	330	80	55471
07 1 40 016	Birkheim.....	2,30	153	66	56291
07 1 40 018	Braunshorn.....	6,98	598	85	56288
07 1 40 020	Bubach.....	7,11	298	41	56288
07 1 40 021	Buch.....	13,45	982	73	56290
07 1 40 023	Budenbach.....	3,51	197	56	55469
07 1 40 024	Büchenbeuren.....	6,00	1 938	323	55491
07 1 40 025	Damscheid.....	15,10	651	43	55432
07 1 40 027	Dichteilbach.....	5,38	679	126	55494
07 1 40 028	Dickenschied.....	5,86	729	124	55483
07 1 40 029	Dill.....	5,55	192	34	55487
07 1 40 030	Dillendorf.....	6,50	594	91	55481
07 1 40 031	Dörth.....	5,16	547	106	56281
07 1 40 035	Eilern (Hunsrück).....	9,35	804	85	55497
07 1 40 036	Emmelshausen.....	7,91	4 572	578	56281
07 1 40 037	Erbach.....	1,65	248	150	55494
07 1 40 039	Fronhofen.....	3,71	195	52	55471
07 1 40 040	Gehlweiler.....	4,50	237	52	55490
07 1 40 041	Gemünden.....	10,67	1 261	118	55490
07 1 40 042	Gödenroth.....	6,82	444	65	56290
07 1 40 043	Gondershausen.....	13,45	1 371	101	56283
07 1 40 044	Hahn.....	5,29	192	36	56850
07 1 40 045	Halsenbach.....	10,04	1 188	118	56283
07 1 40 046	Hasselbach.....	4,79	158	32	56288
07 1 40 047	Hausbay.....	3,24	193	59	56291
07 1 40 048	Hecken.....	3,89	138	35	55481
07 1 40 049	Heinzenbach.....	3,40	398	117	55483
07 1 40 050	Henau.....	6,70	180	26	55490
07 1 40 053	Hirschfeld (Hunsrück).....	5,09	377	74	55483
07 1 40 055	Hollnich.....	2,27	310	136	56288
07 1 40 056	Holzbach.....	5,03	510	101	55469
07 1 40 058	Horn.....	6,84	344	50	55469
07 1 40 060	Hungenroth.....	6,00	258	43	56281
07 1 40 062	Kappel.....	12,41	576	46	55483
07 1 40 063	Karbach.....	4,98	541	108	56281
07 1 40 064	Kastellaun, Stadt.....	8,47	4 835	570	56288
07 1 40 065	Keidelheim.....	2,72	288	105	55471
07 1 40 067	Kirchberg (Hunsrück), Stadt.....	18,05	3 770	208	55481
07 1 40 068	Kisselbach.....	9,13	576	63	56291
07 1 40 070	Klosterkumbd.....	7,33	266	36	55469
07 1 40 071	Kludenbach.....	2,88	99	34	55481
07 1 40 073	Korweiler.....	2,46	84	34	56288
07 1 40 075	Kratzenburg.....	7,16	382	53	56283

1) * Bedeutet, daß die Gemeinde mehrere Postleitzahlen hat;
die hier genannte Zahl ist diejenige des Verwaltungssitzes der Gemeinde.

3 Gemeinden in systematischer Ordnung mit Schlüsselnummer, Fläche, Bevölkerung,
Bevölkerungsdichte und Postleitzahl am 31.12.1996

Schlüssel- nummer	Land, Reg.-Bezirk, Kreis, Gemeinde	Fläche km 2	Bevölkerung	Ein- wohner je km2	Post- leitz- zahl 1)
07 1 40 076	Külz (Hunsrück).....	6,92	514	74	55471
07 1 40 077	Kümbdchen.....	3,21	412	128	55471
07 1 40 079	Laubach.....	10,02	532	53	56288
07 1 40 080	Laudert.....	6,17	409	66	56291
07 1 40 081	Laufersweiler.....	6,79	834	122	55487
07 1 40 082	Lautzenhausen.....	4,94	434	87	55483
07 1 40 084	Leiningen.....	5,77	618	107	56291
07 1 40 085	Liebshausen.....	5,85	423	72	55494
07 1 40 086	Lindenschied.....	3,17	243	76	55481
07 1 40 087	Lingerhahn.....	6,01	482	80	56291
07 1 40 089	Malsborn.....	1,47	128	87	56291
07 1 40 090	Maitzborn.....	3,15	120	38	55481
07 1 40 092	Mengerschied.....	9,53	792	83	55490
07 1 40 093	Mermuth.....	4,92	285	57	56283
07 1 40 094	Metzenhausen.....	3,09	122	39	55481
07 1 40 095	Michelbach.....	2,39	186	77	56288
07 1 40 096	Mörschbach.....	5,82	343	58	55494
07 1 40 098	Mühlpfad.....	1,39	75	53	56291
07 1 40 099	Mutterschied.....	3,07	447	145	55469
07 1 40 100	Nannhausen.....	6,00	490	81	55469
07 1 40 101	Neuerkirch.....	5,28	260	49	55471
07 1 40 102	Ney.....	5,61	419	74	56283
07 1 40 104	Niederburg.....	6,78	710	104	55432
07 1 40 105	Nieder Kostenz.....	4,12	210	50	55481
07 1 40 106	Niederkumbd.....	2,27	262	115	55469
07 1 40 107	Niedersohren.....	3,90	408	104	55487
07 1 40 108	Niedert.....	2,21	133	60	56291
07 1 40 109	Niederweiler.....	4,81	415	86	55491
07 1 40 110	Norath.....	3,30	434	131	56291
07 1 40 111	Ober Kostenz.....	5,84	297	50	55481
07 1 40 112	Oberwesel, Stadt.....	21,66	4 239	195	55430
07 1 40 113	Ohlweiler.....	3,91	330	84	55469
07 1 40 115	Oppertshausen.....	1,52	119	78	55469
07 1 40 116	Perscheid.....	18,51	337	18	55430
07 1 40 117	Pfalzfeld.....	5,27	608	115	56291
07 1 40 118	Pleizenhausen.....	4,04	209	51	55469
07 1 40 119	Ravengiersburg.....	6,16	599	97	55471
07 1 40 120	Raversbeuren.....	5,14	172	33	56850
07 1 40 121	Rayerschied.....	2,51	106	42	55469
07 1 40 122	Reckershausen.....	8,19	375	45	55481
07 1 40 123	Reich.....	4,76	342	71	55471
07 1 40 125	Rheinböllen.....	16,33	3 825	234	55494
07 1 40 126	Riegenroth.....	3,14	182	57	55469
07 1 40 127	Riesweiler.....	16,81	765	45	55499
07 1 40 128	Rödelhausen.....	2,56	160	62	56858
07 1 40 129	Rödern.....	2,72	202	74	55481
07 1 40 130	Rohrbach.....	3,77	180	47	55490
07 1 40 131	Roth.....	3,87	232	59	56288
07 1 40 133	Sankt Goar, Stadt.....	22,93	3 298	143	56329
07 1 40 134	Sargenroth.....	12,71	457	35	55471
07 1 40 135	Schlierschied.....	8,60	235	27	55483
07 1 40 138	Schnorbach.....	3,42	195	57	55497
07 1 40 139	Schönborn.....	3,90	280	71	55469
07 1 40 140	Schwall.....	1,77	235	132	56281
07 1 40 141	Schwarzen.....	3,88	129	33	55481
07 1 40 144	Simmern/ Hunsrück, Stadt.....	11,96	7 522	628	55469
07 1 40 145	Sohren.....	9,42	3 241	344	55487
07 1 40 146	Sohrschied.....	4,46	99	22	55487
07 1 40 147	Spesenroth.....	3,51	180	51	56288
07 1 40 148	Steinbach.....	2,60	96	36	56291
07 1 40 149	Thörlingen.....	2,24	148	66	56291
07 1 40 150	Tiefenbach.....	5,79	779	134	55471
07 1 40 151	Todenroth.....	1,56	102	65	55481

1) * Bedeutet, daß die Gemeinde mehrere Postleitzahlen hat;
die hier genannte Zahl ist diejenige des Verwaltungssitzes der Gemeinde.

3 Gemeinden in systematischer Ordnung mit Schlüsselnummer, Fläche, Bevölkerung,
Bevölkerungsdichte und Postleitzahl am 31.12.1996

Schlüssel- nummer	Land, Reg.-Bezirk, Kreis, Gemeinde	Fläche km 2	Bevölkerung	Ein- wohner je km2	Post- leit- zahl 1)
07 1 40 153	Uhler.....	5,58	391	70	56290
07 1 40 154	Unzenberg.....	5,49	436	79	55483
07 1 40 156	Utzenhain.....	4,47	121	27	56291
07 1 40 158	Wahlbach.....	4,34	167	38	55494
07 1 40 159	Wahlenau.....	4,46	265	59	55491
07 1 40 161	Wiebelsheim.....	7,32	429	58	56291
07 1 40 163	Womrath.....	8,39	241	28	55481
07 1 40 164	Woppenroth.....	8,67	295	34	55490
07 1 40 165	Würrich.....	4,33	151	34	56858
07 1 40 166	Wüschheim.....	3,86	356	92	55471
07 1 40 201	Beulich.....	13,28	547	41	56283
07 1 40 202	Dommershausen.....	24,68	1 226	49	56290
07 1 40 204	Mastershausen.....	11,83	1 198	101	56869
07 1 40 205	Morshausen.....	7,56	376	49	56283
07 1 40 501	Boppard, Stadt.....	75,12	16 347	217	56154
	zusammen ...	962,88	104 073	108	X
07 1 41	Rhein-Lahn-Kreis Sitz: Bad Ems, Stadt				
07 1 41 001	Allendorf.....	3,03	590	194	56370
07 1 41 002	Altendiez.....	9,22	2 228	241	65624
07 1 41 003	Attenhausen.....	5,85	422	72	56370
07 1 41 004	Auel.....	2,65	235	88	56357
07 1 41 005	Aull.....	2,18	466	213	65582
07 1 41 006	Bad Ems, Stadt.....	15,36	9 975	649	56130
07 1 41 008	Becheln.....	4,41	730	165	56132
07 1 41 009	Berg.....	3,30	200	60	56357
07 1 41 010	Berghausen.....	4,37	270	61	56368
07 1 41 011	Berndroth.....	6,22	372	59	56370
07 1 41 012	Bettendorf.....	3,24	334	103	56355
07 1 41 013	Biebrich.....	3,45	357	103	56370
07 1 41 014	Birlenbach.....	4,04	1 549	383	65626
07 1 41 015	Bogel.....	5,34	771	144	56357
07 1 41 016	Bornich.....	12,00	1 162	96	56348
07 1 41 018	Bremberg.....	6,07	284	46	56370
07 1 41 019	Buch.....	4,17	628	150	56357
07 1 41 020	Burgschwalbach.....	9,21	1 145	124	65558
07 1 41 021	Charlottenberg.....	0,76	170	223	56379
07 1 41 022	Cramberg.....	5,25	489	93	65558
07 1 41 023	Dachsenhausen.....	10,17	1 015	99	56340
07 1 41 024	Dahlheim.....	6,82	898	131	56348
07 1 41 025	Dausenau.....	9,80	1 432	146	56132
07 1 41 026	Dessighofen.....	3,57	173	48	56357
07 1 41 027	Dienethal.....	1,39	327	235	56379
07 1 41 029	Diez, Stadt.....	12,44	10 372	833	65582
07 1 41 030	Dörnberg.....	5,82	571	98	56379
07 1 41 031	Dörscheid.....	8,65	392	45	56348
07 1 41 032	Dörsdorf.....	4,87	415	85	56370
07 1 41 033	Dornholzhausen.....	3,93	222	56	56357
07 1 41 034	Ebertshausen.....	2,57	136	52	56370
07 1 41 035	Ehr.....	1,22	75	61	56357
07 1 41 036	Eisighofen.....	5,42	262	48	56370
07 1 41 037	Endlichhofen.....	2,24	173	77	56355
07 1 41 038	Eppenrod.....	6,98	651	93	65558
07 1 41 039	Ergeshausen.....	2,26	107	47	56368
07 1 41 040	Eschbach.....	2,58	208	80	56357
07 1 41 041	Fachbach.....	2,23	1 339	600	56133
07 1 41 042	Filsen.....	1,88	611	325	56341
07 1 41 043	Flacht.....	4,45	1 164	261	65558
07 1 41 044	Frücht.....	5,53	683	123	56132
07 1 41 045	Geilnau.....	2,25	365	162	56379
07 1 41 046	Geisig.....	3,91	342	87	56357

1) * Bedeutet, daß die Gemeinde mehrere Postleitzahlen hat;
die hier genannte Zahl ist diejenige des Verwaltungssitzes der Gemeinde.

3 Gemeinden in systematischer Ordnung mit Schlüsselnummer, Fläche, Bevölkerung,
Bevölkerungsdichte und Postleitzahl am 31.12.1996

Schlüssel- nummer	Land, Reg.-Bezirk, Kreis, Gemeinde	Fläche km 2	Bevölkerung	Ein- wohner je km2	Post- leitzahl 1)
07 1 41 047	Gemmerich.....	6,79	560	82	56357
07 1 41 049	Gückingen.....	2,34	858	366	65558
07 1 41 050	Gutenacker.....	3,83	392	102	56370
07 1 41 051	Hahnstätten.....	10,70	2 814	262	65623
07 1 41 052	Hambach.....	2,76	486	176	65582
07 1 41 053	Heistenbach.....	5,27	1 080	204	65558
07 1 41 054	Herold.....	4,09	419	102	56368
07 1 41 055	Himmighofen.....	5,03	371	73	56357
07 1 41 057	Hirschberg.....	2,50	416	166	65558
07 1 41 058	Hömburg.....	4,86	329	67	56379
07 1 41 059	Holzappel.....	2,73	1 184	433	56379
07 1 41 060	Holzhausen an der Haide.....	8,46	1 230	145	56357
07 1 41 061	Holzheim.....	5,00	802	160	65558
07 1 41 062	Horhausen.....	5,46	335	61	56379
07 1 41 063	Hunzel.....	4,02	263	65	56355
07 1 41 064	Isselbach.....	7,19	401	55	65558
07 1 41 065	Kaltenholzhausen.....	6,06	569	93	65558
07 1 41 066	Kamp-Bornhofen.....	11,34	1 812	159	56341
07 1 41 067	Kasdorf.....	4,06	264	65	56357
07 1 41 068	Katzeneinbögen, Stadt.....	9,20	2 052	223	56368
07 1 41 069	Kaub, Stadt.....	12,98	1 163	89	56349
07 1 41 070	Kehlbach.....	2,14	162	75	56355
07 1 41 071	Kemmenau.....	3,76	488	129	56132
07 1 41 072	Kestert.....	6,90	824	119	56348
07 1 41 073	Klingelbach.....	5,14	766	149	56368
07 1 41 074	Kördorf.....	7,81	550	70	56370
07 1 41 075	Lahnstein, Stadt.....	36,85	18 911	513	56112
07 1 41 076	Langenscheid.....	8,92	550	61	65558
07 1 41 077	Laurenburg.....	2,16	395	182	56379
07 1 41 078	Lautert.....	3,56	221	62	56355
07 1 41 079	Lierschied.....	5,93	503	84	56357
07 1 41 080	Lipporn.....	4,80	246	51	56357
07 1 41 081	Lohrheim.....	4,13	551	133	65558
07 1 41 082	Lölschied.....	4,08	209	51	56357
07 1 41 083	Lykershausen.....	3,35	188	56	56346
07 1 41 084	Mariefels.....	3,84	358	93	56357
07 1 41 085	Miehlen.....	15,01	2 123	141	56357
07 1 41 086	Miellen.....	2,05	454	221	56132
07 1 41 087	Misselberg.....	0,74	89	120	56377
07 1 41 088	Mittelfischbach.....	1,84	105	57	56370
07 1 41 089	Mudershausen.....	4,72	425	90	65623
07 1 41 091	Nassau, Stadt.....	17,50	5 112	292	56377
07 1 41 092	Nastätten, Stadt.....	13,02	3 975	305	56355
07 1 41 093	Netzbach.....	3,40	350	102	65623
07 1 41 094	Niederbachheim.....	2,93	261	89	56357
07 1 41 095	Niederneisen.....	7,95	1 382	173	65629
07 1 41 096	Niedertiefenbach.....	4,08	218	53	56368
07 1 41 097	Niederwallmenach.....	6,88	411	59	56357
07 1 41 098	Nievern.....	4,29	1 082	252	56132
07 1 41 099	Nochern.....	7,11	524	73	56357
07 1 41 100	Oberbachheim.....	2,85	189	66	56355
07 1 41 101	Oberfischbach.....	5,04	150	29	56370
07 1 41 102	Oberneisen.....	4,54	792	174	65558
07 1 41 103	Obernhof.....	3,85	422	109	56379
07 1 41 104	Obertiefenbach.....	5,77	353	61	56357
07 1 41 105	Oberwallmenach.....	3,18	206	64	56357
07 1 41 106	Oberwies.....	2,02	156	77	56379
07 1 41 107	Oelsberg.....	4,02	496	123	56357
07 1 41 108	Osterspai.....	13,03	1 363	104	56340
07 1 41 109	Patersberg.....	2,65	492	185	56348
07 1 41 110	Hainau.....	3,31	163	49	56357
07 1 41 111	Pohl.....	4,24	322	75	56357
07 1 41 112	Prath.....	4,33	311	71	56346

1) * Bedeutet, daß die Gemeinde mehrere Postleitzahlen hat;
die hier genannte Zahl ist diejenige des Verwaltungssitzes der Gemeinde.

3 Gemeinden in systematischer Ordnung mit Schlüsselnummer, Fläche, Bevölkerung, Bevölkerungsdichte und Postleitzahl am 31.12.1996

Schlüssel- nummer	Land, Reg.-Bezirk, Kreis, Gemeinde	Fläche km 2	Bevölkerung	Ein- wohner je km2	Post- leitz- zahl 1)
07 1 41 113	Reckenroth.....	3,59	193	53	56370
07 1 41 114	Reichenberg.....	3,23	224	69	56357
07 1 41 115	Reitzenhain.....	5,66	361	63	56357
07 1 41 116	Rettershain.....	4,81	358	74	56357
07 1 41 117	Rettert.....	5,80	489	84	56370
07 1 41 118	Roth.....	3,40	183	53	56368
07 1 41 120	Ruppertshofen.....	4,78	368	76	56357
07 1 41 121	Loreleystadt Sankt Goarshausen, Stadt....	7,00	1 593	227	56346
07 1 41 122	Sauerthal.....	3,57	212	59	65391
07 1 41 124	Scheidt.....	2,51	322	128	56379
07 1 41 125	Schiesheim.....	1,43	256	179	65623
07 1 41 126	Schönborn.....	11,71	699	59	56370
07 1 41 127	Schweighausen.....	3,66	212	57	56377
07 1 41 128	Seelbach.....	7,24	447	61	56377
07 1 41 129	Singhofen.....	15,67	1 773	113	56379
07 1 41 130	Steinsberg.....	2,90	255	87	56379
07 1 41 131	Strüth.....	4,66	362	77	56357
07 1 41 132	Sulzbach.....	2,22	220	99	56379
07 1 41 133	Wasenbach.....	2,40	347	144	56370
07 1 41 134	Weidenbach.....	2,24	108	48	56355
07 1 41 135	Weinähr.....	3,41	488	143	56379
07 1 41 136	Weisel.....	13,06	1 125	86	56348
07 1 41 137	Weiterod.....	9,94	475	47	56357
07 1 41 138	Weyer.....	6,00	542	90	56357
07 1 41 139	Winden.....	6,99	735	105	56379
07 1 41 140	Winterwerb.....	3,01	163	54	56355
07 1 41 141	Zimmerschied.....	2,21	89	40	56379
07 1 41 201	Arzbach.....	9,93	1 896	190	56337
07 1 41 501	Braubach, Stadt.....	20,26	3 494	172	56338
07 1 41 502	Diethardt.....	4,42	292	66	56355
07 1 41 503	Balduinstein.....	5,17	624	120	65558
	zusammen ...	782,37	127 863	163	X
07 1 43	Westerwaldkreis Sitz: Montabaur, Stadt				
07 1 43 001	Alsbach.....	4,77	563	118	56237
07 1 43 003	Bannberscheid.....	2,01	566	281	56424
07 1 43 005	Boden.....	2,16	562	260	56412
07 1 43 006	Breitenau.....	6,06	595	98	56237
07 1 43 007	Caan.....	3,45	580	168	56237
07 1 43 008	Daubach.....	2,51	430	171	56412
07 1 43 009	Deesen.....	3,40	644	189	56237
07 1 43 010	Dernbach (Westerwald).....	8,74	2 663	304	56428
07 1 43 011	Dreikirchen.....	3,70	884	238	56414
07 1 43 012	Ebernahn.....	3,33	1 286	386	56424
07 1 43 013	Eitelborn.....	7,10	2 616	368	56337
07 1 43 015	Ellenhausen.....	1,90	293	154	56242
07 1 43 018	Freilingen.....	3,67	702	191	56244
07 1 43 019	Freirachdorf.....	4,28	643	150	56244
07 1 43 020	Gackenbach.....	4,75	530	111	56412
07 1 43 021	Girrod.....	7,46	1 155	154	56412
07 1 43 022	Goddert.....	2,39	407	170	56244
07 1 43 023	Görgeshausen.....	3,24	674	208	56412
07 1 43 024	Großholbach.....	3,91	824	210	56412
07 1 43 025	Hartenfels.....	8,15	825	101	56244
07 1 43 026	Heilberscheid.....	6,37	594	93	56412
07 1 43 027	Heiligenroth.....	5,99	1 396	233	56412
07 1 43 028	Heiferskirchen.....	5,00	1 082	216	56244
07 1 43 029	Herschbach.....	15,73	2 667	169	56249
07 1 43 030	Hilgert.....	4,57	1 439	314	56206
07 1 43 031	Hillscheid.....	14,10	2 594	183	56204
07 1 43 032	Höhr-Grenzhausen, Stadt.....	15,88	10 083	634	56203

1) * Bedeutet, daß die Gemeinde mehrere Postleitzahlen hat;
die hier genannte Zahl ist diejenige des Verwaltungssitzes der Gemeinde.

3 Gemeinden in systematischer Ordnung mit Schlüsselnummer, Fläche, Bevölkerung,
Bevölkerungsdichte und Postleitzahl am 31.12.1996

Schlüssel- nummer	Land, Reg.-Bezirk, Kreis, Gemeinde	Fläche km 2	Bevölkerung	Ein- wohner je km2	Post- leit- zahl 1)
07 1 43 033	Holler.....	4,54	1 096	241	56412
07 1 43 034	Horbach.....	3,94	647	164	56412
07 1 43 036	Hübingen.....	3,56	518	145	56412
07 1 43 037	Hundsangen.....	7,63	1 981	259	56414
07 1 43 038	Hundsorf.....	1,40	333	237	56235
07 1 43 039	Kadenbach.....	4,45	1 275	286	56337
07 1 43 040	Kammerforst.....	1,33	258	193	56206
07 1 43 041	Krümml.....	2,20	272	123	56244
07 1 43 042	Leuterod.....	3,91	701	179	56244
07 1 43 044	Marienrachdorf.....	5,04	899	178	56242
07 1 43 045	Maroth.....	3,43	199	58	56271
07 1 43 046	Maxsain.....	13,51	1 079	79	56244
07 1 43 047	Mogendorf.....	4,24	1 232	290	56424
07 1 43 048	Montabaur, Stadt.....	33,61	12 469	370	56410
07 1 43 049	Moschheim.....	3,44	709	206	56424
07 1 43 050	Nauort.....	6,42	2 263	352	56237
07 1 43 051	Nentershausen.....	7,54	2 092	277	56412
07 1 43 052	Neuhäusel.....	1,67	2 099	1 256	56335
07 1 43 053	Niederelbert.....	10,26	1 686	164	56412
07 1 43 054	Niedererbach.....	4,44	957	215	56412
07 1 43 055	Nomborn.....	4,00	660	165	56412
07 1 43 056	Nordhofen.....	3,86	495	128	56242
07 1 43 057	Oberelbert.....	3,45	972	281	56412
07 1 43 058	Obererbach.....	2,60	538	206	56414
07 1 43 059	Oberhaid.....	1,92	447	232	56237
07 1 43 060	Ötzingen.....	5,98	1 202	201	56244
07 1 43 061	Quirnbach.....	3,08	465	150	56242
07 1 43 062	Ransbach-Baumbach, Stadt.....	12,14	7 057	581	56235
07 1 43 064	Rückeroth.....	3,47	434	125	56244
07 1 43 065	Ruppach-Goldhausen.....	4,41	1 047	237	56412
07 1 43 066	Schenkelberg.....	3,52	694	197	56244
07 1 43 067	Selters (Westerwald).....	8,71	2 585	296	56242
07 1 43 068	Sessenbach.....	2,79	514	184	56237
07 1 43 069	Sessenhausen.....	5,45	818	150	56244
07 1 43 070	Siershahn.....	4,44	2 693	606	56427
07 1 43 071	Simmern.....	9,08	1 529	168	56337
07 1 43 072	Stahlhofen.....	2,98	613	205	56412
07 1 43 073	Staudt.....	2,65	1 040	392	56424
07 1 43 074	Steinefrenz.....	4,86	700	144	56414
07 1 43 075	Steinen.....	4,20	229	54	56244
07 1 43 077	Untershausen.....	1,92	512	266	56412
07 1 43 078	Vielbach.....	4,55	545	119	56244
07 1 43 079	Welschneudorf.....	7,77	932	119	56412
07 1 43 080	Weroth.....	2,52	555	220	56414
07 1 43 081	Wirges, Stadt.....	10,13	5 177	511	56422
07 1 43 082	Wirscheid.....	2,68	322	120	56237
07 1 43 084	Wittgert.....	4,74	623	131	56237
07 1 43 085	Wölferlingen.....	8,23	592	71	56244
07 1 43 200	Allertchen.....	5,58	609	109	56459
07 1 43 202	Alpenrod.....	12,15	1 549	127	57642
07 1 43 203	Arnshöfen.....	2,94	161	54	56244
07 1 43 204	Astert.....	2,39	255	106	57627
07 1 43 205	Atzelgift.....	2,74	615	224	57629
07 1 43 206	Bad Marienberg (Westerwald), Stadt.....	10,05	5 943	591	56470
07 1 43 207	Bellingen.....	4,27	583	136	56459
07 1 43 208	Berod bei Wallmerod.....	3,92	499	127	56414
07 1 43 209	Berzhahn.....	3,26	539	165	56459
07 1 43 210	Bilkheim.....	2,65	428	161	56414
07 1 43 211	Bölsberg.....	1,46	293	200	57648
07 1 43 212	Borod.....	3,14	491	156	57614
07 1 43 213	Brandscheid.....	3,05	501	164	56459
07 1 43 214	Bretthausen.....	3,39	193	56	56479
07 1 43 215	Dreifelden.....	5,10	316	61	57629

1) * Bedeutet, daß die Gemeinde mehrere Postleitzahlen hat;
die hier genannte Zahl ist diejenige des Verwaltungssitzes der Gemeinde.

3 Gemeinden in systematischer Ordnung mit Schlüsselnummer, Fläche, Bevölkerung,
Bevölkerungsdichte und Postleitzahl am 31.12.1996

Schlüssel- nummer	Land, Reg.-Bezirk, Kreis, Gemeinde	Fläche km 2	Bevölkerung	Ein- wohner je km2	Post- leitzahl 1)
07 1 43 216	Dreisbach.....	4,62	609	131	56472
07 1 43 218	Elsoff (Westerwald).....	9,44	1 011	107	56479
07 1 43 219	Enspe.....	1,45	247	170	57647
07 1 43 220	Ettinghausen.....	2,38	261	109	56244
07 1 43 221	Ewighausen.....	2,55	176	69	56244
07 1 43 222	Fehl-Ritzhausen.....	4,02	800	199	56472
07 1 43 223	Gehlert.....	5,19	548	105	57627
07 1 43 224	Gemünden.....	5,19	1 166	224	56459
07 1 43 225	Giesenhausen.....	4,88	332	68	57612
07 1 43 226	Girkenroth.....	2,77	613	221	56459
07 1 43 227	Großseifen.....	1,52	574	377	56472
07 1 43 228	Guckheim.....	3,76	919	244	56459
07 1 43 229	Hachenburg, Stadt.....	21,43	5 464	254	57627
07 1 43 230	Härtlingen.....	3,20	351	109	56459
07 1 43 231	Hahn bei Marienberg.....	2,20	433	196	56472
07 1 43 232	Hahn am See.....	3,69	471	127	56244
07 1 43 233	Halbs.....	2,12	301	141	56457
07 1 43 234	Hardt.....	1,88	419	222	56472
07 1 43 235	Hattert.....	11,52	1 724	149	57644
07 1 43 236	Heimborn.....	3,74	274	73	57629
07 1 43 237	Heilenhahn-Schellenberg.....	7,28	1 213	166	56479
07 1 43 238	Hergenroth.....	1,89	418	221	56457
07 1 43 239	Herschbach (Oberwesterwald).....	4,63	893	192	56414
07 1 43 240	Heuzert.....	2,13	151	70	57627
07 1 43 241	Höchstebach.....	5,67	729	128	57629
07 1 43 242	Höhn.....	13,69	3 248	237	56462
07 1 43 243	Hof.....	8,09	1 347	166	56472
07 1 43 244	Homburg.....	2,16	164	75	56479
07 1 43 245	Hüblingen.....	4,50	294	65	56479
07 1 43 246	Irmtraut.....	4,52	786	173	56479
07 1 43 247	Kaden.....	2,25	613	272	56459
07 1 43 248	Kirburg.....	4,05	573	141	57629
07 1 43 249	Kölbingen.....	4,07	981	241	56459
07 1 43 250	Kroppach.....	3,97	593	149	57612
07 1 43 251	Kuhnhöfen.....	1,68	170	101	56244
07 1 43 252	Kundert.....	3,14	265	84	57629
07 1 43 253	Langenbach bei Kirburg.....	5,50	1 044	189	57520
07 1 43 254	Langenhahn.....	5,76	1 410	244	56459
07 1 43 255	Lautzenbrücken.....	4,28	418	97	56472
07 1 43 256	Liebenscheid.....	10,56	816	77	56479
07 1 43 257	Limbach.....	3,69	394	106	57629
07 1 43 258	Linden.....	2,51	157	62	57629
07 1 43 259	Lochum.....	4,65	328	70	57629
07 1 43 260	Luckenbach.....	3,61	602	166	57629
07 1 43 261	Marzhausen.....	3,03	251	82	57627
07 1 43 262	Merkelbach.....	2,55	431	169	57629
07 1 43 263	Meudt.....	14,70	1 841	125	56414
07 1 43 264	Mörlen.....	3,07	566	184	57583
07 1 43 265	Mörsbach.....	5,91	487	82	57629
07 1 43 266	Molsberg.....	3,65	462	126	56414
07 1 43 267	Mudenbach.....	4,78	800	167	57614
07 1 43 268	Mündersbach.....	9,27	709	76	56271
07 1 43 269	Müschbach.....	3,50	1 052	300	57629
07 1 43 270	Neunkhausen.....	7,89	1 054	133	57520
07 1 43 271	Neunkirchen.....	6,61	519	78	56479
07 1 43 272	Neustadt/ Westerwald.....	2,80	543	193	56479
07 1 43 273	Niederahr.....	4,03	768	190	56414
07 1 43 274	Niederroßbach.....	4,39	808	184	56479
07 1 43 275	Niedersayn.....	2,82	208	73	56244
07 1 43 276	Nister.....	5,42	1 024	188	57645
07 1 43 277	Nisterau.....	3,20	899	280	56472
07 1 43 278	Nister-Möhrendorf.....	2,97	320	107	56477
07 1 43 279	Nistertal.....	3,90	1 328	340	57647

1) * Bedeutet, daß die Gemeinde mehrere Postleitzahlen hat;
die hier genannte Zahl ist diejenige des Verwaltungssitzes der Gemeinde.

3 Gemeinden in systematischer Ordnung mit Schlüsselnummer, Fläche, Bevölkerung,
Bevölkerungsdichte und Postleitzahl am 31.12.1996

Schlüssel- nummer	Land, Reg.-Bezirk, Kreis, Gemeinde	Fläche km 2	Bevölkerung	Ein- wohner je km2	Post- leitz- zahl 1)
07 1 43 280	Norken.....	5,99	1 023	170	57629
07 1 43 281	Oberahr.....	4,27	521	122	56414
07 1 43 282	Oberrod.....	6,72	742	110	56479
07 1 43 283	Oberroßbach.....	2,81	328	116	56479
07 1 43 284	Pottum.....	4,36	1 110	254	56459
07 1 43 285	Rehe.....	7,41	823	111	56479
07 1 43 286	Rennerod, Stadt.....	18,14	3 963	218	56477
07 1 43 287	Roßbach.....	7,47	937	125	56271
07 1 43 288	Rotenhain.....	4,13	464	112	56459
07 1 43 289	Rothenbach.....	6,72	878	130	56459
07 1 43 290	Salz.....	4,96	900	181	56414
07 1 43 291	Salzburg.....	2,30	255	110	56479
07 1 43 292	Seck.....	8,62	1 250	145	56479
07 1 43 293	Stahlhofen am Wiesensee.....	2,42	385	159	56459
07 1 43 294	Steinebach an der Wied.....	8,30	812	97	57629
07 1 43 295	Stein-Neukirch.....	7,15	494	69	56479
07 1 43 296	Stein-Wingert.....	3,50	168	48	57629
07 1 43 297	Stockhausen-Ilffurth.....	3,24	461	142	56472
07 1 43 298	Stockum-Püschchen.....	3,53	732	207	56459
07 1 43 299	Streithausen.....	3,92	602	153	57629
07 1 43 300	Unnau.....	8,13	1 871	230	57648
07 1 43 301	Wahlrod.....	5,99	843	140	57614
07 1 43 302	Waigandshain.....	4,05	216	53	56477
07 1 43 303	Waldmühlen.....	3,10	311	100	56479
07 1 43 304	Wallmerod.....	2,66	1 207	453	56414
07 1 43 305	Weidenhahn.....	3,25	595	183	56244
07 1 43 306	Weikenbach.....	2,30	151	65	57644
07 1 43 307	Weltersburg.....	2,66	278	104	56459
07 1 43 308	Westerburg, Stadt.....	18,47	5 837	316	56457
07 1 43 309	Westernohe.....	7,50	917	122	56479
07 1 43 310	Wied.....	4,68	486	103	57629
07 1 43 311	Willingen.....	3,68	315	85	56479
07 1 43 312	Willmenrod.....	3,63	715	196	56459
07 1 43 313	Winkelbach.....	1,34	187	139	57644
07 1 43 314	Winnen.....	3,26	422	129	56459
07 1 43 315	Zehnhausen bei Rennerod.....	2,96	342	115	56477
07 1 43 316	Zehnhausen bei Wallmerod.....	1,57	137	87	56414
07 1 43 501	Eibingen.....	2,30	265	115	56459
07 1 43 502	Mähren.....	1,59	227	142	56459
	zusammen ..	988,80	197 567	200	X
07 1	Reg.-Bez. insgesamt ..	8 072,26	1 499 680	186	X
	Reg.-Bez. Trier				
	Kreisfreie Stadt				
07 2 11 000	Trier, Stadt.....	117,14	99 750	851	54290 *
	Landkreise				
07 2 31	Bernkastel-Wittlich Sitz: Wittlich, Stadt				
07 2 31 001	Altrich.....	16,25	1 490	91	54518
07 2 31 003	Arenrath.....	6,77	377	55	54518
07 2 31 004	Bausendorf.....	11,86	1 248	105	54538
07 2 31 005	Bengel.....	27,63	962	34	54538
07 2 31 006	Berglicht.....	7,55	535	70	54426
07 2 31 007	Bergweiler.....	13,25	892	67	54518
07 2 31 008	Bernkastel-Kues, Stadt.....	23,66	7 190	303	54470
07 2 31 009	Bettenfeld.....	17,26	748	43	54533
07 2 31 010	Binsfeld.....	9,98	1 153	115	54518
07 2 31 012	Brauneberg.....	12,22	1 196	97	54472

1) * Bedeutet, daß die Gemeinde mehrere Postleitzahlen hat;
die hier genannte Zahl ist diejenige des Verwaltungssitzes der Gemeinde.

3 Gemeinden in systematischer Ordnung mit Schlüsselnummer, Fläche, Bevölkerung,
Bevölkerungsdichte und Postleitzahl am 31.12.1996

Schlüssel- nummer	Land, Reg.-Bezirk, Kreis, Gemeinde	Fläche km 2	Bevölkerung	Ein- wohner je km2	Post- leit- zahl 1)
07 2 31 013	Bruch.....	8,63	474	54	54518
07 2 31 014	Burg (Mosel).....	3,37	475	140	56843
07 2 31 016	Burgen.....	7,78	559	71	54472
07 2 31 017	Burtscheid.....	2,99	141	47	54424
07 2 31 018	Deuselbach.....	4,03	306	75	54411
07 2 31 019	Dhronecken.....	1,44	128	88	54426
07 2 31 020	Diefenbach.....	1,42	66	46	54538
07 2 31 021	Dierfeld.....	1,54	6	3	54533
07 2 31 022	Dierscheid.....	2,42	168	69	54523
07 2 31 023	Dodenburg.....	3,84	121	31	54518
07 2 31 024	Dreis.....	11,27	1 385	122	54518
07 2 31 025	Eckfeld.....	12,74	383	30	54531
07 2 31 026	Eisenschmitt.....	10,83	393	36	54533
07 2 31 029	Enkirch.....	25,43	1 680	66	56850
07 2 31 030	Erden.....	3,69	412	111	54492
07 2 31 031	Esch.....	2,29	471	205	54518
07 2 31 032	Etgert.....	3,75	84	22	54424
07 2 31 033	Flußbach.....	6,86	369	53	54516
07 2 31 035	Gielert.....	4,09	157	38	54424
07 2 31 036	Gipperath.....	4,87	246	50	54533
07 2 31 037	Gladbach.....	3,60	435	120	54518
07 2 31 040	Gornhausen.....	5,30	255	48	54472
07 2 31 041	Graach an der Mosel.....	8,64	735	85	54470
07 2 31 042	Gräfendhron.....	3,13	122	38	54426
07 2 31 044	Greimerath.....	3,75	215	57	54533
07 2 31 046	Großlittgen.....	13,20	1 061	80	54534
07 2 31 049	Hasborn.....	6,18	388	62	54533
07 2 31 050	Heckenmünster.....	4,88	122	25	54518
07 2 31 051	Heidweiler.....	10,29	177	17	54518
07 2 31 053	Hetzerath.....	13,87	2 023	145	54523
07 2 31 054	Hilscheid.....	18,07	282	15	54426
07 2 31 056	Hochscheid.....	15,39	241	15	54472
07 2 31 057	Honthelm.....	24,77	828	33	54538
07 2 31 058	Horath.....	11,92	454	38	54497
07 2 31 062	Hupperath.....	4,11	577	140	54518
07 2 31 064	Immert.....	3,14	158	50	54426
07 2 31 065	Karl.....	10,38	232	22	54534
07 2 31 066	Kesten.....	3,80	428	112	54518
07 2 31 067	Kinderbeuern.....	5,42	1 097	202	54538
07 2 31 068	Kinheim.....	9,07	859	94	54538
07 2 31 069	Klausen.....	9,22	1 223	132	54524
07 2 31 070	Kleinich.....	20,30	777	38	54483
07 2 31 071	Kommen.....	2,82	258	91	54472
07 2 31 072	Kröv.....	14,74	2 407	163	54536
07 2 31 074	Laufeld.....	6,09	482	79	54533
07 2 31 075	Lieser.....	5,42	1 161	214	54470
07 2 31 076	Lösnich.....	2,53	425	167	54492
07 2 31 077	Longkamp.....	11,50	1 067	92	54472
07 2 31 078	Lückenburg.....	2,57	82	31	54424
07 2 31 079	Malborn.....	26,29	1 465	55	54426
07 2 31 080	Manderscheid.....	10,06	1 307	129	54531
07 2 31 081	Marling-Novland.....	12,23	1 467	119	54484
07 2 31 082	Meerfeld.....	13,23	356	26	54531
07 2 31 083	Merschbach.....	3,20	49	15	54426
07 2 31 085	Minderlittgen.....	8,19	708	86	54518
07 2 31 086	Minheim.....	5,40	540	100	54518
07 2 31 087	Monzelfeld.....	12,50	1 256	100	54472
07 2 31 090	Mülheim (Mosel).....	4,92	924	187	54486
07 2 31 091	Musweiler.....	3,05	76	24	54534
07 2 31 092	Neumagen-Dhron.....	16,27	2 381	146	54347
07 2 31 093	Neunkirchen.....	3,16	153	48	54426
07 2 31 095	Niederöfflingen.....	8,17	441	53	54533
07 2 31 096	Niederscheidweiler.....	7,83	262	33	54533

1) * Bedeutet, daß die Gemeinde mehrere Postleitzahlen hat;
die hier genannte Zahl ist diejenige des Verwaltungssitzes der Gemeinde.

3 Gemeinden in systematischer Ordnung mit Schlüsselnummer, Fläche, Bevölkerung, Bevölkerungsdichte und Postleitzahl am 31.12.1996

Schlüssel- nummer	Land, Reg.-Bezirk, Kreis, Gemeinde	Fläche km 2	Bevölkerung	Ein- wohner je km2	Post- leitzahl 1)
07 2 31 100	Oberöfflingen.....	7,44	266	35	54533
07 2 31 101	Oberscheidweiler.....	4,50	179	39	54533
07 2 31 103	Osann-Monzel.....	16,58	1 596	96	54518
07 2 31 104	Pantenburg.....	4,98	248	49	54531
07 2 31 105	Plesport.....	19,61	2 054	104	54498
07 2 31 107	Platten.....	7,06	845	119	54518
07 2 31 108	Plein.....	7,22	575	79	54518
07 2 31 110	Reil.....	12,15	1 242	102	56861
07 2 31 111	Rivenich.....	7,77	719	92	54518
07 2 31 112	Rorodt.....	3,41	65	19	54411
07 2 31 113	Salmtal.....	14,05	2 219	157	54528
07 2 31 114	Schladt.....	4,96	132	26	54534
07 2 31 115	Schönberg.....	5,09	247	48	54426
07 2 31 116	Schwarzenborn.....	5,13	31	6	54533
07 2 31 117	Sehlem.....	11,28	844	74	54518
07 2 31 120	Starkenburg.....	1,52	260	171	56843
07 2 31 122	Talling.....	3,90	222	56	54426
07 2 31 123	Thalfang.....	19,44	1 737	89	54424
07 2 31 124	Traben-Trarbach, Stadt.....	31,35	6 150	196	56841
07 2 31 125	Ürzig.....	6,04	963	159	54539
07 2 31 126	Veldenz.....	14,41	945	65	54472
07 2 31 127	Wallscheid.....	5,95	356	59	54531
07 2 31 132	Willwerscheid.....	2,46	42	17	54533
07 2 31 133	Wintrich.....	17,59	1 018	57	54487
07 2 31 134	Wittlich, Stadt.....	49,23	17 204	349	54516
07 2 31 136	Zeltingen-Rachtig.....	16,95	2 349	138	54539
07 2 31 202	Breit.....	4,00	272	68	54426
07 2 31 203	Büdlich.....	4,02	214	53	54426
07 2 31 204	Heidenburg.....	9,50	739	77	54426
07 2 31 206	Lötzbeuren.....	10,20	536	52	56843
07 2 31 207	Trittenheim.....	10,10	1 146	113	54349
07 2 31 501	Irmenach.....	16,38	761	46	56843
07 2 31 502	Morbach.....	122,16	10 779	88	54497
07 2 31 503	Landscheid.....	30,14	2 274	75	54526
07 2 31 504	Niersbach.....	12,81	691	53	54518
	zusammen ...	1 177,69	113 691	97	X
07 2 32	Bitburg-Prüm Sitz: Bitburg, Stadt				
07 2 32 001	Affler.....	1,99	34	17	54689
07 2 32 002	Alsdorf.....	6,37	392	61	54668
07 2 32 003	Altscheid.....	5,90	99	16	54636
07 2 32 004	Ammeldingen an der Our.....	2,61	14	5	54675
07 2 32 005	Ammeldingen bei Neuerburg.....	4,49	260	57	54673
07 2 32 006	Auw an der Kyll.....	0,98	188	191	54664
07 2 32 007	Badem.....	9,16	1 007	109	54657
07 2 32 008	Bauler.....	6,04	72	11	54673
07 2 32 009	Baustert.....	4,48	530	118	54636
07 2 32 010	Beilingen.....	4,31	363	84	54662
07 2 32 011	Berkoth.....	3,53	82	23	54673
07 2 32 012	Berscheid.....	7,49	59	7	54673
07 2 32 013	Bettingen.....	7,25	1 064	146	54646
07 2 32 014	Bickendorf.....	5,49	435	79	54636
07 2 32 015	Biersdorf am See.....	3,22	543	168	54636
07 2 32 016	Biesdorf.....	5,47	247	45	54675
07 2 32 017	Birtlingen.....	2,93	78	26	54634
07 2 32 018	Bitburg, Stadt.....	47,53	12 673	266	54634
07 2 32 019	Bollendorf.....	13,14	1 676	127	54669
07 2 32 020	Brecht.....	4,54	204	44	54636
07 2 32 021	Brimingen.....	3,79	70	18	54646
07 2 32 022	Burg.....	2,73	28	10	54646
07 2 32 023	Burscheid.....	3,65	10	2	54673

1) * Bedeutet, daß die Gemeinde mehrere Postleitzahlen hat;
die hier genannte Zahl ist diejenige des Verwaltungssitzes der Gemeinde.

3 Gemeinden in systematischer Ordnung mit Schlüsselnummer, Fläche, Bevölkerung,
Bevölkerungsdichte und Postleitzahl am 31.12.1996

Schlüssel- nummer	Land, Reg.-Bezirk, Kreis, Gemeinde	Fläche km 2	Bevölkerung	Ein- wohner je km2	Post- leit- zahl 1)
07 2 32 024	Dahlem.....	4,28	231	53	54636
07 2 32 025	Dauelshausen.....	2,05	79	38	54673
07 2 32 026	Dockendorf.....	5,82	196	33	54636
07 2 32 027	Dudeldorf.....	11,03	1 163	105	54647
07 2 32 028	Echternacherbrück.....	4,74	585	123	54668
07 2 32 029	Echtershausen.....	2,49	122	48	54636
07 2 32 030	Ehlenz.....	5,95	450	75	54636
07 2 32 031	Emmelbaum.....	2,69	74	27	54673
07 2 32 032	Enzen.....	1,71	51	29	54646
07 2 32 033	Ernzen.....	9,96	407	40	54668
07 2 32 034	Esslingen.....	5,25	71	13	54636
07 2 32 035	Etteldorf.....	1,74	30	17	54655
07 2 32 036	Feilsdorf.....	3,80	30	7	54636
07 2 32 037	Ferschweiler.....	7,44	882	118	54668
07 2 32 038	Fischbach-Oberraden.....	6,68	56	8	54675
07 2 32 039	Fließem.....	8,38	673	80	54636
07 2 32 040	Geichlingen.....	5,32	355	66	54675
07 2 32 041	Gemünd.....	2,83	33	11	54673
07 2 32 042	Gentingen.....	4,19	70	16	54675
07 2 32 043	Gindorf.....	6,56	334	50	54657
07 2 32 044	Gondorf.....	3,75	332	88	54647
07 2 32 045	Halsdorf.....	3,21	81	25	54646
07 2 32 046	Hamm.....	1,73	19	10	54636
07 2 32 047	Heilbach.....	6,48	136	20	54673
07 2 32 048	Heilenbach.....	7,86	134	17	54636
07 2 32 049	Herbstmühle.....	2,15	32	14	54673
07 2 32 050	Herforst.....	3,75	957	255	54662
07 2 32 052	Hisel.....	2,13	21	9	54646
07 2 32 053	Holsthum.....	9,31	565	60	54668
07 2 32 054	Hommerdingen.....	2,04	56	27	54675
07 2 32 055	Hosten.....	2,88	188	65	54664
07 2 32 056	Hütten.....	3,09	57	18	54673
07 2 32 057	Hütterscheid.....	2,99	209	69	54636
07 2 32 058	Hüttingen an der Kyll.....	2,95	322	109	54636
07 2 32 059	Hüttingen bei Lahr.....	4,40	126	28	54675
07 2 32 060	Idenheim.....	7,73	452	58	54636
07 2 32 061	Idesheim.....	6,72	416	61	54636
07 2 32 062	Ingendorf.....	3,32	232	69	54636
07 2 32 063	Irrel.....	7,05	1 335	189	54666
07 2 32 064	Karlshausen.....	7,08	399	56	54673
07 2 32 065	Kaschenbach.....	4,45	47	10	54668
07 2 32 066	Keppeshausen.....	2,31	21	9	54673
07 2 32 067	Körperich.....	19,15	1 088	56	54675
07 2 32 068	Koxhausen.....	3,81	100	26	54673
07 2 32 069	Kruchten.....	5,40	412	76	54675
07 2 32 070	Kyllburg, Stadt.....	4,62	1 127	243	54655
07 2 32 071	Kyllburgweiler.....	7,26	125	17	54655
07 2 32 072	Lahr.....	7,23	196	27	54675
07 2 32 073	Leimbach.....	2,95	62	21	54673
07 2 32 074	Ließem.....	2,99	92	30	54636
07 2 32 075	Malberg.....	6,60	693	105	54655
07 2 32 076	Malbergweich.....	10,22	383	37	54655
07 2 32 077	Meckel.....	10,80	378	35	54636
07 2 32 078	Menningen.....	3,42	147	42	54310
07 2 32 079	Messerich.....	6,53	421	64	54636
07 2 32 080	Mettendorf.....	14,98	1 079	72	54675
07 2 32 081	Metterich.....	5,59	473	84	54634
07 2 32 082	Minden.....	3,75	169	45	54310
07 2 32 083	Mülbach.....	1,55	132	85	54636
07 2 32 084	Muxerath.....	4,54	55	12	54673
07 2 32 085	Nasingen.....	2,38	45	18	54673
07 2 32 086	Nattenheim.....	6,93	474	68	54636
07 2 32 087	Neidenbach.....	9,35	873	93	54657

1) * Bedeutet, daß die Gemeinde mehrere Postleitzahlen hat;
die hier genannte Zahl ist diejenige des Verwaltungssitzes der Gemeinde.

3 Gemeinden in systematischer Ordnung mit Schlüsselnummer, Fläche, Bevölkerung, Bevölkerungsdichte und Postleitzahl am 31.12.1996

Schlüssel- nummer	Land, Reg.-Bezirk, Kreis, Gemeinde	Fläche km 2	Bevölkerung	Ein- wohner je km2	Post- leitz- zahl 1)
07 2 32 088	Neuerburg, Stadt.....	10,23	1 780	173	54673
07 2 32 089	Niedergeckler.....	1,39	59	42	54675
07 2 32 090	Niederraden.....	2,00	57	28	54675
07 2 32 091	Niederstedem.....	5,45	213	39	54634
07 2 32 092	Niederweiler.....	4,58	99	21	54636
07 2 32 093	Niederweis.....	7,55	216	28	54668
07 2 32 094	Niehl.....	1,99	73	36	54646
07 2 32 095	Nusbaum.....	17,16	437	25	54675
07 2 32 096	Obergeckler.....	6,35	167	26	54675
07 2 32 097	Oberstedem.....	4,48	82	18	54634
07 2 32 098	Oberweiler.....	5,31	152	28	54636
07 2 32 099	Oberweis.....	9,69	594	61	54636
07 2 32 100	Olsdorf.....	3,14	97	30	54646
07 2 32 101	Orsfeld.....	5,18	164	31	54655
07 2 32 102	Utscheid.....	5,75	521	90	54675
07 2 32 103	Peffingen.....	5,80	206	35	54668
07 2 32 104	Philippsheim.....	0,89	116	130	54662
07 2 32 105	Pickließem.....	5,76	339	58	54647
07 2 32 106	Piascheid.....	3,38	78	23	54673
07 2 32 107	Preist.....	6,42	716	111	54664
07 2 32 108	Prümzur Lay.....	3,83	541	141	54668
07 2 32 109	Rittersdorf.....	11,87	1 196	100	54636
07 2 32 110	Rodershausen.....	5,36	208	38	54673
07 2 32 111	Röhl.....	10,65	457	42	54636
07 2 32 112	Roth an der Our.....	1,89	211	111	54675
07 2 32 113	Sankt Thomas.....	9,13	316	34	54655
07 2 32 114	Schankweiler.....	6,55	201	30	54668
07 2 32 115	Scharfbillig.....	4,82	85	17	54636
07 2 32 116	Scheitenkorb.....	2,82	36	12	54673
07 2 32 117	Scheuern.....	6,51	57	8	54673
07 2 32 118	Schleid.....	6,23	421	67	54636
07 2 32 119	Seffern.....	4,92	352	71	54636
07 2 32 120	Sefferweich.....	10,70	267	24	54636
07 2 32 121	Sevenig bei Neuerburg.....	5,92	49	8	54673
07 2 32 122	Sinspelt.....	2,44	352	144	54675
07 2 32 123	Speicher.....	15,33	2 973	193	54662
07 2 32 124	Stockem.....	3,97	83	20	54646
07 2 32 125	Sülm.....	7,05	349	49	54636
07 2 32 126	Trimport.....	2,19	352	160	54636
07 2 32 127	Übereisenbach.....	2,39	49	20	54689
07 2 32 128	Uppershausen.....	3,40	79	23	54673
07 2 32 129	Usch.....	1,33	76	57	54655
07 2 32 130	Waldhof-Falkenstein.....	3,01	36	11	54673
07 2 32 131	Wallendorf.....	8,71	386	44	54675
07 2 32 132	Weidingen.....	5,86	213	36	54636
07 2 32 133	Wettlingen.....	3,46	54	15	54646
07 2 32 134	Wiersdorf.....	4,06	183	45	54636
07 2 32 135	Wilsecker.....	4,53	176	38	54655
07 2 32 137	Wolsfeld.....	9,27	740	79	54636
07 2 32 138	Zweifelscheid.....	1,81	54	29	54673
07 2 32 201	Arzfeld.....	19,38	1 217	62	54687
07 2 32 202	Auw bei Prüm.....	22,11	701	31	54597
07 2 32 203	Balesfeld.....	2,35	264	112	54597
07 2 32 206	Bietalf.....	7,55	1 140	150	54608
07 2 32 207	Brandscheid.....	16,19	352	21	54608
07 2 32 208	Buchet.....	13,32	311	23	54608
07 2 32 209	Büdesheim.....	13,54	625	46	54610
07 2 32 210	Burbach.....	16,88	668	39	54597
07 2 32 211	Dackscheid.....	5,09	166	32	54649
07 2 32 212	Dahnen.....	17,18	369	21	54689
07 2 32 213	Daleiden.....	15,59	915	58	54689
07 2 32 214	Dasburg.....	4,78	310	64	54689
07 2 32 216	Dingdorf.....	3,81	105	27	54614

1) * Bedeutet, daß die Gemeinde mehrere Postleitzahlen hat;
die hier genannte Zahl ist diejenige des Verwaltungssitzes der Gemeinde.

3 Gemeinden in systematischer Ordnung mit Schlüsselnummer, Fläche, Bevölkerung,
Bevölkerungsdichte und Postleitzahl am 31.12.1996

Schlüssel- nummer	Land, Reg.-Bezirk, Kreis, Gemeinde	Fläche km 2	Bevölkerung	Ein- wohner je km2	Post- leitz- zahl 1)
07 2 32 217	Eilscheid.....	2,38	39	16	54649
07 2 32 218	Eisenach.....	6,31	345	54	54298
07 2 32 220	Eschfeld.....	4,77	188	39	54619
07 2 32 221	Euscheid.....	3,69	144	39	54597
07 2 32 222	Feuerscheid.....	5,92	352	59	54597
07 2 32 223	Fleringen.....	8,50	364	42	54597
07 2 32 224	Giesdorf.....	3,56	111	31	54614
07 2 32 225	Gilzem.....	4,98	372	74	54298
07 2 32 226	Weinsheim.....	24,02	1 026	42	54595
07 2 32 227	Gondenbrett.....	23,05	533	23	54595
07 2 32 228	Gransdorf.....	7,10	316	44	54533
07 2 32 229	Großkampenberg.....	6,31	170	26	54619
07 2 32 230	Großlangenfeld.....	6,98	160	22	54608
07 2 32 231	Habscheid.....	17,61	583	33	54597
07 2 32 233	Hargarten.....	2,00	96	48	54649
07 2 32 234	Harspelt.....	4,82	85	17	54617
07 2 32 236	Heckhuscheid.....	8,28	179	21	54619
07 2 32 238	Heisdorf.....	3,91	103	26	54614
07 2 32 240	Herzfeld.....	2,67	38	14	54619
07 2 32 245	Irrhausen.....	7,19	230	31	54689
07 2 32 246	Jucken.....	6,18	175	28	54689
07 2 32 247	Kesfeld.....	4,47	109	24	54619
07 2 32 248	Kickeshausen.....	1,53	36	23	54689
07 2 32 249	Kinzenburg.....	1,21	40	33	54597
07 2 32 250	Kleinlangenfeld.....	7,82	153	19	54597
07 2 32 253	Krautscheid.....	8,59	278	32	54673
07 2 32 254	Lambertsberg.....	3,66	339	92	54649
07 2 32 255	Lascheid.....	3,47	97	27	54597
07 2 32 256	Lasel.....	4,51	367	81	54612
07 2 32 258	Lauperath.....	5,78	130	22	54649
07 2 32 259	Leidenborn.....	5,57	183	32	54619
07 2 32 260	Lichtenborn.....	11,43	411	35	54619
07 2 32 261	Lierfeld.....	1,71	70	40	54597
07 2 32 262	Lünebach.....	10,27	603	58	54597
07 2 32 263	Lützkampen.....	10,98	419	38	54617
07 2 32 264	Manderscheid.....	4,25	49	11	54649
07 2 32 265	Masthorn.....	4,54	70	15	54597
07 2 32 266	Matzerath.....	4,31	64	14	54597
07 2 32 267	Maui.....	5,38	80	14	54649
07 2 32 270	Merlscheid.....	3,53	42	11	54597
07 2 32 271	Mützenich.....	6,43	134	20	54608
07 2 32 272	Neuendorf.....	5,71	113	19	54597
07 2 32 273	Neuheilenbach.....	0,97	241	248	54597
07 2 32 276	Niederlauch.....	0,79	49	62	54614
07 2 32 277	Niederpierscheid.....	1,64	48	29	54649
07 2 32 279	Nimshuscheid.....	5,06	274	54	54612
07 2 32 280	Nimsreuland.....	4,43	102	23	54614
07 2 32 282	Oberkall.....	24,26	713	29	54533
07 2 32 283	Oberlascheid.....	9,39	136	14	54608
07 2 32 284	Oberlauch.....	3,59	70	19	54614
07 2 32 285	Oberpierscheid.....	10,49	409	38	54649
07 2 32 287	Olmscheid.....	4,87	165	33	54689
07 2 32 288	Olzheim.....	16,22	504	31	54597
07 2 32 289	Orenhofen.....	12,05	1 395	115	54298
07 2 32 290	Orlenbach.....	6,21	140	22	54595
07 2 32 291	Pintesfeld.....	1,90	43	22	54649
07 2 32 292	Pittenbach.....	3,86	101	26	54595
07 2 32 293	Plütscheid.....	12,68	320	25	54597
07 2 32 294	Preischeld.....	6,20	161	25	54673
07 2 32 295	Pronsfeld.....	15,44	971	62	54597
07 2 32 296	Prüm, Stadt.....	22,78	5 593	245	54595
07 2 32 297	Reiff.....	5,80	49	8	54619
07 2 32 298	Reipeldingen.....	4,76	77	16	54689

1) * Bedeutet, daß die Gemeinde mehrere Postleitzahlen hat;
die hier genannte Zahl ist diejenige des Verwaltungssitzes der Gemeinde.

3 Gemeinden in systematischer Ordnung mit Schlüsselnummer, Fläche, Bevölkerung, Bevölkerungsdichte und Postleitzahl am 31.12.1996

Schlüssel- nummer	Land, Reg.-Bezirk, Kreis, Gemeinde	Fläche km 2	Bevölkerung	Ein- wohner je km2	Post- leitz- zahl 1)
07 2 32 300	Rommersheim.....	16,98	614	36	54597
07 2 32 301	Roscheid.....	5,13	71	13	54619
07 2 32 302	Roth bei Prüm.....	19,08	451	23	54597
07 2 32 304	Schönecken.....	13,35	1 641	122	54614
07 2 32 305	Schwirzheim.....	13,68	393	28	54597
07 2 32 306	Seinsfeld.....	6,71	195	29	54655
07 2 32 307	Seiwerath.....	8,94	165	18	54597
07 2 32 308	Sellerich.....	17,37	347	19	54608
07 2 32 309	Sengerich.....	1,10	18	16	54619
07 2 32 310	Sevenig (Our).....	4,83	71	14	54617
07 2 32 311	Spangdahlem.....	13,42	894	66	54529
07 2 32 313	Steinborn.....	11,29	256	22	54655
07 2 32 315	Strickscheid.....	1,41	46	32	54597
07 2 32 318	Wallerstein.....	14,51	735	50	54597
07 2 32 320	Watzerscheid.....	4,62	375	81	54595
07 2 32 321	Wawern.....	7,64	310	40	54612
07 2 32 322	Waxweiler.....	5,96	1 241	208	54649
07 2 32 327	Winningen.....	2,55	63	24	54614
07 2 32 328	Winterscheid.....	8,50	165	19	54608
07 2 32 329	Winterspelt.....	25,60	853	33	54616
07 2 32 331	Zendscheid.....	2,36	156	66	54655
07 2 32 332	Hersdorf.....	12,86	403	31	54597
07 2 32 333	Üttfeld.....	14,93	550	36	54619
07 2 32 501	Wißmannsdorf.....	6,73	813	120	54636
	zusammen ...	1 626,03	96 325	59	X
07 2 33	Daun				
	Sitz: Daun, Stadt				
07 2 33 002	Basberg.....	2,32	62	26	54578
07 2 33 003	Beinhausen.....	2,63	77	29	54552
07 2 33 004	Berlingen.....	3,59	223	62	54570
07 2 33 005	Berndorf.....	9,14	480	52	54578
07 2 33 006	Betteldorf.....	3,31	290	87	54570
07 2 33 007	Birgel.....	6,53	484	74	54587
07 2 33 008	Bleckhausen.....	6,32	340	53	54570
07 2 33 010	Boxberg.....	5,64	219	38	54552
07 2 33 011	Brockscheid.....	2,05	217	105	54552
07 2 33 014	Darscheid.....	5,80	707	121	54552
07 2 33 016	Demerath.....	10,51	329	31	54552
07 2 33 017	Deudesfeld.....	8,03	458	57	54570
07 2 33 018	Dockweiler.....	6,05	605	100	54552
07 2 33 019	Dohm-Lammersdorf.....	4,54	174	38	54576
07 2 33 020	Dreis-Brück.....	18,18	925	50	54552
07 2 33 021	Ellscheid.....	5,21	267	51	54552
07 2 33 022	Esch.....	10,17	535	52	54585
07 2 33 023	Feusdorf.....	4,42	586	132	54584
07 2 33 025	Gefell.....	2,79	87	31	54552
07 2 33 026	Gerolstein, Stadt.....	64,33	7 350	114	54568
07 2 33 027	Gillenfeld.....	14,99	1 413	94	54558
07 2 33 028	Gönnersdorf.....	5,18	535	103	54584
07 2 33 029	Hillesheim, Stadt.....	20,63	3 049	147	54576
07 2 33 030	Hinterweiler.....	5,32	236	44	54570
07 2 33 031	Hörscheid.....	4,04	133	32	54552
07 2 33 032	Hörschhausen.....	2,38	155	65	54552
07 2 33 033	Hohenfels-Essingen.....	5,02	332	66	54570
07 2 33 034	Immerath.....	5,95	262	44	54552
07 2 33 035	Jünkerath.....	10,10	1 844	182	54584
07 2 33 036	Kalenborn-Scheuern.....	7,34	461	62	54570
07 2 33 037	Katzwinkel.....	3,85	141	36	54552
07 2 33 038	Kerpen (Eifel).....	8,22	466	56	54578
07 2 33 039	Kirchweiler.....	6,31	406	64	54570
07 2 33 040	Kradenbach.....	1,73	157	90	54552

1) * Bedeutet, daß die Gemeinde mehrere Postleitzahlen hat;
die hier genannte Zahl ist diejenige des Verwaltungssitzes der Gemeinde.

3 Gemeinden in systematischer Ordnung mit Schlüsselnummer, Fläche, Bevölkerung,
Bevölkerungsdichte und Postleitzahl am 31.12.1996

Schlüssel- nummer	Land, Reg.-Bezirk, Kreis, Gemeinde	Fläche km 2	Bevölkerung	Ein- wohner je km2	Post- leitz- zahl 1)
07 2 33 041	Lissendorf.....	10,37	1 095	105	54587
07 2 33 042	Mehren.....	12,94	1 290	99	54552
07 2 33 043	Meisburg.....	7,05	234	33	54570
07 2 33 046	MückeIn.....	4,73	237	50	54558
07 2 33 048	Neichen.....	2,95	168	56	54552
07 2 33 049	Nerdlen.....	4,45	202	45	54552
07 2 33 050	Neroth.....	7,24	952	131	54570
07 2 33 052	Niederstadtfeld.....	9,13	531	58	54570
07 2 33 053	Oberbettingen.....	6,17	645	104	54578
07 2 33 054	Oberehe-Stroheich.....	10,30	348	33	54578
07 2 33 055	Oberstadtfeld.....	10,21	592	57	54570
07 2 33 056	Pelm.....	10,06	1 031	102	54570
07 2 33 058	Rockeskyll.....	5,88	307	52	54570
07 2 33 060	Salm.....	9,09	387	42	54570
07 2 33 061	Sarmersbach.....	5,19	188	36	54552
07 2 33 062	Saxler.....	1,82	84	46	54558
07 2 33 063	Schalckenmehren.....	10,40	544	52	54552
07 2 33 064	Schönbach.....	4,67	306	65	54552
07 2 33 065	Schutz.....	9,04	154	17	54570
07 2 33 067	Steineberg.....	2,93	394	134	54552
07 2 33 068	Steiningen.....	7,60	201	26	54552
07 2 33 070	Strohn.....	8,60	525	61	54558
07 2 33 071	Strotzbüsch.....	6,45	438	67	54552
07 2 33 074	Udler.....	6,30	290	46	54552
07 2 33 075	Üdersdorf.....	17,47	1 050	60	54552
07 2 33 076	Üxheim.....	30,98	1 437	46	54579
07 2 33 077	Utzerath.....	5,70	217	38	54552
07 2 33 079	Wallenborn.....	8,23	537	65	54570
07 2 33 080	Walsdorf.....	10,83	818	75	54578
07 2 33 081	Weidenbach.....	10,73	326	30	54570
07 2 33 083	Wiesbaum.....	15,18	570	37	54578
07 2 33 084	Winkel (Eifel).....	6,69	169	25	54558
07 2 33 201	Arbach.....	4,39	149	33	56769
07 2 33 202	Bereborn.....	2,57	130	50	56769
07 2 33 203	Berenbach.....	3,15	177	56	56766
07 2 33 204	Birresborn.....	20,87	1 313	62	54574
07 2 33 205	Bodenbach.....	4,78	248	51	53539
07 2 33 206	Bongard.....	6,64	267	40	53539
07 2 33 207	Borler.....	4,54	90	19	53539
07 2 33 208	Brücktal.....	2,42	98	40	53539
07 2 33 209	Densborn.....	14,46	608	42	54570
07 2 33 210	Drees.....	4,11	161	39	53520
07 2 33 211	Duppach.....	10,28	317	30	54597
07 2 33 212	Gelenberg.....	3,96	98	24	53539
07 2 33 213	Gunderath.....	1,29	135	104	56767
07 2 33 214	Hallschlag.....	12,74	633	49	54611
07 2 33 215	Höchstberg.....	4,85	399	82	56767
07 2 33 216	Horperath.....	2,40	94	39	56766
07 2 33 217	Kaperich.....	2,69	185	68	56767
07 2 33 218	Kelberg.....	24,62	1 899	77	53539
07 2 33 219	Kerschenbach.....	6,92	206	29	54589
07 2 33 220	Kirsbach.....	3,41	95	27	53539
07 2 33 221	Kötterichen.....	1,31	115	87	56767
07 2 33 222	Kolverath.....	2,46	156	63	56767
07 2 33 223	Kopp.....	8,40	218	25	54574
07 2 33 224	Lirstal.....	5,26	236	44	56767
07 2 33 225	Mannebach.....	7,34	287	39	56769
07 2 33 226	Mosbruch.....	3,39	201	59	56767
07 2 33 227	Mürtenbach.....	21,63	675	31	54570
07 2 33 228	Nitz.....	1,08	55	50	56729
07 2 33 229	Nohn.....	11,08	452	40	54578
07 2 33 230	Obereiz.....	5,55	182	32	56767
07 2 33 232	Ormont.....	12,44	405	32	54597

1) * Bedeutet, daß die Gemeinde mehrere Postleitzahlen hat;
die hier genannte Zahl ist diejenige des Verwaltungssitzes der Gemeinde.

3 Gemeinden in systematischer Ordnung mit Schlüsselnummer, Fläche, Bevölkerung,
Bevölkerungsdichte und Postleitzahl am 31.12.1996

Schlüssel- nummer	Land, Reg.-Bezirk, Kreis, Gemeinde	Fläche km 2	Bevölkerung	Ein- wohner je km2	Post- leitz- zahl 1)
07 2 33 233	Reimerath.....	2,54	75	29	53539
07 2 33 234	Retterath.....	5,50	368	66	56769
07 2 33 235	Reuth.....	7,15	233	32	54597
07 2 33 236	Sassen.....	3,33	107	32	56767
07 2 33 237	Scheid.....	5,49	120	21	54611
07 2 33 239	Schüller.....	4,36	337	77	54586
07 2 33 240	Stadtkyll.....	20,78	1 477	71	54589
07 2 33 241	Steffeln.....	20,92	601	28	54597
07 2 33 242	Uersfeld.....	4,26	705	165	56767
07 2 33 243	Ueß.....	1,49	62	41	56767
07 2 33 244	Weicherath.....	3,18	121	38	53518
07 2 33 501	Daun, Stadt.....	48,97	8 486	173	54550
	zusammen ...	911,00	63 248	69	X
07 2 35	Trier-Saarlouis				
	Sitz: Trier, Stadt				
07 2 35 001	Aach.....	6,96	1 141	163	54298
07 2 35 002	Ayl.....	7,58	1 258	165	54441
07 2 35 003	Baldringen.....	1,76	199	113	54314
07 2 35 004	Bekond.....	3,81	738	193	54340
07 2 35 005	Bescheid.....	7,62	401	52	54413
07 2 35 008	Beuren (Hochwald).....	18,50	936	50	54413
07 2 35 010	Bonerath.....	4,25	227	53	54316
07 2 35 014	Damflos.....	5,31	724	136	54413
07 2 35 015	Detzem.....	5,56	535	96	54340
07 2 35 019	Ensch.....	6,80	456	67	54340
07 2 35 021	Farschweiler.....	7,45	863	115	54317
07 2 35 022	Fell.....	15,73	2 384	151	54341
07 2 35 025	Fisch.....	6,88	274	39	54439
07 2 35 026	Föhren.....	9,79	2 544	259	54343
07 2 35 027	Franzenheim.....	6,47	354	54	54316
07 2 35 028	Freudenburg.....	10,99	1 579	143	54450
07 2 35 030	Geisfeld.....	8,87	532	59	54413
07 2 35 033	Greimerath.....	12,11	1 063	87	54298
07 2 35 035	Grimburg.....	10,18	492	48	54413
07 2 35 036	Gusenburg.....	7,36	1 152	156	54413
07 2 35 037	Gusterath.....	4,41	1 873	424	54317
07 2 35 038	Gutweiler.....	2,51	690	274	54317
07 2 35 040	Heddert.....	4,90	254	51	54429
07 2 35 043	Hentern.....	6,15	401	65	54314
07 2 35 044	Herl.....	2,83	230	81	54317
07 2 35 045	Hermeskeil, Stadt.....	30,85	6 026	195	54411
07 2 35 046	Hinzenburg.....	2,87	162	56	54316
07 2 35 047	Hinzert-Pörlert.....	4,85	331	68	54421
07 2 35 048	Hockweiler.....	2,08	186	89	54316
07 2 35 050	Holzerath.....	6,76	446	65	54316
07 2 35 051	Igel.....	7,31	2 057	281	54298
07 2 35 052	Irsch.....	15,21	1 475	96	54451
07 2 35 055	Kanzem.....	4,30	535	124	54441
07 2 35 056	Kasel.....	4,53	1 264	279	54317
07 2 35 057	Kastel-Staadt.....	5,20	382	73	54441
07 2 35 058	Kell am See.....	28,26	1 888	66	54427
07 2 35 060	Kenn.....	3,89	2 442	627	54344
07 2 35 062	Kirf.....	19,15	769	40	54441
07 2 35 063	Klüsserath.....	11,70	1 112	95	54340
07 2 35 067	Köwerich.....	2,31	311	134	54340
07 2 35 068	Konz, Stadt.....	44,54	17 009	381	54329
07 2 35 069	Kordel.....	16,60	2 259	136	54306
07 2 35 070	Korlingen.....	2,08	863	414	54317
07 2 35 072	Lampaden.....	8,16	529	64	54316
07 2 35 073	Langsur.....	11,93	1 583	132	54308
07 2 35 074	Leiden.....	12,71	1 487	116	54340

1) * Bedeutet, daß die Gemeinde mehrere Postleitzahlen hat;
die hier genannte Zahl ist diejenige des Verwaltungssitzes der Gemeinde.

3 Gemeinden in systematischer Ordnung mit Schlüsselnummer, Fläche, Bevölkerung,
Bevölkerungsdichte und Postleitzahl am 31.12.1996

Schlüssel- nummer	Land, Reg.-Bezirk, Kreis, Gemeinde	Fläche km 2	Bevölkerung	Ein- wohner je km2	Post- leit- zahl 1)
07 2 35 077	Longen.....	0,97	84	86	54338
07 2 35 078	Longuich.....	8,82	1 193	135	54340
07 2 35 080	Lorscheid.....	5,09	535	105	54317
07 2 35 081	Mandern.....	23,96	953	39	54429
07 2 35 082	Mannebach.....	6,02	302	50	54441
07 2 35 083	Mehring.....	22,37	2 092	93	54346
07 2 35 085	Mertesdorf.....	6,47	1 708	263	54318
07 2 35 090	Morscheid.....	5,48	811	147	54317
07 2 35 091	Naurath (Eifel).....	5,18	335	64	54340
07 2 35 092	Naurath (Wald).....	5,58	173	31	54426
07 2 35 093	Neuhütten.....	10,49	843	80	54422
07 2 35 094	Newel.....	16,65	2 573	154	54309
07 2 35 095	Nittel.....	16,68	1 765	105	54453
07 2 35 096	Oberbillig.....	5,36	862	160	54331
07 2 35 098	Ockfen.....	2,46	606	246	54441
07 2 35 100	Ollmuth.....	3,93	149	37	54316
07 2 35 101	Onsdorf.....	3,43	157	45	54456
07 2 35 103	Osburg.....	32,92	1 724	52	54317
07 2 35 104	Palzem.....	21,30	1 242	58	54439
07 2 35 105	Paschel.....	4,30	237	55	54314
07 2 35 106	Pellingen.....	7,21	913	126	54331
07 2 35 107	Pluwig.....	4,87	1 159	237	54316
07 2 35 108	Pölich.....	3,20	332	103	54340
07 2 35 111	Ralingen.....	27,64	1 957	70	54310
07 2 35 112	Rascheid.....	8,05	541	67	54413
07 2 35 114	Reinsfeld.....	19,77	2 129	107	54421
07 2 35 115	Riol.....	6,31	1 025	162	54340
07 2 35 116	Riveris.....	2,11	311	147	54317
07 2 35 118	Saarburg, Stadt.....	20,35	6 032	296	54439
07 2 35 119	Schillingen.....	19,58	1 292	65	54429
07 2 35 120	Schleich.....	1,59	210	132	54340
07 2 35 122	Schoden.....	5,13	583	113	54441
07 2 35 123	Schömerich.....	2,46	142	57	54314
07 2 35 124	Schöndorf.....	10,03	792	78	54316
07 2 35 125	Schweich, Stadt.....	31,09	6 117	196	54338
07 2 35 126	Serrig.....	17,58	1 439	81	54455
07 2 35 129	Sommerau.....	1,04	72	69	54317
07 2 35 131	Taben-Rodt.....	16,17	920	56	54441
07 2 35 132	Tawern.....	10,10	2 265	224	54456
07 2 35 133	Temfels.....	6,62	553	83	54441
07 2 35 134	Thörnich.....	2,49	177	71	54340
07 2 35 135	Thomm.....	4,49	935	208	54317
07 2 35 136	Trassem.....	7,72	1 068	138	54441
07 2 35 137	Trierweiler.....	18,42	3 216	174	54311
07 2 35 140	Vierherrenborn.....	8,57	209	24	54314
07 2 35 141	Waldrach.....	12,45	2 048	164	54320
07 2 35 142	Waldweiler.....	11,08	928	83	54429
07 2 35 143	Wasserliesch.....	7,60	2 051	269	54332
07 2 35 144	Wawern.....	5,27	599	113	54441
07 2 35 146	Wellen.....	3,09	663	214	54441
07 2 35 148	Willingen.....	16,03	1 375	85	54459
07 2 35 149	Wincheringen.....	18,72	1 363	72	54457
07 2 35 151	Zemmer.....	24,25	3 021	124	54313
07 2 35 152	Zerf.....	28,87	1 625	56	54314
07 2 35 153	Züsch.....	8,04	668	83	54422
07 2 35 154	Merzkirchen.....	18,21	603	33	54439
07 2 35 501	Welschbillig.....	37,10	2 560	69	54298
	zusammen ...	1 090,83	134 653	123	X
07 2	Reg.-Bez. insgesamt ...	4 922,69	507 667	103	X

1) * Bedeutet, daß die Gemeinde mehrere Postleitzahlen hat;
die hier genannte Zahl ist diejenige des Verwaltungssitzes der Gemeinde.

3 Gemeinden in systematischer Ordnung mit Schlüsselnummer, Fläche, Bevölkerung,
Bevölkerungsdichte und Postleitzahl am 31.12.1996

Schlüssel- nummer	Land, Reg.-Bezirk, Kreis, Gemeinde	Fläche km 2	Bevölkerung	Ein- wohner je km2	Post- leit- zahl 1)
Reg.-Bez. Rheinhessen-Pfalz					
Kreisfreie Städte					
07 3 11 000	Frankenthal (Pfalz), Stadt.....	43,78	48 608	1 110	67227
07 3 12 000	Kaiserslautern, Stadt.....	139,71	101 549	726	67657 *
07 3 13 000	Landau in der Pfalz, Stadt.....	82,93	40 110	483	76829
07 3 14 000	Ludwigshafen am Rhein, Stadt.....	77,67	167 098	2 151	67059 *
07 3 15 000	Mainz, Stadt.....	97,75	184 752	1 890	55116 *
07 3 16 000	Neustadt an der Weinstraße, Stadt.....	117,11	53 810	459	67433 *
07 3 17 000	Pirmasens, Stadt.....	61,41	47 739	777	66953 *
07 3 18 000	Speyer, Stadt.....	42,59	49 513	1 162	67346
07 3 19 000	Worms, Stadt.....	108,73	80 535	740	67547 *
07 3 20 000	Zweibrücken, Stadt.....	70,62	35 882	508	66482
	zusammen ...	842,30	809 596	961	X
Landkreise					
07 3 31	Alzey-Worms Sitz: Alzey, Stadt				
07 3 31 001	Albig.....	10,24	1 597	155	55234
07 3 31 002	Alsheim.....	15,54	2 626	168	67577
07 3 31 003	Alzey, Stadt.....	35,22	17 893	508	55232
07 3 31 004	Armsheim.....	10,05	2 384	237	55288
07 3 31 005	Bechenheim.....	2,55	460	180	55234
07 3 31 006	Bechtheim.....	13,34	1 706	127	67595
07 3 31 007	Bechtolsheim.....	10,67	1 485	139	55234
07 3 31 008	Bermersheim vor der Höhe.....	2,87	366	127	55234
07 3 31 009	Bermersheim.....	2,32	292	125	67593
07 3 31 010	Biebelnheim.....	6,20	636	102	55234
07 3 31 011	Hochborn.....	3,56	420	117	55234
07 3 31 012	Bornheim.....	4,45	661	148	55237
07 3 31 014	Dintenheim.....	1,96	147	75	55234
07 3 31 015	Dittelsheim-Heßloch.....	13,84	2 170	156	67596
07 3 31 017	Eckelsheim.....	4,92	512	104	55599
07 3 31 018	Eich.....	21,02	3 064	145	67575
07 3 31 019	Ensheim.....	3,93	409	104	55232
07 3 31 020	Eppelsheim.....	5,57	1 150	206	55234
07 3 31 021	Erbes-Büdesheim.....	10,16	1 338	131	55234
07 3 31 022	Esselborn.....	4,10	267	65	55234
07 3 31 023	Flörsheim-Dalsheim.....	12,71	2 848	224	67592
07 3 31 024	Flomborn.....	7,94	906	114	55234
07 3 31 025	Flonheim.....	14,94	2 336	156	55237
07 3 31 026	Framersheim.....	9,31	1 576	169	55234
07 3 31 027	Freimersheim.....	6,40	537	83	55234
07 3 31 028	Frettenheim.....	2,74	228	83	67596
07 3 31 029	Gabsheim.....	8,10	676	83	55288
07 3 31 030	Gau-Bickelheim.....	7,99	2 015	252	55599
07 3 31 031	Gau-Heppenheim.....	5,53	517	93	55234
07 3 31 032	Gau-Odernheim.....	18,27	3 257	178	55239
07 3 31 033	Gau-Weinheim.....	3,91	612	156	55578

1) * Bedeutet, daß die Gemeinde mehrere Postleitzahlen hat;
die hier genannte Zahl ist diejenige des Verwaltungssitzes der Gemeinde.

3 Gemeinden in systematischer Ordnung mit Schlüsselnummer, Fläche, Bevölkerung,
Bevölkerungsdichte und Postleitzahl am 31.12.1996

Schlüssel- nummer	Land, Reg.-Bezirk, Kreis, Gemeinde	Fläche km 2	Bevölkerung	Ein- wohner je km2	Post- leit- zahl 1)
07 3 31 034	Gimbsheim.....	17,62	3 085	175	67578
07 3 31 035	Gumbsheim.....	3,34	425	127	55597
07 3 31 036	Gundersheim.....	8,64	1 626	188	67598
07 3 31 037	Gundheim.....	4,61	894	193	67599
07 3 31 038	Hamm.....	7,89	2 189	277	67580
07 3 31 039	Hangen-Weisheim.....	4,60	465	101	55234
07 3 31 041	Hohen-Sülzen.....	3,78	585	154	67591
07 3 31 042	Kettenheim.....	3,47	284	81	55234
07 3 31 043	Lonsheim.....	4,56	533	116	55237
07 3 31 044	Mauchenheim.....	6,87	987	143	67294
07 3 31 045	Mettenheim.....	6,41	1 241	193	67582
07 3 31 046	Mölsheim.....	4,62	606	131	67591
07 3 31 047	Mörstadt.....	5,62	834	148	67591
07 3 31 048	Monsheim.....	9,61	2 485	258	67590
07 3 31 049	Monzernheim.....	3,95	566	143	55234
07 3 31 050	Nack.....	5,56	550	98	55234
07 3 31 051	Nieder-Wiesen.....	4,89	662	135	55234
07 3 31 052	Ober-Flörsheim.....	10,24	1 145	111	55234
07 3 31 053	Offenheim.....	13,88	491	35	55234
07 3 31 054	Offstein.....	5,64	1 594	282	67591
07 3 31 055	Osthofen, Stadt.....	18,63	8 148	437	67574
07 3 31 056	Partenheim.....	8,42	1 545	183	55288
07 3 31 058	Saulheim.....	18,82	6 599	350	55291
07 3 31 059	Schornsheim.....	8,91	1 505	168	55288
07 3 31 060	Siefersheim.....	6,28	1 101	175	55599
07 3 31 061	Spiesheim.....	7,31	989	135	55288
07 3 31 062	Stein-Bockenheim.....	5,55	638	114	55599
07 3 31 063	Sulzheim.....	6,07	986	162	55286
07 3 31 064	Udenheim.....	7,97	1 199	150	55288
07 3 31 065	Vendersheim.....	4,17	547	131	55578
07 3 31 066	Wachenheim.....	3,55	643	181	67591
07 3 31 067	Wahlheim.....	3,26	551	169	55234
07 3 31 068	Wallertheim.....	8,10	1 527	188	55578
07 3 31 070	Wendelsheim.....	12,56	1 295	103	55234
07 3 31 071	Westhofen.....	14,73	3 053	207	67593
07 3 31 072	Wöllstein.....	12,00	3 918	326	55597
07 3 31 073	Wörstadt.....	16,75	7 053	421	55286
07 3 31 075	Wonsheim.....	8,79	849	96	55599
	zusammen ...	588,02	118 484	201	X
07 3 32	Bad Dürkheim Sitz: Bad Dürkheim, Stadt				
07 3 32 001	Altleiningen.....	11,47	1 892	164	67317
07 3 32 002	Bad Dürkheim, Stadt.....	102,65	18 469	179	67098
07 3 32 003	Battenberg (Pfalz).....	5,45	407	74	67271
07 3 32 004	Bissersheim.....	2,57	480	186	67281
07 3 32 005	Bobenheim am Berg.....	6,33	831	131	67273
07 3 32 006	Bockenheim an der Weinstraße.....	11,24	2 223	197	67278
07 3 32 007	Carlsberg.....	7,03	3 340	475	67316
07 3 32 008	Dackenheim.....	3,32	349	105	67273
07 3 32 009	Deidesheim, Stadt.....	26,53	3 750	141	67146
07 3 32 010	Dirmstein.....	14,67	3 014	205	67246
07 3 32 012	Ebertsheim.....	5,29	1 489	281	67280
07 3 32 013	Ellerstadt.....	6,34	1 966	310	67158
07 3 32 014	Elmstein.....	75,69	2 863	37	67471
07 3 32 015	Erpolzheim.....	3,60	1 211	336	67167
07 3 32 016	Esthal.....	15,51	1 542	99	67472
07 3 32 017	Forst an der Weinstraße.....	3,58	756	211	67147
07 3 32 018	Frankeneck.....	4,76	874	183	67468
07 3 32 019	Freinsheim, Stadt.....	13,60	4 770	350	67251
07 3 32 020	Friedelsheim.....	4,16	1 359	326	67159
07 3 32 021	Gerolsheim.....	4,81	1 597	332	67229

1) * Bedeutet, daß die Gemeinde mehrere Postleitzahlen hat;
die hier genannte Zahl ist diejenige des Verwaltungssitzes der Gemeinde.

3 Gemeinden in systematischer Ordnung mit Schlüsselnummer, Fläche, Bevölkerung,
Bevölkerungsdichte und Postleitzahl am 31.12.1996

Schlüssel- nummer	Land, Reg.-Bezirk, Kreis, Gemeinde	Fläche km 2	Bevölkerung	Ein- wohner je km2	Post- leitz- zahl 1)
07 3 32 022	Gönnheim.....	6,54	1 290	197	67161
07 3 32 023	Großkarlbach.....	5,26	1 103	209	67229
07 3 32 024	Grünstadt, Stadt.....	18,09	13 237	731	67269
07 3 32 025	Haßloch.....	39,95	20 514	513	67454
07 3 32 026	Herxheim am Berg.....	4,34	656	151	67273
07 3 32 027	Hettenleidelheim.....	5,13	3 208	625	67310
07 3 32 028	Kallstadt.....	6,58	1 188	180	67169
07 3 32 029	Kindenheim.....	8,96	914	102	67271
07 3 32 030	Kirchheim an der Weinstraße.....	8,98	1 573	175	67281
07 3 32 031	Kleinkarlbach.....	2,69	810	301	67271
07 3 32 032	Lambrecht (Pfalz), Stadt.....	8,32	4 186	503	67466
07 3 32 033	Laumersheim.....	4,86	900	185	67229
07 3 32 034	Lindenberg.....	3,79	1 232	325	67473
07 3 32 035	Meckenheim.....	15,06	3 296	218	67149
07 3 32 036	Mertesheim.....	2,20	343	155	67271
07 3 32 037	Neidenfels.....	6,65	998	150	67468
07 3 32 038	Neuleiningen.....	9,07	863	95	67271
07 3 32 039	Niederkirchen bei Deidesheim.....	3,77	2 164	574	67150
07 3 32 040	Obersülzen.....	3,52	428	121	67271
07 3 32 041	Obrigheim (Pfalz).....	10,81	2 587	239	67283
07 3 32 042	Quirnheim.....	4,45	600	134	67280
07 3 32 043	Ruppertsberg.....	8,07	1 351	167	67152
07 3 32 044	Tiefenthal.....	4,21	818	194	67311
07 3 32 046	Wachenheim an der Weinstraße, Stadt.....	24,97	4 308	172	67157
07 3 32 047	Wattenheim.....	12,48	1 613	129	67319
07 3 32 048	Weidenthal.....	14,49	2 169	149	67475
07 3 32 049	Weisenheim am Berg.....	9,21	1 833	199	67273
07 3 32 050	Weisenheim am Sand.....	13,72	4 238	308	67256
	zusammen ...	594,77	131 602	221	X
07 3 33	Donnersbergkreis				
	Sitz: Kirchheimbolanden, Stadt				
07 3 33 001	Albisheim (Pfrimm).....	10,74	1 604	149	67308
07 3 33 003	Alsenz.....	12,88	1 928	149	67821
07 3 33 004	Bayerfeld-Steckweiler.....	8,61	460	53	67808
07 3 33 005	Bennhausen.....	1,49	159	106	67808
07 3 33 006	Biedesheim.....	6,32	634	100	67308
07 3 33 007	Bischheim.....	6,57	692	105	67294
07 3 33 008	Bisterschied.....	5,16	297	57	67806
07 3 33 009	Börrstadt.....	15,10	918	60	67725
07 3 33 010	Bolanden.....	17,45	2 001	114	67295
07 3 33 011	Breunigweiler.....	3,24	468	144	67725
07 3 33 012	Bubenheim.....	2,94	452	153	67308
07 3 33 013	Dannenfels.....	15,79	916	58	67814
07 3 33 014	Dielkirchen.....	8,10	606	74	67811
07 3 33 016	Dörrmoschel.....	2,88	154	53	67806
07 3 33 017	Dreisen.....	9,03	1 019	112	67816
07 3 33 018	Einselthum.....	5,51	803	145	67308
07 3 33 019	Eisenberg (Pfalz), Stadt.....	18,71	9 573	511	67304
07 3 33 020	Falkenstein.....	7,48	233	31	67808
07 3 33 021	Finkenbach-Gersweiler.....	7,73	343	44	67822
07 3 33 022	Gauersheim.....	5,25	579	110	67294
07 3 33 023	Gaugrehweiler.....	9,92	522	52	67822
07 3 33 024	Gehrweiler.....	4,09	372	90	67724
07 3 33 025	Gerbach.....	7,32	600	81	67813
07 3 33 026	Göllheim.....	18,02	3 749	208	67307
07 3 33 027	Gonbach.....	2,92	474	162	67724
07 3 33 028	Gundersweiler.....	10,44	524	50	67724
07 3 33 030	Höringen.....	10,74	767	71	67724
07 3 33 031	Ilbesheim.....	6,13	517	84	67294
07 3 33 032	Immesheim.....	2,99	143	47	67308
07 3 33 033	Imsbach.....	8,89	1 059	119	67817

1) * Bedeutet, daß die Gemeinde mehrere Postleitzahlen hat;
die hier genannte Zahl ist diejenige des Verwaltungssitzes der Gemeinde.

3 Gemeinden in systematischer Ordnung mit Schlüsselnummer, Fläche, Bevölkerung,
Bevölkerungsdichte und Postleitzahl am 31.12.1996

Schlüssel- nummer	Land, Reg.-Bezirk, Kreis, Gemeinde	Fläche km 2	Bevölkerung	Ein- wohner je km2	Post- leitz- zahl 1)
07 3 33 034	Imsweiler.....	9,90	635	64	67808
07 3 33 035	Jakobsweiler.....	2,40	218	90	67814
07 3 33 036	Kalkofen.....	1,83	213	116	67822
07 3 33 037	Katzenbach.....	6,06	548	90	67806
07 3 33 038	Kerzenheim.....	17,90	2 232	124	67304
07 3 33 039	Kirchheimbolanden, Stadt.....	26,36	7 470	283	67292
07 3 33 040	Kriegsfeld.....	26,41	1 160	43	67819
07 3 33 041	Lautersheim.....	3,72	633	170	67308
07 3 33 042	Lohnsfeld.....	6,89	900	130	67727
07 3 33 043	Mannweiler-Cölln.....	4,90	456	93	67822
07 3 33 045	Mannheim.....	9,94	1 708	171	67297
07 3 33 046	Mörsfeld.....	5,25	493	93	67808
07 3 33 047	Morschheim.....	6,51	690	105	67294
07 3 33 048	Münchweiler an der Alsenz.....	7,12	1 138	159	67728
07 3 33 049	Münsterappel.....	6,33	546	86	67822
07 3 33 050	Niederhausen an der Appel.....	5,46	292	53	67822
07 3 33 051	Niedermoschel.....	6,59	562	85	67822
07 3 33 053	Oberhausen an der Appel.....	3,33	173	51	67822
07 3 33 054	Obermoschel, Stadt.....	10,15	1 189	117	67823
07 3 33 055	Oberndorf.....	2,82	275	97	67821
07 3 33 056	Oberwiesen.....	1,61	505	313	67294
07 3 33 057	Orbis.....	5,68	637	112	67294
07 3 33 058	Ottersheim.....	2,74	391	142	67308
07 3 33 060	Ramsen.....	27,08	1 897	70	67305
07 3 33 061	Ransweiler.....	4,80	325	67	67808
07 3 33 062	Rittersheim.....	3,96	182	45	67294
07 3 33 064	Rüssingen.....	4,84	435	89	67308
07 3 33 065	Ruppertsecken.....	9,43	378	40	67808
07 3 33 066	Sankt Alban.....	5,46	328	60	67813
07 3 33 067	Schiersfeld.....	7,05	271	38	67823
07 3 33 068	Schönborn.....	2,60	137	52	67808
07 3 33 069	Schweisweiler.....	4,85	373	76	67808
07 3 33 071	Sippersfeld.....	13,23	1 109	83	67729
07 3 33 072	Sitters.....	2,63	109	41	67823
07 3 33 073	Stahlberg.....	2,59	185	71	67808
07 3 33 074	Standenbühl.....	1,25	203	162	67816
07 3 33 075	Steinbach am Donnersberg.....	4,43	726	163	67808
07 3 33 076	Stetten.....	6,54	561	85	67294
07 3 33 077	Teschenmoschel.....	3,73	123	32	67806
07 3 33 078	Unkenbach.....	5,13	251	48	67823
07 3 33 079	Waldgrehweiler.....	7,75	251	32	67822
07 3 33 080	Wartenberg-Rohrbach.....	4,47	511	114	67681
07 3 33 081	Weitersweiler.....	4,52	394	87	67808
07 3 33 083	Winterborn.....	8,45	180	21	67822
07 3 33 084	Würzweiler.....	2,33	226	96	67808
07 3 33 201	Rathskirchen.....	5,12	221	43	67744
07 3 33 202	Reichsthal.....	2,17	113	52	67759
07 3 33 203	Seelen.....	3,16	166	52	67744
07 3 33 501	Zellertal.....	6,93	1 212	174	67308
07 3 33 502	Rockenhausen, Stadt.....	36,84	5 696	154	67806
07 3 33 503	Winnweiler.....	21,80	4 584	210	67722
	zusammen ...	645,48	76 777	119	X
07 3 34	Germersheim Sitz: Germersheim, Stadt				
07 3 34 001	Bellheim.....	20,43	8 069	394	76756
07 3 34 002	Berg (Pfalz).....	6,76	2 034	300	76768
07 3 34 004	Erlenbach bei Kandel.....	5,47	668	122	76872
07 3 34 005	Freckenfeld.....	11,14	1 519	136	76872
07 3 34 006	Freisbach.....	4,98	934	187	67361
07 3 34 007	Germersheim, Stadt.....	21,31	19 952	936	76726
07 3 34 008	Hagenbach.....	15,85	5 509	347	76767

1) * Bedeutet, daß die Gemeinde mehrere Postleitzahlen hat;
die hier genannte Zahl ist diejenige des Verwaltungssitzes der Gemeinde.

3 Gemeinden in systematischer Ordnung mit Schlüsselnummer, Fläche, Bevölkerung, Bevölkerungsdichte und Postleitzahl am 31.12.1996

Schlüssel- nummer	Land, Reg.-Bezirk, Kreis, Gemeinde	Fläche km 2	Bevölkerung	Ein- wohner je km2	Post- leitz- zahl 1)
07 3 34 009	Hatzenbühl.....	7,76	2 609	336	76770
07 3 34 011	Hördt.....	18,49	2 300	124	76771
07 3 34 012	Jockgrim.....	12,61	6 628	525	76751
07 3 34 013	Kandel, Stadt.....	26,64	8 272	310	76870
07 3 34 014	Knittelsheim.....	6,37	781	122	76879
07 3 34 015	Kuhardt.....	4,88	1 761	360	76773
07 3 34 016	Leimersheim.....	12,97	2 579	198	76774
07 3 34 017	Lingenfeld.....	15,31	4 946	323	67360
07 3 34 018	Lustadt.....	23,78	3 187	134	67363
07 3 34 020	Minfeld.....	8,41	1 591	189	76872
07 3 34 021	Neuburg am Rhein.....	8,25	2 499	302	76776
07 3 34 022	Neupotz.....	7,78	1 671	214	76777
07 3 34 023	Ottersheim bei Landau.....	7,90	1 779	225	76879
07 3 34 024	Rheinzabern.....	12,76	4 414	345	76764
07 3 34 025	Rülzheim.....	16,66	7 789	467	76761
07 3 34 027	Scheibenhart.....	2,87	707	246	76779
07 3 34 028	Schwegenheim.....	12,27	2 468	201	67365
07 3 34 030	Steinweiler.....	11,87	1 618	136	76872
07 3 34 031	Vollmersweiler.....	2,18	246	112	76744
07 3 34 032	Weingarten (Pfalz).....	6,67	1 410	211	67366
07 3 34 033	Westheim (Pfalz).....	7,21	1 660	230	67368
07 3 34 034	Winden.....	3,20	904	282	76872
07 3 34 036	Zeiskam.....	8,85	2 041	230	67378
07 3 34 501	Wörth am Rhein, Stadt.....	131,63	17 487	132	76744
	zusammen ...	463,26	120 032	259	X
07 3 35	Kaiserslautern Sitz: Kaiserslautern, Stadt				
07 3 35 002	Bann.....	12,95	2 341	180	66851
07 3 35 003	Bruchmühlbach-Miesau.....	26,88	8 251	306	66892
07 3 35 004	Enkenbach-Alsenborn.....	30,04	7 274	242	67677
07 3 35 005	Erzenhausen.....	5,63	661	117	67685
07 3 35 006	Eulensb.....	3,97	552	139	67685
07 3 35 007	Fischbach.....	15,03	798	53	67693
07 3 35 009	Frankelbach.....	5,29	348	65	67737
07 3 35 010	Frankenstein.....	13,82	977	70	67468
07 3 35 011	Gerhardsbrunn.....	10,03	173	17	66894
07 3 35 012	Hauptstuhl.....	5,00	1 194	238	66851
07 3 35 013	Heiligenmoschel.....	8,68	650	74	67699
07 3 35 014	Hirschhorn/ Pfalz.....	3,32	732	220	67732
07 3 35 015	Hochspeyer.....	22,72	4 874	214	67691
07 3 35 016	Hütschenhausen.....	18,02	4 185	232	66882
07 3 35 017	Katzweiler.....	9,42	1 686	178	67734
07 3 35 018	Kindsbach.....	8,80	2 524	286	66862
07 3 35 019	Kollweiler.....	5,57	354	63	66879
07 3 35 020	Kottweiler-Schwanden.....	7,61	1 296	170	66879
07 3 35 021	Krickenbach.....	10,02	1 173	117	67706
07 3 35 022	Landstuhl, Sickingenstadt.....	15,35	9 305	606	66849
07 3 35 023	Linden.....	5,10	1 351	264	66851
07 3 35 024	Mackenbach.....	3,54	2 142	605	67686
07 3 35 025	Mehlbach.....	9,01	1 177	130	67735
07 3 35 026	Mehlingen.....	21,92	3 627	165	67678
07 3 35 027	Mittelbrunn.....	8,97	687	76	66851
07 3 35 028	Neuhemsbach.....	6,66	772	115	67680
07 3 35 029	Niederkirchen.....	23,85	2 153	90	67700
07 3 35 030	Niedermohr.....	12,13	1 458	120	66879
07 3 35 031	Oberarnbach.....	5,08	447	87	66851
07 3 35 033	Olsbrücken.....	7,22	1 235	171	67737
07 3 35 034	Otterbach.....	6,20	3 884	626	67731
07 3 35 035	Otterberg, Stadt.....	32,10	5 180	161	67697
07 3 35 037	Queidersbach.....	14,75	2 816	190	66851
07 3 35 038	Ramstein-Miesenbach, Stadt.....	43,02	8 915	207	66877

1) * Bedeutet, daß die Gemeinde mehrere Postleitzahlen hat;
die hier genannte Zahl ist diejenige des Verwaltungssitzes der Gemeinde.

3 Gemeinden in systematischer Ordnung mit Schlüsselnummer, Fläche, Bevölkerung, Bevölkerungsdichte und Postleitzahl am 31.12.1996

Schlüssel- nummer	Land, Reg.-Bezirk, Kreis, Gemeinde	Fläche km 2	Bevölkerung	Ein- wohner je km2	Post- leitz- zahl 1)
07 3 35 040	Rodenbach.....	13,74	3 274	238	67688
07 3 35 041	Schallodenbach.....	7,46	939	125	67701
07 3 35 042	Schneckenhausen.....	3,71	605	163	67699
07 3 35 043	Schwedelbach.....	8,41	989	117	67685
07 3 35 044	Steinwenden.....	11,82	2 564	216	66879
07 3 35 045	Stelzenberg.....	9,23	1 258	136	67705
07 3 35 046	Sulzbachtal.....	6,72	486	72	67734
07 3 35 047	Trippstadt.....	43,73	2 919	66	67705
07 3 35 048	Waldleiningen.....	26,67	435	16	67693
07 3 35 049	Weilerbach.....	16,00	4 140	258	67685
07 3 35 201	Lambsborn.....	4,73	822	173	66894
07 3 35 202	Langwieden.....	7,03	233	33	66894
07 3 35 203	Martinshöhe.....	10,92	1 831	167	66894
07 3 35 204	Schopp.....	11,35	1 533	135	67707
07 3 35 205	Sembach.....	5,49	1 224	222	67681
07 3 35 501	Reichenbach-Steegen.....	15,12	1 411	93	66879
	zusammen ...	639,83	109 855	172	X
07 3 36	Kusel Sitz: Kusel, Stadt				
07 3 36 001	Adenbach.....	2,94	196	66	67742
07 3 36 002	Albessen.....	4,43	143	32	66871
07 3 36 003	Altenglan.....	13,61	3 158	232	66885
07 3 36 004	Altenkirchen.....	6,44	1 375	213	66903
07 3 36 005	Aschbach.....	4,46	350	78	67753
07 3 36 006	Blaubach.....	3,14	478	152	66869
07 3 36 008	Börsborn.....	3,90	433	111	66904
07 3 36 009	Bosenbach.....	8,16	846	103	66887
07 3 36 010	Breitenbach.....	8,89	2 111	237	66916
07 3 36 011	Brücken (Pfalz).....	8,12	2 377	292	66904
07 3 36 012	Buborn.....	2,87	167	58	67742
07 3 36 013	Cronenberg.....	2,65	189	71	67744
07 3 36 014	Deimberg.....	2,08	116	55	67742
07 3 36 015	Dennweiler-Frohnbach.....	6,13	288	46	66871
07 3 36 016	Dittweiler.....	5,63	900	159	66903
07 3 36 017	Dunzweiler.....	5,52	1 036	187	66916
07 3 36 018	Ehweiler.....	3,57	206	57	66871
07 3 36 019	Einöllen.....	4,89	507	103	67753
07 3 36 021	Elzweiler.....	2,09	184	88	66887
07 3 36 022	Erdesbach.....	3,93	634	161	66887
07 3 36 023	Eßweiler.....	8,10	557	68	67754
07 3 36 024	Etschberg.....	3,46	707	204	66871
07 3 36 025	Föckelberg.....	3,97	410	103	66887
07 3 36 027	Frohnhofen.....	3,87	558	144	66903
07 3 36 029	Ginsweiler.....	3,99	361	90	67742
07 3 36 030	Glanbrücken.....	4,58	518	113	66887
07 3 36 031	Glan-Münchweiler.....	5,99	1 188	198	66907
07 3 36 032	Gries.....	4,04	1 026	253	66903
07 3 36 033	Grumbach.....	3,31	614	185	67745
07 3 36 034	Haschbach am Remigiusberg.....	4,02	728	181	66871
07 3 36 035	Hausweiler.....	1,56	63	40	67742
07 3 36 036	Hefersweiler.....	7,20	570	79	67753
07 3 36 037	Henschtal.....	3,46	396	114	66909
07 3 36 038	Heinzenhausen.....	2,21	285	128	67742
07 3 36 039	Herchweiler.....	2,89	540	186	66871
07 3 36 040	Herrn-Sulzbach.....	2,95	205	69	67742
07 3 36 041	Herschweiler-Pettersheim.....	7,47	1 420	190	66909
07 3 36 042	Hinzweiler.....	5,32	460	86	67756
07 3 36 043	Hohenöllen.....	5,17	439	84	67744
07 3 36 044	Homberg.....	10,86	245	22	67744
07 3 36 045	Hoppstädten.....	6,24	363	58	67744
07 3 36 046	Horschbach.....	7,05	280	39	66887

1) * Bedeutet, daß die Gemeinde mehrere Postleitzahlen hat;
die hier genannte Zahl ist diejenige des Verwaltungssitzes der Gemeinde.

3 Gemeinden in systematischer Ordnung mit Schlüsselnummer, Fläche, Bevölkerung, Bevölkerungsdichte und Postleitzahl am 31.12.1996

Schlüssel- nummer	Land, Reg.-Bezirk, Kreis, Gemeinde	Fläche km 2	Bevölkerung	Ein- wohner je km2	Post- leit- zahl 1)
07 3 36 047	Hüffler.....	3,65	585	160	66909
07 3 36 048	Jettenbach.....	10,25	938	91	66887
07 3 36 049	Kappein.....	7,67	224	29	67744
07 3 36 050	Kirnweiler.....	6,34	224	35	67744
07 3 36 051	Körborn.....	5,86	359	61	66871
07 3 36 052	Konken.....	7,04	812	115	66871
07 3 36 053	Kreimbach-Kaulbach.....	9,05	1 007	111	67757
07 3 36 054	Krottelsbach.....	5,56	809	145	66909
07 3 36 055	Kusel, Stadt.....	14,38	5 760	400	66869
07 3 36 056	Langenbach.....	6,59	503	76	66909
07 3 36 057	Langweiler.....	4,16	279	67	67746
07 3 36 058	Lauterecken, Stadt.....	8,92	2 427	272	67742
07 3 36 060	Lohnweiler.....	4,91	437	89	67744
07 3 36 061	Medard.....	5,99	560	93	67744
07 3 36 062	Merzweiler.....	2,27	192	84	67746
07 3 36 064	Nanzdietschweiler.....	9,82	1 344	136	66909
07 3 36 065	Nerzweiler.....	2,13	144	67	67749
07 3 36 066	Neunkirchen am Potzberg.....	5,01	471	94	66887
07 3 36 067	Niederalben.....	8,81	406	46	66887
07 3 36 068	Niederstaufebach.....	2,01	290	144	66879
07 3 36 069	Nußbach.....	8,11	693	85	67759
07 3 36 070	Oberalben.....	5,63	267	47	66871
07 3 36 071	Oberstaufebach.....	2,68	255	95	66879
07 3 36 072	Oberweiler im Tal.....	4,71	191	40	67756
07 3 36 073	Oberweiler-Tiefenbach.....	3,21	320	99	67752
07 3 36 074	Odenbach.....	7,95	1 081	135	67748
07 3 36 075	Offenbach-Hundheim.....	7,91	1 381	174	67749
07 3 36 076	Ohmbach.....	3,79	851	224	66903
07 3 36 077	Pfeffelbach.....	11,28	1 054	93	66871
07 3 36 079	Rammelsbach.....	2,64	1 923	728	66887
07 3 36 081	Rathsweller.....	4,25	180	42	66887
07 3 36 082	Rehweiler.....	6,74	425	63	66907
07 3 36 084	Reichweiler.....	3,87	561	144	66871
07 3 36 085	Reipoltskirchen.....	7,49	376	50	67753
07 3 36 086	Reisberg.....	3,81	196	51	67753
07 3 36 087	Rothselberg.....	8,74	734	83	67753
07 3 36 088	Ruthweiler.....	3,32	558	168	66869
07 3 36 089	Rutsweller am Glan.....	1,59	369	232	66887
07 3 36 090	Rutsweller an der Lauter.....	4,32	384	88	67752
07 3 36 091	Schellweiler.....	4,31	572	132	66869
07 3 36 092	Schönenberg-Kübelberg.....	18,68	5 428	290	66901
07 3 36 094	Selchenbach.....	4,80	360	75	66871
07 3 36 095	Sankt Julian.....	14,07	1 388	98	66887
07 3 36 096	Steinbach am Glan.....	6,96	1 049	150	66909
07 3 36 097	Thallichtenberg.....	5,72	636	111	66871
07 3 36 098	Theisbergstegen.....	5,01	762	152	66871
07 3 36 099	Ulmet.....	7,10	798	112	66887
07 3 36 100	Unterjeckenbach.....	7,38	111	15	67746
07 3 36 101	Wahnwegen.....	4,64	789	170	66909
07 3 36 102	Waldmohr.....	13,07	5 546	424	66914
07 3 36 103	Welchweiler.....	3,47	234	67	66887
07 3 36 104	Wiesweiler.....	3,34	516	154	67744
07 3 36 105	Wolfstein, Stadt.....	13,76	2 130	154	67752
07 3 36 106	Bedesbach.....	4,43	744	167	66885
07 3 36 107	Matzenbach.....	7,04	763	108	66909
07 3 36 501	Quirnbach/ Pfalz.....	6,11	555	90	66909
	zusammen ...	573,51	79 578	139	X

1) * Bedeutet, daß die Gemeinde mehrere Postleitzahlen hat;
die hier genannte Zahl ist diejenige des Verwaltungssitzes der Gemeinde.

3 Gemeinden in systematischer Ordnung mit Schlüsselnummer, Fläche, Bevölkerung, Bevölkerungsdichte und Postleitzahl am 31.12.1996

Schlüssel- nummer	Land, Reg.-Bezirk, Kreis, Gemeinde	Fläche km 2	Bevölkerung	Ein- wohner je km2	Post- leit- zahl 1)
07 3 37	Südliche Weinstraße Sitz: Landau in der Pfalz, Stadt				
07 3 37 001	Albersweiler.....	10,85	1 945	179	76857
07 3 37 002	Aitdorf.....	6,36	772	121	67482
07 3 37 005	Bad Bergzabern, Stadt.....	10,71	8 166	762	76887
07 3 37 006	Barbelroth.....	4,05	612	151	76889
07 3 37 007	Billigheim-Ingenheim.....	22,95	3 822	166	76831
07 3 37 008	Birkenhördt.....	8,58	679	79	76889
07 3 37 009	Birkweiler.....	4,99	652	130	76831
07 3 37 011	Böbingen.....	6,90	553	80	67482
07 3 37 012	Böchingen.....	5,35	714	133	76833
07 3 37 013	Böllenborn.....	4,11	290	70	76887
07 3 37 014	Bornheim.....	3,55	1 161	327	76879
07 3 37 015	Burrweiler.....	6,29	905	143	76835
07 3 37 017	Dernbach.....	3,86	443	114	76857
07 3 37 018	Dierbach.....	5,48	507	92	76889
07 3 37 019	Dörrenbach.....	10,14	982	96	76889
07 3 37 020	Edenkoben, Stadt.....	17,91	6 458	360	67480
07 3 37 021	Edesheim.....	16,32	2 315	141	67483
07 3 37 022	Eschbach.....	3,66	673	183	76831
07 3 37 023	Essingen.....	11,39	1 957	171	76879
07 3 37 024	Eußerthal.....	12,52	943	75	76857
07 3 37 025	Flemlingen.....	3,87	436	112	76835
07 3 37 026	Frankweiler.....	6,86	994	144	76833
07 3 37 027	Freimersheim (Pfalz).....	5,37	891	165	67482
07 3 37 028	Gleisweiler.....	3,73	522	139	76835
07 3 37 029	Gleiszellen-Gleishorbach.....	5,32	795	149	76889
07 3 37 031	Göcklingen.....	7,27	937	128	76831
07 3 37 032	Gommersheim.....	11,29	1 301	115	67377
07 3 37 033	Gossersweiler-Stein.....	8,60	1 463	170	76857
07 3 37 035	Großfischlingen.....	4,31	483	112	67483
07 3 37 036	Hainfeld.....	6,23	651	104	76835
07 3 37 037	Hergersweiler.....	1,80	214	118	76872
07 3 37 038	Herxheim bei Landau/ Pfalz.....	29,12	9 872	339	76863
07 3 37 039	Herxheimweyher.....	3,57	513	143	76863
07 3 37 040	Heuchelheim-Klingen.....	7,38	913	123	76831
07 3 37 041	Hochstadt (Pfalz).....	15,44	2 393	154	76879
07 3 37 042	Ißesheim bei Landau in der Pfalz.....	6,07	1 187	195	76831
07 3 37 043	Impflingen.....	5,18	796	153	76831
07 3 37 044	Insheim.....	8,01	2 137	266	76865
07 3 37 045	Kapellen-Drusweiler.....	5,77	862	149	76889
07 3 37 046	Kapsweyer.....	8,27	991	119	76889
07 3 37 047	Kirrweiler (Pfalz).....	14,85	1 984	133	67489
07 3 37 048	Kleinfischlingen.....	2,52	304	120	67483
07 3 37 049	Klingenmünster.....	10,72	2 358	219	76889
07 3 37 050	Knöringen.....	2,52	407	161	76833
07 3 37 051	Leinsweiler.....	5,80	421	72	76829
07 3 37 052	Maikammer.....	13,67	3 909	285	67487
07 3 37 054	Münchweiler am Klingbach.....	2,14	230	107	76857
07 3 37 055	Niederhorbach.....	4,33	435	100	76889
07 3 37 056	Niederotterbach.....	3,58	264	73	76889
07 3 37 058	Oberhausen.....	4,50	385	85	76887
07 3 37 059	Oberotterbach.....	15,37	1 219	79	76889
07 3 37 060	Oberschlettenbach.....	4,58	151	32	76889
07 3 37 061	Offenbach an der Queich.....	15,24	5 715	375	76877
07 3 37 062	Pleisweiler-Oberhofen.....	5,05	879	174	76889
07 3 37 064	Ramberg.....	7,75	988	127	76857
07 3 37 065	Ranschbach.....	1,19	660	554	76829
07 3 37 066	Rhodt unter Rietburg.....	10,06	1 056	104	76835
07 3 37 067	Rinnthal.....	13,81	662	47	76857
07 3 37 068	Rohrbach.....	9,25	1 635	176	76865

1) * Bedeutet, daß die Gemeinde mehrere Postleitzahlen hat;
die hier genannte Zahl ist diejenige des Verwaltungssitzes der Gemeinde.

3 Gemeinden in systematischer Ordnung mit Schlüsselnummer, Fläche, Bevölkerung, Bevölkerungsdichte und Postleitzahl am 31.12.1996

Schlüssel- nummer	Land, Reg.-Bezirk, Kreis, Gemeinde	Fläche km 2	Bevölkerung	Ein- wohner je km2	Post- leitz- zahl 1)
07 3 37 069	Roschbach.....	3,44	833	242	76835
07 3 37 070	Sankt Martin.....	11,21	1 922	171	67487
07 3 37 071	Schweigen-Rechtenbach.....	16,05	1 396	86	76889
07 3 37 072	Schweighofen.....	11,24	572	50	76889
07 3 37 073	Sieboldingen.....	6,07	992	163	76833
07 3 37 074	Silz.....	8,51	866	101	76857
07 3 37 076	Steinfeld.....	14,88	1 896	127	76889
07 3 37 077	Venningen.....	9,87	912	92	67482
07 3 37 078	Völkersweiler.....	4,09	594	145	76857
07 3 37 079	Vorderweidenthal.....	10,12	677	66	76889
07 3 37 080	Waldhambach.....	3,92	366	93	76857
07 3 37 081	Waldrohrbach.....	5,90	367	62	76857
07 3 37 082	Walsheim.....	5,15	516	100	76833
07 3 37 083	Wernersberg.....	8,03	1 116	138	76857
07 3 37 084	Weyher in der Pfalz.....	5,16	607	117	76835
07 3 37 501	Annweiler am Trifels, Stadt.....	39,87	7 443	186	76855
	zusammen ...	639,87	107 637	168	X
07 3 38	Ludwigshafen Sitz: Ludwigshafen am Rhein, Stadt				
07 3 38 001	Altrip.....	10,48	7 395	705	67122
07 3 38 002	Beindersheim.....	5,73	2 998	523	67259
07 3 38 003	Birkenheide.....	2,93	3 196	1 090	67134
07 3 38 004	Bobenheim-Roxheim.....	20,45	10 120	494	67240
07 3 38 005	Böhl-Iggelheim.....	32,83	10 740	327	67459
07 3 38 006	Dannstadt-Schauernheim.....	15,25	7 438	487	67125
07 3 38 007	Dudenhofen.....	12,96	5 603	432	67373
07 3 38 008	Fußgönheim.....	6,66	2 635	395	67136
07 3 38 009	Großniedesheim.....	3,78	1 264	334	67259
07 3 38 010	Hanhofen.....	5,81	1 838	316	67374
07 3 38 011	Harthausen.....	8,35	2 900	347	67376
07 3 38 012	Heßheim.....	5,78	2 930	506	67258
07 3 38 013	Heuchelheim bei Frankenthal.....	5,76	1 283	222	67259
07 3 38 014	Hochdorf-Assenheim.....	9,70	2 758	284	67126
07 3 38 015	Kleinniedesheim.....	3,88	738	190	67259
07 3 38 016	Lambsheim.....	12,75	5 612	440	67245
07 3 38 017	Limburgerhof.....	9,00	10 592	1 176	67117
07 3 38 018	Maxdorf.....	7,35	6 584	895	67133
07 3 38 019	Mutterstadt.....	20,49	12 381	604	67112
07 3 38 020	Neuhofen.....	12,30	7 350	597	67141
07 3 38 021	Otterstadt.....	15,57	3 208	206	67166
07 3 38 022	Rödersheim-Gronau.....	8,24	2 904	352	67127
07 3 38 023	Römerberg.....	27,86	8 318	298	67354
07 3 38 025	Schifferstadt, Stadt.....	28,04	18 700	666	67105
07 3 38 026	Waldsee.....	12,93	5 086	393	67165
	zusammen ...	304,88	144 571	474	X
07 3 39	Mainz-Bingen Sitz: Ingelheim am Rhein, Stadt				
07 3 39 001	Appenheim.....	6,98	1 310	187	55437
07 3 39 002	Aspisheim.....	5,81	869	149	55459
07 3 39 003	Bacharach, Stadt.....	23,44	2 311	98	55422
07 3 39 004	Badenheim.....	4,33	491	113	55576
07 3 39 005	Bingen am Rhein, Stadt.....	37,73	24 817	657	55411
07 3 39 006	Bodenheim.....	13,43	6 450	480	55294
07 3 39 007	Breitscheid.....	5,29	155	29	55422
07 3 39 008	Bubenheim.....	4,38	795	181	55270
07 3 39 009	Budenheim.....	10,61	8 542	805	55257
07 3 39 010	Dalheim.....	6,34	1 010	159	55278
07 3 39 011	Dexheim.....	5,69	1 353	237	55278
07 3 39 012	Dienheim.....	9,92	1 742	175	55276

1) * Bedeutet, daß die Gemeinde mehrere Postleitzahlen hat;
die hier genannte Zahl ist diejenige des Verwaltungssitzes der Gemeinde.

3 Gemeinden in systematischer Ordnung mit Schlüsselnummer, Fläche, Bevölkerung, Bevölkerungsdichte und Postleitzahl am 31.12.1996

Schlüssel- nummer	Land, Reg.-Bezirk, Kreis, Gemeinde	Fläche km 2	Bevölkerung	Ein- wohner je km2	Post- leitzahl 1)
07 3 39 013	Dolgesheim.....	6,55	1 017	155	55278
07 3 39 015	Eimsheim.....	4,61	520	112	55278
07 3 39 016	Engelstadt.....	7,76	686	88	55270
07 3 39 017	Essenheim.....	10,51	2 768	263	55270
07 3 39 018	Friesenheim.....	3,47	598	172	55278
07 3 39 019	Gau-Algesheim, Stadt.....	13,99	6 277	448	55435
07 3 39 020	Gau-Bischofsheim.....	2,84	1 970	693	55296
07 3 39 021	Gensingen.....	8,73	2 994	342	55457
07 3 39 022	Grolsheim.....	3,92	900	229	55459
07 3 39 024	Guntersblum.....	16,69	3 801	227	67583
07 3 39 025	Hahnheim.....	6,39	1 540	241	55278
07 3 39 026	Harxheim.....	3,50	1 959	559	55296
07 3 39 027	Heidesheim am Rhein.....	17,56	6 518	371	55262
07 3 39 028	Hillesheim.....	5,54	605	109	67586
07 3 39 029	Horrweiler.....	4,39	736	167	55457
07 3 39 030	Ingelheim am Rhein, Stadt.....	49,87	24 210	485	55218
07 3 39 031	Jugenheim in Rheinhessen.....	6,17	1 363	220	55270
07 3 39 032	Klein-Winternheim.....	5,51	3 080	558	55270
07 3 39 033	Köngernheim.....	3,63	1 094	301	55278
07 3 39 034	Lörzweiler.....	5,74	1 848	321	55296
07 3 39 035	Ludwigshöhe.....	2,99	521	174	55278
07 3 39 036	Manubach.....	7,72	388	50	55413
07 3 39 037	Mommenheim.....	7,78	2 641	339	55278
07 3 39 038	Münster-Sarmsheim.....	6,92	2 900	419	55424
07 3 39 039	Nackenheim.....	8,62	4 919	570	55299
07 3 39 040	Niederheimbach.....	7,38	846	114	55413
07 3 39 041	Nieder-Hilbersheim.....	4,59	566	123	55437
07 3 39 042	Nieder-Olm.....	11,23	7 476	665	55268
07 3 39 043	Nierstein.....	19,34	6 974	360	55283
07 3 39 044	Oberdiebach.....	8,38	963	114	55413
07 3 39 045	Oberheimbach.....	8,70	699	80	55413
07 3 39 046	Ober-Hilbersheim.....	7,38	912	123	55437
07 3 39 047	Ober-Olm.....	17,10	3 782	221	55270
07 3 39 048	Ockenheim.....	6,03	2 252	373	55437
07 3 39 049	Oppenheim, Stadt.....	7,09	6 325	892	55276
07 3 39 050	Sankt Johann.....	5,66	702	124	55578
07 3 39 051	Schwabenheim an der Selz.....	9,49	2 465	259	55270
07 3 39 053	Selzen.....	6,66	1 370	205	55278
07 3 39 054	Sörgenloch.....	2,43	982	404	55270
07 3 39 056	Sprendlingen.....	13,03	3 533	271	55576
07 3 39 057	Stadecken-Elsheim.....	14,52	4 231	291	55271
07 3 39 058	Trechtingshausen.....	8,22	1 090	132	55413
07 3 39 059	Uelversheim.....	7,49	1 126	150	55278
07 3 39 060	Udenheim.....	9,97	2 127	213	55278
07 3 39 061	Wackernheim.....	5,90	2 163	366	55263
07 3 39 062	Waldalgesheim.....	16,01	3 216	200	55425
07 3 39 063	Weiler bei Bingen.....	22,81	2 691	117	55413
07 3 39 064	Weinolsheim.....	5,91	683	115	55278
07 3 39 065	Weigesheim.....	2,03	534	263	55576
07 3 39 066	Wintersheim.....	3,83	284	74	67587
07 3 39 067	Zornheim.....	5,58	3 408	610	55270
07 3 39 068	Zotzenheim.....	3,18	646	203	55576
07 3 39 201	Dorn-Dürkheim.....	5,60	884	157	67585
07 3 39 202	Wolfsheim.....	4,99	730	146	55578
	zusammen ...	605,88	189 358	313	X

1) * Bedeutet, daß die Gemeinde mehrere Postleitzahlen hat;
die hier genannte Zahl ist diejenige des Verwaltungssitzes der Gemeinde.

3 Gemeinden in systematischer Ordnung mit Schlüsselnummer, Fläche, Bevölkerung,
Bevölkerungsdichte und Postleitzahl am 31.12.1996

Schlüssel- nummer	Land, Reg.-Bezirk, Kreis, Gemeinde	Fläche km 2	Bevölkerung	Ein- wohner je km2	Post- leitz- zahl 1)
07 3 40	Pirmasens Sitz: Pirmasens, Stadt				
07 3 40 001	Bobenthal.....	21,24	369	17	76891
07 3 40 002	Busenberg.....	9,64	1 374	142	76891
07 3 40 003	Clausen.....	12,46	1 679	134	66978
07 3 40 004	Dahn, Stadt.....	40,75	5 162	126	66994
07 3 40 005	Darstein.....	2,39	218	91	76848
07 3 40 006	Dimbach.....	2,19	196	89	76848
07 3 40 007	Donsieders.....	9,03	1 070	118	66978
07 3 40 008	Eppenbrunn.....	34,03	1 646	48	66957
07 3 40 009	Erfweiler.....	8,84	1 224	138	66996
07 3 40 010	Erlenbach bei Dahn.....	12,99	346	26	76891
07 3 40 011	Fischbach bei Dahn.....	32,88	1 677	51	66996
07 3 40 012	Geiselberg.....	6,33	835	131	67715
07 3 40 014	Hauenstein.....	13,91	4 359	313	76846
07 3 40 015	Heltersberg.....	28,15	2 253	80	67716
07 3 40 016	Hermersberg.....	13,02	1 905	146	66919
07 3 40 017	Herschberg.....	11,54	926	80	66919
07 3 40 018	Hettenhausen.....	4,39	284	64	66919
07 3 40 019	Hilst.....	3,38	386	114	66957
07 3 40 020	Hinterweidenthal.....	17,00	1 813	106	66999
07 3 40 021	Hirschthal.....	1,59	114	71	66996
07 3 40 022	Höheinöd.....	10,88	1 356	124	66989
07 3 40 023	Höheischweiler.....	4,36	898	205	66989
07 3 40 024	Höhfröschen.....	4,17	928	222	66989
07 3 40 025	Horbach.....	5,30	548	103	66851
07 3 40 026	Kröppen.....	10,50	776	73	66957
07 3 40 027	Leimen.....	29,22	1 074	36	66978
07 3 40 028	Lemberg.....	58,16	4 398	75	66969
07 3 40 029	Ludwigswinkel.....	21,27	897	42	66996
07 3 40 030	Lug.....	2,32	620	267	76848
07 3 40 031	Merzalben.....	30,01	1 352	45	66978
07 3 40 032	Münchweiler an der Rodalb.....	27,19	3 127	115	66981
07 3 40 033	Niederschlettenbach.....	7,64	363	47	76891
07 3 40 034	Nothweiler.....	3,68	188	51	76891
07 3 40 035	Nünschweiler.....	9,98	892	89	66989
07 3 40 036	Obersimten.....	2,26	666	294	66957
07 3 40 037	Petersberg.....	3,84	914	238	66989
07 3 40 038	Rodalben, Stadt.....	15,69	7 690	490	66976
07 3 40 039	Rumbach.....	14,79	541	36	76891
07 3 40 040	Ruppertsweiler.....	4,78	1 440	301	66957
07 3 40 041	Saalsstadt.....	5,30	364	68	66919
07 3 40 042	Schauerberg.....	4,08	238	58	66919
07 3 40 043	Schindhard.....	4,35	580	133	66996
07 3 40 044	Schmalenberg.....	10,39	659	63	67718
07 3 40 045	Schönau (Pfalz).....	16,32	548	33	66996
07 3 40 047	Schwanheim.....	6,96	584	83	76848
07 3 40 048	Schweix.....	3,73	357	95	66957
07 3 40 049	Spirkelbach.....	6,89	621	90	76848
07 3 40 050	Steinalben.....	2,54	435	171	66851
07 3 40 051	Thaleischweiler-Fröschen.....	12,27	3 638	296	66987
07 3 40 052	Trulben.....	7,36	1 382	187	66957
07 3 40 053	Vinningen.....	12,65	1 787	141	66957
07 3 40 054	Waldfishbach-Burgalben.....	17,60	5 369	305	67714
07 3 40 055	Weselberg.....	14,64	1 413	96	66919
07 3 40 057	Wilgartswiesen.....	58,34	1 256	21	76848
07 3 40 201	Althornbach.....	5,59	741	132	66484
07 3 40 202	Battweiler.....	5,66	800	141	66484
07 3 40 203	Bechhofen.....	6,58	2 341	355	66894
07 3 40 204	Biedershausen.....	3,66	288	78	66917
07 3 40 205	Bottenbach.....	6,15	699	113	66504

1) * Bedeutet, daß die Gemeinde mehrere Postleitzahlen hat;
die hier genannte Zahl ist diejenige des Verwaltungssitzes der Gemeinde.

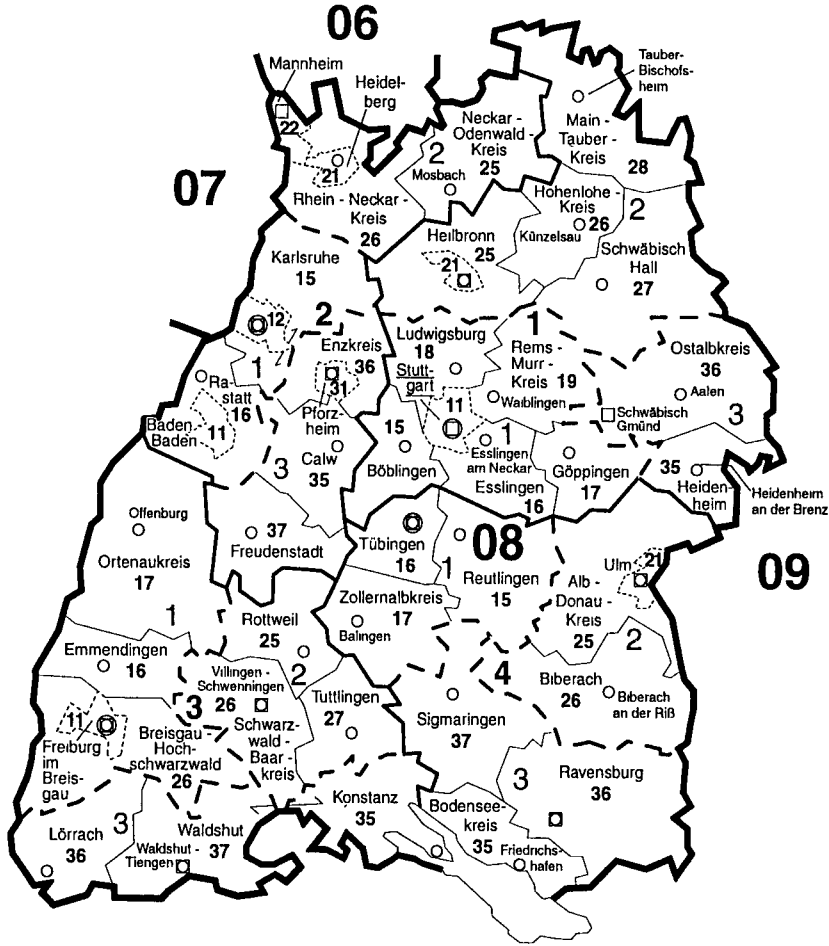
3 Gemeinden in systematischer Ordnung mit Schlüsselnummer, Fläche, Bevölkerung,
Bevölkerungsdichte und Postleitzahl am 31.12.1996

Schlüssel- nummer	Land, Reg.-Bezirk, Kreis, Gemeinde	Fläche km 2	Bevölkerung	Ein- wohner je km2	Post- leitz- zahl 1)
07 3 40 206	Contwig.....	24,74	5 095	205	66497
07 3 40 207	Dellfeld.....	7,26	1 439	198	66503
07 3 40 208	Dietrichingen.....	9,38	319	34	66484
07 3 40 209	Großbundenbach.....	6,90	393	56	66501
07 3 40 210	Großsteinhausen.....	4,85	613	126	66484
07 3 40 211	Hornbach, Stadt.....	13,32	1 781	133	66500
07 3 40 212	Käshofen.....	8,82	658	74	66894
07 3 40 213	Kleinbundenbach.....	5,00	393	78	66501
07 3 40 214	Kleinsteinhausen.....	5,73	824	143	66484
07 3 40 215	Knopp-Labach.....	5,95	490	82	66917
07 3 40 216	Krähenberg.....	4,40	181	41	66894
07 3 40 217	Maßweiler.....	10,89	1 113	102	66506
07 3 40 218	Mauschbach.....	4,48	230	51	66500
07 3 40 219	Obernheim-Kirchenarnbach.....	8,65	1 979	228	66919
07 3 40 220	Reifenberg.....	7,73	848	109	66507
07 3 40 221	Riedelberg.....	5,23	475	90	66484
07 3 40 222	Rieschweiler-Mühlbach.....	10,43	2 251	215	66509
07 3 40 223	Rosenkopf.....	2,47	344	139	66894
07 3 40 224	Schmitshausen.....	4,49	440	97	66484
07 3 40 225	Wallhalben.....	4,87	912	187	66917
07 3 40 226	Walshausen.....	4,63	355	76	66484
07 3 40 227	Wiesbach.....	4,07	661	162	66894
07 3 40 228	Winterbach (Pfalz).....	7,03	460	65	66484
07 3 40 501	Bruchweiler-Bärenbach.....	9,36	1 740	185	76891
07 3 40 502	Bundenthal.....	10,22	1 132	110	76891
	zusammen ...	953,75	105 730	111	X
07 3	Reg.-Bez. insgesamt ..	6 851,55	1 993 220	291	X
07	Land insgesamt ..	19 846,50	4 000 567	202	X

1) * Bedeutet, daß die Gemeinde mehrere Postleitzahlen hat;
die hier genannte Zahl ist diejenige des Verwaltungssitzes der Gemeinde.

08 BADEN - WÜRTTEMBERG

Verwaltungsgrenzen nach dem Stand vom 31.12.1996



Schlüsselnummern und Namen
der Regierungsbezirke

(In der Karte jeweils nur die Schlüsselnummer)

- Regierungsbezirke

1 Stuttgart
2 Karlsruhe
3 Freiburg
4 Tübingen
- in 3 Freiburg

1 Südlicher Oberrhein
2 Schwarzwald - Baar - Heuberg
3 Hochrhein - Bodensee
- in 4 Tübingen

1 Neckar - Alb
2 Donau - Iller
3 Bodensee - Oberschwaben
- Regionen

in 1 Stuttgart
1 Mittlerer Neckar
2 Franken
3 Ostwürttemberg
- in 2 Karlsruhe

1 Mittlerer Oberrhein
2 Unterer Neckar
3 Nordschwarzwald

Schlüsselnummern Grenzen Verwaltungssitze¹⁾

Land:	08		Stuttgart
Regierungsbezirk:	1		
Region:	1		
Landkreis:	15		
Kreisfreie Stadt:	11		

1) Verwaltungssitze der Kreise sind nur benannt, wenn sie nicht mit dem Namen des Kreises übereinstimmen

3 Gemeinden in systematischer Ordnung mit Schlüsselnummer, Fläche, Bevölkerung,
Bevölkerungsdichte und Postleitzahl am 31.12.1996

Schlüssel- nummer	Land, Reg.-Bezirk, Kreis, Gemeinde	Fläche km 2	Bevölkerung	Ein- wohner je km2	Post- leitz- zahl 1)
08	Baden-Württemberg				
	Reg.-Bez. Stuttgart				
	Region Stuttgart				
	Stadtkreis				
08 1 11 000	Stuttgart, Landeshauptstadt.....	207,34	585 540	2 824	70173 *
	Landkreise				
08 1 15	Böblingen Sitz: Böblingen, Stadt				
08 1 15 001	Aldlingen.....	26,56	8 837	332	71134
08 1 15 002	Altdorf.....	17,47	3 048	174	71155
08 1 15 003	Böblingen, Stadt.....	39,04	46 523	1 191	71032 *
08 1 15 004	Bondorf.....	17,55	4 638	264	71149
08 1 15 010	Deckenpfronn.....	11,42	2 505	219	75392
08 1 15 013	Ehningen.....	17,80	7 239	406	71139
08 1 15 015	Gärtringen.....	20,21	11 165	552	71116
08 1 15 016	Gäufelden.....	20,07	8 345	415	71126
08 1 15 021	Herrenberg, Stadt.....	65,71	29 319	446	71083
08 1 15 022	Hildrizhausen.....	12,17	3 180	261	71157
08 1 15 024	Holzgerlingen, Stadt.....	13,39	11 152	832	71088
08 1 15 028	Leonberg, Stadt.....	48,73	43 905	900	71229
08 1 15 029	Magstadt.....	19,12	8 648	452	71106
08 1 15 034	Mötzingen.....	8,15	3 460	424	71159
08 1 15 037	Nufringen.....	10,04	4 488	447	71154
08 1 15 041	Renningen, Stadt.....	31,13	16 346	525	71272
08 1 15 042	Rutesheim.....	16,24	9 605	591	71277
08 1 15 044	Schönaich.....	14,16	9 937	701	71101
08 1 15 045	Sindelfingen, Stadt.....	50,85	59 898	1 177	71063 *
08 1 15 046	Steinenbronn.....	9,72	5 928	609	71144
08 1 15 048	Waldenbuch, Stadt.....	22,70	8 416	370	71111
08 1 15 050	Weil der Stadt, Stadt.....	43,17	18 559	429	71263
08 1 15 051	Weil im Schönbuch.....	26,13	9 181	351	71093
08 1 15 052	Weissach.....	22,14	7 214	325	71287
08 1 15 053	Jettingen.....	21,11	6 915	327	71131
08 1 15 054	Grafenau.....	13,04	6 129	470	71120
	zusammen ...	617,82	354 580	574	X
08 1 16	Esslingen Sitz: Esslingen am Neckar, Stadt				
08 1 16 004	Altbach.....	3,35	5 594	1 669	73776
08 1 16 005	Altdorf.....	3,25	1 184	364	72655
08 1 16 006	Altenriet.....	3,35	1 582	472	72657
08 1 16 007	Baltmannsweiler.....	18,54	5 451	294	73666
08 1 16 008	Bempflingen.....	6,27	3 170	505	72658
08 1 16 011	Beuren.....	11,70	3 452	295	72660
08 1 16 012	Bissingen an der Teck.....	17,05	3 535	207	73266
08 1 16 014	Deizisau.....	5,17	6 085	1 176	73779
08 1 16 015	Denkendorf.....	13,06	10 211	781	73770
08 1 16 016	Dettingen unter Teck.....	15,13	5 352	353	73265
08 1 16 018	Erkenbrechtsweiler.....	6,93	2 035	293	73268
08 1 16 019	Esslingen am Neckar, Stadt.....	46,43	89 905	1 936	73728 *
08 1 16 020	Frickenhausen.....	11,35	8 795	774	72636
08 1 16 022	Großbettlingen.....	4,23	3 867	914	72663
08 1 16 027	Hochdorf.....	7,75	4 521	583	73269
08 1 16 029	Holzmaden.....	3,09	1 925	622	73271

1) * Bedeutet, daß die Gemeinde mehrere Postleitzahlen hat;
die hier genannte Zahl ist diejenige des Verwaltungssitzes der Gemeinde.

3 Gemeinden in systematischer Ordnung mit Schlüsselnummer, Fläche, Bevölkerung, Bevölkerungsdichte und Postleitzahl am 31.12.1996

Schlüssel- nummer	Land, Reg.-Bezirk, Kreis, Gemeinde	Fläche km 2	Bevölkerung	Ein- wohner je km2	Post- leitz- zahl 1)
08 1 16 033	Kirchheim unter Teck, Stadt.....	40,47	38 362	947	73230
08 1 16 035	Köngen.....	12,52	8 886	709	73257
08 1 16 036	Kohlberg.....	4,39	2 237	509	72664
08 1 16 037	Lichtenwald.....	10,81	2 591	239	73669
08 1 16 041	Neckartailfingen.....	8,26	3 736	452	72666
08 1 16 042	Neckartenzlingen.....	9,03	5 917	655	72654
08 1 16 043	Neidlingen.....	12,62	1 903	150	73272
08 1 16 046	Neuffen, Stadt.....	17,45	5 929	339	72639
08 1 16 047	Neuhausen auf den Fildern.....	12,47	10 618	851	73765
08 1 16 048	Notzingen.....	7,70	3 549	460	73274
08 1 16 049	Nürtingen, Stadt.....	46,88	38 777	827	72622
08 1 16 050	Oberboihingen.....	6,31	5 228	828	72644
08 1 16 053	Ohmden.....	5,55	1 749	315	73275
08 1 16 054	Owen, Stadt.....	9,70	3 340	344	73277
08 1 16 056	Plochingen, Stadt.....	10,65	13 454	1 263	73207
08 1 16 058	Reichenbach an der Fils.....	7,43	7 793	1 048	73262
08 1 16 063	Schlaitdorf.....	7,31	1 608	219	72667
08 1 16 068	Unterensingen.....	7,56	4 370	578	72669
08 1 16 070	Weilheim an der Teck, Stadt.....	26,51	9 377	353	73235
08 1 16 071	Wendlingen am Neckar, Stadt.....	12,15	15 629	1 286	73240
08 1 16 072	Wernau (Neckar), Stadt.....	10,90	12 056	1 106	73249
08 1 16 073	Wolfschlugen.....	7,12	5 838	819	72649
08 1 16 076	Aichwald.....	14,68	7 932	540	73773
08 1 16 077	Filderstadt, Stadt.....	38,54	41 735	1 082	70794
08 1 16 078	Leinfelden-Echterdingen, Stadt.....	29,90	35 350	1 182	70771
08 1 16 079	Lenningen.....	41,44	8 839	213	73252
08 1 16 080	Ostfildern, Stadt.....	22,81	30 226	1 325	73760
08 1 16 081	Aichtal, Stadt.....	23,64	9 158	387	72631
	zusammen ...	641,45	492 851	768	X
08 1 17	Göppingen Sitz: Göppingen, Stadt				
08 1 17 001	Adelberg.....	9,49	2 115	222	73099
08 1 17 002	Aichelberg.....	4,01	1 102	274	73101
08 1 17 003	Albershausen.....	6,50	4 217	648	73095
08 1 17 006	Bad Ditzenbach.....	25,46	3 641	143	73342
08 1 17 007	Bad Überkingen.....	24,02	3 775	157	73337
08 1 17 009	Birenbach.....	2,50	1 913	765	73102
08 1 17 010	Böhlenkirch.....	51,08	5 467	107	89558
08 1 17 011	Börlingen.....	8,26	1 754	212	73104
08 1 17 012	Boll.....	10,94	5 171	472	73087
08 1 17 014	Deggingen.....	22,70	5 671	249	73326
08 1 17 015	Donzdorf, Stadt.....	39,82	11 257	282	73072
08 1 17 016	Drackenstein.....	5,69	431	75	73345
08 1 17 017	Dürnau.....	5,37	1 929	359	73105
08 1 17 018	Ebersbach an der Fils, Stadt.....	26,27	16 004	609	73061
08 1 17 019	Eislingen/ Fils, Stadt.....	16,40	19 325	1 178	73054
08 1 17 020	Eschenbach.....	4,80	2 243	467	73107
08 1 17 023	Gammelhausen.....	3,31	1 555	469	73108
08 1 17 024	Geislingen an der Steige, Stadt.....	75,83	28 459	375	73312
08 1 17 025	Gingen an der Fils.....	10,01	4 249	424	73333
08 1 17 026	Göppingen, Stadt.....	59,21	57 863	977	73033 *
08 1 17 028	Gruibingen.....	23,05	2 305	100	73344
08 1 17 029	Hattenhofen.....	7,64	3 048	398	73110
08 1 17 030	Heiningen.....	12,46	5 276	423	73092
08 1 17 031	Hohenstadt.....	11,64	652	56	73345
08 1 17 033	Kuchen.....	8,95	5 702	637	73329
08 1 17 035	Mühlhausen im Täle.....	6,33	1 056	166	73347
08 1 17 037	Ottenbach.....	11,90	2 284	191	73113
08 1 17 038	Rechberghausen.....	6,40	5 303	828	73098
08 1 17 042	Salach.....	8,32	7 786	935	73084
08 1 17 043	Schlat.....	9,68	1 689	174	73114

1) * Bedeutet, daß die Gemeinde mehrere Postleitzahlen hat;
die hier genannte Zahl ist diejenige des Verwaltungssitzes der Gemeinde.

3 Gemeinden in systematischer Ordnung mit Schlüsselnummer, Fläche, Bevölkerung,
Bevölkerungsdichte und Postleitzahl am 31.12.1996

Schlüssel- nummer	Land, Reg.-Bezirk, Kreis, Gemeinde	Fläche km 2	Bevölkerung	Ein- wohner je km2	Post- leitz- zahl 1)
08 1 17 044	Schlierbach.....	10,97	3 646	332	73278
08 1 17 049	Süßen, Stadt.....	12,78	10 216	799	73079
08 1 17 051	Uhingen.....	24,79	13 609	548	73066
08 1 17 053	Wäschenbeuren.....	12,95	3 630	280	73116
08 1 17 055	Wangen.....	9,68	3 341	345	73117
08 1 17 058	Wiesensteig, Stadt.....	23,40	2 445	104	73349
08 1 17 060	Zell unter Aichelberg.....	6,39	2 675	418	73119
08 1 17 061	Lauterstein, Stadt.....	23,32	2 865	122	73111
	zusammen ...	642,32	255 669	398	X
08 1 18	Ludwigsburg Sitz: Ludwigsburg, Stadt				
08 1 18 001	Affalterbach.....	10,15	4 534	446	71563
08 1 18 003	Asperg, Stadt.....	5,80	11 983	2 066	71679
08 1 18 006	Benningen am Neckar.....	4,87	5 259	1 079	71726
08 1 18 007	Besigheim, Stadt.....	17,01	10 732	630	74354
08 1 18 010	Bönnigheim, Stadt.....	20,14	6 988	346	74357
08 1 18 011	Ditzingen, Stadt.....	30,42	23 622	776	71254
08 1 18 012	Eberdingen.....	26,21	6 556	250	71735
08 1 18 014	Erdmannhausen.....	8,71	4 711	540	71729
08 1 18 015	Erligheim.....	6,19	2 509	405	74391
08 1 18 016	Freudental.....	3,07	2 390	778	74392
08 1 18 018	Gemmrigheim.....	8,23	3 548	431	74376
08 1 18 019	Gerlingen, Stadt.....	17,00	18 039	1 061	70839
08 1 18 021	Großbottwar, Stadt.....	25,85	7 756	300	71723
08 1 18 027	Hemmingen.....	12,34	7 471	605	71282
08 1 18 028	Hessigheim.....	5,03	2 177	432	74394
08 1 18 040	Kirchheim am Neckar.....	8,53	4 889	573	74366
08 1 18 046	Kornwestheim, Stadt.....	14,65	29 689	2 026	70806
08 1 18 047	Löchgau.....	10,95	4 954	452	74369
08 1 18 048	Ludwigsburg, Stadt.....	43,33	86 254	1 990	71638 *
08 1 18 049	Marbach am Neckar, Stadt.....	18,06	13 698	758	71672
08 1 18 050	Markgröningen, Stadt.....	28,16	14 149	502	71706
08 1 18 051	Möglingen.....	9,93	10 365	1 043	71696
08 1 18 053	Mundelsheim.....	10,19	3 127	306	74395
08 1 18 054	Murr.....	7,78	5 432	698	71711
08 1 18 059	Oberriexingen, Stadt.....	8,16	2 822	345	71739
08 1 18 060	Oberstenfeld.....	21,10	7 998	379	71720
08 1 18 063	Pleidelsheim.....	10,18	5 815	571	74385
08 1 18 067	Schwieberdingen.....	14,87	9 375	630	71701
08 1 18 068	Sersheim.....	11,48	4 881	425	74372
08 1 18 070	Steinheim an der Murr, Stadt.....	23,20	10 965	472	71711
08 1 18 071	Tamm.....	8,78	11 694	1 331	71732
08 1 18 073	Vaihingen an der Enz, Stadt.....	73,41	26 813	365	71665
08 1 18 074	Walheim.....	6,14	2 822	459	74399
08 1 18 076	Sachsenheim, Stadt.....	57,91	16 921	292	74343
08 1 18 077	Ingersheim.....	11,55	5 480	474	74379
08 1 18 078	Freiberg am Neckar, Stadt.....	13,14	14 776	1 124	71691
08 1 18 079	Bietigheim-Bissingen, Stadt.....	31,29	40 290	1 287	74321
08 1 18 080	Kornthal-Münchingen, Stadt.....	20,71	17 307	835	70825
08 1 18 081	Remseck am Neckar.....	22,82	18 993	832	71686
	zusammen ...	687,34	487 784	710	X
08 1 19	Rems-Murr-Kreis Sitz: Waiblingen, Stadt				
08 1 19 001	Alfdorf.....	68,50	6 823	99	73553
08 1 19 003	Allmersbach im Tal.....	7,96	4 440	557	71573
08 1 19 004	Althütte.....	18,15	3 871	213	71566
08 1 19 006	Auenwald.....	19,76	6 343	321	71549
08 1 19 008	Backnang, Stadt.....	39,37	34 036	864	71522
08 1 19 018	Burgstetten.....	10,29	3 267	317	71576

1) * Bedeutet, daß die Gemeinde mehrere Postleitzahlen hat;
die hier genannte Zahl ist diejenige des Verwaltungssitzes der Gemeinde.

3 Gemeinden in systematischer Ordnung mit Schlüsselnummer, Fläche, Bevölkerung, Bevölkerungsdichte und Postleitzahl am 31.12.1996

Schlüssel- nummer	Land, Reg.-Bezirk, Kreis, Gemeinde	Fläche km 2	Bevölkerung	Ein- wohner je km2	Post- leitzahl 1)
08 1 19 020	Fellbach, Stadt.....	27,70	42 672	1 540	70734 *
08 1 19 024	Großerlach.....	27,14	2 532	93	71577
08 1 19 037	Kaisersbach.....	27,98	2 553	91	73667
08 1 19 038	Kirchberg an der Murr.....	13,22	3 657	276	71737
08 1 19 041	Korb.....	8,46	10 007	1 182	71404
08 1 19 042	Leutenbach.....	14,73	10 718	727	71397
08 1 19 044	Murrhardt, Stadt.....	71,14	14 346	201	71540
08 1 19 053	Oppenweiler.....	19,83	4 081	205	71570
08 1 19 055	Plüderhausen.....	26,13	9 435	361	73655
08 1 19 061	Rudersberg.....	39,37	11 561	293	73635
08 1 19 067	Schorndorf, Stadt.....	56,86	37 943	667	73614
08 1 19 068	Schwaikheim.....	9,22	8 485	920	71409
08 1 19 069	Spiegelberg.....	28,22	2 140	75	71579
08 1 19 075	Sulzbach an der Murr.....	40,11	5 015	125	71560
08 1 19 076	Urbach.....	20,76	7 812	376	73660
08 1 19 079	Waiblingen, Stadt.....	42,76	50 803	1 188	71332 *
08 1 19 083	Weissach im Tal.....	14,13	7 028	497	71554
08 1 19 084	Weizheim, Stadt.....	37,98	11 035	290	73642
08 1 19 085	Winnenden, Stadt.....	28,05	26 494	944	71364
08 1 19 086	Winterbach.....	17,10	7 632	446	73650
08 1 19 087	Aspach.....	35,46	7 960	224	71546
08 1 19 089	Berglen.....	25,87	6 005	232	73663
08 1 19 090	Remshalden.....	15,15	13 368	882	73630
08 1 19 091	Weinstadt, Stadt.....	31,73	25 070	790	71384
08 1 19 093	Kernen im Remstal.....	15,05	14 503	963	71394
	zusammen ...	858,18	401 635	468	X
	Landkreise zusammen ...	88 904,58	15 890 990	179	X
	Kreise zusammen ...	45 504,62	12 519 836	275	X
	Region zusammen ...	3 654,45	2 578 059	705	X
Region Franken					
Stadtkreis					
08 1 21 000	Heilbronn, Stadt.....	99,87	121 556	1 217	74072 *
Landkreise					
08 1 25	Heilbronn				
	Sitz: Heilbronn, Stadt				
08 1 25 001	Abstatt.....	9,66	4 032	417	74232
08 1 25 005	Bad Friedrichshall, Stadt.....	24,70	16 480	667	74177
08 1 25 006	Bad Rappenau, Stadt.....	73,55	18 849	256	74906
08 1 25 007	Bad Wimpfen, Stadt.....	19,38	6 722	346	74206
08 1 25 008	Beilstein, Stadt.....	25,26	6 227	246	71717
08 1 25 013	Brackenheim, Stadt.....	45,74	13 628	297	74336
08 1 25 017	Cleebronn.....	17,09	2 681	156	74389
08 1 25 021	Eberstadt.....	12,50	2 952	236	74246
08 1 25 024	Ellhofen.....	5,86	3 054	521	74248
08 1 25 026	Eppingen, Stadt.....	88,59	18 791	212	75031
08 1 25 027	Erlenbach.....	12,72	4 573	359	74235
08 1 25 030	Flein.....	8,47	5 755	679	74223
08 1 25 034	Gemmingen.....	19,08	4 753	249	75050
08 1 25 038	Güglingen, Stadt.....	16,23	6 073	374	74363
08 1 25 039	Gundelsheim, Stadt.....	38,44	7 428	193	74831
08 1 25 046	Ilsfeld.....	26,18	7 804	298	74360
08 1 25 047	Ittlingen.....	14,11	2 245	159	74930
08 1 25 048	Jagsthausen.....	17,67	1 444	81	74249
08 1 25 049	Kirchardt.....	21,50	5 138	238	74912
08 1 25 056	Lauffen am Neckar, Stadt.....	22,63	10 861	479	74348
08 1 25 057	Lehrensteinsfeld.....	6,22	1 659	266	74251
08 1 25 058	Leingarten.....	23,48	9 133	388	74211

1) * Bedeutet, daß die Gemeinde mehrere Postleitzahlen hat;
die hier genannte Zahl ist diejenige des Verwaltungssitzes der Gemeinde.

3 Gemeinden in systematischer Ordnung mit Schlüsselnummer, Fläche, Bevölkerung,
Bevölkerungsdichte und Postleitzahl am 31.12.1996

Schlüssel- nummer	Land, Reg.-Bezirk, Kreis, Gemeinde	Fläche km 2	Bevölkerung	Ein- wohner je km2	Post- leitz- zahl 1)
08 1 25 059	Löwenstein, Stadt.....	23,46	2 983	127	74245
08 1 25 061	Massenbachhausen.....	8,76	3 617	412	74252
08 1 25 063	Möckmühl, Stadt.....	49,60	8 276	166	74219
08 1 25 065	Neckarsulm, Stadt.....	24,94	26 286	1 053	74172
08 1 25 066	Neckarwestheim.....	13,97	3 331	238	74382
08 1 25 068	Neudenau, Stadt.....	32,93	5 037	152	74861
08 1 25 069	Neuenstadt am Kocher, Stadt.....	41,18	8 811	213	74196
08 1 25 074	Nordheim.....	12,71	6 479	509	74226
08 1 25 078	Oedheim.....	21,25	5 640	265	74229
08 1 25 079	Offenau.....	5,65	2 487	440	74254
08 1 25 081	Pfaffenhofen.....	12,08	2 373	196	74397
08 1 25 084	Roigheim.....	14,01	1 447	103	74255
08 1 25 086	Schwaigern, Stadt.....	49,50	10 429	210	74193
08 1 25 087	Siegelsbach.....	7,68	1 577	205	74936
08 1 25 094	Talheim.....	11,62	4 112	353	74223
08 1 25 096	Untereisesheim.....	3,67	3 639	991	74257
08 1 25 098	Untergruppenbach.....	27,27	7 550	276	74199
08 1 25 102	Weinsberg, Stadt.....	22,22	11 356	511	74189
08 1 25 103	Widdern, Stadt.....	25,23	1 771	70	74259
08 1 25 107	Wüstenrot.....	30,02	6 596	219	71543
08 1 25 108	Zaberfeld.....	22,18	3 710	167	74374
08 1 25 110	Obersulm.....	31,07	12 786	411	74182
08 1 25 111	Hardthausen am Kocher.....	35,55	3 533	99	74239
08 1 25 113	Langenbrettach.....	23,97	3 207	133	74243
	zusammen ...	1 099,58	307 315	279	X
08 1 26	Hohenlohekreis Sitz: Künzelsau, Stadt				
08 1 26 011	Bretzfeld.....	64,69	11 326	175	74626
08 1 26 020	Dörzbach.....	32,36	2 284	70	74677
08 1 26 028	Forchtenberg, Stadt.....	38,07	4 921	129	74670
08 1 26 039	Ingelfingen, Stadt.....	46,47	5 762	123	74653
08 1 26 045	Krautheim, Stadt.....	52,91	4 717	89	74238
08 1 26 046	Künzelsau, Stadt.....	75,15	14 495	192	74653
08 1 26 047	Kupferzell.....	54,28	5 502	101	74635
08 1 26 056	Mulfingen.....	80,07	3 894	48	74673
08 1 26 058	Neuenstein, Stadt.....	47,84	6 118	127	74632
08 1 26 060	Niedernhall, Stadt.....	17,71	3 738	211	74676
08 1 26 066	Öhringen, Stadt.....	67,79	21 631	319	74613
08 1 26 069	Pfedelbach.....	41,28	8 217	199	74629
08 1 26 072	Schöntal.....	81,66	5 801	71	74214
08 1 26 085	Waldenburg, Stadt.....	31,55	3 171	100	74638
08 1 26 086	Weißbach.....	12,77	2 121	166	74679
08 1 26 094	Zweiflingen.....	32,09	1 559	48	74639
	zusammen ...	776,69	105 257	136	X
08 1 27	Schwäbisch Hall Sitz: Schwäbisch Hall, Stadt				
08 1 27 008	Blaufelden.....	90,17	5 222	57	74572
08 1 27 009	Braunsbach.....	52,85	2 400	45	74542
08 1 27 012	Bühlertann.....	23,59	2 787	118	74424
08 1 27 013	Bühlerzell.....	49,32	1 924	39	74426
08 1 27 014	Crailsheim, Stadt.....	109,07	31 600	289	74564
08 1 27 023	Fichtenberg.....	24,18	2 835	117	74427
08 1 27 025	Gaildorf, Stadt.....	62,56	12 218	195	74405
08 1 27 032	Gerabronn, Stadt.....	40,38	4 515	111	74582
08 1 27 043	Ilshofen, Stadt.....	54,88	5 617	102	74532
08 1 27 046	Kirchberg an der Jagst, Stadt.....	40,93	4 446	108	74592
08 1 27 047	Langenburg, Stadt.....	31,39	1 936	61	74595
08 1 27 052	Mainhardt.....	58,69	5 251	89	74535
08 1 27 056	Michelbach an der Bilz.....	17,69	3 293	186	74544

1) * Bedeutet, daß die Gemeinde mehrere Postleitzahlen hat;
die hier genannte Zahl ist diejenige des Verwaltungssitzes der Gemeinde.

3 Gemeinden in systematischer Ordnung mit Schlüsselnummer, Fläche, Bevölkerung, Bevölkerungsdichte und Postleitzahl am 31.12.1996

Schlüssel- nummer	Land, Reg.-Bezirk, Kreis, Gemeinde	Fläche km 2	Bevölkerung	Ein- wohner je km2	Post- leit- zahl 1)
08 1 27 059	Michelfeld.....	35,22	3 365	95	74545
08 1 27 062	Oberrot.....	37,91	3 518	92	74420
08 1 27 063	Obersontheim.....	54,82	4 542	82	74423
08 1 27 071	Rot am See.....	74,81	5 043	67	74585
08 1 27 073	Satteldorf.....	46,21	4 663	100	74589
08 1 27 075	Schrozberg, Stadt.....	105,20	6 251	59	74575
08 1 27 076	Schwäbisch Hall, Stadt.....	104,30	35 467	340	74523
08 1 27 079	Sulzbach-Laufen.....	43,95	2 551	58	74429
08 1 27 086	Untermünkheim.....	27,14	2 985	109	74547
08 1 27 089	Vellberg, Stadt.....	31,89	4 209	131	74541
08 1 27 091	Wallhausen.....	25,47	3 111	122	74599
08 1 27 099	Wolpertshausen.....	27,42	1 682	61	74549
08 1 27 100	Rosengarten.....	31,08	4 856	156	74538
08 1 27 101	Kreßberg.....	48,46	3 853	79	74594
08 1 27 102	Fichtenau.....	31,28	4 715	150	74579
08 1 27 103	Frankenhardt.....	69,87	4 493	64	74586
08 1 27 104	Stimpfach.....	33,35	3 112	93	74597
	zusammen ...	1 484,08	182 460	123	X
08 1 28	Main-Tauber-Kreis Sitz: Tauberbischofsheim, Stadt				
08 1 28 006	Assamstadt.....	17,20	2 094	121	97959
08 1 28 007	Bad Mergentheim, Stadt.....	129,97	22 497	173	97980
08 1 28 014	Boxberg, Stadt.....	101,76	7 307	71	97944
08 1 28 020	Creglingen, Stadt.....	117,22	5 045	43	97993
08 1 28 039	Freudenberg, Stadt.....	34,80	4 192	120	97896
08 1 28 045	Großbrinderfeld.....	56,59	4 136	73	97950
08 1 28 047	Grünsfeld, Stadt.....	44,74	3 757	83	97947
08 1 28 058	Igersheim.....	42,84	5 454	127	97999
08 1 28 061	Königheim.....	61,26	3 434	56	97953
08 1 28 064	Külsheim, Stadt.....	81,46	5 996	73	97900
08 1 28 082	Niederstetten, Stadt.....	104,08	5 589	53	97996
08 1 28 115	Tauberbischofsheim, Stadt.....	69,02	12 849	186	97941
08 1 28 126	Weikersheim, Stadt.....	80,95	7 313	90	97990
08 1 28 128	Werbach.....	43,19	3 659	84	97956
08 1 28 131	Wertheim, Stadt.....	138,64	24 410	176	97877
08 1 28 137	Wittighausen.....	32,36	1 760	54	97957
08 1 28 138	Ahorn.....	54,01	2 294	42	74744
08 1 28 139	Lauda-Königshofen, Stadt.....	94,49	15 513	164	97922
	zusammen ...	1 304,58	137 299	105	X
	Landkreise zusammen ...	4 664,93	732 331	157	X
	Region zusammen ..	4 764,80	853 887	179	X
	Region Ostwürttemberg				
	Landkreise				
08 1 35	Heidenheim Sitz: Heidenheim an der Brenz, Stadt				
08 1 35 010	Dischingen.....	78,06	4 690	60	89561
08 1 35 015	Gerstetten.....	92,42	11 576	125	89547
08 1 35 016	Giengen an der Brenz, Stadt.....	44,05	20 198	458	89537
08 1 35 019	Heidenheim an der Brenz, Stadt.....	107,10	52 576	490	89522 *
08 1 35 020	Herbrechtingen, Stadt.....	58,63	13 065	222	89542
08 1 35 021	Hermaringen.....	15,26	2 326	152	89568
08 1 35 025	Königsbrunn.....	45,57	7 616	167	89551
08 1 35 026	Nattheim.....	45,00	6 216	138	89564
08 1 35 027	Niederstotzingen, Stadt.....	29,80	4 885	163	89168
08 1 35 031	Sontheim an der Brenz.....	28,92	5 693	196	89567
08 1 35 032	Steinheim am Albuch.....	82,42	8 917	108	89555
	zusammen ...	627,23	137 758	220	X

1) * Bedeutet, daß die Gemeinde mehrere Postleitzahlen hat;
die hier genannte Zahl ist diejenige des Verwaltungssitzes der Gemeinde.

3 Gemeinden in systematischer Ordnung mit Schlüsselnummer, Fläche, Bevölkerung, Bevölkerungsdichte und Postleitzahl am 31.12.1996

Schlüssel- nummer	Land, Reg.-Bezirk, Kreis, Gemeinde	Fläche km 2	Bevölkerung	Ein- wohner je km2	Post- leit- zahl 1)
08 1 36	Ostalbkreis Sitz: Aalen, Stadt				
08 1 36 002	Abtsgmünd.....	71,59	7 069	98	73453
08 1 36 003	Adelmannsfelden.....	22,90	1 766	77	73486
08 1 36 007	Bartholomä.....	20,75	2 097	101	73566
08 1 36 009	Böbingen an der Rems.....	12,22	4 353	356	73560
08 1 36 010	Bopfingen, Stadt.....	77,00	12 576	163	73441
08 1 36 015	Durlangen.....	10,43	2 889	276	73568
08 1 36 018	Eilenberg.....	30,17	1 706	56	73488
08 1 36 019	Ellwangen (Jagst), Stadt.....	127,48	24 284	190	73479
08 1 36 020	Eschach.....	20,27	1 718	84	73569
08 1 36 021	Essingen.....	58,50	6 135	104	73457
08 1 36 024	Göggingen.....	11,38	2 231	196	73571
08 1 36 027	Gschwend.....	54,50	4 881	89	74417
08 1 36 028	Heubach, Stadt.....	25,81	10 200	395	73540
08 1 36 029	Heuchlingen.....	9,04	1 762	194	73572
08 1 36 033	Hüttlingen.....	18,71	5 609	299	73460
08 1 36 034	Iggingen.....	11,44	2 363	206	73574
08 1 36 035	Jagstzell.....	37,96	2 451	64	73489
08 1 36 037	Kirchheim am Ries.....	21,05	1 875	89	73467
08 1 36 038	Lauchheim, Stadt.....	40,96	4 266	104	73466
08 1 36 040	Leinzell.....	2,10	2 474	1 178	73575
08 1 36 042	Lorch, Stadt.....	34,29	11 095	323	73547
08 1 36 043	Mögglingen.....	10,27	3 758	365	73563
08 1 36 044	Mutlangen.....	8,78	5 697	648	73557
08 1 36 045	Neresheim, Stadt.....	118,56	8 232	69	73450
08 1 36 046	Neuler.....	36,27	3 001	82	73491
08 1 36 049	Obergröningen.....	5,86	422	72	73569
08 1 36 050	Oberkochen, Stadt.....	23,56	8 476	359	73447
08 1 36 060	Rosenberg.....	41,02	2 656	64	73494
08 1 36 061	Ruppertshofen.....	14,22	1 695	119	73577
08 1 36 062	Schechingen.....	11,87	2 375	200	73579
08 1 36 065	Schwäbisch Gmünd, Stadt.....	113,77	63 641	559	73525 *
08 1 36 066	Spraitbach.....	12,39	3 556	287	73565
08 1 36 068	Stödtlen.....	31,19	1 925	61	73495
08 1 36 070	Täferrot.....	12,00	1 005	83	73527
08 1 36 071	Tannhausen.....	17,73	1 834	103	73497
08 1 36 075	Unterschneidheim.....	68,05	4 525	66	73485
08 1 36 079	Waldstetten.....	20,95	6 955	331	73550
08 1 36 082	Westhausen.....	38,46	5 692	147	73463
08 1 36 084	Wört.....	18,17	1 400	77	73499
08 1 36 087	Riesbürg.....	17,96	2 187	121	73469
08 1 36 088	Aalen, Stadt.....	146,42	66 333	453	73430 *
08 1 36 089	Rainau.....	25,44	3 092	121	73492
	zusammen ...	1 511,49	312 257	207	X
	Landkreise zusammen ...	2 138,72	450 015	210	X
	Region zusammen ..	2 138,72	450 015	210	X
08 1	Reg.-Bez. insgesamt ..	10 557,97	3 881 961	368	X

1) * Bedeutet, daß die Gemeinde mehrere Postleitzahlen hat;
die hier genannte Zahl ist diejenige des Verwaltungssitzes der Gemeinde.

3 Gemeinden in systematischer Ordnung mit Schlüsselnummer, Fläche, Bevölkerung,
Bevölkerungsdichte und Postleitzahl am 31.12.1996

Schlüssel- nummer	Land, Reg.-Bezirk, Kreis, Gemeinde	Fläche km 2	Bevölkerung	Ein- wohner je km2	Post- leitzahl 1)
Reg.-Bez. Karlsruhe					
Region Mittlerer Oberrhein					
Stadtkreise					
08 2 11 000	Baden-Baden, Stadt.....	140,18	52 995	378	76530 *
08 2 12 000	Karlsruhe, Stadt.....	173,47	277 191	1 597	76133 *
	zusammen ...	313,65	330 186	1 053	X
Landkreise					
08 2 15	Karlsruhe Sitz: Karlsruhe, Stadt				
08 2 15 007	Bretten, Stadt.....	71,12	26 160	367	75015
08 2 15 009	Bruchsal, Stadt.....	93,02	40 927	439	76646
08 2 15 017	Ettlingen, Stadt.....	56,67	38 578	680	76275
08 2 15 021	Forst.....	11,47	7 258	632	76694
08 2 15 025	Gondelsheim.....	14,86	3 029	203	75053
08 2 15 029	Hambrücken.....	10,96	4 854	442	76707
08 2 15 039	Kronau.....	10,91	5 380	493	76709
08 2 15 040	Kürnbach.....	12,67	2 449	193	75057
08 2 15 046	Malsch.....	51,24	13 269	258	76316
08 2 15 047	Marxzell.....	34,92	5 353	153	76359
08 2 15 059	Oberderdingen.....	33,57	9 798	291	75038
08 2 15 064	Östringen, Stadt.....	53,22	12 473	234	76684
08 2 15 066	Philippsburg, Stadt.....	50,56	12 414	245	76661
08 2 15 082	Sulzfeld.....	18,76	4 335	231	75056
08 2 15 084	Ubstadt-Weiher.....	36,46	12 047	330	76698
08 2 15 089	Walzbachtal.....	36,72	8 433	229	75045
08 2 15 090	Weingarten (Baden).....	29,40	8 855	301	76356
08 2 15 094	Zaisenhausen.....	10,11	1 562	154	75059
08 2 15 096	Karlsbad.....	38,01	15 985	420	76307
08 2 15 097	Kraichtal, Stadt.....	80,56	14 374	178	76703
08 2 15 099	Graben-Neudorf.....	28,80	10 916	379	76676
08 2 15 100	Bad Schönborn.....	24,09	10 427	432	76669
08 2 15 101	Pfinztal.....	31,05	17 290	556	76327
08 2 15 102	Eggenstein-Leopoldshafen.....	26,11	14 158	542	76344
08 2 15 103	Karlsdorf-Neuthard.....	14,01	8 831	630	76689
08 2 15 105	Linkenheim-Hochstetten.....	23,60	11 015	466	76351
08 2 15 106	Waghäusel, Stadt.....	42,84	19 468	454	68753
08 2 15 107	Oberhausen-Rheinhausen.....	18,95	9 090	479	68794
08 2 15 108	Rheinstetten.....	32,31	20 146	623	76287
08 2 15 109	Stutensee.....	45,67	20 573	450	76297
08 2 15 110	Waldbronn.....	11,35	12 435	1 095	76337
08 2 15 111	Dettenheim.....	30,89	6 759	218	76706
	zusammen ...	1 084,88	408 641	377	X
08 2 16	Rastatt Sitz: Rastatt, Stadt				
08 2 16 002	Au am Rhein.....	13,29	3 140	236	76474
08 2 16 005	Bietigheim.....	13,90	5 735	412	76467
08 2 16 006	Bischweier.....	4,59	2 752	599	76476
08 2 16 007	Bühl, Stadt.....	73,21	27 498	375	77815
08 2 16 008	Bühlertal.....	17,68	8 308	469	77830
08 2 16 009	Dürmersheim.....	26,15	11 026	421	76448
08 2 16 012	Elchesheim-Illingen.....	10,14	2 996	295	76477
08 2 16 013	Forbach.....	131,82	5 830	44	76596

1) * Bedeutet, daß die Gemeinde mehrere Postleitzahlen hat;
die hier genannte Zahl ist diejenige des Verwaltungssitzes der Gemeinde.

3 Gemeinden in systematischer Ordnung mit Schlüsselnummer, Fläche, Bevölkerung,
Bevölkerungsdichte und Postleitzahl am 31.12.1996

Schlüssel- nummer	Land, Reg.-Bezirk, Kreis, Gemeinde	Fläche km 2	Bevölkerung	Ein- wohner je km2	Post- leitz- zahl 1)
08 2 16 015	Gaggenau, Stadt.....	65,05	29 605	455	76571
08 2 16 017	Gernsbach, Stadt.....	82,09	14 676	178	76593
08 2 16 022	Hügelsheim.....	14,97	4 338	289	76549
08 2 16 023	Iffezheim.....	19,94	4 623	231	76473
08 2 16 024	Kuppenheim, Stadt.....	18,08	7 512	415	76456
08 2 16 028	Lichtenau, Stadt.....	27,62	4 887	176	77839
08 2 16 029	Loffenau.....	17,07	2 774	162	76597
08 2 16 033	Muggensturm.....	11,56	5 799	501	76461
08 2 16 039	Ötigheim.....	10,97	4 287	390	76470
08 2 16 041	Ottersweier.....	29,21	6 227	213	77833
08 2 16 043	Rastatt, Stadt.....	59,02	46 516	788	76437
08 2 16 049	Sinzheim.....	28,47	10 068	353	76547
08 2 16 052	Steinmauern.....	12,40	2 630	212	76479
08 2 16 059	Weisenbach.....	9,07	2 604	287	76599
08 2 16 063	Rheinfürth.....	42,47	6 386	150	77836
	zusammen ...	738,77	220 217	298	X
	Landkreise zusammen ...	1 823,65	628 858	345	X
	Region zusammen ...	2 137,30	959 044	449	X
Region Unterer Neckar					
Stadtkreise					
08 2 21 000	Heidelberg, Stadt.....	108,83	138 869	1 276	69117 *
08 2 22 000	Mannheim, Universitätsstadt.....	144,97	312 216	2 153	68159 *
	zusammen ...	253,80	451 085	1 777	X
Landkreise					
08 2 25	Neckar-Odenwald-Kreis Sitz: Mosbach, Stadt				
08 2 25 001	Adelsheim, Stadt.....	43,84	5 478	124	74740
08 2 25 002	Aglasterhausen.....	22,85	4 412	193	74858
08 2 25 009	Billigheim.....	48,97	5 764	117	74842
08 2 25 010	Binau.....	4,83	1 341	277	74862
08 2 25 014	Buchen (Odenwald), Stadt.....	138,99	18 213	131	74722
08 2 25 024	Fahrenbach.....	16,42	2 807	170	74864
08 2 25 032	Hardheim.....	87,02	7 617	87	74736
08 2 25 033	Haßmersheim.....	19,15	4 749	247	74855
08 2 25 039	Höpfingen.....	30,47	3 086	101	74746
08 2 25 042	Hüffenhardt.....	17,62	2 042	115	74928
08 2 25 052	Limbach.....	43,62	4 715	108	74838
08 2 25 058	Mosbach, Stadt.....	62,23	25 265	405	74821
08 2 25 060	Mudau.....	107,55	5 147	47	69427
08 2 25 064	Neckargerach.....	15,32	2 435	158	69437
08 2 25 067	Neckarzimmern.....	8,18	1 612	197	74865
08 2 25 068	Neunkirchen.....	15,95	1 663	104	74867
08 2 25 074	Obrigheim.....	24,27	5 313	218	74847
08 2 25 075	Osterburken, Stadt.....	47,32	5 908	124	74706
08 2 25 082	Rosenberg.....	40,97	2 210	53	74749
08 2 25 091	Seckach.....	27,85	4 321	155	74743
08 2 25 109	Waldbrunn, Stadt.....	105,88	11 740	110	74731
08 2 25 113	Zwingenberg.....	4,70	709	150	69439
08 2 25 114	Ravenstein, Stadt.....	55,99	3 012	53	74747
08 2 25 115	Schefflenz.....	36,97	4 368	118	74850
08 2 25 116	Schwarzach.....	8,37	3 245	387	74869
08 2 25 117	Elztal.....	46,62	5 801	124	74834
08 2 25 118	Waldbrunn.....	44,33	4 788	108	69429
	zusammen ...	1 126,28	147 761	131	X

1) * Bedeutet, daß die Gemeinde mehrere Postleitzahlen hat;
die hier genannte Zahl ist diejenige des Verwaltungssitzes der Gemeinde.

3 Gemeinden in systematischer Ordnung mit Schlüsselnummer, Fläche, Bevölkerung, Bevölkerungsdichte und Postleitzahl am 31.12.1996

Schlüssel- nummer	Land, Reg.-Bezirk, Kreis, Gemeinde	Fläche km 2	Bevölkerung	Ein- wohner je km2	Post- leit- zahl 1)
08 2 26	Rhein-Neckar-Kreis Sitz: Heidelberg, Stadt				
08 2 26 003	Altlußheim.....	15,96	5 199	325	68804
08 2 26 006	Bammental.....	12,16	6 453	530	69245
08 2 26 009	Brühl.....	10,19	14 088	1 382	68782
08 2 26 010	Dielheim.....	22,68	8 241	363	69234
08 2 26 012	Dossenheim.....	14,14	11 550	816	69221
08 2 26 013	Eberbach, Stadt.....	81,16	15 786	194	69412
08 2 26 017	Epfenbach.....	12,97	2 390	184	74925
08 2 26 018	Eppelheim.....	5,70	13 397	2 350	69214
08 2 26 020	Eschelbronn.....	8,24	2 495	302	74927
08 2 26 022	Gaiberg.....	4,15	2 337	563	69251
08 2 26 027	Heddesbach.....	8,21	542	66	69434
08 2 26 028	Heddesheim.....	14,71	11 088	753	68542
08 2 26 029	Heiligkreuzsteinach.....	19,61	2 897	147	69253
08 2 26 031	Hemsbach, Stadt.....	12,86	12 651	983	69502
08 2 26 032	Hockenheim, Stadt.....	34,85	19 235	551	68766
08 2 26 036	Ilvesheim.....	5,89	6 976	1 184	68549
08 2 26 037	Ketsch.....	16,52	12 678	767	68775
08 2 26 038	Ladenburg, Stadt.....	19,03	11 634	611	68526
08 2 26 040	Laudenbach.....	10,29	5 719	555	69514
08 2 26 041	Leimen, Stadt.....	20,64	25 148	1 218	69181
08 2 26 046	Malsch.....	6,77	3 146	464	69254
08 2 26 048	Mauer.....	6,30	3 332	528	69256
08 2 26 049	Meckesheim.....	16,33	5 443	333	74909
08 2 26 054	Mühlhausen.....	15,31	7 411	484	69242
08 2 26 055	Neckarbischofsheim, Stadt.....	26,41	3 978	150	74924
08 2 26 056	Neckargemünd, Stadt.....	26,15	14 540	556	69151
08 2 26 058	Neidenstein.....	6,48	1 714	264	74933
08 2 26 059	Neulußheim.....	3,39	5 543	1 635	68809
08 2 26 060	Nußloch.....	13,59	10 267	755	69226
08 2 26 062	Oftersheim.....	12,77	10 478	820	68723
08 2 26 063	Plankstadt.....	8,39	9 820	1 170	68723
08 2 26 065	Rauenberg, Stadt.....	11,12	7 078	636	69231
08 2 26 066	Reichartshausen.....	10,00	1 800	180	74934
08 2 26 068	Reilingen.....	16,36	6 921	423	68799
08 2 26 076	Sandhausen.....	14,55	13 837	950	69207
08 2 26 080	Schönau, Stadt.....	22,49	4 675	207	69250
08 2 26 081	Schönbrunn.....	34,48	3 086	89	69436
08 2 26 082	Schriesheim, Stadt.....	31,67	13 360	421	69198
08 2 26 084	Schwetzingen, Stadt.....	21,62	22 068	1 020	68723
08 2 26 085	Sinsheim, Stadt.....	127,01	33 367	262	74889
08 2 26 086	Spechbach.....	8,52	1 563	183	74937
08 2 26 091	Walbstadt, Stadt.....	25,57	5 613	219	74915
08 2 26 095	Walldorf, Stadt.....	19,91	13 902	698	69190
08 2 26 096	Weinheim, Stadt.....	58,11	42 982	739	69469
08 2 26 097	Wiesenbach.....	11,13	2 982	267	69257
08 2 26 098	Wiesloch, Stadt.....	30,26	25 025	826	69168
08 2 26 099	Wilhelmsfeld.....	4,75	3 306	696	69259
08 2 26 101	Zuzenhausen.....	11,64	1 991	171	74939
08 2 26 102	Angelbachtal.....	17,92	4 495	250	74918
08 2 26 103	Sankt Leon-Rot.....	25,56	11 806	461	68789
08 2 26 104	Lobbach.....	14,91	2 384	159	74931
08 2 26 105	Edingen-Neckarhausen.....	12,04	13 876	1 152	68535
08 2 26 106	Heimstadt-Bargen.....	27,95	3 791	135	74921
08 2 26 107	Hirschberg an der Bergstraße.....	12,35	9 654	781	69493
	zusammen ...	1 061,77	515 738	486	X
	Landkreise zusammen ...	2 188,05	663 499	303	X
	Region zusammen ...	2 441,85	1 114 584	456	X

1) * Bedeutet, daß die Gemeinde mehrere Postleitzahlen hat;
die hier genannte Zahl ist diejenige des Verwaltungssitzes der Gemeinde.

3 Gemeinden in systematischer Ordnung mit Schlüsselnummer, Fläche, Bevölkerung,
Bevölkerungsdichte und Postleitzahl am 31.12.1996

Schlüssel- nummer	Land, Reg.-Bezirk, Kreis, Gemeinde	Fläche km 2	Bevölkerung	Ein- wohner je km2	Post- leitz- zahl 1)
Region Nordschwarzwald					
Stadtkreis					
08 2 31 000	Pforzheim, Stadt.....	97,84	118 703	1 213	75158 *
Landkreise					
08 2 35	Calw				
	Sitz: Calw, Stadt				
08 2 35 006	Altensteig, Stadt.....	53,22	10 829	203	72213
08 2 35 007	Althengstett.....	19,16	7 626	398	75382
08 2 35 008	Bad Liebenzell, Stadt.....	33,80	9 121	269	75378
08 2 35 018	Dobel.....	18,43	2 225	120	75335
08 2 35 020	Ebhausen.....	24,56	4 490	182	72224
08 2 35 022	Egenhausen.....	10,02	1 856	185	72227
08 2 35 025	Enzklösterle.....	20,20	1 365	67	75337
08 2 35 029	Gechingen.....	14,68	3 832	261	75391
08 2 35 032	Halterbach, Stadt.....	28,92	5 730	198	72221
08 2 35 033	Bad Herrenalb, Stadt.....	33,03	7 258	219	76332
08 2 35 035	Höfen an der Enz.....	9,08	1 719	189	75339
08 2 35 046	Nagold, Stadt.....	63,09	22 431	355	72202
08 2 35 047	Neubulach, Stadt.....	24,69	5 103	206	75387
08 2 35 050	Neuweiler.....	51,30	3 054	59	75389
08 2 35 055	Oberreichenbach.....	35,99	2 803	77	75394
08 2 35 057	Ostelsheim.....	9,23	2 176	235	75395
08 2 35 060	Rohrdorf.....	3,93	1 954	497	72229
08 2 35 065	Schömburg.....	37,22	8 768	235	75328
08 2 35 066	Simmersfeld.....	44,18	2 075	46	72226
08 2 35 067	Simmozheim.....	9,50	2 629	276	75397
08 2 35 073	Unterreichenbach.....	6,30	2 313	367	75399
08 2 35 079	Bad Wildbad im Schwarzwald, Stadt.....	105,26	11 472	108	75323
08 2 35 080	Wildberg, Stadt.....	56,68	10 209	180	72218
08 2 35 084	Bad Teinach-Zavelstein, Stadt.....	25,18	2 817	111	75385
08 2 35 085	Calw, Stadt.....	59,88	23 474	392	75365
	zusammen ...	797,53	157 329	197	X
08 2 36	Enzkreis				
	Sitz: Pforzheim, Stadt				
08 2 36 004	Birkenfeld.....	19,04	9 951	522	75217
08 2 36 011	Eisingen.....	8,03	4 413	549	75239
08 2 36 013	Engelsbrand.....	15,19	4 304	283	75331
08 2 36 019	Friolzheim.....	8,54	3 460	405	71292
08 2 36 025	Heimsheim, Stadt.....	14,32	5 011	349	71296
08 2 36 028	Illingen.....	29,36	7 040	239	75428
08 2 36 030	Ispringen.....	8,21	6 141	747	75228
08 2 36 031	Kieselbronn.....	8,63	2 549	295	75249
08 2 36 033	Knittlingen, Stadt.....	26,33	7 356	279	75438
08 2 36 038	Maulbronn, Stadt.....	25,44	6 447	253	75433
08 2 36 039	Mönsheim.....	16,78	2 463	146	71297
08 2 36 040	Mühlacker, Stadt.....	54,32	25 607	471	75417
08 2 36 043	Neuenbürg, Stadt.....	28,17	7 662	271	75305
08 2 36 044	Neuhausen.....	29,76	5 267	176	75242
08 2 36 046	Niefen-Öschelbronn.....	22,02	11 489	521	75223
08 2 36 050	Ötisheim.....	14,27	4 738	332	75443
08 2 36 061	Sternenfels.....	17,32	2 758	159	75447
08 2 36 062	Tiefenbronn.....	14,79	5 135	347	75233
08 2 36 065	Wiernsheim.....	24,62	6 348	257	75446
08 2 36 067	Wimsheim.....	8,06	2 507	311	71299
08 2 36 068	Wurmberg.....	7,36	2 633	357	75449

1) * Bedeutet, daß die Gemeinde mehrere Postleitzahlen hat;
die hier genannte Zahl ist diejenige des Verwaltungssitzes der Gemeinde.

3 Gemeinden in systematischer Ordnung mit Schlüsselnummer, Fläche, Bevölkerung, Bevölkerungsdichte und Postleitzahl am 31.12.1996

Schlüssel- nummer	Land, Reg.-Bezirk, Kreis, Gemeinde	Fläche km 2	Bevölkerung	Ein- wohner je km2	Post- leitzahl 1)
08 2 36 070	Keltern.....	29,83	8 727	292	75210
08 2 36 071	Remchingen.....	24,06	11 182	464	75196
08 2 36 072	Straubenhardt.....	33,08	10 194	308	75334
08 2 36 073	Neulingen.....	23,38	5 624	240	75245
08 2 36 074	Kämpfelbach.....	13,64	6 016	441	75236
08 2 36 075	Übronn-Dürrn.....	15,64	3 320	212	75248
08 2 36 076	Königsbach-Stein.....	33,72	9 503	281	75203
	zusammen ...	573,91	187 845	327	X
08 2 37	Freudenstadt Sitz: Freudenstadt, Stadt				
08 2 37 002	Alpirsbach, Stadt.....	64,55	6 932	107	72275
08 2 37 004	Baiersbronn.....	189,69	16 527	87	72270
08 2 37 008	Betzweiler-Wäldle.....	10,32	1 431	138	72291
08 2 37 019	Dornstetten, Stadt.....	24,21	7 342	303	72280
08 2 37 024	Empfingen.....	18,35	4 236	230	72186
08 2 37 027	Eutingen im Gäu.....	32,84	5 021	152	72184
08 2 37 028	Freudenstadt, Stadt.....	87,59	23 521	268	72250
08 2 37 030	Glatten.....	15,51	2 473	159	72293
08 2 37 032	Grömbach.....	12,18	651	53	72294
08 2 37 040	Horb am Neckar, Stadt.....	119,81	24 884	207	72160
08 2 37 045	Loßburg.....	68,94	6 238	90	72290
08 2 37 054	Pfalzgrafenweiler.....	44,72	6 618	147	72285
08 2 37 061	Schopfloch.....	17,04	2 382	139	72296
08 2 37 072	Wörnersberg.....	3,48	213	61	72299
08 2 37 073	Seewald.....	58,50	2 364	40	72297
08 2 37 074	Waldachtal.....	29,88	5 941	198	72178
08 2 37 075	Bad Rippoldsau-Schapbach.....	73,14	2 442	33	77776
	zusammen ...	870,75	119 216	137	X
	Landkreise zusammen ...	2 242,19	464 390	207	X
	Region zusammen ..	2 340,03	583 093	249	X
08 2	Reg.-Bez. insgesamt ..	6 919,18	2 656 721	384	X
	Reg.-Bez. Freiburg				
	Region Südlicher Oberrhein				
	Stadtkreis				
08 3 11 000	Freiburg im Breisgau, Stadt.....	153,06	200 393	1 309	79098 *
	Landkreise				
08 3 15	Breisgau-Hochschwarzwald Sitz: Freiburg im Breisgau, Stadt				
08 3 15 003	Au.....	3,99	1 198	300	79280
08 3 15 004	Auggen.....	14,15	2 173	153	79424
08 3 15 006	Bad Krozingen.....	35,66	14 279	400	79189
08 3 15 007	Badenweiler.....	13,02	3 818	293	79410
08 3 15 008	Ballrechten-Dottingen.....	6,62	1 943	293	79282
08 3 15 013	Bötzingen.....	12,99	5 074	390	79268
08 3 15 014	Bollschweil.....	16,42	2 285	139	79283
08 3 15 015	Breisach am Rhein, Stadt.....	54,59	12 219	223	79206
08 3 15 016	Breitnau.....	39,90	1 830	45	79874
08 3 15 020	Buchenbach.....	38,99	3 064	78	79256
08 3 15 022	Buggingen.....	15,32	3 634	237	79426
08 3 15 028	Ebringen.....	8,18	2 509	306	79285
08 3 15 030	Eichstetten.....	12,30	3 036	246	79356
08 3 15 031	Eisenbach (Hochschwarzwald).....	28,78	2 430	84	79871
08 3 15 033	Eschbach.....	10,02	1 845	184	79427
08 3 15 037	Feldberg (Schwarzwald).....	24,97	1 716	68	79868

1) * Bedeutet, daß die Gemeinde mehrere Postleitzahlen hat;
die hier genannte Zahl ist diejenige des Verwaltungssitzes der Gemeinde.

3 Gemeinden in systematischer Ordnung mit Schlüsselnummer, Fläche, Bevölkerung,
Bevölkerungsdichte und Postleitzahl am 31.12.1996

Schlüssel- nummer	Land, Reg.-Bezirk, Kreis, Gemeinde	Fläche km 2	Bevölkerung	Ein- wohner je km2	Post- leitz- zahl 1)
08 3 15 039	Friedenweiler.....	27,08	2 064	76	79877
08 3 15 041	Glottertal.....	30,76	2 930	95	79286
08 3 15 043	Gottenheim.....	8,74	2 472	282	79288
08 3 15 047	Gundelfingen.....	14,28	10 870	761	79194
08 3 15 048	Hartheim.....	26,05	4 101	157	79258
08 3 15 050	Heitersheim, Stadt.....	11,72	5 199	443	79423
08 3 15 051	Heuweiler.....	4,03	1 004	249	79194
08 3 15 052	Hinterzarten.....	33,37	2 502	74	79856
08 3 15 056	Horben.....	8,75	912	104	79289
08 3 15 059	Ihringen.....	23,00	5 614	244	79241
08 3 15 064	Kirchzarten.....	21,14	9 535	451	79199
08 3 15 068	Lenzkirch.....	57,90	4 948	85	79853
08 3 15 070	Löffingen, Stadt.....	88,02	7 252	82	79843
08 3 15 072	Merdingen.....	14,39	2 449	170	79291
08 3 15 073	Merzhausen.....	2,76	4 642	1 681	79249
08 3 15 074	Müllheim, Stadt.....	57,91	16 626	287	79379
08 3 15 076	Neuenburg am Rhein, Stadt.....	44,12	10 398	235	79395
08 3 15 084	Oberried.....	66,32	2 631	39	79254
08 3 15 089	Pfaffenweiler.....	3,61	2 608	722	79292
08 3 15 094	Sankt Märgen.....	33,32	1 892	56	79274
08 3 15 095	Sankt Peter.....	35,93	2 360	65	79271
08 3 15 098	Schallstadt.....	19,56	5 647	288	79227
08 3 15 102	Schluchsee.....	69,44	2 532	36	79859
08 3 15 107	Sölden.....	3,80	1 108	291	79294
08 3 15 108	Staufen im Breisgau, Stadt.....	23,26	7 317	314	79219
08 3 15 109	Stegen.....	26,32	4 258	161	79252
08 3 15 111	Sulzburg, Stadt.....	22,73	2 612	114	79295
08 3 15 113	Titisee-Neustadt, Stadt.....	89,66	12 120	135	79822
08 3 15 115	Umkirch.....	8,72	5 013	574	79224
08 3 15 125	Wittnau.....	5,04	1 269	251	79299
08 3 15 130	Münstertal/ Schwarzwald.....	67,73	5 109	75	79244
08 3 15 131	Ehrenkirchen.....	37,80	6 301	166	79238
08 3 15 132	March.....	17,78	8 470	476	79232
08 3 15 133	Vogtsburg im Kaiserstuhl, Stadt.....	37,39	5 642	150	79235
	zusammen ...	1 378,33	233 460	169	X
08 3 16	Emmendingen				
	Sitz: Emmendingen, Stadt				
08 3 16 002	Bahlingen am Kaiserstuhl.....	12,66	3 493	275	79353
08 3 16 003	Biederbach.....	31,36	1 611	51	79215
08 3 16 009	Denzlingen.....	16,95	12 383	730	79211
08 3 16 010	Elzach, Stadt.....	75,28	6 763	89	79215
08 3 16 011	Emmendingen, Stadt.....	33,79	24 978	739	79312
08 3 16 012	Endingen am Kaiserstuhl, Stadt.....	26,72	8 461	316	79346
08 3 16 013	Forchheim.....	10,78	1 154	107	79362
08 3 16 014	Gutach im Breisgau.....	24,77	4 128	166	79261
08 3 16 017	Herbolzheim, Stadt.....	35,48	8 792	247	79336
08 3 16 020	Kenzingen, Stadt.....	36,93	8 688	235	79341
08 3 16 024	Malterdingen.....	11,14	2 472	221	79364
08 3 16 036	Reute.....	4,79	2 822	589	79276
08 3 16 037	Riegel.....	18,34	3 249	177	79359
08 3 16 038	Sasbach.....	20,78	3 172	152	79361
08 3 16 039	Sexau.....	16,30	3 098	190	79350
08 3 16 042	Simonswald.....	74,31	3 094	41	79263
08 3 16 043	Teningen.....	40,28	11 461	284	79331
08 3 16 045	Vörstetten.....	7,89	2 520	319	79279
08 3 16 049	Weisweil.....	19,09	1 954	102	79367
08 3 16 051	Wuhl am Kaiserstuhl.....	16,95	3 410	201	79369
08 3 16 053	Rheinhausen.....	21,99	3 196	145	79365
08 3 16 054	Freiamt.....	52,92	4 156	78	79348
08 3 16 055	Winden im Elztal.....	21,96	2 769	126	79297
08 3 16 056	Waldkirch, Stadt.....	48,47	19 616	404	79183
	zusammen ...	679,93	147 440	217	X

1) * Bedeutet, daß die Gemeinde mehrere Postleitzahlen hat;
die hier genannte Zahl ist diejenige des Verwaltungssitzes der Gemeinde.

3 Gemeinden in systematischer Ordnung mit Schlüsselnummer, Fläche, Bevölkerung,
Bevölkerungsdichte und Postleitzahl am 31.12.1996

Schlüssel- nummer	Land, Reg.-Bezirk, Kreis, Gemeinde	Fläche km 2	Bevölkerung	Ein- wohner je km2	Post- leit- zahl 1)
08 3 17	Ortenaukreis Sitz: Offenburg, Stadt				
08 3 17 001	Achern, Stadt.....	65,27	22 724	348	77855
08 3 17 005	Appenweiler.....	38,02	9 349	245	77767
08 3 17 008	Bad Peterstal-Griesbach.....	41,24	3 099	75	77740
08 3 17 009	Berghaupten.....	9,69	2 344	241	77791
08 3 17 011	Biberach.....	22,40	3 203	142	77781
08 3 17 021	Durbach.....	26,33	3 829	145	77770
08 3 17 026	Ettenheim, Stadt.....	48,90	11 296	231	77955
08 3 17 029	Fischerbach.....	20,30	1 636	80	77716
08 3 17 031	Friesenheim.....	46,60	12 279	263	77948
08 3 17 034	Gengenbach, Stadt.....	61,91	10 623	171	77723
08 3 17 039	Gutach (Schwarzwaldbahn).....	31,74	2 201	69	77793
08 3 17 040	Haslach im Kinzigtal, Stadt.....	18,70	6 881	367	77716
08 3 17 041	Hausach, Stadt.....	36,07	5 635	156	77756
08 3 17 046	Hofstetten.....	18,15	1 584	87	77716
08 3 17 047	Hohberg.....	28,94	7 437	256	77749
08 3 17 051	Hornberg, Stadt.....	54,45	4 807	88	78132
08 3 17 056	Kappelrodeck.....	17,92	5 892	328	77876
08 3 17 057	Kehl, Stadt.....	75,06	33 434	445	77694
08 3 17 059	Kippenheim.....	20,86	5 084	243	77971
08 3 17 065	Lahr/ Schwarzwald, Stadt.....	69,79	42 091	603	77933
08 3 17 067	Lautenbach.....	21,55	1 892	87	77794
08 3 17 068	Lauf.....	15,01	3 916	260	77886
08 3 17 073	Mahlberg, Stadt.....	16,59	4 442	267	77972
08 3 17 075	Meißenheim.....	21,33	3 545	166	77974
08 3 17 078	Mühlenbach.....	31,22	1 627	52	77796
08 3 17 085	Nordrach.....	37,75	1 977	52	77787
08 3 17 088	Oberharmersbach.....	40,92	2 572	62	77784
08 3 17 089	Oberkirch, Stadt.....	69,14	19 160	277	77704
08 3 17 093	Oberwolfach.....	51,27	2 693	52	77709
08 3 17 096	Offenburg, Stadt.....	78,39	56 535	721	77652 *
08 3 17 097	Ohlsbach.....	11,14	2 724	244	77797
08 3 17 098	Oppenau, Stadt.....	73,04	5 341	73	77728
08 3 17 100	Ortenberg.....	5,66	3 008	531	77799
08 3 17 102	Ottenhöfen im Schwarzwald.....	25,26	3 347	132	77883
08 3 17 110	Renchen, Stadt.....	32,08	6 790	211	77871
08 3 17 113	Ringsheim.....	11,31	2 117	187	77975
08 3 17 114	Rust.....	13,27	3 235	243	77977
08 3 17 116	Sasbach.....	16,72	5 318	318	77880
08 3 17 118	Sasbachwalden.....	18,13	2 424	133	77887
08 3 17 121	Schuttertal.....	50,28	3 385	67	77978
08 3 17 122	Schutterwald.....	21,04	6 851	325	77746
08 3 17 126	Seebach.....	19,05	1 480	77	77889
08 3 17 127	Seelbach.....	29,91	5 113	170	77960
08 3 17 129	Steinach.....	33,33	3 856	115	77790
08 3 17 141	Willstätt.....	55,26	8 626	156	77731
08 3 17 145	Wolfach, Stadt.....	67,99	6 055	89	77709
08 3 17 146	Zell am Harmersbach, Stadt.....	36,44	7 837	215	77736
08 3 17 150	Schwanau.....	38,33	6 295	164	77963
08 3 17 151	Neuried.....	57,85	8 607	148	77743
08 3 17 152	Kappel-Grafenhausen.....	25,72	4 455	173	77966
08 3 17 153	Rheinau, Stadt.....	73,43	10 609	144	77866
08 3 17 971	Gemeindefreier Grundbesitz.....	9,98	-	-	-
	zusammen ...	1 860,73	401 260	216	X
	Landkreise zusammen ...	3 918,99	782 160	200	X
	Region zusammen ..	4 072,05	982 553	241	X

1) * Bedeutet, daß die Gemeinde mehrere Postleitzahlen hat;
die hier genannte Zahl ist diejenige des Verwaltungssitzes der Gemeinde.

3 Gemeinden in systematischer Ordnung mit Schlüsselnummer, Fläche, Bevölkerung, Bevölkerungsdichte und Postleitzahl am 31.12.1996

Schlüssel- nummer	Land, Reg.-Bezirk, Kreis, Gemeinde	Fläche km 2	Bevölkerung	Ein- wohner je km2	Post- leitz- zahl 1)
Region Schwarzwald-Baar-Heuberg					
Landkreise					
08 3 25	Rottweil Sitz: Rottweil, Stadt				
08 3 25 001	Aichhalden.....	25,74	4 108	159	78733
08 3 25 009	Bösingen.....	22,45	3 244	144	78662
08 3 25 011	Dietingen.....	42,25	3 850	91	78661
08 3 25 012	Dornhan, Stadt.....	44,92	6 108	135	72175
08 3 25 014	Dunningen.....	48,45	5 462	112	78655
08 3 25 015	Epfendorf.....	29,71	3 494	117	78736
08 3 25 024	Hardt.....	10,17	2 496	245	78739
08 3 25 036	Lauterbach.....	19,95	3 350	167	78730
08 3 25 045	Oberndorf am Neckar, Stadt.....	55,93	14 696	262	78727
08 3 25 049	Rottweil, Stadt.....	71,76	24 794	345	78628
08 3 25 050	Schenkenzell.....	42,14	1 996	47	77773
08 3 25 051	Schiltach, Stadt.....	34,22	4 102	119	77761
08 3 25 053	Schramberg, Stadt.....	45,69	19 441	425	78713
08 3 25 057	Sulz am Neckar, Stadt.....	87,60	12 321	140	72172
08 3 25 058	Tennenbronn.....	35,01	3 893	111	78144
08 3 25 060	Villingendorf.....	9,33	2 856	306	78667
08 3 25 061	Vöhringen.....	24,72	3 784	153	72189
08 3 25 064	Wellendingen.....	17,47	2 794	159	78669
08 3 25 069	Zimmern ob Rottweil.....	33,77	5 728	169	78658
08 3 25 070	Fluorn-Winzelin.....	24,59	3 243	131	78737
08 3 25 071	Eschbronn.....	11,41	2 106	184	78664
08 3 25 072	Deißlingen.....	32,16	5 822	181	78652
	zusammen ...	769,44	139 688	182	X
08 3 26	Schwarzwald-Baar-Kreis Sitz: Villingen-Schwenningen, Stadt				
08 3 26 003	Bad Dürkheim, Stadt.....	62,09	11 714	188	78073
08 3 26 005	Blumberg, Stadt.....	98,57	10 742	108	78176
08 3 26 006	Bräunlingen, Stadt.....	62,11	5 974	96	78199
08 3 26 010	Dauchingen.....	10,04	3 413	339	78083
08 3 26 012	Donaueschingen, Stadt.....	104,63	20 810	198	78166
08 3 26 017	Furtwangen im Schwarzwald, Stadt.....	82,57	10 028	121	78120
08 3 26 020	Gütenbach.....	18,49	1 451	78	78148
08 3 26 027	Hüfingen, Stadt.....	58,53	7 415	126	78183
08 3 26 031	Königsfeld im Schwarzwald.....	40,24	5 966	148	78126
08 3 26 037	Mönchweiler.....	9,60	3 222	335	78087
08 3 26 041	Niedereschach.....	33,07	5 586	168	78078
08 3 26 052	Sankt Georgen im Schwarzwald, Stadt.....	59,85	14 159	236	78112
08 3 26 054	Schönwald im Schwarzwald.....	27,81	2 647	95	78141
08 3 26 055	Schonach im Schwarzwald.....	36,71	4 294	116	78136
08 3 26 060	Triberg im Schwarzwald, Stadt.....	33,32	5 749	172	78098
08 3 26 061	Tuningen.....	15,59	2 723	174	78609
08 3 26 065	Unterkirnach.....	13,17	2 996	227	78089
08 3 26 068	Vöhrenbach, Stadt.....	70,47	4 222	59	78147
08 3 26 074	Villingen-Schwenningen, Stadt.....	165,47	80 679	487	78050 *
08 3 26 075	Brigachtal.....	22,80	5 241	229	78086
	zusammen ...	1 025,13	209 031	204	X

1) * Bedeutet, daß die Gemeinde mehrere Postleitzahlen hat;
die hier genannte Zahl ist diejenige des Verwaltungssitzes der Gemeinde.

3 Gemeinden in systematischer Ordnung mit Schlüsselnummer, Fläche, Bevölkerung, Bevölkerungsdichte und Postleitzahl am 31.12.1996

Schlüssel- nummer	Land, Reg.-Bezirk, Kreis, Gemeinde	Fläche km 2	Bevölkerung	Ein- wohner je km2	Post- leit- zahl 1)
08 3 27	Tuttlingen Sitz: Tuttlingen, Stadt				
08 3 27 002	Aldingen.....	22,17	6 970	314	78554
08 3 27 004	Bärenthal.....	12,69	444	34	78580
08 3 27 005	Balgheim.....	7,61	901	118	78582
08 3 27 006	Böttlingen.....	16,31	1 398	85	78583
08 3 27 007	Bubsheim.....	8,29	923	111	78585
08 3 27 008	Buchheim.....	18,30	627	34	88637
08 3 27 009	Deilingen.....	10,92	1 607	147	78586
08 3 27 010	Denkingen.....	15,02	2 274	151	78588
08 3 27 011	Dürbheim.....	14,82	1 471	99	78589
08 3 27 012	Durchhausen.....	8,99	890	98	78591
08 3 27 013	Egesheim.....	7,66	579	75	78592
08 3 27 016	Fridingen an der Donau, Stadt.....	22,47	3 364	149	78567
08 3 27 017	Frittlingen.....	8,79	1 978	225	78665
08 3 27 018	Geisingen, Stadt.....	73,74	6 127	83	78187
08 3 27 019	Gosheim.....	9,32	3 738	401	78559
08 3 27 020	Gunningen.....	5,44	676	124	78594
08 3 27 023	Hausen ob Verena.....	5,88	693	117	78595
08 3 27 025	Immendingen.....	74,03	5 686	76	78194
08 3 27 027	Irdorf.....	14,55	754	51	78597
08 3 27 029	Königsheim.....	4,36	518	118	78598
08 3 27 030	Kolbingen.....	16,49	1 192	72	78600
08 3 27 033	Mahlstetten.....	12,19	748	61	78601
08 3 27 036	Mühlheim an der Donau, Stadt.....	21,73	3 521	162	78570
08 3 27 038	Neuhausen ob Eck.....	46,24	3 486	75	78579
08 3 27 040	Reichenbach am Heuberg.....	6,10	497	81	78564
08 3 27 041	Renquishausen.....	7,71	701	90	78603
08 3 27 046	Spaichingen, Stadt.....	18,50	11 984	647	78549
08 3 27 048	Talheim.....	13,10	1 185	90	78607
08 3 27 049	Trossingen, Stadt.....	24,20	14 551	601	78647
08 3 27 050	Tuttlingen, Stadt.....	90,50	34 945	386	78532
08 3 27 051	Wehingen.....	14,59	3 555	243	78564
08 3 27 054	Wurmlingen.....	15,43	3 693	239	78573
08 3 27 055	Seitingen-Oberflacht.....	19,65	2 156	109	78606
08 3 27 056	Rietheim-Weilheim.....	11,98	2 467	205	78604
08 3 27 057	Emmingen-Liptingen.....	54,57	4 152	76	78576
	zusammen ...	734,34	130 451	178	X
	Landkreise zusammen ...	2 528,91	479 170	189	X
	Region zusammen ...	2 528,91	479 170	189	X
	Region Hochrhein-Bodensee				
	Landkreise				
08 3 35	Konstanz Sitz: Konstanz, Universitätsstadt				
08 3 35 001	Aach, Stadt.....	10,69	2 082	194	78267
08 3 35 002	Allensbach.....	26,53	6 874	259	78476
08 3 35 015	Büsingen am Hochrhein.....	7,62	1 470	192	78266
08 3 35 021	Eigeltingen.....	59,30	3 210	54	78253
08 3 35 022	Engen, Stadt.....	70,53	9 663	137	78234
08 3 35 025	Gaienhofen.....	12,55	3 134	249	78343
08 3 35 026	Gailingen am Hochrhein.....	13,17	2 787	211	78262
08 3 35 028	Gottmadingen.....	23,59	9 773	414	78244
08 3 35 035	Hilzingen.....	53,02	7 585	143	78247
08 3 35 043	Konstanz, Universitätsstadt.....	54,10	76 960	1 422	78462 *
08 3 35 055	Moos.....	14,38	2 988	207	78345
08 3 35 057	Mühlingen.....	32,68	2 064	63	78357
08 3 35 061	Öhningen.....	28,20	3 593	127	78337

1) * Bedeutet, daß die Gemeinde mehrere Postleitzahlen hat;
die hier genannte Zahl ist diejenige des Verwaltungssitzes der Gemeinde.

3 Gemeinden in systematischer Ordnung mit Schlüsselnummer, Fläche, Bevölkerung,
Bevölkerungsdichte und Postleitzahl am 31.12.1996

Schlüssel- nummer	Land, Reg.-Bezirk, Kreis, Gemeinde	Fläche km 2	Bevölkerung	Ein- wohner je km2	Post- leitz- zahl 1)
08 3 35 063	Radolfzell am Bodensee, Stadt.....	58,58	28 238	482	78315
08 3 35 066	Reichenau.....	12,72	4 821	379	78479
08 3 35 075	Singen (Hohentwiel), Stadt.....	61,77	44 379	718	78224
08 3 35 077	Steißlingen.....	24,52	4 010	163	78256
08 3 35 079	Stockach, Stadt.....	69,74	16 322	234	78333
08 3 35 080	Tengen, Stadt.....	61,98	4 615	74	78250
08 3 35 081	Volkertshausen.....	5,15	2 509	487	78269
08 3 35 096	Hohenfels.....	30,50	1 913	62	78355
08 3 35 097	Mühlhausen-Ehingen.....	17,82	3 574	200	78259
08 3 35 098	Bodman-Ludwigshafen.....	28,04	3 882	138	78351
08 3 35 099	Orsingen-Nenzingen.....	22,24	2 620	117	78359
08 3 35 100	Rielasingen-Worblingen.....	18,57	11 357	611	78239
	zusammen ...	817,99	260 423	318	X
08 3 36	Lörrach				
	Sitz: Lörrach, Stadt				
08 3 36 004	Altern.....	9,21	555	60	79677
08 3 36 006	Bad Bellingen.....	16,93	3 547	209	79415
08 3 36 008	Binzen.....	5,81	2 519	433	79589
08 3 36 010	Bölllen.....	5,67	106	18	79677
08 3 36 012	Bürchau.....	6,12	212	34	79683
08 3 36 014	Efringen-Kirchen.....	43,74	7 816	178	79588
08 3 36 019	Elmendingen.....	3,55	2 034	572	79591
08 3 36 020	Elbenschwand.....	6,77	189	27	79692
08 3 36 024	Fischingen.....	1,89	602	318	79592
08 3 36 025	Fröhnd.....	16,20	474	29	79677
08 3 36 034	Hasel.....	11,67	1 060	90	79686
08 3 36 036	Hausen im Wiesental.....	5,14	2 388	464	79688
08 3 36 043	Inzlingen.....	9,48	2 611	275	79594
08 3 36 045	Kandern, Stadt.....	62,27	7 785	125	79400
08 3 36 050	Lörrach, Stadt.....	39,43	44 756	1 135	79539 *
08 3 36 057	Maulburg.....	9,73	3 860	396	79689
08 3 36 060	Neuenweg.....	12,65	330	26	79691
08 3 36 067	Raich.....	9,36	274	29	79692
08 3 36 069	Rheinfelden (Baden), Stadt.....	62,84	31 131	495	79618
08 3 36 073	Rümmingen.....	4,46	1 494	334	79595
08 3 36 074	Sallneck.....	4,60	350	76	79692
08 3 36 075	Schallbach.....	3,95	662	167	79597
08 3 36 078	Schliengen.....	37,46	4 697	125	79418
08 3 36 079	Schönau im Schwarzwald, Stadt.....	14,70	2 593	176	79677
08 3 36 080	Schönenberg.....	7,43	342	46	79677
08 3 36 081	Schopfheim, Stadt.....	68,01	18 305	269	79650
08 3 36 082	Schwörstadt.....	20,08	2 578	128	79739
08 3 36 084	Steinen.....	46,86	10 077	215	79585
08 3 36 086	Tegernau.....	10,14	370	36	79692
08 3 36 087	Todtnau, Stadt.....	69,60	5 215	74	79674
08 3 36 089	Tunau.....	4,05	184	45	79677
08 3 36 090	Utzenfeld.....	7,40	649	87	79694
08 3 36 091	Weil am Rhein, Stadt.....	19,47	28 154	1 446	79576
08 3 36 094	Wembach.....	1,80	262	145	79677
08 3 36 096	Wieden.....	12,25	584	47	79695
08 3 36 097	Wies.....	21,80	701	32	79697
08 3 36 098	Wieslet.....	6,40	566	88	79699
08 3 36 100	Wittlingen.....	4,50	757	168	79599
08 3 36 103	Zell im Wiesental, Stadt.....	36,13	6 583	182	79669
08 3 36 104	Malsburg-Marzell.....	24,92	1 624	65	79429
08 3 36 105	Grenzach-Wyhlen.....	17,32	13 539	781	79639
08 3 36 106	Häg-Ehrsberg.....	25,04	924	36	79685
	zusammen ...	806,83	213 459	265	X

1) * Bedeutet, daß die Gemeinde mehrere Postleitzahlen hat;
die hier genannte Zahl ist diejenige des Verwaltungssitzes der Gemeinde.

3 Gemeinden in systematischer Ordnung mit Schlüsselnummer, Fläche, Bevölkerung, Bevölkerungsdichte und Postleitzahl am 31.12.1996

Schlüssel- nummer	Land, Reg.-Bezirk, Kreis, Gemeinde	Fläche km 2	Bevölkerung	Ein- wohner je km2	Post- leit- zahl 1)
08 3 37	Waldshut Sitz: Waldshut-Tiengen, Stadt				
08 3 37 002	Albbruck.....	39,69	7 260	182	79774
08 3 37 013	Bernau.....	38,04	1 941	51	79872
08 3 37 022	Bonndorf im Schwarzwald, Stadt.....	76,03	6 602	86	79848
08 3 37 027	Dachsberg (Südschwarzwald).....	35,60	1 388	38	79875
08 3 37 030	Dettighofen.....	14,39	1 047	72	79802
08 3 37 032	Dogern.....	7,45	2 342	314	79804
08 3 37 038	Görwihl.....	50,43	4 663	92	79733
08 3 37 039	Grafenhausen.....	48,55	2 308	47	79865
08 3 37 045	Häusern.....	8,88	1 270	143	79837
08 3 37 049	Herrischried.....	37,50	2 525	67	79737
08 3 37 051	Höchenschwand.....	29,55	2 357	79	79862
08 3 37 053	Hohentengen am Hochrhein.....	27,56	3 244	117	79801
08 3 37 059	Ibach.....	21,39	402	18	79837
08 3 37 060	Jestetten.....	20,63	5 054	244	79798
08 3 37 062	Klettgau.....	45,87	7 243	157	79771
08 3 37 065	Lauchringen.....	12,76	7 041	551	79787
08 3 37 066	Laufenburg (Baden), Stadt.....	23,58	8 351	354	79725
08 3 37 070	Lottstetten.....	13,39	2 243	167	79807
08 3 37 076	Murg.....	20,90	6 849	327	79730
08 3 37 090	Rickenbach.....	34,65	3 927	113	79736
08 3 37 096	Bad Säckingen, Stadt.....	25,34	15 885	626	79713
08 3 37 097	Sankt Blasien, Stadt.....	54,36	4 342	79	79837
08 3 37 106	Stühlingen, Stadt.....	93,20	5 369	57	79780
08 3 37 108	Todtmoos.....	28,09	2 200	78	79682
08 3 37 116	Wehr, Stadt.....	35,66	13 297	372	79664
08 3 37 118	Weilheim.....	35,64	2 995	84	79809
08 3 37 123	Wutöschingen.....	26,47	6 522	246	79793
08 3 37 124	Eggingen.....	13,95	1 641	117	79805
08 3 37 125	Küssaberg.....	26,16	5 381	205	79790
08 3 37 126	Waldshut-Tiengen, Stadt.....	77,98	22 211	284	79761
08 3 37 127	Wutach.....	30,44	1 186	38	79879
08 3 37 128	Uhlingen-Birkendorf.....	77,06	5 066	65	79777
	zusammen ...	1 131,19	164 152	145	X
	Landkreise zusammen ...	2 756,01	638 034	232	X
	Region zusammen ..	2 756,01	638 034	232	X
08 3	Reg.-Bez. insgesamt ..	9 356,97	2 099 757	224	X
	Reg.-Bez. Tübingen				
	Region Neckar-Alb				
	Landkreise				
08 4 15	Reutlingen Sitz: Reutlingen, Stadt				
08 4 15 014	Dettingen an der Erms.....	15,82	9 085	574	72581
08 4 15 019	Eningen unter Achalm.....	23,16	10 048	433	72800
08 4 15 027	Gomadingen.....	45,85	2 092	45	72532
08 4 15 028	Grabenstetten.....	14,53	1 481	101	72582
08 4 15 029	Grafenberg.....	3,51	2 548	725	72661
08 4 15 034	Hayingen, Stadt.....	63,30	2 158	34	72534
08 4 15 039	Hülben.....	6,40	2 927	457	72584
08 4 15 048	Mehrstetten.....	17,10	1 418	82	72537
08 4 15 050	Metzingen, Stadt.....	34,61	21 543	622	72555
08 4 15 053	Münsingen, Stadt.....	116,02	13 843	119	72525
08 4 15 058	Pfronstetten.....	54,08	1 577	29	72539
08 4 15 059	Pfullingen, Stadt.....	30,13	17 586	583	72793
08 4 15 060	Pliezhausen.....	17,30	8 786	507	72124

1) * Bedeutet, daß die Gemeinde mehrere Postleitzahlen hat;
die hier genannte Zahl ist diejenige des Verwaltungssitzes der Gemeinde.

3 Gemeinden in systematischer Ordnung mit Schlüsselnummer, Fläche, Bevölkerung, Bevölkerungsdichte und Postleitzahl am 31.12.1996

Schlüssel- nummer	Land, Reg.-Bezirk, Kreis, Gemeinde	Fläche km 2	Bevölkerung	Ein- wohner je km2	Post- leitzahl 1)
08 4 15 061	Reutlingen, Stadt.....	87,07	109 113	1 253	72764 *
08 4 15 062	Riederich.....	4,61	4 365	946	72585
08 4 15 073	Trochtelfingen, Stadt.....	79,15	6 469	81	72818
08 4 15 078	Bad Urach, Stadt.....	55,47	12 547	226	72574
08 4 15 080	Wannweil.....	5,34	5 144	963	72827
08 4 15 085	Zwiefalten.....	45,43	2 231	49	88529
08 4 15 086	Gutsbezirk Münsingen, gemfr. Gebiet.....	67,01	223	3	72525
08 4 15 087	Walddorfhäslach.....	14,44	4 504	311	72141
08 4 15 088	Römerstein.....	46,05	3 789	82	72587
08 4 15 089	Engstingen.....	31,51	4 958	157	72829
08 4 15 090	Hohenstein.....	61,68	3 543	57	72531
08 4 15 091	Sonnenbühl.....	61,34	6 756	110	72820
08 4 15 092	Lichtenstein.....	34,24	9 758	284	72805
08 4 15 093	St. Johann.....	58,96	5 128	86	72813
	zusammen ...	1 094,11	273 620	250	X
08 4 16	Tübingen Sitz: Tübingen, Universitätsstadt				
08 4 16 006	Bodelshausen.....	13,82	5 634	407	72411
08 4 16 009	Dettenhausen.....	11,02	5 163	468	72135
08 4 16 011	Dußlingen.....	13,06	4 598	352	72144
08 4 16 015	Gömaringen.....	17,30	7 657	442	72810
08 4 16 018	Hirrlingen.....	12,81	2 670	208	72145
08 4 16 022	Kirchentellinsfurt.....	11,00	5 226	475	72138
08 4 16 023	Kusterdingen.....	24,24	7 878	325	72127
08 4 16 025	Mössingen, Stadt.....	50,05	18 764	374	72116
08 4 16 026	Nehren.....	8,58	3 610	420	72147
08 4 16 031	Ofterdingen.....	15,15	4 065	268	72131
08 4 16 036	Rottenburg am Neckar, Stadt.....	142,26	39 942	280	72108
08 4 16 041	Tübingen, Universitätsstadt.....	108,12	81 911	757	72070 *
08 4 16 048	Ammerbuch.....	48,05	10 843	225	72119
08 4 16 049	Neustetten.....	15,87	3 203	201	72149
08 4 16 050	Starzach.....	27,82	3 796	136	72181
	zusammen ...	519,15	204 960	395	X
08 4 17	Zollernalbkreis Sitz: Balingen, Stadt				
08 4 17 002	Balingen, Stadt.....	90,34	33 602	371	72336
08 4 17 008	Bisingen.....	32,84	9 024	274	72406
08 4 17 010	Bitz.....	8,82	3 820	433	72475
08 4 17 013	Burladingen, Stadt.....	123,32	13 098	106	72393
08 4 17 014	Dautmergen.....	4,54	401	88	72356
08 4 17 015	Dornettingen.....	6,55	1 032	157	72358
08 4 17 016	Dotternhausen.....	10,00	1 748	174	72359
08 4 17 022	Geislingen, Stadt.....	31,95	5 898	184	72351
08 4 17 023	Grosselfingen.....	16,15	1 919	118	72415
08 4 17 025	Haigerloch, Stadt.....	76,45	10 909	142	72401
08 4 17 029	Hausen am Tann.....	8,49	512	60	72361
08 4 17 031	Hechingen, Stadt.....	66,44	19 053	286	72379
08 4 17 036	Jungingen.....	9,33	1 488	159	72417
08 4 17 044	Meßstetten, Stadt.....	76,82	10 840	141	72469
08 4 17 045	Nusplingen.....	20,75	1 974	95	72362
08 4 17 047	Obernheim.....	15,01	1 511	100	72364
08 4 17 051	Rangendingen.....	21,68	4 966	229	72414
08 4 17 052	Ratshausen.....	5,77	779	135	72365
08 4 17 054	Rosenfeld, Stadt.....	51,11	6 099	119	72348
08 4 17 057	Schömburg, Stadt.....	23,27	4 426	190	72355
08 4 17 063	Straßberg.....	24,90	2 727	109	72479
08 4 17 071	Weilen unter den Rinnen.....	3,08	577	187	72367
08 4 17 075	Winterlingen.....	50,64	6 772	133	72474
08 4 17 078	Zimmern unter der Burg.....	5,05	481	95	72369

1) * Bedeutet, daß die Gemeinde mehrere Postleitzahlen hat;
die hier genannte Zahl ist diejenige des Verwaltungssitzes der Gemeinde.

3 Gemeinden in systematischer Ordnung mit Schlüsselnummer, Fläche, Bevölkerung,
Bevölkerungsdichte und Postleitzahl am 31.12.1996

Schlüssel- nummer	Land, Reg.-Bezirk, Kreis, Gemeinde	Fläche km 2	Bevölkerung	Ein- wohner je km2	Post- leitz- zahl 1)
08 4 17 079	Albstadt, Stadt.....	134,41	49 210	366	72458 *
	zusammen ...	917,71	192 866	210	X
	Landkreise zusammen ...	2 530,97	671 446	265	X
	Region zusammen ..	2 530,97	671 446	265	X
	Region Donau-Iller				
	Stadtkreis				
08 4 21 000	Ulm, Universitätsstadt.....	118,69	116 021	977	89073 *
	Landkreise				
08 4 25	Alb-Donau-Kreis				
	Sitz: Ulm, Universitätsstadt				
08 4 25 002	Allmendingen.....	45,90	4 552	99	89604
08 4 25 004	Altheim.....	7,80	536	68	89605
08 4 25 005	Altheim (Alb).....	25,78	1 669	64	89174
08 4 25 008	Amstetten.....	49,80	3 970	79	73340
08 4 25 011	Asselfingen.....	12,85	912	70	89176
08 4 25 013	Bailendorf.....	14,21	647	45	89177
08 4 25 014	Beimerstetten.....	14,33	2 317	161	89179
08 4 25 017	Berghülen.....	26,13	1 888	72	89180
08 4 25 019	Bernstadt.....	13,95	1 843	132	89182
08 4 25 020	Blaubeuren, Stadt.....	79,15	11 880	150	89143
08 4 25 022	Börslingen.....	6,29	163	25	89177
08 4 25 024	Breitlingen.....	2,89	248	85	89183
08 4 25 028	Dietenheim, Stadt.....	18,76	6 606	352	89165
08 4 25 031	Dornstadt.....	59,24	8 479	143	89160
08 4 25 033	Ehingen (Donau), Stadt.....	178,37	24 767	138	89584
08 4 25 035	Emeringen.....	7,54	158	20	88499
08 4 25 036	Emerkingen.....	7,40	718	97	89607
08 4 25 039	Erbach.....	63,29	12 150	191	89155
08 4 25 050	Griesingen.....	8,16	895	109	89608
08 4 25 052	Grundsheim.....	3,70	195	52	89613
08 4 25 055	Hausen am Bussen.....	3,52	274	77	89597
08 4 25 062	Holzkirch.....	8,14	239	29	89183
08 4 25 064	Hüttisheim.....	10,35	1 361	131	89185
08 4 25 066	Illerrieden.....	18,17	3 291	181	89186
08 4 25 071	Laichingen, Stadt.....	69,84	10 250	146	89150
08 4 25 072	Langenau, Stadt.....	75,00	13 221	176	89129
08 4 25 073	Lauterach.....	13,77	615	44	89584
08 4 25 075	Lonsee.....	43,32	4 405	101	89173
08 4 25 079	Merklingen.....	21,31	1 693	79	89188
08 4 25 081	Munderkingen, Stadt.....	13,08	5 182	396	89597
08 4 25 083	Neenstetten.....	8,30	766	92	89189
08 4 25 084	Nellingen.....	35,78	1 699	47	89191
08 4 25 085	Nerenstetten.....	6,09	328	53	89129
08 4 25 088	Oberdischingen.....	8,84	1 842	208	89610
08 4 25 090	Obermarchtal.....	26,58	1 276	48	89611
08 4 25 091	Oberstadion.....	15,80	1 543	97	89613
08 4 25 092	Öllingen.....	8,09	451	55	89129
08 4 25 093	Öpfingen.....	8,88	2 095	235	89614
08 4 25 097	Rammingen.....	14,04	1 245	88	89192
08 4 25 098	Rechtenstein.....	3,77	298	79	89611
08 4 25 104	Rottenacker.....	10,29	2 089	203	89616
08 4 25 108	Scheiklingen, Stadt.....	75,24	7 168	95	89601
08 4 25 110	Schnürpflingen.....	10,71	1 385	129	89194
08 4 25 112	Setzingen.....	8,42	638	75	89129
08 4 25 123	Untermarchtal.....	5,61	895	159	89617
08 4 25 124	Unterstadion.....	8,84	656	74	89619
08 4 25 125	Unterwachingen.....	2,60	147	56	89597

1) * Bedeutet, daß die Gemeinde mehrere Postleitzahlen hat;
die hier genannte Zahl ist diejenige des Verwaltungssitzes der Gemeinde.

3 Gemeinden in systematischer Ordnung mit Schlüsselnummer, Fläche, Bevölkerung,
Bevölkerungsdichte und Postleitzahl am 31.12.1996

Schlüssel- nummer	Land, Reg.-Bezirk, Kreis, Gemeinde	Fläche km 2	Bevölkerung	Ein- wohner je km2	Post- leitz- zahl 1)
08 4 25 130	Weidenstetten.....	17,21	1 185	68	89197
08 4 25 134	Westerheim.....	22,93	2 678	116	72589
08 4 25 135	Westerstetten.....	13,09	2 028	154	89198
08 4 25 137	Illerkirchberg.....	11,45	4 378	382	89171
08 4 25 138	Staig.....	17,74	2 966	167	89195
08 4 25 139	Heroldstatt.....	21,81	2 306	105	72535
08 4 25 140	Balzheim.....	17,58	1 874	106	88481
08 4 25 141	Blaustein.....	55,61	14 588	262	89134
	zusammen ...	1 357,34	181 648	134	X
08 4 26	Biberach				
	Sitz: Biberach an der Riß, Stadt				
08 4 26 001	Achstetten.....	23,38	3 569	152	88480
08 4 26 005	Alleshausen.....	11,31	462	40	88422
08 4 26 006	Allmannsweiler.....	4,10	299	72	88348
08 4 26 008	Altheim.....	23,74	2 131	89	88499
08 4 26 011	Attenweiler.....	27,21	1 474	54	88448
08 4 26 013	Bad Buchau, Stadt.....	23,76	4 224	177	88422
08 4 26 014	Bad Schussenried, Stadt.....	55,01	8 152	148	88427
08 4 26 019	Berkheim.....	24,98	2 493	99	88450
08 4 26 020	Betzenweiler.....	9,70	700	72	88422
08 4 26 021	Biberach an der Riß, Stadt.....	72,16	31 072	430	88400
08 4 26 028	Burgrieden.....	21,87	3 312	151	88483
08 4 26 031	Dettingen an der Iller.....	11,14	1 945	174	88451
08 4 26 035	Dürmentingen.....	24,08	2 479	102	88525
08 4 26 036	Dürnbach.....	7,26	424	58	88422
08 4 26 038	Eberhardzell.....	59,72	3 690	61	88436
08 4 26 043	Erlenmoos.....	24,26	1 443	59	88416
08 4 26 044	Erolzheim.....	26,31	2 904	110	88453
08 4 26 045	Ertingen.....	37,74	5 438	144	88521
08 4 26 058	Hochdorf.....	23,76	2 009	84	88454
08 4 26 062	Ingoldingen.....	44,24	2 631	59	88456
08 4 26 064	Kanzach.....	11,20	524	46	88422
08 4 26 065	Kirchberg an der Iller.....	18,64	1 717	92	88486
08 4 26 066	Kirchdorf an der Iller.....	22,86	3 333	145	88457
08 4 26 067	Langenenslingen.....	88,42	3 522	39	88515
08 4 26 070	Laupheim, Stadt.....	61,78	18 023	291	88471
08 4 26 071	Maselheim.....	47,03	4 508	95	88437
08 4 26 073	Mietingen.....	26,33	3 633	137	88487
08 4 26 074	Mittelbiberach.....	23,68	3 438	145	88441
08 4 26 078	Moosburg.....	1,86	196	105	88422
08 4 26 087	Ochsenhausen, Stadt.....	59,96	8 208	136	88416
08 4 26 090	Oggelshausen.....	13,12	889	67	88422
08 4 26 097	Riedlingen, Stadt.....	64,97	9 686	149	88499
08 4 26 100	Rot an der Rot.....	63,46	4 246	66	88430
08 4 26 108	Schwendl.....	49,26	5 857	118	88477
08 4 26 109	Seekirch.....	5,77	216	37	88422
08 4 26 113	Steinhausen an der Rottum.....	29,88	1 813	60	88416
08 4 26 117	Tannheim.....	27,68	2 165	78	88459
08 4 26 118	Tiefenbach.....	6,95	466	67	88422
08 4 26 120	Ummendorf.....	20,66	3 948	191	88444
08 4 26 121	Unlingen.....	26,89	2 378	88	88527
08 4 26 124	Uttenweiler.....	49,77	3 390	68	88524
08 4 26 125	Wain.....	20,14	1 537	76	88489
08 4 26 128	Warthausen.....	25,75	4 423	171	88447
08 4 26 134	Schemmerhofen.....	50,18	6 966	138	88433
08 4 26 135	Gutenzell-Hürbel.....	37,86	1 670	44	88484
	zusammen ...	1 409,83	177 603	126	X
	Landkreise zusammen ...	2 767,17	359 251	130	X
	Region zusammen ..	2 885,86	475 272	165	X

1) * Bedeutet, daß die Gemeinde mehrere Postleitzahlen hat;
die hier genannte Zahl ist diejenige des Verwaltungssitzes der Gemeinde.

3 Gemeinden in systematischer Ordnung mit Schlüsselnummer, Fläche, Bevölkerung,
Bevölkerungsdichte und Postleitzahl am 31.12.1996

Schlüssel- nummer	Land, Reg.-Bezirk, Kreis, Gemeinde	Fläche km 2	Bevölkerung	Ein- wohner je km2	Post- leitzahl 1)
Region Bodensee-Oberschwaben					
Landkreise					
08 4 35	Bodenseekreis Sitz: Friedrichshafen, Stadt				
08 4 35 005	Bermatingen.....	15,45	3 604	233	88697
08 4 35 010	Daisendorf.....	2,44	1 338	548	88718
08 4 35 013	Eriskirch.....	14,58	4 311	295	88097
08 4 35 015	Frickingen.....	26,46	2 465	93	88699
08 4 35 016	Friedrichshafen, Stadt.....	69,90	56 730	811	88045 *
08 4 35 018	Hagnau am Bodensee.....	2,93	1 417	483	88709
08 4 35 020	Heiligenberg.....	40,77	2 872	70	88633
08 4 35 024	Immenstaad am Bodensee.....	9,26	5 590	603	88090
08 4 35 029	Kressbronn am Bodensee.....	20,42	7 257	355	88079
08 4 35 030	Langenhagen.....	15,26	7 116	466	88085
08 4 35 034	Markdorf, Stadt.....	40,92	11 557	282	88677
08 4 35 035	Meckenbeuren.....	31,90	12 630	395	88074
08 4 35 036	Meersburg, Stadt.....	12,03	5 330	443	88709
08 4 35 042	Neukirch.....	26,58	2 324	87	88099
08 4 35 045	Oberteuringen.....	20,07	3 892	193	88094
08 4 35 047	Owingen.....	36,73	3 908	106	88696
08 4 35 052	Salem.....	62,70	10 646	169	88682
08 4 35 053	Sipplingen.....	4,28	2 135	498	78354
08 4 35 054	Stetten.....	4,30	1 015	236	88719
08 4 35 057	Tett nang, Stadt.....	71,22	16 758	235	88069
08 4 35 059	Überlingen, Stadt.....	58,67	20 467	348	88662
08 4 35 066	Uhl d i n g e n - M ü h l h o f e n.....	15,66	7 388	471	88690
08 4 35 067	Deggenhausertal.....	62,18	3 824	61	88693
	zusammen ...	664,71	194 574	293	X
08 4 36	Ravensburg Sitz: Ravensburg, Stadt				
08 4 36 001	Achberg.....	12,92	1 291	99	88147
08 4 36 003	Aichstetten.....	33,76	2 436	72	88317
08 4 36 004	Altrach.....	30,20	2 654	87	88319
08 4 36 005	Altshausen.....	20,48	4 533	221	88361
08 4 36 006	Amtzell.....	30,56	3 253	106	88279
08 4 36 008	Aulendorf, Stadt.....	52,36	8 866	169	88326
08 4 36 009	Bad Waldsee, Stadt.....	108,53	18 650	171	88339
08 4 36 010	Bad Wurzach, Stadt.....	182,26	14 053	77	88410
08 4 36 011	Baienfurt.....	16,02	6 889	430	88255
08 4 36 012	Baindt.....	23,07	4 524	196	88255
08 4 36 013	Berg.....	28,41	3 658	128	88276
08 4 36 014	Bergatreute.....	23,16	2 951	127	88368
08 4 36 018	Bodnegg.....	24,57	2 871	116	88285
08 4 36 019	Boms.....	9,55	535	56	88361
08 4 36 024	Ebenweiler.....	10,13	1 007	99	88370
08 4 36 027	Eichstegen.....	14,24	472	33	88361
08 4 36 032	Fleischwangen.....	5,80	554	95	88373
08 4 36 039	Grünkraut.....	17,15	2 887	168	88287
08 4 36 040	Guggenhausen.....	8,25	215	26	88379
08 4 36 047	Hoßkirch.....	15,81	685	43	88374
08 4 36 049	Isny im Allgäu, Stadt.....	85,37	14 494	169	88316
08 4 36 052	K1B1egg.....	92,40	8 621	93	88353
08 4 36 053	Königsegwald.....	6,85	653	95	88376
08 4 36 055	Leutkirch im Allgäu, Stadt.....	174,95	21 661	123	88299
08 4 36 064	Ravensburg, Stadt.....	92,04	46 955	510	88212 *
08 4 36 067	Riedhausen.....	8,42	525	62	88377
08 4 36 069	Schlier.....	32,58	3 549	108	88281

1) * Bedeutet, daß die Gemeinde mehrere Postleitzahlen hat;
die hier genannte Zahl ist diejenige des Verwaltungssitzes der Gemeinde.

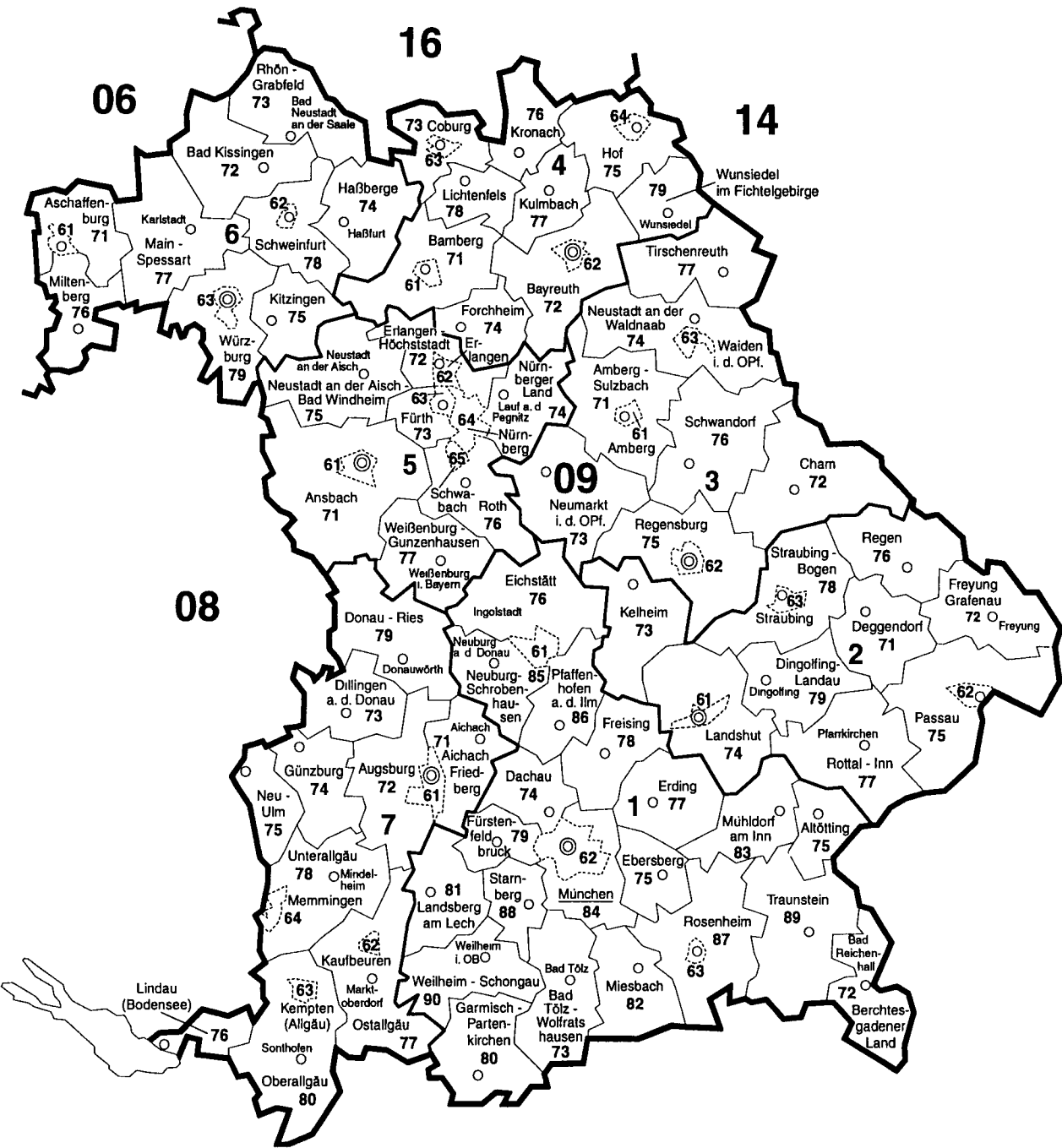
3 Gemeinden in systematischer Ordnung mit Schlüsselnummer, Fläche, Bevölkerung,
Bevölkerungsdichte und Postleitzahl am 31.12.1996

Schlüssel- nummer	Land, Reg.-Bezirk, Kreis, Gemeinde	Fläche km 2	Bevölkerung	Ein- wohner je km2	Post- leitz- zahl 1)
08 4 36 077	Unterwaldhausen.....	4,11	259	63	88379
08 4 36 078	Vogt.....	22,31	4 358	195	88267
08 4 36 079	Waldburg.....	22,70	2 437	107	88289
08 4 36 081	Wangen im Allgäu, Stadt.....	101,28	25 800	254	88239
08 4 36 082	Weingarten, Stadt.....	12,17	23 569	1 936	88250
08 4 36 083	Wilhelmsdorf.....	38,10	4 763	125	88271
08 4 36 085	Wolfegg.....	39,49	3 248	82	88364
08 4 36 087	Wolpertswende.....	26,35	3 984	151	88284
08 4 36 093	Ebersbach-Musbach.....	26,86	1 691	62	88371
08 4 36 094	Argenbühl.....	76,37	5 656	74	88260
08 4 36 095	Horgenzell.....	56,16	4 298	76	88263
08 4 36 096	Fronreute.....	46,07	4 046	87	88273
	zusammen ...	1 631,81	263 551	162	X
08 4 37	Sigmaringen				
	Sitz: Sigmaringen, Stadt				
08 4 37 005	Beuron.....	35,11	818	23	88631
08 4 37 008	Bingen.....	37,01	2 814	76	72511
08 4 37 031	Gammertingen, Stadt.....	52,90	6 729	127	72501
08 4 37 044	Herbertingen.....	38,64	4 614	119	88518
08 4 37 047	Hettingen, Stadt.....	46,05	2 110	45	72513
08 4 37 053	Hohentengen.....	36,59	4 317	117	88367
08 4 37 056	Illmensee.....	24,92	1 841	73	88636
08 4 37 059	Inzigkofen.....	28,76	2 764	96	72514
08 4 37 065	Krauchenwies.....	44,66	4 941	110	72505
08 4 37 072	Leibertingen.....	47,20	2 200	46	88637
08 4 37 076	Mengen, Stadt.....	49,79	9 913	199	88512
08 4 37 078	Meßkirch, Stadt.....	76,23	8 717	114	88605
08 4 37 082	Neufra.....	28,39	1 950	68	72419
08 4 37 086	Ostrach.....	108,93	6 577	60	88356
08 4 37 088	Pfullendorf, Stadt.....	90,56	12 807	141	88630
08 4 37 100	Saulgau, Stadt.....	97,34	17 177	176	88348
08 4 37 101	Scheer, Stadt.....	18,72	2 710	144	72516
08 4 37 102	Schwenningen.....	19,33	1 671	86	72477
08 4 37 104	Sigmaringen, Stadt.....	92,85	16 804	180	72488
08 4 37 105	Sigmaringendorf.....	12,47	3 743	300	72517
08 4 37 107	Stetten am kalten Markt.....	56,47	5 616	99	72510
08 4 37 114	Veringenstadt, Stadt.....	31,25	2 320	74	72519
08 4 37 118	Wald.....	43,87	2 782	63	88639
08 4 37 123	Sauldorf.....	49,73	2 345	47	88605
08 4 37 124	Herdwangen-Schönach.....	36,52	2 943	80	88634
	zusammen ...	1 204,29	131 223	109	X
	Landkreise zusammen ...	3 500,81	589 348	168	X
	Region zusammen ..	3 500,81	589 348	168	X
08 4	Reg.-Bez. insgesamt ..	8 917,64	1 736 066	195	X
08	Land insgesamt ..	35 751,76	10 374 505	290	X

1) * Bedeutet, daß die Gemeinde mehrere Postleitzahlen hat;
die hier genannte Zahl ist diejenige des Verwaltungssitzes der Gemeinde.

09 BAYERN

Verwaltungsgrenzen nach dem Stand vom 31.12.1996



Schlüsselnummern und Namen
der Regierungsbezirke

(In der Karte jeweils nur die Schlüsselnummer)

- 1 Oberbayern
- 2 Niederbayern
- 3 Oberpfalz
- 4 Oberfranken
- 5 Mittelfranken
- 6 Unterfranken
- 7 Schwaben

Schlüsselnummern Grenzen Verwaltungssitze¹⁾

Land:	09		München
Regierungsbezirk:	1		
Landkreis:	71		
Kreisfreie Stadt:	61		

1) Verwaltungssitze der Kreise sind nur benannt, wenn sie nicht mit dem Namen des Kreises übereinstimmen

**3 Gemeinden in systematischer Ordnung mit Schlüsselnummer, Fläche, Bevölkerung,
Bevölkerungsdichte und Postleitzahl am 31.12.1996**

Schlüssel- nummer	Land, Reg.-Bezirk, Kreis, Gemeinde	Fläche km 2	Bevölkerung	Ein- wohner je km2	Post- leitz- zahl 1)
09	Bayern				
	Reg.-Bez. Oberbayern				
	Kreisfreie Städte				
09 1 61 000	Ingolstadt, Stadt.....	133,37	112 929	846	85049 *
09 1 62 000	München, Landeshauptstadt.....	310,47	1 225 809	3 948	80331 *
09 1 63 000	Rosenheim, Stadt.....	37,23	58 908	1 582	83022 *
	zusammen ...	481,07	1 397 646	2 905	X
	Landkreise				
09 1 71	Altötting Sitz: Altötting, Stadt				
09 1 71 111	Altötting, Stadt.....	21,65	12 668	585	84503
09 1 71 112	Burghausen, Stadt.....	18,57	17 936	965	84489
09 1 71 113	Burgkirchen a.d. Alz.....	42,94	10 655	248	84508
09 1 71 114	Emmerting.....	6,88	3 987	579	84547
09 1 71 115	Erlbach.....	28,13	1 261	44	84567
09 1 71 116	Feichten a.d. Alz.....	17,92	1 071	59	84550
09 1 71 117	Garching a.d. Alz.....	25,87	8 594	332	84518
09 1 71 118	Haiming.....	21,95	2 274	103	84533
09 1 71 119	Halsbach.....	22,08	849	38	84553
09 1 71 121	Kastl.....	22,33	2 474	110	84556
09 1 71 122	Kirchweidach.....	20,16	2 149	106	84558
09 1 71 123	Markt1, Markt.....	21,90	2 786	127	84533
09 1 71 124	Mehring.....	16,49	2 078	126	84561
09 1 71 125	Neuötting, Stadt.....	25,86	8 519	329	84524
09 1 71 126	Perach.....	14,14	1 160	82	84567
09 1 71 127	Pleiskirchen.....	52,64	2 335	44	84568
09 1 71 129	Reischach.....	28,46	2 529	88	84571
09 1 71 130	Stammham.....	5,68	1 033	181	84533
09 1 71 131	Teising.....	5,38	1 892	351	84576
09 1 71 132	Töging a. Inn, Stadt.....	13,72	9 438	687	84513
09 1 71 133	Tüßling, Markt.....	19,58	2 587	132	84577
09 1 71 134	Tyrliching.....	20,54	906	44	84558
09 1 71 135	Unterneukirchen.....	23,27	2 673	114	84579
09 1 71 137	Winhöring.....	24,62	4 889	198	84543
09 1 71 444	Altötting, 4 gemfr. Gebiete.....	48,84	-	-	-
	zusammen ...	569,60	106 743	187	X
09 1 72	Berchtesgadener Land Sitz: Bad Reichenhall, Stadt				
09 1 72 111	Ainring.....	32,95	9 762	296	83404
09 1 72 112	Anger.....	45,89	4 287	93	83454
09 1 72 114	Bad Reichenhall, Stadt.....	39,44	16 458	417	83435
09 1 72 115	Bayerisch Gmain.....	11,40	2 838	248	83457
09 1 72 116	Berchtesgaden, Markt.....	34,78	7 850	225	83471
09 1 72 117	Bischofswiesen.....	34,46	7 377	214	83483
09 1 72 118	Freilassing, Stadt.....	14,80	15 039	1 016	83395
09 1 72 122	Laufen, Stadt.....	35,35	6 065	171	83410
09 1 72 124	Marktschellenberg, Markt.....	17,66	1 834	103	83487
09 1 72 128	Piding.....	17,54	4 985	284	83451
09 1 72 129	Ramsau b. Berchtesgaden.....	129,18	1 834	14	83486
09 1 72 130	Saaldorf-Surheim.....	39,13	4 868	124	83416
09 1 72 131	Schneizlreuth.....	97,63	1 526	15	83458

1) * Bedeutet, daß die Gemeinde mehrere Postleitzahlen hat;
die hier genannte Zahl ist diejenige des Verwaltungssitzes der Gemeinde.

3 Gemeinden in systematischer Ordnung mit Schlüsselnummer, Fläche, Bevölkerung,
Bevölkerungsdichte und Postleitzahl am 31.12.1996

Schlüssel- nummer	Land, Reg.-Bezirk, Kreis, Gemeinde	Fläche km 2	Bevölkerung	Ein- wohner je km2	Post- leitz- zahl 1)
09 1 72 132	Schönau a. Königssee.....	131,59	5 592	42	83471
09 1 72 134	Teisendorf, Markt.....	86,76	8 736	100	83317
09 1 72 444	Berchtesgadener Land, 4 gemfr. Gebiete...	71,34	-	-	-
	zusammen ...	839,90	99 051	118	X
09 1 73	Bad Tölz-Wolfratshausen Sitz: Bad Tölz, Stadt				
09 1 73 111	Bad Heilbrunn.....	40,32	3 328	82	83670
09 1 73 112	Bad Tölz, Stadt.....	30,82	16 551	537	83646
09 1 73 113	Benediktbeuern.....	37,87	3 220	85	83671
09 1 73 115	Bichl.....	13,92	1 862	133	83673
09 1 73 118	Dietramszell.....	96,82	4 820	49	83623
09 1 73 120	Egling.....	74,43	4 678	62	82544
09 1 73 123	Eurasburg.....	40,80	3 825	93	82547
09 1 73 124	Gaibach.....	38,55	2 850	73	83674
09 1 73 126	Geretsried, Stadt.....	24,66	22 231	901	82538
09 1 73 127	Greiling.....	7,65	1 255	164	83677
09 1 73 130	Icking.....	17,00	3 285	193	82057
09 1 73 131	Jachenau.....	128,60	899	6	83676
09 1 73 133	Kochel a. See.....	80,12	4 035	50	82431
09 1 73 134	Königsdorf.....	45,69	2 689	58	82549
09 1 73 135	Lenggries.....	242,88	9 070	37	83661
09 1 73 137	Münsing.....	52,22	3 709	71	82541
09 1 73 140	Reichersbeuern.....	15,41	1 945	126	83677
09 1 73 141	Sachsenkam.....	15,93	961	60	83679
09 1 73 142	Schlehdorf.....	25,40	1 052	41	82444
09 1 73 145	Wackersberg.....	64,83	3 120	48	83646
09 1 73 147	Wolfratshausen, Stadt.....	8,78	16 257	1 851	82515
09 1 73 444	Bad Tölz-Wolfratshausen, 2 gemfr. Gebiete	7,98	-	-	-
	zusammen ...	1 110,68	111 642	101	X
09 1 74	Dachau Sitz: Dachau, Stadt				
09 1 74 111	Altomünster, Markt.....	75,77	6 545	86	85250
09 1 74 113	Bergkirchen.....	59,99	6 291	104	85232
09 1 74 115	Dachau, Stadt.....	34,95	36 999	1 058	85221
09 1 74 118	Erdweg.....	36,05	4 954	137	85253
09 1 74 121	Haimhausen.....	26,94	4 295	159	85778
09 1 74 122	Hebertshausen.....	29,56	4 723	159	85241
09 1 74 126	Karlsfeld.....	15,58	17 265	1 108	85757
09 1 74 131	Markt Indersdorf, Markt.....	68,42	8 792	128	85229
09 1 74 135	Odelzhausen.....	30,40	3 875	127	85235
09 1 74 136	Petershausen.....	32,79	5 546	169	85238
09 1 74 137	Pfaffenhofen a.d. Glonn.....	20,91	1 559	74	85235
09 1 74 141	Röhrmoos.....	31,75	5 787	182	85244
09 1 74 143	Schwabhausen.....	30,20	5 340	176	85247
09 1 74 146	Sulzemoos.....	19,04	2 167	113	85254
09 1 74 147	Hilgertshausen-Tandern.....	28,64	2 935	102	86567
09 1 74 150	Vierkirchen.....	19,39	3 632	187	85256
09 1 74 151	Weichs.....	18,80	3 015	160	85258
	zusammen ...	579,18	123 720	214	X
09 1 75	Ebersberg Sitz: Ebersberg, Stadt				
09 1 75 111	Anzing.....	16,18	3 353	207	85646
09 1 75 112	Abding.....	31,39	3 796	120	85617
09 1 75 113	Baiern.....	19,96	1 294	64	85625
09 1 75 114	Bruck.....	21,60	952	44	85567
09 1 75 115	Ebersberg, Stadt.....	40,83	10 429	255	85560
09 1 75 116	Egmating.....	19,16	1 486	77	85658

1) * Bedeutet, daß die Gemeinde mehrere Postleitzahlen hat;
die hier genannte Zahl ist diejenige des Verwaltungssitzes der Gemeinde.

3 Gemeinden in systematischer Ordnung mit Schlüsselnummer, Fläche, Bevölkerung,
Bevölkerungsdichte und Postleitzahl am 31.12.1996

Schlüssel- nummer	Land, Reg.-Bezirk, Kreis, Gemeinde	Fläche km 2	Bevölkerung	Ein- wohner je km2	Post- leitzahl 1)
09 1 75 118	Forstinning.....	12,26	2 984	243	85661
09 1 75 119	Frauenneuharting.....	22,68	1 294	57	83553
09 1 75 121	Glonn, Markt.....	30,24	4 030	133	85625
09 1 75 122	Grafing b. München, Stadt.....	29,57	11 589	391	85567
09 1 75 123	Hohenlinden.....	17,32	2 479	143	85664
09 1 75 124	Kirchseeon, Markt.....	17,91	8 391	468	85614
09 1 75 127	Markt Schwaben, Markt.....	10,87	9 877	908	85570
09 1 75 128	Moosach.....	18,20	1 242	68	85665
09 1 75 131	Oberpframmern.....	18,47	1 825	98	85667
09 1 75 132	Vaterstetten.....	34,16	19 955	584	85591
09 1 75 133	Pilening.....	22,78	3 973	174	85652
09 1 75 135	Poing.....	12,89	9 962	772	85586
09 1 75 136	Emmering.....	17,22	1 258	73	83550
09 1 75 137	Steinhöring.....	36,29	3 393	93	85643
09 1 75 139	Zorneding.....	23,74	7 946	334	85604
09 1 75 444	Ebersberg, 3 gemfr. Gebiete.....	75,62	-	-	-
	zusammen ...	549,34	111 508	203	X
09 1 76	Eichstätt Sitz: Eichstätt, Stadt				
09 1 76 111	Adelschlag.....	51,98	2 608	50	85111
09 1 76 112	Altmannstein, Markt.....	114,37	6 848	59	93336
09 1 76 114	Beilingries, Stadt.....	100,12	8 136	81	92339
09 1 76 116	Böhmfeld.....	16,28	1 460	89	85113
09 1 76 118	Buxheim.....	22,50	3 155	140	85114
09 1 76 120	Denkendorf.....	47,88	4 244	88	85095
09 1 76 121	Dollnstein, Markt.....	40,54	2 868	70	91795
09 1 76 122	Egweil.....	9,39	1 028	109	85116
09 1 76 123	Eichstätt, Stadt.....	47,78	12 538	262	85072
09 1 76 124	Eitensheim.....	15,72	2 170	138	85117
09 1 76 126	Galmersheim, Markt.....	28,22	9 404	333	85080
09 1 76 129	Großmehring.....	47,38	5 472	115	85098
09 1 76 131	Hepberg.....	4,16	2 220	533	85120
09 1 76 132	Hitzhofen.....	33,82	2 414	71	85122
09 1 76 137	Kinding, Markt.....	51,72	2 584	49	85125
09 1 76 138	Kipfenberg, Markt.....	81,49	5 509	67	85110
09 1 76 139	Kösching, Markt.....	55,59	6 891	123	85092
09 1 76 143	Lenting.....	8,47	4 618	545	85101
09 1 76 147	Mindelstetten.....	22,72	1 492	65	93349
09 1 76 148	Mörnsheim, Markt.....	33,54	1 847	55	91804
09 1 76 149	Nassenfels, Markt.....	18,46	1 658	89	85128
09 1 76 150	Oberdolling.....	19,37	1 134	58	85129
09 1 76 153	Pförring, Markt.....	43,54	3 186	73	85104
09 1 76 155	Pollenfeld.....	45,80	2 792	60	85131
09 1 76 160	Schernfeld.....	52,23	2 796	53	85132
09 1 76 161	Stammham.....	39,04	3 033	77	85134
09 1 76 164	Titting, Markt.....	71,08	2 625	36	85135
09 1 76 165	Waitting.....	39,77	2 254	56	85137
09 1 76 166	Weilheim, Markt.....	33,81	2 771	81	91809
09 1 76 167	Wettstetten.....	12,49	4 259	340	85139
09 1 76 444	Eichstätt, 1 gemfr. Gebiet.....	5,42	-	-	-
	zusammen ...	1 214,68	114 014	94	X
09 1 77	Erding Sitz: Erding, Stadt				
09 1 77 112	Berglern.....	19,88	1 770	89	85459
09 1 77 113	Bockhorn.....	47,16	2 976	63	85461
09 1 77 114	Buch a. Buchrain.....	22,75	1 181	51	85656
09 1 77 115	Dorfen, Stadt.....	99,60	11 995	120	84405
09 1 77 116	Eitting.....	35,63	1 932	54	85462
09 1 77 117	Erding, Stadt.....	54,63	28 406	519	85435

1) * Bedeutet, daß die Gemeinde mehrere Postleitzahlen hat;
die hier genannte Zahl ist diejenige des Verwaltungssitzes der Gemeinde.

3 Gemeinden in systematischer Ordnung mit Schlüsselnummer, Fläche, Bevölkerung,
Bevölkerungsdichte und Postleitzahl am 31.12.1996

Schlüssel- nummer	Land, Reg.-Bezirk, Kreis, Gemeinde	Fläche km 2	Bevölkerung	Ein- wohner je km2	Post- leitzahl 1)
09 1 77 118	Finsing.....	23,18	3 372	145	85464
09 1 77 119	Forstern.....	15,38	2 407	156	85659
09 1 77 120	Fraunberg.....	42,37	2 977	70	85447
09 1 77 121	Hohenpolding.....	27,43	1 162	42	84432
09 1 77 122	Inning a. Holz.....	11,84	1 303	110	84416
09 1 77 123	Isen, Markt.....	43,76	4 958	113	84424
09 1 77 124	Kirchberg.....	17,10	800	46	84434
09 1 77 126	Langenpreising.....	27,50	2 285	83	85465
09 1 77 127	Lengdorf.....	33,91	2 272	67	84435
09 1 77 130	Moosinning.....	39,95	4 241	106	85452
09 1 77 131	Neuching.....	19,66	2 060	104	85467
09 1 77 133	Oberding.....	64,69	4 325	66	85399
09 1 77 134	Ottenhofen.....	10,28	1 511	146	85570
09 1 77 135	Pastetten.....	22,08	2 062	93	85669
09 1 77 137	Sankt Wolfgang.....	46,33	3 607	77	84427
09 1 77 138	Steinkirchen.....	18,08	1 176	65	84439
09 1 77 139	Taufkirchen (Vils).....	70,18	8 179	116	84416
09 1 77 142	Walpertskirchen.....	18,47	1 658	89	85469
09 1 77 143	Wartenberg, Markt.....	17,88	4 123	230	85456
09 1 77 144	Wörth.....	21,05	4 027	191	85457
	zusammen ...	870,77	106 765	123	X
09 1 78	Freising Sitz: Freising, Stadt				
09 1 78 113	Allershausen.....	26,58	4 561	171	85391
09 1 78 115	Attenkirchen.....	16,77	2 177	129	85395
09 1 78 116	Au i.d. Hallertau, Markt.....	54,31	4 982	91	84072
09 1 78 120	Eching.....	37,33	11 658	312	85386
09 1 78 122	Rudelzhausen.....	40,71	2 840	69	84104
09 1 78 123	Fahrenzhausen.....	37,64	3 659	97	85777
09 1 78 124	Freising, Stadt.....	88,59	39 081	441	85354 *
09 1 78 125	Gammelsdorf.....	21,64	1 357	62	85408
09 1 78 129	Haag a.d. Amper.....	21,70	2 755	126	85410
09 1 78 130	Hallbergmoos.....	35,06	6 265	178	85399
09 1 78 132	Hörgertshausen.....	21,48	1 784	83	85413
09 1 78 133	Hohenkammer.....	25,72	2 071	80	85411
09 1 78 136	Kirchdorf a.d. Amper.....	32,99	2 311	70	85414
09 1 78 137	Kranzberg.....	39,48	3 519	89	85402
09 1 78 138	Langenbach.....	26,62	3 378	126	85416
09 1 78 140	Marzling.....	20,49	2 542	124	85417
09 1 78 142	Mauern.....	24,14	2 277	94	85419
09 1 78 143	Moosburg a.d. Isar, Stadt.....	43,85	16 351	372	85368
09 1 78 144	Nandlstadt, Markt.....	34,33	4 465	130	85405
09 1 78 145	Neufahrn b. Freising.....	45,51	16 243	356	85375
09 1 78 150	Paunzhausen.....	12,73	1 407	110	85307
09 1 78 155	Wang.....	31,19	1 742	55	85368
09 1 78 156	Wolfersdorf.....	26,02	2 100	80	85395
09 1 78 157	Zolling.....	34,60	3 816	110	85406
	zusammen ...	799,48	143 341	179	X
09 1 79	Fürstenfeldbruck Sitz: Fürstenfeldbruck, Stadt				
09 1 79 111	Adelshofen.....	13,28	1 281	96	82276
09 1 79 113	Ailing.....	21,00	3 055	145	82239
09 1 79 114	Althegnenberg.....	16,09	1 615	100	82278
09 1 79 117	Egenhofen.....	33,43	2 828	84	82281
09 1 79 118	Eichenau.....	6,96	10 721	1 540	82223
09 1 79 119	Emmering.....	10,96	6 179	563	82275
09 1 79 121	Fürstenfeldbruck, Stadt.....	32,57	31 929	980	82256
09 1 79 123	Germering, Stadt.....	21,59	35 601	1 648	82110
09 1 79 125	Grafrath.....	14,43	3 310	229	82284

1) * Bedeutet, daß die Gemeinde mehrere Postleitzahlen hat;
die hier genannte Zahl ist diejenige des Verwaltungssitzes der Gemeinde.

3 Gemeinden in systematischer Ordnung mit Schlüsselnummer, Fläche, Bevölkerung,
Bevölkerungsdichte und Postleitzahl am 31.12.1996

Schlüssel- nummer	Land, Reg.-Bezirk, Kreis, Gemeinde	Fläche km 2	Bevölkerung	Ein- wohner je km2	Post- leitz- zahl 1)
09 1 79 126	Gröbenzell.....	6,36	18 536	2 914	82194
09 1 79 128	Hattenhofen.....	7,17	1 346	187	82285
09 1 79 130	Jesenwang.....	15,30	1 318	86	82287
09 1 79 131	Kottgeisering.....	8,21	1 524	185	82288
09 1 79 132	Landsberied.....	10,54	1 057	100	82290
09 1 79 134	Malsach.....	53,47	11 391	213	82216
09 1 79 136	Mammendorf.....	21,21	3 575	168	82291
09 1 79 137	Mittelstetten.....	18,62	1 476	79	82293
09 1 79 138	Moorenweis.....	45,42	3 178	69	82272
09 1 79 140	Oberschweinbach.....	7,20	1 195	165	82294
09 1 79 142	Olching.....	29,91	21 787	728	82140
09 1 79 145	Puchheim.....	12,24	19 535	1 595	82178
09 1 79 147	Schöngeising.....	12,87	1 711	132	82296
09 1 79 149	Türkenfeld.....	15,90	2 916	183	82299
	zusammen ...	434,73	187 064	430	X
09 1 80	Garmisch-Partenkirchen Sitz: Garmisch-Partenkirchen, Markt				
09 1 80 112	Bad Kohlgrub.....	32,66	2 246	68	82433
09 1 80 113	Bad Bayerstein.....	17,65	1 120	63	82435
09 1 80 114	Eschenlohe.....	55,05	1 611	29	82438
09 1 80 115	Ettal.....	14,75	932	63	82488
09 1 80 116	Farchant.....	25,76	3 633	141	82490
09 1 80 117	Garmisch-Partenkirchen, Markt.....	205,64	26 884	130	82467
09 1 80 118	Grainau.....	49,38	3 724	75	82491
09 1 80 119	Großweil.....	22,04	1 287	58	82439
09 1 80 122	Krün.....	36,32	1 874	51	82494
09 1 80 123	Mittenwald, Markt.....	132,85	8 346	62	82481
09 1 80 124	Murnau a. Staffelsee, Markt.....	38,06	11 504	302	82418
09 1 80 125	Oberammergau.....	30,06	5 274	175	82487
09 1 80 126	Oberau.....	17,86	2 788	156	82496
09 1 80 127	Ohlstadt.....	41,17	3 105	75	82441
09 1 80 128	Riegsee.....	20,44	1 106	54	82418
09 1 80 129	Saulgrub.....	35,49	1 558	43	82442
09 1 80 131	Schwaigen.....	23,58	617	26	82445
09 1 80 132	Seehausen a. Staffelsee.....	15,71	2 063	131	82418
09 1 80 133	Spatzenhausen.....	7,74	749	96	82447
09 1 80 134	Uffing a. Staffelsee.....	42,75	2 689	62	82449
09 1 80 135	Unterammergau.....	29,91	1 313	43	82497
09 1 80 136	Wallgau.....	33,96	1 354	39	82499
09 1 80 444	Garmisch-Partenkirchen, 1 gemfr. Gebiet..	83,46	-	-	-
	zusammen ...	1 012,29	85 777	85	X
09 1 81	Landsberg a. Lech Sitz: Landsberg a. Lech, Stadt				
09 1 81 111	Apfeldorf.....	12,31	1 004	81	86974
09 1 81 113	Denklingen.....	56,76	2 275	40	86920
09 1 81 114	Dießen a. Ammersee, Markt.....	82,64	9 330	112	86911
09 1 81 115	Eching a. Ammersee.....	6,21	1 417	228	82279
09 1 81 116	Egling a.d. Paar.....	20,77	1 879	90	86492
09 1 81 118	Eresing.....	14,24	1 542	108	86922
09 1 81 120	Finning.....	23,33	1 510	64	86923
09 1 81 121	Fuchstal.....	39,75	3 168	79	86925
09 1 81 122	Geltendorf.....	34,80	4 945	142	82269
09 1 81 123	Greifenberg.....	8,19	1 635	199	86926
09 1 81 124	Hofstetten.....	17,02	1 610	94	86928
09 1 81 126	Hurlach.....	17,15	1 337	77	86857
09 1 81 127	Igling.....	26,43	2 007	75	86859
09 1 81 128	Kaufering.....	17,64	8 913	505	86916
09 1 81 129	Kinsau.....	11,43	907	79	86981
09 1 81 130	Landsberg a. Lech, Stadt.....	57,89	24 883	429	86899

1) * Bedeutet, daß die Gemeinde mehrere Postleitzahlen hat;
die hier genannte Zahl ist diejenige des Verwaltungssitzes der Gemeinde.

3 Gemeinden in systematischer Ordnung mit Schlüsselnummer, Fläche, Bevölkerung,
Bevölkerungsdichte und Postleitzahl am 31.12.1996

Schlüssel- nummer	Land, Reg.-Bezirk, Kreis, Gemeinde	Fläche km 2	Bevölkerung	Ein- wohner je km2	Post- leitz- zahl 1)
09 1 81 131	Obermettingen.....	9,93	1 499	150	86836
09 1 81 132	Penzing.....	33,81	3 324	98	86929
09 1 81 133	Vilgertshofen.....	27,17	2 154	79	86946
09 1 81 134	Prittriching.....	25,36	2 248	88	86931
09 1 81 135	Reichling.....	23,28	1 506	64	86934
09 1 81 137	Rott.....	19,75	1 335	67	86935
09 1 81 138	Scheuring.....	21,35	1 580	74	86937
09 1 81 139	Schondorf a. Ammersee.....	6,56	3 567	543	86938
09 1 81 140	Schwifling.....	11,45	770	67	86940
09 1 81 141	Pürgen.....	22,00	2 583	117	86932
09 1 81 142	Thaining.....	8,70	903	103	86943
09 1 81 143	Unterdießen.....	12,79	1 210	94	86944
09 1 81 144	Utting a. Ammersee.....	18,97	3 609	190	86919
09 1 81 145	Weil.....	44,47	3 162	71	86947
09 1 81 146	Windach.....	24,85	2 875	115	86949
09 1 81 444	Landsberg a. Lech, 1 gemfr. Gebiet.....	47,42	-	-	-
	zusammen ...	804,42	100 687	125	X
09 1 82	Miesbach Sitz: Miesbach, Stadt				
09 1 82 111	Bad Wiessee.....	32,79	4 400	134	83707
09 1 82 112	Bayrischzell.....	79,46	1 673	21	83735
09 1 82 114	Fischbachau.....	75,82	5 306	69	83730
09 1 82 116	Gmund a. Tegernsee.....	34,41	5 584	162	83703
09 1 82 119	Hausham.....	22,29	7 883	353	83734
09 1 82 120	Holzkirchen, Markt.....	48,25	13 408	277	83607
09 1 82 123	Irschenberg.....	53,91	2 814	52	83737
09 1 82 124	Kreuth.....	122,27	3 653	29	83708
09 1 82 125	Miesbach, Stadt.....	32,43	10 727	330	83714
09 1 82 127	Otterfing.....	18,40	3 795	206	83624
09 1 82 129	Rottach-Egern.....	59,10	5 383	91	83700
09 1 82 131	Schliersee, Markt.....	79,16	6 424	81	83727
09 1 82 132	Tegernsee, Stadt.....	22,77	4 201	184	83684
09 1 82 133	Valley.....	42,17	2 533	60	83626
09 1 82 134	Waakirchen.....	42,33	5 221	123	83666
09 1 82 136	Wargau.....	51,25	3 243	63	83627
09 1 82 137	Weyarn.....	46,71	2 982	63	83629
	zusammen ...	863,52	89 230	103	X
09 1 83	Mühldorf a. Inn Sitz: Mühldorf a. Inn, Stadt				
09 1 83 112	Ampfing.....	31,14	5 866	188	84539
09 1 83 113	Aschau a. Inn.....	20,75	2 871	138	84544
09 1 83 114	Buchbach, Markt.....	28,79	2 970	103	84428
09 1 83 115	Eggkofen.....	13,99	1 177	84	84546
09 1 83 116	Erharting.....	13,68	858	62	84513
09 1 83 118	Gars a. Inn, Markt.....	43,65	3 788	86	83536
09 1 83 119	Haag i. OB, Markt.....	20,37	5 468	268	83527
09 1 83 120	Heidenstein.....	19,84	2 301	115	84431
09 1 83 122	Jettenbach.....	9,18	762	83	84555
09 1 83 123	Kirchdorf.....	21,03	1 250	59	83527
09 1 83 124	Kraiburg a. Inn, Markt.....	27,56	4 044	146	84559
09 1 83 125	Lohkirchen.....	14,88	650	43	84494
09 1 83 126	Maitenbeth.....	30,91	1 742	56	83558
09 1 83 127	Mettenheim.....	27,24	2 706	99	84562
09 1 83 128	Mühldorf a. Inn, Stadt.....	29,41	16 998	577	84453
09 1 83 129	Neumarkt-Sankt Veit, Stadt.....	61,08	6 173	101	84494
09 1 83 130	Niederbergkirchen.....	24,70	1 156	46	84494
09 1 83 131	Niedertaufkirchen.....	26,69	1 198	44	84494
09 1 83 132	Oberbergkirchen.....	27,53	1 552	56	84564
09 1 83 134	Oberneukirchen.....	19,58	744	37	84565

1) * Bedeutet, daß die Gemeinde mehrere Postleitzahlen hat;
die hier genannte Zahl ist diejenige des Verwaltungssitzes der Gemeinde.

3 Gemeinden in systematischer Ordnung mit Schlüsselnummer, Fläche, Bevölkerung,
Bevölkerungsdichte und Postleitzahl am 31.12.1996

Schlüssel- nummer	Land, Reg.-Bezirk, Kreis, Gemeinde	Fläche km 2	Bevölkerung	Ein- wohner je km2	Post- leitzahl 1)
09 1 83 135	Obertaufkirchen.....	31,64	2 183	68	84419
09 1 83 136	Polling.....	43,87	3 328	75	84570
09 1 83 138	Rattenkirchen.....	19,87	793	39	84431
09 1 83 139	Rechtmehring.....	24,41	1 523	62	83562
09 1 83 140	Reichertshelm.....	31,37	1 600	51	84437
09 1 83 143	Schönberg.....	25,33	930	36	84573
09 1 83 144	Schwindegg.....	20,77	3 368	162	84419
09 1 83 145	Taufkirchen.....	25,32	1 298	51	84574
09 1 83 147	Unterreit.....	32,21	1 545	47	83567
09 1 83 148	Waldkraiburg, Stadt.....	21,56	24 839	1 152	84478
09 1 83 151	Zangberg.....	9,84	904	91	84539
09 1 83 444	Mühdorf a. Inn, 1 gemfr. Gebiet.....	7,12	-	-	-
	zusammen ...	805,31	106 585	132	X
09 1 84	München				
	Sitz: München, Landeshauptstadt				
09 1 84 112	Aschheim.....	28,03	5 271	188	85609
09 1 84 113	Baierbrunn.....	7,20	2 530	351	82065
09 1 84 114	Brunnthal.....	26,92	3 664	136	85649
09 1 84 118	Feldkirchen.....	6,42	3 834	597	85622
09 1 84 119	Garching b. München, Stadt.....	28,17	15 007	532	85748
09 1 84 120	Gräfelfing.....	9,58	13 112	1 368	82166
09 1 84 121	Grasbrunn.....	23,59	4 742	201	85630
09 1 84 122	Grünwald.....	7,68	10 062	1 310	82031
09 1 84 123	Haar.....	12,90	16 530	1 281	85540
09 1 84 127	Höhenkirchen-Siegertsbrunn.....	15,19	8 029	528	85635
09 1 84 129	Hohenbrunn.....	16,82	6 713	399	85662
09 1 84 130	Ismaning.....	40,18	13 622	339	85737
09 1 84 131	Kirchheim b. München.....	15,51	12 449	802	85551
09 1 84 132	Neuried.....	5,04	6 172	1 224	82061
09 1 84 134	Oberhaching.....	26,60	11 030	414	82041
09 1 84 135	Oberschleißheim.....	30,60	10 584	345	85764
09 1 84 136	Ottobrunn.....	5,24	18 479	3 526	85521
09 1 84 137	Aying.....	44,99	3 600	80	85653
09 1 84 138	Planegg.....	9,40	10 489	1 115	82152
09 1 84 139	Pullach i. Isartal.....	7,41	8 484	1 144	82049
09 1 84 140	Putzbrunn.....	11,17	5 006	448	85640
09 1 84 141	Sauerlach.....	48,49	5 547	114	82054
09 1 84 142	Schäftlarn.....	16,71	5 080	304	82069
09 1 84 144	Straßlach-Dingharting.....	28,34	2 524	89	82064
09 1 84 145	Taufkirchen.....	22,02	16 199	735	82024
09 1 84 146	Neubiberg.....	5,76	10 063	1 747	85579
09 1 84 147	Unterföhring.....	12,79	7 106	555	85774
09 1 84 148	Unterhaching.....	10,37	19 651	1 894	82008
09 1 84 149	Unterschleißheim.....	14,92	25 265	1 693	85716
09 1 84 444	München, 7 gemfr. Gebiete.....	129,22	-	-	-
	zusammen ...	667,26	280 844	421	X
09 1 85	Neuburg-Schrobenhausen				
	Sitz: Neuburg a.d. Donau, Stadt				
09 1 85 113	Aresing.....	29,88	2 740	91	86561
09 1 85 116	Berg im Gau.....	22,60	1 129	49	86562
09 1 85 118	Bergheim.....	28,94	1 691	58	86673
09 1 85 123	Brunnen.....	32,12	1 490	46	86564
09 1 85 125	Burgheim, Markt.....	49,73	4 575	91	86666
09 1 85 127	Ehekirchen.....	62,78	3 515	55	86676
09 1 85 131	Gachenbach.....	30,31	2 184	72	86565
09 1 85 139	Karlshuld.....	29,11	4 660	160	86668
09 1 85 140	Karliskron.....	38,46	4 303	111	85123
09 1 85 143	Langenmosen.....	23,91	1 401	58	86571
09 1 85 149	Neuburg a.d. Donau, Stadt.....	81,35	27 498	338	86633

1) * Bedeutet, daß die Gemeinde mehrere Postleitzahlen hat;
die hier genannte Zahl ist diejenige des Verwaltungssitzes der Gemeinde.

3 Gemeinden in systematischer Ordnung mit Schlüsselnummer, Fläche, Bevölkerung, Bevölkerungsdichte und Postleitzahl am 31.12.1996

Schlüssel- nummer	Land, Reg.-Bezirk, Kreis, Gemeinde	Fläche km 2	Bevölkerung	Ein- wohner je km2	Post- leit- zahl 1)
09 1 85 150	Oberhausen.....	31,94	2 179	68	86697
09 1 85 153	Rennertshofen, Markt.....	93,09	4 653	49	86643
09 1 85 157	Rohrenfels.....	17,52	1 356	77	86701
09 1 85 158	Schrobenhausen, Stadt.....	75,31	15 665	208	86529
09 1 85 163	Königsmoos.....	40,85	3 760	92	86669
09 1 85 166	Waidhofen.....	27,32	1 904	69	86579
09 1 85 168	Weichering.....	24,58	2 097	85	86706
	zusammen ...	739,80	86 800	117	X
09 1 86	Pfaffenhofen a.d. Ilm Sitz: Pfaffenhofen a.d. Ilm, Stadt				
09 1 86 113	Baar-Ebenhausen.....	14,78	4 619	312	85107
09 1 86 116	Ernsgaden.....	7,41	1 231	166	85119
09 1 86 122	Geisenfeld, Stadt.....	88,35	8 913	100	85290
09 1 86 125	GeroIsbach.....	58,94	2 908	49	85302
09 1 86 126	Hettenshausen.....	18,60	1 955	105	85276
09 1 86 128	Hohenwart, Markt.....	52,38	3 958	75	86558
09 1 86 130	Ilmmünster.....	13,89	1 932	139	85304
09 1 86 132	Jetzendorf.....	21,76	2 781	127	85305
09 1 86 137	Manching, Markt.....	35,48	10 748	302	85077
09 1 86 139	Münchsmünster.....	15,82	2 790	176	85126
09 1 86 143	Pfaffenhofen a.d. Ilm, Stadt.....	92,64	21 608	233	85276
09 1 86 144	Pörnbach.....	22,64	1 764	77	85309
09 1 86 146	Reichertshausen.....	23,64	4 830	204	85293
09 1 86 147	Reichertshofen, Markt.....	36,89	6 865	186	85084
09 1 86 149	Rohrbach.....	29,71	4 710	158	85296
09 1 86 151	Scheyern.....	38,30	4 202	109	85298
09 1 86 152	Schweitenkirchen.....	53,00	4 445	83	85301
09 1 86 158	Vohburg a.d. Donau, Stadt.....	45,21	6 735	148	85088
09 1 86 162	Wolnzach, Markt.....	91,54	9 672	105	85283
	zusammen ...	760,98	106 666	140	X
09 1 87	Rosenheim Sitz: Rosenheim, Stadt				
09 1 87 113	Amerang.....	39,82	3 412	85	83123
09 1 87 114	Aschau i. Chiemgau.....	79,60	4 934	61	83229
09 1 87 116	Babensham.....	54,31	2 650	48	83547
09 1 87 117	Bad Aibling, Stadt.....	41,49	16 013	385	83043
09 1 87 118	Bernau a. Chiemsee.....	26,71	6 247	233	83233
09 1 87 120	Brannenburg.....	33,67	5 409	160	83098
09 1 87 121	Breitbrunn a. Chiemsee.....	8,12	1 364	167	83254
09 1 87 122	Bruckmühl, Markt.....	50,23	15 043	299	83052
09 1 87 123	Chiemsee.....	2,57	329	128	83256
09 1 87 124	Edling.....	20,04	3 688	184	83533
09 1 87 125	Eggstätt.....	24,28	2 601	107	83125
09 1 87 126	Eiselfing.....	34,90	2 880	82	83549
09 1 87 128	Bad Endorf, Markt.....	40,11	6 902	172	83093
09 1 87 129	Bad Feilnbach.....	57,48	6 482	112	83075
09 1 87 130	Feldkirchen-Westerham.....	52,32	9 647	184	83620
09 1 87 131	Flintsbach a. Inn.....	31,30	2 490	79	83126
09 1 87 132	Frasdorf.....	32,71	2 747	83	83112
09 1 87 134	Griesstätt.....	29,52	2 284	77	83556
09 1 87 137	Großkarolinenfeld.....	29,06	6 344	218	83109
09 1 87 138	Gstadt a. Chiemsee.....	10,70	1 253	117	83257
09 1 87 139	Haifing.....	22,81	2 503	109	83128
09 1 87 142	Schechen.....	31,54	4 085	129	83135
09 1 87 145	Höslwang.....	16,18	1 171	72	83129
09 1 87 148	Kiefersfelden.....	36,70	6 391	174	83088
09 1 87 150	Kolbermoor, Stadt.....	19,76	16 574	838	83059
09 1 87 154	Neubeuern, Markt.....	15,32	3 922	256	83115
09 1 87 156	Nußdorf a. Inn.....	28,57	2 443	85	83131

1) * Bedeutet, daß die Gemeinde mehrere Postleitzahlen hat;
die hier genannte Zahl ist diejenige des Verwaltungssitzes der Gemeinde.

3 Gemeinden in systematischer Ordnung mit Schlüsselnummer, Fläche, Bevölkerung, Bevölkerungsdichte und Postleitzahl am 31.12.1996

Schlüssel- nummer	Land, Reg.-Bezirk, Kreis, Gemeinde	Fläche km 2	Bevölkerung	Ein- wohner je km2	Post- leitzahl 1)
09 1 87 157	Oberaudorf.....	59,29	4 791	80	83080
09 1 87 159	Pfaffing.....	35,39	3 504	99	83539
09 1 87 162	Prien a. Chiemsee, Markt.....	20,68	9 597	464	83209
09 1 87 163	Prutting.....	16,22	2 024	124	83134
09 1 87 164	Ramerberg.....	8,10	1 207	149	83561
09 1 87 165	Raubling.....	44,27	10 323	233	83064
09 1 87 167	Riedering.....	37,94	5 108	134	83083
09 1 87 168	Rimsting.....	20,00	3 246	162	83253
09 1 87 169	Rohrdorf.....	28,66	5 076	177	83101
09 1 87 170	Rott a. Inn.....	19,57	3 232	165	83543
09 1 87 172	Samerberg.....	33,39	2 393	71	83122
09 1 87 173	Schonstett.....	13,60	1 164	85	83137
09 1 87 174	Söchtenau.....	25,61	2 455	95	83139
09 1 87 176	Soyen.....	28,94	2 597	89	83564
09 1 87 177	Stephanskirchen.....	26,51	9 446	356	83071
09 1 87 179	Tuntenhausen.....	68,98	5 754	83	83104
09 1 87 181	Vogtareuth.....	34,22	2 750	80	83569
09 1 87 182	Wasserburg a. Inn, Stadt.....	18,80	11 177	594	83512
09 1 87 186	Albaching.....	18,15	1 228	67	83539
09 1 87 444	Rosenheim, 1 gemfr. Gebiete.....	10,37	-	-	-
	zusammen ...	1 438,51	226 880	158	X
09 1 88	Starnberg Sitz: Starnberg, Stadt				
09 1 88 113	Berg.....	36,64	7 416	202	82335
09 1 88 117	Andechs.....	40,44	3 043	75	82346
09 1 88 118	Feldafing.....	9,14	4 045	442	82340
09 1 88 120	Gauting.....	50,12	18 569	370	82131
09 1 88 121	Gilching.....	31,68	15 399	486	82205
09 1 88 124	Herrsching a. Ammersee.....	20,87	9 031	432	82211
09 1 88 126	Inning a. Ammersee.....	24,43	3 769	154	82266
09 1 88 127	Krailling.....	16,00	7 372	460	82152
09 1 88 132	Seefeld.....	34,86	6 553	187	82229
09 1 88 137	Pöcking.....	20,95	5 496	262	82343
09 1 88 139	Starnberg, Stadt.....	61,78	21 235	343	82319
09 1 88 141	Tutzing.....	35,63	9 233	259	82327
09 1 88 144	Weßling.....	22,60	4 704	208	82234
09 1 88 145	Wörthsee.....	20,42	4 295	210	82237
09 1 88 444	Starnberg, 2 gemfr. Gebiete.....	62,36	-	-	-
	zusammen ...	487,92	120 160	246	X
09 1 89	Traunstein Sitz: Traunstein, Stadt				
09 1 89 111	Altenmarkt a.d. Alz.....	26,10	3 856	147	83352
09 1 89 113	Bergen.....	36,91	4 434	120	83346
09 1 89 114	Chieming.....	37,74	4 217	111	83339
09 1 89 115	Engelsberg.....	34,18	2 661	77	84549
09 1 89 118	Fridolfing.....	44,23	3 867	87	83413
09 1 89 119	Grabenstätt.....	37,81	3 890	102	83355
09 1 89 120	Grassau, Markt.....	35,76	6 240	174	83224
09 1 89 124	Inzell.....	45,23	4 139	91	83334
09 1 89 126	Kienberg.....	22,83	1 249	54	83361
09 1 89 127	Kirchanschöring.....	25,24	2 873	113	83417
09 1 89 129	Marquartstein.....	13,41	3 004	224	83250
09 1 89 130	Nußdorf.....	16,13	2 271	140	83365
09 1 89 133	Obing.....	43,75	3 725	85	83119
09 1 89 134	Palling.....	53,86	3 229	59	83349
09 1 89 135	Petting.....	29,93	2 202	73	83367
09 1 89 137	Pittenhart.....	27,91	1 589	56	83132
09 1 89 139	Reit im Winkl.....	70,99	2 750	38	83242
09 1 89 140	Ruhpolding.....	147,96	6 446	43	83324

1) * Bedeutet, daß die Gemeinde mehrere Postleitzahlen hat;
die hier genannte Zahl ist diejenige des Verwaltungssitzes der Gemeinde.

3 Gemeinden in systematischer Ordnung mit Schlüsselnummer, Fläche, Bevölkerung,
Bevölkerungsdichte und Postleitzahl am 31.12.1996

Schlüssel- nummer	Land, Reg.-Bezirk, Kreis, Gemeinde	Fläche km 2	Bevölkerung	Ein- wohner je km2	Post- leitz- zahl 1)
09 1 89 141	Schleching.....	45,17	1 741	38	83259
09 1 89 142	Schnaitsee.....	61,13	3 487	57	83530
09 1 89 143	Seeon-Seebruck.....	47,93	4 255	88	83370
09 1 89 145	Siegsdorf.....	57,00	7 801	136	83313
09 1 89 146	Staudach-Egerndach.....	19,34	1 112	57	83224
09 1 89 148	Surberg.....	23,73	2 900	122	83364
09 1 89 149	Tacherting.....	50,24	5 416	107	83342
09 1 89 150	Taching a. See.....	26,76	1 862	69	83373
09 1 89 152	Tittmoning, Stadt.....	72,11	5 652	78	84529
09 1 89 154	Traunreut, Stadt.....	45,05	21 505	477	83301
09 1 89 155	Traunstein, Stadt.....	48,52	17 743	365	83278
09 1 89 157	Trostberg, Stadt.....	51,54	11 546	224	83308
09 1 89 159	Übersee.....	30,53	4 371	143	83236
09 1 89 160	Unterwössen.....	41,27	3 201	77	83246
09 1 89 161	Vachendorf.....	9,95	1 741	174	83377
09 1 89 162	Waging a. See, Markt.....	48,86	5 927	121	83329
09 1 89 165	Wonneberg.....	18,01	1 346	74	83329
09 1 89 444	Traunstein, 2 gemfr. Gebiete.....	86,85	-	-	-
	zusammen ...	1 533,96	164 248	107	X
09 1 90	Weilheim-Schongau Sitz: Weilheim 1. OB, Stadt				
09 1 90 111	Altenstadt.....	18,67	3 128	167	86972
09 1 90 113	Antdorf.....	22,37	1 062	47	82387
09 1 90 114	Bernbeuren.....	41,69	2 054	49	86975
09 1 90 115	Bernried.....	13,80	1 910	138	82347
09 1 90 117	Böbing.....	40,35	1 526	37	82389
09 1 90 118	Burggen.....	24,94	1 476	59	86977
09 1 90 120	Eberfing.....	25,93	1 111	42	82390
09 1 90 121	Eglfing.....	16,16	860	53	82436
09 1 90 126	Habach.....	12,15	809	66	82392
09 1 90 129	Hohenfurch.....	12,41	1 311	105	86978
09 1 90 130	Hohenpeißenberg.....	20,43	3 900	190	82383
09 1 90 131	Huglfing.....	24,36	2 331	95	82386
09 1 90 132	Iffeldorf.....	27,61	2 413	87	82393
09 1 90 133	Ingenried.....	17,44	787	45	86980
09 1 90 135	Oberhausen.....	14,91	1 913	128	82386
09 1 90 136	Obersöchering.....	24,27	1 305	53	82395
09 1 90 138	Pähl.....	32,21	2 013	62	82396
09 1 90 139	Peißenberg, Markt.....	32,68	11 710	358	82380
09 1 90 140	Peiting, Markt.....	75,16	11 540	153	86971
09 1 90 141	Penzberg, Stadt.....	25,72	15 097	586	82377
09 1 90 142	Polling.....	29,22	3 086	105	82398
09 1 90 143	Prem.....	15,92	894	56	86984
09 1 90 144	Raisting.....	21,98	1 911	86	82399
09 1 90 145	Rottenbuch.....	31,44	1 681	53	82401
09 1 90 148	Schongau, Stadt.....	21,36	11 857	555	86956
09 1 90 149	Schwabbruck.....	7,32	836	114	86986
09 1 90 151	Schwabsoien.....	17,03	1 220	71	86987
09 1 90 152	Seeshaupt.....	29,97	2 673	89	82402
09 1 90 153	Sindelsdorf.....	17,50	947	54	82404
09 1 90 154	Steingaden.....	64,08	2 708	42	86989
09 1 90 157	Weilheim 1. OB, Stadt.....	55,49	20 030	360	82362
09 1 90 158	Wessobrunn.....	51,11	1 967	38	82405
09 1 90 159	Wielenbach.....	33,01	2 968	89	82407
09 1 90 160	Wildsteig.....	47,73	1 171	24	82409
	zusammen ...	966,42	122 205	126	X
09 1	Reg.-Bez. insgesamt ..	17 529,82	3 991 576	228	X

1) * Bedeutet, daß die Gemeinde mehrere Postleitzahlen hat;
die hier genannte Zahl ist diejenige des Verwaltungssitzes der Gemeinde.

3 Gemeinden in systematischer Ordnung mit Schlüsselnummer, Fläche, Bevölkerung,
Bevölkerungsdichte und Postleitzahl am 31.12.1996

Schlüssel- nummer	Land, Reg.-Bezirk, Kreis, Gemeinde	Fläche km 2	Bevölkerung	Ein- wohner je km2	Post- leitz- zahl 1)
Reg.-Bez. Niederbayern					
Kreisfreie Städte					
09 2 61 000	Landshut, Stadt.....	65,74	59 100	898	84028 *
09 2 62 000	Passau, Stadt.....	69,75	50 798	728	94032 *
09 2 63 000	Straubing, Stadt.....	67,70	44 482	657	94315
	zusammen ...	203,19	154 380	760	X
Landkreise					
09 2 71	Deggendorf Sitz: Deggendorf, Stadt				
09 2 71 111	Aholming.....	29,44	2 045	69	94527
09 2 71 113	Auerbach.....	24,08	2 120	88	94530
09 2 71 114	Außernzell.....	24,13	1 380	57	94532
09 2 71 116	Bernried.....	39,47	4 759	120	94505
09 2 71 118	Buchhofen.....	15,69	966	61	94533
09 2 71 119	Deggendorf, Stadt.....	77,19	31 294	405	94469
09 2 71 122	Grafling.....	46,28	2 820	60	94539
09 2 71 123	Grattersdorf.....	25,98	1 416	54	94541
09 2 71 125	Hengersberg, Markt.....	45,83	7 140	155	94491
09 2 71 126	Hunding.....	14,66	1 182	80	94551
09 2 71 127	Iggensbach.....	19,08	2 194	114	94547
09 2 71 128	Künzing.....	40,32	3 088	76	94550
09 2 71 130	Lalling.....	27,95	1 555	55	94551
09 2 71 132	Metten, Markt.....	11,91	3 953	331	94526
09 2 71 135	Moos.....	32,26	2 045	63	94554
09 2 71 138	Niederalteich.....	9,96	1 914	192	94557
09 2 71 139	Oberpöding.....	17,39	1 081	62	94562
09 2 71 140	Offenberg.....	23,76	3 267	137	94560
09 2 71 141	Osterhofen, Stadt.....	111,14	11 536	103	94486
09 2 71 143	Otzing.....	30,42	1 530	50	94563
09 2 71 146	Plattling, Stadt.....	35,84	12 027	335	94447
09 2 71 148	Schaufling.....	25,42	1 358	53	94571
09 2 71 149	Schöllnach, Markt.....	39,92	4 944	123	94508
09 2 71 151	Stephansposching.....	44,67	2 797	62	94569
09 2 71 152	Wallerfing.....	20,76	1 298	62	94574
09 2 71 153	Winzer, Markt.....	27,59	3 621	131	94577
	zusammen ...	861,14	113 330	132	X
09 2 72	Freyung-Grafenau Sitz: Freyung, Stadt				
09 2 72 116	Eppenschlag.....	16,98	952	56	94536
09 2 72 118	Freyung, Stadt.....	48,58	7 381	151	94078
09 2 72 119	Fürsteneck.....	10,42	994	95	94142
09 2 72 120	Grafenau, Stadt.....	63,80	8 971	140	94481
09 2 72 121	Grainet.....	36,12	2 414	66	94143
09 2 72 122	Haidmühle.....	21,03	1 526	72	94145
09 2 72 126	Hinterschmiding.....	21,04	2 471	117	94146
09 2 72 127	Hohenau.....	43,15	3 450	79	94545
09 2 72 128	Innernzell.....	22,12	1 653	74	94548
09 2 72 129	Jandelsbrunn.....	42,41	3 421	80	94118
09 2 72 134	Mauth.....	28,89	2 591	89	94151
09 2 72 136	Neureichenau.....	46,37	4 393	94	94089
09 2 72 138	Perlesreut, Markt.....	29,71	3 011	101	94157
09 2 72 139	Philippsreut.....	10,24	777	75	94158

1) * Bedeutet, daß die Gemeinde mehrere Postleitzahlen hat;
die hier genannte Zahl ist diejenige des Verwaltungssitzes der Gemeinde.

3 Gemeinden in systematischer Ordnung mit Schlüsselnummer, Fläche, Bevölkerung,
Bevölkerungsdichte und Postleitzahl am 31.12.1996

Schlüssel- nummer	Land, Reg.-Bezirk, Kreis, Gemeinde	Fläche km 2	Bevölkerung	Ein- wohner je km2	Post- leit- zahl 1)
09 2 72 140	Ringelai.....	16,36	2 052	125	94160
09 2 72 141	Röhrnbach, Markt.....	40,75	4 395	107	94133
09 2 72 142	Saldenburg.....	28,03	2 082	74	94163
09 2 72 143	Sankt Oswald-Riedlhütte.....	40,27	3 145	78	94568
09 2 72 145	Schöfweg.....	15,91	1 352	84	94572
09 2 72 146	Neuschönau.....	27,54	2 349	85	94556
09 2 72 147	Schönberg, Markt.....	32,73	4 057	123	94513
09 2 72 149	Spiegelau.....	40,33	4 285	106	94518
09 2 72 150	Thurmansbang.....	32,95	2 350	71	94169
09 2 72 151	Waldkirchen, Stadt.....	80,03	10 467	130	94065
09 2 72 152	Zenting.....	21,76	1 249	57	94579
09 2 72 444	Freyung-Grafenau, 13 gemfr. Gebiete.....	166,71	-	-	-
	zusammen ...	984,23	81 788	83	X
09 2 73	Kelheim Sitz: Kelheim, Stadt				
09 2 73 111	Abensberg, Stadt.....	60,28	11 887	197	93326
09 2 73 113	Aiglsbach.....	39,97	1 495	37	84089
09 2 73 115	Attenhofen.....	31,49	1 277	40	84091
09 2 73 116	Bad Abbach, Markt.....	55,33	8 692	157	93077
09 2 73 119	Biburg.....	14,21	1 213	85	93354
09 2 73 121	Essing, Markt.....	17,35	1 012	58	93343
09 2 73 125	Hausen.....	34,68	1 943	56	93345
09 2 73 127	Herrngiersdorf.....	25,11	1 065	42	84097
09 2 73 133	Ihrlerstein.....	23,10	3 991	172	93346
09 2 73 137	Kelheim, Stadt.....	76,78	15 758	205	93309
09 2 73 139	Kirchdorf.....	16,51	842	50	93348
09 2 73 141	Langquaid, Markt.....	56,68	4 666	82	84085
09 2 73 147	Mainburg, Stadt.....	61,66	13 008	210	84048
09 2 73 152	Neustadt a.d. Donau, Stadt.....	93,58	12 088	129	93333
09 2 73 159	Painten, Markt.....	13,76	2 143	155	93351
09 2 73 163	Elsendorf.....	32,66	1 861	56	84094
09 2 73 164	Riedenburg, Stadt.....	100,58	5 672	56	93339
09 2 73 165	Rohr l. NB, Markt.....	54,16	3 195	58	93352
09 2 73 166	Saal a.d. Donau.....	44,14	5 515	124	93342
09 2 73 172	Siegenburg, Markt.....	25,63	2 999	117	93354
09 2 73 175	Teugn.....	17,07	1 354	79	93356
09 2 73 177	Train.....	10,14	1 522	150	93358
09 2 73 178	Volkenschwand.....	29,24	1 432	48	84106
09 2 73 181	Wildenberg.....	18,13	1 257	69	93359
09 2 73 444	Kelheim, 5 gemfr. Gebiete.....	114,66	-	-	-
	zusammen ...	1 066,90	105 887	99	X
09 2 74	Landshut Sitz: Landshut, Stadt				
09 2 74 111	Adlkofen.....	47,83	3 574	74	84166
09 2 74 112	Aham.....	37,97	2 005	52	84168
09 2 74 113	Altdorf.....	23,05	10 336	448	84032
09 2 74 114	Altfraunhofen.....	24,29	1 670	68	84169
09 2 74 118	Baierbach.....	16,75	707	42	84171
09 2 74 119	Bayerbach b. Ergoldsbach.....	25,43	1 558	61	84092
09 2 74 120	Bodenkirchen.....	61,95	5 075	81	84155
09 2 74 121	Buch a. Erlbach.....	26,73	2 976	111	84172
09 2 74 124	Eching.....	30,11	2 798	92	84174
09 2 74 126	Ergolding, Markt.....	37,10	10 791	290	84030
09 2 74 127	Ergoldsbach, Markt.....	57,06	7 170	125	84061
09 2 74 128	Essenbach.....	83,57	9 634	115	84051
09 2 74 132	Furth.....	20,97	2 759	131	84095
09 2 74 134	Geisenhausen, Markt.....	62,54	5 940	94	84144
09 2 74 135	Gerzen.....	17,01	1 817	106	84175
09 2 74 141	Hohenthann.....	68,34	3 326	48	84098

1) * Bedeutet, daß die Gemeinde mehrere Postleitzahlen hat;
die hier genannte Zahl ist diejenige des Verwaltungssitzes der Gemeinde.

3 Gemeinden in systematischer Ordnung mit Schlüsselnummer, Fläche, Bevölkerung,
Bevölkerungsdichte und Postleitzahl am 31.12.1996

Schlüssel- nummer	Land, Reg.-Bezirk, Kreis, Gemeinde	Fläche km 2	Bevölkerung	Ein- wohner je km2	Post- leitz- zahl 1)
09 2 74 145	Kröning.....	39,60	1 834	46	84178
09 2 74 146	Kumhausen.....	37,08	3 976	107	84036
09 2 74 153	Neufahrn i. NB.....	38,80	3 863	99	84088
09 2 74 154	Neufraunhofen.....	17,95	1 002	55	84181
09 2 74 156	Niederaichbach.....	34,19	3 327	97	84100
09 2 74 165	Obersüßbach.....	23,58	1 433	60	84101
09 2 74 172	Pfeffenhausen, Markt.....	71,85	4 586	63	84076
09 2 74 174	Postau.....	34,86	1 500	43	84103
09 2 74 176	Rottenburg a.d. Laaber, Stadt.....	90,15	7 396	82	84056
09 2 74 179	Schalkham.....	22,70	861	37	84175
09 2 74 182	Tiefenbach.....	24,73	3 153	127	84184
09 2 74 183	Velden, Markt.....	49,42	5 962	120	84149
09 2 74 184	Vilsbiburg, Stadt.....	68,89	10 884	157	84137
09 2 74 185	Vilsheim.....	21,72	2 050	94	84186
09 2 74 187	Wehmichl.....	32,18	2 205	68	84107
09 2 74 188	Weng.....	15,62	1 203	77	84187
09 2 74 191	Wörth a.d. Isar.....	4,83	2 099	434	84109
09 2 74 193	Wurmsham.....	28,10	1 300	46	84189
09 2 74 194	Bruckberg.....	51,10	4 484	87	84079
	zusammen ...	1 348,05	135 254	100	X
09 2 75	Passau Sitz: Passau, Stadt				
09 2 75 111	Aicha vorm Wald.....	20,33	2 336	114	94529
09 2 75 112	Aidenbach, Markt.....	17,12	2 842	166	94501
09 2 75 114	Aldersbach.....	45,82	3 913	85	94501
09 2 75 116	Bad Füssing.....	55,11	6 236	113	94072
09 2 75 117	Beutelsbach.....	20,40	1 096	53	94501
09 2 75 118	Breitenberg.....	30,12	2 254	74	94139
09 2 75 119	Bühlberg.....	28,09	3 854	137	94124
09 2 75 120	Eging a. See, Markt.....	23,68	3 610	152	94535
09 2 75 121	Fürstenstein.....	19,31	3 542	183	94538
09 2 75 122	Fürstenzell, Markt.....	79,33	7 498	94	94081
09 2 75 124	Griesbach i. Rottal, Stadt.....	70,19	8 507	121	94086
09 2 75 125	Haarbach.....	47,70	2 523	52	94542
09 2 75 126	Hauzenberg, Stadt.....	82,82	12 468	150	94051
09 2 75 127	Hofkirchen, Markt.....	32,71	3 504	107	94544
09 2 75 128	Hutthurm, Markt.....	37,20	5 652	151	94116
09 2 75 130	Kirchham.....	18,47	2 364	127	94148
09 2 75 131	Köblarn, Markt.....	25,54	2 062	80	94149
09 2 75 132	Malching.....	25,24	1 244	49	94094
09 2 75 133	Neuburg a. Inn.....	41,76	3 680	88	94127
09 2 75 134	Neuhaus a. Inn.....	30,90	3 272	105	94152
09 2 75 135	Neukirchen vorm Wald.....	24,32	2 605	107	94154
09 2 75 137	Obernzell, Markt.....	18,22	3 736	205	94130
09 2 75 138	Ortenburg, Markt.....	60,73	7 172	118	94496
09 2 75 141	Pocking, Stadt.....	68,87	13 926	202	94060
09 2 75 143	Rotthalmünster, Markt.....	44,51	5 221	117	94094
09 2 75 144	Ruderting.....	12,96	3 043	234	94161
09 2 75 145	Ruhstorf a.d. Rott.....	51,40	6 259	121	94099
09 2 75 146	Salzweg.....	31,91	6 403	200	94121
09 2 75 148	Sonnen.....	16,49	1 468	89	94164
09 2 75 149	Tettenweis.....	28,70	1 721	59	94167
09 2 75 150	Thyrnau.....	33,71	3 984	118	94136
09 2 75 151	Tiefenbach.....	49,65	6 578	132	94113
09 2 75 152	Tittling, Markt.....	20,79	3 866	185	94104
09 2 75 153	Untergriesbach, Markt.....	73,56	6 315	85	94107
09 2 75 154	Vilshofen, Stadt.....	86,35	16 489	190	94474
09 2 75 156	Wegscheid, Markt.....	80,64	5 675	70	94110
09 2 75 159	Windorf, Markt.....	56,90	4 641	81	94575
09 2 75 160	Witzmannsberg.....	18,73	1 623	86	94104
	zusammen ...	1 530,28	183 182	120	X

1) * Bedeutet, daß die Gemeinde mehrere Postleitzahlen hat;
die hier genannte Zahl ist diejenige des Verwaltungssitzes der Gemeinde.

3 Gemeinden in systematischer Ordnung mit Schlüsselnummer, Fläche, Bevölkerung, Bevölkerungsdichte und Postleitzahl am 31.12.1996

Schlüssel- nummer	Land, Reg.-Bezirk, Kreis, Gemeinde	Fläche km 2	Bevölkerung	Ein- wohner je km2	Post- leitz- zahl 1)
09 2 76	Regen Sitz: Regen, Stadt				
09 2 76 111	Achslach.....	30,06	1 117	37	94250
09 2 76 113	Arnbruck.....	37,90	1 978	52	93471
09 2 76 115	Bayerisch Eisenstein.....	47,34	1 496	31	94252
09 2 76 116	Bischofsmais.....	46,30	3 275	70	94253
09 2 76 117	Bodenmais, Markt.....	45,28	3 534	78	94249
09 2 76 118	Böbrach.....	27,56	1 647	59	94255
09 2 76 120	Drachelsried.....	41,74	2 368	56	94256
09 2 76 121	Frauenau.....	59,61	3 146	52	94258
09 2 76 122	Gelersthal.....	22,37	2 266	101	94244
09 2 76 123	Gotteszell.....	9,21	1 282	139	94239
09 2 76 126	Kirchberg.....	48,78	4 233	86	94259
09 2 76 127	Kirchdorf 1. Wald.....	30,58	2 172	71	94261
09 2 76 128	Kollnburg.....	59,52	2 919	49	94262
09 2 76 129	Langdorf.....	34,38	1 991	57	94264
09 2 76 130	Lindberg.....	109,47	2 438	22	94227
09 2 76 134	Patersdorf.....	17,05	1 755	102	94265
09 2 76 135	Prackenhach.....	40,07	2 729	68	94267
09 2 76 138	Regen, Stadt.....	65,14	12 433	190	94209
09 2 76 139	Rinchnach.....	40,20	3 228	80	94269
09 2 76 142	Ruhmannsfelden, Markt.....	5,80	2 158	372	94239
09 2 76 143	Teisnach, Markt.....	25,78	2 925	113	94244
09 2 76 144	Viechtach, Stadt.....	62,49	8 633	138	94234
09 2 76 146	Zachenberg.....	27,30	2 074	75	94239
09 2 76 148	Zwiesel, Stadt.....	41,15	10 579	257	94227
	zusammen ...	975,08	82 376	84	X
09 2 77	Rottal-Inn Sitz: Pfarrkirchen, Stadt				
09 2 77 111	Arnstorff, Markt.....	80,49	6 316	78	94424
09 2 77 112	Bayerbach.....	19,42	1 718	88	94137
09 2 77 113	Bad Birnbach, Markt.....	68,61	5 580	81	84364
09 2 77 114	Dietersburg.....	55,06	3 019	54	84378
09 2 77 116	Eggenfelden, Stadt.....	44,51	12 577	282	84307
09 2 77 117	Eggldham.....	36,84	2 440	66	84385
09 2 77 118	Ering.....	39,55	1 972	49	94140
09 2 77 119	Falkenberg.....	66,59	3 770	56	84326
09 2 77 121	Gangkofen, Markt.....	108,81	6 548	60	84140
09 2 77 122	Geratskirchen.....	12,91	707	54	84552
09 2 77 124	Hebertsfelden.....	49,77	3 665	73	84332
09 2 77 126	Johanniskirchen.....	40,57	2 430	59	84381
09 2 77 127	Julbach.....	11,75	2 144	182	84387
09 2 77 128	Kirchdorf a. Inn.....	31,19	4 866	156	84375
09 2 77 131	Malgersdorf.....	11,52	1 141	99	84333
09 2 77 133	Massing, Markt.....	36,08	3 682	102	84323
09 2 77 134	Mitterskirchen.....	24,75	1 927	77	84335
09 2 77 138	Pfarrkirchen, Stadt.....	52,26	11 620	222	84347
09 2 77 139	Postmünster.....	43,48	2 297	52	84389
09 2 77 140	Reut.....	30,75	1 710	55	84367
09 2 77 141	Rimbach.....	22,67	869	38	84326
09 2 77 142	Roßbach.....	48,08	2 915	60	94439
09 2 77 144	Schönau.....	36,04	1 859	51	84337
09 2 77 145	Simbach a. Inn, Stadt.....	47,32	10 335	218	84359
09 2 77 147	Stubenberg.....	18,18	1 321	72	94166
09 2 77 148	Tann, Markt.....	37,55	3 679	97	84367
09 2 77 149	Triftern, Markt.....	62,23	5 294	85	84371
09 2 77 151	Unterdietfurt.....	27,53	1 994	72	84339
09 2 77 152	Wittibreit.....	38,36	1 959	51	84384
09 2 77 153	Wurmannsquick, Markt.....	49,09	3 535	72	84329

1) * Bedeutet, daß die Gemeinde mehrere Postleitzahlen hat;
die hier genannte Zahl ist diejenige des Verwaltungssitzes der Gemeinde.

3 Gemeinden in systematischer Ordnung mit Schlüsselnummer, Fläche, Bevölkerung,
Bevölkerungsdichte und Postleitzahl am 31.12.1996

Schlüssel- nummer	Land, Reg.-Bezirk, Kreis, Gemeinde	Fläche km 2	Bevölkerung	Ein- wohner je km2	Post- leitzahl 1)
09 2 77 154	Zeilarn.....	28,88	2 211	76	84367
	zusammen ...	1 280,84	116 100	91	X
09 2 78	Straubing-Bogen Sitz: Straubing, Stadt				
09 2 78 112	Aholfing.....	21,33	1 413	66	94345
09 2 78 113	Alterhofen.....	43,09	3 071	71	94330
09 2 78 116	Ascha.....	19,54	1 331	68	94347
09 2 78 117	Atting.....	14,92	1 433	96	94348
09 2 78 118	Bogen, Stadt.....	49,72	10 032	201	94327
09 2 78 120	Falkenfels.....	11,50	813	70	94350
09 2 78 121	Feldkirchen.....	22,58	1 860	82	94351
09 2 78 123	Geiselhöring, Stadt.....	99,97	6 524	65	94333
09 2 78 129	Haibach.....	32,36	2 140	66	94353
09 2 78 134	Haselbach.....	18,44	1 484	80	94354
09 2 78 139	Hunderdorf.....	22,22	3 364	151	94336
09 2 78 140	Irlbach.....	15,83	1 149	72	94342
09 2 78 141	Kirchroth.....	43,05	3 500	81	94356
09 2 78 143	Konzell.....	26,76	1 739	64	94357
09 2 78 144	Laberweinting.....	76,32	3 345	43	84082
09 2 78 146	Leiblfing.....	78,39	3 701	47	94339
09 2 78 147	Loitzendorf.....	12,02	617	51	94359
09 2 78 148	Mallersdorf-Pfaffenberg, Markt.....	72,62	6 587	90	84066
09 2 78 149	Marlaposching.....	19,60	1 299	66	94553
09 2 78 151	Mitterfels, Markt.....	14,23	2 278	160	94360
09 2 78 154	Neukirchen.....	24,45	1 684	68	94362
09 2 78 159	Niederwinkling.....	25,68	1 978	77	94559
09 2 78 167	Oberschneiding.....	60,77	2 619	43	94363
09 2 78 170	Parkstetten.....	19,47	2 673	137	94365
09 2 78 171	Perasdorf.....	16,04	634	39	94366
09 2 78 172	Perkam.....	14,23	1 247	87	94368
09 2 78 177	Rain.....	14,28	2 172	152	94369
09 2 78 178	Rattenberg.....	30,23	1 924	63	94371
09 2 78 179	Rattiszell.....	22,16	1 381	62	94372
09 2 78 182	Salching.....	22,01	2 068	93	94330
09 2 78 184	Sankt Englmar.....	36,85	1 458	39	94379
09 2 78 187	Schwarzach, Markt.....	33,25	2 701	81	94374
09 2 78 189	Stallwang.....	20,58	1 331	64	94375
09 2 78 190	Steinach.....	23,08	2 593	112	94377
09 2 78 192	Straßkirchen.....	38,37	3 191	83	94342
09 2 78 197	Wiesenfelden.....	78,24	3 437	43	94344
09 2 78 198	Windberg.....	7,97	949	119	94336
	zusammen ...	1 202,15	91 720	76	X
09 2 79	Dingolfing-Landau Sitz: Dingolfing, Stadt				
09 2 79 112	Dingolfing, Stadt.....	44,04	17 938	407	84130
09 2 79 113	Eichendorf, Markt.....	98,20	6 595	67	94428
09 2 79 115	Frontenhausen, Markt.....	30,42	3 959	130	84160
09 2 79 116	Gottfrieding.....	27,07	1 942	71	84177
09 2 79 122	Landau a.d. Isar, Stadt.....	84,50	12 706	150	94405
09 2 79 124	Loiching.....	38,93	3 402	87	84180
09 2 79 125	Mamming.....	41,48	2 665	64	94437
09 2 79 126	Marklkofen.....	40,75	3 737	91	84163
09 2 79 127	Mengkofen.....	84,79	5 104	60	84152
09 2 79 128	Moosthenning.....	70,40	4 219	59	84164
09 2 79 130	Niederviehbach.....	29,62	2 298	77	84183
09 2 79 132	Pilsting, Markt.....	71,06	5 880	82	94431
09 2 79 134	Reisbach, Markt.....	94,13	7 246	76	94419
09 2 79 135	Simbach, Markt.....	51,23	3 697	72	94436
09 2 79 137	Wallersdorf, Markt.....	71,16	6 555	92	94522
	zusammen ...	877,78	87 943	100	X
09 2	Reg.-Bez. insgesamt ..	10 329,64	1 151 960	112	X

1) * Bedeutet, daß die Gemeinde mehrere Postleitzahlen hat;
die hier genannte Zahl ist diejenige des Verwaltungssitzes der Gemeinde.

3 Gemeinden in systematischer Ordnung mit Schlüsselnummer, Fläche, Bevölkerung, Bevölkerungsdichte und Postleitzahl am 31.12.1996

Schlüssel- nummer	Land, Reg.-Bezirk, Kreis, Gemeinde	Fläche km 2	Bevölkerung	Ein- wohner je km2	Post- leit- zahl 1)
Reg.-Bez. Oberpfalz					
Kreisfreie Städte					
09 3 61 000	Amberg, Stadt.....	50,04	43 184	862	92224
09 3 62 000	Regensburg, Stadt.....	80,81	125 318	1 550	93047 *
09 3 63 000	Weiden i.d. OPf., Stadt.....	68,49	43 308	632	92637
	zusammen ...	199,34	211 810	1 063	X
Landkreise					
09 3 71	Amberg-Weizsach Sitz: Amberg, Stadt				
09 3 71 111	Ammerthal.....	8,14	1 855	227	92260
09 3 71 113	Auerbach i.d. OPf., Stadt.....	70,24	9 299	132	91275
09 3 71 116	Birgland.....	62,49	1 707	27	92262
09 3 71 118	Ebermannsdorf.....	36,14	2 406	66	92263
09 3 71 119	Edelsfeld.....	34,73	1 806	52	92265
09 3 71 120	Ensdorf.....	41,46	2 167	52	92266
09 3 71 121	Freihung, Markt.....	46,35	2 675	57	92271
09 3 71 122	Freudenberg.....	78,77	4 002	50	92272
09 3 71 123	Gebenbach.....	18,10	853	47	92274
09 3 71 126	Hahnbach, Markt.....	67,39	4 990	74	92256
09 3 71 127	Hirschau, Stadt.....	74,58	6 340	85	92242
09 3 71 128	Hirschbach.....	26,77	1 341	50	92275
09 3 71 129	Hohenburg, Markt.....	39,31	1 662	42	92277
09 3 71 131	Illschwang.....	54,14	1 776	32	92278
09 3 71 132	Kastl, Markt.....	64,85	2 740	42	92280
09 3 71 135	Königstein, Markt.....	28,27	1 687	59	92281
09 3 71 136	Kümmersbruck.....	46,39	9 799	211	92245
09 3 71 140	Etzelwang.....	21,69	1 517	69	92268
09 3 71 141	Neukirchen b. Sulzbach-Rosenberg.....	45,74	2 913	63	92259
09 3 71 144	Poppenricht.....	11,57	3 420	295	92284
09 3 71 146	Rieden, Markt.....	32,30	2 783	86	92286
09 3 71 148	Schmidmühlen, Markt.....	25,33	2 350	92	92287
09 3 71 150	Schnaittenbach, Stadt.....	62,55	4 443	71	92253
09 3 71 151	Sulzbach-Rosenberg, Stadt.....	53,17	20 751	390	92237
09 3 71 154	Ursensollen.....	72,95	3 435	47	92289
09 3 71 156	Vilseck, Stadt.....	64,70	6 537	101	92249
09 3 71 157	Weigendorf.....	12,58	1 215	96	91249
09 3 71 444	Amberg-Weizsach, 7 gemfr. Gebiete.....	54,55	-	-	-
	zusammen ...	1 255,25	106 469	85	X
09 3 72	Cham Sitz: Cham, Stadt				
09 3 72 112	Arnschwang.....	28,29	1 931	68	93473
09 3 72 113	Arrach.....	28,80	2 807	97	93474
09 3 72 115	Blaibach.....	17,02	2 072	121	93476
09 3 72 116	Cham, Stadt.....	80,70	17 239	213	93413
09 3 72 117	Chamerau.....	23,39	2 554	109	93466
09 3 72 124	Eschlkam, Markt.....	60,50	3 594	59	93458
09 3 72 125	Falkenstein, Markt.....	45,46	3 187	70	93167
09 3 72 126	Furth i. Wald, Stadt.....	67,10	9 653	143	93437
09 3 72 128	Gleißenberg.....	15,39	990	64	93477
09 3 72 130	Grafenwiesen.....	10,20	1 677	164	93479
09 3 72 135	Hohenwarth.....	24,23	2 240	92	93480
09 3 72 137	Kötzting, Stadt.....	62,17	7 326	117	93444

1) * Bedeutet, daß die Gemeinde mehrere Postleitzahlen hat;
die hier genannte Zahl ist diejenige des Verwaltungssitzes der Gemeinde.

3 Gemeinden in systematischer Ordnung mit Schlüsselnummer, Fläche, Bevölkerung, Bevölkerungsdichte und Postleitzahl am 31.12.1996

Schlüssel- nummer	Land, Reg.-Bezirk, Kreis, Gemeinde	Fläche km 2	Bevölkerung	Ein- wohner je km2	Post- leitz- zahl 1)
09 3 72 138	Lam, Markt.....	33,39	3 056	91	93462
09 3 72 142	Michelsneukirchen.....	32,86	1 626	49	93185
09 3 72 143	Miltach.....	25,24	2 312	91	93468
09 3 72 144	Neukirchen b. Hl. Blut, Markt.....	59,88	4 256	71	93453
09 3 72 146	Pemfling.....	44,51	2 228	50	93482
09 3 72 147	Pöding.....	9,13	973	106	93483
09 3 72 149	Reichenbach.....	9,72	1 171	120	93189
09 3 72 150	Rettenbach.....	24,61	1 728	70	93191
09 3 72 151	Rimbach.....	24,72	2 040	82	93485
09 3 72 153	Roding, Stadt.....	113,94	11 152	97	93426
09 3 72 154	Rötz, Stadt.....	66,73	3 632	54	92444
09 3 72 155	Runding.....	20,98	2 254	107	93486
09 3 72 157	Schönthal.....	43,69	1 933	44	93488
09 3 72 158	Schorndorf.....	38,54	2 270	58	93489
09 3 72 161	Stamsried, Markt.....	43,44	2 198	50	93491
09 3 72 163	Tiefenbach.....	45,82	2 263	49	93464
09 3 72 164	Traitsching.....	45,43	4 016	88	93455
09 3 72 165	Treffelstein.....	20,88	1 052	50	93492
09 3 72 167	Zeil.....	32,92	1 817	55	93199
09 3 72 168	Waffenbrunn.....	25,16	2 018	80	93494
09 3 72 169	Wald.....	37,78	2 656	70	93192
09 3 72 170	Walderbach.....	27,19	2 011	73	93194
09 3 72 171	Waldmünchen, Stadt.....	101,16	7 558	74	93449
09 3 72 174	Weiding.....	28,17	2 413	85	93495
09 3 72 175	Willmering.....	10,30	2 009	195	93497
09 3 72 177	Zandt.....	21,61	1 801	83	93499
09 3 72 178	Lohberg.....	59,25	2 117	35	93470
	zusammen ...	1 510,30	129 830	86	X
09 3 73	Neumarkt i.d. OPf. Sitz: Neumarkt i.d. OPf., Stadt				
09 3 73 112	Berching, Stadt.....	131,13	8 189	62	92334
09 3 73 113	Berg b. Neumarkt i.d. OPf.....	65,16	6 879	105	92348
09 3 73 114	Berngau.....	27,13	2 076	76	92361
09 3 73 115	Breitenbrunn, Markt.....	70,77	3 384	47	92363
09 3 73 119	Deining.....	71,36	3 768	52	92364
09 3 73 121	Dietfurt a.d. Altmühl, Stadt.....	78,84	5 916	75	92345
09 3 73 126	Freystadt, Stadt.....	80,56	7 711	95	92342
09 3 73 134	Hohenfels, Markt.....	137,10	2 114	15	92366
09 3 73 140	Lauterhofen, Markt.....	77,45	3 522	45	92283
09 3 73 143	Lupburg, Markt.....	30,69	2 177	70	92331
09 3 73 146	Mühlhausen.....	37,00	4 430	119	92360
09 3 73 147	Neumarkt i.d. OPf., Stadt.....	79,04	38 944	492	92318
09 3 73 151	Parsberg, Stadt.....	57,31	6 400	111	92331
09 3 73 153	Pilsach.....	47,64	2 443	51	92367
09 3 73 155	Postbauer-Heng.....	24,66	6 622	268	92353
09 3 73 156	Pyrbaum, Markt.....	50,29	5 155	102	90602
09 3 73 159	Sengenthal.....	28,53	2 446	85	92369
09 3 73 160	Seubersdorf i.d. OPf.....	68,27	4 836	70	92358
09 3 73 167	Velburg, Stadt.....	175,77	4 899	27	92355
09 3 73 444	Neumarkt i.d. OPf., 1 gemfr. Gebiet.....	5,51	-	-	-
	zusammen ...	1 344,21	121 911	91	X
09 3 74	Neustadt a.d. Waldnaab Sitz: Neustadt a.d. Waldnaab, Stadt				
09 3 74 111	Altenstadt a.d. Waldnaab.....	22,12	4 773	215	92665
09 3 74 117	Eschenbach i.d. OPf., Stadt.....	35,15	3 885	110	92676
09 3 74 118	Eslarn, Markt.....	55,24	3 166	57	92693
09 3 74 119	Etzenricht.....	13,60	1 759	129	92694
09 3 74 121	Floß, Markt.....	54,43	3 733	68	92685
09 3 74 122	Flossenbürg.....	23,26	1 885	81	92696

1) * Bedeutet, daß die Gemeinde mehrere Postleitzahlen hat;
die hier genannte Zahl ist diejenige des Verwaltungssitzes der Gemeinde.

3 Gemeinden in systematischer Ordnung mit Schlüsselnummer, Fläche, Bevölkerung, Bevölkerungsdichte und Postleitzahl am 31.12.1996

Schlüssel- nummer	Land, Reg.-Bezirk, Kreis, Gemeinde	Fläche km 2	Bevölkerung	Ein- wohner je km2	Post- leit- zahl 1)
09 3 74 123	Georgenberg.....	16,95	1 519	89	92697
09 3 74 124	Grafenwöhr, Stadt.....	216,26	6 881	31	92655
09 3 74 127	Irchenrieth.....	5,27	865	164	92699
09 3 74 128	Kirchendemenreuth.....	39,30	930	23	92665
09 3 74 129	Kirchentumbach, Markt.....	67,46	3 470	51	91281
09 3 74 131	Kohlberg, Markt.....	33,52	1 234	36	92702
09 3 74 132	Leuchtenberg, Markt.....	32,37	1 375	42	92705
09 3 74 133	Luhe-Wildenau, Markt.....	38,65	3 269	84	92706
09 3 74 134	Mantel, Markt.....	16,73	2 987	178	92708
09 3 74 137	Moosbach, Markt.....	63,74	2 683	42	92709
09 3 74 139	Neustadt a.d. Waldnaab, Stadt.....	9,93	6 136	617	92660
09 3 74 140	Neustadt a. Kulm, Stadt.....	20,30	1 324	65	95514
09 3 74 144	Parkstein, Markt.....	25,76	2 144	83	92711
09 3 74 146	Pirk.....	26,17	1 783	68	92712
09 3 74 147	Pleystein, Stadt.....	36,10	2 755	76	92714
09 3 74 148	Trabitz.....	25,16	1 438	57	92724
09 3 74 149	Pressath, Stadt.....	45,91	4 664	101	92690
09 3 74 150	Püchersreuth.....	25,21	1 499	59	92715
09 3 74 154	Schirmitz.....	4,97	1 990	400	92718
09 3 74 155	Schlammersdorf.....	20,33	814	40	95519
09 3 74 156	Schwarzenbach.....	11,91	1 014	85	92720
09 3 74 157	Speinshart.....	23,71	1 153	48	92676
09 3 74 158	Störnstein.....	10,92	1 361	124	92721
09 3 74 159	Tannesberg, Markt.....	46,57	1 696	36	92723
09 3 74 160	Theisseitl.....	21,40	1 230	57	92637
09 3 74 162	Vohenstrauß, Stadt.....	74,06	7 574	102	92648
09 3 74 163	Vorbach.....	13,62	1 022	75	95519
09 3 74 164	Waldhaus, Markt.....	37,00	2 476	66	92726
09 3 74 165	Waldthurn, Markt.....	30,97	2 136	68	92727
09 3 74 166	Weierhammer.....	39,89	4 129	103	92729
09 3 74 168	Windischeschenbach, Stadt.....	36,38	6 059	166	92670
09 3 74 170	Bechtsrieth.....	4,78	1 042	217	92699
09 3 74 444	Neustadt a.d. Waldnaab, 8 gemfr. Gebiete. zusammen ...	104,89 1 429,99	- 99 853	- 70	- X
09 3 75	Regensburg Sitz: Regensburg, Stadt				
09 3 75 113	Alteglofsheim.....	13,23	3 003	226	93087
09 3 75 114	Altenthann.....	21,27	1 468	69	93177
09 3 75 115	Aufhausen.....	27,28	1 618	59	93089
09 3 75 116	Bach a.d. Donau.....	14,71	1 751	119	93090
09 3 75 117	Barbing.....	30,61	4 266	139	93092
09 3 75 118	Beratzhausen, Markt.....	72,53	5 498	75	93176
09 3 75 119	Bernhardswald.....	71,91	5 190	72	93170
09 3 75 120	Brennberg.....	30,77	1 718	55	93179
09 3 75 122	Brunn.....	12,94	1 193	92	93164
09 3 75 127	Deuerling.....	7,13	1 903	266	93180
09 3 75 130	Donaustauf, Markt.....	9,69	3 696	381	93093
09 3 75 131	Duggendorf.....	21,75	1 446	66	93182
09 3 75 143	Hagelstadt.....	20,75	1 830	88	93095
09 3 75 148	Hemau, Stadt.....	122,30	8 060	65	93155
09 3 75 153	Holzheim a. Forst.....	15,65	967	61	93183
09 3 75 156	Kallmünz, Markt.....	43,18	2 822	65	93183
09 3 75 161	Köfering.....	5,31	1 792	337	93096
09 3 75 162	Laaber, Markt.....	28,78	5 054	175	93164
09 3 75 165	Lappersdorf.....	31,53	11 884	376	93138
09 3 75 170	Mintraching.....	53,86	4 272	79	93098
09 3 75 171	Mötzing.....	36,18	1 359	37	93099
09 3 75 174	Neutraubling, Stadt.....	9,78	11 481	1 173	93073
09 3 75 175	Nittendorf.....	32,89	8 362	254	93152
09 3 75 179	Obertraubling.....	24,80	6 105	246	93083
09 3 75 180	Pentling.....	32,56	5 384	165	93080

1) * Bedeutet, daß die Gemeinde mehrere Postleitzahlen hat;
die hier genannte Zahl ist diejenige des Verwaltungssitzes der Gemeinde.

3 Gemeinden in systematischer Ordnung mit Schlüsselnummer, Fläche, Bevölkerung,
Bevölkerungsdichte und Postleitzahl am 31.12.1996

Schlüssel- nummer	Land, Reg.-Bezirk, Kreis, Gemeinde	Fläche km 2	Bevölkerung	Ein- wohner je km2	Post- leitzahl 1)
09 3 75 181	Pettendorf.....	24,55	3 016	122	93186
09 3 75 182	Pfakofen.....	15,31	1 361	88	93101
09 3 75 183	Pfatter.....	48,09	2 819	58	93102
09 3 75 184	Pielenhofen.....	9,66	1 050	108	93188
09 3 75 190	Regenstauf, Markt.....	99,57	14 849	149	93128
09 3 75 191	Riekofen.....	23,94	775	32	93104
09 3 75 196	Schierling, Markt.....	77,68	7 131	91	84069
09 3 75 199	Sinzing.....	44,21	6 361	143	93161
09 3 75 201	Sünching.....	19,43	1 846	95	93104
09 3 75 204	Tegernheim.....	11,44	4 088	357	93105
09 3 75 205	Thalmassing.....	37,11	2 889	77	93107
09 3 75 208	Wenzenbach.....	29,83	7 028	235	93173
09 3 75 209	Wiesent.....	17,85	2 390	133	93109
09 3 75 210	Wörth a.d. Donau, Stadt.....	39,79	4 455	111	93086
09 3 75 211	Wolfsegg.....	7,46	1 313	176	93195
09 3 75 213	Zeitlarn.....	16,18	5 238	323	93197
09 3 75 444	Regensburg, 6 gemfr. Gebiete.....	81,72	-	-	-
	zusammen ...	1 395,21	168 731	121	X
09 3 76	Schwandorf				
	Sitz: Schwandorf, Stadt				
09 3 76 112	Altendorf.....	23,16	998	43	92540
09 3 76 116	Bodenwöhr.....	51,91	3 902	75	92439
09 3 76 117	Bruck i.d. OPf., Markt.....	36,81	4 298	116	92436
09 3 76 119	Burglengenfeld, Stadt.....	82,84	11 133	134	93133
09 3 76 122	Dieterskirchen.....	24,15	1 052	43	92542
09 3 76 125	Fensterbach.....	26,78	2 353	87	92269
09 3 76 131	Gleiritsch.....	10,94	735	67	92723
09 3 76 133	Guteneck.....	35,06	892	25	92543
09 3 76 141	Maxhütte-Haidhof, Stadt.....	34,71	9 915	285	93142
09 3 76 144	Nabburg, Stadt.....	62,43	6 263	100	92507
09 3 76 146	Neukirchen-Balbin, Markt.....	46,89	1 213	25	92445
09 3 76 147	Neunburg vorm Wald, Stadt.....	110,37	8 044	72	92431
09 3 76 148	Niedermurach.....	29,99	1 371	45	92545
09 3 76 149	Nittenau, Stadt.....	93,13	8 262	88	93149
09 3 76 150	Wernberg-Köblitz, Markt.....	66,03	5 751	87	92533
09 3 76 151	Oberviechtach, Stadt.....	62,41	5 096	81	92526
09 3 76 153	Pfreimd, Stadt.....	51,47	5 489	106	92536
09 3 76 159	Schmidgaden.....	41,18	2 708	65	92546
09 3 76 160	Schönsee, Stadt.....	50,26	2 838	56	92539
09 3 76 161	Schwandorf, Stadt.....	123,77	27 498	222	92421
09 3 76 162	Schwarzach b. Nabburg.....	27,36	1 476	53	92548
09 3 76 163	Schwarzenfeld, Markt.....	38,27	6 343	165	92521
09 3 76 164	Schwarzhofen, Markt.....	35,91	1 654	46	92447
09 3 76 167	Stadlern.....	10,54	663	62	92549
09 3 76 168	Steinberg.....	20,22	1 647	81	92449
09 3 76 169	Stulln.....	15,52	1 490	96	92551
09 3 76 170	Teublitz, Stadt.....	38,17	7 392	193	93158
09 3 76 171	Teunz.....	30,73	1 891	61	92552
09 3 76 172	Thanstein.....	27,84	983	35	92554
09 3 76 173	Trausnitz.....	17,62	1 052	59	92555
09 3 76 175	Wackersdorf.....	33,56	4 331	129	92442
09 3 76 176	Weiding.....	22,43	580	25	92557
09 3 76 178	Winklarn, Markt.....	33,75	1 470	43	92559
09 3 76 444	Schwandorf, 5 gemfr. Gebiete.....	56,41	-	-	-
	zusammen ...	1 472,62	140 783	96	X

1) * Bedeutet, daß die Gemeinde mehrere Postleitzahlen hat;
die hier genannte Zahl ist diejenige des Verwaltungssitzes der Gemeinde.

3 Gemeinden in systematischer Ordnung mit Schlüsselnummer, Fläche, Bevölkerung,
Bevölkerungsdichte und Postleitzahl am 31.12.1996

Schlüssel- nummer	Land, Reg.-Bezirk, Kreis, Gemeinde	Fläche km 2	Bevölkerung	Ein- wohner je km2	Post- leitz- zahl 1)
09 3 77	Tirschenreuth Sitz: Tirschenreuth, Stadt				
09 3 77 112	Bärnau, Stadt.....	74,43	3 715	49	95671
09 3 77 113	Brand.....	9,48	1 325	139	95682
09 3 77 115	Ebnath.....	11,01	1 527	138	95683
09 3 77 116	Erbendorf, Stadt.....	57,26	5 310	92	92681
09 3 77 117	Falkenberg, Markt.....	39,41	988	25	95685
09 3 77 118	Friedenfels.....	16,28	1 411	86	95688
09 3 77 119	Fuchsmühl, Markt.....	14,48	1 878	129	95689
09 3 77 127	Immenreuth.....	18,06	1 895	104	95505
09 3 77 128	Kastl.....	20,75	1 348	64	95506
09 3 77 129	Kemnath, Stadt.....	53,94	5 322	98	95478
09 3 77 131	Konnertsreuth, Markt.....	23,46	1 971	84	95692
09 3 77 132	Krummennaab.....	17,69	1 788	101	92703
09 3 77 133	Kulmain.....	32,32	2 352	72	95508
09 3 77 137	Leonberg.....	50,54	1 040	20	95666
09 3 77 139	Mähring, Markt.....	72,69	2 013	27	95695
09 3 77 141	Mitterteich, Stadt.....	39,44	7 500	190	95666
09 3 77 142	Neualbenreuth, Markt.....	50,11	1 512	30	95698
09 3 77 143	Neusorg.....	17,88	2 184	122	95700
09 3 77 145	Pechbrunn.....	26,56	1 587	59	95701
09 3 77 146	Plößberg, Markt.....	74,06	3 564	48	95703
09 3 77 148	Pullenreuth.....	29,80	1 985	66	95704
09 3 77 149	Reuth b. Erbendorf.....	16,91	1 240	73	92717
09 3 77 154	Tirschenreuth, Stadt.....	97,15	9 888	101	95643
09 3 77 157	Waldershof, Stadt.....	59,76	4 511	75	95679
09 3 77 158	Waldsassen, Stadt.....	66,55	7 891	118	95652
09 3 77 159	Wiesau, Markt.....	42,66	4 882	114	95676
09 3 77 444	Tirschenreuth, 7 gemfr. Gebiete.....	50,86	-	-	-
	zusammen ...	1 083,54	80 627	74	X
09 3	Reg.-Bez. insgesamt ..	9 690,46	1 060 014	109	X
	Reg.-Bez. Oberfranken				
	Kreisfreie Städte				
09 4 61 000	Bamberg, Stadt.....	54,63	69 708	1 276	96047 *
09 4 62 000	Bayreuth, Stadt.....	66,89	73 676	1 101	95444 *
09 4 63 000	Coburg, Stadt.....	48,12	43 874	911	96450
09 4 64 000	Hof, Stadt.....	57,89	52 320	903	95028 *
	zusammen ...	227,53	239 578	1 053	X
	Landkreise				
09 4 71	Bamberg Sitz: Bamberg, Stadt				
09 4 71 111	Altendorf.....	8,62	1 869	216	96146
09 4 71 115	Baunach, Stadt.....	26,14	3 732	142	96148
09 4 71 117	Bischberg.....	17,54	5 801	330	96120
09 4 71 119	Breitengüßbach.....	16,85	4 353	258	96149
09 4 71 120	Burgebrach, Markt.....	87,84	5 940	67	96138
09 4 71 122	Burgwindheim, Markt.....	37,37	1 514	40	96154
09 4 71 123	Buttenheim, Markt.....	30,04	3 005	100	96155
09 4 71 128	Ebrach, Markt.....	29,56	1 955	66	96157
09 4 71 131	Frensdorf.....	43,96	4 455	101	96158
09 4 71 133	Gerach.....	6,15	1 000	162	96161

1) * Bedeutet, daß die Gemeinde mehrere Postleitzahlen hat;
die hier genannte Zahl ist diejenige des Verwaltungssitzes der Gemeinde.

3 Gemeinden in systematischer Ordnung mit Schlüsselnummer, Fläche, Bevölkerung, Bevölkerungsdichte und Postleitzahl am 31.12.1996

Schlüssel- nummer	Land, Reg.-Bezirk, Kreis, Gemeinde	Fläche km 2	Bevölkerung	Ein- wohner je km2	Post- leitz- zahl 1)
09 4 71 137	Gundelsheim.....	3,77	3 342	886	96163
09 4 71 140	Hallstadt, Stadt.....	14,52	8 391	577	96103
09 4 71 142	Heiligenstadt i. OFr., Markt.....	76,70	3 702	48	91332
09 4 71 145	Hirschaid, Markt.....	40,96	10 582	258	96114
09 4 71 150	Kemmern.....	8,27	2 468	298	96164
09 4 71 151	Königsfeld.....	42,85	1 365	31	96167
09 4 71 152	Lauter.....	12,38	1 128	91	96169
09 4 71 154	Lisberg.....	8,34	1 695	203	96170
09 4 71 155	Litzendorf.....	25,86	5 826	225	96123
09 4 71 159	Memmelsdorf.....	26,23	8 521	324	96117
09 4 71 165	Oberhaid.....	27,03	4 705	174	96173
09 4 71 169	Pettstadt.....	9,88	1 755	177	96175
09 4 71 172	Pommersfelden.....	35,71	2 572	72	96178
09 4 71 173	Priesendorf.....	8,35	1 397	167	96170
09 4 71 174	Rattelsdorf, Markt.....	37,28	4 532	121	96179
09 4 71 175	Reckendorf.....	8,59	1 650	192	96182
09 4 71 185	Scheßlitz, Stadt.....	94,87	7 008	73	96110
09 4 71 186	Schönbrunn i. Steigerwald.....	24,69	1 845	74	96185
09 4 71 189	Stadelhofen.....	41,08	1 269	30	96187
09 4 71 191	Stegaurach.....	23,89	6 059	253	96135
09 4 71 195	Strullendorf.....	31,69	7 746	244	96129
09 4 71 207	Viereth-Trunstadt.....	15,82	3 585	226	96191
09 4 71 208	Walsdorf.....	16,22	2 206	136	96194
09 4 71 209	Wattendorf.....	22,23	716	32	96196
09 4 71 214	Zapfendorf, Markt.....	30,54	4 851	158	96199
09 4 71 220	Schlüsselfeld, Stadt.....	70,22	5 699	81	96132
09 4 71 444	Bamberg, 12 gemfr. Gebiete.....	105,34	-	-	-
	zusammen ...	1 167,38	138 239	118	X
09 4 72	Bayreuth				
	Sitz: Bayreuth, Stadt				
09 4 72 111	Ahorntal.....	41,69	2 304	55	95491
09 4 72 115	Aufseß.....	29,39	1 352	46	91347
09 4 72 116	Bad Berneck i. Fichtelgebirge, Stadt.....	33,52	5 200	155	95460
09 4 72 118	Betzenstein, Stadt.....	51,84	2 428	46	91282
09 4 72 119	Bindlach.....	37,60	6 468	172	95463
09 4 72 121	Bischofsgrün.....	8,38	2 147	256	95493
09 4 72 127	Creußen, Stadt.....	57,67	4 781	82	95473
09 4 72 131	Eckersdorf.....	36,19	5 112	141	95488
09 4 72 133	Etmannsberg.....	19,90	1 091	54	95517
09 4 72 138	Fichtelberg.....	4,91	2 294	467	95686
09 4 72 139	Gefrees, Stadt.....	50,31	4 968	98	95482
09 4 72 140	Gesees.....	9,90	1 101	111	95494
09 4 72 141	Glashütten.....	3,53	1 251	354	95496
09 4 72 143	Goldkronach, Stadt.....	23,24	3 480	149	95497
09 4 72 146	Haag.....	10,13	903	89	95473
09 4 72 150	Heinersreuth.....	14,63	3 914	267	95500
09 4 72 154	Hollfeld, Stadt.....	80,64	5 316	65	96142
09 4 72 155	Hummeltal.....	18,40	2 399	130	95503
09 4 72 156	Kirchenpingarten.....	27,53	1 298	47	95466
09 4 72 164	Mehlmeisel.....	12,65	1 462	115	95694
09 4 72 166	Mistelbach.....	6,12	1 581	258	95511
09 4 72 167	Mistelgau.....	39,40	3 723	94	95490
09 4 72 175	Pegnitz, Stadt.....	99,98	14 376	143	91257
09 4 72 176	Plankenfels.....	14,01	892	63	95515
09 4 72 177	Plech, Markt.....	15,29	1 303	85	91287
09 4 72 179	Pottenstein, Stadt.....	73,26	5 549	75	91278
09 4 72 180	Prebitz.....	20,98	1 108	52	95473
09 4 72 184	Schnabelwaid, Markt.....	21,27	1 002	47	91289
09 4 72 188	Seybothenreuth.....	15,68	1 088	69	95517
09 4 72 190	Speichersdorf.....	50,92	5 745	112	95469
09 4 72 197	Waischenfeld, Stadt.....	55,65	3 142	56	91344

1) * Bedeutet, daß die Gemeinde mehrere Postleitzahlen hat;
die hier genannte Zahl ist diejenige des Verwaltungssitzes der Gemeinde.

3 Gemeinden in systematischer Ordnung mit Schlüsselnummer, Fläche, Bevölkerung,
Bevölkerungsdichte und Postleitzahl am 31.12.1996

Schlüssel- nummer	Land, Reg.-Bezirk, Kreis, Gemeinde	Fläche km 2	Bevölkerung	Ein- wohner je km2	Post- leit- zahl 1)
09 4 72 198	Warmensteinach.....	7,44	2 671	359	95485
09 4 72 199	Weidenberg, Markt.....	59,15	6 594	111	95466
09 4 72 444	Bayreuth, 21 gemfr. Gebiete.....	221,77	-	-	-
	zusammen ...	1 272,97	108 043	85	X
09 4 73	Coburg Sitz: Coburg, Stadt				
09 4 73 112	Ahorn.....	19,84	4 617	232	96482
09 4 73 120	Dörfles-Esbach.....	3,83	4 099	1 070	96487
09 4 73 121	Ebersdorf b. Coburg.....	26,36	6 455	244	96237
09 4 73 132	Großheirath.....	22,17	2 283	102	96269
09 4 73 134	Grub a. Forst.....	11,97	3 128	261	96271
09 4 73 138	Itzgrund.....	33,08	2 108	63	96274
09 4 73 141	Lautertal.....	30,33	3 830	126	96486
09 4 73 144	Meeder.....	73,58	4 037	54	96484
09 4 73 151	Neustadt b. Coburg, Stadt.....	61,89	16 901	273	96465
09 4 73 153	Niederfüllbach.....	2,59	1 688	651	96489
09 4 73 158	Rodach b. Coburg, Stadt.....	77,66	6 556	84	96476
09 4 73 159	Rödentel, Stadt.....	49,97	13 918	278	96472
09 4 73 165	Seßlach, Stadt.....	72,52	4 026	55	96145
09 4 73 166	Sonnefeld.....	34,67	5 407	155	96242
09 4 73 170	Untersiemau.....	20,49	4 354	212	96253
09 4 73 174	Weidhausen b. Coburg.....	9,61	3 403	354	96279
09 4 73 175	Weitramsdorf.....	29,82	4 877	163	96479
09 4 73 444	Coburg, 4 gemfr. Gebiete.....	10,11	-	-	-
	zusammen ...	590,49	91 687	155	X
09 4 74	Forchheim Sitz: Forchheim, Stadt				
09 4 74 119	Dormitz.....	4,57	1 936	423	91077
09 4 74 121	Ebermannstadt, Stadt.....	49,97	6 669	133	91320
09 4 74 122	Effeltrich.....	11,92	2 593	217	91090
09 4 74 123	Eggolsheim, Markt.....	49,04	5 787	118	91330
09 4 74 124	Egloffstein, Markt.....	28,03	2 140	76	91349
09 4 74 126	Forchheim, Stadt.....	40,05	30 944	772	91301
09 4 74 129	Gößweinstein, Markt.....	57,70	4 341	75	91327
09 4 74 132	Gräfenberg, Stadt.....	37,90	4 049	106	91322
09 4 74 133	Hallerndorf.....	31,57	3 638	115	91352
09 4 74 134	Hausen.....	10,92	3 374	308	91353
09 4 74 135	Heroldsbach.....	15,29	4 414	288	91336
09 4 74 137	Hetzles.....	11,74	1 222	104	91077
09 4 74 138	Hiltspoltstein, Markt.....	25,56	1 460	57	91355
09 4 74 140	Igensdorf, Markt.....	28,82	4 113	142	91338
09 4 74 143	Kirchehrenbach.....	8,20	2 385	290	91356
09 4 74 144	Kleinsendelbach.....	7,49	1 545	206	91077
09 4 74 145	Kunreuth.....	9,78	1 374	140	91358
09 4 74 146	Langensendelbach.....	9,58	2 668	278	91094
09 4 74 147	Leutenbach.....	19,47	1 727	88	91359
09 4 74 154	Neunkirchen a. Brand, Markt.....	26,40	7 224	273	91077
09 4 74 156	Obertrubach.....	21,15	2 257	106	91286
09 4 74 158	Pinzberg.....	13,33	1 905	142	91361
09 4 74 160	Poxdorf.....	5,16	1 515	293	91099
09 4 74 161	Pretzfeld, Markt.....	24,20	2 374	98	91362
09 4 74 168	Unterleinleiter.....	12,48	1 293	103	91364
09 4 74 171	Weilersbach.....	8,62	1 998	231	91365
09 4 74 173	Weißenohe.....	4,71	1 139	241	91367
09 4 74 175	Wiesenthau.....	6,39	1 617	253	91369
09 4 74 176	Wiesental, Markt.....	45,90	2 613	56	91346
09 4 74 444	Forchheim, 1 gemfr. Gebiet.....	17,09	-	-	-
	zusammen ...	643,03	110 314	172	X

1) * Bedeutet, daß die Gemeinde mehrere Postleitzahlen hat;
die hier genannte Zahl ist diejenige des Verwaltungssitzes der Gemeinde.

3 Gemeinden in systematischer Ordnung mit Schlüsselnummer, Fläche, Bevölkerung,
Bevölkerungsdichte und Postleitzahl am 31.12.1996

Schlüssel- nummer	Land, Reg.-Bezirk, Kreis, Gemeinde	Fläche km 2	Bevölkerung	Ein- wohner je km2	Post- leitz- zahl 1)
09 4 75	Hof Sitz: Hof, Stadt				
09 4 75 112	Bad Steben, Markt.....	25,84	3 633	140	95138
09 4 75 113	Berg.....	38,93	2 793	71	95180
09 4 75 120	Döhlau.....	15,24	3 786	248	95182
09 4 75 123	Feilitzsch.....	30,21	2 688	88	95183
09 4 75 127	Gattendorf.....	22,18	1 160	52	95185
09 4 75 128	Geroldsdgrün.....	15,59	3 447	221	95179
09 4 75 136	Heimbrechts, Stadt.....	58,65	10 274	175	95233
09 4 75 137	Issigau.....	18,69	1 244	66	95188
09 4 75 141	Köditz.....	31,58	2 771	87	95189
09 4 75 142	Konradsreuth.....	43,33	3 643	84	95176
09 4 75 145	Leupoldsdgrün.....	10,26	1 418	138	95191
09 4 75 146	Lichtenberg, Stadt.....	9,47	1 145	120	95192
09 4 75 154	Münchberg, Stadt.....	68,79	12 022	174	95213
09 4 75 156	Naila, Stadt.....	37,05	8 972	242	95119
09 4 75 158	Oberkotzau, Markt.....	21,52	5 924	275	95145
09 4 75 161	Regnitzlosau.....	39,91	2 710	67	95194
09 4 75 162	Rehau, Stadt.....	80,33	10 466	130	95111
09 4 75 165	Schauenstein, Stadt.....	26,66	2 347	88	95197
09 4 75 168	Schwarzenbach a.d. Saale, Stadt.....	58,81	8 483	144	95126
09 4 75 169	Schwarzenbach a. Wald, Stadt.....	36,66	5 653	154	95131
09 4 75 171	Selbitz, Stadt.....	27,70	5 001	180	95152
09 4 75 174	Sparneck, Markt.....	16,43	1 889	114	95234
09 4 75 175	Stammbach, Markt.....	34,66	2 701	77	95236
09 4 75 181	Töpen.....	20,80	1 224	58	95183
09 4 75 182	Trogen.....	12,32	1 576	127	95183
09 4 75 184	Weißdorf.....	21,91	1 404	64	95237
09 4 75 189	Zell, Markt.....	31,17	2 189	70	95239
09 4 75 444	Hof, 4 gemfr. Gebiete.....	37,60	-	-	-
	zusammen ...	892,29	110 563	124	X
09 4 76	Kronach Sitz: Kronach, Stadt				
09 4 76 145	Kronach, Stadt.....	66,98	18 451	275	96317
09 4 76 146	Küps, Markt.....	35,65	7 930	222	96328
09 4 76 152	Ludwigsstadt, Stadt.....	56,81	4 063	71	96337
09 4 76 154	Mitwitz, Markt.....	33,19	3 219	96	96268
09 4 76 159	Nordhalben, Markt.....	16,98	2 252	132	96365
09 4 76 164	Pressig, Markt.....	53,17	4 420	83	96332
09 4 76 166	Reichenbach.....	8,41	932	110	96358
09 4 76 171	Schneckenlohe.....	9,30	1 189	127	96277
09 4 76 175	Steinbach a. Wald.....	35,61	3 777	106	96361
09 4 76 177	Steinwiesen, Markt.....	55,03	4 118	74	96349
09 4 76 178	Stockheim.....	25,37	5 198	204	96342
09 4 76 179	Tettau, Markt.....	23,81	2 844	119	96355
09 4 76 180	Teuschnitz, Stadt.....	34,00	2 465	72	96358
09 4 76 182	Tschirn.....	13,46	691	51	96367
09 4 76 183	Marktrodach, Markt.....	33,36	4 125	123	96364
09 4 76 184	Wallenfels, Stadt.....	45,64	3 416	74	96346
09 4 76 185	Weißbrunn.....	26,40	3 212	121	96369
09 4 76 189	Wilhelmsthal.....	41,44	4 356	105	96352
09 4 76 444	Kronach, 5 gemfr. Gebiete.....	36,89	-	-	-
	zusammen ...	651,50	76 658	118	X

1) * Bedeutet, daß die Gemeinde mehrere Postleitzahlen hat;
die hier genannte Zahl ist diejenige des Verwaltungssitzes der Gemeinde.

3 Gemeinden in systematischer Ordnung mit Schlüsselnummer, Fläche, Bevölkerung, Bevölkerungsdichte und Postleitzahl am 31.12.1996

Schlüssel- nummer	Land, Reg.-Bezirk, Kreis, Gemeinde	Fläche km 2	Bevölkerung	Ein- wohner je km2	Post- leit- zahl 1)
09 4 77	Kulmbach Sitz: Kulmbach, Stadt				
09 4 77 117	Grafengehaig, Markt.....	20,80	1 118	53	95356
09 4 77 118	Guttenberg.....	10,66	568	53	95358
09 4 77 119	Harsdorf.....	11,24	967	86	95499
09 4 77 121	Himmelkron.....	23,06	3 409	147	95502
09 4 77 124	Kasendorf, Markt.....	38,99	2 521	64	95359
09 4 77 127	Ködnitz.....	19,62	1 782	90	95361
09 4 77 128	Kulmbach, Stadt.....	92,76	28 488	307	95326
09 4 77 129	Kupferberg, Stadt.....	8,28	1 214	146	95362
09 4 77 135	Ludwigschorgast, Markt.....	5,95	983	165	95364
09 4 77 136	Mainleus.....	47,52	6 963	146	95336
09 4 77 138	Marktleugast, Markt.....	33,89	3 884	114	95352
09 4 77 139	Marktschorgast, Markt.....	15,81	1 672	105	95509
09 4 77 142	Neudrossenfeld.....	50,26	3 559	70	95512
09 4 77 143	Neuenmarkt.....	18,95	3 176	167	95339
09 4 77 148	Presseck, Markt.....	52,13	2 405	46	95355
09 4 77 151	Rugendorf.....	17,31	1 085	62	95365
09 4 77 156	Stadtsteinach, Stadt.....	39,80	3 561	89	95346
09 4 77 157	Thurnau, Markt.....	64,20	4 494	70	95349
09 4 77 158	Trebgast.....	17,09	1 715	100	95367
09 4 77 159	Untersteinach.....	11,42	2 028	177	95369
09 4 77 163	Wirsberg, Markt.....	17,21	2 026	117	95339
09 4 77 164	Wonsees, Markt.....	36,79	1 114	30	96197
09 4 77 444	Kulmbach, 1 gemfr. Gebiete.....	2,71	-	-	-
	zusammen ...	656,45	78 732	120	X
09 4 78	Lichtenfels Sitz: Lichtenfels, Stadt				
09 4 78 111	Altenkunstadt.....	28,92	5 654	195	96264
09 4 78 116	Burgkunstadt, Stadt.....	40,59	7 020	172	96224
09 4 78 120	Ebensfeld, Markt.....	68,71	5 699	82	96250
09 4 78 127	Hochstadt a. Main.....	13,77	1 745	126	96272
09 4 78 139	Lichtenfels, Stadt.....	122,27	21 457	175	96215
09 4 78 143	Marktgraitz, Markt.....	3,75	1 333	355	96257
09 4 78 144	Marktzeuln, Markt.....	6,87	1 708	248	96275
09 4 78 145	Michelau i. OFr.....	19,35	7 022	362	96247
09 4 78 155	Redwitz a.d. Rodach.....	14,66	3 464	236	96257
09 4 78 165	Staffelstein, Stadt.....	99,41	10 683	107	96231
09 4 78 176	Weismain, Stadt.....	81,06	5 085	62	96260
09 4 78 444	Lichtenfels, 3 gemfr. Gebiete.....	22,45	-	-	-
	zusammen ...	521,81	70 870	136	X
09 4 79	Wunsiedel i. Fichtelgebirge Sitz: Wunsiedel, Stadt				
09 4 79 111	Bad Alexandersbad.....	8,92	1 374	154	95680
09 4 79 112	Arzberg, Stadt.....	43,19	6 725	155	95659
09 4 79 126	Höchstädt i. Fichtelgebirge.....	14,95	1 178	78	95186
09 4 79 127	Hohenberg a.d. Eger, Stadt.....	8,21	1 646	200	95691
09 4 79 129	Kirchenlamitz, Stadt.....	46,60	4 324	92	95158
09 4 79 135	Marktleuthen, Stadt.....	33,62	3 989	118	95168
09 4 79 136	Marktreuditz, Stadt.....	49,53	19 005	383	95615
09 4 79 138	Nagel.....	7,79	2 074	266	95697
09 4 79 145	Röslau.....	29,84	2 677	89	95195
09 4 79 147	Schirnding, Markt.....	16,50	1 727	104	95706
09 4 79 150	Schönwald, Stadt.....	19,18	3 994	208	95173
09 4 79 152	Selb, Stadt.....	61,38	19 352	315	95100
09 4 79 158	Thiersheim, Markt.....	23,69	2 286	96	95707
09 4 79 159	Thierstein, Markt.....	11,36	1 365	120	95199

1) * Bedeutet, daß die Gemeinde mehrere Postleitzahlen hat;
die hier genannte Zahl ist diejenige des Verwaltungssitzes der Gemeinde.

3 Gemeinden in systematischer Ordnung mit Schlüsselnummer, Fläche, Bevölkerung, Bevölkerungsdichte und Postleitzahl am 31.12.1996

Schlüssel- nummer	Land, Reg.-Bezirk, Kreis, Gemeinde	Fläche km 2	Bevölkerung	Ein- wohner je km2	Post- leitzahl 1)
09 4 79 161	Tröstau.....	19,29	2 699	139	95709
09 4 79 166	Weißensstadt, Stadt.....	42,21	3 817	90	95163
09 4 79 169	Wunsiedel, Stadt.....	54,89	10 696	194	95632
09 4 79 444	Wunsiedel 1.Fichtelgeb., 13 gemfr. Gebiete	115,56	-	-	-
	zusammen ...	606,71	88 928	147	X
09 4	Reg.-Bez. insgesamt ..	7 230,16	1 113 612	154	X
Reg.-Bez. Mittelfranken					
Kreisfreie Städte					
09 5 61 000	Ansbach, Stadt.....	99,94	39 941	399	91522
09 5 62 000	Erlangen, Stadt.....	76,97	100 842	1 310	91052 *
09 5 63 000	Fürth, Stadt.....	63,34	108 260	1 709	90762 *
09 5 64 000	Nürnberg, Stadt.....	185,81	492 864	2 652	90317 *
09 5 65 000	Schwabach, Stadt.....	40,71	37 985	933	91126
	zusammen ...	466,77	779 892	1 671	X
Landkreise					
09 5 71	Ansbach				
	Sitz: Ansbach, Stadt				
09 5 71 111	Adelshofen.....	27,14	973	35	91587
09 5 71 113	Arberg, Markt.....	31,31	2 207	70	91722
09 5 71 114	Aurach.....	36,69	2 799	76	91589
09 5 71 115	Bechhofen, Markt.....	61,95	6 212	100	91572
09 5 71 122	Bruckberg.....	7,62	1 387	182	91590
09 5 71 125	Buch a. Wald.....	26,46	927	35	91592
09 5 71 127	Burgoberbach.....	12,59	3 148	250	91595
09 5 71 128	Burk.....	14,10	1 255	89	91596
09 5 71 130	Colmberg, Markt.....	38,36	2 063	53	91598
09 5 71 132	Dentlein a. Forst, Markt.....	18,03	2 501	138	91599
09 5 71 134	Diebach.....	22,37	1 085	48	91583
09 5 71 135	Dietershofen, Markt.....	63,97	5 350	83	90599
09 5 71 136	Dinkelsbühl, Stadt.....	75,13	11 635	154	91550
09 5 71 137	Dombühl, Markt.....	17,90	1 635	91	91601
09 5 71 139	Dürrwangen, Markt.....	23,03	2 657	115	91602
09 5 71 141	Ehingen.....	47,63	2 114	44	91725
09 5 71 145	Feuchtwangen, Stadt.....	137,38	12 049	87	91555
09 5 71 146	Flachslanden, Markt.....	40,90	2 439	59	91604
09 5 71 152	Gebtsattel.....	19,13	1 765	92	91607
09 5 71 154	Geroifingen.....	12,59	1 079	85	91726
09 5 71 155	Geslau.....	41,96	1 429	34	91608
09 5 71 165	Heilsbronn, Stadt.....	62,21	8 954	143	91560
09 5 71 166	Herrieden, Stadt.....	81,71	7 314	89	91567
09 5 71 169	Insingen.....	21,32	1 150	53	91610
09 5 71 170	Langfurth.....	21,17	2 139	101	91731
09 5 71 171	Lehrberg, Markt.....	50,87	2 872	56	91611
09 5 71 174	Leutershausen, Stadt.....	84,11	5 486	65	91578
09 5 71 175	Lichtenau, Markt.....	41,40	3 795	91	91586
09 5 71 177	Merkendorf, Stadt.....	26,07	2 664	102	91732
09 5 71 178	Mitteleschenbach.....	10,53	1 548	147	91734
09 5 71 179	Mönchsroth.....	11,92	1 462	122	91614
09 5 71 180	Neuendettelsau.....	33,77	7 672	227	91564
09 5 71 181	Neusitz.....	13,71	1 811	132	91616
09 5 71 183	Oberdachstetten.....	23,66	1 496	63	91617
09 5 71 188	Ohrenbach.....	22,71	670	29	91620

1) * Bedeutet, daß die Gemeinde mehrere Postleitzahlen hat;
die hier genannte Zahl ist diejenige des Verwaltungssitzes der Gemeinde.

3 Gemeinden in systematischer Ordnung mit Schlüsselnummer, Fläche, Bevölkerung, Bevölkerungsdichte und Postleitzahl am 31.12.1996

Schlüssel- nummer	Land, Reg.-Bezirk, Kreis, Gemeinde	Fläche km 2	Bevölkerung	Ein- wohner je km2	Post- leitz- zahl 1)
09 5 71 189	Ornbau, Stadt.....	15,16	1 672	110	91737
09 5 71 190	Petersaurach.....	41,81	4 692	112	91580
09 5 71 192	Röckingen.....	10,91	774	70	91740
09 5 71 193	Rothenburg ob der Tauber, Stadt.....	41,75	11 914	285	91541
09 5 71 194	Rügland.....	20,89	1 159	55	91622
09 5 71 196	Sachsen b. Ansbach.....	20,95	3 258	155	91623
09 5 71 198	Schillingsfürst, Stadt.....	27,56	2 719	98	91583
09 5 71 199	Schnelldorf.....	51,59	3 385	65	91625
09 5 71 200	Schopfloch, Markt.....	15,34	2 875	187	91626
09 5 71 205	Steinsfeld.....	31,78	1 251	39	91628
09 5 71 208	Unterschwaningen.....	18,57	892	48	91743
09 5 71 214	Wassertrüdingen, Stadt.....	53,58	6 365	118	91717
09 5 71 216	Weidenbach, Markt.....	21,71	2 106	97	91746
09 5 71 217	Weihenzell.....	45,15	2 613	57	91629
09 5 71 218	Weiltingen, Markt.....	24,02	1 360	56	91744
09 5 71 222	Wettringen.....	21,47	918	42	91631
09 5 71 223	Wieseth.....	20,65	1 389	67	91632
09 5 71 224	Wilburgstetten.....	25,28	2 101	83	91634
09 5 71 225	Windeibach.....	38,53	1 036	26	91635
09 5 71 226	Windsbach, Stadt.....	68,15	5 901	86	91575
09 5 71 227	Wittelschhofen.....	24,23	1 290	53	91749
09 5 71 228	Wörnitz.....	24,41	1 561	63	91637
09 5 71 229	Wolframs-Eschenbach, Stadt.....	25,46	2 722	106	91639
09 5 71 444	Ansbach, 1 gemfr. Gebiet.....	1,82	-	-	-
	zusammen ...	1 972,17	179 695	91	X
09 5 72	Erlangen-Höchstadt Sitz: Erlangen, Stadt				
09 5 72 111	Adelsdorf.....	31,67	6 846	216	91325
09 5 72 114	Aurachtal.....	18,40	2 612	141	91086
09 5 72 115	Baiersdorf, Stadt.....	11,77	6 301	535	91083
09 5 72 119	Bubenreuth.....	4,13	4 410	1 067	91088
09 5 72 120	Buckenhof.....	1,39	3 018	2 171	91054
09 5 72 121	Eckental, Markt.....	29,72	14 087	473	90542
09 5 72 126	Grembsdorf.....	12,96	1 398	107	91350
09 5 72 127	Großenseebach.....	7,21	2 306	319	91091
09 5 72 130	Hemhofen.....	6,86	5 228	762	91334
09 5 72 131	Heroldsberg, Markt.....	11,03	7 087	642	90562
09 5 72 132	Herzogenaurach, Stadt.....	47,62	22 745	477	91074
09 5 72 133	Heßdorf.....	24,79	3 275	132	91093
09 5 72 135	Höchstadt a.d. Aisch, Stadt.....	70,84	13 043	184	91315
09 5 72 137	Kalchreuth.....	10,85	2 857	263	90562
09 5 72 139	Lonnerstadt, Markt.....	22,72	1 864	82	91475
09 5 72 141	Marloffstein.....	6,63	1 497	225	91080
09 5 72 142	Möhrendorf.....	13,17	4 048	307	91096
09 5 72 143	Mühlhausen, Markt.....	16,57	1 542	93	96172
09 5 72 147	Oberreichenbach.....	4,82	918	190	91097
09 5 72 149	Röttenbach.....	7,74	4 817	622	91341
09 5 72 154	Spardorf.....	3,22	1 986	616	91080
09 5 72 158	Uttenreuth.....	5,83	4 683	803	91080
09 5 72 159	Vestenbergsreuth, Markt.....	31,88	1 461	45	91487
09 5 72 160	Wachenroth, Markt.....	23,17	1 879	81	96193
09 5 72 164	Weisendorf, Markt.....	36,72	5 520	150	91085
09 5 72 444	Erlangen-Höchstadt, 10 gemfr. Gebiete....	102,88	-	-	-
	zusammen ...	564,59	125 428	222	X

1) * Bedeutet, daß die Gemeinde mehrere Postleitzahlen hat;
die hier genannte Zahl ist diejenige des Verwaltungssitzes der Gemeinde.

3 Gemeinden in systematischer Ordnung mit Schlüsselnummer, Fläche, Bevölkerung,
Bevölkerungsdichte und Postleitzahl am 31.12.1996

Schlüssel- nummer	Land, Reg.-Bezirk, Kreis, Gemeinde	Fläche km 2	Bevölkerung	Ein- wohner je km2	Post- leitz- zahl 1)
09 5 73	Fürth Sitz: Fürth, Stadt				
09 5 73 111	Ammerndorf, Markt.....	5,06	1 942	383	90614
09 5 73 114	Cadolzburg, Markt.....	45,44	9 594	211	90556
09 5 73 115	Großhabersdorf.....	35,50	4 022	113	90613
09 5 73 120	Langenzenn, Stadt.....	46,30	10 383	224	90579
09 5 73 122	Oberasbach, Stadt.....	12,12	16 863	1 391	90522
09 5 73 123	Obermichelbach.....	9,29	2 359	253	90587
09 5 73 124	Puschendorf.....	3,40	2 052	603	90617
09 5 73 125	Roßtal, Markt.....	44,41	9 378	211	90574
09 5 73 126	Seukendorf.....	8,51	2 755	323	90556
09 5 73 127	Stein, Stadt.....	19,51	14 065	720	90547
09 5 73 129	Tuchenbach.....	6,50	1 036	159	90587
09 5 73 130	Veilsbrunn.....	16,16	6 178	382	90587
09 5 73 133	Wilhelmsdorf, Markt.....	26,63	4 702	176	91452
09 5 73 134	Zirndorf, Stadt.....	28,78	26 365	916	90513
	zusammen ...	307,61	111 694	363	X
09 5 74	Nürnberger Land Sitz: Lauf a.d. Pegnitz, Stadt				
09 5 74 111	Alfeld.....	17,95	1 169	65	91236
09 5 74 112	Aitdorf b. Nürnberg, Stadt.....	48,65	14 652	301	90518
09 5 74 117	Burgthann.....	39,23	11 091	282	90559
09 5 74 120	Engelthal.....	13,62	1 177	86	91238
09 5 74 123	Feucht, Markt.....	9,20	13 889	1 509	90537
09 5 74 128	Happurg.....	42,60	3 789	88	91230
09 5 74 129	Hartenstein.....	22,80	1 321	57	91235
09 5 74 131	Henfenfeld.....	6,65	1 856	279	91239
09 5 74 132	Hersbruck, Stadt.....	22,90	12 177	531	91217
09 5 74 135	Kirchensittenbach.....	43,20	2 148	49	91241
09 5 74 138	Lauf a.d. Pegnitz, Stadt.....	59,82	25 191	421	91207
09 5 74 139	Leinburg.....	29,41	6 202	210	91227
09 5 74 140	Neuhaus a.d. Pegnitz, Markt.....	23,95	2 974	124	91284
09 5 74 141	Neunkirchen a. Sand.....	14,13	4 566	323	91233
09 5 74 145	Offenhausen.....	22,49	1 563	69	91238
09 5 74 146	Ottensoos.....	10,02	1 919	191	91242
09 5 74 147	Pommelsbrunn.....	50,04	5 314	106	91224
09 5 74 150	Reichenschwand.....	6,84	2 299	336	91244
09 5 74 152	Röthenbach a.d. Pegnitz, Stadt.....	14,27	12 664	887	90552
09 5 74 154	Rückersdorf.....	3,57	4 287	1 200	90607
09 5 74 155	Schnaittach, Markt.....	49,36	8 281	167	91220
09 5 74 156	Schwaig b. Nürnberg.....	5,99	8 448	1 410	90571
09 5 74 157	Schwarzenbruck.....	22,21	8 796	396	90592
09 5 74 158	Simmelsdorf.....	40,85	3 261	79	91245
09 5 74 160	Velden, Stadt.....	21,33	1 769	82	91235
09 5 74 161	Vorra.....	22,08	1 874	84	91247
09 5 74 164	Winkelhaid.....	6,52	3 868	593	90610
09 5 74 444	Nürnberger Land, 15 gemfr. Gebiete.....	131,14	-	-	-
	zusammen ...	800,82	166 545	208	X
09 5 75	Neustadt a.d.Aisch-Bad Windsheim Sitz: Neustadt a.d. Aisch, Stadt				
09 5 75 112	Bad Windsheim, Stadt.....	78,21	11 883	151	91438
09 5 75 113	Baudenbach, Markt.....	22,09	1 074	48	91460
09 5 75 115	Burgbernheim, Stadt.....	42,30	3 048	72	91593
09 5 75 116	Burghaslach, Markt.....	44,03	2 359	53	96152
09 5 75 117	Dachsbach, Markt.....	20,55	1 578	76	91462
09 5 75 118	Diespeck.....	20,99	3 210	152	91456
09 5 75 119	Dietersheim.....	31,21	2 004	64	91463

1) * Bedeutet, daß die Gemeinde mehrere Postleitzahlen hat;
die hier genannte Zahl ist diejenige des Verwaltungssitzes der Gemeinde.

3 Gemeinden in systematischer Ordnung mit Schlüsselnummer, Fläche, Bevölkerung,
Bevölkerungsdichte und Postleitzahl am 31.12.1996

Schlüssel- nummer	Land, Reg.-Bezirk, Kreis, Gemeinde	Fläche km 2	Bevölkerung	Ein- wohner je km2	Post- leitz- zahl 1)
09 5 75 121	Emskirchen, Markt.....	67,29	5 832	86	91448
09 5 75 122	Ergersheim.....	30,06	1 149	38	91465
09 5 75 124	Gallmersgarten.....	15,23	826	54	91605
09 5 75 125	Gerhardshofen.....	27,21	2 079	76	91466
09 5 75 127	Gollhofen.....	17,04	829	48	97258
09 5 75 128	Gutenstetten.....	21,37	1 337	62	91468
09 5 75 129	Hagenbüchach.....	11,49	1 122	97	91469
09 5 75 130	Hammersheim.....	23,83	712	29	97258
09 5 75 133	Illesheim.....	21,48	899	41	91471
09 5 75 134	Ippesheim, Markt.....	23,56	1 145	48	97258
09 5 75 135	Ipsheim, Markt.....	42,25	2 001	47	91472
09 5 75 138	Langenfeld.....	7,20	927	128	91474
09 5 75 143	Marktbergel, Markt.....	24,21	1 642	67	91613
09 5 75 144	Markt Bibart, Markt.....	30,10	1 944	64	91477
09 5 75 145	Markt Erlbach, Markt.....	60,88	5 497	90	91459
09 5 75 146	Markt Nordheim, Markt.....	39,33	1 148	29	91478
09 5 75 147	Markt Taschendorf, Markt.....	27,70	1 065	38	91480
09 5 75 150	Münchsteinach.....	29,45	1 478	50	91481
09 5 75 152	Neuhof a.d. Zenn, Markt.....	30,84	1 985	64	90616
09 5 75 153	Neustadt a.d. Aisch, Stadt.....	61,22	12 099	197	91413
09 5 75 155	Oberickeisheim.....	18,23	725	39	97258
09 5 75 156	Obernzen, Markt.....	39,62	2 631	66	91619
09 5 75 157	Oberscheinfeld, Markt.....	42,25	1 286	30	91483
09 5 75 161	Scheinfeld, Stadt.....	45,09	4 790	106	91443
09 5 75 163	Simmershofen.....	34,17	987	28	97215
09 5 75 165	Sugenheim, Markt.....	63,35	2 455	38	91484
09 5 75 166	Trautskirchen.....	19,82	1 365	68	90619
09 5 75 167	Uehlfeld, Markt.....	31,22	2 571	82	91486
09 5 75 168	Uffenheim, Stadt.....	59,46	6 102	102	97215
09 5 75 179	Weigenheim.....	32,75	984	30	97215
09 5 75 181	Wilhelmsdorf.....	7,77	1 230	158	91489
09 5 75 444	Neustadt a.d.Aisch-Bad Windsh., 1 gemfr.Ge zusammen ...	2,74 1 267,59	- 95 998	- 76	- X
09 5 76	Roth Sitz: Roth, Stadt				
09 5 76 111	Abenberg, Stadt.....	48,39	5 230	108	91183
09 5 76 113	Allersberg, Markt.....	59,64	7 778	130	90584
09 5 76 117	Büchenbach.....	30,77	5 085	165	91186
09 5 76 121	Georgensgmünd.....	46,96	6 168	131	91166
09 5 76 122	Greding, Stadt.....	103,81	7 055	67	91171
09 5 76 126	Heideck, Stadt.....	58,57	4 815	82	91180
09 5 76 127	Hilpoltstein, Stadt.....	89,44	12 085	135	91161
09 5 76 128	Kammerstein.....	37,11	2 605	70	91126
09 5 76 132	Schwanstetten, Markt.....	32,44	7 142	220	90596
09 5 76 137	Rednitzhembach.....	13,01	6 430	494	91126
09 5 76 141	Rötenbach.....	21,68	2 675	123	91187
09 5 76 142	Rohr.....	46,55	3 101	66	91189
09 5 76 143	Roth, Stadt.....	96,26	24 215	251	91154
09 5 76 147	Spalt, Stadt.....	55,73	5 103	91	91174
09 5 76 148	Thalmassing, Markt.....	80,53	5 302	65	91177
09 5 76 151	Wendelstein, Markt.....	50,00	15 765	315	90530
09 5 76 444	Roth, 5 gemfr. Gebiete..... zusammen ...	24,42 895,31	- 120 554	- 135	- X

1) * Bedeutet, daß die Gemeinde mehrere Postleitzahlen hat;
die hier genannte Zahl ist diejenige des Verwaltungssitzes der Gemeinde.

3 Gemeinden in systematischer Ordnung mit Schlüsselnummer, Fläche, Bevölkerung,
Bevölkerungsdichte und Postleitzahl am 31.12.1996

Schlüssel- nummer	Land, Reg.-Bezirk, Kreis, Gemeinde	Fläche km 2	Bevölkerung	Ein- wohner je km2	Post- leitz- zahl 1)
09 5 77	Weißenburg-Gunzenhausen Sitz: Weißenburg i. Bay., Stadt				
09 5 77 111	Absberg, Markt.....	19,15	1 248	65	91720
09 5 77 113	Alesheim.....	20,44	978	47	91793
09 5 77 114	Muhr a. See.....	10,95	1 960	178	91735
09 5 77 115	Bergen.....	19,92	1 073	53	91790
09 5 77 120	Burgsalach.....	19,30	1 143	59	91790
09 5 77 122	Dittenheim.....	29,32	1 768	60	91723
09 5 77 125	Ellingen, Stadt.....	31,24	3 499	112	91792
09 5 77 127	Ettenstatt.....	15,84	853	53	91796
09 5 77 133	Gnotzheim, Markt.....	12,48	826	66	91728
09 5 77 136	Gunzenhausen, Stadt.....	82,49	16 644	201	91710
09 5 77 138	Haundorf.....	51,35	2 467	48	91729
09 5 77 140	Heidenheim, Markt.....	52,31	2 891	55	91719
09 5 77 141	Höttlingen.....	19,26	1 162	60	91798
09 5 77 148	Langenaltheim.....	39,07	2 568	65	91799
09 5 77 149	Markt Berolzheim, Markt.....	14,54	1 348	92	91801
09 5 77 150	Meinheim.....	16,36	843	51	91802
09 5 77 151	Nennslingen, Markt.....	21,96	1 466	66	91790
09 5 77 158	Pappenheim, Stadt.....	64,32	4 509	70	91788
09 5 77 159	Pföfeld.....	23,88	1 439	60	91738
09 5 77 161	Pleinfeld, Markt.....	71,37	7 143	100	91785
09 5 77 162	Polzingen.....	33,88	1 973	58	91805
09 5 77 163	Raitenbuch.....	38,20	1 166	30	91790
09 5 77 168	Solnhofen.....	13,57	1 885	138	91807
09 5 77 172	Theilenhofen.....	20,33	1 147	56	91741
09 5 77 173	Treuchtlingen, Stadt.....	103,40	13 324	128	91757
09 5 77 177	Weißenburg i. Bay., Stadt.....	97,55	17 924	183	91781
09 5 77 179	Westheim.....	28,32	1 229	43	91747
	zusammen ...	970,80	94 476	97	X
09 5	Reg.-Bez. insgesamt ..	7 245,66	1 674 282	231	X
	Reg.-Bez. Unterfranken				
	Kreisfreie Städte				
09 6 61 000	Aschaffenburg, Stadt.....	62,76	66 152	1 054	63739 *
09 6 62 000	Schweinfurt, Stadt.....	35,75	55 747	1 559	97421 *
09 6 63 000	Würzburg, Stadt.....	87,66	126 970	1 448	97070 *
	zusammen ...	186,17	248 869	1 337	X
	Landkreise				
09 6 71	Aschaffenburg Sitz: Aschaffenburg, Stadt				
09 6 71 111	Alzenau i. UFr., Stadt.....	59,33	18 063	304	63755
09 6 71 112	Bessenbach.....	29,99	5 646	188	63856
09 6 71 113	Blankenbach.....	3,96	1 544	389	63825
09 6 71 114	Karlstein a. Main.....	12,68	8 092	638	63791
09 6 71 119	Geiselbach.....	9,52	2 111	221	63826
09 6 71 120	Glatbach.....	3,53	3 567	1 010	63864
09 6 71 121	Goldbach, Markt.....	10,97	10 280	937	63773
09 6 71 122	Großostheim, Markt.....	44,31	15 158	342	63762
09 6 71 124	Haibach.....	7,35	8 352	1 136	63808
09 6 71 126	Heigenbrücken.....	6,70	2 551	380	63869
09 6 71 127	Heimbuchenthal.....	17,15	2 296	133	63872
09 6 71 128	Heinrichsthal.....	4,52	949	209	63871

1) * Bedeutet, daß die Gemeinde mehrere Postleitzahlen hat;
die hier genannte Zahl ist diejenige des Verwaltungssitzes der Gemeinde.

3 Gemeinden in systematischer Ordnung mit Schlüsselnummer, Fläche, Bevölkerung, Bevölkerungsdichte und Postleitzahl am 31.12.1996

Schlüssel- nummer	Land, Reg.-Bezirk, Kreis, Gemeinde	Fläche km 2	Bevölkerung	Ein- wohner je km2	Post- leitz- zahl 1)
09 6 71 130	Hörsbach, Markt.....	30,59	13 294	434	63768
09 6 71 133	Johannesberg.....	13,63	3 767	276	63867
09 6 71 134	Kahl a. Main.....	10,64	7 205	677	63796
09 6 71 135	Kleinkahl.....	11,86	1 821	153	63828
09 6 71 136	Kleinostheim.....	13,90	7 868	566	63801
09 6 71 138	Krombach.....	10,65	2 155	202	63829
09 6 71 139	Laufach.....	15,62	5 188	332	63846
09 6 71 140	Mainaschaff.....	7,24	8 294	1 145	63814
09 6 71 141	Mespebrunn.....	15,53	2 443	157	63875
09 6 71 143	Mömbris, Markt.....	35,90	12 113	337	63776
09 6 71 148	Rothenbuch.....	7,05	1 876	266	63860
09 6 71 150	Sailauf.....	13,82	3 634	262	63877
09 6 71 152	Schöilkrippen, Markt.....	12,64	3 719	294	63825
09 6 71 153	Sommerkahl.....	5,46	1 188	217	63825
09 6 71 155	Stockstadt a. Main.....	18,87	7 524	398	63811
09 6 71 156	Waldaschaff.....	6,60	3 965	600	63857
09 6 71 157	Weibersbrunn.....	2,89	2 123	734	63879
09 6 71 159	Westerngrund.....	8,88	1 867	210	63825
09 6 71 160	Dammbach.....	18,48	1 975	106	63874
09 6 71 162	Wiesen.....	5,64	1 130	200	63831
09 6 71 444	Aschaffenburg, 11 gemfr. Gebiete.....	223,48	-	-	-
	zusammen ...	699,38	171 758	246	X
09 6 72	Bad Kissingen Sitz: Bad Kissingen, Stadt				
09 6 72 111	Aura a.d. Saale.....	6,73	834	123	97717
09 6 72 112	Bad Bocklet, Markt.....	28,10	4 543	161	97708
09 6 72 113	Bad Brückenau, Stadt.....	23,74	7 422	312	97769
09 6 72 114	Bad Kissingen, Stadt.....	59,16	21 867	369	97688
09 6 72 117	Burkardroth, Markt.....	60,45	7 927	131	97705
09 6 72 121	Elfershausen, Markt.....	34,92	2 930	83	97725
09 6 72 122	Euerdorf, Markt.....	16,33	1 787	109	97717
09 6 72 124	Fuchsstadt.....	18,30	1 692	92	97727
09 6 72 126	Geroda, Markt.....	16,79	1 015	60	97779
09 6 72 127	Hammelburg, Stadt.....	128,90	12 335	95	97762
09 6 72 131	Maßbach, Markt.....	59,31	4 837	81	97711
09 6 72 134	Motten.....	23,80	1 921	80	97786
09 6 72 135	Münnerstadt, Stadt.....	93,12	8 175	87	97702
09 6 72 136	Nüdlingen.....	26,35	4 116	156	97720
09 6 72 138	Oberleichtersbach.....	27,59	2 018	73	97789
09 6 72 139	Oberthulba, Markt.....	52,24	5 058	96	97723
09 6 72 140	Oerlenbach.....	33,41	5 198	155	97714
09 6 72 142	Ramsthal.....	10,42	1 149	110	97729
09 6 72 143	Rannungen.....	17,34	1 256	72	97517
09 6 72 145	Riedenbergr.....	13,23	1 181	89	97792
09 6 72 149	Schondra, Markt.....	28,51	1 725	60	97795
09 6 72 155	Sulzthal, Markt.....	15,05	948	62	97717
09 6 72 157	Thundorf l. Ufr.....	15,58	1 201	77	97711
09 6 72 161	Wartmannsroth.....	53,44	2 405	45	97797
09 6 72 163	Wildflecken, Markt.....	77,50	3 825	49	97772
09 6 72 166	Zeitzlofs, Markt.....	40,12	2 297	57	97799
09 6 72 444	Bad Kissingen, 18 gemfr. Gebiete.....	156,26	-	-	-
	zusammen ...	1 136,69	109 662	96	X
09 6 73	Rhön-Grabfeld Sitz: Bad Neustadt a.d. Saale, Stadt				
09 6 73 113	Aubstadt.....	11,93	796	66	97633
09 6 73 114	Bad Neustadt a.d. Saale, Stadt.....	36,94	15 741	426	97616
09 6 73 116	Bastheim.....	41,76	2 502	59	97654
09 6 73 117	Bischofsheim a.d. Rhön, Stadt.....	67,77	5 231	77	97653
09 6 73 123	Fladungen, Stadt.....	46,45	2 423	52	97650

1) * Bedeutet, daß die Gemeinde mehrere Postleitzahlen hat;
die hier genannte Zahl ist diejenige des Verwaltungssitzes der Gemeinde.

3 Gemeinden in systematischer Ordnung mit Schlüsselnummer, Fläche, Bevölkerung,
Bevölkerungsdichte und Postleitzahl am 31.12.1996

Schlüssel- nummer	Land, Reg.-Bezirk, Kreis, Gemeinde	Fläche km 2	Bevölkerung	Ein- wohner je km2	Post- leitz- zahl 1)
09 6 73 126	Großbardorf.....	16,54	989	59	97633
09 6 73 127	Großelbstadt.....	16,64	1 249	75	97633
09 6 73 129	Hausen.....	24,19	773	31	97647
09 6 73 130	Hendungen.....	22,85	1 083	47	97640
09 6 73 131	Herbstadt.....	20,69	736	35	97633
09 6 73 133	Heustreu.....	10,55	1 410	133	97618
09 6 73 134	Höchheim.....	25,26	1 323	52	97633
09 6 73 135	Hohenroth.....	17,14	3 466	202	97618
09 6 73 136	Hollstadt.....	24,32	1 658	68	97618
09 6 73 141	Bad Königshofen i. Grabfeld, Stadt.....	69,52	6 931	99	97631
09 6 73 142	Mellrichstadt, Stadt.....	55,78	6 419	115	97638
09 6 73 146	Niederlauer.....	9,07	1 774	195	97618
09 6 73 147	Nordheim v.d. Rhön.....	16,56	1 264	76	97647
09 6 73 149	Oberelsbach, Markt.....	67,66	2 934	43	97656
09 6 73 151	Oberstreu.....	22,61	1 555	68	97640
09 6 73 153	Ostheim v.d. Rhön, Stadt.....	40,73	3 806	93	97645
09 6 73 156	Rödelmaier.....	6,28	968	154	97618
09 6 73 160	Saal a.d. Saale, Markt.....	21,57	1 570	72	97633
09 6 73 161	Salz.....	8,65	1 877	216	97616
09 6 73 162	Sandberg.....	28,01	2 945	105	97657
09 6 73 163	Schönau a.d. Brend.....	15,58	1 448	92	97659
09 6 73 167	Sondheim v.d. Rhön.....	18,58	1 232	66	97647
09 6 73 170	Stockheim.....	19,86	1 153	58	97640
09 6 73 171	Strahlungen.....	13,43	985	73	97618
09 6 73 172	Sulzdorf a.d. Lederhecke.....	36,42	1 296	35	97528
09 6 73 173	Sulzfeld.....	22,51	1 818	80	97633
09 6 73 174	Trappstadt, Markt.....	25,80	1 014	39	97633
09 6 73 175	Unleben.....	8,93	948	106	97618
09 6 73 182	Willmars.....	12,17	714	58	97647
09 6 73 183	Wollbach.....	7,58	1 290	170	97618
09 6 73 184	Wülfershausen a.d. Saale.....	18,13	1 501	82	97618
09 6 73 186	Burglauer.....	13,95	1 627	116	97724
09 6 73 444	Rhön-Grabfeld, 8 gemfr. Gebiete.....	79,50	-	-	-
	zusammen ...	1 021,91	86 449	85	X
09 6 74	Haßberge Sitz: Haßfurt, Stadt				
09 6 74 111	Aidhausen.....	35,03	1 955	55	97491
09 6 74 118	Breitbrunn.....	12,41	1 039	83	96151
09 6 74 120	Bundorf.....	30,44	1 005	33	97494
09 6 74 121	Burgpreppach, Markt.....	38,75	1 548	39	97496
09 6 74 129	Ebelsbach.....	25,76	4 065	157	97500
09 6 74 130	Ebern, Stadt.....	95,02	7 502	78	96106
09 6 74 133	Eltmann, Stadt.....	39,99	5 595	139	97483
09 6 74 139	Gädheim.....	9,58	1 253	130	97503
09 6 74 147	Haßfurt, Stadt.....	52,76	12 625	239	97437
09 6 74 149	Hofheim i. UFr., Stadt.....	53,99	5 300	98	97461
09 6 74 153	Riedbach.....	31,68	1 790	56	97519
09 6 74 159	Oberaurach.....	36,76	4 298	116	97514
09 6 74 160	Kirchlauter.....	16,93	1 493	88	96166
09 6 74 163	Knetzgau.....	43,96	6 323	143	97478
09 6 74 164	Königsberg i. Bay., Stadt.....	61,86	3 850	62	97486
09 6 74 171	Maroldsweisach, Markt.....	71,87	4 002	55	96126
09 6 74 180	Theres.....	30,77	2 689	87	97531
09 6 74 184	Pfarrweisach.....	28,43	1 548	54	96176
09 6 74 187	Rauhenebrach.....	46,82	3 264	69	96181
09 6 74 190	Rentweinsdorf, Markt.....	24,62	1 503	61	96184
09 6 74 195	Sand a. Main.....	6,54	3 059	467	97522
09 6 74 201	Stettfeld.....	11,17	1 231	110	96188
09 6 74 210	Untermerzbach.....	27,75	1 840	66	96190
09 6 74 219	Wonfurt.....	17,37	1 810	104	97539
09 6 74 221	Zeil a. Main, Stadt.....	35,75	6 184	172	97475

1) * Bedeutet, daß die Gemeinde mehrere Postleitzahlen hat;
die hier genannte Zahl ist diejenige des Verwaltungssitzes der Gemeinde.

3 Gemeinden in systematischer Ordnung mit Schlüsselnummer, Fläche, Bevölkerung, Bevölkerungsdichte und Postleitzahl am 31.12.1996

Schlüssel- nummer	Land, Reg.-Bezirk, Kreis, Gemeinde	Fläche km 2	Bevölkerung	Ein- wohner je km2	Post- leit- zahl 1)
09 6 74 223	Ermershausen.....	9,21	628	68	96126
09 6 74 444	Haßberge, 7 gemfr. Gebiete.....	61,37	-	-	-
	zusammen ...	956,59	87 399	91	X
09 6 75	Kitzingen Sitz: Kitzingen, Stadt				
09 6 75 111	Abtswind, Markt.....	12,81	794	61	97355
09 6 75 112	Albertshofen.....	3,80	2 186	575	97320
09 6 75 113	Biebelried.....	22,73	1 104	48	97318
09 6 75 114	Buchbrunn.....	4,57	985	215	97320
09 6 75 116	Castell.....	22,95	839	36	97355
09 6 75 117	Dettelbach, Stadt.....	60,94	6 760	110	97337
09 6 75 127	Geiselwind, Markt.....	48,77	2 322	47	96160
09 6 75 131	Großlangheim, Markt.....	14,78	1 511	102	97320
09 6 75 139	Iphofen, Stadt.....	78,05	4 336	55	97346
09 6 75 141	Kitzingen, Stadt.....	46,98	21 262	452	97318
09 6 75 142	Kleinlangheim, Markt.....	19,09	1 672	87	97355
09 6 75 144	Mainbernheim, Stadt.....	12,23	2 323	189	97350
09 6 75 146	Mainstockheim.....	8,52	1 743	204	97320
09 6 75 147	Marktbreit, Stadt.....	20,16	3 757	186	97340
09 6 75 148	Markt Einersheim, Markt.....	7,77	1 279	164	97348
09 6 75 149	Marktsteft, Stadt.....	10,49	1 671	159	97342
09 6 75 150	Martinsheim.....	23,22	1 038	44	97340
09 6 75 155	Nordheim a. Main.....	5,30	1 001	188	97334
09 6 75 156	Obernbreit, Markt.....	9,82	1 742	177	97342
09 6 75 158	Prichsenstadt, Stadt.....	48,85	3 040	62	97357
09 6 75 161	Rödelsee.....	11,50	1 467	127	97348
09 6 75 162	Rüdenhausen, Markt.....	6,88	786	114	97355
09 6 75 165	Schwarzach a. Main, Markt.....	21,11	3 452	163	97359
09 6 75 166	Segnitz.....	2,76	854	309	97340
09 6 75 167	Seinsheim, Markt.....	17,53	1 123	64	97342
09 6 75 169	Sommerach.....	5,67	1 289	227	97334
09 6 75 170	Sulzfeld a. Main.....	7,66	1 275	166	97320
09 6 75 174	Volkach, Stadt.....	60,43	9 478	156	97332
09 6 75 177	Wiesenbronn.....	10,57	928	87	97355
09 6 75 178	Wiesentheid, Markt.....	33,33	4 393	131	97353
09 6 75 179	Willanzheim, Markt.....	25,19	1 439	57	97348
	zusammen ...	684,46	87 849	128	X
09 6 76	Miltenberg Sitz: Miltenberg, Stadt				
09 6 76 111	Altenbuch.....	9,79	1 386	141	97901
09 6 76 112	Amorbach, Stadt.....	50,99	4 305	84	63916
09 6 76 116	Bürgstadt, Markt.....	17,39	4 323	248	63927
09 6 76 117	Collenberg.....	23,84	2 550	106	97903
09 6 76 118	Dorfprozelten.....	10,39	1 897	182	97904
09 6 76 119	Eichenbühl.....	31,24	2 790	89	63928
09 6 76 121	Elsenfeld, Markt.....	24,37	8 628	354	63820
09 6 76 122	Erlenbach a. Main, Stadt.....	15,70	9 465	602	63906
09 6 76 123	Eschau, Markt.....	38,10	4 227	110	63863
09 6 76 124	Faulbach.....	10,97	2 833	258	97906
09 6 76 125	Großheubach, Markt.....	18,99	5 158	271	63920
09 6 76 126	Großwallstadt.....	14,08	3 949	280	63868
09 6 76 128	Hausen.....	8,06	1 919	238	63840
09 6 76 131	Kirchzell, Markt.....	63,82	2 526	39	63931
09 6 76 132	Kleinheubach, Markt.....	9,49	3 354	353	63924
09 6 76 133	Kleinwallstadt, Markt.....	15,77	5 498	348	63839
09 6 76 134	Klingenberg a. Main, Stadt.....	21,14	6 150	290	63911
09 6 76 135	Laudenbach.....	4,94	1 357	274	63925
09 6 76 136	Leidersbach.....	19,81	4 722	238	63849
09 6 76 139	Miltenberg, Stadt.....	60,18	9 838	163	63897

1) * Bedeutet, daß die Gemeinde mehrere Postleitzahlen hat;
die hier genannte Zahl ist diejenige des Verwaltungssitzes der Gemeinde.

3 Gemeinden in systematischer Ordnung mit Schlüsselnummer, Fläche, Bevölkerung,
Bevölkerungsdichte und Postleitzahl am 31.12.1996

Schlüssel- nummer	Land, Reg.-Bezirk, Kreis, Gemeinde	Fläche km 2	Bevölkerung	Ein- wohner je km2	Post- leitz- zahl 1)
09 6 76 140	Mömlingen.....	18,45	4 981	269	63853
09 6 76 141	Mönchberg, Markt.....	24,15	2 547	105	63933
09 6 76 143	Neunkirchen.....	16,64	1 489	89	63930
09 6 76 144	Niedernberg.....	15,61	4 471	286	63843
09 6 76 145	Obernburg a. Main, Stadt.....	24,82	8 849	356	63785
09 6 76 151	Röllbach.....	12,42	1 452	116	63934
09 6 76 153	Rüdenau.....	4,01	870	216	63924
09 6 76 156	Schneeberg, Markt.....	16,61	1 953	117	63936
09 6 76 158	Stadtprozelten, Stadt.....	10,84	1 722	158	97909
09 6 76 160	Sulzbach a. Main, Markt.....	19,97	6 989	349	63834
09 6 76 165	Weilbach, Markt.....	27,21	2 255	82	63937
09 6 76 169	Wörth a. Main, Stadt.....	15,89	4 658	293	63939
09 6 76 444	Miltenberg, 6 gemfr. Gebiete.....	39,94	-	-	-
	zusammen ...	715,62	129 111	180	X
09 6 77	Main-Spessart				
	Sitz: Karlstadt, Stadt				
09 6 77 114	Arnstein, Stadt.....	112,17	8 106	72	97450
09 6 77 116	Aura l. Sinngrund.....	12,07	1 073	88	97773
09 6 77 119	Birkenfeld.....	29,16	2 108	72	97834
09 6 77 120	Bischbrunn.....	8,45	1 914	226	97836
09 6 77 122	Burgsinn, Markt.....	51,39	2 669	51	97775
09 6 77 125	Erlenbach b. Marktheidenfeld.....	15,31	2 257	147	97837
09 6 77 126	Esselbach.....	10,62	2 092	196	97839
09 6 77 127	Eußenheim.....	57,27	3 395	59	97776
09 6 77 128	Feilen.....	34,35	979	28	97778
09 6 77 129	Frammersbach, Markt.....	19,20	5 008	260	97833
09 6 77 131	Gemünden a. Main, Stadt.....	75,08	11 396	151	97737
09 6 77 132	Gössenheim.....	11,50	1 253	108	97780
09 6 77 133	Gräfendorf.....	45,30	1 584	34	97782
09 6 77 135	Hafenlohr.....	11,35	1 823	160	97840
09 6 77 137	Hasloch.....	10,38	1 446	139	97907
09 6 77 142	Himmelstadt.....	13,42	1 697	126	97267
09 6 77 146	Karbach, Markt.....	24,31	1 402	57	97842
09 6 77 148	Karlstadt, Stadt.....	98,03	15 191	154	97753
09 6 77 149	Karsbach.....	30,15	1 684	55	97783
09 6 77 151	Kreuzwertheim, Markt.....	20,04	3 966	197	97892
09 6 77 154	Triefenstein, Markt.....	25,42	4 075	160	97855
09 6 77 155	Lohr a. Main, Stadt.....	90,28	16 243	179	97816
09 6 77 157	Marktheidenfeld, Stadt.....	35,66	10 791	302	97828
09 6 77 159	Mittelsinn.....	14,28	1 029	72	97785
09 6 77 164	Neuendorf.....	9,66	917	94	97788
09 6 77 165	Neuhütten.....	5,97	1 286	215	97843
09 6 77 166	Neustadt a. Main.....	19,98	1 371	68	97845
09 6 77 169	Obersinn, Markt.....	11,77	1 192	101	97791
09 6 77 170	Partenstein.....	10,48	2 893	276	97846
09 6 77 172	Rechtenbach.....	2,09	1 131	541	97848
09 6 77 175	Retzstadt.....	18,07	1 612	89	97282
09 6 77 177	Rieneck, Stadt.....	26,20	2 146	81	97794
09 6 77 178	Roden.....	20,01	1 030	51	97849
09 6 77 181	Rothenfels, Stadt.....	12,23	1 064	86	97851
09 6 77 182	Schöllbrunn.....	11,23	954	84	97852
09 6 77 186	Steinfeld.....	33,67	2 293	68	97854
09 6 77 189	Thüngen, Markt.....	13,61	1 411	103	97289
09 6 77 193	Urspringen.....	17,99	1 275	70	97857
09 6 77 200	Wiesthal.....	9,18	1 500	163	97859
09 6 77 203	Zellingen, Markt.....	41,50	6 493	156	97225
09 6 77 444	Main-Spessart, 13 gemfr. Gebiete.....	203,83	-	-	-
	zusammen ...	1 322,66	131 749	100	X

1) * Bedeutet, daß die Gemeinde mehrere Postleitzahlen hat;
die hier genannte Zahl ist diejenige des Verwaltungssitzes der Gemeinde.

3 Gemeinden in systematischer Ordnung mit Schlüsselnummer, Fläche, Bevölkerung, Bevölkerungsdichte und Postleitzahl am 31.12.1996

Schlüssel- nummer	Land, Reg.-Bezirk, Kreis, Gemeinde	Fläche km 2	Bevölkerung	Ein- wohner je km2	Post- leit- zahl 1)
09 6 78	Schweinfurt Sitz: Schweinfurt, Stadt				
09 6 78 115	Bergtheimfeld.....	19,86	4 965	250	97493
09 6 78 122	Dingolshausen.....	10,23	1 210	118	97497
09 6 78 123	Dittelbrunn.....	23,84	7 424	311	97456
09 6 78 124	Donnersdorf.....	26,97	1 875	69	97499
09 6 78 128	Euerbach.....	17,40	3 013	173	97502
09 6 78 130	Frankenwinheim.....	14,72	951	64	97447
09 6 78 132	Geldersheim.....	15,33	2 565	167	97505
09 6 78 134	Gerolzhofen, Stadt.....	18,34	7 027	383	97447
09 6 78 135	Gochsheim.....	20,54	6 511	316	97469
09 6 78 136	Grafenrheinfeld.....	11,34	3 293	290	97506
09 6 78 138	Grettsdorf.....	34,96	3 962	113	97508
09 6 78 150	Kolitzheim.....	59,02	5 529	93	97509
09 6 78 153	Lülsfeld.....	11,19	805	71	97511
09 6 78 157	Michelau i. Steigerwald.....	14,14	1 136	80	97513
09 6 78 160	Niederwerrn.....	9,78	7 555	772	97464
09 6 78 164	Oberschwarzach, Markt.....	24,51	1 407	57	97516
09 6 78 168	Poppenhausen.....	39,10	4 054	103	97490
09 6 78 170	Röthlein.....	19,11	4 686	245	97520
09 6 78 174	Schonungen.....	80,86	8 306	102	97453
09 6 78 175	Schwanfeld.....	12,01	2 033	169	97523
09 6 78 176	Schwebheim.....	8,09	3 957	489	97525
09 6 78 178	Sennfeld.....	6,94	4 261	613	97526
09 6 78 181	Stadtlauringen, Markt.....	63,53	4 347	68	97488
09 6 78 183	Sulzheim.....	26,77	1 941	72	97529
09 6 78 186	Uchtelhausen.....	62,18	4 045	65	97532
09 6 78 190	Waigolshausen.....	23,73	2 751	115	97534
09 6 78 192	Wasserlosen.....	51,30	3 399	66	97535
09 6 78 193	Werneck, Markt.....	73,56	10 393	141	97440
09 6 78 196	Wipfeld.....	5,21	1 160	222	97537
09 6 78 444	Schweinfurt, 7 gemfr. Gebiete.....	35,29	-	-	-
	zusammen ...	839,85	114 561	136	X
09 6 79	Würzburg Sitz: Würzburg, Stadt				
09 6 79 114	Aub, Stadt.....	17,52	1 719	98	97239
09 6 79 117	Bergtheim.....	26,48	3 274	123	97241
09 6 79 118	Bieberehren.....	14,85	1 000	67	97243
09 6 79 122	Büttard, Markt.....	36,26	1 365	37	97244
09 6 79 124	Eibelstadt, Stadt.....	7,08	2 731	385	97246
09 6 79 126	Eisingen.....	5,32	3 366	632	97249
09 6 79 128	Erlabrunn.....	4,01	1 558	388	97250
09 6 79 130	Estenfeld.....	18,12	4 712	260	97230
09 6 79 131	Frickenhofen a. Main, Markt.....	10,56	1 320	125	97252
09 6 79 134	Gaukönigshofen.....	31,96	2 210	69	97253
09 6 79 135	Gelchsheim, Markt.....	15,75	939	59	97255
09 6 79 136	Gerbrunn.....	4,59	6 177	1 345	97218
09 6 79 137	Geroldshausen.....	10,40	1 170	112	97256
09 6 79 138	Giebelstadt, Markt.....	48,01	4 438	92	97232
09 6 79 141	Greußenheim.....	17,66	1 486	84	97259
09 6 79 142	Güntersleben.....	16,05	4 411	274	97261
09 6 79 143	Hausen b. Würzburg.....	21,97	2 241	102	97262
09 6 79 144	Helmstadt, Markt.....	22,79	2 653	116	97264
09 6 79 146	Hettstadt.....	14,00	3 078	219	97265
09 6 79 147	Höchberg, Markt.....	7,55	9 406	1 245	97204
09 6 79 149	Holzkirchen.....	8,42	988	117	97292
09 6 79 153	Kirchheim.....	19,05	2 262	118	97268
09 6 79 154	Kist.....	3,87	2 516	650	97270
09 6 79 155	Kleinrinderfeld.....	7,74	2 057	265	97271

1) * Bedeutet, daß die Gemeinde mehrere Postleitzahlen hat;
die hier genannte Zahl ist diejenige des Verwaltungssitzes der Gemeinde.

3 Gemeinden in systematischer Ordnung mit Schlüsselnummer, Fläche, Bevölkerung,
Bevölkerungsdichte und Postleitzahl am 31.12.1996

Schlüssel- nummer	Land, Reg.-Bezirk, Kreis, Gemeinde	Fläche km 2	Bevölkerung	Ein- wohner je km2	Post- leit- zahl 1)
09 6 79 156	Kürrnach.....	12,30	3 606	293	97273
09 6 79 161	Margetshöchheim.....	6,71	3 288	490	97276
09 6 79 164	Neubrunn, Markt.....	26,54	2 447	92	97277
09 6 79 165	Altenheim.....	24,09	2 088	86	97237
09 6 79 167	Eisenheim, Markt.....	11,56	1 249	108	97247
09 6 79 169	Oberpleichfeld.....	8,66	1 046	120	97241
09 6 79 170	Ochsenfurt, Stadt.....	63,57	12 013	188	97199
09 6 79 174	Prosselsheim.....	20,03	1 140	56	97279
09 6 79 175	Randersacker, Markt.....	16,24	3 565	219	97236
09 6 79 176	Reichenberg, Markt.....	34,79	4 062	116	97234
09 6 79 177	Remlingen, Markt.....	20,44	1 511	73	97280
09 6 79 179	Riedenheim.....	23,97	774	32	97283
09 6 79 180	Rimpar, Markt.....	36,42	7 682	210	97222
09 6 79 182	Röttingen, Stadt.....	27,19	1 774	65	97285
09 6 79 185	Rottendorf.....	14,83	4 719	318	97228
09 6 79 187	Sommerhausen, Markt.....	7,04	1 491	211	97286
09 6 79 188	Sonderhofen.....	18,79	803	42	97255
09 6 79 192	Tauberrettersheim.....	8,55	780	91	97285
09 6 79 193	Theilheim.....	9,69	2 253	232	97288
09 6 79 194	Thüngersheim.....	10,80	2 615	242	97291
09 6 79 196	Uettingen.....	13,53	1 722	127	97292
09 6 79 200	Leinach.....	28,08	3 177	113	97274
09 6 79 201	Unterpleichfeld.....	23,94	2 693	112	97294
09 6 79 202	Veitshöchheim.....	10,76	9 830	913	97209
09 6 79 204	Waldbrunn.....	6,62	2 565	387	97295
09 6 79 205	Waldbüttelebrunn.....	19,14	4 556	238	97297
09 6 79 206	Winterhausen, Markt.....	8,84	1 511	170	97286
09 6 79 209	Zell a. Main, Markt.....	9,96	3 688	370	97299
09 6 79 444	Würzburg, 3 gemfr. Gebiete.....	55,15	-	-	-
	zusammen ...	968,24	155 725	161	X
09 6	Reg.-Bez. insgesamt ..	8 531,57	1 323 132	155	X
Reg.-Bez. Schwaben					
Kreisfreie Städte					
09 7 61 000	Augsburg, Stadt.....	147,14	258 457	1 756	86150 *
09 7 62 000	Kaufbeuren, Stadt.....	40,02	42 612	1 064	87600
09 7 63 000	Kempten (Allgäu), Stadt.....	63,29	61 606	973	87435 *
09 7 64 000	Memmingen, Stadt.....	70,19	40 673	579	87700
	zusammen ...	320,64	403 348	1 258	X
Landkreise					
09 7 71	Aichach-Friedberg Sitz: Aichach, Stadt				
09 7 71 111	Adelzhausen.....	16,97	1 326	78	86559
09 7 71 112	Affing.....	44,86	4 779	106	86444
09 7 71 113	Aichach, Stadt.....	92,97	19 314	207	86551
09 7 71 114	Aindling, Markt.....	31,42	3 992	127	86447
09 7 71 122	Dasing.....	40,88	5 040	123	86453
09 7 71 129	Eurasburg.....	23,94	1 401	58	86495
09 7 71 130	Friedberg, Stadt.....	81,21	28 908	355	86316
09 7 71 140	Hollenbach.....	26,12	2 247	86	86568
09 7 71 141	Inchenhofen, Markt.....	27,54	2 204	80	86570
09 7 71 142	Kissing.....	23,12	9 888	427	86438
09 7 71 144	Kühbach, Markt.....	37,57	3 686	98	86556
09 7 71 145	Merching.....	24,84	2 774	111	86504

1) * Bedeutet, daß die Gemeinde mehrere Postleitzahlen hat;
die hier genannte Zahl ist diejenige des Verwaltungssitzes der Gemeinde.

3 Gemeinden in systematischer Ordnung mit Schlüsselnummer, Fläche, Bevölkerung, Bevölkerungsdichte und Postleitzahl am 31.12.1996

Schlüssel- nummer	Land, Reg.-Bezirk, Kreis, Gemeinde	Fläche km 2	Bevölkerung	Ein- wohner je km2	Post- leit- zahl 1)
09 7 71 146	Mering, Markt.....	26,88	11 604	431	86415
09 7 71 149	Obergriesbach.....	10,32	1 730	167	86573
09 7 71 155	Petersdorf.....	19,52	1 730	88	86574
09 7 71 156	Pöttmes, Markt.....	82,59	6 032	73	86554
09 7 71 158	Rehling.....	26,26	2 214	84	86508
09 7 71 160	Ried.....	29,24	2 687	91	86510
09 7 71 162	Schiltberg.....	29,82	1 748	58	86576
09 7 71 163	Schmiechen.....	13,50	1 062	78	86511
09 7 71 165	Stielenbach.....	17,87	1 428	79	86577
09 7 71 168	Steindorf.....	16,19	825	50	82297
09 7 71 169	Todtenweis.....	20,28	1 337	65	86447
09 7 71 176	Baar (Schwaben).....	16,94	1 156	68	86674
	zusammen ...	780,85	119 112	153	X
09 7 72	Augsburg				
	Sitz: Augsburg, Stadt				
09 7 72 111	Adelsried.....	9,70	2 312	238	86477
09 7 72 114	Allmannshofen.....	10,31	814	78	86695
09 7 72 115	Altenmünster.....	41,30	3 715	89	86450
09 7 72 117	Aystetten.....	9,35	2 980	318	86482
09 7 72 121	Biberbach, Markt.....	36,90	3 247	87	86485
09 7 72 125	Bobingen, Stadt.....	50,28	16 125	320	86399
09 7 72 126	Bonstetten.....	6,75	1 064	157	86486
09 7 72 130	Diedorf Markt.....	33,22	9 677	291	86420
09 7 72 131	Dinkelscherben, Markt.....	67,68	6 694	98	86424
09 7 72 134	Ehingen.....	9,63	899	93	86678
09 7 72 136	Ellgau.....	13,89	904	65	86679
09 7 72 137	Emersacker.....	11,77	1 301	110	86494
09 7 72 141	Fischach, Markt.....	30,19	4 519	149	86850
09 7 72 145	Gablingen.....	26,74	4 466	167	86456
09 7 72 147	Gersthofen, Stadt.....	33,98	19 357	569	86368
09 7 72 148	Gessertshausen.....	41,34	4 134	100	86459
09 7 72 149	Graben.....	14,56	2 857	196	86836
09 7 72 151	Großaitingen.....	39,04	4 498	115	86845
09 7 72 156	Heretsried.....	17,31	1 027	59	86465
09 7 72 157	Hilttenfingen.....	14,55	1 453	99	86856
09 7 72 159	Horgau.....	26,52	2 411	90	86497
09 7 72 160	Kleinaitingen.....	15,65	1 421	90	86507
09 7 72 162	Klosterlechfeld.....	2,25	2 435	1 082	86836
09 7 72 163	Königsbrunn, Stadt.....	18,39	25 595	1 391	86343
09 7 72 166	Kühnenthal.....	7,13	720	100	86707
09 7 72 167	Kutzenhausen.....	27,93	2 250	80	86500
09 7 72 168	Langenneufnach.....	12,87	1 604	124	86863
09 7 72 170	Langerringen.....	42,10	3 353	79	86853
09 7 72 171	Langweid a. Lech.....	23,57	6 985	296	86462
09 7 72 177	Meitingen, Markt.....	29,87	10 533	352	86405
09 7 72 178	Mickhausen.....	15,92	1 213	76	86866
09 7 72 179	Mittelneufnach.....	16,96	1 049	61	86868
09 7 72 184	Neusäß, Stadt.....	25,21	21 758	863	86356
09 7 72 185	Nordendorf.....	7,51	2 177	289	86695
09 7 72 186	Oberottmarshausen.....	8,61	1 442	167	86507
09 7 72 197	Scherstetten.....	15,69	960	61	86872
09 7 72 200	Schwabmünchen, Stadt.....	55,51	12 292	221	86830
09 7 72 202	Stadtbergen, Markt.....	11,50	14 169	1 232	86391
09 7 72 207	Thierhaupten, Markt.....	39,14	3 329	85	86672
09 7 72 209	Untermeitingen.....	16,13	6 105	378	86836
09 7 72 211	Ustersbach.....	11,14	1 129	101	86514
09 7 72 214	Walkertshofen.....	12,67	1 090	86	86877
09 7 72 215	Wehringen.....	14,06	2 668	189	86517
09 7 72 216	Weiden, Markt.....	17,96	3 536	196	86465
09 7 72 217	Westendorf.....	6,33	1 439	227	86707
09 7 72 223	Zusmarshausen, Markt.....	68,72	5 650	82	86441

1) * Bedeutet, daß die Gemeinde mehrere Postleitzahlen hat;
die hier genannte Zahl ist diejenige des Verwaltungssitzes der Gemeinde.

3 Gemeinden in systematischer Ordnung mit Schlüsselnummer, Fläche, Bevölkerung, Bevölkerungsdichte und Postleitzahl am 31.12.1996

Schlüssel- nummer	Land, Reg.-Bezirk, Kreis, Gemeinde	Fläche km 2	Bevölkerung	Ein- wohner je km2	Post- leitz- zahl 1)
09 7 72 444	Augsburg, 1 gemfr. Gebiet.....	3,28	-	-	-
	zusammen ...	1 071,11	229 356	214	X
09 7 73	Dillingen a.d. Donau Sitz: Dillingen a.d. Donau, Stadt				
09 7 73 111	Aislingen, Markt.....	19,35	1 371	70	89344
09 7 73 112	Bachhagen.....	19,73	2 190	110	89429
09 7 73 113	Bächingen a.d. Brenz.....	7,34	1 318	179	89431
09 7 73 116	Binswangen.....	11,91	1 190	99	89432
09 7 73 117	Bissingen, Markt.....	64,22	3 530	54	86657
09 7 73 119	Blindheim.....	26,38	1 671	63	89434
09 7 73 122	Buttenwiesen.....	59,49	5 446	91	86647
09 7 73 125	Dillingen a.d. Donau, Stadt.....	75,59	17 768	235	89407
09 7 73 133	Glött.....	10,99	1 143	104	89353
09 7 73 136	Gundelfingen a.d. Donau, Stadt.....	53,97	7 439	137	89423
09 7 73 137	Hausheim.....	17,80	1 582	88	89437
09 7 73 139	Höchstädt a.d. Donau, Stadt.....	37,46	6 181	165	89420
09 7 73 140	Holzheim.....	40,86	3 752	91	89438
09 7 73 143	Laugna.....	27,59	1 500	54	86502
09 7 73 144	Lauingen (Donau), Stadt.....	44,29	10 807	244	89415
09 7 73 146	Lutzingen.....	24,94	1 015	40	89440
09 7 73 147	Mödingen.....	23,02	1 397	60	89426
09 7 73 150	Finningen.....	27,82	1 545	55	89435
09 7 73 153	Medlingen.....	17,07	937	54	89441
09 7 73 164	Schwenningen.....	25,03	1 443	57	89443
09 7 73 170	Syrgenstein.....	16,66	3 408	204	89428
09 7 73 179	Villenbach.....	17,81	1 149	64	89444
09 7 73 182	Wertingen, Stadt.....	51,86	8 543	164	86637
09 7 73 183	Wittislingen, Markt.....	17,41	2 428	139	89426
09 7 73 186	Ziertheim.....	20,81	1 095	52	89446
09 7 73 187	Zöschingen.....	14,61	696	47	89447
09 7 73 188	Zusamaltheim.....	17,90	1 226	68	89449
	zusammen ...	791,91	91 770	116	X
09 7 74	Günzburg Sitz: Günzburg, Stadt				
09 7 74 111	Aletshausen.....	17,65	1 137	64	86480
09 7 74 115	Balzhausen.....	14,65	1 150	78	86483
09 7 74 116	Ursberg.....	25,40	3 540	139	86513
09 7 74 117	Breitenthal.....	13,27	1 179	88	86488
09 7 74 118	Bubesheim.....	7,76	1 423	183	89347
09 7 74 119	Bibertal.....	27,30	4 503	164	89346
09 7 74 121	Burgau, Stadt.....	25,92	9 379	361	89331
09 7 74 122	Burtenbach, Markt.....	37,64	3 260	86	89349
09 7 74 124	Deisenhausen.....	11,67	1 459	125	86489
09 7 74 127	Dürrlauingen.....	12,34	1 884	152	89350
09 7 74 129	Ebershausen.....	9,09	613	67	86491
09 7 74 133	Elizee.....	14,77	1 062	71	89352
09 7 74 135	Günzburg, Stadt.....	55,40	19 743	356	89312
09 7 74 136	Gundremmingen.....	10,84	1 324	122	89355
09 7 74 140	Haldenwang.....	17,98	1 784	99	89356
09 7 74 143	Ichenhausen, Stadt.....	34,23	8 264	241	89335
09 7 74 144	Jettingen-Scheppach, Markt.....	54,07	6 563	121	89343
09 7 74 145	Kammeltal.....	41,74	3 227	77	89358
09 7 74 148	Kötz.....	20,55	3 189	155	89359
09 7 74 150	Krumbach (Schwaben), Stadt.....	44,62	12 513	280	86381
09 7 74 151	Landensberg.....	7,95	662	83	89361
09 7 74 155	Leipheim, Stadt.....	32,14	6 602	205	89340
09 7 74 160	Münsterhausen, Markt.....	18,47	2 114	114	86505
09 7 74 162	Neuburg a.d. Kammel, Markt.....	37,91	3 037	80	86476
09 7 74 166	Aichen.....	17,59	1 118	63	86479

1) * Bedeutet, daß die Gemeinde mehrere Postleitzahlen hat;
die hier genannte Zahl ist diejenige des Verwaltungssitzes der Gemeinde.

3 Gemeinden in systematischer Ordnung mit Schlüsselnummer, Fläche, Bevölkerung,
Bevölkerungsdichte und Postleitzahl am 31.12.1996

Schlüssel- nummer	Land, Reg.-Bezirk, Kreis, Gemeinde	Fläche km 2	Bevölkerung	Ein- wohner je km2	Post- leitz- zahl 1)
09 7 74 171	Offingen, Markt.....	14,93	3 986	266	89362
09 7 74 174	Rettenbach.....	12,75	1 474	115	89364
09 7 74 178	Röfingen.....	6,62	1 161	175	89365
09 7 74 185	Thannhausen, Stadt.....	20,03	6 328	315	86470
09 7 74 189	Wiesenbach.....	11,45	898	78	86519
09 7 74 191	Waldstetten, Markt.....	11,12	1 179	106	89367
09 7 74 192	Waltenhausen.....	13,44	685	50	86480
09 7 74 196	Winterbach.....	14,83	781	52	89368
09 7 74 198	Ziemetshausen, Markt.....	42,94	3 048	70	86473
09 7 74 444	Günzburg, 2 gemfr. Gebiete.....	3,26	-	-	-
	zusammen ...	762,32	120 269	158	X
09 7 75	Neu-Ulm Sitz: Neu-Ulm, Stadt				
09 7 75 111	Altenstadt, Markt.....	31,33	4 683	149	89281
09 7 75 115	Beilenberg.....	5,00	4 302	860	89287
09 7 75 118	Buch, Markt.....	39,88	3 694	92	89290
09 7 75 126	Holzheim.....	7,60	1 586	208	89291
09 7 75 129	Illertissen, Stadt.....	36,30	14 752	406	89257
09 7 75 132	Kellmünz a.d. Iller, Markt.....	8,52	1 293	151	89293
09 7 75 134	Nersingen.....	24,39	8 620	353	89278
09 7 75 135	Neu-Ulm, Stadt.....	80,98	50 699	626	89231 *
09 7 75 139	Elchingen.....	24,87	9 278	373	89275
09 7 75 141	Oberroth.....	9,95	790	79	89294
09 7 75 142	Osterberg.....	13,79	818	59	89296
09 7 75 143	Pfaffenhofen a.d. Roth, Markt.....	42,69	6 774	158	89284
09 7 75 149	Roggenburg.....	27,40	2 500	91	89297
09 7 75 152	Senden, Stadt.....	25,17	21 493	853	89250
09 7 75 161	Unterroth.....	15,35	947	61	89299
09 7 75 162	Vöhringen, Stadt.....	23,40	13 051	557	89269
09 7 75 164	Weißenhorn, Stadt.....	53,41	12 295	230	89264
09 7 75 444	Neu-Ulm, 5 gemfr. Gebiete.....	45,59	-	-	-
	zusammen ...	515,62	157 575	306	X
09 7 76	Lindau (Bodensee) Sitz: Lindau (Bodensee), Stadt				
09 7 76 111	Bodolz.....	3,03	2 892	954	88131
09 7 76 112	Gestratz.....	15,33	1 087	70	88167
09 7 76 113	Grünenbach.....	25,12	1 258	50	88167
09 7 76 114	Heimenkirch, Markt.....	21,24	3 581	168	88178
09 7 76 115	Hergensweiler.....	12,06	1 525	126	88138
09 7 76 116	Lindau (Bodensee), Stadt.....	32,97	23 951	726	88131
09 7 76 117	Lindenberg i. Allgäu, Stadt.....	11,85	11 406	962	88161
09 7 76 118	Malerhöfen.....	17,94	1 512	84	88167
09 7 76 120	Nonnenhorn.....	1,96	1 510	770	88149
09 7 76 121	Oberreute.....	13,49	1 434	106	88179
09 7 76 122	Opfenbach.....	16,79	2 185	130	88145
09 7 76 124	Röthenbach (Allgäu).....	14,97	1 691	112	88167
09 7 76 125	Scheidegg, Markt.....	27,40	4 148	151	88175
09 7 76 126	Sigmarszell.....	15,98	2 498	156	88138
09 7 76 127	Stiefenhofen.....	28,95	1 618	55	88167
09 7 76 128	Wasserburg (Bodensee).....	6,34	2 897	456	88142
09 7 76 129	Weiler-Simmerberg, Markt.....	31,30	6 138	196	88171
09 7 76 130	Weißensberg.....	7,81	2 426	310	88138
09 7 76 131	Hergatz.....	18,82	2 314	122	88145
	zusammen ...	323,35	76 071	235	X

1) * Bedeutet, daß die Gemeinde mehrere Postleitzahlen hat;
die hier genannte Zahl ist diejenige des Verwaltungssitzes der Gemeinde.

3 Gemeinden in systematischer Ordnung mit Schlüsselnummer, Fläche, Bevölkerung,
Bevölkerungsdichte und Postleitzahl am 31.12.1996

Schlüssel- nummer	Land, Reg.-Bezirk, Kreis, Gemeinde	Fläche km 2	Bevölkerung	Ein- wohner je km2	Post- leitz- zahl 1)
09 7 77	Ostallgäu Sitz: Marktoberdorf, Stadt				
09 7 77 111	Aitrang.....	30,71	1 883	61	87648
09 7 77 112	Blessenhofen.....	27,02	3 815	141	87640
09 7 77 114	Baisweil.....	26,28	1 261	47	87650
09 7 77 118	Bidingen.....	36,31	1 586	43	87651
09 7 77 121	Buchloe, Stadt.....	36,16	10 297	284	86807
09 7 77 124	Eggenthal.....	28,10	1 321	47	87653
09 7 77 125	Eisenberg.....	13,65	1 136	83	87637
09 7 77 128	Friesenried.....	22,25	1 470	66	87654
09 7 77 129	Füssen, Stadt.....	43,49	13 583	312	87629
09 7 77 130	Germeringen.....	22,87	3 380	147	87656
09 7 77 131	Görisried.....	23,14	1 184	51	87657
09 7 77 135	Hopferau.....	13,21	1 082	81	87659
09 7 77 138	Günzach.....	23,49	1 394	59	87634
09 7 77 139	Irsee, Markt.....	17,47	1 321	75	87660
09 7 77 140	Jengen.....	33,75	2 120	62	86860
09 7 77 141	Kaltental, Markt.....	22,13	1 528	69	87662
09 7 77 144	Kraftisried.....	16,22	773	47	87647
09 7 77 145	Lamerdingen.....	34,24	1 695	49	86862
09 7 77 147	Lechbruck.....	17,23	2 493	144	86983
09 7 77 149	Lengenwang.....	19,63	1 363	69	87663
09 7 77 151	Marktoberdorf, Stadt.....	95,25	18 083	189	87616
09 7 77 152	Mauerstetten.....	16,55	2 653	160	87665
09 7 77 153	Nesselwang, Markt.....	29,52	3 452	116	87484
09 7 77 154	Obergünzburg, Markt.....	46,70	6 136	131	87634
09 7 77 155	Oberostendorf.....	21,03	1 257	59	86869
09 7 77 157	Osterzell.....	10,82	662	61	87662
09 7 77 158	Pforzen.....	23,67	1 886	79	87666
09 7 77 159	Pfronten.....	62,38	7 626	122	87459
09 7 77 163	Rieden am Forggensee.....	13,19	1 168	88	87669
09 7 77 164	Rieden.....	8,41	1 403	166	87668
09 7 77 165	Ronsberg, Markt.....	16,53	1 716	103	87671
09 7 77 166	Roßhaupten.....	39,11	1 997	51	87672
09 7 77 167	Ruderatshofen.....	33,52	1 591	47	87674
09 7 77 168	Rückholz.....	17,21	824	47	87494
09 7 77 169	Schwangau.....	75,93	3 392	44	87645
09 7 77 170	Seeg.....	50,07	2 761	55	87637
09 7 77 171	Stöten a. Auerberg.....	40,76	1 804	44	87675
09 7 77 172	Stöttwang.....	19,79	1 652	83	87677
09 7 77 173	Halblech.....	125,53	3 473	27	87642
09 7 77 175	Unterthingau, Markt.....	45,23	2 546	56	87647
09 7 77 176	Untrasried.....	25,75	1 403	54	87496
09 7 77 177	Waal, Markt.....	27,94	2 014	72	86875
09 7 77 179	Wald.....	17,97	967	53	87616
09 7 77 182	Westendorf.....	11,91	1 687	141	87679
09 7 77 183	Rettenbach am Auerberg.....	12,92	668	51	87675
	zusammen ...	1 395,04	127 506	91	X
09 7 78	Unterallgäu Sitz: Mindelheim, Stadt				
09 7 78 111	Amberg.....	10,95	1 202	109	86854
09 7 78 113	Apfeltrach.....	15,03	940	62	87742
09 7 78 115	Babenhausen, Markt.....	27,21	5 248	192	87727
09 7 78 116	Bad Wörishofen, Stadt.....	57,81	13 541	234	86825
09 7 78 118	Benningen.....	11,16	2 040	182	87734
09 7 78 119	Böhen.....	20,53	701	34	87736
09 7 78 120	Boos.....	17,66	1 853	104	87737
09 7 78 121	Breitenbrunn.....	41,92	2 303	54	87739
09 7 78 123	Buxheim.....	10,24	2 785	271	87740

1) * Bedeutet, daß die Gemeinde mehrere Postleitzahlen hat;
die hier genannte Zahl ist diejenige des Verwaltungssitzes der Gemeinde.

3 Gemeinden in systematischer Ordnung mit Schlüsselnummer, Fläche, Bevölkerung,
Bevölkerungsdichte und Postleitzahl am 31.12.1996

Schlüssel- nummer	Land, Reg.-Bezirk, Kreis, Gemeinde	Fläche km 2	Bevölkerung	Ein- wohner je km2	Post- leit- zahl 1)
09 7 78 127	Dirlewang, Markt.....	23,30	2 036	87	87742
09 7 78 130	Egg a.d. Günz.....	20,72	1 084	52	87743
09 7 78 134	Eppishausen.....	39,50	1 894	47	87745
09 7 78 136	Erkheim, Markt.....	32,19	2 861	88	87746
09 7 78 137	Ettringen.....	41,53	3 396	81	86833
09 7 78 139	Fellheim.....	5,08	1 097	215	87748
09 7 78 144	Grönenbach, Markt.....	42,05	5 033	119	87730
09 7 78 149	Hawangen.....	14,50	1 223	84	87749
09 7 78 150	Heimertingen.....	13,88	1 655	119	87751
09 7 78 151	Holzgünz.....	12,10	1 007	83	87752
09 7 78 157	Kirchhaslach.....	32,04	1 243	38	87755
09 7 78 158	Kirchheim i. Schw., Markt.....	31,95	2 586	80	87757
09 7 78 161	Kronburg.....	20,25	1 635	80	87758
09 7 78 162	Lachen.....	13,34	1 214	91	87760
09 7 78 163	Lauben.....	18,38	1 280	69	87761
09 7 78 164	Lautrach.....	8,05	1 146	142	87763
09 7 78 165	Legau, Markt.....	36,36	2 971	81	87764
09 7 78 168	Markt Rettenbach, Markt.....	51,52	3 655	70	87733
09 7 78 169	Markt Wald, Markt.....	30,84	2 180	70	86865
09 7 78 171	Memmingerberg.....	6,09	2 621	430	87766
09 7 78 173	Mindelheim, Stadt.....	56,44	13 943	247	87719
09 7 78 177	Niederrieden.....	13,90	1 178	84	87767
09 7 78 180	Kammlach.....	26,74	1 731	64	87754
09 7 78 183	Oberrieden.....	20,83	1 226	58	87769
09 7 78 184	Oberschönnegg.....	18,28	906	49	87770
09 7 78 186	Ottobeuren, Markt.....	56,09	7 896	140	87724
09 7 78 187	Pfaffenhausen, Markt.....	21,14	2 270	107	87772
09 7 78 188	Pieß.....	15,38	807	52	87773
09 7 78 190	Salgen.....	23,30	1 422	61	87775
09 7 78 196	Sonthelm.....	26,54	2 351	88	87776
09 7 78 199	Stetten.....	15,71	1 321	84	87778
09 7 78 202	Trunkelsberg.....	1,94	1 754	904	87779
09 7 78 203	Türkheim, Markt.....	31,54	6 304	199	86842
09 7 78 204	Tussenhausen, Markt.....	41,80	2 791	66	86874
09 7 78 205	Ungerhausen.....	7,02	1 001	142	87781
09 7 78 207	Unteregg.....	23,70	1 337	56	87782
09 7 78 209	Rammingen.....	19,27	1 293	67	86871
09 7 78 214	Westerheim.....	21,17	1 999	94	87784
09 7 78 216	Wiedergeltingen.....	11,60	1 241	106	86879
09 7 78 217	Winterrieden.....	9,79	845	86	87785
09 7 78 218	Wolfertschwenden.....	14,49	1 661	114	87787
09 7 78 219	Woringen.....	17,54	1 549	88	87789
09 7 78 221	Kettlershausen.....	26,70	1 710	64	86498
09 7 78 444	Unterallgäu, 1 gemfr. Gebiet.....	3,26	-	-	-
	zusammen ...	1 230,35	130 966	106	x
09 7 79	Donau-Ries Sitz: Donauwörth, Stadt				
09 7 79 111	Alerheim.....	23,37	1 658	70	86733
09 7 79 112	Amerdingen.....	19,10	875	45	86735
09 7 79 115	Asbach-Bäumenheim.....	11,89	4 229	355	86663
09 7 79 117	Auhausen.....	15,16	1 118	73	86736
09 7 79 126	Buchdorf.....	16,80	1 427	84	86675
09 7 79 129	Daiting.....	25,44	763	29	86653
09 7 79 130	Deiningen.....	15,32	1 719	112	86738
09 7 79 131	Donauwörth, Stadt.....	76,98	17 999	233	86609
09 7 79 136	Ederheim.....	16,57	1 096	66	86739
09 7 79 138	Ehingen a. Ries.....	15,64	832	53	86741
09 7 79 146	Forheim.....	23,26	617	26	86735
09 7 79 147	Fremdingen.....	50,07	2 233	44	86742
09 7 79 148	Fünfstetten.....	26,73	1 389	51	86681
09 7 79 149	Genderkingen.....	11,69	1 111	95	86682

1) * Bedeutet, daß die Gemeinde mehrere Postleitzahlen hat;
die hier genannte Zahl ist diejenige des Verwaltungssitzes der Gemeinde.

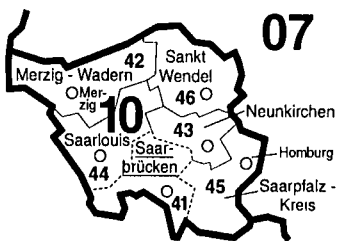
3 Gemeinden in systematischer Ordnung mit Schlüsselnummer, Fläche, Bevölkerung, Bevölkerungsdichte und Postleitzahl am 31.12.1996

Schlüssel- nummer	Land, Reg.-Bezirk, Kreis, Gemeinde	Fläche km 2	Bevölkerung	Ein- wohner je km2	Post- leitz- zahl 1)
09 7 79 154	Hainsfarth.....	17,55	1 534	87	86744
09 7 79 155	Harburg (Schwaben), Stadt.....	73,17	5 844	79	86655
09 7 79 162	Hohenaltheim.....	17,82	633	35	86745
09 7 79 163	Holzheim.....	19,61	1 143	58	86684
09 7 79 167	Huisheim.....	22,78	1 627	71	86685
09 7 79 169	Kaisheim, Markt.....	41,56	3 963	95	86687
09 7 79 176	Maithingen.....	14,16	1 221	86	86747
09 7 79 177	Marktoffingen.....	13,60	1 349	99	86748
09 7 79 178	Marxheim.....	46,58	2 644	56	86688
09 7 79 180	Megesheim.....	12,53	870	69	86750
09 7 79 181	Mertingen.....	38,42	3 460	90	86690
09 7 79 184	Mönchsdeggingen.....	32,08	1 569	48	86751
09 7 79 185	Möttingen.....	31,83	2 382	74	86753
09 7 79 186	Monheim, Stadt.....	69,36	4 716	67	86653
09 7 79 187	Münster.....	16,20	941	58	86692
09 7 79 188	Munningen.....	22,78	1 769	77	86754
09 7 79 192	Niederschönenfeld.....	14,42	1 298	90	86694
09 7 79 194	Nördlingen, Stadt.....	68,11	19 768	290	86720
09 7 79 196	Oberndorf a. Lech.....	19,36	2 183	112	86698
09 7 79 197	Oettingen i. Bay., Stadt.....	34,21	5 235	153	86732
09 7 79 198	Otting.....	13,40	744	55	86700
09 7 79 201	Rain, Stadt.....	77,11	8 000	103	86641
09 7 79 203	Reimlingen.....	9,54	1 192	124	86756
09 7 79 206	Rögling.....	10,73	690	64	86703
09 7 79 217	Tagmersheim.....	15,95	1 098	68	86704
09 7 79 218	Tapfheim.....	44,44	3 971	89	86660
09 7 79 224	Wallerstein, Markt.....	19,45	3 236	166	86757
09 7 79 226	Wechingen.....	24,02	1 371	57	86759
09 7 79 228	Wemding, Stadt.....	31,69	5 676	179	86650
09 7 79 231	Wolferstadt.....	30,70	1 079	35	86709
09 7 79 444	Donau-Ries, 3 gemfr. Gebiete.....	23,73	-	-	-
	zusammen ...	1 274,91	128 272	101	X
09 7 80	Oberallgäu				
	Sitz: Sonthofen, Stadt				
09 7 80 112	Altusried, Markt.....	91,67	9 354	102	87452
09 7 80 113	Balderschwang.....	41,31	208	5	87538
09 7 80 114	Betzgau.....	29,27	2 640	90	87488
09 7 80 115	Blaichach.....	50,18	5 254	104	87544
09 7 80 116	Bolsterlang.....	20,35	1 036	50	87538
09 7 80 117	Buchenberg, Markt.....	58,10	4 000	68	87474
09 7 80 118	Burgberg i. Allgäu.....	15,99	3 197	199	87545
09 7 80 119	Dietmannsried, Markt.....	53,67	7 151	133	87463
09 7 80 120	Durach.....	20,74	6 031	290	87471
09 7 80 121	Fischen i. Allgäu.....	13,56	2 868	211	87538
09 7 80 122	Haldenwang.....	26,69	3 234	121	87490
09 7 80 123	Hindelang, Markt.....	137,02	4 916	35	87541
09 7 80 124	Immenstadt i. Allgäu, Stadt.....	81,41	14 187	174	87509
09 7 80 125	Lauben.....	8,39	3 000	357	87493
09 7 80 127	Missen-Wilms.....	34,96	1 366	39	87547
09 7 80 128	Oy-Mittelberg.....	60,19	4 320	71	87466
09 7 80 131	Obermaiselstein.....	25,00	861	34	87538
09 7 80 132	Oberstaufen, Markt.....	125,83	7 140	56	87534
09 7 80 133	Oberstdorf, Markt.....	230,10	10 335	44	87561
09 7 80 134	Ofterschwang.....	19,56	1 850	94	87527
09 7 80 137	Rettenberg.....	60,16	3 691	61	87549
09 7 80 139	Sonthofen, Stadt.....	46,50	21 468	461	87527
09 7 80 140	Sulzberg, Markt.....	41,03	4 319	105	87477
09 7 80 143	Waltenhofen.....	59,75	8 693	145	87448
09 7 80 144	Weitnau, Markt.....	65,22	5 060	77	87480
09 7 80 145	Wertach, Markt.....	45,60	2 237	49	87497
09 7 80 146	Wiggensbach, Markt.....	31,83	4 306	135	87487
09 7 80 147	Wildpoldsried.....	21,35	2 326	108	87499
09 7 80 444	Oberallgäu, 1 gemfr. Gebiet.....	12,03	-	-	-
	zusammen ...	1 527,46	145 048	95	X
09 7	Reg.-Bez. insgesamt ..	9 993,56	1 729 293	173	X
09	Land insgesamt ..	70 550,87	12 043 869	171	X





1) * Bedeutet, daß die Gemeinde mehrere Postleitzahlen hat;
die hier genannte Zahl ist diejenige des Verwaltungssitzes der Gemeinde.

10 SAARLAND

Verwaltungsgrenzen nach dem Stand vom 31.12.1996



Schlüsselnummern Grenzen Verwaltungssitze¹⁾

Land:	10		<u>Saarbrücken</u>
Landkreis:	51		
Kreisfreie Stadt:	01		

¹⁾ Verwaltungssitze der Kreise sind nur benannt, wenn sie nicht mit dem Namen des Kreises übereinstimmen.

3 Gemeinden in systematischer Ordnung mit Schlüsselnummer, Fläche, Bevölkerung,
Bevölkerungsdichte und Postleitzahl am 31.12.1996

Schlüssel- nummer	Land, Reg.-Bezirk, Kreis, Gemeinde	Fläche km 2	Bevölkerung	Ein- wohner je km2	Post- leitzahl 1)
10	Saarland				
	Landkreise				
10 0 41	Stadtverband Saarbrücken Sitz: Saarbrücken, Landeshauptstadt				
10 0 41 100	Saarbrücken, Landeshauptstadt.....	167,06	187 599	1 122	66111 *
10 0 41 511	Friedrichsthal, Stadt.....	9,07	12 067	1 330	66299
10 0 41 512	Großrosseln.....	25,20	9 824	389	66352
10 0 41 513	Heusweiler.....	39,94	20 128	503	66265
10 0 41 514	Kleinblittersdorf.....	27,29	13 133	481	66271
10 0 41 515	Püttlingen, Stadt.....	23,94	21 071	880	66346
10 0 41 516	Quierschied.....	20,22	15 354	759	66287
10 0 41 517	Riegelsberg.....	14,70	15 016	1 021	66292
10 0 41 518	Sulzbach/ Saar, Stadt.....	16,13	19 575	1 213	66280
10 0 41 519	Völklingen, Stadt.....	67,06	44 081	657	66333
	zusammen ...	410,61	357 848	872	X
10 0 42	Merzig-Wadern Sitz: Merzig, Kreisstadt				
10 0 42 111	Beckingen.....	51,63	16 302	315	66701
10 0 42 112	Losheim am See.....	96,79	16 612	171	66679
10 0 42 113	Merzig, Kreisstadt.....	108,79	31 168	286	66663
10 0 42 114	Mettlach.....	77,97	12 109	155	66693
10 0 42 115	Perl.....	75,07	6 158	82	66706
10 0 42 116	Wadern, Stadt.....	110,97	17 280	155	66687
10 0 42 117	Weiskirchen.....	33,64	6 415	190	66709
	zusammen ...	554,86	106 044	191	X
10 0 43	Neunkirchen Sitz: Neunkirchen, Kreisstadt				
10 0 43 111	Eppelborn.....	47,03	18 801	399	66571
10 0 43 112	Illingen.....	36,08	19 184	531	66557
10 0 43 113	Merchweiler.....	12,78	11 519	901	66589
10 0 43 114	Neunkirchen, Kreisstadt.....	75,04	51 911	691	66538 *
10 0 43 115	Ottweiler, Stadt.....	45,51	15 822	347	66564
10 0 43 116	Schiffweiler.....	21,31	17 943	841	66578
10 0 43 117	Spiesen-Elversberg.....	11,40	15 090	1 323	66583
	zusammen ...	249,15	150 270	603	X
10 0 44	Saarlouis Sitz: Saarlouis, Kreisstadt				
10 0 44 111	Dillingen/ Saar, Stadt.....	22,07	21 924	993	66763
10 0 44 112	Lebach, Stadt.....	64,15	23 881	372	66822
10 0 44 113	Nalbach.....	22,46	9 688	431	66809
10 0 44 114	Rehlingen-Siersburg.....	61,16	15 720	257	66780
10 0 44 115	Saarlouis, Kreisstadt.....	43,27	38 439	888	66740
10 0 44 116	Saarwellingen.....	41,65	14 006	336	66793
10 0 44 117	Schmelz.....	58,64	17 388	296	66839
10 0 44 118	Schwalbach.....	27,33	19 200	702	66773
10 0 44 119	Überherrn.....	34,30	11 887	346	66802
10 0 44 120	Wadgassen.....	25,93	19 002	732	66787
10 0 44 121	Wallerfangen.....	42,17	9 974	236	66798
10 0 44 122	Bous.....	7,61	7 631	1 002	66359
10 0 44 123	Ensdorf.....	8,39	6 766	806	66806
	zusammen ...	459,13	215 506	469	X

1) * Bedeutet, daß die Gemeinde mehrere Postleitzahlen hat;
die hier genannte Zahl ist diejenige des Verwaltungssitzes der Gemeinde.

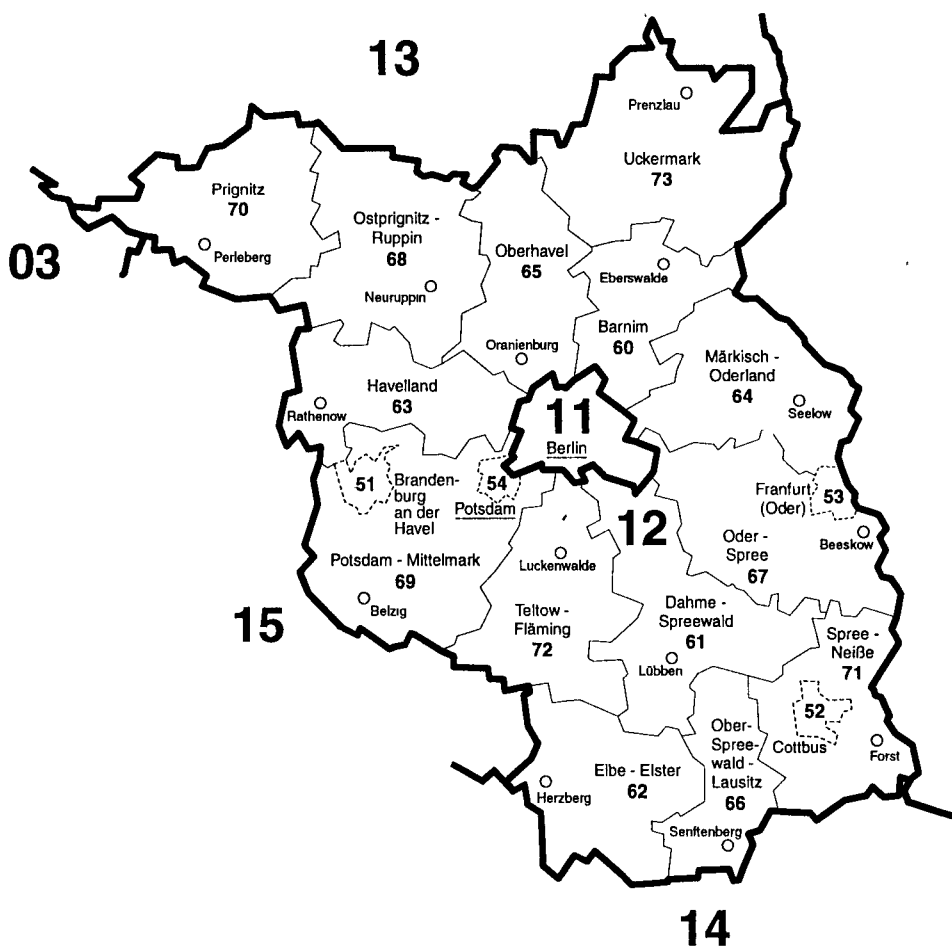
3 Gemeinden in systematischer Ordnung mit Schlüsselnummer, Fläche, Bevölkerung,
Bevölkerungsdichte und Postleitzahl am 31.12.1996

Schlüssel- nummer	Land, Reg.-Bezirk, Kreis, Gemeinde	Fläche km 2	Bevölkerung	Ein- wohner je km2	Post- leit- zahl 1)
10 0 45	Saarpfalz-Kreis Sitz: Homburg, Kreisstadt				
10 0 45 111	Bexbach, Stadt.....	31,09	19 446	625	66450
10 0 45 112	Blieskastel, Stadt.....	110,01	23 204	210	66440
10 0 45 113	Gersheim.....	57,48	7 204	125	66453
10 0 45 114	Homburg, Kreisstadt.....	82,64	45 550	551	66424
10 0 45 115	Kirkel.....	31,37	10 026	319	66459
10 0 45 116	Mandelbachtal.....	57,70	11 804	204	66399
10 0 45 117	Sankt Ingbert, Stadt.....	49,95	40 830	817	66386
	zusammen ...	420,24	158 064	376	X
10 0 46	Sankt Wendel Sitz: Sankt Wendel, Kreisstadt				
10 0 46 111	Freisen.....	48,04	8 779	182	66629
10 0 46 112	Marpingen.....	39,68	11 979	301	66646
10 0 46 113	Namorn.....	26,00	7 697	296	66640
10 0 46 114	Nohfelden.....	100,73	10 996	109	66625
10 0 46 115	Nonweiler.....	66,76	9 245	138	66620
10 0 46 116	Oberthal.....	23,86	6 652	278	66649
10 0 46 117	Sankt Wendel, Kreisstadt.....	113,53	27 668	243	66606
10 0 46 118	Tholey.....	57,56	13 436	233	66636
	zusammen ...	476,16	96 452	203	X
10	Land insgesamt ..	2 570,15	1 084 184	422	X

1) * Bedeutet, daß die Gemeinde mehrere Postleitzahlen hat;
die hier genannte Zahl ist diejenige des Verwaltungssitzes der Gemeinde.

11 BERLIN UND 12 BRANDENBURG

Verwaltungsgrenzen nach dem Stand vom 31.12.1996



Schlüsselnummern Grenzen Verwaltungssitze¹⁾

Land: **11** ——— Berlin

Land: **12** ——— Potsdam

Landkreis: **60** ——— ○

Kreisfreie Stadt: **51** - - -

¹⁾ Verwaltungssitze der Kreise sind nur benannt, wenn sie nicht mit dem Namen des Kreises übereinstimmen.

3 Gemeinden in systematischer Ordnung mit Schlüsselnummer, Fläche, Bevölkerung,
Bevölkerungsdichte und Postleitzahl am 31.12.1996

Schlüssel- nummer	Land, Reg.-Bezirk, Kreis, Gemeinde	Fläche km 2	Bevölkerung	Ein- wohner je km2	Post- leit- zahl 1)
11	Berlin				
11 1 00 000	Berlin-West, Stadt.....	485,74	2 162 098	4 451	10178
11 2 00 000	Berlin-Ost, Stadt.....	405,11	1 296 665	3 200	10178
11	Land insgesamt ..	890,85	3 458 763	3 883	X

1) * Bedeutet, daß die Gemeinde mehrere Postleitzahlen hat;
die hier genannte Zahl ist diejenige des Verwaltungssitzes der Gemeinde.

3 Gemeinden in systematischer Ordnung mit Schlüsselnummer, Fläche, Bevölkerung,
Bevölkerungsdichte und Postleitzahl am 31.12.1996

Schlüssel- nummer	Land, Reg.-Bezirk, Kreis, Gemeinde	Fläche km 2	Bevölkerung	Ein- wohner je km2	Post- leit- zahl 1)
12	Brandenburg				
	Kreisfreie Städte				
12 0 51 000	Brandenburg an der Havel, Stadt.....	207,88	84 493	406	14770 *
12 0 52 000	Cottbus, Stadt.....	150,33	120 812	803	03046 *
12 0 53 000	Frankfurt (Oder), Stadt.....	147,63	79 784	540	15230 *
12 0 54 000	Potsdam, Stadt.....	109,33	134 773	1 232	14461 *
	zusammen ...	615,17	419 862	683	X
	Landkreise				
12 0 60	Barnim				
	Sitz: Eberswalde, Stadt				
12 0 60 004	Ahrensfelde.....	7,07	1 674	236	16356
12 0 60 008	Altenhof.....	2,03	788	388	16244
12 0 60 012	Althüttendorf.....	13,10	679	51	16247
12 0 60 016	Basdorf.....	13,35	3 544	265	16352
12 0 60 020	Bernau, Stadt.....	55,16	21 132	383	16321
12 0 60 024	Biesenthal, Stadt.....	51,85	4 706	90	16359
12 0 60 028	Blumberg.....	26,05	2 082	79	16356
12 0 60 032	Börnicke.....	13,27	390	29	16321
12 0 60 036	Britz.....	15,34	2 203	143	16230
12 0 60 040	Brodowin.....	13,78	394	28	16230
12 0 60 044	Chorin.....	58,33	551	9	16230
12 0 60 048	Danewitz.....	8,57	217	25	16321
12 0 60 052	Eberswalde, Stadt.....	58,04	48 411	834	16225 *
12 0 60 056	Eiche.....	4,62	1 317	285	16356
12 0 60 060	Eichhorst.....	3,58	441	123	16244
12 0 60 064	Finowfurt.....	32,11	4 175	130	16244
12 0 60 068	Friedrichswalde.....	12,69	713	56	16247
12 0 60 072	Golzow.....	21,62	679	31	16230
12 0 60 076	Groß Schönebeck.....	171,21	2 345	13	16348
12 0 60 080	Groß-Ziethen.....	15,67	282	17	16247
12 0 60 084	Grüntal.....	18,40	464	25	16230
12 0 60 088	Hirschfelde.....	17,17	301	17	16356
12 0 60 092	Hohenfinow.....	22,04	558	25	16248
12 0 60 096	Hohensaaten.....	21,89	848	38	16248
12 0 60 100	Joachimsthal, Stadt.....	120,04	3 203	26	16247
12 0 60 104	Klein Ziethen.....	8,65	218	25	16247
12 0 60 108	Klosterfelde.....	17,18	3 029	176	16348
12 0 60 112	Krummensee.....	9,73	289	29	16356
12 0 60 116	Ladeburg.....	17,75	1 229	69	16321
12 0 60 120	Lanke.....	34,13	697	20	16359
12 0 60 124	Lichterfelde.....	22,88	1 784	77	16230
12 0 60 128	Liepe.....	10,85	808	74	16248
12 0 60 132	Lindenberg.....	10,52	1 196	113	16321
12 0 60 136	Lobetäl.....	7,97	660	82	16321
12 0 60 140	Löhme.....	8,76	299	34	16356
12 0 60 144	Lüdersdorf.....	7,33	330	45	16248
12 0 60 148	Lunow.....	20,91	1 088	52	16248
12 0 60 152	Marienwerder.....	19,45	742	38	16348
12 0 60 156	Mehrow.....	9,49	428	45	16356
12 0 60 160	Melchow.....	16,52	799	48	16230
12 0 60 164	Neuehütte.....	0,11	95	863	16230
12 0 60 168	Neugrimnitz.....	5,56	69	12	16247
12 0 60 172	Niederfinow.....	13,29	646	48	16248

1) * Bedeutet, daß die Gemeinde mehrere Postleitzahlen hat;
die hier genannte Zahl ist diejenige des Verwaltungssitzes der Gemeinde.

3 Gemeinden in systematischer Ordnung mit Schlüsselnummer, Fläche, Bevölkerung, Bevölkerungsdichte und Postleitzahl am 31.12.1996

Schlüssel- nummer	Land, Reg.-Bezirk, Kreis, Gemeinde	Fläche km 2	Bevölkerung	Ein- wohner je km2	Post- leitz- zahl 1)
12 0 60 176	Oderberg, Stadt.....	35,31	2 880	81	16248
12 0 60 180	Parlow-Glambeck.....	32,19	195	6	16247
12 0 60 184	Parstein.....	9,58	285	29	16248
12 0 60 188	Prenden.....	19,24	490	25	16348
12 0 60 192	Rüdnitz.....	13,80	1 509	109	16321
12 0 60 196	Ruhlsdorf.....	18,93	461	24	16348
12 0 60 200	Sandkrug.....	2,25	360	160	16230
12 0 60 204	Schönerlinde.....	11,54	988	85	16352
12 0 60 208	Schönfeld.....	17,96	415	23	16356
12 0 60 212	Schönow.....	8,63	3 797	439	16321
12 0 60 216	Schönwalde.....	22,53	1 664	73	16352
12 0 60 220	Schwanebeck.....	12,84	3 174	247	16341
12 0 60 224	Seefeld.....	8,78	1 298	147	16356
12 0 60 228	Senftenhütte.....	1,76	199	113	16230
12 0 60 232	Serwest.....	23,72	337	14	16230
12 0 60 236	Sophienstadt.....	0,79	241	305	16348
12 0 60 240	Spechthausen.....	35,01	179	5	16230
12 0 60 244	Stolzenhagen.....	14,60	1 028	70	16348
12 0 60 248	Stolzenhagen.....	12,78	219	17	16248
12 0 60 252	Tempelfelde.....	13,91	409	29	16356
12 0 60 256	Tiefensee.....	9,92	234	23	16259
12 0 60 260	Trampe.....	19,83	441	22	16230
12 0 60 264	Tuchen-Klobbicke.....	14,80	355	23	16230
12 0 60 268	Wandlitz.....	16,03	3 553	221	16348
12 0 60 272	Weesow.....	11,19	242	21	16356
12 0 60 276	Werbellin.....	5,06	235	46	16244
12 0 60 280	Werneuchen, Stadt.....	19,88	3 268	164	16356
12 0 60 284	Willmersdorf.....	12,94	288	22	16356
12 0 60 288	Zepernick.....	13,00	8 358	642	16341
12 0 60 292	Zerpenschleuse.....	17,42	1 093	62	16348
	zusammen ...	1 494,28	154 698	104	X
12 0 61	Dahme-Spreewald				
	Sitz: Lübben, Stadt				
12 0 61 004	Alt Zauche.....	26,27	453	17	15913
12 0 61 008	Alt-Schadow.....	14,52	293	20	15910
12 0 61 012	Beesdau.....	11,22	246	21	15926
12 0 61 016	Bergen.....	5,98	89	14	03246
12 0 61 020	Bestensee.....	19,81	5 292	267	15741
12 0 61 024	Biebersdorf.....	18,96	396	20	15913
12 0 61 028	Bindow.....	7,30	637	87	15754
12 0 61 032	Blasdorf.....	4,60	88	19	15868
12 0 61 036	Blossin.....	12,87	215	16	15754
12 0 61 040	Bornsdorf.....	15,76	371	23	15926
12 0 61 044	Briesen.....	17,98	366	20	15757
12 0 61 048	Briesensee.....	19,01	247	12	15913
12 0 61 052	Brusendorf.....	10,05	431	42	15749
12 0 61 056	Butzen.....	13,09	244	18	15913
12 0 61 060	Byhleguhre.....	22,62	714	31	15913
12 0 61 064	Byhlen.....	12,84	161	12	15913
12 0 61 068	Cahnsdorf.....	9,22	597	64	15926
12 0 61 072	Camnichen.....	4,46	212	47	15913
12 0 61 076	Dannenreich.....	3,30	308	93	15754
12 0 61 080	Diepensee.....	5,54	358	64	15831
12 0 61 084	Doberburg.....	10,67	132	12	15868
12 0 61 088	Dolgenbrodt.....	6,92	292	42	15754
12 0 61 092	Dollgen.....	6,80	138	20	15913
12 0 61 096	Drahnsdorf.....	14,90	494	33	15938
12 0 61 100	Duben.....	23,46	567	24	15926
12 0 61 104	Dürrenhofe.....	10,35	273	26	15910
12 0 61 108	Eggsdorf.....	10,43	147	14	15926
12 0 61 112	Eichwalde.....	2,80	4 972	1 775	15732

1) * Bedeutet, daß die Gemeinde mehrere Postleitzahlen hat;
die hier genannte Zahl ist diejenige des Verwaltungssitzes der Gemeinde.

3 Gemeinden in systematischer Ordnung mit Schlüsselnummer, Fläche, Bevölkerung,
Bevölkerungsdichte und Postleitzahl am 31.12.1996

Schlüssel- nummer	Land, Reg.-Bezirk, Kreis, Gemeinde	Fläche km 2	Bevölkerung	Ein- wohner je km2	Post- leitz- zahl 1)
12 0 61 116	Falkenberg.....	4,49	197	43	15926
12 0 61 120	Falkenhain.....	12,02	246	20	15938
12 0 61 124	Freesdorf.....	2,95	55	18	15926
12 0 61 128	Freidorf.....	23,09	164	7	15757
12 0 61 132	Freiwalde.....	9,82	331	33	15910
12 0 61 136	Friedersdorf.....	17,76	1 404	79	15754
12 0 61 140	Fürstlich Drehna.....	20,85	380	18	03246
12 0 61 144	Gallun.....	7,84	362	46	15749
12 0 61 148	Gehren.....	9,40	532	56	15926
12 0 61 152	Gießmannsdorf.....	12,16	401	32	15926
12 0 61 156	Glienig.....	24,32	306	12	15936
12 0 61 160	Glietz.....	8,37	106	12	15913
12 0 61 164	Goßen, Stadt.....	35,18	2 335	66	15938
12 0 61 168	Görlsdorf.....	15,64	904	57	15926
12 0 61 176	Goßmar.....	17,08	556	32	15926
12 0 61 180	Goyatz-Guhlen.....	15,59	567	36	15913
12 0 61 184	Gräbendorf.....	38,71	554	14	15741
12 0 61 188	Gröditsch.....	11,46	479	41	15910
12 0 61 192	Groß Köris.....	41,85	1 765	42	15746
12 0 61 196	Groß Leine.....	8,40	220	26	15913
12 0 61 200	Groß Leuthen.....	15,96	743	46	15913
12 0 61 204	Groß Wasserburg.....	20,01	197	9	15910
12 0 61 208	Großziethen.....	16,40	3 507	213	15831
12 0 61 212	Gussow.....	11,42	395	34	15754
12 0 61 216	Halbe.....	24,80	1 334	53	15757
12 0 61 220	Hohenbrück-Neu Schadow.....	13,06	275	21	15910
12 0 61 224	Jamlitz.....	19,03	446	23	15868
12 0 61 228	Jessern.....	7,46	251	33	15913
12 0 61 232	Jetsch.....	7,69	200	26	15938
12 0 61 236	Kablow.....	7,15	766	107	15758
12 0 61 240	Karche-Zaacko.....	11,63	222	19	15926
12 0 61 244	Kasel-Golzig.....	18,62	494	26	15938
12 0 61 248	Kiekebusch.....	10,85	176	16	15749
12 0 61 252	Klein Leine.....	10,75	154	14	15913
12 0 61 256	Kolberg.....	5,29	319	60	15752
12 0 61 260	Königs Wusterhausen, Stadt.....	15,85	17 805	1 123	15711
12 0 61 264	Krausnick.....	34,52	435	12	15910
12 0 61 268	Kreblitz.....	10,65	216	20	15926
12 0 61 272	Krugau.....	15,63	237	15	15913
12 0 61 276	Kümmritz.....	5,89	120	20	15938
12 0 61 280	Kuschkow.....	13,96	420	30	15910
12 0 61 284	Laasow.....	6,58	173	26	15913
12 0 61 288	Lamsfeld-Groß Liebitz.....	53,49	159	2	15913
12 0 61 292	Langengrassau.....	16,20	636	39	15926
12 0 61 296	Leeskow.....	8,33	100	12	15868
12 0 61 300	Leibchel.....	8,22	184	22	15913
12 0 61 304	Leibsch.....	7,15	240	33	15910
12 0 61 308	Lieberose, Stadt.....	45,69	1 475	32	15868
12 0 61 312	Löpten.....	26,13	306	11	15757
12 0 61 316	Lübben/Spreewald, Stadt.....	118,94	15 070	126	15907
12 0 61 320	Luckau, Stadt.....	18,95	5 665	298	15926
12 0 61 324	Mahlsdorf.....	6,66	99	14	15938
12 0 61 328	Märkisch/Buchholz, Stadt.....	24,65	832	33	15748
12 0 61 332	Mittenwalde, Stadt.....	19,09	1 963	102	15749
12 0 61 336	Mochow.....	15,38	122	7	15913
12 0 61 340	Motzen.....	12,59	944	74	15741
12 0 61 344	Münchehofe.....	61,88	568	9	15748
12 0 61 348	Neu Lübbenau.....	9,10	447	49	15910
12 0 61 352	Neu Zauche.....	16,20	870	53	15913
12 0 61 356	Neuendorf am See.....	9,53	243	25	15910
12 0 61 360	Niederlehme.....	9,29	2 832	304	15751
12 0 61 364	Niewitz.....	14,05	378	26	15910
12 0 61 368	Oderin.....	12,21	270	22	15757

1) * Bedeutet, daß die Gemeinde mehrere Postleitzahlen hat;
die hier genannte Zahl ist diejenige des Verwaltungssitzes der Gemeinde.

3 Gemeinden in systematischer Ordnung mit Schlüsselnummer, Fläche, Bevölkerung, Bevölkerungsdichte und Postleitzahl am 31.12.1996

Schlüssel- nummer	Land, Reg.-Bezirk, Kreis, Gemeinde	Fläche km 2	Bevölkerung	Ein- wohner je km2	Post- leitz- zahl 1)
12 0 61 372	Pätz.....	17,97	647	36	15741
12 0 61 376	Pitschen-Pickel.....	12,39	268	21	15926
12 0 61 380	Plattkow.....	9,64	54	5	15848
12 0 61 384	Pretschen.....	17,19	350	20	15910
12 0 61 388	Prieros.....	7,62	866	113	15752
12 0 61 392	Ragow.....	13,50	1 376	101	15749
12 0 61 396	Reichwalde.....	6,25	177	28	15938
12 0 61 400	Ressen-Zaue.....	12,96	252	19	15913
12 0 61 404	Rietzneuendorf-Friedrichshof.....	17,37	497	28	15910
12 0 61 408	Rotberg.....	6,94	414	59	15749
12 0 61 412	Sacrow-Waldow.....	16,31	187	11	15913
12 0 61 416	Schenkendorf.....	8,03	953	118	15711
12 0 61 420	Schiebsdorf.....	5,64	114	20	15938
12 0 61 424	Schlabendorf.....	12,04	253	21	15926
12 0 61 428	Schlepzig.....	30,37	620	20	15910
12 0 61 432	Schönefeld.....	9,66	2 027	209	15229
12 0 61 436	Schönwalde.....	25,30	1 272	50	15910
12 0 61 440	Schuhlen-Wiese.....	13,90	267	19	15910
12 0 61 444	Schulzendorf.....	9,07	5 824	642	15732
12 0 61 448	Schwerin.....	6,69	702	104	15755
12 0 61 452	Seichow.....	10,34	315	30	15831
12 0 61 456	Sellendorf.....	17,40	382	21	15938
12 0 61 460	Senzig.....	14,12	2 202	155	15754
12 0 61 464	Siegadel.....	8,69	94	10	15913
12 0 61 468	Speichrow.....	17,04	127	7	15848
12 0 61 472	Staakow.....	10,61	203	19	15910
12 0 61 476	Straupitz.....	21,64	1 276	58	15913
12 0 61 480	Streganz.....	16,66	322	19	15752
12 0 61 484	Teiz.....	10,81	348	32	15806
12 0 61 488	Terpt.....	10,40	205	19	15926
12 0 61 492	Teupitz, Stadt.....	47,98	1 711	35	15755
12 0 61 496	Töpchin.....	16,56	694	41	15755
12 0 61 500	Trebitz.....	11,55	128	11	15868
12 0 61 504	Uckro.....	14,17	577	40	15926
12 0 61 508	Ullersdorf.....	15,70	145	9	15868
12 0 61 512	Walddrehna.....	51,11	1 256	24	15926
12 0 61 516	Waldow/Brand.....	19,55	382	19	15910
12 0 61 520	Waltersdorf.....	14,00	1 013	72	15732
12 0 61 524	Waltersdorf.....	10,92	372	34	15926
12 0 61 528	Waßmannsdorf.....	7,84	1 320	168	15831
12 0 61 532	Weißack.....	10,43	186	17	15926
12 0 61 536	Wernsdorf.....	32,91	1 125	34	15537
12 0 61 540	Wildau.....	9,09	8 131	894	15745
12 0 61 544	Willmersdorf-Stöbritz.....	4,26	178	41	15926
12 0 61 548	Wittmannsdorf-Bückchen.....	12,89	388	30	15910
12 0 61 552	Wolzig.....	6,90	594	86	15754
12 0 61 556	Wußwerk.....	6,75	180	26	15913
12 0 61 560	Wüstermarke.....	6,33	228	36	15926
12 0 61 564	Zeesen.....	9,23	2 524	273	15711
12 0 61 568	Zernsdorf.....	7,25	2 291	316	15758
12 0 61 572	Zeuthen.....	12,66	8 056	636	15738
12 0 61 576	Zieckau.....	10,99	188	17	15926
12 0 61 580	Zöllmersdorf.....	8,24	156	18	15926
12 0 61 584	Zützen.....	21,44	569	26	15938
	zusammen ...	2 260,94	147 871	65	X

1) * Bedeutet, daß die Gemeinde mehrere Postleitzahlen hat;
die hier genannte Zahl ist diejenige des Verwaltungssitzes der Gemeinde.

3 Gemeinden in systematischer Ordnung mit Schlüsselnummer, Fläche, Bevölkerung, Bevölkerungsdichte und Postleitzahl am 31.12.1996

Schlüssel- nummer	Land, Reg.-Bezirk, Kreis, Gemeinde	Fläche km 2	Bevölkerung	Ein- wohner je km2	Post- leit- zahl 1)
12 0 62	Elbe-Elster Sitz: Herzberg, Stadt				
12 0 62 004	Ahlsdorf.....	18,47	348	18	04916
12 0 62 008	Altenau.....	15,54	279	17	04931
12 0 62 012	Arenzhain.....	8,23	204	24	03253
12 0 62 016	Arnsnesta.....	4,97	223	44	04916
12 0 62 020	Babben.....	21,50	117	5	03246
12 0 62 024	Bad Liebenwerda, Stadt.....	138,43	11 574	83	04924
12 0 62 028	Bahnsdorf.....	8,38	176	21	04895
12 0 62 032	Bahren.....	10,56	225	21	03249
12 0 62 036	Belersdorf.....	5,30	233	43	04924
12 0 62 040	Bernsdorf.....	5,60	167	29	04916
12 0 62 044	Betten.....	9,85	270	27	03238
12 0 62 048	Beutersitz.....	7,74	328	42	04924
12 0 62 052	Beyern.....	13,41	426	31	04895
12 0 62 056	Bönitz.....	8,15	295	36	04924
12 0 62 060	Borken.....	5,84	139	23	04916
12 0 62 064	Brandis.....	15,38	245	15	04916
12 0 62 068	Breitenau.....	13,02	311	23	03249
12 0 62 072	Brenitz.....	19,52	219	11	03253
12 0 62 076	Brottewitz.....	6,10	495	81	04895
12 0 62 080	Buchhain.....	12,78	407	31	03253
12 0 62 084	Buckau.....	7,49	285	38	04895
12 0 62 088	Crinitz.....	10,24	1 398	136	03246
12 0 62 092	Doberlug-Kirchhain, Stadt.....	48,18	7 849	162	03253
12 0 62 096	Dollnichen.....	11,47	385	33	03238
12 0 62 100	Döllingen.....	8,49	478	56	04928
12 0 62 104	Domsdorf.....	7,10	455	64	04924
12 0 62 108	Drasdo.....	5,78	193	33	04938
12 0 62 112	Dübrichen.....	5,89	217	36	03253
12 0 62 116	Dubro.....	15,27	376	24	04916
12 0 62 120	Eichholz-Dröbzig.....	17,39	390	22	03238
12 0 62 124	Elsterwerda, Stadt.....	40,55	10 538	259	04910
12 0 62 128	Falkenberg/Elster, Stadt.....	19,04	6 286	330	04895
12 0 62 132	Fermerswalde.....	3,82	203	53	04895
12 0 62 136	Fichtenberg.....	11,91	637	53	04931
12 0 62 140	Finsterwalde, Stadt.....	76,82	21 457	279	03238
12 0 62 144	Fischwasser.....	14,14	219	15	03238
12 0 62 148	Frankena.....	8,95	333	37	03253
12 0 62 152	Frankenhain.....	11,71	167	14	04936
12 0 62 156	Freileben.....	16,14	325	20	04936
12 0 62 160	Friedersdorf.....	6,15	215	34	03253
12 0 62 164	Friedersdorf.....	4,83	129	26	04916
12 0 62 168	Gahro.....	11,59	228	19	03246
12 0 62 172	Göllnitz.....	14,19	333	23	03238
12 0 62 176	Gorden.....	22,23	671	30	03238
12 0 62 180	Goßmar.....	13,16	447	33	03249
12 0 62 184	Gräfendorf.....	9,99	350	35	04916
12 0 62 188	Grassau.....	14,17	317	22	04916
12 0 62 192	Gröbitz.....	4,93	248	50	03238
12 0 62 196	Gröden.....	22,21	1 726	77	04932
12 0 62 200	Großkrausnik.....	6,72	171	25	03249
12 0 62 204	Großbrössen.....	10,04	464	46	04895
12 0 62 208	Großthiemig.....	20,09	1 350	67	04932
12 0 62 212	Gruhno.....	5,15	142	27	03238
12 0 62 216	Haida.....	10,79	786	72	04910
12 0 62 220	Hennersdorf.....	8,91	291	32	03253
12 0 62 224	Herzberg/Elster, Stadt.....	44,46	8 960	201	04916
12 0 62 228	Hillmersdorf.....	6,71	212	31	04936
12 0 62 232	Hirschfeld.....	20,47	1 562	76	04932
12 0 62 236	Hohenbucko.....	25,12	580	23	04936

1) * Bedeutet, daß die Gemeinde mehrere Postleitzahlen hat;
die hier genannte Zahl ist diejenige des Verwaltungssitzes der Gemeinde.

3 Gemeinden in systematischer Ordnung mit Schlüsselnummer, Fläche, Bevölkerung, Bevölkerungsdichte und Postleitzahl am 31.12.1996

Schlüssel- nummer	Land, Reg.-Bezirk, Kreis, Gemeinde	Fläche km 2	Bevölkerung	Ein- wohner je km2	Post- leitzahl 1)
12 0 62 240	Hohenleipisch.....	34,81	3 001	86	04934
12 0 62 244	Jagsal.....	8,03	164	20	04936
12 0 62 248	Jeßnigk.....	16,10	368	22	04916
12 0 62 252	Kahla.....	7,83	376	48	04928
12 0 62 256	Kauxdorf.....	5,23	170	32	04924
12 0 62 260	Kleinkrausnik.....	8,48	132	15	03249
12 0 62 264	Knipfelsdorf.....	10,22	328	32	04916
12 0 62 268	Kolochau.....	7,23	710	98	04936
12 0 62 272	Kölsa.....	15,60	848	54	04895
12 0 62 276	Körba.....	6,14	199	32	04936
12 0 62 280	Koßdorf.....	30,23	908	30	04895
12 0 62 284	Langennaundorf.....	8,65	331	38	04938
12 0 62 288	Lebusa.....	11,36	468	41	04936
12 0 62 292	Lichterfeld.....	20,88	475	22	03238
12 0 62 296	Lieskau.....	11,20	265	23	03238
12 0 62 300	Lindena.....	6,97	431	61	03238
12 0 62 304	Lindthal.....	17,69	171	9	03238
12 0 62 308	Löhsten.....	9,37	154	16	04895
12 0 62 312	Lugau.....	9,50	453	47	03238
12 0 62 316	Mahdel.....	4,19	187	44	04916
12 0 62 320	Malitschkendorf.....	6,67	197	29	04936
12 0 62 324	Martinskirchen.....	8,50	358	42	04895
12 0 62 328	Marxdorf.....	7,40	157	21	04924
12 0 62 332	Massen.....	15,85	1 313	82	03238
12 0 62 336	Merzdorf.....	12,72	1 072	84	04932
12 0 62 340	Mühlberg/Elbe, Stadt.....	16,28	2 909	178	04931
12 0 62 344	Münchhausen.....	12,17	455	37	03238
12 0 62 348	Naundorf.....	15,53	242	15	04936
12 0 62 352	Nexdorf.....	7,69	208	27	03253
12 0 62 356	Oelsig.....	11,30	236	20	04936
12 0 62 360	Oppelhain.....	7,69	466	60	03238
12 0 62 364	Osteroda.....	12,33	245	19	04916
12 0 62 368	Pahlsdorf.....	3,19	442	138	03249
12 0 62 372	Plessa.....	36,10	2 750	76	04928
12 0 62 376	Polzen.....	9,49	325	34	04916
12 0 62 380	Ponnsdorf.....	5,82	139	23	03238
12 0 62 384	Prestewitz.....	6,09	402	66	04924
12 0 62 388	Prießen.....	14,03	219	15	03253
12 0 62 392	Prösen.....	9,70	2 374	244	04932
12 0 62 396	Proßmarke.....	17,55	251	14	04936
12 0 62 400	Rahnisdorf.....	3,97	239	60	04916
12 0 62 404	Rehfeld.....	13,43	310	23	04895
12 0 62 408	Reichenhain.....	6,24	391	62	04932
12 0 62 412	Rothstein.....	5,03	232	46	04924
12 0 62 416	Rückersdorf.....	16,98	1 486	87	03238
12 0 62 420	Saathain.....	6,65	575	86	04932
12 0 62 424	Sallgast.....	16,24	1 052	64	03238
12 0 62 428	Saxdorf.....	8,33	199	23	04895
12 0 62 432	Schacksdorf.....	8,84	687	77	03238
12 0 62 436	Schadewitz.....	13,79	159	11	03238
12 0 62 440	Schilda.....	8,71	678	77	03253
12 0 62 444	Schlieben, Stadt.....	30,76	2 226	72	04936
12 0 62 448	Schmerkendorf.....	10,28	640	62	04895
12 0 62 452	Schönborn.....	12,54	1 435	114	03253
12 0 62 456	Schönnewalde.....	6,90	212	30	03253
12 0 62 460	Schönnewalde, Stadt.....	24,06	1 038	43	04916
12 0 62 464	Schraden.....	16,50	608	36	04928
12 0 62 468	Sonnenwalde, Stadt.....	9,58	1 108	115	03249
12 0 62 472	Staupitz.....	6,15	573	93	03238
12 0 62 476	Stechau.....	9,31	379	40	04936
12 0 62 480	Stolzenhain.....	14,74	355	24	04916
12 0 62 484	Stolzenhain a.d. Röder.....	8,29	580	69	04932
12 0 62 488	Trebbus.....	11,95	509	42	03253

1) * Bedeutet, daß die Gemeinde mehrere Postleitzahlen hat;
die hier genannte Zahl ist diejenige des Verwaltungssitzes der Gemeinde.

3 Gemeinden in systematischer Ordnung mit Schlüsselnummer, Fläche, Bevölkerung,
Bevölkerungsdichte und Postleitzahl am 31.12.1996

Schlüssel- nummer	Land, Reg.-Bezirk, Kreis, Gemeinde	Fläche km 2	Bevölkerung	Ein- wohner je km2	Post- leit- zahl 1)
12 0 62 492	Tröbitz.....	10,56	1 026	97	03253
12 0 62 496	Uebigau, Stadt.....	17,02	1 992	117	04938
12 0 62 500	Wahrenbrück, Stadt.....	14,95	923	61	04924
12 0 62 504	Wainsdorf.....	4,39	460	104	04932
12 0 62 508	Wehrhain.....	8,17	256	31	04936
12 0 62 512	Werchau.....	8,25	173	20	04916
12 0 62 516	Werenzhain.....	12,83	445	34	03253
12 0 62 520	Wiederau.....	10,45	328	31	04938
12 0 62 524	Wiepersdorf.....	12,96	167	12	04916
12 0 62 528	Wildenau.....	8,14	285	35	04916
12 0 62 532	Wildgrube.....	4,75	309	65	04924
12 0 62 536	Winkel.....	4,55	225	49	04924
12 0 62 540	Zeckerin.....	9,11	371	40	03249
12 0 62 544	Züllsdorf.....	37,19	702	18	04895
	zusammen ...	1 889,46	136 286	72	X
12 0 63	Havelland				
	Sitz: Rathenow, Stadt				
12 0 63 004	Bamme.....	20,62	295	14	14715
12 0 63 008	Barnewitz.....	22,66	361	15	14715
12 0 63 012	Berge.....	16,60	570	34	14641
12 0 63 016	Bergerdamm.....	28,71	494	17	14641
12 0 63 020	Böhne.....	13,00	328	25	14715
12 0 63 024	Börnicke.....	18,73	746	39	14641
12 0 63 028	Brädikow.....	15,85	353	22	14641
12 0 63 032	Bredow.....	19,46	595	30	14641
12 0 63 036	Brieselang.....	17,96	5 141	286	14656
12 0 63 040	Buchow-Karpzow.....	9,53	352	36	14641
12 0 63 044	Buckow bei Nennhausen.....	7,30	114	15	14715
12 0 63 048	Buschow.....	11,41	442	38	14715
12 0 63 052	Bützer.....	6,73	567	84	14715
12 0 63 056	Dallgow-Döberitz.....	56,61	3 944	69	14624
12 0 63 060	Damme.....	7,71	114	14	14715
12 0 63 064	Döberitz.....	19,47	807	41	14727
12 0 63 068	Elstal.....	7,03	1 661	236	14627
12 0 63 072	Etzin.....	8,92	299	33	14641
12 0 63 076	Falkenrehde.....	12,04	635	52	14641
12 0 63 080	Falkensee, Stadt.....	43,25	25 640	592	14612
12 0 63 084	Ferchesar.....	27,96	323	11	14715
12 0 63 088	Friesack, Stadt.....	43,51	2 323	53	14662
12 0 63 092	Garlitz.....	26,66	357	13	14715
12 0 63 096	Görne.....	21,57	160	7	14728
12 0 63 100	Göttlin.....	13,30	461	34	14715
12 0 63 104	Gräningen.....	11,27	224	19	14715
12 0 63 108	Groß Behnitz.....	16,56	603	36	14641
12 0 63 112	Großderschau.....	20,00	578	28	16845
12 0 63 116	Großwudicke.....	37,05	928	25	14715
12 0 63 120	Grünefeld.....	16,47	432	26	14641
12 0 63 124	Grütz.....	16,13	140	8	14715
12 0 63 128	Gülpe.....	9,29	138	14	14715
12 0 63 132	Haage.....	19,38	257	13	14662
12 0 63 136	Hohennauen.....	34,51	732	21	14715
12 0 63 140	Hoppenrade.....	5,80	200	34	14641
12 0 63 144	Jerchel.....	10,05	230	22	14715
12 0 63 148	Ketzin, Stadt.....	30,72	3 990	129	14669
12 0 63 152	Kienberg.....	9,69	398	41	14641
12 0 63 156	Klein Behnitz.....	16,46	193	11	14641
12 0 63 160	Kleßen.....	20,45	315	15	14728
12 0 63 164	Kotzen.....	19,41	392	20	14715
12 0 63 168	Kriele.....	12,68	170	13	14715
12 0 63 172	Landin.....	10,64	91	8	14715
12 0 63 176	Liepe.....	11,00	180	16	14715

1) * Bedeutet, daß die Gemeinde mehrere Postleitzahlen hat;
die hier genannte Zahl ist diejenige des Verwaltungssitzes der Gemeinde.

3 Gemeinden in systematischer Ordnung mit Schlüsselnummer, Fläche, Bevölkerung,
Bevölkerungsdichte und Postleitzahl am 31.12.1996

Schlüssel- nummer	Land, Reg.-Bezirk, Kreis, Gemeinde	Fläche km 2	Bevölkerung	Ein- wohner je km2	Post- leit- zahl 1)
12 0 63 180	Lietzow.....	11,80	291	24	14641
12 0 63 184	Markee.....	18,53	950	51	14641
12 0 63 188	Milow.....	16,20	1 513	93	14715
12 0 63 192	Mögelin.....	14,39	976	67	14715
12 0 63 196	Möthlitz.....	20,95	410	19	14715
12 0 63 200	Möthlow.....	10,26	184	17	14715
12 0 63 204	Mützlitz.....	10,80	168	15	14715
12 0 63 208	Nauen, Stadt.....	60,35	10 951	181	14641
12 0 63 212	Nennhausen.....	20,13	1 001	49	14715
12 0 63 216	Nitzahn.....	16,03	438	27	14715
12 0 63 220	Paaren im Glien.....	15,71	444	28	14641
12 0 63 224	Parey.....	8,48	61	7	14715
12 0 63 228	Paulinenaue.....	13,83	1 148	83	14641
12 0 63 232	Pausin.....	20,04	558	27	14641
12 0 63 236	Perwenitz.....	9,98	418	41	14641
12 0 63 240	Pessin.....	20,28	729	35	14641
12 0 63 244	Premnitz, Stadt.....	11,56	9 915	857	14727
12 0 63 248	Priort.....	4,77	573	120	14641
12 0 63 252	Rathenow, Stadt.....	45,72	28 339	619	14712
12 0 63 256	Retzow.....	15,70	603	38	14641
12 0 63 260	Rhinow, Stadt.....	31,49	2 111	67	14728
12 0 63 264	Ribbeck.....	20,55	410	19	14641
12 0 63 268	Schönholz-Neuwerder.....	14,56	194	13	14728
12 0 63 272	Schönwalde.....	18,35	3 111	169	14621
12 0 63 276	Selbelang.....	17,24	333	19	14641
12 0 63 280	Semlin.....	10,27	407	39	14715
12 0 63 284	Senzke.....	11,02	264	23	14662
12 0 63 288	Spatz.....	11,75	376	32	14715
12 0 63 292	Stechow.....	23,08	466	20	14715
12 0 63 296	Steckelsdorf.....	13,93	602	43	14715
12 0 63 300	Stölin.....	15,92	326	20	14728
12 0 63 304	Strodehne.....	26,69	257	9	14728
12 0 63 308	Tietzow.....	17,86	313	17	14641
12 0 63 312	Tremmen.....	19,49	796	40	14641
12 0 63 316	Vieritz.....	19,12	359	18	14715
12 0 63 320	Vietznitz.....	17,63	281	15	14662
12 0 63 324	Wachow.....	27,25	970	35	14641
12 0 63 328	Wagenitz.....	14,48	336	23	14641
12 0 63 332	Wansdorf.....	19,23	504	26	14641
12 0 63 336	Warsow.....	8,86	198	22	14662
12 0 63 340	Wassersuppe.....	5,79	111	19	14715
12 0 63 344	Wernitz.....	6,72	189	28	14641
12 0 63 348	Witzke.....	7,64	121	15	14715
12 0 63 352	Wolsier.....	17,90	196	10	14715
12 0 63 356	Wustermark.....	19,51	1 658	84	14641
12 0 63 360	Wutzetz.....	11,91	153	12	14662
12 0 63 364	Zachow.....	21,61	648	29	14669
12 0 63 368	Zeestow.....	5,94	251	42	14641
12 0 63 372	Zollchow.....	34,27	492	14	14715
12 0 63 376	Zootzen.....	27,25	447	16	14662
	zusammen ...	1 706,97	133 823	78	X
12 0 64	Märkisch-Oderland Sitz: Seelow, Stadt				
12 0 64 004	Alt Mahlsch.....	8,69	191	21	15306
12 0 64 008	Alt Tucheband.....	17,92	644	35	15328
12 0 64 012	Alt Zeschdorf.....	18,66	752	40	15326
12 0 64 016	Altbarnim.....	7,23	122	16	15320
12 0 64 020	Altfriedland.....	24,48	411	16	15320
12 0 64 024	Altglietzen.....	6,54	524	80	16259
12 0 64 028	Altlandsberg, Stadt.....	41,56	3 095	74	15345
12 0 64 032	Altreetz.....	7,67	472	61	16259

1) * Bedeutet, daß die Gemeinde mehrere Postleitzahlen hat;
die hier genannte Zahl ist diejenige des Verwaltungssitzes der Gemeinde.

3 Gemeinden in systematischer Ordnung mit Schlüsselnummer, Fläche, Bevölkerung, Bevölkerungsdichte und Postleitzahl am 31.12.1996

Schlüssel- nummer	Land, Reg.-Bezirk, Kreis, Gemeinde	Fläche km 2	Bevölkerung	Ein- wohner je km2	Post- leit- zahl 1)
12 0 64 036	Alttrebbin.....	10,26	215	20	16259
12 0 64 040	Altwrlezen/Beauregard.....	12,36	332	26	16269
12 0 64 044	Bad Freienwalde (Oder), Stadt.....	55,79	10 800	193	16259
12 0 64 048	Batzlow.....	10,06	207	20	15377
12 0 64 052	Beiersdorf.....	15,69	347	22	16259
12 0 64 056	Bleyen.....	11,09	238	21	15328
12 0 64 060	Bliesdorf.....	17,94	586	32	16269
12 0 64 064	Bollersdorf.....	14,06	472	33	15377
12 0 64 068	Bralitz.....	18,02	749	41	16259
12 0 64 072	Bruchmühle.....	2,48	1 078	434	15370
12 0 64 076	Brunow.....	9,96	184	18	16259
12 0 64 080	Buchholz.....	7,52	154	20	15345
12 0 64 084	Buckow, Stadt.....	14,32	1 829	127	15377
12 0 64 088	Buschdorf.....	2,26	146	64	15328
12 0 64 092	Carzig.....	4,43	74	16	15326
12 0 64 096	Dahlwitz-Hoppegarten.....	14,75	4 768	323	15366
12 0 64 100	Dannenberg.....	18,42	355	19	16259
12 0 64 104	Diedersdorf.....	18,75	582	31	15306
12 0 64 108	Döbberin.....	8,93	166	18	15306
12 0 64 112	Doigelin.....	14,39	541	37	15306
12 0 64 116	Eggersdorf/MÜ.....	11,73	323	27	15518
12 0 64 120	Eichwerder.....	5,00	394	78	16269
12 0 64 124	Falkenberg/Mark.....	24,50	1 689	68	16259
12 0 64 128	Falkenhagen.....	27,32	787	28	15306
12 0 64 132	Frankenfelde.....	6,59	173	26	16269
12 0 64 136	Fredersdorf-Vogelsdorf.....	16,35	8 210	502	15370
12 0 64 140	Freudenberg.....	9,38	312	33	16259
12 0 64 144	Friedersdorf.....	10,74	281	26	15306
12 0 64 148	Friedrichsaue.....	8,09	160	19	15328
12 0 64 152	Garzau.....	12,01	245	20	15345
12 0 64 156	Garzin.....	14,07	222	15	15345
12 0 64 160	Genschmar.....	18,92	350	18	15328
12 0 64 164	Gielsdorf.....	31,27	579	18	15345
12 0 64 168	Gieshof-Zelliner Loose.....	14,98	207	13	15324
12 0 64 172	Golzow.....	17,21	1 108	64	15328
12 0 64 176	Gorgast.....	19,79	877	44	15328
12 0 64 180	Groß Neuendorf.....	12,87	467	36	15324
12 0 64 184	Grunow.....	12,16	332	27	15377
12 0 64 188	Gusow.....	24,20	915	37	15306
12 0 64 192	Güstebieser Loose.....	12,32	256	20	16259
12 0 64 196	Haselberg.....	15,73	249	15	16269
12 0 64 200	Hathenow.....	4,74	112	23	15328
12 0 64 204	Heckelberg.....	25,47	613	24	16259
12 0 64 208	Hennickendorf.....	10,95	3 164	288	15378
12 0 64 212	Hermersdorf/Obersdorf.....	36,65	684	18	15374
12 0 64 216	Herzfelde.....	13,48	1 879	139	15378
12 0 64 220	Hohenwutzen.....	11,01	820	74	16259
12 0 64 224	Hönow.....	13,39	2 991	223	15366
12 0 64 228	Hoppegarten/MÜ.....	8,36	256	30	15345
12 0 64 232	Inlow.....	11,74	159	13	15377
12 0 64 236	Jahnsfelde.....	12,21	292	23	15320
12 0 64 240	Kiehnwerder.....	4,73	127	26	15324
12 0 64 244	Kienitz.....	23,35	598	25	15324
12 0 64 252	Klosterdorf.....	14,61	445	30	15345
12 0 64 256	Krüge/Gersdorf.....	16,51	494	29	16259
12 0 64 260	Kunersdorf/Metzdorf.....	16,51	531	32	16269
12 0 64 264	Küstrin-Kietz.....	13,42	938	69	15328
12 0 64 268	Lebus, Stadt.....	27,24	2 123	77	15326
12 0 64 272	Letschin.....	39,57	2 299	58	15324
12 0 64 276	Leuenberg.....	18,48	342	18	16259
12 0 64 280	Libbenichen.....	9,62	344	35	15306
12 0 64 284	Lichtenow.....	7,84	444	56	15345
12 0 64 288	Lietzen.....	29,17	771	26	15306

1) * Bedeutet, daß die Gemeinde mehrere Postleitzahlen hat;
die hier genannte Zahl ist diejenige des Verwaltungssitzes der Gemeinde.

3 Gemeinden in systematischer Ordnung mit Schlüsselnummer, Fläche, Bevölkerung,
Bevölkerungsdichte und Postleitzahl am 31.12.1996

Schlüssel- nummer	Land, Reg.-Bezirk, Kreis, Gemeinde	Fläche km 2	Bevölkerung	Ein- wohner je km2	Post- leitz- zahl 1)
12 0 64 292	Lüdersdorf/Biesdorf.....	17,00	363	21	16269
12 0 64 296	Mädewitz.....	9,40	258	27	16259
12 0 64 300	Mallnow.....	12,89	355	27	15326
12 0 64 304	Manschnow.....	12,75	1 542	120	15328
12 0 64 308	Marxdorf.....	11,93	167	13	15306
12 0 64 312	Möglin.....	5,77	168	29	16269
12 0 64 316	Müncheberg, Stadt.....	72,74	6 017	82	15374
12 0 64 320	Münchehofe.....	3,72	262	70	15366
12 0 64 324	Neu Mahlisch.....	1,33	59	44	15306
12 0 64 328	Neubarnim.....	8,37	305	36	15324
12 0 64 332	Neuenhagen.....	8,18	1 050	128	16259
12 0 64 336	Neuenhagen bei Berlin.....	19,58	12 234	624	15366
12 0 64 340	Neuhardenberg.....	31,06	3 314	106	15320
12 0 64 344	Neuküstrinchen.....	11,42	292	25	16259
12 0 64 348	Neulwin.....	18,17	749	41	16259
12 0 64 352	Neulietzegörick.....	10,27	237	23	16259
12 0 64 356	Neureetz.....	10,43	355	34	16259
12 0 64 360	Neurüdnitz.....	11,48	287	25	16259
12 0 64 364	Neutrebbin.....	19,09	1 287	67	15320
12 0 64 368	Niederjesar.....	9,74	271	27	15306
12 0 64 372	Ortwig.....	12,75	385	30	15324
12 0 64 376	Petershagen.....	12,50	328	26	15236
12 0 64 380	Petershagen/Eggersdorf.....	17,50	9 502	542	15370
12 0 64 384	Platkow.....	11,16	537	48	15306
12 0 64 388	Podelzig.....	25,04	890	35	15326
12 0 64 392	Prötzel.....	62,23	890	14	15345
12 0 64 396	Quappendorf.....	9,11	128	14	15320
12 0 64 400	Rathsdorf/Neugaul.....	10,19	300	29	16259
12 0 64 404	Rathstock.....	7,91	294	37	15328
12 0 64 408	Rehfelde.....	16,44	2 481	150	15345
12 0 64 412	Reichenberg.....	10,28	328	31	15377
12 0 64 416	Reichenow.....	16,98	458	26	15345
12 0 64 420	Reitwein.....	23,80	493	20	15328
12 0 64 424	Ringenwalde.....	13,89	134	9	15377
12 0 64 428	Rüdersdorf b. Bln.....	38,15	10 733	281	15562
12 0 64 432	Sachsendorf.....	14,65	541	36	15306
12 0 64 436	Schiffmühle.....	10,16	709	69	16259
12 0 64 440	Schönfließ.....	7,90	154	19	15326
12 0 64 444	Schulzendorf.....	9,52	363	38	16269
12 0 64 448	Seeow, Stadt.....	25,29	5 237	207	15306
12 0 64 452	Sietzing.....	7,36	273	37	15320
12 0 64 456	Sophienthal.....	4,26	209	49	15324
12 0 64 460	Steinbeck.....	13,78	215	15	16259
12 0 64 464	Steintoch.....	13,00	733	56	15324
12 0 64 468	Sternebeck/Harnekop.....	23,30	336	14	16269
12 0 64 472	Strausberg, Stadt.....	67,83	26 864	396	15344
12 0 64 476	Trebnitz.....	10,46	511	48	15320
12 0 64 480	Treplin.....	11,35	418	36	15236
12 0 64 484	Waldsiefersdorf.....	15,43	1 253	81	15377
12 0 64 488	Wegendorf.....	11,62	619	53	15345
12 0 64 492	Werbig.....	17,11	638	37	15306
12 0 64 496	Werder.....	15,14	394	26	15345
12 0 64 500	Wesendahl.....	11,75	352	29	15345
12 0 64 504	Wölsickendorf/Wollenberg.....	21,57	371	17	16259
12 0 64 508	Worin.....	30,75	705	22	15306
12 0 64 512	Wriezen, Stadt.....	18,16	6 484	357	16269
12 0 64 516	Wulkow bei Booßen.....	5,94	192	32	15326
12 0 64 520	Wulkow bei Trebnitz.....	13,27	233	17	15320
12 0 64 528	Wustrow.....	5,39	174	32	16259
12 0 64 532	Zäckericker Loose.....	9,28	138	14	16259
12 0 64 536	Zechin.....	17,37	533	30	15328
12 0 64 540	Zinndorf.....	14,20	335	23	15345
	zusammen ...	2 127,60	175 033	82	X

1) * Bedeutet, daß die Gemeinde mehrere Postleitzahlen hat;
die hier genannte Zahl ist diejenige des Verwaltungssitzes der Gemeinde.

3 Gemeinden in systematischer Ordnung mit Schlüsselnummer, Fläche, Bevölkerung, Bevölkerungsdichte und Postleitzahl am 31.12.1996

Schlüssel- nummer	Land, Reg.-Bezirk, Kreis, Gemeinde	Fläche km 2	Bevölkerung	Ein- wohner je km2	Post- leitz- zahl 1)
12 0 65	Oberhavel Sitz: Oranienburg, Stadt				
12 0 65 004	Altlußdorf.....	14,84	690	46	16775
12 0 65 008	Altthymen.....	9,01	148	16	16798
12 0 65 012	Badingen.....	19,15	731	38	16775
12 0 65 016	Bärenklau.....	8,16	1 155	141	16727
12 0 65 020	Barsdorf.....	19,50	159	8	16775
12 0 65 024	Baumgarten.....	13,75	98	7	16775
12 0 65 028	Beetz.....	53,81	826	15	16766
12 0 65 032	Bergsdorf.....	12,64	515	40	16775
12 0 65 036	Birkenwerder.....	18,09	5 491	303	16547
12 0 65 040	Blumenow.....	13,36	234	17	16775
12 0 65 044	Bötzow.....	18,97	1 815	95	16727
12 0 65 048	Bredereiche.....	22,66	871	38	16775
12 0 65 052	Burgwall.....	14,19	284	20	16775
12 0 65 056	Dannenwalde.....	28,14	344	12	16775
12 0 65 060	Dollgow.....	27,51	320	11	16775
12 0 65 064	Eichstädt.....	8,32	469	56	16727
12 0 65 068	Falkenthal.....	26,79	707	26	16775
12 0 65 072	Flatow.....	27,03	639	23	16766
12 0 65 076	Freienhagen.....	7,13	289	40	16515
12 0 65 080	Friedrichsthal.....	5,51	1 790	324	16515
12 0 65 084	Fürstenberg/Havel, Stadt.....	63,00	4 856	77	16798
12 0 65 088	Germendorf.....	15,26	1 452	95	16767
12 0 65 092	Glambeck.....	7,80	136	17	16775
12 0 65 096	Glienicke/Nordbahn.....	4,60	4 965	1 079	16548
12 0 65 100	Gransee, Stadt.....	34,35	4 868	141	16775
12 0 65 104	Grieben.....	17,79	602	33	16775
12 0 65 108	Groß-Ziethen.....	12,65	228	18	16766
12 0 65 112	Großmütz.....	23,83	440	18	16775
12 0 65 116	Großwoltersdorf.....	12,02	408	33	16775
12 0 65 120	Grüneberg.....	20,90	1 225	58	16775
12 0 65 124	Gutengermendorf.....	11,91	323	27	16775
12 0 65 128	Hammer.....	20,20	671	33	16559
12 0 65 132	Häsen.....	17,92	400	22	16775
12 0 65 136	Hennigsdorf, Stadt.....	24,56	23 676	964	16761
12 0 65 140	Himmelpfort.....	29,66	618	20	16798
12 0 65 144	Hohen Neuendorf.....	37,45	14 937	398	16540
12 0 65 148	Hohenbruch.....	35,05	478	13	16515
12 0 65 152	Kappe.....	2,50	190	76	16775
12 0 65 156	Klein-Mütz.....	12,72	552	43	16775
12 0 65 160	Kraatz-Buberow.....	18,55	425	22	16775
12 0 65 164	Kremmen, Stadt.....	37,26	2 697	72	16766
12 0 65 168	Kreuzbruch.....	45,68	197	4	16559
12 0 65 172	Krewelin.....	8,16	329	40	16775
12 0 65 176	Kurtschlag.....	16,03	335	20	16792
12 0 65 180	Leegebruch.....	4,62	5 538	1 198	16767
12 0 65 184	Lehnitz.....	11,68	2 262	193	16565
12 0 65 188	Liebethal.....	5,87	218	37	16559
12 0 65 192	Liebenwalde, Stadt.....	32,55	2 660	81	16559
12 0 65 196	Löwenberg.....	24,87	1 613	64	16775
12 0 65 200	Malz.....	17,81	381	21	16515
12 0 65 204	Marienthal.....	3,35	467	139	16775
12 0 65 208	Marwitz.....	15,96	1 189	74	16727
12 0 65 212	Menz.....	34,53	606	17	16775
12 0 65 216	Meseberg.....	8,34	161	19	16775
12 0 65 220	Mildenberg.....	17,18	862	50	16775
12 0 65 224	Mühlenbeck.....	18,97	2 471	130	16567
12 0 65 228	Nassenheide.....	13,45	1 144	85	16515
12 0 65 232	Neu-Vehlefanz.....	22,95	296	12	16766
12 0 65 236	Neuendorf.....	30,22	162	5	16515

1) * Bedeutet, daß die Gemeinde mehrere Postleitzahlen hat;
die hier genannte Zahl ist diejenige des Verwaltungssitzes der Gemeinde.

3 Gemeinden in systematischer Ordnung mit Schlüsselnummer, Fläche, Bevölkerung, Bevölkerungsdichte und Postleitzahl am 31.12.1996

Schlüssel- nummer	Land, Reg.-Bezirk, Kreis, Gemeinde	Fläche km 2	Bevölkerung	Ein- wohner je km2	Post- leit- zahl 1)
12 0 65 240	Neuglobsow.....	21,91	472	21	16775
12 0 65 244	Neuholland.....	25,72	701	27	16515
12 0 65 248	Neulögow.....	6,39	239	37	16775
12 0 65 252	Neulöwenberg.....	31,62	706	22	16775
12 0 65 256	Oranienburg, Stadt.....	45,77	28 952	632	16515
12 0 65 260	Ribbeck.....	5,52	172	31	16775
12 0 65 264	Rönnebeck.....	9,89	182	18	16775
12 0 65 268	Schildow.....	6,58	2 906	441	16552
12 0 65 272	Schmachtenhagen.....	28,98	1 525	52	16515
12 0 65 276	Schönermark.....	11,85	489	41	16775
12 0 65 280	Schönfließ.....	10,63	444	41	16567
12 0 65 284	Schulzendorf.....	11,08	347	31	16775
12 0 65 288	Schwante.....	16,24	1 285	79	16727
12 0 65 292	Sellershof.....	10,68	219	20	16775
12 0 65 296	Sommerfeld.....	16,36	1 368	83	16766
12 0 65 300	Sonnenberg.....	15,58	377	24	16775
12 0 65 304	Staffelde.....	20,44	377	18	16766
12 0 65 308	Steinförde.....	22,63	165	7	16798
12 0 65 312	Stolpe.....	16,87	240	14	16540
12 0 65 316	Stolpe-Süd.....	0,28	673	2 403	16761
12 0 65 320	Teschendorf.....	18,64	832	44	16515
12 0 65 324	Tornow.....	27,16	230	8	16775
12 0 65 328	Vehlefanz.....	18,45	996	53	16727
12 0 65 332	Velten, Stadt.....	22,98	11 820	514	16727
12 0 65 336	Vogelsang.....	25,94	83	3	16792
12 0 65 340	Wensickendorf.....	22,18	834	37	16515
12 0 65 344	Wesendorf.....	27,54	269	9	16792
12 0 65 348	Wolfsruh.....	12,59	231	18	16775
12 0 65 352	Zabelsdorf.....	5,93	313	52	16775
12 0 65 356	Zehdenick, Stadt.....	50,72	10 879	214	16792
12 0 65 360	Zehlendorf.....	16,69	955	57	16515
12 0 65 364	Zernikow.....	27,51	347	12	16775
12 0 65 368	Zootzen.....	6,74	250	37	16798
12 0 65 372	Zühlsdorf.....	16,13	1 175	72	16515
	zusammen ...	1 794,98	173 666	97	X
12 0 66	Oberspreewald-Lausitz Sitz: Senftenberg, Stadt				
12 0 66 004	Allmosen.....	4,86	120	24	01983
12 0 66 008	Altdöbern.....	32,19	3 197	99	03229
12 0 66 012	Annahütte.....	6,46	1 168	180	01994
12 0 66 016	Bahnsdorf.....	17,49	852	48	01983
12 0 66 020	Barzig.....	6,25	90	14	01994
12 0 66 024	Bischdorf.....	17,08	222	12	03205
12 0 66 028	Boblitz.....	7,56	711	94	03222
12 0 66 032	Bolschwitz.....	5,74	142	24	03205
12 0 66 036	Brieske.....	8,35	2 193	262	01968
12 0 66 040	Bronkow.....	23,63	376	15	03205
12 0 66 044	Buchwäldchen.....	5,73	246	42	03205
12 0 66 048	Buckow.....	4,72	171	36	03205
12 0 66 052	Calau, Stadt.....	14,94	7 127	477	03205
12 0 66 056	Craupe.....	11,65	189	16	03205
12 0 66 060	Drochow.....	5,33	292	54	01994
12 0 66 064	Frauendorf.....	20,85	820	39	01945
12 0 66 068	Freienhufen.....	11,63	754	64	01983
12 0 66 072	Gollmitz.....	20,13	252	12	03205
12 0 66 076	Göritz.....	3,22	195	60	03229
12 0 66 080	Gosda.....	12,53	163	13	03205
12 0 66 084	Groß Beuchow.....	10,18	437	42	03222
12 0 66 088	Groß Jehser.....	17,13	324	18	03205
12 0 66 092	Groß Lübbenau.....	8,77	288	32	03226
12 0 66 096	Groß-Klessow.....	4,76	294	61	03222

1) * Bedeutet, daß die Gemeinde mehrere Postleitzahlen hat;
die hier genannte Zahl ist diejenige des Verwaltungssitzes der Gemeinde.

3 Gemeinden in systematischer Ordnung mit Schlüsselnummer, Fläche, Bevölkerung, Bevölkerungsdichte und Postleitzahl am 31.12.1996

Schlüssel- nummer	Land, Reg.-Bezirk, Kreis, Gemeinde	Fläche km 2	Bevölkerung	Ein- wohner je km2	Post- leit- zahl 1)
12 0 66 100	Groß-Mehrow.....	10,80	228	21	03205
12 0 66 104	Großmehlen.....	13,74	1 351	98	01990
12 0 66 108	Großkoschen.....	15,69	1 240	79	01968
12 0 66 112	Großräschen, Stadt.....	30,44	12 219	401	01983
12 0 66 116	Grünewald.....	13,44	724	53	01945
12 0 66 120	Guteborn.....	16,65	653	39	01945
12 0 66 124	Hermisdorf bei Ruhland.....	21,36	689	32	01945
12 0 66 128	Hindenberg.....	7,60	138	18	03222
12 0 66 132	Hohenbocka.....	15,59	1 113	71	01945
12 0 66 136	Hörlitz.....	11,44	1 020	89	01968
12 0 66 140	Hosena.....	13,09	2 125	162	01996
12 0 66 144	Jannowitz.....	11,46	321	28	01945
12 0 66 148	Kemmen.....	14,14	236	16	03205
12 0 66 152	Kittlitz.....	15,59	359	23	03222
12 0 66 156	Klein Radden.....	7,92	253	31	03222
12 0 66 160	Klettwitz.....	17,56	1 282	73	01998
12 0 66 164	Koßwig.....	8,04	224	27	03226
12 0 66 168	Kroppen.....	15,16	823	54	01945
12 0 66 172	Laasow.....	22,11	400	18	03205
12 0 66 176	Lauchhammer, Stadt.....	88,42	22 551	255	01979
12 0 66 180	Leipe.....	15,22	163	10	03226
12 0 66 184	Lindchen.....	12,40	100	8	03103
12 0 66 188	Lindenau.....	11,14	853	76	01945
12 0 66 192	Lipten.....	8,99	183	20	03205
12 0 66 196	Lübbenau/Spreewald, Stadt.....	36,21	18 402	508	03222
12 0 66 200	Lubochow.....	21,39	130	6	03103
12 0 66 204	Lug.....	5,59	169	30	03205
12 0 66 208	Meuro.....	11,72	844	72	01994
12 0 66 212	Missen.....	12,31	509	41	03205
12 0 66 216	Mlode.....	3,32	163	49	03205
12 0 66 220	Muckwar.....	6,17	151	24	03229
12 0 66 224	Naundorf.....	4,12	247	59	03226
12 0 66 228	Neupetershain.....	18,70	1 874	100	03103
12 0 66 232	Niemtsch.....	2,58	305	118	01968
12 0 66 236	Ogrosen.....	7,84	267	34	03205
12 0 66 240	Ortrand, Stadt.....	7,34	2 740	373	01990
12 0 66 244	Peickwitz.....	11,18	423	37	01945
12 0 66 248	Raddusch.....	19,81	697	35	03226
12 0 66 252	Ragow.....	7,89	561	71	03222
12 0 66 256	Ranzow.....	2,90	82	28	03229
12 0 66 260	Reddern.....	9,15	139	15	03229
12 0 66 264	Repten.....	5,25	86	16	03205
12 0 66 268	Ressen.....	3,90	153	39	03103
12 0 66 272	Ruhland, Stadt.....	37,12	4 089	110	01945
12 0 66 276	Saalhausen.....	7,96	287	36	01994
12 0 66 280	Saßleben.....	15,28	419	27	03205
12 0 66 284	Schipkau.....	14,25	4 810	337	01993
12 0 66 288	Schöllnitz.....	17,28	333	19	03229
12 0 66 292	Schwarzbach.....	15,79	760	48	01945
12 0 66 296	Schwarzheide/N.L., Stadt.....	33,22	7 699	231	01987
12 0 66 300	Sedlitz.....	30,78	1 046	33	01968
12 0 66 304	Senftenberg, Stadt.....	47,19	26 647	564	01968
12 0 66 308	Stradow.....	6,44	355	55	03226
12 0 66 312	Suschow.....	2,96	231	78	03226
12 0 66 316	Tettau.....	8,73	995	113	01945
12 0 66 320	Vetschau, Stadt.....	18,09	7 977	440	03226
12 0 66 324	Werchow.....	12,81	645	50	03205
12 0 66 328	Wormlage.....	12,41	485	39	01994
12 0 66 332	Woschkow.....	7,74	111	14	01983
12 0 66 336	Zinnitz.....	31,94	322	10	03205
	zusammen ...	1 216,53	155 024	127	X

1) * Bedeutet, daß die Gemeinde mehrere Postleitzahlen hat;
die hier genannte Zahl ist diejenige des Verwaltungssitzes der Gemeinde.

3 Gemeinden in systematischer Ordnung mit Schlüsselnummer, Fläche, Bevölkerung,
Bevölkerungsdichte und Postleitzahl am 31.12.1996

Schlüssel- nummer	Land, Reg.-Bezirk, Kreis, Gemeinde	Fläche km 2	Bevölkerung	Ein- wohner je km2	Post- leitz- zahl 1)
12 0 67	Oder-Spree Sitz: Beeskow, Stadt				
12 0 67 004	Ahrendorf.....	8,49	261	30	15864
12 0 67 008	Alt Golm.....	20,20	403	19	15526
12 0 67 012	Alt Madlitz.....	22,13	357	16	15518
12 0 67 016	Alt Stahnsdorf.....	4,11	378	91	15859
12 0 67 020	Arendsdorf.....	17,96	492	27	15518
12 0 67 024	Bad Saarow-Pieskow.....	41,66	3 905	93	15526
12 0 67 028	Bahro.....	6,24	100	16	15898
12 0 67 032	Beerfelde.....	11,17	624	55	15518
12 0 67 036	Beeskow, Stadt.....	77,10	9 549	123	15848
12 0 67 040	Berkenbrück.....	17,71	921	52	15518
12 0 67 044	Biegen.....	12,62	334	26	15236
12 0 67 048	Birkholz.....	4,90	229	46	15848
12 0 67 052	Bomsdorf.....	11,06	459	41	15898
12 0 67 056	Braunsdorf.....	27,83	201	7	15518
12 0 67 060	Bremsdorf.....	16,62	403	24	15890
12 0 67 064	Breslack.....	7,86	247	31	15898
12 0 67 068	Briescht.....	11,04	216	19	15848
12 0 67 072	Briesen (Mark).....	53,09	1 846	34	15518
12 0 67 076	Brieskow-Finkenheerd.....	13,47	2 593	192	15295
12 0 67 080	Buchholz.....	11,35	269	23	15518
12 0 67 084	Buckow.....	13,24	551	41	15848
12 0 67 088	Bugk.....	19,65	206	10	15859
12 0 67 092	Chossewitz.....	12,42	105	8	15848
12 0 67 096	Coschen.....	5,38	370	68	15898
12 0 67 100	Dahmsdorf.....	8,49	120	14	15864
12 0 67 104	Dammendorf.....	31,66	189	5	15299
12 0 67 108	Demnitz.....	11,24	228	20	15518
12 0 67 112	Diensdorf-Radlow.....	9,33	524	56	15864
12 0 67 116	Drahendorf.....	11,37	41	3	15848
12 0 67 120	Eisenhüttenstadt, Stadt.....	63,55	46 771	735	15890
12 0 67 124	Erkner.....	16,59	11 954	720	15537
12 0 67 128	Falkenberg.....	4,21	162	38	15848
12 0 67 132	Falkenberg.....	10,69	168	15	15518
12 0 67 136	Friedland, Stadt.....	13,32	716	53	15848
12 0 67 140	Fünfeichen.....	24,66	749	30	15890
12 0 67 144	Fürstenwalde/Spree, Stadt.....	70,55	33 823	479	15517
12 0 67 148	Giesensdorf.....	8,97	269	29	15848
12 0 67 152	Glienicke.....	13,40	557	41	15864
12 0 67 156	Göhlen.....	8,02	164	20	15898
12 0 67 160	Görsdorf b. Beeskow.....	13,04	200	15	15848
12 0 67 164	Görsdorf b. Storkow.....	12,75	416	32	15859
12 0 67 168	Görzig.....	13,41	409	30	15848
12 0 67 172	Gosen.....	2,26	901	398	15537
12 0 67 176	Groß Eichholz.....	18,09	109	6	15859
12 0 67 180	Groß Lindow.....	15,26	1 493	97	15295
12 0 67 184	Groß Muckrow.....	14,80	344	23	15868
12 0 67 188	Groß Rietz.....	12,06	491	40	15848
12 0 67 192	Groß Schauen.....	2,72	176	64	15859
12 0 67 196	Groß-Briesen.....	26,10	251	9	15848
12 0 67 200	Grünheide (Mark).....	33,39	2 995	89	15537
12 0 67 204	Grunow.....	13,04	358	27	15299
12 0 67 208	Günthersdorf.....	12,63	199	15	15848
12 0 67 212	Hangelsberg.....	40,65	1 644	40	15518
12 0 67 216	Hartmannsdorf.....	34,83	552	15	15528
12 0 67 220	Hasenfelde.....	12,48	316	25	15518
12 0 67 224	Heinersdorf.....	27,34	1 164	42	15518
12 0 67 228	Henzenhof.....	19,46	127	6	15898
12 0 67 232	Herzberg.....	22,54	583	25	15864
12 0 67 236	Jacobsdorf.....	14,03	611	43	15236

1) * Bedeutet, daß die Gemeinde mehrere Postleitzahlen hat;
die hier genannte Zahl ist diejenige des Verwaltungssitzes der Gemeinde.

3 Gemeinden in systematischer Ordnung mit Schlüsselnummer, Fläche, Bevölkerung,
Bevölkerungsdichte und Postleitzahl am 31.12.1996

Schlüssel- nummer	Land, Reg.-Bezirk, Kreis, Gemeinde	Fläche km 2	Bevölkerung	Ein- wohner je km2	Post- leit- zahl 1)
12 0 67 240	Jänickendorf.....	12,56	177	14	15518
12 0 67 244	Kagel.....	22,74	684	30	15345
12 0 67 248	Karras.....	4,85	55	11	15848
12 0 67 252	Kehrigk.....	15,95	242	15	15859
12 0 67 256	Kienbaum.....	8,52	348	40	15345
12 0 67 260	Kieselwitz.....	11,17	351	31	15890
12 0 67 264	Klein Muckrow.....	9,42	132	14	15868
12 0 67 268	Kobeln.....	4,94	139	28	15890
12 0 67 272	Kolpin.....	8,82	264	29	15518
12 0 67 276	Kossenblatt.....	13,57	514	37	15848
12 0 67 280	Kummerow.....	5,36	123	22	15848
12 0 67 284	Kummersdorf.....	4,50	439	97	15859
12 0 67 288	Langewahl.....	13,26	704	53	15518
12 0 67 292	Lawitz.....	6,04	467	77	15898
12 0 67 296	Leißnitz.....	17,47	341	19	15848
12 0 67 300	Limsdorf.....	36,87	479	12	15864
12 0 67 304	Lindenberg.....	12,91	1 015	78	15864
12 0 67 308	Lindow.....	7,56	85	11	15848
12 0 67 312	Markgrafpieske.....	38,52	805	20	15528
12 0 67 316	Merz.....	16,65	212	12	15848
12 0 67 320	Mittweide.....	5,31	183	34	15848
12 0 67 324	Mixdorf.....	13,01	958	73	15299
12 0 67 328	Möbiskrüge.....	11,55	339	29	15890
12 0 67 332	Mönchwinkel.....	6,95	258	37	15528
12 0 67 336	Müllrose, Stadt.....	68,54	3 298	48	15299
12 0 67 340	Neu Gollm.....	6,56	285	43	15526
12 0 67 344	Neu Zittau.....	12,79	1 316	102	15537
12 0 67 348	Neubrück (Spree).....	28,76	358	12	15848
12 0 67 352	Neuendorf im Sande.....	9,94	371	37	15518
12 0 67 356	Neuzelle.....	16,76	1 953	116	15898
12 0 67 360	Niewisch.....	9,48	204	21	15848
12 0 67 364	Ossendorf.....	8,47	189	22	15898
12 0 67 368	Petersdorf b. Briesen.....	10,26	265	25	15236
12 0 67 372	Petersdorf b. Saarow-Pieskow.....	3,76	455	121	15518
12 0 67 376	Pfaffendorf.....	16,66	364	21	15848
12 0 67 380	Philadelphia.....	5,32	276	51	15859
12 0 67 384	Pieskow.....	7,90	175	22	15848
12 0 67 388	Pilgram.....	13,60	457	33	15236
12 0 67 392	Pohlitz.....	8,96	281	31	15890
12 0 67 396	Ragow.....	26,88	288	10	15848
12 0 67 400	Ranzig.....	9,63	399	41	15848
12 0 67 404	Ratzdorf.....	3,92	339	86	15898
12 0 67 408	Rauen.....	21,38	1 686	78	15518
12 0 67 412	Reichenwalde.....	8,80	613	69	15526
12 0 67 416	Reudnitz.....	8,64	114	13	15848
12 0 67 420	Rieplos.....	8,74	164	18	15859
12 0 67 424	Rießen.....	29,96	594	19	15890
12 0 67 428	Sauen.....	9,35	124	13	15848
12 0 67 432	Schadow.....	4,48	134	29	15848
12 0 67 436	Schernsdorf.....	33,49	288	8	15890
12 0 67 440	Schöneiche b. Berlin.....	16,63	10 013	602	15566
12 0 67 444	Schönfelde.....	18,58	306	16	15518
12 0 67 448	Schwerin.....	4,74	88	18	15859
12 0 67 452	Schwerzko.....	3,71	144	38	15898
12 0 67 456	Selchow.....	8,90	268	30	15859
12 0 67 460	Sieversdorf.....	12,36	266	21	15236
12 0 67 464	Spreeau.....	13,71	469	34	15528
12 0 67 468	Spreehagen.....	34,54	1 663	48	15528
12 0 67 472	Steinhöfel.....	14,38	526	36	15518
12 0 67 476	Steinsdorf.....	11,37	374	32	15898
12 0 67 480	Storkow, Stadt.....	33,80	6 252	184	15859
12 0 67 484	Streichwitz.....	5,23	94	17	15898
12 0 67 488	Stremmen.....	6,05	252	41	15848

1) * Bedeutet, daß die Gemeinde mehrere Postleitzahlen hat;
die hier genannte Zahl ist diejenige des Verwaltungssitzes der Gemeinde.

3 Gemeinden in systematischer Ordnung mit Schlüsselnummer, Fläche, Bevölkerung, Bevölkerungsdichte und Postleitzahl am 31.12.1996

Schlüssel- nummer	Land, Reg.-Bezirk, Kreis, Gemeinde	Fläche km 2	Bevölkerung	Ein- wohner je km2	Post- leitzahl 1)
12 0 67 492	Tauche.....	8,30	408	49	15848
12 0 67 496	Tempelberg.....	12,84	255	19	15518
12 0 67 500	Trebatsch.....	20,93	627	29	15848
12 0 67 504	Treppeln.....	27,99	406	14	15898
12 0 67 508	Vogelsang.....	5,79	683	117	15890
12 0 67 512	Weichensdorf.....	8,01	260	32	15848
12 0 67 516	Wellnitz.....	24,58	898	36	15898
12 0 67 520	Wendisch Rietz.....	25,07	1 065	42	15864
12 0 67 524	Werder.....	5,78	93	16	15848
12 0 67 528	Wiesenu.....	29,59	1 283	43	15295
12 0 67 532	Wilmersdorf.....	8,82	131	14	15848
12 0 67 536	Wilmersdorf.....	12,29	205	16	15518
12 0 67 540	Wochowsee.....	3,82	50	13	15859
12 0 67 544	Woltersdorf.....	9,11	5 216	572	15569
12 0 67 548	Zeust.....	10,51	111	10	15848
12 0 67 552	Ziltendorf.....	29,03	1 503	51	15295
	zusammen ...	2 242,22	193 006	86	X
12 0 68	Ostprignitz-Ruppin Sitz: Neuruppin, Stadt				
12 0 68 004	Bantikow.....	19,58	568	29	16868
12 0 68 008	Banzendorf.....	10,71	185	17	16835
12 0 68 012	Barsikow.....	9,29	254	27	16845
12 0 68 016	Basdorf.....	8,22	28	3	16818
12 0 68 020	Berlinchen.....	17,11	270	15	16909
12 0 68 024	Betzin.....	9,69	109	11	16833
12 0 68 028	Blandikow.....	17,33	279	16	16909
12 0 68 032	Blankenberg.....	8,69	74	8	16845
12 0 68 036	Blesendorf.....	16,59	276	16	16909
12 0 68 040	Blumenthal.....	26,67	893	33	16928
12 0 68 044	Bork/Lellichow.....	11,13	191	17	16866
12 0 68 048	Braunsberg.....	9,95	174	17	16818
12 0 68 052	Breddin.....	44,74	1 191	26	16845
12 0 68 056	Brunn.....	7,72	262	33	16845
12 0 68 060	Brunne.....	15,42	326	21	16833
12 0 68 064	Bückwitz.....	12,31	343	27	16845
12 0 68 068	Christdorf.....	10,25	210	20	16909
12 0 68 072	Dabergotz.....	12,74	525	41	16818
12 0 68 076	Darritz-Wahlendorf.....	12,12	193	15	16818
12 0 68 080	Dechtow.....	13,21	289	21	16833
12 0 68 084	Dessow.....	6,32	432	68	16845
12 0 68 088	Deutschhof.....	9,16	298	32	16818
12 0 68 092	Dierberg.....	13,40	304	22	16835
12 0 68 096	Dorf-Zechlin.....	15,76	382	24	16837
12 0 68 100	Dossow.....	14,24	477	33	16909
12 0 68 104	Dranse.....	16,74	955	57	16909
12 0 68 108	Dreetz.....	50,73	1 166	22	16845
12 0 68 112	Drewen.....	9,08	261	28	16866
12 0 68 116	Fehrbellin, Stadt.....	16,71	3 065	183	16833
12 0 68 120	Flecken Zechlin.....	65,68	762	11	16837
12 0 68 124	Frankendorf.....	33,43	269	8	16818
12 0 68 128	Fretzdorf.....	27,73	386	13	16909
12 0 68 132	Freyenstein, Stadt.....	34,15	1 287	37	16918
12 0 68 136	Gadow.....	60,64	257	4	16909
12 0 68 140	Ganzer.....	10,17	175	17	16845
12 0 68 144	Gartow.....	5,21	129	24	16845
12 0 68 148	Garz.....	8,51	191	22	16845
12 0 68 152	Giesenhorst.....	6,17	120	19	16845
12 0 68 156	Goldbeck.....	7,16	149	20	16909
12 0 68 160	Gottberg.....	9,98	248	24	16845
12 0 68 164	Grabow bei Blumenthal.....	9,57	282	29	16945
12 0 68 168	Groß Haßlow.....	15,40	297	19	16909

1) * Bedeutet, daß die Gemeinde mehrere Postleitzahlen hat;
die hier genannte Zahl ist diejenige des Verwaltungssitzes der Gemeinde.

3 Gemeinden in systematischer Ordnung mit Schlüsselnummer, Fläche, Bevölkerung, Bevölkerungsdichte und Postleitzahl am 31.12.1996

Schlüssel- nummer	Land, Reg.-Bezirk, Kreis, Gemeinde	Fläche km 2	Bevölkerung	Ein- wohner je km2	Post- leit- zahl 1)
12 0 68 172	Großzerlang.....	13,16	134	10	16831
12 0 68 176	Hakenberg.....	13,36	281	21	16833
12 0 68 180	Heiligengrabe.....	24,69	923	37	16909
12 0 68 184	Heinrichsdorf.....	25,57	172	6	16831
12 0 68 188	Herzberg (Mark).....	18,57	624	33	16835
12 0 68 192	Herzprung.....	8,60	300	34	16909
12 0 68 196	Hindenberg.....	4,34	120	27	16835
12 0 68 200	Hohenofen.....	1,71	349	204	16845
12 0 68 204	Holzhausen.....	11,09	275	24	16845
12 0 68 208	Jabel.....	6,65	190	28	16909
12 0 68 212	Kagar.....	15,71	205	13	16837
12 0 68 216	Kantow.....	9,38	109	11	16845
12 0 68 220	Karweese.....	10,21	275	26	16833
12 0 68 224	Katerbow.....	15,06	241	16	16818
12 0 68 228	Keller.....	6,45	181	28	16775
12 0 68 232	Kerzlin.....	8,12	258	31	16845
12 0 68 236	Kleinzerlang.....	4,29	265	61	16831
12 0 68 240	Klosterheide.....	5,70	199	34	16835
12 0 68 244	Königsberg.....	17,39	309	17	16909
12 0 68 248	Königshorst.....	22,97	564	24	16833
12 0 68 252	Kötzlin.....	11,31	236	20	16866
12 0 68 256	Kränzlin.....	13,73	399	29	16818
12 0 68 260	Küdow-Lüchfeld.....	10,68	310	29	16845
12 0 68 264	Kyritz, Stadt.....	68,60	9 658	140	16866
12 0 68 268	Langen.....	16,92	414	24	16818
12 0 68 272	Lentzke.....	18,21	645	35	16833
12 0 68 276	Liebenthal.....	8,30	227	27	16909
12 0 68 280	Lindow (Mark), Stadt.....	23,86	2 503	104	16835
12 0 68 284	Linow.....	16,49	409	24	16831
12 0 68 288	Linum.....	28,32	766	27	16833
12 0 68 292	Lögow.....	12,99	528	40	16845
12 0 68 296	Lohm.....	13,70	257	18	16845
12 0 68 300	Luhme.....	8,73	158	18	16837
12 0 68 304	Manker.....	16,46	374	22	16845
12 0 68 308	Maulbeerwalde.....	11,98	254	21	16909
12 0 68 312	Nackel.....	22,18	426	19	16845
12 0 68 316	Netzeband.....	19,73	156	7	16818
12 0 68 320	Neuruppin, Stadt.....	303,43	32 817	108	16816
12 0 68 324	Neustadt (Dosse), Stadt.....	38,48	3 495	90	16845
12 0 68 328	Niemerlang.....	10,58	250	23	16909
12 0 68 332	Papenbruch.....	17,31	310	17	16909
12 0 68 336	Pläntz-Leddin.....	15,32	275	17	16845
12 0 68 340	Protzen.....	13,09	479	36	16833
12 0 68 344	Rägelin.....	30,80	456	14	16818
12 0 68 348	Rehfeld-Berlitt.....	19,47	526	27	16866
12 0 68 352	Rheinsberg, Stadt.....	62,63	5 242	83	16831
12 0 68 356	Roddahn.....	21,81	272	12	16845
12 0 68 360	Rohrlack.....	6,43	158	24	16845
12 0 68 364	Rosenwinkel.....	13,27	136	10	16928
12 0 68 368	Rossow.....	29,95	191	6	16909
12 0 68 372	Rüthnick.....	17,66	487	27	16835
12 0 68 376	Schönberg.....	31,13	301	9	16866
12 0 68 380	Schönberg.....	14,90	282	18	16835
12 0 68 384	Schönermark.....	11,37	298	26	16845
12 0 68 388	Schwanow.....	4,63	138	29	16831
12 0 68 392	Schweinrich.....	19,44	202	10	16909
12 0 68 396	Seebeck-Strubensee.....	13,94	301	21	16835
12 0 68 400	Segeletz.....	13,27	244	18	16845
12 0 68 404	Sewekow.....	15,44	196	12	16909
12 0 68 408	Sieversdorf.....	18,11	652	36	16845
12 0 68 412	Storbeck.....	8,38	215	25	16818
12 0 68 416	Stüdenitz.....	12,98	494	38	16845
12 0 68 420	Tarmow.....	13,39	282	21	16833

1) * Bedeutet, daß die Gemeinde mehrere Postleitzahlen hat;
die hier genannte Zahl ist diejenige des Verwaltungssitzes der Gemeinde.

3 Gemeinden in systematischer Ordnung mit Schlüsselnummer, Fläche, Bevölkerung, Bevölkerungsdichte und Postleitzahl am 31.12.1996

Schlüssel- nummer	Land, Reg.-Bezirk, Kreis, Gemeinde	Fläche km 2	Bevölkerung	Ein- wohner je km2	Post- leitzahl 1)
12 0 68 424	Teetz/Ganz.....	25,39	326	12	16866
12 0 68 428	Triepitz.....	7,66	126	16	16845
12 0 68 432	Vichel.....	5,37	134	24	16845
12 0 68 436	Vielitz.....	10,22	257	25	16835
12 0 68 440	Walchow.....	7,73	185	23	16833
12 0 68 444	Wall.....	7,46	147	19	16818
12 0 68 448	Wallitz.....	15,44	204	13	16837
12 0 68 452	Walsleben.....	31,77	929	29	16818
12 0 68 456	Werder.....	8,30	306	36	16818
12 0 68 460	Wernikow.....	6,83	230	33	16909
12 0 68 464	Wildberg.....	14,49	732	50	16845
12 0 68 468	Wittstock/Dosse, Stadt.....	96,93	13 878	143	16909
12 0 68 472	Wulfersdorf.....	18,98	462	24	16909
12 0 68 476	Wusterhausen/Dosse, Stadt.....	26,19	3 094	118	16868
12 0 68 480	Wustrau-Altfrisesack.....	33,61	1 150	34	16818
12 0 68 484	Zaatzke.....	21,08	642	30	16909
12 0 68 488	Zechlinerhütte.....	19,38	429	22	16831
12 0 68 492	Zechow.....	12,78	145	11	16831
12 0 68 496	Zempow.....	9,10	137	15	16837
12 0 68 500	Zernitz.....	23,26	816	35	16845
12 0 68 504	Zootzen.....	13,34	146	10	16909
12 0 68 508	Zühlen.....	13,11	237	18	16831
	zusammen ...	2 510,25	115 637	46	X
12 0 69	Potsdam-Mittelmark Sitz: Belzig, Stadt				
12 0 69 004	Alt Bork.....	8,44	145	17	14822
12 0 69 008	Baitz.....	11,93	240	20	14806
12 0 69 012	Bardenitz.....	26,03	676	25	14913
12 0 69 016	Beelitz, Stadt.....	49,04	6 224	126	14547
12 0 69 020	Belzig, Stadt.....	37,14	7 666	206	14806
12 0 69 024	Benken.....	5,88	109	18	14806
12 0 69 028	Bensdorf.....	34,12	1 149	33	14789
12 0 69 032	Bergholz.....	8,90	151	16	14806
12 0 69 036	Bergholz-Rehbrücke.....	10,66	4 655	436	14558
12 0 69 040	Bliesendorf.....	13,24	377	28	14542
12 0 69 044	Bochow.....	9,32	554	59	14550
12 0 69 048	Boecke.....	5,36	119	22	14778
12 0 69 052	Borkheide.....	5,02	1 650	328	14822
12 0 69 056	Borkwalde.....	4,88	1 239	253	14822
12 0 69 060	Borne.....	11,06	214	19	14806
12 0 69 064	Brachwitz.....	12,73	196	15	14822
12 0 69 068	Brielow.....	8,95	1 180	131	14778
12 0 69 072	Briest.....	5,01	310	61	14778
12 0 69 076	Brück, Stadt.....	57,88	3 764	65	14822
12 0 69 080	Buchholz b. Niemegk.....	7,05	99	14	14823
12 0 69 084	Buchholz b. Treuenbrietzen.....	11,24	447	39	14547
12 0 69 088	Buckau.....	20,10	290	14	14793
12 0 69 092	Bücknitz.....	16,83	317	18	14793
12 0 69 096	Busendorf.....	23,39	544	23	14547
12 0 69 100	Butzow.....	16,31	242	14	14778
12 0 69 104	Cammer.....	22,67	526	23	14822
12 0 69 108	Caputh.....	12,84	3 605	280	14548
12 0 69 112	Dahnsdorf.....	12,54	416	33	14806
12 0 69 116	Damelang-Freienthal.....	33,80	525	15	14822
12 0 69 120	Damsdorf.....	12,07	1 574	130	14797
12 0 69 124	Deetz/Havel.....	16,93	850	50	14550
12 0 69 128	Derwitz.....	7,78	353	45	14550
12 0 69 132	Deutsch Bork.....	7,63	156	20	14822
12 0 69 136	Dietersdorf.....	2,67	197	73	14913
12 0 69 140	Dippmannsdorf.....	17,66	380	21	14806
12 0 69 144	Dretzen.....	11,53	188	16	14793

1) * Bedeutet, daß die Gemeinde mehrere Postleitzahlen hat;
die hier genannte Zahl ist diejenige des Verwaltungssitzes der Gemeinde.

3 Gemeinden in systematischer Ordnung mit Schlüsselnummer, Fläche, Bevölkerung,
Bevölkerungsdichte und Postleitzahl am 31.12.1996

Schlüssel- nummer	Land, Reg.-Bezirk, Kreis, Gemeinde	Fläche km 2	Bevölkerung	Ein- wohner je km2	Post- leitz- zahl 1)
12 0 69 148	Elsholz.....	10,37	306	29	14547
12 0 69 152	Emstal.....	9,33	358	38	14797
12 0 69 156	Fahlhorst.....	4,65	117	25	14532
12 0 69 160	Fahrland.....	27,57	1 797	65	14476
12 0 69 164	Feldheim.....	15,70	281	17	14913
12 0 69 168	Ferch.....	36,00	1 052	29	14548
12 0 69 172	Fichtenwalde.....	6,54	1 499	229	14547
12 0 69 176	Fohrde.....	14,99	1 313	87	14798
12 0 69 180	Fredersdorf.....	15,99	422	26	14806
12 0 69 184	Fresdorf.....	9,22	266	28	14552
12 0 69 188	Garrey.....	14,54	227	15	14823
12 0 69 192	Geltow.....	9,31	2 326	249	14542
12 0 69 196	Gliencke.....	19,68	300	15	14793
12 0 69 200	Glindow.....	12,96	3 272	252	14542
12 0 69 204	Göhlisdorf.....	14,38	869	60	14542
12 0 69 208	Gollwitz.....	11,96	405	33	14789
12 0 69 212	Golm.....	11,45	1 566	136	14476
12 0 69 216	Golzow.....	39,96	1 471	36	14778
12 0 69 220	Gortz.....	10,73	186	17	14778
12 0 69 224	Görzke.....	39,91	1 508	37	14828
12 0 69 228	Götz.....	15,02	1 250	83	14778
12 0 69 232	Gräben.....	24,32	500	20	14793
12 0 69 236	Grebs.....	10,48	563	53	14797
12 0 69 240	Groß Briesen.....	20,03	235	11	14806
12 0 69 244	Groß Glienicke.....	10,25	2 323	226	14476
12 0 69 248	Groß Kreutz.....	14,60	1 717	117	14550
12 0 69 252	Groß Marzehns.....	12,71	170	13	14823
12 0 69 256	Grubo.....	17,50	237	13	14823
12 0 69 260	Güterfelde.....	18,41	1 508	81	14532
12 0 69 264	Hagelberg.....	13,62	182	13	14806
12 0 69 268	Haseloff-Grabow.....	21,09	259	12	14823
12 0 69 272	Hohenferchesar.....	7,21	310	42	14798
12 0 69 276	Hohenlobbese.....	41,32	151	3	14828
12 0 69 280	Jeserig.....	10,56	1 081	102	14778
12 0 69 284	Jeserig/Fläming.....	11,42	287	25	14827
12 0 69 288	Jeserigerhütten.....	18,88	149	7	14827
12 0 69 292	Kemnitz.....	5,34	370	69	14542
12 0 69 296	Ketzür.....	10,19	209	20	14778
12 0 69 300	Klein Marzehns.....	10,83	126	11	14823
12 0 69 304	Kleinmachnow.....	11,91	11 577	972	14532
12 0 69 308	Klepzig.....	15,19	157	10	14823
12 0 69 312	Köpernitz.....	6,66	167	25	14793
12 0 69 316	Krahne.....	23,70	558	23	14778
12 0 69 320	Kranepuhl.....	9,84	162	16	14806
12 0 69 324	Krielow.....	10,46	325	31	14550
12 0 69 328	Kuhlowitz.....	12,63	264	20	14806
12 0 69 332	Langerwisch.....	12,23	1 317	107	14557
12 0 69 336	Lehnin.....	44,19	3 125	70	14797
12 0 69 340	Lehnsdorf.....	13,50	132	9	14823
12 0 69 344	Linthe.....	15,17	509	33	14822
12 0 69 348	Lobbese.....	27,89	361	12	14913
12 0 69 352	Locktow.....	12,08	293	24	14806
12 0 69 356	Lübnitz.....	8,61	175	20	14806
12 0 69 360	Lühsdorf.....	7,77	79	10	14943
12 0 69 364	Lünow.....	10,43	234	22	14778
12 0 69 368	Lüsse.....	6,56	160	24	14806
12 0 69 372	Lütte.....	20,63	496	24	14806
12 0 69 376	Marquardt.....	5,27	911	172	14476
12 0 69 380	Marzahna.....	16,07	587	36	14913
12 0 69 384	Marzahne.....	14,66	244	16	14778
12 0 69 388	Medewitz.....	23,46	668	28	14827
12 0 69 392	Michelsdorf.....	7,49	671	89	14797
12 0 69 396	Michendorf.....	13,56	2 649	195	14552

1) * Bedeutet, daß die Gemeinde mehrere Postleitzahlen hat;
die hier genannte Zahl ist diejenige des Verwaltungssitzes der Gemeinde.

3 Gemeinden in systematischer Ordnung mit Schlüsselnummer, Fläche, Bevölkerung, Bevölkerungsdichte und Postleitzahl am 31.12.1996

Schlüssel- nummer	Land, Reg.-Bezirk, Kreis, Gemeinde	Fläche km 2	Bevölkerung	Ein- wohner je km2	Post- leitz- zahl 1)
12 0 69 400	Mörz.....	8,06	188	23	14806
12 0 69 404	Mützdorf.....	6,06	86	14	14823
12 0 69 408	Nahmitz.....	5,95	560	94	14797
12 0 69 412	Neschholz.....	7,46	155	20	14806
12 0 69 416	Netzen.....	19,65	656	33	14797
12 0 69 420	Neu Fahrland.....	3,31	972	293	14476
12 0 69 424	Neuehütten.....	3,09	212	68	14827
12 0 69 428	Neuendorf b. Brück.....	15,89	295	18	14823
12 0 69 432	Nichel.....	12,05	249	20	14822
12 0 69 436	Niebel.....	9,27	169	18	14929
12 0 69 440	Niebelhorst.....	0,68	59	86	14929
12 0 69 444	Niederwerbig.....	13,05	150	11	14822
12 0 69 448	Niemegk, Stadt.....	44,81	2 354	52	14823
12 0 69 452	Nudow.....	8,26	248	30	14532
12 0 69 456	Oberjünne.....	8,82	120	13	14778
12 0 69 460	Päwesin.....	23,56	593	25	14778
12 0 69 464	Philippsthal.....	2,01	170	84	14532
12 0 69 468	Phöben.....	9,86	694	70	14542
12 0 69 472	Plötzin.....	21,06	1 128	53	14542
12 0 69 476	Pritzerbe, Stadt.....	39,40	1 215	30	14798
12 0 69 480	Prützke.....	12,88	569	44	14797
12 0 69 484	Raben.....	11,02	163	14	14823
12 0 69 488	Rädel.....	6,80	493	72	14797
12 0 69 492	Radewege.....	12,16	564	46	14778
12 0 69 496	Rädigke.....	22,74	282	12	14823
12 0 69 500	Ragösen.....	17,10	655	38	14806
12 0 69 504	Reckahn.....	12,36	430	34	14778
12 0 69 508	Reesdorf.....	12,87	117	9	14547
12 0 69 512	Reetz.....	36,87	709	19	14827
12 0 69 516	Reetzerhütten.....	14,79	300	20	14827
12 0 69 520	Reppinichen.....	15,61	439	28	14828
12 0 69 524	Rieben.....	14,07	359	25	14547
12 0 69 528	Rietz.....	9,44	380	40	14797
12 0 69 532	Rietz.....	17,44	313	17	14929
12 0 69 536	Rogäsen.....	9,05	292	32	14789
12 0 69 540	Roskow.....	16,26	621	38	14778
12 0 69 544	Rottstock.....	10,23	718	70	14793
12 0 69 548	Saarmund.....	12,79	1 191	93	14552
12 0 69 552	Salzbrunn.....	4,31	152	35	14547
12 0 69 556	Satzkorn.....	6,63	434	65	14476
12 0 69 560	Schäpe.....	10,99	119	10	14547
12 0 69 564	Schenkenberg.....	5,69	908	159	14778
12 0 69 568	Schenkenhorst.....	7,27	390	53	14532
12 0 69 572	Schlalach.....	12,01	361	30	14822
12 0 69 576	Schlamau.....	24,59	585	23	14827
12 0 69 580	Schlunkendorf.....	7,07	165	23	14547
12 0 69 584	Schmergow.....	16,36	836	51	14550
12 0 69 588	Schwanebeck.....	8,87	302	34	14806
12 0 69 592	Seeburg.....	9,38	502	53	14476
12 0 69 596	Seddiner See.....	24,21	4 402	181	14554
12 0 69 600	Sputendorf.....	9,47	414	43	14532
12 0 69 604	Stahnsdorf.....	13,91	7 540	542	14532
12 0 69 608	Steinberg.....	7,74	139	17	14793
12 0 69 612	Stücken.....	13,80	516	37	14547
12 0 69 616	Teltow, Stadt.....	21,53	15 488	719	14513
12 0 69 620	Töplitz.....	18,15	1 560	85	14476
12 0 69 624	Trechwitz.....	10,57	385	36	14778
12 0 69 628	Tremsdorf.....	9,18	174	18	14552
12 0 69 632	Treuenbrietzen, Stadt.....	75,05	6 237	83	14929
12 0 69 636	Uetz-Paaren.....	13,42	375	27	14476
12 0 69 640	Viesen.....	11,17	214	19	14789
12 0 69 644	Warchau.....	15,46	261	16	14789
12 0 69 648	Wenzlow.....	16,23	494	30	14778

1) * Bedeutet, daß die Gemeinde mehrere Postleitzahlen hat;
die hier genannte Zahl ist diejenige des Verwaltungssitzes der Gemeinde.

3 Gemeinden in systematischer Ordnung mit Schlüsselnummer, Fläche, Bevölkerung,
Bevölkerungsdichte und Postleitzahl am 31.12.1996

Schlüssel- nummer	Land, Reg.-Bezirk, Kreis, Gemeinde	Fläche km 2	Bevölkerung	Ein- wohner je km2	Post- leit- zahl 1)
12 0 69 652	Werbig.....	28,54	199	6	14806
12 0 69 656	Werder (Havel), Stadt.....	27,59	12 055	436	14542
12 0 69 660	Weseram.....	12,09	438	36	14778
12 0 69 664	Wiesenburg.....	11,35	1 500	132	14827
12 0 69 668	Wildenbruch.....	11,22	1 223	109	14552
12 0 69 672	Wilhelmshorst.....	8,48	1 877	221	14557
12 0 69 676	Wittbrietzen.....	15,69	588	37	14547
12 0 69 680	Wollin.....	26,22	878	33	14778
12 0 69 684	Wust.....	8,81	380	43	14778
12 0 69 688	Wusterwitz.....	23,41	2 836	121	14789
12 0 69 692	Zauchwitz.....	14,29	344	24	14547
12 0 69 696	Ziesar, Stadt.....	23,98	2 228	92	14793
12 0 69 700	Zitz.....	13,68	304	22	14789
	zusammen ...	2 682,80	184 987	69	X
12 0 70	Prignitz				
	Sitz: Perleberg, Stadt				
12 0 70 004	Alt Krüssow.....	6,99	107	15	16928
12 0 70 008	Bad Wilsnack, Stadt.....	65,66	2 604	39	19336
12 0 70 012	Baek.....	32,52	727	22	19348
12 0 70 016	Barenthin.....	11,50	365	31	16866
12 0 70 020	Bendelin.....	13,91	238	17	19339
12 0 70 024	Bentwisch.....	12,71	400	31	19322
12 0 70 028	Berge.....	26,44	998	37	19348
12 0 70 032	Besandten.....	11,64	112	9	19309
12 0 70 036	Beveringen.....	11,97	339	28	16928
12 0 70 040	Blüthen.....	18,53	395	21	19357
12 0 70 044	Boberow.....	14,32	255	17	19357
12 0 70 048	Boddin-Langnow.....	27,13	271	9	16928
12 0 70 052	Breese.....	6,31	1 173	185	19322
12 0 70 056	Buchholz.....	16,02	467	29	16928
12 0 70 060	Cumlosen.....	21,85	838	38	19322
12 0 70 064	Dallmin.....	15,81	662	41	19357
12 0 70 068	Dannenwalde.....	18,00	527	29	16866
12 0 70 072	Demerthin.....	12,63	431	34	16866
12 0 70 076	Döllen.....	11,66	211	18	16866
12 0 70 080	Edenburg.....	25,73	267	10	19309
12 0 70 084	Falkenhagen.....	10,67	350	32	16928
12 0 70 088	Frehne.....	13,35	243	18	16945
12 0 70 092	Garlin.....	37,24	729	19	19357
12 0 70 096	Gerdshagen.....	21,50	670	31	16928
12 0 70 100	Giesensdorf.....	8,62	258	29	16928
12 0 70 104	Glöwen.....	46,33	1 899	40	19339
12 0 70 108	Görike.....	10,57	158	14	16866
12 0 70 112	Grabow-Buckow.....	10,29	234	22	16945
12 0 70 116	Granzow.....	9,73	127	13	16866
12 0 70 120	Groß Breese.....	17,29	317	18	19322
12 0 70 124	Groß Pankow.....	18,39	662	35	16928
12 0 70 128	Groß Warnow.....	13,87	395	28	19357
12 0 70 132	Groß Welle.....	7,34	119	16	16866
12 0 70 136	Groß Woltersdorf.....	8,54	127	14	16928
12 0 70 140	Grube.....	13,55	251	18	19336
12 0 70 144	Gülitz.....	16,08	330	20	19348
12 0 70 148	Gumtow.....	13,58	332	24	16866
12 0 70 152	Halenbeck.....	26,96	513	19	16945
12 0 70 156	Helle.....	14,76	418	28	16928
12 0 70 160	Hoppenrade.....	18,09	360	19	16928
12 0 70 164	Hülsebeck.....	9,70	94	9	16949
12 0 70 168	Jännersdorf.....	20,78	147	7	16949
12 0 70 172	Karstadt.....	29,69	3 377	113	19357
12 0 70 176	Kehnberg.....	12,50	304	24	16928
12 0 70 180	Kemnitz.....	17,69	330	18	16928

1) * Bedeutet, daß die Gemeinde mehrere Postleitzahlen hat;
die hier genannte Zahl ist diejenige des Verwaltungssitzes der Gemeinde.

3 Gemeinden in systematischer Ordnung mit Schlüsselnummer, Fläche, Bevölkerung, Bevölkerungsdichte und Postleitzahl am 31.12.1996

Schlüssel- nummer	Land, Reg.-Bezirk, Kreis, Gemeinde	Fläche km 2	Bevölkerung	Ein- wohner je km2	Post- leitz- zahl 1)
12 0 70 184	Klein Gottschow.....	17,71	213	12	19348
12 0 70 188	Klein Woltersdorf.....	9,31	328	35	16928
12 0 70 192	Kleinow.....	30,42	648	21	19348
12 0 70 196	Kletzke.....	27,80	455	16	19336
12 0 70 200	Kolrep.....	12,62	132	10	16866
12 0 70 204	Krampfer.....	22,56	394	17	19348
12 0 70 208	Krependorf.....	15,93	251	15	16945
12 0 70 212	Kribbe.....	15,32	307	20	19357
12 0 70 216	Kuhbier.....	9,91	235	23	16928
12 0 70 220	Kuhdorf.....	9,89	208	21	16928
12 0 70 224	Kunow.....	22,14	481	21	16866
12 0 70 228	Laaske.....	9,21	218	23	16949
12 0 70 232	Laaslich.....	15,03	234	15	19348
12 0 70 236	Lanz.....	59,99	962	16	19309
12 0 70 240	Legde.....	31,01	532	17	19336
12 0 70 244	Lenzen, Stadt.....	57,29	2 520	43	19309
12 0 70 248	Lindenberg.....	10,55	352	33	16928
12 0 70 252	Lockstädt.....	6,97	177	25	16949
12 0 70 256	Lütkenhof.....	13,19	119	9	16949
12 0 70 260	Mankmuß.....	23,72	268	11	19357
12 0 70 264	Mansfeld.....	10,01	105	10	16949
12 0 70 268	Mellen.....	12,70	198	15	19309
12 0 70 272	Mertensdorf.....	13,08	182	13	16949
12 0 70 276	Mesendorf.....	10,74	147	13	16928
12 0 70 280	Meyenburg, Stadt.....	32,46	2 496	76	16945
12 0 70 284	Nebelin.....	10,56	223	21	19348
12 0 70 288	Nettelbeck.....	10,69	193	18	16949
12 0 70 292	Netzow.....	21,09	306	14	19339
12 0 70 296	Perleberg, Stadt.....	137,78	14 683	106	19348
12 0 70 300	Pirow.....	27,75	510	18	19348
12 0 70 304	Porep.....	9,92	135	13	16949
12 0 70 308	Preddöhl.....	9,92	204	20	16928
12 0 70 312	Premßin.....	20,15	552	27	19357
12 0 70 316	Pritzwalk, Stadt.....	46,21	11 150	241	16928
12 0 70 320	Pröttlin.....	23,23	569	24	19357
12 0 70 324	Putlitz, Stadt.....	25,18	1 960	77	16949
12 0 70 328	Quitzebel.....	10,40	312	30	19336
12 0 70 332	Reckenzin.....	14,71	277	18	19357
12 0 70 336	Reetz.....	8,19	250	30	19348
12 0 70 340	Retzin.....	18,45	308	16	19348
12 0 70 344	Rohlsdorf.....	12,49	260	20	16928
12 0 70 348	Rühstädt.....	28,79	627	21	19322
12 0 70 352	Sadenbeck.....	11,76	512	43	16928
12 0 70 356	Sagast.....	12,58	188	14	16949
12 0 70 360	Schmolde.....	18,96	381	20	16945
12 0 70 364	Schönebeck.....	18,96	155	8	16928
12 0 70 368	Schönhagen b. Guntow.....	11,90	166	13	16866
12 0 70 372	Schreppow.....	8,90	182	20	16866
12 0 70 376	Silmersdorf.....	8,25	159	19	16949
12 0 70 380	Steffenshagen.....	7,38	378	51	16928
12 0 70 384	Stepenitz.....	26,83	365	13	16945
12 0 70 388	Telschow-Weitgendorf.....	20,74	310	14	16949
12 0 70 392	Triglitz.....	10,21	271	26	16949
12 0 70 396	Tüchen.....	15,72	307	19	16928
12 0 70 400	Vehlin.....	7,25	96	13	16866
12 0 70 404	Vehlow.....	17,10	577	33	16866
12 0 70 408	Vettin.....	6,36	114	17	16928
12 0 70 412	Viesecke.....	20,56	300	14	19336
12 0 70 416	Weisen.....	15,60	1 160	74	19322
12 0 70 420	Wilmsdorf.....	15,04	342	22	16928
12 0 70 424	Wittenberge, Stadt.....	37,72	24 041	637	19322
12 0 70 428	Wolfshagen.....	39,48	810	20	19348
12 0 70 432	Wootz.....	30,30	458	15	19309

1) * Bedeutet, daß die Gemeinde mehrere Postleitzahlen hat;
die hier genannte Zahl ist diejenige des Verwaltungssitzes der Gemeinde.

3 Gemeinden in systematischer Ordnung mit Schlüsselnummer, Fläche, Bevölkerung,
Bevölkerungsdichte und Postleitzahl am 31.12.1996

Schlüssel- nummer	Land, Reg.-Bezirk, Kreis, Gemeinde	Fläche km 2	Bevölkerung	Ein- wohner je km2	Post- leit- zahl 1)
12 0 70 436	Wutike.....	17,78	338	19	16866
	zusammen ...	2 122,89	100 422	47	X
12 0 71	Spree-Neiße Sitz: Forst, Stadt				
12 0 71 004	Atterwasch.....	9,41	244	25	03172
12 0 71 008	Bagenz.....	9,92	289	29	03130
12 0 71 012	Bärenbrück.....	8,56	210	24	03185
12 0 71 016	Bärenklau.....	19,90	369	18	03172
12 0 71 020	Bloischdorf.....	4,82	212	43	03130
12 0 71 024	Bohsdorf.....	8,19	635	77	03130
12 0 71 028	Briesen.....	9,05	694	76	03096
12 0 71 032	Burg/Spreewald.....	30,51	3 736	122	03096
12 0 71 036	Casel.....	30,11	366	12	03229
12 0 71 040	Dissen.....	12,79	548	42	03096
12 0 71 044	Döbern, Stadt.....	15,82	4 259	269	03159
12 0 71 048	Domsdorf.....	7,48	208	27	03116
12 0 71 052	Drachhausen.....	38,36	884	23	03185
12 0 71 056	Drebkau, Stadt.....	21,50	3 169	147	03116
12 0 71 060	Drehnow.....	10,95	668	61	03185
12 0 71 064	Drewitz.....	26,74	469	17	03197
12 0 71 068	Drieschnitz-Kahsel.....	10,65	376	35	03130
12 0 71 072	Fehrow.....	19,52	419	21	03096
12 0 71 076	Forst (Lausitz), Stadt.....	109,86	25 543	232	03149
12 0 71 080	Frauendorf.....	4,04	245	60	03058
12 0 71 084	Friedrichshain.....	5,18	879	169	03130
12 0 71 088	Gablenz.....	5,14	189	36	03058
12 0 71 092	Gahry.....	5,63	311	55	03149
12 0 71 096	Gallinchen.....	5,48	1 381	252	03058
12 0 71 100	Gosda.....	22,71	432	19	03149
12 0 71 104	Grabko.....	11,37	110	9	03172
12 0 71 108	Grano.....	6,71	236	35	03172
12 0 71 112	Graustein.....	11,58	583	50	03130
12 0 71 116	Greifenhain.....	9,26	330	35	03116
12 0 71 120	Grießen.....	11,63	205	17	03172
12 0 71 124	Groß Döbern.....	11,76	501	42	03058
12 0 71 128	Groß Drewitz.....	14,68	363	24	03172
12 0 71 132	Groß Gaglow.....	4,59	1 151	250	03058
12 0 71 136	Groß Gastrose.....	16,19	623	38	03172
12 0 71 140	Groß Kötzig.....	11,33	943	83	03159
12 0 71 144	Groß Lujka.....	7,79	262	33	03130
12 0 71 148	Groß Oßnig.....	11,57	479	41	03058
12 0 71 152	Groß Schacksdorf.....	19,81	1 187	59	03149
12 0 71 156	Grötsch.....	4,14	53	12	03185
12 0 71 160	Guben, Stadt.....	43,76	28 518	651	03172
12 0 71 164	Guhrow.....	6,61	437	66	03096
12 0 71 168	Haasow.....	7,50	322	42	03058
12 0 71 172	Haidemühl.....	15,02	698	46	03130
12 0 71 176	Heinersbrück.....	19,55	602	30	03185
12 0 71 180	Horno.....	10,47	317	30	03172
12 0 71 184	Hornow.....	13,33	456	34	03130
12 0 71 188	Jämlitz.....	23,77	400	16	03130
12 0 71 192	Jänschwalde.....	32,39	2 113	65	03197
12 0 71 196	Jehserig.....	15,87	436	27	03116
12 0 71 200	Jerischke.....	33,83	155	4	03159
12 0 71 204	Jethe.....	9,14	175	19	03149
12 0 71 208	Jocksdorf.....	7,43	168	22	03149
12 0 71 212	Kathlow.....	20,13	162	8	03058
12 0 71 220	Kerkwitz.....	8,65	453	52	03172
12 0 71 224	Kiekebusch.....	3,79	1 045	275	03058
12 0 71 228	Klein Döbern.....	9,19	299	32	03058
12 0 71 232	Klein Düben.....	4,85	134	27	03130

1) * Bedeutet, daß die Gemeinde mehrere Postleitzahlen hat;
die hier genannte Zahl ist diejenige des Verwaltungssitzes der Gemeinde.

3 Gemeinden in systematischer Ordnung mit Schlüsselnummer, Fläche, Bevölkerung, Bevölkerungsdichte und Postleitzahl am 31.12.1996

Schlüssel- nummer	Land, Reg.-Bezirk, Kreis, Gemeinde	Fläche km 2	Bevölkerung	Ein- wohner je km2	Post- leit- zahl 1)
12 0 71 236	Klein Kölzig.....	5,99	296	49	03159
12 0 71 240	Klein Loitz.....	6,68	420	62	03130
12 0 71 244	Kolkwitz.....	104,00	9 121	87	03099
12 0 71 248	Komptendorf.....	6,50	405	62	03058
12 0 71 252	Koppatz.....	4,02	243	60	03058
12 0 71 256	Krayne.....	3,67	138	37	03172
12 0 71 260	Laubsdorf.....	6,67	466	69	03058
12 0 71 264	Laubst.....	8,65	269	31	03116
12 0 71 268	Lauschütz.....	3,62	141	38	03172
12 0 71 272	Leuthen.....	17,57	762	43	03058
12 0 71 276	Lieskau.....	5,29	204	38	03130
12 0 71 280	Lübbinchen.....	8,85	223	25	03172
12 0 71 284	Mattendorf.....	3,99	243	60	03159
12 0 71 288	Maust.....	14,36	469	32	03185
12 0 71 292	Müschen.....	4,65	324	69	03096
12 0 71 296	Neuendorf.....	11,95	373	31	03185
12 0 71 300	Neuhausen.....	10,98	420	38	03058
12 0 71 304	Pelitz, Stadt.....	13,37	6 468	483	03185
12 0 71 308	Pinnow.....	36,54	458	12	03172
12 0 71 312	Preilack.....	16,82	393	23	03185
12 0 71 316	Preschen.....	23,97	293	12	03159
12 0 71 320	Proschim.....	13,51	334	24	03130
12 0 71 324	Reicherskreuz.....	19,65	50	2	15868
12 0 71 328	Reuthen.....	10,44	274	26	03130
12 0 71 332	Roggosen.....	5,90	326	55	03058
12 0 71 336	Schenkendöbern.....	13,92	429	30	03172
12 0 71 340	Schmogrow.....	10,59	510	48	03096
12 0 71 344	Schorbus.....	21,63	641	29	03058
12 0 71 348	Schwarze Pumpe.....	13,75	2 840	206	03139
12 0 71 352	Sellessen.....	22,62	837	37	03130
12 0 71 356	Sembten.....	10,83	379	34	03172
12 0 71 360	Sergen.....	9,95	347	34	03058
12 0 71 364	Siewisch.....	10,86	201	18	03116
12 0 71 368	Simmersdorf.....	5,30	286	53	03149
12 0 71 372	Spremberg, Stadt.....	113,36	23 393	206	03130
12 0 71 376	Staakow.....	29,89	46	1	15868
12 0 71 380	Striesow.....	6,92	398	57	03096
12 0 71 384	Tauer.....	41,90	764	18	03185
12 0 71 388	Trebendorf.....	8,61	433	50	03149
12 0 71 392	Tschernitz.....	7,61	1 483	194	03130
12 0 71 396	Türkendorf.....	5,64	157	27	03130
12 0 71 400	Turnow.....	21,20	843	39	03185
12 0 71 404	Wadelsdorf.....	7,91	232	29	03130
12 0 71 408	Welzow, Stadt.....	10,83	4 729	436	03119
12 0 71 412	Werben.....	24,95	1 744	69	03096
12 0 71 416	Wolfshain.....	5,62	400	71	03130
	zusammen ...	1 661,54	154 856	93	X
12 0 72	Teltow-Fläming Sitz: Luckenwalde, Stadt				
12 0 72 004	Ahrensdorf.....	7,62	534	70	14974
12 0 72 008	Altes Lager.....	2,14	1 051	491	14913
12 0 72 012	Baruth/Mark, Stadt.....	18,73	1 859	99	15837
12 0 72 016	Blankenfelde.....	12,26	8 149	664	15827
12 0 72 020	Blankensee.....	11,02	398	36	14959
12 0 72 024	Blönsdorf.....	22,07	901	40	14913
12 0 72 028	Bochow.....	13,80	347	25	14913
12 0 72 032	Bollensdorf.....	5,04	123	24	15936
12 0 72 036	Borgisdorf.....	8,95	186	20	14913
12 0 72 040	Buckow.....	11,98	137	11	14913
12 0 72 044	Christinendorf.....	8,73	241	27	15806
12 0 72 048	Dahlewitz.....	10,32	1 604	155	15827

1) * Bedeutet, daß die Gemeinde mehrere Postleitzahlen hat;
die hier genannte Zahl ist diejenige des Verwaltungssitzes der Gemeinde.

3 Gemeinden in systematischer Ordnung mit Schlüsselnummer, Fläche, Bevölkerung,
Bevölkerungsdichte und Postleitzahl am 31.12.1996

Schlüssel- nummer	Land, Reg.-Bezirk, Kreis, Gemeinde	Fläche km 2	Bevölkerung	Ein- wohner je km2	Post- leitz- zahl 1)
12 0 72 052	Dahme, Stadt.....	34,09	4 044	118	15936
12 0 72 056	Danna.....	16,67	231	13	14913
12 0 72 060	Dennewitz.....	11,04	324	29	14913
12 0 72 064	Diedersdorf.....	11,00	649	59	15831
12 0 72 068	Dornswalde.....	23,05	151	6	15837
12 0 72 072	Gadsdorf.....	6,20	153	24	15806
12 0 72 076	Gebersdorf.....	14,31	282	19	15936
12 0 72 080	Genshagen.....	15,21	743	48	14974
12 0 72 084	Glau.....	7,10	312	43	14959
12 0 72 088	Glienick.....	21,24	945	44	15806
12 0 72 092	Görsdorf.....	22,15	284	12	15936
12 0 72 096	Gräfendorf.....	8,36	218	26	14913
12 0 72 100	Gröben.....	16,42	394	23	14974
12 0 72 104	Groß Kienitz.....	6,19	244	39	15831
12 0 72 108	Groß Machnow.....	16,64	1 058	63	15806
12 0 72 112	Groß Schulzendorf.....	12,12	418	34	15806
12 0 72 116	Groß Ziescht.....	27,90	252	9	15837
12 0 72 120	Großbeeren.....	24,15	3 238	134	14979
12 0 72 124	Großbeuthen.....	10,25	225	21	14974
12 0 72 128	Grüna.....	7,58	355	46	14913
12 0 72 132	Herbersdorf.....	6,39	119	18	14913
12 0 72 136	Hohenahlsdorf.....	4,61	204	44	14913
12 0 72 140	Hohengörsdorf.....	6,96	142	20	14913
12 0 72 144	Hohenseefeld.....	16,79	613	36	14913
12 0 72 148	Horstfelde.....	8,38	393	46	15806
12 0 72 152	Horstwalde.....	19,62	155	7	15837
12 0 72 156	Ihlow.....	9,35	223	23	14913
12 0 72 160	Illmersdorf.....	9,99	134	13	14913
12 0 72 164	Jühnsdorf.....	11,18	278	24	15831
12 0 72 168	Jüterbog, Stadt.....	101,54	11 330	111	14913
12 0 72 172	Kallinchen.....	12,16	450	37	15806
12 0 72 176	Kemnitz.....	26,38	376	14	15926
12 0 72 180	Kerzendorf.....	9,00	181	20	14974
12 0 72 184	Klasdorf.....	25,15	282	11	15837
12 0 72 188	Klausdorf.....	10,15	1 403	138	15838
12 0 72 192	Klein Schulzendorf.....	7,55	459	60	14959
12 0 72 196	Klietow.....	7,88	306	38	14959
12 0 72 200	Kloster Zinna.....	13,67	1 106	80	14913
12 0 72 204	Kummersdorf-Alexanderdorf.....	6,85	615	89	15806
12 0 72 208	Kummersdorf-Gut.....	22,40	475	21	15838
12 0 72 212	Langenlipsdorf.....	13,10	412	31	14913
12 0 72 220	Ließen.....	5,55	81	14	14913
12 0 72 224	Lindenbrück.....	25,34	384	15	15838
12 0 72 228	Löwenbruch.....	10,98	294	26	14974
12 0 72 232	Luckenwalde, Stadt.....	46,71	23 803	509	14943
12 0 72 236	Lüdersdorf.....	11,54	522	45	14943
12 0 72 240	Ludwigsfelde, Stadt.....	13,46	20 443	1 518	14974
12 0 72 244	Mahlow.....	14,89	6 132	411	15831
12 0 72 248	Malterhausen.....	20,69	622	30	14913
12 0 72 252	Markendorf.....	26,45	664	25	14913
12 0 72 256	Märkisch Wilmersdorf.....	8,15	217	26	14974
12 0 72 260	Mehlsdorf.....	7,46	140	18	15936
12 0 72 264	Meinsdorf.....	18,40	442	24	14913
12 0 72 268	Meilensee.....	7,89	1 158	146	15806
12 0 72 272	Merzdorf.....	21,29	199	9	14913
12 0 72 276	Mückendorf.....	18,02	361	20	15837
12 0 72 280	Nächst Neuendorf.....	4,97	549	110	15806
12 0 72 284	Neuheim.....	4,50	315	70	14913
12 0 72 288	Neuhof.....	8,47	142	16	14913
12 0 72 292	Niebendorf-Heinsdorf.....	19,31	458	23	14913
12 0 72 296	Niedergörsdorf.....	40,55	2 046	50	14913
12 0 72 300	Niendorf.....	6,72	97	14	15936
12 0 72 304	Nonnendorf.....	4,22	310	73	14913

1) * Bedeutet, daß die Gemeinde mehrere Postleitzahlen hat;
die hier genannte Zahl ist diejenige des Verwaltungssitzes der Gemeinde.

3 Gemeinden in systematischer Ordnung mit Schlüsselnummer, Fläche, Bevölkerung, Bevölkerungsdichte und Postleitzahl am 31.12.1996

Schlüssel- nummer	Land, Reg.-Bezirk, Kreis, Gemeinde	Fläche km 2	Bevölkerung	Ein- wohner je km2	Post- leitzahl 1)
12 0 72 308	Nunsdorf.....	8,57	307	35	15806
12 0 72 312	Nuthe-Urstromtal.....	333,91	7 250	21	14959
12 0 72 316	Oehna.....	17,32	552	31	14913
12 0 72 320	Osdorf.....	16,71	436	26	14979
12 0 72 324	Paplitz.....	18,17	358	19	15837
12 0 72 328	Petkus.....	20,81	686	32	14913
12 0 72 332	Prensdorf.....	7,60	114	15	15936
12 0 72 336	Radeland.....	19,50	189	9	15837
12 0 72 340	Rangsdorf.....	17,08	5 474	320	15834
12 0 72 344	Rehagen.....	9,59	694	72	15806
12 0 72 348	Reinsdorf.....	9,19	265	28	14913
12 0 72 352	Riesdorf.....	11,07	117	10	14913
12 0 72 356	Rietdorf.....	8,98	114	12	15936
12 0 72 360	Rohrbeck.....	8,85	354	40	14913
12 0 72 364	Rosenthal.....	15,49	418	26	15936
12 0 72 368	Saalow.....	8,89	913	102	15806
12 0 72 372	Schlenzer.....	18,19	234	12	14913
12 0 72 376	Schöbendorf.....	15,83	193	12	15837
12 0 72 380	Schöna-Kolpien.....	21,97	367	16	04936
12 0 72 384	Schönefeld.....	6,67	116	17	14913
12 0 72 388	Schöneiche.....	14,47	537	37	15749
12 0 72 392	Schönhagen.....	8,34	309	37	14959
12 0 72 396	Schünow.....	8,14	233	28	15806
12 0 72 400	Seehausen.....	11,80	363	30	14913
12 0 72 404	Sernow.....	9,42	138	14	14913
12 0 72 408	Siethen.....	14,49	415	28	14974
12 0 72 412	Sperenberg.....	32,44	1 783	54	15838
12 0 72 416	Stangenhagen.....	9,11	172	18	14959
12 0 72 420	Thyrow.....	8,22	963	117	14974
12 0 72 424	Trebbin, Stadt.....	17,30	4 227	244	14959
12 0 72 428	Wahlsdorf.....	19,92	424	21	14913
12 0 72 430	Waldstadt.....	30,82	135	4	15838
12 0 72 432	Waltersdorf.....	11,29	135	11	14913
12 0 72 436	Weisickendorf.....	27,86	451	16	14913
12 0 72 440	Werbig.....	11,81	564	47	14913
12 0 72 444	Werder.....	13,49	98	7	14913
12 0 72 448	Wergzahn.....	8,26	111	13	14913
12 0 72 452	Wiepersdorf.....	11,90	235	19	14913
12 0 72 456	Wiesenhagen.....	10,56	262	24	14943
12 0 72 460	Wietstock.....	10,00	252	25	14974
12 0 72 464	Wildau-Wentdorf.....	11,86	144	12	15938
12 0 72 468	Wünsdorf.....	16,76	2 693	160	15838
12 0 72 472	Zellendorf.....	11,67	375	32	14913
12 0 72 476	Zossen, Stadt.....	28,60	6 986	244	15806
	zusammen ...	2 091,91	150 241	72	X
12 0 73	Uckermark				
	Sitz: Prenzlau, Stadt				
12 0 73 004	Altkünkendorf.....	29,39	167	5	16278
12 0 73 008	Angermünde, Stadt.....	43,03	10 379	241	16278
12 0 73 012	Arendsee.....	17,67	254	14	17291
12 0 73 016	Bagemühl.....	10,48	178	16	17326
12 0 73 020	Beenz.....	11,51	268	23	17291
12 0 73 024	Beenz.....	8,95	187	20	17258
12 0 73 028	Berkholz.....	8,33	144	17	17291
12 0 73 032	Berkholz-Meyenburg.....	12,28	832	67	16306
12 0 73 036	Bertikow.....	8,50	203	23	17291
12 0 73 040	Beutel.....	16,64	165	9	17268
12 0 73 044	Biesenbrow.....	19,16	257	13	16278
12 0 73 048	Biesendahlshof.....	4,88	150	30	16306
12 0 73 052	Bietikow.....	9,39	241	25	17291
12 0 73 056	Blankenburg.....	11,37	371	32	17291

1) * Bedeutet, daß die Gemeinde mehrere Postleitzahlen hat;
die hier genannte Zahl ist diejenige des Verwaltungssitzes der Gemeinde.

3 Gemeinden in systematischer Ordnung mit Schlüsselnummer, Fläche, Bevölkerung, Bevölkerungsdichte und Postleitzahl am 31.12.1996

Schlüssel- nummer	Land, Reg.-Bezirk, Kreis, Gemeinde	Fläche km 2	Bevölkerung	Ein- wohner je km2	Post- leitz- zahl 1)
12 0 73 060	Blindow.....	11,00	172	15	17291
12 0 73 064	Blumberg.....	27,19	313	11	16306
12 0 73 068	Boitzenburg.....	24,32	1 518	62	17268
12 0 73 072	Bölkendorf.....	8,34	158	18	16248
12 0 73 076	Briest.....	11,47	228	19	16306
12 0 73 080	Bruchhagen.....	7,35	168	22	16278
12 0 73 084	Brüssow, Stadt.....	37,13	1 682	45	17326
12 0 73 088	Buchenhain.....	22,95	332	14	17268
12 0 73 092	Carmzow.....	19,51	437	22	17291
12 0 73 096	Casekow.....	9,66	885	91	16306
12 0 73 100	Criewen.....	16,37	483	29	16306
12 0 73 104	Crussow.....	18,77	682	36	16278
12 0 73 108	Damme.....	9,75	279	28	17291
12 0 73 112	Dauer.....	11,32	210	18	17291
12 0 73 116	Dedelow.....	16,56	1 192	71	17291
12 0 73 120	Densow.....	34,22	293	8	17268
12 0 73 124	Drense.....	7,58	198	26	17291
12 0 73 128	Eickstedt.....	22,41	417	18	17291
12 0 73 132	Fahrenholz.....	9,03	174	19	17337
12 0 73 136	Falkenhagen.....	9,91	162	16	17291
12 0 73 140	Falkenwalde.....	18,43	370	20	17291
12 0 73 144	Felchow.....	13,75	344	25	16278
12 0 73 148	Ferdinandshorst.....	8,76	134	15	17291
12 0 73 152	Flensdorf.....	12,84	312	24	16306
12 0 73 156	Flieeth.....	16,68	331	19	17268
12 0 73 160	Frauenhagen.....	14,83	415	27	16278
12 0 73 164	Fredersdorf.....	6,78	129	19	16306
12 0 73 168	Friedenfelde.....	9,61	112	11	17268
12 0 73 172	Friedrichsthal.....	5,60	125	22	16306
12 0 73 176	Funkenhagen.....	36,23	315	8	17268
12 0 73 180	Fürstenwerder.....	28,99	905	31	17291
12 0 73 184	Gandenitz.....	24,55	300	12	17268
12 0 73 188	Gartz (Oder), Stadt.....	29,00	2 059	71	16307
12 0 73 192	Geesow.....	7,86	211	26	16307
12 0 73 196	Gellmersdorf.....	10,87	200	18	16278
12 0 73 200	Gerswalde.....	27,75	1 063	38	17268
12 0 73 204	Göllin.....	14,59	146	10	17268
12 0 73 208	Gollmitz.....	32,43	843	25	17291
12 0 73 212	Golm.....	9,69	149	15	16306
12 0 73 216	Göritz.....	25,42	932	36	17291
12 0 73 220	Görlsdorf.....	13,57	178	13	16278
12 0 73 224	Gramzow.....	24,70	1 276	51	17291
12 0 73 228	Greiffenberg, Stadt.....	15,20	732	48	16278
12 0 73 232	Groß Dölln.....	39,15	442	11	17268
12 0 73 236	Groß Pinnow.....	15,90	365	22	16306
12 0 73 240	Groß-Fredenwalde.....	24,90	350	14	17268
12 0 73 244	Groß-Kölpin.....	8,85	116	13	17268
12 0 73 248	Grünberg.....	21,73	381	17	17326
12 0 73 252	Grunewald.....	9,60	232	24	17268
12 0 73 256	Grünow.....	7,88	139	17	16278
12 0 73 260	Grünow.....	17,54	475	27	17291
12 0 73 264	Günterberg.....	12,31	346	28	16278
12 0 73 268	Güstow.....	10,00	212	21	17291
12 0 73 272	Güterberg.....	8,15	188	23	17335
12 0 73 276	Hammelspring.....	15,79	429	27	17268
12 0 73 280	Hardenbeck.....	28,78	537	18	17268
12 0 73 284	Haßleben.....	21,44	948	44	17291
12 0 73 288	Herzfelde.....	13,27	259	19	17268
12 0 73 292	Herzprung.....	8,21	223	27	16278
12 0 73 296	Hohenfelde.....	23,80	161	6	16306
12 0 73 300	Hohengüstow.....	9,61	344	35	17291
12 0 73 304	Hohenreinkendorf.....	19,63	316	16	16307
12 0 73 308	Hohenselchow.....	24,96	617	24	16306

1) * Bedeutet, daß die Gemeinde mehrere Postleitzahlen hat;
die hier genannte Zahl ist diejenige des Verwaltungssitzes der Gemeinde.

3 Gemeinden in systematischer Ordnung mit Schlüsselnummer, Fläche, Bevölkerung, Bevölkerungsdichte und Postleitzahl am 31.12.1996

Schlüssel- nummer	Land, Reg.-Bezirk, Kreis, Gemeinde	Fläche km 2	Bevölkerung	Ein- wohner je km2	Post- leitz- zahl 1)
12 0 73 312	Holzendorf.....	12,87	257	19	17291
12 0 73 316	Jagow.....	28,93	570	19	17337
12 0 73 320	Jakobshagen.....	11,47	199	17	17268
12 0 73 324	Jamikow.....	6,55	129	19	16306
12 0 73 328	Kaakstedt.....	26,46	340	12	17268
12 0 73 332	Kerkow.....	11,22	407	36	16278
12 0 73 336	Klaushagen.....	15,04	225	14	17268
12 0 73 340	Klinkow.....	9,75	231	23	17291
12 0 73 344	Klosterwalde.....	23,18	414	17	17268
12 0 73 348	Kraatz.....	9,45	122	12	17291
12 0 73 352	Krohnhorst.....	8,07	134	16	17268
12 0 73 356	Kummerow.....	8,32	99	11	16306
12 0 73 360	Landin.....	24,79	482	19	16278
12 0 73 364	Lemmersdorf.....	24,23	639	26	17337
12 0 73 368	Lübbenow.....	8,90	380	42	17337
12 0 73 372	Luckow-Petershagen.....	23,76	447	18	16306
12 0 73 376	Ludwigsburg.....	19,05	468	24	17291
12 0 73 380	Lützelow.....	18,69	416	22	17291
12 0 73 384	Lychen, Stadt.....	72,23	3 502	48	17279
12 0 73 388	Meichow.....	10,90	299	27	17291
12 0 73 392	Mescherin.....	6,90	401	58	16307
12 0 73 396	Milmersdorf.....	53,99	1 966	36	17268
12 0 73 400	Milow.....	10,73	199	18	17335
12 0 73 404	Mittenwalde.....	22,86	538	23	17268
12 0 73 408	Mürow.....	13,86	322	23	16278
12 0 73 412	Naugarten.....	6,05	157	25	17291
12 0 73 416	Nechlin.....	7,11	172	24	17309
12 0 73 420	Neukünkendorf.....	11,12	308	27	16278
12 0 73 424	Neurochilitz.....	7,41	158	21	16307
12 0 73 428	Parmen-Weggun.....	30,45	460	15	17291
12 0 73 432	Passow.....	22,92	1 173	51	16306
12 0 73 436	Petznick.....	19,03	262	13	17268
12 0 73 440	Pinnow.....	13,30	784	58	16278
12 0 73 444	Poßben.....	11,38	237	20	16278
12 0 73 448	Potzlow.....	22,26	545	24	17291
12 0 73 452	Prenzlau, Stadt.....	77,77	21 440	275	17291
12 0 73 456	Radekow.....	6,65	123	18	16307
12 0 73 460	Retzow.....	10,77	267	24	17279
12 0 73 464	Ringenwalde.....	48,96	458	9	17268
12 0 73 468	Röddelin.....	20,02	523	26	17268
12 0 73 472	Röpersdorf.....	16,67	504	30	17291
12 0 73 476	Rosow.....	10,00	166	16	16307
12 0 73 480	Rutenberg.....	18,57	162	8	17279
12 0 73 484	Schapow.....	24,67	676	27	17291
12 0 73 488	Schenkenberg.....	10,99	304	27	17291
12 0 73 492	Schmargendorf.....	9,77	322	32	16278
12 0 73 496	Schmiedeberg.....	10,91	140	12	16278
12 0 73 500	Schmölln.....	29,15	694	23	17291
12 0 73 504	Schöneberg.....	18,74	283	15	16278
12 0 73 508	Schönermark.....	11,85	443	37	16278
12 0 73 512	Schönermark.....	15,52	524	33	17291
12 0 73 516	Schönfeld.....	12,98	173	13	16307
12 0 73 520	Schönfeld.....	29,03	820	28	17291
12 0 73 524	Schönow.....	12,18	253	20	16306
12 0 73 528	Schönwerder.....	13,67	345	25	17291
12 0 73 532	Schwedt/Oder, Stadt.....	104,43	45 931	439	16303
12 0 73 536	Seehausen.....	11,09	218	19	17291
12 0 73 540	Stegelitz.....	29,92	419	14	17268
12 0 73 544	Steinhöfel.....	28,78	228	7	16278
12 0 73 548	Stendell.....	14,08	314	22	16306
12 0 73 552	Sternhagen.....	20,39	278	13	17291
12 0 73 556	Stolpe/Oder.....	10,30	384	37	16278
12 0 73 560	Storkow.....	14,34	417	29	17268

1) * Bedeutet, daß die Gemeinde mehrere Postleitzahlen hat;
die hier genannte Zahl ist diejenige des Verwaltungssitzes der Gemeinde.

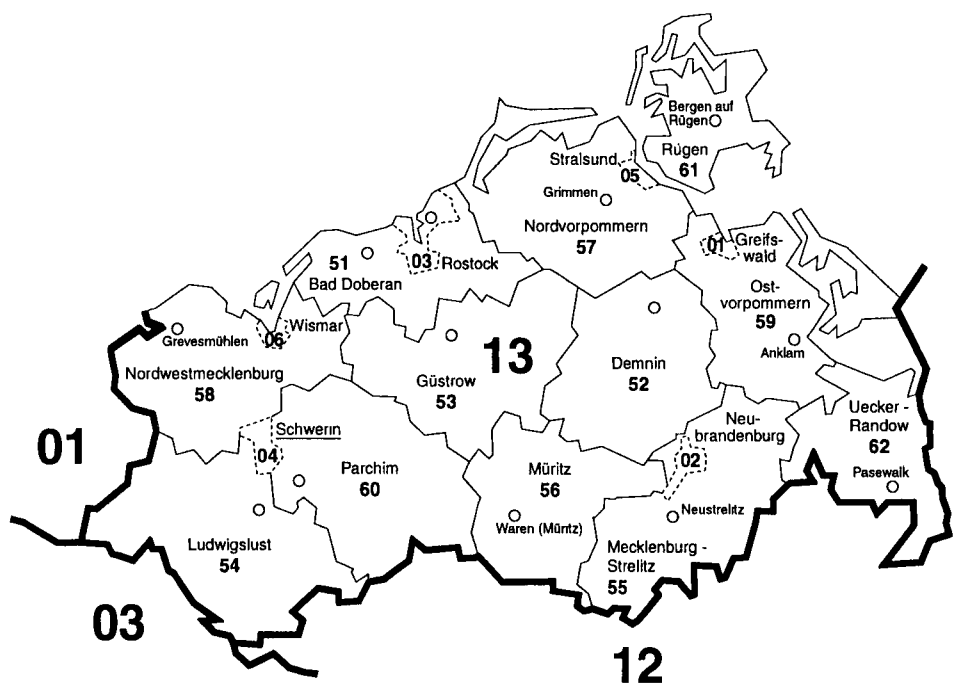
3 Gemeinden in systematischer Ordnung mit Schlüsselnummer, Fläche, Bevölkerung,
Bevölkerungsdichte und Postleitzahl am 31.12.1996

Schlüssel- nummer	Land, Reg.-Bezirk, Kreis, Gemeinde	Fläche km 2	Bevölkerung	Ein- wohner je km2	Post- leit- zahl 1)
12 0 73 564	Tantow.....	22,22	674	30	16307
12 0 73 568	Temmen.....	14,22	333	23	17268
12 0 73 572	Templin, Stadt.....	95,04	13 905	146	17268
12 0 73 576	Trebenow.....	32,04	694	21	17337
12 0 73 580	Vierraden, Stadt.....	19,05	895	46	16306
12 0 73 584	Vietmannsdorf.....	37,63	428	11	17268
12 0 73 588	Wallmow.....	12,35	277	22	17291
12 0 73 592	Warnitz.....	40,17	760	18	17291
12 0 73 596	Warthe.....	33,43	345	10	17268
12 0 73 600	Wartin.....	18,87	615	32	16306
12 0 73 604	Welsow.....	6,50	104	16	16278
12 0 73 608	Wichmannsdorf.....	14,02	384	27	17291
12 0 73 612	Wilmersdorf.....	12,91	443	34	16278
12 0 73 616	Wilsickow.....	11,13	241	21	17337
12 0 73 620	Wismar.....	11,71	187	15	17335
12 0 73 624	Woddow.....	12,61	156	12	17326
12 0 73 628	Wolfshagen.....	14,23	396	27	17335
12 0 73 632	Wolletz.....	11,11	164	14	16278
12 0 73 636	Wollschow.....	19,07	337	17	17326
12 0 73 640	Woltersdorf.....	9,74	244	25	16306
12 0 73 644	Zichow.....	15,67	363	23	16306
12 0 73 648	Ziemkendorf.....	12,15	138	11	17291
12 0 73 652	Zützen.....	10,83	255	23	16306
	zusammen ...	3 058,18	159 029	52	X
12	Land insgesamt ..	29 475,72	2 554 441	87	X

1) * Bedeutet, daß die Gemeinde mehrere Postleitzahlen hat;
die hier genannte Zahl ist diejenige des Verwaltungssitzes der Gemeinde.

13 MECKLENBURG - VORPOMMERN

Verwaltungsgrenzen nach dem Stand vom 31.12.1996



	Schlüsselnummern	Grenzen	Verwaltungssitze ¹⁾
Land:	13		<u>Schwerin</u>
Landkreis:	51		
Kreisfreie Stadt:	01		

1) Verwaltungssitze der Kreise sind nur benannt, wenn sie nicht mit dem Namen des Kreises übereinstimmen.

3 Gemeinden in systematischer Ordnung mit Schlüsselnummer, Fläche, Bevölkerung,
Bevölkerungsdichte und Postleitzahl am 31.12.1996

Schlüssel- nummer	Land, Reg.-Bezirk, Kreis, Gemeinde	Fläche km 2	Bevölkerung	Ein- wohner je km2	Post- leit- zahl 1)
13	Mecklenburg-Vorpommern				
	Kreisfreie Städte				
13 0 01 000	Greifswald, Hansestadt.....	50,17	59 558	1 187	17489 *
13 0 02 000	Neubrandenburg, Stadt.....	85,66	79 041	922	17033 *
13 0 03 000	Rostock, Hansestadt.....	180,62	221 029	1 223	18055 *
13 0 04 000	Schwerin, Landeshauptstadt.....	130,15	111 029	853	19055 *
13 0 05 000	Stralsund, Hansestadt.....	38,67	64 385	1 664	18439 *
13 0 06 000	Wismar, Hansestadt.....	41,54	49 551	1 192	23966 *
	zusammen ...	526,81	584 593	1 110	X
	Landkreise				
13 0 51	Bad Doberan Sitz: Bad Doberan, Stadt				
13 0 51 001	Admannshagen-Bargeshagen.....	15,67	1 969	125	18211
13 0 51 002	Alt Bukow.....	15,13	582	38	18233
13 0 51 003	Altenhagen.....	11,21	293	26	18236
13 0 51 004	Bad Doberan, Stadt.....	32,71	11 247	343	18209
13 0 51 005	Bandow.....	9,19	191	20	18258
13 0 51 006	Bartenshagen-Parkentin.....	15,20	965	63	18209
13 0 51 007	Bastorf.....	24,41	1 052	43	18230
13 0 51 008	Benitz.....	9,50	287	30	18258
13 0 51 009	Bentwisch.....	14,73	1 561	105	18182
13 0 51 010	Blendorf.....	20,48	700	34	18230
13 0 51 011	Blankenhagen.....	9,09	813	89	18182
13 0 51 012	Bölkow.....	27,12	1 140	42	18239
13 0 51 013	Börgerende-Rethwisch.....	15,01	1 095	72	18211
13 0 51 014	Bröbberow.....	14,35	435	30	18258
13 0 51 015	Broderstorf.....	20,58	2 357	114	18184
13 0 51 016	Cammin.....	32,15	982	30	18195
13 0 51 017	Damm.....	16,52	403	24	18196
13 0 51 018	Dummerstorf.....	35,07	2 538	72	18196
13 0 51 019	Elmenhorst/Lichtenhagen.....	12,01	3 350	278	18107
13 0 51 020	Gelbensande.....	34,04	2 269	66	18182
13 0 51 021	Gnewitz.....	10,14	229	22	18195
13 0 51 022	Graal-Müritz.....	8,35	3 688	441	18181
13 0 51 023	Grammow.....	16,21	235	14	18195
13 0 51 024	Groß Lüsewitz.....	10,56	995	94	18190
13 0 51 025	Gubkow.....	9,39	295	31	18190
13 0 51 026	Hanstorf.....	18,87	996	52	18239
13 0 51 027	Heiligenhagen.....	7,40	642	86	18239
13 0 51 028	Hohenfelde.....	9,43	544	57	18209
13 0 51 029	Jennewitz.....	19,70	552	28	18230
13 0 51 030	Jörnstorf.....	9,57	250	26	18233
13 0 51 031	Kamin.....	11,68	300	25	18233
13 0 51 032	Karin.....	14,76	421	28	18236
13 0 51 033	Kassow.....	14,34	437	30	18258
13 0 51 034	Kavelstorf.....	20,41	1 069	52	18196
13 0 51 035	Kessin.....	10,98	780	71	18196
13 0 51 036	Kirch Mulsow.....	14,50	397	27	18233
13 0 51 037	Klein Kussewitz.....	14,46	523	36	18184
13 0 51 038	Kowalz.....	8,30	155	18	18195
13 0 51 039	Krempin.....	6,02	200	33	18233

1) * Bedeutet, daß die Gemeinde mehrere Postleitzahlen hat;
die hier genannte Zahl ist diejenige des Verwaltungssitzes der Gemeinde.

3 Gemeinden in systematischer Ordnung mit Schlüsselnummer, Fläche, Bevölkerung, Bevölkerungsdichte und Postleitzahl am 31.12.1996

Schlüssel- nummer	Land, Reg.-Bezirk, Kreis, Gemeinde	Fläche km 2	Bevölkerung	Ein- wohner je km2	Post- leitzahl 1)
13 0 51 040	Kritzmow.....	14,82	2 225	150	18198
13 0 51 041	Kröpelin, Stadt.....	26,85	4 238	157	18236
13 0 51 042	Kühlungsborn, Stadt.....	15,96	7 278	456	18225
13 0 51 043	Lambrechtshagen.....	13,51	2 455	181	18069
13 0 51 044	Lieblingshof.....	17,70	504	28	18196
13 0 51 045	Mandelshagen.....	16,16	245	15	18184
13 0 51 046	Mönchhagen.....	10,58	691	65	18182
13 0 51 047	Neubukow, Stadt.....	24,91	4 762	191	18233
13 0 51 048	Niekrenz.....	17,28	281	16	18190
13 0 51 049	Nienhagen.....	5,90	1 008	170	18211
13 0 51 050	Nustrow.....	6,94	164	23	18195
13 0 51 051	Papendorf.....	22,59	1 329	58	18059
13 0 51 052	Pepelow.....	6,75	254	37	18233
13 0 51 053	Pölchow.....	12,73	694	54	18059
13 0 51 054	Poppendorf.....	14,03	553	39	18184
13 0 51 055	Prissanewitz.....	19,20	584	30	18196
13 0 51 056	Radegast.....	19,94	498	24	18239
13 0 51 057	Rakow.....	8,70	266	30	18233
13 0 51 058	Ravensberg.....	5,36	355	66	18233
13 0 51 059	Reddelich.....	9,13	597	65	18209
13 0 51 060	Reinshagen.....	11,04	401	36	18239
13 0 51 061	Reppelin.....	13,04	290	22	18190
13 0 51 062	Rerik, Stadt.....	23,10	2 037	88	18230
13 0 51 063	Retschow.....	18,89	840	44	18211
13 0 51 064	Roggentin.....	9,58	1 027	107	18184
13 0 51 065	Roggow.....	10,33	256	24	18230
13 0 51 066	Rövershagen.....	20,55	2 169	105	18182
13 0 51 067	Rukieten.....	12,35	316	25	18258
13 0 51 068	Sanitz.....	32,11	3 426	106	18190
13 0 51 069	Satow.....	35,07	2 007	57	18239
13 0 51 070	Schmadebeck.....	9,50	262	27	18236
13 0 51 071	Schwaan, Stadt.....	28,47	5 195	182	18258
13 0 51 072	Selpin.....	32,99	963	29	18195
13 0 51 073	Stäbelow.....	14,98	886	59	18198
13 0 51 074	Steffenshagen.....	9,32	434	46	18209
13 0 51 075	Steinfeld.....	13,50	331	24	18184
13 0 51 076	Stubbendorf.....	9,65	129	13	18195
13 0 51 077	Tessin, Stadt.....	24,52	4 345	177	18195
13 0 51 078	Thelkow.....	17,36	362	20	18195
13 0 51 079	Thulendorf.....	10,69	436	40	18184
13 0 51 080	Vorbeck.....	15,60	307	19	18258
13 0 51 081	Westenbrügge.....	10,82	289	26	18233
13 0 51 082	Wiendorf.....	18,24	638	34	18258
13 0 51 083	Wittenbeck.....	9,97	565	56	18209
13 0 51 084	Zarnewanz.....	15,31	389	25	18195
13 0 51 085	Ziesendorf.....	26,42	994	37	18059
	zusammen ...	1 361,68	105 212	77	X
13 0 52	Demmin				
	Sitz: Demmin, Hansestadt				
13 0 52 001	Alt Tellin.....	24,32	484	19	17129
13 0 52 002	Altenhagen.....	11,05	367	33	17091
13 0 52 003	Altentreptow, Stadt.....	52,83	7 146	135	17087
13 0 52 004	Bartow.....	25,04	696	27	17089
13 0 52 005	Basedow.....	35,39	779	22	17139
13 0 52 006	Beestland.....	10,46	143	13	17111
13 0 52 007	Beggerow.....	29,68	709	23	17111
13 0 52 008	Bentzin.....	38,76	1 372	35	17129
13 0 52 009	Borrentin.....	13,56	358	26	17111
13 0 52 010	Bredenfelde.....	8,58	189	22	17153
13 0 52 011	Breesen.....	15,66	483	30	17091
13 0 52 012	Breest.....	9,38	237	25	17089

1) * Bedeutet, daß die Gemeinde mehrere Postleitzahlen hat;
die hier genannte Zahl ist diejenige des Verwaltungssitzes der Gemeinde.

3 Gemeinden in systematischer Ordnung mit Schlüsselnummer, Fläche, Bevölkerung, Bevölkerungsdichte und Postleitzahl am 31.12.1996

Schlüssel- nummer	Land, Reg.-Bezirk, Kreis, Gemeinde	Fläche km 2	Bevölkerung	Ein- wohner je km2	Post- leitz- zahl 1)
13 0 52 013	Briggow.....	14,20	426	30	17153
13 0 52 014	Brudersdorf.....	13,10	243	18	17159
13 0 52 015	Burow.....	17,28	1 363	78	17089
13 0 52 016	Daberkow.....	15,40	386	25	17129
13 0 52 017	Dargun, Stadt.....	44,85	4 020	89	17159
13 0 52 018	Demmin, Hansestadt.....	70,04	14 430	206	17109
13 0 52 019	Duckow.....	14,22	296	20	17139
13 0 52 020	Düvier.....	26,57	576	21	17121
13 0 52 021	Faulenrost.....	33,75	805	23	17139
13 0 52 022	Gielow.....	23,46	1 590	67	17139
13 0 52 023	Gnevezow.....	17,51	401	22	17111
13 0 52 024	Gnevkwow.....	17,10	425	24	17089
13 0 52 025	Golchen.....	23,32	360	15	17089
13 0 52 026	Görmin.....	35,00	987	28	17121
13 0 52 027	Gorschendorf.....	10,66	318	29	17139
13 0 52 028	Grammentin.....	17,27	324	18	17153
13 0 52 029	Grapzow.....	14,94	491	32	17089
13 0 52 030	Grischow.....	10,94	321	29	17089
13 0 52 031	Grischow.....	17,23	343	19	17153
13 0 52 032	Groß Teetzleben.....	21,67	825	38	17091
13 0 52 033	Gültz.....	23,66	785	33	17089
13 0 52 034	Gülzow.....	12,01	491	40	17153
13 0 52 035	Hohenbollentin.....	6,30	118	18	17111
13 0 52 036	Hohenbrünzow.....	10,49	301	28	17111
13 0 52 037	Hohenmockow.....	16,36	362	22	17111
13 0 52 038	Ivenack.....	22,35	614	27	17153
13 0 52 039	Jarmen, Stadt.....	21,14	3 198	151	17126
13 0 52 040	Jürgenstorf.....	22,36	1 025	45	17153
13 0 52 041	Kartlow.....	12,90	255	19	17129
13 0 52 042	Kittendorf.....	21,11	436	20	17153
13 0 52 043	Kletzin.....	14,60	481	32	17111
13 0 52 044	Knorrendorf.....	28,52	693	24	17091
13 0 52 045	Kriesow.....	20,09	381	18	17091
13 0 52 046	Kruckow.....	10,67	365	34	17129
13 0 52 047	Kummerow.....	55,16	697	12	17139
13 0 52 048	Lindenberg.....	13,03	291	22	17111
13 0 52 049	Loitz, Stadt.....	44,36	4 711	106	17121
13 0 52 050	Malchin, Stadt.....	39,44	9 235	234	17139
13 0 52 051	Meesiger.....	8,99	285	31	17111
13 0 52 052	Metschow.....	17,03	533	31	17111
13 0 52 053	Mölln.....	29,68	733	24	17091
13 0 52 054	Neu Kentzlin.....	11,76	231	19	17111
13 0 52 055	Neukalen, Stadt.....	46,84	2 496	53	17154
13 0 52 056	Nossendorf.....	35,10	936	26	17111
13 0 52 057	Pinnow.....	8,91	150	16	17091
13 0 52 058	Plötz.....	9,50	395	41	17129
13 0 52 059	Priepsleben.....	10,04	342	34	17091
13 0 52 060	Quitzerow.....	12,67	458	36	17111
13 0 52 061	Reinberg.....	6,66	320	48	17091
13 0 52 062	Remplin.....	44,41	956	21	17139
13 0 52 063	Ritzerow.....	21,76	499	22	17153
13 0 52 064	Röckwitz.....	14,76	342	23	17091
13 0 52 065	Rosenow.....	31,12	1 319	42	17091
13 0 52 066	Sanzkow.....	12,31	243	19	17111
13 0 52 067	Sarow.....	33,61	1 001	29	17111
13 0 52 068	Sassen.....	23,75	608	25	17121
13 0 52 069	Schmarsow.....	11,82	277	23	17129
13 0 52 070	Schönfeld.....	16,02	412	25	17111
13 0 52 071	Siedenbollentin.....	18,84	793	42	17089
13 0 52 072	Siedenbrünzow.....	15,36	450	29	17111
13 0 52 073	Sommersdorf.....	8,71	243	27	17111
13 0 52 074	Stavenhagen, Reuterstadt, Stadt.....	40,78	8 019	196	17153
13 0 52 075	Stubbendorf.....	24,71	553	22	17159

1) * Bedeutet, daß die Gemeinde mehrere Postleitzahlen hat;
die hier genannte Zahl ist diejenige des Verwaltungssitzes der Gemeinde.

3 Gemeinden in systematischer Ordnung mit Schlüsselnummer, Fläche, Bevölkerung,
Bevölkerungsdichte und Postleitzahl am 31.12.1996

Schlüssel- nummer	Land, Reg.-Bezirk, Kreis, Gemeinde	Fläche km 2	Bevölkerung	Ein- wohner je km2	Post- leitz- zahl 1)
13 0 52 076	Teusin.....	12,55	192	15	17111
13 0 52 077	Trantow.....	21,47	504	23	17121
13 0 52 078	Tutow.....	6,05	2 268	374	17129
13 0 52 079	Tützpatz.....	21,61	842	38	17091
13 0 52 080	Upost.....	6,64	99	14	17111
13 0 52 081	Utzedel.....	13,21	421	31	17111
13 0 52 082	Verchen.....	11,68	449	38	17111
13 0 52 083	Völschow.....	21,68	620	28	17129
13 0 52 084	Wagun.....	17,87	473	26	17159
13 0 52 085	Warrenzin.....	12,01	241	20	17111
13 0 52 086	Werder.....	30,00	696	23	17089
13 0 52 087	Wildberg.....	22,37	693	30	17091
13 0 52 088	Woide.....	15,85	450	28	17091
13 0 52 089	Wotenick.....	11,55	378	32	17111
13 0 52 090	Wüstenfelde.....	18,60	396	21	17121
13 0 52 091	Zarnekow.....	16,57	591	35	17159
13 0 52 092	Zettemin.....	18,79	391	20	17153
	zusammen ...	1 921,41	98 630	51	X
13 0 53	Güstrow				
	Sitz: Güstrow ,Stadt				
13 0 53 001	Alt Kätwin.....	17,34	374	21	18299
13 0 53 002	Alt Sührkow.....	25,32	537	21	17166
13 0 53 003	Altkalen.....	25,14	542	21	17179
13 0 53 004	Baumgarten.....	21,11	537	25	18246
13 0 53 005	Behren-Lübchin.....	31,18	620	19	17179
13 0 53 006	Bellin.....	19,59	325	16	18292
13 0 53 007	Bernitt.....	19,83	702	35	18249
13 0 53 008	Boddin.....	23,61	468	19	17179
13 0 53 009	Boitin.....	12,82	186	14	18249
13 0 53 010	Bristow.....	16,04	214	13	17166
13 0 53 011	Bülow.....	7,41	245	33	18276
13 0 53 012	Bülow.....	14,85	385	25	17166
13 0 53 013	Bützow, Stadt.....	33,51	9 305	277	18246
13 0 53 014	Charlottenthal.....	16,40	531	32	18292
13 0 53 015	Dahmen.....	36,37	754	20	17166
13 0 53 016	Dalkendorf.....	15,30	359	23	17166
13 0 53 017	Diekhof.....	20,34	904	44	18299
13 0 53 018	Dobbin.....	44,84	420	9	18292
13 0 53 019	Dreetz.....	12,00	213	17	18249
13 0 53 020	Finkenthal.....	20,24	373	18	17179
13 0 53 021	Glasewitz.....	15,55	415	26	18276
13 0 53 022	Gnoien, Stadt.....	41,08	3 756	91	17179
13 0 53 023	Göllin.....	18,00	341	18	18246
13 0 53 024	Groß Nieköhr.....	11,73	174	14	17179
13 0 53 025	Groß Ridsenow.....	10,66	195	18	18299
13 0 53 026	Groß Roge.....	24,33	788	32	17166
13 0 53 027	Groß Schwiesow.....	12,50	289	23	18276
13 0 53 028	Groß Wokern.....	21,90	1 093	49	17166
13 0 53 029	Groß Wüstenfelde.....	19,58	695	35	17168
13 0 53 030	Gülzow.....	28,32	1 069	37	18276
13 0 53 031	Güstrow, Stadt.....	70,84	33 950	479	18273
13 0 53 032	Gutow.....	16,01	667	41	18276
13 0 53 033	Hohen Demzin.....	24,11	515	21	17166
13 0 53 034	Hohen Sprenz.....	22,43	494	22	18299
13 0 53 035	Hoppenrade.....	28,76	775	26	18292
13 0 53 036	Jördenstorf.....	27,64	1 547	55	17168
13 0 53 037	Jürgenshagen.....	22,81	740	32	18246
13 0 53 038	Katelbogen.....	7,87	180	22	18249
13 0 53 039	Klein Belitz.....	20,26	539	26	18246
13 0 53 040	Klein Sien.....	19,40	447	23	18246
13 0 53 041	Klein Upahl.....	7,90	226	28	18276

1) * Bedeutet, daß die Gemeinde mehrere Postleitzahlen hat;
die hier genannte Zahl ist diejenige des Verwaltungssitzes der Gemeinde.

3 Gemeinden in systematischer Ordnung mit Schlüsselnummer, Fläche, Bevölkerung, Bevölkerungsdichte und Postleitzahl am 31.12.1996

Schlüssel- nummer	Land, Reg.-Bezirk, Kreis, Gemeinde	Fläche km 2	Bevölkerung	Ein- wohner je km2	Post- leitz- zahl 1)
13 0 53 042	Kleverhof.....	20,40	372	18	17179
13 0 53 043	Krakow am See, Stadt.....	51,09	3 186	62	18292
13 0 53 044	Kuchelmiß.....	37,46	849	22	18292
13 0 53 045	Kuhs.....	13,74	364	26	18276
13 0 53 046	Kurzen Trechow.....	15,67	395	25	18246
13 0 53 047	Laage, Stadt.....	37,42	6 159	164	18299
13 0 53 048	Lalendorf.....	31,84	1 597	50	18279
13 0 53 049	Langhagen.....	27,17	897	33	18279
13 0 53 050	Leikendorf.....	29,76	700	23	17168
13 0 53 051	Levitow.....	7,60	255	33	17168
13 0 53 052	Liesow.....	18,34	551	30	18299
13 0 53 053	Linstow.....	20,58	176	8	18292
13 0 53 054	Lohmen.....	34,74	833	23	18276
13 0 53 055	Lübzín.....	9,37	212	22	18249
13 0 53 056	Lühburg.....	17,29	297	17	17179
13 0 53 057	Lüssow.....	15,77	1 233	78	18276
13 0 53 058	Mamerow.....	14,10	394	27	18279
13 0 53 059	Matgendorf.....	7,04	369	52	17168
13 0 53 060	Mistorf.....	25,35	755	29	18276
13 0 53 061	Moisall.....	10,33	307	29	18246
13 0 53 062	Mühl Rosin.....	24,29	1 020	41	18276
13 0 53 063	Neu Heinde.....	20,86	357	17	17168
13 0 53 064	Neuendorf.....	4,79	155	32	18246
13 0 53 065	Oetteln.....	10,63	183	17	18246
13 0 53 066	Parkow.....	6,18	241	38	18246
13 0 53 067	Penzin.....	6,05	162	26	18249
13 0 53 068	Plaaz.....	19,65	612	31	18276
13 0 53 069	Poggelow.....	17,42	405	23	17168
13 0 53 070	Pölitze.....	12,85	277	21	18299
13 0 53 071	Prebberede.....	21,98	543	24	17168
13 0 53 072	Prützen.....	29,86	812	27	18276
13 0 53 073	Qualitz.....	9,81	224	22	18249
13 0 53 074	Recknitz.....	14,60	275	18	18276
13 0 53 075	Reimershagen.....	32,33	505	15	18276
13 0 53 076	Remlin.....	6,91	460	66	17168
13 0 53 077	Rosenow.....	6,51	128	19	18249
13 0 53 078	Rühn.....	14,40	633	43	18246
13 0 53 079	Sabel.....	15,15	287	18	18299
13 0 53 080	Sarmstorf.....	10,84	479	44	18276
13 0 53 081	Schlemmin.....	9,44	153	16	18249
13 0 53 082	Selow.....	18,66	541	28	18246
13 0 53 083	Steinhagen.....	5,29	885	167	18246
13 0 53 084	Striesdorf.....	17,75	365	20	18299
13 0 53 085	Sukow-Marienhof.....	12,63	324	25	17168
13 0 53 086	Tarnow.....	15,10	775	51	18249
13 0 53 087	Teterow, Stadt.....	47,16	10 354	219	17166
13 0 53 088	Thürkow.....	14,61	483	33	17168
13 0 53 089	Vietgest.....	33,38	643	19	18279
13 0 53 091	Walkendorf.....	27,63	594	21	17179
13 0 53 092	Wardow.....	40,85	1 009	24	18299
13 0 53 093	Warnkenhagen.....	19,47	438	22	17168
13 0 53 094	Warnow.....	26,23	836	31	18249
13 0 53 095	Wasdow.....	26,06	477	18	17179
13 0 53 096	Wattmannshagen.....	32,81	1 068	32	18279
13 0 53 097	Weitendorf.....	25,53	950	37	18299
13 0 53 098	Zehna.....	25,76	729	28	18276
13 0 53 099	Zepelin.....	11,72	362	30	18246
13 0 53 100	Zernin.....	12,57	467	37	18249
	zusammen ...	2 057,74	116 001	56	X

1) * Bedeutet, daß die Gemeinde mehrere Postleitzahlen hat;
die hier genannte Zahl ist diejenige des Verwaltungssitzes der Gemeinde.

3 Gemeinden in systematischer Ordnung mit Schlüsselnummer, Fläche, Bevölkerung,
Bevölkerungsdichte und Postleitzahl am 31.12.1996

Schlüssel- nummer	Land, Reg.-Bezirk, Kreis, Gemeinde	Fläche km 2	Bevölkerung	Ein- wohner je km2	Post- leit- zahl 1)
13 0 54	Ludwigslust Sitz: Ludwigslust, Stadt				
13 0 54 001	Alt Krenzlin.....	37,57	842	22	19288
13 0 54 002	Alt Zachun.....	8,43	349	41	19230
13 0 54 003	Balow.....	12,83	348	27	19300
13 0 54 004	Bandenitz.....	17,36	426	24	19230
13 0 54 005	Bantlin.....	14,26	386	27	19246
13 0 54 006	Banzin.....	12,04	387	32	19260
13 0 54 007	Beisch.....	22,46	275	12	19230
13 0 54 008	Bennin.....	14,90	289	19	19260
13 0 54 009	Besitz.....	22,28	523	23	19258
13 0 54 010	Blievenstorf.....	21,38	525	24	19306
13 0 54 011	Bobzin.....	6,04	286	47	19230
13 0 54 012	Boddin.....	25,19	573	22	19243
13 0 54 013	Boizenburg/ Elbe, Stadt.....	47,25	10 822	229	19258
13 0 54 014	Brahistorf.....	21,95	840	38	19273
13 0 54 015	Brenz.....	12,39	626	50	19306
13 0 54 016	Bresegard bei Picher.....	16,57	392	23	19230
13 0 54 017	Bresegard bei Eldena.....	10,92	230	21	19294
13 0 54 018	Brunow.....	21,09	447	21	19372
13 0 54 019	Camin.....	19,51	375	19	19246
13 0 54 020	Dadow.....	18,91	145	7	19294
13 0 54 021	Dambeck.....	17,35	422	24	19357
13 0 54 022	Dersenow.....	22,51	492	21	19260
13 0 54 023	Dodow.....	6,78	456	67	19243
13 0 54 024	Dömitz, Stadt.....	30,89	2 850	92	19303
13 0 54 025	Drellützow.....	12,34	450	36	19243
13 0 54 026	Drönnewitz.....	18,26	354	19	19243
13 0 54 027	Dümmer.....	21,44	862	40	19073
13 0 54 028	Eldena.....	33,97	1 569	46	19294
13 0 54 029	Fahrbinde.....	8,59	318	37	19288
13 0 54 030	Gallin.....	22,71	481	21	19258
13 0 54 031	Gammelin.....	15,62	422	27	19230
13 0 54 032	Garlitz.....	14,18	451	31	19249
13 0 54 033	Glaisin.....	14,57	359	24	19288
13 0 54 034	Göhlen.....	13,83	490	35	19288
13 0 54 035	Gorlosen.....	34,11	461	13	19294
13 0 54 036	Göblow.....	19,43	339	17	19249
13 0 54 037	Grabow, Stadt.....	47,68	7 132	149	19300
13 0 54 038	Grebs.....	14,26	409	28	19294
13 0 54 039	Gresse.....	21,25	644	30	19258
13 0 54 040	Greven.....	40,00	817	20	19258
13 0 54 041	Groß Krams.....	10,32	205	19	19230
13 0 54 042	Groß Laasch.....	27,22	1 053	38	19288
13 0 54 043	Hagenow, Stadt.....	67,44	12 636	187	19230
13 0 54 044	Heidhof.....	9,35	347	37	19303
13 0 54 045	Holthusen.....	20,58	763	37	19075
13 0 54 046	Hoort.....	22,11	545	24	19230
13 0 54 047	Hülseburg.....	9,08	168	18	19230
13 0 54 048	Jessenitz.....	28,56	309	10	19249
13 0 54 049	Karenz.....	6,83	323	47	19294
13 0 54 050	Karft.....	7,03	245	34	19243
13 0 54 051	Karstädt.....	19,70	680	34	19294
13 0 54 052	Kirch Jesar.....	18,76	584	31	19230
13 0 54 053	Klein Bengerstorf.....	20,37	334	16	19258
13 0 54 054	Klein Rogahn.....	10,99	846	76	19073
13 0 54 055	Kloddram.....	9,21	183	19	19260
13 0 54 056	Kogel.....	29,86	595	19	19246
13 0 54 057	Körchow.....	26,00	898	34	19243
13 0 54 058	Kremmin.....	16,86	330	19	19300
13 0 54 059	Krinitz.....	12,09	137	11	19294

1) * Bedeutet, daß die Gemeinde mehrere Postleitzahlen hat;
die hier genannte Zahl ist diejenige des Verwaltungssitzes der Gemeinde.

3 Gemeinden in systematischer Ordnung mit Schlüsselnummer, Fläche, Bevölkerung,
Bevölkerungsdichte und Postleitzahl am 31.12.1996

Schlüssel- nummer	Land, Reg.-Bezirk, Kreis, Gemeinde	Fläche km 2	Bevölkerung	Ein- wohner je km2	Post- leitz- zahl 1)
13 0 54 060	Kuhstorf.....	15,02	737	49	19230
13 0 54 061	Kummer.....	15,09	564	37	19288
13 0 54 062	Lassahn.....	32,38	561	17	19246
13 0 54 063	Lehsen.....	7,75	295	38	19243
13 0 54 064	Leussow.....	19,93	338	16	19288
13 0 54 065	Lübesse.....	19,93	621	31	19077
13 0 54 066	Lüblow.....	21,42	717	33	19288
13 0 54 067	Lübtheen, Stadt.....	57,52	4 176	72	19249
13 0 54 068	Luckwitz.....	13,04	287	22	19243
13 0 54 069	Ludwigslust, Stadt.....	48,62	12 658	260	19288
13 0 54 070	Lüttow.....	13,33	363	27	19246
13 0 54 071	Malik Göhren.....	22,56	528	23	19294
13 0 54 072	Malliß.....	25,17	1 614	64	19294
13 0 54 073	Melkof.....	15,19	363	23	19273
13 0 54 074	Milow.....	21,34	345	16	19300
13 0 54 075	Möllenbeck.....	19,20	274	14	19300
13 0 54 076	Moraas.....	16,78	573	34	19230
13 0 54 077	Muchow.....	19,05	429	22	19300
13 0 54 078	Neu Gülze.....	12,97	605	46	19258
13 0 54 079	Neu Kaliß.....	34,02	2 211	64	19294
13 0 54 080	Neuhof.....	15,74	327	20	19246
13 0 54 081	Neustadt-Glewe, Stadt.....	93,92	7 512	79	19306
13 0 54 082	Niendorf an der Rognitz.....	16,92	393	23	19294
13 0 54 083	Nostorf.....	19,96	1 223	61	19258
13 0 54 084	Pampow.....	10,91	1 782	163	19075
13 0 54 085	Parum.....	16,86	370	21	19243
13 0 54 086	Pätow-Steegen.....	10,66	442	41	19230
13 0 54 087	Picher.....	39,09	803	20	19230
13 0 54 088	Polz.....	10,79	449	41	19303
13 0 54 089	Prislich.....	18,39	663	36	19300
13 0 54 090	Pritzler.....	19,27	577	29	19230
13 0 54 091	Rastow.....	43,08	1 440	33	19077
13 0 54 092	Redefin.....	17,74	567	31	19230
13 0 54 093	Rodenwalde.....	23,99	521	21	19260
13 0 54 094	Rüterberg ("Dorfrepublik" 1961-1989).....	9,19	147	15	19303
13 0 54 095	Schossin.....	11,41	237	20	19073
13 0 54 096	Schwanheide.....	26,51	750	28	19258
13 0 54 097	Setzin.....	20,60	546	26	19230
13 0 54 098	Steesow.....	24,40	244	10	19300
13 0 54 099	Stralendorf.....	12,02	948	78	19073
13 0 54 100	Strohkirchen.....	14,77	306	20	19230
13 0 54 101	Sülstorf.....	18,64	941	50	19077
13 0 54 102	Teldau.....	27,32	839	30	19273
13 0 54 103	Tessin b. Boizenburg.....	10,26	418	40	19258
13 0 54 104	Tessin b. Wittenburg.....	7,15	198	27	19243
13 0 54 105	Tewswos.....	26,34	500	18	19303
13 0 54 106	Toddin.....	11,03	541	49	19230
13 0 54 107	Uelitz.....	15,04	437	29	19077
13 0 54 108	Valluhn.....	10,95	263	24	19246
13 0 54 109	Vellahn.....	11,64	1 003	86	19260
13 0 54 110	Vielank.....	38,89	808	20	19303
13 0 54 111	Warlitz.....	23,71	483	20	19230
13 0 54 112	Warlow.....	13,85	475	34	19288
13 0 54 113	Warsow.....	14,89	545	36	19075
13 0 54 114	Waschow.....	7,62	244	32	19243
13 0 54 115	Werle.....	10,74	189	17	19300
13 0 54 116	Wiebendorf.....	12,41	183	14	19258
13 0 54 117	Wittenburg, Stadt.....	46,25	5 330	115	19243
13 0 54 118	Wittenförden.....	12,23	1 609	131	19073
13 0 54 119	Wöbbelin.....	23,51	921	39	19288
13 0 54 120	Woosmer.....	12,15	332	27	19303
13 0 54 121	Zarrentin, Stadt.....	29,50	2 558	86	19246
13 0 54 122	Zierzow.....	13,32	544	40	19300

1) * Bedeutet, daß die Gemeinde mehrere Postleitzahlen hat;
die hier genannte Zahl ist diejenige des Verwaltungssitzes der Gemeinde.

3 Gemeinden in systematischer Ordnung mit Schlüsselnummer, Fläche, Bevölkerung, Bevölkerungsdichte und Postleitzahl am 31.12.1996

Schlüssel- nummer	Land, Reg.-Bezirk, Kreis, Gemeinde	Fläche km 2	Bevölkerung	Ein- wohner je km2	Post- leitzahl 1)
13 0 54 123	Zülow.....	7,13	160	22	19073
	zusammen ...	2 516,56	128 072	51	X
13 0 55	Mecklenburg-Strelitz Sitz: Neustrelitz, Stadt				
13 0 55 001	Ballin.....	19,42	465	23	17349
13 0 55 002	Beseritz.....	11,10	131	11	17039
13 0 55 003	Blankenhof.....	17,85	661	37	17039
13 0 55 004	Blankensee.....	33,14	1 321	39	17237
13 0 55 005	Blumenholz.....	37,34	793	21	17237
13 0 55 006	Bredenfelde.....	10,98	263	23	17349
13 0 55 007	Brohm.....	19,50	366	18	17099
13 0 55 008	Brunn.....	47,68	1 301	27	17039
13 0 55 009	Burg Stargard, Stadt.....	41,10	4 246	103	17094
13 0 55 010	Cammin.....	14,86	314	21	17094
13 0 55 011	Carpin.....	39,77	682	17	17237
13 0 55 012	Cölpin.....	15,00	1 100	73	17094
13 0 55 013	Conow.....	20,66	529	25	17258
13 0 55 014	Dabelow.....	20,50	207	10	17237
13 0 55 015	Dewitz.....	14,52	441	30	17094
13 0 55 016	Diemitz.....	17,77	175	9	17252
13 0 55 017	Dolgen.....	67,54	911	13	17258
13 0 55 018	Eichhorst.....	16,84	300	17	17099
13 0 55 019	Feldberg, Stadt.....	41,27	2 769	67	17258
13 0 55 020	Friedland, Stadt.....	53,93	7 853	145	17098
13 0 55 021	Genzkow.....	9,08	195	21	17099
13 0 55 022	Glienke.....	6,68	155	23	17099
13 0 55 023	Godendorf.....	13,80	225	16	17237
13 0 55 024	Göhren.....	11,78	226	19	17348
13 0 55 025	Grauenhagen.....	9,14	162	17	17348
13 0 55 026	Groß Daberkow.....	9,90	109	11	17348
13 0 55 027	Groß Miltzow.....	36,38	1 338	36	17349
13 0 55 028	Groß Nemerow.....	21,00	1 282	61	17094
13 0 55 029	Grünow.....	23,17	347	14	17237
13 0 55 030	Helpt.....	12,01	275	22	17349
13 0 55 031	Hinrichshagen.....	18,91	307	16	17349
13 0 55 032	Hohenzieritz.....	20,17	609	30	17237
13 0 55 033	Holldorf.....	15,69	509	32	17094
13 0 55 034	Jatzke.....	11,47	287	25	17099
13 0 55 035	Klein Vielen.....	45,38	736	16	17237
13 0 55 036	Kotelow.....	35,58	923	25	17099
13 0 55 037	Kratzeburg.....	54,66	537	9	17237
13 0 55 038	Kreckow.....	12,14	211	17	17348
13 0 55 039	Kublank.....	13,48	340	25	17349
13 0 55 040	Leppin.....	22,39	552	24	17349
13 0 55 041	Lichtenberg.....	36,55	614	16	17259
13 0 55 042	Lüttenhagen.....	33,55	340	10	17258
13 0 55 043	Mildenitz.....	20,32	492	24	17348
13 0 55 044	Mirow, Stadt.....	66,27	4 014	60	17252
13 0 55 045	Möllenbeck.....	36,20	874	24	17237
13 0 55 046	Neddemin.....	12,53	320	25	17039
13 0 55 047	Neetzka.....	13,35	329	24	17349
13 0 55 048	Neu Käbelich.....	6,21	116	18	17348
13 0 55 049	Neuenkirchen.....	23,08	1 099	47	17039
13 0 55 050	Neustrelitz, Stadt.....	138,15	24 544	177	17235
13 0 55 051	Neverin.....	13,28	964	72	17039
13 0 55 052	Pasenow.....	10,35	212	20	17349
13 0 55 053	Petersdorf.....	7,79	172	22	17348
13 0 55 054	Pragsdorf.....	14,32	551	38	17094
13 0 55 055	Priepert.....	22,56	307	13	17255
13 0 55 056	Rehberg.....	14,90	245	16	17349
13 0 55 057	Rödlin-Thurow.....	44,51	541	12	17237

1) * Bedeutet, daß die Gemeinde mehrere Postleitzahlen hat;
die hier genannte Zahl ist diejenige des Verwaltungssitzes der Gemeinde.

3 Gemeinden in systematischer Ordnung mit Schlüsselnummer, Fläche, Bevölkerung, Bevölkerungsdichte und Postleitzahl am 31.12.1996

Schlüssel- nummer	Land, Reg.-Bezirk, Kreis, Gemeinde	Fläche km 2	Bevölkerung	Ein- wohner je km2	Post- leitz- zahl 1)
13 0 55 058	Roggentin.....	72,26	808	11	17252
13 0 55 059	Sadelkow.....	12,01	266	22	17099
13 0 55 060	Salow.....	29,05	701	24	17099
13 0 55 061	Schönbeck.....	24,33	543	22	17349
13 0 55 062	Schönhausen.....	18,74	372	19	17337
13 0 55 063	Schwanbeck.....	24,22	410	16	17099
13 0 55 064	Schwichtenberg.....	25,57	509	19	17099
13 0 55 065	Sponholz.....	11,20	294	26	17039
13 0 55 066	Staven.....	14,67	596	40	17039
13 0 55 067	Strasen.....	20,87	217	10	17255
13 0 55 068	Teschendorf.....	20,58	471	22	17094
13 0 55 069	Trollenhagen.....	17,81	919	51	17039
13 0 55 070	Userin.....	45,84	751	16	17237
13 0 55 071	Voigtsdorf.....	7,62	174	22	17349
13 0 55 072	Warlin.....	15,76	381	24	17039
13 0 55 073	Watzkendorf.....	6,19	240	38	17237
13 0 55 074	Wesenberg, Stadt.....	68,57	3 071	44	17255
13 0 55 075	Wittenborn.....	32,56	313	9	17337
13 0 55 076	Woggersin.....	6,44	500	77	17039
13 0 55 077	Wokuhl.....	25,62	391	15	17237
13 0 55 078	Woldegk, Stadt.....	38,00	3 326	87	17348
13 0 55 079	Wulkenzin.....	21,55	1 314	60	17039
13 0 55 080	Wustrow.....	42,93	693	16	17255
13 0 55 081	Zirzow.....	9,33	337	36	17039
	zusammen ...	2 089,22	87 484	42	X
13 0 56	Müritz				
	Sitz: Waren (Müritz), Stadt				
13 0 56 001	Adamshoffnung.....	9,47	185	19	17213
13 0 56 002	Alt Rehse.....	9,11	346	37	17217
13 0 56 003	Alt Schöna.....	8,89	218	24	17192
13 0 56 004	Alt Schwerin.....	44,56	508	11	17214
13 0 56 005	Altenhof.....	16,58	467	28	17209
13 0 56 006	Ankershagen.....	28,18	841	29	17219
13 0 56 007	Bollewick.....	12,73	445	34	17207
13 0 56 008	Buchholz.....	15,17	168	11	17209
13 0 56 009	Bütow.....	26,32	566	21	17209
13 0 56 010	Fincken.....	21,84	453	20	17209
13 0 56 011	Göhren-Lebbin.....	32,75	535	16	17213
13 0 56 012	Gotthun.....	10,00	276	27	17207
13 0 56 013	Grabow-Below.....	13,56	158	11	17209
13 0 56 014	Grabowhöfe.....	31,09	1 134	36	17194
13 0 56 015	Groß Dratow.....	25,77	401	15	17192
13 0 56 016	Groß Flotow.....	14,53	186	12	17219
13 0 56 017	Groß Glevitz.....	19,88	479	24	17192
13 0 56 018	Groß Kelle.....	6,68	134	20	17207
13 0 56 019	Groß Platen.....	17,48	826	47	17192
13 0 56 020	Groß Vielen.....	13,29	341	25	17217
13 0 56 021	Grüssow.....	6,64	129	19	17213
13 0 56 022	Hinrichshagen.....	14,90	176	11	17194
13 0 56 023	Hohen Wangelin.....	43,83	1 010	23	17194
13 0 56 024	Jabel.....	66,69	488	7	17194
13 0 56 025	Jaebetz.....	13,02	203	15	17209
13 0 56 026	Kambs.....	13,95	278	19	17207
13 0 56 027	Kargow.....	69,01	735	10	17192
13 0 56 028	Kieve.....	15,30	170	11	17209
13 0 56 029	Klein Lukow.....	14,13	290	20	17217
13 0 56 030	Klink.....	25,42	1 087	42	17192
13 0 56 031	Klocksın.....	23,90	453	18	17194
13 0 56 032	Kogel.....	9,61	411	42	17213
13 0 56 033	Krukow.....	7,12	144	20	17217
13 0 56 034	Lansen.....	10,92	255	23	17192

1) * Bedeutet, daß die Gemeinde mehrere Postleitzahlen hat;
die hier genannte Zahl ist diejenige des Verwaltungssitzes der Gemeinde.

3 Gemeinden in systematischer Ordnung mit Schlüsselnummer, Fläche, Bevölkerung,
Bevölkerungsdichte und Postleitzahl am 31.12.1996

Schlüssel- nummer	Land, Reg.-Bezirk, Kreis, Gemeinde	Fläche km 2	Bevölkerung	Ein- wohner je km2	Post- leitz- zahl 1)
13 0 56 035	Lapitz.....	6,41	140	21	17217
13 0 56 036	Lärz.....	43,07	642	14	17248
13 0 56 037	Leizen.....	11,00	261	23	17209
13 0 56 038	Lexow.....	8,44	168	19	17213
13 0 56 039	Ludorf.....	48,38	491	10	17207
13 0 56 040	Lupendorf.....	13,91	289	20	17194
13 0 56 041	Malchow, Stadt.....	44,61	7 801	174	17213
13 0 56 042	Mallin.....	10,66	335	31	17217
13 0 56 043	Marinn.....	7,86	274	34	17219
13 0 56 044	Massow.....	17,43	250	14	17209
13 0 56 045	Melz.....	17,94	355	19	17209
13 0 56 046	Minzow.....	16,75	285	17	17209
13 0 56 047	Möllenhagen.....	49,81	2 267	45	17219
13 0 56 048	Möllenstorf.....	11,10	274	24	17217
13 0 56 049	Moltzow.....	18,07	420	23	17194
13 0 56 050	Neu Gaarz.....	13,34	143	10	17194
13 0 56 051	Nossentiner Hütte.....	40,11	631	15	17214
13 0 56 052	Penkow.....	9,27	272	29	17213
13 0 56 053	Penzlin, Stadt.....	34,82	2 701	77	17217
13 0 56 054	Priborn.....	15,32	539	35	17209
13 0 56 055	Puchow.....	5,65	125	22	17217
13 0 56 056	Rechlin.....	77,37	2 339	30	17248
13 0 56 057	Röbel/Müritz, Stadt.....	30,15	5 987	198	17207
13 0 56 058	Rogeez.....	9,06	330	36	17209
13 0 56 059	Satow.....	17,02	211	12	17209
13 0 56 060	Schloen.....	10,34	353	34	17192
13 0 56 061	Schwarz.....	26,29	463	17	17252
13 0 56 062	Schwinkendorf.....	14,55	400	27	17139
13 0 56 063	Sietow.....	19,03	562	29	17209
13 0 56 064	Silz.....	10,67	358	33	17214
13 0 56 065	Stuer.....	21,67	381	17	17209
13 0 56 066	Torgelow am See.....	14,28	489	34	17192
13 0 56 067	Varchentin.....	17,31	391	22	17192
13 0 56 068	Vielst.....	11,94	429	35	17194
13 0 56 069	Vipperow.....	20,16	441	21	17209
13 0 56 070	Vollrathsrue.....	31,25	540	17	17194
13 0 56 071	Walow.....	11,39	386	33	17209
13 0 56 072	Waren (Müritz), Stadt.....	158,44	22 281	140	17192
13 0 56 073	Wredenhagen.....	28,09	577	20	17209
13 0 56 074	Zepkow.....	12,59	242	19	17209
13 0 56 075	Zislow.....	15,84	139	8	17209
	zusammen ...	1 713,71	70 458	41	X
13 0 57	Nordvorpommern				
	Sitz: Grimmen, Stadt				
13 0 57 001	Ahrenshagen.....	30,69	1 137	37	18320
13 0 57 002	Ahrenshoop.....	5,22	817	156	18347
13 0 57 003	Allerstorf.....	21,25	492	23	18337
13 0 57 005	Altenpleen.....	20,05	917	45	18445
13 0 57 006	Bad Sülze, Stadt.....	26,35	2 287	86	18334
13 0 57 007	Bartelsbagen I b. Ribnitz-D.....	18,57	807	43	18337
13 0 57 008	Bartelsbagen II b. Barth.....	14,49	504	34	18314
13 0 57 009	Barth, Stadt.....	40,71	10 353	254	18356
13 0 57 010	Bartmannshagen.....	16,79	460	27	18516
13 0 57 011	Behnkendorf.....	19,05	385	20	18510
13 0 57 012	Böhlendorf.....	16,59	318	19	18334
13 0 57 013	Born a. Darß.....	60,12	1 204	20	18375
13 0 57 014	Brandshagen.....	24,03	1 244	51	18519
13 0 57 015	Breesen.....	13,49	283	20	18334
13 0 57 016	Brückendorf.....	11,16	236	21	18337
13 0 57 017	Buchholz.....	24,66	298	12	18461
13 0 57 018	Carlsruhe.....	11,89	182	15	18337

1) * Bedeutet, daß die Gemeinde mehrere Postleitzahlen hat;
die hier genannte Zahl ist diejenige des Verwaltungssitzes der Gemeinde.

3 Gemeinden in systematischer Ordnung mit Schlüsselnummer, Fläche, Bevölkerung, Bevölkerungsdichte und Postleitzahl am 31.12.1996

Schlüssel- nummer	Land, Reg.-Bezirk, Kreis, Gemeinde	Fläche km 2	Bevölkerung	Ein- wohner je km2	Post- leitz- zahl 1)
13 0 57 019	Daskow.....	27,59	1 107	40	18320
13 0 57 020	Dettmannsdorf.....	31,54	1 118	35	18320
13 0 57 021	Deyelsdorf.....	29,78	666	22	18513
13 0 57 022	Dierhagen.....	27,47	1 648	59	18347
13 0 57 023	Divitz.....	14,83	226	15	18314
13 0 57 024	Drechow.....	15,51	304	19	18465
13 0 57 025	Dudendorf.....	12,92	207	16	18334
13 0 57 026	Eixen.....	18,78	412	21	18334
13 0 57 027	Elmenhorst.....	22,49	798	35	18510
13 0 57 028	Franzburg, Stadt.....	15,17	2 079	137	18461
13 0 57 029	Fuhlendorf.....	17,06	914	53	18356
13 0 57 030	Glewitz.....	41,99	833	19	18513
13 0 57 031	Grammendorf.....	35,96	834	23	18513
13 0 57 032	Gransebieth.....	23,36	712	30	18513
13 0 57 033	Gremersdorf.....	25,33	631	24	18461
13 0 57 034	Gresenhorst.....	26,25	1 039	39	18337
13 0 57 035	Griebenow.....	22,20	921	41	18516
13 0 57 036	Grimmen, Stadt.....	30,14	12 534	415	18507
13 0 57 037	Groß Kordshagen.....	16,09	433	26	18442
13 0 57 038	Groß Mohrdorf.....	41,55	819	19	18445
13 0 57 039	Horst.....	29,66	535	18	18519
13 0 57 040	Hugoldsdorf.....	14,16	230	16	18465
13 0 57 041	Jakobsdorf.....	17,67	567	32	18442
13 0 57 042	Kandelin.....	24,89	944	37	18516
13 0 57 043	Karnin.....	12,42	254	20	18469
13 0 57 044	Kavelsdorf.....	22,29	296	13	18334
13 0 57 045	Kenz.....	9,13	351	38	18314
13 0 57 046	Kirchdorf.....	18,77	473	25	18519
13 0 57 047	Klausdorf.....	11,16	604	54	18445
13 0 57 048	Klevenow.....	13,44	364	27	18516
13 0 57 049	Kramerhof.....	17,93	1 022	56	18445
13 0 57 050	Kuhlrade.....	9,86	315	31	18311
13 0 57 051	Kummerow.....	11,55	417	36	18442
13 0 57 052	Küstrow.....	8,11	214	26	18356
13 0 57 053	Langsdorf.....	9,83	313	31	18334
13 0 57 054	Löbnitz.....	21,66	849	39	18314
13 0 57 055	Lüdershagen.....	13,93	647	46	18314
13 0 57 056	Lüssow.....	18,86	776	41	18442
13 0 57 057	Marlow, Stadt.....	21,31	2 006	94	18337
13 0 57 058	Millienhagen.....	13,62	245	17	18461
13 0 57 059	Miltzow.....	24,09	1 716	71	18519
13 0 57 060	Neu Bartelschagen.....	17,35	461	26	18442
13 0 57 061	Neuendorf.....	21,75	596	27	18516
13 0 57 062	Niepars.....	35,90	2 079	57	18442
13 0 57 063	Oebelitz.....	11,87	193	16	18461
13 0 57 064	Pantelitz.....	14,41	669	46	18442
13 0 57 065	Papenhagen.....	20,84	582	27	18510
13 0 57 066	Poggendorf.....	16,20	282	17	18516
13 0 57 067	Preetz.....	14,15	858	60	18445
13 0 57 068	Prerow.....	11,17	1 806	161	18375
13 0 57 069	Prohn.....	16,08	1 397	86	18445
13 0 57 070	Pruchten.....	8,16	671	82	18356
13 0 57 071	Rakow.....	33,69	928	27	18516
13 0 57 072	Ravenhorst.....	14,90	281	18	18334
13 0 57 073	Reinberg.....	25,09	1 279	50	18519
13 0 57 074	Ribnitz-Damgarten, Stadt.....	121,58	17 432	143	18311
13 0 57 075	Richtenberg, Stadt.....	15,62	1 667	106	18461
13 0 57 076	Saal.....	33,99	1 629	47	18317
13 0 57 077	Schlemmin.....	21,83	354	16	18320
13 0 57 078	Schulenberg.....	19,54	400	20	18334
13 0 57 079	Semlow.....	34,44	1 076	31	18334
13 0 57 080	Siemersdorf.....	18,78	568	30	18465
13 0 57 081	Splietsdorf.....	26,29	645	24	18513

1) * Bedeutet, daß die Gemeinde mehrere Postleitzahlen hat;
die hier genannte Zahl ist diejenige des Verwaltungssitzes der Gemeinde.

3 Gemeinden in systematischer Ordnung mit Schlüsselnummer, Fläche, Bevölkerung, Bevölkerungsdichte und Postleitzahl am 31.12.1996

Schlüssel- nummer	Land, Reg.-Bezirk, Kreis, Gemeinde	Fläche km 2	Bevölkerung	Ein- wohner je km2	Post- leit- zahl 1)
13 0 57 082	Spoldershagen.....	13,06	254	19	18314
13 0 57 083	Steinhagen.....	33,54	2 412	71	18442
13 0 57 084	Stoltenhagen.....	20,14	573	28	18510
13 0 57 085	Triibsees, Stadt.....	35,97	2 996	83	18465
13 0 57 086	Trinwillershagen.....	34,21	1 540	45	18320
13 0 57 087	Velgast.....	71,42	2 406	33	18469
13 0 57 088	Weitenhagen.....	16,96	295	17	18461
13 0 57 089	Wendisch Baggendorf.....	21,32	501	23	18513
13 0 57 090	Wendorf.....	15,68	683	43	18442
13 0 57 091	Wieck a. Darß.....	8,92	802	89	18375
13 0 57 092	Wilmshagen.....	18,58	367	19	18519
13 0 57 093	Wittenhagen.....	46,92	1 775	37	18510
13 0 57 094	Wustrow.....	6,89	1 403	203	18347
13 0 57 095	Zarrendorf.....	4,64	941	202	18510
13 0 57 096	Zingst.....	50,33	3 197	63	18374
	zusammen ...	2 167,67	119 295	55	X
13 0 58	Nordwestmecklenburg Sitz: Grevesmühlen, Stadt				
13 0 58 001	Alt Meteln.....	16,49	1 127	68	19069
13 0 58 002	Babst.....	18,89	447	23	23992
13 0 58 003	Bad Kleinen.....	23,43	3 567	152	23996
13 0 58 004	Badow.....	10,16	356	35	19209
13 0 58 005	Barnekow.....	15,56	604	38	23968
13 0 58 006	Beidendorf.....	20,31	668	32	23996
13 0 58 007	Benz.....	22,58	699	30	23970
13 0 58 008	Bernstorf.....	17,57	336	19	23936
13 0 58 009	Bibow.....	23,12	326	14	19417
13 0 58 010	Blowatz.....	30,22	1 187	39	23974
13 0 58 011	Bobitz.....	22,89	1 459	63	23996
13 0 58 012	Bolensdorf.....	12,68	534	42	23974
13 0 58 013	Böken.....	6,58	202	30	19069
13 0 58 014	Boltenhagen.....	17,99	2 437	135	23946
13 0 58 015	Börzow.....	17,44	692	39	23936
13 0 58 016	Brüsewitz.....	29,88	2 165	72	19071
13 0 58 017	Bülow.....	11,93	471	39	19217
13 0 58 018	Carlow.....	31,29	1 153	36	19217
13 0 58 019	Cramonshagen.....	10,12	571	56	19071
13 0 58 020	Dalberg-Wendelstorf.....	9,50	604	63	19071
13 0 58 021	Damshagen.....	17,26	980	56	23948
13 0 58 022	Dassow, Stadt.....	40,97	3 204	78	23942
13 0 58 023	Dechow.....	19,73	442	22	19217
13 0 58 024	Demern.....	12,05	336	27	19217
13 0 58 025	Dorf Mecklenburg.....	29,98	2 973	99	23972
13 0 58 026	Dragun.....	20,54	724	35	19205
13 0 58 027	Elmenhorst.....	18,36	748	40	23948
13 0 58 028	Gadebusch, Stadt.....	47,65	6 453	135	19205
13 0 58 029	Gägelow.....	22,60	2 187	96	23968
13 0 58 030	Glasin.....	20,43	476	23	23992
13 0 58 031	Gottesgabe.....	22,25	793	35	19209
13 0 58 032	Grambow.....	19,80	614	31	19071
13 0 58 033	Gramkow.....	24,55	1 056	43	23968
13 0 58 034	Grevesmühlen, Stadt.....	52,32	11 147	213	23936
13 0 58 035	Grieben.....	6,19	177	28	23936
13 0 58 036	Groß Krankow.....	22,25	661	29	23966
13 0 58 037	Groß Labenz.....	16,27	353	21	19417
13 0 58 038	Groß Molzahn.....	6,38	290	45	19217
13 0 58 039	Groß Rünz.....	8,41	227	26	19217
13 0 58 040	Groß Salitz.....	7,19	212	29	19205
13 0 58 041	Groß Siemz.....	14,68	318	21	23923
13 0 58 042	Groß Stieten.....	6,50	1 118	172	23972
13 0 58 043	Groß Walmstorf.....	16,37	450	27	23948

1) * Bedeutet, daß die Gemeinde mehrere Postleitzahlen hat;
die hier genannte Zahl ist diejenige des Verwaltungssitzes der Gemeinde.

3 Gemeinden in systematischer Ordnung mit Schlüsselnummer, Fläche, Bevölkerung,
Bevölkerungsdichte und Postleitzahl am 31.12.1996

Schlüssel- nummer	Land, Reg.-Bezirk, Kreis, Gemeinde	Fläche km 2	Bevölkerung	Ein- wohner je km2	Post- leitz- zahl 1)
13 0 58 044	Hageböck.....	20,31	618	30	23974
13 0 58 045	Hanshagen.....	12,29	439	35	23936
13 0 58 046	Harkensee.....	7,85	231	29	23942
13 0 58 047	Hohen Viecheln.....	18,96	640	33	23996
13 0 58 048	Holdorf.....	13,53	363	26	19217
13 0 58 049	Hornstorf.....	14,88	936	62	23974
13 0 58 050	Insel Poel.....	36,02	2 827	78	23999
13 0 58 051	Jesendorf.....	21,20	524	24	19417
13 0 58 052	Kalkhorst.....	33,55	1 424	42	23942
13 0 58 053	Klein Trebbow.....	25,40	636	25	19069
13 0 58 054	Klütz, Stadt.....	44,07	3 350	76	23948
13 0 58 055	Kneese.....	15,89	303	19	19205
13 0 58 056	Köchelstorf b. Rehna.....	13,57	424	31	19217
13 0 58 057	Krassow.....	8,95	373	41	23992
13 0 58 058	Krembz.....	31,77	755	23	19205
13 0 58 059	Krusenhagen.....	11,22	496	44	23974
13 0 58 060	Lockwisch.....	13,91	292	20	23923
13 0 58 061	Löwitz.....	7,82	181	23	19217
13 0 58 062	Lübberstorf.....	12,99	306	23	23992
13 0 58 063	Lübow.....	19,37	1 399	72	23972
13 0 58 064	Lübstorf.....	43,64	1 498	34	19069
13 0 58 065	Lüdersdorf.....	54,23	2 925	53	23923
13 0 58 066	Lützwow.....	24,83	1 486	59	19209
13 0 58 067	Mallentin.....	13,76	883	64	23936
13 0 58 068	Menzendorf.....	9,78	260	26	23923
13 0 58 069	Metelsdorf.....	8,16	351	43	23972
13 0 58 070	Moor.....	12,57	304	24	23948
13 0 58 071	Mühlen Eichsen.....	23,69	910	38	19205
13 0 58 072	Nesow.....	8,61	264	30	19217
13 0 58 073	Neuburg-Steinhausen.....	23,61	1 702	72	23974
13 0 58 074	Neukloster, Stadt.....	27,48	4 565	166	23992
13 0 58 075	Niendorf.....	11,46	315	27	23923
13 0 58 076	Papenhusen.....	13,83	296	21	23936
13 0 58 077	Parin.....	8,60	311	36	23948
13 0 58 078	Passee.....	16,14	252	15	23992
13 0 58 079	Perlin.....	13,44	411	30	19209
13 0 58 080	Pingelshagen.....	2,07	498	240	19069
13 0 58 081	Plüschow.....	19,84	598	30	23936
13 0 58 082	Pokrent.....	15,64	713	45	19205
13 0 58 083	Pötenitz.....	17,71	401	22	23942
13 0 58 084	Rehna, Stadt.....	14,70	2 628	178	19217
13 0 58 085	Renzow.....	9,22	404	43	19209
13 0 58 086	Rieps.....	12,17	360	29	19217
13 0 58 087	Roduchelstorf.....	9,79	269	27	23923
13 0 58 088	Roggendorf.....	26,35	1 020	38	19205
13 0 58 089	Roggenstorf.....	19,88	443	22	23936
13 0 58 090	Rögnitz.....	11,42	227	19	19205
13 0 58 091	Rüting.....	14,91	606	40	23936
13 0 58 092	Schimm.....	15,88	322	20	23972
13 0 58 093	Schlagsdorf.....	20,14	1 175	58	19217
13 0 58 094	Schönberg, Stadt.....	38,07	4 314	113	23923
13 0 58 095	Seehof.....	4,42	904	204	19069
13 0 58 096	Selmsdorf.....	36,10	1 497	41	23923
13 0 58 097	Testorf.....	8,33	281	33	23936
13 0 58 098	Testorf-Steinfurt.....	15,54	450	28	23936
13 0 58 099	Thandorf.....	9,05	163	18	19217
13 0 58 100	Upahl.....	15,95	689	43	23936
13 0 58 101	Utecht.....	11,02	324	29	19217
13 0 58 102	Veelböken.....	32,53	847	26	19205
13 0 58 103	Ventschow.....	13,55	873	64	19417
13 0 58 104	Vitense.....	13,16	293	22	19217
13 0 58 105	Warin, Stadt.....	27,95	3 917	140	19417
13 0 58 106	Warnow.....	15,95	620	38	23936

1) * Bedeutet, daß die Gemeinde mehrere Postleitzahlen hat;
die hier genannte Zahl ist diejenige des Verwaltungssitzes der Gemeinde.

3 Gemeinden in systematischer Ordnung mit Schlüsselnummer, Fläche, Bevölkerung, Bevölkerungsdichte und Postleitzahl am 31.12.1996

Schlüssel- nummer	Land, Reg.-Bezirk, Kreis, Gemeinde	Fläche km 2	Bevölkerung	Ein- wohner je km2	Post- leitz- zahl 1)
13 0 58 107	Wedendorf.....	11,30	298	26	19217
13 0 58 108	Zickhusen.....	12,45	488	39	19069
13 0 58 109	Zierow.....	10,10	680	67	23968
13 0 58 110	Zurow.....	31,72	983	30	23992
13 0 58 111	Züsow.....	19,38	410	21	23992
	zusammen ...	2 075,03	116 489	56	X
13 0 59	Ostvorpommern Sitz: Anklam, Stadt				
13 0 59 001	Ahlbeck.....	8,40	4 040	480	17419
13 0 59 002	Anklam, Stadt.....	41,28	16 756	405	17389
13 0 59 003	Bandelin.....	16,97	988	58	17506
13 0 59 004	Bansin.....	13,36	2 546	190	17429
13 0 59 005	Bargischow.....	21,03	420	19	17398
13 0 59 006	Behrenhoff.....	16,99	476	28	17498
13 0 59 007	Benz.....	15,06	577	38	17429
13 0 59 008	Blesewitz.....	12,65	320	25	17392
13 0 59 009	Boidekow.....	14,06	412	29	17392
13 0 59 010	Breechen.....	7,14	222	31	17506
13 0 59 011	Brünzow.....	16,15	697	43	17509
13 0 59 012	Buddenhagen.....	11,79	415	35	17440
13 0 59 013	Bugewitz.....	58,79	360	6	17398
13 0 59 014	Buggenhagen.....	27,04	285	10	17440
13 0 59 015	Butzow.....	12,82	434	33	17392
13 0 59 016	Dargelin.....	15,64	380	24	17498
13 0 59 017	Dargen.....	28,21	540	19	17419
13 0 59 018	Dersekow.....	26,15	1 070	40	17498
13 0 59 019	Diedrichshagen.....	17,28	260	15	17498
13 0 59 020	Drewelow.....	7,45	166	22	17392
13 0 59 021	Ducherow.....	23,57	2 488	105	17398
13 0 59 022	Garz.....	10,04	206	20	17419
13 0 59 023	Gribow.....	8,17	310	37	17506
13 0 59 024	Groß Ernsthof.....	8,86	330	37	17440
13 0 59 025	Groß Kiesow.....	47,60	1 525	32	17495
13 0 59 026	Groß Petershagen.....	11,91	241	20	17498
13 0 59 027	Groß Polzin.....	29,38	572	19	17390
13 0 59 028	Gützkow, Stadt.....	27,22	2 864	105	17506
13 0 59 029	Hanshagen.....	9,64	843	87	17509
13 0 59 030	Heringsdorf.....	15,31	3 608	235	17424
13 0 59 031	Hinrichshagen.....	9,98	489	48	17498
13 0 59 032	Hohendorf.....	30,52	905	29	17440
13 0 59 033	Iven.....	15,76	264	16	17391
13 0 59 034	Japenzin.....	12,71	256	20	17392
13 0 59 035	Kammin.....	7,38	140	18	17506
13 0 59 036	Kamminke.....	2,93	364	124	17419
13 0 59 037	Karlsburg.....	28,58	1 489	52	17495
13 0 59 038	Karlshagen.....	4,39	3 204	729	17449
13 0 59 039	Katzow.....	26,20	587	22	17509
13 0 59 040	Kemnitz.....	19,21	1 032	53	17509
13 0 59 041	Klein Bünzow.....	34,78	878	25	17390
13 0 59 042	Kölzin.....	14,48	381	26	17506
13 0 59 043	Korswandt.....	12,81	437	34	17419
13 0 59 044	Koserow.....	6,00	1 592	265	17459
13 0 59 045	Krien.....	21,84	992	45	17391
13 0 59 046	Kröslin.....	22,39	1 795	80	17440
13 0 59 047	Krummin.....	10,69	220	20	17440
13 0 59 048	Krusenfelde.....	12,55	200	15	17391
13 0 59 049	Lassan, Stadt.....	12,60	1 650	130	17440
13 0 59 050	Levenhagen.....	13,17	397	30	17498
13 0 59 051	Liepen.....	18,00	351	19	17391
13 0 59 052	Loddin.....	5,93	967	163	17459
13 0 59 053	Loissin.....	15,29	599	39	17509

1) * Bedeutet, daß die Gemeinde mehrere Postleitzahlen hat;
die hier genannte Zahl ist diejenige des Verwaltungssitzes der Gemeinde.

3 Gemeinden in systematischer Ordnung mit Schlüsselnummer, Fläche, Bevölkerung, Bevölkerungsdichte und Postleitzahl am 31.12.1996

Schlüssel- nummer	Land, Reg.-Bezirk, Kreis, Gemeinde	Fläche km 2	Bevölkerung	Ein- wohner je km2	Post- leitz- zahl 1)
13 0 59 054	Löwitz.....	22,51	317	14	17398
13 0 59 055	Lubmin.....	13,85	1 615	116	17509
13 0 59 056	Lübs.....	30,43	460	15	17379
13 0 59 057	Lühmannsdorf.....	5,65	680	120	17495
13 0 59 058	Lüssow.....	8,32	187	22	17506
13 0 59 059	Lütow.....	16,30	344	21	17440
13 0 59 060	Medow.....	18,75	470	25	17391
13 0 59 061	Mellenthin.....	9,74	270	27	17429
13 0 59 062	Mesekeenhagen.....	25,58	850	33	17498
13 0 59 063	Mölschow.....	15,10	713	47	17449
13 0 59 064	Morgenitz.....	9,51	225	23	17406
13 0 59 065	Murchin.....	45,63	910	19	17390
13 0 59 066	Neetzow.....	15,67	587	37	17391
13 0 59 067	Neppermin.....	9,30	357	38	17429
13 0 59 068	Nerdin.....	10,16	202	19	17391
13 0 59 069	Neu Boltenhagen.....	24,37	634	26	17509
13 0 59 070	Neu Kosenow.....	24,89	656	26	17398
13 0 59 071	Neuendorf A.....	13,90	165	11	17379
13 0 59 072	Neuendorf B.....	13,79	194	14	17391
13 0 59 073	Neuenkirchen.....	15,66	381	24	17392
13 0 59 074	Neuenkirchen.....	23,08	1 676	72	17498
13 0 59 075	Peenemünde.....	25,06	651	25	17449
13 0 59 076	Pelsin.....	14,92	345	23	17392
13 0 59 077	Postlow.....	14,71	458	31	17391
13 0 59 078	Pudagla.....	13,26	356	26	17429
13 0 59 079	Pulow.....	15,38	279	18	17440
13 0 59 080	Putzar.....	17,43	265	15	17392
13 0 59 081	Rankwitz.....	30,71	649	21	17406
13 0 59 082	Ranzin.....	12,32	317	25	17495
13 0 59 083	Rathebur.....	9,14	189	20	17398
13 0 59 084	Rossin.....	12,62	199	15	17398
13 0 59 085	Rubenow.....	26,36	471	17	17509
13 0 59 086	Rubkow.....	35,04	823	23	17390
13 0 59 087	Sarnow.....	23,22	576	24	17392
13 0 59 088	Sauzin.....	6,61	303	45	17440
13 0 59 089	Schmatzin.....	17,65	412	23	17390
13 0 59 090	Schwerinsburg.....	8,16	179	21	17398
13 0 59 091	Spantekow.....	36,47	1 079	29	17392
13 0 59 092	Steinmocker.....	9,52	130	13	17391
13 0 59 093	Stolpe.....	17,67	451	25	17391
13 0 59 094	Stolpe auf Usedom.....	14,85	374	25	17406
13 0 59 095	Trassenheide.....	6,49	872	134	17449
13 0 59 096	Ückeritz.....	13,83	1 003	72	17459
13 0 59 097	Usedom, Stadt.....	38,56	2 005	51	17406
13 0 59 098	Wackerow.....	19,81	685	34	17498
13 0 59 099	Weitenhagen.....	21,00	1 331	63	17498
13 0 59 100	Wietstock.....	10,85	175	16	17379
13 0 59 101	Wolgast, Stadt.....	19,20	15 175	790	17438
13 0 59 102	Wrangelsburg.....	14,98	228	15	17495
13 0 59 103	Wusterhusen.....	19,07	1 347	70	17509
13 0 59 104	Zemitz.....	30,99	967	31	17440
13 0 59 105	Zempin.....	3,14	814	259	17459
13 0 59 106	Ziethen.....	18,25	522	28	17390
13 0 59 107	Zinnowitz.....	9,03	3 759	416	17454
13 0 59 108	Zinzow.....	16,85	292	17	17392
13 0 59 109	Zirchow.....	9,42	849	90	17419
13 0 59 110	Züssow.....	17,19	1 494	86	17495
	zusammen ...	1 940,10	115 457	60	X

1) * Bedeutet, daß die Gemeinde mehrere Postleitzahlen hat;
die hier genannte Zahl ist diejenige des Verwaltungssitzes der Gemeinde.

3 Gemeinden in systematischer Ordnung mit Schlüsselnummer, Fläche, Bevölkerung,
Bevölkerungsdichte und Postleitzahl am 31.12.1996

Schlüssel- nummer	Land, Reg.-Bezirk, Kreis, Gemeinde	Fläche km 2	Bevölkerung	Ein- wohner je km2	Post- leit- zahl 1)
13 0 60	Parchim Sitz: Parchim, Stadt				
13 0 60 001	Banzkow.....	28,26	1 956	69	19079
13 0 60 002	Barkow.....	13,57	318	23	19395
13 0 60 003	Barnin.....	16,96	396	23	19089
13 0 60 004	Blankenberg.....	21,37	488	22	19412
13 0 60 005	Borkow.....	28,13	585	20	19406
13 0 60 006	Broock.....	18,14	418	23	19386
13 0 60 007	Brüel, Stadt.....	27,30	3 305	121	19412
13 0 60 008	Bülow.....	23,84	363	15	19089
13 0 60 009	Cambs.....	20,82	598	28	19067
13 0 60 010	Crivitz, Stadt.....	31,98	4 505	140	19089
13 0 60 011	Dabel.....	24,64	1 823	73	19406
13 0 60 012	Damm.....	17,92	476	26	19374
13 0 60 013	Demen.....	46,78	1 896	40	19089
13 0 60 014	Diestelow.....	23,46	567	24	19399
13 0 60 015	Dobbertin.....	58,97	1 643	27	19399
13 0 60 016	Domsühl.....	28,86	1 118	38	19374
13 0 60 017	Friedrichsruhe.....	25,00	764	30	19374
13 0 60 018	Gädebehn.....	26,43	253	9	19089
13 0 60 019	Gallin.....	19,06	431	22	19386
13 0 60 020	Ganzlin.....	14,85	589	39	19395
13 0 60 021	Gischow.....	16,87	319	18	19386
13 0 60 022	Gneven.....	10,28	332	32	19065
13 0 60 023	Gnevsdorf.....	18,54	383	20	19395
13 0 60 024	Godern.....	4,55	241	52	19065
13 0 60 025	Göhren.....	20,02	411	20	19089
13 0 60 026	Goldberg, Stadt.....	27,36	4 351	159	19399
13 0 60 027	Goldenstädt.....	24,02	611	25	19079
13 0 60 028	Granzin.....	22,84	587	25	19386
13 0 60 029	Grebbein.....	24,72	620	25	19374
13 0 60 030	Groß Godems.....	15,22	367	24	19372
13 0 60 031	Groß Görnow.....	15,22	225	14	19406
13 0 60 032	Groß Niendorf.....	15,76	277	17	19374
13 0 60 033	Herzberg.....	21,75	538	24	19374
13 0 60 034	Herzfeld.....	12,35	320	25	19372
13 0 60 035	Hohen Pritz.....	23,77	529	22	19406
13 0 60 036	Karbow-Vietlütbe.....	20,66	474	22	19386
13 0 60 037	Karow.....	38,54	1 306	33	19395
13 0 60 038	Karrenzin.....	14,03	408	29	19372
13 0 60 039	Klinken.....	14,93	401	26	19374
13 0 60 040	Kobrow.....	37,45	588	15	19406
13 0 60 041	Kreien.....	24,83	505	20	19386
13 0 60 042	Kritzow.....	25,09	591	23	19386
13 0 60 043	Kuhlen.....	26,20	685	26	19412
13 0 60 044	Kuppentin.....	10,54	209	19	19386
13 0 60 045	Langen Brütz.....	15,45	522	33	19067
13 0 60 046	Langen Jarchow.....	10,67	240	22	19412
13 0 60 047	Langenhagen.....	8,62	169	19	19399
13 0 60 048	Leezen.....	26,25	1 863	70	19067
13 0 60 049	Lübz, Stadt.....	31,02	7 162	230	19386
13 0 60 050	Lutheran.....	8,46	321	37	19386
13 0 60 051	Marnitz.....	30,95	928	29	19376
13 0 60 052	Matzlow-Garwitz.....	18,46	696	37	19372
13 0 60 053	Mestlin.....	32,56	1 154	35	19374
13 0 60 054	Mustin.....	26,08	543	20	19406
13 0 60 055	Neu Poserin.....	47,55	740	15	19399
13 0 60 056	Parchim, Stadt.....	106,62	20 936	196	19370
13 0 60 057	Passow.....	24,62	822	33	19386
13 0 60 058	Pastin.....	17,63	317	17	19406
13 0 60 059	Pinnow.....	14,18	1 221	86	19065

1) * Bedeutet, daß die Gemeinde mehrere Postleitzahlen hat;
die hier genannte Zahl ist diejenige des Verwaltungssitzes der Gemeinde.

3 Gemeinden in systematischer Ordnung mit Schlüsselnummer, Fläche, Bevölkerung, Bevölkerungsdichte und Postleitzahl am 31.12.1996

Schlüssel- nummer	Land, Reg.-Bezirk, Kreis, Gemeinde	Fläche km 2	Bevölkerung	Ein- wohner je km2	Post- leitz- zahl 1)
13 0 60 060	Plate.....	22,06	3 069	139	19086
13 0 60 061	Plau am See, Stadt.....	77,49	6 012	77	19395
13 0 60 062	Plauerhagen.....	16,70	420	25	19395
13 0 60 063	Raben Steinfeld.....	9,60	729	75	19065
13 0 60 064	Raduhn.....	13,25	552	41	19374
13 0 60 065	Retgendorf.....	12,03	810	67	19067
13 0 60 066	Retzow.....	27,77	395	14	19395
13 0 60 067	Rom.....	15,32	593	38	19372
13 0 60 068	Rubow.....	22,76	749	32	19067
13 0 60 069	Ruthenbeck.....	9,65	302	31	19089
13 0 60 070	Severin.....	11,16	295	26	19374
13 0 60 071	Siggeikow.....	54,77	1 136	20	19376
13 0 60 072	Spornitz.....	48,80	1 571	32	19372
13 0 60 073	Sternberg, Stadt.....	34,84	4 916	141	19406
13 0 60 074	Stolpe.....	20,59	392	19	19372
13 0 60 075	Stralendorf.....	18,27	363	19	19372
13 0 60 076	Suckow.....	27,19	728	26	19376
13 0 60 077	Sukow.....	21,34	1 328	62	19079
13 0 60 078	Techentin.....	32,73	665	20	19399
13 0 60 079	Tessenow.....	35,97	716	19	19376
13 0 60 080	Tramm.....	21,91	990	45	19089
13 0 60 081	Wahlstorf.....	12,46	166	13	19386
13 0 60 082	Weitendorf b. Brüel.....	41,92	497	11	19412
13 0 60 083	Wendisch Priborn.....	26,76	513	19	19395
13 0 60 084	Wendisch Waren.....	14,03	488	34	19399
13 0 60 085	Wendorf.....	23,41	467	19	19412
13 0 60 086	Werder.....	18,08	624	34	19386
13 0 60 087	Wessin.....	17,07	525	30	19089
13 0 60 088	Witzin.....	18,73	595	31	19406
13 0 60 089	Zahrensdorf.....	14,03	386	27	19412
13 0 60 090	Zapel, Dorf.....	11,57	379	32	19089
13 0 60 091	Zieglendorf.....	36,48	870	23	19372
13 0 60 092	Zölkow.....	22,96	699	30	19374
	zusammen ...	2 232,70	108 344	49	X
13 0 61	Rügen				
	Sitz: Bergen auf Rügen, Stadt				
13 0 61 001	Altefähr.....	20,56	1 150	55	18573
13 0 61 002	Altenkirchen.....	22,41	1 267	56	18556
13 0 61 003	Baabe.....	1,46	765	523	18586
13 0 61 004	Bergen auf Rügen, Stadt.....	41,78	16 876	403	18528
13 0 61 005	Binz.....	25,22	6 013	238	18609
13 0 61 006	Breege.....	15,99	854	53	18556
13 0 61 007	Buschvitz.....	10,14	202	19	18528
13 0 61 008	Dranske.....	20,56	3 020	146	18556
13 0 61 009	Dreschvitz.....	22,49	776	34	18573
13 0 61 010	Gager.....	8,69	419	48	18586
13 0 61 011	Garz/Rügen, Stadt.....	18,79	1 769	94	18574
13 0 61 012	Gingst.....	21,67	1 536	70	18569
13 0 61 013	Glowe.....	22,14	948	42	18551
13 0 61 014	Göhren.....	7,69	1 288	167	18586
13 0 61 015	Groß Schoritz.....	9,59	217	22	18574
13 0 61 016	Gustow.....	28,43	666	23	18574
13 0 61 017	Insel Hiddensee.....	18,90	1 268	67	18565
13 0 61 018	Karnitz.....	15,21	204	13	18574
13 0 61 019	Kluis.....	21,40	314	14	18569
13 0 61 020	Lancken-Granitz.....	13,77	332	24	18586
13 0 61 021	Lietzow.....	8,36	304	36	18528
13 0 61 022	Lohme.....	13,70	606	44	18551
13 0 61 023	Middelhagen.....	9,30	504	54	18586
13 0 61 024	Neuenkirchen.....	22,86	471	20	18569
13 0 61 025	Parchtitz.....	25,05	726	28	18528

1) * Bedeutet, daß die Gemeinde mehrere Postleitzahlen hat;
die hier genannte Zahl ist diejenige des Verwaltungssitzes der Gemeinde.

3 Gemeinden in systematischer Ordnung mit Schlüsselnummer, Fläche, Bevölkerung,
Bevölkerungsdichte und Postleitzahl am 31.12.1996

Schlüssel- nummer	Land, Reg.-Bezirk, Kreis, Gemeinde	Fläche km 2	Bevölkerung	Ein- wohner je km2	Post- leitz- zahl 1)
13 0 61 026	Patzig.....	8,05	433	53	18528
13 0 61 027	Poseritz.....	40,17	1 252	31	18574
13 0 61 028	Putbus, Stadt.....	66,61	5 060	75	18581
13 0 61 029	Putgarten.....	12,68	298	23	18556
13 0 61 030	Ralswiek.....	16,52	395	23	18528
13 0 61 031	Rambin.....	31,43	1 032	32	18573
13 0 61 032	Rappin.....	29,08	430	14	18528
13 0 61 033	Sagard.....	27,93	3 519	125	18551
13 0 61 034	Samtens.....	32,44	2 372	73	18573
13 0 61 035	Sassnitz, Stadt.....	46,07	12 056	261	18546
13 0 61 036	Schaprode.....	19,65	618	31	18569
13 0 61 037	Sehlen.....	20,58	747	36	18528
13 0 61 038	Sellin.....	14,34	2 701	188	18586
13 0 61 039	Thesenvitz.....	9,65	282	29	18528
13 0 61 040	Thlessow.....	2,31	395	170	18586
13 0 61 041	Trent.....	35,39	970	27	18569
13 0 61 042	Ummanz.....	41,83	719	17	18569
13 0 61 043	Wiek.....	25,53	1 287	50	18556
13 0 61 044	Zirkow.....	25,61	706	27	18528
13 0 61 045	Zudar.....	21,84	564	25	18574
	zusammen ...	973,87	78 331	80	X
13 0 62	Uecker-Randow				
	Sitz: Pasewalk, Stadt				
13 0 62 001	Ahlbeck.....	24,28	796	32	17375
13 0 62 002	Altwarpen.....	12,83	758	59	17375
13 0 62 003	Altwigshagen.....	17,57	440	25	17379
13 0 62 004	Belling.....	10,09	557	55	17309
13 0 62 005	Bergholz.....	21,69	442	20	17321
13 0 62 006	Bismark.....	22,34	343	15	17322
13 0 62 007	Blankensee.....	15,37	374	24	17322
13 0 62 008	Blumenhagen.....	9,28	422	45	17337
13 0 62 009	Boock.....	12,86	656	51	17322
13 0 62 010	Brietzig.....	10,47	251	23	17309
13 0 62 011	Damerow.....	7,82	214	27	17309
13 0 62 012	Eggesin, Stadt.....	88,00	7 789	88	17367
13 0 62 013	Fahrenwalde.....	26,10	439	16	17309
13 0 62 014	Ferdinandshof.....	47,20	3 624	76	17379
13 0 62 015	Glashütte.....	17,21	95	5	17321
13 0 62 016	Glasow.....	15,44	244	15	17322
13 0 62 017	Grambin.....	3,59	465	129	17375
13 0 62 018	Grambow.....	34,87	1 107	31	17322
13 0 62 019	Groß Luckow.....	8,84	307	34	17337
13 0 62 020	Grünz.....	17,18	287	16	17328
13 0 62 021	Hammer a.d. Uecker.....	21,47	538	25	17358
13 0 62 022	Heinrichsruh.....	16,96	268	15	17379
13 0 62 023	Heinrichswalde.....	14,30	576	40	17379
13 0 62 024	Hintersee.....	31,41	410	13	17375
13 0 62 025	Jatznick.....	23,24	1 716	73	17309
13 0 62 026	Klein Luckow.....	19,40	279	14	17337
13 0 62 027	Koblentz.....	22,99	331	14	17309
13 0 62 028	Krackow.....	34,37	705	20	17329
13 0 62 029	Krugsdorf.....	8,33	349	41	17309
13 0 62 030	Lebehnen.....	9,68	169	17	17322
13 0 62 031	Leopoldshagen.....	19,56	845	43	17375
13 0 62 032	Liepgarten.....	31,95	849	26	17375
13 0 62 033	Löcknitz.....	22,70	3 398	149	17321
13 0 62 034	Luckow.....	11,48	577	50	17375
13 0 62 035	Marienthal.....	23,65	321	13	17309
13 0 62 036	Meiersberg.....	10,11	466	46	17375
13 0 62 037	Mewegen.....	7,30	309	42	17322
13 0 62 038	Mönkebude.....	24,74	747	30	17375

1) * Bedeutet, daß die Gemeinde mehrere Postleitzahlen hat;
die hier genannte Zahl ist diejenige des Verwaltungssitzes der Gemeinde.

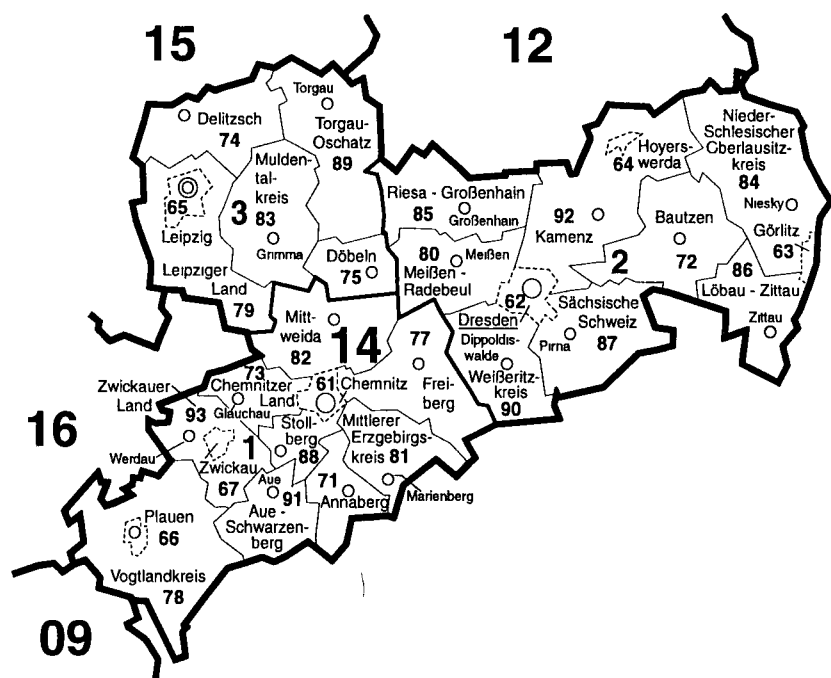
3 Gemeinden in systematischer Ordnung mit Schlüsselnummer, Fläche, Bevölkerung,
Bevölkerungsdichte und Postleitzahl am 31.12.1996

Schlüssel- nummer	Land, Reg.-Bezirk, Kreis, Gemeinde	Fläche km 2	Bevölkerung	Ein- wohner je km2	Post- leitz- zahl 1)
13 0 62 039	Nadrensee.....	20,71	439	21	17329
13 0 62 040	Nieden.....	6,49	193	29	17309
13 0 62 041	Pampow.....	18,82	334	17	17322
13 0 62 042	Papendorf.....	10,50	335	31	17309
13 0 62 043	Pasewalk, Stadt.....	54,98	13 655	248	17309
13 0 62 044	Penkun, Stadt.....	29,17	1 258	43	17328
13 0 62 045	Plöwen.....	15,06	317	21	17321
13 0 62 046	Polzow.....	8,53	255	29	17309
13 0 62 047	Ramin.....	24,61	381	15	17321
13 0 62 048	Rieth.....	29,14	181	6	17375
13 0 62 049	Rollwitz.....	17,34	644	37	17309
13 0 62 050	Rossow.....	23,09	558	24	17322
13 0 62 051	Rothemühl.....	30,49	358	11	17379
13 0 62 052	Rothenklempenow.....	33,57	371	11	17321
13 0 62 053	Schönwalde.....	20,95	587	28	17309
13 0 62 054	Sommersdorf.....	12,41	232	18	17328
13 0 62 055	Storkow.....	7,17	216	30	17328
13 0 62 056	Strasburg (Uckermark), Stadt.....	86,82	7 160	82	17335
13 0 62 057	Torgelow, Holländerei.....	5,80	342	58	17358
13 0 62 058	Torgelow, Stadt.....	49,46	12 123	245	17358
13 0 62 059	Ueckermünde, Stadt.....	171,92	12 050	70	17373
13 0 62 060	Viereck.....	31,09	1 690	54	17309
13 0 62 061	Vogelsang-Warsin.....	24,55	446	18	17375
13 0 62 062	Wilhelmsburg.....	47,04	1 154	24	17379
13 0 62 063	Wollin b. Penkun.....	12,71	289	22	17328
13 0 62 064	Zerrenthin.....	14,30	495	34	17309
13 0 62 065	Züsedom.....	10,35	304	29	17309
	zusammen ...	1 593,74	88 830	56	X
13	Land insgesamt ..	23 170,24	1 817 196	78	X

1) * Bedeutet, daß die Gemeinde mehrere Postleitzahlen hat;
die hier genannte Zahl ist diejenige des Verwaltungssitzes der Gemeinde.

14 SACHSEN

Verwaltungsgrenzen nach dem Stand vom 31.12.1996



Schlüsselnummern und Namen
der Regierungsbezirke

(In der Karte jeweils nur die Schlüsselnummer)

1 Chemnitz
2 Dresden
3 Leipzig

	Schlüsselnummern	Grenzen	Verwaltungssitze ¹⁾
Land:	14	—	<u>Dresden</u>
Regierungsbezirk:	1	—	○
Landkreis	71	—	○
Kreisfreie Stadt:	61	- - -	

1) Verwaltungssitze der Kreise sind nur benannt, wenn sie nicht mit dem Namen des Kreises übereinstimmen.

3 Gemeinden in systematischer Ordnung mit Schlüsselnummer, Fläche, Bevölkerung,
Bevölkerungsdichte und Postleitzahl am 31.12.1996

Schlüssel- nummer	Land, Reg.-Bezirk, Kreis, Gemeinde	Fläche km 2	Bevölkerung	Ein- wohner je km2	Post- leitz- zahl 1)
14	Sachsen				
	Reg.-Bez. Chemnitz				
	Kreisfreie Städte				
14 1 61 000	Chemnitz, Stadt.....	143,01	259 187	1 812	09111 *
14 1 66 000	Plauen, Stadt.....	68,05	67 378	990	08523 *
14 1 67 000	Zwickau, Stadt.....	73,48	102 752	1 398	08056 *
	zusammen ...	284,54	429 317	1 509	X
	Landkreise				
14 1 71	Annaberg				
	Sitz: Annaberg-Buchholz, Stadt				
14 1 71 010	Annaberg-Buchholz, Stadt.....	17,83	23 628	1 325	09456
14 1 71 020	Arnsfeld.....	11,90	1 396	117	09477
14 1 71 030	Bärenstein.....	4,29	2 855	665	09471
14 1 71 040	Cranzahl.....	7,24	2 280	314	09465
14 1 71 050	Crottendorf.....	29,43	4 295	145	09474
14 1 71 060	Cunersdorf.....	3,44	1 013	294	09456
14 1 71 080	Ehrenfriedersdorf, Stadt.....	15,86	5 769	363	09427
14 1 71 090	Elterlein, Stadt.....	33,49	2 634	78	09481
14 1 71 110	Gelenau/Erzgeb.....	21,11	5 441	257	09423
14 1 71 120	Geyer, Stadt.....	18,76	4 555	242	09468
14 1 71 130	Geyersdorf.....	4,94	1 039	210	09456
14 1 71 150	Hammerunterwiesenthal.....	3,05	613	200	09484
14 1 71 160	Hermannsdorf.....	12,38	881	71	09468
14 1 71 170	Herold.....	3,25	1 409	433	09419
14 1 71 180	Jahnsbach.....	4,81	1 578	328	09419
14 1 71 190	Jöhstadt, Stadt.....	22,66	2 656	117	09477
14 1 71 200	Königswalde.....	19,54	2 358	120	09471
14 1 71 210	Mildenaу.....	19,77	2 602	131	09456
14 1 71 220	Neudorf.....	28,90	2 818	97	09465
14 1 71 230	Neundorf.....	6,40	787	122	09488
14 1 71 240	Oberwiesenthal, Kurort, Stadt.....	37,73	3 292	87	09484
14 1 71 250	Scheibenberg, Stadt.....	9,01	2 411	267	09481
14 1 71 260	Schleittau, Stadt.....	21,18	2 854	134	09487
14 1 71 270	Schönfeld.....	6,68	883	132	09488
14 1 71 290	Sehma.....	8,67	2 872	331	09465
14 1 71 300	Steinbach.....	27,03	1 003	37	09477
14 1 71 310	Tannenberg.....	7,94	1 220	153	09468
14 1 71 320	Thum, Stadt.....	10,83	3 219	297	09419
14 1 71 330	Waltersdorf.....	7,02	821	116	09474
14 1 71 340	Wiesa.....	9,87	1 481	150	09488
14 1 71 350	Wiesenbad, Thermalbad.....	3,16	807	255	09488
	zusammen ...	438,17	91 470	209	X
14 1 73	Chemnitzer Land				
	Sitz: Glauchau, Stadt				
14 1 73 010	Bernsdorf.....	15,07	2 522	167	09337
14 1 73 020	Bräunsdorf.....	6,96	1 102	158	09212
14 1 73 030	Callenberg.....	14,26	2 515	176	09337
14 1 73 040	Chursbachtal.....	25,56	3 133	122	09337
14 1 73 050	Dürrenhildsdorf.....	9,04	588	65	08396
14 1 73 060	Gersdorf.....	9,70	4 906	505	09355
14 1 73 070	Glauchau, Stadt.....	51,32	28 191	549	08371

1) * Bedeutet, daß die Gemeinde mehrere Postleitzahlen hat;
die hier genannte Zahl ist diejenige des Verwaltungssitzes der Gemeinde.

3 Gemeinden in systematischer Ordnung mit Schlüsselnummer, Fläche, Bevölkerung, Bevölkerungsdichte und Postleitzahl am 31.12.1996

Schlüssel- nummer	Land, Reg.-Bezirk, Kreis, Gemeinde	Fläche km 2	Bevölkerung	Ein- wohner je km2	Post- leit- zahl 1)
14 1 73 080	Grüna.....	13,81	5 857	424	09224
14 1 73 100	Hohenstein-Ernstthal, Stadt.....	8,31	15 046	1 810	09337
14 1 73 110	Kändler.....	3,15	1 687	535	09247
14 1 73 130	Lichtenstein/Sa., Stadt.....	15,42	14 354	930	09350
14 1 73 140	Limbach-Oberfrohna, Stadt.....	15,79	21 004	1 330	09212
14 1 73 160	Meerane, Stadt.....	19,77	19 488	985	08393
14 1 73 170	Mittelbach.....	6,94	2 137	307	09224
14 1 73 180	Niederfrohna.....	10,10	2 407	238	09243
14 1 73 190	Oberlungwitz, Stadt.....	14,80	7 404	500	09353
14 1 73 200	Oberwiera.....	14,33	1 276	89	08396
14 1 73 210	Pleißa.....	7,22	2 043	282	09246
14 1 73 220	Remse.....	14,79	2 139	144	08373
14 1 73 230	Röhrsdorf.....	12,17	2 943	241	09247
14 1 73 240	Schönberg.....	15,48	991	64	08393
14 1 73 250	St.Egidien.....	26,67	3 924	147	09356
14 1 73 260	Waldenburg, Stadt.....	16,26	4 235	260	08396
14 1 73 270	Wolkenburg-Kaufungen.....	17,07	1 810	106	08399
14 1 73 280	Wüstenbrand.....	4,47	2 344	524	09358
	zusammen ...	368,46	154 046	418	X
14 1 77	Freiberg				
	Sitz: Freiberg, Stadt				
14 1 77 010	Augustusburg, Stadt.....	11,50	2 480	215	09573
14 1 77 020	Bobritzsch.....	49,70	4 614	92	09627
14 1 77 030	Brand-Erbisdorf, Stadt.....	24,47	10 101	412	09618
14 1 77 050	Bräunsdorf-Langhennersdorf.....	18,23	1 632	89	09603
14 1 77 060	Breitenau.....	13,06	974	74	09569
14 1 77 070	Dorfchemnitz b. Sayda.....	29,53	1 936	65	09619
14 1 77 080	Eppendorf.....	21,44	4 029	187	09575
14 1 77 090	Erdmannsdorf.....	9,33	2 159	231	09573
14 1 77 110	Falkenau.....	9,08	2 238	246	09569
14 1 77 120	Flöha, Stadt.....	18,53	12 173	656	09557
14 1 77 130	Frankenstein.....	21,50	1 169	54	09569
14 1 77 140	Frauenstein, Stadt.....	58,83	3 597	61	09623
14 1 77 150	Freiberg, Stadt.....	47,66	47 123	988	09599
14 1 77 160	Gahlenz.....	13,30	1 011	76	09569
14 1 77 170	Großhartmannsdorf.....	32,23	3 071	95	09618
14 1 77 180	Großschirma.....	25,99	3 119	120	09603
14 1 77 190	Großwaltersdorf.....	12,25	1 120	91	09575
14 1 77 210	Halsbrücke.....	24,96	3 732	149	09633
14 1 77 220	Hennersdorf.....	2,43	351	144	09573
14 1 77 230	Hilbersdorf.....	5,54	1 414	255	09627
14 1 77 250	Langenau.....	21,74	3 081	141	09636
14 1 77 260	Leubsdorf.....	34,34	4 258	123	09573
14 1 77 270	Lichtenberg/Erzgeb.....	33,17	3 184	95	09638
14 1 77 290	Mulda/Sa.....	43,08	3 273	75	09619
14 1 77 300	Neuhausen/Erzgeb.....	48,03	3 581	74	09544
14 1 77 310	Niederschöna.....	16,12	2 031	125	09600
14 1 77 320	Niederwiesa.....	16,17	4 840	299	09577
14 1 77 330	Oberschöna.....	26,58	2 272	85	09600
14 1 77 340	Oederan, Stadt.....	29,49	6 861	232	09569
14 1 77 350	Rechenberg-Bienenmühle.....	52,49	2 805	53	09623
14 1 77 360	Reichenbach b. Siebenlehn.....	14,36	1 041	72	09603
14 1 77 370	Reinsberg.....	49,75	3 397	68	09629
14 1 77 380	Sayda, Stadt.....	35,17	2 353	66	09619
14 1 77 390	Siebenlehn, Stadt.....	20,76	2 363	113	09634
14 1 77 400	Weißborn/Erzgeb.....	22,56	2 807	124	09600
	zusammen ...	913,37	156 190	171	X

1) * Bedeutet, daß die Gemeinde mehrere Postleitzahlen hat;
die hier genannte Zahl ist diejenige des Verwaltungssitzes der Gemeinde.

3 Gemeinden in systematischer Ordnung mit Schlüsselnummer, Fläche, Bevölkerung, Bevölkerungsdichte und Postleitzahl am 31.12.1996

Schlüssel- nummer	Land, Reg.-Bezirk, Kreis, Gemeinde	Fläche km 2	Bevölkerung	Ein- wohner je km2	Post- leit- zahl 1)
14 1 78	Vogtlandkreis Sitz: Plauen, Stadt				
14 1 78 010	Adorf, Stadt.....	39,60	6 371	160	08626
14 1 78 030	Auerbach/Vogtl., Stadt.....	24,76	20 725	837	08209
14 1 78 040	Bad Brambach.....	43,83	2 428	55	08648
14 1 78 050	Bad Elster, Stadt.....	19,71	4 572	231	08645
14 1 78 060	Beerheide.....	19,29	773	40	08209
14 1 78 070	Bergen.....	8,30	1 134	136	08239
14 1 78 080	Bösenbrunn.....	34,22	1 429	41	08606
14 1 78 090	Brockau.....	4,65	604	129	08491
14 1 78 100	Burgstein.....	54,34	1 958	36	08538
14 1 78 110	Dröda.....	3,57	218	61	08606
14 1 78 120	Eich/Sa.....	7,47	622	83	08233
14 1 78 130	Eichigt.....	32,64	1 480	45	08626
14 1 78 140	Ellefeld.....	4,55	3 296	724	08236
14 1 78 150	Elsterberg, Stadt.....	25,07	5 596	223	07985
14 1 78 160	Erlbach.....	19,34	1 813	93	08265
14 1 78 170	Falkenstein/Vogtl., Stadt.....	16,96	8 665	510	08223
14 1 78 190	Grünbach, Höhenluftkurort.....	27,53	2 082	75	08223
14 1 78 200	Hammerbrücke.....	8,14	1 506	185	08269
14 1 78 210	Hartmannsgrün.....	9,88	951	96	08233
14 1 78 220	Heinsdorfergrund.....	21,96	2 344	106	08468
14 1 78 230	Jößnitz.....	13,21	2 309	174	08547
14 1 78 240	Kauschwitz.....	11,07	983	88	08525
14 1 78 250	Klingenthal/Sa., Stadt.....	28,66	10 910	380	08248
14 1 78 260	Kloschwitz.....	5,11	233	45	08527
14 1 78 270	Kürbitz.....	6,93	664	95	08538
14 1 78 280	Landwüst.....	10,44	358	34	08258
14 1 78 290	Lengenfeld, Stadt.....	30,71	7 669	249	08485
14 1 78 300	Leubetha.....	3,21	207	64	08626
14 1 78 310	Leubnitz.....	6,88	720	104	08539
14 1 78 320	Limbach.....	14,16	1 625	114	08491
14 1 78 330	Markneukirchen, Stadt.....	36,93	7 290	197	08258
14 1 78 350	Mehltheuer.....	18,22	1 347	73	08539
14 1 78 360	Morgenröthe-Rautenkranz.....	30,02	980	32	08262
14 1 78 370	Mühlenthal.....	39,56	1 654	41	08626
14 1 78 380	Mühltroff, Stadt.....	27,70	2 135	77	07919
14 1 78 390	Mylau, Stadt.....	4,80	3 613	752	08499
14 1 78 400	Netzschkau, Stadt.....	7,86	4 291	545	08491
14 1 78 410	Neuensalz.....	33,68	2 423	71	08541
14 1 78 420	Neumark.....	17,34	3 285	189	08496
14 1 78 430	Neundorf.....	7,40	1 535	207	08527
14 1 78 440	Neustadt/Vogtl.....	12,98	1 271	97	08223
14 1 78 450	Oberlauterbach.....	7,56	527	69	08239
14 1 78 470	Oelsnitz, Stadt.....	53,47	12 956	242	08606
14 1 78 480	Pausa/Vogtl., Stadt.....	36,58	4 234	115	07952
14 1 78 490	Pöhl.....	36,46	2 956	81	08543
14 1 78 500	Rebesgrün.....	11,34	2 621	231	08209
14 1 78 510	Reichenbach/Vogtl., Stadt.....	23,20	24 365	1 050	08468
14 1 78 520	Reuth.....	30,65	1 045	34	08538
14 1 78 530	Rodau.....	11,83	453	38	08539
14 1 78 540	Rodewisch, Stadt.....	26,88	8 353	310	08228
14 1 78 550	Rößnitz.....	4,59	161	35	08527
14 1 78 570	Schneckenbrunn.....	6,35	256	40	08527
14 1 78 580	Schneidenbach.....	6,46	400	61	08468
14 1 78 590	Schönberg.....	3,87	303	78	08539
14 1 78 600	Schönbrunn.....	5,38	343	63	08485
14 1 78 610	Schöneck/Vogtl., Stadt.....	54,92	4 010	73	08261
14 1 78 620	Steinberg.....	20,43	3 313	162	08228
14 1 78 630	Straßberg.....	5,12	761	148	08527
14 1 78 640	Syrau.....	15,66	1 866	119	08548

1) * Bedeutet, daß die Gemeinde mehrere Postleitzahlen hat;
die hier genannte Zahl ist diejenige des Verwaltungssitzes der Gemeinde.

3 Gemeinden in systematischer Ordnung mit Schlüsselnummer, Fläche, Bevölkering,
Bevölkerungsdichte und Postleitzahl am 31.12.1996

Schlüssel- nummer	Land, Reg.-Bezirk, Kreis, Gemeinde	Fläche km 2	Bevölkering	Ein- wohner je km2	Post- leitzahl 1)
14 1 78 650	Tannenbergsthal/Vogtl.....	17,92	1 999	111	08262
14 1 78 660	Theuma.....	9,82	1 090	110	08541
14 1 78 670	Tirpersdorf.....	19,60	1 617	82	08606
14 1 78 680	Treuen, Stadt.....	26,37	7 890	299	08233
14 1 78 690	Trieb/Vogtl.....	6,54	858	131	08239
14 1 78 700	Triebel/Vogtl.....	43,09	1 718	39	08606
14 1 78 710	Waldkirchen.....	11,08	822	74	08485
14 1 78 720	Weischlitz.....	18,21	2 635	144	08538
14 1 78 730	Werda.....	13,58	1 815	133	08223
14 1 78 740	Wernitzgrün.....	2,38	343	144	08258
14 1 78 750	Zwota.....	21,84	1 666	76	08267
	zusammen ...	1 343,86	215 445	160	X
14 1 81	Mittlerer Erzgebirgskreis Sitz: Marienberg, Stadt				
14 1 81 010	Amtsberg.....	23,23	4 219	181	09439
14 1 81 020	Ansprung.....	15,28	1 182	77	09517
14 1 81 030	Börnichen/Erzgeb.....	15,39	1 136	73	09437
14 1 81 040	Borstendorf.....	14,52	1 908	131	09579
14 1 81 050	Deutscheinsiedel.....	3,63	466	128	09548
14 1 81 060	Deutschneudorf.....	4,40	921	209	09548
14 1 81 070	Dörnthal.....	20,54	1 204	58	09509
14 1 81 080	Drebach.....	17,25	2 592	150	09430
14 1 81 090	Falkenbach.....	5,17	479	92	09429
14 1 81 100	Gehringwalde.....	6,26	752	120	09429
14 1 81 110	Gornau/Erzgeb.....	20,01	3 985	199	09405
14 1 81 120	Grißbach.....	4,75	904	190	09435
14 1 81 130	Großolbersdorf.....	16,70	2 908	174	09432
14 1 81 140	Großrückerswalde.....	24,11	3 735	154	09518
14 1 81 150	Grünhainichen.....	5,40	1 412	261	09579
14 1 81 160	Hallbach.....	7,94	663	83	09526
14 1 81 170	Heidersdorf.....	9,49	1 050	110	09526
14 1 81 180	Hilmersdorf.....	7,22	934	129	09429
14 1 81 190	Hirtstein.....	20,45	3 051	149	09496
14 1 81 200	Hopfgarten.....	5,91	346	58	09429
14 1 81 210	Kleinolbersdorf-Altenhain.....	13,08	1 801	137	09128
14 1 81 220	Krumhermersdorf.....	10,67	1 792	167	09434
14 1 81 230	Lauterbach.....	12,17	1 226	100	09496
14 1 81 240	Lengefeld, Stadt.....	23,73	3 097	130	09514
14 1 81 250	Lippersdorf.....	10,99	807	73	09509
14 1 81 260	Marienberg, Stadt.....	73,31	11 584	158	09496
14 1 81 280	Olbernhau, Stadt.....	70,42	12 255	174	09526
14 1 81 290	Pfaffroda b. Sayda.....	26,65	1 463	54	09526
14 1 81 300	Pobershau.....	5,40	2 059	381	09496
14 1 81 310	Pockau.....	36,04	4 659	129	09509
14 1 81 320	Reifland.....	5,61	497	88	09514
14 1 81 330	Scharfenstein.....	4,19	1 140	272	09435
14 1 81 340	Schönbrunn.....	7,13	579	81	09429
14 1 81 350	Seiffen/Erzgeb., Kurort.....	12,43	3 024	243	09548
14 1 81 360	Streckewalde.....	2,58	361	139	09429
14 1 81 370	Venusberg.....	6,55	1 596	243	09430
14 1 81 380	Waldkirchen/Erzgeb.....	8,97	1 183	131	09437
14 1 81 390	Wolkenstein, Stadt.....	4,73	1 784	377	09429
14 1 81 400	Wünschendorf.....	7,19	705	98	09514
14 1 81 410	Zöblitz, Stadt.....	6,86	2 256	328	09517
14 1 81 420	Zschopau, Stadt.....	12,23	11 457	936	09405
	zusammen ...	608,58	99 172	163	X

1) * Bedeutet, daß die Gemeinde mehrere Postleitzahlen hat;
die hier genannte Zahl ist diejenige des Verwaltungssitzes der Gemeinde.

3 Gemeinden in systematischer Ordnung mit Schlüsselnummer, Fläche, Bevölkerung,
Bevölkerungsdichte und Postleitzahl am 31.12.1996

Schlüssel- nummer	Land, Reg.-Bezirk, Kreis, Gemeinde	Fläche km 2	Bevölkerung	Ein- wohner je km2	Post- leitz- zahl 1)
14 1 82	Mittweida Sitz: Mittweida, Stadt				
14 1 82 010	Aitzendorf.....	3,91	363	92	09326
14 1 82 020	Altmittweida.....	14,07	2 178	154	09648
14 1 82 030	Arras.....	5,36	215	40	09326
14 1 82 040	Auerswalde.....	18,17	3 131	172	09238
14 1 82 060	Burgstädt, Stadt.....	25,76	12 649	491	09217
14 1 82 070	Chursdorf.....	6,45	496	76	09322
14 1 82 080	Claußnitz.....	21,11	3 670	173	09236
14 1 82 100	Erlau.....	25,54	2 453	96	09306
14 1 82 120	Frankenberg, Stadt.....	47,75	15 942	333	09669
14 1 82 130	Geringswalde, Stadt.....	17,01	4 618	271	09326
14 1 82 140	Grünlichtenbergr.....	11,31	745	65	09661
14 1 82 150	Hainichen, Stadt.....	48,04	10 294	214	09661
14 1 82 160	Hartmannsdorf.....	10,28	4 823	469	09232
14 1 82 180	Holzhausen.....	3,65	459	125	09326
14 1 82 190	Königsfeld.....	28,29	1 788	63	09306
14 1 82 200	Königshain-Wiederau.....	27,21	2 589	95	09306
14 1 82 210	Kriebstein.....	19,70	2 095	106	09648
14 1 82 230	Langensteinbach.....	32,75	2 347	71	04657
14 1 82 240	Lauenhain-Tanneberg.....	9,19	1 168	127	09648
14 1 82 250	Lichtenau.....	15,15	2 571	169	09244
14 1 82 260	Lunzenau, Stadt.....	28,06	5 835	207	09328
14 1 82 270	Milkau.....	12,21	1 282	104	09306
14 1 82 280	Mittweida, Stadt.....	32,06	16 577	517	09648
14 1 82 300	Mühlau.....	8,09	2 311	285	09241
14 1 82 310	Mühlbach.....	17,67	1 995	112	09557
14 1 82 320	Ottendorf.....	15,62	1 978	126	09648
14 1 82 330	Penig, Stadt.....	14,46	7 330	506	09322
14 1 82 350	Rochlitz, Stadt.....	23,72	7 916	333	09306
14 1 82 360	Rossau.....	41,65	1 994	47	09661
14 1 82 370	Schlegel.....	3,54	324	91	09661
14 1 82 380	Schönborn-Dreiwerden-Seifersbach.....	11,64	1 827	156	09648
14 1 82 390	Seelitz.....	31,08	2 135	68	09306
14 1 82 400	Stein i. Chemnitztal.....	3,68	555	150	09322
14 1 82 410	Striegistal.....	33,12	2 138	64	09661
14 1 82 420	Taura b. Burgstädt.....	11,11	2 851	256	09249
14 1 82 430	Tauscha.....	3,89	613	157	09322
14 1 82 440	Thierbach.....	5,77	531	92	09322
14 1 82 450	Tiefenbach.....	43,90	3 895	88	09661
14 1 82 460	Wechselburg.....	25,59	2 297	89	09306
14 1 82 470	Wittgensdorf.....	12,25	4 536	370	09228
14 1 82 480	Zettlitz.....	15,64	1 171	74	09306
	zusammen ...	785,45	144 685	184	X
14 1 88	Stollberg Sitz: Stollberg/ Erzgebirge, Stadt				
14 1 88 010	Adorf/Erzgeb.....	6,72	1 608	239	09221
14 1 88 020	Auerbach.....	8,26	3 235	391	09392
14 1 88 030	Beutha.....	8,14	920	113	09366
14 1 88 040	Brünlos.....	7,37	1 472	199	09380
14 1 88 050	Burkhardtsdorf.....	10,28	3 529	343	09235
14 1 88 060	Dorfchemnitz.....	8,73	1 470	168	09380
14 1 88 070	Einsiedel.....	10,94	3 336	304	09227
14 1 88 080	Erlbach-Kirchberg.....	12,00	1 200	100	09385
14 1 88 090	Gornsdorf.....	4,19	2 369	565	09390
14 1 88 100	Hohndorf.....	5,26	4 014	763	09394
14 1 88 110	Hormersdorf.....	13,83	1 922	138	09395
14 1 88 120	Jahnsdorf.....	10,54	3 273	310	09387
14 1 88 130	Kemtau.....	6,04	1 614	267	09240

1) * Bedeutet, daß die Gemeinde mehrere Postleitzahlen hat;
die hier genannte Zahl ist diejenige des Verwaltungssitzes der Gemeinde.

3 Gemeinden in systematischer Ordnung mit Schlüsselnummer, Fläche, Bevölkerung,
Bevölkerungsdichte und Postleitzahl am 31.12.1996

Schlüssel- nummer	Land, Reg.-Bezirk, Kreis, Gemeinde	Fläche km 2	Bevölkerung	Ein- wohner je km2	Post- leitz- zahl 1)
14 1 88 140	Klaffenbach.....	8,64	1 898	219	09221
14 1 88 150	Leukersdorf/Erzgeb.....	15,56	2 545	163	09387
14 1 88 160	Lugau/Erzgeb., Stadt.....	6,32	8 633	1 365	09385
14 1 88 170	Meinersdorf.....	4,87	1 551	318	09390
14 1 88 180	Neukirchen/Erzgeb.....	13,40	5 358	399	09221
14 1 88 190	Neuwürschnitz.....	6,57	3 056	465	09397
14 1 88 200	Niederdorf.....	13,03	1 260	96	09366
14 1 88 210	Niederwürschnitz.....	6,06	3 290	542	09399
14 1 88 220	Oelsnitz/Erzgeb., Stadt.....	19,77	10 686	540	09376
14 1 88 230	Stollberg/Erzgeb., Stadt.....	30,68	13 276	432	09366
14 1 88 240	Thalheim/Erzgeb., Stadt.....	10,92	8 519	780	09380
14 1 88 250	Ursprung.....	3,85	572	148	09385
14 1 88 260	Zwönitz, Stadt.....	34,13	9 216	270	08297
	zusammen ...	286,10	99 822	349	X
14 1 91	Aue-Schwarzenberg Sitz: Aue, Stadt				
14 1 91 010	Affalter.....	11,05	1 500	135	08294
14 1 91 020	Albernau.....	2,56	1 275	498	08280
14 1 91 030	Antonsthal.....	7,82	1 235	157	08359
14 1 91 040	Aue, Stadt.....	20,95	21 078	1 006	08280
14 1 91 050	Beierfeld.....	4,91	3 529	718	08340
14 1 91 060	Bermshgrün.....	10,62	1 481	139	08340
14 1 91 070	Bernsbach.....	8,75	4 778	546	08315
14 1 91 080	Bockau.....	19,16	2 870	149	08324
14 1 91 090	Breitenbrunn/Erzgeb.....	21,81	2 649	121	08359
14 1 91 110	Carlsfeld.....	24,18	1 295	53	08325
14 1 91 120	Eibenstock, Stadt.....	66,17	6 331	95	08309
14 1 91 130	Erla.....	4,39	1 540	350	08340
14 1 91 140	Erlabrunn.....	8,49	1 078	126	08349
14 1 91 150	Grünhain, Stadt.....	13,43	2 672	198	08358
14 1 91 170	Hundshübel.....	11,63	1 257	108	08318
14 1 91 180	Johanngeorgenstadt, Stadt.....	29,61	7 513	253	08349
14 1 91 190	Lauter/Sa., Stadt.....	21,54	5 303	246	08312
14 1 91 210	Lindenau.....	5,14	711	138	08289
14 1 91 220	Lößnitz, Stadt.....	19,48	10 802	554	08294
14 1 91 230	Markersbach.....	18,32	2 155	117	08352
14 1 91 240	Pöhl.....	11,79	1 357	115	08352
14 1 91 250	Raschau.....	21,20	4 778	225	08352
14 1 91 260	Rittersgrün.....	21,88	1 966	89	08355
14 1 91 270	Schlema.....	15,53	6 189	398	08301
14 1 91 280	Schneeberg, Stadt.....	18,21	17 827	978	08289
14 1 91 290	Schönheide.....	28,09	5 901	210	08304
14 1 91 300	Schwarzenberg/Erzgeb., Stadt.....	19,44	18 692	961	08340
14 1 91 310	Sosa.....	21,99	2 318	105	08326
14 1 91 320	Stützensgrün.....	16,74	2 844	169	08328
14 1 91 330	Waschleithe.....	3,92	514	131	08358
14 1 91 340	Zschorlau.....	19,44	4 667	240	08321
	zusammen ...	528,24	148 105	280	X
14 1 93	Zwickauer Land Sitz: Werdau, Stadt				
14 1 93 010	Cainsdorf.....	3,05	2 538	832	08124
14 1 93 020	Crimmitschau, Stadt.....	55,11	23 753	431	08451
14 1 93 030	Crinitzberg.....	18,82	2 499	132	08147
14 1 93 050	Culitzsch.....	4,08	805	197	08112
14 1 93 060	Cunersdorf.....	3,78	501	132	08107
14 1 93 080	Dennheritz.....	13,93	1 489	106	08393
14 1 93 090	Ebersbrunn.....	9,34	1 877	200	08144
14 1 93 100	Fraureuth.....	9,31	3 285	352	08427
14 1 93 110	Friedrichsgrün.....	0,92	1 372	1 491	08149

1) * Bedeutet, daß die Gemeinde mehrere Postleitzahlen hat;
die hier genannte Zahl ist diejenige des Verwaltungssitzes der Gemeinde.

3 Gemeinden in systematischer Ordnung mit Schlüsselnummer, Fläche, Bevölkerung,
Bevölkerungsdichte und Postleitzahl am 31.12.1996

Schlüssel- nummer	Land, Reg.-Bezirk, Kreis, Gemeinde	Fläche km 2	Bevölkerung	Ein- wohner je km2	Post- leitz- zahl 1)
14 1 93 130	Hartenstein, Stadt.....	36,94	5 172	140	08118
14 1 93 140	Hartmannsdorf b. Kirchberg.....	27,15	1 396	51	08107
14 1 93 150	Hirschfeld.....	14,28	804	56	08144
14 1 93 160	Kirchberg, Stadt.....	19,55	8 742	447	08107
14 1 93 190	Langenbernsdorf.....	36,37	4 004	110	08428
14 1 93 200	Langenhessen.....	10,19	2 035	199	08439
14 1 93 205	Langenweißbach.....	22,49	3 153	140	08121
14 1 93 210	Launhain.....	8,95	677	75	08439
14 1 93 230	Leubnitz.....	29,48	3 707	125	08412
14 1 93 250	Lichtentanne.....	23,71	5 928	250	08115
14 1 93 260	Mosel.....	6,30	2 216	351	08129
14 1 93 270	Mülsen St.Jacob.....	8,57	3 071	358	08132
14 1 93 280	Mülsen St.Micheln.....	4,90	1 364	278	08132
14 1 93 290	Mülsen St.Niclas.....	9,48	1 793	189	08146
14 1 93 300	Neukirchen/Pleiße.....	16,81	4 295	255	08459
14 1 93 310	Niedercrinitz.....	4,78	541	113	08107
14 1 93 320	Niedermülsen.....	5,42	465	85	08138
14 1 93 330	Oberrothenbach.....	6,03	581	96	08129
14 1 93 340	Ortmannsdorf.....	9,90	2 240	226	08146
14 1 93 350	Reinsdorf.....	14,61	4 466	305	08141
14 1 93 370	Ruppertsgrün.....	13,29	2 518	189	08435
14 1 93 380	Saupersdorf.....	4,57	1 035	226	08107
14 1 93 390	Schlunzig.....	2,53	288	113	08138
14 1 93 410	Silberstraße.....	2,89	1 970	681	08121
14 1 93 420	Stangendorf.....	4,88	660	135	08138
14 1 93 430	Stangengrün.....	11,68	688	58	08147
14 1 93 460	Thurm.....	5,65	3 497	618	08138
14 1 93 470	Vielau.....	5,64	2 788	494	08149
14 1 93 490	Werdau, Stadt.....	25,92	21 414	826	08412
14 1 93 500	Wiesenburg.....	11,76	1 638	139	08121
14 1 93 510	Wildenfels, Stadt.....	8,81	2 576	292	08134
14 1 93 520	Wilkau-Haßlau, Stadt.....	5,73	10 095	1 761	08112
14 1 93 540	Wulm.....	2,51	179	71	08138
	zusammen ...	540,11	144 115	267	X
14 1	Reg.-Bez. insgesamt ..	6 096,88	1 682 367	276	X
Reg.-Bez. Dresden					
Kreisfreie Städte					
14 2 62 000	Dresden, Stadt.....	225,79	461 303	2 043	01067 *
14 2 63 000	Görlitz, Stadt.....	44,11	64 518	1 462	02826 *
14 2 64 000	Hoyerswerda, Stadt.....	81,94	57 566	702	02977
	zusammen ...	351,84	583 387	1 658	X
Landkreise					
14 2 72	Bautzen				
	Sitz: Bautzen, Stadt				
14 2 72 010	Bautzen, Stadt.....	43,21	43 890	1 015	02625
14 2 72 020	Bischofswerda, Stadt.....	46,27	14 314	309	01877
14 2 72 030	Burkau.....	31,83	3 053	95	01906
14 2 72 040	Crosta.....	9,32	1 925	206	02681
14 2 72 050	Cunewalde.....	23,23	4 007	172	02733
14 2 72 060	Demitz-Thumitz.....	21,07	3 361	159	01877
14 2 72 070	Eulowitz.....	1,84	351	190	02692
14 2 72 080	Frankenthal.....	9,43	1 069	113	01909
14 2 72 090	Gaußig.....	26,13	2 193	83	02633
14 2 72 100	Gnaschwitz-Doberschau.....	14,35	2 599	181	02692

1) * Bedeutet, daß die Gemeinde mehrere Postleitzahlen hat;
die hier genannte Zahl ist diejenige des Verwaltungssitzes der Gemeinde.

3 Gemeinden in systematischer Ordnung mit Schlüsselnummer, Fläche, Bevölkerung,
Bevölkerungsdichte und Postleitzahl am 31.12.1996

Schlüssel- nummer	Land, Reg.-Bezirk, Kreis, Gemeinde	Fläche km 2	Bevölkerung	Ein- wohner je km2	Post- leitz- zahl 1)
14 2 72 110	Göda.....	43,26	3 410	78	02633
14 2 72 130	Großdubrau.....	54,21	5 030	92	02694
14 2 72 140	Großharthau.....	37,27	3 705	99	01909
14 2 72 150	Großpostwitz/O.L.....	14,58	2 753	188	02692
14 2 72 160	Guttau.....	41,66	1 818	43	02694
14 2 72 170	Hochkirch.....	41,73	2 685	64	02627
14 2 72 180	Kirschau.....	3,87	2 018	521	02681
14 2 72 190	Kleinwelka.....	27,37	2 768	101	02627
14 2 72 200	Königswartha.....	41,39	4 689	113	02699
14 2 72 210	Kubschütz.....	46,03	3 226	70	02627
14 2 72 220	Malschwitz.....	51,56	3 934	76	02694
14 2 72 230	Milkel.....	28,15	1 211	43	02699
14 2 72 240	Neschwitz.....	45,99	2 634	57	02699
14 2 72 250	Neukirch/Lausitz.....	21,32	5 981	280	01904
14 2 72 260	Obergurig.....	9,83	2 192	222	02692
14 2 72 270	Puschwitz.....	11,74	1 151	98	02699
14 2 72 280	Radibor.....	27,32	1 959	71	02627
14 2 72 290	Rammenau.....	10,76	1 535	142	01877
14 2 72 310	Rodewitz/Spree.....	2,65	710	267	02692
14 2 72 320	Schirgiswalde, Stadt.....	8,48	3 142	370	02681
14 2 72 330	Schmölln-Putzkau.....	32,94	3 746	113	01877
14 2 72 340	Sohland a.d. Spree.....	37,27	8 117	217	02689
14 2 72 350	Steinigtwolmsdorf.....	14,14	2 857	202	01904
14 2 72 360	Weifa.....	3,89	735	188	01904
14 2 72 370	Weigsdorf-Köblitz.....	3,39	1 953	576	02733
14 2 72 380	Weißenberg, Stadt.....	50,92	3 732	73	02627
14 2 72 390	Wilthen, Stadt.....	17,06	7 764	455	02681
	zusammen ...	955,46	162 217	170	X
14 2 80	Meißen-Radebeul Sitz: Meißen, Stadt				
14 2 80 010	Altfranken.....	1,28	388	303	01462
14 2 80 030	Cossebaude.....	10,16	5 297	521	01462
14 2 80 040	Coswig, Stadt.....	25,85	25 101	971	01640
14 2 80 060	Diera.....	18,41	1 905	103	01665
14 2 80 080	Gauernitz.....	8,48	973	114	01665
14 2 80 090	Gompitz.....	11,73	2 223	189	01462
14 2 80 100	Großdittmannsdorf.....	9,45	705	74	01471
14 2 80 140	Heynitz.....	21,27	1 409	66	01683
14 2 80 150	Käbschütztal.....	50,45	3 086	61	01665
14 2 80 160	Ketzerbachtal.....	45,38	3 128	68	01623 *
14 2 80 170	Klipphausen.....	32,71	2 828	86	01665
14 2 80 190	Leuben-Schleinitz.....	26,71	1 775	66	01623
14 2 80 210	Lommatzsch, Stadt.....	66,47	6 560	98	01623
14 2 80 240	Meißen, Stadt.....	30,90	31 233	1 010	01662
14 2 80 250	Mobschatz.....	8,53	1 341	157	01462
14 2 80 260	Moritzburg.....	31,94	2 875	90	01468
14 2 80 270	Niederau.....	35,21	4 182	118	01689
14 2 80 280	Nossen, Stadt.....	29,24	6 651	227	01683
14 2 80 290	Promnitztal.....	20,83	1 949	93	01468
14 2 80 310	Radebeul, Stadt.....	25,99	31 049	1 194	01445
14 2 80 320	Radeburg, Stadt.....	23,71	4 838	204	01471
14 2 80 330	Reichenberg.....	14,61	4 024	275	01468
14 2 80 350	Scharfenberg.....	20,92	1 794	85	01665
14 2 80 380	Tanneberg.....	9,83	603	61	01683
14 2 80 390	Taubenheim.....	20,09	1 323	65	01665
14 2 80 400	Triebischtal.....	19,99	2 836	141	01665
14 2 80 440	Weinböhla.....	19,01	9 437	496	01689
14 2 80 460	Wilsdruff, Stadt.....	34,99	4 095	117	01723
14 2 80 470	Zehren.....	24,79	1 922	77	01665
	zusammen ...	698,93	165 530	237	X

1) * Bedeutet, daß die Gemeinde mehrere Postleitzahlen hat;
die hier genannte Zahl ist diejenige des Verwaltungssitzes der Gemeinde.

3 Gemeinden in systematischer Ordnung mit Schlüsselnummer, Fläche, Bevölkerung, Bevölkerungsdichte und Postleitzahl am 31.12.1996

Schlüssel- nummer	Land, Reg.-Bezirk, Kreis, Gemeinde	Fläche km 2	Bevölkerung	Ein- wohner je km2	Post- leit- zahl 1)
14 2 84	Niederschles. Oberlausitzkreis Sitz: Niesky, Stadt				
14 2 84 010	Bad Muskau, Stadt.....	15,35	3 914	254	02953
14 2 84 020	Boxberg.....	98,17	3 577	36	02943
14 2 84 030	Deschka.....	14,22	468	32	02829
14 2 84 040	Gablenz.....	9,22	1 544	167	02953
14 2 84 060	Groß Düben.....	8,28	792	95	02959
14 2 84 090	Hähnichen.....	32,06	1 157	36	02923
14 2 84 100	Halbendorf.....	6,29	538	85	02953
14 2 84 106	Hohendubrau.....	45,42	2 352	51	02906
14 2 84 110	Horka.....	40,78	2 203	54	02923
14 2 84 130	Klitten.....	54,20	1 525	28	02906
14 2 84 140	Kodersdorf.....	42,29	2 805	66	02923
14 2 84 150	Königshain.....	19,52	1 293	66	02829
14 2 84 160	Krauschwitz.....	106,62	3 910	36	02957
14 2 84 170	Kreba-Neudorf.....	31,61	1 141	36	02906
14 2 84 190	Kromlau.....	5,43	285	52	02953
14 2 84 200	Kunnerwitz.....	5,21	698	133	02829
14 2 84 210	Lodenau.....	26,77	913	34	02929
14 2 84 220	Ludwigsdorf.....	13,70	1 188	86	02829
14 2 84 230	Markersdorf.....	62,38	4 095	65	02829
14 2 84 240	Mücka.....	24,31	1 355	55	02906
14 2 84 250	Mühlrose.....	19,73	232	11	02959
14 2 84 265	Neißeau.....	33,04	1 526	46	02829
14 2 84 280	Niesky, Stadt.....	53,60	12 358	230	02906
14 2 84 300	Quitzdorf am See.....	36,20	2 437	67	02906
14 2 84 310	Reichenbach/O.L., Stadt.....	42,79	4 635	108	02894
14 2 84 320	Reichwalde.....	14,88	648	43	02943
14 2 84 330	Rietschen.....	72,75	3 298	45	02956
14 2 84 350	Rothenburg/O.L., Stadt.....	38,06	4 655	122	02929
14 2 84 360	Schleife.....	41,91	2 993	71	02959
14 2 84 370	Schöpstal.....	33,79	2 697	79	02829
14 2 84 380	Sohland a. Rotstein.....	19,79	1 337	67	02894
14 2 84 390	Spree.....	17,54	417	23	02923
14 2 84 400	Trebendorf.....	12,16	731	60	02959
14 2 84 410	Uhsmannsdorf.....	7,46	932	124	02923
14 2 84 420	Uhyst.....	43,68	1 256	28	02999
14 2 84 430	Vierkirchen.....	35,32	2 037	57	02894
14 2 84 440	Waldhufen.....	58,64	2 944	50	02906
14 2 84 460	Weißkeißel.....	50,42	1 398	27	02957
14 2 84 470	Weißwasser, Stadt.....	63,64	31 267	491	02943
	zusammen ...	1 357,23	113 551	84	X
14 2 85	Riesa-Großenhain Sitz: Großenhain, Stadt				
14 2 85 010	Adelsdorf.....	4,96	229	46	01561
14 2 85 020	Baßlitz.....	9,27	591	63	01561
14 2 85 030	Belersdorf.....	7,87	434	55	01561
14 2 85 040	Diesbar-Seußlitz.....	16,07	2 165	134	01612
14 2 85 050	Ebersbach.....	58,39	3 460	59	01561
14 2 85 060	Folbern.....	6,18	386	62	01561
14 2 85 070	Glaubitz.....	13,97	2 042	146	01612
14 2 85 080	Gohlis.....	5,03	600	119	01619
14 2 85 090	Gröditz, Stadt.....	7,80	9 286	1 190	01609
14 2 85 100	Großenhain, Stadt.....	37,79	18 132	479	01558
14 2 85 130	Lampertswalde.....	19,06	1 621	85	01561
14 2 85 140	Lenz.....	11,14	599	53	01561
14 2 85 160	Hirschstein.....	34,46	2 646	76	01594
14 2 85 170	Naunhof.....	8,03	555	69	01561
14 2 85 180	Nauwalde.....	20,35	1 173	57	01609

1) * Bedeutet, daß die Gemeinde mehrere Postleitzahlen hat;
die hier genannte Zahl ist diejenige des Verwaltungssitzes der Gemeinde.

3 Gemeinden in systematischer Ordnung mit Schlüsselnummer, Fläche, Bevölkerung,
Bevölkerungsdichte und Postleitzahl am 31.12.1996

Schlüssel- nummer	Land, Reg.-Bezirk, Kreis, Gemeinde	Fläche km 2	Bevölkerung	Ein- wohner je km2	Post- leit- zahl 1)
14 2 85 190	Nünchritz.....	15,05	5 234	347	01612
14 2 85 200	Plotitz.....	25,07	1 850	73	01594
14 2 85 220	Priestewitz.....	33,08	1 987	60	01561
14 2 85 240	Reinersdorf.....	9,89	405	40	01561
14 2 85 250	Riesa, Stadt.....	58,20	41 913	720	01589 *
14 2 85 260	Röderau-Bobersen.....	10,04	2 676	266	01619
14 2 85 270	Röderaue.....	29,57	3 704	125	01561
14 2 85 290	Schönborn.....	5,04	192	38	01561
14 2 85 300	Schönfeld.....	39,14	2 020	51	01561
14 2 85 320	Stauchitz.....	7,98	1 813	227	01594
14 2 85 330	Strehla, Stadt.....	30,07	4 419	146	01616
14 2 85 340	Strießen.....	7,71	456	59	01561
14 2 85 350	Tauscha.....	23,88	1 595	66	01561
14 2 85 360	Thiendorf.....	50,50	2 329	46	01561
14 2 85 370	Weißig a. Raschütz.....	34,45	1 028	29	01561
14 2 85 390	Wildenhain.....	33,45	1 816	54	01561
14 2 85 400	Wülknitz.....	27,77	2 071	74	01609
14 2 85 410	Zabeltitz.....	52,81	2 969	56	01561
14 2 85 420	Zeithain.....	66,43	4 871	73	01619
	zusammen ...	820,50	127 267	155	X
14 2 86	Löbau-Zittau				
	Sitz: Zittau, Stadt				
14 2 86 010	Beiersdorf.....	6,45	1 408	218	02736
14 2 86 020	Bernstadt a. d. Eigen, Stadt.....	51,89	4 587	88	02748
14 2 86 030	Berthelsdorf.....	22,24	2 030	91	02747
14 2 86 040	Bertsdorf-Hörnitz.....	17,98	2 596	144	02763
14 2 86 050	Dittelsdorf.....	6,84	1 044	152	02788
14 2 86 060	Dürrehennersdorf.....	10,67	1 237	115	02708
14 2 86 070	Ebersbach, Stadt.....	14,89	11 586	778	02730
14 2 86 080	Ebersdorf.....	7,60	1 185	155	02708
14 2 86 090	Eibau.....	11,19	3 645	325	02739
14 2 86 100	Friedersdorf.....	10,89	1 621	148	02742
14 2 86 110	Großhennersdorf.....	21,94	1 753	79	02747
14 2 86 120	Großschönau.....	15,04	5 987	398	02779
14 2 86 130	Großschweidnitz.....	7,44	1 528	205	02708
14 2 86 140	Hainewalde.....	12,96	1 838	141	02779
14 2 86 150	Hartau.....	5,28	556	105	02763
14 2 86 160	Herrnhut, Stadt.....	19,87	2 992	150	02747
14 2 86 170	Hirschfelde.....	9,01	2 496	277	02788
14 2 86 180	Jonsdorf, Kurort.....	9,08	1 923	211	02796
14 2 86 190	Kittlitz.....	34,09	2 821	82	02708
14 2 86 200	Kottmarsdorf.....	7,94	633	79	02730
14 2 86 210	Lawalde.....	14,53	2 200	151	02708
14 2 86 220	Leutersdorf.....	7,67	2 618	341	02794
14 2 86 230	Löbau, Stadt.....	37,05	16 463	444	02708
14 2 86 240	Mittelherwigsdorf.....	36,48	4 694	128	02763
14 2 86 250	Neueibau.....	1,61	735	456	02739
14 2 86 260	Neugersdorf, Stadt.....	5,53	6 806	1 230	02727
14 2 86 270	Neusalza-Spremberg, Stadt.....	11,99	2 646	220	02742
14 2 86 280	Niedercunnersdorf.....	7,41	1 261	170	02708
14 2 86 290	Niederoderwitz.....	19,25	3 500	181	02791
14 2 86 300	Obercunnersdorf.....	7,68	1 828	238	02708
14 2 86 310	Oberoderwitz.....	16,68	2 855	171	02744
14 2 86 320	Olbersdorf.....	15,16	7 226	476	02785
14 2 86 330	Oppach.....	8,01	3 205	400	02736
14 2 86 340	Ostritz, Stadt.....	23,37	3 448	147	02899
14 2 86 350	Ottenhain.....	6,76	482	71	02708
14 2 86 360	Oybin.....	18,29	1 674	91	02797
14 2 86 370	Rosenbach.....	23,50	1 899	80	02708
14 2 86 380	Schlegel.....	13,23	1 051	79	02788
14 2 86 390	Schönau-Berzdorf a.d. Eigen.....	27,84	1 997	71	02899

1) * Bedeutet, daß die Gemeinde mehrere Postleitzahlen hat;
die hier genannte Zahl ist diejenige des Verwaltungssitzes der Gemeinde.

3 Gemeinden in systematischer Ordnung mit Schlüsselnummer, Fläche, Bevölkerung,
Bevölkerungsdichte und Postleitzahl am 31.12.1996

Schlüssel- nummer	Land, Reg.-Bezirk, Kreis, Gemeinde	Fläche km 2	Bevölkerung	Ein- wohner je km2	Post- leitz- zahl 1)
14 2 86 400	Schönbach.....	9,06	1 446	159	02708
14 2 86 410	Seifenhennersdorf, Stadt.....	19,13	5 637	294	02782
14 2 86 420	Spitzkunnersdorf.....	9,35	1 799	192	02794
14 2 86 430	Strahwalde.....	9,89	971	98	02747
14 2 86 440	Walddorf.....	4,56	940	206	02739
14 2 86 450	Waltersdorf.....	8,82	1 632	185	02799
14 2 86 460	Wittgendorf.....	12,23	862	70	02763
14 2 86 470	Zittau, Stadt.....	20,13	28 817	1 431	02763
	zusammen ...	698,50	162 158	232	X
14 2 87	Sächsische Schweiz Sitz: Pirna, Stadt				
14 2 87 010	Bad Gottleuba, Kurort, Stadt.....	26,21	2 291	87	01816
14 2 87 020	Bad Schandau, Stadt.....	33,39	2 942	88	01814
14 2 87 030	Bahratal.....	20,47	936	45	01816
14 2 87 040	Bahretal.....	36,48	2 288	62	01825 *
14 2 87 050	Berggießhübel, Kurort, Stadt.....	12,65	1 827	144	01819
14 2 87 060	Birkwitz-Pratzschwitz.....	6,63	1 103	166	01827
14 2 87 070	Börnersdorf-Breitenau.....	19,11	527	27	01825
14 2 87 080	Cotta.....	12,30	801	65	01819
14 2 87 090	Dohna.....	7,26	1 043	143	01796
14 2 87 100	Dohna, Stadt.....	7,03	3 619	514	01809
14 2 87 110	Dürrröhrsdorf-Dittersbach.....	33,84	4 520	133	01833
14 2 87 120	Gohrisch.....	34,78	2 214	63	01824
14 2 87 130	Graupa.....	9,82	2 952	300	01827
14 2 87 140	Heidenau, Stadt.....	11,07	18 621	1 682	01809
14 2 87 150	Hinterhermsdorf.....	19,19	783	40	01855
14 2 87 160	Hohnstein, Stadt.....	64,61	4 027	62	01848
14 2 87 170	Hohwald.....	58,94	4 995	84	01844
14 2 87 180	Kirnitzschtal.....	44,17	2 247	50	01855
14 2 87 190	Königstein/Sächs. Schw., Stadt.....	18,49	2 898	156	01824
14 2 87 200	Krippen.....	2,45	738	301	01814
14 2 87 210	Langenhennersdorf.....	10,31	1 044	101	01819
14 2 87 220	Leupoldisdain.....	8,43	447	53	01824
14 2 87 230	Liebstadt, Stadt.....	37,41	1 539	41	01825
14 2 87 240	Lohmen.....	25,79	3 188	123	01847
14 2 87 250	Meusegast.....	3,73	431	115	01809
14 2 87 260	Müglitztal.....	21,00	2 312	110	01809
14 2 87 270	Neustadt i. Sa., Stadt.....	24,12	12 105	501	01844
14 2 87 290	Pirna, Stadt.....	36,55	38 808	1 061	01796
14 2 87 300	Porsdorf.....	10,93	1 512	138	01814
14 2 87 310	Rathen, Kurort.....	3,58	505	141	01824
14 2 87 320	Rathmannsdorf.....	4,37	1 227	280	01814
14 2 87 330	Reinhardsdorf-Schöna.....	31,75	1 769	55	01814
14 2 87 340	Röhrsdorf.....	17,82	1 287	72	01809
14 2 87 350	Rosenthal-Bielatal.....	46,45	1 888	40	01824
14 2 87 360	Schönfeld-Weißig.....	41,18	10 111	245	01474
14 2 87 370	Sebnitz, Stadt.....	24,73	9 791	395	01855
14 2 87 380	Stadt Wehlen, Stadt.....	10,81	1 774	164	01829
14 2 87 390	Stolpen, Stadt.....	60,87	6 040	99	01833
14 2 87 400	Struppen.....	20,66	2 692	130	01796
14 2 87 410	Wilschdorf.....	9,66	717	74	01833
	zusammen ...	929,04	160 559	173	X
14 2 90	Weißeritzkreis Sitz: Dippoldiswalde, Stadt				
14 2 90 010	Altenberg, Stadt.....	71,36	5 743	80	01773
14 2 90 020	Bannewitz.....	14,92	5 158	345	01728
14 2 90 040	Bärenfels, Kurort.....	2,76	337	122	01776
14 2 90 050	Bärenstein, Stadt.....	11,97	1 035	86	01768
14 2 90 060	Colmnitz.....	16,32	1 598	97	01738

1) * Bedeutet, daß die Gemeinde mehrere Postleitzahlen hat;
die hier genannte Zahl ist diejenige des Verwaltungssitzes der Gemeinde.

3 Gemeinden in systematischer Ordnung mit Schlüsselnummer, Fläche, Bevölkerung, Bevölkerungsdichte und Postleitzahl am 31.12.1996

Schlüssel- nummer	Land, Reg.-Bezirk, Kreis, Gemeinde	Fläche km 2	Bevölkerung	Ein- wohner je km2	Post- leit- zahl 1)
14 2 90 080	Dippoldiswalde, Stadt.....	51,21	8 520	166	01744
14 2 90 100	Dorfhain.....	6,25	1 285	205	01738
14 2 90 110	Falkenhain.....	3,64	416	114	01776
14 2 90 130	Freital, Stadt.....	37,85	37 899	1 001	01705
14 2 90 140	Geising, Stadt.....	56,07	3 559	63	01778
14 2 90 150	Glashütte, Stadt.....	41,76	5 195	124	01768
14 2 90 170	Grumbach.....	15,67	1 361	86	01723
14 2 90 180	Hartmannsdorf-Reichenau.....	28,32	1 393	49	01762
14 2 90 200	Hermisdorf/Erzgeb.....	20,14	1 136	56	01776
14 2 90 220	Höckendorf.....	36,64	3 257	88	01774
14 2 90 230	Kesselsdorf.....	9,80	4 109	419	01723
14 2 90 250	Klingenberg.....	5,73	1 435	250	01738
14 2 90 260	Kreischa.....	28,97	3 861	133	01731
14 2 90 270	Kurort Hartha.....	50,62	2 678	52	01737
14 2 90 280	Malter.....	12,16	1 984	163	01744
14 2 90 290	Mohorn.....	20,66	2 100	101	01723
14 2 90 300	Obercarsdorf.....	22,97	2 119	92	01762
14 2 90 320	Pesterwitz.....	2,69	2 038	757	01705
14 2 90 330	Pohrsdorf.....	3,17	508	160	01737
14 2 90 340	Possendorf.....	12,76	3 500	274	01728
14 2 90 350	Pretzschendorf.....	27,83	1 945	69	01774
14 2 90 360	Rabenau, Stadt.....	30,72	4 719	153	01734
14 2 90 380	Reinhardtsgrimma.....	53,81	2 760	51	01768
14 2 90 410	Schmiedeberg.....	17,78	3 476	195	01762
14 2 90 440	Tharandt, Stadt.....	17,45	2 473	141	01737
	zusammen ...	732,00	117 597	161	X
14 2 92	Kamenz				
	Sitz: Kamenz, Stadt				
14 2 92 005	Arnsdorf b. Dresden.....	18,38	3 933	213	01477
14 2 92 010	Bernbruch.....	5,24	367	70	01920
14 2 92 020	Bernsdorf, Stadt.....	25,99	5 638	216	02994
14 2 92 030	Bischheim-Häslich.....	13,89	1 844	132	01920
14 2 92 050	Brettnig-Hauswalde.....	14,41	3 262	226	01900
14 2 92 090	Crostwitz.....	13,32	1 161	87	01920
14 2 92 100	Deutschbaselitz.....	6,90	502	72	01920
14 2 92 105	Dörghausen.....	5,46	633	115	02979
14 2 92 110	Elsterheide.....	132,89	3 627	27	02991
14 2 92 120	Elstra, Stadt.....	32,90	3 275	99	01920
14 2 92 130	Fischbach.....	11,11	925	83	01477
14 2 92 140	Gersdorf-Möhrsdorf.....	10,63	1 805	169	01920
14 2 92 150	Großberkmannsdorf.....	7,42	1 333	179	01454
14 2 92 160	Großgrabe.....	8,16	320	39	01936
14 2 92 170	Großnaundorf.....	14,98	1 115	74	01936
14 2 92 180	Großröhrsdorf, Stadt.....	19,12	6 691	349	01900
14 2 92 195	Hermisdorf.....	4,68	1 436	306	01458
14 2 92 200	Höckendorf.....	10,46	597	57	01936
14 2 92 210	Kamenz, Stadt.....	20,16	16 849	835	01917
14 2 92 230	Kleinröhrsdorf.....	7,34	854	116	01900
14 2 92 240	Knappensee.....	21,33	1 952	91	02999
14 2 92 250	Koitzsch.....	4,66	323	69	01936
14 2 92 260	Königsbrück, Stadt.....	76,29	5 111	66	01936
14 2 92 265	Langebrück.....	12,12	3 899	321	01465
14 2 92 270	Laubusch.....	10,74	2 900	270	02991
14 2 92 280	Laußnitz.....	53,28	1 368	25	01936
14 2 92 290	Lauta, Stadt.....	16,68	6 997	419	02991
14 2 92 300	Leippe-Torno.....	13,64	1 401	102	02991
14 2 92 310	Lichtenberg.....	14,75	1 817	123	01896
14 2 92 320	Lohsa.....	124,86	4 736	37	02999
14 2 92 325	Lomnitz.....	9,52	992	104	01458
14 2 92 330	Lückersdorf-Geienau.....	10,98	899	81	01920
14 2 92 340	Medingen.....	5,26	1 694	322	01458

1) * Bedeutet, daß die Gemeinde mehrere Postleitzahlen hat;
die hier genannte Zahl ist diejenige des Verwaltungssitzes der Gemeinde.

3 Gemeinden in systematischer Ordnung mit Schlüsselnummer, Fläche, Bevölkerung, Bevölkerungsdichte und Postleitzahl am 31.12.1996

Schlüssel- nummer	Land, Reg.-Bezirk, Kreis, Gemeinde	Fläche km 2	Bevölkerung	Ein- wohner je km2	Post- leitz- zahl 1)
14 2 92 350	Nebelschütz.....	22,92	1 239	54	01920
14 2 92 360	Neukirch.....	36,38	1 750	48	01936
14 2 92 390	Oberlichtenau.....	10,03	1 576	157	01936
14 2 92 400	Ohorn.....	11,82	2 433	205	01896
14 2 92 410	Oßling.....	43,56	2 462	56	01920
14 2 92 415	Ottendorf-Okrilla.....	15,94	6 136	384	01458
14 2 92 420	Panschwitz-Kuckau.....	23,37	2 443	104	01920
14 2 92 430	Pulsnitz, Stadt.....	16,69	6 697	401	01896
14 2 92 440	Räckelwitz.....	11,51	1 424	123	01920
14 2 92 445	Radeberg, Stadt.....	19,11	15 474	809	01454
14 2 92 450	Ralbitz-Rosenthal.....	31,69	1 868	58	01920
14 2 92 460	Reichenbach-Reichenau.....	12,94	1 221	94	01936
14 2 92 480	Schönteichen.....	44,95	2 336	51	01936
14 2 92 500	Schwepnitz.....	55,50	3 110	56	01936
14 2 92 535	Spreetal.....	109,18	2 325	21	02979
14 2 92 540	Steina.....	12,49	1 911	153	01920
14 2 92 550	Straßgräbchen.....	9,56	1 013	105	01936
14 2 92 555	Ullersdorf b. Radeberg.....	3,21	1 440	448	01454
14 2 92 560	Wachau b. Radeberg.....	28,55	3 345	117	01454
14 2 92 565	Wallroda.....	6,31	489	77	01477
14 2 92 585	Weisdorf.....	15,52	4 815	310	01478
14 2 92 590	Wiednitz.....	15,94	1 323	82	02994
14 2 92 600	Wittichenau, Stadt.....	62,23	5 756	92	02997
14 2 92 620	Zschornau-Schledel.....	9,87	359	36	01920
	zusammen ...	1 386,82	163 201	118	X
14 2	Reg.-Bez. insgesamt ...	7 930,32	1 755 467	221	X
	Reg.-Bez. Leipzig				
	Kreisfreie Stadt				
14 3 65 000	Leipzig, Stadt.....	158,27	457 173	2 888	04109 *
	Landkreise				
14 3 74	Delitzsch				
	Sitz: Delitzsch, Stadt				
14 3 74 020	Bad Dübén, Stadt.....	24,52	8 684	354	04849
14 3 74 060	Delitzsch, Stadt.....	40,22	25 579	635	04509
14 3 74 070	Döbernitz.....	24,02	2 800	116	04509
14 3 74 080	Doberschütz.....	79,81	4 420	55	04838
14 3 74 090	Eilenburg, Stadt.....	32,35	19 135	591	04838
14 3 74 100	Glauchau.....	9,41	351	37	04849
14 3 74 110	Glesien.....	12,14	1 420	116	04509
14 3 74 120	Hohenprießnitz.....	10,71	906	84	04838
14 3 74 140	Jesewitz.....	52,26	2 693	51	04838
14 3 74 150	Kletzen-Zschölkau.....	13,20	886	67	04519
14 3 74 160	Kospa-Pressen.....	14,49	804	55	04838
14 3 74 170	Kossa.....	44,65	1 486	33	04849
14 3 74 180	Krippenhna.....	16,37	486	29	04838
14 3 74 190	Krostitz.....	23,04	2 508	108	04509
14 3 74 200	Laußig.....	26,54	2 470	93	04838
14 3 74 220	Löbnitz.....	37,20	2 512	67	04509
14 3 74 240	Naundorf.....	16,08	774	48	04838
14 3 74 250	Neukyhna.....	40,25	2 729	67	04509
14 3 74 270	Pressel.....	28,90	1 041	36	04849
14 3 74 280	Priester.....	7,59	287	37	04509
14 3 74 290	Rackwitz.....	11,98	3 002	250	04519
14 3 74 300	Radefeld.....	30,19	2 132	70	04509
14 3 74 310	Schenkenberg.....	12,52	1 243	99	04509
14 3 74 320	Schnaditz.....	8,14	336	41	04849
14 3 74 325	Schönwölkau.....	47,15	2 411	51	04509

1) * Bedeutet, daß die Gemeinde mehrere Postleitzahlen hat;
die hier genannte Zahl ist diejenige des Verwaltungssitzes der Gemeinde.

3 Gemeinden in systematischer Ordnung mit Schlüsselnummer, Fläche, Bevölkerung,
Bevölkerungsdichte und Postleitzahl am 31.12.1996

Schlüssel- nummer	Land, Reg.-Bezirk, Kreis, Gemeinde	Fläche km 2	Bevölkerung	Ein- wohner je km2	Post- leitz- zahl 1)
14 3 74 330	Spröda.....	6,80	399	58	04509
14 3 74 350	Tiefensee.....	12,79	281	21	04849
14 3 74 360	Wiedemar.....	34,39	2 029	58	04509
14 3 74 390	Zschepplin.....	17,42	915	52	04838
14 3 74 400	Zschortau.....	24,89	2 273	91	04509
14 3 74 410	Zwochau.....	18,83	1 070	56	04509
	zusammen ...	778,85	98 062	126	X
14 3 75	Döbeln Sitz: Döbeln, Stadt				
14 3 75 020	Bockelwitz.....	34,54	1 834	53	04703
14 3 75 030	Döbeln, Stadt.....	32,69	24 679	754	04720
14 3 75 040	Ebersbach.....	6,75	1 103	163	04720
14 3 75 050	Gersdorf b. Leisnig.....	17,13	1 294	75	04703
14 3 75 060	Großweitzschen.....	44,43	3 874	87	04720
14 3 75 070	Hartha, Stadt.....	37,17	8 358	224	04746
14 3 75 080	Kiebitz.....	5,82	482	82	04720
14 3 75 090	Leisnig, Stadt.....	29,96	7 997	266	04703
14 3 75 110	Mochau.....	38,82	2 882	74	04720
14 3 75 120	Niederstrießig.....	14,73	1 321	89	04741
14 3 75 130	Noschkowitz.....	7,78	457	58	04749
14 3 75 140	Ostrau.....	31,81	3 258	102	04749
14 3 75 150	Polkenberg.....	13,08	1 102	84	04703
14 3 75 160	Roßwein, Stadt.....	29,14	8 235	282	04741
14 3 75 170	Schreibitz.....	7,19	601	83	04720
14 3 75 180	Waldheim, Stadt.....	23,81	9 629	404	04736
14 3 75 190	Ziegra-Knobelsdorf.....	30,89	2 334	75	04720
14 3 75 200	Zschaitz-Ottewig.....	18,22	1 487	81	04720
	zusammen ...	423,96	80 927	191	X
14 3 79	Leipziger Land Sitz: Leipzig, Stadt				
14 3 79 050	Benndorf.....	9,34	681	72	04654
14 3 79 070	Bienitz.....	24,12	5 466	226	04430
14 3 79 080	Böhlen, Stadt.....	18,55	6 064	326	04564
14 3 79 090	Böhlitz-Ehrenberg.....	8,66	7 916	914	04430
14 3 79 100	Borna, Stadt.....	35,71	21 370	598	04552
14 3 79 110	Borsdorf.....	6,26	4 397	702	04451
14 3 79 120	Deutzen.....	6,60	2 528	383	04574
14 3 79 140	Dreiskau-Muckern.....	5,77	244	42	04579
14 3 79 150	Elstertrebnitz.....	11,65	1 222	104	04523
14 3 79 160	Engelsdorf.....	20,99	10 049	478	04439
14 3 79 170	Eschefeld.....	6,98	593	84	04654
14 3 79 180	Espenhain.....	20,72	2 242	108	04579
14 3 79 190	Eulatal.....	47,36	3 677	77	04643
14 3 79 200	Frankenheim.....	4,61	880	190	04430
14 3 79 210	Frauendorf.....	5,04	380	75	04643
14 3 79 220	Froburg, Stadt.....	25,38	5 453	214	04654
14 3 79 230	Geithain, Stadt.....	30,18	7 305	242	04643
14 3 79 260	Groitzsch, Stadt.....	70,05	8 632	123	04539
14 3 79 270	Großdeuben.....	5,90	1 975	334	04416
14 3 79 280	Großlehna.....	12,03	2 267	188	04420
14 3 79 290	Großpösna.....	35,65	4 590	128	04463
14 3 79 310	Hainichen.....	10,96	500	45	04567
14 3 79 320	Heuersdorf.....	7,61	297	39	04574
14 3 79 330	Holzhausen.....	12,91	5 769	446	04454
14 3 79 340	Jahnshain.....	9,32	439	47	04657
14 3 79 350	Kitzen.....	26,93	1 991	73	04460
14 3 79 360	Kitzscher, Stadt.....	18,04	7 261	402	04567
14 3 79 370	Kohren-Sahlis, Stadt.....	27,35	2 860	104	04655
14 3 79 380	Kulkwitz.....	25,43	1 629	64	04420

1) * Bedeutet, daß die Gemeinde mehrere Postleitzahlen hat;
die hier genannte Zahl ist diejenige des Verwaltungssitzes der Gemeinde.

3 Gemeinden in systematischer Ordnung mit Schlüsselnummer, Fläche, Bevölkerung, Bevölkerungsdichte und Postleitzahl am 31.12.1996

Schlüssel- nummer	Land, Reg.-Bezirk, Kreis, Gemeinde	Fläche km 2	Bevölkerung	Ein- wohner je km2	Post- leitz- zahl 1)
14 3 79 400	Liebertwolkwitz.....	9,26	4 951	534	04445
14 3 79 410	Lindenthal.....	12,81	4 266	333	04466
14 3 79 430	Lobstädt.....	24,27	2 762	113	04552
14 3 79 440	Lützschena-Stahmeln.....	12,69	3 264	257	04469
14 3 79 450	Markkleeberg, Stadt.....	31,36	21 457	684	04416
14 3 79 460	Markranstädt, Stadt.....	33,40	9 216	275	04420
14 3 79 470	Militz.....	3,01	1 294	429	04205
14 3 79 480	Mölbis.....	7,43	487	65	04579
14 3 79 490	Mölkau.....	5,22	4 632	887	04457
14 3 79 500	Narsdorf.....	24,49	2 073	84	04657
14 3 79 520	Nenkersdorf.....	7,42	562	75	04654
14 3 79 530	Neukieritzsch.....	26,06	4 561	175	04575
14 3 79 570	Panitzsch.....	9,30	2 409	259	04451
14 3 79 580	Pegau, Stadt.....	21,59	5 242	242	04523
14 3 79 600	Podelwitz.....	6,56	640	97	04448
14 3 79 620	Ramsdorf.....	7,85	948	120	04539
14 3 79 640	Regis-Breitlingen, Stadt.....	10,85	3 608	332	04565
14 3 79 650	Roda.....	6,58	451	68	04643
14 3 79 660	Rötha, Stadt.....	17,87	4 076	228	04571
14 3 79 680	Schkeuditz, Stadt.....	27,88	13 637	489	04435
14 3 79 690	Seehausen.....	17,97	1 757	97	04448
14 3 79 710	Taucha, Stadt.....	33,13	13 984	422	04425
14 3 79 720	Thräna.....	6,94	845	121	04552
14 3 79 730	Wiederitzsch.....	5,82	4 310	740	04448
14 3 79 740	Wyhratal.....	19,64	3 093	157	04552
14 3 79 750	Zwenkau, Stadt.....	40,46	8 460	209	04442
	zusammen ...	979,96	241 662	247	X
14 3 83	Muldentalkreis				
	Sitz: Grimma, Stadt				
14 3 83 010	Altenhain.....	11,03	817	74	04687
14 3 83 020	Bad Lausick, Stadt.....	57,53	8 200	142	04651
14 3 83 030	Belgershain.....	22,77	3 044	133	04683
14 3 83 040	Bennewitz.....	46,42	4 840	104	04828
14 3 83 050	Beucha.....	9,12	2 926	320	04824
14 3 83 060	Brandis, Stadt.....	25,69	5 510	214	04821
14 3 83 070	Colditz, Stadt.....	33,48	6 186	184	04680
14 3 83 080	Dornreichenbach.....	6,04	624	103	04808
14 3 83 100	Falkenhain.....	23,10	1 422	61	04808
14 3 83 110	Fuchshain.....	8,10	982	121	04683
14 3 83 120	Grimma, Stadt.....	51,05	19 033	372	04668
14 3 83 130	Großbardau.....	24,97	1 660	66	04668
14 3 83 140	Großbothen.....	33,38	3 764	112	04668
14 3 83 160	Hohburg.....	37,56	3 174	84	04808
14 3 83 170	Kühnitzsch.....	11,38	679	59	04808
14 3 83 180	Kühren-Burkartshain.....	44,82	3 117	69	04808
14 3 83 190	Machern.....	38,87	6 040	155	04827
14 3 83 200	Meltewitz.....	11,66	617	52	04808
14 3 83 210	Mutzschen, Stadt.....	29,35	2 533	86	04688
14 3 83 220	Naunhof, Stadt.....	31,37	6 783	216	04683
14 3 83 230	Nerchau, Stadt.....	39,39	4 484	113	04685
14 3 83 240	Otterwisch.....	22,74	1 448	63	04668
14 3 83 250	Parthenstein.....	34,95	3 346	95	04668
14 3 83 270	Steinbach.....	12,26	980	79	04567
14 3 83 290	Thallwitz.....	53,00	3 866	72	04808
14 3 83 300	Thammenhain.....	21,07	934	44	04808
14 3 83 320	Thümmelitzwalde.....	56,07	3 657	65	04668
14 3 83 330	Trebsen/Mulde, Stadt.....	23,82	3 650	153	04687
14 3 83 340	Wurzen, Stadt.....	23,53	16 969	721	04808
14 3 83 350	Zschadraß.....	32,47	3 862	118	04680
	zusammen ...	876,99	125 147	143	X

1) * Bedeutet, daß die Gemeinde mehrere Postleitzahlen hat;
die hier genannte Zahl ist diejenige des Verwaltungssitzes der Gemeinde.

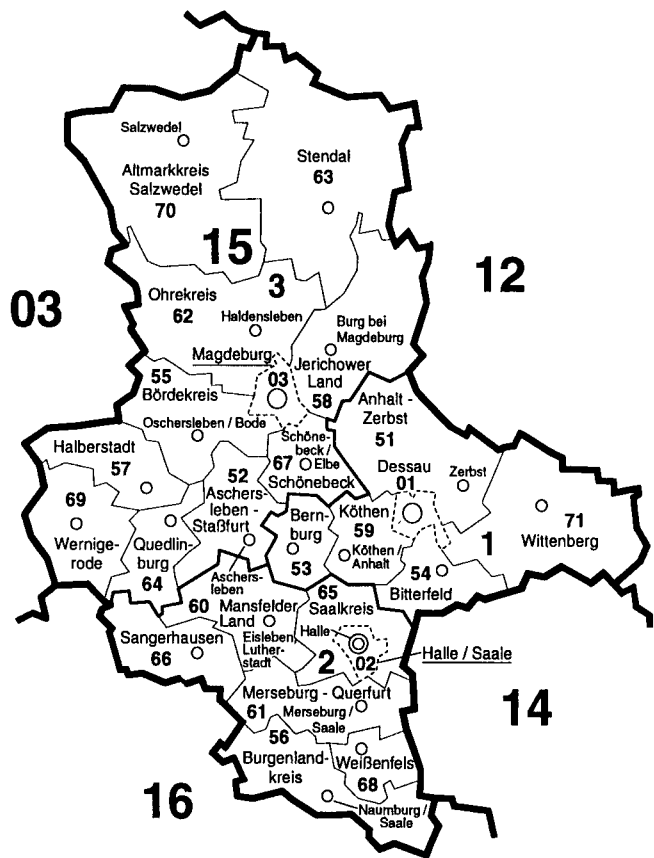
3 Gemeinden in systematischer Ordnung mit Schlüsselnummer, Fläche, Bevölkerung,
Bevölkerungsdichte und Postleitzahl am 31.12.1996

Schlüssel- nummer	Land, Reg.-Bezirk, Kreis, Gemeinde	Fläche km 2	Bevölkerung	Ein- wohner je km2	Post- leit- zahl 1)
14 3 89	Torgau-Oschatz Sitz: Torgau, Stadt				
14 3 89 010	Arzberg.....	58,23	2 591	44	04886
14 3 89 020	Audenhain.....	40,70	2 549	62	04838
14 3 89 030	Beilrode.....	19,85	2 550	128	04886
14 3 89 040	Belgern, Stadt.....	71,55	4 975	69	04874
14 3 89 050	Borna.....	26,89	1 846	68	04758
14 3 89 060	Cavertitz.....	59,94	2 185	36	04758
14 3 89 080	Dahlen, Stadt.....	71,67	5 290	73	04774
14 3 89 090	Döbrichau.....	16,33	357	21	04886
14 3 89 100	Dommitzsch, Stadt.....	18,70	2 619	140	04880
14 3 89 110	Dreiheide.....	33,52	2 478	73	04860
14 3 89 120	Eisnig.....	36,76	2 413	65	04880
14 3 89 130	Großtreben-Zwethau.....	56,49	2 511	44	04886
14 3 89 140	Kobershein.....	7,31	411	56	04889
14 3 89 150	Lampertswalde.....	8,96	595	66	04758
14 3 89 160	Lausa.....	5,10	309	60	04874
14 3 89 170	Liebschützberg.....	41,52	2 108	50	04758
14 3 89 190	Luppa.....	32,44	2 091	64	04774
14 3 89 200	Mockrehna.....	30,54	1 685	55	04838
14 3 89 210	Mügeln, Stadt.....	23,06	5 159	223	04769
14 3 89 220	Naundorf.....	36,89	2 941	79	04769
14 3 89 230	Neußien.....	7,04	302	42	04874
14 3 89 240	Oschatz, Stadt.....	55,29	18 048	326	04758
14 3 89 250	Pflückuff.....	48,24	2 558	53	04860
14 3 89 260	Schildau, Gneisenaustadt, Stadt.....	55,71	2 890	51	04889
14 3 89 270	Schöna.....	6,91	339	49	04838
14 3 89 280	Sornzig-Ablaß.....	31,89	2 980	93	04769
14 3 89 300	Strelln.....	8,88	514	57	04838
14 3 89 310	Taura.....	11,59	493	42	04889
14 3 89 320	Torgau, Stadt.....	40,16	20 046	499	04860
14 3 89 330	Trossin.....	79,59	1 778	22	04880
14 3 89 340	Wermsdorf.....	72,01	4 325	60	04779
14 3 89 350	Wildenhain.....	22,74	434	19	04838
14 3 89 360	Wildschütz.....	5,40	376	69	04838
14 3 89 370	Wörblitz.....	11,48	685	59	04880
14 3 89 380	Zinna.....	14,10	1 466	103	04860
	zusammen ...	1 167,48	104 897	90	X
14 3	Reg.-Bez. insgesamt ..	4 385,51	1 107 868	253	X
14	Land insgesamt ..	18 412,71	4 545 702	247	X

1) * Bedeutet, daß die Gemeinde mehrere Postleitzahlen hat;
die hier genannte Zahl ist diejenige des Verwaltungssitzes der Gemeinde.

15 SACHSEN - ANHALT

Verwaltungsgrenzen nach dem Stand vom 31.12.1996



Schlüsselnummern und Namen
der Regierungsbezirke

(In der Karte jeweils nur die Schlüsselnummer)

- 1 Dessau
- 2 Halle
- 3 Magdeburg

Schlüsselnummern Grenzen Verwaltungssitze¹⁾

Land:	15		<u>Magdeburg</u>
Regierungsbezirk:	1		
Landkreis:	51		
Kreisfreie Stadt:	01		

¹⁾ Verwaltungssitze der Kreise sind nur benannt, wenn sie nicht mit dem Namen des Kreises übereinstimmen

3 Gemeinden in systematischer Ordnung mit Schlüsselnummer, Fläche, Bevölkerung,
Bevölkerungsdichte und Postleitzahl am 31.12.1996

Schlüssel- nummer	Land, Reg.-Bezirk, Kreis, Gemeinde	Fläche km 2	Bevölkerung	Ein- wohner je km2	Post- leitz- zahl 1)
15	Sachsen-Anhalt				
	Reg.-Bez. Dessau				
	Kreisfreie Stadt				
15 1 01 000	Dessau, Stadt.....	147,96	90 131	609	06844 *
	Landkreise				
15 1 51	Anhalt-Zerbst				
	Sitz: Zerbst, Stadt				
15 1 51 001	Bias.....	8,86	177	19	39264
15 1 51 002	Borum.....	20,36	643	31	39264
15 1 51 003	Bräsen.....	6,75	133	19	06862
15 1 51 004	Brambach.....	14,26	403	28	06862
15 1 51 005	Brandhorst.....	0,42	115	273	06785
15 1 51 006	Buhlendorf.....	8,29	241	29	39264
15 1 51 007	Buko.....	15,82	208	13	06869
15 1 51 008	Cobbeisdorf.....	24,38	757	31	06869
15 1 51 009	Coswig (Anhalt), Stadt.....	21,71	9 414	433	06869
15 1 51 010	Deetz.....	15,71	807	51	39264
15 1 51 011	Dobritz.....	15,45	341	22	39264
15 1 51 012	Dornburg.....	7,29	304	41	39264
15 1 51 013	Düben.....	12,25	311	25	06869
15 1 51 014	Gehrden.....	6,81	238	34	39264
15 1 51 015	Gödnitz.....	11,80	280	23	39264
15 1 51 016	Gohrau.....	4,92	450	91	06786
15 1 51 017	Griebo.....	10,61	650	61	06869
15 1 51 018	Griesen.....	7,63	312	40	06786
15 1 51 019	Grimme.....	28,76	317	11	39264
15 1 51 020	Güterglück.....	10,67	847	79	39264
15 1 51 021	Hobeck.....	17,45	508	29	39279
15 1 51 022	Hohenlepte.....	19,11	241	12	39264
15 1 51 023	Horstdorf.....	3,51	535	152	06785
15 1 51 024	Hundeluft.....	7,78	309	39	06862
15 1 51 025	Jeber-Bergfrieden.....	16,29	722	44	06862
15 1 51 026	Jütrichau.....	18,22	550	30	39264
15 1 51 027	Kakau.....	5,38	564	104	06785
15 1 51 028	Klieken.....	32,47	1 194	36	06869
15 1 51 029	Köselitz.....	19,05	188	9	06869
15 1 51 030	Ladeburg.....	14,67	323	22	39279
15 1 51 031	Leitzkau.....	36,97	1 275	34	39279
15 1 51 032	Leps.....	21,90	327	14	39264
15 1 51 033	Lindau, Stadt.....	34,64	1 273	36	39264
15 1 51 034	Loburg, Stadt.....	44,38	2 693	60	39279
15 1 51 035	Lübs.....	14,75	465	31	39264
15 1 51 036	Luko.....	13,19	173	13	06869
15 1 51 037	Luso.....	20,25	317	15	39264
15 1 51 038	Möllensdorf.....	10,62	183	17	06869
15 1 51 039	Moritz.....	16,18	409	25	39264
15 1 51 040	Mühlstedt.....	12,04	203	16	06862
15 1 51 041	Nedlitz.....	33,20	893	26	39264
15 1 51 042	Nutha.....	9,42	301	31	39264
15 1 51 043	Oranienbaum, Stadt.....	32,30	3 668	113	06785
15 1 51 044	Polenzko.....	19,92	352	17	39264
15 1 51 045	Prödel.....	5,31	300	56	39264
15 1 51 046	Pulspforde.....	10,15	195	19	39264
15 1 51 047	Ragösen.....	10,35	251	24	06862
15 1 51 048	Rehsen.....	7,86	309	39	06786
15 1 51 049	Reuden.....	12,71	304	23	39264

1) * Bedeutet, daß die Gemeinde mehrere Postleitzahlen hat;
die hier genannte Zahl ist diejenige des Verwaltungssitzes der Gemeinde.

3 Gemeinden in systematischer Ordnung mit Schlüsselnummer, Fläche, Bevölkerung,
Bevölkerungsdichte und Postleitzahl am 31.12.1996

Schlüssel- nummer	Land, Reg.-Bezirk, Kreis, Gemeinde	Fläche km 2	Bevölkerung	Ein- wohner je km2	Post- leit- zahl 1)
15 1 51 050	Riesigk.....	6,13	256	41	06786
15 1 51 051	Rodleben.....	20,49	1 646	80	06862
15 1 51 052	Roslan.....	29,50	684	23	39279
15 1 51 053	Roßlau (Elbe), Stadt.....	31,33	14 326	457	06862
15 1 51 054	Schweinitz.....	35,80	333	9	39279
15 1 51 055	Senst.....	12,45	254	20	06869
15 1 51 056	Serno.....	33,85	407	12	06862
15 1 51 057	Stackelitz.....	17,58	210	11	06862
15 1 51 058	Steutz.....	32,28	1 023	31	39264
15 1 51 059	Straguth.....	21,38	312	14	39264
15 1 51 060	Streetz.....	18,42	321	17	06862
15 1 51 061	Thießen.....	8,35	618	74	06862
15 1 51 062	Vockerode.....	18,96	2 110	111	06786
15 1 51 063	Walternienburg.....	18,77	614	32	39264
15 1 51 064	Wörlitz, Stadt.....	28,05	1 821	64	06786
15 1 51 065	Wörpen.....	20,45	283	13	06869
15 1 51 066	Zeppernick.....	33,61	781	23	39279
15 1 51 067	Zerbst, Stadt.....	39,07	16 967	434	39261
15 1 51 068	Zernitz.....	13,70	303	22	39264
15 1 51 069	Zieko.....	12,36	198	16	06869
	zusammen ...	1 225,35	79 440	65	X
15 1 53	Bernburg				
	Sitz: Bernburg (Saale), Stadt				
15 1 53 001	Aderstedt.....	8,45	570	67	06408
15 1 53 002	Aisleben (Saale), Stadt.....	23,64	2 871	121	06425
15 1 53 003	Baalberge.....	9,64	1 380	143	06408
15 1 53 004	Beesenlaublingen.....	19,54	1 791	91	06425
15 1 53 005	Belleben.....	16,40	1 092	66	06425
15 1 53 006	Bernburg (Saale), Stadt.....	46,82	35 595	760	06406
15 1 53 007	Biendorf.....	4,75	873	183	06408
15 1 53 008	Cörmigk.....	7,48	582	77	06408
15 1 53 009	Edlau.....	10,21	529	51	06420
15 1 53 010	Gerbitz.....	9,02	717	79	06429
15 1 53 011	Gerlebogk.....	5,77	407	70	06420
15 1 53 012	Golbitz.....	6,03	219	36	06420
15 1 53 013	Gröna.....	7,68	616	80	06408
15 1 53 014	Güsten, Stadt.....	24,25	4 489	185	39439
15 1 53 015	Ilberstedt.....	14,94	1 446	96	06408
15 1 53 016	Könnern, Stadt.....	21,44	3 687	171	06420
15 1 53 017	Latdorf.....	9,16	827	90	06408
15 1 53 018	Lebendorf.....	11,02	1 070	97	06420
15 1 53 019	Neugattersleben.....	13,57	1 046	77	06429
15 1 53 020	Nienburg (Saale), Stadt.....	24,55	4 994	203	06429
15 1 53 021	Peißen.....	9,80	1 164	118	06408
15 1 53 022	Plötzkau.....	23,91	1 666	69	06425
15 1 53 023	Pobzig.....	10,99	442	40	06429
15 1 53 024	Poley.....	9,90	684	69	06408
15 1 53 025	Preußlitz.....	9,18	850	92	06408
15 1 53 026	Schackstedt.....	9,18	554	60	06425
15 1 53 027	Strenznaundorf.....	8,68	438	50	06425
15 1 53 028	Trebnitz.....	8,76	478	54	06420
15 1 53 029	Wedlitz.....	11,82	456	38	06429
15 1 53 030	Wiendorf.....	3,65	348	95	06420
15 1 53 031	Wohlsdorf.....	7,48	566	75	06408
15 1 53 032	Zickeritz.....	6,17	232	37	06420
	zusammen ...	413,88	72 679	176	X

1) * Bedeutet, daß die Gemeinde mehrere Postleitzahlen hat;
die hier genannte Zahl ist diejenige des Verwaltungssitzes der Gemeinde.

3 Gemeinden in systematischer Ordnung mit Schlüsselnummer, Fläche, Bevölkerung,
Bevölkerungsdichte und Postleitzahl am 31.12.1996

Schlüssel- nummer	Land, Reg.-Bezirk, Kreis, Gemeinde	Fläche km 2	Bevölkerung	Ein- wohner je km2	Post- leit- zahl 1)
15 1 54	Bitterfeld Sitz: Bitterfeld, Stadt				
15 1 54 001	Altjeßnitz.....	6,42	506	78	06800
15 1 54 002	Bitterfeld, Stadt.....	27,83	16 948	608	06749
15 1 54 003	Bobbau.....	7,94	1 483	186	06766
15 1 54 004	Brehna, Stadt.....	19,14	2 827	147	06796
15 1 54 005	Burgkennitz.....	14,77	728	49	06804
15 1 54 006	Friedersdorf.....	4,39	2 145	488	06749
15 1 54 007	Giebitzsch.....	15,12	679	44	06794
15 1 54 008	Götnitz.....	7,64	431	56	06780
15 1 54 009	Gossa.....	9,62	955	99	06773
15 1 54 010	Greppin.....	8,18	3 347	409	06803
15 1 54 011	Gröbern.....	8,39	705	84	06773
15 1 54 012	Großzöberitz.....	8,05	545	67	06780
15 1 54 013	Heideloh.....	3,14	202	64	36780
15 1 54 014	Holzweißig.....	13,88	3 578	257	06808
15 1 54 015	Jeßnitz, Stadt.....	14,25	3 898	273	06800
15 1 54 016	Krina.....	14,97	782	52	06774
15 1 54 017	Löberitz.....	16,07	1 176	73	06780
15 1 54 018	Marke.....	5,23	531	101	06779
15 1 54 019	Mühlbeck.....	4,80	894	186	06774
15 1 54 020	Muldenstein.....	3,57	2 335	654	06804
15 1 54 021	Petersroda.....	6,22	533	85	06809
15 1 54 022	Plodda.....	3,34	411	123	06774
15 1 54 023	Pouch.....	29,70	1 734	58	06774
15 1 54 024	Quetzdölsdorf.....	6,36	474	74	06780
15 1 54 025	Raguhn, Stadt.....	15,24	3 822	250	06779
15 1 54 026	Ramsin.....	5,69	1 040	182	06794
15 1 54 027	Renneritz.....	3,48	435	125	06794
15 1 54 028	Retzau.....	4,59	335	72	06779
15 1 54 030	Rödgen.....	5,31	340	64	06766
15 1 54 031	Rösa.....	21,12	964	45	06774
15 1 54 032	Roitzsch.....	17,13	2 764	161	06809
15 1 54 033	Salzfurkapelle.....	14,65	875	59	06779
15 1 54 034	Sandersdorf.....	9,24	7 277	787	06792
15 1 54 035	Schierau.....	29,82	822	27	06779
15 1 54 036	Schlaitz.....	4,93	908	184	06774
15 1 54 037	Schrenz.....	10,41	589	56	06780
15 1 54 038	Schwemsa.....	17,13	639	37	06774
15 1 54 039	Spören.....	9,88	650	65	06780
15 1 54 040	Stumsdorf.....	5,56	767	137	06780
15 1 54 041	Thalheim.....	6,56	1 365	208	06766
15 1 54 042	Thurland.....	6,74	397	58	06779
15 1 54 043	Tornau vor der Heide.....	14,77	450	30	06779
15 1 54 044	Wolfen, Stadt.....	17,82	38 688	2 171	06766
15 1 54 045	Zörbig, Stadt.....	22,95	4 033	175	06780
15 1 54 046	Zscherndorf.....	2,54	1 815	714	06794
	zusammen ...	504,58	116 822	232	X
15 1 59	Köthen Sitz: Köthen (Anh.), Stadt				
15 1 59 001	Aken (Elbe), Stadt.....	59,89	10 294	171	06385
15 1 59 002	Arenschorf.....	6,58	512	77	06369
15 1 59 003	Baasdorf.....	7,27	474	65	06388
15 1 59 004	Chörau.....	4,19	234	55	06386
15 1 59 005	Cösitz.....	5,31	397	74	06369
15 1 59 006	Cosa.....	6,63	259	39	06369
15 1 59 007	Diebzig.....	8,67	264	30	06369
15 1 59 008	Dohndorf.....	8,23	379	46	06369
15 1 59 009	Dornbock.....	11,92	374	31	06369

1) * Bedeutet, daß die Gemeinde mehrere Postleitzahlen hat;
die hier genannte Zahl ist diejenige des Verwaltungssitzes der Gemeinde.

3 Gemeinden in systematischer Ordnung mit Schlüsselnummer, Fläche, Bevölkerung, Bevölkerungsdichte und Postleitzahl am 31.12.1996

Schlüssel- nummer	Land, Reg.-Bezirk, Kreis, Gemeinde	Fläche km 2	Bevölkerung	Ein- wohner je km2	Post- leitz- zahl 1)
15 1 59 010	Drosa.....	10,57	726	68	06369
15 1 59 011	Edderitz.....	10,26	1 386	135	06388
15 1 59 012	Elsnigk.....	6,91	732	105	06386
15 1 59 013	Fraßdorf.....	2,69	210	78	06386
15 1 59 014	Glauzig.....	3,20	508	158	06369
15 1 59 015	Gnetsch.....	3,80	343	90	06369
15 1 59 016	Görzig.....	11,82	1 401	118	06369
15 1 59 017	Gröbzig, Stadt.....	15,26	2 973	194	06388
15 1 59 018	Großbadegast.....	11,19	718	64	06369
15 1 59 019	Großpaschleben.....	9,60	834	86	06369
15 1 59 020	Hinsdorf.....	8,53	521	61	06386
15 1 59 021	Kleinpaschleben.....	13,99	1 052	75	06369
15 1 59 023	Köthen (Anh.), Stadt.....	42,86	31 441	733	06366
15 1 59 024	Libbesdorf.....	9,29	403	43	06386
15 1 59 025	Libehna.....	5,38	309	57	06369
15 1 59 026	Löbnitz an der Linde.....	5,37	288	53	06369
15 1 59 027	Maasdorf.....	4,34	451	103	06388
15 1 59 028	Meiendorff.....	7,89	222	28	06386
15 1 59 030	Micheln.....	16,58	959	57	06386
15 1 59 031	Osternienburg.....	12,66	2 320	183	06386
15 1 59 032	Piethen.....	4,23	321	75	06388
15 1 59 033	Prosigk.....	8,46	573	67	06369
15 1 59 034	Quellendorf.....	20,41	1 052	51	06386
15 1 59 035	Radegast, Stadt.....	3,95	1 400	354	06369
15 1 59 036	Reppichau.....	10,96	502	45	06386
15 1 59 037	Reupzig.....	8,58	346	40	06369
15 1 59 038	Riesdorf.....	4,64	150	32	06369
15 1 59 039	Scheuder.....	9,80	407	41	06386
15 1 59 040	Schortewitz.....	6,52	761	116	06369
15 1 59 041	Trebbichau an der Fuhne.....	4,23	400	94	06386
15 1 59 042	Trinum.....	4,34	434	100	06369
15 1 59 043	Weißandt-Götzau.....	9,52	1 734	182	06369
15 1 59 044	Wieskau.....	6,80	364	53	06388
15 1 59 045	Wörbzig.....	8,96	479	53	06369
15 1 59 046	Wülfnitz.....	8,10	504	62	06369
15 1 59 047	Wulfen.....	10,67	1 303	122	06369
15 1 59 048	Zabitz.....	8,32	522	62	06369
15 1 59 049	Zehbitz.....	10,98	400	36	06369
	zusammen ...	480,35	72 636	151	X
15 1 71	Wittenberg Sitz: Wittenberg, Lutherstadt				
15 1 71 001	Abtsdorf.....	9,68	1 522	157	06888
15 1 71 002	Annaburg, Stadt.....	97,85	3 604	36	06925
15 1 71 003	Arnsdorf.....	11,65	202	17	06917
15 1 71 004	Ateritz.....	18,44	579	31	06901
15 1 71 005	Axien.....	22,57	681	30	06922
15 1 71 006	Bad Schmiedeberg, Stadt.....	42,99	4 268	99	06905
15 1 71 008	Bergwitz.....	15,67	1 823	116	06773
15 1 71 009	Bethau.....	5,67	236	41	06925
15 1 71 010	Boßdorf.....	25,35	687	27	06895
15 1 71 011	Bülzig.....	15,03	832	55	06895
15 1 71 012	Busckuhnsdorf.....	3,80	74	19	06926
15 1 71 013	Dabrun.....	18,61	757	40	06888
15 1 71 014	Dietrichsdorf.....	10,62	257	24	06888
15 1 71 015	Dorna.....	5,84	220	37	06901
15 1 71 017	Elster (Elbe).....	20,68	2 710	131	06918
15 1 71 018	Eutzsch.....	13,82	724	52	06888
15 1 71 019	Gadegast.....	11,15	243	21	06918
15 1 71 020	Gentha.....	13,73	295	21	06918
15 1 71 021	Globig-Bleddin.....	15,92	713	44	06901
15 1 71 023	Gräfenhainichen, Stadt.....	41,64	9 291	223	06773

1) * Bedeutet, daß die Gemeinde mehrere Postleitzahlen hat;
die hier genannte Zahl ist diejenige des Verwaltungssitzes der Gemeinde.

3 Gemeinden in systematischer Ordnung mit Schlüsselnummer, Fläche, Bevölkerung, Bevölkerungsdichte und Postleitzahl am 31.12.1996

Schlüssel- nummer	Land, Reg.-Bezirk, Kreis, Gemeinde	Fläche km 2	Bevölkerung	Ein- wohner je km2	Post- leitz- zahl 1)
15 1 71 024	Groß-Naundorf.....	17,68	898	50	06925
15 1 71 025	Holzdorf.....	15,43	2 232	144	06926
15 1 71 026	Jessen (Elster), Stadt.....	176,20	11 302	64	06917
15 1 71 027	Jüdenberg.....	24,47	604	24	06773
15 1 71 028	Kemberg, Stadt.....	25,06	2 849	113	06901
15 1 71 030	Kleinkornga.....	3,16	88	27	06926
15 1 71 031	Klößen.....	14,94	732	48	06917
15 1 71 032	Korgau.....	11,66	369	31	06905
15 1 71 033	Kropstädt.....	32,13	1 450	45	06895
15 1 71 034	Labrun.....	5,01	136	27	06922
15 1 71 035	Lebten.....	12,74	451	35	06922
15 1 71 036	Leetza.....	21,86	409	18	06895
15 1 71 037	Leipa.....	7,78	97	12	06917
15 1 71 038	Linda (Elster).....	19,15	668	34	06928
15 1 71 039	Listerfehrda.....	6,55	392	59	06918
15 1 71 040	Löben.....	9,05	286	31	06925
15 1 71 041	Mellnitz.....	5,98	64	10	06918
15 1 71 042	Meuro.....	26,59	677	25	06905
15 1 71 043	Mochau.....	10,96	533	48	06888
15 1 71 044	Möhlau.....	24,77	2 946	118	06791
15 1 71 045	Mönchenhöfe.....	5,98	157	26	06926
15 1 71 046	Morxdorf.....	7,94	307	38	06918
15 1 71 047	Mühlanger.....	12,21	1 437	117	06888
15 1 71 048	Naundorf bei Seyda.....	12,77	207	16	06918
15 1 71 049	Neuerstadt.....	6,73	146	21	06926
15 1 71 050	Nudersdorf.....	4,97	1 132	227	06896
15 1 71 051	Plossig.....	11,12	317	28	06922
15 1 71 052	Premsendorf.....	4,83	124	25	06926
15 1 71 053	Prettin, Stadt.....	28,79	2 403	83	06922
15 1 71 054	Pretzsch (Elbe), Stadt.....	20,91	2 124	101	06909
15 1 71 055	Priesitz.....	10,09	303	30	06909
15 1 71 056	Purzien.....	8,87	169	19	06925
15 1 71 057	Rackith.....	18,97	687	36	06901
15 1 71 058	Rade.....	5,87	198	33	06917
15 1 71 059	Radis.....	19,82	1 364	68	06773
15 1 71 060	Rahnsdorf.....	10,74	211	19	06895
15 1 71 061	Reicho.....	3,42	68	19	06926
15 1 71 062	Rotta.....	29,36	913	31	06773
15 1 71 063	Ruhlsdorf.....	13,68	304	22	06917
15 1 71 064	Schköna.....	29,16	898	30	06773
15 1 71 065	Schleesen.....	23,63	575	24	06785
15 1 71 066	Schmilkendorf.....	6,15	251	40	06896
15 1 71 067	Schnellin.....	7,30	360	49	06901
15 1 71 068	Schützberg.....	11,03	188	17	06917
15 1 71 069	Selbitz.....	6,19	459	74	06773
15 1 71 070	Seyda, Stadt.....	12,54	1 152	91	06918
15 1 71 071	Söllichau.....	16,68	1 015	60	06774
15 1 71 072	Straach.....	22,64	996	43	06896
15 1 71 073	Tornau.....	25,81	621	24	06774
15 1 71 074	Trebitz.....	23,75	1 470	61	06909
15 1 71 075	Uthausen.....	8,00	206	25	06773
15 1 71 076	Wartenburg.....	15,67	905	57	06901
15 1 71 077	Wittenberg, Lutherstadt.....	117,78	51 658	438	06886
15 1 71 078	Zahna, Stadt.....	29,22	3 870	132	06895
15 1 71 079	Zemnick.....	6,83	123	18	06918
15 1 71 080	Zörnigall.....	3,56	1 016	285	06888
15 1 71 081	Zschornewitz.....	13,03	3 295	252	06791
	zusammen ...	1 507,92	138 530	92	X
15 1	Reg.-Bez. insgesamt ..	4 280,04	570 238	133	X

1) * Bedeutet, daß die Gemeinde mehrere Postleitzahlen hat;
die hier genannte Zahl ist diejenige des Verwaltungssitzes der Gemeinde.

3 Gemeinden in systematischer Ordnung mit Schlüsselnummer, Fläche, Bevölkerung,
Bevölkerungsdichte und Postleitzahl am 31.12.1996

Schlüssel- nummer	Land, Reg.-Bezirk, Kreis, Gemeinde	Fläche km 2	Bevölkerung	Ein- wohner je km2	Post- leitz- zahl 1)
Reg.-Bez. Halle					
Kreisfreie Stadt					
15 2 02 000	Halle (Saale), Stadt.....	134,97	276 624	2 049	06108 *
Landkreise					
15 2 56	Burgenlandkreis Sitz: Naumburg (Saale), Stadt				
15 2 56 001	Abtlöbnitz.....	4,26	193	45	06628
15 2 56 002	Altenroda.....	14,34	628	43	06642
15 2 56 003	Bad Bibra, Stadt.....	22,00	2 231	101	06647
15 2 56 004	Bad Kösen, Stadt.....	35,72	5 887	164	06628
15 2 56 005	Balgstädt.....	8,65	684	79	06632
15 2 56 006	Baunersroda.....	6,69	362	54	06632
15 2 56 007	Bergisdorf.....	6,63	441	66	06712
15 2 56 008	Billroda.....	8,98	539	60	06647
15 2 56 009	Bornitz.....	3,73	633	169	06712
15 2 56 010	Breitenbach.....	19,39	332	17	06712
15 2 56 011	Bröckau.....	7,91	461	58	06724
15 2 56 012	Bucha.....	7,84	306	39	06642
15 2 56 013	Burgholzhausen.....	6,69	295	44	06648
15 2 56 014	Burgscheidungen.....	8,36	669	80	06636
15 2 56 015	Burkersroda.....	12,63	350	27	06647
15 2 56 016	Casekirchen.....	8,83	281	31	06618
15 2 56 017	Cröpa-Löbschütz.....	7,82	574	73	06628
15 2 56 018	Deuben.....	8,79	1 394	158	06682
15 2 56 019	Döbris.....	8,92	69	7	06727
15 2 56 020	Döschwitz.....	10,83	947	87	06712
15 2 56 021	Draschwitz.....	2,83	604	213	06712
15 2 56 022	Droßdorf.....	10,36	713	68	06712
15 2 56 023	Droyßig.....	10,76	1 997	185	06722
15 2 56 024	Ebersroda.....	4,27	199	46	06632
15 2 56 025	Eckartsberga, Stadt.....	20,12	1 979	98	06648
15 2 56 027	Freyburg (Unstrut), Stadt.....	23,92	4 661	194	06632
15 2 56 028	Geußnitz.....	7,55	629	83	06712
15 2 56 029	Gieckau.....	3,23	340	105	06618
15 2 56 030	Gleina.....	18,59	942	50	06632
15 2 56 031	Göbbitz.....	4,96	450	90	06712
15 2 56 032	Görschen.....	9,36	553	59	06618
15 2 56 033	Goldschau.....	5,11	342	66	06721
15 2 56 034	Golzen.....	7,45	218	29	06636
15 2 56 035	Grana.....	7,99	894	111	06712
15 2 56 036	Größnitz.....	6,29	175	27	06632
15 2 56 037	Haynsburg.....	7,97	571	71	06712
15 2 56 038	Herrngosserstedt.....	11,59	672	57	06648
15 2 56 039	Heuckewalde.....	6,55	469	71	06712
15 2 56 040	Hirschroda.....	5,02	183	36	06636
15 2 56 041	Janisroda.....	3,81	196	51	06618
15 2 56 042	Kahlwinkel.....	6,80	414	60	06647
15 2 56 043	Karsdorf.....	19,87	2 750	138	06638
15 2 56 044	Kayna.....	13,87	1 603	115	06724
15 2 56 045	Kirchscheidungen.....	5,67	405	71	06636
15 2 56 046	Kleinheimsdorf.....	3,84	320	83	06722
15 2 56 048	Klosterhäseler.....	19,90	921	46	06647
15 2 56 049	Könderitz.....	7,75	752	97	06712
15 2 56 050	Kretzschau.....	8,94	1 275	142	06712
15 2 56 051	Langendorf.....	10,05	718	71	06729
15 2 56 052	Laucha an der Unstrut, Stadt.....	17,09	2 821	165	06636
15 2 56 053	Leislau.....	7,46	338	45	06618

1) * Bedeutet, daß die Gemeinde mehrere Postleitzahlen hat;
die hier genannte Zahl ist diejenige des Verwaltungssitzes der Gemeinde.

3 Gemeinden in systematischer Ordnung mit Schlüsselnummer, Fläche, Bevölkerung,
Bevölkerungsdichte und Postleitzahl am 31.12.1996

Schlüssel- nummer	Land, Reg.-Bezirk, Kreis, Gemeinde	Fläche km 2	Bevölkerung	Ein- wohner je km2	Post- leitz- zahl 1)
15 2 56 054	Löbbitz.....	11,09	501	45	06618
15 2 56 055	Lossa.....	16,05	954	59	06647
15 2 56 056	Luckenau.....	6,91	767	110	06727
15 2 56 057	Meineweh.....	15,79	667	42	06721
15 2 56 058	Memleben.....	16,74	872	52	06642
15 2 56 059	Mertendorf.....	6,98	717	102	06618
15 2 56 060	Möllern.....	12,45	485	38	06628
15 2 56 061	Molau.....	13,39	711	53	06618
15 2 56 062	Naumburg (Saale), Stadt.....	76,03	30 718	404	06618
15 2 56 063	Nebra, Stadt.....	11,49	3 081	268	06642
15 2 56 064	Nonnewitz.....	5,72	904	158	06727
15 2 56 065	Osterfeld, Stadt.....	7,07	1 563	221	06721
15 2 56 066	Pödelist.....	10,57	378	35	06618
15 2 56 067	Pretzsch.....	2,38	202	84	06667
15 2 56 068	Prießnitz.....	6,49	337	51	06618
15 2 56 069	Profen.....	7,94	1 270	159	06725
15 2 56 070	Rehmsdorf.....	10,35	1 212	117	06729
15 2 56 071	Reinsdorf.....	7,56	694	91	06642
15 2 56 072	Reuden.....	9,57	1 102	115	06725
15 2 56 073	Saubach.....	13,00	823	63	06647
15 2 56 074	Scheibach.....	10,40	593	57	06712
15 2 56 075	Schieberoda.....	4,17	204	48	06632
15 2 56 076	Schönburg.....	14,83	1 223	82	06618
15 2 56 077	Spielberg.....	9,03	369	40	06628
15 2 56 078	Spora.....	11,11	1 055	94	06724
15 2 56 079	Steinburg.....	9,63	235	24	06647
15 2 56 080	Stößen, Stadt.....	7,29	1 053	144	06667
15 2 56 081	Taugwitz.....	10,00	621	62	06628
15 2 56 082	Thalwinkel.....	5,97	193	32	06647
15 2 56 083	Theißen.....	5,36	2 181	406	06727
15 2 56 084	Tröglitz.....	11,60	2 769	238	06729
15 2 56 085	Tromsdorf.....	9,14	486	53	06648
15 2 56 086	Unterkaka.....	7,07	305	43	06721
15 2 56 087	Utenbach.....	5,08	151	29	06618
15 2 56 088	Waldau.....	5,55	552	99	06721
15 2 56 089	Wangen.....	6,36	582	91	06642
15 2 56 090	Weickelsdorf.....	6,02	468	77	06722
15 2 56 091	Weischütz.....	3,18	165	51	06636
15 2 56 092	Weißenborn.....	9,56	392	41	06724
15 2 56 093	Wethau.....	4,21	765	181	06618
15 2 56 094	Wetterzeube.....	14,07	1 223	86	06722
15 2 56 095	Wischroda.....	12,96	549	42	06647
15 2 56 096	Wittgendorf.....	12,81	699	54	06712
15 2 56 097	Wohlmirstedt.....	16,48	1 008	61	06642
15 2 56 098	Würchwitz.....	14,17	737	52	06712
15 2 56 100	Zeitz, Stadt.....	24,63	35 385	1 436	06712
15 2 56 101	Zeuchfeld.....	4,70	265	56	06632
	zusammen ...	1 040,93	148 566	143	X
15 2 60	Mansfelder Land Sitz: Eisleben, Lutherstadt				
15 2 60 001	Abberode.....	16,90	420	24	06543
15 2 60 002	Ahlsdorf.....	5,09	2 005	393	06313
15 2 60 003	Alterode.....	7,78	493	63	06543
15 2 60 004	Amsdorf.....	5,62	628	111	06317
15 2 60 005	Annarode.....	12,07	592	49	06308
15 2 60 006	Arnstedt.....	8,76	621	70	06333
15 2 60 007	Aseleben.....	3,81	458	120	06317
15 2 60 008	Augsdorf.....	4,51	647	143	06308
15 2 60 009	Benndorf.....	5,77	2 574	446	06184
15 2 60 010	Biesenrode.....	8,49	458	53	06343
15 2 60 011	Bischofrode.....	10,52	780	74	06295

1) * Bedeutet, daß die Gemeinde mehrere Postleitzahlen hat;
die hier genannte Zahl ist diejenige des Verwaltungssitzes der Gemeinde.

3 Gemeinden in systematischer Ordnung mit Schlüsselnummer, Fläche, Bevölkerung,
Bevölkerungsdichte und Postleitzahl am 31.12.1996

Schlüssel- nummer	Land, Reg.-Bezirk, Kreis, Gemeinde	Fläche km 2	Bevölkerung	Ein- wohner je km2	Post- leitzahl 1)
15 2 60 012	Bornstedt.....	9,30	1 078	115	06295
15 2 60 013	Bräunrode.....	17,75	527	29	06333
15 2 60 014	Braunschwenne.....	7,89	700	88	06543
15 2 60 015	Burgsdorf.....	3,93	222	56	06295
15 2 60 016	Dederstedt.....	8,67	520	59	06295
15 2 60 017	Eisleben, Lutherstadt.....	39,54	22 788	576	06295
15 2 60 018	Erdeborn.....	12,20	1 191	97	06317
15 2 60 019	Freist.....	10,13	363	35	06347
15 2 60 020	Friedeburg (Saale).....	6,50	581	89	06347
15 2 60 021	Friedeburgerhütte.....	2,60	228	87	06347
15 2 60 022	Friesdorf.....	18,03	478	26	06543
15 2 60 023	Gerbstedt, Stadt.....	21,49	3 472	161	06347
15 2 60 024	Gorenzen.....	6,73	378	56	06343
15 2 60 025	Greifenhagen.....	4,68	273	58	06333
15 2 60 026	Großörner.....	12,76	2 371	185	06348
15 2 60 027	Harkerode.....	6,43	351	54	06543
15 2 60 028	Hedersleben.....	20,05	1 148	57	06295
15 2 60 029	Heiligenthal.....	17,09	974	56	06347
15 2 60 030	Helbra.....	9,26	5 352	577	06311
15 2 60 031	Hergisdorf.....	9,54	2 082	218	06313
15 2 60 032	Hermerode.....	4,06	135	33	06543
15 2 60 033	Hettstedt, Stadt.....	19,82	19 468	982	06333
15 2 60 034	Hornburg.....	11,35	420	37	06295
15 2 60 035	Hübitz.....	3,83	415	108	06308
15 2 60 036	Ihlewitz.....	9,29	395	42	06347
15 2 60 037	Klostermansfeld.....	8,79	3 135	356	06308
15 2 60 038	Lüttchendorf.....	7,84	629	80	06317
15 2 60 039	Mansfeld, Stadt.....	11,30	3 854	341	06343
15 2 60 040	Möllendorf.....	9,89	385	38	06343
15 2 60 041	Molmerswende.....	13,70	315	22	06543
15 2 60 042	Neehausen.....	12,58	317	25	06295
15 2 60 043	Osterhausen.....	16,51	1 204	72	06295
15 2 60 044	Piskaborn.....	6,43	330	51	06343
15 2 60 045	Polleben.....	17,48	1 250	71	06295
15 2 60 046	Quenstedt.....	15,20	901	59	06333
15 2 60 047	Ritterode.....	7,43	328	44	06333
15 2 60 048	Ritzgerode.....	2,46	104	42	06543
15 2 60 049	Röbblingen am See.....	13,54	3 366	248	06317
15 2 60 050	Rothenschirmbach.....	10,18	664	65	06295
15 2 60 051	Rottelsdorf.....	7,97	382	47	06295
15 2 60 052	Sandersleben, Stadt.....	18,22	2 410	132	06456
15 2 60 053	Schmalzerode.....	1,26	324	257	06295
15 2 60 054	Seeburg.....	14,83	694	46	06317
15 2 60 055	Siebigerode.....	3,15	683	216	06308
15 2 60 056	Siersleben.....	10,01	1 842	184	06308
15 2 60 057	Stangerode.....	9,65	403	41	06543
15 2 60 058	Stedten.....	9,62	1 191	123	06317
15 2 60 059	Sylda.....	9,33	518	55	06333
15 2 60 060	Ulzigerode.....	5,29	203	38	06543
15 2 60 061	Unterrifsdorf.....	8,35	427	51	06295
15 2 60 062	Vatterode.....	9,92	804	81	06343
15 2 60 063	Volkstedt.....	10,62	1 098	103	06295
15 2 60 064	Walbeck.....	9,66	746	77	06333
15 2 60 065	Wansleben am See.....	7,83	1 795	229	06318
15 2 60 066	Welbsleben.....	9,06	847	93	06333
15 2 60 067	Welfesholz.....	3,90	235	60	06333
15 2 60 068	Wiederstedt.....	9,54	1 165	122	06333
15 2 60 069	Wimmelburg.....	8,56	1 437	167	06313
15 2 60 070	Wippa, Kurort.....	46,09	1 708	37	06543
15 2 60 071	Wolferode.....	5,34	1 315	246	06295
15 2 60 072	Zabenstedt.....	4,89	285	58	06347
	zusammen ...	758,66	112 880	149	X

1) * Bedeutet, daß die Gemeinde mehrere Postleitzahlen hat;
die hier genannte Zahl ist diejenige des Verwaltungssitzes der Gemeinde.

3 Gemeinden in systematischer Ordnung mit Schlüsselnummer, Fläche, Bevölkerung, Bevölkerungsdichte und Postleitzahl am 31.12.1996

Schlüssel- nummer	Land, Reg.-Bezirk, Kreis, Gemeinde	Fläche km 2	Bevölkerung	Ein- wohner je km2	Post- leitz- zahl 1)
15 2 61	Merseburg-Querfurt Sitz: Merseburg (Saale), Stadt				
15 2 61 001	Albersroda.....	13,58	535	39	06268
15 2 61 002	Alberstedt.....	8,78	595	67	06279
15 2 61 003	Bad Dürrenberg, Stadt.....	17,49	12 070	690	06231
15 2 61 004	Bad Lauchstädt, Stadt.....	16,24	4 212	259	06246
15 2 61 005	Barnstädt.....	18,21	1 346	73	06268
15 2 61 006	Beuna (Geiseltal).....	6,01	942	156	06259
15 2 61 007	Branderoda.....	5,94	226	38	06632
15 2 61 008	Braunsbedra, Stadt.....	29,46	6 977	236	06242
15 2 61 009	Burgliebenau.....	5,31	356	67	06184
15 2 61 010	Delitz am Berge.....	7,90	930	117	06246
15 2 61 011	Ermilitz.....	7,99	1 183	148	06184
15 2 61 012	Esperstedt.....	10,96	822	75	06279
15 2 61 013	Farnstädt.....	18,33	1 291	70	06279
15 2 61 014	Frankleben.....	11,39	1 707	149	06259
15 2 61 015	Friedensdorf.....	3,29	294	89	06254
15 2 61 017	Geusa.....	12,63	1 312	103	06217
15 2 61 018	Grockstädt.....	12,04	518	43	06268
15 2 61 019	Gröst.....	12,45	673	54	06632
15 2 61 020	Großgräfendorf.....	8,97	482	53	06246
15 2 61 021	Großkayna.....	9,25	1 024	110	06242
15 2 61 022	Günthersdorf.....	3,26	1 151	353	06254
15 2 61 023	Horburg-Maßlau.....	3,97	583	146	06254
15 2 61 024	Klobikau.....	11,98	641	53	06246
15 2 61 025	Knapendorf.....	11,23	569	50	06246
15 2 61 026	Kötschlitze.....	5,40	671	124	06254
15 2 61 027	Kötzschau.....	16,77	2 100	125	06231
15 2 61 028	Korbetha.....	3,00	232	77	06258
15 2 61 029	Kreypau.....	13,91	477	34	06231
15 2 61 030	Kruppa (Geiseltal).....	10,15	1 261	124	06242
15 2 61 031	Langeneichstädt.....	21,88	1 672	76	06268
15 2 61 032	Leimbach.....	4,95	378	76	06268
15 2 61 033	Leuna, Stadt.....	12,69	8 125	640	06237
15 2 61 035	Luppenau.....	7,19	498	69	06254
15 2 61 036	Merseburg (Saale), Stadt.....	34,57	40 650	1 175	06217
15 2 61 038	Milzau.....	17,34	1 047	60	06246
15 2 61 039	Mücheln (Geiseltal), Stadt.....	33,50	7 256	216	06249
15 2 61 040	Nempitz.....	6,06	282	46	06231
15 2 61 041	Nemsdorf-Göhrendorf.....	17,11	1 026	59	06268
15 2 61 042	Obhausen.....	26,33	1 942	73	06268
15 2 61 043	Oebles-Schlechtewitz.....	1,66	204	122	06231
15 2 61 044	Oechlitz.....	11,96	630	52	06268
15 2 61 045	Querfurt, Stadt.....	52,01	10 334	198	06268
15 2 61 046	Raßnitz.....	17,79	875	49	06184
15 2 61 047	Rodden.....	3,61	237	65	06231
15 2 61 048	Röglitz.....	5,49	304	55	06184
15 2 61 049	Roßbach.....	14,12	1 903	134	06242
15 2 61 050	Schafstädt, Stadt.....	22,92	2 353	102	06255
15 2 61 051	Schkopau.....	10,15	2 963	291	06258
15 2 61 052	Schmon.....	15,63	883	56	06268
15 2 61 053	Schraplau, Stadt.....	7,05	1 606	227	06279
15 2 61 054	Spergau.....	10,80	1 825	168	06237
15 2 61 055	Steigra.....	16,05	957	59	06268
15 2 61 056	Tollwitz.....	10,92	1 181	108	06231
15 2 61 057	Vitzenburg.....	14,16	870	61	06268
15 2 61 058	Wallendorf (Luppe).....	9,06	958	105	06254
15 2 61 059	Weißenschirmbach.....	10,46	593	56	06268
15 2 61 060	Wünsch.....	12,85	713	55	06255
15 2 61 061	Ziegelroda.....	45,96	897	19	06268
15 2 61 062	Zöschen.....	7,20	944	131	06254

1) * Bedeutet, daß die Gemeinde mehrere Postleitzahlen hat;
die hier genannte Zahl ist diejenige des Verwaltungssitzes der Gemeinde.

3 Gemeinden in systematischer Ordnung mit Schlüsselnummer, Fläche, Bevölkerung,
Bevölkerungsdichte und Postleitzahl am 31.12.1996

Schlüssel- nummer	Land, Reg.-Bezirk, Kreis, Gemeinde	Fläche km 2	Bevölkerung	Ein- wohner je km2	Post- leitz- zahl 1)
15 2 61 063	Zweimen.....	7,31	339	46	06254
	zusammen ...	804,67	139 625	174	X
15 2 65	Saalkreis Sitz: Halle (Saale), Stadt				
15 2 65 001	Angersdorf.....	6,37	989	155	06179
15 2 65 002	Beesenstedt.....	17,57	1 355	77	06198
15 2 65 003	Bennstedt.....	9,34	1 319	141	06179
15 2 65 004	Brachstedt.....	14,52	936	64	06188
15 2 65 005	Brachwitz.....	8,34	1 006	120	06198
15 2 65 006	Braschwitz.....	6,90	773	112	06188
15 2 65 007	Dieskau.....	9,62	2 565	266	06184
15 2 65 008	Döblitz.....	6,24	190	30	06198
15 2 65 009	Dölbau.....	9,18	1 156	125	06184
15 2 65 010	Döllnitz.....	6,10	1 314	215	06184
15 2 65 011	Döbel.....	10,24	352	34	06198
15 2 65 012	Domnitz.....	17,07	817	47	06420
15 2 65 013	Dornstedt.....	10,41	798	76	06179
15 2 65 014	Fienstedt.....	8,52	274	32	06198
15 2 65 015	Gimritz.....	7,67	394	51	06198
15 2 65 016	Gröbers.....	24,07	2 494	103	06184
15 2 65 017	Großkugel.....	8,07	1 916	237	06184
15 2 65 018	Gutenberg.....	4,11	840	204	06193
15 2 65 019	Höhnstedt.....	14,04	1 644	117	06179
15 2 65 020	Hohenthurm.....	7,76	2 029	261	06188
15 2 65 021	Hohenweiden.....	9,74	596	61	06179
15 2 65 022	Holleben.....	18,90	1 454	76	06179
15 2 65 023	Kloschwitz.....	10,28	476	46	06198
15 2 65 024	Krosigk.....	9,03	867	96	06193
15 2 65 025	Küthen.....	8,92	442	49	06193
15 2 65 026	Landsberg, Stadt.....	20,82	4 274	205	06188
15 2 65 027	Langenbogen.....	6,81	1 690	248	06179
15 2 65 028	Lieskau.....	4,58	1 391	303	06120
15 2 65 029	Lochau.....	6,64	985	148	06184
15 2 65 030	Löbejün, Stadt.....	20,52	2 512	122	06193
15 2 65 031	Mösthinsdorf.....	5,18	307	59	06193
15 2 65 032	Morl.....	9,03	913	101	06193
15 2 65 033	Nauendorf.....	11,52	1 823	158	06193
15 2 65 034	Nehlitze.....	2,49	399	160	06193
15 2 65 035	Neutz-Lettewitz.....	15,22	972	63	06198
15 2 65 036	Nienberg.....	11,72	1 165	99	06188
15 2 65 037	Oppin.....	15,74	1 590	101	06188
15 2 65 038	Ostrau.....	12,09	1 082	89	06193
15 2 65 039	Peißen.....	10,34	1 132	109	06188
15 2 65 040	Petersberg.....	10,89	698	64	06193
15 2 65 041	Plötz.....	7,73	839	108	06193
15 2 65 042	Queis.....	14,19	1 070	75	06188
15 2 65 043	Reußen.....	8,86	693	78	06188
15 2 65 044	Rothenburg.....	5,40	1 184	219	06420
15 2 65 045	Salzmünde.....	18,00	2 412	134	06198
15 2 65 046	Schochwitz.....	15,81	1 068	67	06179
15 2 65 047	Schwerz.....	9,55	604	63	06188
15 2 65 048	Sennewitz.....	4,30	1 189	276	06193
15 2 65 049	Sietzsch.....	11,47	702	61	06188
15 2 65 050	Spickendorf.....	8,00	567	70	06188
15 2 65 051	Steuden.....	13,69	910	66	06179
15 2 65 052	Teicha.....	9,97	1 280	128	06193
15 2 65 053	Teutschenthal.....	29,73	6 033	202	06179
15 2 65 054	Wallwitz.....	12,13	1 156	95	06193
15 2 65 055	Wettin, Stadt.....	16,95	2 169	127	06198
15 2 65 056	Zappendorf.....	11,19	1 487	132	06179
15 2 65 057	Zscherben.....	4,69	1 228	261	06179
	zusammen ...	628,26	72 520	115	X

1) * Bedeutet, daß die Gemeinde mehrere Postleitzahlen hat;
die hier genannte Zahl ist diejenige des Verwaltungssitzes der Gemeinde.

3 Gemeinden in systematischer Ordnung mit Schlüsselnummer, Fläche, Bevölkerung,
Bevölkerungsdichte und Postleitzahl am 31.12.1996

Schlüssel- nummer	Land, Reg.-Bezirk, Kreis, Gemeinde	Fläche km 2	Bevölkerung	Ein- wohner je km2	Post- leitzahl 1)
15 2 66	Sangerhausen Sitz: Sangerhausen, Stadt				
15 2 66 001	Allstedt, Stadt.....	31,84	3 549	111	06542
15 2 66 002	Bennungen.....	10,27	989	96	06536
15 2 66 003	Berga.....	25,67	2 014	78	06536
15 2 66 004	Beyernaumburg.....	12,61	782	62	06528
15 2 66 005	Blankenheim.....	14,85	1 423	95	06528
15 2 66 006	Breitenbach.....	4,90	297	60	06528
15 2 66 007	Breitenstein.....	6,74	573	85	06547
15 2 66 008	Breitungen.....	11,52	530	46	06536
15 2 66 009	Brücken (Helme).....	10,92	937	85	06528
15 2 66 010	Dietersdorf.....	16,69	364	21	06536
15 2 66 011	Drebsdorf.....	4,29	131	30	06528
15 2 66 012	Edersleben.....	9,05	1 219	134	06528
15 2 66 013	Emseloh.....	11,33	618	54	06528
15 2 66 014	Gonna.....	5,60	714	127	06528
15 2 66 015	Grillenberga.....	9,03	296	32	06528
15 2 66 016	Großleinungen.....	7,27	529	72	06528
15 2 66 017	Hackpfüffel.....	5,73	285	49	06528
15 2 66 018	Hainrode.....	7,35	347	47	06528
15 2 66 019	Hayn (Harz).....	20,04	672	33	06536
15 2 66 020	Holdenstedt.....	9,73	847	87	06528
15 2 66 021	Horla.....	4,19	194	46	06528
15 2 66 022	Katharinenrieth.....	5,70	240	42	06542
15 2 66 023	Kelbra (Kyffhäuser), Stadt.....	25,84	3 107	120	06537
15 2 66 024	Kleinleinungen.....	3,31	149	45	06528
15 2 66 025	Lengefeld.....	11,19	762	68	06528
15 2 66 026	Liedersdorf.....	2,79	249	89	06528
15 2 66 027	Martinsrieth.....	5,93	215	36	06528
15 2 66 028	Mittelhausen.....	12,66	637	50	06542
15 2 66 029	Morungen.....	13,50	216	16	06528
15 2 66 030	Niederröblingen (Helme).....	8,10	504	62	06542
15 2 66 031	Nienstedt.....	9,96	457	45	06542
15 2 66 032	Oberröblingen.....	16,05	1 487	92	06528
15 2 66 033	Obersdorf.....	12,43	508	40	06528
15 2 66 034	Pölsfeld.....	11,58	498	43	06528
15 2 66 035	Questenberg.....	17,25	437	25	06536
15 2 66 036	Riestedt.....	14,08	1 554	110	06528
15 2 66 037	Riethnordhausen.....	6,79	601	88	06528
15 2 66 038	Roßla.....	17,64	2 556	144	06536
15 2 66 039	Rotha.....	9,48	357	37	06528
15 2 66 040	Rottleberode.....	6,99	1 729	247	06548
15 2 66 041	Sangerhausen, Stadt.....	34,27	28 749	838	06526
15 2 66 042	Schwenda.....	10,22	703	68	06547
15 2 66 043	Sotterhausen.....	5,75	209	36	06528
15 2 66 044	Stolberg (Harz), Kurort, Stadt.....	67,52	1 557	23	06547
15 2 66 045	Tilleda (Kyffhäuser).....	14,70	1 001	68	06537
15 2 66 046	Uftrungen.....	29,65	1 171	39	06548
15 2 66 047	Wallhausen.....	22,62	2 241	99	06528
15 2 66 048	Wettelrode.....	12,70	599	47	06528
15 2 66 049	Wickerode.....	6,87	338	49	06536
15 2 66 050	Winkel.....	12,70	346	27	06542
15 2 66 051	Wolferstedt.....	15,00	788	52	06542
15 2 66 052	Wolfsberg.....	6,79	209	30	06536
	zusammen ...	689,68	71 484	104	X

1) * Bedeutet, daß die Gemeinde mehrere Postleitzahlen hat;
die hier genannte Zahl ist diejenige des Verwaltungssitzes der Gemeinde.

3 Gemeinden in systematischer Ordnung mit Schlüsselnummer, Fläche, Bevölkerung, Bevölkerungsdichte und Postleitzahl am 31.12.1996

Schlüssel- nummer	Land, Reg.-Bezirk, Kreis, Gemeinde	Fläche km 2	Bevölkerung	Ein- wohner je km2	Post- leit- zahl 1)
15 2 68	Weißenfels Sitz: Weißenfels, Stadt				
15 2 68 002	Burgwerben.....	4,42	909	205	06667
15 2 68 003	Dehlitz (Saale).....	8,78	590	67	06686
15 2 68 004	Goseck.....	14,58	1 175	80	06667
15 2 68 005	Granschütz.....	6,52	1 469	225	06679
15 2 68 006	Gröben.....	3,94	785	199	06682
15 2 68 007	Gröbitz.....	7,55	552	73	06667
15 2 68 008	Großgörschen.....	15,00	890	59	06686
15 2 68 009	Großgrimma.....	27,64	624	22	06679
15 2 68 010	Großkorbetha.....	12,68	2 262	178	06688
15 2 68 011	Hohenmölsen, Stadt.....	16,56	8 428	508	06679
15 2 68 012	Krauschwitz.....	12,39	669	53	06682
15 2 68 013	Langendorf.....	14,54	2 395	164	06667
15 2 68 014	Leißling.....	7,47	1 365	182	06667
15 2 68 015	Lützen, Stadt.....	17,31	3 992	230	06686
15 2 68 016	Markwerben.....	3,77	769	203	06667
15 2 68 017	Muschwitz.....	12,22	1 284	105	06679
15 2 68 018	Nessa.....	14,02	1 073	76	06682
15 2 68 019	Poserna.....	5,06	398	78	06686
15 2 68 020	Prittitz.....	11,33	983	86	06667
15 2 68 021	Reichardtswerben.....	9,30	1 362	146	06667
15 2 68 022	Rippach.....	7,79	699	89	06686
15 2 68 023	Röcken.....	11,80	616	52	06686
15 2 68 024	Scheikau.....	5,26	245	46	06682
15 2 68 025	Schkortleben.....	7,05	664	94	06688
15 2 68 026	Sössen.....	3,41	256	75	06686
15 2 68 027	Starsiedel.....	5,47	676	123	06686
15 2 68 028	Storkau.....	7,94	634	79	06386
15 2 68 029	Tagewerben.....	7,16	712	99	06667
15 2 68 030	Taucha.....	5,27	692	131	06679
15 2 68 031	Teuchern, Stadt.....	11,36	3 536	311	06682
15 2 68 032	Trebnitz.....	6,71	948	141	06217
15 2 68 033	Uichteritz.....	8,55	1 463	171	06667
15 2 68 034	Webau.....	10,65	1 195	112	06679
15 2 68 035	Weißenfels, Stadt.....	24,78	34 247	1 382	06667
15 2 68 036	Wengelsdorf.....	5,89	904	153	06688
15 2 68 037	Werschen.....	4,44	526	118	06682
15 2 68 038	Zembschen.....	4,24	539	127	06679
15 2 68 039	Zorbau.....	9,67	811	83	06679
	zusammen ...	372,52	81 337	218	X
15 2	Reg.-Bez. insgesamt ..	4 429,69	903 036	204	X
	Reg.-Bez. Magdeburg				
	Kreisfreie Stadt				
15 3 03 000	Magdeburg, Landeshauptstadt.....	192,96	251 031	1 300	39104 *
	Landkreise				
15 3 52	Aschersleben-Staßfurt Sitz: Aschersleben, Stadt				
15 3 52 001	Amesdorf.....	11,91	887	74	39439
15 3 52 002	Aschersleben, Stadt.....	52,98	29 567	558	06449
15 3 52 003	Borne.....	15,31	1 418	92	39435
15 3 52 004	Cochstedt, Stadt.....	29,13	1 507	51	06449
15 3 52 005	Drohnendorf.....	6,11	554	90	06456
15 3 52 006	Egeln, Stadt.....	29,14	4 573	156	39435
15 3 52 007	Endorf.....	8,04	358	44	06333

1) * Bedeutet, daß die Gemeinde mehrere Postleitzahlen hat;
die hier genannte Zahl ist diejenige des Verwaltungssitzes der Gemeinde.

3 Gemeinden in systematischer Ordnung mit Schlüsselnummer, Fläche, Bevölkerung,
Bevölkerungsdichte und Postleitzahl am 31.12.1996

Schlüssel- nummer	Land, Reg.-Bezirk, Kreis, Gemeinde	Fläche km 2	Bevölkerung	Ein- wohner je km2	Post- leitz- zahl 1)
15 3 52 008	Ermsleben, Stadt.....	26,33	2 906	110	06463
15 3 52 009	Etgersleben.....	13,26	888	66	39448
15 3 52 010	Freckleben.....	12,38	866	69	06456
15 3 52 011	Friedrichsaue.....	4,42	240	54	06449
15 3 52 012	Fröse.....	12,78	1 720	134	06464
15 3 52 013	Gatersleben.....	16,15	2 944	182	06466
15 3 52 014	Giersleben.....	20,13	1 370	68	06449
15 3 52 015	Groß Börnecke.....	21,92	1 901	86	39435
15 3 52 016	Groß Schierstedt.....	6,25	707	113	06449
15 3 52 017	Hakeborn.....	11,45	934	81	39448
15 3 52 018	Hecklingen, Stadt.....	27,56	3 713	134	39444
15 3 52 019	Hohenexleben.....	10,17	957	94	39443
15 3 52 020	Hoym, Stadt.....	20,27	2 839	140	06467
15 3 52 021	Klein Schierstedt.....	7,33	422	57	06449
15 3 52 022	Löderburg.....	19,85	3 422	172	39446
15 3 52 023	Mehringen.....	11,73	1 069	91	06456
15 3 52 024	Meisdorf.....	19,56	1 119	57	06463
15 3 52 025	Nachterstedt.....	8,21	2 716	330	06469
15 3 52 026	Neu Königsau.....	9,72	407	41	06449
15 3 52 027	Neundorf (Anhalt).....	14,93	2 459	164	39418
15 3 52 028	Neuplatendorf.....	2,11	207	98	06333
15 3 52 029	Pansfelde.....	21,65	579	26	06543
15 3 52 030	Rathmannsdorf.....	6,74	788	116	39439
15 3 52 031	Reinstedt.....	13,11	1 189	90	06463
15 3 52 032	Schackenthal.....	6,97	333	47	06449
15 3 52 033	Schadeleben.....	16,44	767	46	06449
15 3 52 034	Schneidlingen.....	16,73	1 311	78	39435
15 3 52 035	Staßfurt, Stadt.....	21,46	22 454	1 046	39418
15 3 52 036	Tarthun.....	8,62	899	104	39435
15 3 52 037	Unseburg.....	16,76	1 453	86	39435
15 3 52 038	Westdorf.....	8,60	660	76	06449
15 3 52 039	Westeregeln.....	13,93	2 317	166	39448
15 3 52 040	Wieserode.....	12,18	151	12	06543
15 3 52 041	Wilsleben.....	11,75	564	48	06449
15 3 52 042	Winnigen.....	13,74	814	59	06449
15 3 52 043	Wolmirsleben.....	16,90	1 678	99	39435
	zusammen ...	654,71	108 627	166	X
15 3 55	Bördekreis				
	Sitz: Oschersleben (Bode), Stadt				
15 3 55 001	Allkendorf.....	5,09	276	54	39398
15 3 55 002	Altbrandsleben.....	7,71	350	45	39387
15 3 55 003	Altenweddingen.....	26,07	2 269	87	39171
15 3 55 004	Ampfurth.....	8,53	400	46	39387
15 3 55 005	Ausleben.....	33,29	2 132	64	39393
15 3 55 006	Bahrendorf.....	19,67	1 062	53	39171
15 3 55 007	Barneberg.....	8,80	866	98	39393
15 3 55 008	Beckendorf-Neindorf.....	17,78	973	54	39393
15 3 55 009	Beyendorf.....	8,09	1 025	126	39171
15 3 55 010	Bottdersdorf.....	14,99	756	50	39164
15 3 55 011	Dodendorf.....	6,24	752	120	39171
15 3 55 012	Domersleben.....	15,66	1 143	72	39164
15 3 55 013	Drackenstein.....	7,19	418	58	39365
15 3 55 014	Dreileben.....	15,41	715	46	39365
15 3 55 015	Druxberge.....	7,46	458	61	39365
15 3 55 016	Eggenstedt.....	10,99	305	27	39365
15 3 55 017	Eilsleben.....	13,76	2 267	164	39365
15 3 55 018	Gröningen, Stadt.....	37,99	2 985	78	39397
15 3 55 019	Großalsleben, Stadt.....	11,24	999	88	39387
15 3 55 020	Groß Germersleben.....	14,43	599	41	39398
15 3 55 021	Groß Rodensleben.....	19,34	1 310	67	39167
15 3 55 022	Gunsleben.....	8,87	344	38	39393

1) * Bedeutet, daß die Gemeinde mehrere Postleitzahlen hat;
die hier genannte Zahl ist diejenige des Verwaltungssitzes der Gemeinde.

3 Gemeinden in systematischer Ordnung mit Schlüsselnummer, Fläche, Bevölkerung,
Bevölkerungsdichte und Postleitzahl am 31.12.1996

Schlüssel- nummer	Land, Reg.-Bezirk, Kreis, Gemeinde	Fläche km 2	Bevölkerung	Ein- wohner je km2	Post- leit- zahl 1)
15 3 55 023	Hadmersleben, Stadt.....	23,38	2 078	88	39398
15 3 55 024	Hamersleben.....	15,55	1 086	69	39393
15 3 55 025	Harbke.....	18,92	2 121	112	39365
15 3 55 026	Hötensleben.....	23,87	2 649	110	39393
15 3 55 027	Hohendodeleben.....	14,81	1 530	103	39167
15 3 55 028	Hordorf.....	14,17	759	53	39387
15 3 55 029	Hornhausen.....	18,79	1 839	97	39387
15 3 55 030	Kleinalsleben.....	5,64	215	38	39398
15 3 55 031	Klein Oschersleben.....	8,57	756	88	39398
15 3 55 032	Klein Rodensleben.....	8,47	402	47	39167
15 3 55 033	Klein Wanzleben.....	8,64	2 250	260	39164
15 3 55 034	Kroppenstedt, Stadt.....	38,63	1 792	46	39397
15 3 55 035	Krottorf.....	10,45	575	55	39387
15 3 55 036	Langenweddingen.....	21,14	2 420	114	39171
15 3 55 037	Marienborn.....	10,00	507	50	39365
15 3 55 038	Neuwegersleben.....	9,52	505	53	39387
15 3 55 039	Ohrsleben.....	12,23	489	39	39393
15 3 55 040	Oschersleben (Bode), Stadt.....	48,86	15 506	317	39387
15 3 55 041	Osterweddingen.....	13,62	1 571	115	39171
15 3 55 042	Ovelgünne.....	13,49	505	37	39365
15 3 55 043	Peseckendorf.....	6,87	256	37	39398
15 3 55 044	Remkersleben.....	16,80	686	40	39164
15 3 55 045	Schermcke.....	9,09	655	72	39387
15 3 55 046	Schwaneberg.....	9,11	776	85	39171
15 3 55 047	Seehausen, Stadt.....	18,30	2 093	114	39365
15 3 55 048	Sommersdorf.....	19,33	1 144	59	39365
15 3 55 049	Sülldorf.....	7,75	420	54	39171
15 3 55 050	Ummendorf.....	15,67	990	63	39365
15 3 55 051	Völpke.....	17,22	1 849	107	39393
15 3 55 052	Wackersleben.....	15,83	851	53	39393
15 3 55 053	Wanzleben, Stadt.....	44,64	5 899	132	39164
15 3 55 054	Wefensleben.....	12,63	2 836	224	39365
15 3 55 055	Wormsdorf.....	13,69	595	43	39365
15 3 55 056	Wulferstedt.....	16,17	889	54	39387
	zusammen ...	880,45	81 898	93	X
15 3 57	Halberstadt Sitz: Halberstadt, Stadt				
15 3 57 001	Aderstedt.....	9,91	538	54	38838
15 3 57 002	Anderbeck.....	10,30	743	72	38836
15 3 57 003	Aspenstedt.....	7,82	594	75	38822
15 3 57 004	Athenstedt.....	6,31	489	77	38822
15 3 57 005	Badersleben.....	14,30	1 176	82	38836
15 3 57 006	Berßel.....	11,85	701	59	38835
15 3 57 007	Bühne.....	11,11	592	53	38835
15 3 57 008	Danstedt.....	14,10	620	43	38855
15 3 57 009	Dardesheim, Stadt.....	14,84	997	67	38836
15 3 57 010	Dedeleben.....	21,83	1 251	57	38836
15 3 57 011	Deersheim.....	16,32	890	54	38835
15 3 57 012	Dingelstedt am Huy.....	29,56	1 648	55	38838
15 3 57 013	Eilenstedt.....	19,19	1 198	62	38838
15 3 57 014	Ellsdorf.....	6,78	439	64	38838
15 3 57 016	Groß Quenstedt.....	15,65	1 094	69	38822
15 3 57 017	Halberstadt, Stadt.....	82,48	42 957	520	38820
15 3 57 018	Harsleben.....	27,85	2 105	75	38829
15 3 57 019	Hessen.....	24,37	1 718	70	38835
15 3 57 020	Huy-Neinstedt.....	7,35	251	34	38836
15 3 57 022	Langenstein.....	21,29	1 981	93	38895
15 3 57 023	Lüttgenrode.....	16,16	752	46	38835
15 3 57 024	Nienhagen.....	6,73	518	76	39397
15 3 57 025	Osterode.....	9,53	204	21	38835
15 3 57 026	Osterwieck, Stadt.....	22,05	4 228	191	38835

1) * Bedeutet, daß die Gemeinde mehrere Postleitzahlen hat;
die hier genannte Zahl ist diejenige des Verwaltungssitzes der Gemeinde.

3 Gemeinden in systematischer Ordnung mit Schlüsselnummer, Fläche, Bevölkerung,
Bevölkerungsdichte und Postleitzahl am 31.12.1996

Schlüssel- nummer	Land, Reg.-Bezirk, Kreis, Gemeinde	Fläche km 2	Bevölkerung	Ein- wohner je km2	Post- leitz- zahl 1)
15 3 57 027	Pabstorf.....	21,06	862	40	38836
15 3 57 028	Rhoden.....	9,36	531	56	38835
15 3 57 029	Rodersdorf.....	5,96	255	42	38828
15 3 57 030	Rohrshelm.....	16,67	703	42	38836
15 3 57 031	Sargstedt.....	11,89	815	68	38822
15 3 57 032	Schauen.....	11,01	492	44	38835
15 3 57 033	Schlanstedt.....	18,28	1 239	67	38838
15 3 57 034	Schwanebeck, Stadt.....	25,88	2 400	92	39397
15 3 57 035	Ströbeck, Schachdorf.....	13,55	1 170	86	38822
15 3 57 036	Veltheim.....	15,74	472	29	38835
15 3 57 037	Vogelsdorf.....	8,66	394	45	38836
15 3 57 038	Wegeleben, Stadt.....	45,79	3 176	69	38828
15 3 57 039	Wülperode.....	12,73	444	34	38835
15 3 57 040	Zilly.....	21,06	979	46	38835
	zusammen ...	665,32	81 616	123	X
15 3 58	Jerichower Land Sitz: Burg, Stadt				
15 3 58 001	Bergzow.....	14,38	769	53	39307
15 3 58 002	Biederitz.....	10,93	3 877	354	39175
15 3 58 003	Brettin.....	9,01	950	105	39307
15 3 58 004	Büden.....	9,06	240	26	39291
15 3 58 005	Burg, Stadt.....	85,07	25 718	302	39288
15 3 58 006	Dannigkow.....	12,06	704	58	39245
15 3 58 007	Demsin.....	22,35	475	21	39307
15 3 58 008	Derben.....	11,25	916	81	39317
15 3 58 009	Detershagen.....	16,27	414	25	39291
15 3 58 010	Dörrnitz.....	17,34	246	14	39291
15 3 58 011	Drewitz.....	8,09	435	53	39291
15 3 58 012	Ferchland.....	12,01	735	61	39317
15 3 58 013	Friedensau.....	1,53	358	233	39291
15 3 58 014	Genthin, Stadt.....	62,63	15 052	240	39307
15 3 58 015	Gerwisch.....	7,60	2 721	358	39175
15 3 58 016	Gladau.....	39,27	771	19	39307
15 3 58 017	Gommern, Stadt.....	19,75	6 462	327	39245
15 3 58 018	Grabow.....	32,01	702	21	39291
15 3 58 019	Gübs.....	6,57	331	50	39175
15 3 58 020	Güsen.....	23,45	2 021	86	39317
15 3 58 021	Hohenseeden.....	16,92	488	28	39307
15 3 58 022	Hohenwarthe.....	10,26	1 324	129	39291
15 3 58 023	Hohenziatz.....	23,85	697	29	39291
15 3 58 024	Ihleburg.....	9,25	446	48	39291
15 3 58 025	Jerichow, Stadt.....	40,41	2 142	53	39319
15 3 58 026	Kade.....	23,86	741	31	39307
15 3 58 027	Karitz.....	12,30	296	24	39291
15 3 58 028	Karow.....	31,92	557	17	39307
15 3 58 029	Klitsche.....	18,40	393	21	39307
15 3 58 030	Königsborn.....	5,31	624	117	39175
15 3 58 031	Körbelitz.....	17,00	554	32	39175
15 3 58 032	Krüssau.....	21,59	301	13	39291
15 3 58 033	Küsel.....	3,19	133	41	39291
15 3 58 034	Lostau.....	14,42	1 626	112	39291
15 3 58 035	Lübars.....	39,62	660	16	39291
15 3 58 036	Magdeburgerforth.....	25,28	266	10	39291
15 3 58 037	Mangelsdorf.....	12,62	381	30	39524
15 3 58 038	Menz.....	6,39	617	96	39175
15 3 58 039	Möckern, Stadt.....	50,53	3 169	62	39291
15 3 58 040	Möser.....	5,13	2 078	405	39291
15 3 58 041	Mützel.....	4,78	492	102	39307
15 3 58 042	Nedlitz.....	10,17	708	69	39291
15 3 58 043	Niegripp.....	11,64	949	81	39291
15 3 58 044	Niebock.....	14,95	238	15	39319

1) * Bedeutet, daß die Gemeinde mehrere Postleitzahlen hat;
die hier genannte Zahl ist diejenige des Verwaltungssitzes der Gemeinde.

3 Gemeinden in systematischer Ordnung mit Schlüsselnummer, Fläche, Bevölkerung, Bevölkerungsdichte und Postleitzahl am 31.12.1996

Schlüssel- nummer	Land, Reg.-Bezirk, Kreis, Gemeinde	Fläche km 2	Bevölkerung	Ein- wohner je km2	Post- leitzahl 1)
15 3 58 045	Paplitz.....	27,12	426	15	39307
15 3 58 046	Parchau.....	16,07	733	45	39291
15 3 58 047	Parchen.....	36,30	1 038	28	39307
15 3 58 048	Parey.....	21,94	3 044	138	39317
15 3 58 049	Pietzpuhl.....	22,08	156	7	39291
15 3 58 050	Redekin.....	19,21	698	36	39319
15 3 58 051	Reesdorf.....	3,32	169	50	39291
15 3 58 052	Reesen.....	13,30	499	37	39291
15 3 58 053	Rietzel.....	11,55	177	15	39291
15 3 58 054	Roßdorf.....	11,54	524	45	39307
15 3 58 055	Schartau.....	12,33	611	49	39291
15 3 58 056	Schermen.....	11,35	1 513	133	39291
15 3 58 057	Schlagenthin.....	20,71	896	43	39307
15 3 58 058	Schopisdorf.....	6,55	243	37	39291
15 3 58 059	Stegellitz.....	16,41	422	25	39291
15 3 58 060	Stresow.....	6,27	225	35	39291
15 3 58 061	Theeßen.....	22,04	481	21	39291
15 3 58 062	Tryppehna.....	10,65	277	26	39291
15 3 58 063	Tuchelm.....	54,04	1 498	27	39307
15 3 58 064	Vehltz.....	13,08	328	25	39291
15 3 58 065	Wahlitz.....	7,13	857	120	39175
15 3 58 066	Wallitz.....	5,67	224	39	39291
15 3 58 067	Wörmilitz.....	16,18	531	32	39291
15 3 58 068	Woltersdorf.....	8,89	368	41	39175
15 3 58 069	Wüstenjerichow.....	21,42	136	6	39291
15 3 58 070	Wulkow.....	33,48	404	12	39307
15 3 58 071	Zabakuck.....	11,40	234	20	39307
15 3 58 072	Zeddenick.....	6,03	142	23	39291
15 3 58 073	Zerben.....	8,66	311	35	39317
15 3 58 074	Ziepel.....	11,40	601	52	39291
	zusammen ...	1 336,54	101 543	76	X
15 3 62	Ohrekreis Sitz: Haldensleben, Stadt				
15 3 62 001	Ackendorf.....	6,94	441	63	39343
15 3 62 002	Allerfingersleben.....	5,70	524	91	39343
15 3 62 003	Altenhausen.....	16,19	429	26	39343
15 3 62 004	Angern.....	25,82	1 278	49	39326
15 3 62 005	Barleben.....	17,36	4 686	269	39179
15 3 62 006	Bartensleben.....	16,41	361	21	39343
15 3 62 007	Bebertal.....	25,99	1 679	64	39343
15 3 62 008	Beendorf.....	6,83	884	129	39343
15 3 62 009	Behnsdorf.....	13,86	735	53	39356
15 3 62 010	Beisdorf.....	9,94	216	21	39356
15 3 62 011	Berenbrock.....	13,02	310	23	39638
15 3 62 012	Bertingen.....	11,18	222	19	39517
15 3 62 013	Böddensell.....	6,99	272	38	39359
15 3 62 014	Bösdorf.....	11,98	482	40	39359
15 3 62 015	Born.....	20,62	234	11	39345
15 3 62 016	Bornstedt.....	7,17	440	61	39343
15 3 62 017	Bregenstedt.....	6,46	571	88	39343
15 3 62 020	Bülstringen.....	20,28	741	36	39345
15 3 62 021	Burgstall.....	34,15	757	22	39517
15 3 62 022	Calvörde.....	36,28	1 784	49	39359
15 3 62 023	Colbitz.....	71,93	3 166	44	39326
15 3 62 024	Cröchern.....	23,22	307	13	39517
15 3 62 025	Dahlenwarsleben.....	13,03	1 148	88	39326
15 3 62 026	Döhren.....	6,03	235	38	39356
15 3 62 027	Dölle.....	50,18	530	10	39517
15 3 62 028	Dorst.....	5,16	178	34	39638
15 3 62 029	Ebendorf.....	5,08	1 371	269	39179
15 3 62 030	Eichenbarleben.....	11,66	1 157	99	39167

1) * Bedeutet, daß die Gemeinde mehrere Postleitzahlen hat;
die hier genannte Zahl ist diejenige des Verwaltungssitzes der Gemeinde.

3 Gemeinden in systematischer Ordnung mit Schlüsselnummer, Fläche, Bevölkerung,
Bevölkerungsdichte und Postleitzahl am 31.12.1996

Schlüssel- nummer	Land, Reg.-Bezirk, Kreis, Gemeinde	Fläche km 2	Bevölkerung	Ein- wohner je km2	Post- leitz- zahl 1)
15 3 62 031	Eickendorf.....	5,62	188	33	39359
15 3 62 032	Eimersleben.....	11,83	559	47	39343
15 3 62 033	Emden.....	16,43	440	26	39343
15 3 62 034	Erxleben.....	32,42	1 360	41	39343
15 3 62 035	Eschenrode.....	4,24	178	41	39356
15 3 62 036	Etingen.....	16,93	578	34	39359
15 3 62 037	Everingen.....	6,26	201	32	39359
15 3 62 038	Farsleben.....	7,12	777	109	39326
15 3 62 039	Flechtlingen.....	42,76	1 914	44	39345
15 3 62 041	Glindenberg.....	15,40	1 035	67	39326
15 3 62 042	Graufingen.....	6,94	187	26	39359
15 3 62 043	Groß Ammensleben.....	14,58	1 470	100	39326
15 3 62 044	Groß Santersleben.....	7,09	897	126	39343
15 3 62 045	Gutenswegen.....	11,59	696	60	39326
15 3 62 046	Hakenstedt.....	17,08	655	38	39343
15 3 62 047	Haldensleben, Stadt.....	137,66	21 538	156	39340
15 3 62 048	Heinrichsberg.....	11,34	377	33	39326
15 3 62 049	Hermsdorf.....	7,56	1 425	188	39326
15 3 62 050	Hillersleben.....	15,25	894	58	39343
15 3 62 051	Hödingen.....	9,20	295	32	39356
15 3 62 052	Hörsingen.....	8,65	692	80	39356
15 3 62 053	Hohenwarsleben.....	8,12	1 393	171	39326
15 3 62 055	Irxleben.....	7,06	1 935	274	39167
15 3 62 056	Ivenrode.....	10,55	577	54	39343
15 3 62 057	Jersleben.....	6,62	638	96	39326
15 3 62 058	Kathendorf.....	7,77	293	37	39359
15 3 62 059	Klein Ammensleben.....	6,18	543	87	39326
15 3 62 060	Kluden.....	17,24	310	17	39638
15 3 62 062	Loitsche.....	19,42	870	44	39326
15 3 62 063	Mahlwinkel.....	20,72	655	31	39517
15 3 62 064	Mannhausen.....	11,01	317	28	39359
15 3 62 065	Meitzendorf.....	7,25	871	120	39326
15 3 62 066	Meseberg.....	7,43	495	66	39326
15 3 62 067	Morsleben.....	6,28	404	64	39343
15 3 62 068	Neuenhofe.....	14,97	761	50	39345
15 3 62 069	Niederndodeleben.....	28,09	3 134	111	39167
15 3 62 071	Nordgermersleben.....	19,11	1 103	57	39343
15 3 62 072	Ochtmersleben.....	9,41	653	69	39167
15 3 62 073	Oebisfelde, Stadt.....	95,60	7 280	76	39646
15 3 62 074	Ostingersleben.....	7,46	303	40	39343
15 3 62 075	Rätzlingen.....	14,74	836	56	39359
15 3 62 076	Rogätz.....	23,86	2 209	92	39326
15 3 62 077	Rottmersleben.....	11,32	777	68	39343
15 3 62 078	Samswegen.....	13,29	1 655	124	39326
15 3 62 079	Sandbelendorf.....	8,90	300	33	39517
15 3 62 080	Schackensleben.....	11,66	802	68	39343
15 3 62 081	Schwanefeld.....	5,42	395	72	39343
15 3 62 082	Seggerde.....	10,36	128	12	39356
15 3 62 083	Siestedt.....	14,91	610	40	39356
15 3 62 084	Süplingen.....	18,33	1 020	55	39343
15 3 62 085	Uhrsleben.....	11,03	507	45	39343
15 3 62 086	Vahldorf.....	5,03	541	107	39345
15 3 62 087	Velsdorf.....	6,90	197	28	39359
15 3 62 088	Walbeck.....	14,61	944	64	39356
15 3 62 091	Weferlingen, Flecken.....	16,94	2 137	126	39356
15 3 62 092	Wegenstedt.....	12,21	419	34	39359
15 3 62 093	Wellen.....	10,38	1 052	101	39167
15 3 62 094	Wenddorf.....	6,51	124	19	39517
15 3 62 095	Wieglitz.....	5,14	215	41	39345
15 3 62 096	Wolmirstedt, Stadt.....	31,73	11 523	363	39326
15 3 62 097	Zielitz.....	11,40	2 597	227	39326
15 3 62 098	Zobbenitz.....	13,53	344	25	39638
	zusammen ...	1 493,90	113 361	76	X

1) * Bedeutet, daß die Gemeinde mehrere Postleitzahlen hat;
die hier genannte Zahl ist diejenige des Verwaltungssitzes der Gemeinde.

3 Gemeinden in systematischer Ordnung mit Schlüsselnummer, Fläche, Bevölkerung,
Bevölkerungsdichte und Postleitzahl am 31.12.1996

Schlüssel- nummer	Land, Reg.-Bezirk, Kreis, Gemeinde	Fläche km 2	Bevölkerung	Ein- wohner je km2	Post- leit- zahl 1)
15 3 63	Stendal Sitz: Stendal, Stadt				
15 3 63 001	Altenzaun.....	11,20	149	13	39596
15 3 63 002	Arneburg, Stadt.....	28,17	1 809	64	39596
15 3 63 003	Aulosen.....	18,41	440	23	39615
15 3 63 004	Baben.....	9,06	227	25	39596
15 3 63 005	Badingen.....	17,35	549	31	39579
15 3 63 006	Ballerstedt.....	11,86	332	27	39606
15 3 63 007	Beelitz.....	2,53	93	36	39596
15 3 63 008	Behrendorf.....	23,64	577	24	39606
15 3 63 009	Bellingen.....	11,76	323	27	39579
15 3 63 010	Berkau.....	18,93	490	25	39624
15 3 63 011	Bertkow.....	12,56	329	26	39596
15 3 63 012	Beuster.....	27,05	595	21	39615
15 3 63 013	Bindfelde.....	9,59	232	24	39590
15 3 63 014	Birkholz.....	16,18	389	24	39517
15 3 63 015	Bismark (Altmark), Stadt.....	33,18	3 346	100	39629
15 3 63 016	Bittkau.....	11,06	762	68	39517
15 3 63 017	Bölsdorf.....	10,38	301	28	39517
15 3 63 018	Boock.....	12,01	321	26	39606
15 3 63 019	Bretsch.....	33,18	748	22	39606
15 3 63 020	Buch.....	19,84	448	22	39517
15 3 63 021	Buchholz.....	8,94	280	31	39579
15 3 63 022	Büste.....	11,89	393	33	39624
15 3 63 023	Cobbel.....	11,15	320	28	39517
15 3 63 024	Dahlen.....	20,12	616	30	39579
15 3 63 025	Demker.....	12,52	392	31	39579
15 3 63 026	Dobberkau.....	16,44	336	20	39606
15 3 63 027	Düsedau.....	12,82	372	29	39606
15 3 63 028	Eichstedt.....	14,29	460	32	39596
15 3 63 029	Erxleben.....	20,99	528	25	39606
15 3 63 030	Falkenberg.....	15,30	266	17	39615
15 3 63 031	Fischbeck (Elbe).....	20,67	726	35	39524
15 3 63 032	Flessau.....	30,29	1 086	35	39606
15 3 63 033	Gagel.....	7,33	135	18	39606
15 3 63 034	Garlipp.....	6,86	179	26	39579
15 3 63 035	Garz.....	7,89	180	22	39524
15 3 63 036	Geestgottberg.....	17,14	448	26	39615
15 3 63 037	Gladigau.....	15,51	446	28	39606
15 3 63 038	Goldbeck.....	14,29	1 400	97	39579
15 3 63 039	Göllensdorf.....	36,31	338	9	39615
15 3 63 040	Grassau.....	16,17	280	17	39579
15 3 63 041	Grieben.....	20,34	864	42	39517
15 3 63 042	Grobleben.....	3,83	120	31	39579
15 3 63 043	Groß Garz.....	35,99	908	25	39615
15 3 63 044	Groß Schwechten.....	24,53	597	24	39579
15 3 63 045	Hämerten.....	6,74	211	31	39590
15 3 63 046	Hassel.....	11,99	808	67	39596
15 3 63 047	Havelberg, Stadt.....	56,48	6 861	121	39539
15 3 63 048	Heeren.....	13,54	487	35	39590
15 3 63 049	Heiligenfelde.....	10,66	243	22	39606
15 3 63 050	Hindenburg.....	14,97	438	29	39596
15 3 63 051	Hohenberg-Krusemark.....	24,37	637	26	39596
15 3 63 052	Hohengöhren.....	28,24	489	17	39524
15 3 63 053	Hohenwulsch.....	15,17	437	28	39606
15 3 63 054	Holzhausen.....	6,81	133	19	39629
15 3 63 055	Hüselitz.....	13,48	305	22	39579
15 3 63 056	Iden.....	21,19	1 241	58	39606
15 3 63 057	Insel.....	25,16	708	28	39599
15 3 63 058	Jarchau.....	6,67	428	64	39596
15 3 63 059	Jederitz.....	11,70	185	15	39524

1) * Bedeutet, daß die Gemeinde mehrere Postleitzahlen hat;
die hier genannte Zahl ist diejenige des Verwaltungssitzes der Gemeinde.

3 Gemeinden in systematischer Ordnung mit Schlüsselnummer, Fläche, Bevölkerung, Bevölkerungsdichte und Postleitzahl am 31.12.1996

Schlüssel- nummer	Land, Reg.-Bezirk, Kreis, Gemeinde	Fläche km 2	Bevölkerung	Ein- wohner je km2	Post- leitz- zahl 1)
15 3 63 060	Jerchel.....	8,98	137	15	39517
15 3 63 061	Käthen.....	8,03	135	16	39599
15 3 63 062	Kamern.....	31,81	779	24	39524
15 3 63 063	Kehnert.....	9,30	357	38	39517
15 3 63 064	Kläden.....	14,45	786	54	39579
15 3 63 065	Klein Schwechten.....	18,91	564	29	39579
15 3 63 066	Klitz.....	45,81	1 889	41	39524
15 3 63 067	Königsmark.....	34,21	530	15	39606
15 3 63 068	Könnigde.....	6,59	182	27	39629
15 3 63 069	Kossebau.....	13,45	300	22	39606
15 3 63 070	Kremkau.....	9,90	268	27	39624
15 3 63 071	Krevese.....	22,15	535	24	39606
15 3 63 072	Krüden.....	29,36	764	26	39615
15 3 63 073	Kuhlhausen.....	11,71	198	16	39524
15 3 63 074	Langensalzwedel.....	6,91	185	26	39590
15 3 63 075	Lichterfelde.....	18,84	400	21	39615
15 3 63 076	Lindtorf.....	9,46	434	45	39596
15 3 63 077	Losenrade.....	6,88	175	25	39615
15 3 63 078	Losse.....	8,89	125	14	39615
15 3 63 079	Lückstedt.....	13,38	653	48	39606
15 3 63 080	Lüderitz.....	38,83	1 178	30	39517
15 3 63 081	Meseberg.....	10,96	394	35	39606
15 3 63 082	Meßdorf.....	27,94	823	29	39624
15 3 63 083	Milttern.....	10,57	317	29	39590
15 3 63 084	Möringen.....	17,34	829	47	39599
15 3 63 085	Nahrstedt.....	8,63	285	33	39599
15 3 63 086	Neuermark-Lübars.....	20,65	387	18	39524
15 3 63 087	Neukirchen.....	13,76	282	20	39615
15 3 63 088	Nitzow.....	14,35	515	35	39539
15 3 63 089	Osterburg (Altmark), Stadt.....	40,03	8 316	207	39606
15 3 63 090	Pollitz.....	19,06	364	19	39615
15 3 63 091	Querstedt.....	18,19	260	14	39579
15 3 63 092	Ringfurth.....	14,55	307	21	39517
15 3 63 093	Rochau.....	20,10	695	34	39579
15 3 63 094	Rossau.....	17,89	450	25	39606
15 3 63 095	Sandau (Elbe), Stadt.....	18,58	1 046	56	39524
15 3 63 096	Sandauerholz.....	16,17	187	11	39606
15 3 63 097	Sanne.....	8,57	175	20	39596
15 3 63 098	Schäplitz.....	7,15	118	16	39579
15 3 63 099	Schelldorf.....	4,62	115	24	39517
15 3 63 100	Schernebeck.....	12,24	240	19	39517
15 3 63 101	Schernikau.....	13,19	356	26	39579
15 3 63 102	Schinne.....	15,11	538	35	39579
15 3 63 103	Schönberg.....	21,46	597	27	39615
15 3 63 104	Schönfeld.....	20,31	269	13	39524
15 3 63 105	Schönhausen (Elbe).....	45,74	2 256	49	39524
15 3 63 106	Schönwalde (Altmark).....	5,01	114	22	39517
15 3 63 107	Schollene.....	65,32	1 381	21	14715
15 3 63 108	Schorstedt.....	15,00	318	21	39606
15 3 63 109	Schwarzholz.....	12,82	256	19	39596
15 3 63 110	Seehausen (Altmark), Stadt.....	34,44	4 783	138	39615
15 3 63 111	Staats.....	14,29	301	21	39599
15 3 63 112	Staffelde.....	12,09	300	24	39596
15 3 63 113	Steinfeld (Altmark).....	11,13	317	28	39599
15 3 63 114	Stendal, Stadt.....	53,90	43 659	810	39576
15 3 63 115	Storkau (Elbe).....	9,59	202	21	39590
15 3 63 116	Tangerhütte, Stadt.....	31,18	7 191	230	39517
15 3 63 117	Tangermünde, Stadt.....	22,00	10 442	474	39590
15 3 63 118	Uchtdorf.....	15,35	333	21	39517
15 3 63 119	Uchtsprünge.....	10,74	1 659	154	39599
15 3 63 120	Uenglingen.....	11,38	757	66	39579
15 3 63 121	Uetz.....	5,85	246	42	39517
15 3 63 122	Vehlgast-Kümmernitz.....	36,32	327	9	39539

1) * Bedeutet, daß die Gemeinde mehrere Postleitzahlen hat;
die hier genannte Zahl ist diejenige des Verwaltungssitzes der Gemeinde.

3 Gemeinden in systematischer Ordnung mit Schlüsselnummer, Fläche, Bevölkerung,
Bevölkerungsdichte und Postleitzahl am 31.12.1996

Schlüssel- nummer	Land, Reg.-Bezirk, Kreis, Gemeinde	Fläche km 2	Bevölkerung	Ein- wohner je km2	Post- leitz- zahl 1)
15 3 63 123	Vinzelberg.....	5,61	258	45	39599
15 3 63 124	Volgfelde.....	7,30	190	26	39599
15 3 63 125	Wahrenberg.....	18,23	387	21	39615
15 3 63 126	Walsleben.....	13,07	510	39	39606
15 3 63 127	Wanzer.....	7,38	116	15	39615
15 3 63 128	Warnau.....	10,68	292	27	39524
15 3 63 129	Weißewarte.....	19,87	419	21	39517
15 3 63 130	Wendemark.....	19,35	313	16	39615
15 3 63 131	Werben, Stadt.....	29,75	933	31	39615
15 3 63 132	Windberge.....	32,41	292	9	39579
15 3 63 133	Wittenmoor.....	17,99	287	15	39579
15 3 63 134	Wulkau.....	15,70	498	31	39524
15 3 63 135	Wust.....	47,51	881	18	39524
	zusammen ...	2 422,99	146 398	60	X
15 3 64	Quedlinburg Sitz: Quedlinburg, Stadt				
15 3 64 001	Bad Suderode.....	8,20	1 922	234	06507
15 3 64 002	Badeborn.....	13,78	1 315	95	06493
15 3 64 003	Ballenstedt, Stadt.....	43,25	7 444	172	06493
15 3 64 004	Dankerode.....	11,70	947	80	06493
15 3 64 005	Dittfurt.....	23,71	1 900	80	06484
15 3 64 006	Friedrichsbrunn.....	18,34	1 146	62	06507
15 3 64 007	Gernrode, Stadt.....	34,07	3 826	112	06507
15 3 64 008	Güntersberge, Stadt.....	32,68	1 078	32	06507
15 3 64 009	Harzgerode, Stadt.....	45,13	5 061	112	06493
15 3 64 010	Hausneindorf.....	14,10	915	64	06458
15 3 64 011	Hedersleben.....	16,46	1 856	112	06458
15 3 64 012	Heteborn.....	14,94	434	29	06458
15 3 64 013	Königerode.....	14,64	882	60	06493
15 3 64 014	Neinstedt.....	5,57	2 189	392	06502
15 3 64 015	Neudorf.....	14,00	653	46	06493
15 3 64 016	Quedlinburg, Stadt.....	78,16	25 478	325	06484
15 3 64 017	Radisleben.....	8,17	515	63	06463
15 3 64 018	Rieder.....	21,41	2 107	98	06507
15 3 64 019	Schielo.....	19,75	629	31	06493
15 3 64 020	Siptenfelde.....	12,70	667	52	06507
15 3 64 021	Stecklenberg.....	5,98	629	105	06507
15 3 64 022	Straßberg.....	13,78	941	68	06493
15 3 64 023	Thale, Stadt.....	29,23	15 153	518	06502
15 3 64 024	Warnstedt.....	8,87	729	82	06502
15 3 64 025	Weddersleben.....	6,43	1 133	176	06502
15 3 64 026	Wedderstedt.....	7,69	527	68	06458
15 3 64 027	Westerhausen.....	17,36	2 195	126	06484
	zusammen ...	540,10	82 271	152	X
15 3 67	Schönebeck Sitz: Schönebeck (Elbe), Stadt				
15 3 67 001	Atzendorf.....	21,07	1 807	85	39443
15 3 67 002	Barby (Elbe), Stadt.....	40,85	5 060	123	39249
15 3 67 003	Biere.....	24,66	2 440	98	39221
15 3 67 004	Breitenhagen.....	11,06	558	50	39240
15 3 67 005	Brumby.....	15,09	1 036	68	39240
15 3 67 006	Calbe (Saale), Stadt.....	56,57	13 105	231	39240
15 3 67 007	Eggersdorf.....	5,58	1 209	216	39221
15 3 67 008	Eickendorf.....	11,70	1 285	109	39221
15 3 67 009	Förderstedt.....	21,18	2 211	104	39443
15 3 67 010	Glinde.....	4,59	279	60	39249
15 3 67 011	Glöthe.....	11,57	1 200	103	39240
15 3 67 012	Gnadau.....	3,63	546	150	39249
15 3 67 013	Großmühlingen.....	12,74	1 049	82	39221

1) * Bedeutet, daß die Gemeinde mehrere Postleitzahlen hat;
die hier genannte Zahl ist diejenige des Verwaltungssitzes der Gemeinde.

3 Gemeinden in systematischer Ordnung mit Schlüsselnummer, Fläche, Bevölkerung, Bevölkerungsdichte und Postleitzahl am 31.12.1996

Schlüssel- nummer	Land, Reg.-Bezirk, Kreis, Gemeinde	Fläche km 2	Bevölkerung	Ein- wohner je km2	Post- leitz- zahl 1)
15 3 67 014	Groß Rosenberg.....	25,91	2 056	79	39240
15 3 67 015	Klein Mühlingen.....	10,48	715	68	39221
15 3 67 016	Löbnitz (Bode).....	4,52	306	67	39443
15 3 67 017	Lödderitz.....	19,77	246	12	39240
15 3 67 018	Plötzky.....	14,30	942	65	39245
15 3 67 019	Pömmelte.....	12,35	748	60	39249
15 3 67 020	Pretzien.....	5,82	790	135	39245
15 3 67 021	Ranies.....	7,28	378	51	39221
15 3 67 022	Sachsendorf.....	9,67	368	38	39240
15 3 67 023	Schönebeck (Elbe), Stadt.....	58,33	38 347	657	39218
15 3 67 025	Tornitz.....	11,79	661	56	39249
15 3 67 027	Welsleben.....	21,70	1 818	83	39221
15 3 67 028	Wespen.....	2,68	257	95	39249
15 3 67 029	Zens.....	5,13	321	62	39221
15 3 67 030	Zuchau.....	10,46	404	38	39240
	zusammen ...	460,48	80 142	174	X
15 3 69	Wernigerode Sitz: Wernigerode, Stadt				
15 3 69 001	Abbenrode.....	11,60	832	71	38871
15 3 69 002	Allrode.....	17,41	713	40	06507
15 3 69 003	Altenbrak.....	19,43	478	24	38889
15 3 69 004	Benneckenstein (Harz), Stadt.....	23,66	2 674	113	38877
15 3 69 005	Blankenburg (Harz), Stadt.....	45,27	17 798	393	38889
15 3 69 006	Cattenstedt.....	8,01	768	95	38889
15 3 69 007	Darlingerode.....	6,47	1 956	302	38871
15 3 69 008	Derenburg, Stadt.....	37,22	2 701	72	38895
15 3 69 009	Drübeck.....	14,15	1 365	96	38871
15 3 69 010	Elbingerode (Harz), Stadt.....	36,14	4 184	115	38875
15 3 69 011	Elend.....	27,39	734	26	38875
15 3 69 012	Hassefelde, Stadt.....	56,69	2 710	47	38899
15 3 69 013	Heimburg.....	19,61	1 056	53	38889
15 3 69 014	Heudeber.....	16,05	1 270	79	38855
15 3 69 015	Hüttenrode.....	18,63	1 299	69	38889
15 3 69 016	Ilsenburg (Harz), Stadt.....	42,54	6 731	158	38871
15 3 69 017	Königshütte (Harz).....	15,23	610	40	38875
15 3 69 018	Langeln.....	14,23	1 121	78	38871
15 3 69 019	Reddeber.....	4,75	744	156	38855
15 3 69 020	Rübeland.....	29,39	1 695	57	38889
15 3 69 021	Schierke.....	40,13	902	22	38879
15 3 69 022	Schmatzfeld.....	6,27	376	59	38855
15 3 69 023	Sorge.....	5,91	193	32	38875
15 3 69 024	Stapelburg.....	11,75	1 349	114	38871
15 3 69 025	Stiege.....	31,74	1 282	40	38899
15 3 69 026	Tanne.....	27,79	769	27	38875
15 3 69 027	Timmenrode.....	6,34	1 120	176	06502
15 3 69 028	Trautenstein.....	19,28	641	33	38899
15 3 69 029	Treseburg.....	8,91	116	13	38889
15 3 69 030	Veckenstedt.....	14,73	1 494	101	38871
15 3 69 031	Wasserleben.....	22,25	1 762	79	38871
15 3 69 032	Wernigerode, Stadt.....	125,37	35 516	283	38855
15 3 69 033	Wienrode.....	13,88	959	69	38889
	zusammen ...	798,22	97 918	123	X
15 3 70	Altmarkkreis Salzwedel Sitz: Salzwedel, Hansestadt				
15 3 70 001	Ahlum.....	16,38	560	34	38489
15 3 70 002	Algenstedt.....	9,82	229	23	39638
15 3 70 003	Altensalzwedel.....	16,11	421	26	29416
15 3 70 004	Altmersleben.....	13,34	326	24	39624
15 3 70 005	Apenburg.....	19,64	1 012	51	38486

1) * Bedeutet, daß die Gemeinde mehrere Postleitzahlen hat;
die hier genannte Zahl ist diejenige des Verwaltungssitzes der Gemeinde.

3 Gemeinden in systematischer Ordnung mit Schlüsselnummer, Fläche, Bevölkerung,
Bevölkerungsdichte und Postleitzahl am 31.12.1996

Schlüssel- nummer	Land, Reg.-Bezirk, Kreis, Gemeinde	Fläche km 2	Bevölkerung	Ein- wohner je km2	Post- leitz- zahl 1)
15 3 70 006	Arendsee (Altmark), Luftkurort, Stadt....	33,84	3 003	88	39619
15 3 70 007	Badel.....	13,29	531	39	39624
15 3 70 008	Bandau.....	15,17	461	30	38486
15 3 70 009	Beetzendorf.....	19,55	1 930	98	38489
15 3 70 010	Benkendorf.....	10,23	212	20	29416
15 3 70 011	Berge.....	28,12	644	22	39638
15 3 70 012	Bierstedt.....	11,42	158	13	29416
15 3 70 013	Binde.....	15,90	366	23	29416
15 3 70 014	Bonese.....	10,52	304	28	29413
15 3 70 015	Bornsen.....	8,07	422	52	29413
15 3 70 016	Breitenfeld.....	15,98	144	9	39638
15 3 70 017	Brietz.....	9,78	750	76	29413
15 3 70 018	Brunau.....	16,04	705	43	39624
15 3 70 019	Chüden.....	19,97	479	23	29416
15 3 70 020	Dähre.....	29,59	996	33	29413
15 3 70 021	Dambeck.....	13,56	367	27	29416
15 3 70 022	Dannefeld.....	18,58	442	23	39649
15 3 70 023	Diesdorf.....	65,86	2 138	32	29413
15 3 70 024	Dönitz.....	7,00	158	22	38486
15 3 70 025	Ellenberg.....	18,63	448	24	29413
15 3 70 026	Engersen.....	16,59	594	35	39638
15 3 70 027	Estedt.....	14,85	417	28	39638
15 3 70 028	Fleetmark.....	29,01	841	28	29416
15 3 70 029	Gardelegen, Stadt.....	67,98	15 195	223	39638
15 3 70 030	Gieseritz.....	13,45	172	12	29413
15 3 70 031	Gischau.....	5,90	64	10	29416
15 3 70 032	Güssefeld.....	11,11	218	19	39624
15 3 70 033	Hanum.....	9,72	198	20	38489
15 3 70 034	Hemstedt.....	18,76	341	18	39638
15 3 70 035	Henningen.....	28,54	920	32	29413
15 3 70 036	Höwisch.....	5,65	135	23	39615
15 3 70 038	Hohentramm.....	16,76	303	18	38489
15 3 70 039	Hottendorf.....	14,65	286	19	39638
15 3 70 040	Immekath.....	21,34	633	29	38486
15 3 70 041	Jävenitz.....	53,72	1 187	22	39638
15 3 70 042	Jahrstedt.....	20,39	744	36	38486
15 3 70 043	Jeeben.....	11,88	275	23	38489
15 3 70 044	Jeetze.....	13,30	475	35	39624
15 3 70 045	Jeggau.....	12,30	237	19	39649
15 3 70 046	Jeggeleben.....	19,59	440	22	29416
15 3 70 047	Jerchel.....	16,02	318	19	39638
15 3 70 048	Jeseritz.....	13,15	327	24	39638
15 3 70 049	Jübar.....	9,25	696	75	38489
15 3 70 050	Kahrstedt.....	13,40	289	21	39624
15 3 70 051	Kakerbeck.....	26,83	1 016	37	39624
15 3 70 052	Kalbe (Milde), Stadt.....	30,44	3 306	108	39624
15 3 70 053	Kassieck.....	10,51	231	21	39638
15 3 70 054	Kaulitz.....	11,49	364	31	29416
15 3 70 055	Kerkau.....	11,09	218	19	29416
15 3 70 056	Kläden.....	11,16	260	23	39619
15 3 70 057	Kleinau.....	21,41	808	37	39606
15 3 70 058	Klein Gartz.....	10,52	182	17	29416
15 3 70 059	Klötze, Stadt.....	61,46	6 278	102	38486
15 3 70 060	Kloster Neuendorf.....	19,83	501	25	39638
15 3 70 061	Köckte.....	17,65	458	25	39649
15 3 70 062	Kuhfelde.....	13,61	486	35	29416
15 3 70 063	Kunrau.....	22,98	996	43	38486
15 3 70 064	Kusey.....	20,93	944	45	38486
15 3 70 065	Lagendorf.....	38,62	556	14	29413
15 3 70 066	Langenapel.....	4,50	284	63	29413
15 3 70 067	Leppin.....	25,25	453	17	39615
15 3 70 068	Letzlingen.....	64,71	1 470	22	39638
15 3 70 069	Liesten.....	9,72	313	32	29416

1) * Bedeutet, daß die Gemeinde mehrere Postleitzahlen hat;
die hier genannte Zahl ist diejenige des Verwaltungssitzes der Gemeinde.

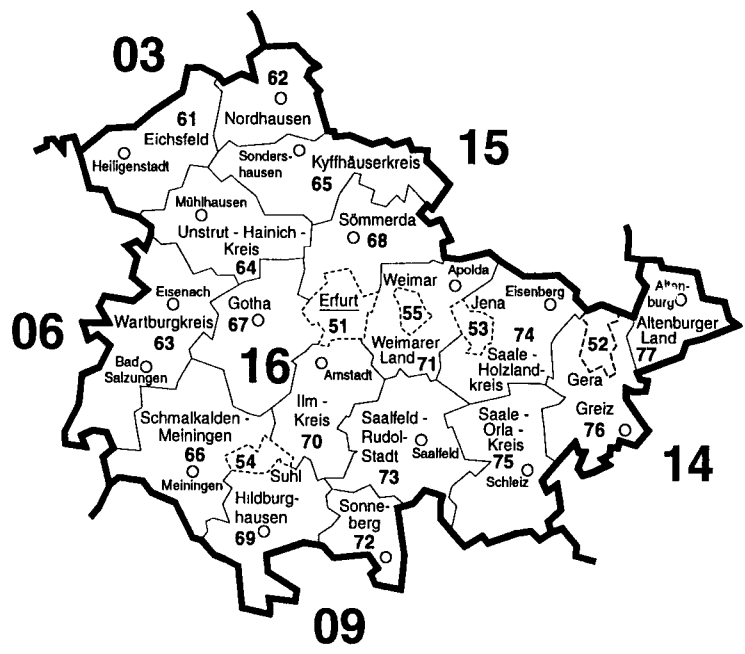
3 Gemeinden in systematischer Ordnung mit Schlüsselnummer, Fläche, Bevölkerung, Bevölkerungsdichte und Postleitzahl am 31.12.1996

Schlüssel- nummer	Land, Reg.-Bezirk, Kreis, Gemeinde	Fläche km 2	Bevölkerung	Ein- wohner je km2	Post- leitz- zahl 1)
15 3 70 070	Lindstedt.....	19,80	688	34	39638
15 3 70 071	Lüdelßen.....	22,99	274	11	38489
15 3 70 072	Mahlsdorf.....	11,52	371	32	29416
15 3 70 073	Mechau.....	14,92	213	14	29416
15 3 70 074	Mehmke.....	16,69	317	18	29413
15 3 70 075	Mellin.....	8,89	213	23	38489
15 3 70 076	Mieste.....	37,38	2 504	66	39649
15 3 70 077	Miesterhorst.....	22,64	747	32	39649
15 3 70 078	Nettgau.....	20,85	367	17	38489
15 3 70 079	Neuekrug.....	17,97	198	11	29413
15 3 70 080	Neuendorf.....	28,05	599	21	38486
15 3 70 081	Neuendorf am Damm.....	14,75	258	17	39624
15 3 70 082	Neuferchau.....	9,60	434	45	38486
15 3 70 083	Neulingen.....	9,93	130	13	39615
15 3 70 084	Osterwohle.....	26,87	563	20	29413
15 3 70 085	Packebusch.....	13,86	433	31	39624
15 3 70 086	Peckfitz.....	5,91	178	30	39649
15 3 70 087	Potzehne.....	15,85	281	17	39638
15 3 70 088	Pretzier.....	15,26	1 333	87	29416
15 3 70 089	Püggen.....	6,27	54	8	29416
15 3 70 090	Rademin.....	14,14	228	16	29416
15 3 70 091	Riebau.....	19,09	481	25	29416
15 3 70 092	Ristedt.....	8,83	260	29	38486
15 3 70 093	Röwitz.....	16,84	229	13	38486
15 3 70 094	Rohrberg.....	10,49	592	56	38489
15 3 70 095	Roxförde.....	15,61	236	15	39638
15 3 70 096	Sachau.....	8,63	156	18	39649
15 3 70 097	Salzwedel, Hansestadt.....	59,70	21 159	354	29410
15 3 70 098	Sanne-Kerkuhn.....	15,93	331	20	39606
15 3 70 099	Schenkenhorst.....	7,37	197	26	39638
15 3 70 100	Schrampe.....	13,16	303	23	39619
15 3 70 101	Schwiesau.....	14,58	431	29	39638
15 3 70 102	Seebenau.....	26,92	621	23	29413
15 3 70 103	Seethen.....	10,00	171	17	39638
15 3 70 104	Sichau.....	22,52	227	10	39649
15 3 70 105	Siedenlangenbeck.....	18,55	501	27	29416
15 3 70 106	Solpke.....	15,87	626	39	39638
15 3 70 107	Stappenbeck.....	12,12	350	28	29416
15 3 70 108	Steimke.....	18,45	478	25	38486
15 3 70 109	Steinitz.....	8,20	373	45	29416
15 3 70 110	Tangeln.....	19,81	518	26	38489
15 3 70 111	Thielbeer.....	11,18	189	16	39619
15 3 70 112	Tylsen.....	8,16	129	15	29413
15 3 70 113	Valfitz.....	7,17	171	23	29416
15 3 70 114	Vienau.....	22,59	464	20	39624
15 3 70 115	Vissum.....	12,33	253	20	29416
15 3 70 116	Wallstawe.....	12,01	504	41	29413
15 3 70 117	Wannefeld.....	24,55	329	13	39638
15 3 70 118	Wenze.....	27,72	637	22	38486
15 3 70 119	Wernstedt.....	9,41	237	25	39624
15 3 70 120	Wieblitz-Eversdorf.....	9,89	308	31	29416
15 3 70 121	Wiepke.....	6,03	234	38	39638
15 3 70 122	Winkelstedt.....	20,91	312	14	39624
15 3 70 123	Winterfeld.....	23,55	641	27	29416
15 3 70 124	Zethlingen.....	16,71	374	22	39624
15 3 70 125	Zichtau.....	23,41	269	11	39638
15 3 70 126	Ziemendorf.....	13,22	232	17	39619
	zusammen ...	2 292,06	105 541	46	X
15 3	Reg.-Bez. insgesamt ..	11 737,73	1 250 346	107	X
15	Land insgesamt ..	20 447,46	2 723 620	133	X

1) * Bedeutet, daß die Gemeinde mehrere Postleitzahlen hat;
die hier genannte Zahl ist diejenige des Verwaltungssitzes der Gemeinde.

16 THÜRINGEN

Verwaltungsgrenzen nach dem Stand vom 31.12.1996



Schlüsselnummern Grenzen Verwaltungssitze¹⁾

Land:	16		<u>Erfurt</u>
Landkreis:	61		○
Kreisfreie Stadt:	51		

1) Verwaltungssitze der Kreise sind nur benannt, wenn sie nicht mit dem Namen des Kreises übereinstimmen.

3 Gemeinden in systematischer Ordnung mit Schlüsselnummer, Fläche, Bevölkerung, Bevölkerungsdichte und Postleitzahl am 31.12.1996

Schlüssel- nummer	Land, Reg.-Bezirk, Kreis, Gemeinde	Fläche km 2	Bevölkerung	Ein- wohner je km2	Post- leitz- zahl 1)
16	Thüringen				
	Kreisfreie Städte				
16 0 51 000	Erfurt, Stadt.....	269,08	208 179	773	99084 *
16 0 52 000	Gera, Stadt.....	151,97	121 156	797	07545 *
16 0 53 000	Jena, Stadt.....	114,20	100 278	878	07743 *
16 0 54 000	Suhl, Stadt.....	102,73	52 556	511	98527 *
16 0 55 000	Weimar, Stadt.....	84,26	61 964	735	99423 *
	zusammen ...	722,24	544 133	753	X
	Landkreise				
16 0 61	Eichsfeld Sitz: Heilbad Heiligenstadt, Stadt				
16 0 61 001	Arenshausen.....	5,79	1 049	181	37318
16 0 61 002	Asbach-Sickenberg.....	9,78	117	11	37318
16 0 61 003	Berlingerode.....	11,97	1 319	110	37339
16 0 61 004	Bernterode (bei Heilbad Heiligenstadt)...	8,67	285	32	37308
16 0 61 005	Bernterode (bei Worbis).....	10,22	1 578	154	37355
16 0 61 006	Beuren.....	17,04	1 287	75	37327
16 0 61 007	Birkenfelde.....	8,33	562	67	37318
16 0 61 009	Bischofferode.....	12,21	2 573	210	37345
16 0 61 011	Bockelnhagen.....	18,64	613	32	37345
16 0 61 012	Bodenrode-Westhausen.....	14,53	1 152	79	37308
16 0 61 013	Böseckendorf.....	6,69	227	33	37339
16 0 61 014	Bornhagen.....	6,59	432	65	37318
16 0 61 015	Brehme.....	5,28	1 208	228	37339
16 0 61 016	Breitenbach.....	8,69	991	114	37327
16 0 61 017	Breitenworbis.....	13,86	2 570	185	37339
16 0 61 018	Büttstedt.....	7,52	1 084	144	37359
16 0 61 019	Buhla.....	8,81	685	77	37339
16 0 61 021	Burgwalde.....	4,96	286	57	37318
16 0 61 022	Deuna.....	10,10	1 125	111	37355
16 0 61 023	Dieterode.....	2,79	100	35	37318
16 0 61 024	Dietzenrode/Vatterode.....	5,77	147	25	37318
16 0 61 025	Dingelstädt, Stadt.....	20,40	5 105	250	37351
16 0 61 026	Ecklingerode.....	8,10	966	119	37339
16 0 61 027	Effelder.....	10,92	1 489	136	37359
16 0 61 028	Eichstruth.....	1,34	88	65	37318
16 0 61 029	Ershausen.....	13,68	1 253	91	37308
16 0 61 031	Ferna.....	4,44	550	123	37339
16 0 61 032	Freienhagen.....	4,10	358	87	37318
16 0 61 033	Fretterode.....	5,87	216	36	37318
16 0 61 034	Geisleden.....	16,58	1 188	71	37308
16 0 61 035	Geismar.....	19,31	1 313	67	37308
16 0 61 036	Gerbershausen.....	7,53	685	90	37318
16 0 61 037	Gernrode.....	7,36	1 611	218	37339
16 0 61 038	Gerterode.....	6,32	456	72	37355
16 0 61 039	Glasehausen.....	2,61	173	66	37308
16 0 61 041	Großbartloff.....	13,71	1 048	76	37359
16 0 61 042	Großbodungen.....	15,53	1 587	102	37345
16 0 61 043	Hausen.....	4,28	447	104	37327
16 0 61 044	Haynrode.....	15,03	786	52	37339
16 0 61 045	Heilbad Heiligenstadt, Stadt.....	61,57	17 170	278	37308
16 0 61 046	Helmsdorf.....	5,23	582	111	37351

1) * Bedeutet, daß die Gemeinde mehrere Postleitzahlen hat;
die hier genannte Zahl ist diejenige des Verwaltungssitzes der Gemeinde.

3 Gemeinden in systematischer Ordnung mit Schlüsselnummer, Fläche, Bevölkerung,
Bevölkerungsdichte und Postleitzahl am 31.12.1996

Schlüssel- nummer	Land, Reg.-Bezirk, Kreis, Gemeinde	Fläche km 2	Bevölkerung	Ein- wohner je km2	Post- leitzahl 1)
16 0 61 047	Heuthen.....	10,08	798	79	37308
16 0 61 048	Hohengandern.....	6,83	599	87	37318
16 0 61 049	Hohes Kreuz.....	17,96	1 643	91	37308
16 0 61 051	Holungen.....	6,79	997	146	37345
16 0 61 052	Hundeshagen.....	13,38	1 312	98	37339
16 0 61 053	Jützenbach.....	8,68	576	66	37345
16 0 61 054	Kallmerode.....	5,59	578	103	37327
16 0 61 055	Kefferhausen.....	10,39	813	78	37351
16 0 61 056	Kella.....	5,04	581	115	37308
16 0 61 057	Kirchgandern.....	4,37	602	137	37318
16 0 61 058	Kirchworbis.....	5,43	1 542	283	37339
16 0 61 059	Kleinbartloff.....	12,59	476	37	37355
16 0 61 061	Kreuzebra.....	13,00	776	59	37351
16 0 61 062	Krombach.....	4,19	219	52	37308
16 0 61 063	Küllstedt.....	13,11	1 647	125	37359
16 0 61 064	Leinefelde, Stadt.....	18,58	16 071	864	37327
16 0 61 065	Lenterode.....	4,24	283	66	37318
16 0 61 066	Lindewerra.....	4,40	253	57	37318
16 0 61 067	Lutter.....	9,85	788	80	37318
16 0 61 068	Mackenrode.....	3,80	564	148	37318
16 0 61 069	Marth.....	4,85	385	79	37318
16 0 61 071	Martinfeld.....	7,62	639	83	37308
16 0 61 072	Neuendorf.....	6,55	575	87	37339
16 0 61 073	Neustadt.....	3,59	786	218	37345
16 0 61 074	Niederorschel.....	19,54	3 562	182	37355
16 0 61 075	Pfaffschwende.....	4,03	526	130	37308
16 0 61 076	Reinholterode.....	8,73	768	87	37308
16 0 61 077	Röhrig.....	2,81	230	81	37318
16 0 61 078	Rohrberg.....	3,54	249	70	37318
16 0 61 081	Rüstungen.....	4,21	280	66	37318
16 0 61 082	Rustenfelde.....	6,13	507	82	37318
16 0 61 083	Schachtebich.....	3,79	261	68	37318
16 0 61 084	Schönhagen.....	2,55	139	54	37318
16 0 61 085	Schwobfeld.....	2,50	121	48	37318
16 0 61 086	Sickerode.....	2,00	185	92	37308
16 0 61 087	Silberhausen.....	10,30	780	75	37351
16 0 61 088	Silkerode.....	10,96	421	38	37345
16 0 61 089	Steinbach.....	8,48	577	68	37308
16 0 61 091	Steinheuterode.....	2,53	265	104	37318
16 0 61 092	Steinrode.....	10,31	600	58	37345
16 0 61 093	Stöckey.....	7,77	485	62	37345
16 0 61 094	Tastungen.....	3,60	275	76	37339
16 0 61 095	Teilstungen.....	12,40	1 549	124	37339
16 0 61 096	Thalwenden.....	3,35	358	106	37318
16 0 61 097	Uder.....	13,90	2 556	183	37318
16 0 61 098	Volkerode.....	6,88	300	43	37308
16 0 61 099	Vollenborn.....	2,41	314	130	37355
16 0 61 101	Wachstedt.....	17,46	622	35	37359
16 0 61 102	Wahlhausen.....	7,14	354	49	37318
16 0 61 103	Wehnde.....	9,71	402	41	37339
16 0 61 104	Weißborn-Lüderode.....	26,20	1 557	59	37345
16 0 61 105	Wiesenfeld.....	7,61	270	35	37308
16 0 61 106	Wilbich.....	3,82	409	107	37308
16 0 61 107	Wingerode.....	9,77	1 245	127	37327
16 0 61 108	Wintzingerode.....	15,48	595	38	37339
16 0 61 109	Worbis, Stadt.....	36,76	5 190	141	37339
16 0 61 111	Wüstheuterode.....	4,93	633	128	37318
16 0 61 112	Zwinge.....	5,17	466	90	37345
	zusammen ...	939,83	117 015	125	x

1) * Bedeutet, daß die Gemeinde mehrere Postleitzahlen hat;
die hier genannte Zahl ist diejenige des Verwaltungssitzes der Gemeinde.

3 Gemeinden in systematischer Ordnung mit Schlüsselnummer, Fläche, Bevölkerung, Bevölkerungsdichte und Postleitzahl am 31.12.1996

Schlüssel- nummer	Land, Reg.-Bezirk, Kreis, Gemeinde	Fläche km 2	Bevölkerung	Ein- wohner je km2	Post- leitz- zahl 1)
16 0 62	Nordhausen Sitz: Nordhausen, Stadt				
16 0 62 001	Auleben.....	19,45	1 170	60	99765
16 0 62 002	Bleicherode, Stadt.....	20,44	7 277	356	99752
16 0 62 004	Buchholz.....	2,62	239	91	99762
16 0 62 005	Ellrich, Stadt.....	69,42	6 413	92	99755
16 0 62 006	Etzelsrode.....	3,50	105	30	99735
16 0 62 007	Friedrichsthal.....	12,42	286	23	99735
16 0 62 008	Görsbach.....	9,05	1 186	131	99765
16 0 62 009	Großlohra.....	18,29	1 144	62	99759
16 0 62 011	Großwechungen.....	15,46	1 007	65	99735
16 0 62 012	Günzerode.....	5,28	259	49	99735
16 0 62 013	Haferungen.....	6,21	206	33	99735
16 0 62 014	Hainrode/Hainleite.....	8,76	408	46	99735
16 0 62 015	Hamma.....	5,76	332	57	99765
16 0 62 016	Harzungen.....	3,86	248	64	99762
16 0 62 017	Heringen/Helme, Stadt.....	20,96	2 511	119	99765
16 0 62 018	Herrmannsacker.....	19,13	378	19	99762
16 0 62 019	Hesserode.....	4,97	527	106	99735
16 0 62 022	Ilfeld.....	62,33	3 082	49	99768
16 0 62 023	Immenrode.....	2,72	117	43	99735
16 0 62 024	Kehmstedt.....	11,39	556	48	99752
16 0 62 025	Kleinbodungen.....	5,22	481	92	99752
16 0 62 026	Kleinfurra.....	18,51	1 276	68	99735
16 0 62 027	Kleinwechungen.....	5,29	324	61	99735
16 0 62 029	Kraja.....	4,37	375	85	99752
16 0 62 033	Lipprechterode.....	9,73	695	71	99752
16 0 62 035	Mauderode.....	3,18	151	47	99735
16 0 62 036	Neustadt/Harz.....	11,46	1 249	108	99762
16 0 62 037	Niedergebra.....	9,99	891	89	99759
16 0 62 038	Niedersachswerfen.....	11,79	3 541	300	99762
16 0 62 039	Nohra.....	16,09	1 063	66	99735
16 0 62 041	Nordhausen, Stadt.....	79,14	46 750	590	99734
16 0 62 042	Obergebra.....	7,84	961	122	99759
16 0 62 044	Petersdorf.....	4,03	390	96	99735
16 0 62 045	Pützlingen.....	5,47	172	31	99735
16 0 62 046	Rehungen.....	8,66	635	73	99759
16 0 62 047	Rodishain.....	2,32	291	125	99762
16 0 62 049	Sollstedt.....	17,56	3 441	195	99759
16 0 62 051	Steigerthal.....	5,19	367	70	99762
16 0 62 052	Stempeda.....	9,60	320	33	99762
16 0 62 054	Urbach.....	25,26	1 035	40	99765
16 0 62 055	Uthleben.....	14,63	1 171	80	99765
16 0 62 056	Werther.....	17,81	1 575	88	99735
16 0 62 057	Windehausen.....	5,93	551	92	99765
16 0 62 058	Wipperdorf.....	18,11	1 797	99	99752
16 0 62 059	Wolkramshausen.....	10,84	1 154	106	99735
16 0 62 062	Hohenstein.....	60,82	3 202	52	99735
	zusammen ...	710,86	101 309	143	X
16 0 63	Wartburgkreis Sitz: Bad Salzungen, Stadt Eisenach, Stad				
16 0 63 001	Andenhausen.....	1,54	258	167	36452
16 0 63 002	Bad Liebenstein, Stadt.....	17,35	4 096	236	36448
16 0 63 003	Bad Salzungen, Stadt.....	39,06	18 686	478	36433
16 0 63 004	Barchfeld.....	11,34	3 668	323	36456
16 0 63 005	Behringen.....	34,51	1 659	48	99947
16 0 63 006	Berka v. d. hainch.....	14,91	845	56	99826
16 0 63 007	Berka/Werra, Stadt.....	56,93	4 948	86	99837
16 0 63 008	Bischofroda.....	10,03	610	60	99826

1) * Bedeutet, daß die Gemeinde mehrere Postleitzahlen hat;
die hier genannte Zahl ist diejenige des Verwaltungssitzes der Gemeinde.

3 Gemeinden in systematischer Ordnung mit Schlüsselnummer, Fläche, Bevölkerung, Bevölkerungsdichte und Postleitzahl am 31.12.1996

Schlüssel- nummer	Land, Reg.-Bezirk, Kreis, Gemeinde	Fläche km 2	Bevölkerung	Ein- wohner je km2	Post- leit- zahl 1)
16 0 63 009	Brunnhartshausen.....	10,59	455	42	36452
16 0 63 011	Buttlar.....	21,27	1 417	66	36419
16 0 63 012	Craula.....	13,29	336	25	99947
16 0 63 013	Creuzburg, Stadt.....	34,96	2 491	71	99831
16 0 63 014	Dankmarshausen.....	11,19	1 208	107	99837
16 0 63 015	Dernbach.....	23,43	3 411	145	36466
16 0 63 016	Diedorf/Rhön.....	4,75	457	96	36452
16 0 63 017	Dippach.....	6,07	1 294	213	99837
16 0 63 018	Dorndorf.....	12,12	3 048	251	36460
16 0 63 019	Ebenshausen.....	2,60	282	108	99826
16 0 63 022	Eisenach, Stadt.....	103,84	45 007	433	99817
16 0 63 023	Empfertshausen.....	4,87	681	139	36452
16 0 63 024	Ettenhausen a.d. Suhl.....	5,37	508	94	99819
16 0 63 026	Fischbach/Rhön.....	7,02	633	90	36452
16 0 63 028	Frankenroda.....	7,02	386	54	99826
16 0 63 029	Frauensee.....	19,26	1 073	55	36460
16 0 63 032	Geisa, Stadt.....	41,36	3 745	90	36419
16 0 63 033	Gerstengrund.....	4,58	63	13	36419
16 0 63 034	Gerstungen.....	41,28	4 057	98	99834
16 0 63 036	Großensee.....	3,27	357	109	99837
16 0 63 037	Hallungen.....	3,93	249	63	99826
16 0 63 039	Ifta.....	17,59	1 300	73	99831
16 0 63 041	Immelborn.....	12,65	1 842	145	36433
16 0 63 043	Kaltenlengsfeld.....	9,73	530	54	36452
16 0 63 044	Kaltennordheim, Stadt.....	15,61	2 085	133	36452
16 0 63 045	Klings.....	6,51	558	85	36452
16 0 63 046	Krauthausen.....	18,48	1 429	77	99819
16 0 63 048	Lauchröden.....	9,90	1 105	111	99819
16 0 63 049	Lauterbach.....	6,62	606	91	99826
16 0 63 051	Leimbach.....	8,63	1 665	192	36433
16 0 63 052	Marksuhl.....	64,98	3 447	53	99819
16 0 63 053	Martinroda.....	6,30	311	49	36404
16 0 63 054	Merkers-Kieselbach.....	19,43	3 623	186	36460
16 0 63 055	Mihla.....	31,95	2 653	83	99826
16 0 63 058	Nazza.....	12,71	736	57	99826
16 0 63 059	Neidhartshausen.....	7,59	346	45	36452
16 0 63 061	Oberellen.....	16,81	877	52	99819
16 0 63 062	Oechsen.....	12,49	730	58	36404
16 0 63 064	Reichenbach.....	8,84	441	49	99947
16 0 63 065	Rockenstuhl.....	30,39	1 371	45	36419
16 0 63 066	Ruhla, Stadt.....	38,51	7 256	188	99842
16 0 63 068	Schleid.....	27,68	1 164	42	36419
16 0 63 069	Schweina.....	16,40	3 181	193	36448
16 0 63 071	Seebach.....	3,62	3 300	911	99846
16 0 63 072	Stadtlengsfeld, Stadt.....	27,61	2 943	106	36457
16 0 63 073	Steinbach.....	15,06	1 502	99	36448
16 0 63 075	Tiefenort.....	34,71	4 260	122	36469
16 0 63 076	Treffurt, Stadt.....	54,76	6 563	119	99830
16 0 63 077	Tüngeda.....	13,72	600	43	99947
16 0 63 078	Unterbreizbach.....	30,00	4 324	144	36414
16 0 63 079	Unterellen.....	7,50	570	76	99819
16 0 63 081	Urnshausen.....	15,91	855	53	36457
16 0 63 082	Vacha, Stadt.....	19,32	4 029	208	36404
16 0 63 083	Völkershäuser.....	14,19	1 231	86	36404
16 0 63 084	Weilar.....	14,29	974	68	36457
16 0 63 086	Wiesenthal.....	13,56	849	62	36466
16 0 63 087	Wölferbütt.....	4,60	467	101	36404
16 0 63 088	Wolfsbehringen.....	8,35	546	65	99947
16 0 63 089	Wolfsburg-Unkeroda.....	9,04	747	82	99819
16 0 63 092	Wutha-Farnroda.....	36,55	8 526	233	99848
16 0 63 093	Zella/Rhön.....	1,71	529	309	36452
16 0 63 094	Moorgrund.....	53,39	3 797	71	36433
16 0 63 095	Hörselberg.....	63,24	3 385	53	99819
	zusammen ...	1 408,67	193 181	137	X

1) * Bedeutet, daß die Gemeinde mehrere Postleitzahlen hat;
die hier genannte Zahl ist diejenige des Verwaltungssitzes der Gemeinde.

3 Gemeinden in systematischer Ordnung mit Schlüsselnummer, Fläche, Bevölkerung,
Bevölkerungsdichte und Postleitzahl am 31.12.1996

Schlüssel- nummer	Land, Reg.-Bezirk, Kreis, Gemeinde	Fläche km 2	Bevölkerung	Ein- wohner je km2	Post- leitzahl 1)
16 0 64	Unstrut-Hainich-Kreis Sitz: Mühlhausen / Thüringen, Stadt				
16 0 64 001	Altengottern.....	18,17	1 234	67	99991
16 0 64 003	Bad Langensalza, Stadt.....	123,11	20 952	170	99947
16 0 64 004	Bad Tennstedt, Stadt.....	27,27	2 898	106	99955
16 0 64 005	Ballhausen.....	14,72	950	64	99955
16 0 64 006	Bickenriede.....	17,60	1 660	94	99976
16 0 64 007	Blankenburg.....	7,13	198	27	99955
16 0 64 008	Bothenheilingen.....	9,46	484	51	99947
16 0 64 009	Bruchstedt.....	6,79	326	48	99955
16 0 64 013	Dörna.....	11,78	407	34	99976
16 0 64 014	Dünwald.....	28,85	2 551	88	99974
16 0 64 017	Flarchheim.....	11,87	558	47	99986
16 0 64 018	Großengottern.....	19,26	2 384	123	99991
16 0 64 019	Großvargula.....	15,19	830	54	99958
16 0 64 021	Haussömmern.....	6,42	284	44	99955
16 0 64 022	Herbsleben.....	25,02	3 217	128	99955
16 0 64 023	Heroldshausen.....	3,20	212	66	99991
16 0 64 024	Heyerode.....	5,68	2 742	482	99988
16 0 64 025	Hildebrandshausen.....	6,08	581	95	99976
16 0 64 026	Hollenbach.....	4,75	311	65	99976
16 0 64 027	Hornsömmern.....	4,28	167	39	99955
16 0 64 029	Issersheilingen.....	4,14	140	33	99947
16 0 64 032	Kammerforst.....	16,92	964	56	99986
16 0 64 033	Kirchheilingen.....	16,51	878	53	99947
16 0 64 035	Kleinwelsbach.....	3,44	134	38	99947
16 0 64 036	Klettstedt.....	5,69	282	49	99955
16 0 64 037	Körner.....	30,64	2 061	67	99998
16 0 64 038	Kutzleben.....	18,34	817	44	99955
16 0 64 039	Langula.....	15,16	1 219	80	99986
16 0 64 041	Lengefeld.....	12,67	974	76	99976
16 0 64 042	Lengenfeld unterm Stein.....	13,34	1 479	110	99976
16 0 64 043	Marolterode.....	6,31	403	63	99994
16 0 64 045	Mittelsömmern.....	10,08	230	22	99955
16 0 64 046	Mühlhausen/Thüringen, Stadt.....	86,34	39 154	453	99974
16 0 64 047	Mülverstedt.....	23,17	748	32	99947
16 0 64 048	Neunheilingen.....	14,56	549	37	99947
16 0 64 049	Niederdorfia.....	14,63	1 504	102	99986
16 0 64 051	Oberdorfia.....	19,71	2 425	123	99986
16 0 64 052	Obermehler.....	21,64	1 147	53	99996
16 0 64 053	Oppershausen.....	8,58	369	43	99986
16 0 64 055	Rodeberg.....	26,55	2 340	88	99976
16 0 64 057	Schlotheim, Stadt.....	22,31	4 596	206	99994
16 0 64 058	Schönstedt.....	22,60	1 428	63	99947
16 0 64 061	Sundhausen.....	8,06	438	54	99947
16 0 64 062	Tottleben.....	5,04	169	33	99947
16 0 64 064	Urleben.....	8,13	482	59	99955
16 0 64 065	Weberstedt.....	18,32	630	34	99947
16 0 64 066	Weinbergen.....	43,77	3 506	80	99991
16 0 64 068	Zella.....	5,63	389	69	99976
16 0 64 069	Katharinenberg.....	34,78	3 198	91	99988
16 0 64 071	Unstruttal.....	44,42	3 538	79	99974
16 0 64 072	Menteroda.....	27,31	2 931	107	99996
	zusammen ...	975,42	122 068	125	X

1) * Bedeutet, daß die Gemeinde mehrere Postleitzahlen hat;
die hier genannte Zahl ist diejenige des Verwaltungssitzes der Gemeinde.

3 Gemeinden in systematischer Ordnung mit Schlüsselnummer, Fläche, Bevölkerung, Bevölkerungsdichte und Postleitzahl am 31.12.1996

Schlüssel- nummer	Land, Reg.-Bezirk, Kreis, Gemeinde	Fläche km 2	Bevölkerung	Ein- wohner je km2	Post- leit- zahl 1)
16 0 65	Kyffhäuserkreis Sitz: Sondershausen, Stadt				
16 0 65 001	Abtsbessingen.....	14,09	589	41	99713
16 0 65 002	Artern/Unstrut, Stadt.....	24,05	7 157	297	06556
16 0 65 003	Bad Frankenhausen/Kyffhäuser, Stadt.....	56,55	9 768	172	06567
16 0 65 004	Badra.....	14,00	620	44	99706
16 0 65 005	Bellstedt.....	4,77	230	48	99713
16 0 65 006	Bendeleben.....	22,42	811	36	99706
16 0 65 007	Berka.....	9,13	966	105	99706
16 0 65 008	Borxleben.....	5,33	395	74	06556
16 0 65 009	Bottendorf.....	11,21	1 206	107	06571
16 0 65 011	Bretleben.....	8,62	736	85	06556
16 0 65 012	Clingen, Stadt.....	10,75	1 259	117	99718
16 0 65 013	Donndorf.....	11,51	882	76	06571
16 0 65 014	Ebeleben, Stadt.....	40,74	3 403	83	99713
16 0 65 015	Esperstedt.....	9,30	631	67	06567
16 0 65 016	Etzleben.....	6,14	336	54	06577
16 0 65 018	Freienbessingen.....	8,75	686	78	99713
16 0 65 019	Gehofen.....	13,49	890	65	06571
16 0 65 021	Göllingen.....	10,74	921	85	06567
16 0 65 022	Gorsleben.....	10,78	683	63	06577
16 0 65 023	Greußen, Stadt.....	19,15	4 295	224	99718
16 0 65 026	Großfurra.....	22,31	1 460	65	99706
16 0 65 027	Günserode.....	8,52	221	25	06567
16 0 65 029	Hachelbich.....	23,68	622	26	99706
16 0 65 031	Hauteroda.....	12,64	636	50	06577
16 0 65 032	Helbedündorf.....	96,29	3 024	31	99713
16 0 65 033	Heldrungen, Stadt.....	23,28	2 605	111	06577
16 0 65 034	Hemleben.....	7,34	282	38	06577
16 0 65 035	Heygendorf.....	9,35	809	86	06556
16 0 65 038	Holzsußra.....	9,93	345	34	99713
16 0 65 039	Ichstedt.....	9,67	777	80	06556
16 0 65 042	Kalbsrieth.....	11,94	901	75	06556
16 0 65 046	Mönchpiffel-Nikolausrieth.....	9,15	425	46	06556
16 0 65 047	Nausitz.....	3,48	211	60	06571
16 0 65 048	Niederbösa.....	4,56	161	35	99718
16 0 65 051	Oberbösa.....	11,99	413	34	99718
16 0 65 052	Oberheldrungen.....	12,40	1 107	89	06577
16 0 65 053	Oberspier.....	9,36	609	65	99713
16 0 65 054	Oldisleben.....	32,47	2 706	83	06578
16 0 65 056	Reinsdorf.....	11,12	1 006	90	06556
16 0 65 057	Ringleben.....	15,04	1 178	78	06556
16 0 65 058	Rockstedt.....	4,93	271	54	99713
16 0 65 061	Roßleben.....	12,91	5 063	392	06571
16 0 65 062	Rottleben.....	9,15	776	84	06567
16 0 65 064	Schönewerda.....	9,30	862	92	06556
16 0 65 066	Seega.....	9,01	515	57	06567
16 0 65 067	Sondershausen, Stadt.....	73,55	21 168	287	99706
16 0 65 068	Steinthaleben.....	30,88	558	18	06567
16 0 65 072	Thüringenhausen.....	3,79	100	26	99713
16 0 65 074	Topfstedt.....	10,79	677	62	99718
16 0 65 075	Trebra.....	8,01	361	45	99718
16 0 65 076	Voigtstedt.....	11,44	1 169	102	06556
16 0 65 077	Wasserthaleben.....	8,50	543	63	99718
16 0 65 079	Westgreußen.....	8,45	488	57	99718
16 0 65 081	Wiehe, Stadt.....	24,35	2 356	96	06571
16 0 65 082	Wölferschwenda.....	4,25	153	36	99713
16 0 65 083	Schernberg.....	86,46	3 432	39	99713
16 0 65 084	Großenehrich, Stadt.....	63,27	3 045	48	99718
	zusammen ...	1 035,08	97 499	94	X

1) * Bedeutet, daß die Gemeinde mehrere Postleitzahlen hat;
die hier genannte Zahl ist diejenige des Verwaltungssitzes der Gemeinde.

3 Gemeinden in systematischer Ordnung mit Schlüsselnummer, Fläche, Bevölkerung, Bevölkerungsdichte und Postleitzahl am 31.12.1996

Schlüssel- nummer	Land, Reg.-Bezirk, Kreis, Gemeinde	Fläche km 2	Bevölkerung	Ein- wohner je km2	Post- leitz- zahl 1)
16 0 66	Schmalkalden-Meiningen Sitz: Meiningen, Stadt				
16 0 66 001	Altersbach.....	3,15	630	200	98587
16 0 66 002	Aschenhausen.....	3,61	176	48	98634
16 0 66 003	Bauerbach.....	6,04	328	54	98617
16 0 66 004	Behrungen.....	13,82	703	50	98631
16 0 66 005	Belrieth.....	9,93	440	44	98617
16 0 66 006	Benshausen.....	24,87	2 692	108	98554
16 0 66 007	Berkach.....	7,55	428	56	98631
16 0 66 008	Bermbach.....	6,26	614	98	98587
16 0 66 011	Bibra.....	9,70	622	64	98631
16 0 66 012	Birx.....	2,76	190	68	98634
16 0 66 013	Breitungen/Werra.....	44,89	5 722	127	98597
16 0 66 014	Brotterode, Kurort, Stadt.....	23,81	3 292	138	98599
16 0 66 015	Christes.....	15,46	690	44	98547
16 0 66 016	Dillstädt.....	13,96	941	67	98530
16 0 66 017	Einhausen.....	5,33	549	103	98617
16 0 66 018	Ellingshausen.....	6,77	323	47	98617
16 0 66 019	Erbenhausen.....	20,68	699	33	98634
16 0 66 021	Exdorf.....	16,77	629	37	98631
16 0 66 022	Fambach.....	12,66	2 082	164	98597
16 0 66 023	Floh-Seligenthal.....	45,41	5 500	121	98593
16 0 66 024	Frankenheim/Rhön.....	9,11	1 299	142	98634
16 0 66 025	Friedelshausen.....	6,91	372	53	98634
16 0 66 028	Henneberg.....	13,20	665	50	98617
16 0 66 031	Herpf.....	18,08	949	52	98617
16 0 66 032	Heßles.....	5,71	402	70	98597
16 0 66 033	Hümpfershausen.....	13,26	496	37	98634
16 0 66 034	Jüchsen.....	27,53	1 647	59	98631
16 0 66 035	Kaltensundheim.....	11,78	975	82	98634
16 0 66 036	Kaltenwestheim.....	19,36	1 094	56	98634
16 0 66 037	Kleinschmalkalden, Kurort.....	23,33	1 733	74	98593
16 0 66 038	Kühndorf.....	25,82	1 197	46	98547
16 0 66 039	Leutersdorf.....	8,39	329	39	98617
16 0 66 041	Mehmels.....	6,46	407	63	98634
16 0 66 042	Meiningen, Stadt.....	41,38	22 777	550	98617
16 0 66 043	Melpers.....	2,85	130	45	98634
16 0 66 044	Metzels.....	16,17	626	38	98639
16 0 66 045	Neubrunn.....	9,23	653	70	98617
16 0 66 046	Nordheim.....	7,91	308	38	98631
16 0 66 047	Oberhof, Stadt.....	23,49	2 052	87	98559
16 0 66 048	Oberkatz.....	9,12	334	36	98634
16 0 66 049	Obermaßfeld-Grimmenthal.....	5,59	1 373	245	98617
16 0 66 051	Oberschönau, Kurort.....	16,11	979	60	98587
16 0 66 052	Oberweid.....	10,19	618	60	98634
16 0 66 053	Oepfershausen.....	12,26	559	45	98634
16 0 66 054	Queienfeld.....	9,67	592	61	98631
16 0 66 055	Rentwertshausen.....	3,48	337	96	98631
16 0 66 056	Rippershausen.....	11,49	924	80	98639
16 0 66 057	Ritschenhausen.....	7,45	435	58	98617
16 0 66 058	Rohr.....	13,41	1 050	78	98530
16 0 66 059	Rosa.....	9,42	849	90	98590
16 0 66 061	Roßdorf.....	17,28	773	44	98590
16 0 66 062	Rotterode.....	6,74	915	135	98587
16 0 66 063	Schmalkalden, Kurort, Stadt.....	72,06	19 305	267	98574
16 0 66 064	Schwallungen.....	39,79	2 959	74	98590
16 0 66 065	Schwarza.....	13,48	1 463	108	98547
16 0 66 066	Schwickershausen.....	6,23	350	56	98631
16 0 66 067	Springstille.....	7,08	704	99	98587
16 0 66 069	Steinbach-Hallenberg, Kurort, Stadt.....	22,63	6 152	271	98587
16 0 66 071	Stepfershausen.....	15,76	693	43	98617

1) * Bedeutet, daß die Gemeinde mehrere Postleitzahlen hat;
die hier genannte Zahl ist diejenige des Verwaltungssitzes der Gemeinde.

3 Gemeinden in systematischer Ordnung mit Schlüsselnummer, Fläche, Bevölkerung,
Bevölkerungsdichte und Postleitzahl am 31.12.1996

Schlüssel- nummer	Land, Reg.-Bezirk, Kreis, Gemeinde	Fläche km 2	Bevölkerung	Ein- wohner je km2	Post- leitzahl 1)
16 0 66 073	Sülzfeld.....	17,39	869	49	98617
16 0 66 074	Trusetal.....	25,88	4 505	174	98596
16 0 66 075	Unterkatz.....	9,83	459	46	98634
16 0 66 076	Untermaßfeld.....	10,79	1 344	124	98617
16 0 66 077	Unterschöna.....	5,91	665	112	98587
16 0 66 078	Unterweid.....	7,13	556	77	98634
16 0 66 079	Utendorf.....	8,09	444	54	98617
16 0 66 081	Vachdorf.....	15,90	870	54	98617
16 0 66 082	Viernau.....	15,85	2 281	143	98547
16 0 66 083	Wahns.....	8,01	492	61	98634
16 0 66 084	Wallbach.....	5,07	415	81	98639
16 0 66 085	Walldorf.....	12,16	2 313	190	98639
16 0 66 086	Wasungen, Stadt.....	29,50	3 989	135	98634
16 0 66 087	Wernshausen.....	26,29	3 379	128	98590
16 0 66 088	Wölfershausen.....	4,35	417	95	98617
16 0 66 091	Wolfmannshausen.....	8,04	474	58	98631
16 0 66 092	Zella-Mehlis, Stadt.....	28,09	12 990	462	98544
16 0 66 093	Rhönblick.....	78,67	3 161	40	98617
	zusammen ...	1 209,59	146 348	121	X
16 0 67	Gotha				
	Sitz: Gotha, Stadt				
16 0 67 001	Apfelstädt.....	12,20	1 353	110	99192
16 0 67 002	Aspach.....	5,88	453	77	99880
16 0 67 003	Ballstädt.....	11,86	765	64	99869
16 0 67 004	Bienstädt.....	8,17	710	86	99100
16 0 67 005	Brüheim.....	7,46	540	72	99869
16 0 67 006	Bufleben.....	13,17	1 082	82	99869
16 0 67 008	Crawinkel.....	25,27	1 694	67	99330
16 0 67 009	Dachwig.....	12,66	1 635	129	99100
16 0 67 011	Dörlstädt.....	13,38	1 131	84	99100
16 0 67 012	Ebenheim.....	6,45	277	42	99869
16 0 67 013	Emleben.....	10,98	804	73	99869
16 0 67 015	Ernstroda.....	10,87	955	87	99894
16 0 67 016	Eschenbergen.....	12,66	728	57	99869
16 0 67 017	Finsterbergen.....	7,57	1 570	207	99898
16 0 67 019	Friedrichroda, Stadt.....	18,46	5 675	307	99894
16 0 67 021	Friedrichswerth.....	4,91	610	124	99869
16 0 67 022	Friemar.....	9,37	1 199	127	99869
16 0 67 023	Fröttstädt.....	3,99	433	108	99880
16 0 67 024	Gamstädt.....	11,30	680	60	99192
16 0 67 025	Georgenthal/Thür. Wald.....	26,09	2 557	98	99887
16 0 67 026	Gierstädt.....	10,61	924	87	99100
16 0 67 027	Goldbach.....	12,15	1 611	132	99869
16 0 67 029	Gotha, Stadt.....	69,53	50 530	726	99867
16 0 67 031	Grabsleben.....	13,83	791	57	99869
16 0 67 032	Gräfenhain.....	19,38	1 454	75	99887
16 0 67 033	Großfahner.....	11,42	891	78	99100
16 0 67 034	Günthersleben.....	8,44	1 400	165	99869
16 0 67 035	Haina.....	6,73	554	82	99869
16 0 67 036	Herrenhof.....	4,40	877	199	99887
16 0 67 037	Hochheim.....	7,68	567	73	99869
16 0 67 038	Hörsehgau.....	11,53	1 368	118	99880
16 0 67 039	Hohenkirchen.....	6,80	786	115	99887
16 0 67 041	Ingersleben.....	9,35	1 122	120	99192
16 0 67 042	Laucha.....	6,65	525	78	99880
16 0 67 044	Luisenthal.....	30,59	1 545	50	99885
16 0 67 045	Mechterstädt.....	12,42	1 233	99	99880
16 0 67 046	Metebach.....	5,63	173	30	99880
16 0 67 047	Moischleben.....	15,24	1 164	76	99869
16 0 67 048	Mühlberg.....	22,48	1 272	56	99869
16 0 67 049	Nauendorf.....	2,72	474	174	99887

1) * Bedeutet, daß die Gemeinde mehrere Postleitzahlen hat;
die hier genannte Zahl ist diejenige des Verwaltungssitzes der Gemeinde.

3 Gemeinden in systematischer Ordnung mit Schlüsselnummer, Fläche, Bevölkerung, Bevölkerungsdichte und Postleitzahl am 31.12.1996

Schlüssel- nummer	Land, Reg.-Bezirk, Kreis, Gemeinde	Fläche km 2	Bevölkerung	Ein- wohner je km2	Post- leit- zahl 1)
16 0 67 051	Neudietendorf.....	6,66	2 871	431	99192
16 0 67 052	Nottleben.....	8,49	459	54	99192
16 0 67 053	Ohndruf, Stadt.....	39,75	6 191	155	99885
16 0 67 054	Petriroda.....	3,15	360	114	99887
16 0 67 055	Pferdingsleben.....	6,61	434	65	99869
16 0 67 056	Remstädt.....	6,48	802	123	99869
16 0 67 059	Schwabhausen.....	9,37	715	76	99869
16 0 67 062	Seebergen.....	8,89	1 385	155	99869
16 0 67 063	Sonneborn.....	16,48	1 380	83	99869
16 0 67 064	Tabarz/Thür. Wald.....	21,15	4 196	198	99891
16 0 67 065	Tambach-Dietmarz/Thür. Wald, Stadt.....	41,54	4 623	111	99897
16 0 67 066	Teutleben.....	7,82	412	52	99880
16 0 67 067	Tonna.....	30,46	2 931	96	99958
16 0 67 068	Tröchtelborn.....	5,67	359	63	99869
16 0 67 069	Trügleben.....	6,07	320	52	99880
16 0 67 071	Tüttleben.....	7,26	641	88	99869
16 0 67 072	Waltershausen, Stadt.....	30,79	12 058	391	99880
16 0 67 073	Wandersleben.....	12,63	1 755	138	99869
16 0 67 074	Wangenheim.....	9,99	707	70	99869
16 0 67 075	Warza.....	6,49	724	111	99869
16 0 67 076	Wechmar.....	18,36	1 698	92	99869
16 0 67 077	Weingarten.....	4,02	193	48	99869
16 0 67 078	Westhausen.....	4,68	515	110	99869
16 0 67 081	Wölfis.....	29,36	1 832	62	99885
16 0 67 082	Zimmersupra.....	7,41	312	42	99100
16 0 67 083	Leinatal.....	35,95	3 675	102	99880
16 0 67 084	Emsetal.....	29,87	3 208	107	99891
	zusammen ...	935,68	148 868	159	X
16 0 68	Sömmerda				
	Sitz: Sömmerda, Stadt				
16 0 68 001	Alperstedt.....	8,88	585	65	99195
16 0 68 002	Andisleben.....	6,82	637	93	99189
16 0 68 003	Beichlingen.....	19,07	666	34	99625
16 0 68 004	Bilzingsleben.....	16,79	880	52	06578
16 0 68 005	Büchel.....	6,52	280	42	99638
16 0 68 006	Buttstädt, Stadt.....	18,31	2 989	163	99628
16 0 68 007	Eckstedt.....	6,49	620	95	99195
16 0 68 008	Ellersleben.....	6,47	329	50	99628
16 0 68 009	Eixleben.....	12,13	2 329	192	99189
16 0 68 011	Eßleben-Teutleben.....	7,65	383	50	99628
16 0 68 012	Frömmstedt.....	12,00	598	49	99638
16 0 68 013	Gangloffsömmern.....	14,58	1 032	70	99634
16 0 68 014	Gebesee, Stadt.....	24,02	2 348	97	99189
16 0 68 015	Griefstedt.....	5,06	334	66	99638
16 0 68 016	Großbrembach.....	16,25	903	55	99610
16 0 68 017	Großmölsen.....	4,99	282	56	99198
16 0 68 018	Großmonra.....	38,92	1 011	25	99625
16 0 68 019	Großneuhäusen.....	11,87	857	72	99625
16 0 68 021	Großrudestedt.....	23,87	2 139	89	99195
16 0 68 022	Günstedt.....	12,58	873	69	99631
16 0 68 023	Guthmannshausen.....	10,04	921	91	99628
16 0 68 024	Hardisleben.....	9,42	619	65	99628
16 0 68 025	Haßleben.....	14,34	1 103	76	99189
16 0 68 026	Henschleben.....	7,00	416	59	99634
16 0 68 027	Herrnschwende.....	8,57	353	41	99631
16 0 68 028	Kannawurf.....	15,43	1 077	69	06578
16 0 68 029	Kindelbrück, Stadt.....	13,29	2 161	162	99638
16 0 68 031	Kleinbrembach.....	8,13	355	43	99610
16 0 68 032	Kleinmölsen.....	4,30	272	63	99198
16 0 68 033	Kleinneuhäusen.....	8,46	457	54	99625
16 0 68 034	Kölleda, Stadt.....	31,22	6 398	204	99625

1) * Bedeutet, daß die Gemeinde mehrere Postleitzahlen hat;
die hier genannte Zahl ist diejenige des Verwaltungssitzes der Gemeinde.

3 Gemeinden in systematischer Ordnung mit Schlüsselnummer, Fläche, Bevölkerung,
Bevölkerungsdichte und Postleitzahl am 31.12.1996

Schlüssel- nummer	Land, Reg.-Bezirk, Kreis, Gemeinde	Fläche km 2	Bevölkerung	Ein- wohner je km2	Post- leitzahl 1)
16 0 68 035	Mannstedt.....	7,36	445	60	99628
16 0 68 036	Markvippach.....	9,18	523	56	99195
16 0 68 037	Nöda.....	6,40	729	113	99195
16 0 68 038	Oibersleben.....	13,15	823	62	99628
16 0 68 039	Ollendorf.....	9,15	465	50	99198
16 0 68 041	Ostramondra.....	18,37	623	33	99636
16 0 68 042	Rastenberg, Stadt.....	35,42	3 055	86	99636
16 0 68 043	Riethgen.....	6,77	276	40	99638
16 0 68 044	Riethnordhausen.....	12,39	1 030	83	99195
16 0 68 045	Ringleben.....	6,51	635	97	99189
16 0 68 046	Rudersdorf.....	7,76	373	48	99628
16 0 68 047	Schillingstedt.....	6,46	273	42	99625
16 0 68 048	Schloßvippach.....	20,92	1 586	75	99195
16 0 68 049	Schwerstedt.....	12,62	695	55	99634
16 0 68 051	Sömmerda, Stadt.....	80,70	23 897	296	99610
16 0 68 052	Spröttau.....	8,02	943	117	99610
16 0 68 053	Straußfurt.....	14,86	1 911	128	99634
16 0 68 055	Udestedt.....	16,30	845	51	99198
16 0 68 056	Vogelsberg.....	12,84	765	59	99610
16 0 68 057	Walschleben.....	16,79	1 966	117	99189
16 0 68 058	Weißensee, Stadt.....	46,55	4 016	86	99631
16 0 68 059	Werningshausen.....	12,78	730	57	99634
16 0 68 061	Witterda.....	12,47	1 102	88	99189
16 0 68 062	Wundersleben.....	6,87	630	91	99610
	zusammen ...	804,11	82 543	103	X
16 0 69	Hildburghausen				
	Sitz: Hildburghausen, Stadt				
16 0 69 001	Ahlstädt.....	2,32	152	65	98553
16 0 69 002	Bad Colberg-Heildburg, Stadt.....	53,37	2 455	45	98663
16 0 69 003	Beinerstadt.....	6,71	506	75	98660
16 0 69 004	Bischofrod.....	5,42	222	40	98553
16 0 69 005	Bockstadt.....	5,79	262	45	98673
16 0 69 006	Brünn/Thür.....	6,10	487	79	98673
16 0 69 008	Dingsleben.....	8,44	281	33	98646
16 0 69 009	Ehrenberg.....	2,08	236	113	98660
16 0 69 011	Eichenberg.....	4,51	211	46	98553
16 0 69 012	Eisfeld, Stadt.....	46,90	5 953	126	98673
16 0 69 013	Fehrenbach.....	10,01	832	83	98666
16 0 69 014	Gleichamberg.....	46,83	3 088	65	98646
16 0 69 015	Gompertshausen.....	14,78	637	43	98663
16 0 69 016	Grimmelshausen.....	4,21	209	49	98660
16 0 69 017	Grub.....	4,49	226	50	98530
16 0 69 018	Haina.....	19,71	1 127	57	98631
16 0 69 019	Hellingen.....	44,56	1 218	27	98663
16 0 69 021	Henfstädt.....	8,10	435	53	98660
16 0 69 023	Heubach.....	8,44	941	111	98666
16 0 69 024	Hildburghausen, Stadt.....	72,92	12 528	171	98646
16 0 69 025	Kloster Veßra.....	19,75	377	19	98660
16 0 69 026	Lengfeld.....	6,64	525	79	98660
16 0 69 028	Marisfeld.....	11,51	493	42	98530
16 0 69 029	Masserberg.....	11,93	866	72	98666
16 0 69 031	Mendhausen.....	9,96	431	43	98631
16 0 69 032	Milz.....	17,62	1 210	68	98631
16 0 69 035	Oberstadt.....	13,41	478	35	98530
16 0 69 037	Reurieth.....	16,23	1 038	63	98646
16 0 69 038	Römhild, Stadt.....	20,34	1 955	96	98631
16 0 69 039	Sachsenbrunn.....	33,85	2 482	73	98678
16 0 69 041	Schlechtsart.....	4,56	149	32	98663
16 0 69 042	Schleusegrund.....	58,88	3 738	63	98667
16 0 69 043	Schleusingen, Stadt.....	36,81	6 007	163	98553
16 0 69 044	Schmeheim.....	4,73	366	77	98530

1) * Bedeutet, daß die Gemeinde mehrere Postleitzahlen hat;
die hier genannte Zahl ist diejenige des Verwaltungssitzes der Gemeinde.

3 Gemeinden in systematischer Ordnung mit Schlüsselnummer, Fläche, Bevölkerung, Bevölkerungsdichte und Postleitzahl am 31.12.1996

Schlüssel- nummer	Land, Reg.-Bezirk, Kreis, Gemeinde	Fläche km 2	Bevölkerung	Ein- wohner je km2	Post- leitz- zahl 1)
16 0 69 045	Schnett.....	5,69	750	131	98666
16 0 69 046	Schweickershausen.....	9,75	141	14	98663
16 0 69 047	St.Bernhard.....	7,36	300	40	98660
16 0 69 048	St.Kilian.....	54,83	3 139	57	98553
16 0 69 049	Straufhain.....	57,41	3 154	54	98646
16 0 69 051	Themar, Stadt.....	20,19	3 410	168	98660
16 0 69 052	Ummerstadt, Stadt.....	15,70	540	34	98663
16 0 69 053	Veilsdorf.....	30,91	3 422	110	98669
16 0 69 055	Westenfeld.....	8,00	431	53	98631
16 0 69 056	Westhausen.....	15,43	645	41	98663
16 0 69 058	Auengrund.....	37,08	3 533	95	98667
16 0 69 059	Nahetal-Waldau.....	32,98	3 499	106	98553
	zusammen ...	937,24	75 085	80	X
16 0 70	Ilm-Kreis				
	Sitz: Arnstadt, Stadt				
16 0 70 001	Alkersleben.....	6,98	359	51	99310
16 0 70 002	Altenfeld.....	17,02	1 201	70	98701
16 0 70 003	Angelroda.....	4,94	409	82	99338
16 0 70 004	Arnstadt, Stadt.....	48,61	26 385	542	99310
16 0 70 005	Böhlen.....	6,16	813	131	98701
16 0 70 006	Bösleben-Wülfersleben.....	16,10	665	41	99310
16 0 70 008	Dornheim.....	7,87	557	70	99310
16 0 70 011	Elgersburg.....	9,49	1 234	130	98716
16 0 70 012	Elleben.....	17,01	715	42	99334
16 0 70 013	Elxleben.....	9,43	579	61	99334
16 0 70 014	Frankenhain.....	12,27	978	79	99330
16 0 70 015	Frauenwald.....	19,11	1 285	67	98711
16 0 70 016	Friedersdorf.....	3,11	255	81	98701
16 0 70 017	Gehlbarg.....	20,44	813	39	98559
16 0 70 018	Gehren, Stadt.....	29,99	4 173	139	98708
16 0 70 019	Geraberg.....	15,10	2 586	171	98716
16 0 70 021	Geschwenda.....	5,88	2 458	418	98716
16 0 70 022	Gillersdorf.....	3,84	355	92	98701
16 0 70 023	Gosset.....	13,52	508	37	99338
16 0 70 024	Gräfenroda.....	23,21	3 924	169	99330
16 0 70 025	Großbreitenbach, Stadt.....	19,62	3 220	164	98701
16 0 70 027	Herschdorf.....	9,54	1 037	108	98701
16 0 70 028	Ichtershausen.....	20,35	3 993	196	99334
16 0 70 029	Ilmenau, Stadt.....	62,66	28 100	448	98693
16 0 70 031	Kirchheim.....	21,22	1 058	49	99334
16 0 70 032	Langewiesen, Stadt.....	27,51	3 675	133	98704
16 0 70 033	Liebenstein.....	12,35	477	38	99330
16 0 70 034	Martinroda.....	8,27	901	108	98693
16 0 70 035	Möhrenbach.....	13,86	821	59	98708
16 0 70 037	Neuß.....	4,49	295	65	99338
16 0 70 038	Neustadt am Rennsteig.....	17,03	1 278	75	98701
16 0 70 041	Osthausen-Wülfershausen.....	14,75	585	39	99310
16 0 70 042	Pennewitz.....	5,48	679	123	98708
16 0 70 043	Plaue, Stadt.....	18,19	1 895	104	99338
16 0 70 044	Rockhausen.....	4,00	300	75	99102
16 0 70 045	Rudisleben.....	6,68	1 542	230	99334
16 0 70 046	Schmiedefeld am Rennsteig.....	18,42	2 179	118	98711
16 0 70 048	Stadt Ilm, Stadt.....	17,27	5 209	301	99326
16 0 70 049	Stützerbach.....	11,37	1 780	156	98714
16 0 70 051	Wachsenburggemeinde.....	31,99	2 462	76	99310
16 0 70 052	Wildenspring.....	4,44	256	57	98701
16 0 70 053	Wipfratal.....	49,80	2 652	53	99310
16 0 70 054	Witzleben.....	22,60	735	32	99310
16 0 70 055	Wolfsberg.....	28,63	3 304	115	98704
16 0 70 056	Ilmtal.....	102,70	4 205	40	99326
	zusammen ...	843,30	122 890	146	X

1) * Bedeutet, daß die Gemeinde mehrere Postleitzahlen hat;
die hier genannte Zahl ist diejenige des Verwaltungssitzes der Gemeinde.

3 Gemeinden in systematischer Ordnung mit Schlüsselnummer, Fläche, Bevölkerung, Bevölkerungsdichte und Postleitzahl am 31.12.1996

Schlüssel- nummer	Land, Reg.-Bezirk, Kreis, Gemeinde	Fläche km 2	Bevölkerung	Ein- wohner je km2	Post- leitzahl 1)
16 0 71	Weimarer Land Sitz: Apolda, Stadt				
16 0 71 001	Apolda, Stadt.....	46,15	27 728	600	99510
16 0 71 002	Auerstedt.....	8,48	507	59	99518
16 0 71 003	Bad Berka, Stadt.....	51,59	7 360	142	99438
16 0 71 004	Bad Sulza, Stadt.....	10,61	3 273	308	99518
16 0 71 005	Ballstedt.....	3,34	374	111	99439
16 0 71 006	Bechstedtstraß.....	5,73	299	52	99428
16 0 71 007	Berlstedt.....	13,39	1 822	136	99439
16 0 71 008	Blankenhain, Stadt.....	106,45	7 046	66	99444
16 0 71 009	Buchfart.....	7,20	195	27	99438
16 0 71 011	Buttelstedt, Stadt.....	18,82	1 541	81	99439
16 0 71 012	Daasdorf a. Berge.....	2,84	185	65	99428
16 0 71 013	Döbritschen.....	8,33	247	29	99441
16 0 71 015	Eberstedt.....	4,13	215	52	99518
16 0 71 017	Ettersburg.....	2,92	441	151	99439
16 0 71 018	Flurstedt.....	4,11	303	73	99510
16 0 71 019	Frankendorf.....	2,68	153	57	99441
16 0 71 021	Gebstedt.....	9,25	329	35	99510
16 0 71 022	Großheringen.....	6,03	718	119	99518
16 0 71 023	Großbrömmen.....	7,62	624	81	99439
16 0 71 025	Großschwabhausen.....	8,26	698	84	99441
16 0 71 026	Gutendorf.....	3,68	183	49	99438
16 0 71 027	Hammerstedt.....	3,94	188	47	99441
16 0 71 028	Heichelheim.....	3,53	316	89	99439
16 0 71 031	Hetschburg.....	2,71	205	75	99438
16 0 71 032	Hohenfelden.....	8,43	372	44	99448
16 0 71 033	Hohlstedt.....	4,13	213	51	99441
16 0 71 034	Hopfgarten.....	9,09	774	85	99428
16 0 71 035	Hottelstedt.....	5,55	234	42	99439
16 0 71 036	Isseroda.....	3,90	405	103	99428
16 0 71 037	Kapellendorf.....	5,36	426	79	99510
16 0 71 038	Kiliansroda.....	3,99	225	56	99441
16 0 71 039	Kleinobringen.....	3,11	260	83	99439
16 0 71 042	Kleinschwabhausen.....	3,85	279	72	99441
16 0 71 043	Klettbach.....	15,23	1 119	73	99102
16 0 71 044	Köderitzsch.....	2,81	121	43	99518
16 0 71 046	Kranichfeld, Stadt.....	23,08	3 700	160	99448
16 0 71 047	Krautheim.....	10,23	498	48	99439
16 0 71 048	Kromsdorf.....	10,72	1 376	128	99441
16 0 71 049	Lehnstedt.....	6,45	358	55	99441
16 0 71 051	Leutenthal.....	5,50	289	52	99439
16 0 71 052	Liebstedt.....	8,87	469	52	99510
16 0 71 053	Magdala, Stadt.....	20,54	1 778	86	99441
16 0 71 054	Mattstedt.....	4,92	526	106	99510
16 0 71 055	Mechelroda.....	4,36	237	54	99441
16 0 71 056	Mellingen.....	14,40	1 279	88	99441
16 0 71 057	Mönchenholzhausen.....	19,38	1 447	74	99198
16 0 71 059	Nauendorf.....	2,38	248	104	99448
16 0 71 061	Neumark, Stadt.....	8,64	559	64	99439
16 0 71 062	Niederreißen.....	3,28	234	71	99510
16 0 71 063	Niederroßla.....	5,84	1 108	189	99510
16 0 71 064	Niedertrebra.....	8,98	923	102	99518
16 0 71 065	Niederzimmern.....	13,23	967	73	99428
16 0 71 066	Nirmsdorf.....	2,72	105	38	99510
16 0 71 067	Nohra.....	12,79	1 874	146	99428
16 0 71 068	Oberreißen.....	4,98	235	47	99510
16 0 71 069	Obertrebra.....	3,23	268	82	99510
16 0 71 071	Oettern.....	3,61	141	39	99438
16 0 71 072	Obmannstedt.....	16,50	1 359	82	99510
16 0 71 073	Ottstedt a. Berge.....	5,10	203	39	99428

1) * Bedeutet, daß die Gemeinde mehrere Postleitzahlen hat;
die hier genannte Zahl ist diejenige des Verwaltungssitzes der Gemeinde.

3 Gemeinden in systematischer Ordnung mit Schlüsselnummer, Fläche, Bevölkerung, Bevölkerungsdichte und Postleitzahl am 31.12.1996

Schlüssel- nummer	Land, Reg.-Bezirk, Kreis, Gemeinde	Fläche km ²	Bevölkerung	Ein- wohner je km ²	Post- leitz- zahl 1)
16 0 71 074	Pfiffelbach.....	11,03	685	62	99510
16 0 71 076	Ramsla.....	4,05	340	83	99439
16 0 71 077	Rannstedt.....	2,96	203	68	99518
16 0 71 078	Reisdorf.....	5,39	346	64	99518
16 0 71 079	Rittersdorf.....	8,76	251	28	99448
16 0 71 081	Rohrbach.....	3,47	237	68	99439
16 0 71 082	Sachsenhausen.....	4,85	353	72	99439
16 0 71 083	Schmiedehausen.....	10,37	474	45	99518
16 0 71 085	Schwerstedt.....	6,80	387	56	99439
16 0 71 087	Tonndorf.....	10,12	634	62	99438
16 0 71 088	Troistedt.....	9,27	216	23	99438
16 0 71 089	Umpferstedt.....	7,39	648	87	99441
16 0 71 091	Utzberg.....	6,79	339	49	99428
16 0 71 092	Vippachedelhausen.....	10,31	697	67	99439
16 0 71 093	Vollersroda.....	2,58	230	89	99438
16 0 71 094	Wickerstedt.....	7,52	852	113	99510
16 0 71 095	Wiegendorf.....	4,04	353	87	99510
16 0 71 096	Willerstedt.....	6,71	335	49	99510
16 0 71 097	Wohlsborn.....	4,03	323	80	99439
16 0 71 099	Saaleplatte.....	42,81	2 952	68	99510
	zusammen ...	796,22	90 414	114	X
16 0 72	Sonneberg Sitz: Sonneberg, Stadt				
16 0 72 001	Bachfeld.....	10,46	537	51	96528
16 0 72 002	Effelder-Rauenstein.....	41,72	4 301	103	96528
16 0 72 003	Engnitzthal.....	25,06	1 813	72	95523
16 0 72 005	Föritz.....	32,12	3 804	118	96524
16 0 72 006	Goldisthal.....	19,45	493	25	98746
16 0 72 007	Haselbach.....	14,21	1 010	71	96523
16 0 72 008	Heinersdorf.....	9,78	787	80	96515
16 0 72 009	Judenbach.....	33,40	2 288	68	96515
16 0 72 011	Lauscha, Stadt.....	18,72	4 431	236	98724
16 0 72 012	Mengersgereuth-Hämmern.....	18,94	3 195	168	96529
16 0 72 013	Neuhaus am Rennweg, Stadt.....	22,69	7 178	316	98724
16 0 72 014	Neuhaus-Schierschnitz.....	23,20	3 546	152	96524
16 0 72 015	Schalkau, Stadt.....	33,58	3 689	109	96528
16 0 72 016	Scheibe-Alsbach.....	19,74	808	40	98749
16 0 72 017	Siegmundsburg.....	15,28	283	18	98749
16 0 72 018	Sonneberg, Stadt.....	45,44	25 297	556	96515
16 0 72 019	Steinach, Stadt.....	26,35	5 295	200	96523
16 0 72 021	Steinheid.....	23,21	1 438	61	98749
	zusammen ...	433,35	70 193	162	X
16 0 73	Saalfeld-Rudolstadt Sitz: Saalfeld/Saale, Stadt				
16 0 73 001	Allendorf.....	8,76	388	44	07426
16 0 73 002	Altenbeuthen.....	7,87	258	32	07338
16 0 73 003	Ammelstädt.....	1,61	142	88	07407
16 0 73 004	Arnsgeroth.....	4,03	262	65	07318
16 0 73 005	Bad Blankenburg, Stadt.....	35,57	8 136	228	07422
16 0 73 006	Bechstedt.....	3,46	173	50	07426
16 0 73 007	Bernsdorf.....	2,65	66	24	07318
16 0 73 008	Beutelsdorf.....	3,67	197	53	07407
16 0 73 009	Birkigt.....	4,00	411	102	07336
16 0 73 011	Breitenheerda.....	9,56	268	28	07407
16 0 73 012	Burkersdorf.....	3,74	197	52	07422
16 0 73 013	Cursdorf.....	13,95	836	59	98744
16 0 73 014	Deesbach.....	6,12	512	83	98744
16 0 73 015	Dittersdorf.....	3,85	199	51	07422
16 0 73 016	Dittrichshütte.....	10,44	490	46	07422

1) * Bedeutet, daß die Gemeinde mehrere Postleitzahlen hat;
die hier genannte Zahl ist diejenige des Verwaltungssitzes der Gemeinde.

3 Gemeinden in systematischer Ordnung mit Schlüsselnummer, Fläche, Bevölkerung,
Bevölkerungsdichte und Postleitzahl am 31.12.1996

Schlüssel- nummer	Land, Reg.-Bezirk, Kreis, Gemeinde	Fläche km 2	Bevölkerung	Ein- wohner je km2	Post- leit- zahl 1)
16 0 73 017	Dörschnitz.....	6,28	305	48	07429
16 0 73 018	Dorffilm.....	6,95	174	25	07338
16 0 73 019	Dorndorf.....	4,26	104	24	07407
16 0 73 021	Dröbischau.....	4,61	572	124	07426
16 0 73 022	Drognitz.....	11,47	407	35	07338
16 0 73 023	Engerda.....	8,87	357	40	07407
16 0 73 024	Eschdorf.....	2,05	77	37	07407
16 0 73 025	Eyba.....	5,49	235	42	07318
16 0 73 026	Geitersdorf.....	2,14	86	40	07407
16 0 73 027	Goßwitz.....	10,02	1 350	134	07334
16 0 73 028	Gräfenthal, Stadt.....	36,44	3 063	84	98743
16 0 73 029	Großkochberg.....	12,21	675	55	07407
16 0 73 031	Haufeld.....	5,44	114	20	07407
16 0 73 032	Heilingen.....	7,11	343	48	07407
16 0 73 033	Heilsberg.....	8,72	226	25	07407
16 0 73 034	Hirzbach.....	4,19	76	18	07338
16 0 73 035	Hohenwarte.....	6,28	194	30	07338
16 0 73 036	Kamsdorf.....	6,90	3 119	452	07334
16 0 73 037	Katzhütte.....	28,69	2 151	74	98746
16 0 73 038	Kaulsdorf.....	21,73	3 228	148	07338
16 0 73 039	Kirchhasel.....	36,05	1 975	54	07407
16 0 73 041	Kleingeschwenda b. Arnsgereuth.....	5,82	352	60	07318
16 0 73 042	Königsee, Stadt.....	31,48	6 144	195	07426
16 0 73 043	Könitz.....	5,41	1 765	326	07336
16 0 73 044	Landsendorf.....	4,73	143	30	07338
16 0 73 045	Lausnitz b. Pößneck.....	1,91	155	81	07387
16 0 73 046	Lehesten, Stadt.....	35,96	2 453	68	07349
16 0 73 047	Leutenberg, Stadt.....	25,22	1 918	76	07338
16 0 73 048	Lichstedt.....	7,04	194	27	07407
16 0 73 049	Lichte.....	19,36	2 105	108	98739
16 0 73 051	Lichtenhain/Bergbahn.....	3,26	362	111	98744
16 0 73 052	Lositz-Jehmichen.....	4,60	112	24	07318
16 0 73 053	Marktgölitz.....	14,50	657	45	07330
16 0 73 054	Mellenbach-Glasbach.....	8,71	1 448	166	98746
16 0 73 055	Meura.....	12,61	566	44	98744
16 0 73 056	Meuselbach-Schwarzmühle.....	7,50	1 632	217	98746
16 0 73 057	Milbitz b. Teichel.....	3,64	86	23	07407
16 0 73 058	Munchwitz.....	5,41	130	24	07338
16 0 73 059	Neckeroda.....	7,08	208	29	07407
16 0 73 061	Neuenbeuthen.....	4,30	100	23	07338
16 0 73 062	Niederkrossen.....	5,60	311	55	07407
16 0 73 063	Oberhain.....	14,12	848	60	07426
16 0 73 064	Oberpreilipp.....	2,73	107	39	07407
16 0 73 065	Oberweißbach/Thür. Wald, Stadt.....	6,36	1 806	283	98744
16 0 73 066	Piesau.....	7,86	966	122	98739
16 0 73 067	Probstzella.....	59,76	3 513	58	07330
16 0 73 068	Reichmannsdorf.....	20,01	986	49	98739
16 0 73 069	Reitzengeschwenda.....	8,22	261	31	07338
16 0 73 071	Remda, Stadt.....	16,80	1 155	68	07407
16 0 73 072	Reschwitz.....	5,37	379	70	07318
16 0 73 073	Rödelwitz.....	4,37	102	23	07407
16 0 73 074	Rohrbach.....	3,86	235	60	07429
16 0 73 075	Rottenbach.....	52,25	2 267	43	07422
16 0 73 076	Rudolstadt, Stadt.....	42,21	28 438	673	07407
16 0 73 077	Saalfeld/Saale, Stadt.....	44,72	31 983	715	07318
16 0 73 078	Schloßkulm.....	2,02	79	39	07407
16 0 73 079	Schmiedefeld.....	9,51	1 339	140	98739
16 0 73 081	Schmieden.....	5,48	56	10	07407
16 0 73 082	Schwarzburg.....	14,63	728	49	07427
16 0 73 083	Schweinbach.....	5,16	168	32	07338
16 0 73 084	Sitzendorf.....	2,52	1 132	449	07429
16 0 73 085	Steinsdorf.....	5,50	142	25	07338
16 0 73 086	Sundremda.....	7,84	256	32	07407

1) * Bedeutet, daß die Gemeinde mehrere Postleitzahlen hat;
die hier genannte Zahl ist diejenige des Verwaltungssitzes der Gemeinde.

3 Gemeinden in systematischer Ordnung mit Schlüsselnummer, Fläche, Bevölkerung, Bevölkerungsdichte und Postleitzahl am 31.12.1996

Schlüssel- nummer	Land, Reg.-Bezirk, Kreis, Gemeinde	Fläche km 2	Bevölkerung	Ein- wohner je km2	Post- leit- zahl 1)
16 0 73 087	Teichel, Stadt.....	9,00	557	61	07407
16 0 73 088	Teichröda.....	7,27	307	42	07407
16 0 73 089	Teichweiden.....	6,96	213	30	07407
16 0 73 091	Treppendorf.....	5,54	154	27	07407
16 0 73 092	Uhlstädt.....	19,95	1 940	97	07407
16 0 73 093	Unterpreilipp.....	3,41	102	29	07407
16 0 73 094	Unterweißbach.....	13,14	978	74	98744
16 0 73 095	Unterwellenborn.....	34,74	3 005	86	07333
16 0 73 096	Unterwiesbach.....	5,21	799	153	07422
16 0 73 097	Volkmannsdorf.....	3,00	271	90	07318
16 0 73 099	Wickersdorf.....	5,74	274	47	07318
16 0 73 101	Wittgendorf.....	3,39	219	64	07318
16 0 73 102	Wittmannsgereuth.....	4,03	105	26	07318
16 0 73 103	Witzendorf.....	3,87	77	19	07318
16 0 73 104	Zeutsch.....	5,73	375	65	07407
	zusammen ...	1 041,60	138 529	133	X
16 0 74	Saale-Holzland-Kreis Sitz: Eisenberg, Stadt				
16 0 74 001	Albersdorf.....	2,85	271	95	07646
16 0 74 002	Altenberga.....	17,49	662	37	07768
16 0 74 003	Bad Klosterlausnitz.....	16,61	3 278	197	07639
16 0 74 004	Bibra.....	4,38	272	62	07768
16 0 74 005	Bobeck.....	7,11	371	52	07646
16 0 74 006	Bollberg.....	3,39	298	87	07646
16 0 74 007	Bremsnitz.....	6,57	159	24	07646
16 0 74 008	Bucha.....	21,00	1 022	48	07751
16 0 74 009	Bürgel, Stadt.....	27,15	3 135	115	07616
16 0 74 011	Camburg, Stadt.....	9,94	2 900	291	07774
16 0 74 012	Crossen an der Elster.....	10,74	2 176	202	07613
16 0 74 013	Dornburg/Saale, Stadt.....	10,40	1 004	96	07778
16 0 74 014	Dorndorf-Stednitz.....	7,01	2 093	298	07778
16 0 74 015	Dothen.....	14,95	443	29	07619
16 0 74 016	Eichenberg.....	11,56	444	38	07768
16 0 74 017	Eineborn.....	7,89	407	51	07646
16 0 74 018	Eisenberg, Stadt.....	24,84	11 274	453	07607
16 0 74 019	Frauenprießnitz.....	18,47	1 244	67	07774
16 0 74 021	Freienorla.....	6,81	377	55	07768
16 0 74 022	Geisenhain.....	4,60	234	50	07646
16 0 74 024	Gneus.....	8,26	168	20	07646
16 0 74 025	Gösen.....	3,13	217	69	07607
16 0 74 026	Golmsdorf.....	7,61	656	86	07751
16 0 74 027	Graitschen a.d. Höhe.....	6,18	148	23	07619
16 0 74 028	Graitschen b. Bürgel.....	4,60	427	92	07616
16 0 74 029	Großbockedra.....	4,60	195	42	07646
16 0 74 031	Großeutersdorf.....	3,45	321	93	07768
16 0 74 032	Großlobichau.....	6,22	306	49	07751
16 0 74 033	Großpürschütz.....	3,97	350	88	07751
16 0 74 034	Gumperda.....	6,27	510	81	07768
16 0 74 035	Hainichen.....	4,44	321	72	07619
16 0 74 036	Hainichen.....	5,31	197	37	07778
16 0 74 037	Hainspitz.....	5,26	844	160	07607
16 0 74 038	Hartmannsdorf.....	1,63	1 193	731	07613
16 0 74 039	Heideland.....	37,45	2 306	61	07607
16 0 74 041	Hermisdorf, Stadt.....	7,51	9 261	1 233	07629
16 0 74 042	Hummelshain.....	17,57	675	38	07768
16 0 74 043	Jena-Obnitz.....	3,94	140	35	07751
16 0 74 044	Kahla, Stadt.....	7,97	8 053	1 010	07768
16 0 74 045	Karlsdorf.....	4,69	112	23	07646
16 0 74 046	Kleinbockedra.....	2,85	54	18	07646
16 0 74 047	Kleinebersdorf.....	4,01	201	50	07646
16 0 74 048	Kleineutersdorf.....	5,61	423	75	07768

1) * Bedeutet, daß die Gemeinde mehrere Postleitzahlen hat;
die hier genannte Zahl ist diejenige des Verwaltungssitzes der Gemeinde.

3 Gemeinden in systematischer Ordnung mit Schlüsselnummer, Fläche, Bevölkerung,
Bevölkerungsdichte und Postleitzahl am 31.12.1996

Schlüssel- nummer	Land, Reg.-Bezirk, Kreis, Gemeinde	Fläche km 2	Bevölkerung	Ein- wohner je km2	Post- leitz- zahl 1)
16 0 74 049	Laasdorf.....	4,04	443	109	07646
16 0 74 051	Lehesten.....	12,10	784	64	07778
16 0 74 052	Lindig.....	4,56	301	66	07768
16 0 74 053	Lippersdorf-Erdmannsdorf.....	9,97	510	51	07646
16 0 74 054	Löberschütz.....	3,07	182	59	07751
16 0 74 055	Mertendorf.....	3,78	194	51	07619
16 0 74 056	Meusebach.....	6,20	99	15	07646
16 0 74 057	Milda.....	22,08	784	35	07751
16 0 74 058	Möckern.....	5,35	158	29	07646
16 0 74 059	Mörsdorf.....	6,92	418	60	07646
16 0 74 061	Nausnitz.....	1,42	67	47	07616
16 0 74 062	Nautschütz.....	8,98	259	28	07619
16 0 74 063	Neuengönnna.....	6,17	631	102	07778
16 0 74 064	Oberbodnitz.....	6,51	289	44	07646
16 0 74 065	Oriamünde, Stadt.....	7,58	1 400	184	07768
16 0 74 066	Ottendorf.....	4,40	512	116	07646
16 0 74 067	Petersberg.....	8,40	304	36	07616
16 0 74 068	Poxdorf.....	4,07	113	27	07616
16 0 74 069	Quirla.....	4,13	522	126	07646
16 0 74 071	Rattelsdorf.....	3,65	96	26	07646
16 0 74 072	Rauda.....	3,09	398	128	07613
16 0 74 073	Rauschwitz.....	8,76	251	28	07616
16 0 74 074	Rausdorf.....	3,16	144	45	07646
16 0 74 075	Reichenbach.....	4,80	941	196	07629
16 0 74 076	Reinstädt.....	17,94	577	32	07768
16 0 74 077	Renthendorf.....	11,62	517	44	07646
16 0 74 078	Rockau.....	5,44	329	60	07619
16 0 74 079	Rothenstein.....	10,48	1 311	125	07751
16 0 74 081	Ruttersdorf-Lotschen.....	8,50	331	38	07646
16 0 74 082	Scheiditz.....	1,68	61	36	07646
16 0 74 083	Schkölen, Stadt.....	9,07	1 555	171	07619
16 0 74 084	Schleifreisen.....	7,02	472	67	07629
16 0 74 085	Schlöben.....	15,89	701	44	07646
16 0 74 086	Schöngleina.....	6,77	507	74	07646
16 0 74 087	Schöps.....	4,35	304	69	07768
16 0 74 088	Seifartsdorf.....	7,47	162	21	07613
16 0 74 089	Seitenroda.....	4,05	211	52	07768
16 0 74 091	Serba.....	7,07	836	118	07616
16 0 74 092	Silbitz.....	3,72	544	146	07613
16 0 74 093	St.Gangloff.....	9,45	1 358	143	07629
16 0 74 094	Stadtroda, Stadt.....	16,81	6 445	383	07646
16 0 74 095	Sulza.....	3,96	268	67	07751
16 0 74 096	Tautenburg.....	12,71	318	25	07778
16 0 74 097	Tautendorf.....	5,29	191	36	07646
16 0 74 098	Tautenhain.....	8,91	1 746	195	07639
16 0 74 099	Thierschneck.....	2,74	130	47	07774
16 0 74 101	Tissa.....	4,11	145	35	07646
16 0 74 102	Trockenborn-Wolfersdorf.....	18,93	603	31	07646
16 0 74 103	Tröbnitz.....	2,17	477	219	07646
16 0 74 104	Unterbodnitz.....	5,55	205	36	07646
16 0 74 105	Waldeck.....	7,97	298	37	07646
16 0 74 106	Walpernhain.....	4,75	213	44	07613
16 0 74 107	Waltersdorf.....	4,61	141	30	07646
16 0 74 108	Weißbach.....	5,31	318	59	07646
16 0 74 109	Weißborn.....	10,04	1 291	128	07639
16 0 74 111	Wetzdorf.....	4,24	247	58	07619
16 0 74 112	Wichmar.....	5,38	248	46	07774
16 0 74 113	Zimmern.....	5,91	220	37	07778
16 0 74 114	Zöllnitz.....	4,20	485	115	07751
16 0 74 115	Zöthen.....	3,37	194	57	07774
	zusammen ...	816,96	92 901	114	X

1) * Bedeutet, daß die Gemeinde mehrere Postleitzahlen hat;
die hier genannte Zahl ist diejenige des Verwaltungssitzes der Gemeinde.

3 Gemeinden in systematischer Ordnung mit Schlüsselnummer, Fläche, Bevölkerung,
Bevölkerungsdichte und Postleitzahl am 31.12.1996

Schlüssel- nummer	Land, Reg.-Bezirk, Kreis, Gemeinde	Fläche km 2	Bevölkerung	Ein- wohner je km2	Post- leitz- zahl 1)
16 0 75	Saale-Orla-Kreis Sitz: Schleiz, Stadt				
16 0 75 001	Altengesees.....	4,23	231	54	07356
16 0 75 002	Birkenhügel.....	5,55	549	98	07366
16 0 75 003	Blankenberg.....	3,74	1 251	334	07366
16 0 75 004	Blankenstein.....	0,69	1 092	1 582	07366
16 0 75 005	Blintendorf.....	5,34	263	49	07926
16 0 75 006	Bodelwitz.....	4,60	668	145	07381
16 0 75 007	Breitenhain.....	5,57	160	28	07806
16 0 75 008	Bucha.....	3,18	88	27	07389
16 0 75 009	Burgk.....	13,65	124	9	07907
16 0 75 011	Burglemnitz.....	2,90	121	41	07356
16 0 75 012	Chursdorf.....	6,17	220	35	07907
16 0 75 013	Crispendorf.....	11,31	493	43	07924
16 0 75 014	Dittersdorf.....	6,35	243	38	07907
16 0 75 015	Dobareuth.....	3,74	452	120	07926
16 0 75 016	Döbritz.....	3,11	207	66	07381
16 0 75 017	Dragensdorf.....	3,07	70	22	07907
16 0 75 018	Dreba.....	12,46	311	24	07806
16 0 75 019	Dreitzsch.....	7,29	466	63	07819
16 0 75 021	Ebersdorf/Thüringen.....	40,57	2 863	70	07368
16 0 75 022	Eliasbrunn.....	6,08	249	40	07356
16 0 75 023	EBbach.....	5,28	297	56	07924
16 0 75 024	Friedebach.....	10,87	200	18	07381
16 0 75 025	Frösßen.....	6,76	234	34	07926
16 0 75 026	Gahma.....	10,31	320	31	07356
16 0 75 027	Gebersreuth.....	7,84	265	33	07926
16 0 75 028	Gefell, Stadt.....	10,98	1 468	133	07926
16 0 75 029	Geroda.....	6,10	279	45	07819
16 0 75 031	Gertewitz.....	4,21	174	41	07389
16 0 75 033	Görkwitz.....	5,83	282	48	07907
16 0 75 034	Göschitz.....	7,80	292	37	07907
16 0 75 035	Gössitz.....	12,86	419	32	07389
16 0 75 036	Göttengrün.....	3,02	126	41	07926
16 0 75 037	Gräfendorf.....	7,71	401	52	07387
16 0 75 039	Grobengereuth.....	5,65	241	42	07389
16 0 75 041	Grumbach.....	6,41	187	29	07343
16 0 75 042	Harra.....	14,85	1 019	68	07366
16 0 75 043	Heberndorf.....	9,17	294	32	07343
16 0 75 044	Heinersdorf.....	7,29	402	55	07356
16 0 75 045	Herschdorf b. Pößneck.....	10,73	344	32	07381
16 0 75 046	Hirschberg, Stadt.....	24,12	2 748	113	07927
16 0 75 047	Keila.....	4,16	88	21	07389
16 0 75 048	Kirschkau.....	5,98	258	43	07919
16 0 75 049	Knau.....	12,71	794	62	07389
16 0 75 051	Kospoda.....	6,14	478	77	07806
16 0 75 052	Kröpa.....	4,09	1 711	418	07387
16 0 75 053	Künsdorf.....	7,89	199	25	07922
16 0 75 054	Langenorla.....	22,71	1 706	75	07381
16 0 75 055	Langgrün.....	7,52	243	32	07926
16 0 75 056	Lausnitz b. Neustadt an der Orla.....	8,43	389	46	07806
16 0 75 057	Lemnitz.....	7,99	389	48	07819
16 0 75 058	Liebengrün.....	10,12	484	47	07368
16 0 75 059	Liebschütz.....	10,56	578	54	07368
16 0 75 061	Linda b. Neustadt an der Orla.....	16,60	459	27	07819
16 0 75 062	Lobenstein, Moorbad, Stadt.....	41,95	7 083	168	07356
16 0 75 063	Löhna.....	10,41	320	30	07907
16 0 75 064	Mielesdorf.....	5,72	272	47	07919
16 0 75 065	Miesitz.....	4,42	299	67	07819
16 0 75 066	Mittelpöhlnitz.....	5,01	311	62	07819
16 0 75 068	Moßbach.....	9,70	453	46	07907

1) * Bedeutet, daß die Gemeinde mehrere Postleitzahlen hat;
die hier genannte Zahl ist diejenige des Verwaltungssitzes der Gemeinde.

3 Gemeinden in systematischer Ordnung mit Schlüsselnummer, Fläche, Bevölkerung,
Bevölkerungsdichte und Postleitzahl am 31.12.1996

Schlüssel- nummer	Land, Reg.-Bezirk, Kreis, Gemeinde	Fläche km 2	Bevölkerung	Ein- wohner je km2	Post- leit- zahl 1)
16 0 75 069	Moxa.....	4,67	95	20	07381
16 0 75 071	Neundorf (bei Lobenstein).....	11,80	760	64	07356
16 0 75 072	Neundorf (bei Schleiz).....	7,94	336	42	07924
16 0 75 073	Neustadt an der Orla, Stadt.....	30,93	9 958	321	07806
16 0 75 074	Nimritz.....	2,12	319	150	07381
16 0 75 075	Oberoppurg.....	5,03	221	43	07381
16 0 75 076	Oettersdorf.....	10,29	907	88	07907
16 0 75 077	Oppurg.....	15,75	1 483	94	07381
16 0 75 078	Ößla.....	9,23	439	47	07343
16 0 75 079	Paska.....	6,58	115	17	07381
16 0 75 081	Peuschen.....	7,53	548	72	07389
16 0 75 082	Pillingsdorf.....	7,06	150	21	07819
16 0 75 083	Plothen.....	8,19	311	37	07907
16 0 75 084	Pörmitz.....	6,35	229	36	07907
16 0 75 085	Pößneck, Stadt.....	24,45	15 149	619	07381
16 0 75 086	Pottiga.....	7,59	491	64	07366
16 0 75 087	Quaschwitz.....	2,30	67	29	07389
16 0 75 088	Ranis, Stadt.....	10,55	1 960	185	07389
16 0 75 089	Rauschengesees.....	4,62	142	30	07356
16 0 75 091	Remptendorf.....	20,92	1 326	63	07368
16 0 75 092	Rockendorf.....	5,85	603	103	07387
16 0 75 093	Rosendorf.....	6,26	199	31	07819
16 0 75 094	Rothenacker.....	10,95	326	29	07922
16 0 75 095	Ruppersdorf.....	8,82	312	35	07356
16 0 75 096	Saaleb, Stadt.....	31,32	1 470	46	07929
16 0 75 097	Schlegel.....	12,28	443	36	07366
16 0 75 098	Schleiz, Stadt.....	83,03	9 528	114	07907
16 0 75 099	Schmieritz.....	11,31	455	40	07819
16 0 75 101	Schmorda.....	4,84	115	23	07389
16 0 75 102	Schöndorf.....	10,11	327	32	07924
16 0 75 103	Seisla.....	4,45	171	38	07389
16 0 75 104	Seubtendorf.....	7,67	247	32	07922
16 0 75 105	Solkwitz.....	2,18	76	34	07381
16 0 75 106	Stanau.....	4,25	144	33	07806
16 0 75 107	Steitzen.....	8,20	335	40	07922
16 0 75 108	Tanna, Stadt.....	26,19	2 352	89	07922
16 0 75 109	Tegau.....	7,15	462	64	07907
16 0 75 111	Thierbach.....	4,22	170	40	07356
16 0 75 112	Thimmendorf.....	8,55	322	37	07356
16 0 75 113	Titschendorf.....	9,80	391	39	07343
16 0 75 114	Tömmelsdorf.....	6,31	155	24	07819
16 0 75 115	Trannroda.....	3,23	149	46	07381
16 0 75 116	Triptis, Stadt.....	25,90	4 548	175	07819
16 0 75 117	Unterkoskau.....	12,77	377	29	07922
16 0 75 118	Unterlemnitz.....	6,97	412	59	07356
16 0 75 119	Volkmannsdorf.....	9,29	339	36	07924
16 0 75 121	Weira.....	14,83	470	31	07806
16 0 75 122	Weisbach.....	5,84	196	33	07356
16 0 75 123	Weittisberga.....	5,32	208	39	07343
16 0 75 124	Wernburg.....	6,84	712	104	07381
16 0 75 125	Wilhelmsdorf.....	9,02	291	32	07389
16 0 75 126	Wurzbach, Stadt.....	25,09	2 378	94	07343
16 0 75 127	Ziegenrück, Stadt.....	8,24	931	112	07924
16 0 75 128	Zollgrün.....	7,79	351	45	07922
	zusammen ...	1 148,27	101 598	88	X

1) * Bedeutet, daß die Gemeinde mehrere Postleitzahlen hat;
die hier genannte Zahl ist diejenige des Verwaltungssitzes der Gemeinde.

3 Gemeinden in systematischer Ordnung mit Schlüsselnummer, Fläche, Bevölkerung,
Bevölkerungsdichte und Postleitzahl am 31.12.1996

Schlüssel- nummer	Land, Reg.-Bezirk, Kreis, Gemeinde	Fläche km 2	Bevölkerung	Ein- wohner je km2	Post- leitz- zahl 1)
16 0 76	Greiz Sitz: Greiz, Stadt				
16 0 76 001	Arnsgrün.....	8,79	408	46	07952
16 0 76 002	Auma, Stadt.....	30,98	3 634	117	07955
16 0 76 003	Bad Köstritz, Stadt.....	16,85	3 615	214	07586
16 0 76 004	Berga/Elster, Stadt.....	43,49	4 257	97	07980
16 0 76 005	Bernsgrün.....	11,51	569	49	07952
16 0 76 006	Bethenhausen.....	3,08	267	86	07554
16 0 76 007	Bocka.....	6,05	470	77	04603
16 0 76 008	Brahmenau.....	6,84	938	137	07554
16 0 76 009	Braunichswalde.....	5,18	673	129	07580
16 0 76 011	Braunsdorf.....	6,18	276	44	07955
16 0 76 012	Caaschwitz.....	4,16	666	160	07586
16 0 76 013	Cossengrün.....	1,85	482	260	07985
16 0 76 014	Crimla.....	1,44	326	226	07557
16 0 76 016	Dörtendorf.....	4,52	224	49	07950
16 0 76 017	Endschütz.....	5,27	401	76	07570
16 0 76 018	Friedmannsdorf.....	3,01	154	51	07580
16 0 76 019	Gauern.....	3,66	143	39	07580
16 0 76 021	Göhren-Döhlen.....	4,58	134	29	07950
16 0 76 022	Greiz, Stadt.....	53,89	28 610	530	07973
16 0 76 023	Großenstein.....	14,47	1 423	98	07580
16 0 76 024	Hain.....	2,72	59	21	07957
16 0 76 026	Hartmannsdorf.....	3,41	424	124	07586
16 0 76 027	Hilbersdorf.....	4,01	229	57	07580
16 0 76 028	Hirschfeld.....	3,74	128	34	07554
16 0 76 029	Hohenleuben, Stadt.....	9,52	1 961	205	07958
16 0 76 031	Hohenölsen.....	6,48	616	95	07570
16 0 76 032	Hohndorf.....	15,08	711	47	07985
16 0 76 033	Hundhaupten.....	7,81	533	68	07557
16 0 76 034	Kauern.....	8,32	482	57	07554
16 0 76 035	Kleinreinsdorf.....	3,34	446	133	07989
16 0 76 036	Korbußen.....	7,22	517	71	07554
16 0 76 037	Kraftsdorf.....	16,81	1 714	101	07586
16 0 76 038	Kühdorf.....	2,20	81	36	07980
16 0 76 039	Langenwetzendorf.....	38,45	3 993	103	07957
16 0 76 041	Langenwoischendorf.....	6,79	1 045	153	07937
16 0 76 042	Lederhose.....	4,84	314	64	07589
16 0 76 043	Linda b. Weida.....	8,81	509	57	07580
16 0 76 044	Lindenkreuz.....	8,96	543	60	07589
16 0 76 045	Lunzig.....	3,76	193	51	07980
16 0 76 046	Merkendorf.....	9,53	334	35	07950
16 0 76 047	Mohlsdorf.....	24,30	3 138	129	07987
16 0 76 049	Münchenbernsdorf, Stadt.....	15,43	3 594	232	07589
16 0 76 051	Neugernsdorf.....	3,78	186	49	07980
16 0 76 052	Neumühle/Elster.....	8,38	513	61	07980
16 0 76 053	Niederndorf.....	6,96	504	72	07586
16 0 76 055	Paltzdorf.....	8,68	412	47	07580
16 0 76 057	Pöllwitz.....	30,47	1 005	32	07937
16 0 76 058	Pöitzig.....	7,76	1 293	166	07554
16 0 76 059	Reichstädt.....	5,03	415	82	07580
16 0 76 061	Ronneburg, Stadt.....	19,18	6 386	332	07580
16 0 76 062	Rückersdorf.....	12,47	937	75	07580
16 0 76 063	Rüdersdorf.....	11,37	986	86	07586
16 0 76 064	Saara.....	8,52	756	88	07589
16 0 76 065	Schömberg.....	5,00	117	23	07570
16 0 76 066	Schönbach.....	3,92	210	53	07985
16 0 76 067	Schwaara.....	3,56	113	31	07554
16 0 76 068	Schwarzbach.....	4,93	272	55	07589
16 0 76 069	Seelingstädt.....	14,96	1 590	106	07580
16 0 76 071	Silberfeld.....	2,13	114	53	07937

1) * Bedeutet, daß die Gemeinde mehrere Postleitzahlen hat;
die hier genannte Zahl ist diejenige des Verwaltungssitzes der Gemeinde.

3 Gemeinden in systematischer Ordnung mit Schlüsselnummer, Fläche, Bevölkerung,
Bevölkerungsdichte und Postleitzahl am 31.12.1996

Schlüssel- nummer	Land, Reg.-Bezirk, Kreis, Gemeinde	Fläche km 2	Bevölkerung	Ein- wohner je km2	Post- leit- zahl 1)
16 0 76 072	Staltz.....	6,74	302	44	07950
16 0 76 073	Steinsdorf.....	12,41	934	75	07570
16 0 76 074	Teichwitz.....	3,06	123	40	07570
16 0 76 075	Teichwolframsdorf.....	17,37	2 031	116	07989
16 0 76 076	Töppein.....	6,06	961	158	07558
16 0 76 077	Triebes, Stadt.....	14,71	4 128	280	07950
16 0 76 078	Waltersdorf b. Berga/ Elster.....	5,43	499	91	07980
16 0 76 079	Weida, Stadt.....	12,58	9 055	719	07570
16 0 76 081	Weißendorf.....	3,60	411	114	07950
16 0 76 082	Wiebelsdorf.....	7,26	366	50	07950
16 0 76 083	Wildetaube.....	7,26	765	105	07980
16 0 76 084	Wünschendorf/ Elster.....	19,45	3 326	171	07570
16 0 76 085	Zadelsdorf.....	5,77	167	28	07937
16 0 76 086	Zedlitz.....	13,05	557	42	07557
16 0 76 087	Zeulenroda, Stadt.....	48,84	15 026	307	07937
16 0 76 088	Harth-Pöhlnitz.....	55,36	3 492	63	07570
	zusammen ...	843,38	127 186	151	X
16 0 77	Altenburger Land Sitz: Altenburg, Stadt				
16 0 77 001	Altenburg, Stadt.....	44,93	44 854	998	04600
16 0 77 002	Altkirchen.....	20,05	1 285	64	04626
16 0 77 003	Dobitschen.....	6,55	644	98	04626
16 0 77 004	Drogen.....	4,26	177	41	04626
16 0 77 005	Fockendorf.....	8,83	914	103	04617
16 0 77 006	Frohnsdorf.....	4,37	349	79	04618
16 0 77 007	Gerstenberg.....	3,13	634	202	04617
16 0 77 008	Göhren.....	8,60	549	63	04603
16 0 77 009	Göllnitz.....	5,06	393	77	04626
16 0 77 011	Göpfersdorf.....	5,92	227	38	04618
16 0 77 012	Gößnitz, Stadt.....	14,04	4 663	332	04639
16 0 77 013	Großbröda.....	2,67	312	116	04617
16 0 77 015	Haselbach.....	2,75	1 009	366	04617
16 0 77 016	Heukewalde.....	5,89	242	41	04626
16 0 77 017	Heyersdorf.....	3,78	184	48	04626
16 0 77 018	Jonaswalde.....	6,65	358	53	04626
16 0 77 019	Jückelberg.....	7,96	351	44	04618
16 0 77 022	Kriebitzsch.....	13,30	1 427	107	04617
16 0 77 023	Langenleuba-Niederhain.....	39,65	2 201	55	04618
16 0 77 026	Löbichau.....	16,73	1 295	77	04626
16 0 77 027	Lödla.....	4,30	785	182	04617
16 0 77 028	Lucka, Stadt.....	13,01	5 767	443	04613
16 0 77 029	Lumpzig.....	10,74	654	60	04626
16 0 77 031	Mehna.....	4,69	399	85	04626
16 0 77 032	Meuselwitz, Stadt.....	26,12	10 911	417	04610
16 0 77 034	Monstab.....	5,66	547	96	04617
16 0 77 035	Naundorf.....	10,88	540	49	04617
16 0 77 036	Nobitz.....	27,93	3 911	140	04603
16 0 77 037	Nöbdenitz.....	10,01	1 132	113	04626
16 0 77 039	Ponitz.....	17,04	1 906	111	04639
16 0 77 041	Posterstein.....	5,53	398	71	04626
16 0 77 042	Rositz.....	12,66	3 490	275	04617
16 0 77 043	Schmölln, Stadt.....	41,51	13 218	318	04626
16 0 77 044	Starkenberg.....	8,05	1 342	166	04617
16 0 77 046	Tegkwitz.....	4,73	322	68	04617
16 0 77 047	Thonhausen.....	9,43	652	69	04626
16 0 77 048	Treben.....	6,48	1 107	170	04617
16 0 77 049	Vollmershain.....	5,00	335	67	04626
16 0 77 051	Wildenbörten.....	7,81	435	55	04626
16 0 77 052	Windischleuba.....	21,38	2 108	98	04603
16 0 77 053	Wintersdorf.....	30,86	2 987	96	04610
16 0 77 055	Ziegelheim.....	17,33	1 038	59	04618
16 0 77 056	Saara.....	42,81	3 307	77	04639
	zusammen ...	569,08	119 359	210	X
16	Land insgesamt ..	16 170,88	2 491 119	154	X
Deutschland					
Insgesamt.....		357 021,43	82 012 162	230	X

1) * Bedeutet, daß die Gemeinde mehrere Postleitzahlen hat;
die hier genannte Zahl ist diejenige des Verwaltungssitzes der Gemeinde.

Schlüssel- nummer	Gemeinde	Kreis/Landkreis	Bevöl- kerung	Post- leit- zahl 1)
A				
07 2 35 001	Aach	Trier-Saarburg	1 141	54298
08 3 35 001	Aach, Stadt	Konstanz	2 082	78267
05 3 13 000	Aachen, Stadt	Kreisfreie Stadt	247 792	52058 *
08 1 36 088	Aalen, Stadt	Ostalbkreis	66 333	73430 *
06 4 39 001	Aarbergen	Rheingau-Taunus-Kreis	7 119	65326
01 0 61 001	Aasbüttel	Steinburg	99	25560
15 3 69 001	Abbenrode	Wernigerode	832	38871
15 2 60 001	Abberode	Mansfelder Land	420	06543
09 5 76 111	Abenberg, Stadt	Roth	5 230	91183
09 2 73 111	Abensberg, Stadt	Kelheim	11 887	93326
07 1 34 001	Abentheuer	Birkenfeld	500	55767
09 5 77 111	Absberg, Markt	Weißenburg-Gunzenhausen	1 248	91720
08 1 25 001	Abstatt	Heilbronn	4 032	74232
15 2 56 001	Abtlöbnitz	Burgenlandkreis	193	06628
16 0 65 001	Abtsbessingen	Kyffhäuserkreis	589	99713
15 1 71 001	Abtsdorf	Wittenberg	1 522	06888
08 1 36 002	Abtsgmünd	Ostalbkreis	7 069	73453
06 4 31 001	Abtsteinach	Bergstraße	2 489	69518
09 6 75 111	Abtswind, Markt	Kitzingen	794	97355
07 1 33 001	Abtweiler	Bad Kreuznach	261	55568
08 4 36 001	Achberg	Ravensburg	1 291	88147
08 3 17 001	Achern, Stadt	Ortenaukreis	22 724	77855
03 1 58 001	Achim	Wolfenbüttel	791	38312
03 3 61 001	Achim, Stadt	Verden	30 122	28832
09 2 76 111	Achslach	Regen	1 117	94250
08 4 26 001	Achstetten	Biberach	3 569	88480
07 1 37 001	Acht	Mayen-Koblenz	81	56729
07 1 34 002	Achtelsbach	Birkenfeld	495	55767
01 0 58 001	Achterwehr	Rendsburg-Eckernförde	850	24239
01 0 54 001	Achtrup	Nordfriesland	1 427	25917
15 3 62 001	Ackendorf	Ohrekreis	441	39343
13 0 56 001	Adamshoffnung	Müritz	185	17213
08 1 17 001	Adelberg	Göppingen	2 115	73099
03 1 52 001	Adelebsen, Flecken	Göttingen	7 196	37139

1) * Bedeutet, daß die Gemeinde mehrere Postleitzahlen hat;
die hier genannte Zahl ist diejenige des Verwaltungssitzes der Gemeinde.

4 Gemeinden in alphabetischer Ordnung mit Schlüsselnummer,
Bevölkerung und Postleitzahl am 31.12.1996

A

Schlüssel- nummer	Gemeinde	Kreis/Landkreis	Bevöl- kerung	Post- leit- zahl 1)
03 3 51 001	Adelheidsdorf	Celle	2 232	29352
08 1 36 003	Adelmannsfelden	Ostalbkreis	1 766	73486
09 1 76 111	Adelschlag	Eichstätt	2 608	85111
09 5 72 111	Adelsdorf	Erlangen-Höchstädt	6 846	91325
14 2 85 010	Adelsdorf	Riesa-Großenhain	229	01561
08 2 25 001	Adelsheim, Stadt	Neckar-Odenwald-Kreis	5 478	74740
09 1 79 111	Adelshofen	Fürstenfeldbruck	1 281	82276
09 5 71 111	Adelshofen	Ansbach	973	91587
09 7 72 111	Adelsried	Augsburg	2 312	86477
09 7 71 111	Adelzhausen	Aichach-Friedberg	1 326	86559
07 1 31 001	Adenau, Stadt	Ahrweiler	2 981	53518
07 3 36 001	Adenbach	Kusel	196	67742
03 1 51 001	Adenbüttel	Gifhorn	1 482	38528
03 3 55 001	Adendorf	Lüneburg	9 543	21365
03 2 54 001	Adenstedt	Hildesheim	1 196	31079
15 1 53 001	Aderstedt	Bernburg	570	06408
15 3 57 001	Aderstedt	Halberstadt	538	38838
09 2 74 111	Adlkofen	Landshut	3 574	84166
13 0 51 001	Admannshagen-Bargeshagen	Bad Doberan	1 969	18211
14 1 88 010	Adorf/Erzgeb.	Stollberg	1 608	09221
14 1 78 010	Adorf, Stadt	Vogtlandkreis	6 371	08626
01 0 61 002	Aebtissinwisch	Steinburg	66	25572
03 2 52 001	Aerzen, Flecken	Hamel-Pyrmont	12 205	31855
14 1 91 010	Affalter	Aue-Schwarzenberg	1 500	08294
08 1 18 001	Affalterbach	Ludwigsburg	4 534	71563
09 7 71 112	Affing	Aichach-Friedberg	4 779	86444
03 2 51 001	Affinghausen	Diepholz	924	27257
07 2 32 001	Affler	Bitburg-Prüm	34	54689
03 3 59 001	Agathenburg	Stade	1 029	21684
01 0 61 003	Agethorst	Steinburg	167	25560
08 2 25 002	Aglasterhausen	Neckar-Odenwald-Kreis	4 412	74858
09 2 74 112	Aham	Landshut	2 005	84168
05 5 54 004	Ahaus, Stadt	Borken	35 510	48683
03 3 57 001	Ahausen	Rotenburg (Wümme)	1 530	27367
13 0 62 001	Ahlbeck	Uecker-Randow	796	17375

1) * Bedeutet, daß die Gemeinde mehrere Postleitzahlen hat;
die hier genannte Zahl ist diejenige des Verwaltungssitzes der Gemeinde.

4 Gemeinden in alphabetischer Ordnung mit Schlüsselnummer,
Bevölkerung und Postleitzahl am 31.12.1996

A

Schlüssel- nummer	Gemeinde	Kreis/Landkreis	Bevöl- kerung	Post- leitz- zahl 1)
13 0 59 001	Ahlbeck	Ostvorpommern	4 040	17419
03 3 58 001	Ahliden (Aller), Flecken	Soltau-Fallingb.	1 430	29693
01 0 58 002	Ahlefeld	Rendsburg-Eckernförde	159	24811
05 5 70 004	Ahlen, Stadt	Warendorf	55 720	59227 *
03 3 59 002	Ahlerstedt	Stade	4 696	21702
15 2 60 002	Ahlsdorf	Mansfelder Land	2 005	06313
12 0 62 004	Ahlsdorf	Elbe-Elster	348	04916
16 0 69 001	Ahlstädt	Hildburghausen	152	98553
15 3 70 001	Ahlum	Altmarkkreis Salzwedel	560	38489
06 6 33 001	Ahnatal	Kassel	8 100	34292
01 0 59 102	Ahneby	Schleswig-Flensburg	221	24996
03 3 51 002	Ahnsbeck	Celle	1 443	29353
03 2 57 001	Ahnsen	Schaumburg	1 150	31708
09 2 78 112	Aholting	Straubing-Bogen	1 413	94345
09 2 71 111	Aholming	Deggendorf	2 045	94527
08 1 28 138	Ahorn	Main-Tauber-Kreis	2 294	74744
09 4 73 112	Ahorn	Coburg	4 617	96482
09 4 72 111	Ahorntal	Bayreuth	2 304	95491
07 1 31 002	Ahrbrück	Ahrweiler	1 129	53506
01 0 55 001	Ahrensböck	Ostholstein	7 923	23623
01 0 62 001	Ahrensburg, Stadt	Stormarn	28 631	22926
12 0 67 004	Ahrensdorf	Oder-Spree	261	15864
12 0 72 004	Ahrensdorf	Teltow-Fläming	534	14974
12 0 60 004	Ahrensfelde	Barnim	1 674	16356
13 0 57 001	Ahrenshagen	Nordvorpommern	1 137	18320
01 0 54 002	Ahrenshöft	Nordfriesland	459	25853
13 0 57 002	Ahrenshoop	Nordvorpommern	817	18347
01 0 54 003	Ahrenviöl	Nordfriesland	502	25885
01 0 54 004	Ahrenviölfeld	Nordfriesland	264	25885
09 2 75 111	Aicha vorm Wald	Passau	2 336	94529
09 7 71 113	Aichach, Stadt	Aichach-Friedberg	19 314	86551
08 1 17 002	Aichelberg	Göppingen	1 102	73101
09 7 74 166	Aichen	Günzburg	1 118	86479
08 3 25 001	Aichhalden	Rottweil	4 108	78733
08 4 36 003	Aichstetten	Ravensburg	2 436	88317

1) * Bedeutet, daß die Gemeinde mehrere Postleitzahlen hat;
die hier genannte Zahl ist diejenige des Verwaltungssitzes der Gemeinde.

Schlüssel- nummer	Gemeinde	Kreis/Landkreis	Bevöl- kerung	Post- leit- zahl 1)
08 1 16 081	Aichtal, Stadt	Esslingen	9 158	72631
08 1 16 076	Aichwald	Esslingen	7 932	73773
09 2 75 112	Aidenbach, Markt	Passau	2 842	94501
09 6 74 111	Aidhausen	Haßberge	1 955	97491
08 1 15 001	Aidlingen	Böblingen	8 837	71134
09 2 73 113	Aiglsbach	Kelheim	1 495	84089
07 1 43 200	Allertchen	Westerwaldkreis	609	56459
09 7 71 114	Aindling, Markt	Aichach-Friedberg	3 992	86447
09 1 72 111	Ainring	Berchtesgadener Land	9 762	83404
09 7 73 111	Aislingen, Markt	Dillingen a.d. Donau	1 371	89344
09 2 78 113	Alterhofen	Straubing-Bogen	3 071	94330
08 3 36 004	Aitern	Lörrach	555	79677
08 4 36 004	Aitrach	Ravensburg	2 654	88319
09 7 77 111	Aitrang	Ostallgäu	1 883	87648
14 1 82 010	Aitzendorf	Mittweida	363	09326
15 1 59 001	Aken (Elbe), Stadt	Köthen	10 294	06385
09 1 87 186	Albaching	Rosenheim	1 228	83539
08 3 37 002	Albbruck	Waldshut	7 260	79774
14 1 91 020	Albernau	Aue-Schwarzenberg	1 275	08280
01 0 51 001	Albersdorf	Dithmarschen	3 540	25767
16 0 74 001	Albersdorf	Saale-Holzland-Kreis	271	07646
08 1 17 003	Albershausen	Göppingen	4 217	73095
15 2 61 001	Albersroda	Merseburg-Querfurt	535	06268
15 2 61 002	Alberstedt	Merseburg-Querfurt	595	06279
07 3 37 001	Albersweiler	Südliche Weinstraße	1 945	76857
09 6 75 112	Albertshofen	Kitzingen	2 186	97320
07 3 36 002	Albessen	Kusel	143	66871
07 3 31 001	Albig	Alzey-Worms	1 597	55234
07 3 33 001	Albisheim (Pfrimm)	Donnersbergkreis	1 604	67308
01 0 53 001	Albsfelde	Herzogtum Lauenburg	60	23909
08 4 17 079	Albstadt, Stadt	Zollernalbkreis	49 210	72458 *
05 3 58 004	Aldenhoven	Düren	13 316	52457
09 2 75 114	Aldersbach	Passau	3 913	94501
08 3 27 002	Aldingen	Tuttlingen	6 970	78554
09 7 79 111	Alerheim	Donau-Ries	1 658	86733

1) * Bedeutet, daß die Gemeinde mehrere Postleitzahlen hat;
die hier genannte Zahl ist diejenige des Verwaltungssitzes der Gemeinde.

4 Gemeinden in alphabetischer Ordnung mit Schlüsselnummer,
Bevölkerung und Postleitzahl am 31.12.1996

A

Schlüssel- nummer	Gemeinde	Kreis/Landkreis	Bevöl- kerung	Post- leitz- zahl 1)
09 5 77 113	Alesheim	Weißenburg-Gunzenhausen	978	91793
09 7 74 111	Aletshausen	Günzburg	1 137	86480
07 1 35 001	Alf	Cochem-Zell	1 046	56859
08 1 19 001	Alfdorf	Rems-Murr-Kreis	6 823	73553
09 5 74 111	Alfeld	Nürnberger Land	1 169	91236
03 2 54 002	Alfeld (Leine), Stadt	Hildesheim	22 371	31061
03 4 59 001	Alfhausen	Osnabrück	3 519	49594
07 1 35 002	Alflen	Cochem-Zell	828	56828
03 3 57 002	Alfstedt	Rotenburg (Wümme)	816	27432
05 3 82 004	Alfter	Rhein-Sieg-Kreis	19 328	53347
15 3 70 002	Algenstedt	Altmarkkreis Salzwedel	229	39638
03 2 54 003	Algermissen	Hildesheim	7 451	31191
06 6 32 001	Alheim	Hersfeld-Rotenburg	5 360	36211
15 3 55 001	Alkendorf	Bördekreis	276	39398
07 1 37 201	Alken	Mayen-Koblenz	691	56332
16 0 70 001	Alkersleben	Ilm-Kreis	359	99310
01 0 54 005	Alkersum	Nordfriesland	436	25938
07 1 34 003	Allenbach	Birkenfeld	725	55758
07 1 41 001	Allendorf	Rhein-Lahn-Kreis	590	56370
16 0 73 001	Allendorf	Saalfeld-Rudolstadt	388	07426
06 6 35 001	Allendorf (Eder)	Waldeck-Frankenberg	5 540	35108
06 5 31 001	Allendorf (Lumda), Stadt	Gießen	4 161	35469
07 1 33 002	Allenfeld	Bad Kreuznach	199	55595
08 3 35 002	Allensbach	Konstanz	6 874	78476
15 3 62 002	Alleringersleben	Ohrekreis	524	39343
09 5 76 113	Allersberg, Markt	Roth	7 778	90584
09 1 78 113	Allershausen	Freising	4 561	85391
13 0 57 003	Allerstorf	Nordvorpommern	492	18337
08 4 26 005	Alleshausen	Biberach	462	88422
09 1 79 113	Alling	Fürstenfeldbruck	3 055	82239
09 7 72 114	Allmannshofen	Augsburg	814	86695
08 4 26 006	Allmannsweiler	Biberach	299	88348
08 4 25 002	Allmendingen	Alb-Donau-Kreis	4 552	89604
08 1 19 003	Allmersbach im Tal	Rems-Murr-Kreis	4 440	71573
12 0 66 004	Allmosen	Oberspreewald-Lausitz	120	01983

1) * Bedeutet, daß die Gemeinde mehrere Postleitzahlen hat;
die hier genannte Zahl ist diejenige des Verwaltungssitzes der Gemeinde.

4 Gemeinden in alphabetischer Ordnung mit Schlüsselnummer,
Bevölkerung und Postleitzahl am 31.12.1996

A

Schlüssel- nummer	Gemeinde	Kreis/Landkreis	Bevöl- kerung	Post- leitz- zahl 1)
15 3 69 002	Allrode	Wernigerode	713	06507
15 2 66 001	Allstedt, Stadt	Sangerhausen	3 549	06542
01 0 54 006	Almdorf	Nordfriesland	463	25821
07 1 32 001	Almersbach	Altenkirchen (Westerwald)	491	57610
03 2 54 004	Almstedt	Hildesheim	1 029	31079
05 1 70 004	Alpen	Wesel	12 284	46519
07 1 43 202	Alpenrod	Westerwaldkreis	1 549	57642
16 0 68 001	Alperstedt	Sömmerda	585	99195
08 2 37 002	Alpirsbach, Stadt	Freudenstadt	6 932	72275
07 1 43 001	Alsbach	Westerwaldkreis	563	56237
06 4 32 001	Alsbach-Hähnlein	Darmstadt-Dieburg	8 836	64665
07 1 32 002	Alsdorf	Altenkirchen (Westerwald)	1 875	57518
07 2 32 002	Alsdorf	Bitburg-Prüm	392	54668
05 3 54 004	Alsdorf, Stadt	Aachen	45 958	52477
07 3 33 003	Alsenz	Donnersbergkreis	1 928	67821
06 5 35 001	Alsfeld, Stadt	Vogelsbergkreis	17 889	36304
07 3 31 002	Alsheim	Alzey-Worms	2 626	67577
15 1 53 002	Alsleben (Saale), Stadt	Bernburg	2 871	06425
01 0 59 001	Alt Bennebek	Schleswig-Flensburg	326	24848
12 0 69 004	Alt Bork	Potsdam-Mittelmark	145	14822
13 0 51 002	Alt Bukow	Bad Doberan	582	18233
01 0 58 003	Alt Duvenstedt	Rendsburg-Eckernförde	1 632	24791
12 0 67 008	Alt Golm	Oder-Spree	403	15526
13 0 53 001	Alt Kätwin	Güstrow	374	18299
13 0 54 001	Alt Krenzlin	Ludwigslust	842	19288
12 0 70 004	Alt Krüssow	Prignitz	107	16928
12 0 67 012	Alt Madlitz	Oder-Spree	357	15518
12 0 64 004	Alt Mahlisch	Märkisch-Oderland	191	15306
13 0 58 001	Alt Meteln	Nordwestmecklenburg	1 127	19069
01 0 53 002	Alt Mölln	Herzogtum Lauenburg	809	23881
13 0 56 002	Alt Rehse	Müritz	346	17217
13 0 56 003	Alt Schönau	Müritz	218	17192
13 0 56 004	Alt Schwerin	Müritz	508	17214
12 0 67 016	Alt Stahnsdorf	Oder-Spree	378	15859
13 0 53 002	Alt Sührkow	Güstrow	537	17166

1) * Bedeutet, daß die Gemeinde mehrere Postleitzahlen hat;
die hier genannte Zahl ist diejenige des Verwaltungssitzes der Gemeinde.

4 Gemeinden in alphabetischer Ordnung mit Schlüsselnummer,
Bevölkerung und Postleitzahl am 31.12.1996

A

Schlüssel- nummer	Gemeinde	Kreis/Landkreis	Bevöl- kerung	Post- leit- zahl 1)
13 0 52 001	Alt Tellin	Demmin	484	17129
12 0 64 008	Alt Tucheband	Märkisch-Oderland	644	15328
13 0 54 002	Alt Zachun	Ludwigslust	349	19230
12 0 61 004	Alt Zauche	Dahme-Spreewald	453	15913
12 0 64 012	Alt Zeschdorf	Märkisch-Oderland	752	15326
12 0 61 008	Alt-Schadow	Dahme-Spreewald	293	15910
08 1 16 004	Altbach	Esslingen	5 594	73776
12 0 64 016	Altbarnim	Märkisch-Oderland	122	15320
15 3 55 002	Altbrandsleben	Bördekreis	350	39387
12 0 66 008	Altdöbern	Oberspreewald-Lausitz	3 197	03229
07 3 37 002	Altdorf	Südliche Weinstraße	772	67482
09 2 74 113	Altdorf	Landshut	10 336	84032
08 1 16 005	Altdorf	Esslingen	1 184	72655
08 1 15 002	Altdorf	Böblingen	3 048	71155
09 5 74 112	Altdorf b. Nürnberg, Stadt	Nürnberger Land	14 652	90518
13 0 61 001	Altefähr	Rügen	1 150	18573
09 3 75 113	Alteglöfshelm	Regensburg	3 003	93087
05 9 62 004	Altena, Stadt	Märkischer Kreis	23 792	58762
07 1 31 003	Altenahr	Ahrweiler	1 881	53505
12 0 62 008	Altenau	Elbe-Elster	279	04931
03 1 53 001	Altenau, Bergstadt	Goslar	2 276	38707
07 1 33 003	Altenbamberg	Bad Kreuznach	753	55585
05 7 74 004	Altenbeken	Paderborn	8 906	33184
14 2 90 010	Altenberg, Stadt	Weißeritzkreis	5 743	01773
16 0 74 002	Altenberga	Saale-Holzland-Kreis	662	07768
05 5 66 004	Altenberge	Steinfurt	8 701	48341
16 0 73 002	Altenbeuthen	Saalfeld-Rudolstadt	258	07338
15 3 69 003	Altenbrak	Wernigerode	478	38889
09 6 76 111	Altenbuch	Miltenberg	1 386	97901
16 0 77 001	Altenburg, Stadt	Altenburger Land	44 854	04600
07 1 41 002	Altendiez	Rhein-Lahn-Kreis	2 228	65624
09 3 76 112	Altendorf	Schwandorf	998	92540
09 4 71 111	Altendorf	Bamberg	1 869	96146
16 0 70 002	Altenfeld	Ilm-Kreis	1 201	98701
16 0 75 001	Altengesees	Saale-Orla-Kreis	231	07356

1) * Bedeutet, daß die Gemeinde mehrere Postleitzahlen hat;
die hier genannte Zahl ist diejenige des Verwaltungssitzes der Gemeinde.

Schlüssel- nummer	Gemeinde	Kreis/Landkreis	Bevöl- kerung	Post- leit- zahl 1)
07 3 36 003	Altenglan	Kusel	3 158	66885
16 0 64 001	Altengottern	Unstrut-Hainich-Kreis	1 234	99991
13 0 52 002	Altenhagen	Demmin	367	17091
13 0 51 003	Altenhagen	Bad Doberan	293	18236
14 3 83 010	Altenhain	Muldentalkreis	817	04687
15 3 62 003	Altenhausen	Ohrekreis	429	39343
01 0 58 004	Altenhof	Rendsburg-Eckernförde	308	24340
13 0 56 005	Altenhof	Müritzkreis	467	17209
12 0 60 008	Altenhof	Barnim	788	16244
01 0 58 005	Altenholz	Rendsburg-Eckernförde	9 805	24161
13 0 61 002	Altenkirchen	Rügen	1 267	18556
07 3 36 004	Altenkirchen	Kusel	1 375	66903
07 1 32 501	Altenkirchen (Westerwald), Stadt	Altenkirchen (Westerwald)	6 452	57610
01 0 55 002	Altenkrempe	Ostholstein	1 066	23730
09 4 78 111	Altenkunstadt	Lichtenfels	5 654	96264
09 1 89 111	Altenmarkt a.d. Alz	Traunstein	3 856	83352
03 3 60 001	Altenmedingen	Uelzen	1 614	29575
01 0 61 004	Altenmoor	Steinburg	241	25335
09 7 72 115	Altenmünster	Augsburg	3 715	86450
13 0 57 005	Altenpleen	Nordvorpommern	917	18445
08 1 16 006	Altenriet	Esslingen	1 582	72657
15 2 56 002	Altenroda	Burgenlandkreis	628	06642
15 3 70 003	Altensalzwedel	Altmarkkreis Salzwedel	421	29416
06 4 40 001	Altenstadt	Wetteraukreis	11 887	63674
09 1 90 111	Altenstadt	Weilheim-Schongau	3 128	86972
09 3 74 111	Altenstadt a.d. Waldnaab	Neustadt a.d. Waldnaab	4 773	92665
09 7 75 111	Altenstadt, Markt	Neu-Ulm	4 683	89281
08 2 35 006	Altensteig, Stadt	Calw	10 829	72213
09 3 75 114	Altensthan	Regensburg	1 468	93177
13 0 52 003	Altentreptow, Stadt	Demmin	7 146	17087
15 3 55 003	Altenweddingen	Bördekreis	2 269	39171
15 3 63 001	Altenzaun	Stendal	149	39596
07 1 40 001	Altenkülz	Rhein-Hunsrück-Kreis	404	56288
15 2 60 003	Alterode	Mansfelder Land	493	06543
16 0 66 001	Altersbach	Schmalkalden-Meiningen	630	98587

1) * Bedeutet, daß die Gemeinde mehrere Postleitzahlen hat;
die hier genannte Zahl ist diejenige des Verwaltungssitzes der Gemeinde.

4 Gemeinden in alphabetischer Ordnung mit Schlüsselnummer,
Bevölkerung und Postleitzahl am 31.12.1996

A

Schlüssel- nummer	Gemeinde	Kreis/Landkreis	Bevöl- kerung	Post- leitz- zahl 1)
09 6 79 165	Altertheim	Würzburg	2 088	97237
12 0 72 008	Altes Lager	Teltow-Fläming	1 051	14913
14 2 80 010	Altfranken	Meißen-Radebeul	388	01462
09 2 74 114	Altfraunhofen	Landshut	1 670	84169
12 0 64 020	Altfriedland	Märkisch-Oderland	411	15320
12 0 64 024	Altglietzen	Märkisch-Oderland	524	16259
09 1 79 114	Althegnenberg	Fürstenfeldbruck	1 615	82278
08 4 26 008	Altheim	Biberach	2 131	88499
08 4 25 004	Altheim	Alb-Donau-Kreis	536	89605
08 4 25 005	Altheim (Alb)	Alb-Donau-Kreis	1 669	89174
08 2 35 007	Althengstett	Calw	7 626	75382
07 3 40 201	Althornbach	Pirmasens	741	66484
08 1 19 004	Althütte	Rems-Murr-Kreis	3 871	71566
12 0 60 012	Althüttendorf	Barnim	679	16247
15 1 54 001	Altjeßnitz	Bitterfeld	506	06800
13 0 53 003	Altkalen	Güstrow	542	17179
16 0 77 002	Altkirchen	Altenburger Land	1 285	04626
12 0 73 004	Altkünkendorf	Uckermark	167	16278
12 0 64 028	Altlandsberg, Stadt	Märkisch-Oderland	3 095	15345
07 1 35 003	Altlay	Cochem-Zell	657	56858
07 3 32 001	Altleiningen	Bad Dürkheim	1 892	67317
12 0 65 004	Alt Lüdersdorf	Oberhavel	690	16775
08 2 26 003	Altlußheim	Rhein-Neckar-Kreis	5 199	68804
09 1 76 112	Altmannstein, Markt	Eichstätt	6 848	93336
15 3 70 004	Altmersleben	Altmarkkreis Salzwedel	326	39624
14 1 82 020	Altmittweida	Mittweida	2 178	09648
09 1 71 111	Altötting, Stadt	Altötting	12 668	84503
09 1 74 111	Altomünster, Markt	Dachau	6 545	85250
12 0 64 032	Altreetz	Märkisch-Oderland	472	16259
07 2 31 001	Altrich	Bernkastel-Wittlich	1 490	54518
07 3 38 001	Altrip	Ludwigshafen	7 395	67122
07 2 32 003	Altscheid	Bitburg-Prüm	99	54636
08 4 36 005	Altshausen	Ravensburg	4 533	88361
07 1 35 004	Altstrimmig	Cochem-Zell	367	56858
12 0 65 008	Altthymen	Oberhavel	148	16798

1) * Bedeutet, daß die Gemeinde mehrere Postleitzahlen hat;
die hier genannte Zahl ist diejenige des Verwaltungssitzes der Gemeinde.

4 Gemeinden in alphabetischer Ordnung mit Schlüsselnummer,
Bevölkerung und Postleitzahl am 31.12.1996

A

Schlüssel- nummer	Gemeinde	Kreis/Landkreis	Bevöl- kerung	Post- leit- zahl 1)
12 0 64 036	Alttrebbin	Märkisch-Oderland	215	16259
09 7 80 112	Altusried, Markt	Oberallgäu	9 354	87452
13 0 62 002	Altwarpen	Uecker-Randow	758	17375
07 1 40 002	Altweidelbach	Rhein-Hunsrück-Kreis	255	55469
13 0 62 003	Altwigshagen	Uecker-Randow	440	17379
12 0 64 040	Altwriezen/Beauregard	Märkisch-Oderland	332	16269
01 0 60 002	Alveslohe	Segeberg	2 301	25486
09 6 71 111	Alzenau i. UFr., Stadt	Aschaffenburg	18 063	63755
07 3 31 003	Alzey, Stadt	Alzey-Worms	17 893	55232
09 7 78 111	Amberg	Unteralldgäu	1 202	86854
09 3 61 000	Amberg, Stadt	Kreisfreie Stadt	43 184	92224
03 3 55 002	Amelinghausen	Lüneburg	3 344	21385
09 1 87 113	Amerang	Rosenheim	3 412	83123
09 7 79 112	Amerdingen	Donau-Ries	875	86735
15 3 52 001	Amesdorf	Aschersleben-Staßfurt	887	39439
07 2 32 004	Ammeldingen an der Our	Bitburg-Prüm	14	54675
07 2 32 005	Ammeldingen bei Neuenburg	Bitburg-Prüm	260	54673
16 0 73 003	Ammelstädt	Saalfeld-Rudolstadt	142	07407
08 4 16 048	Ammerbuch	Tübingen	10 843	72119
09 5 73 111	Ammerndorf, Markt	Fürth	1 942	90614
01 0 62 090	Ammersbek	Stormarn	8 747	22949
09 3 71 111	Ammerthal	Amberg-Weizbach	1 855	92260
06 5 34 001	Amöneburg, Stadt	Marburg-Biedenkopf	5 262	35287
09 6 76 112	Amorbach, Stadt	Miltenberg	4 305	63916
09 1 83 112	Ampfing	Mühlldorf a. Inn	5 866	84539
15 3 55 004	Ampfurth	Bördekreis	400	39387
15 2 60 004	Amsdorf	Mansfelder Land	628	06317
08 4 25 008	Amstetten	Alb-Donau-Kreis	3 970	73340
03 3 55 049	Amt Neuhaus	Lüneburg	5 807	19273
14 1 81 010	Amtsberg	Mittlerer Erzgebirgskreis	4 219	09439
08 4 36 006	Amtzell	Ravensburg	3 253	88279
09 1 88 117	Andechs	Starnberg	3 043	82346
16 0 63 001	Andenhausen	Wartburgkreis	258	36452
15 3 57 002	Anderbeck	Halberstadt	743	38836
03 3 57 003	Anderlingen	Rotenburg (Wümme)	902	27446

1) * Bedeutet, daß die Gemeinde mehrere Postleitzahlen hat;
die hier genannte Zahl ist diejenige des Verwaltungssitzes der Gemeinde.

4 Gemeinden in alphabetischer Ordnung mit Schlüsselnummer,
Bevölkerung und Postleitzahl am 31.12.1996

A

Schlüssel- nummer	Gemeinde	Kreis/Landkreis	Bevöl- kerung	Post- leit- zahl 1)
07 1 37 003	Andernach, Stadt	Mayen-Koblenz	29 512	56626
03 4 54 001	Andervenne	Emsland	858	49832
16 0 68 002	Andisleben	Sömmerda	637	99189
08 2 26 102	Angelbachtal	Rhein-Neckar-Kreis	4 495	74918
06 5 34 002	Angelburg	Marburg-Biedenkopf	3 702	35719
16 0 70 003	Angelroda	Ilm-Kreis	409	99338
09 1 72 112	Anger	Berchtesgadener Land	4 287	83454
12 0 73 008	Angermünde, Stadt	Uckermark	10 379	16278
15 3 62 004	Angern	Ohrekreis	1 278	39326
15 2 65 001	Angersdorf	Saalkreis	989	06179
07 1 38 002	Anhausen	Neuwied	1 315	56584
13 0 56 006	Ankershagen	Müritz	841	17219
13 0 59 002	Anklam, Stadt	Ostvorpommern	16 756	17389
03 4 59 002	Ankum	Osnabrück	6 741	49577
14 1 71 010	Annaberg-Buchholz, Stadt	Annaberg	23 628	09456
15 1 71 002	Annaburg, Stadt	Wittenberg	3 604	06925
12 0 66 012	Annahütte	Oberspreewald-Lausitz	1 168	01994
15 2 60 005	Annarode	Mansfelder Land	592	06308
07 3 37 501	Anweiler am Trifels, Stadt	Südliche Weinstraße	7 443	76855
05 9 74 004	Anröchte	Soest	10 531	59609
09 5 61 000	Ansbach, Stadt	Kreisfreie Stadt	39 941	91522
07 1 37 004	Anschau	Mayen-Koblenz	272	56729
14 1 81 020	Ansprung	Mittlerer Erzgebirgskreis	1 182	09517
09 1 90 113	Antdorf	Weilheim-Schongau	1 062	82387
14 1 91 030	Antonsthal	Aue-Schwarzenberg	1 235	08359
06 5 35 002	Antrifttal	Vogelsbergkreis	2 223	36326
07 1 31 004	Antweiler	Ahrweiler	615	53533
09 1 75 111	Anzing	Ebersberg	3 353	85646
03 2 57 002	Apelern	Schaumburg	2 577	31552
03 4 51 001	Apen	Ammerland	10 265	26689
15 3 70 005	Apenburg	Altmarkkreis Salzwedel	1 012	38486
03 3 59 003	Apensen	Stade	2 842	21641
09 1 81 111	Apfeldorf	Landsberg a. Lech	1 004	86974
16 0 67 001	Apfelstädt	Gotha	1 353	99192
09 7 78 113	Apfeltrach	Unterallgäu	940	87742

1) * Bedeutet, daß die Gemeinde mehrere Postleitzahlen hat;
die hier genannte Zahl ist diejenige des Verwaltungssitzes der Gemeinde.

Schlüssel- nummer	Gemeinde	Kreis/Landkreis	Bevöl- kerung	Post- leitz- zahl 1)
16 0 71 001	Apolda, Stadt	Weimarer Land	27 728	99510
03 3 53 001	Appel	Harburg	1 602	21279
03 3 52 001	Appeln	Cuxhaven	516	27616
01 0 56 001	Appen	Pinneberg	4 934	25482
07 3 39 001	Appenheim	Mainz-Bingen	1 310	55437
08 3 17 005	Appenweier	Ortenaukreis	9 349	77767
07 2 33 201	Arbach	Daun	149	56769
09 5 71 113	Arberg, Markt	Ansbach	2 207	91722
07 1 31 005	Aremberg	Ahrweiler	277	53533
12 0 73 012	Arendsee	Uckermark	254	17291
15 3 70 006	Arendsee (Altmark), Luftkurort,	Altmarkkreis Salzwedel	3 003	39619
07 2 31 003	Arenrath	Bernkastel-Wittlich	377	54518
12 0 67 020	Arenschorf	Oder-Spree	492	15518
15 1 59 002	Arenschorf	Köthen	512	06369
16 0 61 001	Arenshausen	Eichsfeld	1 049	37318
12 0 62 012	Arenzhain	Elbe-Elster	204	03253
09 1 85 113	Aresing	Neuburg-Schrobenhausen	2 740	86561
07 1 37 006	Arft	Mayen-Koblenz	278	56729
08 4 36 094	Argenbühl	Ravensburg	5 656	88260
07 1 33 004	Argenschwang	Bad Kreuznach	354	55595
07 1 40 003	Argenthal	Rhein-Hunsrück-Kreis	1 577	55496
03 2 55 001	Arholzen	Holzminde	458	37627
01 0 51 002	Arkebek	Dithmarschen	220	25767
01 0 54 007	Arlewatt	Nordfriesland	314	25860
07 3 31 004	Armsheim	Alzey-Worms	2 384	55288
01 0 60 003	Armstedt	Segeberg	381	24616
03 3 52 002	Armstorf	Cuxhaven	673	21769
09 2 76 113	Arnbruck	Regen	1 978	93471
15 3 63 002	Arneburg, Stadt	Stendal	1 809	39596
01 0 59 002	Arnis, Stadt	Schleswig-Flensburg	364	24399
05 9 58 004	Arnsberg, Stadt	Hochsauerlandkreis	78 892	59759 *
09 3 72 112	Arnschwang	Cham	1 931	93473
15 1 71 003	Arnsdorf	Wittenberg	202	06917
14 2 92 005	Arnsdorf b. Dresden	Kamenz	3 933	01477
14 1 71 020	Arnsfeld	Annaberg	1 396	09477

1) * Bedeutet, daß die Gemeinde mehrere Postleitzahlen hat;
die hier genannte Zahl ist diejenige des Verwaltungssitzes der Gemeinde.

4 Gemeinden in alphabetischer Ordnung mit Schlüsselnummer,
Bevölkerung und Postleitzahl am 31.12.1996

A

Schlüssel- nummer	Gemeinde	Kreis/Landkreis	Bevöl- kerung	Post- leit- zahl 1)
16 0 73 004	Arnsgereth	Saalfeld-Rudolstadt	262	07318
16 0 76 001	Arnsgrün	Greiz	408	07952
07 1 43 203	Arnshöfen	Westerwaldkreis	161	56244
12 0 62 016	Arnsnesta	Elbe-Elster	223	04916
16 0 70 004	Arnstadt, Stadt	Ilm-Kreis	26 385	99310
15 2 60 006	Arnstedt	Mansfelder Land	621	06333
09 6 77 114	Arnstein, Stadt	Main-Spessart	8 106	97450
09 2 77 111	Arnstorf, Markt	Rottal-Inn	6 316	94424
06 6 35 002	Arolsen, Stadt	Waldeck-Frankenberg	16 833	34454
01 0 58 007	Arpsdorf	Rendsburg-Eckernförde	228	24634
09 3 72 113	Arrach	Cham	2 807	93474
14 1 82 030	Arras	Mittweida	215	09326
16 0 65 002	Artern/Unstrut, Stadt	Kyffhäuserkreis	7 157	06556
03 3 55 003	Artlenburg, Flecken	Lüneburg	1 337	21380
07 1 41 201	Arzbach	Rhein-Lahn-Kreis	1 896	56337
14 3 89 010	Arzberg	Torgau-Oschatz	2 591	04886
09 4 79 112	Arzberg, Stadt	Wunsiedel i. Fichtelgebirge	6 725	95659
07 2 32 201	Arzfeld	Bitburg-Prüm	1 217	54687
07 1 38 003	Asbach	Neuwied	6 431	53567
07 1 34 004	Asbach	Birkenfeld	195	55758
09 7 79 115	Asbach-Bäumenheim	Donau-Ries	4 229	86663
16 0 61 002	Asbach-Sickenberg	Eichsfeld	117	37318
09 2 78 116	Ascha	Straubing-Bogen	1 331	94347
09 6 61 000	Aschaffenburg, Stadt	Kreisfreie Stadt	66 152	63739 *
09 1 83 113	Aschau a. Inn	Mühldorf a. Inn	2 871	84544
09 1 87 114	Aschau i. Chiemgau	Rosenheim	4 934	83229
07 3 36 005	Aschbach	Kusel	350	67753
05 5 58 004	Ascheberg	Coesfeld	14 244	59387
01 0 57 001	Ascheberg (Holstein)	Plön	2 573	24326
01 0 58 008	Ascheffel	Rendsburg-Eckernförde	883	24358
16 0 66 002	Aschenhausen	Schmalkalden-Meiningen	176	98634
15 3 52 002	Aschersleben, Stadt	Aschersleben-Staßfurt	29 567	06449
09 1 84 112	Aschheim	München	5 271	85609
15 2 60 007	Aseleben	Mansfelder Land	458	06317
03 2 51 002	Asendorf	Diepholz	3 120	27330

1) * Bedeutet, daß die Gemeinde mehrere Postleitzahlen hat;
die hier genannte Zahl ist diejenige des Verwaltungssitzes der Gemeinde.

4 Gemeinden in alphabetischer Ordnung mit Schlüsselnummer,
Bevölkerung und Postleitzahl am 31.12.1996

A

Schlüssel- nummer	Gemeinde	Kreis/Landkreis	Bevöl- kerung	Post- leit- zahl 1)
03 3 53 002	Asendorf	Harburg	1 596	21271
16 0 67 002	Aspach	Gotha	453	99880
08 1 19 087	Aspach	Rems-Murr-Kreis	7 960	71546
15 3 57 003	Aspenstedt	Halberstadt	594	38822
08 1 18 003	Asperg, Stadt	Ludwigsburg	11 983	71679
07 3 39 002	Aspishelm	Mainz-Bingen	869	55459
08 1 28 006	Assamstadt	Main-Tauber-Kreis	2 094	97959
08 4 25 011	Asselfingen	Alb-Donau-Kreis	912	89176
06 5 32 001	Aßlar, Stadt	Lahn-Dill-Kreis	13 942	35614
09 1 75 112	Aßling	Ebersberg	3 796	85617
07 1 43 204	Astert	Westerwaldkreis	255	57627
15 1 71 004	Ateritz	Wittenberg	579	06901
15 3 57 004	Athenstedt	Halberstadt	489	38822
05 9 66 004	Attendorn, Stadt	Olpe	23 898	57439
07 1 41 003	Attenhausen	Rhein-Lahn-Kreis	422	56370
09 2 73 115	Attenhofen	Kelheim	1 277	84091
09 1 78 115	Attenkirchen	Freising	2 177	85395
08 4 26 011	Attenweiler	Biberach	1 474	88448
12 0 71 004	Atterwasch	Spree-Neiße	244	03172
09 2 78 117	Atting	Straubing-Bogen	1 433	94348
07 1 43 205	Atzelgift	Westerwaldkreis	615	57629
15 3 67 001	Atzendorf	Schönebeck	1 807	39443
08 3 15 003	Au	Breisgau-Hochschwarzwald	1 198	79280
08 2 16 002	Au am Rhein	Rastatt	3 140	76474
09 1 78 116	Au i.d. Hallertau, Markt	Freising	4 982	84072
09 6 79 114	Aub, Stadt	Würzburg	1 719	97239
09 6 73 113	Aubstadt	Rhön-Grabfeld	796	97633
14 3 89 020	Audenhain	Torgau-Oschatz	2 549	04838
07 1 35 005	Auderath	Cochem-Zell	566	56766
14 1 91 040	Aue, Stadt	Aue-Schwarzenberg	21 078	08280
07 1 41 004	Auel	Rhein-Lahn-Kreis	235	56357
07 1 33 005	Auen	Bad Kreuznach	250	55569
16 0 69 058	Auengrund	Hildburghausen	3 533	98667
08 1 19 006	Auenwald	Rems-Murr-Kreis	6 343	71549
09 2 71 113	Auerbach	Deggendorf	2 120	94530

1) * Bedeutet, daß die Gemeinde mehrere Postleitzahlen hat;
die hier genannte Zahl ist diejenige des Verwaltungssitzes der Gemeinde.

4 Gemeinden in alphabetischer Ordnung mit Schlüsselnummer,
Bevölkerung und Postleitzahl am 31.12.1996

A

Schlüssel- nummer	Gemeinde	Kreis/Landkreis	Bevöl- kerung	Post- leit- zahl 1)
14 1 88 020	Auerbach	Stollberg	3 235	09392
09 3 71 113	Auerbach i.d. OPf., Stadt	Amberg-Weizbach	9 299	91275
14 1 78 030	Auerbach/Vogtl., Stadt	Vogtlandkreis	20 725	08209
16 0 71 002	Auerstedt	Weimarer Land	507	99518
14 1 82 040	Auerswalde	Mittweida	3 131	09238
03 2 57 003	Auetai	Schaumburg	6 527	31749
09 3 75 115	Aufhausen	Regensburg	1 618	93089
09 4 72 115	Aufseß	Bayreuth	1 352	91347
08 3 15 004	Auggen	Breisgau-Hochschwarzwald	2 173	79424
09 7 61 000	Augsburg, Stadt	Kreisfreie Stadt	258 457	86150 *
15 2 60 008	Augsdorf	Mansfelder Land	647	06308
05 7 66 004	Augustdorf	Lippe	9 772	32832
01 0 54 008	Augustenkoog	Nordfriesland	39	25881
14 1 77 010	Augustusburg, Stadt	Freiberg	2 480	09573
03 2 57 004	Auhagen	Schaumburg	1 367	31553
09 7 79 117	Auhausen	Donau-Ries	1 118	86736
01 0 58 009	Aukrug	Rendsburg-Eckernförde	3 583	24613
16 0 62 001	Auleben	Nordhausen	1 170	99765
08 4 36 008	Aulendorf, Stadt	Ravensburg	8 866	88326
07 1 41 005	Aull	Rhein-Lahn-Kreis	466	65582
15 3 63 003	Aulosen	Stendal	440	39615
16 0 76 002	Auma, Stadt	Greiz	3 634	07955
01 0 53 003	Aumühle	Herzogtum Lauenburg	3 121	21521
09 6 72 111	Aura a.d. Saale	Bad Kissingen	834	97717
09 6 77 116	Aura i. Sinngrund	Main-Spessart	1 073	97773
09 5 71 114	Aurach	Ansbach	2 799	91589
09 5 72 114	Aurachtal	Erlangen-Höchstädt	2 612	91086
03 4 52 001	Aurich, Stadt	Aurich	39 851	26603 *
01 0 59 103	Ausacker	Schleswig-Flensburg	544	24975
15 3 55 005	Ausleben	Bördekreis	2 132	39393
09 2 71 114	Außernzell	Deggendorf	1 380	94532
01 0 61 005	Auufer	Steinburg	140	25548
07 2 32 006	Auw an der Kyll	Bitburg-Prüm	188	54664
07 2 32 202	Auw bei Prüm	Bitburg-Prüm	701	54597
01 0 54 009	Aventoft	Nordfriesland	544	25927

1) * Bedeutet, daß die Gemeinde mehrere Postleitzahlen hat;
die hier genannte Zahl ist diejenige des Verwaltungssitzes der Gemeinde.

4 Gemeinden in alphabetischer Ordnung mit Schlüsselnummer,
Bevölkerung und Postleitzahl am 31.12.1996

A

Schlüssel- nummer	Gemeinde	Kreis/Landkreis	Bevöl- kerung	Post- leit- zahl 1)
01 0 51 003	Averlak	Dithmarschen	660	25715
15 1 71 005	Axien	Wittenberg	681	06922
03 3 56 001	Axstedt	Osterholz	1 239	27729
09 1 84 137	Aying	München	3 600	85653
07 2 35 002	Ayl	Trier-Saarburg	1 258	54441
09 7 72 117	Aystetten	Augsburg	2 980	86482

1) * Bedeutet, daß die Gemeinde mehrere Postleitzahlen hat;
die hier genannte Zahl ist diejenige des Verwaltungssitzes der Gemeinde.

4 Gemeinden in alphabetischer Ordnung mit Schlüsselnummer,
Bevölkerung und Postleitzahl am 31.12.1996

B

Schlüssel- nummer	Gemeinde	Kreis/Landkreis	Bevöl- kerung	Post- leitz- zahl 1)
B				
13 0 61 003	Baabe	Rügen	765	18586
15 1 53 003	Baalberge	Bernburg	1 380	06408
07 1 37 007	Baar	Mayen-Koblenz	814	56729
09 7 71 176	Baar (Schwaben)	Aichach-Friedberg	1 156	86674
09 1 86 113	Baar-Ebenhausen	Pfaffenhofen a.d. Ilm	4 619	85107
15 1 59 003	Baasdorf	Köthen	474	06388
12 0 62 020	Babben	Elbe-Elster	117	03246
15 3 63 004	Baben	Stendal	227	39596
09 7 78 115	Babenhhausen, Markt	Unterallgäu	5 248	87727
06 4 32 002	Babenhhausen, Stadt	Darmstadt-Dieburg	16 337	64832
09 1 87 116	Babensham	Rosenheim	2 650	83547
13 0 58 002	Babst	Nordwestmecklenburg	447	23992
09 3 75 116	Bach a.d. Donau	Regensburg	1 751	93090
07 3 39 003	Bacharach, Stadt	Mainz-Bingen	2 311	55422
07 1 32 004	Bachenberg	Altenkirchen (Westerwald)	124	57610
16 0 72 001	Bachfeld	Sonneberg	537	96528
09 7 73 112	Bachhagel	Dillingen a.d. Donau	2 190	89429
08 1 19 008	Backnang, Stadt	Rems-Murr-Kreis	34 036	71522
09 2 73 116	Bad Abbach, Markt	Kelheim	8 692	93077
09 1 87 117	Bad Aibling, Stadt	Rosenheim	16 013	83043
09 4 79 111	Bad Alexandersbad	Wunsiedel i. Fichtelgebirge	1 374	95680
09 1 80 113	Bad Bayersoien	Garmisch-Partenkirchen	1 120	82435
03 3 52 003	Bad Bederkesa, Flecken	Cuxhaven	4 991	27624
08 3 36 006	Bad Bellingen	Lörrach	3 547	79415
03 4 56 001	Bad Bentheim, Stadt	Grafschaft Bentheim	14 405	48455
07 3 37 005	Bad Bergzabern, Stadt	Südliche Weinstraße	8 166	76887
16 0 71 003	Bad Berka, Stadt	Weimarer Land	7 360	99438
05 9 70 004	Bad Berleburg, Stadt	Siegen-Wittgenstein	21 210	57319
09 4 72 116	Bad Berneck i. Fichtelgebirge, .	Bayreuth	5 200	95460
07 1 35 501	Bad Bertrich	Cochem-Zell	1 034	56864
03 3 60 002	Bad Bevensen, Stadt	Uelzen	8 757	29549
15 2 56 003	Bad Bibra, Stadt	Burgenlandkreis	2 231	06647
09 2 77 113	Bad Birnbach, Markt	Rottal-Inn	5 580	84364
16 0 73 005	Bad Blankenburg, Stadt	Saalfeld-Rudolstadt	8 136	07422

1) * Bedeutet, daß die Gemeinde mehrere Postleitzahlen hat;
die hier genannte Zahl ist diejenige des Verwaltungssitzes der Gemeinde.

Schlüssel- nummer	Gemeinde	Kreis/Landkreis	Bevöl- kerung	Post- leit- zahl 1)
09 6 72 112	Bad Bocklet, Markt	Bad Kissingen	4 543	97708
14 1 78 040	Bad Brambach	Vogtlandkreis	2 428	08648
01 0 60 004	Bad Bramstedt, Stadt	Segeberg	11 518	24576
07 1 31 006	Bad Breisig, Stadt	Ahrweiler	8 619	53498
09 6 72 113	Bad Brückenau, Stadt	Bad Kissingen	7 422	97769
08 4 26 013	Bad Buchau, Stadt	Biberach	4 224	88422
06 5 33 003	Bad Camberg, Stadt	Limburg-Weilburg	13 781	65520
16 0 69 002	Bad Colberg-Heildburg, Stadt	Hildburghausen	2 455	98663
08 1 17 006	Bad Ditzenbach	Göppingen	3 641	73342
13 0 51 004	Bad Doberan, Stadt	Bad Doberan	11 247	18209
05 7 62 004	Bad Driburg, Stadt	Höxter	19 271	33014
14 3 74 020	Bad Düben, Stadt	Delitzsch	8 684	04849
07 3 32 002	Bad Dürkheim, Stadt	Bad Dürkheim	18 469	67098
15 2 61 003	Bad Dürrenberg, Stadt	Merseburg-Querfurt	12 070	06231
08 3 26 003	Bad Dürrhein, Stadt	Schwarzwald-Baar-Kreis	11 714	78073
03 2 57 005	Bad Eilsen	Schaumburg	2 239	31707
14 1 78 050	Bad Elster, Stadt	Vogtlandkreis	4 572	08645
07 1 41 006	Bad Ems, Stadt	Rhein-Lahn-Kreis	9 975	56130
06 6 33 006	Bad Emstal	Kassel	6 304	34308
06 5 34 003	Bad Endbach	Marburg-Biedenkopf	8 773	35080
09 1 87 128	Bad Endorf, Markt	Rosenheim	6 902	83093
03 4 59 003	Bad Essen	Osnabrück	14 942	49152
09 1 87 129	Bad Feilnbach	Rosenheim	6 482	83075
16 0 65 003	Bad Frankenhausen/Kyffhäuser, St	Kyffhäuserkreis	9 768	06567
12 0 64 044	Bad Freienwalde (Oder), Stadt ..	Märkisch-Oderland	10 800	16259
08 1 25 005	Bad Friedrichshall, Stadt	Heilbronn	16 480	74177
09 2 75 116	Bad Füssing	Passau	6 236	94072
03 1 55 001	Bad Gandersheim, Stadt	Northeim	11 600	37581
14 2 87 010	Bad Gottleuba, Kurort, Stadt ...	Sächsische Schweiz	2 291	01816
03 1 56 001	Bad Grund (Harz), Bergstadt	Osterode am Harz	3 012	37539
03 1 53 002	Bad Harzburg, Stadt	Goslar	23 382	38667
09 1 73 111	Bad Heilbrunn	Bad Tölz-Wolfratshausen	3 328	83670
08 2 35 033	Bad Herrenalb, Stadt	Calw	7 258	76332
06 6 32 002	Bad Hersfeld, Kreisstadt	Hersfeld-Rotenburg	31 403	36251
07 1 38 004	Bad Hönningen, Stadt	Neuwied	5 757	53557

1) * Bedeutet, daß die Gemeinde mehrere Postleitzahlen hat;
die hier genannte Zahl ist diejenige des Verwaltungssitzes der Gemeinde.

4 Gemeinden in alphabetischer Ordnung mit Schlüsselnummer,
Bevölkerung und Postleitzahl am 31.12.1996

B

Schlüssel- nummer	Gemeinde	Kreis/Landkreis	Bevöl- kerung	Post- leitz- zahl 1)
06 4 34 001	Bad Homburg v.d. Höhe, Stadt ...	Hochtaunuskreis	51 445	61348 *
05 3 82 008	Bad Honnef, Stadt	Rhein-Sieg-Kreis	24 579	53604
03 4 59 004	Bad Iburg, Stadt	Osnabrück	11 430	49186
06 6 33 002	Bad Karlshafen, Stadt	Kassel	4 680	34385
09 6 72 114	Bad Kissingen, Stadt	Bad Kissingen	21 867	97688
13 0 58 003	Bad Kleinen	Nordwestmecklenburg	3 567	23996
16 0 74 003	Bad Klosterlausnitz	Saale-Holzland-Kreis	3 278	07639
06 4 37 001	Bad König, Stadt	Odenwaldkreis	9 276	64732
09 6 73 141	Bad Königshofen i. Grabfeld, Sta	Rhön-Grabfeld	6 931	97631
15 2 56 004	Bad Kösen, Stadt	Burgenlandkreis	5 887	06628
16 0 76 003	Bad Köstritz, Stadt	Greiz	3 615	07586
09 1 80 112	Bad Kohlgrub	Garmisch-Partenkirchen	2 246	82433
07 1 33 006	Bad Kreuznach, Stadt	Bad Kreuznach	43 167	55545 *
08 3 15 006	Bad Krozingen	Breisgau-Hochschwarzwald	14 279	79189
05 9 70 028	Bad Laasphe, Stadt	Siegen-Wittgenstein	15 574	57334
03 4 59 005	Bad Laer	Osnabrück	8 273	49196
16 0 64 003	Bad Langensalza, Stadt	Unstrut-Hainich-Kreis	20 952	99947
15 2 61 004	Bad Lauchstädt, Stadt	Merseburg-Querfurt	4 212	06246
14 3 83 020	Bad Lausick, Stadt	Muldentalkreis	8 200	04651
03 1 56 002	Bad Lauterberg im Harz, Stadt ..	Osterode am Harz	12 692	37431
16 0 63 002	Bad Liebenstein, Stadt	Wartburgkreis	4 096	36448
12 0 62 024	Bad Liebenwerda, Stadt	Elbe-Elster	11 574	04924
08 2 35 008	Bad Liebenzell, Stadt	Calw	9 121	75378
05 7 74 008	Bad Lippspringe, Stadt	Paderborn	14 739	33175
07 1 43 206	Bad Marienberg (Westerwald), Sta	Westerwaldkreis	5 943	56470
08 1 28 007	Bad Mergentheim, Stadt	Main-Tauber-Kreis	22 497	97980
03 2 52 002	Bad Münder am Deister, Stadt ...	Hamel-Pyrmont	19 250	31848
07 1 33 007	Bad Münster am Stein-Ebernbu	Bad Kreuznach	3 789	55583
05 3 66 004	Bad Münstereifel, Stadt	Euskirchen	17 838	53902
14 2 84 010	Bad Muskau, Stadt	Niederschles. Oberlausitzkreis ..	3 914	02953
06 4 40 002	Bad Nauheim, Stadt	Wetteraukreis	29 535	61231
03 2 57 006	Bad Nenndorf	Schaumburg	10 038	31542
07 1 31 007	Bad Neuenahr-Ahrweiler, Stadt ..	Ahrweiler	26 489	53474
09 6 73 114	Bad Neustadt a.d. Saale, Stadt .	Rhön-Grabfeld	15 741	97616
05 7 70 004	Bad Oeynhausen, Stadt	Minden-Lübbecke	49 367	32543 *

1) * Bedeutet, daß die Gemeinde mehrere Postleitzahlen hat;
die hier genannte Zahl ist diejenige des Verwaltungssitzes der Gemeinde.

Schlüssel- nummer	Gemeinde	Kreis/Landkreis	Bevöl- kerung	Post- leit- zahl 1)
01 0 62 004	Bad Oldesloe, Stadt	Stormarn	23 365	23843
06 4 35 001	Bad Orb, Stadt	Main-Kinzig-Kreis	9 964	63619
08 3 17 008	Bad Peterstal-Griesbach	Ortenaukreis	3 099	77740
03 2 52 003	Bad Pyrmont, Stadt	Hamel-Pyrmont	23 145	31812
08 1 25 006	Bad Rappenau, Stadt	Heilbronn	18 849	74906
09 1 72 114	Bad Reichenhall, Stadt	Berchtesgadener Land	16 458	83435
08 2 37 075	Bad Rippoldsau-Schapbach	Freudenstadt	2 442	77776
03 4 59 006	Bad Rothenfelde	Osnabrück	6 371	49214
12 0 67 024	Bad Saarow-Pieskow	Oder-Spree	3 905	15526
03 1 56 003	Bad Sachsa, Stadt	Osterode am Harz	8 833	37441
08 3 37 096	Bad Säckingen, Stadt	Waldshut	15 885	79713
03 2 54 005	Bad Salzdetfurth, Stadt	Hildesheim	14 309	31162
06 6 31 001	Bad Salzschlirf	Fulda	3 228	36364
05 7 66 008	Bad Salzuflen, Stadt	Lippe	54 992	32105 *
16 0 63 003	Bad Salzungen, Stadt	Wartburgkreis	18 686	36433
05 9 74 008	Bad Sassendorf	Soest	10 858	59505
14 2 87 020	Bad Schandau, Stadt	Sächsische Schweiz	2 942	01814
15 1 71 006	Bad Schmiedeberg, Stadt	Wittenberg	4 268	06905
08 2 15 100	Bad Schönborn	Karlsruhe	10 427	76669
08 4 26 014	Bad Schussenried, Stadt	Biberach	8 152	88427
06 4 39 002	Bad Schwalbach, Kreisstadt	Rheingau-Taunus-Kreis	10 924	65307
01 0 55 004	Bad Schwartau, Stadt	Ostholstein	20 061	23611
01 0 60 005	Bad Segeberg, Stadt	Segeberg	15 665	23795
07 1 33 501	Bad Sobernheim, Stadt	Bad Kreuznach	6 567	55566
06 4 36 001	Bad Soden am Taunus, Stadt	Main-Taunus-Kreis	20 099	65812
06 4 35 002	Bad Soden-Salmünster, Stadt	Main-Kinzig-Kreis	13 365	63628
06 6 36 001	Bad Sooden-Allendorf, Stadt	Werra-Meißner-Kreis	9 623	37242
09 4 75 112	Bad Steben, Markt	Hof	3 633	95138
15 3 64 001	Bad Suderode	Quedlinburg	1 922	06507
13 0 57 006	Bad Sülze, Stadt	Nordvorpommern	2 287	18334
16 0 71 004	Bad Sulza, Stadt	Weimarer Land	3 273	99518
08 2 35 084	Bad Teinach-Zavelstein, Stadt	Calw	2 817	75385
16 0 64 004	Bad Tennstedt, Stadt	Unstrut-Hainich-Kreis	2 898	99955
09 1 73 112	Bad Tölz, Stadt	Bad Tölz-Wolfratshausen	16 551	83646
08 1 17 007	Bad Überkingen	Göppingen	3 775	73337

1) * Bedeutet, daß die Gemeinde mehrere Postleitzahlen hat;
die hier genannte Zahl ist diejenige des Verwaltungssitzes der Gemeinde.

4 Gemeinden in alphabetischer Ordnung mit Schlüsselnummer,
Bevölkerung und Postleitzahl am 31.12.1996

B

Schlüssel- nummer	Gemeinde	Kreis/Landkreis	Bevöl- kerung	Post- leit- zahl 1)
08 4 15 078	Bad Urach, Stadt	Reutlingen	12 547	72574
06 4 40 003	Bad Vilbel, Stadt	Wetteraukreis	26 670	61118
08 4 36 009	Bad Waldsee, Stadt	Ravensburg	18 650	88339
09 1 82 111	Bad Wiessee	Miesbach	4 400	83707
08 2 35 079	Bad Wildbad im Schwarzwald, Stad Calw	11 472	75323
06 6 35 003	Bad Wildungen, Stadt	Waldeck-Frankenberg	18 027	34537
12 0 70 008	Bad Wilsnack, Stadt	Prignitz	2 604	19336
08 1 25 007	Bad Wimpfen, Stadt	Heilbronn	6 722	74206
09 5 75 112	Bad Windsheim, Stadt	Neustadt a.d.Aisch-Bad Windsheim	11 883	91438
09 7 78 116	Bad Wörishofen, Stadt	Unterallgäu	13 541	86825
08 4 36 010	Bad Wurzach, Stadt	Ravensburg	14 053	88410
06 6 34 027	Bad Zwesten	Schwalm-Eder-Kreis	4 231	34596
03 4 51 002	Bad Zwischenahn	Ammerland	24 522	26160
03 4 59 007	Badbergen	Osnabrück	4 362	49635
03 1 58 002	Baddeckenstedt	Wolfenbüttel	2 932	38271
15 3 64 002	Badeborn	Quedlinburg	1 315	06493
15 3 70 007	Badel	Altmarkkreis Salzwedel	531	39624
07 2 32 007	Badem	Bitburg-Prüm	1 007	54657
08 2 11 000	Baden-Baden, Stadt	Stadtkreis	52 995	76530 *
01 0 62 003	Badendorf	Stormarn	739	23619
07 1 40 005	Badenhard	Rhein-Hunsrück-Kreis	155	56291
03 1 56 004	Badenhausen	Osterode am Harz	2 074	37534
07 3 39 004	Badenheim	Mainz-Bingen	491	55576
08 3 15 007	Badenweiler	Breisgau-Hochschwarzwald	3 818	79410
15 3 57 005	Badersleben	Halberstadt	1 176	38836
15 3 63 005	Badingen	Stendal	549	39579
12 0 65 012	Badingen	Oberhavel	731	16775
13 0 58 004	Badow	Nordwestmecklenburg	356	19209
16 0 65 004	Badra	Kyffhäuserkreis	620	99706
09 7 73 113	Bächingen a.d. Brenz	Dillingen a.d. Donau	1 318	89431
12 0 70 012	Baek	Prignitz	727	19348
01 0 53 004	Bäk	Herzogtum Lauenburg	712	23909
01 0 53 005	Bälau	Herzogtum Lauenburg	252	23881
07 1 33 008	Bärenbach	Bad Kreuznach	521	55758
07 1 40 006	Bärenbach	Rhein-Hunsrück-Kreis	437	55483

1) * Bedeutet, daß die Gemeinde mehrere Postleitzahlen hat;
die hier genannte Zahl ist diejenige des Verwaltungssitzes der Gemeinde.

Schlüssel- nummer	Gemeinde	Kreis/Landkreis	Bevöl- kerung	Post- leitz- zahl 1)
12 0 71 012	Bärenbrück	Spree-Neiße	210	03185
14 2 90 040	Bärenfels, Kurort	Weißeritzkreis	337	01776
12 0 71 016	Bärenklau	Spree-Neiße	369	03172
12 0 65 016	Bärenklau	Oberhavel	1 155	16727
14 1 71 030	Bärenstein	Annaberg	2 855	09471
14 2 90 050	Bärenstein, Stadt	Weißeritzkreis	1 035	01768
08 3 27 004	Bärenthal	Tuttlingen	444	78580
09 3 77 112	Bärnau, Stadt	Tirschenreuth	3 715	95671
07 1 33 009	Bärweiler	Bad Kreuznach	301	55606
05 3 54 008	Baesweiler, Stadt	Aachen	26 095	52499
12 0 73 016	Bagemühl	Uckermark	178	17326
12 0 71 008	Bagenz	Spree-Neiße	289	03130
08 3 16 002	Bahlingen am Kaiserstuhl	Emmendingen	3 493	79353
12 0 66 016	Bahnsdorf	Oberspreewald-Lausitz	852	01983
12 0 62 028	Bahnsdorf	Elbe-Elster	176	04895
14 2 87 030	Bahratal	Sächsische Schweiz	936	01816
03 1 54 001	Bahrdorf	Helmstedt	2 084	38459
12 0 62 032	Bahren	Elbe-Elster	225	03249
03 2 51 003	Bahrenborstel	Diepholz	1 252	27245
15 3 55 006	Bahrendorf	Bördekreis	1 062	39171
01 0 61 006	Bahrenfleth	Steinburg	573	25569
01 0 60 006	Bahrenhof	Segeberg	181	23845
14 2 87 040	Bahretal	Sächsische Schweiz	2 288	01825 *
12 0 67 028	Bahro	Oder-Spree	100	15898
08 4 36 011	Baienfurt	Ravensburg	6 889	88255
09 2 74 118	Baierbach	Landshut	707	84171
09 1 84 113	Baierbrunn	München	2 530	82065
09 1 75 113	Baiern	Ebersberg	1 294	85625
08 2 37 004	Baiersbronn	Freudenstadt	16 527	72270
09 5 72 115	Baiersdorf, Stadt	Erlangen-Höchstadt	6 301	91083
08 4 36 012	Baindt	Ravensburg	4 524	88255
09 7 77 114	Baisweil	Ostallgäu	1 261	87650
12 0 69 008	Baitz	Potsdam-Mittelmark	240	14806
03 4 60 001	Bakum	Vechta	5 319	49456
09 7 80 113	Balderschwang	Oberallgäu	208	87538

1) * Bedeutet, daß die Gemeinde mehrere Postleitzahlen hat;
die hier genannte Zahl ist diejenige des Verwaltungssitzes der Gemeinde.

4 Gemeinden in alphabetischer Ordnung mit Schlüsselnummer,
Bevölkerung und Postleitzahl am 31.12.1996

B

Schlüssel- nummer	Gemeinde	Kreis/Landkreis	Bevöl- kerung	Post- leitz- zahl 1)
07 2 35 003	Baldringen	Trier-Saarburg	199	54314
07 1 41 503	Balduinstein	Rhein-Lahn-Kreis	624	65558
07 2 32 203	Balesfeld	Bitburg-Prüm	264	54597
03 2 56 001	Balge	Nienburg (Weser)	1 871	31609
08 3 27 005	Balgheim	Tuttlingen	901	78582
15 2 56 005	Balgstädt	Burgenlandkreis	684	06632
08 4 17 002	Balingen, Stadt	Zollernalbkreis	33 602	72336
03 3 59 004	Balje	Stade	1 135	21730
08 4 25 013	Ballendorf	Alb-Donau-Kreis	647	89177
15 3 64 003	Ballenstedt, Stadt	Quedlinburg	7 444	06493
15 3 63 006	Ballerstedt	Stendal	332	39606
16 0 64 005	Ballhausen	Unstrut-Hainich-Kreis	950	99955
13 0 55 001	Ballin	Mecklenburg-Strelitz	465	17349
08 3 15 008	Ballrechten-Dottingen	Breisgau-Hochschwarzwald	1 943	79282
16 0 67 003	Ballstädt	Gotha	765	99869
16 0 71 005	Ballstedt	Weimarer Land	374	99439
13 0 54 003	Balow	Ludwigslust	348	19300
08 1 16 007	Baltmannsweiler	Esslingen	5 451	73666
03 4 52 002	Baltrum	Aurich	540	26579
05 9 62 008	Balve, Stadt	Märkischer Kreis	11 963	58802
09 7 74 115	Balzhausen	Günzburg	1 150	86483
08 4 25 140	Balzheim	Alb-Donau-Kreis	1 874	88481
09 4 61 000	Bamberg, Stadt	Kreisfreie Stadt	69 708	96047 *
12 0 63 004	Bamme	Havelland	295	14715
08 2 26 006	Bammental	Rhein-Neckar-Kreis	6 453	69245
15 3 70 008	Bandau	Altmarkkreis Salzwedel	461	38486
13 0 59 003	Bandelin	Ostvorpommern	988	17506
13 0 54 004	Bandenitz	Ludwigslust	426	19230
13 0 51 005	Bandow	Bad Doberan	191	18258
07 3 35 002	Bann	Kaiserslautern	2 341	66851
07 1 43 003	Bannberscheid	Westerwaldkreis	566	56424
01 0 55 005	Bannesdorf auf Fehmarn	Ostholstein	2 344	23769
14 2 90 020	Bannewitz	Weißeritzkreis	5 158	01728
13 0 59 004	Bansin	Ostvorpommern	2 546	17429
03 2 54 006	Banteln	Hildesheim	1 618	31029

1) * Bedeutet, daß die Gemeinde mehrere Postleitzahlen hat;
die hier genannte Zahl ist diejenige des Verwaltungssitzes der Gemeinde.

Schlüssel- nummer	Gemeinde	Kreis/Landkreis	Bevöl- kerung	Post- leit- zahl 1)
12 0 68 004	Bantikow	Ostprignitz-Ruppin	568	16868
13 0 54 005	Bantin	Ludwigslust	386	19246
12 0 68 008	Banzendorf	Ostprignitz-Ruppin	185	16835
13 0 54 006	Banzin	Ludwigslust	387	19260
13 0 60 001	Banzkow	Parchim	1 956	19079
07 3 37 006	Barbelroth	Südliche Weinstraße	612	76889
09 3 75 117	Barbing	Regensburg	4 266	93092
15 3 67 002	Barby (Elbe), Stadt	Schönebeck	5 060	39249
16 0 63 004	Barchfeld	Wartburgkreis	3 668	36456
12 0 69 012	Bardenitz	Potsdam-Mittelmark	676	14913
03 3 55 004	Bardowick, Flecken	Lüneburg	5 051	21357
03 2 51 004	Barenburg, Flecken	Diepholz	1 274	27245
03 3 55 005	Barendorf	Lüneburg	1 619	21397
12 0 70 016	Barenthin	Prignitz	365	16866
01 0 51 004	Bargenstedt	Dithmarschen	880	25704
01 0 62 005	Bargfeld-Stegen	Stormarn	2 266	23863
13 0 59 005	Bargischow	Ostvorpommern	420	17398
01 0 58 010	Bargstall	Rendsburg-Eckernförde	133	24806
01 0 58 011	Bargstedt	Rendsburg-Eckernförde	693	24793
03 3 59 005	Bargstedt	Stade	1 735	21698
01 0 62 006	Bargteheide, Stadt	Stormarn	12 609	22941
01 0 54 010	Bargum	Nordfriesland	611	25842
01 0 60 007	Bark	Segeberg	888	23826
01 0 58 012	Barkelsby	Rendsburg-Eckernförde	1 527	24360
01 0 51 005	Barkenholm	Dithmarschen	199	25791
13 0 60 002	Barkow	Parchim	318	19395
15 3 62 005	Barleben	Ohrekreis	4 686	39179
01 0 51 006	Barlt	Dithmarschen	874	25719
01 0 57 002	Barmissen	Plön	194	24245
01 0 56 002	Barmstedt, Stadt	Pinneberg	9 225	25355
15 3 55 007	Barneberg	Bördekreis	866	39393
13 0 58 005	Barnekow	Nordwestmecklenburg	604	23968
12 0 63 008	Barnewitz	Havelland	361	14715
13 0 60 003	Barnin	Parchim	396	19089
01 0 62 008	Barnitz	Stormarn	729	23858

1) * Bedeutet, daß die Gemeinde mehrere Postleitzahlen hat;
die hier genannte Zahl ist diejenige des Verwaltungssitzes der Gemeinde.

4 Gemeinden in alphabetischer Ordnung mit Schlüsselnummer,
Bevölkerung und Postleitzahl am 31.12.1996

B

Schlüssel- nummer	Gemeinde	Kreis/Landkreis	Bevöl- kerung	Post- leit- zahl 1)
15 2 61 005	Barnstädt	Merseburg-Querfurt	1 346	06268
03 3 55 006	Barnstedt	Lüneburg	673	21406
03 2 51 005	Barnstorf, Flecken	Diepholz	5 899	49406
05 7 66 012	Barntrup, Stadt	Lippe	9 742	32683
01 0 57 003	Barsbek	Plön	569	24217
01 0 62 009	Barsbüttel	Stormarn	10 986	22885
12 0 65 020	Barsdorf	Oberhavel	159	16775
12 0 68 012	Barsikow	Ostprignitz-Ruppin	254	16845
03 2 53 001	Barsinghausen, Stadt	Hannover	34 695	30890
03 4 53 001	Barßel	Cloppenburg	11 883	26676
13 0 57 007	Bartelshagen I b. Ribnitz-D. ...	Nordvorpommern	807	18337
13 0 57 008	Bartelshagen II b. Barth	Nordvorpommern	504	18314
13 0 51 006	Bartenshagen-Parkentin	Bad Doberan	965	18209
15 3 62 006	Bartensleben	Ohrekreis	361	39343
13 0 57 009	Barth, Stadt	Nordvorpommern	10 353	18356
08 1 36 007	Bartholomä	Ostalbkreis	2 097	73566
13 0 57 010	Bartmannshagen	Nordvorpommern	460	18516
13 0 52 004	Bartow	Demmin	696	17089
03 3 60 003	Barum	Uelzen	827	29576
03 3 55 007	Barum	Lüneburg	1 493	21357
12 0 72 012	Baruth/Mark, Stadt	Teltow-Fläming	1 859	15837
03 2 51 006	Barver	Diepholz	1 131	49453
03 1 51 002	Barwedel	Gifhorn	996	38476
07 1 31 008	Barweiler	Ahrweiler	482	53534
12 0 66 020	Barzig	Oberspreewald-Lausitz	90	01994
07 2 33 002	Basberg	Daun	62	54578
03 3 57 004	Basdahl	Rotenburg (Wümme)	1 434	27432
12 0 68 016	Basdorf	Ostprignitz-Ruppin	28	16818
12 0 60 016	Basdorf	Barnim	3 544	16352
13 0 52 005	Basedow	Demmin	779	17139
01 0 53 006	Basedow	Herzogtum Lauenburg	541	21483
07 1 37 202	Bassenheim	Mayen-Koblenz	2 837	56220
14 2 85 020	Baßlitz	Riesa-Großenhain	591	01561
03 2 51 007	Bassum, Stadt	Diepholz	15 198	27211
09 6 73 116	Bastheim	Rhön-Grabfeld	2 502	97654

1) * Bedeutet, daß die Gemeinde mehrere Postleitzahlen hat;
die hier genannte Zahl ist diejenige des Verwaltungssitzes der Gemeinde.

Schlüssel- nummer	Gemeinde	Kreis/Landkreis	Bevöl- kerung	Post- leitz- zahl 1)
01 0 53 007	Basthorst	Herzogtum Lauenburg	404	21493
13 0 51 007	Bastorf	Bad Doberan	1 052	18230
06 6 35 004	Battenberg (Eder), Stadt	Waldeck-Frankenberg	5 705	35088
07 3 32 003	Battenberg (Pfalz)	Bad Dürkheim	407	67271
07 3 40 202	Battweiler	Pirmasens	800	66484
12 0 64 048	Batzlow	Märkisch-Oderland	207	15377
09 5 75 113	Baudenbach, Markt	Neustadt a.d.Aisch-Bad Windsheim	1 074	91460
16 0 66 003	Bauerbach	Schmalkalden-Meiningen	328	98617
07 1 31 009	Bauler	Ahrweiler	52	53534
07 2 32 008	Bauler	Bitburg-Prüm	72	54673
15 2 56 006	Baumersroda	Burgenlandkreis	362	06632
12 0 65 024	Baumgarten	Oberhavel	98	16775
13 0 53 004	Baumgarten	Güstrow	537	18246
07 1 34 005	Baumholder, Stadt	Birkenfeld	4 471	55774
09 4 71 115	Baunach, Stadt	Bamberg	3 732	96148
06 6 33 003	Baunatal, Stadt	Kassel	27 079	34225
07 2 31 004	Bausendorf	Bernkastel-Wittlich	1 248	54538
07 2 32 009	Baustert	Bitburg-Prüm	530	54636
14 2 72 010	Bautzen, Stadt	Bautzen	43 890	02625
03 4 54 002	Bawinkel	Emsland	2 275	49844
09 2 77 112	Bayerbach	Rottal-Inn	1 718	94137
09 2 74 119	Bayerbach b. Ergoldsbach	Landshut	1 558	84092
07 3 33 004	Bayerfeld-Steckweiler	Donnersbergkreis	460	67808
09 2 76 115	Bayerisch Eisenstein	Regen	1 496	94252
09 1 72 115	Bayerisch Gmain	Berchtesgadener Land	2 838	83457
09 4 62 000	Bayreuth, Stadt	Kreisfreie Stadt	73 676	95444 *
09 1 82 112	Bayrischzell	Miesbach	1 673	83735
01 0 60 008	Bebensee	Segeberg	546	23816
15 3 62 007	Bebertal	Ohrekreis	1 679	39343
06 6 32 003	Bebra, Stadt	Hersfeld-Rotenburg	15 918	36179
07 1 41 008	Becheln	Rhein-Lahn-Kreis	730	56132
07 3 31 005	Bechenheim	Alzey-Worms	460	55234
07 1 33 011	Becherbach	Bad Kreuznach	1 032	67827
07 1 33 010	Becherbach bei Kirn	Bad Kreuznach	452	55608
07 3 40 203	Bechhofen	Pirmasens	2 341	66894

1) * Bedeutet, daß die Gemeinde mehrere Postleitzahlen hat;
die hier genannte Zahl ist diejenige des Verwaltungssitzes der Gemeinde.

Schlüssel- nummer	Gemeinde	Kreis/Landkreis	Bevöl- kerung	Post- leit- zahl 1)
09 5 71 115	Bechhofen, Markt	Ansbach	6 212	91572
16 0 73 006	Bechstedt	Saalfeld-Rudolstadt	173	07426
16 0 71 006	Bechstedtstraß	Weimarer Land	299	99428
07 3 31 006	Bechtheim	Alzey-Worms	1 706	67595
07 3 31 007	Bechtolsheim	Alzey-Worms	1 485	55234
09 3 74 170	Bechtsrieth	Neustadt a.d. Waldnaab	1 042	92699
03 3 59 006	Beckdorf	Stade	2 215	21643
03 2 57 007	Beckedorf	Schaumburg	1 513	31698
03 4 58 001	Beckeln	Oldenburg	811	27243
15 3 55 008	Beckendorf-Neindorf	Bördekreis	973	39393
10 0 42 111	Beckingen	Merzig-Wadern	16 302	66701
05 5 70 008	Beckum, Stadt	Warendorf	38 347	59269
05 1 54 004	Bedburg-Hau	Kleve	12 329	47551
05 3 62 004	Bedburg, Stadt	Erftkreis	23 646	50181
07 3 36 106	Bedesbach	Kusel	744	66885
03 3 51 003	Beedenbostel	Celle	1 062	29355
05 5 70 012	Beelen	Warendorf	5 940	48361
15 3 63 007	Beelitz	Stendal	93	39596
12 0 69 016	Beelitz, Stadt	Potsdam-Mittelmark	6 224	14547
15 3 62 008	Beendorf	Ohrekreis	884	39343
12 0 73 024	Beenz	Uckermark	187	17258
12 0 73 020	Beenz	Uckermark	268	17291
12 0 67 032	Beerfelde	Oder-Spree	624	15518
06 4 37 002	Beerfelden, Stadt	Odenwaldkreis	7 078	64743
14 1 78 060	Beerheide	Vogtlandkreis	773	08209
12 0 61 012	Beesdau	Dahme-Spreewald	246	15926
15 1 53 004	Beesenlaublingen	Bernburg	1 791	06425
15 2 65 002	Beesenstedt	Saalkreis	1 355	06198
12 0 67 036	Beeskow, Stadt	Oder-Spree	9 549	15848
03 4 54 003	Beesten	Emsland	1 604	49832
13 0 52 006	Beestland	Demmin	143	17111
12 0 65 028	Beetz	Oberhavel	826	16766
15 3 70 009	Beetzendorf	Altmarkkreis Salzwedel	1 930	38489
13 0 52 007	Beggerow	Demmin	709	17111
01 0 53 008	Behlendorf	Herzogtum Lauenburg	354	23919

1) * Bedeutet, daß die Gemeinde mehrere Postleitzahlen hat;
die hier genannte Zahl ist diejenige des Verwaltungssitzes der Gemeinde.

Schlüssel- nummer	Gemeinde	Kreis/Landkreis	Bevöl- kerung	Post- leit- zahl 1)
13 0 57 011	Behnkendorf	Nordvorpommern	385	18510
15 3 62 009	Behnsdorf	Ohrekreis	735	39356
13 0 53 005	Behren-Lübchin	Güstrow	620	17179
15 3 63 008	Behrendorf	Stendal	577	39606
01 0 54 011	Behrendorf	Nordfriesland	558	25850
13 0 59 006	Behrenhoff	Ostvorpommern	476	17498
01 0 57 004	Behrendorf (Ostsee)	Plön	580	24321
16 0 63 005	Behringen	Wartburgkreis	1 659	99947
16 0 66 004	Behrungen	Schmalkalden-Meiningen	703	98631
16 0 68 003	Beichlingen	Sömmerda	666	99625
13 0 58 006	Beidendorf	Nordwestmecklenburg	668	23996
01 0 61 007	Beidenfleth	Steinburg	936	25573
14 1 91 050	Beierfeld	Aue-Schwarzenberg	3 529	08340
12 0 64 052	Beiersdorf	Märkisch-Oderland	347	16259
12 0 62 036	Beiersdorf	Elbe-Elster	233	04924
14 2 86 010	Beiersdorf	Löbau-Zittau	1 408	02736
14 2 85 030	Beiersdorf	Riesa-Großenhain	434	01561
03 1 54 002	Beierstedt	Helmstedt	487	38382
07 2 32 010	Beilingen	Bitburg-Prüm	363	54662
09 1 76 114	Beilngries, Stadt	Eichstätt	8 136	92339
14 3 89 030	Beilrode	Torgau-Oschatz	2 550	04886
07 1 35 007	Beilstein	Cochem-Zell	160	56814
08 1 25 008	Beilstein, Stadt	Heilbronn	6 227	71717
08 4 25 014	Beimerstetten	Alb-Donau-Kreis	2 317	89179
07 3 38 002	Beindersheim	Ludwigshafen	2 998	67259
16 0 69 003	Beinerstadt	Hildburghausen	506	98660
07 2 33 003	Beinhausen	Daun	77	54552
01 0 61 008	Bekdorf	Steinburg	77	25554
01 0 61 010	Bekmünde	Steinburg	156	25524
07 2 35 004	Bekond	Trier-Saarburg	738	54340
01 0 57 005	Belau	Plön	361	24601
01 0 58 013	Beldorf	Rendsburg-Eckernförde	340	25557
07 1 40 007	Belg	Rhein-Hunsrück-Kreis	159	56858
14 3 89 040	Belgern, Stadt	Torgau-Oschatz	4 975	04874
14 3 83 030	Belgershain	Muldentalkreis	3 044	04683

1) * Bedeutet, daß die Gemeinde mehrere Postleitzahlen hat;
die hier genannte Zahl ist diejenige des Verwaltungssitzes der Gemeinde.

4 Gemeinden in alphabetischer Ordnung mit Schlüsselnummer,
Bevölkerung und Postleitzahl am 31.12.1996

B

Schlüssel- nummer	Gemeinde	Kreis/Landkreis	Bevöl- kerung	Post- leit- zahl 1)
07 1 40 008	Belgweiler	Rhein-Hunsrück-Kreis	211	55469
07 1 37 008	Bell	Mayen-Koblenz	1 537	56745
07 1 40 009	Bell (Hunsrück)	Rhein-Hunsrück-Kreis	1 472	56288
15 1 53 005	Belleben	Bernburg	1 092	06425
09 7 75 115	Bellenberg	Neu-Ulm	4 302	89287
07 3 34 001	Bellheim	Germersheim	8 069	76756
13 0 53 006	Bellin	Güstrow	325	18292
13 0 62 004	Belling	Uecker-Randow	557	17309
07 1 43 207	Bellingen	Westerwaldkreis	583	56459
15 3 63 009	Bellingen	Stendal	323	39579
16 0 65 005	Bellstedt	Kyffhäuserkreis	230	99713
03 4 59 008	Belm	Osnabrück	14 286	49191
16 0 66 005	Belrieth	Schmalkalden-Meiningen	440	98617
13 0 54 007	Belsch	Ludwigslust	275	19230
15 3 62 010	Belsdorf	Ohrekreis	216	39356
07 1 40 010	Beltheim	Rhein-Hunsrück-Kreis	2 062	56290
03 3 52 004	Belum	Cuxhaven	994	21785
12 0 69 020	Belzig, Stadt	Potsdam-Mittelmark	7 666	14806
08 1 16 008	Bempflingen	Esslingen	3 170	72658
16 0 65 006	Bendeleben	Kyffhäuserkreis	811	99706
12 0 70 020	Bendelin	Prignitz	238	19339
03 3 53 003	Bendestorf	Harburg	2 054	21227
01 0 57 006	Bendfeld	Plön	204	24217
01 0 58 014	Bendorf	Rendsburg-Eckernförde	470	25557
07 1 37 203	Bendorf, Stadt	Mayen-Koblenz	16 665	56170
09 1 73 113	Benediktbeuern	Bad Tölz-Wolfratshausen	3 220	83671
07 2 31 005	Bengel	Bernkastel-Wittlich	962	54538
13 0 51 008	Benitz	Bad Doberan	287	18258
12 0 69 024	Benken	Potsdam-Mittelmark	109	14806
15 3 70 010	Benkendorf	Altmarkkreis Salzwedel	212	29416
15 2 60 009	Benndorf	Mansfelder Land	2 574	06184
14 3 79 050	Benndorf	Leipziger Land	681	04654
15 3 69 004	Benneckenstein (Harz), Stadt ...	Wernigerode	2 674	38877
14 3 83 040	Bennewitz	Muldentalkreis	4 840	04828
07 3 33 005	Bennhausen	Donnersbergkreis	159	67808

1) * Bedeutet, daß die Gemeinde mehrere Postleitzahlen hat;
die hier genannte Zahl ist diejenige des Verwaltungssitzes der Gemeinde.

Schlüssel- nummer	Gemeinde	Kreis/Landkreis	Bevöl- kerung	Post- leitz- zahl 1)
13 0 54 008	Bennin	Ludwigslust	289	19260
09 7 78 118	Benningen	Unterallgäu	2 040	87734
08 1 18 006	Benningen am Neckar	Ludwigsburg	5 259	71726
15 2 65 003	Bennstedt	Saalkreis	1 319	06179
15 2 66 002	Bennungen	Sangerhausen	989	06536
12 0 69 028	Bensdorf	Potsdam-Mittelmark	1 149	14789
16 0 66 006	Benshausen	Schmalkalden-Meiningen	2 692	98554
06 4 31 002	Bensheim, Stadt	Bergstraße	37 245	64625
12 0 70 024	Bentwisch	Prignitz	400	19322
13 0 51 009	Bentwisch	Bad Doberan	1 561	18182
13 0 52 008	Bentzin	Demmin	1 372	17129
13 0 59 007	Benz	Ostvorpommern	577	17429
13 0 58 007	Benz	Nordwestmecklenburg	699	23970
07 1 40 011	Benzweiler	Rhein-Hunsrück-Kreis	214	55494
09 3 75 118	Beratzhausen, Markt	Regensburg	5 498	93176
09 3 73 112	Berching, Stadt	Neumarkt i.d. OPf.	8 189	92334
09 1 72 116	Berchtesgaden, Markt	Berchtesgadener Land	7 850	83471
07 2 33 202	Bereborn	Daun	130	56769
07 2 33 203	Berenbach	Daun	177	56766
15 3 62 011	Berenbrock	Ohrekreis	310	39638
07 1 31 011	Berg	Ahrweiler	1 410	53505
07 1 41 009	Berg	Rhein-Lahn-Kreis	200	56357
09 1 88 113	Berg	Starnberg	7 416	82335
08 4 36 013	Berg	Ravensburg	3 658	88276
09 4 75 113	Berg	Hof	2 793	95180
07 3 34 002	Berg (Pfalz)	Germersheim	2 034	76768
09 3 73 113	Berg b. Neumarkt i.d. OPf.	Neumarkt i.d. OPf.	6 879	92348
09 1 85 116	Berg im Gau	Neuburg-Schrobenhausen	1 129	86562
15 2 66 003	Berga	Sangerhausen	2 014	06536
16 0 76 004	Berga/Elster, Stadt	Greiz	4 257	07980
08 4 36 014	Bergatreute	Ravensburg	2 951	88368
12 0 63 012	Berge	Havelland	570	14641
12 0 70 028	Berge	Prignitz	998	19348
15 3 70 011	Berge	Altmarkkreis Salzwedel	644	39638
03 4 59 009	Berge	Osnabrück	3 582	49626

1) * Bedeutet, daß die Gemeinde mehrere Postleitzahlen hat;
die hier genannte Zahl ist diejenige des Verwaltungssitzes der Gemeinde.

Schlüssel- nummer	Gemeinde	Kreis/Landkreis	Bevöl- kerung	Post- leit- zahl 1)
14 1 78 070	Bergen	Vogtlandkreis	1 134	08239
12 0 61 016	Bergen	Dahme-Spreewald	89	03246
09 5 77 115	Bergen	Weißenburg-Gunzenhausen	1 073	91790
09 1 89 113	Bergen	Traunstein	4 434	83346
07 1 34 006	Bergen	Birkenfeld	497	55608
03 3 54 001	Bergen (Dumme)	Lüchow-Dannenberg	1 621	29468
13 0 61 004	Bergen auf Rügen, Stadt	Rügen	16 876	18528
03 3 51 004	Bergen, Stadt	Celle	13 836	29303
07 1 40 012	Bergenhäusen	Rhein-Hunsrück-Kreis	123	55469
01 0 59 005	Bergenhäusen	Schleswig-Flensburg	738	24861
12 0 63 016	Bergerdamm	Havelland	494	14641
01 0 51 008	Bergewöhrden	Dithmarschen	32	25779
03 1 51 003	Bergfeld	Gifhorn	826	38467
14 2 87 050	Berggießhübel, Kurort, Stadt ...	Sächsische Schweiz	1 827	01819
08 3 17 009	Berghaupten	Ortenaukreis	2 344	77791
07 1 41 010	Berghausen	Rhein-Lahn-Kreis	270	56368
09 1 85 118	Bergheim	Neuburg-Schrobenhausen	1 691	86673
05 3 62 008	Bergheim, Stadt	Erftkreis	60 986	50126 *
13 0 62 005	Bergholz	Uecker-Randow	442	17321
12 0 69 032	Bergholz	Potsdam-Mittelmark	151	14806
12 0 69 036	Bergholz-Rehbrücke	Potsdam-Mittelmark	4 655	14558
08 4 25 017	Berghülen	Alb-Donau-Kreis	1 888	89180
05 3 78 004	Bergisch Gladbach, Stadt	Rheinisch-Bergischer Kreis	105 901	51465 *
15 2 56 007	Bergisdorf	Burgenlandkreis	441	06712
05 9 78 004	Bergkamen, Stadt	Unna	52 388	59192
09 1 74 113	Bergkirchen	Dachau	6 291	85232
07 1 34 007	Berglangenbach	Birkenfeld	530	55776
08 1 19 089	Berglen	Rems-Murr-Kreis	6 005	73663
09 1 77 112	Berglern	Erding	1 770	85459
07 2 31 006	Berglicht	Bernkastel-Wittlich	535	54426
05 3 74 004	Bergneustadt, Stadt	Oberbergischer Kreis	20 658	51702
09 6 78 115	Begrheinfeld	Schweinfurt	4 965	97493
12 0 65 032	Bergsdorf	Oberhavel	515	16775
09 6 79 117	Bergtheim	Würzburg	3 274	97241
07 2 31 007	Bergweiler	Bernkastel-Wittlich	892	54518

1) * Bedeutet, daß die Gemeinde mehrere Postleitzahlen hat;
die hier genannte Zahl ist diejenige des Verwaltungssitzes der Gemeinde.

Schlüssel- nummer	Gemeinde	Kreis/Landkreis	Bevöl- kerung	Post- leitz- zahl 1)
15 1 71 008	Bergwitz	Wittenberg	1 823	06773
15 3 58 001	Bergzow	Jerichower Land	769	39307
01 0 58 015	Beringstedt	Rendsburg-Eckernförde	761	25575
16 0 65 007	Berka	Kyffhäuserkreis	966	99706
16 0 63 006	Berka v. d. hainch	Wartburgkreis	845	99826
16 0 63 007	Berka/Werra, Stadt	Wartburgkreis	4 948	99837
16 0 66 007	Berkach	Schmalkalden-Meiningen	428	98631
06 6 36 002	Berkatal	Werra-Meißner-Kreis	1 847	37297
15 3 63 010	Berkau	Stendal	490	39624
12 0 67 040	Berkenbrück	Oder-Spree	921	15518
01 0 53 009	Berkenthin	Herzogtum Lauenburg	1 780	23919
08 4 26 019	Berkheim	Biberach	2 493	88450
12 0 73 028	Berkholz	Uckermark	144	17291
12 0 73 032	Berkholz-Meyenburg	Uckermark	832	16306
07 2 32 011	Berkoth	Bitburg-Prüm	82	54673
11 0 00 000	Berlin, Stadt	Kreisfreie Stadt	3 458 763	10178 *
12 0 68 020	Berlinchen	Ostprignitz-Ruppin	270	16909
07 2 33 004	Berlingen	Daun	223	54570
16 0 61 003	Berlingerode	Eichsfeld	1 319	37339
16 0 71 007	Berlstedt	Weimarer Land	1 822	99439
08 4 35 005	Bermatingen	Bodenseekreis	3 604	88697
16 0 66 008	Bermbach	Schmalkalden-Meiningen	614	98587
07 1 37 011	Bermer	Mayen-Koblenz	404	56729
07 3 31 009	Bermersheim	Alzey-Worms	292	67593
07 3 31 008	Bermersheim vor der Höhe	Alzey-Worms	366	55234
14 1 91 060	Bermsgrün	Aue-Schwarzenberg	1 481	08340
08 3 37 013	Bernau	Waldshut	1 941	79872
09 1 87 118	Bernau a. Chiemsee	Rosenheim	6 247	83233
12 0 60 020	Bernau, Stadt	Barnim	21 132	16321
09 1 90 114	Bernbeuren	Weilheim-Schongau	2 054	86975
14 2 92 010	Bernbruch	Kamenz	367	01920
15 1 53 006	Bernburg (Saale), Stadt	Bernburg	35 595	06406
07 2 33 005	Berndorf	Daun	480	54578
07 1 41 011	Berndroth	Rhein-Lahn-Kreis	372	56370
03 4 61 001	Berne	Wesermarsch	6 956	27804

1) * Bedeutet, daß die Gemeinde mehrere Postleitzahlen hat;
die hier genannte Zahl ist diejenige des Verwaltungssitzes der Gemeinde.

Schlüssel- nummer	Gemeinde	Kreis/Landkreis	Bevö- kerung	Post- leitzahl 1)
09 3 73 114	Berngau	Neumarkt i.d. OPf.	2 076	92361
09 3 75 119	Bernhardswald	Regensburg	5 190	93170
13 0 53 007	Bernitt	Güstrow	702	18249
07 2 31 008	Bernkastel-Kues, Stadt	Bernkastel-Wittlich	7 190	54470
09 1 90 115	Bernried	Weilheim-Schongau	1 910	82347
09 2 71 116	Bernried	Deggendorf	4 759	94505
14 1 91 070	Bernsbach	Aue-Schwarzenberg	4 778	08315
14 1 73 010	Bernsdorf	Chemnitzer Land	2 522	09337
12 0 62 040	Bernsdorf	Elbe-Elster	167	04916
16 0 73 007	Bernsdorf	Saalfeld-Rudolstadt	66	07318
14 2 92 020	Bernsdorf, Stadt	Kamenz	5 638	02994
16 0 76 005	Bernsgrün	Greiz	569	07952
08 4 25 019	Bernstadt	Alb-Donau-Kreis	1 843	89182
14 2 86 020	Bernstadt a. d. Eigen, Stadt ...	Löbau-Zittau	4 587	02748
13 0 58 008	Bernstorf	Nordwestmecklenburg	336	23936
16 0 61 004	Bernterode (bei Heilbad Heiligen	Eichsfeld	285	37308
16 0 61 005	Bernterode (bei Worbis)	Eichsfeld	1 578	37355
07 1 32 201	Berod bei Hachenburg	Altenkirchen (Westerwald)	673	57614
07 1 43 208	Berod bei Wallmerod	Westerwaldkreis	499	56414
07 2 32 012	Berscheid	Bitburg-Prüm	59	54673
07 1 34 008	Berschweiler bei Baumholder	Birkenfeld	588	55777
07 1 34 009	Berschweiler bei Kirn	Birkenfeld	266	55608
03 4 59 010	Bersenbrück, Stadt	Osnabrück	7 564	49593
15 3 57 006	Berßel	Halberstadt	701	38835
14 2 86 030	Berthelsdorf	Löbau-Zittau	2 030	02747
12 0 73 036	Bertikow	Uckermark	203	17291
15 3 62 012	Bertingen	Ohrekreis	222	39517
15 3 63 011	Bertkow	Stendal	329	39596
14 2 86 040	Bertsdorf-Hörnitz	Löbau-Zittau	2 596	02763
03 4 52 003	Berumbur	Aurich	2 268	26524
07 1 43 209	Berzhahn	Westerwaldkreis	539	56459
07 1 32 005	Berzhausen	Altenkirchen (Westerwald)	182	57632
12 0 70 032	Besandten	Prignitz	112	19309
07 2 35 005	Bescheid	Trier-Saarlouis	401	54413
01 0 55 006	Beschendorf	Ostholstein	523	23738

1) * Bedeutet, daß die Gemeinde mehrere Postleitzahlen hat;
die hier genannte Zahl ist diejenige des Verwaltungssitzes der Gemeinde.

Schlüssel- nummer	Gemeinde	Kreis/Landkreis	Bevöl- kerung	Post- leit- zahl 1)
01 0 61 011	Besdorf	Steinburg	226	25584
06 5 33 001	Beselich	Limburg-Weilburg	5 429	65614
01 0 53 010	Besenthal	Herzogtum Lauenburg	83	23899
13 0 55 002	Beseritz	Mecklenburg-Strelitz	131	17039
08 1 18 007	Besigheim, Stadt	Ludwigsburg	10 732	74354
13 0 54 009	Besitz	Ludwigslust	523	19258
09 6 71 112	Bessenbach	Aschaffenburg	5 646	63856
12 0 61 020	Bestensee	Dahme-Spreewald	5 292	15741
05 9 58 008	Bestwig	Hochsauerlandkreis	12 281	59909
15 1 71 009	Bethau	Wittenberg	236	06925
03 2 54 007	Betheln	Hildesheim	1 099	31032
16 0 76 006	Bethenhausen	Greiz	267	07554
07 2 33 006	Betteldorf	Daun	290	54570
12 0 62 044	Betten	Elbe-Elster	270	03238
07 1 41 012	Bettendorf	Rhein-Lahn-Kreis	334	56355
07 2 31 009	Bettenfeld	Bernkastel-Wittlich	748	54533
07 2 32 013	Bettingen	Bitburg-Prüm	1 064	54646
07 1 32 006	Betzdorf, Stadt	Altenkirchen (Westerwald)	10 755	57518
03 3 55 008	Betzendorf	Lüneburg	1 023	21386
09 4 72 118	Betzenstein, Stadt	Bayreuth	2 428	91282
08 4 26 020	Betzenweiler	Biberach	700	88422
09 7 80 114	Betzgau	Oberallgäu	2 640	87488
12 0 68 024	Betzin	Ostprignitz-Ruppin	109	16833
08 2 37 008	Betzweiler-Wäldchen	Freudenstadt	1 431	72291
14 3 83 050	Beucha	Muldentalkreis	2 926	04824
07 1 40 201	Beulich	Rhein-Hunsrück-Kreis	547	56283
15 2 61 006	Beuna (Geiseltal)	Merseburg-Querfurt	942	06259
16 0 61 006	Beuren	Eichsfeld	1 287	37327
07 1 35 008	Beuren	Cochem-Zell	497	56864
08 1 16 011	Beuren	Esslingen	3 452	72660
07 2 35 008	Beuren (Hochwald)	Trier-Saarburg	936	54413
08 4 37 005	Beuron	Sigmaringen	818	88631
15 3 63 012	Beuster	Stendal	595	39615
12 0 73 040	Beutel	Uckermark	165	17268
09 2 75 117	Beutelsbach	Passau	1 096	94501

1) * Bedeutet, daß die Gemeinde mehrere Postleitzahlen hat;
die hier genannte Zahl ist diejenige des Verwaltungssitzes der Gemeinde.

4 Gemeinden in alphabetischer Ordnung mit Schlüsselnummer,
Bevölkerung und Postleitzahl am 31.12.1996

B

Schlüssel- nummer	Gemeinde	Kreis/Landkreis	Bevöl- kerung	Post- leitz- zahl 1)
16 0 73 008	Beutelsdorf	Saalfeld-Rudolstadt	197	07407
12 0 62 048	Beutersitz	Elbe-Elster	328	04924
14 1 88 030	Beutha	Stollberg	920	09366
12 0 70 036	Beveringen	Prignitz	339	16928
01 0 56 003	Bevern	Pinneberg	494	25355
03 2 55 002	Bevern, Flecken	Holzminden	4 571	37639
03 3 52 005	Beverstedt, Flecken	Cuxhaven	4 200	27616
05 7 62 008	Beverungen, Stadt	Höxter	15 742	37688
10 0 45 111	Bexbach, Stadt	Saarpfalz-Kreis	19 446	66450
15 3 55 009	Beyendorf	Bördekreis	1 025	39171
12 0 62 052	Beyern	Elbe-Elster	426	04895
15 2 66 004	Beyernaumburg	Sangerhausen	782	06528
15 1 51 001	Bias	Anhalt-Zerbst	177	39264
08 3 17 011	Biberach	Ortenaukreis	3 203	77781
08 4 26 021	Biberach an der Riß, Stadt	Biberach	31 072	88400
09 7 72 121	Biberbach, Markt	Augsburg	3 247	86485
09 7 74 119	Bibertal	Günzburg	4 503	89346
06 4 31 003	Biblis	Bergstraße	8 637	68647
13 0 58 009	Bibow	Nordwestmecklenburg	326	19417
16 0 66 011	Bibra	Schmalkalden-Meiningen	622	98631
16 0 74 004	Bibra	Saale-Holzland-Kreis	272	07768
09 2 73 119	Biburg	Kelheim	1 213	93354
09 1 73 115	Bichl	Bad Tölz-Wolfratshausen	1 862	83673
07 1 40 014	Bickenbach	Rhein-Hunsrück-Kreis	360	56291
06 4 32 003	Bickenbach	Darmstadt-Dieburg	5 007	64404
07 2 32 014	Bickendorf	Bitburg-Prüm	435	54636
16 0 64 006	Bickenriede	Unstrut-Hainich-Kreis	1 660	99976
09 7 77 118	Bidingen	Ostallgäu	1 586	87651
07 3 31 010	Biebelnheim	Alzey-Worms	636	55234
09 6 75 113	Biebelried	Kitzingen	1 104	97318
07 1 33 012	Biebelsheim	Bad Kreuznach	501	55546
09 6 79 118	Bieberehren	Würzburg	1 000	97243
06 4 35 003	Biebergemünd	Main-Kinzig-Kreis	8 051	63599
07 1 40 015	Biebern	Rhein-Hunsrück-Kreis	330	55471
12 0 61 024	Biebersdorf	Dahme-Spreewald	396	15913

1) * Bedeutet, daß die Gemeinde mehrere Postleitzahlen hat;
die hier genannte Zahl ist diejenige des Verwaltungssitzes der Gemeinde.

Schlüssel- nummer	Gemeinde	Kreis/Landkreis	Bevöl- kerung	Post- leitz- zahl 1)
06 5 31 002	Biebertal	Gießen	10 532	35444
06 4 33 001	Biebesheim am Rhein	Groß-Gerau	6 643	64584
07 1 41 013	Biebrich	Rhein-Lahn-Kreis	357	56370
06 5 34 004	Biedenkopf, Stadt	Marburg-Biedenkopf	14 282	35216
08 3 16 003	Biederbach	Emmendingen	1 611	79215
15 3 58 002	Biederitz	Jerichower Land	3 877	39175
07 3 40 204	Biedershausen	Pirmasens	288	66917
07 3 33 006	Biedesheim	Donnersbergkreis	634	67308
12 0 67 044	Biegen	Oder-Spree	334	15236
05 7 11 000	Bielefeld, Stadt	Kreisfreie Stadt	324 132	33602 *
15 1 53 007	Biendorf	Bernburg	873	06408
13 0 51 010	Biendorf	Bad Doberan	700	18230
03 3 60 004	Bienenbüttel	Uelzen	5 966	29553
14 3 79 070	Bienitz	Leipziger Land	5 466	04430
16 0 67 004	Bienstädt	Gotha	710	99100
15 3 67 003	Biere	Schönebeck	2 440	39221
07 2 32 015	Biersdorf am See	Bitburg-Prüm	543	54636
15 3 70 012	Bierstedt	Altmarkkreis Salzwedel	158	29416
07 2 32 016	Biesdorf	Bitburg-Prüm	247	54675
12 0 73 044	Biesenbrow	Uckermark	257	16278
12 0 73 048	Biesendahlshof	Uckermark	150	16306
15 2 60 010	Biesenrode	Mansfelder Land	458	06343
12 0 60 024	Biesenthal, Stadt	Barnim	4 706	16359
09 7 77 112	Biessenhofen	Ostallgäu	3 815	87640
08 2 16 005	Bietigheim	Rastatt	5 735	76467
08 1 18 079	Bietigheim-Bissingen, Stadt	Ludwigsburg	40 290	74321
12 0 73 052	Bietikow	Uckermark	241	17291
07 1 43 210	Bilkheim	Westerwaldkreis	428	56414
05 5 58 008	Billerbeck, Stadt	Coesfeld	10 848	48727
08 2 25 009	Billigheim	Neckar-Odenwald-Kreis	5 764	74842
07 3 37 007	Billigheim-Ingenheim	Südliche Weinstraße	3 822	76831
15 2 56 008	Billroda	Burgenlandkreis	539	06647
01 0 56 004	Bilsen	Pinneberg	651	25485
03 1 52 002	Bilshausen	Göttingen	2 440	37434
16 0 68 004	Bilzingsleben	Sömmerda	880	06578

1) * Bedeutet, daß die Gemeinde mehrere Postleitzahlen hat;
die hier genannte Zahl ist diejenige des Verwaltungssitzes der Gemeinde.

4 Gemeinden in alphabetischer Ordnung mit Schlüsselnummer,
Bevölkerung und Postleitzahl am 31.12.1996

B

Schlüssel- nummer	Gemeinde	Kreis/Landkreis	Bevöl- kerung	Post- leit- zahl 1)
01 0 60 009	Bimöhlen	Segeberg	800	24576
08 2 25 010	Binau	Neckar-Odenwald-Kreis	1 341	74862
15 3 70 013	Binde	Altmarkkreis Salzwedel	366	29416
15 3 63 013	Bindfelde	Stendal	232	39590
09 4 72 119	Bindlach	Bayreuth	6 468	95463
12 0 61 028	Bindow	Dahme-Spreewald	637	15754
08 4 37 008	Bingen	Sigmaringen	2 814	72511
07 3 39 005	Bingen am Rhein, Stadt	Mainz-Bingen	24 817	55411
03 2 56 002	Binnen	Nienburg (Weser)	978	31619
07 1 35 009	Binningen	Cochem-Zell	642	56754
07 2 31 010	Binsfeld	Bernkastel-Wittlich	1 153	54518
09 7 73 116	Binswangen	Dillingen a.d. Donau	1 190	89432
13 0 61 005	Binz	Rügen	6 013	18609
08 3 36 008	Binzen	Lörrach	2 519	79589
03 4 59 011	Bippen	Osnabrück	2 981	49626
08 1 17 009	Birenbach	Göppingen	1 913	73102
07 2 33 007	Birgel	Daun	484	54587
09 3 71 116	Birgland	Amberg-Weizbach	1 707	92262
07 1 32 008	Birken-Honigsessen	Altenkirchen (Westerwald)	2 533	57587
06 4 31 004	Birkenau	Bergstraße	10 392	69488
07 1 32 007	Birkenbeul	Altenkirchen (Westerwald)	461	57589
08 2 36 004	Birkenfeld	Enzkreis	9 951	75217
09 6 77 119	Birkenfeld	Main-Spessart	2 108	97834
07 1 34 010	Birkenfeld, Stadt	Birkenfeld	6 910	55765
16 0 61 007	Birkenfelde	Eichsfeld	562	37318
07 3 38 003	Birkenheide	Ludwigshafen	3 196	67134
07 3 37 008	Birkenhördt	Südliche Weinstraße	679	76889
16 0 75 002	Birkenhügel	Saale-Orla-Kreis	549	07366
12 0 65 036	Birkenwerder	Oberhavel	5 491	16547
07 1 40 016	Birkheim	Rhein-Hunsrück-Kreis	153	56291
12 0 67 048	Birkholz	Oder-Spree	229	15848
15 3 63 014	Birkholz	Stendal	389	39517
16 0 73 009	Birkigt	Saalfeld-Rudolstadt	411	07336
07 3 37 009	Birkweiler	Südliche Weinstraße	652	76831
14 2 87 060	Birkwitz-Pratzschwitz	Sächsische Schweiz	1 103	01827

1) * Bedeutet, daß die Gemeinde mehrere Postleitzahlen hat;
die hier genannte Zahl ist diejenige des Verwaltungssitzes der Gemeinde.

Schlüssel- nummer	Gemeinde	Kreis/Landkreis	Bevöl- kerung	Post- leitz- zahl 1)
07 1 41 014	Birlenbach	Rhein-Lahn-Kreis	1 549	65626
07 1 32 009	Birnbach	Altenkirchen (Westerwald)	577	57612
07 2 33 204	Birresborn	Daun	1 313	54574
06 4 35 004	Birstein	Main-Kinzig-Kreis	6 520	63633
07 2 32 017	Birtlingen	Bitburg-Prüm	78	54634
16 0 66 012	Birx	Schmalkalden-Meiningen	190	98634
09 4 71 117	Bischberg	Bamberg	5 801	96120
09 6 77 120	Bischbrunn	Main-Spessart	1 914	97836
12 0 66 024	Bischdorf	Oberspreewald-Lausitz	222	03205
07 3 33 007	Bischheim	Donnersbergkreis	692	67294
14 2 92 030	Bischheim-Häsllich	Kamenz	1 844	01920
06 5 32 002	Bischoffen	Lahn-Dill-Kreis	3 597	35649
16 0 61 009	Bischofferode	Eichsfeld	2 573	37345
16 0 69 004	Bischofrod	Hildburghausen	222	98553
16 0 63 008	Bischofroda	Wartburgkreis	610	99826
15 2 60 011	Bischofrode	Mansfelder Land	780	06295
09 4 72 121	Bischofsgrün	Bayreuth	2 147	95493
06 4 33 002	Bischofsheim	Groß-Gerau	12 468	65474
09 6 73 117	Bischofsheim a.d. Rhön, Stadt ..	Rhön-Grabfeld	5 231	97653
09 2 76 116	Bischofsmais	Regen	3 275	94253
14 2 72 020	Bischofswerda, Stadt	Bautzen	14 314	01877
09 1 72 117	Bischofswiesen	Berchtesgadener Land	7 377	83483
08 2 16 006	Bischweiler	Rastatt	2 752	76476
08 4 17 008	Bisingen	Zollernalbkreis	9 024	72406
13 0 62 006	Bismark	Uecker-Randow	343	17322
15 3 63 015	Bismark (Altmark), Stadt	Stendal	3 346	39629
03 3 58 002	Bispingen	Soltau-Fallingb.	5 756	29646
01 0 58 016	Bissee	Rendsburg-Eckernförde	198	24582
03 4 59 012	Bissendorf	Osnabrück	13 708	49143
07 3 32 004	Bissersheim	Bad Dürkheim	480	67281
08 1 16 012	Bissingen an der Teck	Esslingen	3 535	73266
09 7 73 117	Bissingen, Markt	Dillingen a.d. Donau	3 530	86657
01 0 58 017	Bistensee	Rendsburg-Eckernförde	265	24358
07 3 33 008	Bisterschied	Donnersbergkreis	297	67806
07 2 32 018	Bitburg, Stadt	Bitburg-Prüm	12 673	54634

1) * Bedeutet, daß die Gemeinde mehrere Postleitzahlen hat;
die hier genannte Zahl ist diejenige des Verwaltungssitzes der Gemeinde.

4 Gemeinden in alphabetischer Ordnung mit Schlüsselnummer,
Bevölkerung und Postleitzahl am 31.12.1996

B

Schlüssel- nummer	Gemeinde	Kreis/Landkreis	Bevöl- kerung	Post- leit- zahl 1)
15 1 54 002	Bitterfeld, Stadt	Bitterfeld	16 948	06749
15 3 63 016	Bittkau	Stendal	762	39517
08 4 17 010	Bitz	Zollernalbkreis	3 820	72475
07 1 32 010	Bitzen	Altenkirchen (Westerwald)	835	57539
09 3 72 115	Blaibach	Cham	2 072	93476
09 7 80 115	Blaichach	Oberallgäu	5 254	87544
12 0 68 028	Blandikow	Ostprignitz-Ruppin	279	16909
09 6 71 113	Blankenbach	Aschaffenburg	1 544	63825
12 0 68 032	Blankenberg	Ostprignitz-Ruppin	74	16845
13 0 60 004	Blankenberg	Parchim	488	19412
16 0 75 003	Blankenberg	Saale-Orla-Kreis	1 251	07366
16 0 64 007	Blankenburg	Unstrut-Hainich-Kreis	198	99955
12 0 73 056	Blankenburg	Uckermark	371	17291
15 3 69 005	Blankenburg (Harz), Stadt	Wernigerode	17 798	38889
12 0 72 016	Blankenfelde	Teltow-Fläming	8 149	15827
13 0 51 011	Blankenhagen	Bad Doberan	813	18182
16 0 71 008	Blankenhain, Stadt	Weimarer Land	7 046	99444
15 2 66 005	Blankenheim	Sangerhausen	1 423	06528
05 3 66 008	Blankenheim	Euskirchen	8 404	53945
13 0 55 003	Blankenhof	Mecklenburg-Strelitz	661	17039
07 1 35 010	Blankenrath	Cochem-Zell	1 447	56865
12 0 72 020	Blankensee	Teltow-Fläming	398	14959
13 0 62 007	Blankensee	Uecker-Randow	374	17322
13 0 55 004	Blankensee	Mecklenburg-Strelitz	1 321	17237
16 0 75 004	Blankenstein	Saale-Orla-Kreis	1 092	07366
12 0 61 032	Blasdorf	Dahme-Spreewald	88	15868
07 3 36 006	Blaubach	Kusel	478	66869
08 4 25 020	Blaubeuren, Stadt	Alb-Donau-Kreis	11 880	89143
08 1 27 008	Blaufelden	Schwäbisch Hall	5 222	74572
08 4 25 141	Blaustein	Alb-Donau-Kreis	14 588	89134
03 3 55 009	Bleckede, Stadt	Lüneburg	9 168	21354
07 2 33 008	Bleckhausen	Daun	340	54570
07 2 32 206	Bleialf	Bitburg-Prüm	1 140	54608
16 0 62 002	Bleicherode, Stadt	Nordhausen	7 277	99752
01 0 57 007	Blekendorf	Pflön	1 699	24327

1) * Bedeutet, daß die Gemeinde mehrere Postleitzahlen hat;
die hier genannte Zahl ist diejenige des Verwaltungssitzes der Gemeinde.

Schlüssel- nummer	Gemeinde	Kreis/Landkreis	Bevöl- kerung	Post- leitz- zahl 1)
03 3 61 002	Blender	Verden	2 517	27337
12 0 68 036	Blesendorf	Ostprignitz-Ruppin	276	16909
13 0 59 008	Blesewitz	Ostvorpommern	320	17392
12 0 64 056	Bleyen	Märkisch-Oderland	238	15328
03 3 59 007	Bliedersdorf	Stade	1 542	21640
12 0 64 060	Bliesdorf	Märkisch-Oderland	586	16269
12 0 69 040	Bliesendorf	Potsdam-Mittelmark	377	14542
10 0 45 112	Blieskastel, Stadt	Saarpfalz-Kreis	23 204	66440
01 0 53 011	Bliestorf	Herzogtum Lauenburg	594	23847
13 0 54 010	Blievenstorf	Ludwigslust	525	19306
09 7 73 119	Blindheim	Dillingen a.d. Donau	1 671	89434
12 0 73 060	Blindow	Uckermark	172	17291
16 0 75 005	Blintendorf	Saale-Orla-Kreis	263	07926
12 0 72 024	Blönsdorf	Teltow-Fläming	901	14913
12 0 71 020	Bloischdorf	Spree-Neiße	212	03130
03 4 62 001	Blomberg	Wittmund	1 317	26487
05 7 66 016	Blomberg, Stadt	Lippe	17 246	32825
01 0 61 012	Blomesche Wildnis	Steinburg	604	25348
12 0 61 036	Blossin	Dahme-Spreewald	215	15754
13 0 58 010	Blowatz	Nordwestmecklenburg	1 187	23974
12 0 70 040	Blüthen	Prignitz	395	19357
12 0 73 064	Blumberg	Uckermark	313	16306
12 0 60 028	Blumberg	Barnim	2 082	16356
08 3 26 005	Blumberg, Stadt	Schwarzwald-Baar-Kreis	10 742	78176
13 0 62 008	Blumenhagen	Uecker-Randow	422	17337
13 0 55 005	Blumenholz	Mecklenburg-Strelitz	793	17237
12 0 65 040	Blumenow	Oberhavel	234	16775
12 0 68 040	Blumenthal	Ostprignitz-Ruppin	893	16928
01 0 58 018	Blumenthal	Rendsburg-Eckernförde	724	24241
01 0 60 010	Blunk	Segeberg	499	23813
15 1 54 003	Bobbau	Bitterfeld	1 483	06766
16 0 74 005	Bobbeck	Saale-Holzland-Kreis	371	07646
07 3 32 005	Bobenheim am Berg	Bad Dürkheim	831	67273
07 3 38 004	Bobenheim-Roxheim	Ludwigshafen	10 120	67240
07 3 40 001	Bobenthal	Pirmasens	369	76891

1) * Bedeutet, daß die Gemeinde mehrere Postleitzahlen hat;
die hier genannte Zahl ist diejenige des Verwaltungssitzes der Gemeinde.

4 Gemeinden in alphabetischer Ordnung mit Schlüsselnummer,
Bevölkerung und Postleitzahl am 31.12.1996

B

Schlüssel- nummer	Gemeinde	Kreis/Landkreis	Bevöl- kerung	Post- leit- zahl 1)
12 0 70 044	Boberow	Prignitz	255	19357
09 7 72 125	Bobingen, Stadt	Augsburg	16 125	86399
13 0 58 011	Bobitz	Nordwestmecklenburg	1 459	23996
12 0 66 028	Boblitz	Oberspreewald-Lausitz	711	03222
14 1 77 020	Bobritzsch	Freiberg	4 614	09627
13 0 54 011	Bobzin	Ludwigslust	286	19230
05 5 54 008	Bocholt, Stadt	Borken	70 878	46395 *
12 0 69 044	Bochow	Potsdam-Mittelmark	554	14550
12 0 72 028	Bochow	Teltow-Fläming	347	14913
05 9 11 000	Bochum, Stadt	Kreisfreie Stadt	398 467	44777 *
16 0 76 007	Bocka	Greiz	470	04603
14 1 91 080	Bockau	Aue-Schwarzenberg	2 870	08324
16 0 61 011	Bockelnhagen	Eichsfeld	613	37345
14 3 75 020	Bockelwitz	Döbeln	1 834	04703
07 1 33 013	Bockenau	Bad Kreuznach	1 191	55595
03 2 54 008	Bockenem, Stadt	Hildesheim	11 512	31167
07 3 32 006	Bockenheim an der Weinstraße ...	Bad Dürkheim	2 223	67278
09 1 77 113	Bockhorn	Erding	2 976	85461
03 4 55 025	Bockhorn	Friesland	8 313	26345
03 4 54 004	Bockhorst	Emsland	972	26897
16 0 69 005	Bockstadt	Hildburghausen	262	98673
13 0 53 008	Boddin	Güstrow	468	17179
13 0 54 012	Boddin	Ludwigslust	573	19243
12 0 70 048	Boddin-Langnow	Prignitz	271	16928
08 4 16 006	Bodelshausen	Tübingen	5 634	72411
16 0 75 006	Bodelwitz	Saale-Orla-Kreis	668	07381
07 1 43 005	Boden	Westerwaldkreis	562	56412
07 2 33 205	Bodenbach	Daun	248	53539
03 1 55 002	Bodenfelde, Flecken	Northeim	3 927	37194
07 3 39 006	Bodenheim	Mainz-Bingen	6 450	55294
09 2 74 120	Bodenkirchen	Landshut	5 075	84155
09 2 76 117	Bodenmais, Markt	Regen	3 534	94249
16 0 61 012	Bodenrode-Westhausen	Eichsfeld	1 152	37308
03 1 52 003	Bodensee	Göttingen	710	37434
03 3 60 005	Bodenteich, Flecken	Uelzen	3 922	29389

1) * Bedeutet, daß die Gemeinde mehrere Postleitzahlen hat;
die hier genannte Zahl ist diejenige des Verwaltungssitzes der Gemeinde.

Schlüssel- nummer	Gemeinde	Kreis/Landkreis	Bevöl- kerung	Post- leit- zahl 1)
03 2 55 003	Bodenwerder, Stadt	Holzminde	6 450	37619
09 3 76 116	Bodenwöhr	Schwandorf	3 902	92439
08 3 35 098	Bodman-Ludwigshafen	Konstanz	3 882	78351
08 4 36 018	Bodnegg	Ravensburg	2 871	88285
09 7 76 111	Bodoitz	Lindau (Bodensee)	2 892	88131
09 1 90 117	Böbing	Weilheim-Schongau	1 526	82389
07 3 37 011	Böbingen	Südliche Weinstraße	553	67482
08 1 36 009	Böbingen an der Rems	Ostalbkreis	4 353	73560
08 1 15 003	Böblingen, Stadt	Böblingen	46 523	71032 *
09 2 76 118	Böbrach	Regen	1 647	94255
07 3 37 012	Böchingen	Südliche Weinstraße	714	76833
12 0 69 048	Boecke	Potsdam-Mittelmark	119	14778
15 3 62 013	Böddensell	Ohrekreis	272	39359
01 0 59 006	Böel	Schleswig-Flensburg	698	24405
09 7 78 119	Böhen	Unterallgäu	701	87736
07 3 38 005	Böhl-Iggelheim	Ludwigshafen	10 740	67459
16 0 70 005	Böhlen	Ilm-Kreis	813	98701
14 3 79 080	Böhlen, Stadt	Leipziger Land	6 064	04564
13 0 57 012	Böhlendorf	Nordvorpommern	318	18334
14 3 79 090	Böhlitz-Ehrenberg	Leipziger Land	7 916	04430
03 3 58 003	Böhme	Soltau-Fallingb.ostel	947	29693
08 1 17 010	Böhmenkirch	Göppingen	5 467	89558
09 1 76 116	Böhmfeld	Eichstätt	1 460	85113
12 0 63 020	Böhne	Havelland	328	14715
01 0 58 019	Bönnhusen	Rendsburg-Eckernförde	350	24220
13 0 58 013	Böken	Nordwestmecklenburg	202	19069
01 0 59 008	Böklund	Schleswig-Flensburg	1 447	24860
12 0 73 072	Bölkendorf	Uckermark	158	16248
13 0 51 012	Bölkow	Bad Doberan	1 140	18239
08 3 36 010	Bölln	Lörrach	106	79677
07 3 37 013	Böllnborn	Südliche Weinstraße	290	76887
07 1 43 211	Bölsberg	Westerwaldkreis	293	57648
15 3 63 017	Bölsdorf	Stendal	301	39517
03 4 57 001	Boen	Leer	453	26831
01 0 57 008	Bönebüttele	Plön	1 865	24620

1) * Bedeutet, daß die Gemeinde mehrere Postleitzahlen hat;
die hier genannte Zahl ist diejenige des Verwaltungssitzes der Gemeinde.

4 Gemeinden in alphabetischer Ordnung mit Schlüsselnummer,
Bevölkerung und Postleitzahl am 31.12.1996

B

Schlüssel- nummer	Gemeinde	Kreis/Landkreis	Bevöl- kerung	Post- leitz- zahl 1)
05 9 78 008	Bönen	Unna	18 977	59199
12 0 62 056	Bönitz	Elbe-Elster	295	04924
08 1 18 010	Bönnigheim, Stadt	Ludwigsburg	6 988	74357
01 0 56 005	Bönningstedt	Pinneberg	3 491	25474
07 1 34 011	Börfink	Birkenfeld	202	54422
03 4 54 005	Börger	Emsland	2 618	26904
13 0 51 013	Bürgerende-Rethwisch	Bad Doberan	1 095	18211
01 0 59 009	Börm	Schleswig-Flensburg	789	24863
14 2 87 070	Börnnersdorf-Breitenau	Sächsische Schweiz	527	01825
14 1 81 030	Börnichen/Erzgeb.	Mittlerer Erzgebirgskreis	1 136	09437
12 0 60 032	Börnricke	Barnim	390	16321
12 0 63 024	Börnricke	Havelland	746	14641
01 0 53 012	Börnsen	Herzogtum Lauenburg	3 301	21039
07 3 33 009	Börrstadt	Donnersbergkreis	918	67725
07 3 36 008	Börsborn	Kusel	433	66904
08 4 25 022	Börslingen	Alb-Donau-Kreis	163	89177
03 1 58 003	Börßum	Wolfenbüttel	2 214	38312
08 1 17 011	Börtlingen	Göppingen	1 754	73104
13 0 58 015	Börzow	Nordwestmecklenburg	692	23936
15 3 62 014	Bösdorf	Ohrekreis	482	39359
01 0 57 009	Bösdorf	Plön	1 555	24306
16 0 61 013	Böseckendorf	Eichsfeld	227	37339
03 4 53 002	Bösel	Cloppenburg	6 848	26219
14 1 78 080	Bösenbrunn	Vogtlandkreis	1 429	08606
08 3 25 009	Bösingen	Rottweil	3 244	78662
16 0 70 006	Bösleben-Wüllersleben	Ilm-Kreis	665	99310
03 3 57 005	Bötersen	Rotenburg (Wümme)	970	27367
08 3 27 006	Böttlingen	Tuttlingen	1 398	78583
08 3 15 013	Bötzingen	Breisgau-Hochschwarzwald	5 074	79268
12 0 65 044	Bötzow	Oberhavel	1 815	16727
01 0 59 105	Böxlund	Schleswig-Flensburg	100	24994
03 2 55 004	Boffzen	Holzminden	3 193	37691
07 1 41 015	Bogel	Rhein-Lahn-Kreis	771	56357
09 2 78 118	Bogen, Stadt	Straubing-Bogen	10 032	94327
01 0 54 012	Bohmstedt	Nordfriesland	713	25853

1) * Bedeutet, daß die Gemeinde mehrere Postleitzahlen hat;
die hier genannte Zahl ist diejenige des Verwaltungssitzes der Gemeinde.

Schlüssel- nummer	Gemeinde	Kreis/Landkreis	Bevöl- kerung	Post- leitz- zahl 1)
03 4 59 013	Bohnte	Osnabrück	12 572	49163
12 0 71 024	Bohsdorf	Spree-Neiße	635	03130
13 0 58 012	Boiensdorf	Nordwestmecklenburg	534	23974
13 0 53 009	Boitin	Güstrow	186	18249
03 3 55 010	Boitze	Lüneburg	385	21368
12 0 73 068	Boitzenburg	Uckermark	1 518	17268
13 0 54 013	Boizenburg/ Elbe, Stadt	Ludwigslust	10 822	19258
03 3 52 006	Bokel	Cuxhaven	2 524	27616
01 0 56 006	Bokel	Pinneberg	524	25364
01 0 58 021	Bokel	Rendsburg-Eckernförde	668	24802
01 0 61 013	Bokelrehm	Steinburg	133	25596
03 1 51 004	Bokensdorf	Gifhorn	681	38556
01 0 56 008	Bokholt-Hanredder	Pinneberg	1 245	25335
01 0 61 014	Bokhorst	Steinburg	143	25560
01 0 57 010	Boksee	Plön	453	24220
07 3 33 010	Bolanden	Donnersbergkreis	2 001	67295
13 0 59 009	Boldekow	Ostvorpommern	412	17392
08 1 17 012	Boll	Göppingen	5 171	73087
16 0 74 006	Bollberg	Saale-Holzland-Kreis	298	07646
07 1 34 012	Bollenbach	Birkenfeld	166	55624
07 2 32 019	Bollendorf	Bitburg-Prüm	1 676	54669
12 0 72 032	Bollensdorf	Teltow-Fläming	123	15936
12 0 64 064	Bollersdorf	Märkisch-Oderland	472	15377
13 0 56 007	Bollewick	Müritz	445	17207
01 0 59 010	Bollingstedt	Schleswig-Flensburg	1 427	24855
08 3 15 014	Bollschweil	Breisgau-Hochschwarzwald	2 285	79283
12 0 66 032	Bolschwitz	Oberspreewald-Lausitz	142	03205
09 7 80 116	Bolsterlang	Oberallgäu	1 036	87538
13 0 58 014	Boltenhagen	Nordwestmecklenburg	2 437	23946
03 3 58 004	Bomlitz	Soltau-Fallingb.	7 076	29699
08 4 36 019	Boms	Ravensburg	535	88361
12 0 67 052	Bomsdorf	Oder-Spree	459	15898
01 0 54 013	Bondelum	Nordfriesland	194	25850
08 1 15 004	Bondorf	Böblingen	4 638	71149
07 1 38 005	Bonefeld	Neuwied	1 003	56579

1) * Bedeutet, daß die Gemeinde mehrere Postleitzahlen hat;
die hier genannte Zahl ist diejenige des Verwaltungssitzes der Gemeinde.

4 Gemeinden in alphabetischer Ordnung mit Schlüsselnummer,
Bevölkerung und Postleitzahl am 31.12.1996

B

Schlüssel- nummer	Gemeinde	Kreis/Landkreis	Bevöl- kerung	Post- leit- zahl 1)
07 2 35 010	Bonerath	Trier-Saarburg	227	54316
15 3 70 014	Bonese	Altmarkkreis Salzwedel	304	29413
07 2 33 206	Bongard	Daun	267	53539
05 3 14 000	Bonn, Stadt	Kreisfreie Stadt	302 873	53103 *
08 3 37 022	Bonndorf im Schwarzwald, Stadt .	Waldshut	6 602	79848
09 7 72 126	Bonstetten	Augsburg	1 064	86486
13 0 62 009	Boock	Uecker-Randow	656	17322
15 3 63 018	Boock	Stendal	321	39606
09 7 78 120	Boos	Unterallgäu	1 853	87737
07 1 33 014	Boos	Bad Kreuznach	391	55595
07 1 37 014	Boos	Mayen-Koblenz	633	56729
01 0 60 011	Boostedt	Segeberg	4 376	24598
08 1 36 010	Bopfingen, Stadt	Ostalbkreis	12 576	73441
07 1 40 501	Boppard, Stadt	Rhein-Hunsrück-Kreis	16 347	56154
05 7 74 012	Borchen	Paderborn	12 453	33178
01 0 54 014	Bordelum	Nordfriesland	1 801	25852
01 0 58 022	Bordesholm	Rendsburg-Eckernförde	7 171	24582
01 0 59 011	Boren	Schleswig-Flensburg	810	24392
01 0 58 023	Borgdorf-Seedorf	Rendsburg-Eckernförde	347	24589
05 7 62 012	Borgentreich, Stadt	Höxter	9 762	34434
05 7 54 004	Borgholzhausen, Stadt	Gütersloh	8 473	33829
12 0 72 036	Borgisdorf	Teltow-Fläming	186	14913
01 0 58 024	Borgstedt	Rendsburg-Eckernförde	1 192	24794
01 0 54 015	Borgsum	Nordfriesland	307	25938
01 0 59 012	Borgwedel	Schleswig-Flensburg	640	24857
12 0 68 044	Bork/Lellichow	Ostprignitz-Ruppin	191	16866
12 0 62 060	Borken	Elbe-Elster	139	04916
06 6 34 001	Borken (Hessen), Stadt	Schwalm-Eder-Kreis	14 383	34582
05 5 54 012	Borken, Stadt	Borken	39 085	46325
12 0 69 052	Borkheide	Potsdam-Mittelmark	1 650	14822
13 0 60 005	Borkow	Parchim	585	19406
03 4 57 002	Borkum, Stadt	Leer	5 850	26757
12 0 69 056	Borkwalde	Potsdam-Mittelmark	1 239	14822
07 2 33 207	Borler	Daun	90	53539
15 3 62 015	Born	Ohrekreis	234	39345

1) * Bedeutet, daß die Gemeinde mehrere Postleitzahlen hat;
die hier genannte Zahl ist diejenige des Verwaltungssitzes der Gemeinde.

Schlüssel- nummer	Gemeinde	Kreis/Landkreis	Bevöl- kerung	Post- leit- zahl 1)
13 0 57 013	Born a. Darß	Nordvorpommern	1 204	18375
14 3 89 050	Borna	Torgau-Oschatz	1 846	04758
14 3 79 100	Borna, Stadt	Leipziger Land	21 370	04552
15 3 52 003	Borne	Aschersleben-Staßfurt	1 418	39435
12 0 69 060	Borne	Potsdam-Mittelmark	214	14806
16 0 61 014	Bornhagen	Eichsfeld	432	37318
07 3 31 012	Bornheim	Alzey-Worms	661	55237
07 3 37 014	Bornheim	Südliche Weinstraße	1 161	76879
05 3 82 012	Bornheim, Stadt	Rhein-Sieg-Kreis	40 956	53332
01 0 60 012	Bornhöved	Segeberg	3 026	24619
01 0 58 025	Bornholt	Rendsburg-Eckernförde	200	25557
07 1 41 016	Bornich	Rhein-Lahn-Kreis	1 162	56348
15 2 56 009	Bornitz	Burgenlandkreis	633	06712
12 0 61 040	Borndorf	Dahme-Spreewald	371	15926
15 3 70 015	Bornsen	Altmarkkreis Salzwedel	422	29413
15 3 62 016	Bornstedt	Ohrekreis	440	39343
15 2 60 012	Bornstedt	Mansfelder Land	1 078	06295
15 1 51 002	Borum	Anhalt-Zerbst	643	39264
07 1 43 212	Borod	Westerwaldkreis	491	57614
13 0 52 009	Borrentin	Demmin	358	17111
14 3 79 110	Borsdorf	Leipziger Land	4 397	04451
01 0 61 015	Borsfleth	Steinburg	847	25376
01 0 60 013	Borstel	Segeberg	149	24616
03 2 51 008	Borstel	Diepholz	1 314	27246
01 0 56 009	Borstel-Hohenraden	Pinneberg	1 801	25494
14 1 81 040	Borstendorf	Mittlerer Erzgebirgskreis	1 908	09579
01 0 53 013	Borstorf	Herzogtum Lauenburg	313	23881
16 0 65 008	Borxleben	Kyffhäuserkreis	395	06556
01 0 55 007	Bosau	Ostholstein	3 367	23715
01 0 54 016	Bosbüll	Nordfriesland	191	25899
07 3 36 009	Bosenbach	Kusel	846	66887
15 1 71 010	Boßdorf	Wittenberg	687	06895
03 3 57 006	Bothel	Rotenburg (Wümme)	1 933	27386
16 0 64 008	Bothenheilingen	Unstrut-Hainich-Kreis	484	99947
01 0 57 011	Bothkamp	Plön	282	24250

1) * Bedeutet, daß die Gemeinde mehrere Postleitzahlen hat;
die hier genannte Zahl ist diejenige des Verwaltungssitzes der Gemeinde.

4 Gemeinden in alphabetischer Ordnung mit Schlüsselnummer,
Bevölkerung und Postleitzahl am 31.12.1996

B

Schlüssel- nummer	Gemeinde	Kreis/Landkreis	Bevöl- kerung	Post- leit- zahl 1)
07 3 40 205	Bottenbach	Pirmasens	699	66504
16 0 65 009	Bottendorf	Kyffhäuserkreis	1 206	06571
15 3 55 010	Bottmersdorf	Bördekreis	756	39164
05 5 12 000	Bottrop, Stadt	Kreisfreie Stadt	121 051	46236 *
10 0 44 122	Bous	Saarlouis	7 631	66359
01 0 58 026	Bovenau	Rendsburg-Eckernförde	939	24796
03 1 52 004	Bovenden, Flecken	Göttingen	13 247	37120
14 2 84 020	Boxberg	Niederschles. Oberlausitzkreis ..	3 577	02943
07 2 33 010	Boxberg	Daun	219	54552
08 1 28 014	Boxberg, Stadt	Main-Tauber-Kreis	7 307	97944
01 0 62 011	Braak	Stormarn	681	22145
07 1 32 012	Brachbach	Altenkirchen (Westerwald)	2 667	57555
15 2 65 004	Brachstedt	Saalkreis	936	06188
07 1 35 011	Brachtendorf	Cochem-Zell	250	56761
06 4 35 005	Brachtthal	Main-Kinzig-Kreis	5 392	63636
15 2 65 005	Brachwitz	Saalkreis	1 006	06198
12 0 69 064	Brachwitz	Potsdam-Mittelmark	196	14822
03 3 53 004	Brackel	Harburg	1 530	21438
08 1 25 013	Brackenheim, Stadt	Heilbronn	13 628	74336
01 0 54 017	Braderup	Nordfriesland	688	25923
12 0 63 028	Brädikow	Havelland	353	14641
15 1 51 003	Bräsen	Anhalt-Zerbst	133	06862
08 3 26 006	Bräunlingen, Stadt	Schwarzwald-Baar-Kreis	5 974	78199
15 2 60 013	Bräunrode	Mansfelder Land	527	06333
14 1 73 020	Bräunsdorf	Chemnitzer Land	1 102	09212
14 1 77 050	Bräunsdorf-Langhennersdorf	Freiberg	1 632	09603
13 0 54 014	Brahlstorf	Ludwigslust	840	19273
16 0 76 008	Brahmenau	Greiz	938	07554
03 4 61 002	Brake (Unterweser), Stadt	Wesermarsch	16 723	26919
05 7 62 016	Brakel, Stadt	Höxter	17 637	33034
12 0 64 068	Bralitz	Märkisch-Oderland	749	16259
15 1 51 004	Brambach	Anhalt-Zerbst	403	06862
01 0 58 027	Brammer	Rendsburg-Eckernförde	330	24793
03 4 59 014	Bramsche, Stadt	Osnabrück	30 121	49565
03 3 52 007	Bramstedt	Cuxhaven	1 827	27628

1) * Bedeutet, daß die Gemeinde mehrere Postleitzahlen hat;
die hier genannte Zahl ist diejenige des Verwaltungssitzes der Gemeinde.

4 Gemeinden in alphabetischer Ordnung mit Schlüsselnummer,
Bevölkerung und Postleitzahl am 31.12.1996

B

Schlüssel- nummer	Gemeinde	Kreis/Landkreis	Bevöl- kerung	Post- leit- zahl 1)
01 0 54 018	Bramstedtlund	Nordfriesland	244	25926
09 3 77 113	Brand	Tirschenreuth	1 325	95682
14 1 77 030	Brand-Erbisdorf, Stadt	Freiberg	10 101	09618
01 0 56 010	Brande-Hörnerkirchen	Pinneberg	1 187	25364
12 0 51 000	Brandenburg an der Havel, Stadt	Kreisfreie Stadt	84 493	14770 *
15 2 61 007	Branderoda	Merseburg-Querfurt	226	06632
15 1 51 005	Brandhorst	Anhalt-Zerbst	115	06785
12 0 62 064	Brandis	Elbe-Elster	245	04916
14 3 83 060	Brandis, Stadt	Muldentalkreis	5 510	04821
07 1 43 213	Brandscheid	Westerwaldkreis	501	56459
07 2 32 207	Brandscheid	Bitburg-Prüm	352	54608
13 0 57 014	Brandshagen	Nordvorpommern	1 244	18519
09 1 87 120	Brannenburg	Rosenheim	5 409	83098
15 2 65 006	Braschwitz	Saalkreis	773	06188
07 1 41 501	Braubach, Stadt	Rhein-Lahn-Kreis	3 494	56338
07 2 31 012	Brauneberg	Bernkastel-Wittlich	1 196	54472
06 5 32 003	Braunfels, Stadt	Lahn-Dill-Kreis	11 156	35619
16 0 76 009	Braunichswalde	Greiz	673	07580
03 1 53 003	Braunlage, Stadt	Goslar	5 951	38700
08 1 27 009	Braunsbach	Schwäbisch Hall	2 400	74542
15 2 61 008	Braunsbedra, Stadt	Merseburg-Querfurt	6 977	06242
12 0 68 048	Braunsberg	Ostprignitz-Ruppin	174	16818
03 1 01 000	Braunschweig, Stadt	Kreisfreie Stadt	251 320	38100 *
15 2 60 014	Braunschwende	Mansfelder Land	700	06543
16 0 76 011	Braunsdorf	Greiz	276	07955
12 0 67 056	Braunsdorf	Oder-Spree	201	15518
07 1 40 018	Braunshorn	Rhein-Hunsrück-Kreis	598	56288
07 1 33 015	Braunweiler	Bad Kreuznach	576	55595
07 1 33 016	Brauweiler	Bad Kreuznach	87	55606
01 0 59 014	Brebel	Schleswig-Flensburg	349	24888
06 5 33 002	Brechen	Limburg-Weilburg	6 495	65611
07 2 32 020	Brecht	Bitburg-Prüm	204	54636
05 9 54 004	Breckerfeld, Stadt	Ennepe-Ruhr-Kreis	8 929	58339
03 4 54 006	Bredenbergl	Emsland	679	26897
12 0 68 052	Breddin	Ostprignitz-Ruppin	1 191	16845

1) * Bedeutet, daß die Gemeinde mehrere Postleitzahlen hat;
die hier genannte Zahl ist diejenige des Verwaltungssitzes der Gemeinde.

Schlüssel- nummer	Gemeinde	Kreis/Landkreis	Bevöl- kerung	Post- leit- zahl 1)
03 3 57 007	Breddorf	Rotenburg (Wümme)	1 140	27412
01 0 58 028	Bredenbek	Rendsburg-Eckernförde	1 006	24796
13 0 55 006	Bredenfelde	Mecklenburg-Strelitz	263	17349
13 0 52 010	Bredenfelde	Demmin	189	17153
12 0 65 048	Bredereiche	Oberhavel	871	16775
12 0 63 032	Bredow	Havelland	595	14641
01 0 54 019	Bredstedt, Stadt	Nordfriesland	4 951	25821
13 0 59 010	Breechen	Ostvorpommern	222	17506
13 0 61 006	Breege	Rügen	854	18556
12 0 70 052	Breese	Prignitz	1 173	19322
13 0 52 011	Breesen	Demmin	483	17091
13 0 57 015	Breesen	Nordvorpommern	283	18334
13 0 52 012	Breest	Demmin	237	17089
15 3 62 017	Bregenstedt	Ohrekreis	571	39343
16 0 61 015	Brehme	Eichsfeld	1 208	37339
15 1 54 004	Brehna, Stadt	Bitterfeld	2 827	06796
06 5 34 005	Breidenbach	Marburg-Biedenkopf	6 755	35236
01 0 58 029	Breiholz	Rendsburg-Eckernförde	1 439	24797
08 3 15 015	Breisach am Rhein, Stadt	Breisgau-Hochschwarzwald	12 219	79206
07 2 31 202	Breit	Bernkastel-Wittlich	272	54426
09 6 74 118	Breitbrunn	Haßberge	1 039	96151
09 1 87 121	Breitbrunn a. Chiemsee	Rosenheim	1 364	83254
07 1 43 006	Breitenau	Westerwaldkreis	595	56237
12 0 62 068	Breitenau	Elbe-Elster	311	03249
14 1 77 060	Breitenau	Freiberg	974	09569
07 3 36 010	Breitenbach	Kusel	2 111	66916
16 0 61 016	Breitenbach	Eichsfeld	991	37327
15 2 66 006	Breitenbach	Sangerhausen	297	06528
15 2 56 010	Breitenbach	Burgenlandkreis	332	06712
06 6 32 004	Breitenbach a. Herzberg	Hersfeld-Rotenburg	2 096	36287
01 0 61 016	Breitenberg	Steinburg	375	25597
09 2 75 118	Breitenberg	Passau	2 254	94139
09 7 78 121	Breitenbrunn	Unterallgäu	2 303	87739
14 1 91 090	Breitenbrunn/Erzgeb.	Aue-Schwarzenberg	2 649	08359
09 3 73 115	Breitenbrunn, Markt	Neumarkt i.d. OPf.	3 384	92363

1) * Bedeutet, daß die Gemeinde mehrere Postleitzahlen hat;
die hier genannte Zahl ist diejenige des Verwaltungssitzes der Gemeinde.

Schlüssel- nummer	Gemeinde	Kreis/Landkreis	Bevöl- kerung	Post- leit- zahl 1)
01 0 61 017	Breitenburg	Steinburg	1 116	25587
15 3 70 016	Breitenfeld	Altmarkkreis Salzwedel	144	39638
01 0 53 014	Breitenfelde	Herzogtum Lauenburg	1 666	23881
09 4 71 119	Breitengüßbach	Bamberg	4 353	96149
15 3 67 004	Breitenhagen	Schönebeck	558	39240
16 0 75 007	Breitenhain	Saale-Orla-Kreis	160	07806
16 0 73 011	Breitenheerda	Saalfeld-Rudolstadt	268	07407
07 1 33 017	Breitenheim	Bad Kreuznach	443	55592
15 2 66 007	Breitenstein	Sangerhausen	573	06547
07 1 34 013	Breitenthal	Birkenfeld	335	55758
09 7 74 117	Breitenthal	Günzburg	1 179	86488
16 0 61 017	Breitenworbis	Eichsfeld	2 570	37339
08 4 25 024	Breitlingen	Alb-Donau-Kreis	248	89183
08 3 15 016	Breitnau	Breisgau-Hochschwarzwald	1 830	79874
07 3 39 007	Breitscheid	Mainz-Bingen	155	55422
07 1 38 006	Breitscheid	Neuwied	1 857	53547
06 5 32 004	Breitscheid	Lahn-Dill-Kreis	4 922	35767
07 1 32 013	Breitscheidt	Altenkirchen (Westerwald)	955	57539
15 2 66 008	Breitungen	Sangerhausen	530	06536
16 0 66 013	Breitungen/Werra	Schmalkalden-Meiningen	5 722	98597
01 0 58 030	Brekendorf	Rendsburg-Eckernförde	967	24811
01 0 54 020	Brekium	Nordfriesland	2 033	25821
07 1 41 018	Bremberg	Rhein-Lahn-Kreis	284	56370
04 0 11 000	Bremen, Stadt	Kreisfreie Stadt	548 826	28195 *
04 0 12 000	Bremerhaven, Stadt	Kreisfreie Stadt	128 944	27576 *
03 3 57 008	Bremervörde, Stadt	Rotenburg (Wümme)	19 160	27432
07 1 35 012	Bremm	Cochem-Zell	958	56814
12 0 67 060	Bremsdorf	Oder-Spree	403	15890
16 0 74 007	Bremsnitz	Saale-Holzland-Kreis	159	07646
12 0 62 072	Brenitz	Elbe-Elster	219	03253
07 1 31 201	Brenk	Ahrweiler	179	56651
09 3 75 120	Brennberg	Regensburg	1 718	93179
06 4 37 003	Brensbach	Odenwaldkreis	5 379	64395
13 0 54 015	Brenz	Ludwigslust	626	19306
13 0 54 017	Bresegard bei Eldena	Ludwigslust	230	19294

1) * Bedeutet, daß die Gemeinde mehrere Postleitzahlen hat;
die hier genannte Zahl ist diejenige des Verwaltungssitzes der Gemeinde.

4 Gemeinden in alphabetischer Ordnung mit Schlüsselnummer,
Bevölkerung und Postleitzahl am 31.12.1996

B

Schlüssel- nummer	Gemeinde	Kreis/Landkreis	Bevöl- kerung	Post- leitz- zahl 1)
13 0 54 016	Bresegard bei Picher	Ludwigslust	392	19230
12 0 67 064	Breslack	Oder-Spree	247	15898
03 3 59 008	Brest	Stade	799	21698
16 0 65 011	Bretleben	Kyffhäuserkreis	736	06556
14 2 92 050	Brettnig-Hauswalde	Kamenz	3 262	01900
15 3 63 019	Bretsch	Stendal	748	39606
08 2 15 007	Bretten, Stadt	Karlsruhe	26 160	75015
07 1 43 214	Bretthausen	Westerwaldkreis	193	56479
15 3 58 003	Brettin	Jerichower Land	950	39307
07 1 33 018	Bretzenheim	Bad Kreuznach	2 243	55559
08 1 26 011	Bretzfeld	Hohenlohekreis	11 326	74626
06 4 37 004	Breuberg, Stadt	Odenwaldkreis	7 347	64747
06 6 33 004	Breuna	Kassel	3 861	34479
07 3 33 011	Breunigweiler	Donnersbergkreis	468	67725
03 2 55 005	Brevörde	Holzminden	851	37647
07 1 37 204	Brey	Mayen-Koblenz	1 281	56321
01 0 51 010	Brickeln	Dithmarschen	162	25712
07 1 35 013	Briedel	Cochem-Zell	1 154	56850
07 1 35 014	Brieden	Cochem-Zell	111	56829
07 1 35 015	Briedern	Cochem-Zell	349	56820
12 0 69 068	Brielow	Potsdam-Mittelmark	1 180	14778
12 0 67 068	Briescht	Oder-Spree	216	15848
12 0 63 036	Brieselang	Havelland	5 141	14656
12 0 61 044	Briesen	Dahme-Spreewald	366	15757
12 0 71 028	Briesen	Spree-Neiße	694	03096
12 0 67 072	Briesen (Mark)	Oder-Spree	1 846	15518
12 0 61 048	Briesensee	Dahme-Spreewald	247	15913
12 0 66 036	Brieske	Oberspreewald-Lausitz	2 193	01968
12 0 67 076	Brieskow-Finkenheerd	Oder-Spree	2 593	15295
12 0 69 072	Briest	Potsdam-Mittelmark	310	14778
12 0 73 076	Briest	Uckermark	228	16306
03 3 55 011	Brietlingen	Lüneburg	2 207	21382
15 3 70 017	Brietzig	Altmarkkreis Salzwedel	750	29413
13 0 62 010	Brietzig	Uecker-Randow	251	17309
08 3 26 075	Brigachtal	Schwarzwald-Baar-Kreis	5 241	78086

1) * Bedeutet, daß die Gemeinde mehrere Postleitzahlen hat;
die hier genannte Zahl ist diejenige des Verwaltungssitzes der Gemeinde.

Schlüssel- nummer	Gemeinde	Kreis/Landkreis	Bevöl- kerung	Post- leitz- zahl 1)
13 0 52 013	Briggow	Demmin	426	17153
05 9 58 012	Brilon, Stadt	Hochsauerlandkreis	27 304	59929
07 2 32 021	Brimingen	Bitburg-Prüm	70	54646
01 0 58 031	Brinjahe	Rendsburg-Eckernförde	142	24816
03 4 57 003	Brinkum	Leer	624	26835
13 0 53 010	Bristow	Güstrow	214	17166
12 0 60 036	Britz	Barnim	2 203	16230
14 1 78 090	Brockau	Vogtlandkreis	604	08491
03 3 57 009	Brockel	Rotenburg (Wümme)	1 169	27386
07 2 33 011	Brockscheid	Daun	217	54552
03 2 51 009	Brockum	Diepholz	1 093	49448
07 1 37 205	Brodenbach	Mayen-Koblenz	697	56332
01 0 58 032	Brodersby	Rendsburg-Eckernförde	707	24398
01 0 59 016	Brodersby	Schleswig-Flensburg	528	24864
01 0 57 012	Brodersdorf	Plön	345	24235
13 0 51 015	Broderstorf	Bad Doberan	2 357	18184
12 0 60 040	Brodowin	Barnim	394	16230
13 0 51 014	Bröbberow	Bad Doberan	435	18258
15 2 56 011	Bröckau	Burgenlandkreis	461	06724
03 3 51 005	Bröckel	Celle	1 609	29356
01 0 53 015	Bröthen	Herzogtum Lauenburg	241	21514
07 1 35 016	Brohl	Cochem-Zell	367	56754
07 1 31 014	Brohl-Lützing	Ahrweiler	2 681	56656
13 0 55 007	Brohm	Mecklenburg-Strelitz	366	17099
01 0 61 018	Brokdorf	Steinburg	966	25554
01 0 61 019	Brokstedt	Steinburg	1 915	24616
06 4 37 005	Brombachtal	Odenwaldkreis	3 655	64753
03 1 51 005	Brome, Flecken	Gifhorn	3 108	38465
06 6 35 005	Bromskirchen	Waldeck-Frankenberg	1 895	59969
12 0 66 040	Bronkow	Oberspreewald-Lausitz	376	03205
13 0 60 006	Broock	Parchim	418	19386
16 0 66 014	Brotterode, Kurort, Stadt	Schmalkalden-Meiningen	3 292	98599
12 0 62 076	Brottewitz	Elbe-Elster	495	04895
07 2 31 013	Bruch	Bernkastel-Wittlich	474	54518
07 1 32 014	Bruchertseifen	Altenkirchen (Westerwald)	659	57539

1) * Bedeutet, daß die Gemeinde mehrere Postleitzahlen hat;
die hier genannte Zahl ist diejenige des Verwaltungssitzes der Gemeinde.

4 Gemeinden in alphabetischer Ordnung mit Schlüsselnummer,
Bevölkerung und Postleitzahl am 31.12.1996

B

Schlüssel- nummer	Gemeinde	Kreis/Landkreis	Bevöl- kerung	Post- leit- zahl 1)
12 0 73 080	Bruchhagen	Uckermark	168	16278
07 1 38 008	Bruchhausen	Neuwied	933	53572
03 2 51 010	Bruchhausen-Vilsen, Flecken	Diepholz	6 032	27305
06 4 35 006	Bruchköbel, Stadt	Main-Kinzig-Kreis	20 012	63486
07 3 35 003	Bruchmühlbach-Miesau	Kaiserslautern	8 251	66892
12 0 64 072	Bruchmühle	Märkisch-Oderland	1 078	15370
08 2 15 009	Bruchsal, Stadt	Karlsruhe	40 927	76646
16 0 64 009	Bruchstedt	Unstrut-Hainich-Kreis	326	99955
07 1 34 014	Bruchweiler	Birkenfeld	608	55758
07 3 40 501	Bruchweiler-Bärenbach	Pirmasens	1 740	76891
09 1 75 114	Bruck	Ebersberg	952	85567
09 3 76 117	Bruck i.d. OPf., Markt	Schwandorf	4 298	92436
09 2 74 194	Bruckberg	Landshut	4 484	84079
09 5 71 122	Bruckberg	Ansbach	1 387	91590
09 1 87 122	Bruckmühl, Markt	Rosenheim	15 043	83052
13 0 52 014	Brudersdorf	Demmin	243	17159
12 0 69 076	Brück, Stadt	Potsdam-Mittelmark	3 764	14822
07 1 34 015	Brücken	Birkenfeld	1 257	55767
15 2 66 009	Brücken (Helme)	Sangerhausen	937	06528
07 3 36 011	Brücken (Pfalz)	Kusel	2 377	66904
07 2 33 208	Brücktal	Daun	98	53539
13 0 60 007	Brüel, Stadt	Parçhim	3 305	19412
01 0 58 033	Brügge	Rendsburg-Eckernförde	874	24582
03 2 54 009	Brüggen	Hildesheim	1 055	31033
05 1 66 004	Brüggen	Viersen	15 187	41379
16 0 67 005	Brüheim	Gotha	540	99869
08 2 26 009	Brühl	Rhein-Neckar-Kreis	14 088	68782
05 3 62 012	Brühl, Stadt	Erftkreis	43 521	50321
13 0 57 016	Brünkendorf	Nordvorpommern	236	18337
14 1 88 040	Brünlos	Stollberg	1 472	09380
16 0 69 006	Brünn/Thür.	Hildburghausen	487	98673
13 0 59 011	Brünzow	Ostvorpommern	697	17509
13 0 58 016	Brüsewitz	Nordwestmecklenburg	2 165	19071
12 0 73 084	Brüssow, Stadt	Uckermark	1 682	17326
15 3 67 005	Brumby	Schönebeck	1 036	39240

1) * Bedeutet, daß die Gemeinde mehrere Postleitzahlen hat;
die hier genannte Zahl ist diejenige des Verwaltungssitzes der Gemeinde.

Schlüssel- nummer	Gemeinde	Kreis/Landkreis	Bevöl- kerung	Post- leitz- zahl 1)
15 3 70 018	Brunau	Altmarkkreis Salzwedel	705	39624
13 0 55 008	Brunn	Mecklenburg-Strelitz	1 301	17039
12 0 68 056	Brunn	Ostprignitz-Ruppin	262	16845
09 3 75 122	Brunn	Regensburg	1 193	93164
12 0 68 060	Brunne	Ostprignitz-Ruppin	326	16833
09 1 85 123	Brunnen	Neuburg-Schrobenhausen	1 490	86564
16 0 63 009	Brunnhartshausen	Wartburgkreis	455	36452
09 1 84 114	Brunnthai	München	3 664	85649
12 0 64 076	Brunow	Märkisch-Oderland	184	16259
13 0 54 018	Brunow	Ludwigslust	447	19372
01 0 62 088	Brunsbek	Stormarn	1 439	22946
01 0 51 011	Brunsbüttel, Stadt	Dithmarschen	14 114	25541
01 0 53 016	Brunsmark	Herzogtum Lauenburg	124	23883
01 0 53 017	Brunstorf	Herzogtum Lauenburg	443	21524
07 1 33 201	Bruschied	Bad Kreuznach	345	55606
12 0 61 052	Brusendorf	Dahme-Spreewald	431	15749
07 1 35 017	Bruttig-Fankel	Cochem-Zell	1 220	56814
07 1 40 020	Bubach	Rhein-Hunsrück-Kreis	298	56288
07 3 33 012	Bubenheim	Donnersbergkreis	452	67308
07 3 39 008	Bubenheim	Mainz-Bingen	795	55270
09 5 72 119	Bubenreuth	Erlangen-Höchstadt	4 410	91088
09 7 74 118	Bubesheim	Günzburg	1 423	89347
07 3 36 012	Buborn	Kusel	167	67742
08 3 27 007	Bubsheim	Tuttlingen	923	78585
07 1 40 021	Buch	Rhein-Hunsrück-Kreis	982	56290
07 1 41 019	Buch	Rhein-Lahn-Kreis	628	56357
15 3 63 020	Buch	Stendal	448	39517
09 1 77 114	Buch a. Buchrain	Erding	1 181	85656
09 2 74 121	Buch a. Erlbach	Landshut	2 976	84172
09 5 71 125	Buch a. Wald	Ansbach	927	91592
09 7 75 118	Buch, Markt	Neu-Ulm	3 694	89290
15 2 56 012	Bucha	Burgenlandkreis	306	06642
16 0 75 008	Bucha	Saale-Orla-Kreis	88	07389
16 0 74 008	Bucha	Saale-Holzland-Kreis	1 022	07751
09 1 83 114	Buchbach, Markt	Mühlendorf a. Inn	2 970	84428

1) * Bedeutet, daß die Gemeinde mehrere Postleitzahlen hat;
die hier genannte Zahl ist diejenige des Verwaltungssitzes der Gemeinde.

4 Gemeinden in alphabetischer Ordnung mit Schlüsselnummer,
Bevölkerung und Postleitzahl am 31.12.1996

B

Schlüssel- nummer	Gemeinde	Kreis/Landkreis	Bevöl- kerung	Post- leitz- zahl 1)
09 6 75 114	Buchbrunn	Kitzingen	985	97320
09 7 79 126	Buchdorf	Donau-Ries	1 427	86675
08 2 25 014	Buchen (Odenwald), Stadt	Neckar-Odenwald-Kreis	18 213	74722
08 3 15 020	Buchenbach	Breisgau-Hochschwarzwald	3 064	79256
09 7 80 117	Buchenberg, Markt	Oberallgäu	4 000	87474
12 0 73 088	Buchenhain	Uckermark	332	17268
07 2 32 208	Buchet	Bitburg-Prüm	311	54608
16 0 71 009	Buchfart	Weimarer Land	195	99438
12 0 62 080	Buchhain	Elbe-Elster	407	03253
08 3 27 008	Buchheim	Tuttlingen	627	88637
09 2 71 118	Buchhofen	Deggendorf	966	94533
12 0 64 080	Buchholz	Märkisch-Oderland	154	15345
12 0 67 080	Buchholz	Oder-Spree	269	15518
13 0 56 008	Buchholz	Müritz	168	17209
13 0 57 017	Buchholz	Nordvorpommern	298	18461
12 0 70 056	Buchholz	Prignitz	467	16928
01 0 53 018	Buchholz	Herzogtum Lauenburg	227	23911
01 0 51 012	Buchholz	Dithmarschen	1 045	25712
16 0 62 004	Buchholz	Nordhausen	239	99762
15 3 63 021	Buchholz	Stendal	280	39579
03 2 57 008	Buchholz	Schaumburg	806	31710
03 3 58 005	Buchholz (Aller)	Soltau-Fallingb.	1 516	29690
01 0 60 014	Buchholz (Forstgutsbez.), gemfr.	Segeberg	0	23812
07 1 38 080	Buchholz (Westerwald)	Neuwied	3 905	53567
12 0 69 080	Buchholz b. Niemegk	Potsdam-Mittelmark	99	14823
12 0 69 084	Buchholz b. Treuenbrietzen	Potsdam-Mittelmark	447	14547
03 3 53 005	Buchholz in der Nordheide, Stadt	Harburg	34 374	21244
01 0 53 019	Buchhorst	Herzogtum Lauenburg	194	21481
09 7 77 121	Buchloe, Stadt	Ostallgäu	10 297	86807
12 0 63 040	Buchow-Karpzow	Havelland	352	14641
12 0 66 044	Buchwäldchen	Oberspreewald-Lausitz	246	03205
12 0 69 088	Buckau	Potsdam-Mittelmark	290	14793
12 0 62 084	Buckau	Elbe-Elster	285	04895
09 5 72 120	Buckenhof	Erlangen-Höchst.	3 018	91054
12 0 67 084	Buckow	Oder-Spree	551	15848

1) * Bedeutet, daß die Gemeinde mehrere Postleitzahlen hat;
die hier genannte Zahl ist diejenige des Verwaltungssitzes der Gemeinde.

Schlüssel- nummer	Gemeinde	Kreis/Landkreis	Bevöl- kerung	Post- leitz- zahl 1)
12 0 66 048	Buckow	Oberspreewald-Lausitz	171	03205
12 0 72 040	Buckow	Teltow-Fläming	137	14913
12 0 63 044	Buckow bei Nennhausen	Havelland	114	14715
12 0 64 084	Buckow, Stadt	Märkisch-Oderland	1 829	15377
13 0 59 012	Buddenhagen	Ostvorpommern	415	17440
07 1 40 023	Budenbach	Rhein-Hunsrück-Kreis	197	55469
07 3 39 009	Budenheim	Mainz-Bingen	8 542	55257
07 1 35 018	Büchel	Cochem-Zell	1 113	56823
16 0 68 005	Büchel	Sömmerda	280	99638
01 0 53 020	Büchen	Herzogtum Lauenburg	5 518	21514
09 5 76 117	Büchenbach	Roth	5 085	91186
07 1 40 024	Büchenbeuren	Rhein-Hunsrück-Kreis	1 938	55491
09 2 75 119	Bühlberg	Passau	3 854	94124
03 2 57 009	Bückeburg, Stadt	Schaumburg	20 919	31675
03 2 56 003	Bücken, Flecken	Nienburg (Weser)	2 298	27333
12 0 69 092	Bücknitz	Potsdam-Mittelmark	317	14793
12 0 68 064	Bückwitz	Ostprignitz-Ruppin	343	16845
03 1 54 003	Büddenstedt	Helmstedt	3 487	38372
01 0 58 034	Büdelisdorf	Rendsburg-Eckernförde	10 515	24782
15 3 58 004	Büden	Jerichower Land	240	39291
07 2 32 209	Büdesheim	Bitburg-Prüm	625	54610
06 4 40 004	Büdingen, Stadt	Wetteraukreis	20 653	63654
07 2 31 203	Büdlisch	Bernkastel-Wittlich	214	54426
08 2 16 007	Bühl, Stadt	Rastatt	27 498	77815
08 2 16 008	Bühlertal	Rastatt	8 308	77830
08 1 27 012	Bühlertann	Schwäbisch Hall	2 787	74424
08 1 27 013	Bühlerzell	Schwäbisch Hall	1 924	74426
15 3 57 007	Bühne	Halberstadt	592	38835
01 0 60 015	Bühnsdorf	Segeberg	396	23845
03 1 52 005	Bühren	Göttingen	563	37127
03 3 52 008	Bülkau	Cuxhaven	1 000	21782
13 0 53 011	Bülow	Güstrow	245	18276
13 0 53 012	Bülow	Güstrow	385	17166
13 0 58 017	Bülow	Nordwestmecklenburg	471	19217
13 0 60 008	Bülow	Parchim	363	19089

1) * Bedeutet, daß die Gemeinde mehrere Postleitzahlen hat;
die hier genannte Zahl ist diejenige des Verwaltungssitzes der Gemeinde.

Schlüssel- nummer	Gemeinde	Kreis/Landkreis	Bevöl- kerung	Post- leit- zahl 1)
03 3 57 010	Bülstedt	Rotenburg (Wümme)	655	27412
15 3 62 020	Bülstringen	Ohrekreis	741	39345
15 1 71 011	Bülzig	Wittenberg	832	06895
05 7 58 004	Bünde, Stadt	Herford	43 594	32257
01 0 58 035	Bünsdorf	Rendsburg-Eckernförde	522	24794
08 3 36 012	Bürchau	Lörrach	212	79683
07 1 32 015	Bürdenbach	Altenkirchen (Westerwald)	483	56593
05 7 74 016	Büren, Stadt	Paderborn	21 894	33142
16 0 74 009	Bürgel, Stadt	Saale-Holzland-Kreis	3 135	07616
09 6 76 116	Bürgstadt, Markt	Miltenberg	4 323	63927
06 4 31 005	Bürstadt, Stadt	Bergstraße	15 587	68642
08 3 35 015	Büdingen am Hochrhein	Konstanz	1 470	78266
15 3 63 022	Büste	Stendal	393	39624
01 0 51 013	Büsum	Dithmarschen	4 604	25761
01 0 51 014	Büsumer Deichhausen	Dithmarschen	349	25761
13 0 56 009	Bütow	Müritz	566	17209
01 0 61 020	Büttel	Steinburg	44	25572
06 4 33 003	Büttelborn	Groß-Gerau	12 916	64572
09 6 79 122	Büttthard, Markt	Würzburg	1 365	97244
16 0 61 018	Büttstedt	Eichsfeld	1 084	37359
12 0 63 052	Bützer	Havelland	567	14715
13 0 53 013	Bützow, Stadt	Güstrow	9 305	18246
16 0 67 006	Bufleben	Gotha	1 082	99869
13 0 59 013	Bugewitz	Ostvorpommern	360	17398
13 0 59 014	Buggenhagen	Ostvorpommern	285	17440
08 3 15 022	Buggingen	Breisgau-Hochschwarzwald	3 634	79426
12 0 67 088	Bugk	Oder-Spree	206	15859
16 0 61 019	Buhla	Eichsfeld	685	37339
07 1 34 016	Buhlenberg	Birkenfeld	458	55767
15 1 51 006	Buhlendorf	Anhalt-Zerbst	241	39264
15 1 51 007	Buko	Anhalt-Zerbst	208	06869
07 1 35 019	Bullay	Cochem-Zell	1 395	56859
01 0 56 011	Bullenkuhlen	Pinneberg	305	25355
03 4 57 004	Bunde, Flecken	Leer	3 479	26831
07 1 34 017	Bundenbach	Birkenfeld	1 034	55626

1). * Bedeutet, daß die Gemeinde mehrere Postleitzahlen hat;
die hier genannte Zahl ist diejenige des Verwaltungssitzes der Gemeinde.

Schlüssel- nummer	Gemeinde	Kreis/Landkreis	Bevö- kerung	Post- leit- zahl 1)
07 3 40 502	Bundenthal	Pirmasens	1 132	76891
03 4 57 005	Bunderhee	Leer	689	26831
09 6 74 120	Bundorf	Haßberge	1 005	97494
01 0 51 015	Bunsoh	Dithmarschen	815	25767
05 9 70 008	Burbach	Siegen-Wittgenstein	14 882	57299
07 2 32 210	Burbach	Bitburg-Prüm	668	54597
07 2 32 022	Burg	Bitburg-Prüm	28	54646
01 0 51 016	Burg (Dithmarschen)	Dithmarschen	4 418	25712
07 2 31 014	Burg (Mosel)	Bernkastel-Wittlich	475	56843
01 0 55 008	Burg auf Fehmarn, Stadt	Ostholstein	5 873	23769
13 0 55 009	Burg Stargard, Stadt	Mecklenburg-Strelitz	4 246	17094
12 0 71 032	Burg/Spreewald	Spree-Neiße	3 736	03096
15 3 58 005	Burg, Stadt	Jerichower Land	25 718	39288
09 7 74 121	Burgau, Stadt	Günzburg	9 379	89331
09 7 80 118	Burgberg f. Allgäu	Oberallgäu	3 197	87545
09 5 75 115	Burgbernheim, Stadt	Neustadt a.d.Aisch-Bad Windsheim	3 048	91593
07 1 31 202	Burgbrohl	Ahrweiler	3 312	56659
03 1 58 004	Burgdorf	Wolfenbüttel	2 436	38272
03 2 53 002	Burgdorf, Stadt	Hannover	30 417	31303
09 4 71 120	Burgebrach, Markt	Bamberg	5 940	96138
07 1 37 206	Burgen	Mayen-Koblenz	910	56332
07 2 31 016	Burgen	Bernkastel-Wittlich	559	54472
09 1 90 118	Burggen	Weilheim-Schongau	1 476	86977
09 5 75 116	Burghaslach, Markt	Neustadt a.d.Aisch-Bad Windsheim	2 359	96152
06 6 31 002	Burghaun	Fulda	6 625	36151
09 1 71 112	Burghausen, Stadt	Altötting	17 936	84489
09 1 85 125	Burgheim, Markt	Neuburg-Schrobenhausen	4 575	86666
15 2 56 013	Burgholzhausen	Burgenlandkreis	295	06648
16 0 75 009	Burgk	Saale-Orla-Kreis	124	07907
15 1 54 005	Burgkernitz	Bitterfeld	728	06804
09 1 71 113	Burgkirchen a.d. Alz	Altötting	10 655	84508
09 4 78 116	Burgkunstadt, Stadt	Lichtenfels	7 020	96224
07 1 32 016	Burglahr	Altenkirchen (Westerwald)	482	57614
09 6 73 186	Burglauer	Rhön-Grabfeld	1 627	97724
16 0 75 011	Burglemnitz	Saale-Orla-Kreis	121	07356

1) * Bedeutet, daß die Gemeinde mehrere Postleitzahlen hat;
die hier genannte Zahl ist diejenige des Verwaltungssitzes der Gemeinde.

4 Gemeinden in alphabetischer Ordnung mit Schlüsselnummer,
Bevölkerung und Postleitzahl am 31.12.1996

B

Schlüssel- nummer	Gemeinde	Kreis/Landkreis	Bevöl- kerung	Post- leit- zahl 1)
09 3 76 119	Burglengenfeld, Stadt	Schwandorf	11 133	93133
15 2 61 009	Burgliebenau	Merseburg-Querfurt	356	06184
09 5 71 127	Burgoberbach	Ansbach	3 148	91595
09 6 74 121	Burgpreppach, Markt	Haßberge	1 548	97496
08 4 26 028	Burgrieden	Biberach	3 312	88483
09 5 77 120	Burgsalach	Weißenburg-Gunzenhausen	1 143	91790
15 2 56 014	Burgscheidungen	Burgenlandkreis	669	06636
07 1 41 020	Burgschwalbach	Rhein-Lahn-Kreis	1 145	65558
15 2 60 015	Burgsdorf	Mansfelder Land	222	06295
09 6 77 122	Burgsinn, Markt	Main-Spessart	2 669	97775
07 1 33 019	Burgsponheim	Bad Kreuznach	202	55595
14 1 82 060	Burgstädt, Stadt	Mittweida	12 649	09217
15 3 62 021	Burgstall	Ohrekreis	757	39517
14 1 78 100	Burgstein	Vogtlandkreis	1 958	08538
08 1 19 018	Burgstetten	Rems-Murr-Kreis	3 267	71576
09 5 74 117	Burgthann	Nürnberger Land	11 091	90559
06 6 35 006	Burgwald	Waldeck-Frankenberg	5 289	35099
16 0 61 021	Burgwalde	Eichsfeld	286	37318
12 0 65 052	Burgwall	Oberhavel	284	16775
03 2 53 003	Burgwedel	Hannover	19 273	30938
15 2 68 002	Burgwerben	Weißenfels	909	06667
09 4 71 122	Burgwindheim, Markt	Bamberg	1 514	96154
09 5 71 128	Burk	Ansbach	1 255	91596
09 6 72 117	Burkardroth, Markt	Bad Kissingen	7 927	97705
14 2 72 030	Burkau	Bautzen	3 053	01906
16 0 73 012	Burkersdorf	Saalfeld-Rudolstadt	197	07422
15 2 56 015	Burkersroda	Burgenlandkreis	350	06647
14 1 88 050	Burkhardtsdorf	Stollberg	3 529	09235
08 4 17 013	Burladingen, Stadt	Zollernalbkreis	13 098	72393
13 0 52 015	Burow	Demmin	1 363	17089
07 3 37 015	Burrweiler	Südliche Weinstraße	905	76835
07 2 32 023	Burscheid	Bitburg-Prüm	10	54673
05 3 78 008	Burscheid, Stadt	Rheinisch-Bergischer Kreis	18 433	51399
09 7 74 122	Burtenbach, Markt	Günzburg	3 260	89349
07 2 31 017	Burtscheid	Bernkastel-Wittlich	141	54424

1) * Bedeutet, daß die Gemeinde mehrere Postleitzahlen hat;
die hier genannte Zahl ist diejenige des Verwaltungssitzes der Gemeinde.

Schlüssel- nummer	Gemeinde	Kreis/Landkreis	Bevöl- kerung	Post- leit- zahl 1)
03 3 59 009	Burweg	Stade	912	21709
12 0 64 088	Buschdorf	Märkisch-Oderland	146	15328
15 1 71 012	Buschkuhnsdorf	Wittenberg	74	06926
12 0 63 048	Buschow	Havelland	442	14715
13 0 61 007	Buschvitz	Rügen	202	18528
01 0 59 018	Busdorf	Schleswig-Flensburg	1 555	24866
06 5 31 003	Buseck	Gießen	12 883	35418
07 3 40 002	Busenberg	Pirmasens	1 374	76891
12 0 69 096	Busendorf	Potsdam-Mittelmark	544	14547
07 1 32 017	Busenhausen	Altenkirchen (Westerwald)	366	57612
01 0 51 017	Busenwurth	Dithmarschen	324	25719
03 4 61 003	Butjadingen	Wesermarsch	6 417	26969
16 0 71 011	Buttelstedt, Stadt	Weimarer Land	1 541	99439
09 4 71 123	Buttenheim, Markt	Bamberg	3 005	96155
09 7 73 122	Buttenwiesen	Dillingen a.d. Donau	5 446	86647
16 0 63 011	Buttlar	Wartburgkreis	1 417	36419
16 0 68 006	Buttstädt, Stadt	Sömmerda	2 989	99628
06 4 40 005	Butzbach, Stadt	Wetteraukreis	24 499	35510
12 0 61 056	Butzen	Dahme-Spreewald	244	15913
12 0 69 100	Butzow	Potsdam-Mittelmark	242	14778
13 0 59 015	Butzow	Ostvorpommern	434	17392
09 7 78 123	Buxheim	Unterallgäu	2 785	87740
09 1 76 118	Buxheim	Eichstätt	3 155	85114
03 3 59 010	Buxtehude, Stadt	Stade	35 755	21614
12 0 61 060	Byhleguhre	Dahme-Spreewald	714	15913
12 0 61 064	Byhlen	Dahme-Spreewald	161	15913

1) * Bedeutet, daß die Gemeinde mehrere Postleitzahlen hat;
die hier genannte Zahl ist diejenige des Verwaltungssitzes der Gemeinde.

Schlüssel- nummer	Gemeinde	Kreis/Landkreis	Bevöl- kerung	Post- leitz- zahl 1)
C				
07 1 43 007	Caan	Westerwaldkreis	580	56237
16 0 76 012	Caaschwitz	Greiz	666	07586
03 3 52 009	Cadenberge	Cuxhaven	3 201	21781
09 5 73 114	Cadolzburg, Markt	Fürth	9 594	90556
12 0 61 068	Cahnsdorf	Dahme-Spreewald	597	15926
14 1 93 010	Cainsdorf	Zwickauer Land	2 538	08124
12 0 66 052	Calau, Stadt	Oberspreewald-Lausitz	7 127	03205
15 3 67 006	Calbe (Saale), Stadt	Schönebeck	13 105	39240
03 1 51 006	Calberlah	Gifhorn	4 784	38547
06 6 33 005	Calden	Kassel	7 787	34379
07 1 33 020	Callbach	Bad Kreuznach	431	67829
14 1 73 030	Callenberg	Chemnitzer Land	2 515	09337
15 3 62 022	Calvörde	Ohrekreis	1 784	39359
08 2 35 085	Calw, Stadt	Calw	23 474	75365
13 0 60 009	Cambs	Parchim	598	19067
16 0 74 011	Camburg, Stadt	Saale-Holzland-Kreis	2 900	07774
13 0 54 019	Camin	Ludwigslust	375	19246
12 0 61 072	Caminchen	Dahme-Spreewald	212	15913
12 0 69 104	Cammer	Potsdam-Mittelmark	526	14822
13 0 51 016	Cammin	Bad Doberan	982	18195
13 0 55 010	Cammin	Mecklenburg-Strelitz	314	17094
03 3 52 010	Cappel	Cuxhaven	710	27632
03 4 53 003	Cappeln (Oldenburg)	Cloppenburg	6 119	49692
12 0 69 108	Caputh	Potsdam-Mittelmark	3 605	14548
13 0 58 018	Carlow	Nordwestmecklenburg	1 153	19217
07 3 32 007	Carlsberg	Bad Dürkheim	3 340	67316
14 1 91 110	Carlsfeld	Aue-Schwarzenberg	1 295	08325
13 0 57 018	Carlsruhe	Nordvorpommern	182	18337
12 0 73 092	Carmzow	Uckermark	437	17291
13 0 55 011	Carpin	Mecklenburg-Strelitz	682	17237
12 0 64 092	Carzig	Märkisch-Oderland	74	15326
15 2 56 016	Casekirchen	Burgenlandkreis	281	06618
12 0 73 096	Casekow	Uckermark	885	16306
12 0 71 036	Casei	Spree-Neiße	366	03229

1) * Bedeutet, daß die Gemeinde mehrere Postleitzahlen hat;
die hier genannte Zahl ist diejenige des Verwaltungssitzes der Gemeinde.

Schlüssel- nummer	Gemeinde	Kreis/Landkreis	Bevöl- kerung	Post- leitz- zahl 1)
09 6 75 116	Castell	Kitzingen	839	97355
05 5 62 004	Castrop-Rauxel, Stadt	Recklinghausen	78 726	44575 *
15 3 69 006	Cattenstedt	Wernigerode	768	38889
14 3 89 060	Cavertitz	Torgau-Oschatz	2 185	04758
03 3 51 006	Celle, Stadt	Celle	73 559	29221 *
09 3 72 116	Cham, Stadt	Cham	17 239	93413
09 3 72 117	Chamerau	Cham	2 554	93466
07 1 41 021	Charlottenberg	Rhein-Lahn-Kreis	170	56379
13 0 53 014	Charlottenthal	Güstrow	531	18292
14 1 61 000	Chemnitz, Stadt	Kreisfreie Stadt	259 187	09111 *
09 1 89 114	Chieming	Traunstein	4 217	83339
09 1 87 123	Chiemsee	Rosenheim	329	83256
15 1 59 004	Chörau	Köthen	234	06386
12 0 60 044	Chorin	Barnim	551	16230
12 0 67 092	Chossewitz	Oder-Spree	105	15848
12 0 68 068	Christdorf	Ostprignitz-Ruppin	210	16909
16 0 66 015	Christes	Schmalkalden-Meiningen	690	98547
01 0 58 036	Christiansholm	Rendsburg-Eckernförde	241	24799
12 0 72 044	Christinendorf	Teltow-Fläming	241	15806
01 0 61 021	Christinenthal	Steinburg	65	25593
15 3 70 019	Chüden	Altmarkkreis Salzwedel	479	29416
14 1 73 040	Chursbachtal	Chemnitzer Land	3 133	09337
14 1 82 070	Chursdorf	Mittweida	496	09322
16 0 75 012	Chursdorf	Saale-Orla-Kreis	220	07907
07 3 40 003	Clausen	Pirmasens	1 679	66978
14 1 82 080	Claußnitz	Mittweida	3 670	09236
03 1 53 004	Clausthal-Zellerfeld, Bergstadt	Goslar	16 316	38678
08 1 25 017	Cleebronn	Heilbronn	2 681	74389
03 3 54 002	Clenze, Flecken	Lüchow-Dannenberg	2 462	29459
16 0 65 012	Clingen, Stadt	Kyffhäuserkreis	1 259	99718
03 4 53 004	Cloppenburg, Stadt	Cloppenburg	28 033	49661
15 3 63 023	Cobbel	Stendal	320	39517
15 1 51 008	Cobbeisdorf	Anhalt-Zerbst	757	06869
09 4 63 000	Coburg, Stadt	Kreisfreie Stadt	43 874	96450
07 1 35 020	Cochem, Stadt	Cochem-Zell	5 559	56812

1) * Bedeutet, daß die Gemeinde mehrere Postleitzahlen hat;
die hier genannte Zahl ist diejenige des Verwaltungssitzes der Gemeinde.

4 Gemeinden in alphabetischer Ordnung mit Schlüsselnummer,
Bevölkerung und Postleitzahl am 31.12.1996

C

Schlüssel- nummer	Gemeinde	Kreis/Landkreis	Bevöl- kerung	Post- leit- zahl 1)
15 3 52 004	Cochstedt, Stadt	Aschersleben-Staßfurt	1 507	06449
06 5 34 006	Cölbe	Marburg-Biedenkopf	6 976	35091
13 0 55 012	Cölpin	Mecklenburg-Strelitz	1 100	17094
15 1 53 008	Cörmigk	Bernburg	582	06408
05 5 58 012	Coesfeld, Stadt	Coesfeld	34 986	48653
15 1 59 005	Cösitz	Köthen	397	06369
15 3 62 023	Colbitz	Ohrekreis	3 166	39326
14 3 83 070	Colditz, Stadt	Muldentalkreis	6 186	04680
09 6 76 117	Collenberg	Miltenberg	2 550	97903
09 5 71 130	Colmberg, Markt	Ansbach	2 063	91598
14 2 90 060	Colmnitz	Weißeritzkreis	1 598	01738
03 4 58 002	Colnrade	Oldenburg	789	27243
13 0 55 013	Conow	Mecklenburg-Strelitz	529	17258
07 3 40 206	Contwig	Pirmasens	5 095	66497
03 2 52 004	Coppenbrügge, Flecken	Hamel-Pyrmont	8 048	31863
03 2 54 036	Coppengrave	Hildesheim	754	31091
06 6 32 005	Cornberg	Hersfeld-Rotenburg	1 847	36219
15 1 59 006	Cosa	Köthen	259	06369
12 0 67 096	Coschen	Oder-Spree	370	15898
14 2 80 030	Cossebaude	Meißen-Radebeul	5 297	01462
16 0 76 013	Cossengrün	Greiz	482	07985
15 1 51 009	Coswig (Anhalt), Stadt	Anhalt-Zerbst	9 414	06869
14 2 80 040	Coswig, Stadt	Meißen-Radebeul	25 101	01640
14 2 87 080	Cotta	Sächsische Schweiz	801	01819
12 0 52 000	Cottbus, Stadt	Kreisfreie Stadt	120 812	03046 *
08 1 27 014	Crailsheim, Stadt	Schwäbisch Hall	31 600	74564
07 1 41 022	Cramberg	Rhein-Lahn-Kreis	489	65558
03 1 58 005	Cramme	Wolfenbüttel	915	38312
13 0 58 019	Cramonshagen	Nordwestmecklenburg	571	19071
14 1 71 040	Cranzahl	Annaberg	2 280	09465
16 0 63 012	Craula	Wartburgkreis	336	99947
12 0 66 056	Craupe	Oberspreewald-Lausitz	189	03205
16 0 67 008	Crawinkel	Gotha	1 694	99330
08 1 28 020	Creglingen, Stadt	Main-Tauber-Kreis	5 045	97993
03 1 58 006	Cremlingen	Wolfenbüttel	11 499	38162

1) * Bedeutet, daß die Gemeinde mehrere Postleitzahlen hat;
die hier genannte Zahl ist diejenige des Verwaltungssitzes der Gemeinde.

4 Gemeinden in alphabetischer Ordnung mit Schlüsselnummer,
Bevölkerung und Postleitzahl am 31.12.1996

C

Schlüssel- nummer	Gemeinde	Kreis/Landkreis	Bevöl- kerung	Post- leitz- zahl 1)
09 4 72 127	Creußen, Stadt	Bayreuth	4 781	95473
16 0 63 013	Creuzburg, Stadt	Wartburgkreis	2 491	99831
12 0 73 100	Criewen	Uckermark	483	16306
16 0 76 014	Crimla	Greiz	326	07557
14 1 93 020	Crimmitschau, Stadt	Zwickauer Land	23 753	08451
12 0 62 088	Crinitz	Elbe-Elster	1 398	03246
14 1 93 030	Crinitzberg	Zwickauer Land	2 499	08147
16 0 75 013	Crispendorf	Saale-Orla-Kreis	493	07924
13 0 60 010	Crivitz, Stadt	Parchim	4 505	19089
15 3 62 024	Cröchern	Ohrekreis	307	39517
15 2 56 017	Crölpa-Löbschütz	Burgenlandkreis	574	06628
07 3 36 013	Cronenberg	Kusel	189	67744
16 0 74 012	Crossen an der Elster	Saale-Holzland-Kreis	2 176	07613
14 2 72 040	Crosta	Bautzen	1 925	02681
14 2 92 090	Crostwitz	Kamenz	1 161	01920
14 1 71 050	Crottendorf	Annaberg	4 295	09474
12 0 73 104	Crussow	Uckermark	682	16278
14 1 93 050	Culitzsch	Zwickauer Land	805	08112
12 0 70 060	Cumlosen	Prignitz	838	19322
14 1 93 060	Cunersdorf	Zwickauer Land	501	08107
14 1 71 060	Cunersdorf	Annaberg	1 013	09456
14 2 72 050	Cunewalde	Bautzen	4 007	02733
16 0 73 013	Cursdorf	Saalfeld-Rudolstadt	836	98744
03 3 52 011	Cuxhaven, Stadt	Cuxhaven	54 693	27472 *

1) * Bedeutet, daß die Gemeinde mehrere Postleitzahlen hat;
die hier genannte Zahl ist diejenige des Verwaltungssitzes der Gemeinde.

4 Gemeinden in alphabetischer Ordnung mit Schlüsselnummer,
Bevölkerung und Postleitzahl am 31.12.1996

D

Schlüssel- nummer	Gemeinde	Kreis/Landkreis	Bevöl- kerung	Post- leit- zahl 1)
D				
07 1 32 018	Daaden	Altenkirchen (Westerwald)	4 655	57567
16 0 71 012	Daasdorf a. Berge	Weimarer Land	185	99428
13 0 60 011	Dabel	Parchim	1 823	19406
13 0 55 014	Dabelow	Mecklenburg-Strelitz	207	17237
12 0 68 072	Dabergotz	Ostprignitz-Ruppin	525	16818
13 0 52 016	Daberkow	Demmin	386	17129
15 1 71 013	Dabrun	Wittenberg	757	06888
09 1 74 115	Dachau, Stadt	Dachau	36 999	85221
09 5 75 117	Dachsbach, Markt	Neustadt a.d.Aisch-Bad Windsheim	1 578	91462
08 3 37 027	Dachsberg (Südschwarzwald)	Waldshut	1 388	79875
07 1 41 023	Dachsenhausen	Rhein-Lahn-Kreis	1 015	56340
16 0 67 009	Dachwig	Gotha	1 635	99100
07 3 32 008	Dackenheim	Bad Dürkheim	349	67273
07 2 32 211	Dackscheid	Bitburg-Prüm	166	54649
13 0 54 020	Dadow	Ludwigslust	145	19294
01 0 61 022	Dägeling	Steinburg	734	25578
15 3 70 020	Dähre	Altmarkkreis Salzwedel	996	29413
01 0 58 037	Dänischenhagen	Rendsburg-Eckernförde	2 900	24229
01 0 58 038	Dätgen	Rendsburg-Eckernförde	492	24589
01 0 54 022	Dagebüll	Nordfriesland	980	25899
05 3 66 012	Dahlem	Euskirchen	4 157	53949
03 3 55 012	Dahlem	Lüneburg	532	21368
07 2 32 024	Dahlem	Bitburg-Prüm	231	54636
15 3 63 024	Dahlen	Stendal	616	39579
14 3 89 080	Dahlen, Stadt	Torgau-Oschatz	5 290	04774
03 3 55 013	Dahlenburg, Flecken	Lüneburg	3 354	21368
15 3 62 025	Dahlenwarsleben	Ohrekreis	1 148	39326
12 0 72 048	Dahlewitz	Teltow-Fläming	1 604	15827
07 1 41 024	Dahlheim	Rhein-Lahn-Kreis	898	56348
03 1 58 007	Dahlum	Wolfenbüttel	765	38170
12 0 64 096	Dahlwitz-Hoppegarten	Märkisch-Oderland	4 768	15366
01 0 55 010	Dahme	Ostholstein	1 270	23747
12 0 72 052	Dahme, Stadt	Teltow-Fläming	4 044	15936
13 0 53 015	Dahmen	Güstrow	754	17166

1) * Bedeutet, daß die Gemeinde mehrere Postleitzahlen hat;
die hier genannte Zahl ist diejenige des Verwaltungssitzes der Gemeinde.

Schlüssel- nummer	Gemeinde	Kreis/Landkreis	Bevöl- kerung	Post- leit- zahl 1)
01 0 53 021	Dahmker	Herzogtum Lauenburg	122	22946
12 0 67 100	Dahmsdorf	Oder-Spree	120	15864
07 3 40 004	Dahn, Stadt	Pirmasens	5 162	66994
07 2 32 212	Dahlen	Bitburg-Prüm	369	54689
12 0 69 112	Dahnsdorf	Potsdam-Mittelmark	416	14806
08 4 35 010	Daisendorf	Bodenseekreis	1 338	88718
09 7 79 129	Daiting	Donau-Ries	763	86653
07 1 33 021	Dalberg	Bad Kreuznach	263	55595
13 0 58 020	Dalberg-Wendelstorf	Nordwestmecklenburg	604	19071
01 0 60 016	Daldorf	Segeberg	609	24635
07 2 32 213	Daleiden	Bitburg-Prüm	915	54689
07 3 39 010	Dalheim	Mainz-Bingen	1 010	55278
13 0 53 016	Dalkendorf	Güstrow	359	17166
01 0 53 022	Dalldorf	Herzogtum Lauenburg	336	21483
12 0 63 056	Dallgow-Döberitz	Havelland	3 944	14624
12 0 70 064	Dallmin	Prignitz	662	19357
07 1 34 018	Dambach	Birkenfeld	146	55765
13 0 54 021	Dambeck	Ludwigslust	422	19357
15 3 70 021	Dambeck	Altmarkkreis Salzwedel	367	29416
12 0 69 116	Damelang-Freienthal	Potsdam-Mittelmark	525	14822
01 0 58 039	Damendorf	Rendsburg-Eckernförde	386	24361
13 0 62 011	Damerow	Uecker-Randow	214	17309
07 2 35 014	Damflos	Trier-Saarburg	724	54413
01 0 55 011	Damlos	Ostholstein	568	23738
13 0 51 017	Damm	Bad Doberan	403	18196
13 0 60 012	Damm	Parchim	476	19374
09 6 71 160	Dammbach	Aschaffenburg	1 975	63874
12 0 63 060	Damme	Havelland	114	14715
12 0 73 108	Damme	Uckermark	279	17291
03 4 60 002	Damme, Stadt	Vechta	15 057	49401
12 0 67 104	Dammendorf	Oder-Spree	189	15299
01 0 61 023	Dammfleth	Steinburg	359	25554
03 3 54 003	Damnatz	Lüchow-Dannenberg	371	29472
01 0 58 040	Damp	Rendsburg-Eckernförde	1 640	24351
07 1 40 025	Damscheid	Rhein-Hunsrück-Kreis	651	55432

1) * Bedeutet, daß die Gemeinde mehrere Postleitzahlen hat;
die hier genannte Zahl ist diejenige des Verwaltungssitzes der Gemeinde.

4 Gemeinden in alphabetischer Ordnung mit Schlüsselnummer,
Bevölkerung und Postleitzahl am 31.12.1996

D

Schlüssel- nummer	Gemeinde	Kreis/Landkreis	Bevöl- kerung	Post- leitz- zahl 1)
12 0 69 120	Damsdorf	Potsdam-Mittelmark	1 574	14797
01 0 60 017	Damsdorf	Segeberg	275	23824
13 0 58 021	Damshagen	Nordwestmecklenburg	980	23948
12 0 60 048	Danewitz	Barnim	217	16321
07 1 31 015	Dankerath	Ahrweiler	108	53520
15 3 64 004	Dankerode	Quedlinburg	947	06493
16 0 63 014	Dankmarshausen	Wartburgkreis	1 208	99837
12 0 72 056	Danna	Teltow-Fläming	231	14913
01 0 57 013	Dannau	Plön	557	24329
03 1 54 004	Danndorf	Helmstedt	2 019	38461
15 3 70 022	Dannefeld	Altmarkkreis Salzwedel	442	39649
12 0 64 100	Dannenberg	Märkisch-Oderland	355	16259
03 3 54 004	Dannenberg (Elbe), Stadt	Lüchow-Dannenberg	8 606	29451
07 3 33 013	Dannenfels	Donnersbergkreis	916	67814
12 0 61 076	Dannenreich	Dahme-Spreewald	308	15754
12 0 65 056	Dannenwalde	Oberhavel	344	16775
12 0 70 068	Dannenwalde	Prignitz	527	16866
01 0 59 019	Dannewerk	Schleswig-Flensburg	1 058	24867
15 3 58 006	Dannigkow	Jerichower Land	704	39245
07 3 38 006	Dannstadt-Schauernheim	Ludwigshafen	7 438	67125
15 3 57 008	Danstedt	Halberstadt	620	38855
15 3 57 009	Dardesheim, Stadt	Halberstadt	997	38836
13 0 59 016	Dargelin	Ostvorpommern	380	17498
13 0 59 017	Dargen	Ostvorpommern	540	17419
13 0 52 017	Dargun, Stadt	Demmin	4 020	17159
15 3 69 007	Darlingerode	Wernigerode	1 956	38871
06 4 11 000	Darmstadt, Stadt	Kreisfreie Stadt	138 442	64283 *
12 0 68 076	Darritz-Wahlendorf	Ostprignitz-Ruppin	193	16818
07 2 33 014	Darscheid	Daun	707	54552
07 3 40 005	Darstein	Pirmasens	218	76848
07 2 32 214	Dasburg	Bitburg-Prüm	310	54689
09 7 71 122	Dasing	Aichach-Friedberg	5 040	86453
13 0 57 019	Daskow	Nordvorpommern	1 107	18320
03 1 55 003	Dassel, Stadt	Northeim	11 786	37586
01 0 53 023	Dassendorf	Herzogtum Lauenburg	2 997	21521

1) * Bedeutet, daß die Gemeinde mehrere Postleitzahlen hat;
die hier genannte Zahl ist diejenige des Verwaltungssitzes der Gemeinde.

4 Gemeinden in alphabetischer Ordnung mit Schlüsselnummer,
Bevölkerung und Postleitzahl am 31.12.1996

D

Schlüssel- nummer	Gemeinde	Kreis/Landkreis	Bevöl- kerung	Post- leit- zahl 1)
13 0 58 022	Dassow, Stadt	Nordwestmecklenburg	3 204	23942
05 5 62 008	Datteln, Stadt	Recklinghausen	37 786	45711
07 1 38 009	Dattenberg	Neuwied	1 535	53547
07 1 38 010	Datzeroth	Neuwied	215	56589
07 1 43 008	Daubach	Westerwaldkreis	430	56412
07 1 33 022	Daubach	Bad Kreuznach	213	55566
08 3 26 010	Dauchingen	Schwarzwald-Baar-Kreis	3 413	78083
12 0 73 112	Dauer	Uckermark	210	17291
07 2 33 501	Daun, Stadt	Daun	8 486	54550
07 1 41 025	Dausenau	Rhein-Lahn-Kreis	1 432	56132
08 4 17 014	Dautmergen	Zollernalbkreis	401	72356
06 5 34 007	Dautphetal	Marburg-Biedenkopf	12 200	35232
07 2 32 025	Dauwelshausen	Bitburg-Prüm	79	54673
07 1 33 023	Daxweiler	Bad Kreuznach	821	55442
13 0 58 023	Dechow	Nordwestmecklenburg	442	19217
12 0 68 080	Dechtow	Ostprignitz-Ruppin	289	16833
08 1 15 010	Deckenpfronn	Böblingen	2 505	75392
15 3 57 010	Dedeleben	Halberstadt	1 251	38836
12 0 73 116	Dedelow	Uckermark	1 192	17291
03 1 51 007	Dedelstorf	Gifhorn	1 550	29386
07 1 31 016	Dedenbach	Ahrweiler	374	53426
15 2 60 016	Dederstedt	Mansfelder Land	520	06295
03 2 55 007	Deensen	Holzminde	1 693	37627
15 3 57 011	Deersheim	Halberstadt	890	38835
16 0 73 014	Deesbach	Saalfeld-Rudolstadt	512	98744
07 1 43 009	Deesen	Westerwaldkreis	644	56237
15 1 51 010	Deetz	Anhalt-Zerbst	807	39264
12 0 69 124	Deetz/Havel	Potsdam-Mittelmark	850	14550
09 2 71 119	Deggendorf, Stadt	Deggendorf	31 294	94469
08 4 35 067	Deggenhausertal	Bodenseekreis	3 824	88693
08 1 17 014	Deggingen	Göppingen	5 671	73326
15 2 68 003	Dehlitz (Saale)	Weißenfels	590	06686
07 3 32 009	Deidesheim, Stadt	Bad Dürkheim	3 750	67146
08 3 27 009	Deilingen	Tuttlingen	1 607	78586
07 3 36 014	Deimberg	Kusel	116	67742

1) * Bedeutet, daß die Gemeinde mehrere Postleitzahlen hat;
die hier genannte Zahl ist diejenige des Verwaltungssitzes der Gemeinde.

4 Gemeinden in alphabetischer Ordnung mit Schlüsselnummer,
Bevölkerung und Postleitzahl am 31.12.1996

D

Schlüssel- nummer	Gemeinde	Kreis/Landkreis	Bevöl- kerung	Post- leitz- zahl 1)
09 3 73 119	Deining	Neumarkt i.d. OPf.	3 768	92364
09 7 79 130	Deiningen	Donau-Ries	1 719	86738
03 3 59 011	Deinste	Stade	1 773	21717
03 3 57 011	Deinstedt	Rotenburg (Wümme)	656	27446
09 7 74 124	Deisenhausen	Günzburg	1 459	86489
08 3 25 072	Deißlingen	Rottweil	5 822	78652
08 1 16 014	Deizisau	Esslingen	6 085	73779
05 7 74 020	Delbrück, Stadt	Paderborn	28 029	33129
01 0 62 014	Delingsdorf	Stormarn	1 113	22929
15 2 61 010	Delitz am Berge	Merseburg-Querfurt	930	06246
14 3 74 060	Delitzsch, Stadt	Delitzsch	25 579	04509
07 3 40 207	Dellfeld	Pirmasens	1 439	66503
03 2 55 008	Delligsen, Flecken	Holzminden	9 375	31073
01 0 51 019	Dellstedt	Dithmarschen	824	25786
03 4 01 000	Delmenhorst, Stadt	Kreisfreie Stadt	78 238	27749 *
01 0 51 020	Delve	Dithmarschen	710	25788
13 0 60 013	Demen	Parchim	1 896	19089
07 2 33 016	Demerath	Daun	329	54552
13 0 58 024	Demern	Nordwestmecklenburg	336	19217
12 0 70 072	Demerthin	Prignitz	431	16866
14 2 72 060	Demitz-Thumitz	Bautzen	3 361	01877
15 3 63 025	Demker	Stendal	392	39579
13 0 52 018	Demmin, Hansestadt	Demmin	14 430	17109
12 0 67 108	Demnitz	Oder-Spree	228	15518
15 3 58 007	Demsin	Jerichower Land	475	39307
08 1 16 015	Denkendorf	Esslingen	10 211	73770
09 1 76 120	Denkendorf	Eichstätt	4 244	85095
08 3 27 010	Denkingen	Tuttlingen	2 274	78588
09 1 81 113	Denklingen	Landsberg a. Lech	2 275	86920
03 1 58 008	Denkte	Wolfenbüttel	2 795	38321
12 0 72 060	Dennewitz	Teltow-Fläming	324	14913
14 1 93 080	Dennheritz	Zwickauer Land	1 489	08393
07 3 36 015	Dennweiler-Frohnbach	Kusel	288	66871
07 2 33 209	Densborn	Daun	608	54570
12 0 73 120	Densow	Uckermark	293	17268

1) * Bedeutet, daß die Gemeinde mehrere Postleitzahlen hat;
die hier genannte Zahl ist diejenige des Verwaltungssitzes der Gemeinde.

Schlüssel- nummer	Gemeinde	Kreis/Landkreis	Bevöl- kerung	Post- leitz- zahl 1)
09 5 71 132	Dentlein a. Forst, Markt	Ansbach	2 501	91599
08 3 16 009	Denzlingen	Emmendingen	12 383	79211
15 3 58 008	Derben	Jerichower Land	916	39317
15 3 69 008	Derenburg, Stadt	Wernigerode	2 701	38895
03 2 55 009	Derental	Holzminde	764	37691
16 0 63 015	Dermbach	Wartburgkreis	3 411	36466
07 1 31 017	Dernau	Ahrweiler	2 012	53507
07 3 37 017	Dernbach	Südliche Weinstraße	443	76857
07 1 38 011	Dernbach	Neuwied	1 044	56307
07 1 43 010	Dernbach (Westerwald)	Westerwaldkreis	2 663	56428
01 0 57 015	Dersau	Plön	880	24326
07 1 32 019	Derschen	Altenkirchen (Westerwald)	1 117	57520
13 0 59 018	Dersekow	Ostvorpommern	1 070	17498
13 0 54 022	Dersenow	Ludwigslust	492	19260
03 4 54 007	Dersum	Emsland	1 303	26906
12 0 69 128	Derwitz	Potsdam-Mittelmark	353	14550
14 2 84 030	Deschka	Niederschles. Oberlausitzkreis ..	468	02829
07 1 33 024	Desloch	Bad Kreuznach	385	55592
03 2 54 010	Despetal	Hildesheim	1 394	31035
15 1 01 000	Dessau, Stadt	Kreisfreie Stadt	90 131	06844 *
07 1 41 026	Dessighofen	Rhein-Lahn-Kreis	173	56357
12 0 68 084	Dessow	Ostprignitz-Ruppin	432	16845
03 4 57 006	Detern, Flecken	Leer	2 402	26847
15 3 58 009	Detershagen	Jerichower Land	414	39291
05 7 66 020	Detmold, Stadt	Lippe	73 593	32756 *
09 6 75 117	Dettelbach, Stadt	Kitzingen	6 760	97337
08 4 16 009	Dettenhausen	Tübingen	5 163	72135
08 2 15 111	Dettenheim	Karlsruhe	6 759	76706
08 3 37 030	Dettighofen	Waldshut	1 047	79802
08 4 15 014	Dettingen an der Erms	Reutlingen	9 085	72581
08 4 26 031	Dettingen an der Iller	Biberach	1 945	88451
08 1 16 016	Dettingen unter Teck	Esslingen	5 352	73265
13 0 57 020	Dettmannsdorf	Nordvorpommern	1 118	18320
03 1 58 009	Dettum	Wolfenbüttel	1 381	38173
07 2 35 015	Detzem	Trier-Saarburg	535	54340

1) * Bedeutet, daß die Gemeinde mehrere Postleitzahlen hat;
die hier genannte Zahl ist diejenige des Verwaltungssitzes der Gemeinde.

4 Gemeinden in alphabetischer Ordnung mit Schlüsselnummer,
Bevölkerung und Postleitzahl am 31.12.1996

D

Schlüssel- nummer	Gemeinde	Kreis/Landkreis	Bevöl- kerung	Post- leitz- zahl 1)
15 2 56 018	Deuben	Burgenlandkreis	1 394	06682
07 2 33 017	Deudesfeld	Daun	458	54570
09 3 75 127	Deuerling	Regensburg	1 903	93180
16 0 61 022	Deuna	Eichsfeld	1 125	37355
07 2 31 018	Deuselbach	Bernkastel-Wittlich	306	54411
12 0 69 132	Deutsch Bork	Potsdam-Mittelmark	156	14822
03 3 55 014	Deutsch Evern	Lüneburg	3 234	21407
14 2 92 100	Deutschbaselitz	Kamenz	502	01920
14 1 81 050	Deutscheinsiedel	Mittlerer Erzgebirgskreis	466	09548
12 0 68 088	Deutschhof	Ostprignitz-Ruppin	298	16818
14 1 81 060	Deutschneudorf	Mittlerer Erzgebirgskreis	921	09548
14 3 79 120	Deutzen	Leipziger Land	2 528	04574
13 0 55 015	Dewitz	Mecklenburg-Strelitz	441	17094
07 3 39 011	Dexheim	Mainz-Bingen	1 353	55278
13 0 57 021	Deyelsdorf	Nordvorpommern	666	18513
07 2 31 019	Dhronecken	Bernkastel-Wittlich	128	54426
07 1 40 027	Dichtelbach	Rhein-Hunsrück-Kreis	679	55494
03 2 51 011	Dickel	Diepholz	571	49453
07 1 32 020	Dickendorf	Altenkirchen (Westerwald)	329	57520
07 1 40 028	Dickenschied	Rhein-Hunsrück-Kreis	729	55483
07 1 34 019	Dickesbach	Birkenfeld	389	55758
03 1 51 041	Didderse	Gifhorn	1 223	38530
09 5 71 134	Diebach	Ansbach	1 085	91583
07 1 37 207	Dieblich	Mayen-Koblenz	2 480	56332
06 4 32 004	Dieburg, Stadt	Darmstadt-Dieburg	14 320	64807
15 1 59 007	Diebzig	Köthen	264	06369
12 0 64 104	Diedersdorf	Märkisch-Oderland	582	15306
12 0 72 064	Diedersdorf	Teltow-Fläming	649	15831
09 7 72 130	Diedorf Markt	Augsburg	9 677	86420
16 0 63 016	Diedorf/Rhön	Wartburgkreis	457	36452
13 0 59 019	Diedrichshagen	Ostvorpommern	260	17498
07 2 31 020	Diefenbach	Bernkastel-Wittlich	66	54538
13 0 53 017	Diekhof	Güstrow	904	18299
03 2 54 011	Diekholzen	Hildesheim	7 181	31199
01 0 51 021	Diekhusen-Fahrstedt	Dithmarschen	616	25709

1) * Bedeutet, daß die Gemeinde mehrere Postleitzahlen hat;
die hier genannte Zahl ist diejenige des Verwaltungssitzes der Gemeinde.

Schlüssel- nummer	Gemeinde	Kreis/Landkreis	Bevöl- kerung	Post- leitz- zahl 1)
08 2 26 010	Dielheim	Rhein-Neckar-Kreis	8 241	69234
07 3 33 014	Dielkirchen	Donnersbergkreis	606	67811
03 2 55 010	Dielmissen	Holzminen	899	37633
06 6 35 007	Diemelsee	Waldeck-Frankenberg	5 819	34519
06 6 35 008	Diemelstadt, Stadt	Waldeck-Frankenberg	5 884	34474
13 0 55 016	Diemitz	Mecklenburg-Strelitz	175	17252
07 1 41 027	Dienethal	Rhein-Lahn-Kreis	327	56379
07 3 39 012	Dienheim	Mainz-Bingen	1 742	55276
12 0 67 112	Diensdorf-Radlow	Oder-Spree	524	15864
07 1 34 020	Dienstweiler	Birkenfeld	329	55765
03 2 56 004	Diepenau, Flecken	Nienburg (Weser)	4 093	31603
12 0 61 080	Diepensee	Dahme-Spreewald	358	15831
03 2 51 012	Diepholz, Stadt	Diepholz	16 278	49356
14 2 80 060	Diera	Meißen-Radebeul	1 905	01665
07 3 37 018	Dierbach	Südliche Weinstraße	507	76889
12 0 68 092	Dierberg	Ostprignitz-Ruppin	304	16835
07 1 38 012	Dierdorf, Stadt	Neuwied	5 621	56269
07 2 31 021	Dierfeld	Bernkastel-Wittlich	6	54533
13 0 57 022	Dierhagen	Nordvorpommern	1 648	18347
07 2 31 022	Dierscheid	Bernkastel-Wittlich	168	54523
14 2 85 040	Diesbar-Seußlitz	Riesa-Großenhain	2 165	01612
15 3 70 023	Diesdorf	Altmarkkreis Salzwedel	2 138	29413
15 2 65 007	Dieskau	Saalkreis	2 565	06184
09 5 75 118	Diespeck	Neustadt a.d.Aisch-Bad Windsheim	3 210	91456
09 1 81 114	Dießen a. Ammersee, Markt	Landsberg a. Lech	9 330	86911
13 0 60 014	Diestelow	Parchim	567	19399
08 4 25 028	Dietenheim, Stadt	Alb-Donau-Kreis	6 606	89165
09 5 71 135	Dietenhofen, Markt	Ansbach	5 350	90599
16 0 61 023	Dieterode	Eichsfeld	100	37318
09 2 77 114	Dietersburg	Rottal-Inn	3 019	84378
12 0 69 136	Dietersdorf	Potsdam-Mittelmark	197	14913
15 2 66 010	Dietersdorf	Sangerhausen	364	06536
09 5 75 119	Dietersheim	Neustadt a.d.Aisch-Bad Windsheim	2 004	91463
09 3 76 122	Dieterskirchen	Schwandorf	1 052	92542
09 3 73 121	Dietfurt a.d. Altmühl, Stadt ...	Neumarkt i.d. OPf.	5 916	92345

1) * Bedeutet, daß die Gemeinde mehrere Postleitzahlen hat;
die hier genannte Zahl ist diejenige des Verwaltungssitzes der Gemeinde.

4 Gemeinden in alphabetischer Ordnung mit Schlüsselnummer,
Bevölkerung und Postleitzahl am 31.12.1996

D

Schlüssel- nummer	Gemeinde	Kreis/Landkreis	Bevöl- kerung	Post- leit- zahl 1)
07 1 41 502	Diethardt	Rhein-Lahn-Kreis	292	56355
08 3 25 011	Dietingen	Rottweil	3 850	78661
09 7 80 119	Dietmannsried, Markt	Oberallgäu	7 151	87463
09 1 73 118	Dietramszell	Bad Tölz-Wolfratshausen	4 820	83623
07 3 40 208	Dietrichingen	Pirmasens	319	66484
15 1 71 014	Dietrichsdorf	Wittenberg	257	06888
06 4 38 001	Dietzenbach, Stadt	Offenbach	32 842	63128
16 0 61 024	Dietzenrode/Vatterode	Eichsfeld	147	37318
06 5 32 005	Dietzhölztal	Lahn-Dill-Kreis	6 640	35716
07 1 41 029	Diez, Stadt	Rhein-Lahn-Kreis	10 372	65582
07 1 40 029	Dill	Rhein-Hunsrück-Kreis	192	55487
06 5 32 006	Dillenburg, Stadt	Lahn-Dill-Kreis	25 146	35683 *
07 1 40 030	Dillendorf	Rhein-Hunsrück-Kreis	594	55481
09 7 73 125	Dillingen a.d. Donau, Stadt	Dillingen a.d. Donau	17 768	89407
10 0 44 111	Dillingen/ Saar, Stadt	Saarlouis	21 924	66763
16 0 66 016	Dillstädt	Schmalkalden-Meiningen	941	98530
07 3 40 006	Dimbach	Pirmasens	196	76848
07 2 32 216	Dingdorf	Bitburg-Prüm	105	54614
16 0 61 025	Dingelstädt, Stadt	Eichsfeld	5 105	37351
15 3 57 012	Dingelstedt am Huy	Halberstadt	1 648	38838
01 0 51 022	Dingen	Dithmarschen	658	25715
09 2 79 112	Dingolfing, Stadt	Dingolfing-Landau	17 938	84130
09 6 78 122	Dingolshausen	Schweinfurt	1 210	97497
16 0 69 008	Dingsleben	Hildburghausen	281	98646
09 5 71 136	Dinkelsbühl, Stadt	Ansbach	11 635	91550
09 7 72 131	Dinkelscherben, Markt	Augsburg	6 694	86424
03 4 60 003	Dinklage, Stadt	Vechta	11 465	49413
05 1 70 008	Dinslaken, Stadt	Wesel	69 546	46535 *
07 3 31 014	Dintenheim	Alzey-Worms	147	55234
16 0 63 017	Dippach	Wartburgkreis	1 294	99837
06 6 31 003	Dipperz	Fulda	3 279	36160
12 0 69 140	Dippmannsdorf	Potsdam-Mittelmark	380	14806
14 2 90 080	Dippoldiswalde, Stadt	Weißeritzkreis	8 520	01744
09 7 78 127	Dirlewang, Markt	Unteralgäu	2 036	87742
07 3 32 010	Dirmstein	Bad Dürkheim	3 014	67246

1) * Bedeutet, daß die Gemeinde mehrere Postleitzahlen hat;
die hier genannte Zahl ist diejenige des Verwaltungssitzes der Gemeinde.

Schlüssel- nummer	Gemeinde	Kreis/Landkreis	Bevöl- kerung	Post- leit- zahl 1)
08 1 35 010	Dischingen	Heidenheim	4 690	89561
12 0 71 040	Dissen	Spree-Neiße	548	03096
03 4 59 015	Dissen am Teutoburger Wald, Stad	Osnabrück	9 008	49201
15 3 64 005	Ditfurt	Quedlinburg	1 900	06484
07 1 37 019	Ditscheid	Mayen-Koblenz	227	56729
09 6 78 123	Dittelbrunn	Schweinfurt	7 424	97456
14 2 86 050	Dittelsdorf	Löbau-Zittau	1 044	02788
07 3 31 015	Dittelsheim-Heßloch	Alzey-Worms	2 170	67596
09 5 77 122	Dittenheim	Weißenburg-Gunzenhausen	1 768	91723
16 0 75 014	Dittersdorf	Saale-Orla-Kreis	243	07907
16 0 73 015	Dittersdorf	Saalfeld-Rudolstadt	199	07422
16 0 73 016	Dittrichshütte	Saalfeld-Rudolstadt	490	07422
07 3 36 016	Dittweiler	Kusel	900	66903
08 1 18 011	Ditzingen, Stadt	Ludwigsburg	23 622	71254
13 0 57 023	Divitz	Nordvorpommern	226	18314
16 0 75 015	Dobareuth	Saale-Orla-Kreis	452	07926
15 3 63 026	Dobberkau	Stendal	336	39606
13 0 60 015	Dobbertin	Parchim	1 643	19399
13 0 53 018	Dobbin	Güstrow	420	18292
08 2 35 018	Dobel	Calw	2 225	75335
12 0 61 084	Doberburg	Dahme-Spreewald	132	15868
12 0 62 092	Doberlug-Kirchhain, Stadt	Elbe-Elster	7 849	03253
14 3 74 080	Doberschütz	Delitzsch	4 420	04838
01 0 57 016	Dobersdorf	Plön	1 122	24232
16 0 77 003	Dobitschen	Altenburger Land	644	04626
15 1 51 011	Dobritz	Anhalt-Zerbst	341	39264
07 2 32 026	Dockendorf	Bitburg-Prüm	196	54636
07 2 33 018	Dockweiler	Daun	605	54552
07 2 31 023	Dodenburg	Bernkastel-Wittlich	121	54518
15 3 55 011	Dodendorf	Bördekreis	752	39171
13 0 54 023	Dodow	Ludwigslust	456	19243
12 0 64 108	Döbberin	Märkisch-Oderland	166	15306
14 3 75 030	Döbeln, Stadt	Döbeln	24 679	04720
12 0 63 064	Döberitz	Havelland	807	14727
12 0 71 044	Döbern, Stadt	Spree-Neiße	4 259	03159

1) * Bedeutet, daß die Gemeinde mehrere Postleitzahlen hat;
die hier genannte Zahl ist diejenige des Verwaltungssitzes der Gemeinde.

4 Gemeinden in alphabetischer Ordnung mit Schlüsselnummer,
Bevölkerung und Postleitzahl am 31.12.1996

D

Schlüssel- nummer	Gemeinde	Kreis/Landkreis	Bevöl- kerung	Post- leitz- zahl 1)
14 3 74 070	Döbernitz	Delitzsch	2 800	04509
15 2 65 008	Döblitz	Saalkreis	190	06198
14 3 89 090	Döbrichau	Torgau-Oschatz	357	04886
15 2 56 019	Döbris	Burgenlandkreis	69	06727
16 0 71 013	Döbritschen	Weimarer Land	247	99441
16 0 75 016	Döbritz	Saale-Orla-Kreis	207	07381
09 4 75 120	Döhlau	Hof	3 786	95182
15 3 62 026	Döhren	Ohrekreis	235	39356
15 2 65 009	Dölbau	Saalkreis	1 156	06184
12 0 70 076	Dölln	Prignitz	211	16866
12 0 62 100	Döllingen	Elbe-Elster	478	04928
15 2 65 010	Döllnitz	Saalkreis	1 314	06184
16 0 67 011	Döllstädt	Gotha	1 131	99100
13 0 54 024	Dömitz, Stadt	Ludwigslust	2 850	19303
15 3 70 024	Dönitz	Altmarkkreis Salzwedel	158	38486
05 7 66 024	Dörentrup	Lippe	8 602	32694
09 4 73 120	Dörfler-Esbach	Coburg	4 099	96487
14 2 92 105	Dörgenhausen	Kamenz	633	02979
16 0 64 013	Dörna	Unstrut-Hainich-Kreis	407	99976
07 1 41 030	Dörnberg	Rhein-Lahn-Kreis	571	56379
01 0 57 017	Dörnig	Plön	263	24326
15 3 58 010	Dörnitz	Jerichower Land	246	39291
14 1 81 070	Dörnthal	Mittlerer Erzgebirgskreis	1 204	09509
03 4 54 008	Dörpen	Emsland	4 251	26892
01 0 58 042	Dörphof	Rendsburg-Eckernförde	698	24398
01 0 51 023	Dörpling	Dithmarschen	631	25794
01 0 59 020	Dörpstedt	Schleswig-Flensburg	553	24869
07 1 33 025	Dörrebach	Bad Kreuznach	728	55444
07 3 37 019	Dörrenbach	Südliche Weinstraße	982	76889
07 3 33 016	Dörrmoschel	Donnersbergkreis	154	67806
07 1 41 031	Dörscheid	Rhein-Lahn-Kreis	392	56348
07 1 41 032	Dörsdorf	Rhein-Lahn-Kreis	415	56370
16 0 76 016	Dörtendorf	Greiz	224	07950
07 1 40 031	Dörth	Rhein-Hunsrück-Kreis	547	56281
03 3 61 003	Dörverden	Verden	9 519	27313

1) * Bedeutet, daß die Gemeinde mehrere Postleitzahlen hat;
die hier genannte Zahl ist diejenige des Verwaltungssitzes der Gemeinde.

Schlüssel- nummer	Gemeinde	Kreis/Landkreis	Bevöl- kerung	Post- leitz- zahl 1)
08 1 26 020	Dörzbach	Hohenlohekreis	2 284	74677
16 0 73 017	Dörschnitz	Saalfeld-Rudolstadt	305	07429
15 2 56 020	Dörschwitz	Burgenlandkreis	947	06712
15 2 65 011	Döbel	Saalkreis	352	06198
03 4 58 003	Dötlingen	Oldenburg	5 428	27801
07 1 38 013	Döttesfeld	Neuwied	647	56305
08 3 37 032	Dogern	Waldshut	2 342	79804
07 2 33 019	Dohm-Lammersdorf	Daun	174	54576
14 2 87 090	Dohma	Sächsische Schweiz	1 043	01796
14 2 87 100	Dohna, Stadt	Sächsische Schweiz	3 619	01809
15 1 59 008	Dohndorf	Köthen	379	06369
07 1 35 021	Dohr	Cochem-Zell	580	56812
03 4 54 009	Dohren	Emsland	1 099	49770
03 3 53 006	Dohren	Harburg	882	21255
12 0 64 112	Dolgelin	Märkisch-Oderland	541	15306
13 0 55 017	Dolgen	Mecklenburg-Strelitz	911	17258
12 0 61 088	Dolgenbrodt	Dahme-Spreewald	292	15754
07 3 39 013	Dolgesheim	Mainz-Bingen	1 017	55278
03 4 57 007	Dollart	Leer	1 344	26831
15 3 62 027	Dolle	Ohrekreis	530	39517
12 0 62 096	Dollenchen	Elbe-Elster	385	03238
03 3 59 012	Dollern	Stade	1 801	21739
01 0 59 106	Dollerup	Schleswig-Flensburg	967	24989
12 0 61 092	Dollgen	Dahme-Spreewald	138	15913
12 0 65 060	Dollgow	Oberhavel	320	16775
09 1 76 121	Dollnstein, Markt	Eichstätt	2 868	91795
01 0 59 021	Dollrothfeld	Schleswig-Flensburg	264	24392
09 5 71 137	Dombühl, Markt	Ansbach	1 635	91601
15 3 55 012	Domersleben	Bördekreis	1 143	39164
07 1 40 202	Dommershausen	Rhein-Hunsrück-Kreis	1 226	56290
14 3 89 100	Domnitzsch, Stadt	Torgau-Oschatz	2 619	04880
15 2 65 012	Domnitz	Saalkreis	817	06420
12 0 62 104	Domsdorf	Elbe-Elster	455	04924
12 0 71 048	Domsdorf	Spree-Neiße	208	03116
13 0 60 016	Domsühl	Parchim	1 118	19374

1) * Bedeutet, daß die Gemeinde mehrere Postleitzahlen hat;
die hier genannte Zahl ist diejenige des Verwaltungssitzes der Gemeinde.

Schlüssel- nummer	Gemeinde	Kreis/Landkreis	Bevöl- kerung	Post- leit- zahl 1)
08 3 26 012	Donaueschingen, Stadt	Schwarzwald-Baar-Kreis	20 810	78166
09 3 75 130	Donaustauf, Markt	Regensburg	3 696	93093
09 7 79 131	Donauwörth, Stadt	Donau-Ries	17 999	86609
16 0 65 013	Donndorf	Kyffhäuserkreis	882	06571
09 6 78 124	Donnersdorf	Schweinfurt	1 875	97499
07 3 40 007	Donsieders	Pirmasens	1 070	66978
08 1 17 015	Donzdorf, Stadt	Göppingen	11 257	73072
13 0 58 025	Dorf Mecklenburg	Nordwestmecklenburg	2 973	23972
12 0 68 096	Dorf-Zechlin	Ostprignitz-Ruppin	382	16837
14 1 88 060	Dorfchemnitz	Stollberg	1 470	09380
14 1 77 070	Dorfchemnitz b. Sayda	Freiberg	1 936	09619
09 1 77 115	Dorfen, Stadt	Erding	11 995	84405
14 2 90 100	Dorfhain	Weißeritzkreis	1 285	01738
16 0 73 018	Dorfilm	Saalfeld-Rudolstadt	174	07338
09 6 76 118	Dorfprozelten	Miltenberg	1 897	97904
05 1 62 004	Dormagen, Stadt	Neuss	61 955	41539 *
08 4 17 015	Dormettingen	Zollernalbkreis	1 032	72358
09 4 74 119	Dormitz	Forchheim	1 936	91077
07 3 39 201	Dorn-Dürkheim	Mainz-Bingen	884	67585
15 1 71 015	Dorna	Wittenberg	220	06901
15 1 59 009	Dornbock	Köthen	374	06369
15 1 51 012	Dornburg	Anhalt-Zerbst	304	39264
06 5 33 004	Dornburg	Limburg-Weilburg	8 592	65599
16 0 74 013	Dornburg/Saale, Stadt	Saale-Holzland-Kreis	1 004	07778
16 0 73 019	Dorndorf	Saalfeld-Rudolstadt	104	07407
16 0 63 018	Dorndorf	Wartburgkreis	3 048	36460
16 0 74 014	Dorndorf-Steudnitz	Saale-Holzland-Kreis	2 093	07778
08 3 25 012	Dornhan, Stadt	Rottweil	6 108	72175
16 0 70 008	Dornheim	Ilm-Kreis	557	99310
07 1 41 033	Dornholzhäuser	Rhein-Lahn-Kreis	222	56357
14 3 83 080	Dornreichenbach	Muldentalkreis	624	04808
08 4 25 031	Dornstadt	Alb-Donau-Kreis	8 479	89160
15 2 65 013	Dornstedt	Saalkreis	798	06179
08 2 37 019	Dornstetten, Stadt	Freudenstadt	7 342	72280
12 0 72 068	Dornswalde	Teltow-Fläming	151	15837

1) * Bedeutet, daß die Gemeinde mehrere Postleitzahlen hat;
die hier genannte Zahl ist diejenige des Verwaltungssitzes der Gemeinde.

Schlüssel- nummer	Gemeinde	Kreis/Landkreis	Bevöl- kerung	Post- leitz- zahl 1)
03 4 52 004	Dornum, Flecken	Aurich	2 188	26553
03 4 52 005	Dornumersiel	Aurich	1 028	26553
07 1 31 018	Dorsel	Ahrweiler	192	53533
07 1 33 026	Dorsheim	Bad Kreuznach	571	55452
15 3 62 028	Dorst	Ohrekreis	178	39638
03 1 58 010	Dorstadt	Wolfenbüttel	702	38312
05 5 62 012	Dorsten, Stadt	Recklinghausen	80 864	46284 *
05 9 13 000	Dortmund, Stadt	Kreisfreie Stadt	597 024	44135 *
03 3 52 012	Dorum	Cuxhaven	2 826	27632
08 2 26 012	Dossenheim	Rhein-Neckar-Kreis	11 550	69221
12 0 68 100	Dossow	Ostprignitz-Ruppin	477	16909
16 0 74 015	Dothen	Saale-Holzland-Kreis	443	07619
08 4 17 016	Dotternhausen	Zollernalbkreis	1 748	72359
12 0 71 052	Drachhausen	Spree-Neiße	884	03185
09 2 76 120	Drachselsried	Regen	2 368	94256
15 3 55 013	Drackenstedt	Bördekreis	418	39365
08 1 17 016	Drackenstein	Göppingen	431	73345
03 3 53 007	Drage	Harburg	2 796	21423
01 0 61 024	Drage	Steinburg	266	25582
01 0 54 023	Drage	Nordfriesland	569	25878
16 0 75 017	Dragensdorf	Saale-Orla-Kreis	70	07907
13 0 58 026	Dragun	Nordwestmecklenburg	724	19205
12 0 67 116	Drahendorf	Oder-Spree	41	15848
12 0 61 096	Drahnsdorf	Dahme-Spreewald	494	15938
03 2 56 005	Drakenburg, Flecken	Nienburg (Weser)	1 703	31623
03 3 52 013	Drangstedt	Cuxhaven	1 307	27624
12 0 68 104	Dranse	Ostprignitz-Ruppin	955	16909
03 1 52 006	Dransfeld, Stadt	Göttingen	4 261	37127
13 0 61 008	Dranske	Rügen	3 020	18556
15 2 56 021	Draschwitz	Burgenlandkreis	604	06712
12 0 62 108	Drasdo	Elbe-Elster	193	04938
16 0 75 018	Dreba	Saale-Orla-Kreis	311	07806
14 1 81 080	Drebach	Mittlerer Erzgebirgskreis	2 592	09430
03 2 51 013	Drebber	Diepholz	2 889	49457
12 0 71 056	Drebkau, Stadt	Spree-Neiße	3 169	03116

1) * Bedeutet, daß die Gemeinde mehrere Postleitzahlen hat;
die hier genannte Zahl ist diejenige des Verwaltungssitzes der Gemeinde.

4 Gemeinden in alphabetischer Ordnung mit Schlüsselnummer,
Bevölkerung und Postleitzahl am 31.12.1996

D

Schlüssel- nummer	Gemeinde	Kreis/Landkreis	Bevöl- kerung	Post- leit- zahl 1)
15 2 66 011	Drebsdorf	Sangerhausen	131	06528
13 0 57 024	Drechow	Nordvorpommern	304	18465
07 2 33 210	Drees	Daun	161	53520
13 0 53 019	Dreetz	Güstrow	213	18249
12 0 68 108	Dreetz	Ostprignitz-Ruppin	1 166	16845
01 0 60 018	Dreggers	Segeberg	54	23845
12 0 71 060	Drehnow	Spree-Neiße	668	03185
06 4 38 002	Dreieich, Stadt	Offenbach	39 574	63303
07 1 43 215	Dreifelden	Westerwaldkreis	316	57629
14 3 89 110	Dreiheide	Torgau-Oschatz	2 478	04860
07 1 43 011	Dreikirchen	Westerwaldkreis	884	56414
15 3 55 014	Dreileben	Bördekreis	715	39365
13 0 54 025	Dreilützow	Ludwigslust	450	19243
07 2 31 024	Dreis	Bernkastel-Wittlich	1 385	54518
07 2 33 020	Dreis-Brück	Daun	925	54552
07 1 43 216	Dreisbach	Westerwaldkreis	609	56472
07 3 33 017	Dreisen	Donnersbergkreis	1 019	67816
14 3 79 140	Dreiskau-Muckern	Leipziger Land	244	04579
16 0 75 019	Dreitzsch	Saale-Orla-Kreis	466	07819
01 0 54 024	Dreisdorf	Nordfriesland	1 132	25853
12 0 73 124	Drense	Uckermark	198	17291
05 5 70 016	Drensteinfurt, Stadt	Warendorf	13 344	48317
03 2 51 014	Drentwede	Diepholz	1 032	49406
13 0 61 009	Dreschvitz	Rügen	776	18573
14 2 62 000	Dresden, Stadt	Kreisfreie Stadt	461 303	01067 *
03 3 53 008	Drestedt	Harburg	711	21279
12 0 69 144	Dretzen	Potsdam-Mittelmark	188	14793
13 0 59 020	Drewelow	Ostvorpommern	166	17392
12 0 68 112	Drewen	Ostprignitz-Ruppin	261	16866
12 0 71 064	Drewitz	Spree-Neiße	469	03197
15 3 58 011	Drewitz	Jerichower Land	435	39291
06 5 32 007	Driedorf	Lahn-Dill-Kreis	5 290	35759
12 0 71 068	Drieschnitz-Kahsel	Spree-Neiße	376	03130
03 3 52 014	Driftsethe	Cuxhaven	600	27628
12 0 66 060	Drochow	Oberspreewald-Lausitz	292	01994

1) * Bedeutet, daß die Gemeinde mehrere Postleitzahlen hat;
die hier genannte Zahl ist diejenige des Verwaltungssitzes der Gemeinde.

Schlüssel- nummer	Gemeinde	Kreis/Landkreis	Bevöl- kerung	Post- leitz- zahl 1)
03 3 59 013	Drochtersen	Stade	11 511	21706
16 0 73 021	Dröbischau	Saalfeld-Rudolstadt	572	07426
14 1 78 110	Dröda	Vogtlandkreis	218	08606
13 0 54 026	Drönnewitz	Ludwigslust	354	19243
16 0 77 004	Drogen	Altenburger Land	177	04626
16 0 73 022	Drognitz	Saalfeld-Rudolstadt	407	07338
15 3 52 005	Drohndorf	Aschersleben-Staßfurt	554	06456
05 9 66 008	Drolshagen, Stadt	Olpe	12 068	57489
15 1 59 010	Drosa	Köthen	726	06369
15 2 56 022	Droßdorf	Burgenlandkreis	713	06712
15 2 56 023	Droyßig	Burgenlandkreis	1 997	06722
15 3 69 009	Drübeck	Wernigerode	1 365	38871
15 3 55 015	Druxberge	Bördekreis	458	39365
12 0 61 100	Duben	Dahme-Spreewald	567	15926
12 0 62 116	Dubro	Elbe-Elster	376	04916
13 0 59 021	Ducherow	Ostvorpommern	2 488	17398
07 1 33 027	Duchroth	Bad Kreuznach	578	55585
13 0 52 019	Duckow	Demmin	296	17139
07 2 32 027	Dudeldorf	Bitburg-Prüm	1 163	54647
13 0 57 025	Dudendorf	Nordvorpommern	207	18334
07 3 38 007	Dudenhofen	Ludwigshafen	5 603	67373
03 1 52 007	Duderstadt, Stadt	Göttingen	23 356	37115
15 1 51 013	Düben	Anhalt-Zerbst	311	06869
12 0 62 112	Dübrichen	Elbe-Elster	217	03253
01 0 53 024	Düchelsdorf	Herzogtum Lauenburg	137	23847
03 3 59 014	Düdenbüttel	Stade	832	21709
05 5 58 016	Dülmen, Stadt	Coesfeld	45 102	48249
13 0 54 027	Dümmer	Ludwigslust	862	19073
07 1 31 501	Dümpelfeld	Ahrweiler	706	53520
07 1 35 022	Dünfus	Cochem-Zell	289	56754
07 1 35 023	Düngenheim	Cochem-Zell	1 270	56761
03 4 58 004	Dünsen	Oldenburg	1 215	27243
16 0 64 014	Dünwald	Unstrut-Hainich-Kreis	2 551	99974
08 3 27 011	Dürbheim	Tuttlingen	1 471	78589
05 3 58 008	Düren, Stadt	Düren	90 282	52349 *

1) * Bedeutet, daß die Gemeinde mehrere Postleitzahlen hat;
die hier genannte Zahl ist diejenige des Verwaltungssitzes der Gemeinde.

Schlüssel- nummer	Gemeinde	Kreis/Landkreis	Bevöl- kerung	Post- leit- zahl 1)
08 4 26 035	Dürmentingen	Biberach	2 479	88525
08 4 26 036	Dürnbau	Biberach	424	88422
08 1 17 017	Dürnbau	Göppingen	1 929	73105
12 0 61 104	Dürrenhofe	Dahme-Spreewald	273	15910
14 1 73 050	Dürrenhufsdorf	Chemnitzer Land	588	08396
14 2 86 060	Dürrenhennersdorf	Löbau-Zittau	1 237	02708
07 1 38 014	Dürrholz	Neuwied	1 130	56307
09 7 74 127	Dürrlauringen	Günzburg	1 884	89350
14 2 87 110	Dürrröhrsdorf-Dittersbach	Sächsische Schweiz	4 520	01833
09 5 71 139	Dürrwangen, Markt	Ansbach	2 657	91602
15 3 63 027	Düsedau	Stendal	372	39606
05 1 11 000	Düsseldorf, Stadt	Kreisfreie Stadt	571 475	40213 *
13 0 52 020	Düvier	Demmin	576	17121
09 3 75 131	Duggendorf	Regensburg	1 446	93182
03 2 54 037	Duingen, Flecken	Hildesheim	3 091	31089
05 1 12 000	Duisburg, Stadt	Kreisfreie Stadt	532 701	47051 *
13 0 51 018	Dummerstorf	Bad Doberan	2 538	18196
08 3 25 014	Dunningen	Rottweil	5 462	78655
01 0 54 025	Dunsum	Nordfriesland	85	25938
03 4 62 002	Dunum	Wittmund	1 193	26427
07 3 36 017	Dunzweiler	Kusel	1 036	66916
07 2 33 211	Duppach	Daun	317	54597
09 7 80 120	Durach	Oberallgäu	6 031	87471
08 3 17 021	Durbach	Ortenaukreis	3 829	77770
08 3 27 012	Durchhausen	Tuttlingen	890	78591
08 1 36 015	Durlangen	Ostalbkreis	2 889	73568
08 2 16 009	Durmersheim	Rastatt	11 026	76448
08 4 16 011	Dußlingen	Tübingen	4 598	72144
01 0 53 025	Duvensee	Herzogtum Lauenburg	530	23898

1) * Bedeutet, daß die Gemeinde mehrere Postleitzahlen hat;
die hier genannte Zahl ist diejenige des Verwaltungssitzes der Gemeinde.

Schlüssel- nummer	Gemeinde	Kreis/Landkreis	Bevöl- kerung	Post- leitz- zahl 1)
E				
16 0 65 014	Ebeleben, Stadt	Kyffhäuserkreis	3 403	99713
09 6 74 129	Ebelsbach	Haßberge	4 065	97500
15 3 62 029	Ebendorf	Ohrekreis	1 371	39179
16 0 67 012	Ebenheim	Gotha	277	99869
09 4 78 120	Ebensfeld, Markt	Lichtenfels	5 699	96250
16 0 63 019	Ebenshausen	Wartburgkreis	282	99826
08 4 36 024	Ebenweiler	Ravensburg	1 007	88370
08 2 26 013	Eberbach, Stadt	Rhein-Neckar-Kreis	15 786	69412
08 1 18 012	Eberdingen	Ludwigsburg	6 556	71735
09 1 90 120	Eberfing	Weilheim-Schongau	1 111	82390
03 1 52 008	Ebergötzen	Göttingen	1 949	37136
08 4 26 038	Eberhardzell	Biberach	3 690	88436
03 2 54 012	Eberholzen	Hildesheim	708	31079
09 3 71 118	Ebermannsdorf	Amberg-Weizbach	2 406	92263
09 4 74 121	Ebermannstadt, Stadt	Forchheim	6 669	91320
09 6 74 130	Ebern, Stadt	Haßberge	7 502	96106
07 1 43 012	Ebernhahn	Westerwaldkreis	1 286	56424
14 2 85 050	Ebersbach	Riesa-Großenhain	3 460	01561
14 3 75 040	Ebersbach	Döbeln	1 103	04720
08 1 17 018	Ebersbach an der Fils, Stadt ...	Göppingen	16 004	73061
08 4 36 093	Ebersbach-Musbach	Ravensburg	1 691	88371
14 2 86 070	Ebersbach, Stadt	Löbau-Zittau	11 586	02730
09 1 75 115	Ebersberg, Stadt	Ebersberg	10 429	85560
14 1 93 090	Ebersbrunn	Zwickauer Land	1 877	08144
06 6 31 004	Ebersburg	Fulda	4 538	36157
03 3 57 012	Ebersdorf	Rotenburg (Wümme)	1 113	27432
14 2 86 080	Ebersdorf	Löbau-Zittau	1 185	02708
09 4 73 121	Ebersdorf b. Coburg	Coburg	6 455	96237
16 0 75 021	Ebersdorf/Thüringen	Saale-Orla-Kreis	2 863	07368
09 7 74 129	Ebershausen	Günzburg	613	86491
15 2 56 024	Ebersroda	Burgenlandkreis	199	06632
08 1 25 021	Eberstadt	Heilbronn	2 952	74246
16 0 71 015	Eberstedt	Weimarer Land	215	99518
12 0 60 052	Eberswalde, Stadt	Barnim	48 411	16225 *

1) * Bedeutet, daß die Gemeinde mehrere Postleitzahlen hat;
die hier genannte Zahl ist diejenige des Verwaltungssitzes der Gemeinde.

4 Gemeinden in alphabetischer Ordnung mit Schlüsselnummer,
Bevölkerung und Postleitzahl am 31.12.1996

E

Schlüssel- nummer	Gemeinde	Kreis/Landkreis	Bevöl- kerung	Post- leitz- zahl 1)
07 1 41 034	Ebertshausen	Rhein-Lahn-Kreis	136	56370
07 3 32 012	Ebertsheim	Bad Dürkheim	1 489	67280
08 2 35 020	Ebhausen	Calw	4 490	72224
09 3 77 115	Ebnath	Tirschenreuth	1 527	95683
09 4 71 128	Ebrach, Markt	Bamberg	1 955	96157
08 3 15 028	Ebringen	Breisgau-Hochschwarzwald	2 509	79285
06 5 34 008	Ebsdorfergrund	Marburg-Biedenkopf	9 009	35085
03 3 60 006	Ebstorf, Flecken	Uelzen	5 024	29574
03 3 55 015	Echem	Lüneburg	828	21379
09 1 78 120	Eching	Freising	11 658	85386
09 2 74 124	Eching	Landshut	2 798	84174
09 1 81 115	Eching a. Ammersee	Landsberg a. Lech	1 417	82279
07 2 32 028	Echternacherbrück	Bitburg-Prüm	585	54668
07 2 32 029	Echtershausen	Bitburg-Prüm	122	54636
06 4 40 006	Echzell	Wetteraukreis	5 962	61209
15 2 56 025	Eckartsberga, Stadt	Burgenlandkreis	1 979	06648
07 3 31 017	Eckelsheim	Alzey-Worms	512	55599
07 1 33 028	Eckenroth	Bad Kreuznach	217	55444
09 5 72 121	Eckental, Markt	Erlangen-Höchstädt	14 087	90542
01 0 58 043	Eckernförde, Stadt	Rendsburg-Eckernförde	22 898	24340
09 4 72 131	Eckersdorf	Bayreuth	5 112	95488
07 1 34 021	Eckersweiler	Birkenfeld	168	55777
07 2 31 025	Eckfeld	Bernkastel-Wittlich	383	54531
01 0 61 025	Ecklak	Steinburg	371	25572
16 0 61 026	Ecklingerode	Eichsfeld	966	37339
16 0 68 007	Eckstedt	Sömmerda	620	99195
01 0 51 024	Eddelak	Dithmarschen	1 459	25715
15 1 59 011	Edderitz	Köthen	1 386	06388
09 3 71 119	Edelsfeld	Amberg-Weizbach	1 806	92265
03 1 57 001	Edemissen	Peine	11 705	31234
07 3 37 020	Edenkoben, Stadt	Südliche Weinstraße	6 458	67480
09 7 79 136	Ederheim	Donau-Ries	1 096	86739
06 6 34 002	Edermünde	Schwalm-Eder-Kreis	7 292	34295
15 2 66 012	Edersleben	Sangerhausen	1 219	06528
06 6 35 009	Edertal	Waldeck-Frankenberg	7 001	34549

1) * Bedeutet, daß die Gemeinde mehrere Postleitzahlen hat;
die hier genannte Zahl ist diejenige des Verwaltungssitzes der Gemeinde.

Schlüssel- nummer	Gemeinde	Kreis/Landkreis	Bevöl- kerung	Post- leitz- zahl 1)
07 3 37 021	Edesheim	Südliche Weinstraße	2 315	67483
03 4 51 004	Edeweicht	Ammerland	17 338	26188
07 1 35 024	Ediger-Eller	Cochem-Zell	1 193	56814
08 2 26 105	Edingen-Neckarhausen	Rhein-Neckar-Kreis	13 876	68535
15 1 53 009	Edlau	Bernburg	529	06420
09 1 87 124	Edling	Rosenheim	3 688	83533
16 0 61 027	Effelder	Eichsfeld	1 489	37359
16 0 72 002	Effelder-Rauenstein	Sonneberg	4 301	96528
09 4 74 122	Effeltrich	Forchheim	2 593	91090
08 3 36 014	Efringen-Kirchen	Lörrach	7 816	79588
15 3 52 006	Egeln, Stadt	Aschersleben-Staßfurt	4 573	39435
06 4 38 003	Egelsbach	Offenbach	9 671	63329
08 2 35 022	Egenhausen	Calw	1 856	72227
09 1 79 117	Egenhofen	Fürstenfeldbruck	2 828	82281
08 3 27 013	Egesheim	Tuttlingen	579	78592
03 3 53 009	Egestorf	Harburg	2 300	21272
09 7 78 130	Egg a.d. Günz	Unterallgäu	1 084	87743
01 0 59 107	Eggebek	Schleswig-Flensburg	2 358	24852
09 2 77 116	Eggenfelden, Stadt	Rottal-Inn	12 577	84307
15 3 55 016	Eggenstedt	Bördekreis	305	39365
08 2 15 102	Eggenstein-Leopoldshafen	Karlsruhe	14 158	76344
09 7 77 124	Eggenthal	Ostallgäu	1 321	87653
03 4 59 016	Eggermühlen	Osnabrück	1 757	49577
15 3 67 007	Eggersdorf	Schönebeck	1 209	39221
12 0 64 116	Eggersdorf/MÜ.	Märkisch-Oderland	323	15518
13 0 62 012	Eggesin, Stadt	Uecker-Randow	7 789	17367
08 3 37 124	Eggingen	Waldshut	1 641	79805
09 2 77 117	Egglham	Rottal-Inn	2 440	84385
09 1 83 115	Eggikofen	Mühldorf a. Inn	1 177	84546
09 4 74 123	Eggolsheim, Markt	Forchheim	5 787	91330
09 1 87 125	Eggstätt	Rosenheim	2 601	83125
01 0 51 026	Eggstedt	Dithmarschen	767	25721
09 2 75 120	Eging a. See, Markt	Passau	3 610	94535
09 1 90 121	Eglfing	Weilheim-Schongau	860	82436
09 1 73 120	Egling	Bad Tölz-Wolfratshausen	4 678	82544

1) * Bedeutet, daß die Gemeinde mehrere Postleitzahlen hat;
die hier genannte Zahl ist diejenige des Verwaltungssitzes der Gemeinde.

4 Gemeinden in alphabetischer Ordnung mit Schlüsselnummer,
Bevölkerung und Postleitzahl am 31.12.1996

E

Schlüssel- nummer	Gemeinde	Kreis/Landkreis	Bevöl- kerung	Post- leit- zahl 1)
09 1 81 116	Egling a.d. Paar	Landsberg a. Lech	1 879	86492
09 4 74 124	Egloffstein, Markt	Forchheim	2 140	91349
09 1 75 116	Egmating	Ebersberg	1 486	85658
12 0 61 108	Egsdorf	Dahme-Spreewald	147	15926
09 1 76 122	Egweil	Eichstätt	1 028	85116
09 1 85 127	Ehekirchen	Neuburg-Schrobenhausen	3 515	86676
09 5 71 141	Ehingen	Ansbach	2 114	91725
09 7 72 134	Ehingen	Augsburg	899	86678
08 4 25 033	Ehingen (Donau), Stadt	Alb-Donau-Kreis	24 767	89584
09 7 79 138	Ehingen a. Ries	Donau-Ries	832	86741
07 2 32 030	Ehlenz	Bitburg-Prüm	450	54636
07 1 38 015	Ehlscheid	Neuwied	1 254	56581
01 0 58 044	Ehndorf	Rendsburg-Eckernförde	469	24647
08 1 15 013	Ehningen	Böblingen	7 239	71139
07 1 41 035	Ehr	Rhein-Lahn-Kreis	75	56357
03 1 51 008	Ehra-Lessien	Gifhorn	1 544	38468
16 0 69 009	Ehrenberg	Hildburghausen	236	98660
06 6 31 005	Ehrenberg (Rhön)	Fulda	2 963	36115
03 2 51 015	Ehrenburg	Diepholz	1 757	27248
14 1 71 080	Ehrenfriedersdorf, Stadt	Annaberg	5 769	09427
08 3 15 131	Ehrenkirchen	Breisgau-Hochschwarzwald	6 301	79238
06 5 32 008	Ehringshausen	Lahn-Dill-Kreis	9 317	35630
07 3 36 018	Ehweiler	Kusel	206	66871
14 2 86 090	Elbau	Löbau-Zittau	3 645	02739
09 6 79 124	Eibelstadt, Stadt	Würzburg	2 731	97246
14 1 91 120	Eibenstock, Stadt	Aue-Schwarzenberg	6 331	08309
07 3 31 018	Eich	Alzey-Worms	3 064	67575
14 1 78 120	Eich/Sa.	Vogtlandkreis	622	08233
12 0 60 056	Eiche	Barnim	1 317	16356
07 1 32 022	Eichelhardt	Altenkirchen (Westerwald)	452	57612
07 1 32 023	Eichen	Altenkirchen (Westerwald)	615	57632
09 1 79 118	Eichenau	Fürstenfeldbruck	10 721	82223
07 1 31 021	Eichenbach	Ahrweiler	63	53533
15 3 62 030	Eichenbarleben	Ohrekreis	1 157	39167
16 0 69 011	Eichenberg	Hildburghausen	211	98553

1) * Bedeutet, daß die Gemeinde mehrere Postleitzahlen hat;
die hier genannte Zahl ist diejenige des Verwaltungssitzes der Gemeinde.

Schlüssel- nummer	Gemeinde	Kreis/Landkreis	Bevöl- kerung	Post- leit- zahl 1)
16 0 74 016	Eichenberg	Saale-Holzland-Kreis	444	07768
09 6 76 119	Eichenbühl	Miltenberg	2 790	63928
09 2 79 113	Eichendorf, Markt	Dingolfing-Landau	6 595	94428
06 6 31 006	Eichenzell	Fulda	9 977	36124
12 0 62 120	Eichholz-Dröbzig	Elbe-Elster	390	03238
12 0 60 060	Eichhorst	Barnim	441	16244
13 0 55 018	Eichhorst	Mecklenburg-Strelitz	300	17099
14 1 78 130	Eichigt	Vogtlandkreis	1 480	08626
12 0 65 064	Eichstätt	Oberhavel	469	16727
09 1 76 123	Eichstätt, Stadt	Eichstätt	12 538	85072
15 3 63 028	Eichstedt	Stendal	460	39596
08 4 36 027	Eichstegen	Ravensburg	472	88361
08 3 15 030	Eichstetten	Breisgau-Hochschwarzwald	3 036	79356
16 0 61 028	Eichstruth	Eichsfeld	88	37318
12 0 61 112	Eichwalde	Dahme-Spreewald	4 972	15732
12 0 64 120	Eichwerder	Märkisch-Oderland	394	16269
03 3 58 006	Eickeloh	Soltau-Fallingb.	724	29693
15 3 62 031	Eickendorf	Ohrekreis	188	39359
15 3 67 008	Eickendorf	Schönebeck	1 285	39221
03 3 51 007	Eicklingen	Celle	2 977	29358
12 0 73 128	Eickstedt	Uckermark	417	17291
08 3 35 021	Eigeltingen	Konstanz	3 210	78253
14 3 74 090	Eilenburg, Stadt	Delitzsch	19 135	04838
15 3 57 013	Eilenstedt	Halberstadt	1 198	38838
07 2 32 217	Eilscheid	Bitburg-Prüm	39	54649
15 3 57 014	Eilsdorf	Halberstadt	439	38838
15 3 55 017	Eilsleben	Bördekreis	2 267	39365
03 2 54 013	Eime, Flecken	Hildesheim	2 958	31036
08 3 36 019	Eimeldingen	Lörrach	2 034	79591
03 2 55 012	Eimen	Holzwinden	1 144	37632
15 3 62 032	Eimersleben	Ohrekreis	559	39343
03 3 60 007	Eimke	Uelzen	1 018	29578
07 3 39 015	Eimsheim	Mainz-Bingen	520	55278
03 1 55 004	Einbeck, Stadt	Northeim	29 236	37574
16 0 74 017	Eineborn	Saale-Holzland-Kreis	407	07646

1) * Bedeutet, daß die Gemeinde mehrere Postleitzahlen hat;
die hier genannte Zahl ist diejenige des Verwaltungssitzes der Gemeinde.

4 Gemeinden in alphabetischer Ordnung mit Schlüsselnummer,
Bevölkerung und Postleitzahl am 31.12.1996

E

Schlüssel- nummer	Gemeinde	Kreis/Landkreis	Bevöl- kerung	Post- leit- zahl 1)
01 0 53 026	Einhaus	Herzogtum Lauenburg	359	23911
06 4 31 006	Einhausen	Bergstraße	5 665	64683
16 0 66 017	Einhausen	Schmalkalden-Meiningen	549	98617
07 1 37 023	Einig	Mayen-Koblenz	167	56751
07 3 36 019	Einöllen	Kusel	507	67753
07 3 33 018	Einselfing	Donnersbergkreis	803	67308
14 1 88 070	Einsiedel	Stollberg	3 336	09227
03 1 56 005	Eisdorf	Osterode am Harz	1 747	37534
09 1 87 126	Eiselfing	Rosenheim	2 880	83549
07 2 32 218	Eisenach	Bitburg-Prüm	345	54298
16 0 63 022	Eisenach, Stadt	Wartburgkreis	45 007	99817
08 3 15 031	Eisenbach (Hochschwarzwald)	Breisgau-Hochschwarzwald	2 430	79871
09 7 77 125	Eisenberg	Ostallgäu	1 136	87637
07 3 33 019	Eisenberg (Pfalz), Stadt	Donnersbergkreis	9 573	67304
16 0 74 018	Eisenberg, Stadt	Saale-Holzland-Kreis	11 274	07607
01 0 58 045	Eisendorf	Rendsburg-Eckernförde	276	24589
09 6 79 167	Eisenheim, Markt	Würzburg	1 249	97247
12 0 67 120	Eisenhüttenstadt, Stadt	Oder-Spree	46 771	15890
07 2 31 026	Eisenschmitt	Bernkastel-Wittlich	393	54533
16 0 69 012	Eisfeld, Stadt	Hildburghausen	5 953	98673
07 1 41 036	Eisighofen	Rhein-Lahn-Kreis	262	56370
08 2 36 011	Eisingen	Enzkreis	4 413	75239
09 6 79 126	Eisingen	Würzburg	3 366	97249
15 2 60 017	Eisleben, Lutherstadt	Mansfelder Land	22 788	06295
08 1 17 019	Eislungen/ Fils, Stadt	Göppingen	19 325	73054
07 1 43 013	Eitelborn	Westerwaldkreis	2 616	56337
09 1 76 124	Eitensheim	Eichstätt	2 170	85117
06 6 31 007	Eiterfeld	Fulda	7 705	36132
05 3 82 016	Eitorf	Rhein-Sieg-Kreis	18 380	53783
09 1 77 116	Eitting	Erding	1 932	85462
13 0 57 026	Eixen	Nordvorpommern	412	18334
01 0 59 022	Ekenis	Schleswig-Flensburg	236	24392
03 1 58 011	Elbe	Wolfenbüttel	1 947	38274
07 1 32 024	Elben	Altenkirchen (Westerwald)	322	57580
08 3 36 020	Elbenschwand	Lörrach	189	79692

1) * Bedeutet, daß die Gemeinde mehrere Postleitzahlen hat;
die hier genannte Zahl ist diejenige des Verwaltungssitzes der Gemeinde.

Schlüssel- nummer	Gemeinde	Kreis/Landkreis	Bevöl- kerung	Post- leitz- zahl 1)
07 1 43 501	Elbingen	Westerwaldkreis	265	56459
03 1 56 006	Elbingerode	Osterode am Harz	465	37412
15 3 69 010	Elbingerode (Harz), Stadt	Wernigerode	4 184	38875
06 5 33 005	Elbtal	Limburg-Weilburg	2 646	65627
08 2 16 012	Elchesheim-Illingen	Rastatt	2 996	76477
09 7 75 139	Elchingen	Neu-Ulm	9 278	89275
07 1 34 022	Elchweiler	Birkenfeld	85	55765
13 0 54 028	Eldena	Ludwigslust	1 569	19294
12 0 70 080	Eldenburg	Prignitz	267	19309
03 3 51 008	Eldingen	Celle	2 211	29351
15 3 69 011	Elend	Wernigerode	734	38875
09 6 72 121	Elfershausen, Markt	Bad Kissingen	2 930	97725
16 0 70 011	Elgersburg	Ilm-Kreis	1 234	98716
16 0 75 022	Eliasbrunn	Saale-Orla-Kreis	249	07356
01 0 54 026	Elisabeth-Sophien-Koog	Nordfriesland	44	25845
07 1 32 025	Elkenroth	Altenkirchen (Westerwald)	1 852	57578
16 0 70 012	Elleben	Ilm-Kreis	715	99334
14 1 78 140	Ellefeld	Vogtlandkreis	3 296	08236
07 1 34 023	Ellenberg	Birkenfeld	58	55765
08 1 36 018	Ellenberg	Ostalbkreis	1 706	73488
15 3 70 025	Ellenberg	Altmarkkreis Salzwedel	448	29413
07 1 43 015	Ellenhausen	Westerwaldkreis	293	56242
07 1 35 025	Ellenz-Poltersdorf	Cochem-Zell	890	56821
01 0 60 019	Ellerau	Segeberg	4 920	25479
01 0 56 013	Ellerbek	Pinneberg	4 160	25474
01 0 58 046	Ellerdorf	Rendsburg-Eckernförde	492	24589
01 0 56 014	Ellerhoop	Pinneberg	1 265	25373
07 1 40 035	Ellern (Hunsrück)	Rhein-Hunsrück-Kreis	804	55497
16 0 68 008	Ellersleben	Sömmerda	329	99628
07 3 32 013	Ellerstadt	Bad Dürkheim	1 966	67158
09 7 72 136	Ellgau	Augsburg	904	86679
01 0 54 027	Ellhöft	Nordfriesland	133	25923
08 1 25 024	Ellhofen	Heilbronn	3 054	74248
09 5 77 125	Ellingen, Stadt	Weißenburg-Gunzenhausen	3 499	91792
16 0 66 018	Ellingshausen	Schmalkalden-Meiningen	323	98617

1) * Bedeutet, daß die Gemeinde mehrere Postleitzahlen hat;
die hier genannte Zahl ist diejenige des Verwaltungssitzes der Gemeinde.

4 Gemeinden in alphabetischer Ordnung mit Schlüsselnummer,
Bevölkerung und Postleitzahl am 31.12.1996

E

Schlüssel- nummer	Gemeinde	Kreis/Landkreis	Bevöl- kerung	Post- leit- zahl 1)
01 0 59 023	Ellingstedt	Schleswig-Flensburg	840	24870
16 0 62 005	Ellrich, Stadt	Nordhausen	6 413	99755
07 2 33 021	Ellscheid	Daun	267	54552
08 1 36 019	Ellwangen (Jagst), Stadt	Ostalbkreis	24 284	73479
07 1 34 024	Ellweiler	Birkenfeld	296	55765
09 7 74 133	Ellzee	Günzburg	1 062	89352
13 0 58 027	Elmenhorst	Nordwestmecklenburg	748	23948
13 0 57 027	Elmenhorst	Nordvorpommern	798	18510
01 0 62 016	Elmenhorst	Stormarn	2 085	23869
01 0 53 027	Elmenhorst	Herzogtum Lauenburg	752	21493
13 0 51 019	Elmenhorst/Lichtenhagen	Bad Doberan	3 350	18107
03 3 52 015	Elmlohe	Cuxhaven	853	27624
01 0 56 015	Elmshorn, Stadt	Pinneberg	47 160	25335 *
07 3 32 014	Elmstein	Bad Dürkheim	2 863	67471
01 0 51 027	Elpersbüttel	Dithmarschen	752	25704
05 3 62 016	Elsdorf	Erftkreis	21 592	50189
03 3 57 013	Elsdorf	Rotenburg (Wümme)	1 929	27404
01 0 58 047	Elsdorf-Westermühlen	Rendsburg-Eckernförde	1 568	24800
09 2 73 163	Elsendorf	Kelheim	1 861	84094
09 6 76 121	Elsenfeld, Markt	Miltenberg	8 628	63820
03 4 61 004	Elsfleth, Stadt	Wesermarsch	8 961	26931
12 0 69 148	Elsholz	Potsdam-Mittelmark	306	14547
01 0 61 026	Elskop	Steinburg	182	25361
14 3 89 120	Elsnig	Torgau-Oschatz	2 413	04880
15 1 59 012	Elsnigk	Köthen	732	06386
07 1 43 218	Elsoff (Westerwald)	Westerwaldkreis	1 011	56479
12 0 63 068	Elstal	Havelland	1 661	14627
15 1 71 017	Elster (Elbe)	Wittenberg	2 710	06918
14 1 78 150	Elsterberg, Stadt	Vogtlandkreis	5 596	07985
14 2 92 110	Elsterheide	Kamenz	3 627	02991
14 3 79 150	Elstertrebnitz	Leipziger Land	1 222	04523
12 0 62 124	Elsterwerda, Stadt	Elbe-Elster	10 538	04910
14 2 92 120	Elstra, Stadt	Kamenz	3 275	01920
14 1 71 090	Elterlein, Stadt	Annaberg	2 634	09481
09 6 74 133	Eltmann, Stadt	Haßberge	5 595	97483

1) * Bedeutet, daß die Gemeinde mehrere Postleitzahlen hat;
die hier genannte Zahl ist diejenige des Verwaltungssitzes der Gemeinde.

4 Gemeinden in alphabetischer Ordnung mit Schlüsselnummer,
Bevölkerung und Postleitzahl am 31.12.1996

E

Schlüssel- nummer	Gemeinde	Kreis/Landkreis	Bevöl- kerung	Post- leit- zahl 1)
06 4 39 003	Eltville am Rhein, Stadt	Rheingau-Taunus-Kreis	16 807	65343 *
16 0 70 013	Elxleben	Ilm-Kreis	579	99334
16 0 68 009	Elxleben	Sömmerda	2 329	99189
06 5 33 006	Elz	Limburg-Weilburg	7 498	65604
08 3 16 010	Elzach, Stadt	Emmendingen	6 763	79215
03 2 54 014	Elze, Stadt	Hildesheim	9 775	31008
08 2 25 117	Elztal	Neckar-Odenwald-Kreis	5 801	74834
07 3 36 021	Elzweiler	Kusel	184	66887
03 3 55 016	Embsen	Lüneburg	2 286	21409
01 0 58 048	Embühren	Rendsburg-Eckernförde	231	24819
15 3 62 033	Emden	Ohrekreis	440	39343
03 4 02 000	Emden, Stadt	Kreisfreie Stadt	51 470	26721 *
08 4 25 035	Emeringen	Alb-Donau-Kreis	158	88499
08 4 25 036	Emerkingen	Alb-Donau-Kreis	718	89607
09 7 72 137	Emersacker	Augsburg	1 301	86494
01 0 58 049	Emkendorf	Rendsburg-Eckernförde	1 427	24802
16 0 67 013	Emleben	Gotha	804	99869
03 4 56 002	Emlichheim	Grafschaft Bentheim	6 449	49824
07 2 32 031	Emmelbaum	Bitburg-Prüm	74	54673
01 0 54 166	Emmelsbüll-Horsbüll	Nordfriesland	1 103	25924
07 1 40 036	Emmelshausen	Rhein-Hunsrück-Kreis	4 572	56281
08 3 16 011	Emmendingen, Stadt	Emmendingen	24 978	79312
03 3 60 008	Emmendorf	Uelzen	787	29579
05 1 54 008	Emmerich, Stadt	Kleve	29 208	46446
09 1 79 119	Emmering	Fürstenfeldbruck	6 179	82275
09 1 75 136	Emmering	Ebersberg	1 258	83550
03 2 52 005	Emmerthal	Hamein-Pyrmont	11 261	31860
09 1 71 114	Emmerting	Altötting	3 987	84547
07 1 32 026	Emmerzhausen	Altenkirchen (Westerwald)	818	57520
08 3 27 057	Emmingen-Liptingen	Tuttlingen	4 152	78576
16 0 63 023	Empfertshausen	Wartburgkreis	681	36452
08 2 37 024	Empfingen	Freudenstadt	4 236	72186
03 4 54 010	Emsbüren	Emsland	9 110	48488
05 5 66 008	Emsdetten, Stadt	Steinfurt	33 880	48282
15 2 66 013	Emseloh	Sangerhausen	618	06528

1) * Bedeutet, daß die Gemeinde mehrere Postleitzahlen hat;
die hier genannte Zahl ist diejenige des Verwaltungssitzes der Gemeinde.

4 Gemeinden in alphabetischer Ordnung mit Schlüsselnummer,
Bevölkerung und Postleitzahl am 31.12.1996

E

Schlüssel- nummer	Gemeinde	Kreis/Landkreis	Bevöl- kerung	Post- leitz- zahl 1)
16 0 67 084	Emsetal	Gotha	3 208	99891
09 5 75 121	Emskirchen, Markt	Neustadt a.d.Aisch-Bad Windsheim	5 832	91448
12 0 69 152	Emstal	Potsdam-Mittelmark	358	14797
03 4 53 005	Emstek	Cloppenburg	9 502	49685
03 3 61 004	Emtlinghausen	Verden	1 617	27321
09 4 72 133	Emtmannsberg	Bayreuth	1 091	95517
08 3 16 012	Endingen am Kaiserstuhl, Stadt .	Emmendingen	8 461	79346
07 1 41 037	Endlichhofen	Rhein-Lahn-Kreis	173	56355
15 3 52 007	Endorf	Aschersleben-Staßfurt	358	06333
16 0 76 017	Endschütz	Greiz	401	07570
03 4 56 003	Engden	Grafschaft Bentheim	430	48465
01 0 54 167	Enge-Sande	Nordfriesland	1 024	25917
01 0 61 027	Engelbrechtsche Wildnis	Steinburg	773	25348
03 2 51 016	Engeln	Diepholz	1 070	27305
09 1 89 115	Engelsberg	Traunstein	2 661	84549
08 2 36 013	Engelsbrand	Enzkreis	4 304	75331
03 3 59 015	Engelschoff	Stade	696	21710
14 3 79 160	Engelsdorf	Leipziger Land	10 049	04439
05 3 74 008	Engelskirchen	Oberbergischer Kreis	20 486	51766
07 3 39 016	Engelstadt	Mainz-Bingen	686	55270
09 5 74 120	Engelthal	Nürnberger Land	1 177	91238
08 3 35 022	Engen, Stadt	Konstanz	9 663	78234
05 7 58 008	Enger, Stadt	Herford	19 277	32130
16 0 73 023	Engerda	Saalfeld-Rudolstadt	357	07407
15 3 70 026	Engersen	Altmarkkreis Salzwedel	594	39638
16 0 72 003	Engnitzthal	Sonneberg	1 813	95523
08 4 15 089	Engstingen	Reutlingen	4 958	72829
08 4 15 019	Eningen unter Achalm	Reutlingen	10 048	72800
07 3 35 004	Enkenbach-Alsenborn	Kaiserslautern	7 274	67677
07 2 31 029	Enkirch	Bernkastel-Wittlich	1 680	56850
05 9 54 008	Ennepetal, Stadt	Ennepe-Ruhr-Kreis	34 058	58256
05 5 70 020	Ennigerloh, Stadt	Warendorf	20 603	59320
07 2 35 019	Ensch	Trier-Saarburg	456	54340
09 3 71 120	Ensdorf	Amberg-Weizbach	2 167	92266
10 0 44 123	Ensdorf	Saarlouis	6 766	66806

1) * Bedeutet, daß die Gemeinde mehrere Postleitzahlen hat;
die hier genannte Zahl ist diejenige des Verwaltungssitzes der Gemeinde.

Schlüssel- nummer	Gemeinde	Kreis/Landkreis	Bevöl- kerung	Post- leit- zahl 1)
05 9 74 012	Ense	Soest	11 143	59469
07 3 31 019	Ensheim	Alzey-Worms	409	55232
07 1 43 219	Enspel	Westerwaldkreis	247	57647
07 2 32 032	Enzen	Bitburg-Prüm	51	54646
08 2 35 025	Enzklosterle	Calw	1 365	75337
01 0 51 028	Epenwöhrden	Dithmarschen	766	25704
08 2 26 017	Epfenbach	Rhein-Neckar-Kreis	2 390	74925
08 3 25 015	Epfendorf	Rottweil	3 494	78736
10 0 43 111	Eppelborn	Neunkirchen	18 801	66571
08 2 26 018	Eppelheim	Rhein-Neckar-Kreis	13 397	69214
07 3 31 020	Eppelsheim	Alzey-Worms	1 150	55234
07 1 35 026	Eppenberg	Cochem-Zell	227	56759
07 3 40 008	Eppenbrunn	Pirmasens	1 646	66957
14 1 77 080	Eppendorf	Freiberg	4 029	09575
07 1 41 038	Eppenrod	Rhein-Lahn-Kreis	651	65558
09 2 72 116	Eppenschlag	Freyung-Grafenau	952	94536
06 4 32 005	Eppertshausen	Darmstadt-Dieburg	5 736	64859
08 1 25 026	Eppingen, Stadt	Heilbronn	18 791	75031
09 7 78 134	Eppishausen	Unterallgäu	1 894	87745
06 4 36 002	Eppstein, Stadt	Main-Taunus-Kreis	13 055	65817
08 4 25 039	Erbach	Alb-Donau-Kreis	12 150	89155
07 1 40 037	Erbach	Rhein-Hunsrück-Kreis	248	55494
06 4 37 006	Erbach, Kreisstadt	Odenwaldkreis	12 953	64711
09 3 77 116	Erbendorf, Stadt	Tirschenreuth	5 310	92681
16 0 66 019	Erbenhausen	Schmalkalden-Meiningen	699	98634
07 3 31 021	Erbes-Büdesheim	Alzey-Worms	1 338	55234
15 2 60 018	Erdeborn	Mansfelder Land	1 191	06317
07 2 31 030	Erden	Bernkastel-Wittlich	412	54492
07 3 36 022	Erdesbach	Kusel	634	66887
09 1 77 117	Erding, Stadt	Erding	28 406	85435
08 1 18 014	Erdmannhausen	Ludwigsburg	4 711	71729
14 1 77 090	Erdmannsdorf	Freiberg	2 159	09573
09 1 74 118	Erdweg	Dachau	4 954	85253
09 1 81 118	Eresing	Landsberg a. Lech	1 542	86922
01 0 59 024	Erfde	Schleswig-Flensburg	2 036	24803

1) * Bedeutet, daß die Gemeinde mehrere Postleitzahlen hat;
die hier genannte Zahl ist diejenige des Verwaltungssitzes der Gemeinde.

4 Gemeinden in alphabetischer Ordnung mit Schlüsselnummer,
Bevölkerung und Postleitzahl am 31.12.1996

E

Schlüssel- nummer	Gemeinde	Kreis/Landkreis	Bevöl- kerung	Post- leitz- zahl 1)
05 3 62 020	Erftstadt, Stadt	Erftkreis	49 009	50374
16 0 51 000	Erfurt, Stadt	Kreisfreie Stadt	208 179	99084 *
07 3 40 009	Erftweiler	Pirmasens	1 224	66996
09 5 75 122	Ergersheim	Neustadt a.d.Aisch-Bad Windsheim	1 149	91465
07 1 41 039	Ergeshausen	Rhein-Lahn-Kreis	107	56368
09 2 74 126	Ergolding, Markt	Landshut	10 791	84030
09 2 74 127	Ergoldsbach, Markt	Landshut	7 170	84061
09 1 83 116	Erharting	Mühlendorf a. Inn	858	84513
09 2 77 118	Ering	Rottal-Inn	1 972	94140
08 4 35 013	Eriskirch	Bodenseekreis	4 311	88097
05 3 70 004	Erkelenz, Stadt	Heinsberg	42 561	41812
08 1 16 018	Erkenbrechtsweiler	Esslingen	2 035	73268
03 1 58 012	Erkerode	Wolfenbüttel	923	38173
09 7 78 136	Erkheim, Markt	Unterallgäu	2 861	87746
12 0 67 124	Erkner	Oder-Spree	11 954	15537
05 1 58 004	Erkrath, Stadt	Mettmann	49 753	40699
14 1 91 130	Erla	Aue-Schwarzenberg	1 540	08340
14 1 91 140	Erlabrunn	Aue-Schwarzenberg	1 078	08349
09 6 79 128	Erlabrunn	Würzburg	1 558	97250
09 5 62 000	Erlangen, Stadt	Kreisfreie Stadt	100 842	91052 *
14 1 82 100	Erlau	Mittweida	2 453	09306
14 1 78 160	Erlbach	Vogtlandkreis	1 813	08265
09 1 71 115	Erlbach	Altötting	1 261	84567
14 1 88 080	Erlbach-Kirchberg	Stollberg	1 200	09385
08 1 25 027	Erlenbach	Heilbronn	4 573	74235
09 6 76 122	Erlenbach a. Main, Stadt	Miltenberg	9 465	63906
09 6 77 125	Erlenbach b. Marktheidenfeld ...	Main-Spessart	2 257	97837
07 3 40 010	Erlenbach bei Dahn	Pirmasens	346	76891
07 3 34 004	Erlenbach bei Kandel	Germersheim	668	76872
08 4 26 043	Erlenmoos	Biberach	1 443	88416
06 4 35 007	Erlensee	Main-Kinzig-Kreis	12 432	63526
08 1 18 015	Erligheim	Ludwigsburg	2 509	74391
09 6 74 223	Ermershausen	Haßberge	628	96126
15 2 61 011	Ermlitz	Merseburg-Querfurt	1 183	06184
15 3 52 008	Ermsleben, Stadt	Aschersleben-Staßfurt	2 906	06463

1) * Bedeutet, daß die Gemeinde mehrere Postleitzahlen hat;
die hier genannte Zahl ist diejenige des Verwaltungssitzes der Gemeinde.

Schlüssel- nummer	Gemeinde	Kreis/Landkreis	Bevöl- kerung	Post- leit- zahl 1)
05 9 70 012	Erndtebrück	Siegen-Wittgenstein	8 101	57339
09 1 86 116	Ernsgaden	Pfaffenhofen a.d. Ilm	1 231	85119
07 1 35 027	Ernst	Cochem-Zell	631	56814
16 0 67 015	Ernstroda	Gotha	955	99894
07 2 32 033	Ernzen	Bitburg-Prüm	407	54668
08 4 26 044	Erolzheim	Biberach	2 904	88453
07 1 38 019	Erpel	Neuwied	2 431	53579
07 3 32 015	Erpolzheim	Bad Dürkheim	1 211	67167
07 1 32 027	Ersfeld	Altenkirchen (Westerwald)	50	57635
16 0 61 029	Ershausen	Eichsfeld	1 253	37308
08 4 26 045	Ertingen	Biberach	5 438	88521
05 9 74 016	Erwitte, Stadt	Soest	15 206	59597
15 3 62 034	Erxleben	Ohrekreis	1 360	39343
15 3 63 029	Erxleben	Stendal	528	39606
07 3 35 005	Erzenhausen	Kaiserslautern	661	67685
06 4 32 006	Erzhausen	Darmstadt-Dieburg	6 575	64390
07 2 33 022	Esch	Daun	535	54585
07 2 31 031	Esch	Bernkastel-Wittlich	471	54518
08 1 36 020	Eschach	Ostalbkreis	1 718	73569
09 6 76 123	Eschau, Markt	Miltenberg	4 227	63863
08 3 15 033	Eschbach	Breisgau-Hochschwarzwald	1 845	79427
07 3 37 022	Eschbach	Südliche Weinstraße	673	76831
07 1 41 040	Eschbach	Rhein-Lahn-Kreis	208	56357
06 4 36 003	Eschborn, Stadt	Main-Taunus-Kreis	19 119	65760
08 3 25 071	Eschbronn	Rottweil	2 106	78664
16 0 73 024	Eschdorf	Saalfeld-Rudolstadt	77	07407
03 4 56 004	Esche	Grafschaft Bentheim	530	49828
01 0 53 028	Escheburg	Herzogtum Lauenburg	2 094	21039
03 3 51 009	Eschede	Celle	3 897	29348
14 3 79 170	Eschefeld	Leipziger Land	593	04654
08 2 26 020	Eschelbronn	Rhein-Neckar-Kreis	2 495	74927
08 1 17 020	Eschenbach	Göppingen	2 243	73107
09 3 74 117	Eschenbach i.d. OPf., Stadt	Neustadt a.d. Waldnaab	3 885	92676
16 0 67 016	Eschenbergen	Gotha	728	99869
06 5 32 009	Eschenburg	Lahn-Dill-Kreis	10 764	35713

1) * Bedeutet, daß die Gemeinde mehrere Postleitzahlen hat;
die hier genannte Zahl ist diejenige des Verwaltungssitzes der Gemeinde.

4 Gemeinden in alphabetischer Ordnung mit Schlüsselnummer,
Bevölkerung und Postleitzahl am 31.12.1996

E

Schlüssel- nummer	Gemeinde	Kreis/Landkreis	Bevöl- kerung	Post- leit- zahl 1)
09 1 80 114	Eschenlohe	Garmisch-Partenkirchen	1 611	82438
15 3 62 035	Eschenrode	Ohrekreis	178	39356
03 2 55 013	Eschershausen, Stadt	Holzwinden	4 260	37632
07 2 32 220	Eschfeld	Bitburg-Prüm	188	54619
09 3 72 124	Eschlkam, Markt	Cham	3 594	93458
06 6 36 003	Eschwege, Kreisstadt	Werra-Meißner-Kreis	22 505	37269
05 3 54 012	Eschweiler, Stadt	Aachen	56 059	52249
03 4 62 003	Esens, Stadt	Wittmund	6 589	26427
01 0 59 109	Esgrus	Schleswig-Flensburg	853	24402
09 3 74 118	Eslarn, Markt	Neustadt a.d. Waldnaab	3 166	92693
05 9 58 016	Eslohe (Sauerland)	Hochsauerlandkreis	9 322	59889
05 7 70 008	Espelkamp, Stadt	Minden-Lübbecke	27 130	32339
06 6 33 007	Espenau	Kassel	4 705	34314
14 3 79 180	Espenhain	Leipziger Land	2 242	04579
15 2 61 012	Esperstedt	Merseburg-Querfurt	822	06279
16 0 65 015	Esperstedt	Kyffhäuserkreis	631	06567
16 0 75 023	Eßbach	Saale-Orla-Kreis	297	07924
03 3 58 007	Essel	Soltau-Fallingb.ostel	901	29690
09 6 77 126	Esselbach	Main-Spessart	2 092	97839
07 3 31 022	Esselborn	Alzey-Worms	267	55234
03 4 53 006	Essen (Oldenburg)	Cloppenburg	8 078	49632
05 1 13 000	Essen, Stadt	Kreisfreie Stadt	611 827	45127 *
09 2 74 128	Essenbach	Landshut	9 634	84051
07 3 39 017	Essenheim	Mainz-Bingen	2 768	55270
09 2 73 121	Essing, Markt	Kelheim	1 012	93343
08 1 36 021	Essingen	Ostalbkreis	6 135	73457
07 3 37 023	Essingen	Südliche Weinstraße	1 957	76879
16 0 68 011	Eßleben-Teutleben	Sömmerda	383	99628
07 2 32 034	Esslingen	Bitburg-Prüm	71	54636
08 1 16 019	Esslingen am Neckar, Stadt	Esslingen	89 905	73728 *
07 3 36 023	Eßweiler	Kusel	557	67754
15 3 70 027	Estedt	Altmarkkreis Salzwedel	417	39638
09 6 79 130	Estenfeld	Würzburg	4 712	97230
03 4 54 011	Esterwegen	Emsland	4 901	26897
07 3 32 016	Esthal	Bad Dürkheim	1 542	67472

1) * Bedeutet, daß die Gemeinde mehrere Postleitzahlen hat;
die hier genannte Zahl ist diejenige des Verwaltungssitzes der Gemeinde.

4 Gemeinden in alphabetischer Ordnung mit Schlüsselnummer,
Bevölkerung und Postleitzahl am 31.12.1996

E

Schlüssel- nummer	Gemeinde	Kreis/Landkreis	Bevöl- kerung	Post- leit- zahl 1)
03 2 56 006	Estorf	Nienburg (Weser)	1 800	31629
03 3 59 016	Estorf	Stade	1 437	21727
15 3 52 009	Etgersleben	Aschersleben-Staßfurt	888	39448
07 2 31 032	Etgerth	Bernkastel-Wittlich	84	54424
15 3 62 036	Etingen	Ohrekreis	578	39359
07 3 36 024	Etschberg	Kusel	707	66871
09 1 80 115	Ettal	Garmisch-Partenkirchen	932	82488
07 2 32 035	Etteldorf	Bitburg-Prüm	30	54655
16 0 63 024	Ettenhausen a.d. Suhl	Wartburgkreis	508	99819
08 3 17 026	Ettenheim, Stadt	Ortenaukreis	11 296	77955
09 5 77 127	Ettenstatt	Weißenburg-Gunzenhausen	853	91796
16 0 71 017	Ettersburg	Weimarer Land	441	99439
07 1 43 220	Ettinghausen	Westerwaldkreis	261	56244
08 2 15 017	Ettlingen, Stadt	Karlsruhe	38 578	76275
07 1 37 025	Ettringen	Mayen-Koblenz	2 815	56729
09 7 78 137	Ettringen	Unterallgäu	3 396	86833
07 1 32 028	Etzbach	Altenkirchen (Westerwald)	1 048	57539
16 0 62 006	Etzelsrode	Nordhausen	105	99735
09 3 71 140	Etzelwang	Amberg-Weizbach	1 517	92268
09 3 74 119	Etzenricht	Neustadt a.d. Waldnaab	1 759	92694
12 0 63 072	Etzin	Havelland	299	14641
16 0 65 016	Etzleben	Kyffhäuserkreis	336	06577
09 6 78 128	Euerbach	Schweinfurt	3 013	97502
09 6 72 122	Euerdorf, Markt	Bad Kissingen	1 787	97717
14 3 79 190	Eulatal	Leipziger Land	3 677	04643
07 1 32 029	Eulenberg	Altenkirchen (Westerwald)	59	57614
07 3 35 006	Eulenbis	Kaiserslautern	552	67685
07 1 35 028	Eulgem	Cochem-Zell	136	56761
14 2 72 070	Eulowitz	Bautzen	351	02692
09 7 71 129	Eurasburg	Aichach-Friedberg	1 401	86495
09 1 73 123	Eurasburg	Bad Tölz-Wolfratshausen	3 825	82547
07 2 32 221	Euscheid	Bitburg-Prüm	144	54597
05 3 66 016	Euskirchen, Stadt	Euskirchen	52 168	53879 *
09 6 77 127	Eußenheim	Main-Spessart	3 395	97776
07 3 37 024	Eußerthal	Südliche Weinstraße	943	76857

1) * Bedeutet, daß die Gemeinde mehrere Postleitzahlen hat;
die hier genannte Zahl ist diejenige des Verwaltungssitzes der Gemeinde.

4 Gemeinden in alphabetischer Ordnung mit Schlüsselnummer,
Bevölkerung und Postleitzahl am 31.12.1996

E

Schlüssel- nummer	Gemeinde	Kreis/Landkreis	Bevöl- kerung	Post- leit- zahl 1)
01 0 55 012	Eutin, Stadt	Ostholstein	17 055	23701
08 2 37 027	Eutingen im Gäu	Freudenstadt	5 021	72184
15 1 71 018	Eutzschen	Wittenberg	724	06888
15 3 62 037	Everingen	Ohrekreis	201	39359
03 2 54 015	Everode	Hildesheim	568	31085
03 4 62 004	Eversmeer	Wittmund	829	26556
05 5 70 024	Everswinkel	Warendorf	8 859	48351
03 1 58 013	Evessen	Wolfenbüttel	1 325	38173
07 1 43 221	Ewighausen	Westerwaldkreis	176	56244
16 0 66 021	Exdorf	Schmalkalden-Meiningen	629	98631
05 7 66 028	Extental	Lippe	13 331	32699
16 0 73 025	Eyba	Saalfeld-Rudolstadt	235	07318
03 2 51 017	Eydelstedt	Diepholz	1 953	49406
03 3 53 010	Eyendorf	Harburg	1 000	21376
03 2 56 007	Eystrup	Nienburg (Weser)	3 066	27324

1) * Bedeutet, daß die Gemeinde mehrere Postleitzahlen hat;
die hier genannte Zahl ist diejenige des Verwaltungssitzes der Gemeinde.

Schlüssel- nummer	Gemeinde	Kreis/Landkreis	Bevöl- kerung	Post- leit- zahl 1)
F				
07 1 41 041	Fachbach	Rhein-Lahn-Kreis	1 339	56133
12 0 69 156	Fahlhorst	Potsdam-Mittelmark	117	14532
13 0 54 029	Fahrbinde	Ludwigslust	318	19288
01 0 59 026	Fahrdorf	Schleswig-Flensburg	2 071	24857
01 0 57 018	Fahren	Plön	124	24253
08 2 25 024	Fahrenbach	Neckar-Odenwald-Kreis	2 807	74864
12 0 73 132	Fahrenholz	Uckermark	174	17337
01 0 60 020	Fahrenkrug	Segeberg	1 609	23795
13 0 62 013	Fahrenwalde	Uecker-Randow	439	17309
09 1 78 123	Fahrenzhausen	Freising	3 659	85777
12 0 69 160	Fahrland	Potsdam-Mittelmark	1 797	14476
07 1 35 029	Faid	Cochem-Zell	1 059	56814
14 1 77 110	Falkenau	Freiberg	2 238	09569
14 1 81 090	Falkenbach	Mittlerer Erzgebirgskreis	479	09429
12 0 67 132	Falkenberg	Oder-Spree	168	15518
12 0 61 116	Falkenberg	Dahme-Spreewald	197	15926
12 0 67 128	Falkenberg	Oder-Spree	162	15848
09 2 77 119	Falkenberg	Rottal-Inn	3 770	84326
15 3 63 030	Falkenberg	Stendal	266	39615
12 0 62 128	Falkenberg/Elster, Stadt	Elbe-Elster	6 286	04895
12 0 64 124	Falkenberg/Mark	Märkisch-Oderland	1 689	16259
09 3 77 117	Falkenberg, Markt	Tirschenreuth	988	95685
09 2 78 120	Falkenfels	Straubing-Bogen	813	94350
12 0 64 128	Falkenhagen	Märkisch-Oderland	787	15306
12 0 70 084	Falkenhagen	Prignitz	350	16928
12 0 73 136	Falkenhagen	Uckermark	162	17291
14 2 90 110	Falkenhain	Weißeritzkreis	416	01776
12 0 61 120	Falkenhain	Dahme-Spreewald	246	15938
14 3 83 100	Falkenhain	Muldentalkreis	1 422	04808
12 0 63 076	Falkenrehde	Havelland	635	14641
12 0 63 080	Falkensee, Stadt	Havelland	25 640	14612
07 3 33 020	Falkenstein	Donnersbergkreis	233	67808
14 1 78 170	Falkenstein/Vogtl., Stadt	Vogtlandkreis	8 665	08223
09 3 72 125	Falkenstein, Markt	Cham	3 187	93167

1) * Bedeutet, daß die Gemeinde mehrere Postleitzahlen hat;
die hier genannte Zahl ist diejenige des Verwaltungssitzes der Gemeinde.

4 Gemeinden in alphabetischer Ordnung mit Schlüsselnummer,
Bevölkerung und Postleitzahl am 31.12.1996

F

Schlüssel- nummer	Gemeinde	Kreis/Landkreis	Bevöl- kerung	Post- leit- zahl 1)
12 0 65 068	Falkenthal	Oberhavel	707	16775
12 0 73 140	Falkenwalde	Uckermark	370	17291
03 3 58 008	Fallingb., Stadt	Soltau-Fallingb.	11 670	29683
16 0 66 022	Fambach	Schmalkalden-Meiningen	2 082	98597
09 1 80 116	Farchant	Garmisch-Partenkirchen	3 633	82490
01 0 57 090	Fargau-Pratjau	Plön	759	24256
15 2 61 013	Farnstädt	Merseburg-Querfurt	1 291	06279
07 2 35 021	Farschweiler	Trier-Saarburg	863	54317
15 3 62 038	Farsleben	Ohrekreis	777	39326
03 3 57 014	Farven	Rotenburg (Wümme)	684	27446
03 3 51 010	Faßberg	Celle	6 907	29328
09 6 76 124	Faulbach	Miltenberg	2 833	97906
13 0 52 021	Faulenrost	Demmin	805	17139
01 0 51 030	Fedderingen	Dithmarschen	255	25779
07 1 43 222	Fehl-Ritzhausen	Westerwaldkreis	800	56472
12 0 68 116	Fehrbellin, Stadt	Ostprignitz-Ruppin	3 065	16833
16 0 69 013	Fehrenbach	Hildburghausen	832	98666
12 0 71 072	Fehrow	Spree-Neiße	419	03096
09 1 71 116	Feichten a.d. Alz	Altötting	1 071	84550
07 1 33 030	Feilbingert	Bad Kreuznach	1 634	67824
09 4 75 123	Feilitzsch	Hof	2 688	95183
07 2 32 036	Feilsdorf	Bitburg-Prüm	30	54636
12 0 73 144	Felchow	Uckermark	344	16278
09 1 88 118	Feldafing	Starnberg	4 045	82340
06 5 35 003	Feldatal	Vogelsbergkreis	3 081	36325
08 3 15 037	Feldberg (Schwarzwald)	Breisgau-Hochschwarzwald	1 716	79868
13 0 55 019	Feldberg, Stadt	Mecklenburg-Strelitz	2 769	17258
01 0 58 050	Felde	Rendsburg-Eckernförde	1 844	24242
12 0 69 164	Feldheim	Potsdam-Mittelmark	281	14913
01 0 62 093	Feldhorst	Stormarn	536	23858
09 2 78 121	Feldkirchen	Straubing-Bogen	1 860	94351
09 1 84 118	Feldkirchen	München	3 834	85622
09 1 87 130	Feldkirchen-Westerham	Rosenheim	9 647	83620
07 2 35 022	Fell	Trier-Saarburg	2 384	54341
08 1 19 020	Fellbach, Stadt	Rems-Murr-Kreis	42 672	70734 *

1) * Bedeutet, daß die Gemeinde mehrere Postleitzahlen hat;
die hier genannte Zahl ist diejenige des Verwaltungssitzes der Gemeinde.

Schlüssel- nummer	Gemeinde	Kreis/Landkreis	Bevöl- kerung	Post- leitz- zahl 1)
09 6 77 128	Fellen	Main-Spessart	979	97778
09 7 78 139	Fellheim	Unterallgäu	1 097	87748
01 0 58 051	Felm	Rendsburg-Eckernförde	1 074	24244
06 6 34 003	Felsberg, Stadt	Schwalm-Eder-Kreis	11 578	34587
07 1 32 030	Fensdorf	Altenkirchen (Westerwald)	448	57580
09 3 76 125	Fensterbach	Schwandorf	2 353	92269
12 0 69 168	Ferch	Potsdam-Mittelmark	1 052	14548
12 0 63 084	Ferchesar	Havelland	323	14715
15 3 58 012	Ferchland	Jerichower Land	735	39317
13 0 62 014	Ferdinandshof	Uecker-Randow	3 624	17379
12 0 73 148	Ferdinandshorst	Uckermark	134	17291
12 0 62 132	Fermerswalde	Elbe-Elster	203	04895
16 0 61 031	Ferna	Eichsfeld	550	37339
06 5 31 004	Fernwald	Gießen	6 608	35463
07 2 32 037	Ferschweiler	Bitburg-Prüm	882	54668
09 5 74 123	Feucht, Markt	Nürnberger Land	13 889	90537
09 5 71 145	Feuchtwangen, Stadt	Ansbach	12 049	91555
07 2 32 222	Feuerscheid	Bitburg-Prüm	352	54597
07 2 33 023	Feusdorf	Daun	586	54584
09 4 72 138	Fichtelberg	Bayreuth	2 294	95686
08 1 27 102	Fichtenau	Schwäbisch Hall	4 715	74579
08 1 27 023	Fichtenberg	Schwäbisch Hall	2 835	74427
12 0 62 136	Fichtenberg	Elbe-Elster	637	04931
12 0 69 172	Fichtenwalde	Potsdam-Mittelmark	1 499	14547
01 0 57 020	Fiefbergen	Piön	537	24217
15 2 65 014	Fienstedt	Saalkreis	274	06198
07 1 32 031	Fiersbach	Altenkirchen (Westerwald)	179	57612
08 1 16 077	Filderstadt, Stadt	Esslingen	41 735	70794
07 1 41 042	Filsen	Rhein-Lahn-Kreis	611	56341
03 4 57 008	Filsum	Leer	1 958	26849
07 1 35 030	Filz	Cochem-Zell	97	56766
13 0 56 010	Fincken	Müritz	453	17209
07 3 33 021	Finkenbach-Gersweiler	Donnersbergkreis	343	67822
13 0 53 020	Finkenthal	Güstrow	373	17179
05 9 66 012	Finnentrop	Olpe	18 457	57413

1) * Bedeutet, daß die Gemeinde mehrere Postleitzahlen hat;
die hier genannte Zahl ist diejenige des Verwaltungssitzes der Gemeinde.

4 Gemeinden in alphabetischer Ordnung mit Schlüsselnummer,
Bevölkerung und Postleitzahl am 31.12.1996

F

Schlüssel- nummer	Gemeinde	Kreis/Landkreis	Bevöl- kerung	Post- leitz- zahl 1)
09 1 81 120	Finning	Landsberg a. Lech	1 510	86923
09 7 73 150	Finnigen	Dillingen a.d. Donau	1 545	89435
12 0 60 064	Finowfurt	Barnim	4 175	16244
09 1 77 118	Finsing	Erding	3 372	85464
16 0 67 017	Finsterbergen	Gotha	1 570	99898
12 0 62 140	Finsterwalde, Stadt	Elbe-Elster	21 457	03238
03 3 57 015	Fintel	Rotenburg (Wümme)	2 752	27389
03 4 57 009	Firrel	Leer	745	26835
07 2 35 025	Fisch	Trier-Saarburg	274	54439
09 7 72 141	Fischach, Markt	Augsburg	4 519	86850
14 2 92 130	Fischbach	Kamenz	925	01477
07 3 35 007	Fischbach	Kaiserslautern	798	67693
07 1 34 025	Fischbach	Birkenfeld	1 061	55743
07 3 40 011	Fischbach bei Dahn	Pirmasens	1 677	66996
07 2 32 038	Fischbach-Oberraden	Bitburg-Prüm	56	54675
16 0 63 026	Fischbach/Rhön	Wartburgkreis	633	36452
09 1 82 114	Fischbachau	Miesbach	5 306	83730
06 4 32 007	Fischbachtal	Darmstadt-Dieburg	2 658	64405
15 3 63 031	Fischbeck (Elbe)	Stendal	726	39524
09 7 80 121	Fischen i. Allgäu	Oberallgäu	2 868	87538
08 3 17 029	Fischerbach	Ortenaukreis	1 636	77716
08 3 36 024	Fischingen	Lörrach	602	79592
12 0 62 144	Fischwasser	Elbe-Elster	219	03238
01 0 61 028	Fitzbek	Steinburg	388	25579
01 0 53 029	Fitzen	Herzogtum Lauenburg	305	21514
09 5 71 146	Flachslanden, Markt	Ansbach	2 439	91604
07 1 41 043	Flacht	Rhein-Lahn-Kreis	1 164	65558
09 6 73 123	Fladungen, Stadt	Rhön-Grabfeld	2 423	97650
07 1 32 032	Flammersfeld	Altenkirchen (Westerwald)	1 210	57632
16 0 64 017	Flarchheim	Unstrut-Hainich-Kreis	558	99986
12 0 65 072	Flatow	Oberhavel	639	16766
15 3 62 039	Flechtingen	Ohrekreis	1 914	39345
01 0 58 052	Fleckeby	Rendsburg-Eckernförde	1 564	24357
12 0 68 120	Flecken Zechlin	Ostprignitz-Ruppin	762	16837
15 3 70 028	Fleetmark	Altmarkkreis Salzwedel	841	29416

1) * Bedeutet, daß die Gemeinde mehrere Postleitzahlen hat;
die hier genannte Zahl ist diejenige des Verwaltungssitzes der Gemeinde.

4 Gemeinden in alphabetischer Ordnung mit Schlüsselnummer,
Bevölkerung und Postleitzahl am 31.12.1996

F

Schlüssel- nummer	Gemeinde	Kreis/Landkreis	Bevöl- kerung	Post- leit- zahl 1)
08 1 25 030	Flein	Heilbronn	5 755	74223
08 4 36 032	Fleischwangen	Ravensburg	554	88373
07 3 37 025	Flemlingen	Südliche Weinstraße	436	76835
12 0 73 152	Flemsdorf	Uckermark	312	16306
01 0 01 000	Flensburg, Stadt	Kreisfreie Stadt	86 630	24937 *
07 2 32 223	Fleringen	Bitburg-Prüm	364	54597
15 3 63 032	Flessau	Stendal	1 086	39606
06 6 31 008	Flieden	Fulda	8 521	36103
07 2 32 039	Fließem	Bitburg-Prüm	673	54636
12 0 73 156	Flieeth	Uckermark	331	17268
01 0 58 053	Flintbek	Rendsburg-Eckernförde	6 579	24220
09 1 87 131	Flintsbach a. Inn	Rosenheim	2 490	83126
03 3 52 016	Flögein	Cuxhaven	677	27624
14 1 77 120	Flöha, Stadt	Freiberg	12 173	09557
06 4 35 008	Flörsbachtal	Main-Kinzig-Kreis	2 654	63639
06 4 36 004	Flörsheim am Main, Stadt	Main-Taunus-Kreis	17 711	65439
07 3 31 023	Flörsheim-Dalsheim	Alzey-Worms	2 848	67592
03 1 58 014	Flöthe	Wolfenbüttel	1 058	38312
16 0 66 023	Floh-Seligenthal	Schmalkalden-Meiningen	5 500	98593
07 3 31 024	Flomborn	Alzey-Worms	906	55234
07 3 31 025	Flonheim	Alzey-Worms	2 336	55237
06 4 40 007	Florstadt	Wetteraukreis	8 485	61197
09 3 74 121	Floß, Markt	Neustadt a.d. Waldnaab	3 733	92685
09 3 74 122	Flossenbürg	Neustadt a.d. Waldnaab	1 885	92696
08 3 25 070	Fluorn-Winzeln	Rottweil	3 243	78737
16 0 71 018	Flurstedt	Weimarer Land	303	99510
07 2 31 033	Flußbach	Bernkastel-Wittlich	369	54516
07 1 32 033	Fluterschen	Altenkirchen (Westerwald)	816	57614
01 0 58 054	Fockbek	Rendsburg-Eckernförde	6 036	24787
16 0 77 005	Fockendorf	Altenburger Land	914	04617
07 3 36 025	Föckelberg	Kusel	410	66887
01 0 60 021	Föhrden-Barl	Segeberg	259	25563
07 2 35 026	Föhren	Trier-Saarburg	2 544	54343
15 3 67 009	Förderstedt	Schönebeck	2 211	39443
16 0 72 005	Föritz	Sonneberg	3 804	96524

1) * Bedeutet, daß die Gemeinde mehrere Postleitzahlen hat;
die hier genannte Zahl ist diejenige des Verwaltungssitzes der Gemeinde.

4 Gemeinden in alphabetischer Ordnung mit Schlüsselnummer,
Bevölkerung und Postleitzahl am 31.12.1996

F

Schlüssel- nummer	Gemeinde	Kreis/Landkreis	Bevöl- kerung	Post- leit- zahl 1)
12 0 69 176	Fohrde	Potsdam-Mittelmark	1 313	14798
07 1 34 026	Föhren-Linden	Birkenfeld	360	55777
14 2 85 060	Folbern	Riesa-Großenhain	386	01561
08 2 16 013	Forbach	Rastatt	5 830	76596
08 3 16 013	Forchheim	Emmendingen	1 154	79362
09 4 74 126	Forchheim, Stadt	Forchheim	30 944	91301
08 1 26 028	Forchtenberg, Stadt	Hohenlohekreis	4 921	74670
09 7 79 146	Forheim	Donau-Ries	617	86735
08 2 15 021	Forst	Karlsruhe	7 258	76694
07 1 32 034	Forst	Altenkirchen (Westerwald)	580	57537
07 1 35 031	Forst (Eifel)	Cochem-Zell	366	56754
07 1 35 032	Forst (Hunsrück)	Cochem-Zell	47	56858
12 0 71 076	Forst (Lausitz), Stadt	Spree-Neiße	25 543	03149
07 3 32 017	Forst an der Weinstraße	Bad Dürkheim	756	67147
09 1 77 119	Forstern	Erding	2 407	85659
09 1 75 118	Forstinning	Ebersberg	2 984	85661
07 1 32 035	Forstmehren	Altenkirchen (Westerwald)	166	57635
06 4 37 007	Fränkisch-Crumbach	Odenwaldkreis	3 349	64407
07 3 31 026	Framersheim	Alzey-Worms	1 576	55234
09 6 77 129	Frammersbach, Markt	Main-Spessart	5 008	97833
07 3 35 009	Frankelbach	Kaiserslautern	348	67737
12 0 62 148	Frankena	Elbe-Elster	333	03253
06 6 35 010	Frankenau, Stadt	Waldeck-Frankenberg	3 968	35110
06 6 35 011	Frankenberg (Eder), Stadt	Waldeck-Frankenberg	18 888	35066
14 1 82 120	Frankenberg, Stadt	Mittweida	15 942	09669
12 0 68 124	Frankendorf	Ostprignitz-Ruppin	269	16818
16 0 71 019	Frankendorf	Weimarer Land	153	99441
07 3 32 018	Frankeneck	Bad Dürkheim	874	67468
03 3 58 009	Frankenfeld	Soltau-Fallingb.	552	27336
12 0 64 132	Frankenfelde	Märkisch-Oderland	173	16269
12 0 62 152	Frankenhain	Elbe-Elster	167	04936
16 0 70 014	Frankenhain	Ilm-Kreis	978	99330
08 1 27 103	Frankenhardt	Schwäbisch Hall	4 493	74586
14 3 79 200	Frankenheim	Leipziger Land	880	04430
16 0 66 024	Frankenheim/Rhön	Schmalkalden-Meiningen	1 299	98634

1) * Bedeutet, daß die Gemeinde mehrere Postleitzahlen hat;
die hier genannte Zahl ist diejenige des Verwaltungssitzes der Gemeinde.

Schlüssel- nummer	Gemeinde	Kreis/Landkreis	Bevöl- kerung	Post- leitz- zahl 1)
16 0 63 028	Frankenroda	Wartburgkreis	386	99826
07 3 35 010	Frankenstein	Kaiserslautern	977	67468
14 1 77 130	Frankenstein	Freiberg	1 169	09569
14 2 72 080	Frankenthal	Bautzen	1 069	01909
07 3 11 000	Frankenthal (Pfalz), Stadt	Kreisfreie Stadt	48 608	67227
09 6 78 130	Frankenwinheim	Schweinfurt	951	97447
12 0 53 000	Frankfurt (Oder), Stadt	Kreisfreie Stadt	79 784	15230 *
06 4 12 000	Frankfurt am Main, Stadt	Kreisfreie Stadt	647 304	60311 *
15 2 61 014	Frankleben	Merseburg-Querfurt	1 707	06259
07 3 37 026	Frankweiler	Südliche Weinstraße	994	76833
13 0 57 028	Franzburg, Stadt	Nordvorpommern	2 079	18461
07 2 35 027	Franzenheim	Trier-Saarburg	354	54316
09 1 87 132	Frasdorf	Rosenheim	2 747	83112
15 1 59 013	Fraßdorf	Köthen	210	06386
09 2 76 121	Frauenau	Regen	3 146	94258
07 1 34 027	Frauenberg	Birkenfeld	480	55776
14 3 79 210	Frauendorf	Leipziger Land	380	04643
12 0 71 080	Frauendorf	Spree-Neiße	245	03058
12 0 66 064	Frauendorf	Oberspreewald-Lausitz	820	01945
12 0 73 160	Frauenhagen	Uckermark	415	16278
09 1 75 119	Frauenneuharting	Ebersberg	1 294	83553
16 0 74 019	Frauenprießnitz	Saale-Holzland-Kreis	1 244	07774
16 0 63 029	Frauensee	Wartburgkreis	1 073	36460
14 1 77 140	Frauenstein, Stadt	Freiberg	3 597	09623
16 0 70 015	Frauenwald	Ilm-Kreis	1 285	98711
09 1 77 120	Fraunberg	Erding	2 977	85447
14 1 93 100	Fraureuth	Zwickauer Land	3 285	08427
05 3 62 024	Frechen, Stadt	Erftkreis	45 919	50226
07 3 34 005	Freckenfeld	Germersheim	1 519	76872
15 3 52 010	Freckleben	Aschersleben-Staßfurt	866	06456
01 0 53 030	Fredeburg	Herzogtum Lauenburg	41	23909
03 2 54 016	Freden (Leine)	Hildesheim	3 703	31084
03 3 59 017	Fredenbeck	Stade	5 255	21717
12 0 73 164	Fredersdorf	Uckermark	129	16306
12 0 69 180	Fredersdorf	Potsdam-Mittelmark	422	14806

1) * Bedeutet, daß die Gemeinde mehrere Postleitzahlen hat;
die hier genannte Zahl ist diejenige des Verwaltungssitzes der Gemeinde.

4 Gemeinden in alphabetischer Ordnung mit Schlüsselnummer,
Bevölkerung und Postleitzahl am 31.12.1996

F

Schlüssel- nummer	Gemeinde	Kreis/Landkreis	Bevöl- kerung	Post- leit- zahl 1)
12 0 64 136	Fredersdorf-Vogelsdorf	Märkisch-Oderland	8 210	15370
01 0 60 022	Fredesdorf	Segeberg	326	23826
12 0 61 124	Freesdorf	Dahme-Spreewald	55	15926
12 0 70 088	Frehne	Prignitz	243	16945
07 1 33 031	Frei-Laubersheim	Bad Kreuznach	1 048	55546
08 3 16 054	Freiamt	Emmendingen	4 156	79348
08 1 18 078	Freiberg am Neckar, Stadt	Ludwigsburg	14 776	71691
14 1 77 150	Freiberg, Stadt	Freiberg	47 123	09599
03 3 59 018	Freiburg (Elbe), Flecken	Stade	2 170	21729
08 3 11 000	Freiburg im Breisgau, Stadt	Stadtkreis	200 393	79098 *
12 0 61 128	Freidorf	Dahme-Spreewald	164	15757
16 0 65 018	Freienbessingen	Kyffhäuserkreis	686	99713
16 0 61 032	Freienhagen	Eichsfeld	358	37318
12 0 65 076	Freienhagen	Oberhavel	289	16515
12 0 66 068	Freienhufen	Oberspreewald-Lausitz	754	01983
16 0 74 021	Freienoria	Saale-Holzland-Kreis	377	07768
06 5 35 004	Freiensteinau	Vogelsbergkreis	3 424	36399
01 0 59 182	Freienwill	Schleswig-Flensburg	1 241	24991
06 4 35 009	Freigericht	Main-Kinzig-Kreis	14 479	63579
09 3 71 121	Freihung, Markt	Amberg-Weizbach	2 675	92271
09 1 72 118	Freilassing, Stadt	Berchtesgadener Land	15 039	83395
12 0 62 156	Freileben	Elbe-Elster	325	04936
07 1 43 018	Freilingen	Westerwaldkreis	702	56244
07 3 31 027	Freimersheim	Alzey-Worms	537	55234
07 3 37 027	Freimersheim (Pfalz)	Südliche Weinstraße	891	67482
07 3 32 019	Freinsheim, Stadt	Bad Dürkheim	4 770	67251
07 1 43 019	Freirachdorf	Westerwaldkreis	643	56244
07 3 34 006	Freisbach	Germersheim	934	67361
10 0 46 111	Freisen	Sankt Wendel	8 779	66629
09 1 78 124	Freising, Stadt	Freising	39 081	85354 *
15 2 60 019	Freist	Mansfelder Land	363	06347
03 2 51 018	Freistatt	Diepholz	812	27259
14 2 90 130	Freital, Stadt	Weißeritzkreis	37 899	01705
12 0 61 132	Freiwalde	Dahme-Spreewald	331	15910
03 1 54 005	Frellstedt	Helmstedt	982	38373

1) * Bedeutet, daß die Gemeinde mehrere Postleitzahlen hat;
die hier genannte Zahl ist diejenige des Verwaltungssitzes der Gemeinde.

Schlüssel- nummer	Gemeinde	Kreis/Landkreis	Bevöl- kerung	Post- leit- zahl 1)
03 3 52 017	Frelsdorf	Cuxhaven	796	27616
09 7 79 147	Fremdingen	Donau-Ries	2 233	86742
09 4 71 131	Frensdorf	Bamberg	4 455	96158
03 4 54 012	Freren, Stadt	Emsland	5 027	49832
12 0 69 184	Fresdorf	Potsdam-Mittelmark	266	14552
03 4 54 013	Fresenburg	Emsland	835	49762
01 0 54 032	Fresendelf	Nordfriesland	99	25876
01 0 51 032	Frestedt	Dithmarschen	359	25727
07 3 31 028	Frettenheim	Alzey-Worms	228	67596
16 0 61 033	Fretterode	Eichsfeld	216	37318
12 0 68 128	Fretzdorf	Ostprignitz-Ruppin	386	16909
12 0 64 140	Freudenberg	Märkisch-Oderland	312	16259
09 3 71 122	Freudenberg	Amberg-Weizbach	4 002	92272
08 1 28 039	Freudenberg, Stadt	Main-Tauber-Kreis	4 192	97896
05 9 70 016	Freudenberg, Stadt	Siegen-Wittgenstein	18 187	57258
07 2 35 028	Freudenburg	Trier-Saarburg	1 579	54450
08 2 37 028	Freudenstadt, Stadt	Freudenstadt	23 521	72250
08 1 18 016	Freudental	Ludwigsburg	2 390	74392
15 2 56 027	Freyburg (Unstrut), Stadt	Burgenlandkreis	4 661	06632
12 0 68 132	Freyenstein, Stadt	Ostprignitz-Ruppin	1 287	16918
09 3 73 126	Freystadt, Stadt	Neumarkt i.d. OPf.	7 711	92342
09 2 72 118	Freyung, Stadt	Freyung-Grafenau	7 381	94078
08 1 16 020	Frickenhausen	Esslingen	8 795	72636
09 6 79 131	Frickenhausen a. Main, Markt ...	Würzburg	1 320	97252
08 4 35 015	Frickingen	Bodenseekreis	2 465	88699
08 3 27 016	Fridingen an der Donau, Stadt ..	Tuttlingen	3 364	78567
09 1 89 118	Fridolfing	Traunstein	3 867	83413
06 4 40 008	Friedberg (Hessen), Kreisstadt ..	Wetteraukreis	26 129	61169
09 7 71 130	Friedberg, Stadt	Aichach-Friedberg	28 908	86316
16 0 75 024	Friedebach	Saale-Orla-Kreis	200	07381
03 4 62 005	Friedeburg	Wittmund	9 909	26446
15 2 60 020	Friedeburg (Saale)	Mansfelder Land	581	06347
15 2 60 021	Friedeburgerhütte	Mansfelder Land	228	06347
16 0 66 025	Friedelshausen	Schmalkalden-Meiningen	372	98634
07 3 32 020	Friedelsheim	Bad Dürkheim	1 359	67159

1) * Bedeutet, daß die Gemeinde mehrere Postleitzahlen hat;
die hier genannte Zahl ist diejenige des Verwaltungssitzes der Gemeinde.

4 Gemeinden in alphabetischer Ordnung mit Schlüsselnummer,
Bevölkerung und Postleitzahl am 31.12.1996

F

Schlüssel- nummer	Gemeinde	Kreis/Landkreis	Bevöl- kerung	Post- leitz- zahl 1)
12 0 73 168	Friedenfelde	Uckermark	112	17268
09 3 77 118	Friedenfels	Tirschenreuth	1 411	95688
15 3 58 013	Friedensau	Jerichower Land	358	39291
15 2 61 015	Friedensdorf	Merseburg-Querfurt	294	06254
08 3 15 039	Friedenweiler	Breisgau-Hochschwarzwald	2 064	79877
14 2 86 100	Friedersdorf	Löbau-Zittau	1 621	02742
12 0 62 160	Friedersdorf	Elbe-Elster	215	03253
12 0 62 164	Friedersdorf	Elbe-Elster	129	04916
12 0 61 136	Friedersdorf	Dahme-Spreewald	1 404	15754
12 0 64 144	Friedersdorf	Märkisch-Oderland	281	15306
16 0 70 016	Friedersdorf	Ilm-Kreis	255	98701
15 1 54 006	Friedersdorf	Bitterfeld	2 145	06749
06 6 32 006	Friedewald	Hersfeld-Rotenburg	2 465	36289
07 1 32 036	Friedewald	Altenkirchen (Westerwald)	1 221	57520
03 1 52 009	Friedland	Göttingen	9 992	37133
12 0 67 136	Friedland, Stadt	Oder-Spree	716	15848
13 0 55 020	Friedland, Stadt	Mecklenburg-Strelitz	7 853	17098
16 0 76 018	Friedmannsdorf	Greiz	154	07580
01 0 54 034	Friedrich-Wilhelm-Lübke-Koog ...	Nordfriesland	196	25924
16 0 67 019	Friedrichroda, Stadt	Gotha	5 675	99894
15 3 52 011	Friedrichsaue	Aschersleben-Staßfurt	240	06449
12 0 64 148	Friedrichsaue	Märkisch-Oderland	160	15328
15 3 64 006	Friedrichsbrunn	Quedlinburg	1 146	06507
06 4 34 002	Friedrichsdorf, Stadt	Hochtaunuskreis	24 399	61381
01 0 51 033	Friedrichsgabekoog	Dithmarschen	91	25764
01 0 58 055	Friedrichsgraben	Rendsburg-Eckernförde	47	24799
14 1 93 110	Friedrichsgrün	Zwickauer Land	1 372	08149
08 4 35 016	Friedrichshafen, Stadt	Bodenseekreis	56 730	88045 *
12 0 71 084	Friedrichshain	Spree-Neiße	879	03130
01 0 58 056	Friedrichsholm	Rendsburg-Eckernförde	431	24799
01 0 51 034	Friedrichskoog	Dithmarschen	2 396	25718
13 0 60 017	Friedrichsruhe	Parchim	764	19374
01 0 54 033	Friedrichstadt, Stadt	Nordfriesland	2 634	25840
16 0 62 007	Friedrichsthal	Nordhausen	286	99735
12 0 73 172	Friedrichsthal	Uckermark	125	16306

1) * Bedeutet, daß die Gemeinde mehrere Postleitzahlen hat;
die hier genannte Zahl ist diejenige des Verwaltungssitzes der Gemeinde.

Schlüssel- nummer	Gemeinde	Kreis/Landkreis	Bevöl- kerung	Post- leit- zahl 1)
12 0 65 080	Friedrichsthal	Oberhavel	1 790	16515
10 0 41 511	Friedrichsthal, Stadt	Stadtverband Saarbrücken	12 067	66299
12 0 60 068	Friedrichswalde	Barnim	713	16247
16 0 67 021	Friedrichswerth	Gotha	610	99869
06 6 34 004	Frielendorf	Schwalm-Eder-Kreis	8 286	34621
16 0 67 022	Friemar	Gotha	1 199	99869
12 0 63 088	Friesack, Stadt	Havelland	2 323	14662
15 2 60 022	Friesdorf	Mansfelder Land	478	06543
07 1 32 037	Friesenhagen	Altenkirchen (Westerwald)	1 808	51598
08 3 17 031	Friesenheim	Ortenaukreis	12 279	77948
07 3 39 018	Friesenheim	Mainz-Bingen	598	55278
09 7 77 128	Friesenried	Ostallgäu	1 470	87654
03 4 53 007	Friesoythe, Stadt	Cloppenburg	19 191	26169
08 2 36 019	Friolzheim	Enzkreis	3 460	71292
08 3 27 017	Frittlingen	Tuttlingen	1 978	78665
06 6 34 005	Fritzlar, Stadt	Schwalm-Eder-Kreis	14 586	34560
08 3 36 025	Fröhnd	Lörrach	474	79677
16 0 68 012	Frömmstedt	Sömmerda	598	99638
05 9 78 012	Fröndenberg, Stadt	Unna	22 424	58730
16 0 75 025	Frössen	Saale-Orla-Kreis	234	07926
16 0 67 023	Fröttstädt	Gotha	433	99880
14 3 79 220	Frohbürg, Stadt	Leipziger Land	5 453	04654
07 3 36 027	Frohnhofen	Kusel	558	66903
16 0 77 006	Frohnsdorf	Altenburger Land	349	04618
06 5 34 009	Fronhausen	Marburg-Biedenkopf	4 032	35112
07 1 40 039	Fronhofen	Rhein-Hunsrück-Kreis	195	55471
08 4 36 096	Fronreute	Ravensburg	4 046	88273
09 2 79 115	Frontenhausen, Markt	Dingolfing-Landau	3 959	84160
15 3 52 012	Frose	Aschersleben-Staßfurt	1 720	06464
07 1 41 044	Frücht	Rhein-Lahn-Kreis	683	56132
14 3 83 110	Fuchshain	Muldentalkreis	982	04683
07 1 31 022	Fuchshofen	Ahrweiler	111	53533
09 3 77 119	Fuchsmühl, Markt	Tirschenreuth	1 878	95689
09 6 72 124	Fuchsstadt	Bad Kissingen	1 692	97727
09 1 81 121	Fuchstal	Landsberg a. Lech	3 168	86925

1) * Bedeutet, daß die Gemeinde mehrere Postleitzahlen hat;
die hier genannte Zahl ist diejenige des Verwaltungssitzes der Gemeinde.

4 Gemeinden in alphabetischer Ordnung mit Schlüsselnummer,
Bevölkerung und Postleitzahl am 31.12.1996

F

Schlüssel- nummer	Gemeinde	Kreis/Landkreis	Bevöl- kerung	Post- leitz- zahl 1)
12 0 67 140	Fünfeichen	Oder-Spree	749	15890
09 7 79 148	Fünfstetten	Donau-Ries	1 389	86681
07 1 33 032	Fürfeld	Bad Kreuznach	1 528	55546
03 4 59 017	Fürstenau, Stadt	Osnabrück	9 934	49584
03 2 55 014	Fürstenberg	Holzminde	1 338	37699
12 0 65 084	Fürstenberg/Havel, Stadt	Oberhavel	4 856	16798
09 2 72 119	Fürsteneck	Freyung-Grafenau	994	94142
09 1 79 121	Fürstenfeldbruck, Stadt	Fürstenfeldbruck	31 929	82256
09 2 75 121	Fürstenstein	Passau	3 542	94538
12 0 67 144	Fürstenwalde/Spree, Stadt	Oder-Spree	33 823	15517
12 0 73 180	Fürstenwerder	Uckermark	905	17291
09 2 75 122	Fürstzenzell, Markt	Passau	7 498	94081
12 0 61 140	Fürstlich Drehna	Dahme-Spreewald	380	03246
06 4 31 007	Fürth	Bergstraße	10 791	64658
09 5 63 000	Fürth, Stadt	Kreisfreie Stadt	108 260	90762 *
07 1 32 038	Fürthen	Altenkirchen (Westerwald)	1 243	57539
09 7 77 129	Füssen, Stadt	Ostallgäu	13 583	87629
13 0 57 029	Fuhlendorf	Nordvorpommern	914	18356
01 0 60 023	Fuhlendorf	Segeberg	355	24649
01 0 53 031	Fühlenhagen	Herzogtum Lauenburg	311	21493
06 6 31 009	Fulda, Stadt	Fulda	61 728	36037 *
06 6 33 008	Fuldabrück	Kassel	8 969	34277
06 6 33 009	Fulda 1	Kassel	12 803	34233
12 0 73 176	Funkenhagen	Uckermark	315	17268
09 2 74 132	Furth	Landshut	2 759	84095
09 3 72 126	Furth i. Wald, Stadt	Cham	9 653	93437
08 3 26 017	Furtwangen im Schwarzwald, Stadt	Schwarzwald-Baar-Kreis	10 028	78120
07 3 38 008	Fußgönheim	Ludwigshafen	2 635	67136

1) * Bedeutet, daß die Gemeinde mehrere Postleitzahlen hat;
die hier genannte Zahl ist diejenige des Verwaltungssitzes der Gemeinde.

Schlüssel- nummer	Gemeinde	Kreis/Landkreis	Bevöl- kerung	Post- leit- zahl 1)
G				
14 2 84 040	Gablenz	Niederschles. Oberlausitzkreis ..	1 544	02953
12 0 71 088	Gablenz	Spree-Neiße	189	03058
09 7 72 145	Gablingen	Augsburg	4 466	86456
07 3 31 029	Gabsheim	Alzey-Worms	676	55288
09 1 85 131	Gachenbach	Neuburg-Schrobenhausen	2 184	86565
07 1 43 020	Gackebach	Westerwaldkreis	530	56412
13 0 58 028	Gadebusch, Stadt	Nordwestmecklenburg	6 453	19205
15 1 71 019	Gadegast	Wittenberg	243	06918
12 0 68 136	Gadow	Ostprignitz-Ruppin	257	16909
12 0 72 072	Gadsdorf	Teltow-Fläming	153	15806
13 0 60 018	Gädebehn	Parchim	253	19089
09 6 74 139	Gädheim	Haßberge	1 253	97503
13 0 58 029	Gägelow	Nordwestmecklenburg	2 187	23968
08 1 15 015	Gärtringen	Böblingen	11 165	71116
08 1 15 016	Gäufelden	Böblingen	8 345	71126
15 3 63 033	Gagel	Stendal	135	39606
13 0 61 010	Gager	Rügen	419	18586
08 2 16 015	Gaggenau, Stadt	Rastatt	29 605	76571
14 1 77 160	Gahlenz	Freiberg	1 011	09569
16 0 75 026	Gahma	Saale-Orla-Kreis	320	07356
12 0 62 168	Gahro	Elbe-Elster	228	03246
12 0 71 092	Gahry	Spree-Neiße	311	03149
08 2 26 022	Gaiberg	Rhein-Neckar-Kreis	2 337	69251
08 3 35 025	Gaienhofen	Konstanz	3 134	78343
08 1 27 025	Gaildorf, Stadt	Schwäbisch Hall	12 218	74405
08 3 35 026	Gailingen am Hochrhein	Konstanz	2 787	78262
09 1 76 126	Gaimersheim, Markt	Eichstätt	9 404	85080
09 1 73 124	Gaißbach	Bad Tölz-Wolfratshausen	2 850	83674
07 1 31 204	Galenberg	Ahrweiler	173	56651
13 0 54 030	Gallin	Ludwigslust	481	19258
13 0 60 019	Gallin	Parchim	431	19386
12 0 71 096	Gallinchen	Spree-Neiße	1 381	03058
09 5 75 124	Gallmersgarten	Neustadt a.d. Aisch-Bad Windsheim	826	91605
12 0 61 144	Gallun	Dahme-Spreewald	362	15749

1) * Bedeutet, daß die Gemeinde mehrere Postleitzahlen hat;
die hier genannte Zahl ist diejenige des Verwaltungssitzes der Gemeinde.

4 Gemeinden in alphabetischer Ordnung mit Schlüsselnummer,
Bevölkerung und Postleitzahl am 31.12.1996

G

Schlüssel- nummer	Gemeinde	Kreis/Landkreis	Bevöl- kerung	Post- leit- zahl 1)
01 0 54 165	Galmsbüll	Nordfriesland	660	25899
07 1 35 033	Gamlen	Cochem-Zell	525	56761
01 0 58 057	Gammelby	Rendsburg-Eckernförde	468	24340
13 0 54 031	Gammelín	Ludwigslust	422	19230
09 1 78 125	Gammelsdorf	Freising	1 357	85408
08 1 17 023	Gammelshausen	Göppingen	1 555	73108
08 4 37 031	Gammertingen, Stadt	Sigmaringen	6 729	72501
16 0 67 024	Gamstädt	Gotha	680	99192
12 0 73 184	Gandenitz	Uckermark	300	17268
03 4 58 005	Ganderkesee	Oldenburg	29 202	27777
03 2 56 008	Gandesbergen	Nienburg (Weser)	434	27324
05 3 70 008	Gangelít	Heinsberg	10 513	52538
09 2 77 121	Gangkofen, Markt	Rottal-Inn	6 548	84140
16 0 68 013	Gangloffsömmern	Sömmerda	1 032	99634
12 0 68 140	Ganzer	Ostprignitz-Ruppin	175	16845
13 0 60 020	Ganzlín	Parchim	589	19395
07 1 37 027	Gappenach	Mayen-Koblenz	261	56294
03 2 53 004	Garbsen, Stadt	Hannover	62 813	30827 *
09 1 71 117	Garching a.d. Aiz	Altötting	8 594	84518
09 1 84 119	Garching b. München, Stadt	München	15 007	85748
15 3 70 029	Gardelegen, Stadt	Altmarkkreis Salzwedel	15 195	39638
01 0 54 035	Garding, Kirchspiel	Nordfriesland	242	25836
01 0 54 036	Garding, Stadt	Nordfriesland	2 726	25836
12 0 70 092	Garlín	Prignitz	729	19357
15 3 63 034	Garlipp	Stendal	179	39579
12 0 63 092	Garlitz	Havelland	357	14715
13 0 54 032	Garlitz	Ludwigslust	451	19249
03 3 53 011	Garlstorf	Harburg	938	21376
09 1 80 117	Garmisch-Partenkirchen, Markt	Garmisch-Partenkirchen	26 884	82467
03 4 53 008	Garrel	Cloppenburg	10 990	49681
12 0 69 188	Garrey	Potsdam-Mittelmark	227	14823
09 1 83 118	Gars a. Inn, Markt	Mühdorf a. Inn	3 788	83536
03 3 53 012	Garstedt	Harburg	1 262	21441
12 0 68 144	Gartow	Ostprignitz-Ruppin	129	16845
03 3 54 005	Gartow, Flecken	Lüchow-Dannenberg	1 388	29471

1) * Bedeutet, daß die Gemeinde mehrere Postleitzahlen hat;
die hier genannte Zahl ist diejenige des Verwaltungssitzes der Gemeinde.

Schlüssel- nummer	Gemeinde	Kreis/Landkreis	Bevöl- kerung	Post- leitz- zahl 1)
12 0 73 188	Gartz (Oder), Stadt	Uckermark	2 059	16307
13 0 59 022	Garz	Ostvorpommern	206	17419
12 0 68 148	Garz	Ostprignitz-Ruppin	191	16845
15 3 63 035	Garz	Stendal	180	39524
13 0 61 011	Garz/Rügen, Stadt	Rügen	1 769	18574
12 0 64 152	Garzau	Märkisch-Oderland	245	15345
12 0 64 156	Garzin	Märkisch-Oderland	222	15345
15 3 52 013	Gatersleben	Aschersleben-Staßfurt	2 944	06466
09 4 75 127	Gattendorf	Hof	1 160	95185
07 3 39 019	Gau-Algesheim, Stadt	Mainz-Bingen	6 277	55435
07 3 31 030	Gau-Bickelheim	Alzey-Worms	2 015	55599
07 3 39 020	Gau-Bischofsheim	Mainz-Bingen	1 970	55296
07 3 31 031	Gau-Heppenheim	Alzey-Worms	517	55234
07 3 31 032	Gau-Odernheim	Alzey-Worms	3 257	55239
07 3 31 033	Gau-Weinheim	Alzey-Worms	612	55578
16 0 76 019	Gauern	Greiz	143	07580
14 2 80 080	Gauernitz	Meißen-Radebeul	973	01665
07 3 33 022	Gauersheim	Donnersbergkreis	579	67294
07 3 33 023	Gaugrehweiler	Donnersbergkreis	522	67822
09 6 79 134	Gaukönigshofen	Würzburg	2 210	97253
01 0 51 035	Gaushorn	Dithmarschen	209	25782
14 2 72 090	Gaußig	Bautzen	2 193	02633
09 1 88 120	Gauting	Starnberg	18 569	82131
09 3 71 123	Gebenbach	Amberg-Weizbach	853	92274
12 0 72 076	Gebersdorf	Teltow-Fläming	282	15936
16 0 75 027	Gebersreuth	Saale-Orla-Kreis	265	07926
16 0 68 014	Gebesee, Stadt	Sömmerda	2 348	99189
07 1 32 039	Gebhardshain	Altenkirchen (Westerwald)	1 833	57580
07 1 33 033	Gebroth	Bad Kreuznach	165	55595
09 5 71 152	Gepsattel	Ansbach	1 765	91607
16 0 71 021	Gebstedt	Weimarer Land	329	99510
08 2 35 029	Gechingen	Calw	3 832	75391
06 4 40 009	Gedern, Stadt	Wetteraukreis	7 465	63688
12 0 73 192	Geesow	Uckermark	211	16307
03 4 54 014	Geeste	Emsland	10 628	49744

1) * Bedeutet, daß die Gemeinde mehrere Postleitzahlen hat;
die hier genannte Zahl ist diejenige des Verwaltungssitzes der Gemeinde.

4 Gemeinden in alphabetischer Ordnung mit Schlüsselnummer,
Bevölkerung und Postleitzahl am 31.12.1996

G

Schlüssel- nummer	Gemeinde	Kreis/Landkreis	Bevöl- kerung	Post- leitz- zahl 1)
15 3 63 036	Geestgottberg	Stendal	448	39615
01 0 53 032	Geesthacht, Stadt	Herzogtum Lauenburg	28 219	21502
07 2 33 025	Gefell	Daun	87	54552
16 0 75 028	Gefell, Stadt	Saale-Orla-Kreis	1 468	07926
09 4 72 139	Gefrees, Stadt	Bayreuth	4 968	95482
16 0 70 017	Gehlbarg	Ilm-Kreis	813	98559
07 1 43 223	Gehlert	Westerwaldkreis	548	57627
07 1 40 040	Gehlweiler	Rhein-Hunsrück-Kreis	237	55490
16 0 65 019	Gehofen	Kyffhäuserkreis	890	06571
03 4 59 018	Gehrde	Osnabrück	2 101	49596
15 1 51 014	Gehrden	Anhalt-Zerbst	238	39264
03 2 53 005	Gehrden, Stadt	Hannover	14 655	30989
12 0 61 148	Gehren	Dahme-Spreewald	532	15926
16 0 70 018	Gehren, Stadt	Ilm-Kreis	4 173	98708
14 1 81 100	Gehringswalde	Mittlerer Erzgebirgskreis	752	09429
07 3 33 024	Gehrweiler	Donnersbergkreis	372	67724
07 2 32 040	Geichlingen	Bitburg-Prüm	355	54675
09 2 76 122	Geiersthal	Regen	2 266	94244
05 3 70 012	Geilenkirchen, Stadt	Heinsberg	27 018	52511
07 1 41 045	Geilnau	Rhein-Lahn-Kreis	365	56379
16 0 63 032	Geisa, Stadt	Wartburgkreis	3 745	36419
09 6 71 119	Geiselbach	Aschaffenburg	2 111	63826
07 3 40 012	Geiselberg	Pirmasens	835	67715
09 2 78 123	Geiselhöring, Stadt	Straubing-Bogen	6 524	94333
09 6 75 127	Geiselwind, Markt	Kitzingen	2 322	96160
09 1 86 122	Geisenfeld, Stadt	Pfaffenhofen a.d. Ilm	8 913	85290
16 0 74 022	Geisenhain	Saale-Holzland-Kreis	234	07646
09 2 74 134	Geisenhausen, Markt	Landshut	5 940	84144
06 4 39 004	Geisenheim, Stadt	Rheingau-Taunus-Kreis	11 472	65366
07 2 35 030	Geisfeld	Trier-Saarburg	532	54413
07 1 41 046	Geisig	Rhein-Lahn-Kreis	342	56357
14 2 90 140	Geising, Stadt	Weißeritzkreis	3 559	01778
08 3 27 018	Geisingen, Stadt	Tuttlingen	6 127	78187
16 0 61 034	Geisloden	Eichsfeld	1 188	37308
08 1 17 024	Geislungen an der Steige, Stadt	Göppingen	28 459	73312

1) * Bedeutet, daß die Gemeinde mehrere Postleitzahlen hat;
die hier genannte Zahl ist diejenige des Verwaltungssitzes der Gemeinde.

Schlüssel- nummer	Gemeinde	Kreis/Landkreis	Bevöl- kerung	Post- leit- zahl 1)
08 4 17 022	Geislingen, Stadt	Zollernalbkreis	5 898	72351
16 0 61 035	Geismar	Eichsfeld	1 313	37308
16 0 73 026	Geitersdorf	Saalfeld-Rudolstadt	86	07407
14 3 79 230	Geithain, Stadt	Leipziger Land	7 305	04643
13 0 51 020	Gelbensande	Bad Doberan	2 269	18182
09 6 79 135	Gelchsheim, Markt	Würzburg	939	97255
05 1 54 012	Geldern, Stadt	Kleve	31 981	47608
09 6 78 132	Geldersheim	Schweinfurt	2 565	97505
14 1 71 110	Gelenau/Erzgeb.	Annaberg	5 441	09423
07 2 33 212	Gelenberg	Daun	98	53539
12 0 73 196	Gellmersdorf	Uckermark	200	16278
06 4 35 010	Gelnhausen, Barbarossastadt	Main-Kinzig-Kreis	21 458	63571
05 5 13 000	Gelsenkirchen, Stadt	Kreisfreie Stadt	289 023	45879 *
09 1 81 122	Geltendorf	Landsberg a. Lech	4 945	82269
01 0 59 112	Gelting	Schleswig-Flensburg	1 867	24395
01 0 59 032	Geltorf	Schleswig-Flensburg	341	24884
12 0 69 192	Geltow	Potsdam-Mittelmark	2 326	14542
07 1 41 047	Gemmerich	Rhein-Lahn-Kreis	560	56357
08 1 25 034	Gemmingen	Heilbronn	4 753	75050
08 1 18 018	Gemrigheim	Ludwigsburg	3 548	74376
07 2 32 041	Gemünd	Bitburg-Prüm	33	54673
07 1 43 224	Gemünden	Westerwaldkreis	1 166	56459
07 1 40 041	Gemünden	Rhein-Hunsrück-Kreis	1 261	55490
06 5 35 005	Gemünden (Felda)	Vogelsbergkreis	3 295	35329
06 6 35 012	Gemünden (Wohra), Stadt	Waldeck-Frankenberg	4 283	35285
09 6 77 131	Gemünden a. Main, Stadt	Main-Spessart	11 396	97737
09 7 79 149	Genderkingen	Donau-Ries	1 111	86682
08 3 17 034	Gengenbach, Stadt	Ortenaukreis	10 623	77723
12 0 64 160	Genschmar	Märkisch-Oderland	350	15328
12 0 72 080	Genshagen	Teltow-Fläming	743	14974
07 3 39 021	Gensingen	Mainz-Bingen	2 994	55457
15 1 71 020	Gentha	Wittenberg	295	06918
15 3 58 014	Genthin, Stadt	Jerichower Land	15 052	39307
07 2 32 042	Gentingen	Bitburg-Prüm	70	54675
13 0 55 021	Genzkow	Mecklenburg-Strelitz	195	17099

1) * Bedeutet, daß die Gemeinde mehrere Postleitzahlen hat;
die hier genannte Zahl ist diejenige des Verwaltungssitzes der Gemeinde.

4 Gemeinden in alphabetischer Ordnung mit Schlüsselnummer,
Bevölkerung und Postleitzahl am 31.12.1996

G

Schlüssel- nummer	Gemeinde	Kreis/Landkreis	Bevöl- kerung	Post- leitz- zahl 1)
09 3 74 123	Georgenberg	Neustadt a.d. Waldnaab	1 519	92697
09 5 76 121	Georgensgmünd	Roth	6 168	91166
16 0 67 025	Georgenthal/Thür. Wald	Gotha	2 557	99887
03 4 56 005	Georgsdorf	Grafschaft Bentheim	1 225	49828
03 4 59 019	Georgsmarienhütte, Stadt	Osnabrück	32 821	49124
16 0 52 000	Gera, Stadt	Kreisfreie Stadt	121 156	07545 *
16 0 70 019	Geraberg	Ilm-Kreis	2 586	98716
08 1 27 032	Gerabronn, Stadt	Schwäbisch Hall	4 515	74582
09 4 71 133	Gerach	Bamberg	1 000	96161
07 1 34 028	Gerach	Birkenfeld	277	55743
09 2 77 122	Geratskirchen	Rottal-Inn	707	84552
07 3 33 025	Gerbach	Donnersbergkreis	600	67813
16 0 61 036	Gerbershausen	Eichsfeld	685	37318
15 1 53 010	Gerbitz	Bernburg	717	06429
09 6 79 136	Gerbrunn	Würzburg	6 177	97218
15 2 60 023	Gerbstedt, Stadt	Mansfelder Land	3 472	06347
03 3 60 009	Gerdau	Uelzen	1 681	29581
12 0 70 096	Gerdshagen	Prignitz	670	16928
09 1 73 126	Geretsried, Stadt	Bad Tölz-Wolfratshausen	22 231	82538
07 3 35 011	Gerhardsbrunn	Kaiserslautern	173	66894
09 5 75 125	Gerhardshofen	Neustadt a.d.Aisch-Bad Windsheim	2 079	91466
07 1 37 029	Gering	Mayen-Koblenz	326	56751
14 1 82 130	Geringswalde, Stadt	Mittweida	4 618	09326
15 1 53 011	Gerlebogk	Bernburg	407	06420
08 1 18 019	Gerlingen, Stadt	Ludwigsburg	18 039	70839
09 7 77 130	Germeringen	Ostallgäu	3 380	87656
12 0 65 088	Germendorf	Oberhavel	1 452	16767
09 1 79 123	Germering, Stadt	Fürstenfeldbruck	35 601	82110
07 3 34 007	Germersheim, Stadt	Germersheim	19 952	76726
16 0 61 037	Gernrode	Eichsfeld	1 611	37339
15 3 64 007	Gernrode, Stadt	Quedlinburg	3 826	06507
08 2 16 017	Gernsbach, Stadt	Rastatt	14 676	76593
06 4 33 004	Gernsheim, Stadt	Groß-Gerau	9 587	64579
16 0 75 029	Geroda	Saale-Orla-Kreis	279	07819
09 6 72 126	Geroda, Markt	Bad Kissingen	1 015	97779

1) * Bedeutet, daß die Gemeinde mehrere Postleitzahlen hat;
die hier genannte Zahl ist diejenige des Verwaltungssitzes der Gemeinde.

Schlüssel- nummer	Gemeinde	Kreis/Landkreis	Bevöl- kerung	Post- leit- zahl 1)
09 4 75 128	Geroldsgrün	Hof	3 447	95179
09 6 79 137	Geroldshausen	Würzburg	1 170	97256
09 5 71 154	Gerolfingen	Ansbach	1 079	91726
09 1 86 125	Gerolsbach	Pfaffenhofen a.d. Ilm	2 908	85302
07 3 32 021	Gerolsheim	Bad Dürkheim	1 597	67229
07 2 33 026	Gerolstein, Stadt	Daun	7 350	54568
09 6 78 134	Gerolzhofen, Stadt	Schweinfurt	7 027	97447
14 1 73 060	Gersdorf	Chemnitzer Land	4 906	09355
14 3 75 050	Gersdorf b. Leisnig	Döbeln	1 294	04703
14 2 92 140	Gersdorf-Möhrsdorf	Kamenz	1 805	01920
06 6 31 010	Gersfeld (Rhön), Stadt	Fulda	6 335	36129
10 0 45 113	Gersheim	Saarpfalz-Kreis	7 204	66453
03 4 54 015	Gersten	Emsland	1 231	49838
16 0 77 007	Gerstenberg	Altenburger Land	634	04617
16 0 63 033	Gerstengrund	Wartburgkreis	63	36419
08 1 35 015	Gerstetten	Heidenheim	11 576	89547
09 7 72 147	Gersthofen, Stadt	Augsburg	19 357	86368
16 0 63 034	Gerstungen	Wartburgkreis	4 057	99834
12 0 73 200	Gerswalde	Uckermark	1 063	17268
16 0 61 038	Gerterode	Eichsfeld	456	37355
16 0 75 031	Gertwitz	Saale-Orla-Kreis	174	07389
15 3 58 015	Gerwisch	Jerichower Land	2 721	39175
09 2 74 135	Gerzen	Landshut	1 817	84175
01 0 60 024	Geschendorf	Segeberg	481	23815
05 5 54 016	Gescher, Stadt	Borken	16 279	48712
16 0 70 021	Geschwenda	Ilm-Kreis	2 458	98716
09 4 72 140	Gesees	Bayreuth	1 101	95494
05 9 74 020	Geseke, Stadt	Soest	19 311	59590
09 5 71 155	Geslau	Ansbach	1 429	91608
09 7 72 148	Gessertshausen	Augsburg	4 134	86459
09 7 76 112	Gestratz	Lindau (Bodensee)	1 087	88167
03 4 56 006	Getelo	Grafschaft Bentheim	676	49843
01 0 58 058	Gettorf	Rendsburg-Eckernförde	5 566	24214
15 2 61 017	Geusa	Merseburg-Querfurt	1 312	06217
15 2 56 028	Geußnitz	Burgenlandkreis	629	06712

1) * Bedeutet, daß die Gemeinde mehrere Postleitzahlen hat;
die hier genannte Zahl ist diejenige des Verwaltungssitzes der Gemeinde.

4 Gemeinden in alphabetischer Ordnung mit Schlüsselnummer,
Bevölkerung und Postleitzahl am 31.12.1996

G

Schlüssel- nummer	Gemeinde	Kreis/Landkreis	Bevöl- kerung	Post- leit- zahl 1)
05 9 54 012	Gevelsberg, Stadt	Ennepe-Ruhr-Kreis	33 764	58285
07 1 35 034	Gevenich	Cochem-Zell	711	56825
03 1 54 006	Gevensleben	Helmstedt	840	38384
03 3 52 018	Geversdorf	Cuxhaven	736	21784
14 1 71 120	Geyer, Stadt	Annaberg	4 555	09468
14 1 71 130	Geyersdorf	Annaberg	1 039	09456
09 6 79 138	Giebelstadt, Markt	Würzburg	4 438	97232
03 1 52 010	Gieboldehausen, Flecken	Göttingen	4 073	37434
15 2 56 029	Gieckau	Burgenlandkreis	340	06618
01 0 57 021	Giekau	Plön	1 087	24321
03 1 58 015	Gielde	Wolfenbüttel	812	38315
07 1 32 040	Gieleroth	Altenkirchen (Westerwald)	569	57610
07 2 31 035	Gielert	Bernkastel-Wittlich	157	54424
13 0 52 022	Gielow	Demmin	1 590	17139
12 0 64 164	Gielsdorf	Märkisch-Oderland	579	15345
08 1 35 016	Giengen an der Brenz, Stadt	Heidenheim	20 198	89537
07 1 37 030	Gierschnach	Mayen-Koblenz	218	56294
07 1 32 041	Giershausen	Altenkirchen (Westerwald)	104	57632
15 3 52 014	Giersleben	Aschersleben-Staßfurt	1 370	06449
16 0 67 026	Gierstädt	Gotha	924	99100
07 2 32 224	Giesdorf	Bitburg-Prüm	111	54614
03 2 54 017	Giesen	Hildesheim	9 331	31180
07 1 43 225	Giesenhausen	Westerwaldkreis	332	57612
12 0 68 152	Giesenhorst	Ostprignitz-Ruppin	120	16845
12 0 70 100	Giesensdorf	Prignitz	258	16928
12 0 67 148	Giesensdorf	Oder-Spree	269	15848
01 0 53 033	Giesensdorf	Herzogtum Lauenburg	111	23909
15 3 70 030	Gieseritz	Altmarkkreis Salzwedel	172	29413
12 0 64 168	Gieshof-Zelliner Loose	Märkisch-Oderland	207	15324
06 5 31 005	Gießen, Universitätsstadt	Gießen	73 439	35390 *
12 0 61 152	Gießmannsdorf	Dahme-Spreewald	401	15926
03 1 51 009	Gifhorn, Stadt	Gifhorn	43 297	38518
09 1 88 121	Gilching	Starnberg	15 399	82205
07 1 35 035	Gillenbeuren	Cochem-Zell	277	56825
07 2 33 027	Gillenfeld	Daun	1 413	54558

1) * Bedeutet, daß die Gemeinde mehrere Postleitzahlen hat;
die hier genannte Zahl ist diejenige des Verwaltungssitzes der Gemeinde.

4 Gemeinden in alphabetischer Ordnung mit Schlüsselnummer,
Bevölkerung und Postleitzahl am 31.12.1996

G

Schlüssel- nummer	Gemeinde	Kreis/Landkreis	Bevöl- kerung	Post- leitz- zahl 1)
16 0 70 022	Gillersdorf	Ilm-Kreis	355	98701
06 6 34 006	Gilserberg	Schwalm-Eder-Kreis	3 566	34630
03 3 58 010	Gilten	Soltau-Fallingb.	1 111	29690
07 2 32 225	Gilzem	Bitburg-Prüm	372	54298
07 3 31 034	Gimbsheim	Alzey-Worms	3 085	67578
07 1 34 029	Gimbweiler	Birkenfeld	468	55767
15 2 65 015	Gimritz	Saalkreis	394	06198
07 2 32 043	Gindorf	Bitburg-Prüm	334	54657
08 1 17 025	Gingen an der Fils	Göppingen	4 249	73333
13 0 61 012	Gingst	Rügen	1 536	18569
06 4 33 005	Ginsheim-Gustavsburg	Groß-Gerau	15 138	65462
07 3 36 029	Ginsweiler	Kusel	361	67742
07 2 31 036	Gipperath	Bernkastel-Wittlich	246	54533
07 1 43 226	Girkenroth	Westerwaldkreis	613	56459
07 1 43 021	Girod	Westerwaldkreis	1 155	56412
15 3 70 031	Gischau	Altmarkkreis Salzwedel	64	29416
13 0 60 021	Gischow	Parchim	319	19386
03 1 56 007	Gittelde, Flecken	Osterode am Harz	2 208	37534
15 3 58 016	Gladau	Jerichower Land	771	39307
07 2 31 037	Gladbach	Bernkastel-Wittlich	435	54518
05 5 62 014	Gladbeck, Stadt	Recklinghausen	79 163	45964 *
06 5 34 010	Gladenbach, Stadt	Marburg-Biedenkopf	12 359	35075
15 3 63 037	Gladigau	Stendal	446	39606
13 0 54 033	Glaisin	Ludwigslust	359	19288
12 0 65 092	Glambeck	Oberhavel	136	16775
07 3 36 031	Glan-Münchweiler	Kusel	1 188	66907
07 3 36 030	Glanbrücken	Kusel	518	66887
03 4 59 034	Glandorf	Osnabrück	6 534	49219
01 0 60 025	Glasau	Segeberg	928	23719
16 0 61 039	Glasehausen	Eichsfeld	173	37308
13 0 53 021	Glasewitz	Güstrow	415	18276
13 0 62 015	Glashütte	Uecker-Randow	95	17321
14 2 90 150	Glashütte, Stadt	Weißeritzkreis	5 195	01768
09 4 72 141	Glashütten	Bayreuth	1 251	95496
06 4 34 003	Glashütten	Hochtaunuskreis	5 247	61479

1) * Bedeutet, daß die Gemeinde mehrere Postleitzahlen hat;
die hier genannte Zahl ist diejenige des Verwaltungssitzes der Gemeinde.

4 Gemeinden in alphabetischer Ordnung mit Schlüsselnummer,
Bevölkerung und Postleitzahl am 31.12.1996

G

Schlüssel- nummer	Gemeinde	Kreis/Landkreis	Bevöl- kerung	Post- leit- zahl 1)
13 0 58 030	Glasin	Nordwestmecklenburg	476	23992
13 0 62 016	Glasow	Uecker-Randow	244	17322
09 6 71 120	Glattbach	Aschaffenburg	3 567	63864
08 2 37 030	Glatten	Freudenstadt	2 473	72293
12 0 72 084	Glau	Teltow-Fläming	312	14959
14 2 85 070	Glaubitz	Riesa-Großenhain	2 042	01612
06 4 40 010	Glauburg	Wetteraukreis	3 332	63695
14 3 74 100	Glauchau	Delitzsch	351	04849
14 1 73 070	Glauchau, Stadt	Chemnitzer Land	28 191	08371
15 1 59 014	Glauzig	Köthen	508	06369
15 1 54 007	Glebitzsch	Bitterfeld	679	06794
07 1 31 205	Glees	Ahrweiler	620	56653
16 0 69 014	Gleichamberg	Hildburghausen	3 088	98646
03 1 52 011	Gleichen	Göttingen	9 030	37130
15 2 56 030	Gleina	Burgenlandkreis	942	06632
09 3 76 131	Gleiritsch	Schwandorf	735	92723
09 3 72 128	Gleißenberg	Cham	990	93477
07 3 37 028	Gleisweiler	Südliche Weinstraße	522	76835
07 3 37 029	Gleiszellen-Gleishorbach	Südliche Weinstraße	795	76889
14 3 74 110	Glesien	Delitzsch	1 420	04509
13 0 57 030	Glewitz	Nordvorpommern	833	18513
12 0 69 196	Glienewecke	Potsdam-Mittelmark	300	14793
12 0 72 088	Glienick	Teltow-Fläming	945	15806
12 0 67 152	Glienicke	Oder-Spree	557	15864
12 0 65 096	Glienicke/Nordbahn	Oberhavel	4 965	16548
12 0 61 156	Glienig	Dahme-Spreewald	306	15936
13 0 55 022	Glienke	Mecklenburg-Strelitz	155	17099
12 0 61 160	Glietz	Dahme-Spreewald	106	15913
15 3 67 010	Glinde	Schönebeck	279	39249
01 0 62 018	Glinde, Stadt	Stormarn	16 112	21509
15 3 62 041	Glindenberg	Ohrekreis	1 035	39326
12 0 69 200	Glindow	Potsdam-Mittelmark	3 272	14542
15 1 71 021	Globig-Bleddin	Wittenberg	713	06901
15 3 67 011	Glöthe	Schönebeck	1 200	39240
09 7 73 133	Glött	Dillingen a.d. Donau	1 143	89353

1) * Bedeutet, daß die Gemeinde mehrere Postleitzahlen hat;
die hier genannte Zahl ist diejenige des Verwaltungssitzes der Gemeinde.

Schlüssel- nummer	Gemeinde	Kreis/Landkreis	Bevöl- kerung	Post- leitz- zahl 1)
12 0 70 104	Glöwen	Prignitz	1 899	19339
09 1 75 121	Glonn, Markt	Ebersberg	4 030	85625
08 3 15 041	Glottental	Breisgau-Hochschwarzwald	2 930	79286
13 0 61 013	Glowe	Rügen	948	18551
01 0 59 113	Glücksburg (Ostsee), Stadt	Schleswig-Flensburg	6 342	24960
01 0 61 029	Glückstadt, Stadt	Steinburg	12 403	25348
01 0 51 036	Glüsing	Dithmarschen	119	25779
09 1 82 116	Gmund a. Tegernsee	Miesbach	5 584	83703
15 3 67 012	Gnadau	Schönebeck	546	39249
03 3 57 016	Gnarrenburg	Rotenburg (Wümme)	9 153	27442
14 2 72 100	Gnaschwitz-Doberschau	Bautzen	2 599	02692
15 1 59 015	Gnetsch	Köthen	343	06369
16 0 74 024	Gneus	Saale-Holzland-Kreis	168	07646
13 0 60 022	Gneven	Parchim	332	19065
13 0 52 023	Gnevezow	Demmin	401	17111
13 0 52 024	Gnevkow	Demmin	425	17089
13 0 60 023	Gnevsdorf	Parchim	383	19395
13 0 51 021	Gnewitz	Bad Doberan	229	18195
13 0 53 022	Gnoiien, Stadt	Güstrow	3 756	17179
09 5 77 133	Gnotzheim, Markt	Weißenburg-Gunzenhausen	826	91728
01 0 58 059	Gnutz	Rendsburg-Eckernförde	1 039	24622
05 1 54 016	Goch, Stadt	Kleve	31 270	47574
09 6 78 135	Gochsheim	Schweinfurt	6 511	97469
07 1 43 022	Goddert	Westerwaldkreis	407	56244
13 0 55 023	Godendorf	Mecklenburg-Strelitz	225	17237
13 0 60 024	Godern	Parchim	241	19065
15 2 56 031	Göbitz	Burgenlandkreis	450	06712
07 3 37 031	Göcklingen	Südliche Weinstraße	937	76831
14 2 72 110	Göda	Bautzen	3 410	02633
07 1 40 042	Gödenroth	Rhein-Hunsrück-Kreis	444	56290
03 3 53 013	Gödenstorf	Harburg	886	21376
15 1 51 015	Gödnitz	Anhalt-Zerbst	280	39264
08 1 36 024	Göggingen	Ostalbkreis	2 231	73571
01 0 55 014	Göhl	Ostholstein	1 008	23758
13 0 54 034	Göhlen	Ludwigslust	490	19288

1) * Bedeutet, daß die Gemeinde mehrere Postleitzahlen hat;
die hier genannte Zahl ist diejenige des Verwaltungssitzes der Gemeinde.

4 Gemeinden in alphabetischer Ordnung mit Schlüsselnummer,
Bevölkerung und Postleitzahl am 31.12.1996

G

Schlüssel- nummer	Gemeinde	Kreis/Landkreis	Bevöl- kerung	Post- leit- zahl 1)
12 0 67 156	Göhlen	Oder-Spree	164	15898
12 0 69 204	Göhlsdorf	Potsdam-Mittelmark	869	14542
03 3 54 006	Göhrde	Lüchow-Dannenberg	719	29473
16 0 77 008	Göhren	Altenburger Land	549	04603
13 0 60 025	Göhren	Parchim	411	19089
13 0 55 024	Göhren	Mecklenburg-Strelitz	226	17348
13 0 61 014	Göhren	Rügen	1 288	18586
16 0 76 021	Göhren-Döhlen	Greiz	134	07950
13 0 56 011	Göhren-Lebbin	Müritz	535	17213
01 0 53 034	Göldenitz	Herzogtum Lauenburg	200	23919
03 4 56 007	Gölenkamp	Grafschaft Bentheim	670	49843
07 3 33 026	Göllheim	Donnersbergkreis	3 749	67307
13 0 53 023	Göllin	Güstrow	341	18246
16 0 65 021	Göllingen	Kyffhäuserkreis	921	06567
16 0 77 009	Göllnitz	Altenburger Land	393	04626
12 0 62 172	Göllnitz	Elbe-Elster	333	03238
01 0 60 026	Gönnebek	Segeberg	430	24610
07 1 31 025	Gönnersdorf	Ahrweiler	616	53498
07 2 33 028	Gönnersdorf	Daun	535	54584
07 3 32 022	Gönnheim	Bad Dürkheim	1 290	67161
16 0 77 011	Göpfersdorf	Altenburger Land	227	04618
08 1 17 026	Göppingen, Stadt	Göppingen	57 863	73033 *
07 1 43 023	Görgeshausen	Westerwaldkreis	674	56412
12 0 70 108	Görike	Prignitz	158	16866
09 7 77 131	Görisried	Ostallgäu	1 184	87657
12 0 66 076	Göritz	Oberspreewald-Lausitz	195	03229
12 0 73 216	Göritz	Uckermark	932	17291
16 0 75 033	Görkwitz	Saale-Orla-Kreis	282	07907
14 2 63 000	Görlitz, Stadt	Kreisfreie Stadt	64 518	02826 *
12 0 73 220	Görlsdorf	Uckermark	178	16278
12 0 61 168	Görlsdorf	Dahme-Spreewald	904	15926
13 0 52 026	Görmin	Demmin	987	17121
12 0 63 096	Görne	Havelland	160	14728
16 0 62 008	Görsbach	Nordhausen	1 186	99765
15 2 56 032	Görschen	Burgenlandkreis	553	06618

1) * Bedeutet, daß die Gemeinde mehrere Postleitzahlen hat;
die hier genannte Zahl ist diejenige des Verwaltungssitzes der Gemeinde.

Schlüssel- nummer	Gemeinde	Kreis/Landkreis	Bevöl- kerung	Post- leit- zahl 1)
12 0 72 092	Görsdorf	Teltow-Fläming	284	15936
12 0 67 160	Görsdorf b. Beeskow	Oder-Spree	200	15848
12 0 67 164	Görsdorf b. Storkow	Oder-Spree	416	15859
08 3 37 038	Görwihl	Waldshut	4 663	79733
12 0 67 168	Görzig	Oder-Spree	409	15848
15 1 59 016	Görzig	Köthen	1 401	06369
12 0 69 224	Görzke	Potsdam-Mittelmark	1 508	14828
16 0 75 034	Göschitz	Saale-Orla-Kreis	292	07907
16 0 74 025	Gösen	Saale-Holzland-Kreis	217	07607
07 1 34 030	Gösenroth	Birkenfeld	282	55624
09 6 77 132	Gössenheim	Main-Spessart	1 253	97780
16 0 75 035	Gössitz	Saale-Orla-Kreis	419	07389
13 0 54 036	Gößlow	Ludwigslust	339	19249
16 0 77 012	Gößnitz, Stadt	Altenburger Land	4 663	04639
09 4 74 129	Gößweinstei, Markt	Forchheim	4 341	91327
16 0 75 036	Göttengrün	Saale-Orla-Kreis	126	07926
01 0 53 035	Göttin	Herzogtum Lauenburg	50	21514
03 1 52 012	Göttingen, Stadt	Göttingen	126 451	37083 *
12 0 63 100	Göttlin	Havelland	461	14715
15 1 54 008	Göttnitz	Bitterfeld	431	06780
12 0 69 228	Götz	Potsdam-Mittelmark	1 250	14778
14 2 85 080	Gohlis	Riesa-Großenhain	600	01619
15 1 51 016	Gohrau	Anhalt-Zerbst	450	06786
14 2 87 120	Gohrsch	Sächsische Schweiz	2 214	01824
01 0 58 061	Gokels	Rendsburg-Eckernförde	581	25557
15 1 53 012	Golbitz	Bernburg	219	06420
13 0 52 025	Golchen	Demmin	360	17089
16 0 67 027	Goldbach	Gotha	1 611	99869
09 6 71 121	Goldbach, Markt	Aschaffenburg	10 280	63773
12 0 68 156	Goldbeck	Ostprignitz-Ruppin	149	16909
15 3 63 038	Goldbeck	Stendal	1 400	39579
13 0 60 026	Goldberg, Stadt	Parchim	4 351	19399
01 0 54 037	Goldebek	Nordfriesland	294	25862
01 0 54 038	Goldeburg	Nordfriesland	374	25862
13 0 60 027	Goldenstädt	Parchim	611	19079

1) * Bedeutet, daß die Gemeinde mehrere Postleitzahlen hat;
die hier genannte Zahl ist diejenige des Verwaltungssitzes der Gemeinde.

4 Gemeinden in alphabetischer Ordnung mit Schlüsselnummer,
Bevölkerung und Postleitzahl am 31.12.1996

G

Schlüssel- nummer	Gemeinde	Kreis/Landkreis	Bevöl- kerung	Post- leitz- zahl 1)
03 4 60 004	Goldenstedt	Vechta	8 396	49424
16 0 72 006	Goldisthal	Sonneberg	493	98746
09 4 72 143	Goldkronach, Stadt	Bayreuth	3 480	95497
15 2 56 033	Goldschau	Burgenlandkreis	342	06721
07 1 34 031	Gollenberg	Birkenfeld	134	55767
15 3 63 039	Gollensdorf	Stendal	338	39615
09 5 75 127	Gollhofen	Neustadt a.d.Aisch-Bad Windsheim	829	97258
12 0 73 204	Gollin	Uckermark	146	17268
12 0 73 208	Gollmitz	Uckermark	843	17291
12 0 66 072	Gollmitz	Oberspreewald-Lausitz	252	03205
12 0 69 208	Gollwitz	Potsdam-Mittelmark	405	14789
12 0 69 212	Golm	Potsdam-Mittelmark	1 566	14476
12 0 73 212	Golm	Uckermark	149	16306
03 2 55 015	Golmbach	Holzminden	1 077	37640
16 0 74 026	Golmsdorf	Saale-Holzland-Kreis	656	07751
12 0 61 164	Golßen, Stadt	Dahme-Spreewald	2 335	15938
01 0 59 033	Goltoft	Schleswig-Flensburg	232	24864
15 2 56 034	Golzen	Burgenlandkreis	218	06636
12 0 60 072	Golzow	Barnim	679	16230
12 0 64 172	Golzow	Märkisch-Oderland	1 108	15328
12 0 69 216	Golzow	Potsdam-Mittelmark	1 471	14778
08 4 15 027	Gomadingen	Reutlingen	2 092	72532
08 4 16 015	Gomaringen	Tübingen	7 657	72810
15 3 58 017	Gommern, Stadt	Jerichower Land	6 462	39245
07 3 37 032	Gommersheim	Südliche Weinstraße	1 301	67377
16 0 69 015	Gompertshausen	Hildburghausen	637	98663
14 2 80 090	Gompitz	Meißen-Radebeul	2 223	01462
07 3 33 027	Gonbach	Donnersbergkreis	474	67724
08 2 15 025	Gondelsheim	Karlsruhe	3 029	75053
07 2 32 227	Gondenbrett	Bitburg-Prüm	533	54595
07 1 40 043	Gondershausen	Rhein-Hunsrück-Kreis	1 371	56283
07 2 32 044	Gondorf	Bitburg-Prüm	332	54647
15 2 66 014	Gonna	Sangerhausen	714	06528
01 0 58 102	Goosefeld	Rendsburg-Eckernförde	676	24340
12 0 62 176	Gorden	Elbe-Elster	671	03238

1) * Bedeutet, daß die Gemeinde mehrere Postleitzahlen hat;
die hier genannte Zahl ist diejenige des Verwaltungssitzes der Gemeinde.

Schlüssel- nummer	Gemeinde	Kreis/Landkreis	Bevöl- kerung	Post- leit- zahl 1)
15 2 60 024	Gorenzen	Mansfelder Land	378	06343
12 0 64 176	Gorgast	Märkisch-Oderland	877	15328
03 3 54 007	Gorleben	Lüchow-Dannenberg	640	29475
13 0 54 035	Gorlosen	Ludwigslust	461	19294
14 1 81 110	Gornau/Erzgeb.	Mittlerer Erzgebirgskreis	3 985	09405
07 2 31 040	Gornhausen	Bernkastel-Wittlich	255	54472
14 1 88 090	Gornsdorf	Stollberg	2 369	09390
13 0 52 027	Gorschendorf	Demmin	318	17139
16 0 65 022	Gorsleben	Kyffhäuserkreis	683	06577
12 0 69 220	Gortz	Potsdam-Mittelmark	186	14778
06 4 31 008	Gorxheimetal	Bergstraße	4 263	69517
12 0 66 080	Gosda	Oberspreewald-Lausitz	163	03205
12 0 71 100	Gosda	Spree-Neiße	432	03149
15 2 68 004	Goseck	Weißenfels	1 175	06667
12 0 67 172	Gosen	Oder-Spree	901	15537
08 3 27 019	Gosheim	Tuttlingen	3 738	78559
03 1 53 005	Goslar, Stadt	Goslar	45 686	38640 *
15 1 54 009	Gossa	Bitterfeld	955	06773
16 0 70 023	Gossel	Ilm-Kreis	508	99338
07 3 37 033	Gossersweiler-Stein	Südliche Weinstraße	1 463	76857
12 0 62 180	Goßmar	Elbe-Elster	447	03249
12 0 61 176	Goßmar	Dahme-Spreewald	556	15926
16 0 73 027	Goßwitz	Saalfeld-Rudolstadt	1 350	07334
16 0 67 029	Gotha, Stadt	Gotha	50 530	99867
12 0 68 160	Gottberg	Ostprignitz-Ruppin	248	16845
08 3 15 043	Gottenheim	Breisgau-Hochschwarzwald	2 472	79288
13 0 58 031	Gottesgabe	Nordwestmecklenburg	793	19209
09 2 76 123	Gotteszell	Regen	1 282	94239
09 2 79 116	Gottfrieding	Dingolfing-Landau	1 942	84177
13 0 56 012	Gotthun	Müritz	276	17207
08 3 35 028	Gottmadingen	Konstanz	9 773	78244
12 0 61 180	Goyatz-Guhlen	Dahme-Spreewald	567	15913
07 2 31 041	Graach an der Mosel	Bernkastel-Wittlich	735	54470
13 0 51 022	Graal-Müritz	Bad Doberan	3 688	18181
01 0 62 019	Grabau	Stormarn	769	23845

1) * Bedeutet, daß die Gemeinde mehrere Postleitzahlen hat;
die hier genannte Zahl ist diejenige des Verwaltungssitzes der Gemeinde.

4 Gemeinden in alphabetischer Ordnung mit Schlüsselnummer,
Bevölkerung und Postleitzahl am 31.12.1996

G

Schlüssel- nummer	Gemeinde	Kreis/Landkreis	Bevöl- kerung	Post- leitz- zahl 1)
01 0 53 036	Grabau	Herzogtum Lauenburg	255	21493
09 7 72 149	Graben	Augsburg	2 857	86836
08 2 15 099	Graben-Neudorf	Karlsruhe	10 916	76676
09 1 89 119	Grabenstätt	Traunstein	3 890	83355
08 4 15 028	Grabenstetten	Reutlingen	1 481	72582
12 0 71 104	Grabko	Spree-Neiße	110	03172
15 3 58 018	Grabow	Jerichower Land	702	39291
12 0 68 164	Grabow bei Blumenthal	Ostprignitz-Ruppin	282	16945
13 0 56 013	Grabow-Below	Müritz	158	17209
12 0 70 112	Grabow-Buckow	Prignitz	234	16945
13 0 54 037	Grabow, Stadt	Ludwigslust	7 132	19300
13 0 56 014	Grabowhöfe	Müritz	1 134	17194
16 0 67 031	Grabsleben	Gotha	791	99869
12 0 69 232	Gräben	Potsdam-Mittelmark	500	14793
12 0 61 184	Gräbendorf	Dahme-Spreewald	554	15741
09 1 84 120	Gräfelting	München	13 112	82166
09 4 74 132	Gräfenberg, Stadt	Forchheim	4 049	91322
07 2 31 042	Gräfendhron	Bernkastel-Wittlich	122	54426
12 0 72 096	Gräfendorf	Teltow-Fläming	218	14913
12 0 62 184	Gräfendorf	Elbe-Elster	350	04916
09 6 77 133	Gräfendorf	Main-Spessart	1 584	97782
16 0 75 037	Gräfendorf	Saale-Orla-Kreis	401	07387
16 0 67 032	Gräfenhain	Gotha	1 454	99887
15 1 71 023	Gräfenhainichen, Stadt	Wittenberg	9 291	06773
16 0 70 024	Gräfenroda	Ilm-Kreis	3 924	99330
16 0 73 028	Gräfenthal, Stadt	Saalfeld-Rudolstadt	3 063	98743
12 0 63 104	Gräningen	Havelland	224	14715
06 4 34 004	Grävenwiesbach	Hochtaunuskreis	4 868	61279
08 1 15 054	Grafenau	Böblingen	6 129	71120
09 2 72 120	Grafenau, Stadt	Freyung-Grafenau	8 971	94481
08 4 15 029	Grafenberg	Reutlingen	2 548	72661
09 4 77 117	Grafengehaig, Markt	Kulmbach	1 118	95356
08 3 37 039	Grafenhausen	Waldshut	2 308	79865
09 6 78 136	Grafenrheinfeld	Schweinfurt	3 293	97506
09 3 72 130	Grafenwiesen	Cham	1 677	93479

1) * Bedeutet, daß die Gemeinde mehrere Postleitzahlen hat;
die hier genannte Zahl ist diejenige des Verwaltungssitzes der Gemeinde.

Schlüssel- nummer	Gemeinde	Kreis/Landkreis	Bevöl- kerung	Post- leitz- zahl 1)
09 3 74 124	Grafenwöhr, Stadt	Neustadt a.d. Waldnaab	6 881	92655
03 1 54 007	Grafhorst	Helmstedt	998	38462
09 1 75 122	Grafling b. München, Stadt	Ebersberg	11 589	85567
09 2 71 122	Grafling	Deggendorf	2 820	94539
09 1 79 125	Grafrath	Fürstenfeldbruck	3 310	82284
07 1 31 090	Grafschaft	Ahrweiler	10 327	53501
09 1 80 118	Grainau	Garmisch-Partenkirchen	3 724	82491
09 2 72 121	Grainet	Freyung-Grafenau	2 414	94143
16 0 74 027	Graitschen a.d. Höhe	Saale-Holzland-Kreis	148	07619
16 0 74 028	Graitschen b. Bürgel	Saale-Holzland-Kreis	427	07616
01 0 53 037	Grambek	Herzogtum Lauenburg	381	23883
13 0 62 017	Grambin	Uecker-Randow	465	17375
13 0 58 032	Grambow	Nordwestmecklenburg	614	19071
13 0 62 018	Grambow	Uecker-Randow	1 107	17322
13 0 58 033	Gramkow	Nordwestmecklenburg	1 056	23968
13 0 57 031	Grammendorf	Nordvorpommern	834	18513
13 0 52 028	Grammentin	Demmin	324	17153
13 0 51 023	Grammow	Bad Doberan	235	18195
12 0 73 224	Gramzow	Uckermark	1 276	17291
15 2 56 035	Grana	Burgenlandkreis	894	06712
01 0 62 020	Grande	Stormarn	624	22946
12 0 71 108	Grano	Spree-Neiße	236	03172
15 2 68 005	Granschütz	Weißenfels	1 469	06679
07 2 32 228	Gransdorf	Bitburg-Prüm	316	54533
13 0 57 032	Gransebieth	Nordvorpommern	712	18513
12 0 65 100	Granssee, Stadt	Oberhavel	4 868	16775
13 0 60 028	Granzin	Parchim	587	19386
12 0 70 116	Granzow	Prignitz	127	16866
13 0 52 029	Grapzow	Demmin	491	17089
03 3 56 002	Grasberg	Osterholz	7 043	28879
09 1 84 121	Grasbrunn	München	4 742	85630
06 4 31 009	Grasellenbach	Bergstraße	3 773	64689
03 1 54 008	Grasleben	Helmstedt	2 537	38368
15 3 63 040	Grassau	Stendal	280	39579
12 0 62 188	Grassau	Elbe-Elster	317	04916

1) * Bedeutet, daß die Gemeinde mehrere Postleitzahlen hat;
die hier genannte Zahl ist diejenige des Verwaltungssitzes der Gemeinde.

4 Gemeinden in alphabetischer Ordnung mit Schlüsselnummer,
Bevölkerung und Postleitzahl am 31.12.1996

G

Schlüssel- nummer	Gemeinde	Kreis/Landkreis	Bevöl- kerung	Post- leitz- zahl 1)
09 1 89 120	Grassau, Markt	Traunstein	6 240	83224
09 2 71 123	Grattersdorf	Deggendorf	1 416	94541
01 0 58 062	Grauel	Rendsburg-Eckernförde	223	24594
13 0 55 025	Grauenhagen	Mecklenburg-Strelitz	162	17348
15 3 62 042	Grauingen	Ohrekreis	187	39359
14 2 87 130	Graupa	Sächsische Schweiz	2 952	01827
12 0 71 112	Graustein	Spree-Neiße	583	03130
13 0 60 029	Grebbin	Parchim	620	19374
06 5 35 006	Grebenu, Stadt	Vogelsbergkreis	3 025	36323
06 5 35 007	Grebenhain	Vogelsbergkreis	5 312	36355
06 6 33 010	Grebenstein, Stadt	Kassel	6 164	34393
01 0 57 022	Grebin	Plön	1 038	24329
13 0 54 038	Grebs	Ludwigslust	409	19294
12 0 69 236	Grebs	Potsdam-Mittelmark	563	14797
09 5 76 122	Greding, Stadt	Roth	7 055	91171
05 1 66 008	Grefrath	Viersen	15 745	47929
09 1 81 123	Greifenberg	Landsberg a. Lech	1 635	86926
15 2 60 025	Greifenhagen	Mansfelder Land	273	06333
12 0 71 116	Greifenhain	Spree-Neiße	330	03116
06 5 32 010	Greifenstein	Lahn-Dill-Kreis	7 588	35753
12 0 73 228	Greiffenberg, Stadt	Uckermark	732	16278
13 0 01 000	Greifswald, Hansestadt	Kreisfreie Stadt	59 558	17489 *
09 1 73 127	Greiling	Bad Tölz-Wolfratshausen	1 255	83677
07 2 31 044	Greimerath	Bernkastel-Wittlich	215	54533
07 2 35 033	Greimerath	Trier-Saarburg	1 063	54298
07 1 35 036	Greimersburg	Cochem-Zell	682	56814
16 0 76 022	Greiz, Stadt	Greiz	28 610	07973
01 0 55 015	Gremersdorf	Ostholstein	1 470	23758
13 0 57 033	Gremersdorf	Nordvorpommern	631	18461
09 5 72 126	Gremsdorf	Erlangen-Höchstadt	1 398	91350
07 1 35 037	Grenderich	Cochem-Zell	461	56858
08 3 36 105	Grenzach-Wyhlen	Lörrach	13 539	79639
15 1 54 010	Greppin	Bitterfeld	3 347	06803
13 0 57 034	Gresenhorst	Nordvorpommern	1 039	18337
13 0 54 039	Gresse	Ludwigslust	644	19258

1) * Bedeutet, daß die Gemeinde mehrere Postleitzahlen hat;
die hier genannte Zahl ist diejenige des Verwaltungssitzes der Gemeinde.

Schlüssel- nummer	Gemeinde	Kreis/Landkreis	Bevöl- kerung	Post- leit- zahl 1)
03 3 58 011	Grethem	Soltau-Fallingb.	640	29690
09 6 78 138	Grettstadt	Schweinfurt	3 962	97508
16 0 65 023	Greußen, Stadt	Kyffhäuserkreis	4 295	99718
09 6 79 141	Greußenheim	Würzburg	1 486	97259
13 0 54 040	Greven	Ludwigslust	817	19258
05 5 66 012	Greven, Stadt	Steinfurt	33 507	48268
05 1 62 008	Grevenbroich, Stadt	Neuss	63 920	41515 *
01 0 61 030	Grevenkop	Steinburg	314	25361
01 0 58 063	Grevenkrug	Rendsburg-Eckernf.	288	24241
13 0 58 034	Grevesmühlen, Stadt	Nordwestmecklenburg	11 147	23936
01 0 61 031	Gribbohm	Steinburg	427	25596
13 0 59 023	Gribow	Ostvorpommern	310	17506
07 1 34 032	Griebelschled	Birkenfeld	211	55608
15 3 63 041	Grieben	Stendal	864	39517
13 0 58 035	Grieben	Nordwestmecklenburg	177	23936
12 0 65 104	Grieben	Oberhavel	602	16775
13 0 57 035	Griebenow	Nordvorpommern	921	18516
15 1 51 017	Griebo	Anhalt-Zerbst	650	06869
16 0 68 015	Griefstedt	Sömmerda	334	99638
07 3 36 032	Gries	Kusel	1 026	66903
09 2 75 124	Griesbach l. Rottal, Stadt	Passau	8 507	94086
15 1 51 018	Griesen	Anhalt-Zerbst	312	06786
06 4 32 008	Griesheim, Stadt	Darmstadt-Dieburg	23 470	64347
08 4 25 050	Griesingen	Alb-Donau-Kreis	895	89608
14 1 81 120	Grießbach	Mittlerer Erzgebirgskreis	904	09435
12 0 71 120	Grießen	Spree-Neiße	205	03172
09 1 87 134	Griesstätt	Rosenheim	2 284	83556
15 2 66 015	Grillenbergl	Sangerhausen	296	06528
07 2 35 035	Grimburg	Trier-Saarburg	492	54413
14 3 83 120	Grimma, Stadt	Muldentalkreis	19 033	04668
15 1 51 019	Grimme	Anhalt-Zerbst	317	39264
16 0 69 016	Grimmelshausen	Hildburghausen	209	98660
13 0 57 036	Grimmen, Stadt	Nordvorpommern	12 534	18507
01 0 53 038	Grinaw	Herzogtum Lauenburg	281	23847
13 0 52 031	Grischow	Demmin	343	17153

1) * Bedeutet, daß die Gemeinde mehrere Postleitzahlen hat;
die hier genannte Zahl ist diejenige des Verwaltungssitzes der Gemeinde.

4 Gemeinden in alphabetischer Ordnung mit Schlüsselnummer,
Bevölkerung und Postleitzahl am 31.12.1996

G

Schlüssel- nummer	Gemeinde	Kreis/Landkreis	Bevöl- kerung	Post- leit- zahl 1)
13 0 52 030	Grischow	Demmin	321	17089
16 0 75 039	Grobengereuth	Saale-Orla-Kreis	241	07389
15 3 63 042	Grobleben	Stendal	120	39579
15 2 61 018	Grockstädt	Merseburg-Querfurt	518	06268
15 2 68 006	Gröben	Weißenfels	785	06682
12 0 72 100	Gröben	Teltow-Fläming	394	14974
09 1 79 126	Gröbenzell	Fürstenfeldbruck	18 536	82194
15 1 54 011	Gröbern	Bitterfeld	705	06773
15 2 65 016	Gröbers	Saalkreis	2 494	06184
15 2 68 007	Gröbitz	Weißenfels	552	06667
12 0 62 192	Gröbitz	Elbe-Elster	248	03238
15 1 59 017	Gröbzig, Stadt	Köthen	2 973	06388
01 0 54 039	Gröde	Nordfriesland	11	25869
12 0 62 196	Gröden	Elbe-Elster	1 726	04932
01 0 59 034	Grödersby	Schleswig-Flensburg	255	24376
12 0 61 188	Gröditsch	Dahme-Spreewald	479	15910
14 2 85 090	Gröditz, Stadt	Riesa-Großenhain	9 286	01609
08 2 37 032	Grömbach	Freudenstadt	651	72294
01 0 55 016	Grömitz	Ostholstein	7 458	23743
15 1 53 013	Gröna	Bernburg	616	06408
09 7 78 144	Grönenbach, Markt	Unterallgäu	5 033	87730
15 3 55 018	Gröningen, Stadt	Bördekreis	2 985	39397
01 0 62 021	Grönwohld	Stormarn	1 273	22956
15 2 56 036	Größnitz	Burgenlandkreis	175	06632
15 2 61 019	Gröst	Merseburg-Querfurt	673	06632
12 0 71 156	Grötsch	Spree-Neiße	53	03185
14 3 79 260	Groitzsch, Stadt	Leipziger Land	8 632	04539
07 3 39 022	Grolsheim	Mainz-Bingen	900	55459
03 2 54 018	Gronau (Leine), Stadt	Hildesheim	5 639	31028
05 5 54 020	Gronau (Westf.), Stadt	Borken	44 110	48599
15 3 62 043	Groß Ammensleben	Ohrekreis	1 470	39326
12 0 63 108	Groß Behnitz	Havelland	603	14641
03 4 54 016	Groß Berßen	Emsland	659	49777
12 0 66 084	Groß Beuchow	Oberspreewald-Lausitz	437	03222
01 0 53 039	Groß Boden	Herzogtum Lauenburg	217	23847

1) * Bedeutet, daß die Gemeinde mehrere Postleitzahlen hat;
die hier genannte Zahl ist diejenige des Verwaltungssitzes der Gemeinde.

Schlüssel- nummer	Gemeinde	Kreis/Landkreis	Bevöl- kerung	Post- leitzahl 1)
15 3 52 015	Groß Börnecke	Aschersleben-Staßfurt	1 901	39435
12 0 70 120	Groß Breese	Prignitz	317	19322
12 0 69 240	Groß Briesen	Potsdam-Mittelmark	235	14806
01 0 58 064	Groß Buchwald	Rendsburg-Eckernförde	369	24582
13 0 55 026	Groß Daberkow	Mecklenburg-Strelitz	109	17348
01 0 53 040	Groß Disnack	Herzogtum Lauenburg	97	23911
12 0 71 124	Groß Döbbern	Spree-Neiße	501	03058
12 0 73 232	Groß Dölln	Uckermark	442	17268
13 0 56 015	Groß Dratow	Müritz	401	17192
12 0 71 128	Groß Drewitz	Spree-Neiße	363	03172
14 2 84 060	Groß Düben	Niederschles. Oberlausitzkreis ..	792	02959
12 0 67 176	Groß Eichholz	Oder-Spree	109	15859
13 0 59 024	Groß Ernsthof	Ostvorpommern	330	17440
13 0 56 016	Groß Flotow	Müritz	186	17219
12 0 71 132	Groß Gaglow	Spree-Neiße	1 151	03058
15 3 63 043	Groß Garz	Stendal	908	39615
12 0 71 136	Groß Gastrose	Spree-Neiße	623	03172
15 3 55 020	Groß Germersleben	Bördekreis	599	39398
13 0 56 017	Groß Gievlitz	Müritz	479	17192
01 0 60 102	Groß Gladebrügge	Segeberg	1 002	23795
12 0 69 244	Groß Glienicke	Potsdam-Mittelmark	2 323	14476
13 0 60 030	Groß Godems	Parchim	367	19372
13 0 60 031	Groß Görnow	Parchim	225	19406
01 0 53 041	Groß Grönau	Herzogtum Lauenburg	3 670	23627
12 0 68 168	Groß Haßlow	Ostprignitz-Ruppin	297	16909
03 4 58 006	Groß Ippener	Oldenburg	1 065	27243
12 0 66 088	Groß Jehser	Oberspreewald-Lausitz	324	03205
13 0 56 018	Groß Kelle	Müritz	134	17207
12 0 72 104	Groß Kienitz	Teltow-Fläming	244	15831
13 0 59 025	Groß Kiesow	Ostvorpommern	1 525	17495
12 0 71 140	Groß Kölzig	Spree-Neiße	943	03159
12 0 61 192	Groß Körös	Dahme-Spreewald	1 765	15746
13 0 57 037	Groß Kordshagen	Nordvorpommern	433	18442
13 0 54 041	Groß Krams	Ludwigslust	205	19230
13 0 58 036	Groß Krankow	Nordwestmecklenburg	661	23966

1) * Bedeutet, daß die Gemeinde mehrere Postleitzahlen hat;
die hier genannte Zahl ist diejenige des Verwaltungssitzes der Gemeinde.

4 Gemeinden in alphabetischer Ordnung mit Schlüsselnummer,
Bevölkerung und Postleitzahl am 31.12.1996

G

Schlüssel- nummer	Gemeinde	Kreis/Landkreis	Bevöl- kerung	Post- leit- zahl 1)
12 0 69 248	Groß Kreutz	Potsdam-Mittelmark	1 717	14550
01 0 60 028	Groß Kummerfeld	Segeberg	1 683	24626
13 0 54 042	Groß Laasch	Ludwigslust	1 053	19288
13 0 58 037	Groß Labenz	Nordwestmecklenburg	353	19417
12 0 61 196	Groß Leine	Dahme-Spreewald	220	15913
12 0 61 200	Groß Leuthen	Dahme-Spreewald	743	15913
12 0 67 180	Groß Lindow	Oder-Spree	1 493	15295
13 0 62 019	Groß Luckow	Uecker-Randow	307	17337
12 0 66 092	Groß Lübbenau	Oberspreewald-Lausitz	288	03226
13 0 51 024	Groß Lüsewitz	Bad Doberan	995	18190
12 0 71 144	Groß Luja	Spree-Neiße	262	03130
12 0 72 108	Groß Machnow	Teltow-Fläming	1 058	15806
12 0 69 252	Groß Marzehns	Potsdam-Mittelmark	170	14823
03 3 57 017	Groß Meckelsen	Rotenburg (Wümme)	489	27419
13 0 55 027	Groß Miltzow	Mecklenburg-Strelitz	1 338	17349
13 0 57 038	Groß Mohrdorf	Nordvorpommern	819	18445
13 0 58 038	Groß Molzahn	Nordwestmecklenburg	290	19217
12 0 67 184	Groß Muckrow	Oder-Spree	344	15868
13 0 55 028	Groß Nemerow	Mecklenburg-Strelitz	1 282	17094
12 0 64 180	Groß Neuendorf	Märkisch-Oderland	467	15324
13 0 53 024	Groß Nieköhr	Güstrow	174	17179
13 0 60 032	Groß Niendorf	Parchim	277	19374
01 0 60 029	Groß Niendorf	Segeberg	615	23816
01 0 56 016	Groß Nordende	Pinneberg	477	25436
03 1 51 010	Groß Oesingen	Gifhorn	1 850	29393
01 0 56 017	Groß Offenseth-Aspern	Pinneberg	338	25355
12 0 71 148	Groß Oßnig	Spree-Neiße	479	03058
01 0 53 042	Groß Pampau	Herzogtum Lauenburg	109	21493
12 0 70 124	Groß Pankow	Prignitz	662	16928
13 0 59 026	Groß Petershagen	Ostvorpommern	241	17498
12 0 73 236	Groß Pinnow	Uckermark	365	16306
13 0 56 019	Groß Platen	Müritz	826	17192
13 0 59 027	Groß Polzin	Ostvorpommern	572	17390
15 3 57 016	Groß Quenstedt	Halberstadt	1 094	38822
01 0 59 035	Groß Rheide	Schleswig-Flensburg	903	24848

1) * Bedeutet, daß die Gemeinde mehrere Postleitzahlen hat;
die hier genannte Zahl ist diejenige des Verwaltungssitzes der Gemeinde.

Schlüssel- nummer	Gemeinde	Kreis/Landkreis	Bevöl- kerung	Post- leit- zahl 1)
13 0 53 025	Groß Ridsenow	Güstrow	195	18299
12 0 67 188	Groß Rietz	Oder-Spree	491	15848
15 3 55 021	Groß Rodensleben	Bördekreis	1 310	39167
01 0 60 030	Groß Rönnau	Segeberg	462	23795
13 0 53 026	Groß Roge	Güstrow	788	17166
15 3 67 014	Groß Rosenberg	Schönebeck	2 056	39240
13 0 58 039	Groß Rünz	Nordwestmecklenburg	227	19217
13 0 58 040	Groß Salitz	Nordwestmecklenburg	212	19205
15 3 62 044	Groß Santhersleben	Ohrekreis	897	39343
01 0 53 043	Groß Sarau	Herzogtum Lauenburg	819	23627
12 0 71 152	Groß Schacksdorf	Spree-Neiße	1 187	03149
12 0 67 192	Groß Schauen	Oder-Spree	176	15859
01 0 53 044	Groß Schenkenberg	Herzogtum Lauenburg	544	23860
15 3 52 016	Groß Schierstedt	Aschersleben-Staßfurt	707	06449
12 0 60 076	Groß Schönebeck	Barnim	2 345	16348
13 0 61 015	Groß Schoritz	Rügen	217	18574
12 0 72 112	Groß Schulzendorf	Teltow-Fläming	418	15806
15 3 63 044	Groß Schwechten	Stendal	597	39579
13 0 53 027	Groß Schwiesow	Güstrow	289	18276
13 0 58 041	Groß Siemz	Nordwestmecklenburg	318	23923
13 0 58 042	Groß Stieten	Nordwestmecklenburg	1 118	23972
13 0 52 032	Groß Teetzleben	Demmin	825	17091
03 1 54 009	Groß Twülpstedt	Helmstedt	2 634	38464
13 0 56 020	Groß Vielen	Müritz	341	17217
01 0 58 065	Groß Vollstedt	Rendsburg-Eckernförde	859	24802
13 0 58 043	Groß Walmstorf	Nordwestmecklenburg	450	23948
12 0 70 128	Groß Warnow	Prignitz	395	19357
12 0 61 204	Groß Wasserburg	Dahme-Spreewald	197	15910
12 0 70 132	Groß Welle	Prignitz	119	16866
01 0 58 066	Groß Wittensee	Rendsburg-Eckernförde	1 014	24361
13 0 53 028	Groß Wokern	Güstrow	1 093	17166
12 0 70 136	Groß Woltersdorf	Prignitz	127	16928
13 0 53 029	Groß Wüstenfelde	Güstrow	695	17168
12 0 72 116	Groß Ziescht	Teltow-Fläming	252	15837
06 4 32 009	Groß-Bieberau, Stadt	Darmstadt-Dieburg	4 284	64401

1) * Bedeutet, daß die Gemeinde mehrere Postleitzahlen hat;
die hier genannte Zahl ist diejenige des Verwaltungssitzes der Gemeinde.

4 Gemeinden in alphabetischer Ordnung mit Schlüsselnummer,
Bevölkerung und Postleitzahl am 31.12.1996

G

Schlüssel- nummer	Gemeinde	Kreis/Landkreis	Bevöl- kerung	Post- leit- zahl 1)
12 0 67 196	Groß-Briesen	Oder-Spree	251	15848
12 0 73 240	Groß-Fredenwalde	Uckermark	350	17268
06 4 33 006	Groß-Gerau, Stadt	Groß-Gerau	23 212	64521
12 0 66 096	Groß-Klessow	Oberspreewald-Lausitz	294	03222
12 0 73 244	Groß-Kölpin	Uckermark	116	17268
12 0 66 100	Groß-Mehrow	Oberspreewald-Lausitz	228	03205
15 1 71 024	Groß-Naundorf	Wittenberg	898	06925
06 4 31 010	Groß-Rohrheim	Bergstraße	3 653	68649
06 4 32 010	Groß-Umstadt, Stadt	Darmstadt-Dieburg	20 931	64823
12 0 60 080	Groß-Ziethen	Barnim	282	16247
12 0 65 108	Groß-Ziethen	Oberhavel	228	16766
06 4 32 011	Groß-Zimmern	Darmstadt-Dieburg	12 943	64846
09 7 72 151	Großaitingen	Augsburg	4 498	86845
06 6 36 004	Großalmerode, Stadt	Werra-Meißner-Kreis	7 966	37247
15 3 55 019	Großalsleben, Stadt	Bördekreis	999	39387
15 1 59 018	Großbadegast	Köthen	718	06369
14 3 83 130	Großbardau	Muldentalkreis	1 660	04668
09 6 73 126	Großbardorf	Rhön-Grabfeld	989	97633
01 0 57 023	Großbarkau	Plön	186	24245
16 0 61 041	Großbartloff	Eichsfeld	1 048	37359
12 0 72 120	Großbeeren	Teltow-Fläming	3 238	14979
08 1 16 022	Großbettlingen	Esslingen	3 867	72663
12 0 72 124	Großbeuthen	Teltow-Fläming	225	14974
16 0 74 029	Großbockedra	Saale-Holzland-Kreis	195	07646
16 0 61 042	Großbodungen	Eichsfeld	1 587	37345
14 3 83 140	Großbothen	Muldentalkreis	3 764	04668
08 1 18 021	Großbottwar, Stadt	Ludwigsburg	7 756	71723
16 0 70 025	Großbreitenbach, Stadt	Ilm-Kreis	3 220	98701
16 0 68 016	Großbrembach	Sömmerda	903	99610
07 3 40 209	Großbundenbach	Pirmasens	393	66501
12 0 63 112	Großderschau	Havelland	578	16845
14 3 79 270	Großdeuben	Leipziger Land	1 975	04416
14 2 80 100	Großdittmannsdorf	Meißen-Radebeul	705	01471
14 2 72 130	Großdubrau	Bautzen	5 030	02694
03 4 52 006	Großefehn	Aurich	12 117	26629

1) * Bedeutet, daß die Gemeinde mehrere Postleitzahlen hat;
die hier genannte Zahl ist diejenige des Verwaltungssitzes der Gemeinde.

Schlüssel- nummer	Gemeinde	Kreis/Landkreis	Bevöl- kerung	Post- leit- zahl 1)
09 6 73 127	Großeibstadt	Rhön-Grabfeld	1 249	97633
08 4 17 023	Grosselfingen	Zollernalbkreis	1 919	72415
01 0 60 027	Großenaspe	Segeberg	2 392	24623
01 0 55 017	Großenbrode	Ostholstein	1 953	23775
16 0 65 084	Großenehrich, Stadt	Kyffhäuserkreis	3 045	99718
16 0 64 018	Großengottern	Unstrut-Hainich-Kreis	2 384	99991
14 2 85 100	Großenhain, Stadt	Riesa-Großenhain	18 132	01558
03 4 58 007	Großenkneten	Oldenburg	12 262	26197
06 6 31 011	Großenlöder	Fulda	8 404	36137
01 0 51 037	Großenrade	Dithmarschen	448	25712
01 0 62 022	Großensee	Stormarn	1 542	22946
16 0 63 036	Großensee	Wartburgkreis	357	99837
09 5 72 127	Großenseebach	Erlangen-Höchststadt	2 306	91091
16 0 76 023	Großenstein	Greiz	1 423	07580
01 0 59 115	Großenwiehe	Schleswig-Flensburg	2 379	24969
03 3 59 019	Großenwörden	Stade	486	21712
14 2 92 150	Großerkmannsdorf	Kamenz	1 333	01454
08 1 19 024	Großerlach	Rems-Murr-Kreis	2 532	71577
16 0 74 031	Großbeutersdorf	Saale-Holzland-Kreis	321	07768
16 0 67 033	Großfahner	Gotha	891	99100
07 3 37 035	Großfischlingen	Südliche Weinstraße	483	67483
16 0 65 026	Großfurra	Kyffhäuserkreis	1 460	99706
15 2 68 008	Großgörschen	Weißenfels	890	06686
14 2 92 160	Großgrabe	Kamenz	320	01936
15 2 61 020	Großgräfendorf	Merseburg-Querfurt	482	06246
15 2 68 009	Großgrimma	Weißenfels	624	06679
09 5 73 115	Großhabersdorf	Fürth	4 022	90613
01 0 62 023	Großhansdorf	Stormarn	8 735	22927
01 0 57 024	Großharrie	Plön	490	24625
14 2 72 140	Großharthau	Bautzen	3 705	01909
14 1 77 170	Großhartmannsdorf	Freiberg	3 071	09618
03 4 52 007	Großheide	Aurich	8 328	26532
09 4 73 132	Großheirath	Coburg	2 283	96269
14 2 86 110	Großhennersdorf	Löbau-Zittau	1 753	02747
16 0 71 022	Großheringen	Weimarer Land	718	99518

1) * Bedeutet, daß die Gemeinde mehrere Postleitzahlen hat;
die hier genannte Zahl ist diejenige des Verwaltungssitzes der Gemeinde.

4 Gemeinden in alphabetischer Ordnung mit Schlüsselnummer,
Bevölkerung und Postleitzahl am 31.12.1996

G

Schlüssel- nummer	Gemeinde	Kreis/Landkreis	Bevöl- kerung	Post- leit- zahl 1)
09 6 76 125	Großheubach, Markt	Miltenberg	5 158	63920
07 1 43 024	Großholbach	Westerwaldkreis	824	56412
07 2 32 229	Großkampenbergr	Bitburg-Prüm	170	54619
07 3 32 023	Großkarlbach	Bad Dürkheim	1 103	67229
09 1 87 137	Großkarolinenfeld	Rosenheim	6 344	83109
15 2 61 021	Großkayna	Merseburg-Querfurt	1 024	06242
12 0 66 104	Großkmehlen	Oberspreewald-Lausitz	1 351	01990
16 0 73 029	Großkochberg	Saalfeld-Rudolstadt	675	07407
15 2 68 010	Großkorbetha	Weißenfels	2 262	06688
12 0 66 108	Großkoschen	Oberspreewald-Lausitz	1 240	01968
12 0 62 200	Großkrausnik	Elbe-Elster	171	03249
06 4 35 011	Großkrotzenburg	Main-Kinzig-Kreis	7 011	63538
15 2 65 017	Großkugel	Saalkreis	1 916	06184
07 2 32 230	Großlangenfeld	Bitburg-Prüm	160	54608
09 6 75 131	Großlangheim, Markt	Kitzingen	1 511	97320
14 3 79 280	Großlehma	Leipziger Land	2 267	04420
15 2 66 016	Großleinungen	Sangerhausen	529	06528
07 2 31 046	Großlittgen	Bernkastel-Wittlich	1 061	54534
16 0 74 032	Großlöbichau	Saale-Holzland-Kreis	306	07751
16 0 62 009	Großlohra	Nordhausen	1 144	99759
07 1 38 023	Großmaischeid	Neuwied	2 197	56276
09 1 76 129	Großmehring	Eichstätt	5 472	85098
16 0 68 017	Großmölsen	Sömmerda	282	99198
16 0 68 018	Großmonra	Sömmerda	1 011	99625
15 3 67 013	Großmühligen	Schönebeck	1 049	39221
12 0 65 112	Großmutz	Oberhavel	440	16775
14 2 92 170	Großnaundorf	Kamenz	1 115	01936
16 0 68 019	Großneuhausen	Sömmerda	857	99625
07 3 38 009	Großniedesheim	Ludwigshafen	1 264	67259
16 0 71 023	Großobringen	Weimarer Land	624	99439
15 2 60 026	Großörner	Mansfelder Land	2 371	06348
14 1 81 130	Großolbersdorf	Mittlerer Erzgebirgskreis	2 908	09432
09 6 71 122	Großostheim, Markt	Aschaffenburg	15 158	63762
15 1 59 019	Großpaschleben	Köthen	834	06369
14 3 79 290	Großpösna	Leipziger Land	4 590	04463

1) * Bedeutet, daß die Gemeinde mehrere Postleitzahlen hat;
die hier genannte Zahl ist diejenige des Verwaltungssitzes der Gemeinde.

Schlüssel- nummer	Gemeinde	Kreis/Landkreis	Bevöl- kerung	Post- leitz- zahl 1)
14 2 72 150	Großpostwitz/O.L.	Bautzen	2 753	02692
16 0 74 033	Großpüirschütz	Saale-Holzland-Kreis	350	07751
12 0 66 112	Großräschen, Stadt	Oberspreewald-Lausitz	12 219	01983
08 1 28 045	Großrinderfeld	Main-Tauber-Kreis	4 136	97950
16 0 77 013	Großröda	Altenburger Land	312	04617
14 2 92 180	Großröhrsdorf, Stadt	Kamenz	6 691	01900
12 0 62 204	Großrössen	Elbe-Elster	464	04895
10 0 41 512	Großrosseln	Stadtverband Saarbrücken	9 824	66352
16 0 68 021	Großrudstedt	Sömmerda	2 139	99195
14 1 81 140	Großrückerswalde	Mittlerer Erzgebirgskreis	3 735	09518
14 1 77 180	Großschirma	Freiberg	3 119	09603
14 2 86 120	Großschönau	Löbau-Zittau	5 987	02779
16 0 71 025	Großschwabhausen	Weimarer Land	698	99441
14 2 86 130	Großschweidnitz	Löbau-Zittau	1 528	02708
07 1 43 227	Großseifen	Westerwaldkreis	574	56472
01 0 59 116	Großsolt	Schleswig-Flensburg	1 800	24991
07 3 40 210	Großsteinhausen	Pirmasens	613	66484
12 0 62 208	Großthiemig	Elbe-Elster	1 350	04932
14 3 89 130	Großtreben-Zwethau	Torgau-Oschatz	2 511	04886
16 0 64 019	Großvargula	Unstrut-Hainich-Kreis	830	99958
09 6 76 126	Großwallstadt	Miltenberg	3 949	63868
14 1 77 190	Großwaltersdorf	Freiberg	1 120	09575
16 0 62 011	Großwechungen	Nordhausen	1 007	99735
09 1 80 119	Großweiß	Garmisch-Partenkirchen	1 287	82439
14 3 75 060	Großweitzschen	Döbeln	3 874	04720
12 0 65 116	Großwoltersdorf	Oberhavel	408	16775
12 0 63 116	Großwudicke	Havelland	928	14715
12 0 68 172	Großzerlang	Ostprignitz-Ruppin	134	16831
12 0 61 208	Großziethen	Dahme-Spreewald	3 507	15831
15 1 54 012	Großzöberitz	Bitterfeld	545	06780
01 0 54 040	Grothusenkoog	Nordfriesland	20	25836
01 0 53 045	Grove	Herzogtum Lauenburg	244	21493
01 0 51 038	Groven	Dithmarschen	127	25774
16 0 69 017	Grub	Hildburghausen	226	98530
09 4 73 134	Grub a. Forst	Coburg	3 128	96271

1) * Bedeutet, daß die Gemeinde mehrere Postleitzahlen hat;
die hier genannte Zahl ist diejenige des Verwaltungssitzes der Gemeinde.

4 Gemeinden in alphabetischer Ordnung mit Schlüsselnummer,
Bevölkerung und Postleitzahl am 31.12.1996

G

Schlüssel- nummer	Gemeinde	Kreis/Landkreis	Bevöl- kerung	Post- leit- zahl 1)
12 0 70 140	Grube	Prignitz	251	19336
01 0 55 018	Grube	Ostholstein	1 004	23749
12 0 69 256	Grubo	Potsdam-Mittelmark	237	14823
12 0 72 128	Grüna	Teltow-Fläming	355	14913
14 1 73 080	Grüna	Chemnitzer Land	5 857	09224
14 1 78 190	Grünbach, Höhenluftkurort	Vogtlandkreis	2 082	08223
12 0 73 248	Grünberg	Uckermark	381	17326
06 5 31 006	Grünberg, Stadt	Gießen	13 955	35305
06 4 35 012	Gründau	Main-Kinzig-Kreis	13 819	63584
07 1 32 042	Grünebach	Altenkirchen (Westerwald)	614	57520
12 0 65 120	Grüneberg	Oberhavel	1 225	16775
12 0 63 120	Grünefeld	Havelland	432	14641
09 7 76 113	Grünenbach	Lindau (Bodensee)	1 258	88167
03 3 59 020	Grünendeich	Stade	2 059	21720
12 0 66 116	Grünewald	Oberspreewald-Lausitz	724	01945
14 1 91 150	Grünhain, Stadt	Aue-Schwarzenberg	2 672	08358
14 1 81 150	Grünhainichen	Mittlerer Erzgebirgskreis	1 412	09579
12 0 67 200	Grünheide (Mark)	Oder-Spree	2 995	15537
08 4 36 039	Grünkraut	Ravensburg	2 887	88287
14 1 82 140	Grünlichtenberg	Mittweida	745	09661
13 0 55 029	Grünow	Mecklenburg-Strelitz	347	17237
12 0 73 260	Grünow	Uckermark	475	17291
12 0 73 256	Grünow	Uckermark	139	16278
08 1 28 047	Grünsfeld, Stadt	Main-Tauber-Kreis	3 757	97947
07 3 32 024	Grünstadt, Stadt	Bad Dürkheim	13 237	67269
12 0 60 084	Grüntal	Barnim	464	16230
09 1 84 122	Grünwald	München	10 062	82031
13 0 62 020	Grünz	Uecker-Randow	287	17328
13 0 56 021	Grüssow	Müritz	129	17213
12 0 63 124	Grütz	Havelland	140	14715
12 0 62 212	Gruhno	Elbe-Elster	142	03238
08 1 17 028	Gruibingen	Göppingen	2 305	73344
07 3 36 033	Grumbach	Kusel	614	67745
14 2 90 170	Grumbach	Weißeritzkreis	1 361	01723
16 0 75 041	Grumbach	Saale-Orla-Kreis	187	07343

1) * Bedeutet, daß die Gemeinde mehrere Postleitzahlen hat;
die hier genannte Zahl ist diejenige des Verwaltungssitzes der Gemeinde.

Schlüssel- nummer	Gemeinde	Kreis/Landkreis	Bevöl- kerung	Post- leit- zahl 1)
01 0 59 118	Grundhof	Schleswig-Flensburg	917	24977
08 4 25 052	Grundsheim	Alb-Donau-Kreis	195	89613
12 0 73 252	Grunewald	Uckermark	232	17268
12 0 67 204	Grunow	Oder-Spree	358	15299
12 0 64 184	Grunow	Märkisch-Oderland	332	15377
08 1 36 027	Gschwend	Ostalbkreis	4 881	74417
09 1 87 138	Gstadt a. Chiemsee	Rosenheim	1 253	83257
12 0 71 160	Guben, Stadt	Spree-Neiße	28 518	03172
13 0 51 025	Gubkow	Bad Doberan	295	18190
07 1 43 228	Guckheim	Westerwaldkreis	919	56459
01 0 51 039	Gudendorf	Dithmarschen	398	25693
06 6 34 007	Gudensberg, Stadt	Schwalm-Eder-Kreis	8 669	34281
03 3 59 021	Guderhandviertel	Stade	1 280	21720
01 0 53 046	Gudow	Herzogtum Lauenburg	1 560	23899
15 3 58 019	Gübs	Jerichower Land	331	39175
01 0 58 067	Güby	Rendsburg-Eckernförde	954	24357
07 1 41 049	Gückingen	Rhein-Lahn-Kreis	858	65558
08 1 25 038	Güglingen, Stadt	Heilbronn	6 073	74363
12 0 70 144	Gültitz	Prignitz	330	19348
07 1 32 043	Güllesheim	Altenkirchen (Westerwald)	709	56593
12 0 63 128	Gülpe	Havelland	138	14715
13 0 52 033	Gültz	Demmin	785	17089
13 0 53 030	Gülzow	Güstrow	1 069	18276
13 0 52 034	Gülzow	Demmin	491	17153
01 0 53 047	Gülzow	Herzogtum Lauenburg	1 095	21483
16 0 65 027	Günserode	Kyffhäuserkreis	221	06567
16 0 68 022	Günstedt	Sömmerda	873	99631
12 0 73 264	Günterberg	Uckermark	346	16278
15 3 64 008	Güntersberge, Stadt	Quedlinburg	1 078	06507
09 6 79 142	Güntersleben	Würzburg	4 411	97261
12 0 67 208	Günthersdorf	Oder-Spree	199	15848
15 2 61 022	Günthersdorf	Merseburg-Querfurt	1 151	06254
16 0 67 034	Günthersleben	Gotha	1 400	99869
09 7 77 138	Günzach	Ostallgäu	1 394	87634
09 7 74 135	Günzburg, Stadt	Günzburg	19 743	89312

1) * Bedeutet, daß die Gemeinde mehrere Postleitzahlen hat;
die hier genannte Zahl ist diejenige des Verwaltungssitzes der Gemeinde.

4 Gemeinden in alphabetischer Ordnung mit Schlüsselnummer,
Bevölkerung und Postleitzahl am 31.12.1996

G

Schlüssel- nummer	Gemeinde	Kreis/Landkreis	Bevöl- kerung	Post- leit- zahl 1)
16 0 62 012	Günzerode	Nordhausen	259	99735
15 3 58 020	Güsen	Jerichower Land	2 021	39317
15 3 70 032	Güssefeld	Altmarkkreis Salzwedel	218	39624
12 0 64 192	Güstebieser Loose	Märkisch-Oderland	256	16259
15 1 53 014	Güsten, Stadt	Bernburg	4 489	39439
01 0 53 048	Güster	Herzogtum Lauenburg	878	21514
12 0 73 268	Güstow	Uckermark	212	17291
13 0 53 031	Güstrow, Stadt	Güstrow	33 950	18273
08 3 26 020	Gütenbach	Schwarzwald-Baar-Kreis	1 451	78148
12 0 73 272	Güterberg	Uckermark	188	17335
12 0 69 260	Güterfelde	Potsdam-Mittelmark	1 508	14532
15 1 51 020	Güterglück	Anhalt-Zerbst	847	39264
05 7 54 008	Gütersloh, Stadt	Gütersloh	93 405	33330 *
13 0 59 028	Gützkow, Stadt	Ostvorpommern	2 864	17506
08 4 36 040	Guggenhausen	Ravensburg	215	88379
12 0 71 164	Guhrow	Spree-Neiße	437	03096
07 1 33 035	Guldental	Bad Kreuznach	2 592	55452
07 3 31 035	Gumbsheim	Alzey-Worms	425	55597
05 3 74 012	Gummersbach, Stadt	Oberbergischer Kreis	53 135	51643 *
16 0 74 034	Gumperda	Saale-Holzland-Kreis	510	07768
12 0 70 148	Gumtow	Prignitz	332	16866
08 3 15 047	Gundelfingen	Breisgau-Hochschwarzwald	10 870	79194
09 7 73 136	Gundelfingen a.d. Donau, Stadt	Dillingen a.d. Donau	7 439	89423
09 4 71 137	Gundelsheim	Bamberg	3 342	96163
08 1 25 039	Gundelsheim, Stadt	Heilbronn	7 428	74831
07 2 33 213	Gunderath	Daun	135	56767
07 3 31 036	Gundersheim	Alzey-Worms	1 626	67598
07 3 33 028	Gundersweiler	Donnersbergkreis	524	67724
07 3 31 037	Gundheim	Alzey-Worms	894	67599
09 7 74 136	Gundremmingen	Günzburg	1 324	89355
08 3 27 020	Gunningen	Tuttlingen	676	78594
15 3 55 022	Gunsleben	Bördekreis	344	39393
07 3 39 024	Guntersblum	Mainz-Bingen	3 801	67583
09 5 77 136	Gunzenhausen, Stadt	Weißenburg-Gunzenhausen	16 644	91710
03 3 54 008	Gusborn	Lüchow-Dannenberg	1 321	29476

1) * Bedeutet, daß die Gemeinde mehrere Postleitzahlen hat;
die hier genannte Zahl ist diejenige des Verwaltungssitzes der Gemeinde.

Schlüssel- nummer	Gemeinde	Kreis/Landkreis	Bevöl- kerung	Post- leit- zahl 1)
07 2 35 036	Gusenburger	Trier-Saarburg	1 152	54413
12 0 64 188	Gusow	Märkisch-Oderland	915	15306
12 0 61 212	Gussow	Dahme-Spreewald	395	15754
07 2 35 037	Gusterath	Trier-Saarburg	1 873	54317
13 0 61 016	Gustow	Rügen	666	18574
08 3 17 039	Gutach (Schwarzwaldbahn)	Ortenaukreis	2 201	77793
08 3 16 014	Gutach im Breisgau	Emmendingen	4 128	79261
12 0 66 120	Guteborn	Oberspreewald-Lausitz	653	01945
07 1 41 050	Gutenacker	Rhein-Lahn-Kreis	392	56370
07 1 33 036	Gutenberg	Bad Kreuznach	913	55595
15 2 65 018	Gutenberg	Saalkreis	840	06193
16 0 71 026	Gutendorf	Weimarer Land	183	99438
09 3 76 133	Guteneck	Schwandorf	892	92543
12 0 65 124	Gutengermendorf	Oberhavel	323	16775
09 5 75 128	Gutenstetten	Neustadt a.d.Aisch-Bad Windsheim	1 337	91468
15 3 62 045	Gutenswegen	Ohrekreis	696	39326
08 4 26 135	Gutenzell-Hürbel	Biberach	1 670	88484
16 0 68 023	Guthmannshausen	Sömmerda	921	99628
13 0 53 032	Gutow	Güstrow	667	18276
08 4 15 086	Gutsbezirk Münsingen, gemfr. Geb	Reutlingen	223	72525
14 2 72 160	Guttau	Bautzen	1 818	02694
09 4 77 118	Guttenberg	Kulmbach	568	95358
07 2 35 038	Gutweiler	Trier-Saarburg	690	54317
06 6 34 008	Guxhagen	Schwalb-Eder-Kreis	5 375	34302
03 3 57 018	Gyhum	Rotenburg (Wümme)	2 209	27404

1) * Bedeutet, daß die Gemeinde mehrere Postleitzahlen hat;
die hier genannte Zahl ist diejenige des Verwaltungssitzes der Gemeinde.

Schlüssel- nummer	Gemeinde	Kreis/Landkreis	Bevöl- kerung	Post- leit- zahl 1)
H				
09 4 72 146	Haag	Bayreuth	903	95473
09 1 78 129	Haag a.d. Amper	Freising	2 755	85410
09 1 83 119	Haag i. OB, Markt	Mühlhof a. Inn	5 468	83527
12 0 63 132	Haage	Havelland	257	14662
01 0 58 068	Haale	Rendsburg-Eckernförde	520	24819
05 1 58 008	Haan, Stadt	Mettmann	29 648	42781
09 1 84 123	Haar	München	16 530	85540
09 2 75 125	Haarbach	Passau	2 523	94542
12 0 71 168	Haasow	Spree-Neiße	322	03058
09 1 90 126	Habach	Weilheim-Schongau	809	82392
06 6 33 011	Habichtswald	Kassel	5 016	34317
03 3 51 011	Habighorst	Celle	788	29359
07 2 32 231	Habscheid	Bitburg-Prüm	583	54597
01 0 58 069	Haby	Rendsburg-Eckernförde	538	24361
16 0 65 029	Hachelbich	Kyffhäuserkreis	622	99706
07 1 43 229	Hachenburg, Stadt	Westerwaldkreis	5 464	57627
07 1 33 037	Hackenheim	Bad Kreuznach	1 822	55546
15 2 66 017	Hackpfüffel	Sangerhausen	285	06528
06 5 33 007	Hadamard, Stadt	Limburg-Weilburg	12 108	65589
03 3 58 012	Hademstorf	Soltau-Fallingb.	798	29693
01 0 61 033	Hadenfeld	Steinburg	112	25560
15 3 55 023	Hadmersleben, Stadt	Bördekreis	2 078	39398
08 3 36 106	Häg-Ehnsberg	Lörrach	924	79685
01 0 51 040	Hägen	Dithmarschen	60	25779
14 2 84 090	Hähnichen	Niederschles. Oberlausitzkreis ..	1 157	02923
03 2 56 009	Hämelhausen	Nienburg (Weser)	591	27324
15 3 63 045	Hämerten	Stendal	211	39590
07 1 43 230	Härtlingen	Westerwaldkreis	351	56459
12 0 65 132	Häsen	Oberhavel	400	16775
08 3 37 045	Häusern	Waldshut	1 270	79837
03 3 58 013	Häuslingen	Soltau-Fallingb.	884	27336
09 6 77 135	Hafenlohr	Main-Spessart	1 823	97840
16 0 62 013	Haferungen	Nordhausen	206	99735
03 4 52 008	Hage, Flecken	Aurich	5 503	26524

1) * Bedeutet, daß die Gemeinde mehrere Postleitzahlen hat;
die hier genannte Zahl ist diejenige des Verwaltungssitzes der Gemeinde.

4 Gemeinden in alphabetischer Ordnung mit Schlüsselnummer,
Bevölkerung und Postleitzahl am 31.12.1996

H

Schlüssel- nummer	Gemeinde	Kreis/Landkreis	Bevöl- kerung	Post- leit- zahl 1)
13 0 58 044	Hageböck	Nordwestmecklenburg	618	23974
12 0 69 264	Hagelberg	Potsdam-Mittelmark	182	14806
09 3 75 143	Hagelstadt	Regensburg	1 830	93095
01 0 60 031	Hagen	Segeberg	481	24576
03 4 59 020	Hagen am Teutoburger Wald	Osnabrück	14 046	49170
03 3 52 019	Hagen im Bremischen	Cuxhaven	3 208	27628
05 9 14 000	Hagen, Stadt	Kreisfreie Stadt	210 950	58095 *
07 3 34 008	Hagenbach	Germersheim	5 509	76767
09 5 75 129	Hagenbüchach	Neustadt a.d.Aisch-Bad Windsheim	1 122	91469
03 2 57 010	Hagenburg, Flecken	Schaumburg	3 869	31558
13 0 54 043	Hagenow, Stadt	Ludwigslust	12 636	19230
03 4 52 009	Hagermarsch	Aurich	585	26524
08 4 35 018	Hagnau am Bodensee	Bodenseekreis	1 417	88709
03 1 53 006	Hahausen	Goslar	981	38729
07 1 40 044	Hahn	Rhein-Hunsrück-Kreis	192	56850
07 1 43 232	Hahn am See	Westerwaldkreis	471	56244
07 1 43 231	Hahn bei Marienberg	Westerwaldkreis	433	56472
09 3 71 126	Hahnbach, Markt	Amberg-Weizbach	4 990	92256
07 1 33 038	Hahnenbach	Bad Kreuznach	642	55606
07 3 39 025	Hahnheim	Mainz-Bingen	1 540	55278
07 1 41 051	Hahnstätten	Rhein-Lahn-Kreis	2 814	65623
07 1 34 033	Hahnweiler	Birkenfeld	252	55776
09 2 78 129	Haibach	Straubing-Bogen	2 140	94353
09 6 71 124	Haibach	Aschaffenburg	8 352	63808
12 0 62 216	Haida	Elbe-Elster	786	04910
12 0 71 172	Haidemühl	Spree-Neiße	698	03130
09 2 72 122	Haideühle	Freyung-Grafenau	1 526	94145
06 5 32 011	Haiger, Stadt	Lahn-Dill-Kreis	20 414	35708
08 4 17 025	Haigerloch, Stadt	Zollernalbkreis	10 909	72401
09 1 74 121	Haimhausen	Dachau	4 295	85778
09 1 71 118	Haiming	Altötting	2 274	84533
16 0 76 024	Hain	Greiz	59	07957
16 0 69 018	Haina	Hildburghausen	1 127	98631
16 0 67 035	Haina	Gotha	554	99869
06 6 35 013	Haina (Kloster)	Waldeck-Frankenberg	3 831	35114

1) * Bedeutet, daß die Gemeinde mehrere Postleitzahlen hat;
die hier genannte Zahl ist diejenige des Verwaltungssitzes der Gemeinde.

4 Gemeinden in alphabetischer Ordnung mit Schlüsselnummer,
Bevölkerung und Postleitzahl am 31.12.1996

H

Schlüssel- nummer	Gemeinde	Kreis/Landkreis	Bevöl- kerung	Post- leitz- zahl 1)
07 1 41 110	Hainau	Rhein-Lahn-Kreis	163	56357
06 4 38 004	Hainburg	Offenbach	14 919	63512
16 0 74 035	Hainchen	Saale-Holzland-Kreis	321	07619
14 2 86 140	Hainewalde	Löbau-Zittau	1 838	02779
07 3 37 036	Hainfeld	Südliche Weinstraße	651	76835
14 3 79 310	Hainichen	Leipziger Land	500	04567
16 0 74 036	Hainichen	Saale-Holzland-Kreis	197	07778
14 1 82 150	Hainichen, Stadt	Mittweida	10 294	09661
15 2 66 018	Hainrode	Sangerhausen	347	06528
16 0 62 014	Hainrode/Hainleite	Nordhausen	408	99735
09 7 79 154	Hainsfarth	Donau-Ries	1 534	86744
16 0 74 037	Hainspitz	Saale-Holzland-Kreis	844	07607
08 2 35 032	Halberbach, Stadt	Calw	5 730	72221
15 3 52 017	Hakeborn	Aschersleben-Staßfurt	934	39448
12 0 68 176	Hakenberg	Ostprignitz-Ruppin	281	16833
15 3 62 046	Hakenstedt	Ohrekreis	655	39343
12 0 61 216	Halbe	Dahme-Spreewald	1 334	15757
03 4 52 010	Halbemond	Aurich	919	26524
14 2 84 100	Halbendorf	Niederschles. Oberlausitzkreis ..	538	02953
15 3 57 017	Halberstadt, Stadt	Halberstadt	42 957	38820
09 7 77 173	Halblech	Ostallgäu	3 473	87642
07 1 43 233	Halbs	Westerwaldkreis	301	56457
15 3 62 047	Haldensleben, Stadt	Ohrekreis	21 538	39340
09 7 74 140	Haldenwang	Günzburg	1 784	89356
09 7 80 122	Haldenwang	Oberallgäu	3 234	87490
12 0 70 152	Halenbeck	Prignitz	513	16945
09 1 87 139	Halfing	Rosenheim	2 503	83128
14 1 81 160	Hallbach	Mittlerer Erzgebirgskreis	663	09526
09 1 78 130	Hallbergmoos	Freising	6 265	85399
03 4 56 008	Halle	Grafschaft Bentheim	724	49843
03 2 55 016	Halle	Holzminde	1 854	37620
15 2 02 000	Halle (Saale), Stadt	Kreisfreie Stadt	276 624	06108 *
05 7 54 012	Halle (Westf.), Stadt	Gütersloh	19 694	33790
05 9 58 020	Hallenberg, Stadt	Hochsauerlandkreis	4 970	59969
09 4 74 133	Hallerndorf	Forchheim	3 638	91352

1) * Bedeutet, daß die Gemeinde mehrere Postleitzahlen hat;
die hier genannte Zahl ist diejenige des Verwaltungssitzes der Gemeinde.

Schlüssel- nummer	Gemeinde	Kreis/Landkreis	Bevöl- kerung	Post- leit- zahl 1)
07 1 33 039	Hallgarten	Bad Kreuznach	764	67826
07 2 33 214	Hallschlag	Daun	633	54611
09 4 71 140	Hallstadt, Stadt	Bamberg	8 391	96103
16 0 63 037	Hallungen	Wartburgkreis	249	99826
09 1 71 119	Halsbach	Altötting	849	84553
14 1 77 210	Halsbrücke	Freiberg	3 732	09633
07 2 32 045	Halsdorf	Bitburg-Prüm	81	54646
07 1 40 045	Halsenbach	Rhein-Hunsrück-Kreis	1 188	56283
01 0 56 018	Halstenbek	Pinneberg	15 602	25469
05 5 62 016	Haltern, Stadt	Recklinghausen	35 899	45721
05 9 62 012	Halver, Stadt	Märkischer Kreis	17 375	58553
03 3 53 014	Halvesbostel	Harburg	654	21646
07 1 41 052	Hambach	Rhein-Lahn-Kreis	486	65582
01 0 62 025	Hamberge	Stormarn	1 181	23619
03 3 56 003	Hambergen	Osterholz	5 133	27729
08 2 15 029	Hambrücken	Karlsruhe	4 854	76707
07 1 35 038	Hambuch	Cochem-Zell	576	56761
03 3 51 012	Hambühren	Celle	9 047	29313
02 0 00 000	Hamburg, Freie und Hansestadt ..	Kreisfreie Stadt	1 707 986	20038 *
01 0 58 070	Hamdorf	Rendsburg-Eckernförde	1 251	24805
03 2 52 006	Hameln, Stadt	Hamel-Pyrmont	58 762	31785 *
03 3 57 019	Hamersen	Rotenburg (Wümme)	434	27419
15 3 55 024	Hamersleben	Bördekreis	1 086	39393
01 0 53 049	Hamfelde	Herzogtum Lauenburg	517	22929
01 0 62 026	Hamfelde	Stormarn	434	22929
07 2 32 046	Hamm	Bitburg-Prüm	19	54636
07 3 31 038	Hamm	Alzey-Worms	2 189	67580
07 1 32 044	Hamm (Sieg)	Altenkirchen (Westerwald)	3 631	57577
05 9 15 000	Hamm, Stadt	Kreisfreie Stadt	182 213	59065 *
16 0 62 015	Hamma	Nordhausen	332	99765
03 3 59 022	Hammah	Stade	2 625	21714
09 6 72 127	Hammelburg, Stadt	Bad Kissingen	12 335	97762
12 0 73 276	Hammelspring	Uckermark	429	17268
12 0 65 128	Hammer	Oberhavel	671	16559
13 0 62 021	Hammer a.d. Uecker	Uecker-Randow	538	17358

1) * Bedeutet, daß die Gemeinde mehrere Postleitzahlen hat;
die hier genannte Zahl ist diejenige des Verwaltungssitzes der Gemeinde.

4 Gemeinden in alphabetischer Ordnung mit Schlüsselnummer,
Bevölkerung und Postleitzahl am 31.12.1996

H

Schlüssel- nummer	Gemeinde	Kreis/Landkreis	Bevöl- kerung	Post- leitz- zahl 1)
14 1 78 200	Hammerbrücke	Vogtlandkreis	1 506	08269
06 4 35 013	Hammersbach	Main-Kinzig-Kreis	4 805	63546
16 0 71 027	Hammerstedt	Weimarer Land	188	99441
07 1 38 024	Hammerstein	Neuwied	399	56598
14 1 71 150	Hammerunterwiesenthal	Annaberg	613	09484
05 1 70 012	Hamminkeln, Stadt	Wesel	26 720	46499
01 0 62 027	Hammoor	Stormarn	1 058	22929
01 0 53 050	Hamwarde	Herzogtum Lauenburg	733	21502
01 0 58 071	Hamweddel	Rendsburg-Eckernförde	426	24816
06 4 35 014	Hanau, Stadt	Main-Kinzig-Kreis	88 710	63450 *
03 3 53 015	Handeloh	Harburg	2 150	21256
01 0 59 119	Handewitt	Schleswig-Flensburg	5 363	24983
03 3 55 017	Handorf	Lüneburg	1 652	21447
03 4 54 017	Handrup	Emsland	864	49838
01 0 58 072	Hanerau-Hademarschen	Rendsburg-Eckernförde	3 105	25557
12 0 67 212	Hangelsberg	Oder-Spree	1 644	15518
07 3 31 039	Hangen-Weisheim	Alzey-Worms	465	55234
07 3 38 010	Hanhofen	Ludwigshafen	1 838	67374
03 1 51 011	Hankensbüttel	Gifhorn	4 390	29386
03 1 52 016	Hann. Münden, Stadt	Göttingen	26 190	34346
03 2 01 000	Hannover, Landeshauptstadt	Kreisfreie Stadt	522 574	30159 *
07 1 38 025	Hanroth	Neuwied	546	56316
13 0 59 029	Hanshagen	Ostvorpommern	843	17509
13 0 58 045	Hanshagen	Nordwestmecklenburg	439	23936
03 3 53 016	Hanstedt	Harburg	4 490	21271
03 3 60 010	Hanstedt	Uelzen	965	29582
13 0 51 026	Hanstorf	Bad Doberan	996	18239
15 3 70 033	Hanum	Altmarkkreis Salzwedel	198	38489
09 5 74 128	Happurg	Nürnberger Land	3 789	91230
07 1 32 045	Harbach	Altenkirchen (Westerwald)	602	57520
03 2 54 019	Harbarnsen	Hildesheim	753	31097
15 3 55 025	Harbke	Bördekreis	2 121	39365
09 7 79 155	Harburg (Schwaben), Stadt	Donau-Ries	5 844	86655
01 0 60 033	Hardebek	Segeberg	464	24616
03 1 55 005	Hardeggen, Stadt	Northeim	8 380	37181

1) * Bedeutet, daß die Gemeinde mehrere Postleitzahlen hat;
die hier genannte Zahl ist diejenige des Verwaltungssitzes der Gemeinde.

Schlüssel- nummer	Gemeinde	Kreis/Landkreis	Bevöl- kerung	Post- leitz- zahl 1)
12 0 73 280	Hardenbeck	Uckermark	537	17268
07 1 38 026	Hardert	Neuwied	747	56579
08 2 25 032	Hardheim	Neckar-Odenwald-Kreis	7 617	74736
16 0 68 024	Hardisleben	Sömmerda	619	99628
07 1 43 234	Hardt	Westerwaldkreis	419	56472
08 3 25 024	Hardt	Rottweil	2 496	78739
08 1 25 111	Hardthausen am Kocher	Heilbronn	3 533	74239
03 4 54 018	Haren (Ems), Stadt	Emsland	21 614	49733
07 2 32 233	Hargarten	Bitburg-Prüm	96	54649
07 1 33 040	Hargesheim	Bad Kreuznach	2 855	55595
13 0 58 046	Harkensee	Nordwestmecklenburg	231	23942
15 2 60 027	Harkerode	Mansfelder Land	351	06543
01 0 53 051	Harmsdorf	Herzogtum Lauenburg	239	23911
01 0 55 020	Harmsdorf	Ostholstein	735	23738
03 3 53 017	Harmstorf	Harburg	734	21228
03 4 58 008	Harpstedt, Flecken	Oldenburg	4 130	27243
16 0 75 042	Harra	Saale-Orla-Kreis	1 019	07366
01 0 59 120	Harrislee	Schleswig-Flensburg	10 872	24955
07 1 38 027	Harschbach	Neuwied	382	56307
07 1 31 026	Harscheid	Ahrweiler	124	53520
09 4 77 119	Harsdorf	Kulmbach	967	95499
03 3 59 023	Harsefeld, Flecken	Stade	10 466	21698
05 7 54 016	Harsewinkel, Stadt	Gütersloh	22 909	33428
15 3 57 018	Harsleben	Halberstadt	2 105	38829
07 2 32 234	Harspelt	Bitburg-Prüm	85	54617
03 2 54 020	Harsum	Hildesheim	11 245	31177
14 2 86 150	Hartau	Löbau-Zittau	556	02763
07 1 43 025	Hartenfels	Westerwaldkreis	825	56244
01 0 60 034	Hartenholm	Segeberg	1 652	24628
09 5 74 129	Hartenstein	Nürnberger Land	1 321	91235
14 1 93 130	Hartenstein, Stadt	Zwickauer Land	5 172	08118
16 0 76 088	Harth-Pöllnitz	Greiz	3 492	07570
14 3 75 070	Hartha, Stadt	Döbeln	8 358	04746
07 3 38 011	Harthausen	Ludwigshafen	2 900	67376
08 3 15 048	Harthheim	Breisgau-Hochschwarzwald	4 101	79258

1) * Bedeutet, daß die Gemeinde mehrere Postleitzahlen hat;
die hier genannte Zahl ist diejenige des Verwaltungssitzes der Gemeinde.

Schlüssel- nummer	Gemeinde	Kreis/Landkreis	Bevöl- kerung	Post- leit- zahl 1)
14 1 82 160	Hartmannsdorf	Mittweida	4 823	09232
12 0 67 216	Hartmannsdorf	Oder-Spree	552	15528
16 0 76 026	Hartmannsdorf	Greiz	424	07586
16 0 74 038	Hartmannsdorf	Saale-Holzland-Kreis	1 193	07613
14 1 93 140	Hartmannsdorf b. Kirchberg	Zwickauer Land	1 396	08107
14 2 90 180	Hartmannsdorf-Reichenau	Weißeritzkreis	1 393	01762
14 1 78 210	Hartmannsgrün	Vogtlandkreis	951	08233
07 3 39 026	Harxheim	Mainz-Bingen	1 959	55296
15 3 64 009	Harzgerode, Stadt	Quedlinburg	5 061	06493
16 0 62 016	Harzungen	Nordhausen	248	99762
03 4 59 021	Hasbergen	Osnabrück	10 754	49205
07 2 31 049	Hasborn	Bernkastel-Wittlich	388	54533
07 3 36 034	Haschbach am Remigiusberg	Kusel	728	66871
08 3 36 034	Hasel	Lörrach	1 060	79686
01 0 56 019	Haselau	Pinneberg	1 048	25489
16 0 77 015	Haselbach	Altenburger Land	1 009	04617
16 0 72 007	Haselbach	Sonneberg	1 010	96523
09 2 78 134	Haselbach	Straubing-Bogen	1 484	94354
12 0 64 196	Haselberg	Märkisch-Oderland	249	16269
01 0 56 020	Haseldorf	Pinneberg	1 589	25489
12 0 69 268	Haseloff-Grabow	Potsdam-Mittelmark	259	14823
03 4 54 019	Haselünne, Stadt	Emsland	11 862	49740
01 0 54 041	Haselund	Nordfriesland	825	25855
12 0 67 220	Hasenfelde	Oder-Spree	316	15518
01 0 60 035	Hasenkrug	Segeberg	349	24616
01 0 60 036	Hasenmoor	Segeberg	660	24640
07 1 35 039	Haserich	Cochem-Zell	221	56858
08 3 17 040	Haslach im Kinzigtal, Stadt	Ortenaukreis	6 881	77716
09 6 77 137	Hasloch	Main-Spessart	1 446	97907
01 0 56 021	Hasloh	Pinneberg	3 288	25474
03 2 56 011	Haßbergen	Nienburg (Weser)	1 471	31626
15 3 63 046	Hassel	Stendal	808	39596
03 2 56 010	Hassel (Weser)	Nienburg (Weser)	1 797	27324
07 1 32 046	Hasselbach	Altenkirchen (Westerwald)	330	57635
07 1 40 046	Hasselbach	Rhein-Hunsrück-Kreis	158	56288

1) * Bedeutet, daß die Gemeinde mehrere Postleitzahlen hat;
die hier genannte Zahl ist diejenige des Verwaltungssitzes der Gemeinde.

Schlüssel- nummer	Gemeinde	Kreis/Landkreis	Bevöl- kerung	Post- leitz- zahl 1)
01 0 59 121	Hasselberg	Schleswig-Flensburg	935	24376
15 3 69 012	Hasselfelde, Stadt	Wernigerode	2 710	38899
06 4 35 015	Hasselroth	Main-Kinzig-Kreis	7 616	63594
03 3 57 020	Hassendorf	Rotenburg (Wümme)	991	27367
09 6 74 147	Haßfurt, Stadt	Haßberge	12 625	97437
12 0 73 284	Haßleben	Uckermark	948	17291
16 0 68 025	Haßleben	Sömmerda	1 103	99189
07 3 32 025	Haßloch	Bad Dürkheim	20 514	67454
08 2 25 033	Haßmersheim	Neckar-Odenwald-Kreis	4 749	74855
01 0 58 073	Haßmoor	Rendsburg-Eckernförde	271	24790
03 2 57 011	Haste	Schaumburg	2 509	31559
12 0 64 200	Hathenow	Märkisch-Oderland	112	15328
03 4 58 009	Hatten	Oldenburg	11 708	26209
08 1 17 029	Hattenhofen	Göppingen	3 048	73110
09 1 79 128	Hattenhofen	Fürstenfeldbruck	1 346	82285
06 4 36 005	Hattersheim am Main, Stadt	Main-Taunus-Kreis	24 664	65795
07 1 43 235	Hattert	Westerwaldkreis	1 724	57644
07 1 34 034	Hattgenstein	Birkenfeld	281	55767
05 9 54 016	Hattingen, Stadt	Ennepe-Ruhr-Kreis	58 548	45525 *
03 1 56 008	Hattorf am Harz	Osterode am Harz	4 390	37197
01 0 54 042	Hattstedt	Nordfriesland	2 135	25856
01 0 54 043	Hattstedtermarsch	Nordfriesland	344	25856
07 3 34 009	Hatzenbühl	Germersheim	2 609	76770
07 1 37 208	Hatzenport	Mayen-Koblenz	715	56332
06 6 35 014	Hatzfeld (Eder), Stadt	Waldeck-Frankenberg	3 475	35116
07 3 40 014	Hauenstein	Pirmasens	4 359	76846
16 0 73 031	Haufeld	Saalfeld-Rudolstadt	114	07407
09 5 77 138	Haundorf	Weißenburg-Gunzenhausen	2 467	91729
06 6 32 007	Hauneck	Hersfeld-Rotenburg	3 422	36282
06 6 32 008	Haunetal	Hersfeld-Rotenburg	3 173	36166
09 7 73 137	Haunsheim	Dillingen a.d. Donau	1 582	89437
07 3 35 012	Hauptstuhl	Kaiserslautern	1 194	66851
07 1 35 040	Hauroth	Cochem-Zell	292	56761
08 3 17 041	Hausach, Stadt	Ortenaukreis	5 635	77756
07 1 40 047	Hausbay	Rhein-Hunsrück-Kreis	193	56291

1) * Bedeutet, daß die Gemeinde mehrere Postleitzahlen hat;
die hier genannte Zahl ist diejenige des Verwaltungssitzes der Gemeinde.

4 Gemeinden in alphabetischer Ordnung mit Schlüsselnummer,
Bevölkerung und Postleitzahl am 31.12.1996

H

Schlüssel- nummer	Gemeinde	Kreis/Landkreis	Bevöl- kerung	Post- leit- zahl 1)
09 4 74 134	Hausen	Forchheim	3 374	91353
09 6 73 129	Hausen	Rhön-Grabfeld	773	97647
09 2 73 125	Hausen	Kelheim	1 943	93345
09 6 76 128	Hausen	Miltenberg	1 919	63840
07 1 34 035	Hausen	Birkenfeld	247	55608
16 0 61 043	Hausen	Eichsfeld	447	37327
07 1 38 007	Hausen (Wied)	Neuwied	1 714	53547
08 4 25 055	Hausen am Bussen	Alb-Donau-Kreis	274	89597
08 4 17 029	Hausen am Tann	Zollernalbkreis	512	72361
09 6 79 143	Hausen b. Würzburg	Würzburg	2 241	97262
08 3 36 036	Hausen im Wiesental	Lörrach	2 388	79688
08 3 27 023	Hausen ob Verena	Tuttlingen	693	78595
09 1 82 119	Hausham	Miesbach	7 883	83734
15 3 64 010	Hausneindorf	Quedlinburg	915	06458
16 0 64 021	Haussömmern	Unstrut-Hainich-Kreis	284	99955
07 1 37 034	Hausten	Mayen-Koblenz	320	56745
07 3 36 035	Hausweiler	Kusel	63	67742
16 0 65 031	Hauteroda	Kyffhäuserkreis	636	06577
09 2 75 126	Hauzenberg, Stadt	Passau	12 468	94051
01 0 53 052	Havekost	Herzogtum Lauenburg	126	21493
15 3 63 047	Havelberg, Stadt	Stendal	6 861	39539
03 1 58 016	Haverlah	Wolfenbüttel	1 630	38275
01 0 59 037	Havetoft	Schleswig-Flensburg	873	24873
01 0 59 038	Havetoftloft	Schleswig-Flensburg	845	24875
05 5 58 020	Havixbeck	Coesfeld	10 797	48329
09 7 78 149	Hawangen	Unterallgäu	1 223	87749
08 4 15 034	Hayingen, Stadt	Reutlingen	2 158	72534
15 2 66 019	Hayn (Harz)	Sangerhausen	672	06536
16 0 61 044	Haynrode	Eichsfeld	786	37339
15 2 56 037	Haynsburg	Burgenlandkreis	571	06712
16 0 75 043	Heberndorf	Saale-Orla-Kreis	294	07343
09 2 77 124	Hebertsfelden	Rottal-Inn	3 665	84332
09 1 74 122	Hebertshausen	Dachau	4 723	85241
08 4 17 031	Hechingen, Stadt	Zollernalbkreis	19 053	72379
03 3 52 020	Hechthausen	Cuxhaven	3 441	21755

1) * Bedeutet, daß die Gemeinde mehrere Postleitzahlen hat;
die hier genannte Zahl ist diejenige des Verwaltungssitzes der Gemeinde.

Schlüssel- nummer	Gemeinde	Kreis/Landkreis	Bevöl- kerung	Post- leitzahl 1)
12 0 64 204	Heckelberg	Märkisch-Oderland	613	16259
07 1 40 048	Hecken	Rhein-Hunsrück-Kreis	138	55481
07 1 31 027	Heckenbach	Ahrweiler	246	53506
07 2 31 050	Heckenmünster	Bernkastel-Wittlich	122	54518
07 2 32 236	Heckhuscheid	Bitburg-Prüm	179	54619
15 3 52 018	Hecklingen, Stadt	Aschersleben-Staßfurt	3 713	39444
07 2 35 040	Heddert	Trier-Saarburg	254	54429
08 2 26 027	Heddesbach	Rhein-Neckar-Kreis	542	69434
08 2 26 028	Heddesheim	Rhein-Neckar-Kreis	11 088	68542
03 1 58 017	Hedeper	Wolfenbüttel	627	38322
15 2 60 028	Hedersleben	Mansfelder Land	1 148	06295
15 3 64 011	Hedersleben	Quedlinburg	1 856	06458
01 0 51 043	Hedwigenkoog	Dithmarschen	260	25761
01 0 56 022	Heede	Pinneberg	637	25355
03 4 54 020	Heede	Emsland	2 087	26892
05 5 54 024	Heek	Borken	7 601	48619
03 2 56 012	Heemsen	Nienburg (Weser)	1 585	31622
03 1 58 018	Heere	Wolfenbüttel	1 127	38277
15 3 63 048	Heeren	Stendal	487	39590
03 3 52 021	Heerstedt	Cuxhaven	448	27616
03 3 57 021	Heeslingen	Rotenburg (Wümme)	4 338	27404
03 2 57 012	Heeßen	Schaumburg	1 569	31707
07 3 36 036	Hefersweiler	Kusel	570	67753
03 2 55 017	Hehlen	Holz Minden	2 250	37619
16 0 71 028	Heichelheim	Weimarer Land	316	99439
01 0 51 044	Heide, Stadt	Dithmarschen	20 708	25746
09 5 76 126	Heideck, Stadt	Roth	4 815	91180
01 0 62 031	Heidekamp	Stormarn	369	23858
16 0 74 039	Heideland	Saale-Holzland-Kreis	2 306	07607
08 2 21 000	Heidelberg, Stadt	Stadtkreis	138 869	69117 *
15 1 54 013	Heideloh	Bitterfeld	202	36780
05 5 54 028	Heiden	Borken	7 473	46359
03 3 53 018	Heidenau	Harburg	1 858	21258
14 2 87 140	Heidenau, Stadt	Sächsische Schweiz	18 621	01809
07 2 31 204	Heidenburg	Bernkastel-Wittlich	739	54426

1) * Bedeutet, daß die Gemeinde mehrere Postleitzahlen hat;
die hier genannte Zahl ist diejenige des Verwaltungssitzes der Gemeinde.

4 Gemeinden in alphabetischer Ordnung mit Schlüsselnummer,
Bevölkerung und Postleitzahl am 31.12.1996

H

Schlüssel- nummer	Gemeinde	Kreis/Landkreis	Bevöl- kerung	Post- leitz- zahl 1)
08 1 35 019	Heidenheim an der Brenz, Stadt .	Heidenheim	52 576	89522 *
09 5 77 140	Heidenheim, Markt	Weißenburg-Gunzenhausen	2 891	91719
06 4 39 005	Heidenrod	Rheingau-Taunus-Kreis	7 973	65321
14 1 81 170	Heidersdorf	Mittlerer Erzgebirgskreis	1 050	09526
07 3 39 027	Heidesheim am Rhein	Mainz-Bingen	6 518	55262
01 0 56 023	Heidgraben	Pinneberg	1 994	25436
13 0 54 044	Heidhof	Ludwigslust	347	19303
01 0 60 037	Heidmoor	Segeberg	245	24632
01 0 60 038	Heidmühlen	Segeberg	645	24598
07 2 31 051	Heidweiler	Bernkastel-Wittlich	177	54518
09 6 71 126	Heigenbrücken	Aschaffenburg	2 551	63869
01 0 57 025	Heikendorf	Plön	7 902	24226
07 2 32 047	Heilbach	Bitburg-Prüm	136	54673
16 0 61 045	Heilbad Heiligenstadt, Stadt ...	Eichsfeld	17 170	37308
07 1 43 026	Heilberscheid	Westerwaldkreis	594	56412
08 1 21 000	Heilbronn, Stadt	Stadtkreis	121 556	74072 *
07 2 32 048	Heilenbach	Bitburg-Prüm	134	54636
08 4 35 020	Heiligenberg	Bodenseekreis	2 872	88633
15 3 63 049	Heiligenfelde	Stendal	243	39606
12 0 68 180	Heiligengrabe	Ostprignitz-Ruppin	923	16909
01 0 55 021	Heiligenhafen, Stadt	Ostholstein	9 193	23774
13 0 51 027	Heiligenhagen	Bad Doberan	642	18239
05 1 58 012	Heiligenhaus, Stadt	Mettmann	29 344	42579
07 3 35 013	Heiligenmoschel	Kaiserslautern	650	67699
07 1 43 027	Heiligenroth	Westerwaldkreis	1 396	56412
09 4 71 142	Heiligenstadt i. OFr., Markt ...	Bamberg	3 702	91332
01 0 61 034	Heiligenstedten	Steinburg	1 347	25524
01 0 61 035	Heiligenstedtenerkamp	Steinburg	723	25524
15 2 60 029	Heiligenthal	Mansfelder Land	974	06347
08 2 26 029	Heiligkreuzsteinach	Rhein-Neckar-Kreis	2 897	69253
16 0 73 032	Heilingen	Saalfeld-Rudolstadt	343	07407
16 0 73 033	Heilsberg	Saalfeld-Rudolstadt	226	07407
09 5 71 165	Heilsbronn, Stadt	Ansbach	8 954	91560
01 0 62 032	Heilshoop	Stormarn	589	23619
07 1 34 036	Heimbach	Birkenfeld	1 360	55779

1) * Bedeutet, daß die Gemeinde mehrere Postleitzahlen hat;
die hier genannte Zahl ist diejenige des Verwaltungssitzes der Gemeinde.

Schlüssel- nummer	Gemeinde	Kreis/Landkreis	Bevöl- kerung	Post- leit- zahl 1)
05 3 58 012	Heimbach, Stadt	Düren	4 571	52396
07 1 43 236	Heimborn	Westerwaldkreis	274	57629
09 6 71 127	Heimbuchenthal	Aschaffenburg	2 296	63872
15 3 69 013	Heimburg	Wernigerode	1 056	38889
09 7 76 114	Heimenkirch, Markt	Lindau (Bodensee)	3 581	88178
09 7 78 150	Heimertingen	Unterallgäu	1 655	87751
08 2 36 025	Heimsheim, Stadt	Enzkreis	5 011	71296
07 1 33 041	Heimweiler	Bad Kreuznach	431	55606
03 2 55 018	Heinade	Holzminde	1 112	37627
03 3 59 024	Heinbockel	Stade	1 149	21726
12 0 71 176	Heinersbrück	Spree-Neiße	602	03185
12 0 67 224	Heinersdorf	Oder-Spree	1 164	15518
16 0 72 008	Heinersdorf	Sonneberg	787	96515
16 0 75 044	Heinersdorf	Saale-Orla-Kreis	402	07356
09 4 72 150	Heinersreuth	Bayreuth	3 914	95500
08 1 17 030	Heiningen	Göppingen	5 276	73092
03 1 58 019	Heiningen	Wolfenbüttel	622	38312
01 0 58 074	Heinkenborstel	Rendsburg-Eckernförde	173	24594
15 3 62 048	Heinrichsberg	Ohrekreis	377	39326
12 0 68 184	Heinrichsdorf	Ostprignitz-Ruppin	172	16831
13 0 62 022	Heinrichsruh	Uecker-Randow	268	17379
09 6 71 128	Heinrichsthal	Aschaffenburg	949	63871
13 0 62 023	Heinrichswalde	Uecker-Randow	576	17379
05 3 70 016	Heinsberg, Stadt	Heinsberg	40 269	52525
14 1 78 220	Heinsdorfergrund	Vogtlandkreis	2 344	08468
03 2 55 019	Heinsen	Holzminde	1 039	37649
07 1 40 049	Heinzenbach	Rhein-Hunsrück-Kreis	398	55483
07 1 33 042	Heinzenberg	Bad Kreuznach	28	55606
07 3 36 038	Heinzenhausen	Kusel	285	67742
07 2 32 238	Heisdorf	Bitburg-Prüm	103	54614
01 0 56 024	Heist	Pinneberg	2 309	25492
07 1 41 053	Heistenbach	Rhein-Lahn-Kreis	1 080	65558
08 3 15 050	Heitersheim, Stadt	Breisgau-Hochschwarzwald	5 199	79423
16 0 65 032	Helbedündorf	Kyffhäuserkreis	3 024	99713
15 2 60 030	Helbra	Mansfelder Land	5 352	06311

1) * Bedeutet, daß die Gemeinde mehrere Postleitzahlen hat;
die hier genannte Zahl ist diejenige des Verwaltungssitzes der Gemeinde.

Schlüssel- nummer	Gemeinde	Kreis/Landkreis	Bevöl- kerung	Post- leit- zahl 1)
09 1 83 120	Heidenstein	Mühldorf a. Inn	2 301	84431
16 0 65 033	Heidrunen, Stadt	Kyffhäuserkreis	2 605	06577
07 1 43 028	Heiferskirchen	Westerwaldkreis	1 082	56244
01 0 56 025	Helgoland	Pinneberg	1 648	27498
12 0 70 156	Helle	Prignitz	418	16928
07 1 43 237	Hellenhahn-Schellenberg	Westerwaldkreis	1 213	56479
05 3 66 020	Hellenthal	Euskirchen	8 768	53940
07 1 34 037	Hellertshausen	Birkenfeld	177	55758
16 0 69 019	Hellingen	Hildburghausen	1 218	98663
01 0 51 045	Hellschen-Heringsand-Unterschaar	Dithmarschen	154	25764
03 3 57 022	Hellwege	Rotenburg (Wümme)	1 019	27367
09 4 75 136	Helmbrechts, Stadt	Hof	10 274	95233
07 1 32 047	Helmenzen	Altenkirchen (Westerwald)	630	57612
07 1 32 048	Helmeroth	Altenkirchen (Westerwald)	210	57612
16 0 61 046	Helmsdorf	Eichsfeld	582	37351
08 2 26 106	Helmstadt-Bargen	Rhein-Neckar-Kreis	3 791	74921
09 6 79 144	Helmstadt, Markt	Würzburg	2 653	97264
03 1 54 010	Helmstedt, Stadt	Helmstedt	26 847	38350
01 0 57 026	Helmstorf	Plön	317	24321
03 2 57 013	Helpsen	Schaumburg	2 050	31691
13 0 55 030	Helpt	Mecklenburg-Strelitz	275	17349
06 6 33 012	Helsa	Kassel	5 951	34298
01 0 51 046	Helse	Dithmarschen	878	25709
07 3 40 015	Heltersberg	Pirmasens	2 253	67716
03 3 57 023	Helvesiek	Rotenburg (Wümme)	716	27389
09 3 75 148	Hemau, Stadt	Regensburg	8 060	93155
01 0 56 026	Hemdingen	Pinneberg	1 431	25485
05 9 62 016	Hemer, Stadt	Märkischer Kreis	36 243	58675
09 5 72 130	Hemhofen	Erlangen-Höchstadt	5 228	91334
16 0 65 034	Hemleben	Kyffhäuserkreis	282	06577
01 0 51 047	Hemme	Dithmarschen	512	25774
07 1 32 049	Hemmelzen	Altenkirchen (Westerwald)	272	57612
09 5 75 130	Hemmersheim	Neustadt a.d.Aisch-Bad Windsheim	712	97258
08 1 18 027	Hemmingen	Ludwigsburg	7 471	71282
03 2 53 006	Hemmingen	Hannover	16 878	30966

1) * Bedeutet, daß die Gemeinde mehrere Postleitzahlen hat;
die hier genannte Zahl ist diejenige des Verwaltungssitzes der Gemeinde.

Schlüssel- nummer	Gemeinde	Kreis/Landkreis	Bevöl- kerung	Post- leitz- zahl 1)
01 0 51 048	Hemmingstedt	Dithmarschen	2 888	25770
03 3 52 022	Hemmoor, Stadt	Cuxhaven	8 339	21745
08 2 26 031	Hemsbach, Stadt	Rhein-Neckar-Kreis	12 651	69502
03 3 57 024	Hemsbünde	Rotenburg (Wümme)	1 096	27386
03 3 57 025	Hemslingen	Rotenburg (Wümme)	1 381	27386
03 2 51 019	Hemslöh	Diepholz	642	49453
15 3 70 034	Hemstedt	Altmarkkreis Salzwedel	341	39638
07 1 40 050	Henau	Rhein-Hunsrück-Kreis	180	55490
09 6 73 130	Hendungen	Rhön-Grabfeld	1 083	97640
09 5 74 131	Henfenfeld	Nürnberger Land	1 856	91239
16 0 69 021	Henfstädt	Hildburghausen	435	98660
09 2 71 125	Hengersberg, Markt	Deggendorf	7 140	94491
16 0 66 028	Henneberg	Schmalkalden-Meiningen	665	98617
05 3 82 020	Hennef (Sieg), Stadt	Rhein-Sieg-Kreis	39 150	53773
14 1 77 220	Hennersdorf	Freiberg	351	09573
12 0 62 220	Hennersdorf	Elbe-Elster	291	03253
12 0 64 208	Hennickendorf	Märkisch-Oderland	3 164	15378
12 0 65 136	Hennigsdorf, Stadt	Oberhavel	23 676	16761
15 3 70 035	Henningen	Altmarkkreis Salzwedel	920	29413
01 0 51 049	Hennstedt	Dithmarschen	1 792	25779
01 0 61 036	Hennstedt	Steinburg	572	25581
07 1 33 043	Hennweiler	Bad Kreuznach	1 293	55619
16 0 68 026	Henschleben	Sömmerda	416	99634
07 3 36 037	Henschtal	Kusel	396	66909
01 0 60 039	Henstedt-Ulzburg	Segeberg	23 761	24558
07 2 35 043	Hentern	Trier-Saarburg	401	54314
12 0 67 228	Henzendorf	Oder-Spree	127	15898
09 1 76 131	Hepberg	Eichstätt	2 220	85120
06 4 31 011	Heppenheim (Bergstraße), Kreisst	Bergstraße	25 195	64646
03 3 57 026	Hepstedt	Rotenburg (Wümme)	862	27412
12 0 72 132	Herbersdorf	Teltow-Fläming	119	14913
08 4 37 044	Herbertingen	Sigmaringen	4 614	88518
08 3 16 017	Herbolzheim, Stadt	Emmendingen	8 792	79336
07 1 34 038	Herborn	Birkenfeld	487	55758
06 5 32 012	Herborn, Stadt	Lahn-Dill-Kreis	21 714	35745

1) * Bedeutet, daß die Gemeinde mehrere Postleitzahlen hat;
die hier genannte Zahl ist diejenige des Verwaltungssitzes der Gemeinde.

4 Gemeinden in alphabetischer Ordnung mit Schlüsselnummer,
Bevölkerung und Postleitzahl am 31.12.1996

H

Schlüssel- nummer	Gemeinde	Kreis/Landkreis	Bevöl- kerung	Post- leit- zahl 1)
08 1 35 020	Herbrechtingen, Stadt	Heidenheim	13 065	89542
16 0 64 022	Herbsleben	Unstrut-Hainich-Kreis	3 217	99955
09 6 73 131	Herbstadt	Rhön-Grabfeld	736	97633
06 5 35 008	Herbstein, Stadt	Vogelsbergkreis	5 284	36358
07 2 32 049	Herbstmühle	Bitburg-Prüm	32	54673
07 3 36 039	Herchweiler	Kusel	540	66871
05 9 54 020	Herdecke, Stadt	Ennepe-Ruhr-Kreis	26 174	58313
07 1 32 050	Herdorf, Stadt	Altenkirchen (Westerwald)	7 470	57562
08 4 37 124	Herdwangen-Schönach	Sigmaringen	2 943	88634
09 7 72 156	Heretsried	Augsburg	1 027	86465
05 7 58 012	Herford, Stadt	Herford	65 951	32052 *
07 2 32 050	Herforst	Bitburg-Prüm	957	54662
09 7 76 131	Hergatz	Lindau (Bodensee)	2 314	88145
07 1 33 044	Hergenfeld	Bad Kreuznach	424	55452
07 1 43 238	Hergenroth	Westerwaldkreis	418	56457
09 7 76 115	Hergensweiler	Lindau (Bodensee)	1 525	88138
07 3 37 037	Hergersweiler	Südliche Weinstraße	214	76872
15 2 60 031	Hergisdorf	Mansfelder Land	2 082	06313
06 6 32 009	Heringen (Werra), Stadt	Hersfeld-Rotenburg	8 640	36266
16 0 62 017	Heringen/Helme, Stadt	Nordhausen	2 511	99765
01 0 55 022	Heringsdorf	Ostholstein	1 074	23777
13 0 59 030	Heringsdorf	Ostvorpommern	3 608	17424
07 2 35 044	Herl	Trier-Saarburg	230	54317
06 6 36 005	Herleshausen	Werra-Meißner-Kreis	3 105	37293
03 3 51 013	Hermannsburg	Celle	8 494	29320
14 1 71 160	Hermannsdorf	Annaberg	881	09468
08 1 35 021	Hermaringen	Heidenheim	2 326	89568
15 2 60 032	Hermerode	Mansfelder Land	135	06543
07 3 40 016	Hermersberg	Pirmasens	1 905	66919
12 0 64 212	Hermersdorf/Obersdorf	Märkisch-Oderland	684	15374
07 2 35 045	Hermeskeil, Stadt	Trier-Saarburg	6 026	54411
14 2 92 195	Hermsdorf	Kamenz	1 436	01458
15 3 62 049	Hermsdorf	Ohrekreis	1 425	39326
12 0 66 124	Hermsdorf bei Ruhland	Oberspreewald-Lausitz	689	01945
14 2 90 200	Hermsdorf/Erzgeb.	Weißeritzkreis	1 136	01776

1) * Bedeutet, daß die Gemeinde mehrere Postleitzahlen hat;
die hier genannte Zahl ist diejenige des Verwaltungssitzes der Gemeinde.

Schlüssel- nummer	Gemeinde	Kreis/Landkreis	Bevöl- kerung	Post- leitz- zahl 1)
16 0 74 041	Hermsdorf, Stadt	Saale-Holzland-Kreis	9 261	07629
05 9 16 000	Herne, Stadt	Kreisfreie Stadt	178 718	44623 *
14 1 71 170	Herold	Annaberg	1 409	09419
07 1 41 054	Herold	Rhein-Lahn-Kreis	419	56368
16 0 64 023	Heroldshausen	Unstrut-Hainich-Kreis	212	99991
09 4 74 135	Heroldsbach	Forchheim	4 414	91336
09 5 72 131	Heroldsberg, Markt	Erlangen-Höchstädt	7 087	90562
08 4 25 139	Heroldstatt	Alb-Donau-Kreis	2 306	72535
16 0 66 031	Herpf	Schmalkalden-Meiningen	949	98617
07 3 36 040	Herren-Sulzbach	Kusel	205	67742
08 1 15 021	Herrenberg, Stadt	Böblingen	29 319	71083
15 2 56 038	Herrengosserstedt	Burgenlandkreis	672	06648
16 0 67 036	Herrenhof	Gotha	877	99887
07 1 37 035	Herresbach	Mayen-Koblenz	455	56729
09 5 71 166	Herrieden, Stadt	Ansbach	7 314	91567
08 3 37 049	Herrischried	Waldshut	2 525	79737
16 0 62 018	Herrmannsacker	Nordhausen	378	99762
09 2 73 127	Herrngiersdorf	Kelheim	1 065	84097
14 2 86 160	Herrnhut, Stadt	Löbau-Zittau	2 992	02747
16 0 68 027	Herrnschwende	Sömmerda	353	99631
09 1 88 124	Herrsching a. Ammersee	Starnberg	9 031	82211
07 1 34 039	Herrstein	Birkenfeld	945	55756
09 5 74 132	Hersbruck, Stadt	Nürnberger Land	12 177	91217
07 1 43 029	Herschbach	Westerwaldkreis	2 667	56249
07 1 43 239	Herschbach (Oberwesterwald)	Westerwaldkreis	893	56414
07 3 40 017	Herschberg	Pirmasens	926	66919
07 1 31 028	Herschbroich	Ahrweiler	336	53518
16 0 70 027	Herschdorf	Ilm-Kreis	1 037	98701
16 0 75 045	Herschdorf b. Pöbneck	Saale-Orla-Kreis	344	07381
05 9 62 020	Herscheid	Märkischer Kreis	7 431	58849
07 3 36 041	Herschweiler-Pettersheim	Kusel	1 420	66909
07 2 32 332	Hersdorf	Bitburg-Prüm	403	54597
05 5 62 020	Herten, Stadt	Recklinghausen	69 033	45699 *
07 3 32 026	Herxheim am Berg	Bad Dürkheim	656	67273
07 3 37 038	Herxheim bei Landau/ Pfalz	Südliche Weinstraße	9 872	76863

1) * Bedeutet, daß die Gemeinde mehrere Postleitzahlen hat;
die hier genannte Zahl ist diejenige des Verwaltungssitzes der Gemeinde.

Schlüssel- nummer	Gemeinde	Kreis/Landkreis	Bevöl- kerung	Post- leit- zahl 1)
07 3 37 039	Herxheimweyer	Südliche Weinstraße	513	76863
13 0 60 033	Herzberg	Parchim	538	19374
12 0 67 232	Herzberg	Oder-Spree	583	15864
12 0 68 188	Herzberg (Mark)	Ostprignitz-Ruppin	624	16835
03 1 56 009	Herzberg am Harz, Stadt	Osterode am Harz	16 181	37412
12 0 62 224	Herzberg/Elster, Stadt	Elbe-Elster	8 960	04916
05 7 54 020	Herzebrock-Clarholz	Gütersloh	15 270	33442
13 0 60 034	Herzfeld	Parchim	320	19372
07 2 32 240	Herzfeld	Bitburg-Prüm	38	54619
12 0 64 216	Herzfelde	Märkisch-Oderland	1 879	15378
12 0 73 288	Herzfelde	Uckermark	259	17268
01 0 61 037	Herzhorn	Steinburg	1 119	25379
03 4 54 021	Herzlake	Emsland	3 857	49770
09 5 72 132	Herzogenaurach, Stadt	Erlangen-Höchstadt	22 745	91074
05 3 54 016	Herzogenrath, Stadt	Aachen	46 138	52134
12 0 68 192	Herzsprung	Ostprignitz-Ruppin	300	16909
12 0 73 292	Herzsprung	Uckermark	223	16278
03 4 57 010	Hesel	Leer	3 570	26835
03 2 57 014	Hespe	Schaumburg	1 819	31693
09 5 72 133	Heßdorf	Erlangen-Höchstadt	3 275	91093
15 3 57 019	Hessen	Halberstadt	1 718	38835
06 4 37 008	Hesseneck	Odenwaldkreis	766	64754
16 0 62 019	Hesserode	Nordhausen	527	99735
07 3 38 012	Heßheim	Ludwigshafen	2 930	67258
08 1 18 028	Hessigheim	Ludwigsburg	2 177	74394
06 6 36 006	Hessisch Lichtenau, Stadt	Werra-Meißner-Kreis	14 151	37235
03 2 52 007	Hessisch Oldendorf, Stadt	Hamel-Pyrmont	20 081	31840
16 0 66 032	Heßles	Schmalkalden-Meiningen	402	98597
07 1 35 041	Hesweiler	Cochem-Zell	143	56865
15 3 64 012	Heteborn	Quedlinburg	434	06458
01 0 56 027	Hetlingen	Pinneberg	1 131	25491
16 0 71 031	Hetschburg	Weimarer Land	205	99438
07 3 40 018	Hettenhausen	Pirmasens	284	66919
07 3 32 027	Hettenleidelheim	Bad Dürkheim	3 208	67310
07 1 34 040	Hettenrodt	Birkenfeld	716	55758

1) * Bedeutet, daß die Gemeinde mehrere Postleitzahlen hat;
die hier genannte Zahl ist diejenige des Verwaltungssitzes der Gemeinde.

Schlüssel- nummer	Gemeinde	Kreis/Landkreis	Bevöl- kerung	Post- leit- zahl 1)
09 1 86 126	Hettenshausen	Pfaffenhofen a.d. Ilm	1 955	85276
08 4 37 047	Hettingen, Stadt	Sigmaringen	2 110	72513
09 6 79 146	Hettstadt	Würzburg	3 078	97265
15 2 60 033	Hettstedt, Stadt	Mansfelder Land	19 468	06333
07 2 31 053	Hetzerath	Bernkastel-Wittlich	2 023	54523
09 4 74 137	Hetzles	Forchheim	1 222	91077
16 0 69 023	Heubach	Hildburghausen	941	98666
08 1 36 028	Heubach, Stadt	Ostalbkreis	10 200	73540
06 5 31 007	Heuchelheim	Gießen	7 798	35452
07 3 38 013	Heuchelheim bei Frankenthal	Ludwigshafen	1 283	67259
07 3 37 040	Heuchelheim-Klingen	Südliche Weinstraße	913	76831
08 1 36 029	Heuchlingen	Ostalbkreis	1 762	73572
15 2 56 039	Heuckewalde	Burgenlandkreis	469	06712
15 3 69 014	Heudeber	Wernigerode	1 270	38855
14 3 79 320	Heuersdorf	Leipziger Land	297	04574
03 2 57 015	Heuerßen	Schaumburg	1 022	31700
16 0 77 016	Heukewalde	Altenburger Land	242	04626
07 1 32 051	Heupelzen	Altenkirchen (Westerwald)	234	57612
06 4 38 005	Heusenstamm, Stadt	Offenbach	18 484	63150
09 6 73 133	Heustreu	Rhön-Grabfeld	1 410	97618
10 0 41 513	Heusweiler	Stadtverband Saarbrücken	20 128	66265
16 0 61 047	Heuthen	Eichsfeld	798	37308
08 3 15 051	Heuweiler	Breisgau-Hochschwarzwald	1 004	79194
07 1 43 240	Heuzert	Westerwaldkreis	151	57627
03 2 55 020	Heyen	Holzminden	558	37619
16 0 64 024	Heyerode	Unstrut-Hainich-Kreis	2 742	99988
16 0 77 017	Heyersdorf	Altenburger Land	184	04626
16 0 65 035	Heygendorf	Kyffhäuserkreis	809	06556
14 2 80 140	Heynitz	Meißen-Radebeul	1 409	01683
05 7 58 016	Hiddenhausen	Herford	20 633	32120
16 0 76 027	Hilbersdorf	Greiz	229	07580
14 1 77 230	Hilbersdorf	Freiberg	1 414	09627
05 9 70 020	Hilchenbach, Stadt	Siegen-Wittgenstein	16 691	57271
16 0 69 024	Hildburghausen, Stadt	Hildburghausen	12 528	98646
16 0 64 025	Hildebrandshausen	Unstrut-Hainich-Kreis	581	99976

1) * Bedeutet, daß die Gemeinde mehrere Postleitzahlen hat;
die hier genannte Zahl ist diejenige des Verwaltungssitzes der Gemeinde.

4 Gemeinden in alphabetischer Ordnung mit Schlüsselnummer,
Bevölkerung und Postleitzahl am 31.12.1996

H

Schlüssel- nummer	Gemeinde	Kreis/Landkreis	Bevöl- kerung	Post- leit- zahl 1)
05 1 58 016	Hilden, Stadt	Mettmann	55 002	40721 *
06 6 31 012	Hilders	Fulda	5 098	36115
03 2 54 021	Hildesheim, Stadt	Hildesheim	106 098	31134 *
08 1 15 022	Hildrizhausen	Böblingen	3 180	71157
07 1 32 052	Hilgenroth	Altenkirchen (Westerwald)	269	57612
03 2 56 013	Hilgermissen	Nienburg (Weser)	2 162	27318
07 1 43 030	Hilgert	Westerwaldkreis	1 439	56206
09 1 74 147	Hilgertshausen-Tandern	Dachau	2 935	86567
03 4 54 022	Hilkenbrook	Emsland	719	26897
05 7 70 012	Hille	Minden-Lübbecke	16 157	32479
03 1 51 012	Hillerse	Gifhorn	2 347	38543
15 3 62 050	Hillersleben	Ohrekreis	894	39343
07 3 39 028	Hillesheim	Mainz-Bingen	605	67586
07 2 33 029	Hillesheim, Stadt	Daun	3 049	54576
01 0 51 050	Hillgroven	Dithmarschen	85	25764
12 0 62 228	Hillmersdorf	Elbe-Elster	212	04936
07 1 43 031	Hillscheid	Westerwaldkreis	2 594	56204
14 1 81 180	Hilmersdorf	Mittlerer Erzgebirgskreis	934	09429
09 5 76 127	Hilpoltstein, Stadt	Roth	12 085	91161
07 2 31 054	Hilscheid	Bernkastel-Wittlich	282	54426
07 3 40 019	Hilst	Pirmasens	386	66957
09 7 72 157	Hilttenfingen	Augsburg	1 453	86856
03 4 59 022	Hilter am Teutoburger Wald	Osnabrück	9 762	49176
09 4 74 138	Hiltpoltstein, Markt	Forchheim	1 460	91355
08 3 35 035	Hilzingen	Konstanz	7 585	78247
03 3 60 011	Himbergen	Uelzen	1 753	29584
09 4 77 121	Himmelkron	Kulmbach	3 409	95502
12 0 65 140	Himmelpfort	Oberhavel	618	16798
03 3 59 025	Himmelpforten	Stade	4 400	21709
09 6 77 142	Himmelstadt	Main-Spessart	1 697	97267
07 1 41 055	Himmighofen	Rhein-Lahn-Kreis	371	56357
09 7 80 123	Hindelang, Markt	Oberallgäu	4 916	87541
12 0 68 196	Hindenberg	Ostprignitz-Ruppin	120	16835
12 0 66 128	Hindenberg	Oberspreewald-Lausitz	138	03222
15 3 63 050	Hindenburg	Stendal	438	39596

1) * Bedeutet, daß die Gemeinde mehrere Postleitzahlen hat;
die hier genannte Zahl ist diejenige des Verwaltungssitzes der Gemeinde.

Schlüssel- nummer	Gemeinde	Kreis/Landkreis	Bevöl- kerung	Post- leit- zahl 1)
01 0 61 038	Hingstheide	Steinburg	64	25563
13 0 59 031	Hinrichshagen	Ostvorpommern	489	17498
13 0 56 022	Hinrichshagen	Müritz	176	17194
13 0 55 031	Hinrichshagen	Mecklenburg-Strelitz	307	17349
15 1 59 020	Hinsdorf	Köthen	521	06386
03 4 52 011	Hinte	Aurich	7 223	26759
14 2 87 150	Hinterhermsdorf	Sächsische Schweiz	783	01855
09 2 72 126	Hinterschmiding	Freyung-Grafenau	2 471	94146
13 0 62 024	Hintersee	Uecker-Randow	410	17375
07 1 34 041	Hintertiefenbach	Birkenfeld	410	55743
07 3 40 020	Hinterweidenthal	Pirmasens	1 813	66999
07 2 33 030	Hinterweiler	Daun	236	54570
08 3 15 052	Hinterzarten	Breisgau-Hochschwarzwald	2 502	79856
07 2 35 046	Hinzenburg	Trier-Saarburg	162	54316
07 2 35 047	Hinzert-Pöler	Trier-Saarburg	331	54421
07 3 36 042	Hinzweiler	Kusel	460	67756
03 3 57 027	Hipstedt	Rotenburg (Wümme)	1 215	27432
08 4 16 018	Hirrlingen	Tübingen	2 670	72145
09 4 71 145	Hirschaid, Markt	Bamberg	10 582	96114
09 3 71 127	Hirschau, Stadt	Amberg-Weizsach	6 340	92242
09 3 71 128	Hirschbach	Amberg-Weizsach	1 341	92275
07 1 41 057	Hirschberg	Rhein-Lahn-Kreis	416	65558
08 2 26 107	Hirschberg an der Bergstraße ...	Rhein-Neckar-Kreis	9 654	69493
16 0 75 046	Hirschberg, Stadt	Saale-Orla-Kreis	2 748	07927
16 0 76 028	Hirschfeld	Greiz	128	07554
14 1 93 150	Hirschfeld	Zwickauer Land	804	08144
12 0 62 232	Hirschfeld	Elbe-Elster	1 562	04932
07 1 40 053	Hirschfeld (Hunsrück)	Rhein-Hunsrück-Kreis	377	55483
12 0 60 088	Hirschfelde	Barnim	301	16356
14 2 86 170	Hirschfelde	Löbau-Zittau	2 496	02788
06 4 31 012	Hirschhorn (Neckar), Stadt	Bergstraße	3 741	69434
07 3 35 014	Hirschhorn/ Pfalz	Kaiserslautern	732	67732
15 2 56 040	Hirschroda	Burgenlandkreis	183	06636
14 2 85 160	Hirschstein	Riesa-Großenhain	2 646	01594
07 3 40 021	Hirschthal	Pirmasens	114	66996

1) * Bedeutet, daß die Gemeinde mehrere Postleitzahlen hat;
die hier genannte Zahl ist diejenige des Verwaltungssitzes der Gemeinde.

4 Gemeinden in alphabetischer Ordnung mit Schlüsselnummer,
Bevölkerung und Postleitzahl am 31.12.1996

H

Schlüssel- nummer	Gemeinde	Kreis/Landkreis	Bevöl- kerung	Post- leit- zahl 1)
07 1 37 036	Hirten	Mayen-Koblenz	261	56729
14 1 81 190	Hirtstein	Mittlerer Erzgebirgskreis	3 051	09496
07 1 32 053	Hirz-Maulsbach	Altenkirchen (Westerwald)	278	57635
16 0 73 034	Hirzbach	Saalfeld-Rudolstadt	76	07338
06 4 40 011	Hirzenhain	Wetteraukreis	3 072	63697
07 2 32 052	Hisel	Bitburg-Prüm	21	54646
03 3 55 018	Hittbergen	Lüneburg	780	21522
03 3 54 009	Hitzacker (Elbe), Stadt	Lüchow-Dannenberg	5 090	29456
09 1 76 132	Hitzhofen	Eichstätt	2 414	85122
01 0 60 040	Hitzhusen	Segeberg	1 111	24576
15 1 51 021	Hobeck	Anhalt-Zerbst	508	39279
07 3 31 011	Hochborn	Alzey-Worms	420	55234
01 0 51 051	Hochdonn	Dithmarschen	1 231	25712
08 1 16 027	Hochdorf	Esslingen	4 521	73269
08 4 26 058	Hochdorf	Biberach	2 009	88454
07 3 38 014	Hochdorf-Assenheim	Ludwigshafen	2 758	67126
16 0 67 037	Hochheim	Gotha	567	99869
06 4 36 006	Hochheim am Main, Stadt	Main-Taunus-Kreis	16 117	65239
14 2 72 170	Hochkirch	Bautzen	2 685	02627
07 2 31 056	Hochscheid	Bernkastel-Wittlich	241	54472
07 3 35 015	Hochspeyer	Kaiserslautern	4 874	67691
07 3 37 041	Hochstadt (Pfalz)	Südliche Weinstraße	2 393	76879
09 4 78 127	Hochstadt a. Main	Lichtenfels	1 745	96272
07 1 33 045	Hochstätten	Bad Kreuznach	637	55585
07 1 33 046	Hochstetten-Dhaun	Bad Kreuznach	1 584	55606
08 2 26 032	Hockenheim, Stadt	Rhein-Neckar-Kreis	19 235	68766
07 2 35 048	Hockweiler	Trier-Saarburg	186	54316
03 3 58 014	Hodenhagen	Sozial-Fallingb.	2 617	29693
01 0 61 039	Hodorf	Steinburg	221	25569
09 6 79 147	Höchberg, Markt	Würzburg	9 406	97204
08 3 37 051	Höchenschwand	Waldshut	2 357	79862
09 6 73 134	Höchheim	Rhön-Grabfeld	1 323	97633
06 4 37 009	Höchst i. Odw.	Odenwaldkreis	9 760	64739
09 5 72 135	Höchstadt a.d. Aisch, Stadt	Erlangen-Höchstadt	13 043	91315
09 7 73 139	Höchstadt a.d. Donau, Stadt	Dillingen a.d. Donau	6 181	89420

1) * Bedeutet, daß die Gemeinde mehrere Postleitzahlen hat;
die hier genannte Zahl ist diejenige des Verwaltungssitzes der Gemeinde.

Schlüssel- nummer	Gemeinde	Kreis/Landkreis	Bevöl- kerung	Post- leit- zahl 1)
09 4 79 126	Höchstädt 1. Fichtelgebirge	Wunsiedel 1. Fichtelgebirge	1 178	95186
07 2 33 215	Höchstberg	Daun	399	56767
07 1 43 241	Höchstenbach	Westerwaldkreis	729	57629
14 2 90 220	Höckendorf	Weißeritzkreis	3 257	01774
14 2 92 200	Höckendorf	Kamenz	597	01936
15 3 62 051	Hödingen	Ohrekreis	295	39356
08 2 35 035	Höfen an der Enz	Calw	1 719	75339
03 3 51 014	Höfer	Celle	981	29361
01 0 54 045	Högel	Nordfriesland	405	25858
01 0 60 041	Högersdorf	Segeberg	267	23795
01 0 57 027	Högsdorf	Plön	394	24327
03 3 54 010	Höhbeck	Lüchow-Dannenberg	742	29478
07 3 40 022	Höheinöd	Pirmasens	1 356	66989
07 3 40 023	Höheischweiler	Pirmasens	898	66989
09 1 84 127	Höhenkirchen-Siegertsbrunn	München	8 029	85635
07 3 40 024	Höhfröschen	Pirmasens	928	66989
07 1 43 242	Höhn	Westerwaldkreis	3 248	56462
01 0 57 028	Höhndorf	Plön	311	24217
15 2 65 019	Höhnstedt	Saalkreis	1 644	06179
07 1 43 032	Höhr-Grenzhausen, Stadt	Westerwaldkreis	10 083	56203
07 1 41 058	Hömburg	Rhein-Lahn-Kreis	329	56379
07 1 31 029	Hönningen	Ahrweiler	944	53506
12 0 64 224	Hönnow	Märkisch-Oderland	2 991	15366
08 2 25 039	Höpfingen	Neckar-Odenwald-Kreis	3 086	74746
03 1 56 010	Hörden	Osterode am Harz	1 143	37412
07 3 34 011	Hördt	Germersheim	2 300	76771
09 1 78 132	Hörgertshausen	Freising	1 784	85413
07 3 33 030	Höringen	Donnersbergkreis	767	67724
12 0 66 136	Hörlitz	Oberspreewald-Lausitz	1 020	01968
01 0 54 046	Hörnum (Sylt)	Nordfriesland	1 069	25997
07 2 33 031	Hörscheid	Daun	133	54552
07 2 33 032	Hörschhausen	Daun	155	54552
16 0 63 095	Hörsselberg	Wartburgkreis	3 385	99819
16 0 67 038	Hörseigau	Gotha	1 368	99880
15 3 62 052	Hörsingen	Ohrekreis	692	39356

1) * Bedeutet, daß die Gemeinde mehrere Postleitzahlen hat;
die hier genannte Zahl ist diejenige des Verwaltungssitzes der Gemeinde.

4 Gemeinden in alphabetischer Ordnung mit Schlüsselnummer,
Bevölkerung und Postleitzahl am 31.12.1996

H

Schlüssel- nummer	Gemeinde	Kreis/Landkreis	Bevöl- kerung	Post- leitz- zahl 1)
05 5 66 016	Hörstel, Stadt	Steinfurt	17 926	48477
01 0 58 075	Hörsten	Rendsburg-Eckernförde	93	24797
01 0 59 123	Hörup	Schleswig-Flensburg	586	24980
09 6 71 130	Hörsbach, Markt	Aschaffenburg	13 294	63768
09 1 87 145	Höslwang	Rosenheim	1 171	83129
15 3 55 026	Hötensleben	Bördekreis	2 649	39393
09 5 77 141	Höttingen	Weißenburg-Gunzenhausen	1 162	91798
01 0 51 052	Hövede	Dithmarschen	74	25782
05 7 74 024	Hövelhof	Paderborn	15 411	33161
07 1 32 054	Hövels	Altenkirchen (Westerwald)	703	57539
15 3 70 036	Höwisch	Altmarkkreis Salzwedel	135	39615
05 7 62 020	Höxter, Stadt	Höxter	33 463	37671
07 1 43 243	Hof	Westerwaldkreis	1 347	56472
09 4 64 000	Hof, Stadt	Kreisfreie Stadt	52 320	95028 *
06 6 31 013	Hofbieber	Fulda	5 902	36145
07 1 31 030	Hoffeld	Ahrweiler	367	53534
01 0 58 076	Hoffeld	Rendsburg-Eckernförde	155	24582
06 6 33 013	Hofgeismar, Stadt	Kassel	16 703	34369
06 4 36 007	Hofheim am Taunus, Kreisstadt ..	Main-Taunus-Kreis	36 516	65719
09 6 74 149	Hofheim i. UFr., Stadt	Haßberge	5 300	97461
09 2 75 127	Hofkirchen, Markt	Passau	3 504	94544
09 1 81 124	Hofstetten	Landsberg a. Lech	1 610	86928
08 3 17 046	Hofstetten	Ortenaukreis	1 584	77716
08 3 17 047	Hohberg	Ortenaukreis	7 437	77749
14 3 83 160	Hohburg	Muldentalkreis	3 174	04808
13 0 53 033	Hohen Demzin	Güstrow	515	17166
12 0 65 144	Hohen Neuendorf	Oberhavel	14 937	16540
13 0 60 035	Hohen Pritz	Parchim	529	19406
13 0 53 034	Hohen Spreng	Güstrow	494	18299
13 0 58 047	Hohen Viecheln	Nordwestmecklenburg	640	23996
13 0 56 023	Hohen Wangelin	Müritzt	1 010	17194
07 3 31 041	Hohen-Sülzen	Alzey-Worms	585	67591
12 0 72 136	Hohenahlsdorf	Teltow-Fläming	204	14913
06 5 32 013	Hohenahr	Lahn-Dill-Kreis	5 033	35644
09 7 79 162	Hohenaltheim	Donau-Ries	633	86745

1) * Bedeutet, daß die Gemeinde mehrere Postleitzahlen hat;
die hier genannte Zahl ist diejenige des Verwaltungssitzes der Gemeinde.

Schlüssel- nummer	Gemeinde	Kreis/Landkreis	Bevöl- kerung	Post- leit- zahl 1)
01 0 61 040	Hohenaspe	Steinburg	1 876	25582
09 2 72 127	Hohenau	Freyung-Grafenau	3 450	94545
09 4 79 127	Hohenberg a.d. Eger, Stadt	Wunsiedel 1. Fichtelgebirge	1 646	95691
15 3 63 051	Hohenberg-Krusemark	Stendal	637	39596
12 0 66 132	Hohenbocka	Oberspreewald-Lausitz	1 113	01945
13 0 52 035	Hohenbollentin	Demmin	118	17111
12 0 65 148	Hohenbruch	Oberhavel	478	16515
12 0 61 220	Hohenbrück-Neu Schadow	Dahme-Spreewald	275	15910
13 0 52 036	Hohenbrünzow	Demmin	301	17111
09 1 84 129	Hohenbrunn	München	6 713	85662
12 0 62 236	Hohenbucko	Elbe-Elster	580	04936
09 3 71 129	Hohenburg, Markt	Amberg-Sulzbach	1 662	92277
15 3 55 027	Hohendodeleben	Bördekreis	1 530	39167
13 0 59 032	Hohendorf	Ostvorpommern	905	17440
14 2 84 106	Hohendubrau	Niederschles. Oberlausitzkreis ..	2 352	02906
15 3 52 019	Hohenerxleben	Aschersleben-Staßfurt	957	39443
01 0 61 041	Hohenfelde	Steinburg	904	25358
01 0 62 033	Hohenfelde	Stormarn	55	22946
01 0 57 029	Hohenfelde	Plön	854	24257
13 0 51 028	Hohenfelde	Bad Doberan	544	18209
12 0 73 296	Hohenfelde	Uckermark	161	16306
16 0 71 032	Hohenfelden	Weimarer Land	372	99448
08 3 35 096	Hohenfels	Konstanz	1 913	78355
07 2 33 033	Hohenfels-Essingen	Daun	332	54570
09 3 73 134	Hohenfels, Markt	Neumarkt i.d. OPf.	2 114	92366
12 0 69 272	Hohenferchesar	Potsdam-Mittelmark	310	14798
12 0 60 092	Hohenfinow	Barnim	558	16248
09 1 90 129	Hohenfurch	Weilheim-Schongau	1 311	86978
16 0 61 048	Hohengandern	Eichsfeld	599	37318
15 3 63 052	Hohengöhren	Stendal	489	39524
12 0 72 140	Hohengörsdorf	Teltow-Fläming	142	14913
12 0 73 300	Hohengüstow	Uckermark	344	17291
03 1 57 002	Hohenhameln	Peine	9 401	31249
01 0 53 053	Hohenhorn	Herzogtum Lauenburg	447	21526
09 1 78 133	Hohenkammer	Freising	2 071	85411

1) * Bedeutet, daß die Gemeinde mehrere Postleitzahlen hat;
die hier genannte Zahl ist diejenige des Verwaltungssitzes der Gemeinde.

4 Gemeinden in alphabetischer Ordnung mit Schlüsselnummer,
Bevölkerung und Postleitzahl am 31.12.1996

H

Schlüssel- nummer	Gemeinde	Kreis/Landkreis	Bevöl- kerung	Post- leitz- zahl 1)
16 0 67 039	Hohenkirchen	Gotha	786	99887
07 1 31 206	Hohenleimbach	Ahrweiler	333	56746
12 0 62 240	Hohenleipisch	Elbe-Elster	3 001	04934
15 1 51 022	Hohenlepte	Anhalt-Zerbst	241	39264
16 0 76 029	Hohenleuben, Stadt	Greiz	1 961	07958
09 1 75 123	Hohenlinden	Ebersberg	2 479	85664
12 0 69 276	Hohenlobbese	Potsdam-Mittelmark	151	14828
01 0 61 042	Hohenlockstedt	Steinburg	5 938	25551
13 0 52 037	Hohenmocker	Demmin	362	17111
15 2 68 011	Hohenmölsen, Stadt	Weißenfels	8 428	06679
12 0 63 136	Hohennauen	Havelland	732	14715
07 3 36 043	Hohenöllen	Kusel	439	67744
16 0 76 031	Hohenölsen	Greiz	616	07570
12 0 68 200	Hohenofen	Ostprignitz-Ruppin	349	16845
09 1 90 130	Hohenpeißenberg	Weilheim-Schongau	3 900	82383
09 1 77 121	Hohenpolding	Erding	1 162	84432
14 3 74 120	Hohenprießnitz	Delitzsch	906	04838
12 0 73 304	Hohenreinkendorf	Uckermark	316	16307
06 6 32 010	Hohenroda	Hersfeld-Rotenburg	3 601	36284
09 6 73 135	Hohenroth	Rhön-Grabfeld	3 466	97618
12 0 60 096	Hohensaaten	Barnim	848	16248
15 3 58 021	Hohenseeden	Jerichower Land	488	39307
12 0 72 144	Hohenseefeld	Teltow-Fläming	613	14913
12 0 73 308	Hohenselchow	Uckermark	617	16306
08 1 17 031	Hohenstadt	Göppingen	652	73345
08 4 15 090	Hohenstein	Reutlingen	3 543	72531
16 0 62 062	Hohenstein	Nordhausen	3 202	99735
06 4 39 006	Hohenstein	Rheingau-Taunus-Kreis	6 385	65329
14 1 73 100	Hohenstein-Ernstthal, Stadt	Chemnitzer Land	15 046	09337
08 4 37 053	Hohentengen	Sigmaringen	4 317	88367
08 3 37 053	Hohentengen am Hochrhein	Waldshut	3 244	79801
09 2 74 141	Hohenthann	Landshut	3 326	84098
15 2 65 020	Hohenthurm	Saalkreis	2 029	06188
15 3 70 038	Hohentramm	Altmarkkreis Salzwedel	303	38489
15 3 62 053	Hohenwarsleben	Ohrekreis	1 393	39326

1) * Bedeutet, daß die Gemeinde mehrere Postleitzahlen hat;
die hier genannte Zahl ist diejenige des Verwaltungssitzes der Gemeinde.

4 Gemeinden in alphabetischer Ordnung mit Schlüsselnummer,
Bevölkerung und Postleitzahl am 31.12.1996

H

Schlüssel- nummer	Gemeinde	Kreis/Landkreis	Bevöl- kerung	Post- leitz- zahl 1)
09 1 86 128	Hohenwart, Markt	Pfaffenhofen a.d. Ilm	3 958	86558
16 0 73 035	Hohenwarte	Saalfeld-Rudolstadt	194	07338
09 3 72 135	Hohenwarth	Cham	2 240	93480
15 3 58 022	Hohenwarthe	Jerichower Land	1 324	39291
15 2 65 021	Hohenweiden	Saalkreis	596	06179
01 0 58 077	Hohenwestedt	Rendsburg-Eckernförde	4 954	24594
15 3 63 053	Hohenwulsch	Stendal	437	39606
12 0 64 220	Hohenwutzen	Märkisch-Oderland	820	16259
15 3 58 023	Hohenzlatz	Jerichower Land	697	39291
13 0 55 032	Hohenzieritz	Mecklenburg-Strelitz	609	17237
16 0 61 049	Hohes Kreuz	Eichsfeld	1 643	37308
16 0 71 033	Hohlstedt	Weimarer Land	213	99441
01 0 58 078	Hohn	Rendsburg-Eckernförde	2 073	24806
16 0 76 032	Hohndorf	Greiz	711	07985
14 1 88 100	Hohndorf	Stollberg	4 014	09394
03 3 51 015	Hohne	Celle	1 818	29362
03 2 57 016	Hohnhorst	Schaumburg	2 150	31559
14 2 87 160	Hohnstein, Stadt	Sächsische Schweiz	4 027	01848
03 3 55 019	Hohnstorf (Elbe)	Lüneburg	2 189	21522
01 0 57 030	Hohwacht (Ostsee)	Plön	892	24321
14 2 87 170	Hohwald	Sächsische Schweiz	4 995	01844
01 0 62 035	Holsdorf	Stormarn	3 316	22955
15 2 66 020	Holdenstedt	Sangerhausen	847	06528
03 4 60 005	Holdorf	Vechta	6 051	49451
13 0 58 048	Holdorf	Nordwestmecklenburg	363	19217
03 2 55 021	Holenberg	Holzminde	494	37642
13 0 55 033	Holldorf	Mecklenburg-Strelitz	509	17094
03 2 54 022	Holle	Hildesheim	6 751	31188
15 2 65 022	Holleben	Saalkreis	1 454	06179
03 3 52 023	Hollen	Cuxhaven	845	27616
16 0 64 026	Hollenbach	Unstrut-Hainich-Kreis	311	99976
09 7 71 140	Hollenbach	Aichach-Friedberg	2 247	86568
01 0 53 054	Hollenbek	Herzogtum Lauenburg	404	23883
03 3 53 019	Hollenstedt	Harburg	2 624	21279
07 1 43 033	Holler	Westerwaldkreis	1 096	56412

1) * Bedeutet, daß die Gemeinde mehrere Postleitzahlen hat;
die hier genannte Zahl ist diejenige des Verwaltungssitzes der Gemeinde.

4 Gemeinden in alphabetischer Ordnung mit Schlüsselnummer,
Bevölkerung und Postleitzahl am 31.12.1996

H

Schlüssel- nummer	Gemeinde	Kreis/Landkreis	Bevöl- kerung	Post- leit- zahl 1)
03 3 59 026	Hollern-Twielenfleth	Stade	3 190	21723
09 4 72 154	Hollfeld, Stadt	Bayreuth	5 316	96142
01 0 51 053	Hollingstedt	Dithmarschen	353	25788
01 0 59 039	Hollingstedt	Schleswig-Flensburg	932	24876
07 1 40 055	Hollnich	Rhein-Hunsrück-Kreis	310	56288
03 3 52 024	Hollnseth	Cuxhaven	888	21769
09 6 73 136	Hollstadt	Rhön-Grabfeld	1 658	97618
01 0 56 028	Holm	Pinneberg	2 877	25488
01 0 54 048	Holm	Nordfriesland	91	25923
03 3 56 004	Holste	Osterholz	1 081	27729
01 0 61 043	Holstenniendorf	Steinburg	395	25584
07 2 32 053	Holsthum	Bitburg-Prüm	565	54668
01 0 59 124	Holt	Schleswig-Flensburg	200	24994
03 4 62 006	Holtgast	Wittmund	1 558	26427
13 0 54 045	Holthusen	Ludwigslust	763	19075
03 4 57 011	Holtland	Leer	2 222	26835
01 0 58 080	Holtsee	Rendsburg-Eckernförde	1 295	24363
16 0 61 051	Holungen	Eichsfeld	997	37345
07 1 41 059	Holzappel	Rhein-Lahn-Kreis	1 184	56379
07 1 40 056	Holzbach	Rhein-Hunsrück-Kreis	510	55469
01 0 58 081	Holzbunge	Rendsburg-Eckernförde	347	24361
01 0 58 082	Holzdorf	Rendsburg-Eckernförde	902	24364
15 1 71 025	Holzdorf	Wittenberg	2 232	06926
03 2 55 022	Holzen	Holzminde	741	37632
12 0 73 312	Holzendorf	Uckermark	257	17291
07 2 35 050	Holzerath	Trier-Saarburg	446	54316
08 1 15 024	Holzgerlingen, Stadt	Böblingen	11 152	71088
09 7 78 151	Holzgünz	Unterallgäu	1 007	87752
12 0 68 204	Holzhausen	Ostprignitz-Ruppin	275	16845
14 1 82 180	Holzhausen	Mittweida	459	09326
14 3 79 330	Holzhausen	Leipziger Land	5 769	04454
15 3 63 054	Holzhausen	Stendal	133	39629
07 1 41 060	Holzhausen an der Haide	Rhein-Lahn-Kreis	1 230	56357
07 1 41 061	Holzheim	Rhein-Lahn-Kreis	802	65558
09 7 75 126	Holzheim	Neu-Ulm	1 586	89291

1) * Bedeutet, daß die Gemeinde mehrere Postleitzahlen hat;
die hier genannte Zahl ist diejenige des Verwaltungssitzes der Gemeinde.

4 Gemeinden in alphabetischer Ordnung mit Schlüsselnummer,
Bevölkerung und Postleitzahl am 31.12.1996

H

Schlüssel- nummer	Gemeinde	Kreis/Landkreis	Bevöl- kerung	Post- leit- zahl 1)
09 7 79 163	Holzheim	Donau-Ries	1 143	86684
09 7 73 140	Holzheim	Dillingen a.d. Donau	3 752	89438
09 3 75 153	Holzheim a. Forst	Regensburg	967	93183
08 4 25 062	Holzkirch	Alb-Donau-Kreis	239	89183
09 6 79 149	Holzkirchen	Würzburg	988	97292
09 1 82 120	Holzkirchen, Markt	Miesbach	13 408	83607
08 1 16 029	Holzmaden	Esslingen	1 925	73271
03 2 55 023	Holzminden, Stadt	Holzminden	22 020	37603
16 0 65 038	Holzsußra	Kyffhäuserkreis	345	99713
15 1 54 014	Holzweißig	Bitterfeld	3 578	06808
05 9 78 016	Holzwickede	Unna	17 498	59439
07 3 36 044	Homberg	Kusel	245	67744
07 1 43 244	Homberg	Westerwaldkreis	164	56479
06 6 34 009	Homberg (Efze), Kreisstadt	Schwalm-Eder-Kreis	15 429	34576
06 5 35 009	Homberg (Ohm), Stadt	Vogelsbergkreis	8 061	35315
10 0 45 114	Homburg, Kreisstadt	Saarpfalz-Kreis	45 550	66424
07 2 32 054	Hommerdingen	Bitburg-Prüm	56	54675
07 1 31 032	Honerath	Ahrweiler	186	53518
01 0 57 031	Honigsee	Piön	405	24211
07 2 31 057	Hontheim	Bernkastel-Wittlich	828	54538
01 0 54 050	Hooge	Nordfriesland	104	25859
03 4 56 009	Hoogstede	Grafschaft Bentheim	2 782	49846
13 0 54 046	Hoort	Ludwigslust	545	19230
09 7 77 135	Hopferau	Ostallgäu	1 082	87659
14 1 81 200	Hopfgarten	Mittlerer Erzgebirgskreis	346	09429
16 0 71 034	Hopfgarten	Weimarer Land	774	99428
12 0 64 228	Hoppegarten/MÜ.	Märkisch-Oderland	256	15345
12 0 70 160	Hoppenrade	Prignitz	360	16928
12 0 63 140	Hoppenrade	Havelland	200	14641
13 0 53 035	Hoppenrade	Güstrow	775	18292
07 3 36 045	Hoppstädten	Kusel	363	67744
07 1 34 042	Hoppstädten-Weiersbach	Birkenfeld	2 576	55768
05 5 66 020	Hopsten	Steinfurt	6 953	48496
07 2 31 058	Horath	Bernkastel-Wittlich	454	54497
08 2 37 040	Horb am Neckar, Stadt	Freudenstadt	24 884	72160

1) * Bedeutet, daß die Gemeinde mehrere Postleitzahlen hat;
die hier genannte Zahl ist diejenige des Verwaltungssitzes der Gemeinde.

4 Gemeinden in alphabetischer Ordnung mit Schlüsselnummer,
Bevölkerung und Postleitzahl am 31.12.1996

H

Schlüssel- nummer	Gemeinde	Kreis/Landkreis	Bevöl- kerung	Post- leitz- zahl 1)
07 1 43 034	Horbach	Westerwaldkreis	647	56412
07 3 40 025	Horbach	Pirmasens	548	66851
07 1 33 047	Horbach	Bad Kreuznach	43	55606
08 3 15 056	Horben	Breisgau-Hochschwarzwald	912	79289
07 1 34 043	Horbruch	Birkenfeld	336	55483
15 2 61 023	Horburg-Maßlau	Merseburg-Querfurt	583	06254
15 3 55 028	Hordorf	Bördekreis	759	39387
09 7 72 159	Horgau	Augsburg	2 411	86497
08 4 36 095	Horgenzell	Ravensburg	4 298	88263
07 1 41 062	Horhausen	Rhein-Lahn-Kreis	335	56379
07 1 32 055	Horhausen (Westerwald)	Altenkirchen (Westerwald)	1 663	56593
14 2 84 110	Horka	Niederschles. Oberlausitzkreis ..	2 203	02923
15 2 66 021	Horia	Sangerhausen	194	06528
14 1 88 110	Hormersdorf	Stollberg	1 922	09395
07 1 40 058	Horn	Rhein-Hunsrück-Kreis	344	55469
05 7 66 032	Horn-Bad Meinberg, Stadt	Lippe	18 739	32805
07 3 40 211	Hornbach, Stadt	Pirmasens	1 781	66500
01 0 53 056	Hornbek	Herzogtum Lauenburg	185	21514
08 3 17 051	Hornberg, Stadt	Ortenaukreis	4 807	78132
15 2 60 034	Hornburg	Mansfelder Land	420	06295
03 1 58 020	Hornburg, Stadt	Wolfenbüttel	2 749	38315
03 3 59 027	Horneburg, Flecken	Stade	5 601	21640
15 3 55 029	Hornhausen	Bördekreis	1 839	39387
12 0 71 180	Horno	Spree-Neiße	317	03172
12 0 71 184	Hornow	Spree-Neiße	456	03130
16 0 64 027	Hornsömmern	Unstrut-Hainich-Kreis	167	99955
13 0 58 049	Hornstorf	Nordwestmecklenburg	936	23974
07 2 33 216	Horperath	Daun	94	56766
07 3 39 029	Horrweiler	Mainz-Bingen	736	55457
07 3 36 046	Horschbach	Kusel	280	66887
13 0 57 039	Horst	Nordvorpommern	535	18519
01 0 53 057	Horst	Herzogtum Lauenburg	262	23883
01 0 61 044	Horst (Holstein)	Steinburg	4 545	25358
15 1 51 023	Horstdorf	Anhalt-Zerbst	535	06785
01 0 54 052	Horstedt	Nordfriesland	663	25860

1) * Bedeutet, daß die Gemeinde mehrere Postleitzahlen hat;
die hier genannte Zahl ist diejenige des Verwaltungssitzes der Gemeinde.

Schlüssel- nummer	Gemeinde	Kreis/Landkreis	Bevöl- kerung	Post- leit- zahl 1)
03 3 57 028	Horstedt	Rotenburg (Wümme)	1 116	27367
12 0 72 148	Horstfelde	Teltow-Fläming	393	15806
05 5 66 024	Horstmar, Stadt	Steinfurt	6 502	48612
12 0 72 152	Horstwalde	Teltow-Fläming	155	15837
12 0 66 140	Hosena	Oberspreewald-Lausitz	2 125	01996
06 6 31 014	Hosenfeld	Fulda	4 531	36154
08 4 36 047	Hoßkirch	Ravensburg	685	88374
07 2 32 055	Hosten	Bitburg-Prüm	188	54664
16 0 71 035	Hottelstedt	Weimarer Land	234	99439
07 1 34 044	Hottenbach	Birkenfeld	698	55758
15 3 70 039	Hottendorf	Altmarkkreis Salzwedel	286	39638
03 2 56 014	Hoya, Stadt	Nienburg (Weser)	3 925	27318
03 2 56 015	Hoyerhagen	Nienburg (Weser)	902	27318
03 2 54 038	Hoyershausen	Hildesheim	512	31093
14 2 64 000	Hoyerswerda, Stadt	Kreisfreie Stadt	57 566	02977
15 3 52 020	Hoym, Stadt	Aschersleben-Staßfurt	2 839	06467
01 0 54 054	Hude	Nordfriesland	203	25876
03 4 58 010	Hude (Oldenburg)	Oldenburg	13 872	27798
07 1 43 036	Hübingen	Westerwaldkreis	518	56412
15 2 60 035	Hübitz	Mansfelder Land	415	06308
07 1 43 245	Hüblingen	Westerwaldkreis	294	56479
05 3 70 020	Hückelhoven, Stadt	Heinsberg	37 333	41836
05 3 74 016	Hückeswagen, Stadt	Oberbergischer Kreis	15 994	42499
03 2 51 020	Hüde	Diepholz	978	49448
07 1 33 048	Hüffelsheim	Bad Kreuznach	1 186	55595
08 2 25 042	Hüffenhardt	Neckar-Odenwald-Kreis	2 042	74928
07 3 36 047	Hüffler	Kusel	585	66909
08 3 26 027	Hüfingen, Stadt	Schwarzwald-Baar-Kreis	7 415	78183
08 2 16 022	Hügelsheim	Rastatt	4 338	76549
08 4 15 039	Hülben	Reutlingen	2 927	72584
05 7 70 016	Hüllhorst	Minden-Lübbecke	12 894	32609
12 0 70 164	Hülsebeck	Prignitz	94	16949
13 0 54 047	Hülseburg	Ludwigslust	168	19230
03 2 57 017	Hülsede	Schaumburg	1 071	31867
07 1 31 033	Hümmel	Ahrweiler	566	53520

1) * Bedeutet, daß die Gemeinde mehrere Postleitzahlen hat;
die hier genannte Zahl ist diejenige des Verwaltungssitzes der Gemeinde.

4 Gemeinden in alphabetischer Ordnung mit Schlüsselnummer,
Bevölkerung und Postleitzahl am 31.12.1996

H

Schlüssel- nummer	Gemeinde	Kreis/Landkreis	Bevöl- kerung	Post- leit- zahl 1)
07 1 38 030	Hümmerich	Neuwied	693	53547
16 0 66 033	Hümpfershausen	Schmalkalden-Meiningen	496	98634
06 6 31 015	Hünfeld, Stadt	Fulda	15 465	36088
06 5 33 008	Hünfelden	Limburg-Weilburg	10 090	65597
06 4 39 007	Hünstetten	Rheingau-Taunus-Kreis	9 409	65510
05 1 70 016	Hünxe	Wesel	13 683	46569
05 3 58 016	Hürtgenwald	Düren	8 560	52393
05 3 62 028	Hürth, Stadt	Erftkreis	52 724	50354
01 0 59 126	Hürup	Schleswig-Flensburg	1 099	24975
01 0 59 041	Hüsby	Schleswig-Flensburg	633	24850
15 3 63 055	Hüselitz	Stendal	305	39579
07 3 35 016	Hütschenhausen	Kaiserslautern	4 185	66882
01 0 60 042	Hüttblek	Segeberg	314	24641
01 0 58 083	Hütten	Rendsburg-Eckernförde	183	24358
07 2 32 056	Hütten	Bitburg-Prüm	57	54673
06 5 32 014	Hüttenberg	Lahn-Dill-Kreis	10 081	35625
15 3 69 015	Hüttenrode	Wernigerode	1 299	38889
07 2 32 057	Hütterscheid	Bitburg-Prüm	209	54636
07 2 32 058	Hüttingen an der Kyll	Bitburg-Prüm	322	54636
07 2 32 059	Hüttingen bei Lahr	Bitburg-Prüm	126	54675
08 4 25 064	Hüttisheim	Alb-Donau-Kreis	1 361	89185
08 1 36 033	Hüttlingen	Ostalbkreis	5 609	73460
03 4 54 023	Hüven	Emsland	546	49751
09 1 90 131	Huglfing	Weilheim-Schongau	2 331	82386
13 0 57 040	Hugoldsdorf	Nordvorpommern	230	18465
09 7 79 167	Huisheim	Donau-Ries	1 627	86685
01 0 61 045	Huje	Steinburg	273	25588
01 0 58 084	Hummelfeld	Rendsburg-Eckernförde	269	24357
16 0 74 042	Hummelshain	Saale-Holzland-Kreis	675	07768
09 4 72 155	Hummeltal	Bayreuth	2 399	95503
01 0 54 055	Humptrup	Nordfriesland	688	25923
15 1 51 024	Hundeluft	Anhalt-Zerbst	309	06862
09 2 78 139	Hunderdorf	Straubing-Bogen	3 364	94336
16 0 61 052	Hundeshagen	Eichsfeld	1 312	37339
16 0 76 033	Hundhaupten	Greiz	533	07557

1) * Bedeutet, daß die Gemeinde mehrere Postleitzahlen hat;
die hier genannte Zahl ist diejenige des Verwaltungssitzes der Gemeinde.

4 Gemeinden in alphabetischer Ordnung mit Schlüsselnummer,
Bevölkerung und Postleitzahl am 31.12.1996

H

Schlüssel- nummer	Gemeinde	Kreis/Landkreis	Bevöl- kerung	Post- leit- zahl 1)
09 2 71 126	Hunding	Deggendorf	1 182	94551
07 1 43 037	Hundsangen	Westerwaldkreis	1 981	56414
07 1 33 049	Hundsbach	Bad Kreuznach	470	55621
07 1 43 038	Hundsdorf	Westerwaldkreis	333	56235
14 1 91 170	Hundshübel	Aue-Schwarzenberg	1 257	08318
06 5 31 008	Hungen, Stadt	Gießen	12 806	35410
07 1 40 060	Hungenroth	Rhein-Hunsrück-Kreis	258	56281
07 1 41 063	Hunzel	Rhein-Lahn-Kreis	263	56355
07 2 31 062	Hupperath	Bernkastel-Wittlich	577	54518
09 1 81 126	Hurlach	Landsberg a. Lech	1 337	86857
01 0 59 127	Husby	Schleswig-Flensburg	1 972	24975
03 2 56 016	Husum	Nienburg (Weser)	2 023	31632
01 0 54 056	Husum, Stadt	Nordfriesland	21 458	25813
09 2 75 128	Hutthurm, Markt	Passau	5 652	94116
15 3 57 020	Huy-Neinstedt	Halberstadt	251	38836

1) * Bedeutet, daß die Gemeinde mehrere Postleitzahlen hat;
die hier genannte Zahl ist diejenige des Verwaltungssitzes der Gemeinde.

4 Gemeinden in alphabetischer Ordnung mit Schlüsselnummer,
Bevölkerung und Postleitzahl am 31.12.1996

I

Schlüssel- nummer	Gemeinde	Kreis/Landkreis	Bevöl- kerung	Post- leit- zahl 1)
I				
08 3 37 059	Ibach	Waldshut	402	79837
05 5 66 028	Ibbenbüren, Stadt	Steinfurt	47 837	49477 *
09 7 74 143	Ichenhausen, Stadt	Günzburg	8 264	89335
16 0 65 039	Ichstedt	Kyffhäuserkreis	777	06556
16 0 70 028	Ichtershausen	Ilm-Kreis	3 993	99334
09 1 73 130	Icking	Bad Tölz-Wolfratshausen	3 285	82057
07 1 34 045	Idar-Oberstein, Stadt	Birkenfeld	34 362	55743
07 1 32 056	Idelberg	Altenkirchen (Westerwald)	63	57612
15 3 63 056	Iden	Stendal	1 241	39606
07 2 32 060	Idenheim	Bitburg-Prüm	452	54636
07 2 32 061	Idesheim	Bitburg-Prüm	416	54636
01 0 59 042	Idstedt	Schleswig-Flensburg	746	24879
06 4 39 008	Idstein, Stadt	Rheingau-Taunus-Kreis	22 213	65510
09 1 90 132	Iffeldorf	Weilheim-Schongau	2 413	82393
08 2 16 023	Iffezheim	Rastatt	4 623	76473
16 0 63 039	Ifta	Wartburgkreis	1 300	99831
07 2 35 051	Igel	Trier-Saarburg	2 057	54298
09 4 74 140	Igensdorf, Markt	Forchheim	4 113	91338
08 1 28 058	Igersheim	Main-Tauber-Kreis	5 454	97999
09 2 71 127	Iggensbach	Deggendorf	2 194	94547
08 1 36 034	Iggingen	Ostalbkreis	2 363	73574
09 1 81 127	Igling	Landsberg a. Lech	2 007	86859
15 3 58 024	Inleburg	Jerichower Land	446	39291
15 2 60 036	Inlewitz	Mansfelder Land	395	06347
03 3 52 025	Inlienworth	Cuxhaven	1 913	21775
03 4 52 012	Inlow	Aurich	11 375	26632
12 0 64 232	Inlow	Märkisch-Oderland	159	15377
12 0 72 156	Inlow	Teltow-Fläming	223	14913
08 3 15 059	Ihringen	Breisgau-Hochschwarzwald	5 614	79241
09 2 73 133	Ihrlerstein	Kelheim	3 991	93346
15 1 53 015	Ilherstedt	Bernburg	1 446	06408
07 3 33 031	Ilbesheim	Donnersbergkreis	517	67294
07 3 37 042	Ilbesheim bei Landau in der Pfalz	Südliche Weinstraße	1 187	76831
16 0 62 022	Ilfeld	Nordhausen	3 082	99768

1) * Bedeutet, daß die Gemeinde mehrere Postleitzahlen hat;
die hier genannte Zahl ist diejenige des Verwaltungssitzes der Gemeinde.

4 Gemeinden in alphabetischer Ordnung mit Schlüsselnummer,
Bevölkerung und Postleitzahl am 31.12.1996

I

Schlüssel- nummer	Gemeinde	Kreis/Landkreis	Bevöl- kerung	Post- leit- zahl 1)
07 1 35 042	Illerich	Cochem-Zell	680	56814
08 4 25 137	Illerkirchberg	Alb-Donau-Kreis	4 378	89171
08 4 25 066	Illerrieden	Alb-Donau-Kreis	3 291	89186
09 7 75 129	Illertissen, Stadt	Neu-Ulm	14 752	89257
09 5 75 133	Illesheim	Neustadt a.d.Aisch-Bad Windsheim	899	91471
08 2 36 028	Illingen	Enzkreis	7 040	75428
10 0 43 112	Illingen	Neunkirchen	19 184	66557
08 4 37 056	Illmensee	Sigmaringen	1 841	88636
12 0 72 160	Illmersdorf	Teltow-Fläming	134	14913
09 3 71 131	Illschwang	Amberg-Weizsach	1 776	92278
16 0 70 029	Ilmenau, Stadt	Ilm-Kreis	28 100	98693
09 1 86 130	Ilmmünster	Pfaffenhofen a.d. Ilm	1 932	85304
16 0 70 056	Ilmtal	Ilm-Kreis	4 205	99326
03 1 57 003	Ilse	Peine	11 980	31241
15 3 69 016	Ilseburg (Harz), Stadt	Wernigerode	6 731	38871
08 1 25 046	Ilsfeld	Heilbronn	7 804	74360
08 1 27 043	Ilshofen, Stadt	Schwäbisch Hall	5 617	74532
08 2 26 036	Ilvesheim	Rhein-Neckar-Kreis	6 976	68549
15 3 70 040	Immekath	Altmarkkreis Salzwedel	633	38486
16 0 63 041	Immelborn	Wartburgkreis	1 842	36433
08 3 27 025	Immendingen	Tuttlingen	5 686	78194
06 6 33 014	Immenhausen, Stadt	Kassel	7 291	34376
09 3 77 127	Immenreuth	Tirschenreuth	1 895	95505
16 0 62 023	Immenrode	Nordhausen	117	99735
08 4 35 024	Immenstaad am Bodensee	Bodenseekreis	5 590	88090
09 7 80 124	Immenstadt i. Allgäu, Stadt	Oberallgäu	14 187	87509
01 0 54 057	Immenstedt	Nordfriesland	569	25885
01 0 51 054	Immenstedt	Dithmarschen	88	25767
07 2 33 034	Immerath	Daun	262	54552
07 2 31 064	Immert	Bernkastel-Wittlich	158	54426
07 3 33 032	Immesheim	Donnersbergkreis	143	67308
07 3 37 043	Impflingen	Südliche Weinstraße	796	76831
07 3 33 033	Imsbach	Donnersbergkreis	1 059	67817
07 3 33 034	Imsweiler	Donnersbergkreis	635	67808
09 7 71 141	Inchenhofen, Markt	Aichach-Friedberg	2 204	86570

1) * Bedeutet, daß die Gemeinde mehrere Postleitzahlen hat;
die hier genannte Zahl ist diejenige des Verwaltungssitzes der Gemeinde.

4 Gemeinden in alphabetischer Ordnung mit Schlüsselnummer,
Bevölkerung und Postleitzahl am 31.12.1996

I

Schlüssel- nummer	Gemeinde	Kreis/Landkreis	Bevöl- kerung	Post- leit- zahl 1)
05 3 58 020	Inden	Düren	7 564	52459
07 1 32 057	Ingelbach	Altenkirchen (Westerwald)	511	57612
03 1 54 011	Ingeleben	Helmstedt	465	38385
08 1 26 039	Ingelfingen, Stadt	Hohenlohekreis	5 762	74653
07 3 39 030	Ingelheim am Rhein, Stadt	Mainz-Bingen	24 210	55218
07 2 32 062	Ingendorf	Bitburg-Prüm	232	54636
09 1 90 133	Ingenried	Weilheim-Schongau	787	86980
08 1 18 077	Ingersheim	Ludwigsburg	5 480	74379
16 0 67 041	Ingersleben	Gotha	1 122	99192
08 4 26 062	Ingoldingen	Biberach	2 631	88456
09 1 61 000	Ingolstadt, Stadt	Kreisfreie Stadt	112 929	85049 *
09 2 72 128	Innernzell	Freyung-Grafenau	1 653	94548
09 1 88 126	Inning a. Ammersee	Starnberg	3 769	82266
09 1 77 122	Inning a. Holz	Erding	1 303	84416
15 3 63 057	Insel	Stendal	708	39599
13 0 61 017	Insel Hiddensee	Rügen	1 268	18565
13 0 58 050	Insel Poel	Nordwestmecklenburg	2 827	23999
07 3 37 044	Insheim	Südliche Weinstraße	2 137	76865
09 5 71 169	Insingen	Ansbach	1 150	91610
07 1 31 034	Insul	Ahrweiler	449	53520
09 1 89 124	Inzell	Traunstein	4 139	83334
08 4 37 059	Inzigkofen	Sigmaringen	2 764	72514
08 3 36 043	Inzlingen	Lörrach	2 611	79594
09 6 75 139	Iphofen, Stadt	Kitzingen	4 336	97346
07 1 33 050	Ippenschied	Bad Kreuznach	162	55566
09 5 75 134	Ippesheim, Markt	Neustadt a.d.Aisch-Bad Windsheim	1 145	97258
09 5 75 135	Ipsheim, Markt	Neustadt a.d.Aisch-Bad Windsheim	2 001	91472
09 3 74 127	Irchenrieth	Neustadt a.d. Waldnaab	865	92699
09 2 78 140	Irlbach	Straubing-Bogen	1 149	94342
07 2 31 501	Irmenach	Bernkastel-Wittlich	761	56843
07 1 43 246	Irmtraut	Westerwaldkreis	786	56479
08 3 27 027	Irndorf	Tuttlingen	754	78597
07 2 32 063	Irrel	Bitburg-Prüm	1 335	54666
07 2 32 245	Irrhausen	Bitburg-Prüm	230	54689
07 2 35 052	Irsch	Trier-Saarburg	1 475	54451

1) * Bedeutet, daß die Gemeinde mehrere Postleitzahlen hat;
die hier genannte Zahl ist diejenige des Verwaltungssitzes der Gemeinde.

Schlüssel- nummer	Gemeinde	Kreis/Landkreis	Bevöl- kerung	Post- leit- zahl 1)
09 1 82 123	Irschenberg	Miesbach	2 814	83737
09 7 77 139	Irsee, Markt	Ostallgäu	1 321	87660
15 3 62 055	Irxleben	Ohrekreis	1 935	39167
09 1 77 123	Isen, Markt	Erding	4 958	84424
03 1 51 013	Isenbüttel	Gifhorn	5 952	38550
07 1 38 031	Isenburg	Neuwied	752	56271
05 9 62 024	Iserlohn, Stadt	Märkischer Kreis	99 802	58636 *
03 2 53 007	Isernhagen	Hannover	21 973	30916
07 1 32 058	Isert	Altenkirchen (Westerwald)	191	57612
09 1 84 130	Ismaning	München	13 622	85737
08 4 36 049	Isny im Allgäu, Stadt	Ravensburg	14 494	88316
08 2 36 030	Ispringen	Enzkreis	6 141	75228
07 1 41 064	Isselbach	Rhein-Lahn-Kreis	401	65558
05 5 54 032	Isselburg, Stadt	Borken	10 617	46419
16 0 71 036	Isseroda	Weimarer Land	405	99428
16 0 64 029	Issersheilingen	Unstrut-Hainich-Kreis	140	99947
09 4 75 137	Issigau	Hof	1 244	95188
05 1 54 020	Issum	Kleve	11 949	47661
03 4 56 010	Isterberg	Grafschaft Bentheim	635	48465
03 4 56 011	Itterbeck	Grafschaft Bentheim	1 692	49847
08 1 25 047	Ittlingen	Heilbronn	2 245	74930
01 0 61 046	Itzehoe, Stadt	Steinburg	34 245	25524
09 4 73 138	Itzgrund	Coburg	2 108	96274
01 0 60 043	Itzstedt	Segeberg	1 425	23845
13 0 59 033	Iven	Ostvorpommern	264	17391
13 0 52 038	Ivenack	Demmin	614	17153
15 3 62 056	Ivenrode	Ohrekreis	577	39343

1) * Bedeutet, daß die Gemeinde mehrere Postleitzahlen hat;
die hier genannte Zahl ist diejenige des Verwaltungssitzes der Gemeinde.

4 Gemeinden in alphabetischer Ordnung mit Schlüsselnummer,
Bevölkerung und Postleitzahl am 31.12.1996

J

Schlüssel- nummer	Gemeinde	Kreis/Landkreis	Bevöl- kerung	Post- leit- zahl 1)
J				
13 0 56 024	Jabel	Müritz	488	17194
12 0 68 208	Jabel	Ostprignitz-Ruppin	190	16909
09 1 73 131	Jachenau	Bad Tölz-Wolfratshausen	899	83676
12 0 67 236	Jacobsdorf	Oder-Spree	611	15236
03 4 61 005	Jade	Wesermarsch	5 356	26349
13 0 56 025	Jaebetz	Müritz	203	17209
12 0 71 188	Jämlitz	Spree-Neiße	400	03130
12 0 67 240	Jänickendorf	Oder-Spree	177	15518
12 0 70 168	Jännersdorf	Prignitz	147	16949
12 0 71 192	Jänschwalde	Spree-Neiße	2 113	03197
15 3 70 041	Jävenitz	Altmarkkreis Salzwedel	1 187	39638
01 0 59 043	Jagel	Schleswig-Flensburg	848	24878
12 0 73 316	Jagow	Uckermark	570	17337
12 0 62 244	Jagsal	Elbe-Elster	164	04936
08 1 25 048	Jagsthausen	Heilbronn	1 444	74249
08 1 36 035	Jagstzell	Ostalbkreis	2 451	73489
14 1 71 180	Jahnsbach	Annaberg	1 578	09419
14 1 88 120	Jahnsdorf	Stollberg	3 273	09387
12 0 64 236	Jahnsfelde	Märkisch-Oderland	292	15320
14 3 79 340	Jahnshain	Leipziger Land	439	04657
01 0 58 085	Jahrsdorf	Rendsburg-Eckernförde	213	24594
15 3 70 042	Jahrstedt	Altmarkkreis Salzwedel	744	38486
13 0 57 041	Jakobsdorf	Nordvorpommern	567	18442
12 0 73 320	Jakobshagen	Uckermark	199	17268
07 3 33 035	Jakobsweiler	Donnersbergkreis	218	67814
03 3 54 011	Jamehn	Lüchow-Dannenberg	1 118	29479
12 0 73 324	Jamkow	Uckermark	129	16306
12 0 61 224	Jamlitz	Dahme-Spreewald	446	15868
09 2 72 129	Jandelsbrunn	Freyung-Grafenau	3 421	94118
15 2 56 041	Janisroda	Burgenlandkreis	196	06618
01 0 59 128	Janneby	Schleswig-Flensburg	447	24992
12 0 66 144	Jannowitz	Oberspreewald-Lausitz	321	01945
13 0 59 034	Japenzin	Ostvorpommern	256	17392
15 3 63 058	Jarchau	Stendal	428	39596

1) * Bedeutet, daß die Gemeinde mehrere Postleitzahlen hat;
die hier genannte Zahl ist diejenige des Verwaltungssitzes der Gemeinde.

Schlüssel- nummer	Gemeinde	Kreis/Landkreis	Bevöl- kerung	Post- leit- zahl 1)
01 0 59 129	Jardelund	Schleswig-Flensburg	325	24994
13 0 52 039	Jarmen, Stadt	Demmin	3 198	17126
01 0 59 180	Jarplund-Weding	Schleswig-Flensburg	3 732	24941
13 0 55 034	Jatzke	Mecklenburg-Strelitz	287	17099
13 0 62 025	Jatznick	Uecker-Randow	1 716	17309
15 1 51 025	Jeber-Bergfrieden	Anhalt-Zerbst	722	06862
07 1 33 051	Jeckenbach	Bad Kreuznach	303	55592
15 3 63 059	Jederitz	Stendal	185	39524
15 3 70 043	Jeeben	Altmarkkreis Salzwedel	275	38489
15 3 70 044	Jeetze	Altmarkkreis Salzwedel	475	39624
15 3 70 045	Jeggau	Altmarkkreis Salzwedel	237	39649
15 3 70 046	Jeggeleben	Altmarkkreis Salzwedel	440	29416
12 0 71 196	Jehserig	Spree-Neiße	436	03116
03 3 60 012	Jelmstorf	Uelzen	943	29585
03 1 51 014	Jembke	Gifhorn	1 579	38477
03 4 57 012	Jemgum	Leer	3 758	26844
16 0 53 000	Jena, Stadt	Kreisfreie Stadt	100 278	07743 *
16 0 74 043	Jenalöbnitz	Saale-Holzland-Kreis	140	07751
09 7 77 140	Jengen	Ostallgäu	2 120	86860
13 0 51 029	Jennewitz	Bad Doberan	552	18230
12 0 63 144	Jerchel	Havelland	230	14715
15 3 70 047	Jerchel	Altmarkkreis Salzwedel	318	39638
15 3 63 060	Jerchel	Stendal	137	39517
15 3 58 025	Jerichow, Stadt	Jerichower Land	2 142	39319
12 0 71 200	Jerischke	Spree-Neiße	155	03159
01 0 59 131	Jerrishoe	Schleswig-Flensburg	858	24963
01 0 62 036	Jersbek	Stormarn	1 642	22941
15 3 62 057	Jersleben	Ohrekreis	638	39326
03 1 54 012	Jerxheim	Helmstedt	1 392	38381
06 6 34 010	Jesberg	Schwalm-Eder-Kreis	2 877	34632
13 0 58 051	Jesendorf	Nordwestmecklenburg	524	19417
09 1 79 130	Jesenwang	Fürstenfeldbruck	1 318	82287
12 0 69 280	Jeserig	Potsdam-Mittelmark	1 081	14778
12 0 69 284	Jeserig/Fläming	Potsdam-Mittelmark	287	14827
12 0 69 288	Jeserigerhütten	Potsdam-Mittelmark	149	14827

1) * Bedeutet, daß die Gemeinde mehrere Postleitzahlen hat;
die hier genannte Zahl ist diejenige des Verwaltungssitzes der Gemeinde.

4 Gemeinden in alphabetischer Ordnung mit Schlüsselnummer,
Bevölkerung und Postleitzahl am 31.12.1996

J

Schlüssel- nummer	Gemeinde	Kreis/Landkreis	Bevöl- kerung	Post- leitz- zahl 1)
15 3 70 048	Jeseritz	Altmarkkreis Salzwedel	327	39638
14 3 74 140	Jesewitz	Delitzsch	2 693	04838
15 1 71 026	Jessen (Elster), Stadt	Wittenberg	11 302	06917
13 0 54 048	Jessenitz	Ludwigslust	309	19249
12 0 61 228	Jessern	Dahme-Spreewald	251	15913
12 0 62 248	Jeßnigk	Elbe-Elster	368	04916
15 1 54 015	Jeßnitz, Stadt	Bitterfeld	3 898	06800
03 3 53 020	Jesteburg	Harburg	6 543	21266
08 3 37 060	Jestetten	Waldshut	5 054	79798
12 0 71 204	Jethe	Spree-Neiße	175	03149
12 0 61 232	Jetsch	Dahme-Spreewald	200	15938
09 1 83 122	Jettenbach	Mühldorf a. Inn	762	84555
07 3 36 048	Jettenbach	Kusel	938	66887
08 1 15 053	Jettingen	Böblingen	6 915	71131
09 7 74 144	Jettingen-Scheppach, Markt	Günzburg	6 563	89343
09 1 86 132	Jetzendorf	Pfaffenhofen a.d. Ilm	2 781	85305
01 0 58 086	Jevenstedt	Rendsburg-Eckernförde	3 081	24808
03 4 55 007	Jever, Stadt	Friesland	13 559	26441
12 0 60 100	Joachimsthal, Stadt	Barnim	3 203	16247
07 3 34 012	Jockgrim	Germersheim	6 628	76751
12 0 71 208	Jocksdorf	Spree-Neiße	168	03149
14 1 71 190	Jöhstadt, Stadt	Annaberg	2 656	09477
13 0 53 036	Jördenstorf	Güstrow	1 547	17168
01 0 59 132	Jörl	Schleswig-Flensburg	731	24992
13 0 51 030	Jörnstorf	Bad Doberan	250	18233
14 1 78 230	Jößnitz	Vogtlandkreis	2 309	08547
09 6 71 133	Johannesberg	Aschaffenburg	3 767	63867
14 1 91 180	Johanngeorgenstadt, Stadt	Aue-Schwarzenberg	7 513	08349
09 2 77 126	Johanniskirchen	Rottal-Inn	2 430	84381
01 0 54 059	Joldelund	Nordfriesland	649	25862
16 0 77 018	Jonaswalde	Altenburger Land	358	04626
14 2 86 180	Jonsdorf, Kurort	Löbau-Zittau	1 923	02796
03 3 59 028	Jork	Stade	11 385	21635
06 4 35 016	Jossgrund	Main-Kinzig-Kreis	4 329	63637
07 2 32 246	Jucken	Bitburg-Prüm	175	54689

1) * Bedeutet, daß die Gemeinde mehrere Postleitzahlen hat;
die hier genannte Zahl ist diejenige des Verwaltungssitzes der Gemeinde.

4 Gemeinden in alphabetischer Ordnung mit Schlüsselnummer,
Bevölkerung und Postleitzahl am 31.12.1996

J

Schlüssel- nummer	Gemeinde	Kreis/Landkreis	Bevöl- kerung	Post- leit- zahl 1)
16 0 72 009	Judenbach	Sonneberg	2 288	96515
15 3 70 049	Jübar	Altmarkkreis Salzwedel	696	38489
01 0 59 044	Jübek	Schleswig-Flensburg	2 265	24855
05 1 62 012	Jüchen	Neuss	22 509	41363
16 0 66 034	Jüchsen	Schmalkalden-Meiningen	1 647	98631
16 0 77 019	Jückeiberg	Altenburger Land	351	04618
15 1 71 027	Jüdenberg	Wittenberg	604	06773
03 1 52 013	Jühnde	Göttingen	1 111	37127
12 0 72 164	Jühnsdorf	Teltow-Fläming	278	15831
05 3 58 024	Jülich, Stadt	Düren	32 347	52428
07 2 33 035	Jünkerath	Daun	1 844	54584
13 0 53 037	Jürgenshagen	Güstrow	740	18246
13 0 52 040	Jürgenstorf	Demmin	1 025	17153
12 0 72 168	Jüterbog, Stadt	Teltow-Fläming	11 330	14913
15 1 51 026	Jütrichau	Anhalt-Zerbst	550	39264
16 0 61 053	Jützenbach	Eichsfeld	576	37345
07 3 39 031	Jugenheim in Rheinhessen	Mainz-Bingen	1 363	55270
03 4 52 013	Juist	Aurich	1 654	26571
09 2 77 127	Julbach	Rottal-Inn	2 144	84387
01 0 53 058	Juliusburg	Herzogtum Lauenburg	193	21483
08 4 17 036	Jungingen	Zollernalbkreis	1 488	72417

1) * Bedeutet, daß die Gemeinde mehrere Postleitzahlen hat;
die hier genannte Zahl ist diejenige des Verwaltungssitzes der Gemeinde.

4 Gemeinden in alphabetischer Ordnung mit Schlüsselnummer,
Bevölkerung und Postleitzahl am 31.12.1996

K

Schlüssel- nummer	Gemeinde	Kreis/Landkreis	Bevöl- kerung	Post- leit- zahl 1)
K				
01 0 61 047	Kaaks	Steinburg	377	25582
12 0 73 328	Kaakstedt	Uckermark	340	17268
05 1 62 016	Kaarst, Stadt	Neuss	42 362	41564
01 0 55 023	Kabelhorst	Ostholstein	388	23738
12 0 61 236	Kablow	Dahme-Spreewald	766	15758
15 3 58 026	Kade	Jerichower Land	741	39307
07 1 43 247	Kaden	Westerwaldkreis	613	56459
07 1 43 039	Kadenbach	Westerwaldkreis	1 275	56337
14 2 80 150	Käbschütztal	Meißen-Radebeul	3 086	01665
08 2 36 074	Kämpfelbach	Enzkreis	6 016	75236
14 1 73 110	Kändler	Chemnitzer Land	1 687	09247
07 3 40 212	Käshofen	Pirmasens	658	66894
15 3 63 061	Käthen	Stendal	135	39599
12 0 68 212	Kagar	Ostprignitz-Ruppin	205	16837
12 0 67 244	Kagel	Oder-Spree	684	15345
09 6 71 134	Kahl a. Main	Aschaffenburg	7 205	63796
12 0 62 252	Kahla	Elbe-Elster	376	04928
16 0 74 044	Kahla, Stadt	Saale-Holzland-Kreis	8 053	07768
15 2 56 042	Kahlwinkel	Burgenlandkreis	414	06647
15 3 70 050	Kahrstedt	Altmarkkreis Salzwedel	289	39624
07 1 35 043	Kaifenheim	Cochem-Zell	695	56761
07 1 35 044	Kail	Cochem-Zell	318	56829
01 0 61 048	Kaisborstel	Steinburg	78	25560
01 0 51 057	Kaiser-Wilhelm-Koog	Dithmarschen	326	25709
08 1 19 037	Kaisersbach	Rems-Murr-Kreis	2 553	73667
07 1 35 045	Kaisersesch	Cochem-Zell	2 510	56759
07 3 12 000	Kaiserslautern, Stadt	Kreisfreie Stadt	101 549	67657 *
09 7 79 169	Kaisheim, Markt	Donau-Ries	3 963	86687
15 1 51 027	Kakau	Anhalt-Zerbst	564	06785
03 3 53 021	Kakenstorf	Harburg	1 201	21255
15 3 70 051	Kakerbeck	Altmarkkreis Salzwedel	1 016	39624
06 6 31 016	Kalbach	Fulda	6 155	36148
03 3 57 029	Kalbe	Rotenburg (Wümme)	501	27419
15 3 70 052	Kalbe (Milde), Stadt	Altmarkkreis Salzwedel	3 306	39624

1) * Bedeutet, daß die Gemeinde mehrere Postleitzahlen hat;
die hier genannte Zahl ist diejenige des Verwaltungssitzes der Gemeinde.

Schlüssel- nummer	Gemeinde	Kreis/Landkreis	Bevöl- kerung	Post- leit- zahl 1)
16 0 65 042	Kalbsrieth	Kyffhäuserkreis	901	06556
09 5 72 137	Kalchreuth	Erlangen-Höchstadt	2 857	90562
03 1 55 006	Kalefeld	Northeim	7 420	37589
07 1 35 046	Kalenborn	Cochem-Zell	215	56759
07 1 31 036	Kalenborn	Ahrweiler	586	53505
07 2 33 036	Kalenborn-Scheuern	Daun	461	54570
05 1 54 024	Kalkar, Stadt	Kleve	12 865	47546
13 0 58 052	Kalkhorst	Nordwestmecklenburg	1 424	23942
07 3 33 036	Kalkofen	Donnersbergkreis	213	67822
05 3 66 024	Kall	Euskirchen	11 382	53925
05 7 66 036	Kalletal	Lippe	15 812	32689
12 0 72 172	Kallinchen	Teltow-Fläming	450	15806
16 0 61 054	Kallmerode	Eichsfeld	578	37327
09 3 75 156	Kallmünz, Markt	Regensburg	2 822	93183
07 3 32 028	Kallstadt	Bad Dürkheim	1 188	67169
07 1 37 041	Kalt	Mayen-Koblenz	411	56294
07 1 31 037	Kaltenborn	Ahrweiler	395	53520
07 1 37 209	Kaltenengers	Mayen-Koblenz	1 974	56220
07 1 41 065	Kaltenholzhausen	Rhein-Lahn-Kreis	569	65558
01 0 60 044	Kaltenkirchen, Stadt	Segeberg	16 917	24568
16 0 63 043	Kaltenlengsfeld	Wartburgkreis	530	36452
16 0 63 044	Kaltennordheim, Stadt	Wartburgkreis	2 085	36452
16 0 66 035	Kaltensundheim	Schmalkalden-Meiningen	975	98634
09 7 77 141	Kaltental, Markt	Ostallgäu	1 528	87662
16 0 66 036	Kaltenwestheim	Schmalkalden-Meiningen	1 094	98634
01 0 57 032	Kalübbe	Plön	574	24326
13 0 56 026	Kambs	Müritz	278	17207
05 9 78 020	Kamen, Stadt	Unna	47 160	59174
14 2 92 210	Kamenz, Stadt	Kamenz	16 849	01917
15 3 63 062	Kamern	Stendal	779	39524
13 0 51 031	Kamin	Bad Doberan	300	18233
09 7 74 145	Kammeltal	Günzburg	3 227	89358
07 1 43 040	Kammerforst	Westerwaldkreis	258	56206
16 0 64 032	Kammerforst	Unstrut-Hainich-Kreis	964	99986
09 5 76 128	Kammerstein	Roth	2 605	91126

1) * Bedeutet, daß die Gemeinde mehrere Postleitzahlen hat;
die hier genannte Zahl ist diejenige des Verwaltungssitzes der Gemeinde.

4 Gemeinden in alphabetischer Ordnung mit Schlüsselnummer,
Bevölkerung und Postleitzahl am 31.12.1996

K

Schlüssel- nummer	Gemeinde	Kreis/Landkreis	Bevöl- kerung	Post- leitz- zahl 1)
13 0 59 035	Kammin	Ostvorpommern	140	17506
13 0 59 036	Kamminke	Ostvorpommern	364	17419
09 7 78 180	Kammlach	Unterallgäu	1 731	87754
07 1 41 066	Kamp-Bornhofen	Rhein-Lahn-Kreis	1 812	56341
05 1 70 020	Kamp-Lintfort, Stadt	Wesel	40 183	47475
01 0 54 061	Kampen (Sylt)	Nordfriesland	646	25999
16 0 73 036	Kamsdorf	Saalfeld-Rudolstadt	3 119	07334
07 3 34 013	Kandel, Stadt	Germersheim	8 272	76870
13 0 57 042	Kandeln	Nordvorpommern	944	18516
08 3 36 045	Kandern, Stadt	Lörrach	7 785	79400
01 0 53 059	Kankelau	Herzogtum Lauenburg	195	21514
16 0 68 028	Kannawurf	Sömmerda	1 077	06578
12 0 68 216	Kantow	Ostprignitz-Ruppin	109	16845
08 4 26 064	Kanzach	Biberach	524	88422
07 2 35 055	Kanzem	Trier-Saarburg	535	54441
07 3 37 045	Kapellen-Drusweiler	Südliche Weinstraße	862	76889
16 0 71 037	Kapellendorf	Weimarer Land	426	99510
07 2 33 217	Kaperich	Daun	185	56767
12 0 65 152	Kappe	Oberhavel	190	16775
07 1 40 062	Kappel	Rhein-Hunsrück-Kreis	576	55483
08 3 17 152	Kappel-Grafenhausen	Ortenaukreis	4 455	77966
07 3 36 049	Kappeln	Kusel	224	67744
01 0 59 045	Kappeln, Stadt	Schleswig-Flensburg	10 278	24376
08 3 17 056	Kappelrodeck	Ortenaukreis	5 892	77876
07 3 37 046	Kapsweyer	Südliche Weinstraße	991	76889
07 1 40 063	Karbach	Rhein-Hunsrück-Kreis	541	56281
09 6 77 146	Karbach, Markt	Main-Spessart	1 402	97842
06 4 40 012	Karben, Stadt	Wetteraukreis	20 914	61184
13 0 60 036	Karbow-VietlÜbbe	Parchim	474	19386
01 0 58 087	Karby	Rendsburg-Eckernförde	614	24398
12 0 61 240	Karche-Zaacko	Dahme-Spreewald	222	15926
13 0 54 049	Karenz	Ludwigslust	323	19294
13 0 54 050	Karft	Ludwigslust	245	19243
13 0 56 027	Kargow	Müritz	735	17192
13 0 51 032	Karin	Bad Doberan	421	18236

1) * Bedeutet, daß die Gemeinde mehrere Postleitzahlen hat;
die hier genannte Zahl ist diejenige des Verwaltungssitzes der Gemeinde.

4 Gemeinden in alphabetischer Ordnung mit Schlüsselnummer,
Bevölkerung und Postleitzahl am 31.12.1996

K

Schlüssel- nummer	Gemeinde	Kreis/Landkreis	Bevöl- kerung	Post- leit- zahl 1)
15 3 58 027	Karith	Jerichower Land	296	39291
07 2 31 065	Karl	Bernkastel-Wittlich	232	54534
08 2 15 096	Karlsbad	Karlsruhe	15 985	76307
13 0 59 037	Karlsburg	Ostvorpommern	1 489	17495
16 0 74 045	Karlsdorf	Saale-Holzland-Kreis	112	07646
08 2 15 103	Karlsdorf-Neuthard	Karlsruhe	8 831	76689
09 1 74 126	Karlsfeld	Dachau	17 265	85757
13 0 59 038	Karlshagen	Ostvorpommern	3 204	17449
07 2 32 064	Karlshausen	Bitburg-Prüm	399	54673
09 1 85 139	Karlshuld	Neuburg-Schrobenhausen	4 660	86668
09 1 85 140	Karlskron	Neuburg-Schrobenhausen	4 303	85123
08 2 12 000	Karlsruhe, Stadt	Stadtkreis	277 191	76133 *
09 6 77 148	Karlstadt, Stadt	Main-Spessart	15 191	97753
09 6 71 114	Karlstein a. Main	Aschaffenburg	8 092	63791
01 0 54 062	Karlum	Nordfriesland	210	25926
13 0 57 043	Karnin	Nordvorpommern	254	18469
13 0 61 018	Karnitz	Rügen	204	18574
01 0 51 058	Karolinenkoog	Dithmarschen	144	25774
15 3 58 028	Karow	Jerichower Land	557	39307
13 0 60 037	Karow	Parchim	1 306	19395
12 0 67 248	Karras	Oder-Spree	55	15848
13 0 60 038	Karrenzin	Parchim	408	19372
09 6 77 149	Karsbach	Main-Spessart	1 684	97783
15 2 56 043	Karsdorf	Burgenlandkreis	2 750	06638
13 0 54 051	Karstädt	Ludwigslust	680	19294
12 0 70 172	Karstädt	Prignitz	3 377	19357
13 0 52 041	Kartlow	Demmin	255	17129
12 0 68 220	Karwese	Ostprignitz-Ruppin	275	16833
03 3 54 012	Karwitz	Lüchow-Dannenberg	777	29481
07 1 38 501	Kasbach-Ohlenberg	Neuwied	1 316	53547
07 2 32 065	Kaschenbach	Bitburg-Prüm	47	54668
07 1 41 067	Kasdorf	Rhein-Lahn-Kreis	264	56357
07 2 35 056	Kasel	Trier-Saarburg	1 264	54317
12 0 61 244	Kasel-Golzig	Dahme-Spreewald	494	15938
09 4 77 124	Kasendorf, Markt	Kulmbach	2 521	95359

1) * Bedeutet, daß die Gemeinde mehrere Postleitzahlen hat;
die hier genannte Zahl ist diejenige des Verwaltungssitzes der Gemeinde.

4 Gemeinden in alphabetischer Ordnung mit Schlüsselnummer,
Bevölkerung und Postleitzahl am 31.12.1996

K

Schlüssel- nummer	Gemeinde	Kreis/Landkreis	Bevöl- kerung	Post- leit- zahl 1)
01 0 53 060	Kasseburg	Herzogtum Lauenburg	558	22929
01 0 55 024	Kasseedorf	Ostholstein	1 427	23717
06 6 11 000	Kassel, Stadt	Kreisfreie Stadt	200 927	34117 *
15 3 70 053	Kassieck	Altmarkkreis Salzwedel	231	39638
13 0 51 033	Kassow	Bad Doberan	437	18258
07 2 35 057	Kastel-Staad	Trier-Saarburg	382	54441
07 1 40 064	Kastellaun, Stadt	Rhein-Hunsrück-Kreis	4 835	56288
09 3 77 128	Kastl	Tirschenreuth	1 348	95506
09 1 71 121	Kastl	Altötting	2 474	84556
09 3 71 132	Kastl, Markt	Amberg-Weizbach	2 740	92280
01 0 53 061	Kastorf	Herzogtum Lauenburg	892	23847
13 0 53 038	Katelnbogen	Güstrow	180	18249
12 0 68 224	Katerbow	Ostprignitz-Ruppin	241	16818
16 0 64 069	Katharinenberg	Unstrut-Hainich-Kreis	3 198	99988
01 0 54 063	Katharinenheerd	Nordfriesland	182	25836
15 2 66 022	Katharinenrieth	Sangerhausen	240	06542
15 3 62 058	Kathendorf	Ohrekreis	293	39359
12 0 71 212	Kathlow	Spree-Neiße	162	03058
03 1 55 007	Katlenburg-Lindau	Northelm	7 536	37191
01 0 60 045	Kattendorf	Segeberg	776	24568
07 3 33 037	Katzenbach	Donnersbergkreis	548	67806
07 1 41 068	Katzeneinbogen, Stadt	Rhein-Lahn-Kreis	2 052	56368
16 0 73 037	Katzhütte	Saalfeld-Rudolstadt	2 151	98746
13 0 59 039	Katzow	Ostvorpommern	587	17509
07 3 35 017	Katzweiler	Kaiserslautern	1 686	67734
07 2 33 037	Katzwinkel	Daun	141	54552
07 1 32 080	Katzwinkel (Sieg)	Altenkirchen (Westerwald)	1 945	57581
07 1 41 069	Kaub, Stadt	Rhein-Lahn-Kreis	1 163	56349
16 0 76 034	Kauern	Greiz	482	07554
09 7 62 000	Kaufbeuren, Stadt	Kreisfreie Stadt	42 612	87600
09 1 81 128	Kaufering	Landsberg a. Lech	8 913	86916
06 6 33 015	Kaufungen	Kassel	12 188	34260
15 3 70 054	Kaulitz	Altmarkkreis Salzwedel	364	29416
16 0 73 038	Kaulsdorf	Saalfeld-Rudolstadt	3 228	07338
14 1 78 240	Kauschwitz	Vogtlandkreis	983	08525

1) * Bedeutet, daß die Gemeinde mehrere Postleitzahlen hat;
die hier genannte Zahl ist diejenige des Verwaltungssitzes der Gemeinde.

4 Gemeinden in alphabetischer Ordnung mit Schlüsselnummer,
Bevölkerung und Postleitzahl am 31.12.1996

K

Schlüssel- nummer	Gemeinde	Kreis/Landkreis	Bevöl- kerung	Post- leitz- zahl 1)
07 1 32 059	Kausen	Altenkirchen (Westerwald)	736	57520
12 0 62 256	Kauxdorf	Elbe-Elster	170	04924
13 0 57 044	Kavelsdorf	Nordvorpommern	296	18334
13 0 51 034	Kavelstorf	Bad Doberan	1 069	18196
01 0 60 046	Kayhude	Segeberg	952	23863
15 2 56 044	Kayna	Burgenlandkreis	1 603	06724
06 4 40 013	Kefenrod	Wetteraukreis	2 992	63699
16 0 61 055	Kefferhausen	Eichsfeld	813	37351
08 3 17 057	Kehl, Stadt	Ortenaukreis	33 434	77694
07 1 41 070	Kehlbach	Rhein-Lahn-Kreis	162	56355
16 0 62 024	Kehmstedt	Nordhausen	556	99752
15 3 63 063	Kehnert	Stendal	357	39517
12 0 70 176	Kehrberg	Prignitz	304	16928
07 1 37 043	Kehrig	Mayen-Koblenz	1 089	56729
12 0 67 252	Kehrigk	Oder-Spree	242	15859
07 1 40 065	Keidelheim	Rhein-Hunsrück-Kreis	288	55471
16 0 75 047	Keila	Saale-Orla-Kreis	88	07389
07 2 33 218	Kelberg	Daun	1 899	53539
15 2 66 023	Kelbra (Kyffhäuser), Stadt	Sangerhausen	3 107	06537
09 2 73 137	Kelheim, Stadt	Kelheim	15 758	93309
06 4 36 008	Kelkheim (Taunus), Stadt	Main-Taunus-Kreis	26 642	65779
07 2 35 058	Kell am See	Trier-Saarburg	1 888	54427
16 0 61 056	Kella	Eichsfeld	581	37308
07 1 33 202	Kellenbach	Bad Kreuznach	297	55606
01 0 55 025	Kellenhusen (Ostsee)	Ostholstein	1 062	23746
12 0 68 228	Keller	Ostprignitz-Ruppin	181	16775
01 0 61 049	Kellinghusen, Stadt	Steinburg	8 102	25548
09 7 75 132	Kellmünz a.d. Iller, Markt	Neu-Ulm	1 293	89293
06 4 33 007	Kelsterbach, Stadt	Groß-Gerau	14 587	65451
08 2 36 070	Keltern	Enzkreis	8 727	75210
15 1 71 028	Kemberg, Stadt	Wittenberg	2 849	06901
12 0 72 176	Kemnitz	Teltow-Fläming	376	15926
12 0 66 148	Kemmen	Oberspreewald-Lausitz	236	03205
07 1 41 071	Kemmenau	Rhein-Lahn-Kreis	488	56132
09 4 71 150	Kemmern	Bamberg	2 468	96164

1) * Bedeutet, daß die Gemeinde mehrere Postleitzahlen hat;
die hier genannte Zahl ist diejenige des Verwaltungssitzes der Gemeinde.

4 Gemeinden in alphabetischer Ordnung mit Schlüsselnummer,
Bevölkerung und Postleitzahl am 31.12.1996

K

Schlüssel- nummer	Gemeinde	Kreis/Landkreis	Bevöl- kerung	Post- leit- zahl 1)
09 3 77 129	Kemnath, Stadt	Tirschenreuth	5 322	95478
12 0 70 180	Kemnitz	Prignitz	330	16928
12 0 69 292	Kemnitz	Potsdam-Mittelmark	370	14542
13 0 59 040	Kemnitz	Ostvorpommern	1 032	17509
05 1 66 012	Kempen, Stadt	Viersen	36 223	47906
07 1 31 502	Kempenich	Ahrweiler	1 707	56746
07 1 34 046	Kempfeld	Birkenfeld	795	55758
09 7 63 000	Kempton (Allgäu), Stadt	Kreisfreie Stadt	61 606	87435 *
14 1 88 130	Kemtau	Stollberg	1 614	09240
07 2 35 060	Kenn	Trier-Saarburg	2 442	54344
13 0 57 045	Kenz	Nordvorpommern	351	18314
08 3 16 020	Kenzingen, Stadt	Emmendingen	8 688	79341
07 2 32 066	Keppeshausen	Bitburg-Prüm	21	54673
07 1 37 048	Kerben	Mayen-Koblenz	365	56295
15 3 70 055	Kerkau	Altmarkkreis Salzwedel	218	29416
05 1 54 028	Kerken	Kleve	12 232	47647
12 0 73 332	Kerkow	Uckermark	407	16278
12 0 71 220	Kerkwitz	Spree-Neiße	453	03172
08 1 19 093	Kernen im Remstal	Rems-Murr-Kreis	14 503	71394
07 2 33 038	Kerpen (Eifel)	Daun	466	54578
05 3 62 032	Kerpen, Stadt	Erftkreis	62 178	50171 *
07 2 33 219	Kerschenbach	Daun	206	54589
12 0 72 180	Kerzendorf	Teltow-Fläming	181	14974
07 3 33 038	Kerzenheim	Donnersbergkreis	2 232	67304
12 0 68 232	Kerzlin	Ostprignitz-Ruppin	258	16845
07 1 32 060	Kescheid	Altenkirchen (Westerwald)	123	57632
07 2 32 247	Kesfeld	Bitburg-Prüm	109	54619
07 1 31 039	Kesseling	Ahrweiler	683	53506
14 2 90 230	Kesselsdorf	Weißeritzkreis	4 109	01723
13 0 51 035	Kessin	Bad Doberan	780	18196
07 2 31 066	Kesten	Bernkastel-Wittlich	428	54518
07 1 41 072	Kestert	Rhein-Lahn-Kreis	824	56348
08 2 26 037	Ketsch	Rhein-Neckar-Kreis	12 678	68775
07 1 32 061	Kettenhausen	Altenkirchen (Westerwald)	275	57612
07 3 31 042	Kettenheim	Alzey-Worms	284	55234

1) * Bedeutet, daß die Gemeinde mehrere Postleitzahlen hat;
die hier genannte Zahl ist diejenige des Verwaltungssitzes der Gemeinde.

4 Gemeinden in alphabetischer Ordnung mit Schlüsselnummer,
Bevölkerung und Postleitzahl am 31.12.1996

K

Schlüssel- nummer	Gemeinde	Kreis/Landkreis	Bevöl- kerung	Post- leit- zahl 1)
03 4 59 023	Kettenkamp	Osnabrück	1 611	49577
09 7 78 221	Kettershausen	Unterallgäu	1 710	86498
07 1 37 211	Kettig	Mayen-Koblenz	2 984	56220
14 2 80 160	Ketzerbachtal	Meißen-Radebeul	3 128	01623 *
12 0 63 148	Ketzin, Stadt	Havelland	3 990	14669
12 0 69 296	Ketzür	Potsdam-Mittelmark	209	14778
05 1 54 032	Kevelaer, Stadt	Kleve	26 090	47623 *
07 2 32 248	Kickeshausen	Bitburg-Prüm	36	54689
14 3 75 080	Kiebitz	Döbeln	482	04720
01 0 61 050	Kiebitzreihe	Steinburg	2 177	25368
06 4 39 009	Kiedrich	Rheingau-Taunus-Kreis	3 744	65399
09 1 87 148	Kiefersfelden	Rosenheim	6 391	83088
12 0 64 240	Kiehnwerder	Märkisch-Oderland	127	15324
12 0 61 248	Kiekebusch	Dahme-Spreewald	176	15749
12 0 71 224	Kiekebusch	Spree-Neiße	1 045	03058
01 0 02 000	Kiel, Landeshauptstadt	Kreisfreie Stadt	243 728	24103 *
12 0 67 256	Kienbaum	Oder-Spree	348	15345
12 0 63 152	Kienberg	Havelland	398	14641
09 1 89 126	Kienberg	Traunstein	1 249	83361
12 0 64 244	Kienitz	Märkisch-Oderland	598	15324
05 9 62 028	Kierspe, Stadt	Märkischer Kreis	17 638	58566
01 0 59 047	Kiesby	Schleswig-Flensburg	229	24392
08 2 36 031	Kieselbronn	Enzkreis	2 549	75249
12 0 67 260	Kieselwitz	Oder-Spree	351	15890
13 0 56 028	Kieve	Müritz	170	17209
16 0 71 038	Killiansroda	Weimarer Land	225	99441
16 0 68 029	Kindelbrück, Stadt	Sömmerda	2 161	99638
07 3 32 029	Kindenheim	Bad Dürkheim	914	67271
07 2 31 067	Kinderbeuern	Bernkastel-Wittlich	1 097	54538
09 1 76 137	Kinding, Markt	Eichstätt	2 584	85125
07 3 35 018	Kindsbach	Kaiserslautern	2 524	66862
07 2 31 068	Kinheim	Bernkastel-Wittlich	859	54538
09 1 81 129	Kinsau	Landsberg a. Lech	907	86981
07 2 32 249	Kinzenburg	Bitburg-Prüm	40	54597
09 1 76 138	Kipfenberg, Markt	Eichstätt	5 509	85110

1) * Bedeutet, daß die Gemeinde mehrere Postleitzahlen hat;
die hier genannte Zahl ist diejenige des Verwaltungssitzes der Gemeinde.

4 Gemeinden in alphabetischer Ordnung mit Schlüsselnummer,
Bevölkerung und Postleitzahl am 31.12.1996

K

Schlüssel- nummer	Gemeinde	Kreis/Landkreis	Bevöl- kerung	Post- leit- zahl 1)
08 3 17 059	Kippenheim	Ortenaukreis	5 084	77971
07 1 43 248	Kirburg	Westerwaldkreis	573	57629
13 0 54 052	Kirch Jesar	Ludwigslust	584	19230
13 0 51 036	Kirch Mulsow	Bad Doberan	397	18233
09 1 89 127	Kirchanschöring	Traunstein	2 873	83417
08 1 25 049	Kirchardt	Heilbronn	5 138	74912
01 0 57 033	Kirchbarkau	Plön	715	24245
09 1 77 124	Kirchberg	Erding	800	84434
09 2 76 126	Kirchberg	Regen	4 233	94259
07 1 40 067	Kirchberg (Hunsrück), Stadt	Rhein-Hunsrück-Kreis	3 770	55481
08 4 26 065	Kirchberg an der Iller	Biberach	1 717	88486
08 1 27 046	Kirchberg an der Jagst, Stadt ..	Schwäbisch Hall	4 446	74592
08 1 19 038	Kirchberg an der Murr	Rems-Murr-Kreis	3 657	71737
14 1 93 160	Kirchberg, Stadt	Zwickauer Land	8 742	08107
03 2 55 025	Kirchbrak	Holzminde	1 233	37619
03 2 51 021	Kirchdorf	Diepholz	1 962	27245
13 0 57 046	Kirchdorf	Nordvorpommern	473	18519
09 2 73 139	Kirchdorf	Kelheim	842	93348
09 1 83 123	Kirchdorf	Mühlldorf a. Inn	1 250	83527
09 2 77 128	Kirchdorf a. Inn	Rottal-Inn	4 866	84375
09 1 78 136	Kirchdorf a.d. Amper	Freising	2 311	85414
08 4 26 066	Kirchdorf an der Iller	Biberach	3 333	88457
09 2 76 127	Kirchdorf l. Wald	Regen	2 172	94261
09 4 74 143	Kirchehrenbach	Forchheim	2 385	91356
07 1 32 062	Kirchleib	Altenkirchen (Westerwald)	468	57612
07 1 32 063	Kirchen (Sieg)	Altenkirchen (Westerwald)	9 925	57548
09 3 74 128	Kirchendemereuth	Neustadt a.d. Waldnaab	930	92665
09 4 79 129	Kirchenlamitz, Stadt	Wunsiedel i. Fichtelgebirge	4 324	95158
09 4 72 156	Kirchenpingarten	Bayreuth	1 298	95466
09 5 74 135	Kirchensittenbach	Nürnberger Land	2 148	91241
08 4 16 022	Kirchentellinsfurt	Tübingen	5 226	72138
09 3 74 129	Kirchenthumbach, Markt	Neustadt a.d. Waldnaab	3 470	91281
16 0 61 057	Kirchgandern	Eichsfeld	602	37318
03 3 55 020	Kirchgellersen	Lüneburg	1 864	21394
06 5 34 011	Kirchhain, Stadt	Marburg-Biedenkopf	16 238	35274

1) * Bedeutet, daß die Gemeinde mehrere Postleitzahlen hat;
die hier genannte Zahl ist diejenige des Verwaltungssitzes der Gemeinde.

4 Gemeinden in alphabetischer Ordnung mit Schlüsselnummer,
Bevölkerung und Postleitzahl am 31.12.1996

K

Schlüssel- nummer	Gemeinde	Kreis/Landkreis	Bevöl- kerung	Post- leitz- zahl 1)
09 2 75 130	Kirchham	Passau	2 364	94148
16 0 73 039	Kirchhasel	Saalfeld-Rudolstadt	1 975	07407
09 7 78 157	Kirchhaslach	Unterallgäu	1 243	87755
16 0 64 033	Kirchheilingen	Unstrut-Hainich-Kreis	878	99947
16 0 70 031	Kirchheim	Ilm-Kreis	1 058	99334
06 6 32 011	Kirchheim	Hersfeld-Rotenburg	4 139	36275
09 6 79 153	Kirchheim	Würzburg	2 262	97268
08 1 18 040	Kirchheim am Neckar	Ludwigsburg	4 889	74366
08 1 36 037	Kirchheim am Ries	Ostalbkreis	1 875	73467
07 3 32 030	Kirchheim an der Weinstraße	Bad Dürkheim	1 573	67281
09 1 84 131	Kirchheim b. München	München	12 449	85551
09 7 78 158	Kirchheim i. Schw., Markt	Unterallgäu	2 586	87757
08 1 16 033	Kirchheim unter Teck, Stadt	Esslingen	38 362	73230
07 3 33 039	Kirchheimbolanden, Stadt	Donnersbergkreis	7 470	67292
05 9 66 016	Kirchhundem	Olpe	13 003	57399
09 6 74 160	Kirchlauter	Haßberge	1 493	96166
05 7 58 020	Kirchlengern	Herford	15 548	32278
03 3 61 005	Kirchlinteln	Verden	10 044	27308
01 0 57 034	Kirchnüchel	Plön	201	23714
09 2 78 141	Kirchroth	Straubing-Bogen	3 500	94356
07 1 31 040	Kirchsahr	Ahrweiler	403	53505
15 2 56 045	Kirchscheidungen	Burgenlandkreis	405	06636
03 4 58 011	Kirchseelte	Oldenburg	1 230	27243
09 1 75 124	Kirchseeon, Markt	Ebersberg	8 391	85614
03 3 57 030	Kirchtimke	Rotenburg (Wümme)	928	27412
07 1 37 049	Kirchwald	Mayen-Koblenz	992	56729
03 3 57 031	Kirchwalsede	Rotenburg (Wümme)	1 207	27386
09 1 71 122	Kirchweidach	Altötting	2 149	84558
07 2 33 039	Kirchweiler	Daun	406	54570
03 3 52 026	Kirchwistedt	Cuxhaven	492	27616
16 0 61 058	Kirchworbis	Eichsfeld	1 542	37339
08 3 15 064	Kirchzarten	Breisgau-Hochschwarzwald	9 535	79199
09 6 76 131	Kirchzell, Markt	Miltenberg	2 526	63931
07 2 35 062	Kirf	Trier-Saarburg	769	54441
10 0 45 115	Kirkel	Saarpfalz-Kreis	10 026	66459

1) * Bedeutet, daß die Gemeinde mehrere Postleitzahlen hat;
die hier genannte Zahl ist diejenige des Verwaltungssitzes der Gemeinde.

4 Gemeinden in alphabetischer Ordnung mit Schlüsselnummer,
Bevölkerung und Postleitzahl am 31.12.1996

K

Schlüssel- nummer	Gemeinde	Kreis/Landkreis	Bevöl- kerung	Post- leit- zahl 1)
07 1 33 052	Kirn, Stadt	Bad Kreuznach	9 174	55606
14 2 87 180	Kirnitzschtal	Sächsische Schweiz	2 247	01855
07 3 36 050	Kirrweiler	Kusel	224	67744
07 3 37 047	Kirrweiler (Pfalz)	Südliche Weinstraße	1 984	67489
07 2 33 220	Kirsbach	Daun	95	53539
14 2 72 180	Kirschau	Bautzen	2 018	02681
16 0 75 048	Kirschkau	Saale-Orla-Kreis	258	07919
07 1 33 053	Kirschroth	Bad Kreuznach	305	55566
07 1 34 047	Kirschweiler	Birkenfeld	1 173	55743
06 5 35 010	Kirtorf, Stadt	Vogelsbergkreis	3 670	36320
01 0 60 047	Kisdorf	Segeberg	3 010	24629
07 1 40 068	Kisselbach	Rhein-Hunsrück-Kreis	576	56291
03 1 58 021	Kissenbrück	Wolfenbüttel	1 388	38324
09 7 71 142	Kissing	Aichach-Friedberg	9 888	86438
08 4 36 052	Kißlegg	Ravensburg	8 621	88353
09 6 79 154	Kist	Würzburg	2 516	97270
13 0 52 042	Kittendorf	Demmin	436	17153
14 2 86 190	Kittlitz	Löbau-Zittau	2 821	02708
12 0 66 152	Kittlitz	Oberspreewald-Lausitz	359	03222
01 0 53 062	Kittlitz	Herzogtum Lauenburg	247	23911
14 3 79 350	Kitzen	Leipziger Land	1 991	04460
09 6 75 141	Kitzingen, Stadt	Kitzingen	21 262	97318
14 3 79 360	Kitzscher, Stadt	Leipziger Land	7 261	04567
15 3 70 056	Kläden	Altmarkkreis Salzwedel	260	39619
15 3 63 064	Kläden	Stendal	786	39579
14 1 88 140	Klaffenbach	Stollberg	1 898	09221
01 0 57 035	Klamp	Plön	680	24321
01 0 54 065	Klanxbüll	Nordfriesland	791	25924
01 0 59 049	Klappholz	Schleswig-Flensburg	481	24860
12 0 72 184	Klasdorf	Teltow-Fläming	282	15837
12 0 72 188	Klausdorf	Teltow-Fläming	1 403	15838
13 0 57 047	Klausdorf	Nordvorpommern	604	18445
01 0 57 036	Klausdorf	Plön	5 765	24147
07 2 31 069	Klausen	Bernkastel-Wittlich	1 223	54524
12 0 73 336	Klaushagen	Uckermark	225	17268

1) * Bedeutet, daß die Gemeinde mehrere Postleitzahlen hat;
die hier genannte Zahl ist diejenige des Verwaltungssitzes der Gemeinde.

Schlüssel- nummer	Gemeinde	Kreis/Landkreis	Bevöl- kerung	Post- leit- zahl 1)
15 3 62 059	Klein Ammensleben	Ohrekreis	543	39326
01 0 57 037	Klein Barkau	Plön	218	24245
12 0 63 156	Klein Behnitz	Havelland	193	14641
13 0 53 039	Klein Belitz	Güstrow	539	18246
13 0 54 053	Klein Bengerstorf	Ludwigslust	334	19258
01 0 59 050	Klein Bennebek	Schleswig-Flensburg	550	24848
03 4 54 024	Klein Berßen	Emsland	1 053	49777
13 0 59 041	Klein Bünzow	Ostvorpommern	878	17390
12 0 71 228	Klein Döbbern	Spree-Neiße	299	03058
12 0 71 232	Klein Düben	Spree-Neiße	134	03130
15 3 70 058	Klein Gartz	Altmarkkreis Salzwedel	182	29416
12 0 70 184	Klein Gottschow	Prignitz	213	19348
12 0 71 236	Klein Köllzig	Spree-Neiße	296	03159
13 0 51 037	Klein Kussewitz	Bad Doberan	523	18184
12 0 61 252	Klein Leine	Dahme-Spreewald	154	15913
12 0 71 240	Klein Loitz	Spree-Neiße	420	03130
13 0 62 026	Klein Luckow	Uecker-Randow	279	17337
13 0 56 029	Klein Lukow	Müritz	290	17217
12 0 69 300	Klein Marzehns	Potsdam-Mittelmark	126	14823
03 3 57 032	Klein Meckelsen	Rotenburg (Wümme)	834	27419
12 0 67 264	Klein Muckrow	Oder-Spree	132	15868
15 3 67 015	Klein Mühlhingen	Schönebeck	715	39221
01 0 56 029	Klein Nordende	Pinneberg	2 755	25336
01 0 56 030	Klein Offenseth-Sparrieshoop ...	Pinneberg	2 187	25365
15 3 55 031	Klein Oschersleben	Bördekreis	756	39398
01 0 53 064	Klein Pampau	Herzogtum Lauenburg	674	21514
12 0 66 156	Klein Radden	Oberspreewald-Lausitz	253	03222
01 0 59 051	Klein Rheide	Schleswig-Flensburg	325	24848
15 3 55 032	Klein Rodensleben	Bördekreis	402	39167
01 0 60 049	Klein Rönnau	Segeberg	1 270	23795
13 0 54 054	Klein Rogahn	Ludwigslust	846	19073
15 3 52 021	Klein Schierstedt	Aschersleben-Staßfurt	422	06449
12 0 72 192	Klein Schulzendorf	Teltow-Fläming	459	14959
15 3 63 065	Klein Schwechten	Stendal	564	39579
13 0 53 040	Klein Sien	Güstrow	447	18246

1) * Bedeutet, daß die Gemeinde mehrere Postleitzahlen hat;
die hier genannte Zahl ist diejenige des Verwaltungssitzes der Gemeinde.

4 Gemeinden in alphabetischer Ordnung mit Schlüsselnummer,
Bevölkerung und Postleitzahl am 31.12.1996

K

Schlüssel- nummer	Gemeinde	Kreis/Landkreis	Bevöl- kerung	Post- leit- zahl 1)
13 0 58 053	Klein Trebbow	Nordwestmecklenburg	636	19069
13 0 53 041	Klein Upahl	Güstrow	226	18276
13 0 55 035	Klein Vielen	Mecklenburg-Strelitz	736	17237
15 3 55 033	Klein Wanzleben	Bördekreis	2 250	39164
01 0 62 039	Klein Wesenberg	Stormarn	689	23860
01 0 58 088	Klein Wittensee	Rendsburg-Eckernförde	208	24361
12 0 70 188	Klein Woltersdorf	Prignitz	328	16928
01 0 53 066	Klein Zecher	Herzogtum Lauenburg	222	23883
12 0 60 104	Klein Ziethen	Barnim	218	16247
12 0 65 156	Klein-Mutz	Oberhavel	552	16775
07 3 39 032	Klein-Winternheim	Mainz-Bingen ,	3 080	55270
09 7 72 160	Kleinaitingen	Augsburg	1 421	86507
15 3 55 030	Kleinalsleben	Bördekreis	215	39398
15 3 70 057	Kleinau	Altmarkkreis Salzwedel	808	39606
16 0 61 059	Kleinbartloff	Eichsfeld	476	37355
10 0 41 514	Kleinblittersdorf	Stadtverband Saarbrücken	13 133	66271
16 0 74 046	Kleinbockedra	Saale-Holzland-Kreis	54	07646
16 0 62 025	Kleinbodungen	Nordhausen	481	99752
16 0 68 031	Kleinbrembach	Sömmerda	355	99610
07 3 40 213	Kleinbundenbach	Pirmasens	393	66501
16 0 74 047	Kleinebersdorf	Saale-Holzland-Kreis	201	07646
16 0 74 048	Kleineutersdorf	Saale-Holzland-Kreis	423	07768
07 3 37 048	Kleinfischlingen	Südliche Weinstraße	304	67483
16 0 62 026	Kleinfurra	Nordhausen	1 276	99735
16 0 73 041	Kleingeschwenda b. Arnsgereuth .	Saalfeld-Rudolstadt	352	07318
15 2 56 046	Kleinhelmsdorf	Burgenlandkreis	320	06722
09 6 76 132	Kleinheubach, Markt	Miltenberg	3 354	63924
07 2 31 070	Kleinich	Bernkastel-Wittlich	777	54483
09 6 71 135	Kleinkahl	Aschaffenburg	1 821	63828
07 3 32 031	Kleinkarlbach	Bad Dürkheim	810	67271
15 1 71 030	Kleinkorga	Wittenberg	88	06926
12 0 62 260	Kleinkrausnik	Elbe-Elster	132	03249
07 2 32 250	Kleinlangenfeld	Bitburg-Prüm	153	54597
09 6 75 142	Kleinlangheim, Markt	Kitzingen	1 672	97355
15 2 66 024	Kleinleinungen	Sangerhausen	149	06528

1) * Bedeutet, daß die Gemeinde mehrere Postleitzahlen hat;
die hier genannte Zahl ist diejenige des Verwaltungssitzes der Gemeinde.

Schlüssel- nummer	Gemeinde	Kreis/Landkreis	Bevöl- kerung	Post- leitz- zahl 1)
12 0 69 304	Kleinmachnow	Potsdam-Mittelmark	11 577	14532
07 1 38 034	Kleinmaischeid	Neuwied	1 259	56271
16 0 68 032	Kleinmölsen	Sömmerda	272	99198
16 0 68 033	Kleinneuhausen	Sömmerda	457	99625
07 3 38 015	Kleinniedesheim	Ludwigshafen	738	67259
16 0 71 039	Kleinobringen	Weimarer Land	260	99439
14 1 81 210	Kleinolbersdorf-Altenhain	Mittlerer Erzgebirgskreis	1 801	09128
09 6 71 136	Kleinstheim	Aschaffenburg	7 868	63801
12 0 70 192	Kleinow	Prignitz	648	19348
15 1 59 021	Kleinpaschleben	Köthen	1 052	06369
16 0 76 035	Kleinreinsdorf	Greiz	446	07989
09 6 79 155	Kleinrinderfeld	Würzburg	2 057	97271
14 2 92 230	Kleinröhrsdorf	Kamenz	854	01900
16 0 66 037	Kleinschalkalden, Kurort	Schalkalden-Meiningen	1 733	98593
16 0 71 042	Kleinschwabhausen	Weimarer Land	279	99441
09 4 74 144	Kleinsendelbach	Forchheim	1 545	91077
07 3 40 214	Kleinsteinhausen	Pirmasens	824	66484
09 6 76 133	Kleinwallstadt, Markt	Miltenberg	5 498	63839
16 0 62 027	Kleinwechungen	Nordhausen	324	99735
14 2 72 190	Kleinwelka	Bautzen	2 768	02627
16 0 64 035	Kleinwelsbach	Unstrut-Hainich-Kreis	134	99947
12 0 68 236	Kleinzerlang	Ostprignitz-Ruppin	265	16831
01 0 53 067	Klempau	Herzogtum Lauenburg	544	23628
12 0 69 308	Klepzig	Potsdam-Mittelmark	157	14823
12 0 63 160	Kleßen	Havelland	315	14728
01 0 57 038	Kletkamp	Plön	132	24327
16 0 71 043	Klettbach	Weimarer Land	1 119	99102
08 3 37 062	Klettgau	Waldshut	7 243	79771
16 0 64 036	Klettstedt	Unstrut-Hainich-Kreis	282	99955
12 0 66 160	Klettwitz	Oberspreewald-Lausitz	1 282	01998
14 3 74 150	Kletzen-Zschölkau	Delitzsch	886	04519
13 0 52 043	Kletzin	Demmin	481	17111
12 0 70 196	Kletzke	Prignitz	455	19336
01 0 61 052	Kleve	Steinburg	550	25554
01 0 51 060	Kleve	Dithmarschen	426	25779

1) * Bedeutet, daß die Gemeinde mehrere Postleitzahlen hat;
die hier genannte Zahl ist diejenige des Verwaltungssitzes der Gemeinde.

4 Gemeinden in alphabetischer Ordnung mit Schlüsselnummer,
Bevölkerung und Postleitzahl am 31.12.1996

K

Schlüssel- nummer	Gemeinde	Kreis/Landkreis	Bevöl- kerung	Post- leit- zahl 1)
05 1 54 036	Kleve, Stadt	Kleve	48 672	47533
13 0 57 048	Klevenow	Nordvorpommern	364	18516
13 0 53 042	Kleverhof	Güstrow	372	17179
07 1 35 048	Kliding	Cochem-Zell	232	56825
15 1 51 028	Klieken	Anhalt-Zerbst	1 194	06869
12 0 72 196	Kliestow	Teltow-Fläming	306	14959
15 3 63 066	Klietz	Stendal	1 889	39524
07 1 41 073	Klingelbach	Rhein-Lahn-Kreis	766	56368
14 2 90 250	Klingenberg	Weißeritzkreis	1 435	01738
09 6 76 134	Klingenberg a. Main, Stadt	Miltenberg	6 150	63911
07 3 37 049	Klingenmünster	Südliche Weinstraße	2 358	76889
14 1 78 250	Klingenthal/Sa., Stadt	Vogtlandkreis	10 910	08248
16 0 63 045	Klings	Wartburgkreis	558	36452
13 0 56 030	Klink	Müritz	1 087	17192
13 0 60 039	Klinken	Parchim	401	19374
12 0 73 340	Klinkow	Uckermark	231	17291
01 0 53 068	Klinkrade	Herzogtum Lauenburg	548	23898
14 2 80 170	Klipphausen	Meißen-Radebeul	2 828	01665
15 3 58 029	Klitsche	Jerichower Land	393	39307
14 2 84 130	Klitten	Niederschles. Oberlausitzkreis ..	1 525	02906
01 0 54 068	Klixbüll	Nordfriesland	901	25899
15 2 61 024	Klobikau	Merseburg-Querfurt	641	06246
13 0 56 031	Klocksın	Müritz	453	17194
13 0 54 055	Kloddram	Ludwigslust	183	19260
15 1 71 031	Klößen	Wittenberg	732	06917
15 3 70 059	Klötze, Stadt	Altmarkkreis Salzwedel	6 278	38486
15 2 65 023	Kloschwitz	Saalkreis	476	06198
14 1 78 260	Kloschwitz	Vogtlandkreis	233	08527
15 3 70 060	Kloster Neuendorf	Altmarkkreis Salzwedel	501	39638
16 0 69 025	Kloster Veßra	Hildburghausen	377	98660
12 0 72 200	Kloster Zinna	Teltow-Fläming	1 106	14913
12 0 64 252	Klosterdorf	Märkisch-Oderland	445	15345
12 0 60 108	Klosterfelde	Barnim	3 029	16348
15 2 56 048	Klosterhäsel	Burgenlandkreis	921	06647
12 0 68 240	Klosterheide	Ostprignitz-Ruppin	199	16835

1) * Bedeutet, daß die Gemeinde mehrere Postleitzahlen hat;
die hier genannte Zahl ist diejenige des Verwaltungssitzes der Gemeinde.

4 Gemeinden in alphabetischer Ordnung mit Schlüsselnummer,
Bevölkerung und Postleitzahl am 31.12.1996

K

Schlüssel- nummer	Gemeinde	Kreis/Landkreis	Bevöl- kerung	Post- leit- zahl 1)
07 1 40 070	Klosterkumbd	Rhein-Hunsrück-Kreis	266	55469
09 7 72 162	Klosterlechfeld	Augsburg	2 435	86836
15 2 60 037	Klostermansfeld	Mansfelder Land	3 135	06308
12 0 73 344	Klosterwalde	Uckermark	414	17268
07 1 35 049	Klotten	Cochem-Zell	1 566	56818
07 1 40 071	Kludenbach	Rhein-Hunsrück-Kreis	99	55481
15 3 62 060	Klüden	Ohrekreis	310	39638
07 2 35 063	Klüsserath	Trier-Saarburg	1 112	54340
13 0 58 054	Klütz, Stadt	Nordwestmecklenburg	3 350	23948
13 0 61 019	Klujs	Rügen	314	18569
03 4 54 025	Kluse	Emsland	1 427	26892
15 2 61 025	Knapendorf	Merseburg-Querfurt	569	06246
14 2 92 240	Knappensee	Kamenz	1 952	02999
16 0 75 049	Knau	Saale-Orla-Kreis	794	07389
13 0 58 055	Kneese	Nordwestmecklenburg	303	19205
03 1 58 022	Kneitlingen	Wolfenbüttel	840	38170
09 6 74 163	Knetzgau	Haßberge	6 323	97478
12 0 62 264	Knippelsdorf	Elbe-Elster	328	04916
07 3 34 014	Knittelsheim	Germersheim	781	76879
08 2 36 033	Knittlingen, Stadt	Enzkreis	7 356	75438
07 3 37 050	Knöringen	Südliche Weinstraße	407	76833
07 3 40 215	Knopp-Labach	Pirmasens	490	66917
13 0 52 044	Knorrendorf	Demmin	693	17091
06 6 34 011	Knüllwald	Schwalm-Eder-Kreis	5 324	34593
12 0 67 268	Kobbeln	Oder-Spree	139	15890
01 0 53 069	Koberg	Herzogtum Lauenburg	637	23881
07 1 37 212	Koborn-Gondorf	Mayen-Koblenz	3 122	56330
14 3 89 140	Kobershain	Torgau-Oschatz	411	04889
13 0 62 027	Koblentz	Uecker-Randow	331	17309
07 1 11 000	Koblenz, Stadt	Kreisfreie Stadt	109 332	56068 *
13 0 60 040	Kobrow	Parchim	588	19406
09 1 73 133	Kochel a. See	Bad Tölz-Wolfratshausen	4 035	82431
14 2 84 140	Kodersdorf	Niederschles. Oberlausitzkreis ..	2 805	02923
13 0 58 056	Köchelstorf b. Rehna	Nordwestmecklenburg	424	19217
15 3 70 061	Köckte	Altmarkkreis Salzwedel	458	39649

1) * Bedeutet, daß die Gemeinde mehrere Postleitzahlen hat;
die hier genannte Zahl ist diejenige des Verwaltungssitzes der Gemeinde.

Schlüssel- nummer	Gemeinde	Kreis/Landkreis	Bevöl- kerung	Post- leit- zahl 1)
16 0 71 044	Ködderitzsch	Weimarer Land	121	99518
09 4 75 141	Köditz	Hof	2 771	95189
09 4 77 127	Ködnitz	Kulmbach	1 782	95361
09 3 75 161	Köfering	Regensburg	1 792	93096
03 3 52 027	Köhlen	Cuxhaven	891	27624
01 0 57 039	Köhn	Plön	746	24257
07 1 43 249	Kölbingen	Westerwaldkreis	981	56459
16 0 68 034	Kölleda, Stadt	Sömmerda	6 398	99625
01 0 56 031	Kölln-Reisiek	Pinneberg	2 419	25337
05 3 15 000	Köln, Stadt	Kreisfreie Stadt	964 346	50667 *
12 0 62 272	Kölsa	Elbe-Elster	848	04895
13 0 59 042	Kölsin	Ostvorpommern	381	17506
15 2 56 049	Könderitz	Burgenlandkreis	752	06712
08 1 16 035	Köngen	Esslingen	8 886	73257
07 3 39 033	Köngernheim	Mainz-Bingen	1 094	55278
15 3 64 013	Königerode	Quedlinburg	882	06493
08 1 28 061	Königheim	Main-Tauber-Kreis	3 434	97953
12 0 61 260	Königs Wusterhausen, Stadt	Dahme-Spreewald	17 805	15711
07 1 33 203	Königsau	Bad Kreuznach	86	55606
08 2 36 076	Königsbach-Stein	Enzkreis	9 503	75203
12 0 68 244	Königsberg	Ostprignitz-Ruppin	309	16909
09 6 74 164	Königsberg i. Bay., Stadt	Haßberge	3 850	97486
15 3 58 030	Königsborn	Jerichower Land	624	39175
08 1 35 025	Königsbronn	Heidenheim	7 616	89551
14 2 92 260	Königsbrück, Stadt	Kamenz	5 111	01936
09 7 72 163	Königsbrunn, Stadt	Augsburg	25 595	86343
09 1 73 134	Königsdorf	Bad Tölz-Wolfratshausen	2 689	82549
16 0 73 042	Königsee, Stadt	Saalfeld-Rudolstadt	6 144	07426
08 4 36 053	Königseggwald	Ravensburg	653	88376
09 4 71 151	Königsfeld	Bamberg	1 365	96167
14 1 82 190	Königsfeld	Mittweida	1 788	09306
07 1 31 041	Königsfeld	Ahrweiler	601	53426
08 3 26 031	Königsfeld im Schwarzwald	Schwarzwald-Baar-Kreis	5 966	78126
14 2 84 150	Königshain	Niederschles. Oberlausitzkreis ..	1 293	02829
14 1 82 200	Königshain-Wiederau	Mittweida	2 589	09306

1) * Bedeutet, daß die Gemeinde mehrere Postleitzahlen hat;
die hier genannte Zahl ist diejenige des Verwaltungssitzes der Gemeinde.

4 Gemeinden in alphabetischer Ordnung mit Schlüsselnummer,
Bevölkerung und Postleitzahl am 31.12.1996

K

Schlüssel- nummer	Gemeinde	Kreis/Landkreis	Bevöl- kerung	Post- leit- zahl 1)
08 3 27 029	Königsheim	Tuttlingen	518	78598
12 0 68 248	Königshorst	Ostprignitz-Ruppin	564	16833
01 0 58 089	Königshügel	Rendsburg-Eckernförde	159	24799
15 3 69 017	Königshütte (Harz)	Wernigerode	610	38875
03 1 54 013	Königslutter am Elm, Stadt	Helmstedt	16 809	38154
15 3 63 067	Königsmark	Stendal	530	39606
03 3 53 022	Königsmoor	Harburg	595	21255
09 1 85 163	Königsmoos	Neuburg-Schrobenhausen	3 760	86669
06 4 34 005	Königstein im Taunus, Stadt	Hochtaunuskreis	15 344	61462
14 2 87 190	Königstein/Sächs. Schw., Stadt	Sächsische Schweiz	2 898	01824
09 3 71 135	Königstein, Markt	Amberg-Weizbach	1 687	92281
14 1 71 200	Königswalde	Annaberg	2 358	09471
14 2 72 200	Königswartha	Bautzen	4 689	02699
05 3 82 024	Königswinter, Stadt	Rhein-Sieg-Kreis	37 252	53639
16 0 73 043	Könitz	Saalfeld-Rudolstadt	1 765	07336
15 1 53 016	Könnern, Stadt	Bernburg	3 687	06420
15 3 63 068	Könnigde	Stendal	182	39629
12 0 69 312	Köpernitz	Potsdam-Mittelmark	167	14793
12 0 62 276	Körba	Elbe-Elster	199	04936
15 3 58 031	Körbelitz	Jerichower Land	554	39175
07 3 36 051	Körborn	Kusel	359	66871
13 0 54 057	Körchow	Ludwigslust	898	19243
07 1 41 074	Kördorf	Rhein-Lahn-Kreis	550	56370
06 6 34 012	Körle	Schwalme-Eden-Kreis	2 897	34327
16 0 64 037	Körner	Unstrut-Hainich-Kreis	2 061	99998
07 2 32 067	Körperich	Bitburg-Prüm	1 088	54675
09 1 76 139	Kösching, Markt	Eichstätt	6 891	85092
15 1 51 029	Köselitz	Anhalt-Zerbst	188	06869
09 2 75 131	Köblarn, Markt	Passau	2 062	94149
01 0 62 040	Köthel	Stormarn	370	22929
01 0 53 070	Köthel	Herzogtum Lauenburg	246	22929
15 1 59 023	Köthen (Anh.), Stadt	Köthen	31 441	06366
15 2 61 026	Kötschlitz	Merseburg-Querfurt	671	06254
07 2 33 221	Kötterichen	Daun	115	56767
09 7 74 148	Kötz	Günzburg	3 189	89359

1) * Bedeutet, daß die Gemeinde mehrere Postleitzahlen hat;
die hier genannte Zahl ist diejenige des Verwaltungssitzes der Gemeinde.

4 Gemeinden in alphabetischer Ordnung mit Schlüsselnummer,
Bevölkerung und Postleitzahl am 31.12.1996

K

Schlüssel- nummer	Gemeinde	Kreis/Landkreis	Bevöl- kerung	Post- leit- zahl 1)
12 0 68 252	Kötzlin	Ostprignitz-Ruppin	236	16866
15 2 61 027	Kötzschau	Merseburg-Querfurt	2 100	06231
09 3 72 137	Kötzting, Stadt	Cham	7 326	93444
07 2 35 067	Köwerich	Trier-Saarburg	311	54340
13 0 54 056	Kogel	Ludwigslust	595	19246
13 0 56 032	Kogel	Müritz	411	17213
08 1 16 036	Kohlberg	Esslingen	2 237	72664
09 3 74 131	Kohlberg, Markt	Neustadt a.d. Waldnaab	1 234	92702
14 3 79 370	Kohren-Sahlis, Stadt	Leipziger Land	2 860	04655
14 2 92 250	Koitzsch	Kamenz	323	01936
12 0 61 256	Kolberg	Dahme-Spreewald	319	15752
09 1 87 150	Kolbermoor, Stadt	Rosenheim	16 574	83059
08 3 27 030	Kolbingen	Tuttlingen	1 192	78600
01 0 54 070	Koldenbüttel	Nordfriesland	779	25840
09 6 78 150	Kolitzheim	Schweinfurt	5 529	97509
01 0 54 071	Kolkerheide	Nordfriesland	70	25862
12 0 71 244	Kolkwitz	Spree-Neiße	9 121	03099
07 1 37 053	Kollig	Mayen-Koblenz	386	56751
01 0 61 118	Kollmar	Steinburg	1 788	25377
01 0 61 053	Kollmoor	Steinburg	41	25524
09 2 76 128	Kollnburg	Regen	2 919	94262
01 0 53 071	Kollow	Herzogtum Lauenburg	650	21527
07 3 35 019	Kollweiler	Kaiserslautern	354	66879
12 0 62 268	Kolochau	Elbe-Elster	710	04936
12 0 67 272	Kolpin	Oder-Spree	264	15518
12 0 70 200	Kolrep	Prignitz	132	16866
07 2 33 222	Kolverath	Daun	156	56767
07 2 31 071	Kommen	Bernkastel-Wittlich	258	54472
12 0 71 248	Komptendorf	Spree-Neiße	405	03058
07 3 36 052	Konken	Kusel	812	66871
09 3 77 131	Konnorsreuth, Markt	Tirschenreuth	1 971	95692
09 4 75 142	Konradsreuth	Hof	3 643	95176
08 3 35 043	Konstanz, Universitätsstadt	Konstanz	76 960	78462 *
07 2 35 068	Konz, Stadt	Trier-Saarburg	17 009	54329
09 2 78 143	Konzell	Straubing-Bogen	1 739	94357

1) * Bedeutet, daß die Gemeinde mehrere Postleitzahlen hat;
die hier genannte Zahl ist diejenige des Verwaltungssitzes der Gemeinde.

4 Gemeinden in alphabetischer Ordnung mit Schlüsselnummer,
Bevölkerung und Postleitzahl am 31.12.1996

K

Schlüssel- nummer	Gemeinde	Kreis/Landkreis	Bevöl- kerung	Post- leit- zahl 1)
07 2 33 223	Kopp	Daun	218	54574
12 0 71 252	Koppatz	Spree-Neiße	243	03058
08 1 19 041	Korb	Rems-Murr-Kreis	10 007	71404
06 6 35 015	Korbach, Kreisstadt	Waldeck-Frankenberg	24 283	34497
15 2 61 028	Korbetha	Merseburg-Querfurt	232	06258
16 0 76 036	Korbußen	Greiz	517	07554
07 2 35 069	Kordel	Trier-Saarburg	2 259	54306
15 1 71 032	Korgau	Wittenberg	369	06905
07 2 35 070	Korlingen	Trier-Saarburg	863	54317
08 1 18 080	Korntal-Münchingen, Stadt	Ludwigsburg	17 307	70825
08 1 18 046	Kornwestheim, Stadt	Ludwigsburg	29 689	70806
05 1 62 020	Korschenbroich, Stadt	Neuss	32 513	41352
13 0 59 043	Korswandt	Ostvorpommern	437	17419
07 1 40 073	Korweiler	Rhein-Hunsrück-Kreis	84	56288
01 0 58 090	Kosel	Rendsburg-Eckernförde	1 263	24354
13 0 59 044	Koserow	Ostvorpommern	1 592	17459
14 3 74 160	Kospa-Pressen	Delitzsch	804	04838
16 0 75 051	Kospoda	Saale-Orla-Kreis	478	07806
14 3 74 170	Kossa	Delitzsch	1 486	04849
12 0 62 280	Koßdorf	Elbe-Elster	908	04895
15 3 63 069	Kossebau	Stendal	300	39606
12 0 67 276	Kossenblatt	Oder-Spree	514	15848
12 0 66 164	Koßwig	Oberspreewald-Lausitz	224	03226
13 0 55 036	Kotelow	Mecklenburg-Strelitz	923	17099
07 1 31 042	Kottenborn	Ahrweiler	175	53518
07 1 37 055	Kottenheim	Mayen-Koblenz	2 688	56736
09 1 79 131	Kottgeisering	Fürstenfeldbruck	1 524	82288
14 2 86 200	Kottmarsdorf	Löbau-Zittau	633	02730
07 3 35 020	Kottweiler-Schwanden	Kaiserslautern	1 296	66879
12 0 63 164	Kotzen	Havelland	392	14715
01 0 54 072	Kotzenbüll	Nordfriesland	225	25832
13 0 51 038	Kowalz	Bad Doberan	155	18195
07 2 32 068	Koxhausen	Bitburg-Prüm	100	54673
07 1 32 064	Kraam	Altenkirchen (Westerwald)	167	57635
12 0 73 348	Kraatz	Uckermark	122	17291

1) * Bedeutet, daß die Gemeinde mehrere Postleitzahlen hat;
die hier genannte Zahl ist diejenige des Verwaltungssitzes der Gemeinde.

4 Gemeinden in alphabetischer Ordnung mit Schlüsselnummer,
Bevölkerung und Postleitzahl am 31.12.1996

K

Schlüssel- nummer	Gemeinde	Kreis/Landkreis	Bevöl- kerung	Post- leitz- zahl 1)
12 0 65 160	Kraatz-Buberow	Oberhavel	425	16775
13 0 62 028	Krackow	Uecker-Randow	705	17329
07 2 33 040	Kradenbach	Daun	157	54552
07 3 40 216	Krähenberg	Pirmasens	181	66894
12 0 68 256	Kränzlin	Ostprignitz-Ruppin	399	16818
09 7 77 144	Kraftsried	Ostallgäu	773	87647
16 0 76 037	Kraftsdorf	Greiz	1 714	07586
12 0 69 316	Krahne	Potsdam-Mittelmark	558	14778
09 1 83 124	Kraiburg a. Inn, Markt	Mühdorf a. Inn	4 044	84559
08 2 15 097	Kraichtal, Stadt	Karlsruhe	14 374	76703
09 1 88 127	Krailling	Starnberg	7 372	82152
16 0 62 029	Kraja	Nordhausen	375	99752
13 0 53 043	Krakow am See, Stadt	Güstrow	3 186	18292
13 0 57 049	Kramerhof	Nordvorpommern	1 022	18445
12 0 70 204	Krampfer	Prignitz	394	19348
05 1 54 040	Kranenburg	Kleve	8 674	47559
03 3 59 029	Kranenburg	Stade	743	21726
12 0 69 320	Kranepuhl	Potsdam-Mittelmark	162	14806
16 0 71 046	Kranichfeld, Stadt	Weimarer Land	3 700	99448
09 1 78 137	Kranzberg	Freising	3 519	85402
13 0 58 057	Krassow	Nordwestmecklenburg	373	23992
13 0 55 037	Kratzeburg	Mecklenburg-Strelitz	537	17237
07 1 40 075	Kratzenburg	Rhein-Hunsrück-Kreis	382	56283
08 4 37 065	Krauchenwies	Sigmaringen	4 941	72505
14 2 84 160	Krauschwitz	Niederschles. Oberlausitzkreis ..	3 910	02957
15 2 68 012	Krauschwitz	Weißenfels	669	06682
12 0 61 264	Krausnick	Dahme-Spreewald	435	15910
16 0 63 046	Krauthausen	Wartburgkreis	1 429	99819
16 0 71 047	Krautheim	Weimarer Land	498	99439
08 1 26 045	Krautheim, Stadt	Hohenlohekreis	4 717	74238
07 2 32 253	Krautscheid	Bitburg-Prüm	278	54673
12 0 71 256	Krayne	Spree-Neiße	138	03172
14 2 84 170	Kreba-Neudorf	Niederschles. Oberlausitzkreis ..	1 141	02906
03 1 52 014	Krebeck	Göttingen	1 141	37434
12 0 61 268	Kreblitz	Dahme-Spreewald	216	15926

1) * Bedeutet, daß die Gemeinde mehrere Postleitzahlen hat;
die hier genannte Zahl ist diejenige des Verwaltungssitzes der Gemeinde.

Schlüssel- nummer	Gemeinde	Kreis/Landkreis	Bevöl- kerung	Post- leit- zahl 1)
13 0 55 038	Kreckow	Mecklenburg-Strelitz	211	17348
05 1 14 000	Krefeld, Stadt	Kreisfreie Stadt	247 772	47803 *
13 0 60 041	Kreien	Parchim	505	19386
03 1 55 008	Kreiensen	Northeim	8 251	37547
07 3 36 053	Kreimbach-Kaulbach	Kusel	1 007	67757
14 2 90 260	Kreischa	Weißeritzkreis	3 861	01731
13 0 58 058	Krembz	Nordwestmecklenburg	755	19205
15 3 63 070	Kremkau	Stendal	268	39624
12 0 65 164	Kremmen, Stadt	Oberhavel	2 697	16766
13 0 54 058	Kremmin	Ludwigslust	330	19300
01 0 61 054	Krempdorf	Steinburg	285	25376
01 0 61 055	Krempe, Stadt	Steinburg	2 242	25361
01 0 51 061	Krempel	Dithmarschen	647	25774
12 0 70 208	Krempendorf	Prignitz	251	16945
01 0 61 056	Kremperheide	Steinburg	2 485	25569
01 0 61 057	Krempermoor	Steinburg	442	25569
13 0 51 039	Krempin	Bad Doberan	200	18233
01 0 60 050	Krems II	Segeberg	381	23827
08 1 27 101	Kreßberg	Schwäbisch Hall	3 853	74594
08 4 35 029	Kressbronn am Bodensee	Bodenseekreis	7 257	88079
07 1 37 056	Kretz	Mayen-Koblenz	713	56630
15 2 56 050	Kretzschau	Burgenlandkreis	1 275	06712
09 1 82 124	Kreuth	Miesbach	3 653	83708
05 3 58 028	Kreuzau	Düren	17 373	52372
12 0 65 168	Kreuzbruch	Oberhavel	197	16559
16 0 61 061	Kreuzebra	Eichsfeld	776	37351
05 9 70 024	Kreuztal, Stadt	Siegen-Wittgenstein	32 327	57223
09 6 77 151	Kreuzwertheim, Markt	Main-Spessart	3 966	97892
15 3 63 071	Krevese	Stendal	535	39606
12 0 65 172	Krewelin	Oberhavel	329	16775
15 2 61 029	Kreypau	Merseburg-Querfurt	477	06231
12 0 70 212	Kribbe	Prignitz	307	19357
07 3 35 021	Krickenbach	Kaiserslautern	1 173	67706
16 0 77 022	Kriebitzsch	Altenburger Land	1 427	04617
14 1 82 210	Kriebstein	Mittweida	2 095	09648

1) * Bedeutet, daß die Gemeinde mehrere Postleitzahlen hat;
die hier genannte Zahl ist diejenige des Verwaltungssitzes der Gemeinde.

Schlüssel- nummer	Gemeinde	Kreis/Landkreis	Bevöl- kerung	Post- leit- zahl 1)
07 3 33 040	Kriegsfeld	Donnersbergkreis	1 160	67819
12 0 63 168	Kriele	Havelland	170	14715
12 0 69 324	Krielow	Potsdam-Mittelmark	325	14550
13 0 59 045	Krien	Ostvorpommern	992	17391
13 0 52 045	Kriesow	Demmin	381	17091
06 4 36 009	Kriffel	Main-Taunus-Kreis	10 549	65830
15 1 54 016	Krina	Bitterfeld	782	06774
13 0 54 059	Krinitz	Ludwigslust	137	19294
14 3 74 180	Krippehna	Delitzsch	486	04838
14 2 87 200	Krippen	Sächsische Schweiz	738	01814
13 0 51 040	Kritzmow	Bad Doberan	2 225	18198
13 0 60 042	Kritzow	Parchim	591	19386
16 0 75 052	Krölpa	Saale-Orla-Kreis	1 711	07387
09 2 74 145	Kröning	Landshut	1 834	84178
13 0 51 041	Kröpelin, Stadt	Bad Doberan	4 238	18236
01 0 53 072	Kröppelshagen-Fahrendorf	Herzogtum Lauenburg	1 027	21529
07 3 40 026	Kröppen	Pirmasens	776	66957
13 0 59 046	Kröslin	Ostvorpommern	1 795	17440
07 2 31 072	Kröv	Bernkastel-Wittlich	2 407	54536
01 0 58 091	Krogaspe	Rendsburg-Eckernförde	403	24644
12 0 73 352	Krohnhorst	Uckermark	134	17268
01 0 57 040	Krokau	Plön	325	24217
16 0 61 062	Krombach	Eichsfeld	219	37308
09 6 71 138	Krombach	Aschaffenburg	2 155	63829
14 2 84 190	Kromlau	Niederschles. Oberlausitzkreis ..	285	02953
16 0 71 048	Kromsdorf	Weimarer Land	1 376	99441
09 4 76 145	Kronach, Stadt	Kronach	18 451	96317
08 2 15 039	Kronau	Karlsruhe	5 380	76709
06 4 34 006	Kronberg im Taunus, Stadt	Hochtaunuskreis	17 796	61476
09 7 78 161	Kronburg	Unterallgäu	1 635	87758
01 0 51 062	Kronprinzenkoog	Dithmarschen	979	25709
01 0 59 136	Kronsgaard	Schleswig-Flensburg	292	24395
01 0 58 092	Kronshagen	Rendsburg-Eckernförde	12 172	24119
01 0 61 058	Kronsmoor	Steinburg	197	25597
07 1 34 048	Kronweiler	Birkenfeld	378	55767

1) * Bedeutet, daß die Gemeinde mehrere Postleitzahlen hat;
die hier genannte Zahl ist diejenige des Verwaltungssitzes der Gemeinde.

4 Gemeinden in alphabetischer Ordnung mit Schlüsselnummer,
Bevölkerung und Postleitzahl am 31.12.1996

K

Schlüssel- nummer	Gemeinde	Kreis/Landkreis	Bevöl- kerung	Post- leit- zahl 1)
01 0 59 053	Kropp	Schleswig-Flensburg	5 740	24848
07 1 43 250	Kroppach	Westerwaldkreis	593	57612
12 0 66 168	Kroppen	Oberspreewald-Lausitz	823	01945
15 3 55 034	Kroppenstedt, Stadt	Bördekreis	1 792	39397
15 1 71 033	Kropstädt	Wittenberg	1 450	06895
15 2 65 024	Krosigk	Saalkreis	867	06193
14 3 74 190	Krostitz	Delitzsch	2 508	04509
07 3 36 054	Krottellbach	Kusel	809	66909
15 3 55 035	Krottorf	Bördekreis	575	39387
07 2 32 069	Kruchten	Bitburg-Prüm	412	54675
13 0 52 046	Kruckow	Demmin	365	17129
15 3 63 072	Krüden	Stendal	764	39615
07 1 43 041	Krümmel	Westerwaldkreis	272	56244
09 1 80 122	Krün	Garmisch-Partenkirchen	1 874	82494
15 3 58 032	Krüssau	Jerichower Land	301	39291
01 0 53 073	Krüzen	Herzogtum Lauenburg	299	21483
07 1 37 057	Kruft	Mayen-Koblenz	4 020	56642
12 0 61 272	Krugau	Dahme-Spreewald	237	15913
12 0 64 256	Krüge/Gersdorf	Märkisch-Oderland	494	16259
13 0 62 029	Krugsdorf	Uecker-Randow	349	17309
13 0 56 033	Krukow	Müritz	144	17217
01 0 53 074	Krukow	Herzogtum Lauenburg	186	21483
09 7 74 150	Krumbach (Schwaben), Stadt	Günzburg	12 513	86381
14 1 81 220	Krumhermersdorf	Mittlerer Erzgebirgskreis	1 792	09434
01 0 57 041	Krummbek	Plön	318	24217
07 1 34 049	Krummenau	Birkenfeld	137	55483
03 3 59 030	Krummendeich	Stade	547	21732
01 0 61 059	Krummendiek	Steinburg	48	25554
09 3 77 132	Krummennaab	Tirschenreuth	1 788	92703
12 0 60 112	Krummensee	Barnim	289	16356
01 0 53 075	Krummesse	Herzogtum Lauenburg	1 301	23628
03 4 52 014	Krummhörn	Aurich	13 058	26736
13 0 59 047	Krummin	Ostvorpommern	220	17440
01 0 58 093	Krummisch	Rendsburg-Eckernförde	645	24796
15 2 61 030	Krumpa (Geiseltal)	Merseburg-Querfurt	1 261	06242

1) * Bedeutet, daß die Gemeinde mehrere Postleitzahlen hat;
die hier genannte Zahl ist diejenige des Verwaltungssitzes der Gemeinde.

4 Gemeinden in alphabetischer Ordnung mit Schlüsselnummer,
Bevölkerung und Postleitzahl am 31.12.1996

K

Schlüssel- nummer	Gemeinde	Kreis/Landkreis	Bevöl- kerung	Post- leit- zahl 1)
01 0 51 063	Krumstedt	Dithmarschen	510	25727
07 1 32 065	Krunkei	Altenkirchen (Westerwald)	593	56593
13 0 59 048	Krusenfelde	Ostvorpommern	200	17391
13 0 58 059	Krusenhagen	Nordwestmecklenburg	496	23974
13 0 55 039	Kublank	Mecklenburg-Strelitz	340	17349
14 2 72 210	Kubschütz	Bautzen	3 226	02627
13 0 53 044	Kuchelmiß	Güstrow	849	18292
08 1 17 033	Kuchen	Göppingen	5 702	73329
01 0 53 076	Kuddewörde	Herzogtum Lauenburg	1 270	22958
01 0 51 064	Kuden	Dithmarschen	642	25712
01 0 61 060	Kudensee	Steinburg	171	25572
12 0 68 260	Küdow-Lüchfeld	Ostprignitz-Ruppin	310	16845
09 7 71 144	Kühbach, Markt	Aichach-Friedberg	3 686	86556
16 0 76 038	Kühdorf	Greiz	81	07980
09 7 72 166	Kühlenthal	Augsburg	720	86707
13 0 51 042	Kühlungsborn, Stadt	Bad Doberan	7 278	18225
16 0 66 038	Kühndorf	Schmalkalden-Meiningen	1 197	98547
14 3 83 170	Kühnitzsch	Muldentalkreis	679	04808
01 0 57 042	Kühren	Plön	665	24211
14 3 83 180	Kühren-Burkartshain	Muldentalkreis	3 117	04808
03 3 52 028	Kührstedt	Cuxhaven	1 133	27624
01 0 53 077	Kühsen	Herzogtum Lauenburg	408	23898
01 0 60 051	Kükels	Segeberg	417	23829
16 0 61 063	Küllstedt	Eichsfeld	1 647	37359
08 1 28 064	Külsheim, Stadt	Main-Tauber-Kreis	5 996	97900
07 1 40 076	Külz (Hunsrück)	Rhein-Hunsrück-Kreis	514	55471
07 1 40 077	Kümbdchen	Rhein-Hunsrück-Kreis	412	55471
09 3 71 136	Kümmersbruck	Amberg-Weizbach	9 799	92245
12 0 61 276	Kümmritz	Dahme-Spreewald	120	15938
16 0 75 053	Künsdorf	Saale-Orla-Kreis	199	07922
06 6 31 017	Künzell	Fulda	15 865	36093
08 1 26 046	Künzelsau, Stadt	Hohenlohekreis	14 495	74653
09 2 71 128	Künzing	Deggendorf	3 088	94550
09 4 76 146	Küps, Markt	Kronach	7 930	96328
14 1 78 270	Kürbitz	Vogtlandkreis	664	08538

1) * Bedeutet, daß die Gemeinde mehrere Postleitzahlen hat;
die hier genannte Zahl ist diejenige des Verwaltungssitzes der Gemeinde.

Schlüssel- nummer	Gemeinde	Kreis/Landkreis	Bevöl- kerung	Post- leit- zahl 1)
09 6 79 156	Kürnach	Würzburg	3 606	97273
08 2 15 040	Kürnbach	Karlsruhe	2 449	75057
05 3 78 012	Kürten	Rheinisch-Bergischer Kreis	19 014	51515
15 3 58 033	Küsel	Jerichower Land	133	39291
08 3 37 125	Küssaberg	Waldshut	5 381	79790
03 3 54 013	Küsten	Lüchow-Dannenberg	1 396	29482
12 0 64 264	Küstrin-Kietz	Märkisch-Oderland	938	15328
13 0 57 052	Küstrow	Nordvorpommern	214	18356
15 2 65 025	Kütten	Saalkreis	442	06193
07 3 34 015	Kuhardt	Germersheim	1 761	76773
12 0 70 216	Kuhbier	Prignitz	235	16928
15 3 70 062	Kuhfelde	Altmarkkreis Salzwedel	486	29416
13 0 60 043	Kuhlen	Parchim	685	19412
15 3 63 073	Kuhlhausen	Stendal	198	39524
12 0 69 328	Kuhlowitz	Potsdam-Mittelmark	264	14806
13 0 57 050	Kuhlrade	Nordvorpommern	315	18311
07 1 43 251	Kuhnhöfen	Westerwaldkreis	170	56244
13 0 53 045	Kuhs	Güstrow	364	18276
12 0 70 220	Kuhsdorf	Prignitz	208	16928
13 0 54 060	Kuhstorf	Ludwigslust	737	19230
14 3 79 380	Kulchwitz	Leipziger Land	1 629	04420
09 3 77 133	Kulmain	Tirschenreuth	2 352	95508
09 4 77 128	Kulmbach, Stadt	Kulmbach	28 488	95326
01 0 53 078	Kulpin	Herzogtum Lauenburg	242	23911
09 2 74 146	Kumhausen	Landshut	3 976	84036
13 0 54 061	Kummer	Ludwigslust	564	19288
01 0 56 032	Kummerfeld	Pinneberg	1 796	25495
13 0 57 051	Kummerow	Nordvorpommern	417	18442
12 0 73 356	Kummerow	Uckermark	99	16306
12 0 67 280	Kummerow	Oder-Spree	123	15848
13 0 52 047	Kummerow	Demmin	697	17139
12 0 67 284	Kummersdorf	Oder-Spree	439	15859
12 0 72 204	Kummersdorf-Alexanderdorf	Teltow-Fläming	615	15806
12 0 72 208	Kummersdorf-Gut	Teltow-Fläming	475	15838
07 1 43 252	Kundert	Westerwaldkreis	265	57629

1) * Bedeutet, daß die Gemeinde mehrere Postleitzahlen hat;
die hier genannte Zahl ist diejenige des Verwaltungssitzes der Gemeinde.

4 Gemeinden in alphabetischer Ordnung mit Schlüsselnummer,
Bevölkerung und Postleitzahl am 31.12.1996

K

Schlüssel- nummer	Gemeinde	Kreis/Landkreis	Bevöl- kerung	Post- leit- zahl 1)
12 0 64 260	Kunersdorf/Metzdorf	Märkisch-Oderland	531	16269
14 2 84 200	Kunnerwitz	Niederschles. Oberlausitzkreis ..	698	02829
12 0 70 224	Kunow	Prignitz	481	16866
15 3 70 063	Kunrau	Altmarkkreis Salzwedel	996	38486
09 4 74 145	Kunreuth	Forchheim	1 374	91358
09 4 77 129	Kupferberg, Stadt	Kulmbach	1 214	95362
08 1 26 047	Kupferzell	Hohenlohekreis	5 502	74635
08 2 16 024	Kuppenheim, Stadt	Rastatt	7 512	76456
13 0 60 044	Kuppentin	Parchim	209	19386
14 2 90 270	Kurort Hartha	Weißeritzkreis	2 678	01737
07 1 38 036	Kurtscheid	Neuwied	972	56581
12 0 65 176	Kurtschlag	Oberhavel	335	16792
13 0 53 046	Kurzen Trechow	Güstrow	395	18246
12 0 61 280	Kuschkow	Dahme-Spreewald	420	15910
07 3 36 055	Kusel, Stadt	Kusel	5 760	66869
15 3 70 064	Kusey	Altmarkkreis Salzwedel	944	38486
08 4 16 023	Kusterdingen	Tübingen	7 878	72127
03 3 59 031	Kutenholz	Stade	4 540	27449
09 7 72 167	Kutzenhausen	Augsburg	2 250	86500
16 0 64 038	Kutzleben	Unstrut-Hainich-Kreis	817	99955
07 2 32 070	Kyllburg, Stadt	Bitburg-Prüm	1 127	54655
07 2 32 071	Kyllburgweiler	Bitburg-Prüm	125	54655
12 0 68 264	Kyritz, Stadt	Ostprignitz-Ruppin	9 658	16866

1) * Bedeutet, daß die Gemeinde mehrere Postleitzahlen hat;
die hier genannte Zahl ist diejenige des Verwaltungssitzes der Gemeinde.

4 Gemeinden in alphabetischer Ordnung mit Schlüsselnummer,
Bevölkerung und Postleitzahl am 31.12.1996

L

Schlüssel- nummer	Gemeinde	Kreis/Landkreis	Bevöl- kerung	Post- leit- zahl 1)
L				
09 3 75 162	Laaber, Markt	Regensburg	5 054	93164
13 0 53 047	Laage, Stadt	Güstrow	6 159	18299
03 4 56 012	Laar	Grafschaft Bentheim	2 125	49824
16 0 74 049	Laasdorf	Saale-Holzland-Kreis	443	07646
12 0 70 228	Laaske	Prignitz	218	16949
12 0 70 232	Laaslich	Prignitz	234	19348
12 0 61 284	Laasow	Dahme-Spreewald	173	15913
12 0 66 172	Laasow	Oberspreewald-Lausitz	400	03205
03 2 53 008	Laatzen, Stadt	Hannover	37 388	30880
01 0 53 079	Labenz	Herzogtum Lauenburg	672	23898
09 2 78 144	Laberweinting	Straubing-Bogen	3 345	84082
01 0 57 043	Laboe	Piön	4 966	24235
15 1 71 034	Labrun	Wittenberg	136	06922
09 7 78 162	Lachen	Unterallgäu	1 214	87760
03 3 51 016	Lachendorf	Celle	5 058	29331
05 5 66 032	Ladbergen	Steinfurt	6 216	49549
12 0 60 116	Ladeburg	Barnim	1 229	16321
15 1 51 030	Ladeburg	Anhalt-Zerbst	323	39279
01 0 54 073	Ladelund	Nordfriesland	1 364	25926
08 2 26 038	Ladenburg, Stadt	Rhein-Neckar-Kreis	11 634	68526
01 0 61 061	Lägerdorf	Steinburg	3 014	25566
03 4 54 026	Lähden	Emsland	4 158	49774
05 5 66 036	Laer	Steinfurt	6 150	48366
13 0 56 036	Lärz	Müritz	642	17248
03 4 56 013	Lage	Grafschaft Bentheim	944	49828
05 7 66 040	Lage, Stadt	Lippe	35 786	32791
15 3 70 065	Lagendorf	Altmarkkreis Salzwedel	556	29413
03 4 54 027	Lahn	Emsland	879	49757
06 5 32 015	Lahnau	Lahn-Dill-Kreis	8 652	35633
07 1 41 075	Lahnstein, Stadt	Rhein-Lahn-Kreis	18 911	56112
06 5 34 012	Lahntal	Marburg-Biedenkopf	6 708	35094
07 1 35 050	Lahr	Cochem-Zell	190	56288
07 2 32 072	Lahr	Bitburg-Prüm	196	54675
08 3 17 065	Lahr/ Schwarzwald, Stadt	Ortenaukreis	42 091	77933

1) * Bedeutet, daß die Gemeinde mehrere Postleitzahlen hat;
die hier genannte Zahl ist diejenige des Verwaltungssitzes der Gemeinde.

4 Gemeinden in alphabetischer Ordnung mit Schlüsselnummer,
Bevölkerung und Postleitzahl am 31.12.1996

L

Schlüssel- nummer	Gemeinde	Kreis/Landkreis	Bevöl- kerung	Post- leit- zahl 1)
03 1 57 004	Lahstedt	Peine	10 468	31246
08 4 25 071	Laichingen, Stadt	Alb-Donau-Kreis	10 250	89150
13 0 53 048	Lalendorf	Güstrow	1 597	18279
09 2 71 130	Lalling	Deggendorf	1 555	94551
09 3 72 138	Lam, Markt	Cham	3 056	93462
07 2 32 254	Lambertsberg	Bitburg-Prüm	339	54649
07 3 32 032	Lambrecht (Pfalz), Stadt	Bad Dürkheim	4 186	67466
13 0 51 043	Lambrechtshagen	Bad Doberan	2 455	18069
07 3 35 201	Lamsborn	Kaiserslautern	822	66894
07 3 38 016	Lamsheim	Ludwigshafen	5 612	67245
09 7 77 145	Lamerdingen	Ostallgäu	1 695	86862
01 0 57 044	Lammershagen	Plön	309	24238
07 2 35 072	Lampaden	Trier-Saarburg	529	54316
06 4 31 013	Lampertheim, Stadt	Bergstraße	32 031	68623
14 3 89 150	Lampertswalde	Torgau-Oschatz	595	04758
14 2 85 130	Lampertswalde	Riesa-Großenhain	1 621	01561
12 0 61 288	Lamsfeld-Groß Liebitz	Dahme-Spreewald	159	15913
03 2 54 023	Lamspringe, Flecken	Hildesheim	3 364	31195
03 3 52 029	Lamstedt	Cuxhaven	3 184	21769
13 0 61 020	Lancken-Granitz	Rügen	332	18586
09 2 79 122	Landau a.d. Isar, Stadt	Dingolfing-Landau	12 706	94405
07 3 13 000	Landau in der Pfalz, Stadt	Kreisfreie Stadt	40 110	76829
09 7 74 151	Landensberg	Günzburg	662	89361
03 2 56 017	Landesbergen	Nienburg (Weser)	2 776	31628
12 0 63 172	Landin	Havelland	91	14715
12 0 73 360	Landin	Uckermark	482	16278
07 1 35 051	Landkern	Cochem-Zell	771	56814
01 0 55 026	Landkirchen auf Fehmarn	Ostholstein	2 309	23769
03 1 52 015	Landolfshausen	Göttingen	1 219	37136
01 0 61 062	Landrecht	Steinburg	139	25554
09 1 81 130	Landsberg a. Lech, Stadt	Landsberg a. Lech	24 883	86899
15 2 65 026	Landsberg, Stadt	Saalkreis	4 274	06188
09 1 79 132	Landsberied	Fürstenfeldbruck	1 057	82290
07 2 31 503	Landscheid	Bernkastel-Wittlich	2 274	54526
01 0 61 063	Landscheide	Steinburg	265	25572

1) * Bedeutet, daß die Gemeinde mehrere Postleitzahlen hat;
die hier genannte Zahl ist diejenige des Verwaltungssitzes der Gemeinde.

Schlüssel- nummer	Gemeinde	Kreis/Landkreis	Bevöl- kerung	Post- leit- zahl 1)
16 0 73 044	Landsendorf	Saalfeld-Rudolstadt	143	07338
09 2 61 000	Landshut, Stadt	Kreisfreie Stadt	59 100	84028 *
07 3 35 022	Landstuhl, Sickingenstadt	Kaiserslautern	9 305	66849
03 2 54 024	Landwehr	Hildesheim	667	31087
14 1 78 280	Landwüst	Vogtlandkreis	358	08258
01 0 59 137	Langballig	Schleswig-Flensburg	1 130	24977
09 2 76 129	Langdorf	Regen	1 991	94264
14 2 92 265	Langebrück	Kamenz	3 899	01465
01 0 56 034	Langein	Pinneberg	488	25485
15 3 69 018	Langein	Wernigerode	1 121	38871
03 1 53 007	Langeisheim, Stadt	Goslar	13 938	38685
03 4 54 028	Langen	Emsland	1 305	49838
12 0 68 268	Langen	Ostprignitz-Ruppin	414	16818
06 4 38 006	Langen (Hessen), Stadt	Offenbach	34 023	63225
13 0 60 045	Langen Brütz	Parchim	522	19067
13 0 60 046	Langen Jarchow	Parchim	240	19412
03 3 52 030	Langen, Stadt	Cuxhaven	17 232	27607
09 5 77 148	Langenaltheim	Weißenburg-Gunzenhausen	2 568	91799
15 3 70 066	Langenapel	Altmarkkreis Salzwedel	284	29413
08 4 35 030	Langenargen	Bodenseekreis	7 116	88085
14 1 77 250	Langenau	Freiberg	3 081	09636
08 4 25 072	Langenau, Stadt	Alb-Donau-Kreis	13 221	89129
09 1 78 138	Langenbach	Freising	3 378	85416
07 3 36 056	Langenbach	Kusel	503	66909
07 1 43 253	Langenbach bei Kirburg	Westerwaldkreis	1 044	57520
05 7 54 024	Langenberg	Gütersloh	7 785	33449
14 1 93 190	Langenbernsdorf	Zwickauer Land	4 004	08428
15 2 65 027	Langenbogen	Saalkreis	1 690	06179
08 1 25 113	Langenbrettach	Heilbronn	3 207	74243
08 1 27 047	Langenburg, Stadt	Schwäbisch Hall	1 936	74595
15 2 56 051	Langendorf	Burgenlandkreis	718	06729
15 2 68 013	Langendorf	Weißenfels	2 395	06667
03 3 54 014	Langendorf	Lüchow-Dannenberg	738	29484
15 2 61 031	Langeneichstädt	Merseburg-Querfurt	1 672	06268
08 4 26 067	Langenenslingen	Biberach	3 522	88515

1) * Bedeutet, daß die Gemeinde mehrere Postleitzahlen hat;
die hier genannte Zahl ist diejenige des Verwaltungssitzes der Gemeinde.

4 Gemeinden in alphabetischer Ordnung mit Schlüsselnummer,
Bevölkerung und Postleitzahl am 31.12.1996

L

Schlüssel- nummer	Gemeinde	Kreis/Landkreis	Bevöl- kerung	Post- leit- zahl 1)
01 0 54 074	Langeneß	Nordfriesland	122	25863
07 1 37 060	Langenfeld	Mayen-Koblenz	786	56729
09 5 75 138	Langenfeld	Neustadt a.d.Aisch-Bad Windsheim	927	91474
05 1 58 020	Langenfeld (Rheinland), Stadt ..	Mettmann	56 975	40764
12 0 61 292	Langengrassau	Dahme-Spreewald	636	15926
13 0 60 047	Langenhagen	Parchim	169	19399
03 2 53 009	Langenhagen, Stadt	Hannover	49 449	30853 *
07 1 43 254	Langenhahn	Westerwaldkreis	1 410	56459
14 2 87 210	Langenhennersdorf	Sächsische Schweiz	1 044	01819
14 1 93 200	Langenhessen	Zwickauer Land	2 035	08439
01 0 54 075	Langenhorn	Nordfriesland	2 850	25842
01 0 53 080	Langenlehsten	Herzogtum Lauenburg	127	21514
16 0 77 023	Langenleuba-Niederhain	Altenburger Land	2 201	04618
12 0 72 212	Langenlipsdorf	Teltow-Fläming	412	14913
07 1 33 054	Langenlonsheim	Bad Kreuznach	3 477	55450
09 1 85 143	Langenmosen	Neuburg-Schrobenhausen	1 401	86571
12 0 62 284	Langennaundorf	Elbe-Elster	331	04938
09 7 72 168	Langenneufnach	Augsburg	1 604	86863
16 0 75 054	Langenorla	Saale-Orla-Kreis	1 706	07381
09 1 77 126	Langenpreising	Erding	2 285	85465
15 3 63 074	Langensalzwedel	Stendal	185	39590
07 1 41 076	Langenscheid	Rhein-Lahn-Kreis	550	65558
06 4 35 017	Langenselbold, Stadt	Main-Kinzig-Kreis	12 531	63505
09 4 74 146	Langensendelbach	Forchheim	2 668	91094
15 3 57 022	Langenstein	Halberstadt	1 981	38895
14 1 82 230	Langensteinbach	Mittweida	2 347	04657
07 1 33 055	Langenthal	Bad Kreuznach	110	55569
15 3 55 036	Langenweddingen	Bördekreis	2 420	39171
14 1 93 205	Langenweißbach	Zwickauer Land	3 153	08121
16 0 76 039	Langenwetzendorf	Greiz	3 993	07957
16 0 76 041	Langenwolschendorf	Greiz	1 045	07937
09 5 73 120	Langenzenn, Stadt	Fürth	10 383	90579
03 4 62 007	Langeoog	Wittmund	2 100	26465
09 7 72 170	Langerringen	Augsburg	3 353	86853
05 3 58 032	Langerwehe	Düren	13 146	52379

1) * Bedeutet, daß die Gemeinde mehrere Postleitzahlen hat;
die hier genannte Zahl ist diejenige des Verwaltungssitzes der Gemeinde.

4 Gemeinden in alphabetischer Ordnung mit Schlüsselnummer,
Bevölkerung und Postleitzahl am 31.12.1996

L

Schlüssel- nummer	Gemeinde	Kreis/Landkreis	Bevöl- kerung	Post- leit- zahl 1)
12 0 69 332	Langerwisch	Potsdam-Mittelmark	1 317	14557
12 0 67 288	Langewahl	Oder-Spree	704	15518
16 0 70 032	Langewiesen, Stadt	Ilm-Kreis	3 675	98704
09 5 71 170	Langfurth	Ansbach	2 139	91731
06 5 31 009	Langgöns	Gießen	11 538	35428
16 0 75 055	Langgrün	Saale-Orla-Kreis	243	07926
13 0 53 049	Langhagen	Güstrow	897	18279
03 3 51 017	Langlingen	Celle	2 243	29364
09 2 73 141	Langquaid, Markt	Kelheim	4 666	84085
07 1 37 061	Langscheid	Mayen-Koblenz	85	56729
13 0 57 053	Langsdorf	Nordvorpommern	313	18334
01 0 59 138	Langstedt	Schleswig-Flensburg	873	24852
07 2 35 073	Langsur	Trier-Saarburg	1 583	54308
16 0 64 039	Langula	Unstrut-Hainich-Kreis	1 219	99986
01 0 58 094	Langwedel	Rendsburg-Eckernförde	1 224	24631
03 3 61 006	Langwedel, Flecken	Verden	13 226	27299
09 7 72 171	Langweid a. Lech	Augsburg	6 985	86462
07 3 36 057	Langweiler	Kusel	279	67746
07 1 34 502	Langweiler	Birkenfeld	313	55758
07 3 35 202	Langwieden	Kaiserslautern	233	66894
01 0 53 081	Lankau	Herzogtum Lauenburg	470	23881
12 0 60 120	Lanke	Barnim	697	16359
13 0 56 034	Lansen	Müritz	255	17192
12 0 70 236	Lanz	Prignitz	962	19309
01 0 53 082	Lanze	Herzogtum Lauenburg	282	21483
13 0 56 035	Lapitz	Müritz	140	17217
09 3 75 165	Lappersdorf	Regensburg	11 884	93138
01 0 62 089	Lasbek	Stormarn	1 178	23847
07 2 32 255	Lascheid	Bitburg-Prüm	97	54597
07 2 32 256	Lasel	Bitburg-Prüm	367	54612
13 0 54 062	Lassahn	Ludwigslust	561	19246
13 0 59 049	Lassan, Stadt	Ostvorpommern	1 650	17440
03 4 53 009	Lastrup	Cloppenburg	6 217	49688
15 1 53 017	Latdorf	Bernburg	827	06408
01 0 60 052	Latendorf	Segeberg	507	24598

1) * Bedeutet, daß die Gemeinde mehrere Postleitzahlen hat;
die hier genannte Zahl ist diejenige des Verwaltungssitzes der Gemeinde.

4 Gemeinden in alphabetischer Ordnung mit Schlüsselnummer,
Bevölkerung und Postleitzahl am 31.12.1996

L

Schlüssel- nummer	Gemeinde	Kreis/Landkreis	Bevöl- kerung	Post- leit- zahl 1)
03 4 54 029	Lathen	Emsland	5 351	49762
07 1 40 079	Laubach	Rhein-Hunsrück-Kreis	532	56288
07 1 35 052	Laubach	Cochem-Zell	1 062	56759
06 5 31 010	Laubach, Stadt	Gießen	10 484	35321
09 7 78 163	Lauben	Unterallgäu	1 280	87761
09 7 80 125	Lauben	Oberallgäu	3 000	87493
07 1 33 056	Laubenheim	Bad Kreuznach	850	55452
12 0 71 260	Laubsdorf	Spree-Neiße	466	03058
12 0 71 264	Laubst	Spree-Neiße	269	03116
14 2 92 270	Laubusch	Kamenz	2 900	02991
16 0 67 042	Laucha	Gotha	525	99880
15 2 56 052	Laucha an der Unstrut, Stadt ...	Burgenlandkreis	2 821	06636
12 0 66 176	Lauchhammer, Stadt	Oberspreewald-Lausitz	22 551	01979
08 1 36 038	Lauchheim, Stadt	Ostalbkreis	4 266	73466
08 3 37 065	Lauchringen	Waldshut	7 041	79787
16 0 63 048	Lauchröden	Wartburgkreis	1 105	99819
08 1 28 139	Lauda-Königshofen, Stadt	Main-Tauber-Kreis	15 513	97922
08 2 26 040	Laudenbach	Rhein-Neckar-Kreis	5 719	69514
09 6 76 135	Laudenbach	Miltenberg	1 357	63925
07 1 40 080	Laudert	Rhein-Hunsrück-Kreis	409	56291
03 2 57 018	Lauenau, Flecken	Schaumburg	3 560	31867
03 3 57 033	Lauenbrück	Rotenburg (Wümme)	1 903	27389
01 0 53 083	Lauenburg/ Elbe, Stadt	Herzogtum Lauenburg	11 890	21481
03 2 55 026	Lauenförde, Flecken	Holzminde	2 691	37697
03 2 57 019	Lauenhagen	Schaumburg	1 478	31714
14 1 93 210	Lauenhain	Zwickauer Land	677	08439
14 1 82 240	Lauenhain-Tanneberg	Mittweida	1 168	09648
08 3 17 068	Lauf	Ortenaukreis	3 916	77886
09 5 74 138	Lauf a.d. Pegnitz, Stadt	Nürnberger Land	25 191	91207
09 6 71 139	Laufach	Aschaffenburg	5 188	63846
07 2 31 074	Laufeld	Bernkastel-Wittlich	482	54533
09 1 72 122	Laufen, Stadt	Berchtesgadener Land	6 065	83410
08 3 37 066	Laufenburg (Baden), Stadt	Waldshut	8 351	79725
07 1 40 081	Laufersweiler	Rhein-Hunsrück-Kreis	834	55487
08 1 25 056	Lauffen am Neckar, Stadt	Heilbronn	10 861	74348

1) * Bedeutet, daß die Gemeinde mehrere Postleitzahlen hat;
die hier genannte Zahl ist diejenige des Verwaltungssitzes der Gemeinde.

Schlüssel- nummer	Gemeinde	Kreis/Landkreis	Bevöl- kerung	Post- leit- zahl 1)
09 7 73 143	Laugna	Dillingen a.d. Donau	1 500	86502
09 7 73 144	Lauringen (Donau), Stadt	Dillingen a.d. Donau	10 807	89415
07 3 32 033	Laumersheim	Bad Dürkheim	900	67229
07 2 32 258	Lauperath	Bitburg-Prüm	130	54649
08 4 26 070	Laupheim, Stadt	Biberach	18 023	88471
07 1 41 077	Laurenburg	Rhein-Lahn-Kreis	395	56379
14 3 89 160	Lausa	Torgau-Oschatz	309	04874
16 0 72 011	Lauscha, Stadt	Sonneberg	4 431	98724
07 1 33 057	Lauschied	Bad Kreuznach	660	55568
12 0 71 268	Lauschütz	Spree-Neiße	141	03172
16 0 75 056	Lausnitz b. Neustadt an der Orla	Saale-Orla-Kreis	389	07806
16 0 73 045	Lausnitz b. Pößneck	Saalfeld-Rudolstadt	155	07387
14 3 74 200	Laußig	Delitzsch	2 470	04838
14 2 92 280	Laußnitz	Kamenz	1 368	01936
14 2 92 290	Lauta, Stadt	Kamenz	6 997	02991
08 3 17 067	Lautenbach	Ortenaukreis	1 892	77794
09 4 71 152	Lauter	Bamberg	1 128	96169
14 1 91 190	Lauter/Sa., Stadt	Aue-Schwarzenberg	5 303	08312
08 4 25 073	Lauterach	Alb-Donau-Kreis	615	89584
08 3 25 036	Lauterbach	Rottweil	3 350	78730
14 1 81 230	Lauterbach	Mittlerer Erzgebirgskreis	1 226	09496
16 0 63 049	Lauterbach	Wartburgkreis	606	99826
06 5 35 011	Lauterbach (Hessen), Kreisstadt	Vogelsbergkreis	14 809	36341
07 3 36 058	Lauterecken, Stadt	Kusel	2 427	67742
09 3 73 140	Lauterhofen, Markt	Neumarkt i.d. OPf.	3 522	92283
07 3 33 041	Lautersheim	Donnersbergkreis	633	67308
08 1 17 061	Lauterstein, Stadt	Göppingen	2 865	73111
07 1 41 078	Lautert	Rhein-Lahn-Kreis	221	56355
09 4 73 141	Lautertal	Coburg	3 830	96486
06 4 31 014	Lautertal (Odenwald)	Bergstraße	7 321	64686
06 5 35 012	Lautertal (Vogelsberg)	Vogelsbergkreis	2 713	36369
09 7 78 164	Lautrach	Unterallgäu	1 146	87763
07 1 43 255	Lautzenbrücken	Westerwaldkreis	418	56472
07 1 40 082	Lautzenhausen	Rhein-Hunsrück-Kreis	434	55483
14 2 86 210	Lawalde	Löbau-Zittau	2 200	02708

1) * Bedeutet, daß die Gemeinde mehrere Postleitzahlen hat;
die hier genannte Zahl ist diejenige des Verwaltungssitzes der Gemeinde.

4 Gemeinden in alphabetischer Ordnung mit Schlüsselnummer,
Bevölkerung und Postleitzahl am 31.12.1996

L

Schlüssel- nummer	Gemeinde	Kreis/Landkreis	Bevöl- kerung	Post- leitz- zahl 1)
12 0 67 292	Lawitz	Oder-Spree	467	15898
10 0 44 112	Lebach, Stadt	Saarlouis	23 881	66822
13 0 62 030	Lebehn	Uecker-Randow	169	17322
15 1 53 018	Lebendorf	Bernburg	1 070	06420
15 1 71 035	Lebien	Wittenberg	451	06922
01 0 57 045	Lebrade	Plön	596	24306
12 0 64 268	Lebus, Stadt	Märkisch-Oderland	2 123	15326
12 0 62 288	Lebusa	Elbe-Elster	468	04936
09 7 77 147	Lechbruck	Ostallgäu	2 493	86983
01 0 54 076	Leck	Nordfriesland	7 505	25917
16 0 76 042	Lederhose	Greiz	314	07589
12 0 65 180	Leegebruch	Oberhavel	5 538	16767
03 4 57 013	Leer (Ostfriesland), Stadt	Leer	32 909	26789
03 2 56 018	Leese	Nienburg (Weser)	1 804	31633
12 0 61 296	Leeskow	Dahme-Spreewald	100	15868
15 1 71 036	Leetza	Wittenberg	409	06895
03 4 52 015	Leezdorf	Aurich	1 944	26529
01 0 60 053	Leezen	Segeberg	1 434	23816
13 0 60 048	Leezen	Parchim	1 863	19067
09 7 78 165	Legau, Markt	Unterallgäu	2 971	87764
12 0 70 240	Legde	Prignitz	532	19336
05 5 54 036	Legden	Borken	6 150	48739
03 4 54 030	Lehe	Emsland	825	26892
01 0 51 065	Lehe	Dithmarschen	1 075	25774
16 0 74 051	Lehesten	Saale-Holzland-Kreis	784	07778
16 0 73 046	Lehesten, Stadt	Saalfeld-Rudolstadt	2 453	07349
07 1 37 504	Lehmen	Mayen-Koblenz	1 358	56332
01 0 57 046	Lehmkuhlen	Plön	1 379	24211
01 0 53 084	Lehmrade	Herzogtum Lauenburg	388	23883
12 0 69 336	Lehnin	Potsdam-Mittelmark	3 125	14797
12 0 65 184	Lehnitz	Oberhavel	2 262	16565
12 0 69 340	Lehnsdorf	Potsdam-Mittelmark	132	14823
16 0 71 049	Lehnstedt	Weimarer Land	358	99441
09 5 71 171	Lehrberg, Markt	Ansbach	2 872	91611
03 1 54 014	Lehre	Helmstedt	11 320	38165

1) * Bedeutet, daß die Gemeinde mehrere Postleitzahlen hat;
die hier genannte Zahl ist diejenige des Verwaltungssitzes der Gemeinde.

Schlüssel- nummer	Gemeinde	Kreis/Landkreis	Bevöl- kerung	Post- leit- zahl 1)
08 1 25 057	Lehrensteinsfeld	Heilbronn	1 659	74251
03 2 53 010	Lehrte, Stadt	Hannover	42 546	31275
13 0 54 063	Lehsen	Ludwigslust	295	19243
12 0 61 300	Leibchel	Dahme-Spreewald	184	15913
08 4 37 072	Leibertingen	Sigmaringen	2 200	88637
09 2 78 146	Leiblfing	Straubing-Bogen	3 701	94339
12 0 61 304	Leibsch	Dahme-Spreewald	240	15910
05 3 78 016	Leichlingen (Rheinland), Stadt .	Rheinisch-Bergischer Kreis	26 336	42799
07 2 32 259	Leidenborn	Bitburg-Prüm	183	54619
09 6 76 136	Leidersbach	Miltenberg	4 722	63849
03 1 51 015	Leiferde	Gifhorn	4 002	38542
07 1 31 044	Leimbach	Ahrweiler	555	53518
15 2 61 032	Leimbach	Merseburg-Querfurt	378	06268
16 0 63 051	Leimbach	Wartburgkreis	1 665	36433
07 2 32 073	Leimbach	Bitburg-Prüm	62	54673
07 3 40 027	Leimen	Pirmasens	1 074	66978
08 2 26 041	Leimen, Stadt	Rhein-Neckar-Kreis	25 148	69181
07 3 34 016	Leimersheim	Germersheim	2 579	76774
09 6 79 200	Leinach	Würzburg	3 177	97274
16 0 67 083	Leinatal	Gotha	3 675	99880
09 5 74 139	Leinburg	Nürnberger Land	6 202	91227
16 0 61 064	Leinefelde, Stadt	Eichsfeld	16 071	37327
08 1 16 078	Leinfeldern-Echterdingen, Stadt .	Esslingen	35 350	70771
08 1 25 058	Leingarten	Heilbronn	9 133	74211
07 1 40 084	Leiningen	Rhein-Hunsrück-Kreis	618	56291
07 3 37 051	Leinsweiler	Südliche Weinstraße	421	76829
08 1 36 040	Leinzell	Ostalbkreis	2 474	73575
15 1 71 037	Leipa	Wittenberg	97	06917
12 0 66 180	Leipe	Oberspreewald-Lausitz	163	03226
09 7 74 155	Leipheim, Stadt	Günzburg	6 602	89340
14 2 92 300	Leippe-Torno	Kamenzen	1 401	02991
14 3 65 000	Leipzig, Stadt	Kreisfreie Stadt	457 173	04109 *
07 1 34 050	Leisel	Birkenfeld	584	55767
15 2 56 053	Leislau	Burgenlandkreis	338	06618
14 3 75 090	Leisnig, Stadt	Döbeln	7 997	04703

1) * Bedeutet, daß die Gemeinde mehrere Postleitzahlen hat;
die hier genannte Zahl ist diejenige des Verwaltungssitzes der Gemeinde.

4 Gemeinden in alphabetischer Ordnung mit Schlüsselnummer,
Bevölkerung und Postleitzahl am 31.12.1996

L

Schlüssel- nummer	Gemeinde	Kreis/Landkreis	Bevöl- kerung	Post- leit- zahl 1)
15 2 68 014	Leißling	Weißenfels	1 365	06667
12 0 67 296	Leißnitz	Oder-Spree	341	15848
15 1 51 031	Leitzkau	Anhalt-Zerbst	1 275	39279
07 1 34 051	Leitzweiler	Birkenfeld	124	55779
07 2 35 074	Leiden	Trier-Saarburg	1 487	54340
13 0 56 037	Leizen	Müritz	261	17209
13 0 53 050	Leikendorf	Güstrow	700	17168
07 3 40 028	Lemberg	Pirmasens	4 398	66969
03 2 51 022	Lembruch	Diepholz	1 072	49459
03 2 51 023	Lemförde, Flecken	Diepholz	2 679	49448
05 7 66 044	Lemgo, Stadt	Lippe	41 554	32657
03 3 54 015	Lemgow	Lüchow-Dannenberg	1 527	29485
12 0 73 364	Lemmersdorf	Uckermark	639	17337
16 0 75 057	Lemnitz	Saale-Orla-Kreis	389	07819
03 4 61 006	Lemwerder	Wesermarsch	7 200	27809
09 1 77 127	Lengdorf	Erding	2 272	84435
03 1 57 005	Lengede	Peine	11 197	38268
15 2 66 025	Lengefeld	Sangerhausen	762	06528
16 0 64 041	Lengefeld	Unstrut-Hainich-Kreis	974	99976
14 1 81 240	Lengefeld, Stadt	Mittlerer Erzgebirgskreis	3 097	09514
03 3 57 034	Lengenbostel	Rotenburg (Wümme)	410	27419
16 0 64 042	Lengenfeld unterm Stein	Unstrut-Hainich-Kreis	1 479	99976
14 1 78 290	Lengenfeld, Stadt	Vogtlandkreis	7 669	08485
09 7 77 149	Lengenwang	Ostallgäu	1 363	87663
03 4 54 031	Lengerich	Emsland	2 543	49838
05 5 66 040	Lengerich, Stadt	Steinfurt	21 938	49525
16 0 69 026	Lengfeld	Hildburghausen	525	98660
09 1 73 135	Lenggries	Bad Tölz-Wolfratshausen	9 070	83661
03 2 55 027	Lenne	Holzminden	858	37627
05 9 66 020	Lennestadt, Stadt	Olpe	27 586	57368
08 1 16 079	Lenningen	Esslingen	8 839	73252
01 0 55 027	Lensahn	Ostholstein	4 562	23738
16 0 61 065	Lenterode	Eichsfeld	283	37318
01 0 60 054	Lentförden	Segeberg	2 083	24632
09 1 76 143	Lenting	Eichstätt	4 618	85101

1) * Bedeutet, daß die Gemeinde mehrere Postleitzahlen hat;
die hier genannte Zahl ist diejenige des Verwaltungssitzes der Gemeinde.

Schlüssel- nummer	Gemeinde	Kreis/Landkreis	Bevöl- kerung	Post- leit- zahl 1)
12 0 68 272	Lentzke	Ostprignitz-Ruppin	645	16833
14 2 85 140	Lenz	Riesa-Großenhain	599	01561
12 0 70 244	Lenzen, Stadt	Prignitz	2 520	19309
08 3 15 068	Lenzkirch	Breisgau-Hochschwarzwald	4 948	79853
09 3 77 137	Leonberg	Tirschenreuth	1 040	95666
08 1 15 028	Leonberg, Stadt	Böblingen	43 905	71229
13 0 62 031	Leopoldshagen	Uecker-Randow	845	17375
05 7 66 048	Leopoldshöhe	Lippe	15 436	33818
15 3 70 067	Leppin	Altmarkkreis Salzwedel	453	39615
13 0 55 040	Leppin	Mecklenburg-Strelitz	552	17349
15 1 51 032	Leps	Anhalt-Zerbst	327	39264
12 0 64 272	Letschin	Märkisch-Oderland	2 299	15324
07 1 33 058	Lettweiler	Bad Kreuznach	250	67823
15 3 70 068	Letzlingen	Altmarkkreis Salzwedel	1 470	39638
14 2 80 190	Leuben-Schleinitz	Meißen-Radebeul	1 775	01623
14 1 78 300	Leubetha	Vogtlandkreis	207	08626
14 1 78 310	Leubnitz	Vogtlandkreis	720	08539
14 1 93 230	Leubnitz	Zwickauer Land	3 707	08412
14 1 77 260	Leubsdorf	Freiberg	4 258	09573
07 1 38 037	Leubsdorf	Neuwied	1 642	53547
09 3 74 132	Leuchtenberg, Markt	Neustadt a.d. Waldnaab	1 375	92705
12 0 64 276	Leuenberg	Märkisch-Oderland	342	16259
14 1 88 150	Leukersdorf/Erzgeb.	Stollberg	2 545	09387
06 5 32 016	Leun, Stadt	Lahn-Dill-Kreis	5 871	35638
15 2 61 033	Leuna, Stadt	Merseburg-Querfurt	8 125	06237
14 2 87 220	Leupoldishain	Sächsische Schweiz	447	01824
09 4 75 145	Leupoldsgrün	Hof	1 418	95191
13 0 54 064	Leussow	Ludwigslust	338	19288
09 4 74 147	Leutenbach	Forchheim	1 727	91359
08 1 19 042	Leutenbach	Rems-Murr-Kreis	10 718	71397
16 0 73 047	Leutenberg, Stadt	Saalfeld-Rudolstadt	1 918	07338
16 0 71 051	Leutenthal	Weimarer Land	289	99439
07 1 43 042	Leuterod	Westerwaldkreis	701	56244
16 0 66 039	Leutersdorf	Schmalkalden-Meiningen	329	98617
14 2 86 220	Leutersdorf	Löbau-Zittau	2 618	02794

1) * Bedeutet, daß die Gemeinde mehrere Postleitzahlen hat;
die hier genannte Zahl ist diejenige des Verwaltungssitzes der Gemeinde.

4 Gemeinden in alphabetischer Ordnung mit Schlüsselnummer,
Bevölkerung und Postleitzahl am 31.12.1996

L

Schlüssel- nummer	Gemeinde	Kreis/Landkreis	Bevöl- kerung	Post- leit- zahl 1)
09 5 71 174	Leutershausen, Stadt	Ansbach	5 486	91578
07 1 38 038	Leutesdorf	Neuwied	2 005	56599
12 0 71 272	Leuthen	Spree-Neiße	762	03058
08 4 36 055	Leutkirch im Allgäu, Stadt	Ravensburg	21 661	88299
13 0 59 050	Levenhagen	Ostvorpommern	397	17498
05 3 16 000	Leverkusen, Stadt	Kreisfreie Stadt	162 977	51373 *
13 0 53 051	Levitow	Güstrow	255	17168
01 0 54 077	Lexgaard	Nordfriesland	55	25923
13 0 56 038	Lexow	Müritz	168	17213
12 0 64 280	Libbenichen	Märkisch-Oderland	344	15306
15 1 59 024	Libbesdorf	Köthen	403	06386
15 1 59 025	Libehna	Köthen	309	06369
06 5 31 011	Lich, Stadt	Gießen	13 338	35423
16 0 73 048	Lichstedt	Saalfeld-Rudolstadt	194	07407
16 0 73 049	Lichte	Saalfeld-Rudolstadt	2 105	98739
14 1 82 250	Lichtenau	Mittweida	2 571	09244
09 5 71 175	Lichtenau, Markt	Ansbach	3 795	91586
08 2 16 028	Lichtenau, Stadt	Rastatt	4 887	77839
05 7 74 028	Lichtenau, Stadt	Paderborn	10 501	33165
13 0 55 041	Lichtenberg	Mecklenburg-Strelitz	614	17259
14 2 92 310	Lichtenberg	Kamenz	1 817	01896
14 1 77 270	Lichtenberg/Erzgeb.	Freiberg	3 184	09638
09 4 75 146	Lichtenberg, Stadt	Hof	1 145	95192
07 2 32 260	Lichtenborn	Bitburg-Prüm	411	54619
09 4 78 139	Lichtenfels, Stadt	Lichtenfels	21 457	96215
06 6 35 016	Lichtenfels, Stadt	Waldeck-Frankenberg	4 571	35104
16 0 73 051	Lichtenhain/Bergbahn	Saalfeld-Rudolstadt	362	98744
12 0 64 284	Lichtenow	Märkisch-Oderland	444	15345
08 4 15 092	Lichtenstein	Reutlingen	9 758	72805
14 1 73 130	Lichtenstein/Sa., Stadt	Chemnitzer Land	14 354	09350
14 1 93 250	Lichtentanne	Zwickauer Land	5 928	08115
08 1 16 037	Lichtenwald	Esslingen	2 591	73669
12 0 62 292	Lichterfeld	Elbe-Elster	475	03238
12 0 60 124	Lichterfelde	Barnim	1 784	16230
15 3 63 075	Lichterfelde	Stendal	400	39615

1) * Bedeutet, daß die Gemeinde mehrere Postleitzahlen hat;
die hier genannte Zahl ist diejenige des Verwaltungssitzes der Gemeinde.

4 Gemeinden in alphabetischer Ordnung mit Schlüsselnummer,
Bevölkerung und Postleitzahl am 31.12.1996

L

Schlüssel- nummer	Gemeinde	Kreis/Landkreis	Bevöl- kerung	Post- leit- zahl 1)
03 2 56 019	Liebenau, Flecken	Nienburg (Weser)	4 406	31618
06 6 33 016	Liebenau, Stadt	Kassel	3 659	34396
03 1 53 008	Liepenburg	Goslar	9 739	38704
16 0 75 058	Liebengrün	Saale-Orla-Kreis	484	07368
07 1 43 256	Liebenscheid	Westerwaldkreis	816	56479
16 0 70 033	Liebenstein	Ilm-Kreis	477	99330
12 0 65 188	Liebenthal	Oberhavel	218	16559
12 0 68 276	Liebenthal	Ostprignitz-Ruppin	227	16909
12 0 65 192	Liebenwalde, Stadt	Oberhavel	2 660	16559
12 0 61 308	Lieberose, Stadt	Dahme-Spreewald	1 475	15868
14 3 79 400	Liebertwolkwitz	Leipziger Land	4 951	04445
13 0 51 044	Lieblingshof	Bad Doberan	504	18196
16 0 75 059	Liebschütz	Saale-Orla-Kreis	578	07368
14 3 89 170	Liebschützberg	Torgau-Oschatz	2 108	04758
07 1 40 085	Liebshausen	Rhein-Hunsrück-Kreis	423	55494
14 2 87 230	Liebstadt, Stadt	Sächsische Schweiz	1 539	01825
16 0 71 052	Liebstedt	Weimarer Land	469	99510
06 4 36 010	Liederbach am Taunus	Main-Taunus-Kreis	7 605	65835
15 2 66 026	Liedersdorf	Sangerhausen	249	06528
07 1 35 053	Lieg	Cochem-Zell	463	56290
05 5 66 044	Lienen	Steinfurt	8 783	49536
12 0 63 176	Liepe	Havelland	180	14715
12 0 60 128	Liepe	Barnim	808	16248
13 0 59 051	Liepen	Ostvorpommern	351	17391
13 0 62 032	Liepgarten	Uecker-Randow	849	17375
07 2 32 261	Lierfeld	Bitburg-Prüm	70	54597
07 1 41 079	Lierschied	Rhein-Lahn-Kreis	503	56357
07 1 35 054	Liesenich	Cochem-Zell	367	56858
07 2 31 075	Lieser	Bernkastel-Wittlich	1 161	54470
12 0 62 296	Lieskau	Elbe-Elster	265	03238
12 0 71 276	Lieskau	Spree-Neiße	204	03130
15 2 65 028	Lieskau	Saalkreis	1 391	06120
07 2 32 074	Ließem	Bitburg-Prüm	92	54636
12 0 72 220	Ließen	Teltow-Fläming	81	14913
13 0 53 052	Liessow	Güstrow	551	18299

1) * Bedeutet, daß die Gemeinde mehrere Postleitzahlen hat;
die hier genannte Zahl ist diejenige des Verwaltungssitzes der Gemeinde.

4 Gemeinden in alphabetischer Ordnung mit Schlüsselnummer,
Bevölkerung und Postleitzahl am 31.12.1996

L

Schlüssel- nummer	Gemeinde	Kreis/Landkreis	Bevöl- kerung	Post- leit- zahl 1)
15 3 70 069	Liesten	Altmarkkreis Salzwedel	313	29416
01 0 51 067	Lieth	Dithmarschen	343	25770
12 0 64 288	Lietzen	Märkisch-Oderland	771	15306
12 0 63 180	Lietzow	Havelland	291	14641
13 0 61 021	Lietzow	Rügen	304	18528
03 3 56 005	Lillienthal	Osterholz	16 614	28865
07 1 33 059	Limbach	Bad Kreuznach	348	55606
14 1 78 320	Limbach	Vogtlandkreis	1 625	08491
07 1 43 257	Limbach	Westerwaldkreis	394	57629
08 2 25 052	Limbach	Neckar-Odenwald-Kreis	4 715	74838
14 1 73 140	Limbach-Oberfrohna, Stadt	Chemnitzer Land	21 004	09212
06 5 33 009	Limburg a.d. Lahn, Kreisstadt ..	Limburg-Weilburg	33 515	65549 *
07 3 38 017	Limburgerhof	Ludwigshafen	10 592	67117
06 4 40 014	Limeshain	Wetteraukreis	5 442	63694
12 0 67 300	Limsdorf	Oder-Spree	479	15864
01 0 53 085	Linau	Herzogtum Lauenburg	1 146	22959
07 1 31 047	Lind	Ahrweiler	591	53506
07 1 37 063	Lind	Mayen-Koblenz	68	56729
15 1 71 038	Linda (Elster)	Wittenberg	668	06928
16 0 75 061	Linda b. Neustadt an der Orla ..	Saale-Orla-Kreis	459	07819
16 0 76 043	Linda b. Weida	Greiz	509	07580
01 0 58 096	Lindau	Rendsburg-Eckernförde	1 230	24214
09 7 76 116	Lindau (Bodensee), Stadt	Lindau (Bodensee)	23 951	88131
15 1 51 033	Lindau, Stadt	Anhalt-Zerbst	1 273	39264
09 2 76 130	Lindberg	Regen	2 438	94227
12 0 66 184	Lindchen	Oberspreewald-Lausitz	100	03103
07 3 35 023	Linden	Kaiserslautern	1 351	66851
07 1 43 258	Linden	Westerwaldkreis	157	57629
01 0 51 068	Linden	Dithmarschen	865	25791
06 5 31 012	Linden, Stadt	Gießen	12 125	35440
12 0 62 300	Lindena	Elbe-Elster	431	03238
12 0 66 188	Lindenau	Oberspreewald-Lausitz	853	01945
14 1 91 210	Lindenau	Aue-Schwarzenberg	711	08289
12 0 67 304	Lindenberg	Oder-Spree	1 015	15864
12 0 60 132	Lindenberg	Barnim	1 196	16321

1) * Bedeutet, daß die Gemeinde mehrere Postleitzahlen hat;
die hier genannte Zahl ist diejenige des Verwaltungssitzes der Gemeinde.

4 Gemeinden in alphabetischer Ordnung mit Schlüsselnummer,
Bevölkerung und Postleitzahl am 31.12.1996

L

Schlüssel- nummer	Gemeinde	Kreis/Landkreis	Bevöl- kerung	Post- leit- zahl 1)
13 0 52 048	Lindenberg	Demmin	291	17111
12 0 70 248	Lindenberg	Prignitz	352	16928
07 3 32 034	Lindenberg	Bad Dürkheim	1 232	67473
09 7 76 117	Lindenberg f. Allgäu, Stadt	Lindau (Bodensee)	11 406	88161
12 0 72 224	Lindenbrück	Teltow-Fläming	384	15838
06 4 31 015	Lindenfels, Stadt	Bergstraße	5 321	64678
16 0 76 044	Lindenkreuz	Greiz	543	07589
07 1 40 086	Lindenschied	Rhein-Hunsrück-Kreis	243	55481
14 3 79 410	Lindenthal	Leipziger Land	4 266	04466
03 4 53 010	Lindern (Oldenburg)	Cloppenburg	4 516	49699
16 0 61 066	Lindewerra	Eichsfeld	253	37318
01 0 59 179	Lindewitt	Schleswig-Flensburg	2 081	24969
03 2 57 020	Lindhorst	Schaumburg	4 674	31698
16 0 74 052	Lindig	Saale-Holzland-Kreis	301	07768
05 3 74 020	Lindlar	Oberbergischer Kreis	21 175	51789
12 0 67 308	Lindow	Oder-Spree	85	15848
12 0 68 280	Lindow (Mark), Stadt	Ostprignitz-Ruppin	2 503	16835
15 3 70 070	Lindstedt	Altmarkkreis Salzwedel	688	39638
12 0 62 304	Lindthal	Elbe-Elster	171	03238
15 3 63 076	Lindtorf	Stendal	434	39596
03 3 58 015	Lindwedel	Soltau-Fallingb.	1 909	29690
03 4 54 032	Lingen (Ems), Stadt	Emsland	52 289	49808 *
07 3 34 017	Lingenfeld	Germersheim	4 946	67360
07 1 40 087	Lingerhahn	Rhein-Hunsrück-Kreis	482	56291
07 1 38 040	Linkenbach	Neuwied	436	56317
08 2 15 105	Linkenheim-Hochstetten	Karlsruhe	11 015	76351
05 3 58 036	Linnich, Stadt	Düren	13 715	52441
12 0 68 284	Linow	Ostprignitz-Ruppin	409	16831
03 2 56 020	Linsburg	Nienburg (Weser)	985	31636
06 4 35 018	Linsengericht	Main-Kinzig-Kreis	9 240	63589
13 0 53 053	Linstow	Güstrow	176	18292
12 0 69 344	Linthe	Potsdam-Mittelmark	509	14822
03 3 52 031	Lintig	Cuxhaven	1 359	27624
12 0 68 288	Linum	Ostprignitz-Ruppin	766	16833
07 1 38 041	Linz am Rhein, Stadt	Neuwied	5 951	53545

1) * Bedeutet, daß die Gemeinde mehrere Postleitzahlen hat;
die hier genannte Zahl ist diejenige des Verwaltungssitzes der Gemeinde.

4 Gemeinden in alphabetischer Ordnung mit Schlüsselnummer,
Bevölkerung und Postleitzahl am 31.12.1996

L

Schlüssel- nummer	Gemeinde	Kreis/Landkreis	Bevöl- kerung	Post- leit- zahl 1)
14 1 81 250	Lippersdorf	Mittlerer Erzgebirgskreis	807	09509
16 0 74 053	Lippersdorf-Erdmannsdorf	Saale-Holzland-Kreis	510	07646
05 9 74 024	Lippetal	Soest	12 160	59510
07 1 41 080	Lipporn	Rhein-Lahn-Kreis	246	56357
16 0 62 033	Lipprechterode	Nordhausen	695	99752
05 9 74 028	Lippstadt, Stadt	Soest	66 749	59555 *
12 0 66 192	Lipten	Oberspreewald-Lausitz ...	183	03205
07 2 33 224	Lirstal	Daun	236	56767
09 4 71 154	Lisberg	Bamberg	1 695	96170
07 2 33 041	Lissendorf	Daun	1 095	54587
01 0 54 078	List	Nordfriesland	2 997	25992
15 1 71 039	Listerfehrda	Wittenberg	392	06918
09 4 71 155	Litzendorf	Bamberg	5 826	96123
08 2 26 104	Lobbach	Rhein-Neckar-Kreis	2 384	74931
12 0 69 348	Lobbese	Potsdam-Mittelmark	361	14913
16 0 75 062	Lobenstein, Moorbad, Stadt	Saale-Orla-Kreis	7 083	07356
12 0 60 136	Lobetal	Barnim	660	16321
14 3 79 430	Lobstädt	Leipziger Land	2 762	04552
15 1 51 034	Loburg, Stadt	Anhalt-Zerbst	2 693	39279
15 2 65 029	Lochau	Saalkreis	985	06184
07 1 43 259	Lochum	Westerwaldkreis	328	57629
12 0 70 252	Lockstädt	Prignitz	177	16949
01 0 61 064	Lockstedt	Steinburg	162	25551
12 0 69 352	Locktow	Potsdam-Mittelmark	293	14806
13 0 58 060	Lockwisch	Nordwestmecklenburg	292	23923
13 0 59 052	Loddin	Ostvorpommern	967	17459
14 2 84 210	Lodenau	Niederschles. Oberlausitzkreis ..	913	02929
14 2 86 230	Löbau, Stadt	Löbau-Zittau	16 463	02708
15 2 65 030	Löbejün, Stadt	Saalkreis	2 512	06193
15 1 71 040	Löben	Wittenberg	286	06925
15 1 54 017	Löberitz	Bitterfeld	1 176	06780
16 0 74 054	Löberschütz	Saale-Holzland-Kreis	182	07751
16 0 77 026	Löbichau	Altenburger Land	1 295	04626
15 2 56 054	Löbitz	Burgenlandkreis	501	06618
13 0 57 054	Löbnitz	Nordvorpommern	849	18314

1) * Bedeutet, daß die Gemeinde mehrere Postleitzahlen hat;
die hier genannte Zahl ist diejenige des Verwaltungssitzes der Gemeinde.

Schlüssel- nummer	Gemeinde	Kreis/Landkreis	Bevöl- kerung	Post- leit- zahl 1)
14 3 74 220	Löbnitz	Delitzsch	2 512	04509
15 3 67 016	Löbnitz (Bode)	Schönebeck	306	39443
15 1 59 026	Löbnitz an der Linde	Köthen	288	06369
08 1 18 047	Löchgau	Ludwigsburg	4 954	74369
13 0 62 033	Löcknitz	Uecker-Randow	3 398	17321
15 3 67 017	Lödderitz	Schönebeck	246	39240
15 3 52 022	Löderburg	Aschersleben-Staßfurt	3 422	39446
16 0 77 027	Lödla	Altenburger Land	785	04617
07 1 37 214	Löf	Mayen-Koblenz	1 449	56332
08 3 15 070	Löffingen, Stadt	Breisgau-Hochschwarzwald	7 252	79843
12 0 68 292	Lögow	Ostprignitz-Ruppin	528	16845
16 0 75 063	Löhma	Saale-Orla-Kreis	320	07907
12 0 60 140	Löhme	Barnim	299	16356
06 5 33 010	Löhnberg	Limburg-Weilburg	4 472	35792
05 7 58 024	Löhne, Stadt	Herford	41 607	32584
12 0 62 308	Löhsten	Elbe-Elster	154	04895
07 1 33 060	Löllbach	Bad Kreuznach	241	67744
03 4 53 011	Löningen, Stadt	Cloppenburg	12 757	49624
12 0 61 312	Löpten	Dahme-Spreewald	306	15757
01 0 57 047	Löptin	Plön	283	24250
08 3 36 050	Lörrach, Stadt	Lörrach	44 756	79539 *
07 3 39 034	Lörzweiler	Mainz-Bingen	1 848	55296
07 2 31 076	Löslich	Bernkastel-Wittlich	425	54492
14 1 91 220	Lößnitz, Stadt	Aue-Schwarzenberg	10 802	08294
07 2 31 206	Lötzbeuren	Bernkastel-Wittlich	536	56843
12 0 65 196	Löwenberg	Oberhavel	1 613	16775
12 0 72 228	Löwenbruch	Teltow-Fläming	294	14974
01 0 54 079	Löwenstedt	Nordfriesland	637	25864
08 1 25 059	Löwenstein, Stadt	Heilbronn	2 983	74245
13 0 58 061	Löwitz	Nordwestmecklenburg	181	19217
13 0 59 054	Löwitz	Ostvorpommern	317	17398
08 2 16 029	Loffenau	Rastatt	2 774	76597
01 0 61 065	Lohbarbek	Steinburg	601	25551
09 3 72 178	Lohberg	Cham	2 117	93470
01 0 58 097	Lohe-Föhrden	Rendsburg-Eckernförde	712	24806

1) * Bedeutet, daß die Gemeinde mehrere Postleitzahlen hat;
die hier genannte Zahl ist diejenige des Verwaltungssitzes der Gemeinde.

4 Gemeinden in alphabetischer Ordnung mit Schlüsselnummer,
Bevölkerung und Postleitzahl am 31.12.1996

L

Schlüssel- nummer	Gemeinde	Kreis/Landkreis	Bevöl- kerung	Post- leit- zahl 1)
01 0 51 069	Lohe-Rickelshof	Dithmarschen	1 920	25746
06 6 33 017	Lohfelden	Kassel	13 221	34253
03 3 51 501	Lohheide, gemfr. Bezirk	Celle	939	29303
09 1 83 125	Lohkirchen	Mühdorf a. Inn	650	84494
12 0 68 296	Lohm	Ostprignitz-Ruppin	257	16845
05 3 82 028	Lohmar, Stadt	Rhein-Sieg-Kreis	29 979	53797
13 0 61 022	Lohme	Rügen	606	18551
14 2 87 240	Lohmen	Sächsische Schweiz	3 188	01847
13 0 53 054	Lohmen	Güstrow	833	18276
03 4 60 006	Lohne (Oldenburg), Stadt	Vechta	23 152	49393
07 3 33 042	Lohnsfeld	Donnersbergkreis	900	67727
07 3 36 060	Lohnweiler	Kusel	437	67744
09 6 77 155	Lohr a. Main, Stadt	Main-Spessart	16 243	97816
06 5 34 013	Lohra	Marburg-Biedenkopf	5 742	35102
07 1 41 081	Lohrheim	Rhein-Lahn-Kreis	551	65558
14 2 92 320	Lohsa	Kamenz	4 736	02999
09 2 79 124	Loiching	Dingolfing-Landau	3 402	84180
13 0 59 053	Loissin	Ostvorpommern	599	17509
01 0 59 055	Loit	Schleswig-Flensburg	255	24888
15 3 62 062	Loitsche	Ohrekreis	870	39326
13 0 52 049	Loitz, Stadt	Demmin	4 711	17121
09 2 78 147	Loitzendorf	Straubing-Bogen	617	94359
06 5 31 013	Lollar, Stadt	Gießen	10 369	35457
07 1 41 082	Lollschied	Rhein-Lahn-Kreis	209	56357
14 2 80 210	Lommatzsch, Stadt	Meißen-Radebeul	6 560	01623
14 2 92 325	Lomnitz	Kamenz	992	01458
07 2 35 077	Longen	Trier-Saarburg	84	54338
07 2 31 077	Longkamp	Bernkastel-Wittlich	1 067	54472
07 2 35 078	Longuich	Trier-Saarburg	1 193	54340
09 5 72 139	Lonnerstadt, Markt	Erlangen-Höchstadt	1 864	91475
07 1 37 065	Lonnig	Mayen-Koblenz	919	56295
08 4 25 075	Lonsee	Alb-Donau-Kreis	4 405	89173
07 3 31 043	Lonsheim	Alzey-Worms	533	55237
01 0 61 066	Loofth	Steinburg	384	25582
01 0 58 098	Loop	Rendsburg-Eckernförde	205	24644

1) * Bedeutet, daß die Gemeinde mehrere Postleitzahlen hat;
die hier genannte Zahl ist diejenige des Verwaltungssitzes der Gemeinde.

Schlüssel- nummer	Gemeinde	Kreis/Landkreis	Bevöl- kerung	Post- leit- zahl 1)
01 0 58 099	Loose	Rendsburg-Eckernförde	815	24366
06 4 39 010	Lorch, Stadt	Rheingau-Taunus-Kreis	4 562	65391
08 1 36 042	Lorch, Stadt	Ostalbkreis	11 095	73547
07 1 41 121	Loreleystadt Sankt Goarshausen,	Rhein-Lahn-Kreis	1 593	56346
06 4 31 016	Lorsch, Stadt	Bergstraße	11 529	64653
07 2 35 080	Lorscheid	Trier-Saarburg	535	54317
03 4 54 033	Lorup	Emsland	2 875	26901
15 3 63 077	Losenrade	Stendal	175	39615
10 0 42 112	Losheim am See	Merzig-Wadern	16 612	66679
16 0 73 052	Lositz-Jehmichen	Saalfeld-Rudolstadt	112	07318
15 2 56 055	Lossa	Burgenlandkreis	954	06647
08 2 37 045	Loßburg	Freudenstadt	6 238	72290
15 3 63 078	Losse	Stendal	125	39615
15 3 58 034	Lostau	Jerichower Land	1 626	39291
05 5 66 048	Lotte	Steinfurt	11 714	49504
01 0 59 056	Lottorf	Schleswig-Flensburg	199	24878
08 3 37 070	Lottstetten	Waldshut	2 243	79807
03 3 52 032	Loxstedt	Cuxhaven	16 100	27612
13 0 59 055	Lubmin	Ostvorpommern	1 615	17509
12 0 66 200	Lubochow	Oberspreewald-Lausitz	130	03103
16 0 77 028	Lucka, Stadt	Altenburger Land	5 767	04613
03 3 54 016	Luckau	Lüchow-Dannenberg	591	29487
12 0 61 320	Luckau, Stadt	Dahme-Spreewald	5 665	15926
15 2 56 056	Luckenau	Burgenlandkreis	767	06727
07 1 43 260	Luckenbach	Westerwaldkreis	602	57629
12 0 72 232	Luckenwalde, Stadt	Teltow-Fläming	23 803	14943
13 0 62 034	Luckow	Uecker-Randow	577	17375
12 0 73 372	Luckow-Petershagen	Uckermark	447	16306
13 0 54 068	Luckwitz	Ludwigslust	287	19243
13 0 56 039	Ludorf	Müritz	491	17207
06 6 32 012	Ludwigsau	Hersfeld-Rotenburg	5 920	36251
12 0 73 376	Ludwigsburg	Uckermark	468	17291
08 1 18 048	Ludwigsburg, Stadt	Ludwigsburg	86 254	71638 *
09 4 77 135	Ludwigschorgast, Markt	Kulmbach	983	95364
14 2 84 220	Ludwigsdorf	Niederschles. Oberlausitzkreis ..	1 188	02829

1) * Bedeutet, daß die Gemeinde mehrere Postleitzahlen hat;
die hier genannte Zahl ist diejenige des Verwaltungssitzes der Gemeinde.

4 Gemeinden in alphabetischer Ordnung mit Schlüsselnummer,
Bevölkerung und Postleitzahl am 31.12.1996

L

Schlüssel- nummer	Gemeinde	Kreis/Landkreis	Bevöl- kerung	Post- leit- zahl 1)
12 0 72 240	Ludwigsfelde, Stadt	Teltow-Fläming	20 443	14974
07 3 14 000	Ludwigshafen am Rhein, Stadt ...	Kreisfreie Stadt	167 098	67059 *
07 3 39 035	Ludwigshöhe	Mainz-Bingen	521	55278
13 0 54 069	Ludwigslust, Stadt	Ludwigslust	12 658	19288
09 4 76 152	Ludwigsstadt, Stadt	Kronach	4 063	96337
07 3 40 029	Ludwigswinkel	Pirmasens	897	66996
15 3 58 035	Lübars	Jerichower Land	660	39291
05 7 70 020	Lübbecke, Stadt	Minden-Lübbecke	25 427	32312
12 0 61 316	Lübben/Spreewald, Stadt	Dahme-Spreewald	15 070	15907
12 0 66 196	Lübbenau/Spreewald, Stadt	Oberspreewald-Lausitz	18 402	03222
12 0 73 368	Lübbenow	Uckermark	380	17337
03 3 56 006	Lübberstedt	Osterholz	663	27729
13 0 58 062	Lübberstorf	Nordwestmecklenburg	306	23992
12 0 71 280	Lübbinchen	Spree-Neiße	223	03172
03 3 54 017	Lübbow	Lüchow-Dannenberg	834	29488
01 0 03 000	Lübeck, Hansestadt	Kreisfreie Stadt	215 673	23539 *
13 0 54 065	Lübesse	Ludwigslust	621	19077
13 0 54 066	Lüblow	Ludwigslust	717	19288
12 0 69 356	Lübnitz	Potsdam-Mittelmark	175	14806
13 0 58 063	Lübow	Nordwestmecklenburg	1 399	23972
13 0 59 056	Lübs	Ostvorpommern	460	17379
15 1 51 035	Lübs	Anhalt-Zerbst	465	39264
13 0 58 064	Lübstorf	Nordwestmecklenburg	1 498	19069
13 0 54 067	Lübtheen, Stadt	Ludwigslust	4 176	19249
13 0 60 049	Lübz, Stadt	Parchim	7 162	19386
13 0 53 055	Lübzín	Güstrow	212	18249
01 0 53 086	Lüchow	Herzogtum Lauenburg	219	23898
03 3 54 018	Lüchow (Wendland), Stadt	Lüchow-Dannenberg	9 862	29439
07 2 31 078	Lückenburg	Bernkastel-Wittlich	82	54424
14 2 92 330	Lückersdorf-Gelenau	Kamenz	899	01920
15 3 63 079	Lückstedt	Stendal	653	39606
15 3 70 071	Lüdelsen	Altmarkkreis Salzwedel	274	38489
05 9 62 032	Lüdenscheid, Stadt	Märkischer Kreis	81 933	58507 *
03 3 60 013	Lüder	Uelzen	1 281	29394
15 3 63 080	Lüderitz	Stendal	1 178	39517

1) * Bedeutet, daß die Gemeinde mehrere Postleitzahlen hat;
die hier genannte Zahl ist diejenige des Verwaltungssitzes der Gemeinde.

4 Gemeinden in alphabetischer Ordnung mit Schlüsselnummer,
Bevölkerung und Postleitzahl am 31.12.1996

L

Schlüssel- nummer	Gemeinde	Kreis/Landkreis	Bevöl- kerung	Post- leitz- zahl 1)
03 3 55 021	Lüdersburg	Lüneburg	516	21379
13 0 58 065	Lüdersdorf	Nordwestmecklenburg	2 925	23923
12 0 60 144	Lüdersdorf	Barnim	330	16248
12 0 72 236	Lüdersdorf	Teltow-Fläming	522	14943
12 0 64 292	Lüdersdorf/Biesdorf	Märkisch-Oderland	363	16269
03 2 57 021	Lüdersfeld	Schaumburg	1 106	31702
13 0 57 055	Lüdershagen	Nordvorpommern	647	18314
05 5 58 024	Lüdinghausen, Stadt	Coesfeld	21 966	59348
03 2 55 028	Lüerdissen	Holzminde	568	37635
05 7 66 052	Lügde, Stadt	Lippe	11 907	32676
13 0 53 056	Lühburg	Güstrow	297	17179
13 0 59 057	Lühmannsdorf	Ostvorpommern	680	17495
12 0 69 360	Lühndorf	Potsdam-Mittelmark	79	14943
09 6 78 153	Lülsfeld	Schweinfurt	805	97511
07 2 32 262	Lünebach	Bitburg-Prüm	603	54597
03 3 55 022	Lüneburg, Stadt	Lüneburg	65 071	21335 *
05 9 78 024	Lünen, Stadt	Unna	91 707	44532 *
03 4 54 034	Lünne	Emsland	1 595	48480
12 0 69 364	Lünow	Potsdam-Mittelmark	234	14778
01 0 59 057	Lürschau	Schleswig-Flensburg	887	24850
12 0 69 368	Lüsse	Potsdam-Mittelmark	160	14806
13 0 53 057	Lüssow	Güstrow	1 233	18276
13 0 57 056	Lüssow	Nordvorpommern	776	18442
13 0 59 058	Lüssow	Ostvorpommern	187	17506
01 0 53 087	Lüttau	Herzogtum Lauenburg	625	21483
03 4 52 016	Lütetsburg	Aurich	668	26524
01 0 57 048	Lütjenburg, Stadt	Plön	5 612	24321
01 0 54 080	Lütjenholm	Nordfriesland	310	25842
01 0 62 045	Lütjensee	Stormarn	2 983	22952
01 0 58 100	Lütjenwestedt	Rendsburg-Eckernförde	621	25585
12 0 70 256	Lütkenhof	Prignitz	119	16949
13 0 59 059	Lütow	Ostvorpommern	344	17440
15 2 60 038	Lüttchendorf	Mansfelder Land	629	06317
12 0 69 372	Lütte	Potsdam-Mittelmark	496	14806
13 0 55 042	Lüttenhagen	Mecklenburg-Strelitz	340	17258

1) * Bedeutet, daß die Gemeinde mehrere Postleitzahlen hat;
die hier genannte Zahl ist diejenige des Verwaltungssitzes der Gemeinde.

4 Gemeinden in alphabetischer Ordnung mit Schlüsselnummer,
Bevölkerung und Postleitzahl am 31.12.1996

L

Schlüssel- nummer	Gemeinde	Kreis/Landkreis	Bevöl- kerung	Post- leit- zahl 1)
15 3 57 023	Lüttgenrode	Halberstadt	752	38835
13 0 54 070	Lüttow	Ludwigslust	363	19246
07 1 35 056	Lütz	Cochem-Zell	349	56290
06 4 37 010	Lützelbach	Odenwaldkreis	7 371	64750
15 2 68 015	Lützen, Stadt	Weißenfels	3 992	06686
07 2 32 263	Lützkampen	Bitburg-Prüm	419	54617
12 0 73 380	Lützlow	Uckermark	416	17291
13 0 58 066	Lützw	Nordwestmecklenburg	1 486	19209
14 3 79 440	Lützschena-Stahmeln	Leipziger Land	3 264	04469
12 0 66 204	Lug	Oberspreewald-Lausitz	169	03205
07 3 40 030	Lug	Pirmasens	620	76848
12 0 62 312	Lugau	Elbe-Elster	453	03238
14 1 88 160	Lugau/Erzgeb., Stadt	Stollberg	8 633	09385
03 2 57 022	Luhden	Schaumburg	1 049	31711
09 3 74 133	Luhe-Wildenau, Markt	Neustadt a.d. Waldnaab	3 269	92706
12 0 68 300	Luhme	Ostprignitz-Ruppin	158	16837
01 0 58 101	Luhnstedt	Rendsburg-Eckernförde	438	24816
16 0 67 044	Luisenthal	Gotha	1 545	99885
15 1 51 036	Luko	Anhalt-Zerbst	173	06869
16 0 77 029	Lumpzig	Altenburger Land	654	04626
01 0 51 071	Lunden	Dithmarschen	1 907	25774
03 3 52 033	Lunestedt	Cuxhaven	2 334	27616
12 0 60 148	Lunow	Barnim	1 088	16248
14 1 82 260	Lunzenau, Stadt	Mittweida	5 835	09328
16 0 76 045	Lunzig	Greiz	193	07980
09 3 73 143	Lupburg, Markt	Neumarkt i.d. OPf.	2 177	92331
13 0 56 040	Lupendorf	Müritz	289	17194
14 3 89 190	Luppa	Torgau-Oschatz	2 091	04774
15 2 61 035	Luppenau	Merseburg-Querfurt	498	06254
15 1 51 037	Luso	Anhalt-Zerbst	317	39264
07 3 34 018	Lustadt	Germersheim	3 187	67363
13 0 60 050	Lutheran	Parchim	321	19386
16 0 61 067	Lutter	Eichsfeld	788	37318
03 1 53 009	Lutter am Barenberge, Flecken ..	Goslar	2 579	38729
01 0 57 049	Lutterbek	Plön	295	24235

1) * Bedeutet, daß die Gemeinde mehrere Postleitzahlen hat;
die hier genannte Zahl ist diejenige des Verwaltungssitzes der Gemeinde.

4 Gemeinden in alphabetischer Ordnung mit Schlüsselnummer,
Bevölkerung und Postleitzahl am 31.12.1996

L

Schlüssel- nummer	Gemeinde	Kreis/Landkreis	Bevöl- kerung	Post- leit- zahl 1)
07 1 35 057	Lutzerath	Cochem-Zell	1 482	56826
01 0 56 035	Lutzhorn	Pinneberg	687	25355
09 7 73 146	Lutzingen	Dillingen a.d. Donau	1 015	89440
07 1 37 066	Luxem	Mayen-Koblenz	259	56729
12 0 73 384	Lychen, Stadt	Uckermark	3 502	17279
07 1 41 083	Lykershausen	Rhein-Lahn-Kreis	188	56346

1) * Bedeutet, daß die Gemeinde mehrere Postleitzahlen hat;
die hier genannte Zahl ist diejenige des Verwaltungssitzes der Gemeinde.

4 Gemeinden in alphabetischer Ordnung mit Schlüsselnummer,
Bevölkerung und Postleitzahl am 31.12.1996

M

Schlüssel- nummer	Gemeinde	Kreis/Landkreis	Bevöl- kerung	Post- leit- zahl 1)
M				
01 0 59 141	Maasbüll	Schleswig-Flensburg	721	24975
15 1 59 027	Maasdorf	Köthen	451	06388
03 2 51 024	Maasen	Diepholz	559	27249
01 0 59 142	Maasholm	Schleswig-Flensburg	712	24404
14 3 83 190	Machern	Muldentalkreis	6 040	04827
07 1 37 215	Macken	Mayen-Koblenz	361	56290
07 3 35 024	Mackenbach	Kaiserslautern	2 142	67686
16 0 61 068	Mackenrode	Eichsfeld	564	37318
07 1 34 052	Mackenrodt	Birkenfeld	441	55758
12 0 64 296	Mädewitz	Märkisch-Oderland	258	16259
07 1 43 502	Mähren	Westerwaldkreis	227	56459
09 3 77 139	Mähring, Markt	Tirschenreuth	2 013	95695
12 0 72 256	Märkisch Wilmersdorf	Teltow-Fläming	217	14974
12 0 61 328	Märkisch/Buchholz, Stadt	Dahme-Spreewald	832	15748
16 0 71 053	Magdala, Stadt	Weimarer Land	1 778	99441
15 3 03 000	Magdeburg, Landeshauptstadt	Kreisfreie Stadt	251 031	39104 *
15 3 58 036	Magdeburgerforth	Jerichower Land	266	39291
08 1 15 029	Magstadt	Böblingen	8 648	71106
12 0 62 316	Mahdel	Elbe-Elster	187	04916
08 3 17 073	Mahlberg, Stadt	Ortenaukreis	4 442	77972
12 0 72 244	Mahlow	Teltow-Fläming	6 132	15831
12 0 61 324	Mahlsdorf	Dahme-Spreewald	99	15938
15 3 70 072	Mahlsdorf	Altmarkkreis Salzwedel	371	29416
08 3 27 033	Mahlstetten	Tuttlingen	748	78601
15 3 62 063	Mahlwinkel	Ohrekreis	655	39517
09 7 76 118	Malerhöfen	Lindau (Bodensee)	1 512	88167
09 7 79 176	Maihingen	Donau-Ries	1 221	86747
07 3 37 052	Maikammer	Südliche Weinstraße	3 909	67487
09 6 71 140	Mainaschaff	Aschaffenburg	8 294	63814
09 6 75 144	Mainbernheim, Stadt	Kitzingen	2 323	97350
09 2 73 147	Mainburg, Stadt	Kelheim	13 008	84048
08 1 27 052	Mainhardt	Schwäbisch Hall	5 251	74535
06 4 38 007	Mainhausen	Offenbach	8 104	63533
09 4 77 136	Mainleus	Kulmbach	6 963	95336

1) * Bedeutet, daß die Gemeinde mehrere Postleitzahlen hat;
die hier genannte Zahl ist diejenige des Verwaltungssitzes der Gemeinde.

4 Gemeinden in alphabetischer Ordnung mit Schlüsselnummer,
Bevölkerung und Postleitzahl am 31.12.1996

M

Schlüssel- nummer	Gemeinde	Kreis/Landkreis	Bevöl- kerung	Post- leit- zahl 1)
09 6 75 146	Mainstockheim	Kitzingen	1 743	97320
06 4 35 019	Maintal, Stadt	Main-Kinzig-Kreis	38 213	63477
07 3 15 000	Mainz, Stadt	Kreisfreie Stadt	184 752	55116 *
09 1 79 134	Maisach	Fürstenfeldbruck	11 391	82216
07 1 40 089	Maisborn	Rhein-Hunsrück-Kreis	128	56291
09 1 83 126	Maitenbeth	Mühlhof a. Inn	1 742	83558
07 1 40 090	Maitzborn	Rhein-Hunsrück-Kreis	120	55481
07 1 32 066	Malberg	Altenkirchen (Westerwald)	1 002	57629
07 2 32 075	Malberg	Bitburg-Prüm	693	54655
07 2 32 076	Malbergweich	Bitburg-Prüm	383	54655
07 2 31 079	Malborn	Bernkastel-Wittlich	1 465	54426
13 0 52 050	Malchin, Stadt	Demmin	9 235	17139
09 2 75 132	Malching	Passau	1 244	94094
13 0 56 041	Malchow, Stadt	Müritz	7 801	17213
01 0 55 028	Malente	Ostholstein	10 666	23714
09 2 77 131	Malgersdorf	Rottal-Inn	1 141	84333
12 0 62 320	Malitschkendorf	Elbe-Elster	197	04936
13 0 54 071	Malk Göhren	Ludwigslust	528	19294
13 0 58 067	Mallentin	Nordwestmecklenburg	883	23936
09 2 78 148	Mallersdorf-Pfaffenberg, Markt	Straubing-Bogen	6 587	84066
13 0 56 042	Mallin	Müritz	335	17217
13 0 54 072	Malliß	Ludwigslust	1 614	19294
12 0 64 300	Mallnow	Märkisch-Oderland	355	15326
08 3 36 104	Malsburg-Marzell	Lörrach	1 624	79429
08 2 15 046	Malsch	Karlsruhe	13 269	76316
08 2 26 046	Malsch	Rhein-Neckar-Kreis	3 146	69254
14 2 72 220	Malschwitz	Bautzen	3 934	02694
06 6 34 013	Malsfeld	Schwalm-Eder-Kreis	4 270	34323
14 2 90 280	Malter	Weißeritzkreis	1 984	01744
08 3 16 024	Malterdingen	Emmendingen	2 472	79364
12 0 72 248	Malterhausen	Teltow-Fläming	622	14913
12 0 65 200	Malz	Oberhavel	381	16515
13 0 53 058	Mamerow	Güstrow	394	18279
07 1 32 067	Mammelzen	Altenkirchen (Westerwald)	883	57636
09 1 79 136	Mammendorf	Fürstenfeldbruck	3 575	82291

1) * Bedeutet, daß die Gemeinde mehrere Postleitzahlen hat;
die hier genannte Zahl ist diejenige des Verwaltungssitzes der Gemeinde.

4 Gemeinden in alphabetischer Ordnung mit Schlüsselnummer,
Bevölkerung und Postleitzahl am 31.12.1996

M

Schlüssel- nummer	Gemeinde	Kreis/Landkreis	Bevöl- kerung	Post- leit- zahl 1)
09 2 79 125	Mamming	Dingolfing-Landau	2 665	94437
09 1 86 137	Manching, Markt	Pfaffenhofen a.d. Ilm	10 748	85077
07 1 33 061	Mandel	Bad Kreuznach	873	55595
10 0 45 116	Mandelbachtal	Saarpfalz-Kreis	11 804	66399
13 0 51 045	Mandelshagen	Bad Doberan	245	18184
07 2 35 081	Mandern	Trier-Saarburg	953	54429
07 2 32 264	Manderscheid	Bitburg-Prüm	49	54649
07 2 31 080	Manderscheid	Bernkastel-Wittlich	1 307	54531
15 3 58 037	Mangelsdorf	Jerichower Land	381	39524
01 0 55 029	Manhagen	Ostholstein	366	23738
12 0 68 304	Manker	Ostprignitz-Ruppin	374	16845
12 0 70 260	Mankmuß	Prignitz	268	19357
07 2 35 082	Mannebach	Trier-Saarburg	302	54441
07 2 33 225	Mannebach	Daun	287	56769
15 3 62 064	Mannhausen	Ohrekreis	317	39359
08 2 22 000	Mannheim, Universitätsstadt	Stadtkreis	312 216	68159 *
16 0 68 035	Mannstedt	Sömmerda	445	99628
07 3 33 043	Mannweiler-Cölln	Donnersbergkreis	456	67822
12 0 64 304	Manschnow	Märkisch-Oderland	1 542	15328
12 0 70 264	Mansfeld	Prignitz	105	16949
15 2 60 039	Mansfeld, Stadt	Mansfelder Land	3 854	06343
09 3 74 134	Mantel, Markt	Neustadt a.d. Waldnaab	2 987	92708
07 3 39 036	Manubach	Mainz-Bingen	388	55413
08 1 18 049	Marbach am Neckar, Stadt	Ludwigsburg	13 698	71672
06 5 34 014	Marburg, Universitätsstadt	Marburg-Biedenkopf	77 083	35037 *
08 3 15 132	March	Breisgau-Hochschwarzwald	8 470	79232
09 6 79 161	Margetshöchheim	Würzburg	3 288	97276
09 2 78 149	Mariaposching	Straubing-Bogen	1 299	94553
14 1 81 260	Marienberg, Stadt	Mittlerer Erzgebirgskreis	11 584	09496
15 3 55 037	Marienborn	Bördekreis	507	39365
07 1 41 084	Marienfels	Rhein-Lahn-Kreis	358	56357
03 4 52 017	Marienhäfe, Flecken	Aurich	1 842	26529
03 2 54 039	Marienhagen	Hildesheim	916	31094
07 1 38 201	Marienhäusen	Neuwied	457	56269
05 3 74 024	Marienheide	Oberbergischer Kreis	13 075	51709

1) * Bedeutet, daß die Gemeinde mehrere Postleitzahlen hat;
die hier genannte Zahl ist diejenige des Verwaltungssitzes der Gemeinde.

Schlüssel- nummer	Gemeinde	Kreis/Landkreis	Bevöl- kerung	Post- leit- zahl 1)
05 7 62 024	Marienmünster, Stadt	Höxter	5 340	37696
07 1 43 044	Marienrachdorf	Westerwaldkreis	899	56242
03 1 54 015	Mariental	Helmstedt	1 258	38368
13 0 62 035	Marienthal	Uecker-Randow	321	17309
12 0 65 204	Marienthal	Oberhavel	467	16775
12 0 60 152	Marienwerder	Barnim	742	16348
13 0 56 043	Marihn	Müritz	274	17219
07 2 31 081	Marling-Novland	Bernkastel-Wittlich	1 467	54484
16 0 69 028	Marisfeld	Hildburghausen	493	98530
08 4 35 034	Markdorf, Stadt	Bodenseekreis	11 557	88677
15 1 54 018	Marke	Bitterfeld	531	06779
12 0 63 184	Markee	Havelland	950	14641
12 0 72 252	Markendorf	Teltow-Fläming	664	14913
14 1 91 230	Markersbach	Aue-Schwarzenberg	2 155	08352
14 2 84 230	Markersdorf	Niederschles. Oberlausitzkreis ..	4 095	02829
12 0 67 312	Markgrafpieske	Oder-Spree	805	15528
08 1 18 050	Markgröningen, Stadt	Ludwigsburg	14 149	71706
14 3 79 450	Markkleeberg, Stadt	Leipziger Land	21 457	04416
09 2 79 126	Markklofen	Dingolfing-Landau	3 737	84163
03 2 56 021	Marklohe	Nienburg (Weser)	4 170	31608
14 1 78 330	Markneukirchen, Stadt	Vogtlandkreis	7 290	08258
14 3 79 460	Markranstädt, Stadt	Leipziger Land	9 216	04420
16 0 63 052	Marksuhl	Wartburgkreis	3 447	99819
09 5 77 149	Markt Berolzheim, Markt	Weißenburg-Gunzenhausen	1 348	91801
09 5 75 144	Markt Bibart, Markt	Neustadt a.d.Aisch-Bad Windsheim	1 944	91477
09 6 75 148	Markt Einersheim, Markt	Kitzingen	1 279	97348
09 5 75 145	Markt Erlbach, Markt	Neustadt a.d.Aisch-Bad Windsheim	5 497	91459
09 1 74 131	Markt Indersdorf, Markt	Dachau	8 792	85229
09 5 75 146	Markt Nordheim, Markt	Neustadt a.d.Aisch-Bad Windsheim	1 148	91478
09 7 78 168	Markt Rettenbach, Markt	Unterallgäu	3 655	87733
09 1 75 127	Markt Schwaben, Markt	Ebersberg	9 877	85570
09 5 75 147	Markt Taschendorf, Markt	Neustadt a.d.Aisch-Bad Windsheim	1 065	91480
09 7 78 169	Markt Wald, Markt	Unterallgäu	2 180	86865
09 5 75 143	Marktbergel, Markt	Neustadt a.d.Aisch-Bad Windsheim	1 642	91613
09 6 75 147	Marktbreit, Stadt	Kitzingen	3 757	97340

1) * Bedeutet, daß die Gemeinde mehrere Postleitzahlen hat;
die hier genannte Zahl ist diejenige des Verwaltungssitzes der Gemeinde.

4 Gemeinden in alphabetischer Ordnung mit Schlüsselnummer,
Bevölkerung und Postleitzahl am 31.12.1996

M

Schlüssel- nummer	Gemeinde	Kreis/Landkreis	Bevöl- kerung	Post- leit- zahl 1)
16 0 73 053	Marktöhlitz	Saalfeld-Rudolstadt	657	07330
09 4 78 143	Marktgraitz, Markt	Lichtenfels	1 333	96257
09 6 77 157	Marktheidenfeld, Stadt	Main-Spessart	10 791	97828
09 1 71 123	Markt1, Markt	Altötting	2 786	84533
09 4 77 138	Marktleugast, Markt	Kulmbach	3 884	95352
09 4 79 135	Marktleuthen, Stadt	Wunsiedel i. Fichtelgebirge	3 989	95168
09 7 77 151	Marktoberdorf, Stadt	Ostallgäu	18 083	87616
09 7 79 177	Marktoffingen	Donau-Ries	1 349	86748
09 4 79 136	Marktrechwitz, Stadt	Wunsiedel i. Fichtelgebirge	19 005	95615
09 4 76 183	Marktrodach, Markt	Kronach	4 125	96364
09 1 72 124	Marktschellenberg, Markt	Berchtesgadener Land	1 834	83487
09 4 77 139	Marktschorgast, Markt	Kulmbach	1 672	95509
09 6 75 149	Marktsteft, Stadt	Kitzingen	1 671	97342
09 4 78 144	Marktzeuln, Markt	Lichtenfels	1 708	96275
16 0 68 036	Markvißbach	Sömmerda	523	99195
15 2 68 016	Markwerben	Weißenfels	769	06667
03 2 51 025	Marl	Diepholz	748	49448
05 5 62 024	Marl, Stadt	Recklinghausen	93 367	45768 *
09 5 72 141	Marloffstein	Erlangen-Höchststadt	1 497	91080
13 0 57 057	Marlow, Stadt	Nordvorpommern	2 006	18337
01 0 51 072	Marne, Stadt	Dithmarschen	6 136	25709
01 0 51 073	Marnerdeich	Dithmarschen	382	25709
07 3 33 045	Marnheim	Donnersbergkreis	1 708	67297
13 0 60 051	Marnitz	Parchim	928	19376
09 6 74 171	Maroldsweisach, Markt	Haßberge	4 002	96126
16 0 64 043	Marolterode	Unstrut-Hainich-Kreis	403	99994
07 1 43 045	Maroth	Westerwaldkreis	199	56271
10 0 46 112	Marpingen	Sankt Wendel	11 979	66646
12 0 69 376	Marquardt	Potsdam-Mittelmark	911	14476
09 1 89 129	Marquartstein	Traunstein	3 004	83250
05 9 58 024	Marsberg, Stadt	Hochsauerlandkreis	22 982	34431
03 3 53 023	Marschacht	Harburg	2 970	21436
01 0 57 050	Martensrade	Plön	839	24238
03 2 51 026	Martfeld	Diepholz	2 603	27327
16 0 61 069	Marth	Eichsfeld	385	37318

1) * Bedeutet, daß die Gemeinde mehrere Postleitzahlen hat;
die hier genannte Zahl ist diejenige des Verwaltungssitzes der Gemeinde.

4 Gemeinden in alphabetischer Ordnung mit Schlüsselnummer,
Bevölkerung und Postleitzahl am 31.12.1996

M

Schlüssel- nummer	Gemeinde	Kreis/Landkreis	Bevöl- kerung	Post- leit- zahl 1)
16 0 61 071	Martinfeld	Eichsfeld	639	37308
16 0 63 053	Martinroda	Wartburgkreis	311	36404
16 0 70 034	Martinroda	Ilm-Kreis	901	98693
09 6 75 150	Martinsheim	Kitzingen	1 038	97340
07 3 35 203	Martinshöhe	Kaiserslautern	1 831	66894
12 0 62 324	Martinskirchen	Elbe-Elster	358	04895
15 2 66 027	Martinsrieth	Sangerhausen	215	06528
07 1 33 062	Martinstein	Bad Kreuznach	327	55627
12 0 65 208	Marwitz	Oberhavel	1 189	16727
12 0 64 308	Marxdorf	Märkisch-Oderland	167	15306
12 0 62 328	Marxdorf	Elbe-Elster	157	04924
03 3 53 024	Marxen	Harburg	1 086	21439
09 7 79 178	Marxheim	Donau-Ries	2 644	86688
08 2 15 047	Marxzell	Karlsruhe	5 353	76359
12 0 69 380	Marzahna	Potsdam-Mittelmark	587	14913
12 0 69 384	Marzahne	Potsdam-Mittelmark	244	14778
07 1 43 261	Marzhausen	Westerwaldkreis	251	57627
09 1 78 140	Marzling	Freising	2 542	85417
07 1 35 058	Masburg	Cochem-Zell	1 025	56761
08 4 26 071	Maselheim	Biberach	4 508	88437
09 6 72 131	Maßbach, Markt	Bad Kissingen	4 837	97711
12 0 62 332	Massen	Elbe-Elster	1 313	03238
08 1 25 061	Massenbachhausen	Heilbronn	3 617	74252
16 0 69 029	Masserberg	Hildburghausen	866	98666
09 2 77 133	Massing, Markt	Rottal-Inn	3 682	84323
13 0 56 044	Massow	Müritz	250	17209
07 3 40 217	Maßweiler	Pirmasens	1 113	66506
07 1 40 204	Mastershausen	Rhein-Hunsrück-Kreis	1 198	56869
07 2 32 265	Masthorn	Bitburg-Prüm	70	54597
13 0 53 059	Matgendorf	Güstrow	369	17168
12 0 71 284	Mattendorf	Spree-Neiße	243	03159
16 0 71 054	Mattstedt	Weimarer Land	526	99510
07 3 36 107	Matzenbach	Kusel	763	66909
07 2 32 266	Matzerath	Bitburg-Prüm	64	54597
13 0 60 052	Matzlow-Garwitz	Parchim	696	19372

1) * Bedeutet, daß die Gemeinde mehrere Postleitzahlen hat;
die hier genannte Zahl ist diejenige des Verwaltungssitzes der Gemeinde.

4 Gemeinden in alphabetischer Ordnung mit Schlüsselnummer,
Bevölkerung und Postleitzahl am 31.12.1996

M

Schlüssel- nummer	Gemeinde	Kreis/Landkreis	Bevöl- kerung	Post- leit- zahl 1)
07 3 31 044	Mauchenheim	Alzey-Worms	987	67294
07 1 32 068	Mauden	Altenkirchen (Westerwald)	129	57520
16 0 62 035	Mauderode	Nordhausen	151	99735
07 2 32 267	Mauel	Bitburg-Prüm	80	54649
08 2 26 048	Mauer	Rhein-Neckar-Kreis	3 332	69256
09 1 78 142	Mauern	Freising	2 277	85419
09 7 77 152	Mauerstetten	Ostallgäu	2 653	87665
12 0 68 308	Maulbeerwalde	Ostprignitz-Ruppin	254	16909
08 2 36 038	Maulbronn, Stadt	Enzkreis	6 447	75433
08 3 36 057	Maulburg	Lörrach	3 860	79689
07 3 40 218	Mauschbach	Pirmasens	230	66500
12 0 71 288	Maust	Spree-Neiße	469	03185
09 2 72 134	Mauth	Freyung-Grafenau	2 591	94151
07 3 38 018	Maxdorf	Ludwigshafen	6 584	67133
09 3 76 141	Maxhütte-Haidhof, Stadt	Schwandorf	9 915	93142
07 1 43 046	Maxsain	Westerwaldkreis	1 079	56244
07 1 37 068	Mayen, Stadt	Mayen-Koblenz	19 818	56727
07 1 31 049	Mayschoß	Ahrweiler	1 044	53508
15 3 70 073	Mechau	Altmarkkreis Salzwedel	213	29416
16 0 71 055	Mechelroda	Weimarer Land	237	99441
05 3 66 028	Mechernich, Stadt	Euskirchen	24 938	53894
01 0 53 088	Mechow	Herzogtum Lauenburg	87	23909
03 3 55 023	Mechtersen	Lüneburg	656	21358
16 0 67 045	Mechterstädt	Gotha	1 233	99880
07 2 32 077	Meckel	Bitburg-Prüm	378	54636
07 1 33 063	Meckenbach	Bad Kreuznach	391	55606
07 1 34 053	Meckenbach	Birkenfeld	145	55767
08 4 35 035	Meckenbeuren	Bodenseekreis	12 630	88074
07 3 32 035	Meckenheim	Bad Dürkheim	3 296	67149
05 3 82 032	Meckenheim, Stadt	Rhein-Sieg-Kreis	24 922	53340
08 2 26 049	Meckesheim	Rhein-Neckar-Kreis	5 443	74909
07 3 36 061	Medard	Kusel	560	67744
07 1 33 064	Meddersheim	Bad Kreuznach	1 258	55566
01 0 62 046	Meddewade	Stormarn	748	23847
05 9 58 028	Medebach, Stadt	Hochsauerlandkreis	8 236	59964

1) * Bedeutet, daß die Gemeinde mehrere Postleitzahlen hat;
die hier genannte Zahl ist diejenige des Verwaltungssitzes der Gemeinde.

4 Gemeinden in alphabetischer Ordnung mit Schlüsselnummer,
Bevölkerung und Postleitzahl am 31.12.1996

M

Schlüssel- nummer	Gemeinde	Kreis/Landkreis	Bevöl- kerung	Post- leit- zahl 1)
01 0 59 143	Medelby	Schleswig-Flensburg	899	24994
12 0 69 388	Medewitz	Potsdam-Mittelmark	668	14827
14 2 92 340	Medingen	Kamenz	1 694	01458
09 7 73 153	Medlingen	Dillingen a.d. Donau	937	89441
13 0 59 060	Medow	Ostvorpommern	470	17391
09 4 73 144	Meeder	Coburg	4 037	96484
14 1 73 160	Meerane, Stadt	Chemnitzer Land	19 488	08393
03 2 57 023	Meerbeck	Schaumburg	2 099	31715
05 1 62 022	Meerbusch, Stadt	Neuss	54 701	40667 *
07 2 31 082	Meerfeld	Bernkastel-Wittlich	356	54531
08 4 35 036	Meersburg, Stadt	Bodenseekreis	5 330	88709
13 0 52 051	Meesiger	Demmin	285	17111
01 0 58 103	Meezen	Rendsburg-Eckernförde	367	24594
09 7 79 180	Megesheim	Donau-Ries	870	86750
01 0 59 058	Meggerdorf	Schleswig-Flensburg	705	24799
07 3 35 025	Mehlbach	Kaiserslautern	1 177	67735
01 0 61 067	Mehlbek	Steinburg	417	25588
07 3 35 026	Mehlingen	Kaiserslautern	3 627	67678
09 4 72 164	Mehlmeisel	Bayreuth	1 462	95694
12 0 72 260	Mehlsdorf	Teltow-Fläming	140	15936
14 1 78 350	Mehltheuer	Vogtlandkreis	1 347	08539
16 0 66 041	Mehmels	Schmalkalden-Meiningen	407	98634
15 3 70 074	Mehmke	Altmarkkreis Salzwedel	317	29413
16 0 77 031	Mehna	Altenburger Land	399	04626
07 1 32 069	Mehren	Altenkirchen (Westerwald)	456	57635
07 2 33 042	Mehren	Daun	1 290	54552
07 2 35 083	Mehring	Trier-Saarburg	2 092	54346
09 1 71 124	Mehring	Altötting	2 078	84561
15 3 52 023	Mehringen	Aschersleben-Staßfurt	1 069	06456
12 0 60 156	Mehrow	Barnim	428	16356
08 4 15 048	Mehrstetten	Reutlingen	1 418	72537
12 0 73 388	Meichow	Uckermark	299	17291
13 0 62 036	Meiersberg	Uecker-Randow	466	17375
15 1 59 028	Meilendorf	Köthen	222	06386
07 1 38 042	Meinborn	Neuwied	505	56584

1) * Bedeutet, daß die Gemeinde mehrere Postleitzahlen hat;
die hier genannte Zahl ist diejenige des Verwaltungssitzes der Gemeinde.

4 Gemeinden in alphabetischer Ordnung mit Schlüsselnummer,
Bevölkerung und Postleitzahl am 31.12.1996

M

Schlüssel- nummer	Gemeinde	Kreis/Landkreis	Bevöl- kerung	Post- leitz- zahl 1)
03 1 51 016	Meine	Gifhorn	7 047	38527
14 1 88 170	Meinersdorf	Stollberg	1 551	09390
03 1 51 017	Meinersen	Gifhorn	7 167	38536
05 9 62 036	Meinerzhagen, Stadt	Märkischer Kreis	21 767	58540
15 2 56 057	Meineweh	Burgenlandkreis	667	06721
06 6 36 007	Meinhard	Werra-Meißner-Kreis	5 579	37276
09 5 77 150	Meinheim	Weißenburg-Gunzenhausen	843	91802
16 0 66 042	Meiningen, Stadt	Schmalkalden-Meiningen	22 777	98617
12 0 72 264	Meinsdorf	Teltow-Fläming	442	14913
07 2 33 043	Meisburg	Daun	234	54570
15 3 52 024	Meisdorf	Aschersleben-Staßfurt	1 119	06463
07 1 33 065	Meisenheim, Stadt	Bad Kreuznach	3 041	55590
14 2 80 240	Meißen, Stadt	Meißen-Radebeul	31 233	01662
08 3 17 075	Meißenheim	Ortenaukreis	3 545	77974
06 6 36 008	Meißner	Werra-Meißner-Kreis	3 583	37290
09 7 72 177	Meitingen, Markt	Augsburg	10 533	86405
15 3 62 065	Meitzendorf	Ohrekreis	871	39326
03 3 55 024	Melbeck	Lüneburg	2 647	21406
12 0 60 160	Melchow	Barnim	799	16230
01 0 51 074	Meldorf, Stadt	Dithmarschen	7 504	25704
13 0 54 073	Melkof	Ludwigslust	363	19273
03 4 59 024	Melle, Stadt	Osnabrück	44 100	49324 *
12 0 70 268	Mellen	Prignitz	198	19309
16 0 73 054	Mellenbach-Glasbach	Saalfeld-Rudolstadt	1 448	98746
12 0 72 268	Mellensee	Teltow-Fläming	1 158	15806
13 0 59 061	Mellenthin	Ostvorpommern	270	17429
15 3 70 075	Mellin	Altmarkkreis Salzwedel	213	38489
16 0 71 056	Mellingen	Weimarer Land	1 279	99441
03 2 51 027	Mellinghausen	Diepholz	1 086	27249
15 1 71 041	Mellnitz	Wittenberg	64	06918
09 6 73 142	Mellrichstadt, Stadt	Rhön-Grabfeld	6 419	97638
16 0 66 043	Melpers	Schmalkalden-Meiningen	130	98634
07 1 38 043	Melsbach	Neuwied	2 151	56581
01 0 58 104	Melsdorf	Rendsburg-Eckernförde	1 548	24109
06 6 34 014	Melsungen, Stadt	Schwalm-Eder-Kreis	13 931	34212

1) * Bedeutet, daß die Gemeinde mehrere Postleitzahlen hat;
die hier genannte Zahl ist diejenige des Verwaltungssitzes der Gemeinde.

4 Gemeinden in alphabetischer Ordnung mit Schlüsselnummer,
Bevölkerung und Postleitzahl am 31.12.1996

M

Schlüssel- nummer	Gemeinde	Kreis/Landkreis	Bevöl- kerung	Post- leit- zahl 1)
14 3 83 200	Meltewitz	Muldentalkreis	617	04808
13 0 56 045	Melz	Müritz	355	17209
15 2 56 058	Memleben	Burgenlandkreis	872	06642
09 4 71 159	Memmelsdorf	Bamberg	8 521	96117
09 7 64 000	Memmingen, Stadt	Kreisfreie Stadt	40 673	87700
09 7 78 171	Memmingerberg	Unterallgäu	2 621	87766
05 9 62 040	Menden (Sauerland), Stadt	Märkischer Kreis	58 848	58706 *
16 0 69 031	Mendhausen	Hildburghausen	431	98631
07 1 37 069	Mendig, Stadt	Mayen-Koblenz	8 236	56743
08 4 37 076	Mengen, Stadt	Sigmaringen	9 913	88512
07 1 40 092	Mengerschied	Rhein-Hunsrück-Kreis	792	55490
16 0 72 012	Mengersgereuth-Hämmern	Sonneberg	3 195	96529
06 5 33 011	Mengerskirchen, Marktflecken ...	Limburg-Weilburg	5 975	35794
09 2 79 127	Mengkofen	Dingolfing-Landau	5 104	84152
07 2 32 078	Menningen	Bitburg-Prüm	147	54310
03 4 59 025	Menslage	Osnabrück	2 633	49637
16 0 64 072	Menteroda	Unstrut-Hainich-Kreis	2 931	99996
15 3 58 038	Menz	Jerichower Land	617	39175
12 0 65 212	Menz	Oberhavel	606	16775
13 0 58 068	Menzendorf	Nordwestmecklenburg	260	23923
03 4 54 035	Meppen, Stadt	Emsland	32 356	49716
09 7 71 145	Merching	Aichach-Friedberg	2 774	86504
10 0 43 113	Merchweiler	Neunkirchen	11 519	66589
08 3 15 072	Merdingen	Breisgau-Hochschwarzwald	2 449	79291
06 5 33 012	Merenberg	Limburg-Weilburg	3 357	35799
09 7 71 146	Mering, Markt	Aichach-Friedberg	11 604	86415
07 1 43 262	Merkelbach	Westerwaldkreis	431	57629
16 0 76 046	Merkendorf	Greiz	334	07950
09 5 71 177	Merkendorf, Stadt	Ansbach	2 664	91732
16 0 63 054	Merkers-Kieselbach	Wartburgkreis	3 623	36460
08 4 25 079	Merklingen	Alb-Donau-Kreis	1 693	89188
07 2 32 270	Merlscheid	Bitburg-Prüm	42	54597
07 1 40 093	Mermuth	Rhein-Hunsrück-Kreis	285	56283
07 2 31 083	Merschbach	Bernkastel-Wittlich	49	54426
15 2 61 036	Merseburg (Saale), Stadt	Merseburg-Querfurt	40 650	06217

1) * Bedeutet, daß die Gemeinde mehrere Postleitzahlen hat;
die hier genannte Zahl ist diejenige des Verwaltungssitzes der Gemeinde.

4 Gemeinden in alphabetischer Ordnung mit Schlüsselnummer,
Bevölkerung und Postleitzahl am 31.12.1996

M

Schlüssel- nummer	Gemeinde	Kreis/Landkreis	Bevöl- kerung	Post- leit- zahl 1)
15 2 56 059	Mertendorf	Burgenlandkreis	717	06618
16 0 74 055	Mertendorf	Saale-Holzland-Kreis	194	07619
12 0 70 272	Mertensdorf	Prignitz	182	16949
07 2 35 085	Mertesdorf	Trier-Saarburg	1 708	54318
07 3 32 036	Mertesheim	Bad Dürkheim	343	67271
09 7 79 181	Mertingen	Donau-Ries	3 460	86690
07 1 37 070	Mertloch	Mayen-Koblenz	1 379	56753
07 1 33 066	Merxheim	Bad Kreuznach	1 458	55627
12 0 67 316	Merz	Oder-Spree	212	15848
07 3 40 031	Merzalben	Pirmasens	1 352	66978
12 0 62 336	Merzdorf	Elbe-Elster	1 072	04932
12 0 72 272	Merzdorf	Teltow-Fläming	199	14913
03 4 59 026	Merzen	Osnabrück	3 735	49586
05 3 58 040	Merzenich	Düren	9 083	52399
08 3 15 073	Merzhausen	Breisgau-Hochschwarzwald	4 642	79249
10 0 42 113	Merzig, Kreisstadt	Merzig-Wadern	31 168	66663
07 2 35 154	Merzkirchen	Trier-Saarburg	603	54439
07 3 36 062	Merzweiler	Kusel	192	67746
05 9 58 032	Meschede, Stadt	Hochsauerlandkreis	32 652	59872
12 0 73 392	Mescherin	Uckermark	401	16307
12 0 65 216	Meseberg	Oberhavel	161	16775
15 3 62 066	Meseberg	Ohrekreis	495	39326
15 3 63 081	Meseberg	Stendal	394	39606
13 0 59 062	Mesekenhagen	Ostvorpommern	850	17498
12 0 70 276	Mesendorf	Prignitz	147	16928
07 1 35 060	Mesenich	Cochem-Zell	339	56820
09 6 71 141	Mespeibrunn	Aschaffenburg	2 443	63875
15 3 63 082	Meßdorf	Stendal	823	39624
06 4 32 012	Messel	Darmstadt-Dieburg	4 071	64409
03 2 57 024	Messenkamp	Schaumburg	808	31867
07 2 32 079	Messerich	Bitburg-Prüm	421	54636
03 4 54 036	Messingen	Emsland	1 050	49832
08 4 37 078	Meßkirch, Stadt	Sigmaringen	8 717	88605
08 4 17 044	Meßstetten, Stadt	Zollernalbkreis	10 840	72469
13 0 60 053	Mestlin	Parchim	1 154	19374

1) * Bedeutet, daß die Gemeinde mehrere Postleitzahlen hat;
die hier genannte Zahl ist diejenige des Verwaltungssitzes der Gemeinde.

Schlüssel- nummer	Gemeinde	Kreis/Landkreis	Bevöl- kerung	Post- leitz- zahl 1)
16 0 67 046	Metebach	Gotha	173	99880
05 5 66 052	Metelen	Steinfurt	6 200	48629
13 0 58 069	Metelsdorf	Nordwestmecklenburg	351	23972
13 0 52 052	Metschow	Demmin	533	17111
09 2 71 132	Metten, Markt	Deggendorf	3 953	94526
07 2 32 080	Mettendorf	Bitburg-Prüm	1 079	54675
07 3 31 045	Mettenheim	Alzey-Worms	1 241	67582
09 1 83 127	Mettenheim	Mühlendorf a. Inn	2 706	84562
07 2 32 081	Metterich	Bitburg-Prüm	473	54634
05 5 66 056	Mettingen	Steinfurt	11 852	49497
10 0 42 114	Mettlach	Merzig-Wadern	12 109	66693
05 1 58 024	Mettmann, Stadt	Mettmann	38 677	40822
07 1 34 054	Mettweiler	Birkenfeld	310	55777
16 0 66 044	Metzels	Schmalkalden-Meiningen	626	98639
07 1 40 094	Metzenhausen	Rhein-Hunsrück-Kreis	122	55481
08 4 15 050	Metzingen, Stadt	Reutlingen	21 543	72555
07 1 43 263	Meudt	Westerwaldkreis	1 841	56414
16 0 73 055	Meura	Saalfeld-Rudolstadt	566	98744
12 0 66 208	Meuro	Oberspreewald-Lausitz	844	01994
15 1 71 042	Meuro	Wittenberg	677	06905
16 0 74 056	Meusebach	Saale-Holzland-Kreis	99	07646
14 2 87 250	Meusegast	Sächsische Schweiz	431	01809
16 0 73 056	Meuselbach-Schwarzmühle	Saalfeld-Rudolstadt	1 632	98746
16 0 77 032	Meuschwitz, Stadt	Altenburger Land	10 911	04610
07 1 31 050	Meuspath	Ahrweiler	151	53520
13 0 62 037	Mewegen	Uecker-Randow	309	17322
12 0 70 280	Meyenburg, Stadt	Prignitz	2 496	16945
01 0 59 144	Meyn	Schleswig-Flensburg	540	24980
09 4 78 145	Michelau i. OFr.	Lichtenfels	7 022	96247
09 6 78 157	Michelau i. Steigerwald	Schweinfurt	1 136	97513
07 1 40 095	Michelbach	Rhein-Hunsrück-Kreis	186	56288
07 1 32 070	Michelbach (Westerwald)	Altenkirchen (Westerwald)	429	57610
08 1 27 056	Michelbach an der Bilz	Schwäbisch Hall	3 293	74544
08 1 27 059	Michelfeld	Schwäbisch Hall	3 365	74545
15 1 59 030	Micheln	Köthen	959	06386

1) * Bedeutet, daß die Gemeinde mehrere Postleitzahlen hat;
die hier genannte Zahl ist diejenige des Verwaltungssitzes der Gemeinde.

4 Gemeinden in alphabetischer Ordnung mit Schlüsselnummer,
Bevölkerung und Postleitzahl am 31.12.1996

M

Schlüssel- nummer	Gemeinde	Kreis/Landkreis	Bevöl- kerung	Post- leit- zahl 1)
12 0 69 392	Michelsdorf	Potsdam-Mittelmark	671	14797
09 3 72 142	Michelsneukirchen	Cham	1 626	93185
06 4 37 011	Michelstadt, Stadt	Odenwaldkreis	16 772	64720
12 0 69 396	Michendorf	Potsdam-Mittelmark	2 649	14552
09 7 72 178	Mickhausen	Augsburg	1 213	86866
13 0 61 023	Middelhagen	Rügen	504	18586
03 3 52 034	Midlum	Cuxhaven	1 738	27632
01 0 54 083	Midlum	Nordfriesland	347	25938
07 1 41 085	Miehlen	Rhein-Lahn-Kreis	2 123	56357
16 0 75 064	Mielesdorf	Saale-Orla-Kreis	272	07919
01 0 58 105	Mielkendorf	Rendsburg-Eckernförde	1 219	24247
07 1 41 086	Miellen	Rhein-Lahn-Kreis	454	56132
09 1 82 125	Miesbach, Stadt	Miesbach	10 727	83714
16 0 75 065	Miesitz	Saale-Orla-Kreis	299	07819
15 3 70 076	Mieste	Altmarkkreis Salzwedel	2 504	39649
15 3 70 077	Miesterhorst	Altmarkkreis Salzwedel	747	39649
08 4 26 073	Mietingen	Biberach	3 633	88487
16 0 63 055	Mihla	Wartburgkreis	2 653	99826
16 0 73 057	Milbitz b. Teichel	Saalfeld-Rudolstadt	86	07407
16 0 74 057	Milda	Saale-Holzland-Kreis	784	07751
14 1 71 210	Mildenau	Annaberg	2 602	09456
12 0 65 220	Mildenberg	Oberhavel	862	16775
13 0 55 043	Mildnitz	Mecklenburg-Strelitz	492	17348
01 0 54 084	Mildstedt	Nordfriesland	2 948	25866
14 1 82 270	Milkau	Mittweida	1 282	09306
14 2 72 230	Milkel	Bautzen	1 211	02699
13 0 57 058	Millienhagen	Nordvorpommern	245	18461
12 0 73 396	Milmersdorf	Uckermark	1 966	17268
12 0 63 188	Milow	Havelland	1 513	14715
13 0 54 074	Milow	Ludwigslust	345	19300
12 0 73 400	Milow	Uckermark	199	17335
09 3 72 143	Miltach	Cham	2 312	93468
09 6 76 139	Miltenberg, Stadt	Miltenberg	9 838	63897
15 3 63 083	Miltern	Stendal	317	39590
14 3 79 470	Miltitz	Leipziger Land	1 294	04205

1) * Bedeutet, daß die Gemeinde mehrere Postleitzahlen hat;
die hier genannte Zahl ist diejenige des Verwaltungssitzes der Gemeinde.

4 Gemeinden in alphabetischer Ordnung mit Schlüsselnummer,
Bevölkerung und Postleitzahl am 31.12.1996

M

Schlüssel- nummer	Gemeinde	Kreis/Landkreis	Bevöl- kerung	Post- leit- zahl 1)
13 0 57 059	Miltzow	Nordvorpommern	1 716	18519
16 0 69 032	Milz	Hildburghausen	1 210	98631
15 2 61 038	Milzau	Merseburg-Querfurt	1 047	06246
09 7 78 173	Mindelheim, Stadt	Unterallgäu	13 943	87719
09 1 76 147	Mindelstetten	Eichstätt	1 492	93349
07 2 32 082	Minden	Bitburg-Prüm	169	54310
05 7 70 024	Minden, Stadt	Minden-Lübbecke	83 307	32423 *
07 2 31 085	Minderlittgen	Bernkastel-Wittlich	708	54518
07 3 34 020	Minfeld	Germersheim	1 591	76872
07 2 31 086	Minheim	Bernkastel-Wittlich	540	54518
09 3 75 170	Mintraching	Regensburg	4 272	93098
13 0 56 046	Minzow	Müritz	285	17209
13 0 55 044	Mirow, Stadt	Mecklenburg-Strelitz	4 014	17252
07 1 41 087	Misselberg	Rhein-Lahn-Kreis	89	56377
03 3 52 035	Misselwarden	Cuxhaven	513	27632
12 0 66 212	Missen	Oberspreewald-Lausitz	509	03205
09 7 80 127	Missen-Wilhams	Oberallgäu	1 366	87547
09 4 72 166	Mistelbach	Bayreuth	1 581	95511
09 4 72 167	Mistelgau	Bayreuth	3 723	95490
13 0 53 060	Mistorf	Güstrow	755	18276
14 1 73 170	Mittelbach	Chemnitzer Land	2 137	09224
08 4 26 074	Mittelbiberach	Biberach	3 438	88441
07 3 35 027	Mittelbrunn	Kaiserslautern	687	66851
09 5 71 178	Mitteleschenbach	Ansbach	1 548	91734
07 1 41 088	Mittelfischbach	Rhein-Lahn-Kreis	105	56370
15 2 66 028	Mittelhausen	Sangerhausen	637	06542
14 2 86 240	Mittelherwigsdorf	Löbau-Zittau	4 694	02763
07 1 32 011	Mittelhof	Altenkirchen (Westerwald)	1 051	57537
09 7 72 179	Mittelneufnach	Augsburg	1 049	86868
03 3 59 032	Mittelnkirchen	Stade	915	21720
16 0 75 066	Mittelpölnitz	Saale-Orla-Kreis	311	07819
07 1 34 055	Mittelreidenbach	Birkenfeld	860	55758
09 6 77 159	Mittelsinn	Main-Spessart	1 029	97785
16 0 64 045	Mittelsömmern	Unstrut-Hainich-Kreis	230	99955
03 3 52 036	Mittelstenahe	Cuxhaven	640	21770

1) * Bedeutet, daß die Gemeinde mehrere Postleitzahlen hat;
die hier genannte Zahl ist diejenige des Verwaltungssitzes der Gemeinde.

4 Gemeinden in alphabetischer Ordnung mit Schlüsselnummer,
Bevölkerung und Postleitzahl am 31.12.1996

M

Schlüssel- nummer	Gemeinde	Kreis/Landkreis	Bevöl- kerung	Post- leitz- zahl 1)
09 1 79 137	Mittelstetten	Fürstenfeldbruck	1 476	82293
07 1 35 061	Mittelstrimmig	Cochem-Zell	442	56858
06 5 32 017	Mittenaar	Lahn-Dill-Kreis	5 109	35756
09 1 80 123	Mittenwald, Markt	Garmisch-Partenkirchen	8 346	82481
12 0 73 404	Mittenwalde	Uckermark	538	17268
12 0 61 332	Mittenwalde, Stadt	Dahme-Spreewald	1 963	15749
09 2 78 151	Mitterfels, Markt	Straubing-Bogen	2 278	94360
09 2 77 134	Mitterskirchen	Rottal-Inn	1 927	84335
09 3 77 141	Mitterteich, Stadt	Tirschenreuth	7 500	95666
14 1 82 280	Mittweida, Stadt	Mittweida	16 577	09648
12 0 67 320	Mittweide	Oder-Spree	183	15848
09 4 76 154	Mitwitz, Markt	Kronach	3 219	96268
12 0 67 324	Mixdorf	Oder-Spree	958	15299
12 0 66 216	Mlode	Oberspreewald-Lausitz	163	03205
14 2 80 250	Mobschatz	Meißen-Radebeul	1 341	01462
14 3 75 110	Mochau	Döbeln	2 882	04720
15 1 71 043	Mochau	Wittenberg	533	06888
12 0 61 336	Mochow	Dahme-Spreewald	122	15913
14 3 89 200	Mockrehna	Torgau-Oschatz	1 685	04838
06 4 32 013	Modautal	Darmstadt-Dieburg	4 964	64397
12 0 67 328	Möbiskruge	Oder-Spree	339	15890
16 0 74 058	Möckern	Saale-Holzland-Kreis	158	07646
15 3 58 039	Möckern, Stadt	Jerichower Land	3 169	39291
08 1 25 063	Möckmühl, Stadt	Heilbronn	8 276	74219
09 7 73 147	Mödingen	Dillingen a.d. Donau	1 397	89426
12 0 63 192	Mögelin	Havelland	976	14715
08 1 36 043	Mögglingen	Ostalbkreis	3 758	73563
12 0 64 312	Möglin	Märkisch-Oderland	168	16269
08 1 18 051	Möglingen	Ludwigsburg	10 365	71696
15 1 71 044	Möhlau	Wittenberg	2 946	06791
05 9 74 032	Möhneseesee	Soest	10 271	59519
01 0 53 089	Möhnsen	Herzogtum Lauenburg	475	21493
16 0 70 035	Möhrenbach	Ilm-Kreis	821	98708
09 5 72 142	Möhrendorf	Erlangen-Höchstädt	4 048	91096
14 3 79 480	Mölbis	Leipziger Land	487	04579

1) * Bedeutet, daß die Gemeinde mehrere Postleitzahlen hat;
die hier genannte Zahl ist diejenige des Verwaltungssitzes der Gemeinde.

4 Gemeinden in alphabetischer Ordnung mit Schlüsselnummer,
Bevölkerung und Postleitzahl am 31.12.1996

M

Schlüssel- nummer	Gemeinde	Kreis/Landkreis	Bevöl- kerung	Post- leit- zahl 1)
14 3 79 490	Mölkau	Leipziger Land	4 632	04457
13 0 55 045	Möllenbeck	Mecklenburg-Strelitz	874	17237
13 0 54 075	Möllenbeck	Ludwigslust	274	19300
15 2 60 040	Möllendorf	Mansfelder Land	385	06343
13 0 56 047	Möllenhagen	Müritz	2 267	17219
15 1 51 038	Möllensdorf	Anhalt-Zerbst	183	06869
15 2 56 060	Möllern	Burgenlandkreis	485	06628
13 0 52 053	Mölln	Demmin	733	17091
01 0 53 090	Mölln, Stadt	Herzogtum Lauenburg	18 232	23879
13 0 59 063	Mölschow	Ostvorpommern	713	17449
07 3 31 046	Mölsheim	Alzey-Worms	606	67591
09 6 71 143	Mömbris, Markt	Aschaffenburg	12 113	63776
09 6 76 140	Mömlingen	Miltenberg	4 981	63853
09 6 76 141	Mönchberg, Markt	Miltenberg	2 547	63933
05 1 16 000	Mönchengladbach, Stadt	Kreisfreie Stadt	266 873	41061 *
15 1 71 045	Mönchenhöfe	Wittenberg	157	06926
16 0 71 057	Mönchenholzhausen	Weimarer Land	1 447	99198
13 0 51 046	Mönchhagen	Bad Doberan	691	18182
16 0 65 046	Mönchpfiffel-Nikolausrieth	Kyffhäuserkreis	425	06556
09 7 79 184	Mönchsdeggingen	Donau-Ries	1 569	86751
09 5 71 179	Mönchsroth	Ansbach	1 462	91614
08 3 26 037	Mönchweiler	Schwarzwald-Baar-Kreis	3 222	78087
12 0 67 332	Mönchwinkel	Oder-Spree	258	15528
01 0 57 051	Mönkeberg	Plön	3 292	24248
13 0 62 038	Mönkebude	Uecker-Randow	747	17375
01 0 62 048	Mönkhagen	Stormarn	554	23619
01 0 60 056	Mönkloh	Segeberg	232	24576
08 2 36 039	Mönsheim	Enzkreis	2 463	71297
07 1 35 062	Möntenich	Cochem-Zell	127	56754
01 0 58 106	Mörel	Rendsburg-Eckernförde	230	24594
06 4 33 008	Mörfelden-Walldorf, Stadt	Groß-Gerau	32 486	64546
15 3 63 084	Möringen	Stendal	829	39599
07 1 43 264	Mörten	Westerwaldkreis	566	57583
06 4 31 017	Mörtenbach	Bergstraße	10 540	69509
09 1 76 148	Mörnsheim, Markt	Eichstätt	1 847	91804

1) * Bedeutet, daß die Gemeinde mehrere Postleitzahlen hat;
die hier genannte Zahl ist diejenige des Verwaltungssitzes der Gemeinde.

4 Gemeinden in alphabetischer Ordnung mit Schlüsselnummer,
Bevölkerung und Postleitzahl am 31.12.1996

M

Schlüssel- nummer	Gemeinde	Kreis/Landkreis	Bevöl- kerung	Post- leit- zahl 1)
05 1 70 024	Moers, Stadt	Wesel	107 099	47441 *
07 1 43 265	Mörsbach	Westerwaldkreis	487	57629
07 1 40 096	Mörschbach	Rhein-Hunsrück-Kreis	343	55494
07 1 34 056	Mörschied	Birkenfeld	847	55758
07 1 35 063	Mörsdorf	Cochem-Zell	716	56290
16 0 74 059	Mörsdorf	Saale-Holzland-Kreis	418	07646
07 3 33 046	Mörsfeld	Donnersbergkreis	493	67808
07 3 31 047	Mörstadt	Alzey-Worms	834	67591
12 0 69 400	Mörz	Potsdam-Mittelmark	188	14806
15 3 58 040	Möser	Jerichower Land	2 078	39291
08 4 16 025	Mössingen, Stadt	Tübingen	18 764	72116
15 2 65 031	Mösthinsdorf	Saalkreis	307	06193
12 0 63 196	Möthlitz	Havelland	410	14715
12 0 63 200	Möthlow	Havelland	184	14715
09 7 79 185	Möttingen	Donau-Ries	2 382	86753
09 3 75 171	Mötzting	Regensburg	1 359	93099
08 1 15 034	Mötzingen	Böblingen	3 460	71159
01 0 60 057	Mözen	Segeberg	401	23795
07 1 43 047	Mogendorf	Westerwaldkreis	1 232	56424
16 0 76 047	Mohlsdorf	Greiz	3 138	07987
14 2 90 290	Mohorn	Weißeritzkreis	2 100	01723
01 0 59 060	Mohrkirch	Schleswig-Flensburg	1 027	24405
13 0 53 061	Molsall	Güstrow	307	18246
03 3 53 025	Moisburg	Harburg	1 583	21647
15 2 56 061	Molau	Burgenlandkreis	711	06618
03 4 53 012	Molbergen	Cloppenburg	6 236	49696
01 0 58 107	Molfsee	Rendsburg-Eckernförde	5 222	24113
13 0 56 048	Mollenstorf	Müritz	274	17217
15 2 60 041	Molmerswende	Mansfelder Land	315	06543
07 1 43 266	Molsberg	Westerwaldkreis	462	56414
16 0 67 047	Molschleben	Gotha	1 164	99869
13 0 56 049	Moltzow	Müritz	420	17194
07 1 32 071	Molzhausen	Altenkirchen (Westerwald)	560	57520
07 3 39 037	Mommenheim	Mainz-Bingen	2 641	55278
05 1 58 026	Monheim am Rhein, Stadt	Mettmann	43 494	40789

1) * Bedeutet, daß die Gemeinde mehrere Postleitzahlen hat;
die hier genannte Zahl ist diejenige des Verwaltungssitzes der Gemeinde.

Schlüssel- nummer	Gemeinde	Kreis/Landkreis	Bevöl- kerung	Post- leit- zahl 1)
09 7 79 186	Monheim, Stadt	Donau-Ries	4 716	86653
07 1 37 074	Monreal	Mayen-Koblenz	969	56729
05 3 54 020	Monschau, Stadt	Aachen	12 531	52156
07 3 31 048	Monsheim	Alzey-Worms	2 485	67590
16 0 77 034	Monstab	Altenburger Land	547	04617
07 1 43 048	Montabaur, Stadt	Westerwaldkreis	12 469	56410
07 2 31 087	Monzelfeld	Bernkastel-Wittlich	1 256	54472
07 3 31 049	Monzernheim	Alzey-Worms	566	55234
07 1 33 067	Monzingen	Bad Kreuznach	1 594	55569
13 0 58 070	Moor	Nordwestmecklenburg	304	23948
01 0 61 068	Moordiek	Steinburg	126	25597
01 0 61 069	Moordorf	Steinburg	26	25597
09 1 79 138	Moorenweis	Fürstenfeldbruck	3 178	82272
16 0 63 094	Moorgrund	Wartburgkreis	3 797	36433
01 0 61 070	Moorhusen	Steinburg	96	25554
03 4 57 014	Moormerland	Leer	21 020	26802
01 0 56 036	Moorrege	Pinneberg	3 761	25436
03 4 62 008	Moorweg	Wittmund	872	26427
09 2 71 135	Moos	Deggendorf	2 045	94554
08 3 35 055	Moos	Konstanz	2 988	78345
09 1 75 128	Moosach	Ebersberg	1 242	85665
09 3 74 137	Moosbach, Markt	Neustadt a.d. Waldnaab	2 683	92709
08 4 26 078	Moosburg	Biberach	196	88422
09 1 78 143	Moosburg a.d. Isar, Stadt	Freising	16 351	85368
09 1 77 130	Moosinning	Erding	4 241	85452
09 2 79 128	Moosthenning	Dingolfing-Landau	4 219	84164
13 0 54 076	Moraas	Ludwigslust	573	19230
07 2 31 502	Morbach	Bernkastel-Wittlich	10 779	54497
13 0 59 064	Morgenitz	Ostvorpommern	225	17406
14 1 78 360	Morgenröthe-Rautenkranz	Vogtlandkreis	980	08262
03 1 55 009	Moringen, Stadt	Northeim	7 365	37186
15 1 51 039	Moritz	Anhalt-Zerbst	409	39264
14 2 80 260	Moritzburg	Meißen-Radebeul	2 875	01468
07 1 35 064	Moritzheim	Cochem-Zell	161	56865
15 2 65 032	Morl	Saalkreis	913	06193

1) * Bedeutet, daß die Gemeinde mehrere Postleitzahlen hat;
die hier genannte Zahl ist diejenige des Verwaltungssitzes der Gemeinde.

4 Gemeinden in alphabetischer Ordnung mit Schlüsselnummer,
Bevölkerung und Postleitzahl am 31.12.1996

M

Schlüssel- nummer	Gemeinde	Kreis/Landkreis	Bevöl- kerung	Post- leit- zahl 1)
05 3 74 028	Morsbach	Oberbergischer Kreis	11 238	51597
07 2 35 090	Morscheid	Trier-Saarburg	811	54317
06 6 34 015	Morschen	Schwalm-Eder-Kreis	3 998	34326
07 3 33 047	Morschheim	Donnersbergkreis	690	67294
07 1 40 205	Morshausen	Rhein-Hunsrück-Kreis	376	56283
15 3 62 067	Morsleben	Ohrekreis	404	39343
03 3 61 007	Morsum	Verden	2 543	27321
15 2 66 029	Morungen	Sangerhausen	216	06528
15 1 71 046	Morxdorf	Wittenberg	307	06918
08 2 25 058	Mosbach, Stadt	Neckar-Odenwald-Kreis	25 265	74821
07 2 33 226	Mosbruch	Daun	201	56767
07 1 43 049	Moschheim	Westerwaldkreis	709	56424
14 1 93 260	Mosel	Zwickauer Land	2 216	08129
07 1 35 065	Moselkern	Cochem-Zell	686	56254
06 4 37 012	Mossautal	Odenwaldkreis	2 600	64756
16 0 75 068	Moßbach	Saale-Orla-Kreis	453	07907
09 6 72 134	Motten	Bad Kissingen	1 921	97786
12 0 61 340	Motzen	Dahme-Spreewald	944	15741
16 0 75 069	Moxa	Saale-Orla-Kreis	95	07381
05 3 82 036	Much	Rhein-Sieg-Kreis	14 173	53804
01 0 57 052	Mucheln	Plön	559	24238
13 0 54 077	Muchow	Ludwigslust	429	19300
12 0 66 220	Muckwar	Oberspreewald-Lausitz	151	03229
08 2 25 060	Mudau	Neckar-Odenwald-Kreis	5 147	69427
07 1 43 267	Mudenbach	Westerwaldkreis	800	57614
07 1 32 072	Mudersbach	Altenkirchen (Westerwald)	6 452	57555
07 1 41 089	Mudershausen	Rhein-Lahn-Kreis	425	65623
15 2 61 039	Mücheln (Geiseltal), Stadt	Merseburg-Querfurt	7 256	06249
14 2 84 240	Mücka	Niederschles. Oberlausitzkreis ..	1 355	02906
06 5 35 013	Mücke	Vogelsbergkreis	10 303	35325
07 2 33 046	Mückeln	Daun	237	54558
12 0 72 276	Mückendorf	Teltow-Fläming	361	15837
03 1 51 018	Müden (Aller)	Gifhorn	5 223	38539
07 1 35 066	Müden (Mosel)	Cochem-Zell	741	56254
14 3 89 210	Mügelin, Stadt	Torgau-Oschatz	5 159	04769

1) * Bedeutet, daß die Gemeinde mehrere Postleitzahlen hat;
die hier genannte Zahl ist diejenige des Verwaltungssitzes der Gemeinde.

Schlüssel- nummer	Gemeinde	Kreis/Landkreis	Bevöl- kerung	Post- leit- zahl 1)
14 2 87 260	Müglitztal	Sächsische Schweiz	2 312	01809
01 0 58 108	Mühbrook	Rendsburg-Eckernförde	480	24582
13 0 53 062	Mühl Rosin	Güstrow	1 020	18276
08 2 36 040	Mühlacker, Stadt	Enzkreis	25 607	75417
15 1 71 047	Mühlanger	Wittenberg	1 437	06888
14 1 82 300	Mühlau	Mittweida	2 311	09241
14 1 82 310	Mühlbach	Mittweida	1 995	09557
15 1 54 019	Mühlbeck	Bitterfeld	894	06774
16 0 67 048	Mühlberg	Gotha	1 272	99869
12 0 62 340	Mühlberg/Elbe, Stadt	Elbe-Elster	2 909	04931
09 1 83 128	Mühldorf a. Inn, Stadt	Mühldorf a. Inn	16 998	84453
13 0 58 071	Mühlen Eichsen	Nordwestmecklenburg	910	19205
08 3 17 078	Mühlenbach	Ortenaukreis	1 627	77796
01 0 61 071	Mühlenbarbek	Steinburg	302	25548
12 0 65 224	Mühlenbeck	Oberhavel	2 471	16567
01 0 53 091	Mühlenrade	Herzogtum Lauenburg	175	21493
14 1 78 370	Mühlenthal	Vogtlandkreis	1 654	08626
08 2 26 054	Mühlhausen	Rhein-Neckar-Kreis	7 411	69242
09 3 73 146	Mühlhausen	Neumarkt i.d. OPf.	4 430	92360
08 1 17 035	Mühlhausen im Täle	Göppingen	1 056	73347
08 3 35 097	Mühlhausen-Ehingen	Konstanz	3 574	78259
16 0 64 046	Mühlhausen/Thüringen, Stadt	Unstrut-Hainich-Kreis	39 154	99974
09 5 72 143	Mühlhausen, Markt	Erlangen-Höchststadt	1 542	96172
06 4 38 008	Mühlheim am Main, Stadt	Offenbach	25 936	63165
08 3 27 036	Mühlheim an der Donau, Stadt ...	Tuttlingen	3 521	78570
08 3 35 057	Mühlingen	Konstanz	2 064	78357
07 1 40 098	Mühlpfad	Rhein-Hunsrück-Kreis	75	56291
14 2 84 250	Mühlrose	Niederschles. Oberlausitzkreis ..	232	02959
15 1 51 040	Mühlstedt	Anhalt-Zerbst	203	06862
06 4 32 014	Mühlthal	Darmstadt-Dieburg	13 466	64367
14 1 78 380	Mühltroff, Stadt	Vogtlandkreis	2 135	07919
07 2 32 083	Mülbach	Bitburg-Prüm	132	54636
07 2 31 090	Mülheim (Mosel)	Bernkastel-Wittlich	924	54486
05 1 17 000	Mülheim an der Ruhr, Stadt	Kreisfreie Stadt	176 000	45468 *
07 1 37 216	Mülheim-Kärlich, Stadt	Mayen-Koblenz	10 196	56218

1) * Bedeutet, daß die Gemeinde mehrere Postleitzahlen hat;
die hier genannte Zahl ist diejenige des Verwaltungssitzes der Gemeinde.

4 Gemeinden in alphabetischer Ordnung mit Schlüsselnummer,
Bevölkerung und Postleitzahl am 31.12.1996

M

Schlüssel- nummer	Gemeinde	Kreis/Landkreis	Bevöl- kerung	Post- leit- zahl 1)
07 1 31 051	Müllenbach	Ahrweiler	482	53520
07 1 35 067	Müllenbach	Cochem-Zell	703	56761
08 3 15 074	Müllheim, Stadt	Breisgau-Hochschwarzwald	16 626	79379
12 0 67 336	Müllrose, Stadt	Oder-Spree	3 298	15299
14 1 93 270	Mülsen St.Jacob	Zwickauer Land	3 071	08132
14 1 93 280	Mülsen St.Micheln	Zwickauer Land	1 364	08132
14 1 93 290	Mülsen St.Niclas	Zwickauer Land	1 793	08146
16 0 64 047	Mülverstedt	Unstrut-Hainich-Kreis	748	99947
09 4 75 154	Münchberg, Stadt	Hof	12 022	95213
12 0 64 316	Müncheberg, Stadt	Märkisch-Oderland	6 017	15374
12 0 61 344	Münchehofe	Dahme-Spreewald	568	15748
12 0 64 320	Münchehofe	Märkisch-Oderland	262	15366
09 1 62 000	München, Landeshauptstadt	Kreisfreie Stadt	1 225 809	80331 *
16 0 76 049	Münchenbernsdorf, Stadt	Greiz	3 594	07589
06 5 34 015	Münchhausen	Marburg-Biedenkopf	3 739	35117
12 0 62 344	Münchhausen	Elbe-Elster	455	03238
09 1 86 139	Münchsmünster	Pfaffenhofen a.d. Ilm	2 790	85126
09 5 75 150	Münchsteinach	Neustadt a.d.Aisch-Bad Windsheim	1 478	91481
07 1 33 068	Münchwald	Bad Kreuznach	295	55595
07 3 37 054	Münchweiler am Klingbach	Südliche Weinstraße	230	76857
07 3 33 048	Münchweiler an der Alsenz	Donnersbergkreis	1 138	67728
07 3 40 032	Münchweiler an der Rodalb	Pirmasens	3 127	66981
07 1 43 268	Mündersbach	Westerwaldkreis	709	56271
07 1 37 077	Münk	Mayen-Koblenz	269	56729
09 6 72 135	Münnerstadt, Stadt	Bad Kissingen	8 175	97702
09 1 73 137	Münsing	Bad Tölz-Wolfratshausen	3 709	82541
08 4 15 053	Münsingen, Stadt	Reutlingen	13 843	72525
09 7 79 187	Münster	Donau-Ries	941	86692
06 4 32 015	Münster	Darmstadt-Dieburg	13 251	64839
07 3 39 038	Münster-Sarmsheim	Mainz-Bingen	2 900	55424
05 5 15 000	Münster, Stadt	Kreisfreie Stadt	265 748	48143 *
07 3 33 049	Münsterappel	Donnersbergkreis	546	67822
01 0 61 072	Münsterdorf	Steinburg	2 051	25587
09 7 74 160	Münsterhausen, Markt	Günzburg	2 114	86505
07 1 37 501	Münstermaifeld, Stadt	Mayen-Koblenz	2 793	56294

1) * Bedeutet, daß die Gemeinde mehrere Postleitzahlen hat;
die hier genannte Zahl ist diejenige des Verwaltungssitzes der Gemeinde.

4 Gemeinden in alphabetischer Ordnung mit Schlüsselnummer,
Bevölkerung und Postleitzahl am 31.12.1996

M

Schlüssel- nummer	Gemeinde	Kreis/Landkreis	Bevöl- kerung	Post- leit- zahl 1)
08 3 15 130	Münstertal/ Schwarzwald	Breisgau-Hochschwarzwald	5 109	79244
06 4 40 015	Münzenberg, Stadt	Wetteraukreis	5 529	35516
07 2 33 227	Mürtenbach	Daun	675	54570
12 0 73 408	Mürow	Uckermark	322	16278
07 1 31 052	Müsch	Ahrweiler	239	53533
12 0 71 292	Müschen	Spree-Neiße	324	03096
07 1 43 269	Müschenbach	Westerwaldkreis	1 052	57629
01 0 53 092	Müssen	Herzogtum Lauenburg	908	21516
12 0 69 404	Mützdorf	Potsdam-Mittelmark	86	14823
15 3 58 041	Mützel	Jerichower Land	492	39307
07 2 32 271	Mützenich	Bitburg-Prüm	134	54608
12 0 63 204	Mützlitz	Havelland	168	14715
08 2 16 033	Muggensturm	Rastatt	5 799	76461
09 5 77 114	Muhr a. See	Weißenburg-Gunzenhausen	1 960	91735
14 1 77 290	Mulda/Sa.	Freiberg	3 273	09619
15 1 54 020	Muldenstein	Bitterfeld	2 335	06804
08 1 26 056	Mulfingen	Hohenlohekreis	3 894	74673
03 3 52 037	Mulsum	Cuxhaven	448	27632
08 1 18 053	Mundelsheim	Ludwigsburg	3 127	74395
08 4 25 081	Munderkingen, Stadt	Alb-Donau-Kreis	5 182	89597
01 0 59 145	Munkbrarup	Schleswig-Flensburg	965	24960
09 7 79 188	Munningen	Donau-Ries	1 769	86754
16 0 73 058	Munchwitz	Saalfeld-Rudolstadt	130	07338
03 3 58 016	Munster, Stadt	Soltau-Fallingb.	18 185	29633
13 0 59 065	Murchin	Ostvorpommern	910	17390
08 3 37 076	Murg	Waldshut	6 849	79730
09 1 80 124	Murnau a. Staffelsee, Markt	Garmisch-Partenkirchen	11 504	82418
08 1 18 054	Murr	Ludwigsburg	5 432	71711
08 1 19 044	Murrhardt, Stadt	Rems-Murr-Kreis	14 346	71540
15 2 68 017	Muschwitz	Weißenfels	1 284	06679
01 0 53 093	Mustin	Herzogtum Lauenburg	683	23911
13 0 60 054	Mustin	Parchim	543	19406
07 2 31 091	Musweiler	Bernkastel-Wittlich	76	54534
08 1 36 044	Mutlangen	Ostalbkreis	5 697	73557
07 1 40 099	Mutterschied	Rhein-Hunsrück-Kreis	447	55469

1) * Bedeutet, daß die Gemeinde mehrere Postleitzahlen hat;
die hier genannte Zahl ist diejenige des Verwaltungssitzes der Gemeinde.

4 Gemeinden in alphabetischer Ordnung mit Schlüsselnummer,
Bevölkerung und Postleitzahl am 31.12.1996

M

Schlüssel- nummer	Gemeinde	Kreis/Landkreis	Bevöl- kerung	Post- leit- zahl 1)
07 3 38 019	Mutterstadt	Ludwigshafen	12 381	67112
14 3 83 210	Mutzschen, Stadt	Muldentalkreis	2 533	04688
07 2 32 084	Muxerath	Bitburg-Prüm	55	54673
14 1 78 390	Mylau, Stadt	Vogtlandkreis	3 613	08499

1) * Bedeutet, daß die Gemeinde mehrere Postleitzahlen hat;
die hier genannte Zahl ist diejenige des Verwaltungssitzes der Gemeinde.

4 Gemeinden in alphabetischer Ordnung mit Schlüsselnummer,
Bevölkerung und Postleitzahl am 31.12.1996

N

Schlüssel- nummer	Gemeinde	Kreis/Landkreis	Bevöl- kerung	Post- leit- zahl 1)
N				
09 3 76 144	Nabburg, Stadt	Schwandorf	6 263	92507
05 9 62 044	Nachrodt-Wiblingwerde	Märkischer Kreis	6 853	58769
15 3 52 025	Nachterstedt	Aschersleben-Staßfurt	2 716	06469
07 1 37 079	Nachtsheim	Mayen-Koblenz	560	56729
07 3 31 050	Nack	Alzey-Worms	550	55234
12 0 68 312	Nackel	Ostprignitz-Ruppin	426	16845
07 3 39 039	Nackenheim	Mainz-Bingen	4 919	55299
13 0 62 039	Nadrensee	Uecker-Randow	439	17329
12 0 72 280	Nächst Neuendorf	Teltow-Fläming	549	15806
09 4 79 138	Nagel	Wunsiedel i. Fichtelgebirge	2 074	95697
08 2 35 046	Nagold, Stadt	Calw	22 431	72202
01 0 60 058	Nahe	Segeberg	2 203	23866
16 0 69 059	Nahetal-Waldau	Hildburghausen	3 499	98553
12 0 69 408	Nahmitz	Potsdam-Mittelmark	560	14797
03 3 55 025	Nahrendorf	Lüneburg	1 373	21369
15 3 63 085	Nahrstedt	Stendal	285	39599
09 4 75 156	Naila, Stadt	Hof	8 972	95119
10 0 44 113	Nalbach	Saarlouis	9 688	66809
10 0 46 113	Namborn	Sankt Wendel	7 697	66640
09 1 78 144	Nandlstadt, Markt	Freising	4 465	85405
07 1 40 100	Nannhausen	Rhein-Hunsrück-Kreis	490	55469
07 3 36 064	Nanzdietschweiler	Kusel	1 344	66909
14 3 79 500	Narsdorf	Leipziger Land	2 073	04657
07 2 32 085	Nasingen	Bitburg-Prüm	45	54673
07 1 41 091	Nassau, Stadt	Rhein-Lahn-Kreis	5 112	56377
09 1 76 149	Nassenfels, Markt	Eichstätt	1 658	85128
12 0 65 228	Nassenheide	Oberhavel	1 144	16515
07 1 41 092	Nastätten, Stadt	Rhein-Lahn-Kreis	3 975	56355
03 3 60 014	Natendorf	Uelzen	781	29587
07 2 32 086	Nattenheim	Bitburg-Prüm	474	54636
08 1 35 026	Nattheim	Heidenheim	6 216	89564
12 0 63 208	Nauen, Stadt	Havelland	10 951	14641
15 2 65 033	Nauendorf	Saalkreis	1 823	06193
16 0 67 049	Nauendorf	Gotha	474	99887

1) * Bedeutet, daß die Gemeinde mehrere Postleitzahlen hat;
die hier genannte Zahl ist diejenige des Verwaltungssitzes der Gemeinde.

4 Gemeinden in alphabetischer Ordnung mit Schlüsselnummer,
Bevölkerung und Postleitzahl am 31.12.1996

N

Schlüssel- nummer	Gemeinde	Kreis/Landkreis	Bevö- kerung	Post- leitz- zahl 1)
16 0 71 059	Nauendorf	Weimarer Land	248	99448
12 0 73 412	Naugarten	Uckermark	157	17291
06 4 33 009	Nauheim	Groß-Gerau	10 481	64569
15 2 56 062	Naumburg (Saale), Stadt	Burgenlandkreis	30 718	06618
06 6 33 018	Naumburg, Stadt	Kassel	5 722	34311
16 0 77 035	Naundorf	Altenburger Land	540	04617
14 3 74 240	Naundorf	Delitzsch	774	04838
14 3 89 220	Naundorf	Torgau-Oschatz	2 941	04769
12 0 66 224	Naundorf	Oberspreewald-Lausitz	247	03226
12 0 62 348	Naundorf	Elbe-Elster	242	04936
15 1 71 048	Naundorf bei Seyda	Wittenberg	207	06918
07 1 37 080	Naunheim	Mayen-Koblenz	381	56753
14 2 85 170	Naunhof	Riesa-Großenhain	555	01561
14 3 83 220	Naunhof, Stadt	Muldentalkreis	6 783	04683
07 1 43 050	Nauort	Westerwaldkreis	2 263	56237
07 2 35 091	Naurath (Eifel)	Trier-Saarburg	335	54340
07 2 35 092	Naurath (Wald)	Trier-Saarburg	173	54426
07 1 32 073	Nauroth	Altenkirchen (Westerwald)	1 195	57583
16 0 65 047	Nausitz	Kyffhäuserkreis	211	06571
16 0 74 061	Nausnitz	Saale-Holzland-Kreis	67	07616
16 0 74 062	Nautschütz	Saale-Holzland-Kreis	259	07619
14 2 85 180	Nauwalde	Riesa-Großenhain	1 173	01609
16 0 63 058	Nazza	Wartburgkreis	736	99826
01 0 54 085	Nebel	Nordfriesland	1 049	25946
12 0 70 284	Nebelin	Prignitz	223	19348
14 2 92 350	Nebelschütz	Kamenz	1 239	01920
15 2 56 063	Nebra, Stadt	Burgenlandkreis	3 081	06642
12 0 73 416	Nechlin	Uckermark	172	17309
08 2 26 055	Neckarbischofsheim, Stadt	Rhein-Neckar-Kreis	3 978	74924
08 2 26 056	Neckargemünd, Stadt	Rhein-Neckar-Kreis	14 540	69151
08 2 25 064	Neckargerach	Neckar-Odenwald-Kreis	2 435	69437
06 4 31 018	Neckarsteinach, Stadt	Bergstraße	3 984	69239
08 1 25 065	Neckarsulm, Stadt	Heilbronn	26 286	74172
08 1 16 041	Neckartailfingen	Esslingen	3 736	72666
08 1 16 042	Neckartenzlingen	Esslingen	5 917	72654

1) * Bedeutet, daß die Gemeinde mehrere Postleitzahlen hat;
die hier genannte Zahl ist diejenige des Verwaltungssitzes der Gemeinde.

Schlüssel- nummer	Gemeinde	Kreis/Landkreis	Bevöl- kerung	Post- leit- zahl 1)
08 1 25 066	Neckarwestheim	Heilbronn	3 331	74382
08 2 25 067	Neckarzimmern	Neckar-Odenwald-Kreis	1 612	74865
16 0 73 059	Neckeroda	Saalfeld-Rudolstadt	208	07407
13 0 55 046	Neddemin	Mecklenburg-Strelitz	320	17039
15 1 51 041	Nedlitz	Anhalt-Zerbst	893	39264
15 3 58 042	Nedlitz	Jerichower Land	708	39291
07 1 35 068	Neef	Cochem-Zell	525	56858
15 2 60 042	Neehausen	Mansfelder Land	317	06295
08 4 25 083	Neenstetten	Alb-Donau-Kreis	766	89189
03 3 55 026	Neetze	Lüneburg	2 256	21398
13 0 55 047	Neetzka	Mecklenburg-Strelitz	329	17349
13 0 59 066	Neetzwow	Ostvorpommern	587	17391
03 2 55 030	Negenborn	Holzminde	779	37643
01 0 58 109	Negenharrie	Rendsburg-Eckernförde	344	24625
01 0 60 059	Negernbötel	Segeberg	860	23795
15 2 65 034	Nehlitz	Saalkreis	399	06193
01 0 60 060	Nehms	Segeberg	516	23813
01 0 57 053	Nehnten	Plön	236	24326
07 1 35 069	Nehren	Cochem-Zell	96	56820
08 4 16 026	Nehren	Tübingen	3 610	72147
07 2 33 048	Neichen	Daun	168	54552
07 2 32 087	Neidenbach	Bitburg-Prüm	873	54657
07 3 32 037	Neidenfels	Bad Dürkheim	998	67468
08 2 26 058	Neidenstein	Rhein-Neckar-Kreis	1 714	74933
16 0 63 059	Neidhartshausen	Wartburgkreis	346	36452
08 1 16 043	Neidlingen	Esslingen	1 903	73272
15 3 64 014	Neinstedt	Quedlinburg	2 189	06502
14 2 84 265	Neißebeue	Niederschles. Oberlausitzkreis ..	1 526	02829
07 1 32 074	Neitersen	Altenkirchen (Westerwald)	815	57638
08 4 25 084	Nellingen	Alb-Donau-Kreis	1 699	89191
15 2 61 040	Nempitz	Merseburg-Querfurt	282	06231
15 2 61 041	Nemsdorf-Göhrendorf	Merseburg-Querfurt	1 026	06268
14 3 79 520	Nenkersdorf	Leipziger Land	562	04654
03 4 62 009	Nenndorf	Wittmund	603	26556
12 0 63 212	Nennhausen	Havelland	1 001	14715

1) * Bedeutet, daß die Gemeinde mehrere Postleitzahlen hat;
die hier genannte Zahl ist diejenige des Verwaltungssitzes der Gemeinde.

4 Gemeinden in alphabetischer Ordnung mit Schlüsselnummer,
Bevölkerung und Postleitzahl am 31.12.1996

N

Schlüssel- nummer	Gemeinde	Kreis/Landkreis	Bevöl- kerung	Post- leit- zahl 1)
09 5 77 151	Nennslingen, Markt	Weißenburg-Gunzenhausen	1 466	91790
06 6 32 013	Nentershausen	Hersfeld-Rotenburg	3 380	36214
07 1 43 051	Nentershausen	Westerwaldkreis	2 092	56412
13 0 59 067	Neppermin	Ostvorpommern	357	17429
14 3 83 230	Nerchau, Stadt	Muldentalkreis	4 484	04685
13 0 59 068	Nerdin	Ostvorpommern	202	17391
07 2 33 049	Nerdien	Daun	202	54552
08 4 25 085	Nerenstetten	Alb-Donau-Kreis	328	89129
08 1 36 045	Neresheim, Stadt	Ostalbkreis	8 232	73450
01 0 62 050	Neritz	Stormarn	341	23843
07 2 33 050	Neroth	Daun	952	54570
09 7 75 134	Nersingen	Neu-Ulm	8 620	89278
07 3 36 065	Nerzweiler	Kusel	144	67749
12 0 69 412	Neschholz	Potsdam-Mittelmark	155	14806
14 2 72 240	Neschwitz	Bautzen	2 634	02699
13 0 58 072	Nesow	Nordwestmecklenburg	264	19217
15 2 68 018	Nessa	Weißenfels	1 073	06682
03 4 52 018	Nesse, Flecken	Aurich	1 506	26553
09 7 77 153	Nesselwang, Markt	Ostallgäu	3 452	87484
05 9 70 032	Netphen	Siegen-Wittgenstein	24 943	57250
12 0 70 288	Nettelbeck	Prignitz	193	16949
01 0 57 054	Nettelsee	Plön	345	24250
05 3 66 032	Nettersheim	Euskirchen	7 470	53947
05 1 66 016	Nettetal, Stadt	Viersen	40 493	41334
15 3 70 078	Nettgau	Altmarkkreis Salzwedel	367	38489
07 1 41 093	Netzbach	Rhein-Lahn-Kreis	350	65623
12 0 68 316	Netzeband	Ostprignitz-Ruppin	156	16818
12 0 69 416	Netzen	Potsdam-Mittelmark	656	14797
12 0 70 292	Netzow	Prignitz	306	19339
14 1 78 400	Netzschkau, Stadt	Vogtlandkreis	4 291	08491
13 0 57 060	Neu Bartelshagen	Nordvorpommern	461	18442
13 0 59 069	Neu Boltenhagen	Ostvorpommern	634	17509
03 3 54 019	Neu Darchau	Lüchow-Dannenberg	1 524	29490
01 0 58 111	Neu Duvenstedt	Rendsburg-Eckernförde	120	24791
12 0 69 420	Neu Fahrland	Potsdam-Mittelmark	972	14476

1) * Bedeutet, daß die Gemeinde mehrere Postleitzahlen hat;
die hier genannte Zahl ist diejenige des Verwaltungssitzes der Gemeinde.

Schlüssel- nummer	Gemeinde	Kreis/Landkreis	Bevöl- kerung	Post- leit- zahl 1)
13 0 56 050	Neu Gaarz	Müritz	143	17194
12 0 67 340	Neu Golm	Oder-Spree	285	15526
13 0 54 078	Neu Gülze	Ludwigslust	605	19258
13 0 53 063	Neu Heinde	Güstrow	357	17168
13 0 55 048	Neu Käbelich	Mecklenburg-Strelitz	116	17348
13 0 54 079	Neu Kaliß	Ludwigslust	2 211	19294
13 0 52 054	Neu Kentzlin	Demmin	231	17111
15 3 52 026	Neu Königsau	Aschersleben-Staßfurt	407	06449
13 0 59 070	Neu Kosenow	Ostvorpommern	656	17398
12 0 61 348	Neu Lübbenau	Dahme-Spreewald	447	15910
12 0 64 324	Neu Mahlsch	Märkisch-Oderland	59	15306
13 0 60 055	Neu Poserin	Parchim	740	19399
03 3 53 026	Neu Wulmstorf	Harburg	18 393	21629
12 0 61 352	Neu Zauche	Dahme-Spreewald	870	15913
12 0 67 344	Neu Zittau	Oder-Spree	1 316	15537
06 4 34 007	Neu-Anspach	Hochtaunuskreis	13 863	61267
07 1 33 069	Neu-Bamberg	Bad Kreuznach	945	55546
06 6 36 009	Neu-Eichenberg	Werra-Meißner-Kreis	2 013	37249
06 4 38 009	Neu-Isenburg, Stadt	Offenbach	35 346	63263
09 7 75 135	Neu-Ulm, Stadt	Neu-Ulm	50 699	89231 *
12 0 65 232	Neu-Vehlefanz	Oberhavel	296	16766
09 3 77 142	Neualbenreuth, Markt	Tirschenreuth	1 512	95698
12 0 64 328	Neubarnim	Märkisch-Oderland	305	15324
01 0 59 062	Neuberend	Schleswig-Flensburg	1 151	24879
06 4 35 020	Neuberg	Main-Kinzig-Kreis	5 352	63543
09 1 87 154	Neubeuern, Markt	Rosenheim	3 922	83115
09 1 84 146	Neubiberg	München	10 063	85579
03 4 54 037	Neubörger	Emsland	1 495	26909
13 0 02 000	Neubrandenburg, Stadt	Kreisfreie Stadt	79 041	17033 *
12 0 67 348	Neubrück (Spree)	Oder-Spree	358	15848
16 0 66 045	Neubrunn	Schmalkalden-Meiningen	653	98617
09 6 79 164	Neubrunn, Markt	Würzburg	2 447	97277
13 0 51 047	Neubukow, Stadt	Bad Doberan	4 762	18233
08 2 35 047	Neubulach, Stadt	Calw	5 103	75387
09 2 75 133	Neuburg a. Inn	Passau	3 680	94127

1) * Bedeutet, daß die Gemeinde mehrere Postleitzahlen hat;
die hier genannte Zahl ist diejenige des Verwaltungssitzes der Gemeinde.

4 Gemeinden in alphabetischer Ordnung mit Schlüsselnummer,
Bevölkerung und Postleitzahl am 31.12.1996

N

Schlüssel- nummer	Gemeinde	Kreis/Landkreis	Bevöl- kerung	Post- leit- zahl 1)
09 1 85 149	Neuburg a.d. Donau, Stadt	Neuburg-Schrobenhausen	27 498	86633
09 7 74 162	Neuburg a.d. Kammel, Markt	Günzburg	3 037	86476
07 3 34 021	Neuburg am Rhein	Germersheim	2 499	76776
13 0 58 073	Neuburg-Steinhausen	Nordwestmecklenburg	1 702	23974
09 1 77 131	Neuching	Erding	2 060	85467
08 1 25 068	Neudenau, Stadt	Heilbronn	5 037	74861
16 0 67 051	Neudietendorf	Gotha	2 871	99192
15 3 64 015	Neudorf	Quedlinburg	653	06493
14 1 71 220	Neudorf	Annaberg	2 818	09465
01 0 58 110	Neudorf-Bornstein	Rendsburg-Eckernförde	991	24214
09 4 77 142	Neudrossenfeld	Kulmbach	3 559	95512
12 0 60 164	Neuehütte	Barnim	95	16230
12 0 69 424	Neuehütten	Potsdam-Mittelmark	212	14827
14 2 86 250	Neueibau	Löbau-Zittau	735	02739
15 3 70 079	Neuekrug	Altmarkkreis Salzwedel	198	29413
16 0 73 061	Neuenbeuthen	Saalfeld-Rudolstadt	100	07338
01 0 61 073	Neuenbrook	Steinburg	709	25578
08 2 36 043	Neuenbürg, Stadt	Enzkreis	7 662	75305
08 3 15 076	Neuenburg am Rhein, Stadt	Breisgau-Hochschwarzwald	10 398	79395
01 0 56 037	Neuendeich	Pinneberg	445	25436
09 5 71 180	Neuendettelsau	Ansbach	7 672	91564
09 6 77 164	Neuendorf	Main-Spessart	917	97788
07 2 32 272	Neuendorf	Bitburg-Prüm	113	54597
13 0 57 061	Neuendorf	Nordvorpommern	596	18516
12 0 71 296	Neuendorf	Spree-Neiße	373	03185
13 0 53 064	Neuendorf	Güstrow	155	18246
12 0 65 236	Neuendorf	Oberhavel	162	16515
15 3 70 080	Neuendorf	Altmarkkreis Salzwedel	599	38486
16 0 61 072	Neuendorf	Eichsfeld	575	37339
15 3 70 081	Neuendorf am Damm	Altmarkkreis Salzwedel	258	39624
12 0 61 356	Neuendorf am See	Dahme-Spreewald	243	15910
12 0 69 428	Neuendorf b. Brück	Potsdam-Mittelmark	295	14823
01 0 61 074	Neuendorf b. Elmshorn	Steinburg	925	25335
01 0 61 075	Neuendorf b. Wilster	Steinburg	375	25554
12 0 67 352	Neuendorf im Sande	Oder-Spree	371	15518

1) * Bedeutet, daß die Gemeinde mehrere Postleitzahlen hat;
die hier genannte Zahl ist diejenige des Verwaltungssitzes der Gemeinde.

4 Gemeinden in alphabetischer Ordnung mit Schlüsselnummer,
Bevölkerung und Postleitzahl am 31.12.1996

N

Schlüssel- nummer	Gemeinde	Kreis/Landkreis	Bevöl- kerung	Post- leit- zahl 1)
13 0 59 071	Neuendorf A	Ostvorpommern	165	17379
13 0 59 072	Neuendorf B	Ostvorpommern	194	17391
16 0 74 063	Neuengönna	Saale-Holzland-Kreis	631	07778
01 0 60 061	Neuengörs	Segeberg	753	23818
12 0 64 332	Neuenhagen	Märkisch-Oderland	1 050	16259
12 0 64 336	Neuenhagen bei Berlin	Märkisch-Oderland	12 234	15366
03 4 56 014	Neuenhaus, Stadt	Grafschaft Bentheim	8 931	49828
15 3 62 068	Neuenhofe	Ohrekreis	761	39345
05 5 66 060	Neuenkirchen	Steinfurt	12 741	48485
03 4 59 027	Neuenkirchen	Osnabrück	4 187	49586
03 3 58 017	Neuenkirchen	Soltau-Fallingb.	5 527	29643
03 2 51 028	Neuenkirchen	Diepholz	988	27251
01 0 51 075	Neuenkirchen	Dithmarschen	973	25792
03 3 52 038	Neuenkirchen	Cuxhaven	1 416	21763
03 3 59 033	Neuenkirchen	Stade	731	21640
13 0 55 049	Neuenkirchen	Mecklenburg-Strelitz	1 099	17039
13 0 59 074	Neuenkirchen	Ostvorpommern	1 676	17498
13 0 59 073	Neuenkirchen	Ostvorpommern	381	17392
13 0 61 024	Neuenkirchen	Rügen	471	18569
03 4 60 007	Neuenkirchen-Vörden	Vechta	7 351	49434
09 4 77 143	Neuenmarkt	Kulmbach	3 176	95339
05 9 62 048	Neuenrade, Stadt	Märkischer Kreis	12 094	58809
14 1 78 410	Neuensalz	Vogtlandkreis	2 423	08541
08 1 25 069	Neuenstadt am Kocher, Stadt	Heilbronn	8 811	74196
06 6 32 014	Neuenstein	Hersfeld-Rotenburg	3 290	36286
08 1 26 058	Neuenstein, Stadt	Hohenlohekreis	6 118	74632
06 6 34 016	Neuental	Schwalm-Eder-Kreis	3 414	34599
08 3 36 060	Neuenweg	Lörrach	330	79691
07 2 32 088	Neuerburg, Stadt	Bitburg-Prüm	1 780	54673
07 1 40 101	Neuerkirch	Rhein-Hunsrück-Kreis	260	55471
15 3 63 086	Neuermark-Lübars	Stendal	387	39524
15 1 71 049	Neuerstadt	Wittenberg	146	06926
09 1 78 145	Neufahrn b. Freising	Freising	16 243	85375
09 2 74 153	Neufahrn f. NB	Landshut	3 863	84088
01 0 51 076	Neufeld	Dithmarschen	676	25724

1) * Bedeutet, daß die Gemeinde mehrere Postleitzahlen hat;
die hier genannte Zahl ist diejenige des Verwaltungssitzes der Gemeinde.

4 Gemeinden in alphabetischer Ordnung mit Schlüsselnummer,
Bevölkerung und Postleitzahl am 31.12.1996

N

Schlüssel- nummer	Gemeinde	Kreis/Landkreis	Bevöl- kerung	Post- leitz- zahl 1)
01 0 51 077	Neufelderkoog	Dithmarschen	152	25724
15 3 70 082	Neuferchau	Altmarkkreis Salzwedel	434	38486
08 1 16 046	Neuffen, Stadt	Esslingen	5 929	72639
08 4 37 082	Neufra	Sigmaringen	1 950	72419
09 2 74 154	Neufraunhofen	Landshut	1 002	84181
15 1 53 019	Neugattersleben	Bernburg	1 046	06429
16 0 76 051	Neugernsdorf	Greiz	186	07980
14 2 86 260	Neugersdorf, Stadt	Löbau-Zittau	6 806	02727
12 0 65 240	Neuglobsow	Oberhavel	472	16775
12 0 60 168	Neugrimnitz	Barnim	69	16247
07 1 43 052	Neuhäusel	Westerwaldkreis	2 099	56335
12 0 64 340	Neuhardenberg	Märkisch-Oderland	3 314	15320
03 4 62 010	Neuharlingersiel	Wittmund	1 086	26427
03 3 52 039	Neuhaus (Oste), Flecken	Cuxhaven	1 269	21785
09 2 75 134	Neuhaus a. Inn	Passau	3 272	94152
09 5 74 140	Neuhaus a.d. Pegnitz, Markt	Nürnberger Land	2 974	91284
16 0 72 013	Neuhaus am Rennweg, Stadt	Sonneberg	7 178	98724
16 0 72 014	Neuhaus-Schierschnitz	Sonneberg	3 546	96524
08 2 36 044	Neuhausen	Enzkreis	5 267	75242
12 0 71 300	Neuhausen	Spree-Neiße	420	03058
08 1 16 047	Neuhausen auf den Fildern	Esslingen	10 618	73765
08 3 27 038	Neuhausen ob Eck	Tuttlingen	3 486	78579
14 1 77 300	Neuhausen/Erzgeb.	Freiburg	3 581	09544
07 2 32 273	Neuheilenbach	Bitburg-Prüm	241	54597
12 0 72 284	Neuheim	Teltow-Fläming	315	14913
07 3 35 028	Neuhemsbach	Kaiserslautern	772	67680
12 0 72 288	Neuhof	Teltow-Fläming	142	14913
13 0 54 080	Neuhof	Ludwigslust	327	19246
06 6 31 018	Neuhof	Fulda	11 593	36119
03 2 54 025	Neuhof	Hildesheim	514	31195
09 5 75 152	Neuhof a.d. Zenn, Markt	Neustadt a.d.Aisch-Bad Windsheim	1 985	90616
07 3 38 020	Neuhofen	Ludwigshafen	7 350	67141
12 0 65 244	Neuholland	Oberhavel	701	16515
07 2 35 093	Neuhütten	Trier-Saarburg	843	54422
09 6 77 165	Neuhütten	Main-Spessart	1 286	97843

1) * Bedeutet, daß die Gemeinde mehrere Postleitzahlen hat;
die hier genannte Zahl ist diejenige des Verwaltungssitzes der Gemeinde.

Schlüssel- nummer	Gemeinde	Kreis/Landkreis	Bevöl- kerung	Post- leit- zahl 1)
13 0 52 055	Neukalen, Stadt	Demmin	2 496	17154
03 4 57 015	Neukamperfehn	Leer	1 451	26835
14 3 79 530	Neukieritzsch	Leipziger Land	4 561	04575
14 2 92 360	Neukirch	Kamenz	1 750	01936
08 4 35 042	Neukirch	Bodenseekreis	2 324	88099
14 2 72 250	Neukirch/Lausitz	Bautzen	5 981	01904
09 2 78 154	Neukirchen	Straubing-Bogen	1 684	94362
15 3 63 087	Neukirchen	Stendal	282	39615
01 0 54 086	Neukirchen	Nordfriesland	1 238	25927
01 0 55 031	Neukirchen	Ostholstein	1 048	23779
09 3 72 144	Neukirchen b. Hl. Blut, Markt	Cham	4 256	93453
09 3 71 141	Neukirchen b. Sulzbach-Rosenberg	Amberg-Sulzbach	2 913	92259
09 2 75 135	Neukirchen vorm Wald	Passau	2 605	94154
09 3 76 146	Neukirchen-Balbini, Markt	Schwandorf	1 213	92445
05 1 70 028	Neukirchen-Vluyn, Stadt	Wesel	27 914	47506
14 1 88 180	Neukirchen/Erzgeb.	Stollberg	5 358	09221
14 1 93 300	Neukirchen/Pleiße	Zwickauer Land	4 295	08459
06 6 34 017	Neukirchen, Stadt	Schwalm-Eder-Kreis	7 506	34626
13 0 58 074	Neukloster, Stadt	Nordwestmecklenburg	4 565	23992
12 0 73 420	Neukünkendorf	Uckermark	308	16278
12 0 64 344	Neuküstrinchen	Märkisch-Oderland	292	16259
14 3 74 250	Neukyhna	Delitzsch	2 729	04509
03 4 54 038	Neulehe	Emsland	668	26909
07 3 32 038	Neuleiningen	Bad Dürkheim	863	67271
08 1 36 046	Neuler	Ostalbkreis	3 001	73491
12 0 64 348	Neulewin	Märkisch-Oderland	749	16259
12 0 64 352	Neulietzegörcke	Märkisch-Oderland	237	16259
08 2 36 073	Neulingen	Enzkreis	5 624	75245
15 3 70 083	Neulingen	Altmarkkreis Salzwedel	130	39615
12 0 65 248	Neulögow	Oberhavel	239	16775
12 0 65 252	Neulöwenberg	Oberhavel	706	16775
08 2 26 059	Neulußheim	Rhein-Neckar-Kreis	5 543	68809
07 2 31 092	Neumagen-Dhron	Bernkastel-Wittlich	2 381	54347
14 1 78 420	Neumark	Vogtlandkreis	3 285	08496
16 0 71 061	Neumark, Stadt	Weimarer Land	559	99439

1) * Bedeutet, daß die Gemeinde mehrere Postleitzahlen hat;
die hier genannte Zahl ist diejenige des Verwaltungssitzes der Gemeinde.

4 Gemeinden in alphabetischer Ordnung mit Schlüsselnummer,
Bevölkerung und Postleitzahl am 31.12.1996

N

Schlüssel- nummer	Gemeinde	Kreis/Landkreis	Bevöl- kerung	Post- leitz- zahl 1)
09 3 73 147	Neumarkt i.d. OPf., Stadt	Neumarkt i.d. OPf.	38 944	92318
09 1 83 129	Neumarkt-Sankt Veit, Stadt	Mühlendorf a. Inn	6 173	84494
16 0 76 052	Neumühle/Elster	Greiz	513	07980
01 0 04 000	Neumünster, Stadt	Kreisfreie Stadt	81 796	24534 *
09 3 76 147	Neunburg vorm Wald, Stadt	Schwandorf	8 044	92431
14 1 78 430	Neundorf	Vogtlandkreis	1 535	08527
14 1 71 230	Neundorf	Annaberg	787	09488
16 0 75 071	Neundorf (bei Lobenstein)	Saale-Orla-Kreis	760	07356
16 0 75 072	Neundorf (bei Schleiz)	Saale-Orla-Kreis	336	07924
15 3 52 027	Neundorf (Anhalt)	Aschersleben-Staßfurt	2 459	39418
16 0 64 048	Neunheilingen	Unstrut-Hainich-Kreis	549	99947
07 1 43 270	Neunkhausen	Westerwaldkreis	1 054	57520
05 9 70 036	Neunkirchen	Siegen-Wittgenstein	14 664	57290
07 1 43 271	Neunkirchen	Westerwaldkreis	519	56479
07 2 31 093	Neunkirchen	Bernkastel-Wittlich	153	54426
09 6 76 143	Neunkirchen	Miltenberg	1 489	63930
08 2 25 068	Neunkirchen	Neckar-Odenwald-Kreis	1 663	74867
09 4 74 154	Neunkirchen a. Brand, Markt	Forchheim	7 224	91077
09 5 74 141	Neunkirchen a. Sand	Nürnberger Land	4 566	91233
07 3 36 066	Neunkirchen am Potzberg	Kusel	471	66887
05 3 82 040	Neunkirchen-Seelscheid	Rhein-Sieg-Kreis	18 847	53819
10 0 43 114	Neunkirchen, Kreisstadt	Neunkirchen	51 911	66538 *
09 1 71 125	Neuötting, Stadt	Altötting	8 519	84524
12 0 66 228	Neupetershain	Oberspreewald-Lausitz	1 874	03103
15 3 52 028	Neuplatendorf	Aschersleben-Staßfurt	207	06333
07 3 34 022	Neupotz	Germersheim	1 671	76777
12 0 64 356	Neureetz	Märkisch-Oderland	355	16259
09 2 72 136	Neureichenau	Freyung-Grafenau	4 393	94089
09 1 84 132	Neuried	München	6 172	82061
08 3 17 151	Neuried	Ortenaukreis	8 607	77743
12 0 73 424	Neurochlitz	Uckermark	158	16307
12 0 64 360	Neurüdnitz	Märkisch-Oderland	287	16259
12 0 68 320	Neuruppin, Stadt	Ostprignitz-Ruppin	32 817	16816
09 7 72 184	Neusäß, Stadt	Augsburg	21 758	86356
14 2 86 270	Neusalza-Spremberg, Stadt	Löbau-Zittau	2 646	02742

1) * Bedeutet, daß die Gemeinde mehrere Postleitzahlen hat;
die hier genannte Zahl ist diejenige des Verwaltungssitzes der Gemeinde.

4 Gemeinden in alphabetischer Ordnung mit Schlüsselnummer,
Bevölkerung und Postleitzahl am 31.12.1996

N

Schlüssel- nummer	Gemeinde	Kreis/Landkreis	Bevöl- kerung	Post- leit- zahl 1)
09 2 72 146	Neuschönau	Freyung-Grafenau	2 349	94556
03 4 62 011	Neuschoo	Wittmund	1 220	26487
16 0 70 037	Neusiß	Ilm-Kreis	295	99338
09 5 71 181	Neusitz	Ansbach	1 811	91616
09 3 77 143	Neusorg	Tirschenreuth	2 184	95700
05 1 62 024	Neuss, Stadt	Neuss	149 006	41460 *
14 3 89 230	Neußen	Torgau-Oschatz	302	04874
16 0 61 073	Neustadt	Eichsfeld	786	37345
12 0 68 324	Neustadt (Dosse), Stadt	Ostprignitz-Ruppin	3 495	16845
06 5 34 016	Neustadt (Hessen), Stadt	Marburg-Biedenkopf	9 434	35279
07 1 38 044	Neustadt (Wied)	Neuwied	6 233	53577
09 3 74 140	Neustadt a. Kulm, Stadt	Neustadt a.d. Waldnaab	1 324	95514
09 6 77 166	Neustadt a. Main	Main-Spessart	1 371	97845
09 5 75 153	Neustadt a.d. Aisch, Stadt	Neustadt a.d.Aisch-Bad Windsheim	12 099	91413
09 2 73 152	Neustadt a.d. Donau, Stadt	Kelheim	12 088	93333
09 3 74 139	Neustadt a.d. Waldnaab, Stadt ..	Neustadt a.d. Waldnaab	6 136	92660
16 0 70 038	Neustadt am Rennsteig	Ilm-Kreis	1 278	98701
03 2 53 011	Neustadt am Rübenberge, Stadt ..	Hannover	43 640	31535
16 0 75 073	Neustadt an der Orla, Stadt	Saale-Orla-Kreis	9 958	07806
07 3 16 000	Neustadt an der Weinstraße, Stad	Kreisfreie Stadt	53 810	67433 *
09 4 73 151	Neustadt b. Coburg, Stadt	Coburg	16 901	96465
14 2 87 270	Neustadt i. Sa., Stadt	Sächsische Schweiz	12 105	01844
01 0 55 032	Neustadt in Holstein, Stadt	Ostholstein	15 776	23730
13 0 54 081	Neustadt-Glewe, Stadt	Ludwigslust	7 512	19306
07 1 43 272	Neustadt/ Westerwald	Westerwaldkreis	543	56479
16 0 62 036	Neustadt/Harz	Nordhausen	1 249	99762
14 1 78 440	Neustadt/Vogtl.	Vogtlandkreis	1 271	08223
08 4 16 049	Neustetten	Tübingen	3 203	72149
13 0 55 050	Neustrelitz, Stadt	Mecklenburg-Strelitz	24 544	17235
09 3 75 174	Neutraubling, Stadt	Regensburg	11 481	93073
12 0 64 364	Neutrebbin	Märkisch-Oderland	1 287	15320
15 2 65 035	Neutz-Lettewitz	Saalkreis	972	06198
15 3 55 038	Neuwegersleben	Bördekreis	505	39387
08 2 35 050	Neuweiler	Calw	3 054	75389
07 1 38 045	Neuwied, Stadt	Neuwied	67 459	56564 *

1) * Bedeutet, daß die Gemeinde mehrere Postleitzahlen hat;
die hier genannte Zahl ist diejenige des Verwaltungssitzes der Gemeinde.

4 Gemeinden in alphabetischer Ordnung mit Schlüsselnummer,
Bevölkerung und Postleitzahl am 31.12.1996

N

Schlüssel- nummer	Gemeinde	Kreis/Landkreis	Bevöl- kerung	Post- leit- zahl 1)
01 0 58 112	Neuwitttenbek	Rendsburg-Eckernförde	1 215	24214
14 1 88 190	Neuwürschnitz	Stollberg	3 056	09397
12 0 67 356	Neuzelle	Oder-Spree	1 953	15898
13 0 55 051	Neverin	Mecklenburg-Strelitz	964	17039
01 0 60 062	Neversdorf	Segeberg	646	23816
07 2 35 094	Newel	Trier-Saarburg	2 573	54309
12 0 62 352	Nexdorf	Elbe-Elster	208	03253
07 1 40 102	Ney	Rhein-Hunsrück-Kreis	419	56283
12 0 69 432	Nichel	Potsdam-Mittelmark	249	14822
07 1 37 081	Nickenich	Mayen-Koblenz	3 499	56645
06 4 40 016	Nidda, Stadt	Wetteraukreis	18 513	63667
06 4 40 017	Niddatal, Stadt	Wetteraukreis	8 721	61194
06 4 35 021	Nidderau, Stadt	Main-Kinzig-Kreis	18 397	61130
05 3 58 044	Nideggen, Stadt	Düren	9 712	52385
12 0 69 436	Niebel	Potsdam-Mittelmark	169	14929
12 0 69 440	Niebelhorst	Potsdam-Mittelmark	59	14929
12 0 72 292	Niebendorf-Heinsdorf	Teltow-Fläming	458	14913
01 0 54 087	Nieblum	Nordfriesland	674	25938
01 0 54 088	Niebüll, Stadt	Nordfriesland	7 456	25899
01 0 59 147	Nieby	Schleswig-Flensburg	255	24395
13 0 62 040	Nieden	Uecker-Randow	193	17309
06 6 34 018	Niedenstein, Stadt	Schwalm-Eder-Kreis	5 634	34305
07 1 40 105	Nieder Kostenz	Rhein-Hunsrück-Kreis	210	55481
07 3 39 041	Nieder-Hilbersheim	Mainz-Bingen	566	55437
07 3 39 042	Nieder-Olm	Mainz-Bingen	7 476	55268
07 3 31 051	Nieder-Wiesen	Alzey-Worms	662	55234
07 1 43 273	Niederahr	Westerwaldkreis	768	56414
09 2 74 156	Niederaichbach	Landshut	3 327	84100
07 3 36 067	Niederalben	Kusel	406	66887
09 2 71 138	Niederalteich	Deggendorf	1 914	94557
14 2 80 270	Niederau	Meißen-Radebeul	4 182	01689
06 6 32 015	Niederaula	Hersfeld-Rotenburg	5 529	36272
07 1 41 094	Niederbachheim	Rhein-Lahn-Kreis	261	56357
09 1 83 130	Niederbergkirchen	Mühlhof a. Inn	1 156	84494
16 0 65 048	Niederbösa	Kyffhäuserkreis	161	99718

1) * Bedeutet, daß die Gemeinde mehrere Postleitzahlen hat;
die hier genannte Zahl ist diejenige des Verwaltungssitzes der Gemeinde.

4 Gemeinden in alphabetischer Ordnung mit Schlüsselnummer,
Bevölkerung und Postleitzahl am 31.12.1996

N

Schlüssel- nummer	Gemeinde	Kreis/Landkreis	Bevöl- kerung	Post- leitz- zahl 1)
07 1 38 047	Niederbreitbach	Neuwied	1 469	56589
07 1 34 057	Niederbrombach	Birkenfeld	513	55767
07 1 40 104	Niederburg	Rhein-Hunsrück-Kreis	710	55432
14 1 93 310	Niedercrinitz	Zwickauer Land	541	08107
14 2 86 280	Niedercunnersdorf	Löbau-Zittau	1 261	02708
14 1 88 200	Niederdorf	Stollberg	1 260	09366
06 4 35 022	Niederdorfelden	Main-Kinzig-Kreis	2 997	61138
16 0 64 049	Niederdorla	Unstrut-Hainich-Kreis	1 504	99986
07 1 32 075	Niederdreisbach	Altenkirchen (Westerwald)	1 000	57520
07 1 31 054	Niederdürenbach	Ahrweiler	984	56651
07 1 43 053	Niederelbert	Westerwaldkreis	1 686	56412
07 1 43 054	Niedererbach	Westerwaldkreis	957	56412
08 3 26 041	Niedereschach	Schwarzwald-Baar-Kreis	5 586	78078
07 1 37 217	Niederfell	Mayen-Koblenz	1 039	56332
12 0 60 172	Niederfinow	Barnim	646	16248
07 1 32 076	Niederfischbach	Altenkirchen (Westerwald)	4 821	57572
14 1 73 180	Niederfrohna	Chemnitzer Land	2 407	09243
09 4 73 153	Niederfüllbach	Coburg	1 688	96489
16 0 62 037	Niedergebra	Nordhausen	891	99759
07 2 32 089	Niedergeckler	Bitburg-Prüm	59	54675
12 0 72 296	Niedergörsdorf	Teltow-Fläming	2 046	14913
07 1 34 058	Niederhambach	Birkenfeld	325	55767
07 1 33 070	Niederhausen	Bad Kreuznach	595	55585
07 3 33 050	Niederhausen an der Appel	Donnersbergkreis	292	67822
07 3 39 040	Niederheimbach	Mainz-Bingen	846	55413
07 1 38 048	Niederhofen	Neuwied	282	56316
07 3 37 055	Niederhorbach	Südliche Weinstraße	435	76889
07 1 34 059	Niederhosenbach	Birkenfeld	371	55758
07 1 32 077	Niederirsen	Altenkirchen (Westerwald)	108	57589
12 0 64 368	Niederjesar	Märkisch-Oderland	271	15306
05 3 82 044	Niederkassel, Stadt	Rhein-Sieg-Kreis	31 912	53859
07 3 35 029	Niederkirchen	Kaiserslautern	2 153	67700
07 3 32 039	Niederkirchen bei Deidesheim ...	Bad Dürkheim	2 164	67150
16 0 73 062	Niederkrossen	Saalfeld-Rudolstadt	311	07407
05 1 66 020	Niederkrüchten	Viersen	13 282	41372

1) * Bedeutet, daß die Gemeinde mehrere Postleitzahlen hat;
die hier genannte Zahl ist diejenige des Verwaltungssitzes der Gemeinde.

4 Gemeinden in alphabetischer Ordnung mit Schlüsselnummer,
Bevölkerung und Postleitzahl am 31.12.1996

N

Schlüssel- nummer	Gemeinde	Kreis/Landkreis	Bevöl- kerung	Post- leit- zahl 1)
07 1 40 106	Niederkumbd	Rhein-Hunsrück-Kreis	262	55469
03 4 54 039	Niederlangen	Emsland	1 107	49779
07 2 32 276	Niederlauch	Bitburg-Prüm	49	54614
09 6 73 146	Niederlauer	Rhön-Grabfeld	1 774	97618
12 0 61 360	Niederlehme	Dahme-Spreewald	2 832	15751
07 3 35 030	Niedermohr	Kaiserslautern	1 458	66879
07 3 33 051	Niedermoschel	Donnersbergkreis	562	67822
14 1 93 320	Niedermülsen	Zwickauer Land	465	08138
09 3 76 148	Niedermurach	Schwandorf	1 371	92545
09 6 76 144	Niedernberg	Miltenberg	4 471	63843
15 3 62 069	Niederndodeleben	Ohrekreis	3 134	39167
16 0 76 053	Niederndorf	Greiz	504	07586
07 1 41 095	Niederneisen	Rhein-Lahn-Kreis	1 382	65629
08 1 26 060	Niedernhall, Stadt	Hohenlohekreis	3 738	74676
06 4 39 011	Niedernhausen	Rheingau-Taunus-Kreis	14 546	65527
03 2 57 025	Niedernwöhren	Schaumburg	1 787	31712
14 2 86 290	Niederoderwitz	Löbau-Zittau	3 500	02791
07 2 31 095	Niederöfflingen	Bernkastel-Wittlich	441	54533
16 0 61 074	Niederorschel	Eichsfeld	3 562	37355
07 3 37 056	Niederotterbach	Südliche Weinstraße	264	76889
07 2 32 277	Niederpierscheid	Bitburg-Prüm	48	54649
07 2 32 090	Niederraden	Bitburg-Prüm	57	54675
16 0 71 062	Niederreißen	Weimarer Land	234	99510
09 7 78 177	Niederrieden	Unterallgäu	1 178	87767
15 2 66 030	Niederröblingen (Helme)	Sangerhausen	504	06542
07 1 43 274	Niederroßbach	Westerwaldkreis	808	56479
16 0 71 063	Niederroßla	Weimarer Land	1 108	99510
16 0 62 038	Niedersachswerfen	Nordhausen	3 541	99762
07 1 43 275	Niedersayn	Westerwaldkreis	208	56244
07 2 31 096	Niederscheidweiler	Bernkastel-Wittlich	262	54533
07 3 40 033	Niederschlettenbach	Pirmasens	363	76891
14 1 77 310	Niederschöna	Freiberg	2 031	09600
09 7 79 192	Niederschönenfeld	Donau-Ries	1 298	86694
07 1 40 107	Niedersohren	Rhein-Hunsrück-Kreis	408	55487
07 2 33 052	Niederstadtfeld	Daun	531	54570

1) * Bedeutet, daß die Gemeinde mehrere Postleitzahlen hat;
die hier genannte Zahl ist diejenige des Verwaltungssitzes der Gemeinde.

Schlüssel- nummer	Gemeinde	Kreis/Landkreis	Bevöl- kerung	Post- leit- zahl 1)
07 3 36 068	Niederstauftenbach	Kusel	290	66879
07 2 32 091	Niederstedem	Bitburg-Prüm	213	54634
07 1 32 078	Niedersteinebach	Altenkirchen (Westerwald)	200	56593
08 1 28 082	Niederstetten, Stadt	Main-Tauber-Kreis	5 589	97996
08 1 35 027	Niderstotzingen, Stadt	Heidenheim	4 885	89168
14 3 75 120	Niederstriegis	Döbeln	1 321	04741
07 1 40 108	Niedert	Rhein-Hunsrück-Kreis	133	56291
09 1 83 131	Niedertaufkirchen	Mühlendorf a. Inn	1 198	84494
07 1 41 096	Niedertiefenbach	Rhein-Lahn-Kreis	218	56368
16 0 71 064	Niedertrebra	Weimarer Land	923	99518
09 2 79 130	Niederviehbach	Dingolfing-Landau	2 298	84183
07 1 41 097	Niederwallmenach	Rhein-Lahn-Kreis	411	56357
07 1 38 050	Niederwambach	Neuwied	563	57614
07 1 40 109	Niederweiler	Rhein-Hunsrück-Kreis	415	55491
07 2 32 092	Niederweiler	Bitburg-Prüm	99	54636
07 2 32 093	Niederweis	Bitburg-Prüm	216	54668
12 0 69 444	Niederwerbig	Potsdam-Mittelmark	150	14822
09 6 78 160	Niederwerrn	Schweinfurt	7 555	97464
07 1 37 218	Niederwerth	Mayen-Koblenz	1 334	56179
14 1 77 320	Niederwiesa	Freiberg	4 840	09577
09 2 78 159	Niederwinkling	Straubing-Bogen	1 978	94559
07 1 34 060	Niederwörresbach	Birkenfeld	1 040	55758
14 1 88 210	Niederwürschnitz	Stollberg	3 290	09399
05 3 58 048	Niederzier	Düren	13 342	52382
16 0 71 065	Niederzimmern	Weimarer Land	967	99428
07 1 31 055	Niederzissen	Ahrweiler	2 594	56651
08 2 36 046	Niefen-Öschelbronn	Enzkreis	11 489	75223
15 3 58 043	Niegripp	Jerichower Land	949	39291
05 7 62 028	Nieheim, Stadt	Höxter	7 234	33039
07 2 32 094	Niehl	Bitburg-Prüm	73	54646
13 0 51 048	Niekrenz	Bad Doberan	281	18190
15 3 58 044	Nielebock	Jerichower Land	238	39319
15 2 65 036	Niemberg	Saalkreis	1 165	06188
12 0 69 448	Niemegk, Stadt	Potsdam-Mittelmark	2 354	14823
12 0 68 328	Niemerlang	Ostprignitz-Ruppin	250	16909

1) * Bedeutet, daß die Gemeinde mehrere Postleitzahlen hat;
die hier genannte Zahl ist diejenige des Verwaltungssitzes der Gemeinde.

4 Gemeinden in alphabetischer Ordnung mit Schlüsselnummer,
Bevölkerung und Postleitzahl am 31.12.1996

N

Schlüssel- nummer	Gemeinde	Kreis/Landkreis	Bevöl- kerung	Post- leit- zahl 1)
03 1 52 017	Niemetal	Göttingen	1 533	37127
12 0 66 232	Niemtsch	Oberspreewald-Lausitz	305	01968
01 0 58 113	Nienborstel	Rendsburg-Eckernförde	588	24819
01 0 61 076	Nienbüttel	Steinburg	144	25596
15 1 53 020	Nienburg (Saale), Stadt	Bernburg	4 994	06429
03 2 56 022	Nienburg (Weser), Stadt	Nienburg (Weser)	32 942	31582
13 0 58 075	Niendorf	Nordwestmecklenburg	315	23923
12 0 72 300	Niendorf	Teltow-Fläming	97	15936
13 0 54 082	Niendorf an der Rögnitz	Ludwigslust	393	19294
01 0 53 094	Niendorf bei Berkenthin	Herzogtum Lauenburg	143	23919
01 0 53 095	Niendorf/ Stecknitz	Herzogtum Lauenburg	540	23881
03 3 51 018	Nienhagen	Celle	5 863	29336
15 3 57 024	Nienhagen	Halberstadt	518	39397
13 0 51 049	Nienhagen	Bad Doberan	1 008	18211
03 2 57 026	Nienstädt	Schaumburg	4 791	31688
15 2 66 031	Nienstedt	Sangerhausen	457	06542
01 0 62 051	Nienwohld	Stormarn	435	23863
13 0 57 062	Niepars	Nordvorpommern	2 079	18442
07 2 31 504	Niersbach	Bernkastel-Wittlich	691	54518
07 3 39 043	Nierstein	Mainz-Bingen	6 974	55283
01 0 59 148	Niesgrau	Schleswig-Flensburg	537	24395
14 2 84 280	Niesky, Stadt	Niederschles. Oberlausitzkreis ..	12 358	02906
06 6 33 019	Nieste	Kassel	1 477	34329
06 6 33 020	Niestetal	Kassel	10 221	34266
07 1 41 098	Nievern	Rhein-Lahn-Kreis	1 082	56132
12 0 67 360	Niewisch	Oder-Spree	204	15848
12 0 61 364	Niewitz	Dahme-Spreewald	378	15910
16 0 75 074	Nimritz	Saale-Orla-Kreis	319	07381
07 2 32 279	Nimshuscheid	Bitburg-Prüm	274	54612
07 2 32 280	Nimsreuland	Bitburg-Prüm	102	54614
01 0 58 115	Nindorf	Rendsburg-Eckernförde	583	24594
01 0 51 078	Nindorf	Dithmarschen	1 090	25704
16 0 71 066	Nirmsdorf	Weimarer Land	105	99510
07 1 43 276	Nister	Westerwaldkreis	1 024	57645
07 1 43 278	Nister-Möhrendorf	Westerwaldkreis	320	56477

1) * Bedeutet, daß die Gemeinde mehrere Postleitzahlen hat;
die hier genannte Zahl ist diejenige des Verwaltungssitzes der Gemeinde.

Schlüssel- nummer	Gemeinde	Kreis/Landkreis	Bevöl- kerung	Post- leit- zahl 1)
07 1 43 277	Nisterau	Westerwaldkreis	899	56472
07 1 32 079	Nisterberg	Altenkirchen (Westerwald)	468	56472
07 1 43 279	Nistertal	Westerwaldkreis	1 328	57647
07 2 35 095	Nittel	Trier-Saarburg	1 765	54453
09 3 76 149	Nittenau, Stadt	Schwandorf	8 262	93149
09 3 75 175	Nittendorf	Regensburg	8 362	93152
07 2 33 228	Nitz	Daun	55	56729
12 0 63 216	Nitzahn	Havelland	438	14715
15 3 63 088	Nitzow	Stendal	515	39539
16 0 77 036	Nobitz	Altenburger Land	3 911	04603
07 1 41 099	Nochern	Rhein-Lahn-Kreis	524	56357
16 0 77 037	Nöbdenitz	Altenburger Land	1 132	04626
16 0 68 037	Nöda	Sömmerda	729	99195
01 0 58 116	Noer	Rendsburg-Eckernförde	811	24214
09 7 79 194	Nördlingen, Stadt	Donau-Ries	19 768	86720
03 1 55 010	Nörten-Hardenberg, Flecken	Northeim	8 654	37176
07 1 37 219	Nörtershausen	Mayen-Koblenz	996	56283
05 3 58 052	Nörvenich	Düren	10 889	52388
07 1 34 061	Nohen	Birkenfeld	423	55767
10 0 46 114	Nohfelden	Sankt Wendel	10 996	66625
07 2 33 229	Nohn	Daun	452	54578
16 0 62 039	Nohra	Nordhausen	1 063	99735
16 0 71 067	Nohra	Weimarer Land	1 874	99428
07 1 43 055	Nomborn	Westerwaldkreis	660	56412
12 0 72 304	Nonnendorf	Teltow-Fläming	310	14913
09 7 76 120	Nonnenhorn	Lindau (Bodensee)	1 510	88149
15 2 56 064	Nonnewitz	Burgenlandkreis	904	06727
10 0 46 115	Nonnweiler	Sankt Wendel	9 245	66620
07 1 40 110	Norath	Rhein-Hunsrück-Kreis	434	56291
01 0 51 079	Norddeich	Dithmarschen	399	25764
01 0 54 089	Norddorf	Nordfriesland	616	25946
03 4 52 019	Norden, Stadt	Aurich	24 486	26506
09 7 72 185	Nordendorf	Augsburg	2 177	86695
03 4 61 007	Nordenham, Stadt	Wesermarsch	29 308	26954
01 0 59 063	Norderbrarup	Schleswig-Flensburg	549	24392

1) * Bedeutet, daß die Gemeinde mehrere Postleitzahlen hat;
die hier genannte Zahl ist diejenige des Verwaltungssitzes der Gemeinde.

4 Gemeinden in alphabetischer Ordnung mit Schlüsselnummer,
Bevölkerung und Postleitzahl am 31.12.1996

N

Schlüssel- nummer	Gemeinde	Kreis/Landkreis	Bevöl- kerung	Post- leit- zahl 1)
01 0 54 090	Norderfriedrichskoog	Nordfriesland	52	25870
01 0 51 080	Norderheistedt	Dithmarschen	130	25779
01 0 51 137	Nordermeldorf	Dithmarschen	658	25704
03 4 52 020	Norderney, Stadt	Aurich	6 257	26548
01 0 59 064	Norderstapel	Schleswig-Flensburg	795	25868
01 0 60 063	Norderstedt, Stadt	Segeberg	70 147	22846 *
01 0 51 081	Norderwöhrden	Dithmarschen	307	25746
15 3 62 071	Nordgermersleben	Ohrekreis	1 103	39343
01 0 59 149	Nordhackstedt	Schleswig-Flensburg	453	24980
09 4 76 159	Nordhalben, Markt	Kronach	2 252	96365
01 0 51 082	Nordhastedt	Dithmarschen	2 504	25785
16 0 62 041	Nordhausen, Stadt	Nordhausen	46 750	99734
16 0 66 046	Nordheim	Schmalkalden-Meiningen	308	98631
08 1 25 074	Nordheim	Heilbronn	6 479	74226
09 6 75 155	Nordheim a. Main	Kitzingen	1 001	97334
09 6 73 147	Nordheim v.d. Rhön	Rhön-Grabfeld	1 264	97647
07 1 43 056	Nordhofen	Westerwaldkreis	495	56242
03 3 52 040	Nordholz	Cuxhaven	7 318	27637
03 4 56 015	Nordhorn, Stadt	Grafschaft Bentheim	51 313	48529 *
05 5 58 028	Nordkirchen	Coesfeld	9 533	59394
03 3 52 041	Nordleda	Cuxhaven	1 155	21765
08 3 17 085	Nordrach	Ortenaukreis	1 977	77787
03 4 52 501	Nordseeinsel Memmert, gemfr. Geb	Aurich	2	26571
03 2 57 027	Nordsehl	Schaumburg	791	31717
03 2 54 026	Nordstemmen	Hildesheim	12 604	31171
01 0 54 091	Nordstrand	Nordfriesland	2 337	25845
05 5 66 064	Nordwalde	Steinfurt	9 173	48356
07 1 33 071	Norheim	Bad Kreuznach	1 522	55585
07 1 43 280	Norken	Westerwaldkreis	1 023	57629
01 0 54 092	Norstedt	Nordfriesland	425	25884
03 1 55 011	Northeim, Stadt	Northeim	32 468	37154
03 4 57 016	Nortmoor	Leer	1 509	26845
01 0 61 077	Nortorf	Steinburg	844	25554
01 0 58 117	Nortorf, Stadt	Rendsburg-Eckernförde	6 544	24589
03 4 59 028	Nortrup	Osnabrück	2 754	49638

1) * Bedeutet, daß die Gemeinde mehrere Postleitzahlen hat;
die hier genannte Zahl ist diejenige des Verwaltungssitzes der Gemeinde.

4 Gemeinden in alphabetischer Ordnung mit Schlüsselnummer,
Bevölkerung und Postleitzahl am 31.12.1996

N

Schlüssel- nummer	Gemeinde	Kreis/Landkreis	Bevöl- kerung	Post- leitz- zahl 1)
14 3 75 130	Noschkowitz	Döbeln	457	04749
14 2 80 280	Nossen, Stadt	Meißen-Radebeul	6 651	01683
13 0 52 056	Nossendorf	Demmin	936	17111
13 0 56 051	Nossentiner Hütte	Müritz	631	17214
13 0 54 083	Nostorf	Ludwigslust	1 223	19258
07 3 40 034	Nothweiler	Pirnasens	188	76891
03 3 59 034	Nottensdorf	Stade	1 208	21640
01 0 59 065	Nottfeld	Schleswig-Flensburg	127	24392
16 0 67 052	Nottleben	Gotha	459	99192
05 5 58 032	Nottuln	Coesfeld	18 260	48301
08 1 16 048	Notzingen	Esslingen	3 549	73274
15 1 71 050	Nudersdorf	Wittenberg	1 132	06896
12 0 69 452	Nudow	Potsdam-Mittelmark	248	14532
01 0 58 118	Nübbel	Rendsburg-Eckernförde	1 478	24768
01 0 59 098	Nübel	Schleswig-Flensburg	1 323	24881
09 6 72 136	Nüdlingen	Bad Kissingen	4 116	97720
05 3 74 032	Nümbrecht	Oberbergischer Kreis	16 493	51588
14 2 85 190	Nünchritz	Riesa-Großenhain	5 234	01612
07 3 40 035	Nünschweiler	Pirnasens	892	66989
07 1 31 058	Nürnberg	Ahrweiler	182	53520
09 5 64 000	Nürnberg, Stadt	Kreisfreie Stadt	492 864	90317 *
08 1 16 049	Nürtingen, Stadt	Esslingen	38 777	72622
06 6 31 019	Nüsttal	Fulda	2 719	36167
01 0 60 064	Nützen	Segeberg	1 076	24568
08 1 15 037	Nufringen	Böblingen	4 488	71154
12 0 72 308	Nunsdorf	Teltow-Fläming	307	15806
07 2 32 095	Nusbaum	Bitburg-Prüm	437	54675
08 4 17 045	Nusplingen	Zollernalbkreis	1 974	72362
07 3 36 069	Nußbach	Kusel	693	67759
07 1 33 072	Nußbaum	Bad Kreuznach	471	55569
09 1 89 130	Nußdorf	Traunstein	2 271	83365
09 1 87 156	Nußdorf a. Inn	Rosenheim	2 443	83131
01 0 53 096	Nusse	Herzogtum Lauenburg	979	23896
08 2 26 060	Nußloch	Rhein-Neckar-Kreis	10 267	69226
13 0 51 050	Nustrow	Bad Doberan	164	18195

1) * Bedeutet, daß die Gemeinde mehrere Postleitzahlen hat;
die hier genannte Zahl ist diejenige des Verwaltungssitzes der Gemeinde.

4 Gemeinden in alphabetischer Ordnung mit Schlüsselnummer,
Bevölkerung und Postleitzahl am 31.12.1996

N

Schlüssel- nummer	Gemeinde	Kreis/Landkreis	Bevöl- kerung	Post- leit- zahl 1)
15 1 51 042	Nutha	Anhalt-Zerbst	301	39264
12 0 72 312	Nuthe-Urstromtal	Teltow-Fläming	7 250	14959
01 0 61 078	Nuttein	Steinburg	323	25594

1) * Bedeutet, daß die Gemeinde mehrere Postleitzahlen hat;
die hier genannte Zahl ist diejenige des Verwaltungssitzes der Gemeinde.

Schlüssel- nummer	Gemeinde	Kreis/Landkreis	Bevöl- kerung	Post- leit- zahl 1)
0				
07 1 40 111	Ober Kostenz	Rhein-Hunsrück-Kreis	297	55481
07 3 31 052	Ober-Flörsheim	Alzey-Worms	1 145	55234
07 3 39 046	Ober-Hilbersheim	Mainz-Bingen	912	55437
06 4 40 018	Ober-Mörlen	Wetteraukreis	5 781	61239
07 3 39 047	Ober-Olm	Mainz-Bingen	3 782	55270
06 4 32 016	Ober-Ramstadt, Stadt	Darmstadt-Dieburg	15 480	64372
07 1 43 281	Oberahr	Westerwaldkreis	521	56414
07 3 36 070	Oberalben	Kusel	267	66871
09 1 80 125	Oberammergau	Garmisch-Partenkirchen	5 274	82487
07 3 35 031	Oberarnbach	Kaiserslautern	447	66851
09 5 73 122	Oberasbach, Stadt	Fürth	16 863	90522
09 1 80 126	Oberau	Garmisch-Partenkirchen	2 788	82496
09 1 87 157	Oberaudorf	Rosenheim	4 791	83080
06 6 34 019	Oberaula	Schwalm-Eder-Kreis	3 720	36280
09 6 74 159	Oberaurach	Haßberge	4 298	97514
07 1 41 100	Oberbachheim	Rhein-Lahn-Kreis	189	56355
09 1 83 132	Oberbergkirchen	Mühlendorf a. Inn	1 552	84564
07 2 33 053	Oberbettingen	Daun	645	54578
07 2 35 096	Oberbillig	Trier-Saarburg	862	54331
16 0 74 064	Oberbodnitz	Saale-Holzland-Kreis	289	07646
16 0 65 051	Oberbösa	Kyffhäuserkreis	413	99718
08 1 16 050	Oberboihingen	Esslingen	5 228	72644
07 1 34 062	Oberbrombach	Birkenfeld	487	55767
14 2 90 300	Obercarsdorf	Weißeritzkreis	2 119	01762
14 2 86 300	Obercunnersdorf	Löbau-Zittau	1 828	02708
09 5 71 183	Oberdachstetten	Ansbach	1 496	91617
08 2 15 059	Oberderdingen	Karlsruhe	9 798	75038
07 3 39 044	Oberdiebach	Mainz-Bingen	963	55413
09 1 77 133	Oberding	Erding	4 325	85399
08 4 25 088	Oberdischingen	Alb-Donau-Kreis	1 842	89610
09 1 76 150	Oberdolling	Eichstätt	1 134	85129
16 0 64 051	Oberdorla	Unstrut-Hainich-Kreis	2 425	99986
07 1 38 052	Oberdreis	Neuwied	981	57639
07 1 31 059	Oberdürenbach	Ahrweiler	563	56651

1) * Bedeutet, daß die Gemeinde mehrere Postleitzahlen hat;
die hier genannte Zahl ist diejenige des Verwaltungssitzes der Gemeinde.

4 Gemeinden in alphabetischer Ordnung mit Schlüsselnummer,
Bevölkerung und Postleitzahl am 31.12.1996

0

Schlüssel- nummer	Gemeinde	Kreis/Landkreis	Bevöl- kerung	Post- leitz- zahl 1)
07 2 33 054	Oberehe-Stroheich	Daun	348	54578
07 1 43 057	Oberelbert	Westerwaldkreis	972	56412
16 0 63 061	Oberellen	Wartburgkreis	877	99819
09 6 73 149	Oberelsbach, Markt	Rhön-Grabfeld	2 934	97656
07 2 33 230	Oberelz	Daun	182	56767
07 1 43 058	Obererbach	Westerwaldkreis	538	56414
07 1 32 081	Obererbach (Westerwald)	Altenkirchen (Westerwald)	527	57612
07 1 37 220	Oberfell	Mayen-Koblenz	1 154	56332
07 1 41 101	Oberfischbach	Rhein-Lahn-Kreis	150	56370
16 0 62 042	Obergebra	Nordhausen	961	99759
07 2 32 096	Obergeckler	Bitburg-Prüm	167	54675
09 7 71 149	Obergriesbach	Aichach-Friedberg	1 730	86573
08 1 36 049	Obergröningen	Ostalbkreis	422	73569
09 7 77 154	Obergünzburg, Markt	Ostallgäu	6 136	87634
14 2 72 260	Obergurig	Bautzen	2 192	02692
09 1 84 134	Oberhaching	München	11 030	82041
09 4 71 165	Oberhaid	Bamberg	4 705	96173
07 1 43 059	Oberhaid	Westerwaldkreis	447	56237
16 0 73 063	Oberhain	Saalfeld-Rudolstadt	848	07426
07 1 34 063	Oberhambach	Birkenfeld	260	55765
08 3 17 088	Oberharmersbach	Ortenaukreis	2 572	77784
07 3 37 058	Oberhausen	Südliche Weinstraße	385	76887
09 1 90 135	Oberhausen	Weilheim-Schongau	1 913	82386
09 1 85 150	Oberhausen	Neuburg-Schrobenhausen	2 179	86697
07 3 33 053	Oberhausen an der Appel	Donnersbergkreis	173	67822
07 1 33 074	Oberhausen an der Nahe	Bad Kreuznach	427	55585
07 1 33 073	Oberhausen bei Kirn	Bad Kreuznach	974	55606
08 2 15 107	Oberhausen-Rheinhausen	Karlsruhe	9 090	68794
05 1 19 000	Oberhausen, Stadt	Kreisfreie Stadt	223 884	46045 *
07 3 39 045	Oberheimbach	Mainz-Bingen	699	55413
16 0 65 052	Oberheldrungen	Kyffhäuserkreis	1 107	06577
16 0 66 047	Oberhof, Stadt	Schmalkalden-Meiningen	2 052	98559
07 1 38 053	Oberhonnefeld-Gierend	Neuwied	856	56587
07 1 34 064	Oberhosenbach	Birkenfeld	165	55758
09 5 75 155	Oberickelsheim	Neustadt a.d.Aisch-Bad Windsheim	725	97258

1) * Bedeutet, daß die Gemeinde mehrere Postleitzahlen hat;
die hier genannte Zahl ist diejenige des Verwaltungssitzes der Gemeinde.

Schlüssel- nummer	Gemeinde	Kreis/Landkreis	Bevöl- kerung	Post- leit- zahl 1)
07 1 32 082	Oberirschen	Altenkirchen (Westerwald)	677	57635
12 0 69 456	Oberjünne	Potsdam-Mittelmark	120	14778
07 2 32 282	Oberkall	Bitburg-Prüm	713	54533
16 0 66 048	Oberkatz	Schmalkalden-Meiningen	334	98634
08 3 17 089	Oberkirch, Stadt	Ortenaukreis	19 160	77704
07 1 34 065	Oberkirn	Birkenfeld	376	55624
08 1 36 050	Oberkochen, Stadt	Ostalbkreis	8 476	73447
09 4 75 158	Oberkotzau, Markt	Hof	5 924	95145
07 1 32 083	Oberlahr	Altenkirchen (Westerwald)	781	57641
03 4 54 040	Oberlangen	Emsland	870	49779
07 2 32 283	Oberlascheid	Bitburg-Prüm	136	54608
07 2 32 284	Oberlauch	Bitburg-Prüm	70	54614
14 1 78 450	Oberlauterbach	Vogtlandkreis	527	08239
09 6 72 138	Oberleichtersbach	Bad Kissingen	2 018	97789
14 2 92 390	Oberlichtenau	Kamenz	1 576	01936
14 1 73 190	Oberlungwitz, Stadt	Chemnitzer Land	7 404	09353
09 7 80 131	Obermaiselstein	Oberallgäu	861	87538
08 4 25 090	Obermarchtal	Alb-Donau-Kreis	1 276	89611
16 0 66 049	Obermaßfeld-Grimmenthal	Schmalkalden-Meiningen	1 373	98617
16 0 64 052	Obermehler	Unstrut-Hainich-Kreis	1 147	99996
09 1 81 131	Obermeitingen	Landsberg a. Lech	1 499	86836
09 5 73 123	Obermichelbach	Fürth	2 359	90587
07 3 33 054	Obermoschel, Stadt	Donnersbergkreis	1 189	67823
07 1 32 084	Obernau	Altenkirchen (Westerwald)	182	57638
09 6 75 156	Obernbreit, Markt	Kitzingen	1 742	97342
09 6 76 145	Obernburg a. Main, Stadt	Miltenberg	8 849	63785
07 3 33 055	Oberndorf	Donnersbergkreis	275	67821
03 3 52 042	Oberndorf	Cuxhaven	1 588	21787
09 7 79 196	Oberndorf a. Lech	Donau-Ries	2 183	86698
08 3 25 045	Oberndorf am Neckar, Stadt	Rottweil	14 696	78727
07 1 41 102	Oberneisen	Rhein-Lahn-Kreis	792	65558
09 1 83 134	Oberneukirchen	Mühldorf a. Inn	744	84565
03 1 52 018	Obernfeld	Göttingen	1 006	37434
08 4 17 047	Obernheim	Zollernalbkreis	1 511	72364
07 3 40 219	Obernheim-Kirchenarnbach	Pirmasens	1 979	66919

1) * Bedeutet, daß die Gemeinde mehrere Postleitzahlen hat;
die hier genannte Zahl ist diejenige des Verwaltungssitzes der Gemeinde.

Schlüssel- nummer	Gemeinde	Kreis/Landkreis	Bevöl- kerung	Post- leit- zahl 1)
07 1 41 103	Obern timerhof	Rhein-Lahn-Kreis	422	56379
03 1 51 019	Obern timerholz	Gifhorn	970	29386
03 2 57 028	Obern timerkirchen, Stadt	Schaumburg	10 550	31683
09 2 75 137	Obern timerzell, Markt	Passau	3 736	94130
09 5 75 156	Obern timerzenn, Markt	Neustadt a.d.Aisch-Bad Windsheim	2 631	91619
14 2 86 310	Obern timeroderwitz	Löbau-Zittau	2 855	02744
07 2 31 100	Obern timeröfflingen	Bernkastei-Wittlich	266	54533
16 0 75 075	Obern timeroppurg	Saale-Orla-Kreis	221	07381
09 7 77 155	Obern timerostendorf	Ostallgäu	1 257	86869
07 3 37 059	Obern timerotterbach	Südliche Weinstraße	1 219	76889
09 7 72 186	Obern timerottmarshausen	Augsburg	1 442	86507
09 1 75 131	Obern timerpframmern	Ebersberg	1 825	85667
07 2 32 285	Obern timerpierscheid	Bitburg-Prüm	409	54649
09 6 79 169	Obern timerpleichfeld	Würzburg	1 046	97241
09 2 71 139	Obern timerpöding	Deggendorf	1 081	94562
16 0 73 064	Obern timerpreilipp	Saalfeld-Rudolstadt	107	07407
07 1 38 054	Obern timerraden	Neuwied	598	56587
09 5 72 147	Obern timerreichenbach	Erlangen-Höchstadt	918	91097
08 2 35 055	Obern timerreichenbach	Calw	2 803	75394
07 1 34 066	Obern timerreidenbach	Birkenfeld	621	55758
16 0 71 068	Obern timerreißen	Weimarer Land	235	99510
09 7 76 121	Obern timerreute	Lindau (Bodensee)	1 434	88179
08 3 15 084	Obern timerried	Breisgau-Hochschwarzwald	2 631	79254
09 7 78 183	Obern timerrieden	Unterallgäu	1 226	87769
08 1 18 059	Obern timerriexingen, Stadt	Ludwigsburg	2 822	71739
07 1 43 282	Obern timerrod	Westerwaldkreis	742	56479
15 2 66 032	Obern timerröbblingen	Sangerhausen	1 487	06528
07 1 43 283	Obern timerroßbach	Westerwaldkreis	328	56479
08 1 27 062	Obern timerrot	Schwäbisch Hall	3 518	74420
09 7 75 141	Obern timerroth	Neu-Ulm	790	89294
14 1 93 330	Obern timerrothenbach	Zwickauer Land	581	08129
07 2 31 101	Obern timerscheidweiler	Bernkastei-Wittlich	179	54533
09 5 75 157	Obern timerscheinfeid, Markt	Neustadt a.d.Aisch-Bad Windsheim	1 286	91483
09 1 84 135	Obern timererschleißheim	München	10 584	85764
07 3 37 060	Obern timereschlettenbach	Südliche Weinstraße	151	76889

1) * Bedeutet, daß die Gemeinde mehrere Postleitzahlen hat;
die hier genannte Zahl ist diejenige des Verwaltungssitzes der Gemeinde.

Schlüssel- nummer	Gemeinde	Kreis/Landkreis	Bevöl- kerung	Post- leit- zahl 1)
09 2 78 167	Oberschneiding	Straubing-Bogen	2 619	94363
14 1 77 330	Oberschöna	Freiberg	2 272	09600
16 0 66 051	Oberschönau, Kurort	Schmalkalden-Meiningen	979	98587
09 7 78 184	Oberschöneck	Unterallgäu	906	87770
09 6 78 164	Oberschwarzach, Markt	Schweinfurt	1 407	97516
09 1 79 140	Oberschweinbach	Fürstenfeldbruck	1 195	82294
15 2 66 033	Obersdorf	Sangerhausen	508	06528
07 3 40 036	Obersimten	Pirmasens	666	66957
09 6 77 169	Obersinn, Markt	Main-Spessart	1 192	97791
09 1 90 136	Obersöchering	Weilheim-Schongau	1 305	82395
08 1 27 063	Obersontheim	Schwäbisch Hall	4 542	74423
16 0 65 053	Oberspier	Kyffhäuserkreis	609	99713
08 4 25 091	Oberstadion	Alb-Donau-Kreis	1 543	89613
16 0 69 035	Oberstadt	Hildburghausen	478	98530
07 2 33 055	Oberstadtfeld	Daun	592	54570
09 7 80 132	Oberstaußen, Markt	Oberallgäu	7 140	87534
07 3 36 071	Oberstaußenbach	Kusel	255	66879
09 7 80 133	Oberstdorf, Markt	Oberallgäu	10 335	87561
07 2 32 097	Oberstedem	Bitburg-Prüm	82	54634
07 1 32 085	Obersteinebach	Altenkirchen (Westerwald)	216	56593
08 1 18 060	Oberstenfeld	Ludwigsburg	7 998	71720
07 1 33 075	Oberstreit	Bad Kreuznach	243	55596
09 6 73 151	Oberstreu	Rhön-Grabfeld	1 555	97640
07 3 32 040	Obersülzen	Bad Dürkheim	428	67271
09 2 74 165	Obersüßbach	Landshut	1 433	84101
08 1 25 110	Obersulm	Heilbronn	12 786	74182
09 1 83 135	Obertaufkirchen	Mühlendorf a. Inn	2 183	84419
08 4 35 045	Oberteuringen	Bodenseekreis	3 892	88094
10 0 46 116	Oberthal	Sankt Wendel	6 652	66649
09 6 72 139	Oberthulba, Markt	Bad Kissingen	5 058	97723
07 1 41 104	Obertiefenbach	Rhein-Lahn-Kreis	353	56357
09 3 75 179	Obertraubling	Regensburg	6 105	93083
16 0 71 069	Obertrebra	Weimarer Land	268	99510
09 4 74 156	Obertrobach	Förchheim	2 257	91286
06 4 38 010	Obertshausen, Stadt	Offenbach	24 536	63179

1) * Bedeutet, daß die Gemeinde mehrere Postleitzahlen hat;
die hier genannte Zahl ist diejenige des Verwaltungssitzes der Gemeinde.

4 Gemeinden in alphabetischer Ordnung mit Schlüsselnummer,
Bevölkerung und Postleitzahl am 31.12.1996

0

Schlüssel- nummer	Gemeinde	Kreis/Landkreis	Bevöl- kerung	Post- leitz- zahl 1)
06 4 34 008	Oberursel (Taunus), Stadt	Hochtaunuskreis	40 989	61440
09 3 76 151	Oberviechtach, Stadt	Schwandorf	5 096	92526
07 1 41 105	Oberwallmenach	Rhein-Lahn-Kreis	206	56357
07 1 32 086	Oberwambach	Altenkirchen (Westerwald)	419	57614
16 0 66 052	Oberweid	Schmalkalden-Meiningen	618	98634
07 2 32 098	Oberweiler	Bitburg-Prüm	152	54636
07 3 36 072	Oberweiler im Tal	Kusel	191	67756
07 3 36 073	Oberweiler-Tiefenbach	Kusel	320	67752
07 2 32 099	Oberweis	Bitburg-Prüm	594	54636
16 0 73 065	Oberweißbach/Thür. Wald, Stadt .	Saalfeld-Rudolstadt	1 806	98744
07 1 40 112	Oberwesel, Stadt	Rhein-Hunsrück-Kreis	4 239	55430
06 6 33 021	Oberweser	Kassel	3 817	34399
14 1 73 200	Oberwiera	Chemnitzer Land	1 276	08396
07 1 41 106	Oberwies	Rhein-Lahn-Kreis	156	56379
07 3 33 056	Oberwiesen	Donnersbergkreis	505	67294
14 1 71 240	Oberwiesenthal, Kurort, Stadt ..	Annaberg	3 292	09484
07 1 34 067	Oberwörresbach	Birkenfeld	163	55758
08 3 17 093	Oberwolfach	Ortenaukreis	2 693	77709
07 1 31 060	Oberzissen	Ahrweiler	1 044	56651
15 2 61 042	Obhausen	Merseburg-Querfurt	1 942	06268
09 1 89 133	Obing	Traunstein	3 725	83119
08 2 25 074	Obrigheim	Neckar-Odenwald-Kreis	5 313	74847
07 3 32 041	Obrigheim (Pfalz)	Bad Dürkheim	2 587	67283
09 6 79 170	Ochsenfurt, Stadt	Würzburg	12 013	97199
08 4 26 087	Ochsenhausen, Stadt	Biberach	8 208	88416
07 1 37 086	Ochtendung	Mayen-Koblenz	4 819	56299
03 4 62 012	Ochtersum	Wittmund	962	26489
15 3 62 072	Ochtmersleben	Ohrekreis	653	39167
05 5 66 068	Ochtrup, Stadt	Steinfurt	18 357	48607
07 1 38 055	Ockenfels	Neuwied	1 063	53545
07 3 39 048	Ockenheim	Mainz-Bingen	2 252	55437
07 2 35 098	Ockfen	Trier-Saarburg	606	54441
01 0 54 093	Ockholm	Nordfriesland	385	25842
01 0 51 083	Odderade	Dithmarschen	290	25785
09 1 74 135	Odelzhausen	Dachau	3 875	85235

1) * Bedeutet, daß die Gemeinde mehrere Postleitzahlen hat;
die hier genannte Zahl ist diejenige des Verwaltungssitzes der Gemeinde.

Schlüssel- nummer	Gemeinde	Kreis/Landkreis	Bevöl- kerung	Post- leit- zahl 1)
07 3 36 074	Odenbach	Kusel	1 081	67748
05 3 78 020	Odenthal	Rheinisch-Bergischer Kreis	14 063	51519
12 0 60 176	Oderberg, Stadt	Barnim	2 880	16248
12 0 61 368	Oderin	Dahme-Spreewald	270	15757
07 1 33 076	Odernheim am Glan	Bad Kreuznach	1 760	55571
03 3 52 043	Odishelm	Cuxhaven	614	21775
13 0 57 063	Oebelitz	Nordvorpommern	193	18461
15 3 62 073	Oebisfelde, Stadt	Ohrekreis	7 280	39646
15 2 61 043	Oebles-Schlechtewitz	Merseburg-Querfurt	204	06231
15 2 61 044	Oechlitz	Merseburg-Querfurt	630	06268
16 0 63 062	Oechsen	Wartburgkreis	730	36404
14 1 77 340	Oederan, Stadt	Freiberg	6 861	09569
03 3 59 035	Oederquart	Stade	1 317	21734
08 1 25 078	Oedheim	Heilbronn	5 640	74229
12 0 72 316	Oehna	Teltow-Fläming	552	14913
08 3 35 061	Öhningen	Konstanz	3 593	78337
08 1 26 066	Öhringen, Stadt	Hohenlohekreis	21 631	74613
08 2 36 075	Ölbronn-Dürrn	Enzkreis	3 320	75248
05 5 70 028	Oelde, Stadt	Warendorf	28 976	59302
01 0 61 079	Oelixdorf	Steinburg	1 865	25524
08 4 25 092	Öllingen	Alb-Donau-Kreis	451	89129
07 1 41 107	Oelsberg	Rhein-Lahn-Kreis	496	56357
07 1 32 087	Ölsen	Altenkirchen (Westerwald)	91	57612
12 0 62 356	Oelsig	Elbe-Elster	236	04936
14 1 88 220	Oelsnitz/Erzgeb., Stadt	Stollberg	10 686	09376
14 1 78 470	Oelsnitz, Stadt	Vogtlandkreis	12 956	08606
16 0 66 053	Oepfershausen	Schmalkalden-Meiningen	559	98634
08 4 25 093	Öpfingen	Alb-Donau-Kreis	2 095	89614
05 5 62 028	Oer-Erkenschwick, Stadt	Recklinghausen	30 467	45739
03 3 57 035	Oerel	Rotenburg (Wümme)	1 815	27432
01 0 60 065	Oering	Segeberg	1 130	23845
09 6 72 140	Oerlenbach	Bad Kissingen	5 198	97714
05 7 66 056	Oerlinghausen, Stadt	Lippe	17 474	33813
01 0 59 067	Oersberg	Schleswig-Flensburg	331	24407
01 0 60 066	Oersdorf	Segeberg	828	24568

1) * Bedeutet, daß die Gemeinde mehrere Postleitzahlen hat;
die hier genannte Zahl ist diejenige des Verwaltungssitzes der Gemeinde.

4 Gemeinden in alphabetischer Ordnung mit Schlüsselnummer,
Bevölkerung und Postleitzahl am 31.12.1996

0

Schlüssel- nummer	Gemeinde	Kreis/Landkreis	Bevöl- kerung	Post- leit- zahl 1)
01 0 61 080	Oeschebüttel	Steinburg	191	25548
01 0 51 084	Oesterdeichstrich	Dithmarschen	243	25761
01 0 51 140	Oesterwurth	Dithmarschen	304	25764
06 4 39 012	Oestrich-Winkel, Stadt	Rheingau-Taunus-Kreis	11 909	65375
08 2 15 064	Östringen, Stadt	Karlsruhe	12 473	76684
08 2 16 039	Ötigheim	Rastatt	4 287	76470
08 2 36 050	Ötisheim	Enzkreis	4 738	75443
13 0 53 065	Oettelin	Güstrow	183	18246
16 0 71 071	Oettern	Weimarer Land	141	99438
16 0 75 076	Oettersdorf	Saale-Orla-Kreis	907	07907
09 7 79 197	Oettingen i. Bay., Stadt	Donau-Ries	5 235	86732
03 3 60 015	Oetzen	Uelzen	1 353	29588
07 1 43 060	Ötzingen	Westerwaldkreis	1 202	56244
01 0 54 094	Oevenum	Nordfriesland	486	25938
01 0 59 150	Oeversee	Schleswig-Flensburg	1 906	24988
08 1 25 079	Offenau	Heilbronn	2 487	74254
06 4 13 000	Offenbach am Main, Stadt	Kreisfreie Stadt	116 610	63065 *
07 3 37 061	Offenbach an der Queich	Südliche Weinstraße	5 715	76877
07 3 36 075	Offenbach-Hundheim	Kusel	1 381	67749
09 2 71 140	Offenberg	Deggendorf	3 267	94560
01 0 51 085	Offenbüttel	Dithmarschen	280	25767
08 3 17 096	Offenburg, Stadt	Ortenaukreis	56 535	77652 *
09 5 74 145	Offenhausen	Nürnberger Land	1 563	91238
07 3 31 053	Offenheim	Alzey-Worms	491	55234
09 7 74 171	Offingen, Markt	Günzburg	3 986	89362
07 3 31 054	Offstein	Alzey-Worms	1 594	67591
08 4 16 031	Ofterdingen	Tübingen	4 065	72131
09 7 80 134	Ofterschwang	Oberallgäu	1 850	87527
08 2 26 062	Oftersheim	Rhein-Neckar-Kreis	10 478	68723
08 4 26 090	Oggelshausen	Biberach	889	88422
12 0 66 236	Ogrosen	Oberspreewald-Lausitz	267	03205
07 1 31 062	Ohlenhard	Ahrweiler	148	53520
08 3 17 097	Ohlsbach	Ortenaukreis	2 724	77797
09 1 80 127	Ohlstadt	Garmisch-Partenkirchen	3 105	82441
07 1 40 113	Ohlweiler	Rhein-Hunsrück-Kreis	330	55469

1) * Bedeutet, daß die Gemeinde mehrere Postleitzahlen hat;
die hier genannte Zahl ist diejenige des Verwaltungssitzes der Gemeinde.

4 Gemeinden in alphabetischer Ordnung mit Schlüsselnummer,
Bevölkerung und Postleitzahl am 31.12.1996

0

Schlüssel- nummer	Gemeinde	Kreis/Landkreis	Bevöl- kerung	Post- leit- zahl 1)
07 3 36 076	Ohmbach	Kusel	851	66903
08 1 16 053	Ohmden	Esslingen	1 749	73275
03 4 56 016	Ohne	Grafschaft Bentheim	543	48465
14 2 92 400	Ohorn	Kamenz	2 433	01896
16 0 67 053	Ohrdruf, Stadt	Gotha	6 191	99885
09 5 71 188	Ohrenbach	Ansbach	670	91620
15 3 55 039	Ohrsleben	Bördekreis	489	39393
03 1 58 023	Ohrum	Wolfenbüttel	686	38312
14 1 81 280	Oibernhau, Stadt	Mittlerer Erzgebirgskreis	12 255	09526
14 2 86 320	Oibersdorf	Löbau-Zittau	7 226	02785
16 0 68 038	Oibersleben	Sömmerda	823	99628
09 1 79 142	Oiching	Fürstenfeldbruck	21 787	82140
01 0 61 081	Oldenborstel	Steinburg	127	25560
01 0 58 119	Oldenbüttel	Rendsburg-Eckernförde	278	25557
03 4 03 000	Oldenburg (Oldenburg), Stadt ...	Kreisfreie Stadt	152 846	26122 *
01 0 55 033	Oldenburg in Holstein, Stadt ...	Ostholstein	10 032	23758
03 3 59 036	Oldendorf	Stade	2 706	21726
01 0 61 082	Oldendorf	Steinburg	1 115	25588
03 3 55 027	Oldendorf (Luhe)	Lüneburg	947	21385
01 0 58 120	Oldenhütten	Rendsburg-Eckernförde	107	24793
01 0 54 095	Oldenswort	Nordfriesland	1 290	25870
01 0 54 096	Oldersbek	Nordfriesland	580	25873
01 0 54 097	Olderup	Nordfriesland	390	25860
16 0 65 054	Oldisleben	Kyffhäuserkreis	2 706	06578
01 0 54 098	Oldsum	Nordfriesland	548	25938
05 5 58 036	Olfen, Stadt	Coesfeld	10 306	59399
16 0 68 039	Ollendorf	Sömmerda	465	99198
07 2 35 100	Ollmuth	Trier-Saarburg	149	54316
07 2 32 287	Olmscheid	Bitburg-Prüm	165	54689
05 9 66 024	Olpe, Stadt	Olpe	24 725	57462
05 9 58 036	Olsberg, Stadt	Hochsauerlandkreis	16 318	59939
07 3 35 033	Olsbrücken	Kaiserslautern	1 235	67737
07 2 32 100	Olsdorf	Bitburg-Prüm	97	54646
07 2 32 288	Olzheim	Bitburg-Prüm	504	54597
07 2 35 101	Onsdorf	Trier-Saarburg	157	54456

1) * Bedeutet, daß die Gemeinde mehrere Postleitzahlen hat;
die hier genannte Zahl ist diejenige des Verwaltungssitzes der Gemeinde.

4 Gemeinden in alphabetischer Ordnung mit Schlüsselnummer,
Bevölkerung und Postleitzahl am 31.12.1996

0

Schlüssel- nummer	Gemeinde	Kreis/Landkreis	Bevöl- kerung	Post- leit- zahl 1)
09 7 76 122	Opfenbach	Lindau (Bodensee)	2 185	88145
14 2 86 330	Oppach	Löbau-Zittau	3 205	02736
12 0 62 360	Oppelhain	Elbe-Elster	466	03238
08 3 17 098	Oppenau, Stadt	Ortenaukreis	5 341	77728
07 3 39 049	Oppenheim, Stadt	Mainz-Bingen	6 325	55276
08 1 19 053	Oppenweiler	Rems-Murr-Kreis	4 081	71570
16 0 64 053	Oppershausen	Unstrut-Hainich-Kreis	369	99986
07 1 40 115	Oppertshausen	Rhein-Hunsrück-Kreis	119	55469
15 2 65 037	Oppin	Saalkreis	1 590	06188
16 0 75 077	Oppurg	Saale-Orla-Kreis	1 483	07381
15 1 51 043	Oranienbaum, Stadt	Anhalt-Zerbst	3 668	06785
12 0 65 256	Oranienburg, Stadt	Oberhavel	28 952	16515
07 3 33 057	Orbis	Donnersbergkreis	637	67294
07 2 32 289	Orenhofen	Bitburg-Prüm	1 395	54298
07 1 32 088	Orfgen	Altenkirchen (Westerwald)	229	57632
16 0 74 065	Orlamünde, Stadt	Saale-Holzland-Kreis	1 400	07768
07 2 32 290	Orlenbach	Bitburg-Prüm	140	54595
07 2 33 232	Ormont	Daun	405	54597
09 5 71 189	Ornbau, Stadt	Ansbach	1 672	91737
07 2 32 101	Orsfeld	Bitburg-Prüm	164	54655
08 3 35 099	Orsingen-Nenzingen	Konstanz	2 620	78359
08 3 17 100	Ortenberg	Ortenaukreis	3 008	77799
06 4 40 019	Ortenberg, Stadt	Wetteraukreis	9 275	63683
09 2 75 138	Ortenburg, Markt	Passau	7 172	94496
14 1 93 340	Ortmannsdorf	Zwickauer Land	2 240	08146
12 0 66 240	Ortrand, Stadt	Oberspreewald-Lausitz	2 740	01990
12 0 64 372	Ortwig	Märkisch-Oderland	385	15324
07 2 31 103	Osann-Monzel	Bernkastel-Wittlich	1 596	54518
07 2 35 103	Osburg	Trier-Saarburg	1 724	54317
14 3 89 240	Oschatz, Stadt	Torgau-Oschatz	18 048	04758
15 3 55 040	Oschersleben (Bode), Stadt	Bördekreis	15 506	39387
12 0 72 320	Osdorf	Teltow-Fläming	436	14979
01 0 58 121	Osdorf	Rendsburg-Eckernförde	2 034	24251
03 1 51 020	Osloß	Gifhorn	1 849	38557
03 4 04 000	Osnabrück, Stadt	Kreisfreie Stadt	167 326	49074 *

1) * Bedeutet, daß die Gemeinde mehrere Postleitzahlen hat;
die hier genannte Zahl ist diejenige des Verwaltungssitzes der Gemeinde.

Schlüssel- nummer	Gemeinde	Kreis/Landkreis	Bevöl- kerung	Post- leit- zahl 1)
12 0 67 364	Ossendorf	Oder-Spree	189	15898
16 0 75 078	Oßla	Saale-Orla-Kreis	439	07343
14 2 92 410	Oßling	Kamenz	2 462	01920
16 0 71 072	Oßmannstedt	Weimarer Land	1 359	99510
05 5 70 032	Ostbevern	Warendorf	8 919	48346
03 4 52 021	Ostee1	Aurich	2 378	26529
08 2 35 057	Ostelsheim	Calw	2 176	75395
03 3 52 044	Osten	Cuxhaven	1 992	21756
01 0 54 099	Ostenfeld (Husum)	Nordfriesland	1 318	25872
01 0 58 122	Ostenfeld (Rendsburg)	Rendsburg-Eckernförde	482	24790
01 0 54 101	Oster-Ohrstedt	Nordfriesland	582	25885
09 7 75 142	Osterberg	Neu-Ulm	818	89296
03 3 52 045	Osterbruch	Cuxhaven	511	21762
15 3 63 089	Osterburg (Altmark), Stadt	Stendal	8 316	39606
08 2 25 075	Osterburken, Stadt	Neckar-Odenwald-Kreis	5 908	74706
01 0 59 151	Osterby	Schleswig-Flensburg	316	24994
01 0 58 123	Osterby	Rendsburg-Eckernförde	931	24367
03 4 59 029	Ostercappeln	Osnabrück	8 966	49179
03 3 57 036	Ostereistedt	Rotenburg (Wümme)	966	27404
15 2 56 065	Osterfeld, Stadt	Burgenlandkreis	1 563	06721
15 2 60 043	Osterhausen	Mansfelder Land	1 204	06295
03 3 58 501	Osterheide, gemfr. Bezirk	Soltau-Fallingb.ostel	957	29664
01 0 54 100	Osterhever	Nordfriesland	229	25836
09 2 71 141	Osterhofen, Stadt	Deggendorf	11 536	94486
03 3 56 007	Osterholz-Scharmbeck, Stadt	Osterholz	30 557	27711
01 0 56 038	Osterhorn	Pinneberg	409	25364
15 1 59 031	Osternienburg	Köthen	2 320	06386
12 0 62 364	Osteroda	Elbe-Elster	245	04916
15 3 57 025	Osterode	Halberstadt	204	38835
03 1 56 011	Osterode am Harz, Stadt	Osterode am Harz	26 451	37520
01 0 51 086	Osterrade	Dithmarschen	478	25767
01 0 58 124	Osterrönfeld	Rendsburg-Eckernförde	3 929	24783
07 1 41 108	Osterspai	Rhein-Lahn-Kreis	1 363	56340
01 0 58 125	Osterstedt	Rendsburg-Eckernförde	645	25590
03 4 56 017	Osterwald	Grafschaft Bentheim	1 195	49828

1) * Bedeutet, daß die Gemeinde mehrere Postleitzahlen hat;
die hier genannte Zahl ist diejenige des Verwaltungssitzes der Gemeinde.

4 Gemeinden in alphabetischer Ordnung mit Schlüsselnummer,
Bevölkerung und Postleitzahl am 31.12.1996

0

Schlüssel- nummer	Gemeinde	Kreis/Landkreis	Bevöl- kerung	Post- leitz- zahl 1)
15 3 55 041	Osterweddingen	Bördekreis	1 571	39171
15 3 57 026	Osterwieck, Stadt	Halberstadt	4 228	38835
15 3 70 084	Osterwohle	Altmarkkreis Salzwedel	563	29413
09 7 77 157	Osterzell	Ostallgäu	662	87662
08 1 16 080	Ostfildern, Stadt	Esslingen	30 226	73760
16 0 70 041	Osthausen-Wülfershausen	Ilm-Kreis	585	99310
09 6 73 153	Ostheim v.d. Rhön, Stadt	Rhön-Grabfeld	3 806	97645
07 3 31 055	Osthofen, Stadt	Alzey-Worms	8 148	67574
15 3 62 074	Ostingersleben	Ohrekreis	303	39343
08 4 37 086	Ostrach	Sigmaringen	6 577	88356
16 0 68 041	Ostramondra	Sömmerda	623	99636
15 2 65 038	Ostrau	Saalkreis	1 082	06193
14 3 75 140	Ostrau	Döbeln	3 258	04749
03 4 57 017	Ostrhauderfehn	Leer	9 985	26842
14 2 86 340	Ostritz, Stadt	Löbau-Zittau	3 448	02899
01 0 51 087	Ostrohe	Dithmarschen	860	25746
01 0 62 053	Oststeinbek	Stormarn	8 121	22113
08 1 17 037	Ottenbach	Göppingen	2 284	73113
01 0 61 083	Ottenbützel	Steinburg	623	25591
01 0 58 126	Ottendorf	Rendsburg-Eckernförde	728	24107
16 0 74 066	Ottendorf	Saale-Holzland-Kreis	512	07646
14 1 82 320	Ottendorf	Mittweida	1 978	09648
14 2 92 415	Ottendorf-Okrilla	Kamenzen	6 136	01458
14 2 86 350	Ottenhain	Löbau-Zittau	482	02708
08 3 17 102	Ottenhöfen im Schwarzwald	Ortenaukreis	3 347	77883
09 1 77 134	Ottenhofen	Erding	1 511	85570
09 5 74 146	Ottensoos	Nürnberger Land	1 919	91242
03 2 55 031	Ottenstein, Flecken	Holzminde	1 401	31868
03 3 53 027	Otter	Harburg	1 372	21259
07 3 35 034	Otterbach	Kaiserslautern	3 884	67731
07 3 35 035	Otterberg, Stadt	Kaiserslautern	5 180	67697
09 1 82 127	Otterfing	Miesbach	3 795	83624
03 3 52 046	Otterndorf, Stadt	Cuxhaven	6 344	21762
03 3 61 008	Ottersberg, Flecken	Verden	11 473	28870
07 3 33 058	Ottersheim	Donnersbergkreis	391	67308

1) * Bedeutet, daß die Gemeinde mehrere Postleitzahlen hat;
die hier genannte Zahl ist diejenige des Verwaltungssitzes der Gemeinde.

Schlüssel- nummer	Gemeinde	Kreis/Landkreis	Bevöl- kerung	Post- leit- zahl 1)
07 3 34 023	Ottersheim bei Landau	Germersheim	1 779	76879
07 3 38 021	Otterstadt	Ludwigshafen	3 208	67166
08 2 16 041	Ottersweier	Rastatt	6 227	77833
14 3 83 240	Otterwisch	Muldentalkreis	1 448	04668
09 7 79 198	Otting	Donau-Ries	744	86700
09 7 78 186	Ottobeuren, Markt	Unterallgäu	7 896	87724
09 1 84 136	Ottobrunn	München	18 479	85521
06 6 34 020	Ottrau	Schwalm-Eder-Kreis	2 621	34633
16 0 71 073	Ottstedt a. Berge	Weimarer Land	203	99428
10 0 43 115	Ottweiler, Stadt	Neunkirchen	15 822	66564
06 4 32 017	Otzberg	Darmstadt-Dieburg	6 355	64853
09 2 71 143	Otzing	Deggendorf	1 530	94563
07 1 33 077	Otzweiler	Bad Kreuznach	237	55606
03 4 61 008	Ovelgönne	Wesermarsch	5 666	26939
15 3 55 042	Ovelgönne	Bördekreis	505	39365
05 3 78 024	Overath	Rheinisch-Bergischer Kreis	25 361	51491
08 1 16 054	Owen, Stadt	Esslingen	3 340	73277
08 4 35 047	Owingen	Bodenseekreis	3 908	88696
01 0 58 127	Owschlag	Rendsburg-Eckernförde	3 158	24811
09 7 80 128	Oy-Mittelberg	Oberallgäu	4 320	87466
14 2 86 360	Oybin	Löbau-Zittau	1 674	02797
03 3 61 009	Oyten	Verden	14 707	28876

1) * Bedeutet, daß die Gemeinde mehrere Postleitzahlen hat;
die hier genannte Zahl ist diejenige des Verwaltungssitzes der Gemeinde.

4 Gemeinden in alphabetischer Ordnung mit Schlüsselnummer,
Bevölkerung und Postleitzahl am 31.12.1996

P

Schlüssel- nummer	Gemeinde	Kreis/Landkreis	Bevöl- kerung	Post- leit- zahl 1)
P				
12 0 63 220	Paaren im Glien	Havelland	444	14641
15 3 57 027	Pabstorf	Halberstadt	862	38836
15 3 70 085	Packebusch	Altmarkkreis Salzwedel	433	39624
01 0 58 128	Padenstedt	Rendsburg-Eckernförde	808	24634
05 7 74 032	Paderborn, Stadt	Paderborn	135 362	33098 *
03 3 52 047	Padingbüttel	Cuxhaven	537	27632
09 1 90 138	Pähl	Weilheim-Schongau	2 013	82396
13 0 54 086	Pätow-Steegen	Ludwigslust	442	19230
12 0 61 372	Pätz	Dahme-Spreewald	647	15741
12 0 69 460	Päwesin	Potsdam-Mittelmark	593	14778
01 0 51 088	Pahlen	Dithmarschen	1 097	25794
12 0 62 368	Pahlsdorf	Elbe-Elster	442	03249
09 2 73 159	Painten, Markt	Kelheim	2 143	93351
16 0 76 055	Paitzdorf	Greiz	412	07580
09 1 89 134	Palling	Traunstein	3 229	83349
07 2 35 104	Palzem	Trier-Saarburg	1 242	54439
13 0 54 084	Pampow	Ludwigslust	1 782	19075
13 0 62 041	Pampow	Uecker-Randow	334	17322
14 3 79 570	Panitzsch	Leipziger Land	2 409	04451
01 0 57 055	Panker	Plön	1 378	24321
14 2 92 420	Panschwitz-Kuckau	Kamenz	2 443	01920
15 3 52 029	Pansfelde	Aschersleben-Staßfurt	579	06543
13 0 57 064	Pantelitz	Nordvorpommern	669	18442
01 0 53 097	Panten	Herzogtum Lauenburg	640	23896
07 2 31 104	Pantenburg	Bernkastel-Wittlich	248	54531
07 1 35 070	Panzweiler	Cochem-Zell	223	56865
12 0 68 332	Papenbruch	Ostprignitz-Ruppin	310	16909
03 4 54 041	Papenburg, Stadt	Emsland	33 741	26871
13 0 51 051	Papendorf	Bad Doberan	1 329	18059
13 0 62 042	Papendorf	Uecker-Randow	335	17309
13 0 57 065	Papenhagen	Nordvorpommern	582	18510
13 0 58 076	Papenhusen	Nordwestmecklenburg	296	23936
12 0 72 324	Paplitz	Teltow-Fläming	358	15837
15 3 58 045	Paplitz	Jerichower Land	426	39307

1) * Bedeutet, daß die Gemeinde mehrere Postleitzahlen hat;
die hier genannte Zahl ist diejenige des Verwaltungssitzes der Gemeinde.

Schlüssel- nummer	Gemeinde	Kreis/Landkreis	Bevöl- kerung	Post- leit- zahl 1)
09 5 77 158	Pappenheim, Stadt	Weißenburg-Gunzenhausen	4 509	91788
15 3 58 046	Parchau	Jerichower Land	733	39291
15 3 58 047	Parchen	Jerichower Land	1 038	39307
13 0 60 056	Parchim, Stadt	Parchim	20 936	19370
13 0 61 025	Parchtitz	Rügen	726	18528
12 0 63 224	Parey	Havelland	61	14715
15 3 58 048	Parey	Jerichower Land	3 044	39317
13 0 58 077	Parin	Nordwestmecklenburg	311	23948
13 0 53 066	Parkow	Güstrow	241	18246
09 3 74 144	Parkstein, Markt	Neustadt a.d. Waldnaab	2 144	92711
09 2 78 170	Parkstetten	Straubing-Bogen	2 673	94365
12 0 60 180	Parlow-Glambeck	Barnim	195	16247
12 0 73 428	Parmen-Weggun	Uckermark	460	17291
03 1 51 021	Parsau	Gifhorn	1 873	38470
09 3 73 151	Parsberg, Stadt	Neumarkt i.d. OPf.	6 400	92331
12 0 60 184	Parstein	Barnim	285	16248
07 3 31 056	Partenheim	Alzey-Worms	1 545	55288
09 6 77 170	Partenstein	Main-Spessart	2 893	97846
14 3 83 250	Parthenstein	Muldentalkreis	3 346	04668
13 0 54 085	Parum	Ludwigslust	370	19243
07 2 35 105	Paschel	Trier-Saarburg	237	54314
13 0 55 052	Pasenow	Mecklenburg-Strelitz	212	17349
13 0 62 043	Pasewalk, Stadt	Uecker-Randow	13 655	17309
16 0 75 079	Paska	Saale-Orla-Kreis	115	07381
01 0 57 056	Passade	Plön	248	24253
09 2 62 000	Passau, Stadt	Kreisfreie Stadt	50 798	94032 *
13 0 58 078	Passee	Nordwestmecklenburg	252	23992
13 0 60 057	Passow	Parchim	822	19386
12 0 73 432	Passow	Uckermark	1 173	16306
09 1 77 135	Pastetten	Erding	2 062	85669
13 0 60 058	Pastin	Parchim	317	19406
07 1 41 109	Patersberg	Rhein-Lahn-Kreis	492	56348
09 2 76 134	Patersdorf	Regen	1 755	94265
03 2 53 012	Pattensen, Stadt	Hannover	12 965	30982
13 0 61 026	Patzig	Rügen	433	18528

1) * Bedeutet, daß die Gemeinde mehrere Postleitzahlen hat;
die hier genannte Zahl ist diejenige des Verwaltungssitzes der Gemeinde.

4 Gemeinden in alphabetischer Ordnung mit Schlüsselnummer,
Bevölkerung und Postleitzahl am 31.12.1996

P

Schlüssel- nummer	Gemeinde	Kreis/Landkreis	Bevöl- kerung	Post- leitz- zahl 1)
12 0 63 228	Paulinenaue	Havelland	1 148	14641
09 1 78 150	Paunzhausen	Freising	1 407	85307
14 1 78 480	Pausa/Vogtl., Stadt	Vogtlandkreis	4 234	07952
12 0 63 232	Pausin	Havelland	558	* 14641
09 3 77 145	Pechbrunn	Tirschenreuth	1 587	95701
15 3 70 086	Peckfitz	Altmarkkreis Salzwedel	178	39649
13 0 59 075	Peenemünde	Ostvorpommern	651	17449
07 2 32 103	Peffingen	Bitburg-Prüm	206	54668
14 3 79 580	Pegau, Stadt	Leipziger Land	5 242	04523
03 2 55 032	Pegestorf	Holzminde	538	37619
09 4 72 175	Pegnitz, Stadt	Bayreuth	14 376	91257
12 0 66 244	Peickwitz	Oberspreewald-Lausitz	423	01945
03 1 57 006	Peine, Stadt	Peine	49 285	31224 *
01 0 61 084	Peissen	Steinburg	288	25551
15 1 53 021	Peißen	Bernburg	1 164	06408
15 2 65 039	Peißen	Saalkreis	1 132	06188
09 1 90 139	Peißenberg, Markt	Weilheim-Schongau	11 710	82380
09 1 90 140	Peiting, Markt	Weilheim-Schongau	11 540	86971
12 0 71 304	Peitz, Stadt	Spree-Neiße	6 468	03185
07 2 35 106	Pellingen	Trier-Saarlouis	913	54331
01 0 54 103	Pellworm	Nordfriesland	1 137	25849
07 2 33 056	Pelm	Daun	1 031	54570
13 0 59 076	Pelsin	Ostvorpommern	345	17392
09 3 72 146	Pemfling	Cham	2 228	93482
14 1 82 330	Penig, Stadt	Mittweida	7 330	09322
13 0 56 052	Penkow	Müritz	272	17213
13 0 62 044	Penkun, Stadt	Uecker-Randow	1 258	17328
16 0 70 042	Pennewitz	Ilm-Kreis	679	98708
03 2 56 023	Pennigsehl	Nienburg (Weser)	1 249	31621
09 3 75 180	Pentling	Regensburg	5 384	93080
09 1 90 141	Penzberg, Stadt	Weilheim-Schongau	15 097	82377
13 0 53 067	Penzlin	Güstrow	162	18249
09 1 81 132	Penzling	Landsberg a. Lech	3 324	86929
13 0 56 053	Penzlin, Stadt	Müritz	2 701	17217
13 0 51 052	Pepelow	Bad Doberan	254	18233

1) * Bedeutet, daß die Gemeinde mehrere Postleitzahlen hat;
die hier genannte Zahl ist diejenige des Verwaltungssitzes der Gemeinde.

Schlüssel- nummer	Gemeinde	Kreis/Landkreis	Bevöl- kerung	Post- leit- zahl 1)
09 1 71 126	Perach	Altötting	1 160	84567
09 2 78 171	Perasdorf	Straubing-Bogen	634	94366
09 2 78 172	Perkam	Straubing-Bogen	1 247	94368
10 0 42 115	Perl	Merzig-Wadern	6 158	66706
12 0 70 296	Perleberg, Stadt	Prignitz	14 683	19348
09 2 72 138	Perlesreut, Markt	Freyung-Grafenau	3 011	94157
13 0 58 079	Perlin	Nordwestmecklenburg	411	19209
07 1 40 116	Perscheid	Rhein-Hunsrück-Kreis	337	55430
12 0 63 236	Perwenitz	Havelland	418	14641
15 3 55 043	Peseckendorf	Bördekreis	256	39398
12 0 63 240	Pessin	Havelland	729	14641
14 2 90 320	Pesterwitz	Weißeritzkreis	2 038	01705
09 5 71 190	Petersaurach	Ansbach	4 692	91580
07 3 40 037	Petersberg	Pirmasens	914	66989
15 2 65 040	Petersberg	Saalkreis	698	06193
06 6 31 020	Petersberg	Fulda	14 210	36100
16 0 74 067	Petersberg	Saale-Holzland-Kreis	304	07616
16 0 62 044	Petersdorf	Nordhausen	390	99735
13 0 55 053	Petersdorf	Mecklenburg-Strelitz	172	17348
09 7 71 155	Petersdorf	Aichach-Friedberg	1 730	86574
12 0 67 368	Petersdorf b. Briesen	Oder-Spree	265	15236
12 0 67 372	Petersdorf b. Saarow-Pieskow ...	Oder-Spree	455	15518
12 0 64 376	Petershagen	Märkisch-Oderland	328	15236
12 0 64 380	Petershagen/Eggersdorf	Märkisch-Oderland	9 502	15370
05 7 70 028	Petershagen, Stadt	Minden-Lübbecke	26 378	32469
09 1 74 136	Petershausen	Dachau	5 546	85238
07 1 32 089	Peterslahr	Altenkirchen (Westerwald)	318	57614
15 1 54 021	Petersroda	Bitterfeld	533	06809
07 1 35 071	Peterswald-Löffelscheid	Cochem-Zell	901	56858
12 0 72 328	Petkus	Teltow-Fläming	686	14913
16 0 67 054	Petriroda	Gotha	360	99887
09 3 75 181	Pettendorf	Regensburg	3 016	93186
09 1 89 135	Petting	Traunstein	2 202	83367
09 4 71 169	Pettstadt	Bamberg	1 755	96175
12 0 73 436	Petznick	Uckermark	262	17268

1) * Bedeutet, daß die Gemeinde mehrere Postleitzahlen hat;
die hier genannte Zahl ist diejenige des Verwaltungssitzes der Gemeinde.

4 Gemeinden in alphabetischer Ordnung mit Schlüsselnummer,
Bevölkerung und Postleitzahl am 31.12.1996

P

Schlüssel- nummer	Gemeinde	Kreis/Landkreis	Bevöl- kerung	Post- leit- zahl 1)
16 0 75 081	Peuschen	Saale-Orla-Kreis	548	07389
07 1 33 078	Pfaffen-Schwabenheim	Bad Kreuznach	1 159	55546
12 0 67 376	Pfaffendorf	Oder-Spree	364	15848
09 7 78 187	Pfaffenhausen, Markt	Unterallgäu	2 270	87772
08 1 25 081	Pfaffenhofen	Heilbronn	2 373	74397
09 1 74 137	Pfaffenhofen a.d. Glonn	Dachau	1 559	85235
09 1 86 143	Pfaffenhofen a.d. Ilm, Stadt ...	Pfaffenhofen a.d. Ilm	21 608	85276
09 7 75 143	Pfaffenhofen a.d. Roth, Markt ..	Neu-Ulm	6 774	89284
08 3 15 089	Pfaffenweiler	Breisgau-Hochschwarzwald	2 608	79292
09 1 87 159	Pfaffing	Rosenheim	3 504	83539
14 1 81 290	Pfaffroda b. Sayda	Mittlerer Erzgebirgskreis	1 463	09526
16 0 61 075	Pfaffschwende	Eichsfeld	526	37308
09 3 75 182	Pfakofen	Regensburg	1 361	93101
07 1 40 117	Pfalzfeld	Rhein-Hunsrück-Kreis	608	56291
08 2 37 054	Pfalzgrafenweiler	Freudenstadt	6 618	72285
09 2 77 138	Pfarrkirchen, Stadt	Rottal-Inn	11 620	84347
09 6 74 184	Pfarrweisach	Haßberge	1 548	96176
09 3 75 183	Pfatter	Regensburg	2 819	93102
08 1 26 069	Pfedelbach	Hohenlohekreis	8 217	74629
07 3 36 077	Pfeffelbach	Kusel	1 054	66871
09 2 74 172	Pfeffenhausen, Markt	Landshut	4 586	84076
16 0 67 055	Pferdingsleben	Gotha	434	99869
16 0 71 074	Pfiffelbach	Weimarer Land	685	99510
08 2 15 101	Pfinztal	Karlsruhe	17 290	76327
14 3 89 250	Pflückuff	Torgau-Oschatz	2 558	04860
09 1 76 153	Pförring, Markt	Eichstätt	3 186	85104
09 5 77 159	Pfofeld	Weißenburg-Gunzenhausen	1 439	91738
09 7 77 158	Pforzen	Ostallgäu	1 886	87666
08 2 31 000	Pforzheim, Stadt	Stadtkreis	118 703	75158 *
09 3 76 153	Pfreimd, Stadt	Schwandorf	5 489	92536
08 4 15 058	Pfronstetten	Reutlingen	1 577	72539
09 7 77 159	Pfronten	Ostallgäu	7 626	87459
08 4 37 088	Pfullendorf, Stadt	Sigmaringen	12 807	88630
08 4 15 059	Pfullingen, Stadt	Reutlingen	17 586	72793
06 4 32 018	Pfungstadt, Stadt	Darmstadt-Dieburg	24 878	64319

1) * Bedeutet, daß die Gemeinde mehrere Postleitzahlen hat;
die hier genannte Zahl ist diejenige des Verwaltungssitzes der Gemeinde.

Schlüssel- nummer	Gemeinde	Kreis/Landkreis	Bevöl- kerung	Post- leitz- zahl 1)
12 0 67 380	Philadelphia	Oder-Spree	276	15859
08 2 15 066	Philippsburg, Stadt	Karlsruhe	12 414	76661
07 2 32 104	Philippsheim	Bitburg-Prüm	116	54662
09 2 72 139	Philippsreut	Freyung-Grafenau	777	94158
12 0 69 464	Philippsthal	Potsdam-Mittelmark	170	14532
06 6 32 016	Philippsthal (Werra)	Hersfeld-Rotenburg	4 914	36269
12 0 69 468	Phöben	Potsdam-Mittelmark	694	14542
13 0 54 087	Picher	Ludwigslust	803	19230
07 2 32 105	Pickließem	Bitburg-Prüm	339	54647
09 1 72 128	Piding	Berchtesgadener Land	4 985	83451
09 3 75 184	Pielenhofen	Regensburg	1 050	93188
16 0 73 066	Piesau	Saalfeld-Rudolstadt	966	98739
12 0 67 384	Pieskow	Oder-Spree	175	15848
07 2 31 105	Piesport	Bernkastel-Wittlich	2 054	54498
15 1 59 032	Piethen	Köthen	321	06388
15 3 58 049	Pietzpuhl	Jerichower Land	156	39291
12 0 67 388	Pillgram	Oder-Spree	457	15236
07 1 37 087	Pillig	Mayen-Koblenz	533	56753
16 0 75 082	Pillingsdorf	Saale-Orla-Kreis	150	07819
09 3 73 153	Pilsach	Neumarkt i.d. OPf.	2 443	92367
09 2 79 132	Pilsting, Markt	Dingolfing-Landau	5 880	94431
13 0 58 080	Pingelshagen	Nordwestmecklenburg	498	19069
01 0 56 039	Pinneberg, Stadt	Pinneberg	39 133	25421
13 0 60 059	Pinnow	Parchim	1 221	19065
12 0 71 308	Pinnow	Spree-Neiße	458	03172
13 0 52 057	Pinnow	Demmin	150	17091
12 0 73 440	Pinnow	Uckermark	784	16278
07 2 32 291	Pintesfeld	Bitburg-Prüm	43	54649
09 4 74 158	Pinzberg	Forchheim	1 905	91361
09 3 74 146	Pirk	Neustadt a.d. Waldnaab	1 783	92712
07 3 17 000	Pirmasens, Stadt	Kreisfreie Stadt	47 739	66953 *
14 2 87 290	Pirna, Stadt	Sächsische Schweiz	38 808	01796
12 0 70 300	Pirow	Prignitz	510	19348
15 2 60 044	Piskaborn	Mansfelder Land	330	06343
12 0 61 376	Pitschen-Pickel	Dahme-Spreewald	268	15926

1) * Bedeutet, daß die Gemeinde mehrere Postleitzahlen hat;
die hier genannte Zahl ist diejenige des Verwaltungssitzes der Gemeinde.

4 Gemeinden in alphabetischer Ordnung mit Schlüsselnummer,
Bevölkerung und Postleitzahl am 31.12.1996

P

Schlüssel- nummer	Gemeinde	Kreis/Landkreis	Bevöl- kerung	Post- leitz- zahl 1)
07 2 32 292	Pittenbach	Bitburg-Prüm	101	54595
09 1 89 137	Pittenhart	Traunstein	1 589	83132
13 0 53 068	Plaaz	Güstrow	612	18276
12 0 68 336	Plänitz-Leddin	Ostprignitz-Ruppin	275	16845
07 1 37 088	Plaidt	Mayen-Koblenz	5 375	56637
09 1 84 138	Planegg	München	10 489	82152
09 4 72 176	Plankenfels	Bayreuth	892	95515
08 2 26 063	Plankstadt	Rhein-Neckar-Kreis	9 820	68723
07 2 32 106	Plascheid	Bitburg-Prüm	78	54673
13 0 60 060	Plate	Parchim	3 069	19086
12 0 64 384	Platkow	Märkisch-Oderland	537	15306
07 2 31 107	Platten	Bernkastel-Wittlich	845	54518
12 0 61 380	Plattkow	Dahme-Spreewald	54	15848
09 2 71 146	Plattling, Stadt	Deggendorf	12 027	94447
13 0 60 061	Plau am See, Stadt	Parchim	6 012	19395
16 0 70 043	Plaue, Stadt	Ilm-Kreis	1 895	99338
14 1 66 000	Plauen, Stadt	Kreisfreie Stadt	67 378	08523 *
13 0 60 062	Plauerhagen	Parchim	420	19395
09 4 72 177	Plech, Markt	Bayreuth	1 303	91287
07 1 32 090	Pleckhausen	Altenkirchen (Westerwald)	698	56593
08 1 18 063	Pleidelsheim	Ludwigsburg	5 815	74385
07 2 31 108	Plein	Bernkastel-Wittlich	575	54518
09 5 77 161	Pleinfeld, Markt	Weißenburg-Gunzenhausen	7 143	91785
09 1 71 127	Pleiskirchen	Altötting	2 335	84568
14 1 73 210	Pleiße	Chemnitzer Land	2 043	09246
07 3 37 062	Pleisweiler-Oberhofen	Südliche Weinstraße	879	76889
07 1 33 080	Pleitersheim	Bad Kreuznach	278	55576
07 1 40 118	Pleizenhausen	Rhein-Hunsrück-Kreis	209	55469
09 7 78 188	Pleß	Unterallgäu	807	87773
12 0 62 372	Plessa	Elbe-Elster	2 750	04928
05 9 62 052	Plettenberg, Stadt	Märkischer Kreis	29 404	58840
09 3 74 147	Pleystein, Stadt	Neustadt a.d. Waldnaab	2 755	92714
09 1 75 133	Pliening	Ebersberg	3 973	85652
08 4 15 060	Pliezhausen	Reutlingen	8 786	72124
08 1 16 056	Plochingen, Stadt	Esslingen	13 454	73207

1) * Bedeutet, daß die Gemeinde mehrere Postleitzahlen hat;
die hier genannte Zahl ist diejenige des Verwaltungssitzes der Gemeinde.

4 Gemeinden in alphabetischer Ordnung mit Schlüsselnummer,
Bevölkerung und Postleitzahl am 31.12.1996

P

Schlüssel- nummer	Gemeinde	Kreis/Landkreis	Bevöl- kerung	Post- leit- zahl 1)
15 1 54 022	Plodda	Bitterfeld	411	06774
01 0 57 057	Plön, Stadt	Plön	13 022	24306
09 3 77 146	Plößberg, Markt	Tirschenreuth	3 564	95703
15 2 65 041	Plötz	Saalkreis	839	06193
13 0 52 058	Plötz	Demmin	395	17129
12 0 69 472	Plötzin	Potsdam-Mittelmark	1 128	14542
15 1 53 022	Plötzkau	Bernburg	1 666	06425
15 3 67 018	Plötzky	Schönebeck	942	39245
13 0 62 045	Plöwen	Uecker-Randow	317	17321
15 1 71 051	Plossig	Wittenberg	317	06922
16 0 75 083	Plothen	Saale-Orla-Kreis	311	07907
14 2 85 200	Plotitz	Riesa-Großenhain	1 850	01594
08 1 19 055	Plüderhausen	Rems-Murr-Kreis	9 435	73655
13 0 58 081	Plüschow	Nordwestmecklenburg	598	23936
07 2 32 293	Plütscheid	Bitburg-Prüm	320	54597
07 2 35 107	Pluwig	Trier-Saarburg	1 159	54316
14 1 81 300	Pobershau	Mittlerer Erzgebirgskreis	2 059	09496
15 1 53 023	Pobzig	Bernburg	442	06429
14 1 81 310	Pockau	Mittlerer Erzgebirgskreis	4 659	09509
09 2 75 141	Pocking, Stadt	Passau	13 926	94060
14 3 79 600	Podelwitz	Leipziger Land	640	04448
12 0 64 388	Podelzig	Märkisch-Oderland	890	15326
09 1 88 137	Pöcking	Starnberg	5 496	82343
15 2 56 066	Pödelist	Burgenlandkreis	378	06618
14 1 78 490	Pöhl	Vogtlandkreis	2 956	08543
14 1 91 240	Pöhl a	Aue-Schwarzenberg	1 357	08352
13 0 51 053	Pölchow	Bad Doberan	694	18059
07 2 35 108	Pöllich	Trier-Saarburg	332	54340
13 0 53 070	Pöllitz	Güstrow	277	18299
01 0 62 056	Pöllitz	Stormarn	1 093	23847
16 0 76 057	Pöllwitz	Greiz	1 005	07937
15 2 66 034	Pölsfeld	Sangerhausen	498	06528
16 0 76 058	Pölzig	Greiz	1 293	07554
15 3 67 019	Pömmelte	Schönebeck	748	39249
16 0 75 084	Pörmitz	Saale-Orla-Kreis	229	07907

1) * Bedeutet, daß die Gemeinde mehrere Postleitzahlen hat;
die hier genannte Zahl ist diejenige des Verwaltungssitzes der Gemeinde.

4 Gemeinden in alphabetischer Ordnung mit Schlüsselnummer,
Bevölkerung und Postleitzahl am 31.12.1996

P

Schlüssel- nummer	Gemeinde	Kreis/Landkreis	Bevöl- kerung	Post- leitz- zahl 1)
09 1 86 144	Pörnbach	Pfaffenhofen a.d. Ilm	1 764	85309
01 0 61 085	Pöschendorf	Steinburg	195	25560
09 3 72 147	Pösing	Cham	973	93483
16 0 75 085	Pößneck, Stadt	Saale-Orla-Kreis	15 149	07381
13 0 58 083	Pötenitz	Nordwestmecklenburg	401	23942
09 7 71 156	Pöttmes, Markt	Aichach-Friedberg	6 032	86554
01 0 53 098	Pogeez	Herzogtum Lauenburg	408	23911
13 0 53 069	Poggelow	Güstrow	405	17168
13 0 57 066	Poggendorf	Nordvorpommern	282	18516
01 0 53 099	Poggensee	Herzogtum Lauenburg	333	23896
07 1 41 111	Pohl	Rhein-Lahn-Kreis	322	56357
03 2 57 029	Pohle	Schaumburg	874	31867
06 5 31 014	Pohlheim, Stadt	Gießen	17 037	35415
12 0 67 392	Pohlitz	Oder-Spree	281	15890
01 0 57 058	Pohnsdorf	Plön	431	24211
14 2 90 330	Pohrsdorf	Weißeritzkreis	508	01737
09 1 75 135	Poing	Ebersberg	9 962	85586
13 0 58 082	Pokrent	Nordwestmecklenburg	713	19205
07 1 37 089	Polch, Stadt	Mayen-Koblenz	5 728	56751
15 1 51 044	Polenzko	Anhalt-Zerbst	352	39264
15 1 53 024	Poley	Bernburg	684	06408
14 3 75 150	Polkenberg	Döbeln	1 102	04703
03 2 55 033	Polle, Flecken	Holzminde	1 317	37647
15 2 60 045	Polleben	Mansfelder Land	1 250	06295
09 1 76 155	Pollenfeld	Eichstätt	2 792	85131
03 2 57 030	Pollhagen	Schaumburg	1 293	31718
09 1 83 136	Polling	Mühlendorf a. Inn	3 328	84570
09 1 90 142	Polling	Weilheim-Schongau	3 086	82398
15 3 63 090	Pollitz	Stendal	364	39615
09 5 77 162	Polsingen	Weißenburg-Gunzenhausen	1 973	91805
12 0 73 444	Polßen	Uckermark	237	16278
13 0 54 088	Polz	Ludwigslust	449	19303
12 0 62 376	Polzen	Elbe-Elster	325	04916
13 0 62 046	Polzow	Uecker-Randow	255	17309
09 5 74 147	Pommelsbrunn	Nürnberger Land	5 314	91224

1) * Bedeutet, daß die Gemeinde mehrere Postleitzahlen hat;
die hier genannte Zahl ist diejenige des Verwaltungssitzes der Gemeinde.

Schlüssel- nummer	Gemeinde	Kreis/Landkreis	Bevöl- kerung	Post- leit- zahl 1)
01 0 59 152	Pommerby	Schleswig-Flensburg	228	24395
07 1 35 072	Pommern	Cochem-Zell	559	56829
09 4 71 172	Pommersfelden	Bamberg	2 572	96178
07 1 31 065	Pomster	Ahrweiler	185	53534
16 0 77 039	Ponitz	Altenburger Land	1 906	04639
12 0 62 380	Ponnsdorf	Elbe-Elster	139	03238
01 0 54 104	Poppenbüll	Nordfriesland	233	25836
13 0 51 054	Poppendorf	Bad Doberan	553	18184
09 6 78 168	Poppenhausen	Schweinfurt	4 054	97490
06 6 31 021	Poppenhausen (Wasserkuppe)	Fulda	2 599	36163
09 3 71 144	Poppenricht	Amberg-Sulzbach	3 420	92284
12 0 70 304	Porep	Prignitz	135	16949
14 2 87 300	Porschdorf	Sächsische Schweiz	1 512	01814
05 7 70 032	Porta Westfalica, Stadt	Minden-Lübbecke	35 918	32457
13 0 61 027	Poseritz	Rügen	1 252	18574
15 2 68 019	Poserna	Weißenfels	398	06686
14 2 90 340	Possendorf	Weißeritzkreis	3 500	01728
09 2 74 174	Postau	Landshut	1 500	84103
09 3 73 155	Postbauer-Heng	Neumarkt i.d. OPf.	6 622	92353
16 0 77 041	Posterstein	Altenburger Land	398	04626
01 0 57 059	Postfeld	Plön	415	24211
13 0 59 077	Postlow	Ostvorpommern	458	17391
09 2 77 139	Postmünster	Rottal-Inn	2 297	84389
12 0 54 000	Potsdam, Stadt	Kreisfreie Stadt	134 773	14461 *
09 4 72 179	Pottenstein, Stadt	Bayreuth	5 549	91278
16 0 75 086	Pottiga	Saale-Orla-Kreis	491	07366
07 1 43 284	Pottum	Westerwaldkreis	1 110	56459
15 3 70 087	Potzehne	Altmarkkreis Salzwedel	281	39638
12 0 73 448	Potzlow	Uckermark	545	17291
15 1 54 023	Pouch	Bitterfeld	1 734	06774
09 4 74 160	Poxdorf	Forchheim	1 515	91099
16 0 74 068	Poxdorf	Saale-Holzland-Kreis	113	07616
01 0 61 086	Poyenberg	Steinburg	378	25581
07 1 32 091	Pracht	Altenkirchen (Westerwald)	1 467	57589
09 2 76 135	Prackenbach	Regen	2 729	94267

1) * Bedeutet, daß die Gemeinde mehrere Postleitzahlen hat;
die hier genannte Zahl ist diejenige des Verwaltungssitzes der Gemeinde.

Schlüssel- nummer	Gemeinde	Kreis/Landkreis	Bevöl- kerung	Post- leit- zahl 1)
13 0 55 054	Pragsdorf	Mecklenburg-Strelitz	551	17094
01 0 57 060	Prasdorf	Plön	424	24253
07 1 41 112	Prath	Rhein-Lahn-Kreis	311	56346
13 0 53 071	Prebberede	Güstrow	543	17168
09 4 72 180	Prebitz	Bayreuth	1 108	95473
12 0 70 308	Preddöhl	Prignitz	204	16928
13 0 57 067	Preetz	Nordvorpommern	858	18445
01 0 57 062	Preetz, Stadt	Plön	15 254	24211
12 0 71 312	Preilack	Spree-Neiße	393	03185
07 2 32 294	Preischeid	Bitburg-Prüm	161	54673
07 2 32 107	Preist	Bitburg-Prüm	716	54664
09 1 90 143	Prem	Weilheim-Schongau	894	86984
12 0 63 244	Premnitz, Stadt	Havelland	9 915	14727
15 1 71 052	Premsendorf	Wittenberg	124	06926
12 0 70 312	Premslin	Prignitz	552	19357
12 0 60 188	Prenden	Barnim	490	16348
12 0 72 332	Prensdorf	Teltow-Fläming	114	15936
12 0 73 452	Prenzlau, Stadt	Uckermark	21 440	17291
13 0 57 068	Prerow	Nordvorpommern	1 806	18375
12 0 71 316	Preschen	Spree-Neiße	293	03159
09 3 74 149	Pressath, Stadt	Neustadt a.d. Waldnaab	4 664	92690
09 4 77 148	Presseck, Markt	Kulmbach	2 405	95355
14 3 74 270	Pressel	Delitzsch	1 041	04849
09 4 76 164	Pressig, Markt	Kronach	4 420	96332
12 0 62 384	Prestewitz	Elbe-Elster	402	04924
12 0 61 384	Pretschen	Dahme-Spreewald	350	15910
15 1 71 053	Prettin, Stadt	Wittenberg	2 403	06922
09 4 74 161	Pretzfeld, Markt	Forchheim	2 374	91362
15 3 67 020	Pretzien	Schönebeck	790	39245
15 3 70 088	Pretzier	Altmarkkreis Salzwedel	1 333	29416
15 2 56 067	Pretzsch	Burgenlandkreis	202	06667
15 1 71 054	Pretzsch (Elbe), Stadt	Wittenberg	2 124	06909
14 2 90 350	Pretzschendorf	Weißeritzkreis	1 945	01774
05 7 70 036	Preußisch Oldendorf, Stadt	Minden-Lübbecke	12 755	32361
15 1 53 025	Preußlitz	Bernburg	850	06408

1) * Bedeutet, daß die Gemeinde mehrere Postleitzahlen hat;
die hier genannte Zahl ist diejenige des Verwaltungssitzes der Gemeinde.

Schlüssel- nummer	Gemeinde	Kreis/Landkreis	Bevöl- kerung	Post- leit- zahl 1)
03 3 54 020	Prezelle	Lüchow-Dannenberg	557	29491
13 0 56 054	Priborn	Müritz	539	17209
09 6 75 158	Prichsenstadt, Stadt	Kitzingen	3 040	97357
09 1 87 162	Prien a. Chiemsee, Markt	Rosenheim	9 597	83209
13 0 55 055	Priepert	Mecklenburg-Strelitz	307	17255
12 0 61 388	Prieros	Dahme-Spreewald	866	15752
09 4 71 173	Priesendorf	Bamberg	1 397	96170
15 1 71 055	Priesitz	Wittenberg	303	06909
12 0 62 388	Prießen	Elbe-Elster	219	03253
15 2 56 068	Prießnitz	Burgenlandkreis	337	06618
14 3 74 280	Priester	Delitzsch	287	04509
14 2 85 220	Priestewitz	Riesa-Großenhain	1 987	01561
01 0 58 129	Prinzenmoor	Rendsburg-Eckernförde	175	24805
03 4 58 012	Prinzhöfte	Oldenburg	669	27243
12 0 63 248	Priort	Havelland	573	14641
13 0 52 059	Pripsleben	Demmin	342	17091
13 0 51 055	Prissanewitz	Bad Doberan	584	18196
01 0 56 040	Prisdorf	Pinneberg	2 048	25497
13 0 54 089	Prislich	Ludwigslust	663	19300
15 2 68 020	Prittitz	Weißenfels	983	06667
09 1 81 134	Prittriching	Landsberg a. Lech	2 248	86931
12 0 69 476	Pritzerbe, Stadt	Potsdam-Mittelmark	1 215	14798
13 0 54 090	Pritzler	Ludwigslust	577	19230
12 0 70 316	Pritzwalk, Stadt	Prignitz	11 150	16928
01 0 57 063	Probsteierhagen	Plön	1 822	24253
16 0 73 067	Probstzella	Saalfeld-Rudolstadt	3 513	07330
15 1 51 045	Prödel	Anhalt-Zerbst	300	39264
12 0 62 392	Prösen	Elbe-Elster	2 374	04932
12 0 70 320	Pröttlin	Prignitz	569	19357
12 0 64 392	Prötzel	Märkisch-Oderland	890	15345
15 2 56 069	Profen	Burgenlandkreis	1 270	06725
13 0 57 069	Prohn	Nordvorpommern	1 397	18445
14 2 80 290	Promnitztal	Meißen-Radebeul	1 949	01468
07 2 32 295	Pronsfeld	Bitburg-Prüm	971	54597
01 0 60 067	Pronstorf	Segeberg	1 445	23820

1) * Bedeutet, daß die Gemeinde mehrere Postleitzahlen hat;
die hier genannte Zahl ist diejenige des Verwaltungssitzes der Gemeinde.

4 Gemeinden in alphabetischer Ordnung mit Schlüsselnummer,
Bevölkerung und Postleitzahl am 31.12.1996

P

Schlüssel- nummer	Gemeinde	Kreis/Landkreis	Bevöl- kerung	Post- leit- zahl 1)
12 0 71 320	Proschim	Spree-Neiße	334	03130
15 1 59 033	Prosigk	Köthen	573	06369
09 6 79 174	Prosselsheim	Würzburg	1 140	97279
12 0 62 396	Proßmarke	Elbe-Elster	251	04936
12 0 68 340	Protzen	Ostprignitz-Ruppin	479	16833
13 0 57 070	Pruchten	Nordvorpommern	671	18356
07 2 32 296	Prüm, Stadt	Bitburg-Prüm	5 593	54595
07 2 32 108	Prümzurlay	Bitburg-Prüm	541	54668
12 0 69 480	Prützke	Potsdam-Mittelmark	569	14797
13 0 53 072	Prüzen	Güstrow	812	18276
09 1 87 163	Prutting	Rosenheim	2 024	83134
09 1 79 145	Puchheim	Fürstenfeldbruck	19 535	82178
13 0 56 055	Puchow	Müritz	125	17217
13 0 59 078	Pudagla	Ostvorpommern	356	17429
07 1 38 057	Puderbach	Neuwied	2 287	56305
09 3 74 150	Püchersreuth	Neustadt a.d. Waldnaab	1 499	92715
15 3 70 089	Püggen	Altmarkkreis Salzwedel	54	29416
07 1 35 073	Pünderich	Cochem-Zell	994	56861
09 1 81 141	Pürgen	Landsberg a. Lech	2 583	86932
10 0 41 515	Püttlingen, Stadt	Stadtverband Saarbrücken	21 071	66346
16 0 62 045	Pützligen	Nordhausen	172	99735
05 3 62 036	Pulheim, Stadt	Erftkreis	51 536	50259
09 1 84 139	Pullach i. Isartal	München	8 484	82049
09 3 77 148	Pullenreuth	Tirschenreuth	1 985	95704
13 0 59 079	Pulow	Ostvorpommern	279	17440
01 0 61 087	Puls	Steinburg	570	25560
14 2 92 430	Pulsnitz, Stadt	Kamenz	6 697	01896
15 1 51 046	Pulspforde	Anhalt-Zerbst	195	39264
15 1 71 056	Purzien	Wittenberg	169	06925
09 5 73 124	Puschendorf	Fürth	2 052	90617
14 2 72 270	Puschwitz	Bautzen	1 151	02699
13 0 61 028	Putbus, Stadt	Rügen	5 060	18581
13 0 61 029	Putgarten	Rügen	298	18556
12 0 70 324	Putlitz, Stadt	Prignitz	1 960	16949
13 0 59 080	Putzar	Ostvorpommern	265	17392

1) * Bedeutet, daß die Gemeinde mehrere Postleitzahlen hat;
die hier genannte Zahl ist diejenige des Verwaltungssitzes der Gemeinde.

4 Gemeinden in alphabetischer Ordnung mit Schlüsselnummer,
Bevölkerung und Postleitzahl am 31.12.1996

P

Schlüssel- nummer	Gemeinde	Kreis/Landkreis	Bevöl- kerung	Post- leit- zahl 1)
09 1 84 140	Putzbrunn	München	5 006	85640
09 3 73 156	Pyrbaum, Markt	Neumarkt i.d. OPf.	5 155	90602

1) * Bedeutet, daß die Gemeinde mehrere Postleitzahlen hat;
die hier genannte Zahl ist diejenige des Verwaltungssitzes der Gemeinde.

4 Gemeinden in alphabetischer Ordnung mit Schlüsselnummer,
Bevölkerung und Postleitzahl am 31.12.1996

Q

Schlüssel- nummer	Gemeinde	Kreis/Landkreis	Bevöl- kerung	Post- leit- zahl 1)
Q				
03 4 59 030	Quakenbrück, Stadt	Osnabrück	12 300	49610
13 0 53 073	Qualitz	Güstrow	224	18249
12 0 64 396	Quappendorf	Märkisch-Oderland	128	15320
01 0 58 130	Quarnbek	Rendsburg-Eckernförde	1 692	24107
01 0 61 088	Quarnstedt	Steinburg	401	25563
16 0 75 087	Quaschwitz	Saale-Orla-Kreis	67	07389
15 3 64 016	Quedlinburg, Stadt	Quedlinburg	25 478	06484
07 3 35 037	Queidersbach	Kaiserslautern	2 816	66851
16 0 66 054	Queienfeld	Schmalkalden-Meiningen	592	98631
15 2 65 042	Queis	Saalkreis	1 070	06188
15 1 59 034	Quellendorf	Köthen	1 052	06386
03 4 56 018	Quendorf	Grafschaft Bentheim	525	48465
15 2 60 046	Quenstedt	Mansfelder Land	901	06333
03 1 54 016	Querenhorst	Helmstedt	524	38368
15 2 61 045	Querfurt, Stadt	Merseburg-Querfurt	10 334	06268
01 0 59 153	Quern	Schleswig-Flensburg	1 338	24972
03 2 51 029	Quernheim	Diepholz	439	49448
15 3 63 091	Querstedt	Stendal	260	39579
15 2 66 035	Questenberg	Sangerhausen	437	06536
15 1 54 024	Quetzdölsdorf	Bitterfeld	474	06780
01 0 51 089	Quickborn	Dithmarschen	175	25712
01 0 56 041	Quickborn, Stadt	Pinneberg	19 414	25451
07 1 31 066	Quiddelbach	Ahrweiler	350	53518
10 0 41 516	Quierschied	Stadtverband Saarbrücken	15 354	66287
16 0 74 069	Quiria	Saale-Holzland-Kreis	522	07646
07 1 43 061	Quirnbach	Westerwaldkreis	465	56242
07 3 36 501	Quirnbach/ Pfalz	Kusel	555	66909
07 3 32 042	Quirnheim	Bad Dürkheim	600	67280
14 2 84 300	Quitzdorf am See	Niederschles. Oberlausitzkreis ..	2 437	02906
13 0 52 060	Quitzerow	Demmin	458	17111
12 0 70 328	Quitzebel	Prignitz	312	19336

1) * Bedeutet, daß die Gemeinde mehrere Postleitzahlen hat;
die hier genannte Zahl ist diejenige des Verwaltungssitzes der Gemeinde.

4 Gemeinden in alphabetischer Ordnung mit Schlüsselnummer,
Bevölkerung und Postleitzahl am 31.12.1996

R

Schlüssel- nummer	Gemeinde	Kreis/Landkreis	Bevöl- kerung	Post- leit- zahl 1)
R				
01 0 56 042	Raa-Besenbek	Pinneberg	533	25335
01 0 59 154	Rabel	Schleswig-Flensburg	571	24376
12 0 69 484	Raben	Potsdam-Mittelmark	163	14823
13 0 60 063	Raben Steinfeld	Parchim	729	19065
06 5 31 015	Rabenau	Gießen	5 690	35466
14 2 90 360	Rabenau, Stadt	Weißeritzkreis	4 719	01734
01 0 59 155	Rabenholz	Schleswig-Flensburg	266	24395
01 0 59 068	Rabenkirchen-Faulück	Schleswig-Flensburg	674	24407
15 1 71 057	Rackith	Wittenberg	687	06901
07 1 32 092	Racksen	Altenkirchen (Westerwald)	124	57612
14 3 74 290	Rackwitz	Delitzsch	3 002	04519
03 3 55 028	Radbruch	Lüneburg	1 631	21449
03 2 56 024	Raddestorf	Nienburg (Weser)	2 130	31604
12 0 66 248	Raddusch	Oberspreewald-Lausitz	697	03226
15 1 71 058	Rade	Wittenberg	198	06917
01 0 61 089	Rade	Steinburg	102	25579
01 0 58 131	Rade b. Hohenwestedt	Rendsburg-Eckernförde	74	24594
01 0 58 132	Rade b. Rendsburg	Rendsburg-Eckernförde	250	24790
14 2 92 445	Radeberg, Stadt	Kamenz	15 474	01454
14 2 80 310	Radebeul, Stadt	Meißen-Radebeul	31 049	01445
14 2 80 320	Radeburg, Stadt	Meißen-Radebeul	4 838	01471
14 3 74 300	Radefeld	Delitzsch	2 132	04509
13 0 51 056	Radegast	Bad Doberan	498	18239
15 1 59 035	Radegast, Stadt	Köthen	1 400	06369
12 0 73 456	Radekow	Uckermark	123	16307
12 0 72 336	Radeland	Teltow-Fläming	189	15837
15 3 70 090	Rademin	Altmarkkreis Salzwedel	228	29416
05 3 74 036	Radevormwald, Stadt	Oberbergischer Kreis	24 440	42477
12 0 69 492	Radewege	Potsdam-Mittelmark	564	14778
14 2 72 280	Radibor	Bautzen	1 959	02627
15 1 71 059	Radis	Wittenberg	1 364	06773
15 3 64 017	Radisleben	Quedlinburg	515	06463
08 3 35 063	Radolfzell am Bodensee, Stadt ..	Konstanz	28 238	78315
13 0 60 064	Raduhn	Parchim	552	19374

1) * Bedeutet, daß die Gemeinde mehrere Postleitzahlen hat;
die hier genannte Zahl ist diejenige des Verwaltungssitzes der Gemeinde.

4 Gemeinden in alphabetischer Ordnung mit Schlüsselnummer,
Bevölkerung und Postleitzahl am 31.12.1996

R

Schlüssel- nummer	Gemeinde	Kreis/Landkreis	Bevöl- kerung	Post- leitz- zahl 1)
03 1 54 017	Räbke	Helmstedt	672	38375
14 2 92 440	Räckelwitz	Kamenz	1 424	01920
12 0 69 488	Rädel	Potsdam-Mittelmark	493	14797
12 0 69 496	Rädigke	Potsdam-Mittelmark	282	14823
12 0 68 344	Rägelin	Ostprignitz-Ruppin	456	16818
05 5 54 040	Raesfeld	Borken	10 626	46348
15 3 62 075	Rätzlingen	Ohrekreis	836	39359
03 3 60 016	Rätzlingen	Ueizen	479	29590
12 0 69 500	Ragösen	Potsdam-Mittelmark	655	14806
15 1 51 047	Ragösen	Anhalt-Zerbst	251	06862
12 0 61 392	Ragow	Dahme-Spreewald	1 376	15749
12 0 66 252	Ragow	Oberspreewald-Lausitz	561	03222
12 0 67 396	Ragow	Oder-Spree	288	15848
15 1 54 025	Raguhn, Stadt	Bitterfeld	3 822	06779
05 7 70 040	Rahden, Stadt	Minden-Lübbecke	14 950	32369
12 0 62 400	Rahnisdorf	Elbe-Elster	239	04916
15 1 71 060	Rahnsdorf	Wittenberg	211	06895
08 3 36 067	Raich	Lörrach	274	79692
09 2 78 177	Rain	Straubing-Bogen	2 172	94369
09 7 79 201	Rain, Stadt	Donau-Ries	8 000	86641
08 1 36 089	Rainau	Ostalbkreis	3 092	73492
01 0 57 064	Ralsdorf	Plön	7 251	24223
09 1 90 144	Raisting	Weilheim-Schongau	1 911	82399
09 5 77 163	Raitenbuch	Weißenburg-Gunzenhausen	1 166	91790
13 0 51 057	Rakow	Bad Doberan	266	18233
13 0 57 071	Rakow	Nordvorpommern	928	18516
14 2 92 450	Ralbitz-Rosenthal	Kamenz	1 868	01920
07 2 35 111	Ralingen	Trier-Saarburg	1 957	54310
13 0 61 030	Ralswiek	Rügen	395	18528
07 3 37 064	Ramberg	Südliche Weinstraße	988	76857
13 0 61 031	Rambin	Rügen	1 032	18573
09 1 87 164	Ramerberg	Rosenheim	1 207	83561
01 0 51 090	Ramhusen	Dithmarschen	159	25715
13 0 62 047	Ramin	Uecker-Randow	381	17321
07 3 36 079	Rammelsbach	Kusel	1 923	66887

1) * Bedeutet, daß die Gemeinde mehrere Postleitzahlen hat;
die hier genannte Zahl ist diejenige des Verwaltungssitzes der Gemeinde.

Schlüssel- nummer	Gemeinde	Kreis/Landkreis	Bevöl- kerung	Post- leit- zahl 1)
14 2 72 290	Rammenau	Bautzen	1 535	01877
08 4 25 097	Rammingen	Alb-Donau-Kreis	1 245	89192
09 7 78 209	Rammingen	Unterallgäu	1 293	86871
09 1 72 129	Ramsau b. Berchtesgaden	Berchtesgadener Land	1 834	83486
14 3 79 620	Ramsdorf	Leipziger Land	948	04539
07 3 33 060	Ramsen	Donnersbergkreis	1 897	67305
15 1 54 026	Ramsin	Bitterfeld	1 040	06794
16 0 71 076	Ramsla	Weimarer Land	340	99439
01 0 54 105	Ramstedt	Nordfriesland	378	25876
07 3 35 038	Ramstein-Miesenbach, Stadt	Kaiserslautern	8 915	66877
09 6 72 142	Ramsthal	Bad Kissingen	1 149	97729
09 6 79 175	Randersacker, Markt	Würzburg	3 565	97236
08 4 17 051	Rangendingen	Zollernalbkreis	4 966	72414
12 0 72 340	Rangsdorf	Teltow-Fläming	5 474	15834
15 3 67 021	Ranies	Schönebeck	378	39221
16 0 75 088	Ranis, Stadt	Saale-Orla-Kreis	1 960	07389
13 0 59 081	Rankwitz	Ostvorpommern	649	17406
16 0 71 077	Rannstedt	Weimarer Land	203	99518
09 6 72 143	Rannungen	Bad Kissingen	1 256	97517
07 1 43 062	Ransbach-Baumbach, Stadt	Westerwaldkreis	7 057	56235
07 3 37 065	Ranschbach	Südliche Weinstraße	660	76829
06 4 40 020	Ranstadt	Wetteraukreis	4 798	63691
07 3 33 061	Ransweiler	Donnersbergkreis	325	67808
01 0 54 106	Rantrum	Nordfriesland	1 332	25873
01 0 54 107	Rantum (Sylt)	Nordfriesland	473	25980
01 0 57 065	Rantzau	Piön	313	24321
12 0 67 400	Ranzig	Oder-Spree	399	15848
13 0 59 082	Ranzin	Ostvorpommern	317	17495
12 0 66 256	Ranzow	Oberspreewald-Lausitz	82	03229
13 0 61 032	Rappin	Rügen	430	18528
14 1 91 250	Raschau	Aue-Schwarzenberg	4 778	08352
07 2 35 112	Rascheid	Trier-Saarburg	541	54413
06 6 31 022	Rasdorf	Fulda	1 882	36169
15 2 61 046	Raßnitz	Merseburg-Querfurt	875	06184
08 2 16 043	Rastatt, Stadt	Rastatt	46 516	76437

1) * Bedeutet, daß die Gemeinde mehrere Postleitzahlen hat;
die hier genannte Zahl ist diejenige des Verwaltungssitzes der Gemeinde.

4 Gemeinden in alphabetischer Ordnung mit Schlüsselnummer,
Bevölkerung und Postleitzahl am 31.12.1996

R

Schlüssel- nummer	Gemeinde	Kreis/Landkreis	Bevöl- kerung	Post- leit- zahl 1)
03 4 54 042	Rastdorf	Emsland	963	26901
03 4 51 005	Rastede	Ammerland	19 384	26180
16 0 68 042	Rastenberg, Stadt	Sömmerda	3 055	99636
01 0 57 066	Rastorf	Plön	831	24211
13 0 54 091	Rastow	Ludwigslust	1 440	19077
01 0 55 035	Ratekau	Ostholstein	14 674	23626
13 0 59 083	Rathebur	Ostvorpommern	189	17398
14 2 87 310	Rathen, Kurort	Sächsische Schweiz	505	01824
12 0 63 252	Rathenow, Stadt	Havelland	28 339	14712
01 0 57 067	Rathjensdorf	Plön	535	24306
15 3 52 030	Rathmannsdorf	Aschersleben-Staßfurt	788	39439
14 2 87 320	Rathmannsdorf	Sächsische Schweiz	1 227	01814
12 0 64 400	Rathsdorf/Neugaul	Märkisch-Oderland	300	16259
07 3 33 201	Rathskirchen	Donnersbergkreis	221	67744
12 0 64 404	Rathstock	Märkisch-Oderland	294	15328
07 3 36 081	Rathsweiler	Kusel	180	66887
05 1 58 028	Ratingen, Stadt	Mettmann	89 306	40878 *
08 4 17 052	Ratshausen	Zollernalbkreis	779	72365
16 0 74 071	Rattelsdorf	Saale-Holzland-Kreis	96	07646
09 4 71 174	Rattelsdorf, Markt	Bamberg	4 532	96179
09 2 78 178	Rattenberg	Straubing-Bogen	1 924	94371
09 1 83 138	Rattenkirchen	Mühlendorf a. Inn	793	84431
09 2 78 179	Rattiszell	Straubing-Bogen	1 381	94372
12 0 67 404	Ratzdorf	Oder-Spree	339	15898
01 0 53 100	Ratzeburg, Stadt	Herzogtum Lauenburg	13 028	23909
07 1 38 058	Ratzert	Neuwied	243	57614
07 1 38 059	Raubach	Neuwied	1 965	56316
09 1 87 165	Raubling	Rosenheim	10 323	83064
16 0 74 072	Rauda	Saale-Holzland-Kreis	398	07613
12 0 67 408	Rauen	Oder-Spree	1 686	15518
08 2 26 065	Rauenberg, Stadt	Rhein-Neckar-Kreis	7 078	69231
09 6 74 187	Rauhenebrach	Haßberge	3 264	96181
07 1 33 081	Raubach	Bad Kreuznach	469	55592
06 4 33 010	Raunheim, Stadt	Groß-Gerau	11 852	65479
06 5 34 017	Rauschenberg, Stadt	Marburg-Biedenkopf	4 913	35282

1) * Bedeutet, daß die Gemeinde mehrere Postleitzahlen hat;
die hier genannte Zahl ist diejenige des Verwaltungssitzes der Gemeinde.

Schlüssel- nummer	Gemeinde	Kreis/Landkreis	Bevöl- kerung	Post- leit- zahl 1)
16 0 75 089	Rauschengesees	Saale-Orla-Kreis	142	07356
16 0 74 073	Rauschwitz	Saale-Holzland-Kreis	251	07616
16 0 74 074	Rausdorf	Saale-Holzland-Kreis	144	07646
01 0 62 058	Rausdorf	Stormarn	233	22929
07 1 40 119	Ravengiersburg	Rhein-Hunsrück-Kreis	599	55471
13 0 57 072	Ravenhorst	Nordvorpommern	281	18334
13 0 51 058	Ravensberg	Bad Doberan	355	18233
08 4 36 064	Ravensburg, Stadt	Ravensburg	46 955	88212 *
08 2 25 114	Ravenstein, Stadt	Neckar-Odenwald-Kreis	3 012	74747
07 1 40 120	Raversbeuren	Rhein-Hunsrück-Kreis	172	56850
07 1 40 121	Rayerschied	Rhein-Hunsrück-Kreis	106	55469
14 1 78 500	Rebesgrün	Vogtlandkreis	2 621	08209
07 1 31 068	Rech	Ahrweiler	584	53506
08 1 17 038	Rechberghausen	Göppingen	5 303	73098
14 1 77 350	Rechenberg-Bienenmühle	Freiberg	2 805	09623
13 0 56 056	Rechlin	Müritz	2 339	17248
09 6 77 172	Rechtenbach	Main-Spessart	1 131	97848
08 4 25 098	Rechtenstein	Alb-Donau-Kreis	298	89611
09 1 83 139	Rechtmeiring	Mühlendorf a. Inn	1 523	83562
03 4 52 022	Rechtsupweg	Aurich	1 907	26529
12 0 69 504	Reckahn	Potsdam-Mittelmark	430	14778
05 5 66 072	Recke	Steinfurt	11 094	49509
09 4 71 175	Reckendorf	Bamberg	1 650	96182
07 1 41 113	Reckenroth	Rhein-Lahn-Kreis	193	56370
12 0 70 332	Reckenzin	Prignitz	277	19357
07 1 40 122	Reckershausen	Rhein-Hunsrück-Kreis	375	55481
05 5 62 032	Recklinghausen, Stadt	Recklinghausen	126 789	45657 *
13 0 53 074	Recknitz	Güstrow	275	18276
15 3 69 019	Reddeber	Wernigerode	744	38855
13 0 51 059	Reddelich	Bad Doberan	597	18209
12 0 66 260	Reddern	Oberspreewald-Lausitz	139	03229
13 0 54 092	Redefin	Ludwigslust	567	19230
15 3 58 050	Redekin	Jerichower Land	698	39319
09 5 76 137	Rednitzhembach	Roth	6 430	91126
09 4 78 155	Redwitz a.d. Rodach	Lichtenfels	3 464	96257

1) * Bedeutet, daß die Gemeinde mehrere Postleitzahlen hat;
die hier genannte Zahl ist diejenige des Verwaltungssitzes der Gemeinde.

4 Gemeinden in alphabetischer Ordnung mit Schlüsselnummer,
Bevölkerung und Postleitzahl am 31.12.1996

R

Schlüssel- nummer	Gemeinde	Kreis/Landkreis	Bevöl- kerung	Post- leit- zahl 1)
05 1 54 044	Rees, Stadt	Kleve	20 460	46459
01 0 58 133	Reesdorf	Rendsburg-Eckernförde	142	24241
15 3 58 051	Reesdorf	Jerichower Land	169	39291
12 0 69 508	Reesdorf	Potsdam-Mittelmark	117	14547
15 3 58 052	Reesen	Jerichower Land	499	39291
03 3 57 037	Reeßum	Rotenburg (Wümme)	1 665	27367
12 0 69 512	Reetz	Potsdam-Mittelmark	709	14827
12 0 70 336	Reetz	Prignitz	250	19348
12 0 69 516	Reetzerhütten	Potsdam-Mittelmark	300	14827
09 2 76 138	Regen, Stadt	Regen	12 433	94209
09 3 62 000	Regensburg, Stadt	Kreisfreie Stadt	125 318	93047 *
09 3 75 190	Regenstauf, Markt	Regensburg	14 849	93128
03 3 53 028	Regesbostel	Harburg	883	21649
14 3 79 640	Regis-Breitlingen, Stadt	Leipziger Land	3 608	04565
09 4 75 161	Regnitzlosau	Hof	2 710	95194
12 0 72 344	Rehagen	Teltow-Fläming	694	15806
09 4 75 162	Rehau, Stadt	Hof	10 466	95111
07 1 33 082	Rehbach	Bad Kreuznach	34	55566
13 0 55 056	Rehberg	Mecklenburg-Strelitz	245	17349
07 1 33 083	Rehborn	Bad Kreuznach	804	55592
03 2 56 025	Rehburg-Loccum, Stadt	Nienburg (Weser)	10 678	31628
03 2 51 030	Rehden	Diepholz	1 608	49453
07 1 43 285	Rehe	Westerwaldkreis	823	56479
01 0 61 091	Reher	Steinburg	747	25593
12 0 62 404	Rehfeld	Elbe-Elster	310	04895
12 0 68 348	Rehfeld-Berlitt	Ostprignitz-Ruppin	526	16866
12 0 64 408	Rehfelde	Märkisch-Oderland	2 481	15345
01 0 62 059	Rehhorst	Stormarn	687	23619
09 7 71 158	Rehling	Aichach-Friedberg	2 214	86508
03 3 55 029	Rehlingen	Lüneburg	680	21385
10 0 44 114	Rehlingen-Siersburg	Saarlouis	15 720	66780
01 0 51 092	Rehm-Flehde-Bargen	Dithmarschen	569	25776
15 2 56 070	Rehmsdorf	Burgenlandkreis	1 212	06729
13 0 58 084	Rehna, Stadt	Nordwestmecklenburg	2 628	19217
15 1 51 048	Rehsen	Anhalt-Zerbst	309	06786

1) * Bedeutet, daß die Gemeinde mehrere Postleitzahlen hat;
die hier genannte Zahl ist diejenige des Verwaltungssitzes der Gemeinde.

Schlüssel- nummer	Gemeinde	Kreis/Landkreis	Bevöl- kerung	Post- leit- zahl 1)
16 0 62 046	Rehungen	Nordhausen	635	99759
07 3 36 082	Rehweiler	Kusel	425	66907
07 1 40 123	Reich	Rhein-Hunsrück-Kreis	342	55471
15 2 68 021	Reichardtswerben	Weißenfels	1 362	06667
08 2 26 066	Reichartshausen	Rhein-Neckar-Kreis	1 800	74934
06 4 37 013	Reichelsheim (Odenwald)	Odenwaldkreis	9 140	64385
06 4 40 021	Reichelsheim (Wetterau), Stadt	Wetteraukreis	6 684	61203
08 3 35 066	Reichenau	Konstanz	4 821	78479
09 3 72 149	Reichenbach	Cham	1 171	93189
09 4 76 166	Reichenbach	Kronach	932	96358
07 1 34 068	Reichenbach	Birkenfeld	654	55776
16 0 63 064	Reichenbach	Wartburgkreis	441	99947
16 0 74 075	Reichenbach	Saale-Holzland-Kreis	941	07629
08 3 27 040	Reichenbach am Heuberg	Tuttlingen	497	78564
08 1 16 058	Reichenbach an der Fils	Esslingen	7 793	73262
14 1 77 360	Reichenbach b. Siebenlehn	Freiberg	1 041	09603
14 2 92 460	Reichenbach-Reichenau	Kamenz	1 221	01936
07 3 35 501	Reichenbach-Steegen	Kaiserslautern	1 411	66879
14 2 84 310	Reichenbach/O.L., Stadt	Niederschles. Oberlausitzkreis ..	4 635	02894
14 1 78 510	Reichenbach/Vogtl., Stadt	Vogtlandkreis	24 365	08468
14 2 80 330	Reichenberg	Meißen-Radebeul	4 024	01468
12 0 64 412	Reichenberg	Märkisch-Oderland	328	15377
07 1 41 114	Reichenberg	Rhein-Lahn-Kreis	224	56357
09 6 79 176	Reichenberg, Markt	Würzburg	4 062	97234
12 0 62 408	Reichenhain	Elbe-Elster	391	04932
12 0 64 416	Reichenow	Märkisch-Oderland	458	15345
09 5 74 150	Reichenschwand	Nürnberger Land	2 299	91244
12 0 67 412	Reichenwalde	Oder-Spree	613	15526
09 1 73 140	Reichersbeuern	Bad Tölz-Wolfratshausen	1 945	83677
12 0 71 324	Reicherskreuz	Spree-Neiße	50	15868
09 1 86 146	Reichertshausen	Pfaffenhofen a.d. Ilm	4 830	85293
09 1 83 140	Reichertsheim	Mühlendorf a. Inn	1 600	84437
09 1 86 147	Reichertshofen, Markt	Pfaffenhofen a.d. Ilm	6 865	85084
09 1 81 135	Reichling	Landsberg a. Lech	1 506	86934
16 0 73 068	Reichmannsdorf	Saalfeld-Rudolstadt	986	98739

1) * Bedeutet, daß die Gemeinde mehrere Postleitzahlen hat;
die hier genannte Zahl ist diejenige des Verwaltungssitzes der Gemeinde.

4 Gemeinden in alphabetischer Ordnung mit Schlüsselnummer,
Bevölkerung und Postleitzahl am 31.12.1996

R

Schlüssel- nummer	Gemeinde	Kreis/Landkreis	Bevöl- kerung	Post- leit- zahl 1)
15 1 71 061	Reicho	Wittenberg	68	06926
05 3 74 040	Reichshof	Oberbergischer Kreis	18 623	51580
16 0 76 059	Reichstädt	Greiz	415	07580
07 3 33 202	Reichsthal	Donnersbergkreis	113	67759
14 2 84 320	Reichwalde	Niederschles. Oberlausitzkreis ..	648	02943
12 0 61 396	Reichwalde	Dahme-Spreewald	177	15938
07 3 36 084	Reichweiler	Kusel	561	66871
07 1 35 074	Reidenhausen	Cochem-Zell	191	56865
07 3 40 220	Reifenberg	Pirmasens	848	66507
07 1 32 093	Reiferscheid	Altenkirchen (Westerwald)	299	57632
07 2 32 297	Reiff	Bitburg-Prüm	49	54619
07 1 33 084	Reiffelbach	Bad Kreuznach	273	67829
07 1 31 069	Reifferscheid	Ahrweiler	624	53520
14 1 81 320	Reifland	Mittlerer Erzgebirgskreis	497	09514
07 2 31 110	Reil	Bernkastel-Wittlich	1 242	56861
08 2 26 068	Reilingen	Rhein-Neckar-Kreis	6 921	68799
07 2 33 233	Reimerath	Daun	75	53539
13 0 53 075	Reimershagen	Güstrow	505	18276
09 7 79 203	Reimlingen	Donau-Ries	1 192	86756
01 0 62 060	Reinbek, Stadt	Stormarn	24 573	21465
13 0 52 061	Reinberg	Demmin	320	17091
13 0 57 073	Reinberg	Nordvorpommern	1 279	18519
14 2 85 240	Reinersdorf	Riesa-Großenhain	405	01561
01 0 62 061	Reinfeld (Holstein), Stadt	Stormarn	8 116	23858
14 2 87 330	Reinhardsdorf-Schöna	Sächsische Schweiz	1 769	01814
06 6 33 022	Reinhardshagen	Kassel	5 423	34359
14 2 90 380	Reinhardtsgrimma	Weißeritzkreis	2 760	01768
06 4 32 019	Reinheim, Stadt	Darmstadt-Dieburg	17 478	64354
16 0 61 076	Reinholterode	Eichsfeld	768	37308
14 1 77 370	Reinsberg	Freiberg	3 397	09629
01 0 51 093	Reinsbüttel	Dithmarschen	386	25764
16 0 65 056	Reinsdorf	Kyffhäuserkreis	1 006	06556
14 1 93 350	Reinsdorf	Zwickauer Land	4 466	08141
15 2 56 071	Reinsdorf	Burgenlandkreis	694	06642
12 0 72 348	Reinsdorf	Teltow-Fläming	265	14913

1) * Bedeutet, daß die Gemeinde mehrere Postleitzahlen hat;
die hier genannte Zahl ist diejenige des Verwaltungssitzes der Gemeinde.

4 Gemeinden in alphabetischer Ordnung mit Schlüsselnummer,
Bevölkerung und Postleitzahl am 31.12.1996

R

Schlüssel- nummer	Gemeinde	Kreis/Landkreis	Bevöl- kerung	Post- leit- zahl 1)
07 2 35 114	Reinsfeld	Trier-Saarburg	2 129	54421
13 0 51 060	Reinshagen	Bad Doberan	401	18239
16 0 74 076	Reinstädt	Saale-Holzland-Kreis	577	07768
15 3 52 031	Reinstedt	Aschersleben-Staßfurt	1 189	06463
03 3 55 030	Reinstorf	Lüneburg	1 273	21400
07 2 32 298	Reipeidingen	Bitburg-Prüm	77	54689
07 3 36 085	Reipoltskirchen	Kusel	376	67753
09 2 79 134	Reisbach, Markt	Dingolfing-Landau	7 246	94419
09 1 71 129	Reischach	Altötting	2 529	84571
16 0 71 078	Reisdorf	Weimarer Land	346	99518
06 5 31 016	Reiskirchen	Gießen	10 407	35447
09 1 89 139	Reit im Winkel	Traunstein	2 750	83242
12 0 64 420	Reitwein	Märkisch-Oderland	493	15328
16 0 73 069	Reitzengeschwenda	Saalfeld-Rudolstadt	261	07338
07 1 41 115	Reitzenhain	Rhein-Lahn-Kreis	361	56357
05 5 54 044	Reken	Borken	13 009	48734
01 0 56 043	Reilingen	Pinneberg	13 537	25462
07 3 36 086	Reisberg	Kusel	196	67753
07 1 31 070	Remagen, Stadt	Ahrweiler	16 309	53424
08 2 36 071	Remchingen	Enzkreis	11 182	75196
16 0 73 071	Remda, Stadt	Saalfeld-Rudolstadt	1 155	07407
15 3 55 044	Remkersleben	Bördekreis	686	39164
13 0 53 076	Remlin	Güstrow	460	17168
03 1 58 024	Remlingen	Wolfenbüttel	1 808	38319
09 6 79 177	Remlingen, Markt	Würzburg	1 511	97280
01 0 58 134	Remmels	Rendsburg-Eckernförde	421	24594
13 0 52 062	Remplin	Demmin	956	17139
16 0 75 091	Remptendorf	Saale-Orla-Kreis	1 326	07368
05 1 20 000	Remscheid, Stadt	Kreisfreie Stadt	121 592	42853 *
14 1 73 220	Remse	Chemnitzer Land	2 139	08373
08 1 18 081	Remseck am Neckar	Ludwigsburg	18 993	71686
08 1 19 090	Remshalden	Rems-Murr-Kreis	13 368	73630
16 0 67 056	Remstädt	Gotha	802	99869
08 3 17 110	Renzen, Stadt	Ortenaukreis	6 790	77871
01 0 58 135	Rendsburg, Stadt	Rendsburg-Eckernförde	30 778	24768

1) * Bedeutet, daß die Gemeinde mehrere Postleitzahlen hat;
die hier genannte Zahl ist diejenige des Verwaltungssitzes der Gemeinde.

4 Gemeinden in alphabetischer Ordnung mit Schlüsselnummer,
Bevölkerung und Postleitzahl am 31.12.1996

R

Schlüssel- nummer	Gemeinde	Kreis/Landkreis	Bevöl- kerung	Post- leit- zahl 1)
01 0 57 068	Rendswühren	Plön	716	24619
07 1 38 061	Rengsdorf	Neuwied	2 720	56579
03 4 54 043	Renkenberge	Emsland	634	49762
03 1 54 018	Rennau	Helmstedt	695	38368
15 1 54 027	Renneritz	Bitterfeld	435	06794
07 1 43 286	Rennerod, Stadt	Westerwaldkreis	3 963	56477
09 1 85 153	Rennertshofen, Markt	Neuburg-Schrobenhausen	4 653	86643
08 1 15 041	Renningen, Stadt	Böblingen	16 346	71272
08 3 27 041	Renquishausen	Tuttlingen	701	78603
16 0 74 077	Renthendorf	Saale-Holzland-Kreis	517	07646
09 6 74 190	Rentweinsdorf, Markt	Haßberge	1 503	96184
16 0 66 055	Rentwertshausen	Schmalkalden-Meiningen	337	98631
13 0 58 085	Renzow	Nordwestmecklenburg	404	19209
13 0 51 061	Reppelin	Bad Doberan	290	18190
03 3 55 031	Reppenstedt	Lüneburg	6 687	21391
15 1 59 036	Reppichau	Köthen	502	06386
12 0 69 520	Reppinichen	Potsdam-Mittelmark	439	14828
12 0 66 264	Repten	Oberspreewald-Lausitz	86	03205
13 0 51 062	Rerik, Stadt	Bad Doberan	2 037	18230
16 0 73 072	Reschwitz	Saalfeld-Rudolstadt	379	07318
12 0 66 268	Ressen	Oberspreewald-Lausitz	153	03103
12 0 61 400	Ressen-Zaue	Dahme-Spreewald	252	15913
13 0 60 065	Retgendorf	Parchim	810	19067
03 3 58 018	Rethem (Aller), Stadt	Soltau-Fallingb.ostel	2 508	27336
01 0 61 092	Rethwisch	Steinburg	532	25566
01 0 62 062	Rethwisch	Stormarn	959	23847
13 0 51 063	Retschow	Bad Doberan	840	18211
09 3 72 150	Rettenbach	Cham	1 728	93191
09 7 74 174	Rettenbach	Günzburg	1 474	89364
09 7 77 183	Rettenbach am Auerberg	Ostallgäu	668	87675
09 7 80 137	Rettenberg	Oberallgäu	3 691	87549
07 2 33 234	Retterath	Daun	368	56769
07 1 32 094	Rettersen	Altenkirchen (Westerwald)	304	57635
07 1 41 116	Rettershain	Rhein-Lahn-Kreis	358	56357
07 1 41 117	Rettert	Rhein-Lahn-Kreis	489	56370

1) * Bedeutet, daß die Gemeinde mehrere Postleitzahlen hat;
die hier genannte Zahl ist diejenige des Verwaltungssitzes der Gemeinde.

Schlüssel- nummer	Gemeinde	Kreis/Landkreis	Bevöl- kerung	Post- leit- zahl 1)
15 1 54 028	Retzau	Bitterfeld	335	06779
12 0 70 340	Retzin	Prignitz	308	19348
12 0 63 256	Retzow	Havelland	603	14641
12 0 73 460	Retzow	Uckermark	267	17279
13 0 60 066	Retzow	Parchim	395	19395
09 6 77 175	Retzstadt	Main-Spessart	1 612	97282
07 1 37 092	Reudelsterz	Mayen-Koblenz	379	56727
15 2 56 072	Reuden	Burgenlandkreis	1 102	06725
15 1 51 049	Reuden	Anhalt-Zerbst	304	39264
12 0 67 416	Reudnitz	Oder-Spree	114	15848
15 1 59 037	Reupzig	Köthen	346	06369
16 0 69 037	Reurieth	Hildburghausen	1 038	98646
15 2 65 043	Reußen	Saalkreis	693	06188
01 0 54 108	Reußenköge	Nordfriesland	339	25821
09 2 77 140	Reut	Rottal-Inn	1 710	84367
08 3 16 036	Reute	Emmendingen	2 822	79276
07 2 33 235	Reuth	Daun	233	54597
14 1 78 520	Reuth	Vogtlandkreis	1 045	08538
09 3 77 149	Reuth b. Erbdorf	Tirschenreuth	1 240	92717
12 0 71 328	Reuthen	Spree-Neiße	274	03130
08 4 15 061	Reutlingen, Stadt	Reutlingen	109 113	72764 *
03 3 57 038	Rhade	Rotenburg (Wümme)	1 071	27404
03 4 57 018	Rhauderfehn	Leer	15 772	26817
07 1 34 069	Rhaunen	Birkenfeld	2 178	55624
05 7 54 028	Rheda-Wiedenbrück, Stadt	Gütersloh	42 631	33378
03 4 54 044	Rhede (Ems)	Emsland	3 969	26899
05 5 54 048	Rhede, Stadt	Borken	18 084	46414
03 2 54 027	Rheden	Hildesheim	1 234	31039
08 3 17 153	Rheinau, Stadt	Ortenaukreis	10 609	77866
05 3 82 048	Rheinbach, Stadt	Rhein-Sieg-Kreis	25 101	53359
05 1 70 032	Rheinberg, Stadt	Wesel	30 056	47495
07 1 40 125	Rheinböllen	Rhein-Hunsrück-Kreis	3 825	55494
07 1 38 062	Rheinbreitbach	Neuwied	4 320	53619
07 1 38 063	Rheinbrohl	Neuwied	4 079	56598
05 5 66 076	Rheine, Stadt	Steinfurt	75 030	48431 *

1) * Bedeutet, daß die Gemeinde mehrere Postleitzahlen hat;
die hier genannte Zahl ist diejenige des Verwaltungssitzes der Gemeinde.

4 Gemeinden in alphabetischer Ordnung mit Schlüsselnummer,
Bevölkerung und Postleitzahl am 31.12.1996

R

Schlüssel- nummer	Gemeinde	Kreis/Landkreis	Bevöl- kerung	Post- leit- zahl 1)
08 3 36 069	Rheinfelden (Baden), Stadt	Lörrach	31 131	79618
08 3 16 053	Rheinhausen	Emmendingen	3 196	79365
08 2 16 063	Rheinmünster	Rastatt	6 386	77836
12 0 68 352	Rheinsberg, Stadt	Ostprignitz-Ruppin	5 242	16831
08 2 15 108	Rheinstetten	Karlsruhe	20 146	76287
07 3 34 024	Rheinzabern	Germersheim	4 414	76764
07 1 37 221	Rhens, Stadt	Mayen-Koblenz	2 905	56321
05 1 54 048	Rheurdt	Kleve	6 092	47509
12 0 63 260	Rhinow, Stadt	Havelland	2 111	14728
15 3 57 028	Rhoden	Halberstadt	531	38835
07 3 37 066	Rhodt unter Rietburg	Südliche Weinstraße	1 056	76835
16 0 66 093	Rhönblick	Schmalkalden-Meiningen	3 161	98617
03 1 52 019	Rhumspringe	Göttingen	2 081	37434
12 0 65 260	Ribbeck	Oberhavel	172	16775
12 0 63 264	Ribbeck	Havelland	410	14641
03 1 51 022	Ribbesbüttel	Gifhorn	1 896	38551
13 0 57 074	Ribnitz-Damgarten, Stadt	Nordvorpommern	17 432	18311
13 0 57 075	Richtenberg, Stadt	Nordvorpommern	1 667	18461
08 3 37 090	Rickenbach	Waldshut	3 927	79736
01 0 58 136	Rickert	Rendsburg-Eckernförde	912	24782
01 0 60 068	Rickling	Segeberg	3 264	24635
15 3 70 091	Riebau	Altmarkkreis Salzwedel	481	29416
12 0 69 524	Rieben	Potsdam-Mittelmark	359	14547
09 7 71 160	Ried	Aichach-Friedberg	2 687	86510
09 6 74 153	Riedbach	Haßberge	1 790	97519
03 3 61 010	Riede	Verden	2 507	27339
07 3 40 221	Riedelberg	Pirmasens	475	66484
09 7 77 164	Rieden	Ostallgäu	1 403	87668
07 1 37 093	Rieden	Mayen-Koblenz	1 357	56745
09 7 77 163	Rieden am Forggensee	Ostallgäu	1 168	87669
09 3 71 146	Rieden, Markt	Amberg-Weizbach	2 783	92286
09 6 72 145	Riedenbach	Bad Kissingen	1 181	97792
09 2 73 164	Riedenbach, Stadt	Kelheim	5 672	93339
09 6 79 179	Riedenbach	Würzburg	774	97283
15 3 64 018	Rieder	Quedlinburg	2 107	06507

1) * Bedeutet, daß die Gemeinde mehrere Postleitzahlen hat;
die hier genannte Zahl ist diejenige des Verwaltungssitzes der Gemeinde.

Schlüssel- nummer	Gemeinde	Kreis/Landkreis	Bevöl- kerung	Post- leitz- zahl 1)
08 4 15 062	Riederich	Reutlingen	4 365	72585
09 1 87 167	Riederling	Rosenheim	5 108	83083
08 4 36 067	Riedhausen	Ravensburg	525	88377
08 4 26 097	Riedlingen, Stadt	Biberach	9 686	88499
06 4 33 011	Riedstadt	Groß-Gerau	19 707	64560
08 3 16 037	Riegel	Emmendingen	3 249	79359
10 0 41 517	Riegelsberg	Stadtverband Saarbrücken	15 016	66292
07 1 40 126	Riegenroth	Rhein-Hunsrück-Kreis	182	55469
09 1 80 128	Riegsee	Garmisch-Partenkirchen	1 106	82418
09 3 75 191	Riekofen	Regensburg	775	93104
08 3 35 100	Rielasingen-Worblingen	Konstanz	11 357	78239
09 6 77 177	Rieneck, Stadt	Main-Spessart	2 146	97794
12 0 67 420	Rieplos	Oder-Spree	164	15859
13 0 58 086	Rieps	Nordwestmecklenburg	360	19217
01 0 55 036	Riepsdorf	Ostholstein	989	23738
14 2 85 250	Riesa, Stadt	Riesa-Großenhain	41 913	01589 *
08 1 36 087	Riesbürg	Ostalbkreis	2 187	73469
07 3 40 222	Rieschweiler-Mühlbach	Pirmasens	2 251	66509
15 1 59 038	Riesdorf	Köthen	150	06369
12 0 72 352	Riesdorf	Teltow-Fläming	117	14913
01 0 58 137	Rieseby	Rendsburg-Eckernförde	2 321	24354
15 1 51 050	Riesigk	Anhalt-Zerbst	256	06786
12 0 67 424	Rießen	Oder-Spree	594	15890
03 4 59 031	Rieste	Osnabrück	2 660	49597
15 2 66 036	Riestedt	Sangerhausen	1 554	06528
07 1 40 127	Riesweiler	Rhein-Hunsrück-Kreis	765	55499
05 7 54 032	Rietberg, Stadt	Gütersloh	26 870	33397
12 0 72 356	Rietdorf	Teltow-Fläming	114	15936
13 0 62 048	Rieth	Uecker-Randow	181	17375
08 3 27 056	Rietheim-Weilheim	Tuttlingen	2 467	78604
16 0 68 043	Riethgen	Sömmerda	276	99638
16 0 68 044	Riethnordhausen	Sömmerda	1 030	99195
15 2 66 037	Riethnordhausen	Sangerhausen	601	06528
14 2 84 330	Rietschen	Niederschles. Oberlausitzkreis ..	3 298	02956
12 0 69 528	Rietz	Potsdam-Mittelmark	380	14797

1) * Bedeutet, daß die Gemeinde mehrere Postleitzahlen hat;
die hier genannte Zahl ist diejenige des Verwaltungssitzes der Gemeinde.

4 Gemeinden in alphabetischer Ordnung mit Schlüsselnummer,
Bevölkerung und Postleitzahl am 31.12.1996

R

Schlüssel- nummer	Gemeinde	Kreis/Landkreis	Bevöl- kerung	Post- leit- zahl 1)
12 0 69 532	Rietz	Potsdam-Mittelmark	313	14929
15 3 58 053	Rietzel	Jerichower Land	177	39291
12 0 61 404	Rietzneuendorf-Friedrichshof ...	Dahme-Spreewald	497	15910
09 2 77 141	Rimbach	Rottal-Inn	869	84326
09 3 72 151	Rimbach	Cham	2 040	93485
06 4 31 019	Rimbach	Bergstraße	8 061	64668
09 6 79 180	Rimpar, Markt	Würzburg	7 682	97222
07 1 34 070	Rimsberg	Birkenfeld	118	55765
09 1 87 168	Rimsting	Rosenheim	3 246	83253
09 2 76 139	Rinchnach	Regen	3 228	94269
03 4 56 019	Ringe	Grafschaft Bentheim	1 971	49824
09 2 72 140	Ringelai	Freyung-Grafenau	2 052	94160
12 0 64 424	Ringental	Märkisch-Oderland	134	15377
12 0 73 464	Ringental	Uckermark	458	17268
15 3 63 092	Ringfurth	Stendal	307	39517
06 6 36 010	Ringgau	Werra-Meißner-Kreis	3 581	37296
16 0 68 045	Ringleben	Sömmerda	635	99189
16 0 65 057	Ringleben	Kyffhäuserkreis	1 178	06556
01 0 59 157	Ringsberg	Schleswig-Flensburg	423	24977
08 3 17 113	Ringsheim	Ortenaukreis	2 117	77975
03 3 52 048	Ringstedt	Cuxhaven	838	27624
07 3 37 067	Rinnthal	Südliche Weinstraße	662	76857
03 2 57 031	Rinteln, Stadt	Schaumburg	28 508	31737
07 1 34 071	Rinzenberg	Birkenfeld	303	55767
07 2 35 115	Riol	Trier-Saarburg	1 025	54340
15 2 68 022	Rippach	Weißenfels	699	06686
16 0 66 056	Rippershausen	Schmalkalden-Meiningen	924	98639
15 3 70 092	Ristedt	Altmarkkreis Salzwedel	260	38486
01 0 54 109	Risum-Lindholm	Nordfriesland	3 309	25920
16 0 66 057	Ritschenhausen	Schmalkalden-Meiningen	435	98617
03 3 56 008	Ritterhude	Osterholz	13 432	27721
15 2 60 047	Ritterode	Mansfelder Land	328	06333
16 0 71 079	Rittersdorf	Weimarer Land	251	99448
07 2 32 109	Rittersdorf	Bitburg-Prüm	1 196	54636
14 1 91 260	Rittersgrün	Aue-Schwarzenberg	1 966	08355

1) * Bedeutet, daß die Gemeinde mehrere Postleitzahlen hat;
die hier genannte Zahl ist diejenige des Verwaltungssitzes der Gemeinde.

Schlüssel- nummer	Gemeinde	Kreis/Landkreis	Bevöl- kerung	Post- leitz- zahl 1)
07 3 33 062	Rittersheim	Donnersbergkreis	182	67294
01 0 53 101	Ritzerau	Herzogtum Lauenburg	286	23896
13 0 52 063	Ritzerow	Demmin	499	17153
15 2 60 048	Ritzgerode	Mansfelder Land	104	06543
07 2 31 111	Rivenich	Bernkastel-Wittlich	719	54518
07 2 35 116	Riveris	Trier-Saarburg	311	54317
15 3 63 093	Rochau	Stendal	695	39579
14 1 82 350	Rochlitz, Stadt	Mittweida	7 916	09306
16 0 74 078	Rockau	Saale-Holzland-Kreis	329	07619
06 4 40 022	Rockenberg	Wetteraukreis	4 134	35519
16 0 75 092	Rockendorf	Saale-Orla-Kreis	603	07387
07 3 33 502	Rockenhausen, Stadt	Donnersbergkreis	5 696	67806
16 0 63 065	Rockenstuhl	Wartburgkreis	1 371	36419
07 2 33 058	Rockeskyll	Daun	307	54570
16 0 70 044	Rockhausen	Ilm-Kreis	300	99102
16 0 65 058	Rockstedt	Kyffhäuserkreis	271	99713
14 3 79 650	Roda	Leipziger Land	451	04643
09 4 73 158	Rodach b. Coburg, Stadt	Coburg	6 556	96476
07 3 40 038	Rodaiben, Stadt	Pirmasens	7 690	66976
14 1 78 530	Rodau	Vogtlandkreis	453	08539
12 0 68 356	Roddahn	Ostprignitz-Ruppin	272	16845
15 2 61 047	Rodden	Merseburg-Querfurt	237	06231
07 1 31 072	Rodder	Ahrweiler	251	53520
16 0 64 055	Rodeberg	Unstrut-Hainich-Kreis	2 340	99976
09 6 77 178	Roden	Main-Spessart	1 030	97849
01 0 54 110	Rodenäs	Nordfriesland	446	25924
06 4 35 023	Rodenbach	Main-Kinzig-Kreis	11 751	63517
07 3 35 040	Rodenbach	Kaiserslautern	3 274	67688
07 1 38 064	Rodenbach bei Puderbach	Neuwied	650	57639
01 0 58 138	Rodenbek	Rendsburg-Eckernförde	501	24247
03 2 57 032	Rodenberg, Stadt	Schaumburg	5 706	31552
13 0 54 093	Rodenwalde	Ludwigslust	521	19260
15 3 57 029	Rodersdorf	Halberstadt	255	38828
07 2 32 110	Rodershausen	Bitburg-Prüm	208	54673
03 2 56 026	Rodewald	Nienburg (Weser)	2 577	31637

1) * Bedeutet, daß die Gemeinde mehrere Postleitzahlen hat;
die hier genannte Zahl ist diejenige des Verwaltungssitzes der Gemeinde.

4 Gemeinden in alphabetischer Ordnung mit Schlüsselnummer,
Bevölkerung und Postleitzahl am 31.12.1996

R

Schlüssel- nummer	Gemeinde	Kreis/Landkreis	Bevöl- kerung	Post- leitz- zahl 1)
14 1 78 540	Rodewisch, Stadt	Vogtlandkreis	8 353	08228
14 2 72 310	Rodewitz/Spree	Bautzen	710	02692
06 4 38 011	Rodgau, Stadt	Offenbach	42 527	63110
09 3 72 153	Roding, Stadt	Cham	11 152	93426
16 0 62 047	Rodishain	Nordhausen	291	99762
15 1 51 051	Rodleben	Anhalt-Zerbst	1 646	06862
13 0 58 087	Roduchelstorf	Nordwestmecklenburg	269	23923
13 0 56 057	Röbel/Müritz, Stadt	Müritz	5 987	17207
15 2 60 049	Röblingen am See	Mansfelder Land	3 366	06317
15 2 68 023	Röcken	Weißenfels	616	06686
09 5 71 192	Röckingen	Ansbach	774	91740
13 0 52 064	Röckwitz	Demmin	342	17091
12 0 73 468	Röddelin	Uckermark	523	17268
07 1 40 128	Rödelhausen	Rhein-Hunsrück-Kreis	160	56858
09 6 73 156	Rödelmaier	Rhön-Grabfeld	968	97618
09 6 75 161	Rödelsee	Kitzingen	1 467	97348
16 0 73 073	Rödelwitz	Saalfeld-Rudolstadt	102	07407
09 4 73 159	Rödental, Stadt	Coburg	13 918	96472
14 2 85 260	Röderau-Bobersen	Riesa-Großenhain	2 676	01619
14 2 85 270	Röderau	Riesa-Großenhain	3 704	01561
06 4 38 012	Rödermark, Stadt	Offenbach	25 695	63322
07 1 40 129	Rödern	Rhein-Hunsrück-Kreis	202	55481
07 3 38 022	Rödersheim-Gronau	Ludwigshafen	2 904	67127
15 1 54 030	Rödgen	Bitterfeld	340	06766
05 7 58 028	Rödinghausen	Herford	9 527	32289
13 0 55 057	Rödlin-Thurow	Mecklenburg-Strelitz	541	17237
09 7 74 178	Röfingen	Günzburg	1 161	89365
09 7 79 206	Rögling	Donau-Ries	690	86703
15 2 61 048	Röglitz	Merseburg-Querfurt	304	06184
13 0 58 090	Rögnitz	Nordwestmecklenburg	227	19205
07 2 32 111	Röhl	Bitburg-Prüm	457	54636
16 0 61 077	Röhrig	Eichsfeld	230	37318
09 1 74 141	Röhrmoos	Dachau	5 787	85244
09 2 72 141	Röhrnbach, Markt	Freyung-Grafenau	4 395	94133
14 2 87 340	Röhrsdorf	Sächsische Schweiz	1 287	01809

1) * Bedeutet, daß die Gemeinde mehrere Postleitzahlen hat;
die hier genannte Zahl ist diejenige des Verwaltungssitzes der Gemeinde.

Schlüssel- nummer	Gemeinde	Kreis/Landkreis	Bevöl- kerung	Post- leit- zahl 1)
14 1 73 230	Röhrsdorf	Chemnitzer Land	2 943	09247
09 6 76 151	Röllbach	Miltenberg	1 452	63934
07 3 38 023	Römerberg	Ludwigshafen	8 318	67354
08 4 15 088	Römerstein	Reutlingen	3 789	72587
16 0 69 038	Römhild, Stadt	Hildburghausen	1 955	98631
01 0 53 102	Römnitz	Herzogtum Lauenburg	70	23909
03 3 60 017	Römostedt	Uelzen	851	29591
12 0 65 264	Rönnebeck	Oberhavel	182	16775
12 0 73 472	Röpersdorf	Uckermark	504	17291
07 1 35 075	Roes	Cochem-Zell	522	56754
15 1 54 031	Rösa	Bitterfeld	964	06774
09 4 79 145	Röslau	Wunsiedel i. Fichtelgebirge	2 677	95195
05 3 78 028	Rösrath	Rheinisch-Bergischer Kreis	24 658	51503
14 1 78 550	Rößnitz	Vogtlandkreis	161	08527
05 3 54 024	Roetgen	Aachen	7 511	52159
03 1 51 023	Rötgesbüttel	Gifhorn	1 610	38531
14 3 79 660	Rötha, Stadt	Leipziger Land	4 076	04571
09 7 76 124	Röthenbach (Allgäu)	Lindau (Bodensee)	1 691	88167
09 5 74 152	Röthenbach a.d. Pegnitz, Stadt .	Nürnberger Land	12 664	90552
09 6 78 170	Röthlein	Schweinfurt	4 686	97520
07 1 34 072	Rötsweiler-Nockenthal	Birkenfeld	549	55767
09 5 76 141	Röttenbach	Roth	2 675	91187
09 5 72 149	Röttenbach	Erlangen-Höchstadt	4 817	91341
09 6 79 182	Röttlingen, Stadt	Würzburg	1 774	97285
09 3 72 154	Rötz, Stadt	Cham	3 632	92444
13 0 51 066	Rövershagen	Bad Doberan	2 169	18182
15 3 70 093	Röwitz	Altmarkkreis Salzwedel	229	38486
12 0 69 536	Rogäsen	Potsdam-Mittelmark	292	14789
15 3 62 076	Rogätz	Ohrekreis	2 209	39326
13 0 56 058	Rogeez	Müritz	330	17209
09 7 75 149	Roggenburg	Neu-Ulm	2 500	89297
13 0 58 088	Roggendorf	Nordwestmecklenburg	1 020	19205
13 0 58 089	Roggenstorf	Nordwestmecklenburg	443	23936
13 0 51 064	Roggentin	Bad Doberan	1 027	18184
13 0 55 058	Roggentin	Mecklenburg-Strelitz	808	17252

1) * Bedeutet, daß die Gemeinde mehrere Postleitzahlen hat;
die hier genannte Zahl ist diejenige des Verwaltungssitzes der Gemeinde.

4 Gemeinden in alphabetischer Ordnung mit Schlüsselnummer,
Bevölkerung und Postleitzahl am 31.12.1996

R

Schlüssel- nummer	Gemeinde	Kreis/Landkreis	Bevöl- kerung	Post- leit- zahl 1)
12 0 71 332	Roggosen	Spree-Neiße	326	03058
13 0 51 065	Roggow	Bad Doberan	256	18230
12 0 70 344	Rohlsdorf	Prignitz	260	16928
01 0 60 069	Rohlstorf	Segeberg	997	23821
16 0 66 058	Rohr	Schmalkalden-Meiningen	1 050	98530
09 5 76 142	Rohr	Roth	3 101	91189
09 2 73 165	Rohr 1. NB, Markt	Kelheim	3 195	93352
09 1 86 149	Rohrbach	Pfaffenhofen a.d. Ilm	4 710	85296
07 3 37 068	Rohrbach	Südliche Weinstraße	1 635	76865
16 0 71 081	Rohrbach	Weimarer Land	237	99439
16 0 73 074	Rohrbach	Saalfeld-Rudolstadt	235	07429
07 1 40 130	Rohrbach	Rhein-Hunsrück-Kreis	180	55490
07 1 34 073	Rohrbach	Birkenfeld	254	55776
12 0 72 360	Rohrbeck	Teltow-Fläming	354	14913
16 0 61 078	Rohrberg	Eichsfeld	249	37318
15 3 70 094	Rohrberg	Altmarkkreis Salzwedel	592	38489
08 2 35 060	Rohrdorf	Calw	1 954	72229
09 1 87 169	Rohrdorf	Rosenheim	5 076	83101
09 1 85 157	Rohrenfels	Neuburg-Schrobenhausen	1 356	86701
12 0 68 360	Rohrlack	Ostprignitz-Ruppin	158	16845
03 2 56 027	Rohrsen	Nienburg (Weser)	869	31627
15 3 57 030	Rohrsheim	Halberstadt	703	38836
08 1 25 084	Roigheim	Heilbronn	1 447	74255
15 1 54 032	Roitzsch	Bitterfeld	2 764	06809
03 1 58 025	Roklum	Wolfenbüttel	541	38325
03 1 52 020	Rollshausen	Göttingen	1 001	37434
13 0 62 049	Rollwitz	Uecker-Randow	644	17309
13 0 60 067	Rom	Parchim	593	19372
07 2 32 300	Rommersheim	Bitburg-Prüm	614	54597
05 1 62 028	Rommerskirchen	Neuss	12 362	41569
06 5 35 014	Romrod, Stadt	Vogelsbergkreis	3 103	36329
01 0 53 103	Rondeshagen	Herzogtum Lauenburg	747	23919
06 4 35 024	Ronneburg	Main-Kinzig-Kreis	3 253	63549
16 0 76 061	Ronneburg, Stadt	Greiz	6 386	07580
03 2 53 013	Ronnenberg, Stadt	Hannover	22 955	30952

1) * Bedeutet, daß die Gemeinde mehrere Postleitzahlen hat;
die hier genannte Zahl ist diejenige des Verwaltungssitzes der Gemeinde.

4 Gemeinden in alphabetischer Ordnung mit Schlüsselnummer,
Bevölkerung und Postleitzahl am 31.12.1996

R

Schlüssel- nummer	Gemeinde	Kreis/Landkreis	Bevöl- kerung	Post- leit- zahl 1)
09 7 77 165	Ronsberg, Markt	Ostallgäu	1 716	87671
06 6 32 017	Ronshausen	Hersfeld-Rotenburg	2 590	36217
07 2 31 112	Rorodt	Bernkastel-Wittlich	65	54411
16 0 66 059	Rosa	Schmalkalden-Meinungen	849	98590
06 4 40 023	Rosbach v.d. Höhe, Stadt	Wetteraukreis	10 941	61191
07 3 37 069	Roschbach	Südliche Weinstraße	833	76835
03 3 60 018	Rosche	Uelzen	2 092	29571
07 2 32 301	Roscheid	Bitburg-Prüm	71	54619
01 0 61 093	Rosdorf	Steinburg	376	25548
03 1 52 021	Rosdorf	Göttingen	11 350	37124
01 0 53 104	Roseburg	Herzogtum Lauenburg	450	21514
14 2 86 370	Rosenbach	Löbau-Zittau	1 899	02708
08 2 25 082	Rosenberg	Neckar-Odenwald-Kreis	2 210	74749
08 1 36 060	Rosenberg	Ostalbkreis	2 656	73494
05 5 58 040	Rosendahl	Coesfeld	10 571	48720
16 0 75 093	Rosendorf	Saale-Orla-Kreis	199	07819
08 4 17 054	Rosenfeld, Stadt	Zollernalbkreis	6 099	72348
08 1 27 100	Rosengarten	Schwäbisch Hall	4 856	74538
03 3 53 029	Rosengarten	Harburg	11 962	21224
07 1 32 095	Rosenheim (Landkreis Altenkirchen	Altenkirchen (Westerwald)	772	57520
09 1 63 000	Rosenheim, Stadt	Kreisfreie Stadt	58 908	83022 *
07 3 40 223	Rosenkopf	Pirmasens	344	66894
13 0 52 065	Rosenow	Demmin	1 319	17091
13 0 53 077	Rosenow	Güstrow	128	18249
12 0 72 364	Rosenthal	Teltow-Fläming	418	15936
14 2 87 350	Rosenthal-Bielatal	Sächsische Schweiz	1 888	01824
06 6 35 017	Rosenthal, Stadt	Waldeck-Frankenberg	2 414	35119
12 0 68 364	Rosenwinkel	Ostprignitz-Ruppin	136	16928
15 1 51 052	Rosian	Anhalt-Zerbst	684	39279
16 0 77 042	Rositz	Altenburger Land	3 490	04617
12 0 69 540	Roskow	Potsdam-Mittelmark	621	14778
12 0 73 476	Rosow	Uckermark	166	16307
14 1 82 360	Rossau	Mittweida	1 994	09661
15 3 63 094	Rossau	Stendal	450	39606
07 1 43 287	Roßbach	Westerwaldkreis	937	56271

1) * Bedeutet, daß die Gemeinde mehrere Postleitzahlen hat;
die hier genannte Zahl ist diejenige des Verwaltungssitzes der Gemeinde.

4 Gemeinden in alphabetischer Ordnung mit Schlüsselnummer,
Bevölkerung und Postleitzahl am 31.12.1996

R

Schlüssel- nummer	Gemeinde	Kreis/Landkreis	Bevöl- kerung	Post- leit- zahl 1)
07 1 38 065	Roßbach	Neuwied	1 487	53547
15 2 61 049	Roßbach	Merseburg-Querfurt	1 903	06242
09 2 77 142	Roßbach	Rottal-Inn	2 915	94439
15 3 58 054	Roßdorf	Jerichower Land	524	39307
06 4 32 020	Roßdorf	Darmstadt-Dieburg	11 628	64380
16 0 66 061	Roßdorf	Schmalkalden-Meiningen	773	98590
09 7 77 166	Roßhaupten	Ostallgäu	1 997	87672
13 0 59 084	Rossin	Ostvorpommern	199	17398
15 2 66 038	Roßla	Sangerhausen	2 556	06536
15 1 51 053	Roßlau (Elbe), Stadt	Anhalt-Zerbst	14 326	06862
16 0 65 061	Roßleben	Kyffhäuserkreis	5 063	06571
13 0 62 050	Rossow	Uecker-Randow	558	17322
12 0 68 368	Rossow	Ostprignitz-Ruppin	191	16909
09 5 73 125	Roßtal, Markt	Fürth	9 378	90574
14 3 75 160	Roßwein, Stadt	Döbeln	8 235	04741
13 0 03 000	Rostock, Hansestadt	Kreisfreie Stadt	221 029	18055 *
08 1 27 071	Rot am See	Schwäbisch Hall	5 043	74585
08 4 26 100	Rot an der Rot	Biberach	4 246	88430
12 0 61 408	Rotberg	Dahme-Spreewald	414	15749
03 3 57 039	Rotenburg (Wümme), Stadt	Rotenburg (Wümme)	21 323	27356
06 6 32 018	Rotenburg a.d. Fulda, Stadt	Hersfeld-Rotenburg	15 088	36199
07 1 43 288	Rotenhain	Westerwaldkreis	464	56459
07 1 41 118	Roth	Rhein-Lahn-Kreis	183	56368
07 1 40 131	Roth	Rhein-Hunsrück-Kreis	232	56288
07 1 32 096	Roth	Altenkirchen (Westerwald)	1 503	57539
07 1 33 085	Roth	Bad Kreuznach	266	55442
07 2 32 112	Roth an der Our	Bitburg-Prüm	211	54675
07 2 32 302	Roth bei Prüm	Bitburg-Prüm	451	54597
09 5 76 143	Roth, Stadt	Roth	24 215	91154
15 2 66 039	Rotha	Sangerhausen	357	06528
13 0 62 051	Rothemühl	Uecker-Randow	358	17379
16 0 75 094	Rothenacker	Saale-Orla-Kreis	326	07922
07 1 43 289	Rothenbach	Westerwaldkreis	878	56459
06 4 37 014	Rothenberg	Odenwaldkreis	2 522	64757
09 6 71 148	Rothenbuch	Aschaffenburg	1 876	63860

1) * Bedeutet, daß die Gemeinde mehrere Postleitzahlen hat;
die hier genannte Zahl ist diejenige des Verwaltungssitzes der Gemeinde.

Schlüssel- nummer	Gemeinde	Kreis/Landkreis	Bevöl- kerung	Post- leit- zahl 1)
15 2 65 044	Rothenburg	Saalkreis	1 184	06420
09 5 71 193	Rothenburg ob der Tauber, Stadt	Ansbach	11 914	91541
14 2 84 350	Rothenburg/O.L., Stadt	Niederschles. Oberlausitzkreis ..	4 655	02929
09 6 77 181	Rothenfels, Stadt	Main-Spessart	1 064	97851
13 0 62 052	Rothenklempenow	Uecker-Randow	371	17321
15 2 60 050	Rothenschirmbach	Mansfelder Land	664	06295
16 0 74 079	Rothenstein	Saale-Holzland-Kreis	1 311	07751
07 3 36 087	Rothselberg	Kusel	734	67753
12 0 62 412	Rothstein	Elbe-Elster	232	04924
09 1 81 137	Rott	Landsberg a. Lech	1 335	86935
07 1 32 097	Rott	Altenkirchen (Westerwald)	389	57632
09 1 87 170	Rott a. Inn	Rosenheim	3 232	83543
15 1 71 062	Rotta	Wittenberg	913	06773
09 1 82 129	Rottach-Egern	Miesbach	5 383	83700
15 2 60 051	Rottelsdorf	Mansfelder Land	382	06295
08 4 25 104	Rottenacker	Alb-Donau-Kreis	2 089	89616
16 0 73 075	Rottenbach	Saalfeld-Rudolstadt	2 267	07422
09 1 90 145	Rottenbuch	Weilheim-Schongau	1 681	82401
09 2 74 176	Rottenburg a.d. Laaber, Stadt ..	Landshut	7 396	84056
08 4 16 036	Rottenburg am Neckar, Stadt	Tübingen	39 942	72108
09 6 79 185	Rottendorf	Würzburg	4 719	97228
16 0 66 062	Rottterode	Schmalkalden-Meiningen	915	98587
09 2 75 143	Rotthalmünster, Markt	Passau	5 221	94094
16 0 65 062	Rottleben	Kyffhäuserkreis	776	06567
15 2 66 040	Rottleberode	Sangerhausen	1 729	06548
15 3 62 077	Rottmersleben	Ohrekreis	777	39343
12 0 69 544	Rottstock	Potsdam-Mittelmark	718	14793
08 3 25 049	Rottweil, Stadt	Rottweil	24 794	78628
15 3 70 095	Roxförde	Altmarkkreis Salzwedel	236	39638
07 1 33 086	Roxheim	Bad Kreuznach	2 177	55595
13 0 59 085	Rubenow	Ostvorpommern	471	17509
13 0 59 086	Rubkow	Ostvorpommern	823	17390
13 0 60 068	Rubow	Parchim	749	19067
09 1 78 122	Rudelzhausen	Freising	2 840	84104
09 7 77 167	Ruderatshofen	Ostallgäu	1 591	87674

1) * Bedeutet, daß die Gemeinde mehrere Postleitzahlen hat;
die hier genannte Zahl ist diejenige des Verwaltungssitzes der Gemeinde.

4 Gemeinden in alphabetischer Ordnung mit Schlüsselnummer,
Bevölkerung und Postleitzahl am 31.12.1996

R

Schlüssel- nummer	Gemeinde	Kreis/Landkreis	Bevöl- kerung	Post- leit- zahl 1)
08 1 19 061	Rudersberg	Rems-Murr-Kreis	11 561	73635
16 0 68 046	Rudersdorf	Sömmerda	373	99628
09 2 75 144	Ruderting	Passau	3 043	94161
16 0 70 045	Rudisleben	Ilm-Kreis	1 542	99334
16 0 73 076	Rudolstadt, Stadt	Saalfeld-Rudolstadt	28 438	07407
15 3 69 020	Rübeland	Wernigerode	1 695	38889
07 1 37 095	Rüber	Mayen-Koblenz	833	56295
07 1 43 064	Rückeroth	Westerwaldkreis	434	56244
16 0 76 062	Rückersdorf	Greiz	937	07580
09 5 74 154	Rückersdorf	Nürnberger Land	4 287	90607
12 0 62 416	Rückersdorf	Elbe-Elster	1 486	03238
09 7 77 168	Rückholz	Ostallgäu	824	87494
07 1 34 074	Rückweiler	Birkenfeld	419	55776
01 0 59 069	Rüde	Schleswig-Flensburg	327	24986
09 6 76 153	Rüdenau	Miltenberg	870	63924
09 6 75 162	Rüdenhausen, Markt	Kitzingen	786	97355
16 0 76 063	Rüdersdorf	Greiz	986	07586
12 0 64 428	Rüdersdorf b. Bln.	Märkisch-Oderland	10 733	15562
03 1 52 022	Rüdershausen	Göttingen	990	37434
07 1 33 117	Rüdesheim	Bad Kreuznach	2 300	55593
06 4 39 013	Rüdesheim am Rhein, Stadt	Rheingau-Taunus-Kreis	10 327	65385
12 0 60 192	Rüdnitz	Barnim	1 509	16321
01 0 59 070	Rügge	Schleswig-Flensburg	222	24405
09 5 71 194	Rügländ	Ansbach	1 159	91622
03 1 51 024	Rühen	Gifhorn	4 317	38471
13 0 53 078	Rühn	Güstrow	633	18246
12 0 70 348	Rühstädt	Prignitz	627	19322
07 3 34 025	Rülzheim	Germersheim	7 789	76761
07 1 33 087	Rümmelsheim	Bad Kreuznach	1 281	55452
08 3 36 073	Rümmingen	Lörrach	1 494	79595
01 0 62 065	Rümpel	Stornarn	1 125	23843
07 1 38 066	Rüscheid	Neuwied	790	56584
06 4 33 012	Rüsselsheim, Stadt	Groß-Gerau	60 222	65428
07 3 33 064	Rüssingen	Donnersbergkreis	435	67308
16 0 61 081	Rüstungen	Eichsfeld	280	37318

1) * Bedeutet, daß die Gemeinde mehrere Postleitzahlen hat;
die hier genannte Zahl ist diejenige des Verwaltungssitzes der Gemeinde.

Schlüssel- nummer	Gemeinde	Kreis/Landkreis	Bevöl- kerung	Post- leitz- zahl 1)
13 0 54 094	Rüterberg ("Dorfrepublik" 1961-1	Ludwigslust	147	19303
05 9 74 036	Rüthen, Stadt	Soest	11 743	59602
12 0 68 372	Rüthnick	Ostprignitz-Ruppin	487	16835
13 0 58 091	Rüting	Nordwestmecklenburg	606	23936
09 4 77 151	Rugendorf	Kulmbach	1 085	95365
16 0 63 066	Ruhla, Stadt	Wartburgkreis	7 256	99842
12 0 66 272	Ruhland, Stadt	Oberspreewald-Lausitz	4 089	01945
15 1 71 063	Ruhlsdorf	Wittenberg	304	06917
12 0 60 196	Ruhlsdorf	Barnim	461	16348
09 2 76 142	Ruhmannsfelden, Markt	Regen	2 158	94239
09 1 89 140	Ruhpolding	Traunstein	6 446	83324
09 2 75 145	Ruhstorf a.d. Rott	Passau	6 259	94099
01 0 57 069	Ruhwinkel	Plön	1 024	24601
13 0 51 067	Rukieten	Bad Doberan	316	18258
03 3 55 032	Rullstorf	Lüneburg	1 439	21379
07 3 40 039	Rumbach	Pirmasens	541	76891
01 0 58 139	Rumohr	Rendsburg-Eckernförde	709	24254
09 3 72 155	Runding	Cham	2 254	93486
06 5 33 013	Runkel, Stadt	Limburg-Weilburg	9 477	65594
07 1 43 065	Ruppach-Goldhausen	Westerwaldkreis	1 047	56412
16 0 75 095	Ruppersdorf	Saale-Orla-Kreis	312	07356
07 3 32 043	Ruppertsberg	Bad Dürkheim	1 351	67152
07 3 33 065	Ruppertsecken	Donnersbergkreis	378	67808
14 1 93 370	Ruppertsgrün	Zwickauer Land	2 518	08435
08 1 36 061	Ruppertshofen	Ostalbkreis	1 695	73577
07 1 41 120	Ruppertshofen	Rhein-Lahn-Kreis	368	56357
07 3 40 040	Ruppertsweiler	Pirmasens	1 440	66957
05 3 82 052	Ruppichteroth	Rhein-Sieg-Kreis	9 671	53809
07 1 34 075	Ruschberg	Birkenfeld	937	55776
08 3 17 114	Rust	Ortenaukreis	3 235	77977
16 0 61 082	Rustenfelde	Eichsfeld	507	37318
12 0 73 480	Rutenberg	Uckermark	162	17279
08 1 15 042	Rutesheim	Böblingen	9 605	71277
13 0 60 069	Ruthenbeck	Parchim	302	19089
07 3 36 088	Ruthweiler	Kusel	558	66869

1) * Bedeutet, daß die Gemeinde mehrere Postleitzahlen hat;
die hier genannte Zahl ist diejenige des Verwaltungssitzes der Gemeinde.

4 Gemeinden in alphabetischer Ordnung mit Schlüsselnummer,
Bevölkerung und Postleitzahl am 31.12.1996

R

Schlüssel- nummer	Gemeinde	Kreis/Landkreis	Bevöl- kerung	Post- leit- zahl 1)
07 3 36 089	Rutsweiler am Glan	Kusel	369	66887
07 3 36 090	Rutsweiler an der Lauter	Kusel	384	67752
16 0 74 081	Ruttersdorf-Lotschen	Saale-Holzland-Kreis	331	07646

1) * Bedeutet, daß die Gemeinde mehrere Postleitzahlen hat;
die hier genannte Zahl ist diejenige des Verwaltungssitzes der Gemeinde.

Schlüssel- nummer	Gemeinde	Kreis/Landkreis	Bevöl- kerung	Post- leit- zahl 1)
S				
13 0 57 076	Saal	Nordvorpommern	1 629	18317
09 2 73 166	Saal a.d. Donau	Kelheim	5 515	93342
09 6 73 160	Saal a.d. Saale, Markt	Rhön-Grabfeld	1 570	97633
16 0 75 096	Saalebürg, Stadt	Saale-Orla-Kreis	1 470	07929
09 1 72 130	Saaldorf-Surheim	Berchtesgadener Land	4 868	83416
16 0 71 099	Saaleplatte	Weimarer Land	2 952	99510
16 0 73 077	Saalfeld/Saale, Stadt	Saalfeld-Rudolstadt	31 983	07318
12 0 66 276	Saalfhausen	Oberspreewald-Lausitz	287	01994
12 0 72 368	Saalow	Teltow-Fläming	913	15806
07 3 40 041	Saalsstadt	Pirmasens	364	66919
16 0 77 056	Saara	Altenburger Land	3 307	04639
16 0 76 064	Saara	Greiz	756	07589
10 0 41 100	Saarbrücken, Landeshauptstadt ..	Stadtverband Saarbrücken	187 599	66111 *
07 2 35 118	Saarbürg, Stadt	Trier-Saarbürg	6 032	54439
10 0 44 115	Saarlouis, Kreisstadt	Saarlouis	38 439	66740
12 0 69 548	Saarmund	Potsdam-Mittelmark	1 191	14552
10 0 44 116	Saarwellingen	Saarlouis	14 006	66793
12 0 62 420	Saathain	Elbe-Elster	575	04932
13 0 53 079	Sabel	Güstrow	287	18299
15 3 70 096	Sachau	Altmarkkreis Salzwedel	156	39649
09 5 71 196	Sachsen b. Ansbach	Ansbach	3 258	91623
01 0 61 094	Sachsenbunde	Steinbürg	124	25554
16 0 69 039	Sachsenbrunn	Hildbürghausen	2 482	98678
15 3 67 022	Sachsendorf	Schönebeck	368	39240
12 0 64 432	Sachsendorf	Märkisch-Oderland	541	15306
03 2 57 033	Sachsenhagen, Stadt	Schaumbürg	2 042	31553
16 0 71 082	Sachsenhausen	Weimarer Land	353	99439
08 1 18 076	Sachsenheim, Stadt	Ludwigsbürg	16 921	74343
09 1 73 141	Sachsenkam	Bad Tölz-Wolfratshausen	961	83679
01 0 53 105	Sachsenwald (Forstgutsbez.),gemf	Herzogtum Lauenbürg	0	21521
12 0 61 412	Sacrow-Waldow	Dahme-Spreewald	187	15913
13 0 55 059	Sadelkow	Mecklenbürg-Strelitz	266	17099
12 0 70 352	Sadenbeck	Prignitz	512	16928
05 5 66 080	Saerbeck	Steinfurt	5 676	48369

1) * Bedeutet, daß die Gemeinde mehrere Postleitzahlen hat;
die hier genannte Zahl ist diejenige des Verwaltungssitzes der Gemeinde.

4 Gemeinden in alphabetischer Ordnung mit Schlüsselnummer,
Bevölkerung und Postleitzahl am 31.12.1996

S

Schlüssel- nummer	Gemeinde	Kreis/Landkreis	Bevöl- kerung	Post- leitz- zahl 1)
07 1 37 096	Saffig	Mayen-Koblenz	2 133	56648
13 0 61 033	Sagard	Rügen	3 519	18551
12 0 70 356	Sagast	Prignitz	188	16949
01 0 53 106	Sahms	Herzogtum Lauenburg	277	21493
09 6 71 150	Sailauf	Aschaffenburg	3 634	63877
08 1 17 042	Salach	Göppingen	7 786	73084
09 2 78 182	Salching	Straubing-Bogen	2 068	94330
09 2 72 142	Saldenburg	Freyung-Grafenau	2 082	94163
08 4 35 052	Salem	Bodenseekreis	10 646	88682
01 0 53 107	Salem	Herzogtum Lauenburg	524	23911
09 7 78 190	Salgen	Unterallgäu	1 422	87775
12 0 62 424	Sallgast	Elbe-Elster	1 052	03238
08 3 36 074	Sallneck	Lörrach	350	79692
07 2 33 060	Salm	Daun	387	54570
07 2 31 113	Salmtal	Bernkastel-Wittlich	2 219	54528
13 0 55 060	Salow	Mecklenburg-Strelitz	701	17099
09 6 73 161	Salz	Rhön-Grabfeld	1 877	97616
07 1 43 290	Salz	Westerwaldkreis	900	56414
03 4 54 045	Salzbergen	Emsland	6 873	48499
12 0 69 552	Salzbrunn	Potsdam-Mittelmark	152	14547
07 1 43 291	Salzburg	Westerwaldkreis	255	56479
15 1 54 033	Salzfurthkapelle	Bitterfeld	875	06779
03 1 02 000	Salzgitter, Stadt	Kreisfreie Stadt	116 865	38226 *
03 3 53 030	Salzhausen	Harburg	3 902	21376
03 2 52 008	Salzhemmendorf, Flecken	Hamel-Pyrmont	11 079	31020
05 7 74 036	Salzkotten, Stadt	Paderborn	22 416	33154
15 2 65 045	Salzmünde	Saalkreis	2 412	06198
15 3 70 097	Salzwedel, Hansestadt	Altmarkkreis Salzwedel	21 159	29410
09 2 75 146	Salzweg	Passau	6 403	94121
09 1 87 172	Samerberg	Rosenheim	2 393	83122
03 4 56 020	Samern	Grafschaft Bentheim	694	48465
15 3 62 078	Samswegen	Ohrekreis	1 655	39326
13 0 61 034	Samtens	Rügen	2 372	18573
09 6 74 195	Sand a. Main	Haßberge	3 059	97522
15 3 63 095	Sandau (Elbe), Stadt	Stendal	1 046	39524

1) * Bedeutet, daß die Gemeinde mehrere Postleitzahlen hat;
die hier genannte Zahl ist diejenige des Verwaltungssitzes der Gemeinde.

Schlüssel- nummer	Gemeinde	Kreis/Landkreis	Bevöl- kerung	Post- leit- zahl 1)
15 3 63 096	Sandauerholz	Stendal	187	39606
15 3 62 079	Sandbeiendorf	Ohrekreis	300	39517
09 6 73 162	Sandberg	Rhön-Grabfeld	2 945	97657
03 3 57 040	Sandbostel	Rotenburg (Wümme)	759	27446
03 4 55 014	Sande	Friesland	9 118	26452
15 1 54 034	Sandersdorf	Bitterfeld	7 277	06792
15 2 60 052	Sandersleben, Stadt	Mansfelder Land	2 410	06456
01 0 53 108	Sandesneben	Herzogtum Lauenburg	1 089	23898
08 2 26 076	Sandhausen	Rhein-Neckar-Kreis	13 837	69207
12 0 60 200	Sandkrug	Barnim	360	16230
03 3 52 049	Sandstedt	Cuxhaven	1 759	27628
15 2 66 041	Sangerhausen, Stadt	Sangerhausen	28 749	06526
13 0 51 068	Sanitz	Bad Doberan	3 426	18190
01 0 59 181	Sankelmark	Schleswig-Flensburg	1 294	24988
07 3 33 066	Sankt Alban	Donnersbergkreis	328	67813
07 1 35 076	Sankt Aldegund	Cochem-Zell	688	56858
03 1 53 010	Sankt Andreasberg, Bergstadt ...	Goslar	2 570	37444
01 0 51 096	Sankt Annen	Dithmarschen	328	25776
05 3 82 056	Sankt Augustin, Stadt	Rhein-Sieg-Kreis	55 013	53757
08 3 37 097	Sankt Blasien, Stadt	Waldshut	4 342	79837
09 2 78 184	Sankt Englmar	Straubing-Bogen	1 458	94379
08 3 26 052	Sankt Georgen im Schwarzwald, St	Schwarzwald-Baar-Kreis	14 159	78112
07 1 40 133	Sankt Goar, Stadt	Rhein-Hunsrück-Kreis	3 298	56329
10 0 45 117	Sankt Ingbert, Stadt	Saarpfalz-Kreis	40 830	66386
07 3 39 050	Sankt Johann	Mainz-Bingen	702	55578
07 1 37 097	Sankt Johann	Mayen-Koblenz	798	56727
07 3 36 095	Sankt Julian	Kusel	1 388	66887
07 1 33 088	Sankt Katharinen	Bad Kreuznach	316	55595
07 1 38 068	Sankt Katharinen (Landkreis Neuw	Neuwied	3 004	53562
08 2 26 103	Sankt Leon-Rot	Rhein-Neckar-Kreis	11 806	68789
08 3 15 094	Sankt Märgen	Breisgau-Hochschwarzwald	1 892	79274
01 0 61 095	Sankt Margarethen	Steinburg	1 077	25572
07 3 37 070	Sankt Martin	Südliche Weinstraße	1 922	67487
01 0 51 097	Sankt Michaelisdonn	Dithmarschen	3 722	25693
09 2 72 143	Sankt Oswald-Riedlhütte	Freyung-Grafenau	3 145	94568

1) * Bedeutet, daß die Gemeinde mehrere Postleitzahlen hat;
die hier genannte Zahl ist diejenige des Verwaltungssitzes der Gemeinde.

Schlüssel- nummer	Gemeinde	Kreis/Landkreis	Bevöl- kerung	Post- leit- zahl 1)
08 3 15 095	Sankt Peter	Breisgau-Hochschwarzwald	2 360	79271
01 0 54 113	Sankt Peter-Ording	Nordfriesland	4 210	25826
07 1 37 222	Sankt Sebastian	Mayen-Koblenz	2 371	56220
07 2 32 113	Sankt Thomas	Bitburg-Prüm	316	54655
10 0 46 117	Sankt Wendel, Kreisstadt	Sankt Wendel	27 668	66606
09 1 77 137	Sankt Wolfgang	Erding	3 607	84427
15 3 63 097	Sanne	Stendal	175	39596
15 3 70 098	Sanne-Kerkuhn	Altmarkkreis Salzwedel	331	39606
13 0 52 066	Sanzkow	Demmin	243	17111
07 1 40 134	Sargenroth	Rhein-Hunsrück-Kreis	457	55471
15 3 57 031	Sargstedt	Halberstadt	815	38822
01 0 61 096	Sarlhusen	Steinburg	413	24616
07 2 33 061	Sarmersbach	Daun	188	54552
13 0 53 080	Sarmstorf	Güstrow	479	18276
13 0 59 087	Sarnow	Ostvorpommern	576	17392
13 0 52 067	Sarow	Demmin	1 001	17111
03 2 54 028	Sarstedt, Stadt	Hildesheim	17 848	31157
01 0 51 098	Sarzbüttel	Dithmarschen	683	25785
08 3 16 038	Sasbach	Emmendingen	3 172	79361
08 3 17 116	Sasbach	Ortenaukreis	5 318	77880
08 3 17 118	Sasbachwalden	Ortenaukreis	2 424	77887
13 0 52 068	Sassen	Demmin	608	17121
07 2 33 236	Sassen	Daun	107	56767
05 5 70 036	Sassenberg, Stadt	Warendorf	12 247	48336
03 1 51 025	Sassenburg	Gifhorn	9 239	38524
12 0 66 280	Saßleben	Oberspreewald-Lausitz	419	03205
13 0 61 035	Sassnitz, Stadt	Rügen	12 056	18546
03 4 53 013	Saterland	Cloppenburg	12 310	26683
13 0 51 069	Satow	Bad Doberan	2 007	18239
13 0 56 059	Satow	Müritz	211	17209
01 0 59 071	Satrup	Schleswig-Flensburg	3 010	24986
08 1 27 073	Satteldorf	Schwäbisch Hall	4 663	74589
12 0 69 556	Satzkorn	Potsdam-Mittelmark	434	14476
15 2 56 073	Saubach	Burgenlandkreis	823	06647
12 0 67 428	Sauen	Oder-Spree	124	15848

1) * Bedeutet, daß die Gemeinde mehrere Postleitzahlen hat;
die hier genannte Zahl ist diejenige des Verwaltungssitzes der Gemeinde.

Schlüssel- nummer	Gemeinde	Kreis/Landkreis	Bevöl- kerung	Post- leitzahl 1)
03 3 59 037	Sauensiek	Stade	1 990	21644
09 1 84 141	Sauerlach	München	5 547	82054
07 1 41 122	Sauerthal	Rhein-Lahn-Kreis	212	65391
08 4 37 123	Sauldorf	Sigmaringen	2 345	88605
08 4 37 100	Saulgau, Stadt	Sigmaringen	17 177	88348
09 1 80 129	Saulgrub	Garmisch-Partenkirchen	1 558	82442
07 3 31 058	Saulheim	Alzey-Worms	6 599	55291
14 1 93 380	Saupersdorf	Zwickauer Land	1 035	08107
01 0 59 072	Saustrup	Schleswig-Flensburg	196	24392
13 0 59 088	Sauzin	Ostvorpommern	303	17440
12 0 62 428	Saxdorf	Elbe-Elster	199	04895
07 2 33 062	Saxler	Daun	84	54558
14 1 77 380	Sayda, Stadt	Freiberg	2 353	09619
06 4 32 021	Schaafheim	Darmstadt-Dieburg	8 509	64850
01 0 59 073	Schaalby	Schleswig-Flensburg	1 522	24882
01 0 58 140	Schacht-Audorf	Rendsburg-Eckernförde	4 264	24790
16 0 61 083	Schachtebich	Eichsfeld	261	37318
01 0 60 070	Schackendorf	Segeberg	784	23795
15 3 62 080	Schackensleben	Ohrekreis	802	39343
15 3 52 032	Schackenthal	Aschersleben-Staßfurt	333	06449
12 0 62 432	Schacksdorf	Elbe-Elster	687	03238
15 1 53 026	Schackstedt	Bernburg	554	06425
15 3 52 033	Schadeleben	Aschersleben-Staßfurt	767	06449
12 0 62 436	Schadewitz	Elbe-Elster	159	03238
12 0 67 432	Schadow	Oder-Spree	134	15848
09 1 84 142	Schäftlarn	München	5 080	82069
12 0 69 560	Schäpe	Potsdam-Mittelmark	119	14547
15 3 63 098	Schäplitz	Stendal	118	39579
01 0 59 158	Schafflund	Schleswig-Flensburg	1 850	24980
15 2 61 050	Schafstädt, Stadt	Merseburg-Querfurt	2 353	06255
01 0 51 099	Schafstedt	Dithmarschen	1 236	25725
16 0 72 015	Schalkau, Stadt	Sonneberg	3 689	96528
07 1 31 073	Schalkenbach	Ahrweiler	707	53426
07 2 33 063	Schalkenmehren	Daun	544	54552
09 2 74 179	Schalkham	Landshut	861	84175

1) * Bedeutet, daß die Gemeinde mehrere Postleitzahlen hat;
die hier genannte Zahl ist diejenige des Verwaltungssitzes der Gemeinde.

4 Gemeinden in alphabetischer Ordnung mit Schlüsselnummer,
Bevölkerung und Postleitzahl am 31.12.1996

S

Schlüssel- nummer	Gemeinde	Kreis/Landkreis	Bevöl- kerung	Post- leit- zahl 1)
01 0 51 100	Schalkholz	Dithmarschen	537	25782
05 9 62 056	Schalksmühle	Märkischer Kreis	12 181	58579
08 3 36 075	Schallbach	Lörrach	662	79597
07 3 35 041	Schallodenbach	Kaiserslautern	939	67701
08 3 15 098	Schallstadt	Breisgau-Hochschwarzwald	5 647	79227
07 2 32 114	Schankweiler	Bitburg-Prüm	201	54668
03 4 54 046	Schapen	Emsland	2 207	48480
12 0 73 484	Schapow	Uckermark	676	17291
13 0 61 036	Schaprode	Rügen	618	18569
01 0 55 044	Scharbeutz	Ostholstein	11 037	23683 *
07 2 32 145	Scharfbillig	Bitburg-Prüm	85	54636
14 2 80 350	Scharfenberg	Meißen-Radebeul	1 794	01665
14 1 81 330	Scharfenstein	Mittlerer Erzgebirgskreis	1 140	09435
03 3 55 033	Scharnebeck	Lüneburg	3 233	21379
03 3 51 019	Scharnhorst	Celle	667	29348
15 3 58 055	Schartau	Jerichower Land	611	39291
01 0 55 037	Schashagen	Ostholstein	2 298	23730
15 3 57 032	Schauen	Halberstadt	492	38835
06 6 33 023	Schauenburg	Kassel	10 351	34270
09 4 75 165	Schauenstein, Stadt	Hof	2 347	95197
07 3 40 042	Schauerberg	Pirmasens	238	66919
09 2 71 148	Schaufling	Deggendorf	1 358	94571
07 1 34 076	Schauen	Birkenfeld	518	55758
07 1 35 077	Schauen	Cochem-Zell	400	56865
09 1 87 142	Schechen	Rosenheim	4 085	83135
08 1 36 062	Schechingen	Ostalbkreis	2 375	73579
03 1 52 023	Scheden	Göttingen	2 110	37127
08 4 37 101	Scheer, Stadt	Sigmaringen	2 710	72516
03 3 57 041	Scheeßel	Rotenburg (Wümme)	11 648	27383
08 2 25 115	Schefflenz	Neckar-Odenwald-Kreis	4 368	74850
01 0 59 074	Scheggerott	Schleswig-Flensburg	399	24392
16 0 72 016	Scheibe-Alsbach	Sonneberg	808	98749
14 1 71 250	Scheibenberg, Stadt	Annaberg	2 411	09481
07 3 34 027	Scheibenhart	Germersheim	707	76779
07 2 33 237	Scheid	Daun	120	54611

1) * Bedeutet, daß die Gemeinde mehrere Postleitzahlen hat;
die hier genannte Zahl ist diejenige des Verwaltungssitzes der Gemeinde.

Schlüssel- nummer	Gemeinde	Kreis/Landkreis	Bevöl- kerung	Post- leit- zahl 1)
09 7 76 125	Scheidegg, Markt	Lindau (Bodensee)	4 148	88175
16 0 74 082	Scheiditz	Saale-Holzland-Kreis	61	07646
07 1 41 124	Scheidt	Rhein-Lahn-Kreis	322	56379
09 5 75 161	Scheinfeld, Stadt	Neustadt a.d.Aisch-Bad Windsheim	4 790	91443
07 2 32 116	Scheitenkorb	Bitburg-Prüm	36	54673
15 2 68 024	Schelkau	Weißenfels	245	06682
08 4 25 108	Schelklingen, Stadt	Alb-Donau-Kreis	7 168	89601
15 2 56 074	Schellbach	Burgenlandkreis	593	06712
15 3 63 099	Schelldorf	Stendal	115	39517
03 2 54 029	Schellerten	Hildesheim	8 651	31174
01 0 57 070	Schellhorn	Plön	1 505	24211
07 3 36 091	Schellweiler	Kusel	572	66869
08 4 26 134	Schemmerhofen	Biberach	6 966	88433
01 0 61 097	Schenefeld	Steinburg	2 395	25560
01 0 56 044	Schenefeld, Stadt	Pinneberg	16 544	22869
07 1 43 066	Schenkelberg	Westerwaldkreis	694	56244
14 3 74 310	Schenkenberg	Delitzsch	1 243	04509
12 0 69 564	Schenkenberg	Potsdam-Mittelmark	908	14778
12 0 73 488	Schenkenberg	Uckermark	304	17291
12 0 71 336	Schenkendöbern	Spree-Neiße	429	03172
12 0 61 416	Schenkendorf	Dahme-Spreewald	953	15711
12 0 69 568	Schenkenhorst	Potsdam-Mittelmark	390	14532
15 3 70 099	Schenkenhorst	Altmarkkreis Salzwedel	197	39638
08 3 25 050	Schenkenzell	Rottweil	1 996	77773
06 6 32 019	Schenklengsfeld	Hersfeld-Rotenburg	4 883	36277
05 1 70 036	Schermbeck	Wesel	13 244	46514
15 3 55 045	Schermcke	Bördekreis	655	39387
15 3 58 056	Schermen	Jerichower Land	1 513	39291
16 0 65 083	Schernberg	Kyffhäuserkreis	3 432	99713
15 3 63 100	Schernebeck	Stendal	240	39517
09 1 76 160	Schernfeld	Eichstätt	2 796	85132
15 3 63 101	Schernikau	Stendal	356	39579
12 0 67 436	Schernsdorf	Oder-Spree	288	15890
09 7 72 197	Scherstetten	Augsburg	960	86872
09 4 71 185	Scheßlitz, Stadt	Bamberg	7 008	96110

1) * Bedeutet, daß die Gemeinde mehrere Postleitzahlen hat;
die hier genannte Zahl ist diejenige des Verwaltungssitzes der Gemeinde.

4 Gemeinden in alphabetischer Ordnung mit Schlüsselnummer,
Bevölkerung und Postleitzahl am 31.12.1996

S

Schlüssel- nummer	Gemeinde	Kreis/Landkreis	Bevöl- kerung	Post- leitz- zahl 1)
15 1 59 039	Scheuder	Köthen	407	06386
07 1 32 098	Scheuerfeld	Altenkirchen (Westerwald)	2 220	57584
07 2 32 117	Scheuern	Bitburg-Prüm	57	54673
09 1 81 138	Scheuring	Landsberg a. Lech	1 580	86937
09 1 86 151	Scheyern	Pfaffenhofen a.d. Ilm	4 202	85298
12 0 61 420	Schiebsdorf	Dahme-Spreewald	114	15938
05 7 66 060	Schieder-Schwalenberg, Stadt ...	Lippe	9 762	32816
15 3 64 019	Schielo	Quedlinburg	629	06493
15 1 54 035	Schierau	Bitterfeld	822	06779
01 0 60 071	Schieren	Segeberg	270	23795
01 0 58 141	Schierensee	Rendsburg-Eckernförde	416	24241
15 3 69 021	Schierke	Wernigerode	902	38879
09 3 75 196	Schierling, Markt	Regensburg	7 131	84069
07 3 33 067	Schiersfeld	Donnersbergkreis	271	67823
07 1 41 125	Schiesheim	Rhein-Lahn-Kreis	256	65623
03 3 52 050	Schiffdorf	Cuxhaven	12 791	27619
07 3 38 025	Schifferstadt, Stadt	Ludwigshafen	18 700	67105
12 0 64 436	Schiffmühle	Märkisch-Oderland	709	16259
10 0 43 116	Schiffweiler	Neunkirchen	17 943	66578
12 0 62 440	Schilda	Elbe-Elster	678	03253
14 3 89 260	Schildau, Gneisenaustadt, Stadt	Torgau-Oschatz	2 890	04889
12 0 65 268	Schildow	Oberhavel	2 906	16552
07 2 35 119	Schillingen	Trier-Saarburg	1 292	54429
09 5 71 198	Schillingsfürst, Stadt	Ansbach	2 719	91583
16 0 68 047	Schillingstedt	Sömmerda	273	99625
01 0 57 071	Schillsdorf	Plön	852	24637
08 3 25 051	Schiltach, Stadt	Rottweil	4 102	77761
09 7 71 162	Schiltberg	Alchach-Friedberg	1 748	86576
13 0 58 092	Schimm	Nordwestmecklenburg	322	23972
07 3 40 043	Schindhard	Pirmasens	580	66996
01 0 58 142	Schinkel	Rendsburg-Eckernförde	1 017	24214
15 3 63 102	Schinne	Stendal	538	39579
01 0 53 109	Schiphorst	Herzogtum Lauenburg	450	23847
12 0 66 284	Schipkau	Oberspreewald-Lausitz	4 810	01993
14 2 72 320	Schlingiswalde, Stadt	Bautzen	3 142	02681

1) * Bedeutet, daß die Gemeinde mehrere Postleitzahlen hat;
die hier genannte Zahl ist diejenige des Verwaltungssitzes der Gemeinde.

Schlüssel- nummer	Gemeinde	Kreis/Landkreis	Bevöl- kerung	Post- leitz- zahl 1)
09 3 74 154	Schirmitz	Neustadt a.d. Waldnaab	1 990	92718
09 4 79 147	Schirnding, Markt	Wunsiedel 1. Fichtelgebirge	1 727	95706
14 3 79 680	Schkeuditz, Stadt	Leipziger Land	13 637	04435
16 0 74 083	Schkölen, Stadt	Saale-Holzland-Kreis	1 555	07619
15 1 71 064	Schköna	Wittenberg	898	06773
15 2 61 051	Schkopau	Merseburg-Querfurt	2 963	06258
15 2 68 025	Schkortleben	Weißenfels	664	06688
12 0 61 424	Schlabendorf	Dahme-Spreewald	253	15926
03 1 58 026	Schladen	Wolfenbüttel	5 298	38315
07 2 31 114	Schladt	Bernkastel-Wittlich	132	54534
15 3 58 057	Schlagenthin	Jerichower Land	896	39307
13 0 58 093	Schlagsdorf	Nordwestmecklenburg	1 175	19217
08 1 16 063	Schlaithdorf	Esslingen	1 608	72667
15 1 54 036	Schlaitz	Bitterfeld	908	06774
12 0 69 572	Schlalach	Potsdam-Mittelmark	361	14822
12 0 69 576	Schlamau	Potsdam-Mittelmark	585	14827
09 3 74 155	Schlammersdorf	Neustadt a.d. Waldnaab	814	95519
05 7 66 064	Schlangen	Lippe	8 331	33189
06 4 39 014	Schlangenbad	Rheingau-Taunus-Kreis	6 089	65388
15 3 57 033	Schlanstedt	Halberstadt	1 239	38838
08 1 17 043	Schlat	Göppingen	1 689	73114
15 2 56 075	Schleberoda	Burgenlandkreis	204	06632
09 1 89 141	Schleching	Traunstein	1 741	83259
16 0 69 041	Schlechtsart	Hildburghausen	149	98663
15 1 71 065	Schleesen	Wittenberg	575	06785
14 1 82 370	Schlegel	Mittweida	324	09661
14 2 86 380	Schlegel	Löbau-Zittau	1 051	02788
16 0 75 097	Schlegel	Saale-Orla-Kreis	443	07366
09 1 73 142	Schlehdorf	Bad Tölz-Wolfratshausen	1 052	82444
07 2 35 120	Schleich	Trier-Saarburg	210	54340
16 0 63 068	Schleid	Wartburgkreis	1 164	36419
07 2 32 118	Schleid	Bitburg-Prüm	421	54636
05 3 66 036	Schleiden, Stadt	Euskirchen	13 856	53937
14 2 84 360	Schleife	Niederschles. Oberlausitzkreis ..	2 993	02959
16 0 74 084	Schleifreisen	Saale-Holzland-Kreis	472	07629

1) * Bedeutet, daß die Gemeinde mehrere Postleitzahlen hat;
die hier genannte Zahl ist diejenige des Verwaltungssitzes der Gemeinde.

4 Gemeinden in alphabetischer Ordnung mit Schlüsselnummer,
Bevölkerung und Postleitzahl am 31.12.1996

S

Schlüssel- nummer	Gemeinde	Kreis/Landkreis	Bevöl- kerung	Post- leitz- zahl 1)
16 0 75 098	Schleiz, Stadt	Saale-Orla-Kreis	9 528	07907
14 1 91 270	Schlema	Aue-Schwarzenberg	6 189	08301
13 0 57 077	Schlemmin	Nordvorpommern	354	18320
13 0 53 081	Schlemmin	Güstrow	153	18249
12 0 72 372	Schlenzer	Teltow-Fläming	234	14913
12 0 61 428	Schleppzig	Dahme-Spreewald	620	15910
01 0 57 072	Schlesen	Plön	443	24256
01 0 59 075	Schleswig, Stadt	Schleswig-Flensburg	26 497	24837
14 1 71 260	Schlettau, Stadt	Annaberg	2 854	09487
16 0 69 042	Schleusegrund	Hildburghausen	3 738	98667
16 0 69 043	Schleusingen, Stadt	Hildburghausen	6 007	98553
01 0 51 102	Schlichting	Dithmarschen	254	25776
12 0 62 444	Schlieben, Stadt	Elbe-Elster	2 226	04936
08 3 36 078	Schliengen	Lörrach	4 697	79418
08 4 36 069	Schlier	Ravensburg	3 549	88281
08 1 17 044	Schlierbach	Göppingen	3 646	73278
07 1 40 135	Schlierschied	Rhein-Hunsrück-Kreis	235	55483
09 1 82 131	Schliersee, Markt	Miesbach	6 424	83727
06 5 35 015	Schlitz, Stadt	Vogelsbergkreis	10 336	36110
16 0 74 085	Schlößen	Saale-Holzland-Kreis	701	07646
13 0 56 060	Schloen	Müritz	353	17192
05 7 54 036	Schloß Holte-Stukenbrock	Gütersloh	23 685	33758
07 1 33 089	Schloßböckelheim	Bad Kreuznach	422	55596
16 0 73 078	Schloßkulm	Saalfeld-Rudolstadt	79	07407
16 0 68 048	Schloßvippach	Sömmerda	1 586	99195
01 0 61 098	Schlotfeld	Steinburg	251	25551
16 0 64 057	Schlotheim, Stadt	Unstrut-Hainich-Kreis	4 596	99994
08 3 15 102	Schluchsee	Breisgau-Hochschwarzwald	2 532	79859
06 4 35 025	Schlüchtern, Stadt	Main-Kinzig-Kreis	16 379	36381
09 4 71 220	Schlüsselfeld, Stadt	Bamberg	5 699	96132
12 0 69 580	Schlunkendorf	Potsdam-Mittelmark	165	14547
14 1 93 390	Schlunzig	Zwickauer Land	288	08138
12 0 65 272	Schmachtenhagen	Oberhavel	1 525	16515
13 0 51 070	Schmadebeck	Bad Doberan	262	18236
07 3 40 044	Schmalenberg	Pirmasens	659	67718

1) * Bedeutet, daß die Gemeinde mehrere Postleitzahlen hat;
die hier genannte Zahl ist diejenige des Verwaltungssitzes der Gemeinde.

Schlüssel- nummer	Gemeinde	Kreis/Landkreis	Bevöl- kerung	Post- leit- zahl 1)
01 0 60 072	Schmalensee	Segeberg	523	24638
01 0 60 073	Schmalfeld	Segeberg	1 809	24640
16 0 66 063	Schmalkalden, Kurort, Stadt	Schmalkalden-Meiningen	19 305	98574
05 9 58 040	Schmallenberg, Stadt	Hochsauerlandkreis	26 739	57392
01 0 58 143	Schmalstede	Rendsburg-Eckernförde	220	24241
15 2 60 053	Schmalzerode	Mansfelder Land	324	06295
12 0 73 492	Schmargendorf	Uckermark	322	16278
13 0 52 069	Schmarsow	Demmin	277	17129
15 3 69 022	Schmatzfeld	Wernigerode	376	38855
13 0 59 089	Schmatzin	Ostvorpommern	412	17390
01 0 51 103	Schmedeswurth	Dithmarschen	221	25724
16 0 69 044	Schmeheim	Hildburghausen	366	98530
10 0 44 117	Schmelz	Saarlouis	17 388	66839
12 0 69 584	Schmergow	Potsdam-Mittelmark	836	14550
12 0 62 448	Schmerkendorf	Elbe-Elster	640	04895
09 3 76 159	Schmidgaden	Schwandorf	2 708	92546
09 3 71 148	Schmidmühlen, Markt	Amberg-Weizbach	2 350	92287
07 1 34 077	Schmidthachenbach	Birkenfeld	438	55758
09 7 71 163	Schmiechen	Aichach-Friedberg	1 062	86511
12 0 73 496	Schmiedeberg	Uckermark	140	16278
14 2 90 410	Schmiedeberg	Weißeritzkreis	3 476	01762
16 0 73 079	Schmiedefeld	Saalfeld-Rudolstadt	1 339	98739
16 0 70 046	Schmiedefeld am Rennsteig	Ilm-Kreis	2 179	98711
16 0 71 083	Schmiedehausen	Weimarer Land	474	99518
16 0 73 081	Schmieden	Saalfeld-Rudolstadt	56	07407
16 0 75 099	Schmieritz	Saale-Orla-Kreis	455	07819
01 0 53 110	Schmilau	Herzogtum Lauenburg	543	23911
15 1 71 066	Schmilkendorf	Wittenberg	251	06896
07 1 34 078	Schmißberg	Birkenfeld	230	55765
07 3 40 224	Schmitshausen	Pirmasens	440	66484
07 1 35 078	Schmitt	Cochem-Zell	169	56825
06 4 34 009	Schmitten	Hochtaunuskreis	8 262	61389
07 1 33 090	Schmittweiler	Bad Kreuznach	221	67829
12 0 73 500	Schmölln	Uckermark	694	17291
14 2 72 330	Schmölln-Putzkau	Bautzen	3 746	01877

1) * Bedeutet, daß die Gemeinde mehrere Postleitzahlen hat;
die hier genannte Zahl ist diejenige des Verwaltungssitzes der Gemeinde.

Schlüssel- nummer	Gemeinde	Kreis/Landkreis	Bevöl- kerung	Post- leit- zahl 1)
16 0 77 043	Schmölln, Stadt	Altenburger Land	13 218	04626
12 0 71 340	Schmogrow	Spree-Neiße	510	03096
12 0 70 360	Schmolde	Prignitz	381	16945
15 2 61 052	Schmon	Merseburg-Querfurt	883	06268
16 0 75 101	Schmorda	Saale-Orla-Kreis	115	07389
09 4 72 184	Schnabelwald, Markt	Bayreuth	1 002	91289
03 3 54 021	Schnackenburg, Stadt	Lüchow-Dannenberg	677	29493
14 3 74 320	Schnaditz	Delitzsch	336	04849
09 1 89 142	Schnaitsee	Traunstein	3 487	83530
09 5 74 155	Schnaittach, Markt	Nürnberger Land	8 281	91220
09 3 71 150	Schnaittenbach, Stadt	Amberg-Weizbach	4 443	92253
01 0 53 111	Schnakenbek	Herzogtum Lauenburg	839	21481
01 0 59 076	Schnarup-Thumby	Schleswig-Flensburg	567	24891
14 1 78 570	Schneckengrün	Vogtlandkreis	256	08527
07 3 35 042	Schneckenhausen	Kaiserslautern	605	67699
09 4 76 171	Schneckenlohe	Kronach	1 189	96277
09 6 76 156	Schneeberg, Markt	Miltenberg	1 953	63936
14 1 91 280	Schneeberg, Stadt	Aue-Schwarzenberg	17 827	08289
03 3 54 022	Schnega	Lüchow-Dannenberg	1 579	29465
14 1 78 580	Schneidenbach	Vogtlandkreis	400	08468
15 3 52 034	Schneidlingen	Aschersleben-Staßfurt	1 311	39435
09 1 72 131	Schneizlreuth	Berchtesgadener Land	1 526	83458
09 5 71 199	Schnelldorf	Ansbach	3 385	91625
15 1 71 067	Schnellin	Wittenberg	360	06901
07 1 33 204	Schneppenbach	Bad Kreuznach	286	55608
16 0 69 045	Schnett	Hildburghausen	750	98666
03 3 58 019	Schneverdingen, Stadt	Stoltau-Fallingb.	17 245	29640
07 1 40 138	Schnorbach	Rhein-Hunsrück-Kreis	195	55497
08 4 25 110	Schnürpflingen	Alb-Donau-Kreis	1 385	89194
01 0 54 115	Schobüll	Nordfriesland	1 668	25875
15 2 65 046	Schochwitz	Saalkreis	1 068	06179
07 2 35 122	Schoden	Trier-Saarburg	583	54441
12 0 72 376	Schöbendorf	Teltow-Fläming	193	15837
06 5 32 018	Schöffengrund	Lahn-Dill-Kreis	6 433	35641
09 2 72 145	Schöfweg	Freyung-Grafenau	1 352	94572

1) * Bedeutet, daß die Gemeinde mehrere Postleitzahlen hat;
die hier genannte Zahl ist diejenige des Verwaltungssitzes der Gemeinde.

Schlüssel- nummer	Gemeinde	Kreis/Landkreis	Bevöl- kerung	Post- leit- zahl 1)
09 6 71 152	Schöllkrippen, Markt	Aschaffenburg	3 719	63825
09 2 71 149	Schöllnach, Markt	Deggendorf	4 944	94508
12 0 66 288	Schöllnitz	Oberspreewald-Lausitz	333	03229
08 2 35 065	Schömberg	Calw	8 768	75328
16 0 76 065	Schömberg	Greiz	117	07570
08 4 17 057	Schömberg, Stadt	Zollernalbkreis	4 426	72355
07 2 35 123	Schömerich	Trier-Saarburg	142	54314
14 3 89 270	Schöna	Torgau-Oschatz	339	04838
12 0 72 380	Schöna-Kolpfen	Teltow-Fläming	367	04936
08 1 15 044	Schönaich	Böblingen	9 937	71101
09 2 77 144	Schönau	Rottal-Inn	1 859	84337
07 3 40 045	Schönau (Pfalz)	Pirmasens	548	66996
09 1 72 132	Schönau a. Königssee	Berchtesgadener Land	5 592	83471
09 6 73 163	Schönau a.d. Brend	Rhön-Grabfeld	1 448	97659
08 3 36 079	Schönau im Schwarzwald, Stadt ..	Lörrach	2 593	79677
14 2 86 390	Schönau-Berzdorf a.d. Eigen	Löbau-Zittau	1 997	02899
08 2 26 080	Schönau, Stadt	Rhein-Neckar-Kreis	4 675	69250
14 2 86 400	Schönbach	Löbau-Zittau	1 446	02708
16 0 76 066	Schönbach	Greiz	210	07985
07 2 33 064	Schönbach	Daun	306	54552
13 0 55 061	Schönbeck	Mecklenburg-Strelitz	543	17349
01 0 58 144	Schönbek	Rendsburg-Eckernförde	165	24582
01 0 53 112	Schönberg	Herzogtum Lauenburg	1 149	22929
07 2 31 115	Schönberg	Bernkastel-Wittlich	247	54426
12 0 68 376	Schönberg	Ostprignitz-Ruppin	301	16866
12 0 68 380	Schönberg	Ostprignitz-Ruppin	282	16835
15 3 63 103	Schönberg	Stendal	597	39615
14 1 78 590	Schönberg	Vogtlandkreis	303	08539
14 1 73 240	Schönberg	Chemnitzer Land	991	08393
09 1 83 143	Schönberg	Mühdorf a. Inn	930	84573
01 0 57 073	Schönberg (Holstein)	Plön	6 056	24217
09 2 72 147	Schönberg, Markt	Freyung-Grafenau	4 057	94513
13 0 58 094	Schönberg, Stadt	Nordwestmecklenburg	4 314	23923
12 0 62 452	Schönborn	Elbe-Elster	1 435	03253
14 2 85 290	Schönborn	Riesa-Großenhain	192	01561

1) * Bedeutet, daß die Gemeinde mehrere Postleitzahlen hat;
die hier genannte Zahl ist diejenige des Verwaltungssitzes der Gemeinde.

Schlüssel- nummer	Gemeinde	Kreis/Landkreis	Bevöl- kerung	Post- leit- zahl 1)
07 3 33 068	Schönborn	Donnersbergkreis	137	67808
07 1 41 126	Schönborn	Rhein-Lahn-Kreis	699	56370
07 1 40 139	Schönborn	Rhein-Hunsrück-Kreis	280	55469
14 1 82 380	Schönborn-Dreiwerden-Seifersbach	Mittweida	1 827	09648
14 1 78 600	Schönbrunn	Vogtlandkreis	343	08485
14 1 81 340	Schönbrunn	Mittlerer Erzgebirgskreis	579	09429
08 2 26 081	Schönbrunn	Rhein-Neckar-Kreis	3 086	69436
09 4 71 186	Schönbrunn 1. Steigerwald	Bamberg	1 845	96185
15 2 56 076	Schönbürg	Burgenlandkreis	1 223	06618
07 2 35 124	Schöndorf	Trier-Saarburg	792	54316
16 0 75 102	Schöndorf	Saale-Orla-Kreis	327	07924
12 0 70 364	Schönebeck	Prignitz	155	16928
15 3 67 023	Schönebeck (Elbe), Stadt	Schönebeck	38 347	39218
07 1 33 091	Schöneberg	Bad Kreuznach	648	55444
07 1 32 099	Schöneberg	Altenkirchen (Westerwald)	377	57638
12 0 73 504	Schöneberg	Uckermark	283	16278
06 4 35 026	Schöneck	Main-Kinzig-Kreis	10 788	61137
14 1 78 610	Schöneck/Vogtl., Stadt	Vogtlandkreis	4 010	08261
07 2 32 304	Schönecken	Bitburg-Prüm	1 641	54614
12 0 72 384	Schönefeld	Teltow-Fläming	116	14913
12 0 61 432	Schönefeld	Dahme-Spreewald	2 027	12529
12 0 72 388	Schöneiche	Teltow-Fläming	537	15749
12 0 67 440	Schöneiche b. Berlin	Oder-Spree	10 013	15566
08 3 36 080	Schönenberg	Lörrach	342	79677
07 3 36 092	Schönenberg-Kübelberg	Kusel	5 428	66901
12 0 60 204	Schönerlinde	Barnim	988	16352
12 0 73 512	Schönermark	Uckermark	524	17291
12 0 65 276	Schönermark	Oberhavel	489	16775
12 0 73 508	Schönermark	Uckermark	443	16278
12 0 68 384	Schönermark	Ostprignitz-Ruppin	298	16845
12 0 62 456	Schönewalde	Elbe-Elster	212	03253
12 0 62 460	Schönewalde, Stadt	Elbe-Elster	1 038	04916
16 0 65 064	Schönewerda	Kyffhäuserkreis	862	06556
03 1 51 026	Schönewörde	Gifhorn	927	29396
12 0 73 516	Schönfeld	Uckermark	173	16307

1) * Bedeutet, daß die Gemeinde mehrere Postleitzahlen hat;
die hier genannte Zahl ist diejenige des Verwaltungssitzes der Gemeinde.

Schlüssel- nummer	Gemeinde	Kreis/Landkreis	Bevöl- kerung	Post- leit- zahl 1)
12 0 73 520	Schönfeld	Uckermark	820	17291
13 0 52 070	Schönfeld	Demmin	412	17111
14 2 85 300	Schönfeld	Riesa-Großenhain	2 020	01561
14 1 71 270	Schönfeld	Annaberg	883	09488
15 3 63 104	Schönfeld	Stendal	269	39524
12 0 60 208	Schönfeld	Barnim	415	16356
14 2 87 360	Schönfeld-Weißig	Sächsische Schweiz	10 111	01474
12 0 67 444	Schönfelde	Oder-Spree	306	15518
12 0 64 440	Schönfließ	Märkisch-Oderland	154	15326
12 0 65 280	Schönfließ	Oberhavel	444	16567
09 1 79 147	Schöngeising	Fürstenfeldbruck	1 711	82296
16 0 74 086	Schöngleina	Saale-Holzland-Kreis	507	07646
16 0 61 084	Schönhagen	Eichsfeld	139	37318
12 0 72 392	Schönhagen	Teltow-Fläming	309	14959
12 0 70 368	Schönhagen b. Gumtow	Prignitz	166	16866
13 0 55 062	Schönhausen	Mecklenburg-Strelitz	372	17337
15 3 63 105	Schönhausen (Elbe)	Stendal	2 256	39524
14 1 91 290	Schönheide	Aue-Schwarzenberg	5 901	08304
12 0 63 268	Schönholz-Neuwerder	Havelland	194	14728
01 0 58 145	Schönhorst	Rendsburg-Eckernförde	329	24220
03 1 54 019	Schöningen, Stadt	Helmstedt	14 620	38364
01 0 57 074	Schönkirchen	Plön	6 181	24232
12 0 73 524	Schönnow	Uckermark	253	16306
12 0 60 212	Schönnow	Barnim	3 797	16321
09 3 76 160	Schönsee, Stadt	Schwandorf	2 838	92539
16 0 64 058	Schönstedt	Unstrut-Hainich-Kreis	1 428	99947
08 1 26 072	Schöntal	Hohenlohekreis	5 801	74214
14 2 92 480	Schönteichen	Kamenz	2 336	01936
09 3 72 157	Schönthal	Cham	1 933	93488
08 3 26 054	Schönwald im Schwarzwald	Schwarzwald-Baar-Kreis	2 647	78141
09 4 79 150	Schönwald, Stadt	Wunsiedel i. Fichtelgebirge	3 994	95173
12 0 61 436	Schönwalde	Dahme-Spreewald	1 272	15910
12 0 60 216	Schönwalde	Barnim	1 664	16352
13 0 62 053	Schönwalde	Uecker-Randow	587	17309
12 0 63 272	Schönwalde	Havelland	3 111	14621

1) * Bedeutet, daß die Gemeinde mehrere Postleitzahlen hat;
die hier genannte Zahl ist diejenige des Verwaltungssitzes der Gemeinde.

Schlüssel- nummer	Gemeinde	Kreis/Landkreis	Bevöl- kerung	Post- leit- zahl 1)
15 3 63 106	Schönwalde (Altmark)	Stendal	114	39517
01 0 55 038	Schönwalde am Bungsberg	Ostholstein	2 496	23744
12 0 73 528	Schönwerder	Uckermark	345	17291
14 3 74 325	Schönwölkau	Delitzsch	2 411	04509
03 1 58 027	Schöppenstedt, Stadt	Wolfenbüttel	6 171	38170
05 5 54 052	Schöppingen	Borken	6 620	48624
16 0 74 087	Schöps	Saale-Holzland-Kreis	304	07768
14 2 84 370	Schöpstal	Niederschles. Oberlausitzkreis ..	2 697	02829
03 2 51 031	Scholen	Diepholz	810	27251
09 6 77 182	Schollbrunn	Main-Spessart	954	97852
15 3 63 107	Schollene	Stendal	1 381	14715
08 3 26 055	Schonach im Schwarzwald	Schwarzwald-Baar-Kreis	4 294	78136
09 1 81 139	Schondorf a. Ammersee	Landsberg a. Lech	3 567	86938
09 6 72 149	Schondra, Markt	Bad Kissingen	1 725	97795
09 1 90 148	Schongau, Stadt	Weilheim-Schongau	11 857	86956
09 1 87 173	Schonstett	Rosenheim	1 164	83137
09 6 78 174	Schonungen	Schweinfurt	8 306	97453
08 3 36 081	Schopfheim, Stadt	Lörrach	18 305	79650
08 2 37 061	Schopfloch	Freudenstadt	2 382	72296
09 5 71 200	Schopfloch, Markt	Ansbach	2 875	91626
07 3 35 204	Schopp	Kaiserslautern	1 533	67707
15 3 58 058	Schopsdorf	Jerichower Land	243	39291
12 0 71 344	Schorbus	Spree-Neiße	641	03058
09 3 72 158	Schorndorf	Cham	2 270	93489
08 1 19 067	Schorndorf, Stadt	Rems-Murr-Kreis	37 943	73614
07 3 31 059	Schornsheim	Alzey-Worms	1 505	55288
15 3 63 108	Schorstedt	Stendal	318	39606
03 4 55 015	Schortens	Friesland	21 047	26419
15 1 59 040	Schortewitz	Köthen	761	06369
13 0 54 095	Schossin	Ludwigslust	237	19073
06 5 35 016	Schotten, Stadt	Vogelsbergkreis	11 798	63679
12 0 62 464	Schraden	Elbe-Elster	608	04928
08 3 25 053	Schramberg, Stadt	Rottweil	19 441	78713
15 3 70 100	Schrampe	Altmarkkreis Salzwedel	303	39619
15 2 61 053	Schraplau, Stadt	Merseburg-Querfurt	1 606	06279

1) * Bedeutet, daß die Gemeinde mehrere Postleitzahlen hat;
die hier genannte Zahl ist diejenige des Verwaltungssitzes der Gemeinde.

Schlüssel- nummer	Gemeinde	Kreis/Landkreis	Bevöl- kerung	Post- leit- zahl 1)
14 3 75 170	Schreibitz	Döbeln	601	04720
06 6 34 021	Schrecksbach	Schwalm-Eder-Kreis	3 352	34637
15 1 54 037	Schrenz	Bitterfeld	589	06780
12 0 70 372	Schreppkow	Prignitz	182	16866
01 0 53 113	Schretstaken	Herzogtum Lauenburg	461	21493
08 2 26 082	Schriesheim, Stadt	Rhein-Neckar-Kreis	13 360	69198
09 1 85 158	Schrobenhausen, Stadt	Neuburg-Schrobenhausen	15 665	86529
08 1 27 075	Schrozberg, Stadt	Schwäbisch Hall	6 251	74575
01 0 51 104	Schrum	Dithmarschen	83	25782
01 0 59 077	Schuby	Schleswig-Flensburg	2 242	24850
01 0 58 146	Schülldorf	Rendsburg-Eckernförde	515	24790
07 2 33 239	Schüller	Daun	337	54586
01 0 51 105	Schülp	Dithmarschen	488	25764
01 0 58 147	Schülp b. Nortorf	Rendsburg-Eckernförde	694	24589
01 0 58 148	Schülp b. Rendsburg	Rendsburg-Eckernförde	896	24813
12 0 72 396	Schünow	Teltow-Fläming	233	15806
07 1 32 100	Schürdt	Altenkirchen (Westerwald)	224	57632
01 0 53 114	Schürensöhlen	Herzogtum Lauenburg	171	23847
03 4 56 021	Schüttorf, Stadt	Grafschaft Bentheim	11 151	48465
15 1 71 068	Schützberg	Wittenberg	188	06917
12 0 61 440	Schuhlen-Wiese	Dahme-Spreewald	267	15910
07 1 31 074	Schuld	Ahrweiler	827	53520
13 0 57 078	Schulenberg	Nordvorpommern	400	18334
03 1 53 011	Schulenberg im Oberharz	Goslar	348	38707
01 0 53 115	Schulendorf	Herzogtum Lauenburg	423	21516
12 0 65 284	Schulzendorf	Oberhavel	347	16775
12 0 64 444	Schulzendorf	Märkisch-Oderland	363	16269
12 0 61 444	Schulzendorf	Dahme-Spreewald	5 824	15732
08 3 17 121	Schuttetal	Ortenaukreis	3 385	77978
08 3 17 122	Schutterwald	Ortenaukreis	6 851	77746
07 2 33 065	Schutz	Daun	154	54570
07 1 32 101	Schutzbach	Altenkirchen (Westerwald)	466	57520
13 0 51 071	Schwaan, Stadt	Bad Doberan	5 195	18258
16 0 76 067	Schwaara	Greiz	113	07554
09 5 65 000	Schwabach, Stadt	Kreisfreie Stadt	37 985	91126

1) * Bedeutet, daß die Gemeinde mehrere Postleitzahlen hat;
die hier genannte Zahl ist diejenige des Verwaltungssitzes der Gemeinde.

Schlüssel- nummer	Gemeinde	Kreis/Landkreis	Bevöl- kerung	Post- leitz- zahl 1)
09 1 90 149	Schwabbruck	Weilheim-Schongau	836	86986
07 3 39 051	Schwabenheim an der Selz	Mainz-Bingen	2 465	55270
09 1 74 143	Schwabhausen	Dachau	5 340	85247
16 0 67 059	Schwabhausen	Gotha	715	99869
09 7 72 200	Schwabmünchen, Stadt	Augsburg	12 292	86830
09 1 90 151	Schwabsoien	Weilheim-Schongau	1 220	86987
01 0 54 116	Schwabstedt	Nordfriesland	1 269	25876
08 1 36 065	Schwäbisch Gmünd, Stadt	Ostalbkreis	63 641	73525 *
08 1 27 076	Schwäbisch Hall, Stadt	Schwäbisch Hall	35 467	74523
03 2 51 032	Schwaförden	Diepholz	1 548	27252
09 5 74 156	Schwaig b. Nürnberg	Nürnberger Land	8 448	90571
09 1 80 131	Schwaigen	Garmisch-Partenkirchen	617	82445
08 1 25 086	Schwaigern, Stadt	Heilbronn	10 429	74193
08 1 19 068	Schwaikheim	Rems-Murr-Kreis	8 485	71409
10 0 44 118	Schwalbach	Saarlouis	19 200	66773
06 4 36 011	Schwalbach am Taunus, Stadt	Main-Taunus-Kreis	14 361	65824
07 1 40 140	Schwall	Rhein-Hunsrück-Kreis	235	56281
16 0 66 064	Schwallungen	Schmalkalden-Meiningen	2 959	98590
06 6 34 022	Schwalmsstadt, Stadt	Schwalm-Eder-Kreis	19 265	34613
06 5 35 017	Schwalmtal	Vogelsbergkreis	3 424	36318
05 1 66 024	Schwalmtal	Viersen	17 746	41366
08 3 17 150	Schwanau	Ortenaukreis	6 295	77963
13 0 55 063	Schwanbeck	Mecklenburg-Strelitz	410	17099
09 3 76 161	Schwandorf, Stadt	Schwandorf	27 498	92421
12 0 60 220	Schwanebeck	Barnim	3 174	16341
12 0 69 588	Schwanebeck	Potsdam-Mittelmark	302	14806
15 3 57 034	Schwanebeck, Stadt	Halberstadt	2 400	39397
15 3 55 046	Schwaneberg	Bördekreis	776	39171
15 3 62 081	Schwanefeld	Ohrekreis	395	39343
03 3 56 009	Schwanewede	Osterholz	18 037	28790
09 6 78 175	Schwanfeld	Schweinfurt	2 033	97523
09 7 77 169	Schwangau	Ostallgäu	3 392	87645
13 0 54 096	Schwanheide	Ludwigslust	750	19258
07 3 40 047	Schwanheim	Pirmasens	584	76848
12 0 68 388	Schwanow	Ostprignitz-Ruppin	138	16831

1) * Bedeutet, daß die Gemeinde mehrere Postleitzahlen hat;
die hier genannte Zahl ist diejenige des Verwaltungssitzes der Gemeinde.

Schlüssel- nummer	Gemeinde	Kreis/Landkreis	Bevöl- kerung	Post- leitz- zahl 1)
09 5 76 132	Schwanstetten, Markt	Roth	7 142	90596
12 0 65 288	Schwante	Oberhavel	1 285	16727
03 2 51 033	Schwarme	Diepholz	2 066	27327
03 3 58 020	Schwarmstedt	Soltau-Fallingb.	4 947	29690
01 0 57 076	Schwartbuck	Plön	753	24257
13 0 56 061	Schwarz	Müritz	463	17252
16 0 66 065	Schwarza	Schmalkalden-Meiningen	1 463	98547
08 2 25 116	Schwarzach	Neckar-Odenwald-Kreis	3 245	74869
09 6 75 165	Schwarzach a. Main, Markt	Kitzingen	3 452	97359
09 3 76 162	Schwarzach b. Nabburg	Schwandorf	1 476	92548
09 2 78 187	Schwarzach, Markt	Straubing-Bogen	2 701	94374
12 0 66 292	Schwarzbach	Oberspreewald-Lausitz	760	01945
16 0 76 068	Schwarzbach	Greiz	272	07589
16 0 73 082	Schwarzburg	Saalfeld-Rudolstadt	728	07427
12 0 71 348	Schwarze Pumpe	Spree-Neiße	2 840	03139
07 1 40 141	Schwarzen	Rhein-Hunsrück-Kreis	129	55481
09 3 74 156	Schwarzenbach	Neustadt a.d. Waldnaab	1 014	92720
09 4 75 169	Schwarzenbach a. Wald, Stadt ...	Hof	5 653	95131
09 4 75 168	Schwarzenbach a.d. Saale, Stadt	Hof	8 483	95126
01 0 53 116	Schwarzenbek, Stadt	Herzogtum Lauenburg	12 584	21493
14 1 91 300	Schwarzenberg/Erzgeb., Stadt ...	Aue-Schwarzenberg	18 692	08340
07 2 31 116	Schwarzenborn	Bernkastel-Wittlich	31	54533
06 6 34 023	Schwarzenborn, Stadt	Schwalm-Eder-Kreis	1 292	34639
09 5 74 157	Schwarzenbruck	Nürnberger Land	8 796	90592
09 3 76 163	Schwarzenfeld, Markt	Schwandorf	6 343	92521
07 1 33 205	Schwarzerden	Bad Kreuznach	271	55629
12 0 66 296	Schwarzheide/N.L., Stadt	Oberspreewald-Lausitz	7 699	01987
09 3 76 164	Schwarzhofen, Markt	Schwandorf	1 654	92447
15 3 63 109	Schwarzholz	Stendal	256	39596
09 6 78 176	Schwebheim	Schweinfurt	3 957	97525
07 3 35 043	Schwedelbach	Kaiserslautern	989	67685
01 0 58 150	Schwedeneck	Rendsburg-Eckernförde	2 777	24229
12 0 73 532	Schwedt/Oder, Stadt	Uckermark	45 931	16303
07 3 34 028	Schwegenheim	Germersheim	2 468	67365
07 2 35 125	Schweich, Stadt	Trier-Saarburg	6 117	54338

1) * Bedeutet, daß die Gemeinde mehrere Postleitzahlen hat;
die hier genannte Zahl ist diejenige des Verwaltungssitzes der Gemeinde.

4 Gemeinden in alphabetischer Ordnung mit Schlüsselnummer,
Bevölkerung und Postleitzahl am 31.12.1996

S

Schlüssel- nummer	Gemeinde	Kreis/Landkreis	Bevöl- kerung	Post- leitz- zahl 1)
16 0 69 046	Schweickershausen	Hildburghausen	141	98663
07 3 37 071	Schweigen-Rechtenbach	Südliche Weinstraße	1 396	76889
07 1 41 127	Schweighausen	Rhein-Lahn-Kreis	212	56377
07 3 37 072	Schweighofen	Südliche Weinstraße	572	76889
16 0 63 069	Schweina	Wartburgkreis	3 181	36448
16 0 73 083	Schweinbach	Saalfeld-Rudolstadt	168	07338
03 4 62 013	Schweindorf	Wittmund	556	26556
09 6 62 000	Schweinfurt, Stadt	Kreisfreie Stadt	55 747	97421 *
15 1 51 054	Schweinitz	Anhalt-Zerbst	333	39279
12 0 68 392	Schweinrich	Ostprignitz-Ruppín	202	16909
07 1 33 092	Schweinschied	Bad Kreuznach	222	67744
07 3 33 069	Schweisweiler	Donnersbergkreis	373	67808
09 1 86 152	Schweitenkirchen	Pfaffenhofen a.d. Ilm	4 445	85301
07 3 40 048	Schweix	Pirmasens	357	66957
05 9 54 024	Schwelm, Stadt	Ennepe-Ruhr-Kreis	30 776	58332
15 1 54 038	Schwemsa	Bitterfeld	639	06774
15 2 66 042	Schwenda	Sangerhausen	703	06547
08 4 26 108	Schwendl	Biberach	5 857	88477
08 4 37 102	Schwenningen	Sigmaringen	1 671	72477
09 7 73 164	Schwenningen	Dillingen a.d. Donau	1 443	89443
14 2 92 500	Schwepnitz	Kamenz	3 110	01936
07 1 33 093	Schweppenhausen	Bad Kreuznach	931	55444
07 1 34 079	Schwerbach	Birkenfeld	69	55624
12 0 67 448	Schwerin	Oder-Spree	88	15859
12 0 61 448	Schwerin	Dahme-Spreewald	702	15755
13 0 04 000	Schwerin, Landeshauptstadt	Kreisfreie Stadt	111 029	19055 *
03 2 56 028	Schweringen	Nienburg (Weser)	837	27324
13 0 59 090	Schwerinsburg	Ostvorpommern	179	17398
03 4 57 019	Schwerinsdorf	Leer	722	26835
16 0 68 049	Schwerstedt	Sömmerda	695	99634
16 0 71 085	Schwerstedt	Weimarer Land	387	99439
05 9 78 028	Schwerte, Stadt	Unna	50 812	58239
15 2 65 047	Schwerz	Saalkreis	604	06188
12 0 67 452	Schwerzko	Oder-Spree	144	15898
01 0 54 118	Schwesing	Nordfriesland	839	25813

1) * Bedeutet, daß die Gemeinde mehrere Postleitzahlen hat;
die hier genannte Zahl ist diejenige des Verwaltungssitzes der Gemeinde.

Schlüssel- nummer	Gemeinde	Kreis/Landkreis	Bevöl- kerung	Post- leit- zahl 1)
08 2 26 084	Schwetzingen, Stadt	Rhein-Neckar-Kreis	22 068	68723
13 0 55 064	Schwichtenberg	Mecklenburg-Strelitz	509	17099
16 0 66 066	Schwickershausen	Schmalkalden-Meiningen	350	98631
08 1 18 067	Schwieberdingen	Ludwigsburg	9 375	71701
03 3 60 019	Schwienau	Uelzen	808	29593
15 3 70 101	Schwiesau	Altmarkkreis Salzwedel	431	39638
09 1 81 140	Schwifting	Landsberg a. Lech	770	86940
09 1 83 144	Schwindegg	Mühlendorf a. Inn	3 368	84419
13 0 56 062	Schwinkendorf	Müritz	400	17139
07 2 32 305	Schwirzheim	Bitburg-Prüm	393	54597
01 0 60 074	Schwissel	Segeberg	227	23795
16 0 61 085	Schwobfeld	Eichsfeld	121	37318
08 3 36 082	Schwörstadt	Lörrach	2 578	79739
07 1 34 080	Schwollen	Birkenfeld	499	55767
03 1 51 027	Schwülper	Gifhorn	5 921	38179
14 2 87 370	Sebnitz, Stadt	Sächsische Schweiz	9 791	01855
07 1 43 292	Seck	Westerwaldkreis	1 250	56479
08 2 25 091	Seckach	Neckar-Odenwald-Kreis	4 321	74743
12 0 69 596	Seddiner See	Potsdam-Mittelmark	4 402	14554
12 0 66 300	Sedlitz	Oberspreewald-Lausitz	1 046	01968
08 3 17 126	Seebach	Ortenaukreis	1 480	77889
16 0 63 071	Seebach	Wartburgkreis	3 300	99846
12 0 68 396	Seebeck-Strubensee	Ostprignitz-Ruppin	301	16835
15 3 70 102	Seebenau	Altmarkkreis Salzwedel	621	29413
16 0 67 062	Seeborgen	Gotha	1 385	99869
03 1 52 024	Seeburg	Göttingen	1 569	37136
12 0 69 592	Seeburg	Potsdam-Mittelmark	502	14476
15 2 60 054	Seeburg	Mansfelder Land	694	06317
01 0 60 075	Seedorf	Segeberg	1 961	23823
01 0 53 117	Seedorf	Herzogtum Lauenburg	526	23883
03 3 57 042	Seedorf	Rotenburg (Wümme)	594	27404
01 0 58 151	Seefeld	Rendsburg-Eckernförde	361	25557
09 1 88 132	Seefeld	Starnberg	6 553	82229
12 0 60 224	Seefeld	Barnim	1 298	16356
09 7 77 170	Seeg	Ostallgäu	2 761	87637

1) * Bedeutet, daß die Gemeinde mehrere Postleitzahlen hat;
die hier genannte Zahl ist diejenige des Verwaltungssitzes der Gemeinde.

4 Gemeinden in alphabetischer Ordnung mit Schlüsselnummer,
Bevölkerung und Postleitzahl am 31.12.1996

S

Schlüssel- nummer	Gemeinde	Kreis/Landkreis	Bevöl- kerung	Post- leit- zahl 1)
16 0 65 066	Seega	Kyffhäuserkreis	515	06567
14 3 79 690	Seehausen	Leipziger Land	1 757	04448
12 0 73 536	Seehausen	Uckermark	218	17291
12 0 72 400	Seehausen	Teltow-Fläming	363	14913
15 3 63 110	Seehausen (Altmark), Stadt	Stendal	4 783	39615
09 1 80 132	Seehausen a. Staffelsee	Garmisch-Partenkirchen	2 063	82418
15 3 55 047	Seehausen, Stadt	Bördekreis	2 093	39365
06 4 32 022	Seeheim-Jugenheim	Darmstadt-Dieburg	16 412	64342
13 0 58 095	Seehof	Nordwestmecklenburg	904	19069
08 4 26 109	Seekirch	Biberach	216	88422
08 3 17 127	Seelbach	Ortenaukreis	5 113	77960
07 1 41 128	Seelbach	Rhein-Lahn-Kreis	447	56377
07 1 32 103	Seelbach (Westerwald)	Altenkirchen (Westerwald)	337	57632
07 1 32 102	Seelbach bei Hamm (Sieg)	Altenkirchen (Westerwald)	216	57577
07 3 33 203	Seelen	Donnersbergkreis	166	67744
16 0 76 069	Seelingstädt	Greiz	1 590	07580
14 1 82 390	Seelitz	Mittweida	2 135	09306
12 0 64 448	Seelow, Stadt	Märkisch-Oderland	5 237	15306
03 2 53 014	Seelze, Stadt	Hannover	32 943	30926
09 1 89 143	Seeon-Seebruck	Traunstein	4 255	83370
07 1 33 094	Seesbach	Bad Kreuznach	643	55629
03 1 53 012	Seesen, Stadt	Goslar	22 489	38723
09 1 90 152	Seeshaupt	Weilheim-Schongau	2 673	82402
01 0 56 033	Seester	Pinneberg	891	25370
01 0 56 045	Seestermühe	Pinneberg	850	25371
01 0 54 119	Seeth	Nordfriesland	709	25878
01 0 56 046	Seeth-Ekholz	Pinneberg	665	25337
15 3 70 103	Seethen	Altmarkkreis Salzwedel	171	39638
03 3 53 031	Seevetal	Harburg	38 834	21218 *
08 2 37 073	Seewald	Freudenstadt	2 364	72297
07 2 32 119	Seffern	Bitburg-Prüm	352	54636
07 2 32 120	Sefferweich	Bitburg-Prüm	267	54636
12 0 68 400	Segeletz	Ostprignitz-Ruppin	244	16845
03 2 57 034	Seggebruch	Schaumburg	1 304	31691
15 3 62 082	Seggerde	Ohrekreis	128	39356

1) * Bedeutet, daß die Gemeinde mehrere Postleitzahlen hat;
die hier genannte Zahl ist diejenige des Verwaltungssitzes der Gemeinde.

Schlüssel- nummer	Gemeinde	Kreis/Landkreis	Bevöl- kerung	Post- leitz- zahl 1)
09 6 75 166	Segnitz	Kitzingen	854	97340
01 0 58 152	Sehestedt	Rendsburg-Eckernförde	702	24814
03 1 58 028	Sehnde	Wolfenbüttel	1 068	38279
03 2 54 030	Sehlem	Hildesheim	960	31196
07 2 31 117	Sehlem	Bernkastel-Wittlich	844	54518
13 0 61 037	Sehlen	Rügen	747	18528
14 1 71 290	Sehma	Annaberg	2 872	09465
03 2 53 015	Sehnde	Hannover	18 939	31319
07 1 33 095	Seibersbach	Bad Kreuznach	1 509	55444
16 0 74 088	Seifartsdorf	Saale-Holzland-Kreis	162	07613
07 1 32 104	Seifen	Altenkirchen (Westerwald)	159	57632
14 1 81 350	Seiffen/Erzgeb., Kurort	Mittlerer Erzgebirgskreis	3 024	09548
14 2 86 410	Seifhennersdorf, Stadt	Löbau-Zittau	5 637	02782
12 0 65 292	Seilershof	Oberhavel	219	16775
07 2 32 306	Seinsfeld	Bitburg-Prüm	195	54655
09 6 75 167	Seinsheim, Markt	Kitzingen	1 123	97342
16 0 75 103	Seisla	Saale-Orla-Kreis	171	07389
16 0 74 089	Seitenroda	Saale-Holzland-Kreis	211	07768
08 3 27 055	Seitingen-Oberflacht	Tuttlingen	2 156	78606
07 2 32 307	Seiwerath	Bitburg-Prüm	165	54597
09 4 79 152	Selb, Stadt	Wunsiedel 1. Fichtelgebirge	19 352	95100
07 1 32 105	Selbach (Sieg)	Altenkirchen (Westerwald)	803	57539
12 0 63 276	Selbelang	Havelland	333	14641
15 1 71 069	Selbitz	Wittenberg	459	06773
09 4 75 171	Selbitz, Stadt	Hof	5 001	95152
07 3 36 094	Selchenbach	Kusel	360	66871
12 0 61 452	Selchow	Dahme-Spreewald	315	15831
12 0 67 456	Selchow	Oder-Spree	268	15859
01 0 57 077	Selent	Plön	1 207	24238
05 3 70 024	Selkant	Heinsberg	9 108	52538
06 4 38 013	Seligenstadt, Stadt	Offenbach	18 695	63500
01 0 59 078	Selk	Schleswig-Flensburg	728	24884
12 0 61 456	Sellendorf	Dahme-Spreewald	382	15938
07 2 32 308	Sellerich	Bitburg-Prüm	347	54608
12 0 71 352	Sellessen	Spree-Neiße	837	03130

1) * Bedeutet, daß die Gemeinde mehrere Postleitzahlen hat;
die hier genannte Zahl ist diejenige des Verwaltungssitzes der Gemeinde.

4 Gemeinden in alphabetischer Ordnung mit Schlüsselnummer,
Bevölkerung und Postleitzahl am 31.12.1996

S

Schlüssel- nummer	Gemeinde	Kreis/Landkreis	Bevöl- kerung	Post- leitz- zahl 1)
13 0 61 038	Sellin	Rügen	2 701	18586
05 9 78 032	Selm, Stadt	Unna	26 400	59379
13 0 58 096	Selmsdorf	Nordwestmecklenburg	1 497	23923
13 0 53 082	Selow	Güstrow	541	18246
13 0 51 072	Selpin	Bad Doberan	963	18195
03 3 57 043	Selsingen	Rotenburg (Wümme)	3 144	27446
06 5 33 014	Selters (Taunus)	Limburg-Weilburg	7 957	65618
07 1 43 067	Selters (Westerwald)	Westerwaldkreis	2 585	56242
07 3 39 053	Selzen	Mainz-Bingen	1 370	55278
07 3 35 205	Sembach	Kaiserslautern	1 224	67681
12 0 71 356	Sembten	Spree-Neiße	379	03172
12 0 63 280	Semlin	Havelland	407	14715
13 0 57 079	Semlow	Nordvorpommern	1 076	18334
03 1 58 029	Semmenstedt	Wolfenbüttel	649	38327
05 5 58 044	Senden	Coesfeld	19 150	48308
09 7 75 152	Senden, Stadt	Neu-Ulm	21 493	89250
05 5 70 040	Sendenhorst, Stadt	Warendorf	12 371	48324
12 0 66 304	Senftenberg, Stadt	Oberspreewald-Lausitz	26 647	01968
12 0 60 228	Senftenhütte	Barnim	199	16230
09 3 73 159	Sengenthal	Neumarkt i.d. OPf.	2 446	92369
07 2 32 309	Sengerich	Bitburg-Prüm	18	54619
07 1 35 079	Senheim	Cochem-Zell	639	56820
15 2 65 048	Sennewitz	Saalkreis	1 189	06193
09 6 78 178	Sennfeld	Schweinfurt	4 261	97526
06 4 37 015	Sensbachtal	Odenwaldkreis	1 101	64759
07 1 31 075	Senscheid	Ahrweiler	116	53520
15 1 51 055	Senst	Anhalt-Zerbst	254	06869
07 1 34 081	Sensweiler	Birkenfeld	590	55758
12 0 61 460	Senzig	Dahme-Spreewald	2 202	15754
12 0 63 284	Senzke	Havelland	264	14662
16 0 74 091	Serba	Saale-Holzland-Kreis	836	07616
12 0 71 360	Sergen	Spree-Neiße	347	03058
15 1 51 056	Serno	Anhalt-Zerbst	407	06862
12 0 72 404	Sernow	Teltow-Fläming	138	14913
07 2 35 126	Serrig	Trier-Saarburg	1 439	54455

1) * Bedeutet, daß die Gemeinde mehrere Postleitzahlen hat;
die hier genannte Zahl ist diejenige des Verwaltungssitzes der Gemeinde.

Schlüssel- nummer	Gemeinde	Kreis/Landkreis	Bevöl- kerung	Post- leitz- zahl 1)
08 1 18 068	Sersheim	Ludwigsburg	4 881	74372
12 0 60 232	Serwest	Barnim	337	16230
07 1 43 068	Sessenbach	Westerwaldkreis	514	56237
07 1 43 069	Sessenhausen	Westerwaldkreis	818	56244
09 4 73 165	Seßlach, Stadt	Coburg	4 026	96145
01 0 60 076	Seth	Segeberg	1 774	23845
13 0 54 097	Setzin	Ludwigslust	546	19230
08 4 25 112	Setzingen	Alb-Donau-Kreis	638	89129
09 3 73 160	Seubersdorf i.d. OPf.	Neumarkt i.d. OPf.	4 836	92358
16 0 75 104	Seubtendorf	Saale-Orla-Kreis	247	07922
09 5 73 126	Seukendorf	Fürth	2 755	90556
03 1 52 025	Seulingen	Göttingen	1 393	37136
07 2 32 310	Sevenig (Our)	Bitburg-Prüm	71	54617
07 2 32 121	Sevenig bei Neuburg	Bitburg-Prüm	49	54673
13 0 60 070	Severin	Parchim	295	19374
12 0 68 404	Sewekow	Ostprignitz-Ruppin	196	16909
08 3 16 039	Sexau	Emmendingen	3 098	79350
09 4 72 188	Seybothenreuth	Bayreuth	1 088	95517
15 1 71 070	Seyda, Stadt	Wittenberg	1 152	06918
03 2 54 031	Sibbesse	Hildesheim	2 719	31079
15 3 70 104	Sichau	Altmarkkreis Salzwedel	227	39649
16 0 61 086	Sickerode	Eichsfeld	185	37308
03 1 58 030	Sickte	Wolfenbüttel	5 152	38173
07 3 37 073	Siebeldingen	Südliche Weinstraße	992	76833
07 1 37 099	Siebenbach	Mayen-Koblenz	193	56729
01 0 53 118	Siebenbäumen	Herzogtum Lauenburg	576	23847
01 0 53 119	Siebeneichen	Herzogtum Lauenburg	251	21514
14 1 77 390	Siebenlehn, Stadt	Freiberg	2 363	09634
15 2 60 055	Siebigerode	Mansfelder Land	683	06308
13 0 52 071	Siedenbollentin	Demmin	793	17089
13 0 52 072	Siedenbrünzow	Demmin	450	17111
03 2 51 034	Siedenburg, Flecken	Diepholz	1 277	27254
15 3 70 105	Siedenlangenbeck	Altmarkkreis Salzwedel	501	29416
07 3 31 060	Siefersheim	Alzey-Worms	1 101	55599
12 0 61 464	Siegadel	Dahme-Spreewald	94	15913

1) * Bedeutet, daß die Gemeinde mehrere Postleitzahlen hat;
die hier genannte Zahl ist diejenige des Verwaltungssitzes der Gemeinde.

4 Gemeinden in alphabetischer Ordnung mit Schlüsselnummer,
Bevölkerung und Postleitzahl am 31.12.1996

S

Schlüssel- nummer	Gemeinde	Kreis/Landkreis	Bevöl- kerung	Post- leitz- zahl 1)
06 5 32 019	Siegbach	Lahn-Dill-Kreis	3 029	35768
05 3 82 060	Siegburg, Stadt	Rhein-Sieg-Kreis	36 727	53721
08 1 25 087	Siegeisbach	Heilbronn	1 577	74936
05 9 70 040	Siegen, Stadt	Siegen-Wittgenstein	110 952	57072 *
09 2 73 172	Siegenburg, Markt	Kelheim	2 999	93354
16 0 72 017	Siegmundsburg	Sonneberg	283	98749
09 1 89 145	Siegsdorf	Traunstein	7 801	83313
01 0 62 069	Siek	Stormarn	1 905	22962
09 7 71 165	Sielenbach	Aichach-Friedberg	1 428	86577
13 0 57 080	Siemersdorf	Nordvorpommern	568	18465
07 1 34 082	Sien	Birkenfeld	602	55758
07 1 34 083	Sienhachenbach	Birkenfeld	218	55758
01 0 55 039	Sierksdorf	Ostholstein	1 477	23730
01 0 53 120	Sierksrade	Herzogtum Lauenburg	314	23847
07 1 31 076	Sierscheid	Ahrweiler	96	53520
07 1 43 070	Siershahn	Westerwaldkreis	2 693	56427
15 2 60 056	Siersleben	Mansfelder Land	1 842	06308
07 1 34 084	Siesbach	Birkenfeld	416	55767
15 3 62 083	Siestedt	Ohrekreis	610	39356
12 0 72 408	Siethen	Teltow-Fläming	415	14974
13 0 56 063	Sietow	Müritz	562	17209
12 0 64 452	Sietzing	Märkisch-Oderland	273	15320
15 2 65 049	Sietzsch	Saalkreis	702	06188
12 0 68 408	Sieversdorf	Ostprignitz-Ruppin	652	16845
12 0 67 460	Sieversdorf	Oder-Spree	266	15236
01 0 60 077	Sievershütten	Segeberg	1 036	24641
01 0 59 159	Sieverstedt	Schleswig-Flensburg	1 605	24885
12 0 71 364	Siewisch	Spree-Neiße	201	03116
01 0 61 099	Siezbüttel	Steinburg	61	25560
13 0 60 071	Siggelkow	Parchim	1 136	19376
08 4 37 104	Sigmaringen, Stadt	Sigmaringen	16 804	72488
08 4 37 105	Sigmaringendorf	Sigmaringen	3 743	72517
09 7 76 126	Sigmarszell	Lindau (Bodensee)	2 498	88138
16 0 76 071	Silberfeld	Greiz	114	07937
16 0 61 087	Silberhausen	Eichsfeld	780	37351

1) * Bedeutet, daß die Gemeinde mehrere Postleitzahlen hat;
die hier genannte Zahl ist diejenige des Verwaltungssitzes der Gemeinde.

Schlüssel- nummer	Gemeinde	Kreis/Landkreis	Bevöl- kerung	Post- leit- zahl 1)
01 0 59 079	Silberstedt	Schleswig-Flensburg	1 945	24887
14 1 93 410	Silberstraße	Zwickauer Land	1 970	08121
16 0 74 092	Silbitz	Saale-Holzland-Kreis	544	07613
16 0 61 088	Silkerode	Eichsfeld	421	37345
12 0 70 376	Silmersdorf	Prignitz	159	16949
13 0 56 064	Silz	Müritz	358	17214
07 3 37 074	Silz	Südliche Weinstraße	866	76857
01 0 61 100	Silzen	Steinburg	163	25551
09 2 77 145	Simbach a. Inn, Stadt	Rottal-Inn	10 335	84359
09 2 79 135	Simbach, Markt	Dingolfing-Landau	3 697	94436
09 5 74 158	Simmelsdorf	Nürnberger Land	3 261	91245
05 3 54 028	Simmerath	Aachen	14 668	52152
07 1 43 071	Simmern	Westerwaldkreis	1 529	56337
07 1 40 144	Simmern/ Hunsrück, Stadt	Rhein-Hunsrück-Kreis	7 522	55469
12 0 71 368	Simmersdorf	Spree-Neiße	286	03149
08 2 35 066	Simmersfeld	Calw	2 075	72226
09 5 75 163	Simmershofen	Neustadt a.d.Aisch-Bad Windsheim	987	97215
07 1 33 096	Simmertal	Bad Kreuznach	2 023	55618
08 2 35 067	Simmozheim	Calw	2 629	75397
01 0 54 120	Simonsberg	Nordfriesland	843	25813
08 3 16 042	Simonswald	Emmendingen	3 094	79263
08 1 15 045	Sindelfingen, Stadt	Böblingen	59 898	71063 *
09 1 90 153	Sindelsdorf	Weilheim-Schongau	947	82404
08 3 35 075	Singen (Hohentwiel), Stadt	Konstanz	44 379	78224
07 1 41 129	Singhofen	Rhein-Lahn-Kreis	1 773	56379
06 5 32 020	Sinn	Lahn-Dill-Kreis	6 517	35764
06 4 35 027	Sinntal	Main-Kinzig-Kreis	9 959	36391
08 2 26 085	Sinsheim, Stadt	Rhein-Neckar-Kreis	33 367	74889
07 2 32 122	Sinspelt	Bitburg-Prüm	352	54675
08 2 16 049	Sinzheim	Rastatt	10 068	76547
07 1 31 077	Sinzig, Stadt	Ahrweiler	16 699	53489
09 3 75 199	Sinzing	Regensburg	6 361	93161
07 3 33 071	Sippersfeld	Donnersbergkreis	1 109	67729
08 4 35 053	Sipplingen	Bodenseekreis	2 135	78354
15 3 64 020	Siptenfelde	Quedlinburg	667	06507

1) * Bedeutet, daß die Gemeinde mehrere Postleitzahlen hat;
die hier genannte Zahl ist diejenige des Verwaltungssitzes der Gemeinde.

Schlüssel- nummer	Gemeinde	Kreis/Landkreis	Bevöl- kerung	Post- leit- zahl 1)
01 0 53 121	Sirksfelde	Herzogtum Lauenburg	295	23898
03 3 57 044	Sittensen	Rotenburg (Wümme)	5 292	27419
07 3 33 072	Sitters	Donnersbergkreis	109	67823
16 0 73 084	Sitzendorf	Saalfeld-Rudolstadt	1 132	07429
03 3 55 034	Soderstorf	Lüneburg	1 325	21388
09 1 87 174	Söchtenau	Rosenheim	2 455	83139
03 4 54 047	Sögel	Emsland	6 292	49751
03 2 54 032	Söhlde	Hildesheim	8 202	31185
06 6 33 024	Söhrewald	Kassel	5 198	34320
08 3 15 107	Sölden	Breisgau-Hochschwarzwald	1 108	79294
15 1 71 071	Söllichau	Wittenberg	1 015	06774
03 1 54 020	Söllingen	Helmstedt	729	38387
16 0 68 051	Sömmerda, Stadt	Sömmerda	23 897	99610
01 0 54 121	Sönnebüll	Nordfriesland	218	25821
01 0 58 153	Sören	Rendsburg-Eckernförde	144	24241
07 3 39 054	Sörgenloch	Mainz-Bingen	982	55270
07 1 32 106	Sörth	Altenkirchen (Westerwald)	234	57636
01 0 59 161	Sörup	Schleswig-Flensburg	4 099	24966
15 2 68 026	Sössen	Weißenfels	256	06686
05 9 74 040	Soest, Stadt	Soest	48 409	59494
14 2 84 380	Sohland a. Rotstein	Niederschles. Oberlausitzkreis ..	1 337	02894
14 2 72 340	Sohland a.d. Spree	Bautzen	8 117	02689
07 1 40 145	Sohren	Rhein-Hunsrück-Kreis	3 241	55487
07 1 40 146	Sohrschied	Rhein-Hunsrück-Kreis	99	55487
05 1 22 000	Solingen, Stadt	Kreisfreie Stadt	165 087	42659 *
16 0 75 105	Solkwitz	Saale-Orla-Kreis	76	07381
01 0 59 162	Sollerup	Schleswig-Flensburg	505	24852
16 0 62 049	Sollstedt	Nordhausen	3 441	99759
01 0 54 123	Sollwitt	Nordfriesland	309	25884
06 5 32 021	Solms, Stadt	Lahn-Dill-Kreis	13 608	35606
09 5 77 168	Solnhofen	Weißenburg-Gunzenhausen	1 885	91807
15 3 70 106	Solpke	Altmarkkreis Salzwedel	626	39638
03 3 58 021	Soltau, Stadt	Soltau-Fallingb.ostel	21 272	29614
03 3 60 020	Soltendieck	Uelzen	1 130	29594
09 6 75 169	Sommerach	Kitzingen	1 289	97334

1) * Bedeutet, daß die Gemeinde mehrere Postleitzahlen hat;
die hier genannte Zahl ist diejenige des Verwaltungssitzes der Gemeinde.

Schlüssel- nummer	Gemeinde	Kreis/Landkreis	Bevöl- kerung	Post- leitz- zahl 1)
07 2 35 129	Sommerau	Trier-Saarburg	72	54317
12 0 65 296	Sommerfeld	Oberhavel	1 368	16766
09 6 79 187	Sommerhausen, Markt	Würzburg	1 491	97286
09 6 71 153	Sommerkahl	Aschaffenburg	1 188	63825
01 0 61 101	Sommerland	Steinburg	757	25358
07 1 33 098	Sommerloch	Bad Kreuznach	408	55595
13 0 52 073	Sommersdorf	Demmin	243	17111
15 3 55 048	Sommersdorf	Bördekreis	1 144	39365
13 0 62 054	Sommersdorf	Uecker-Randow	232	17328
09 6 79 188	Sonderhofen	Würzburg	803	97255
16 0 65 067	Sondershausen, Stadt	Kyffhäuserkreis	21 168	99706
09 6 73 167	Sondheim v.d. Rhön	Rhön-Grabfeld	1 232	97647
16 0 72 018	Sonneberg, Stadt	Sonneberg	25 297	96515
16 0 67 063	Sonneborn	Gotha	1 380	99869
09 4 73 166	Sonnefeld	Coburg	5 407	96242
09 2 75 148	Sonnen	Passau	1 468	94164
12 0 65 300	Sonnenberg	Oberhavel	377	16775
07 1 34 085	Sonnenberg-Winnenberg	Birkenfeld	549	55767
08 4 15 091	Sonnenbühl	Reutlingen	6 756	72820
12 0 62 468	Sonnewalde, Stadt	Elbe-Elster	1 108	03249
07 1 34 086	Sonnschied	Birkenfeld	146	55758
05 1 70 040	Sonsbeck	Wesel	7 658	47665
09 7 78 196	Sontheim	Unterallgäu	2 351	87776
08 1 35 031	Sontheim an der Brenz	Heidenheim	5 693	89567
09 7 80 139	Sonthofen, Stadt	Oberallgäu	21 468	87527
06 6 36 011	Sontra, Stadt	Werra-Meißner-Kreis	9 394	36205
01 0 58 154	Sophienhamm	Rendsburg-Eckernförde	337	24806
12 0 60 236	Sophienstadt	Barnim	241	16348
12 0 64 456	Sophienthal	Märkisch-Oderland	209	15324
15 3 69 023	Sorge	Wernigerode	193	38875
14 3 89 280	Sornzig-Abiaß	Torgau-Oschatz	2 980	04769
14 1 91 310	Sosa	Aue-Schwarzenberg	2 318	08326
07 1 35 080	Sosberg	Cochem-Zell	185	56858
15 2 66 043	Sotterhausen	Sangerhausen	209	06528
03 3 57 045	Sottrum	Rotenburg (Wümme)	5 415	27367

1) * Bedeutet, daß die Gemeinde mehrere Postleitzahlen hat;
die hier genannte Zahl ist diejenige des Verwaltungssitzes der Gemeinde.

4 Gemeinden in alphabetischer Ordnung mit Schlüsselnummer,
Bevölkerung und Postleitzahl am 31.12.1996

S

Schlüssel- nummer	Gemeinde	Kreis/Landkreis	Bevöl- kerung	Post- leit- zahl 1)
09 1 87 176	Soyen	Rosenheim	2 597	83564
12 0 63 288	Spaatz	Havelland	376	14715
07 1 33 099	Spabrücken	Bad Kreuznach	1 141	55595
03 4 54 048	Spahnharrenstätte	Emsland	1 362	49751
08 3 27 046	Spaichingen, Stadt	Tuttlingen	11 984	78549
07 1 33 100	Spall	Bad Kreuznach	177	55595
09 5 76 147	Spalt, Stadt	Roth	5 103	91174
07 2 32 311	Spangdahlem	Bitburg-Prüm	894	54529
06 6 34 024	Spangenberg, Stadt	Schwalm-Eder-Kreis	6 817	34286
13 0 59 091	Spantekow	Ostvorpommern	1 079	17392
09 5 72 154	Spardorf	Erlangen-Höchststadt	1 986	91080
09 4 75 174	Sparneck, Markt	Hof	1 889	95234
09 1 80 133	Spatzenhausen	Garmisch-Partenkirchen	749	82447
07 1 37 223	Spay	Mayen-Koblenz	2 141	56322
08 2 26 086	Spechbach	Rhein-Neckar-Kreis	1 563	74937
12 0 60 240	Spechthausen	Barnim	179	16230
07 2 32 123	Speicher	Bitburg-Prüm	2 973	54662
09 4 72 190	Speichersdorf	Bayreuth	5 745	95469
12 0 61 468	Speichrow	Dahme-Spreewald	127	15848
09 3 74 157	Speinshart	Neustadt a.d. Waldnaab	1 153	92676
03 4 54 049	Spelle	Emsland	7 214	48480
05 7 58 032	Spenge, Stadt	Herford	15 691	32139
12 0 72 412	Sperenberg	Teltow-Fläming	1 783	15838
15 2 61 054	Spergau	Merseburg-Querfurt	1 825	06237
07 1 40 147	Spesenroth	Rhein-Hunsrück-Kreis	180	56288
07 1 31 208	Spessart	Ahrweiler	749	56746
07 3 18 000	Speyer, Stadt	Kreisfreie Stadt	49 513	67346
15 2 65 050	Spickendorf	Saalkreis	567	06188
09 2 72 149	Spiegelau	Freyung-Grafenau	4 285	94518
08 1 19 069	Spiegelberg	Rems-Murr-Kreis	2 140	71579
03 4 62 014	Spiekeroog	Wittmund	760	26474
15 2 56 077	Spielberg	Burgenlandkreis	369	06628
10 0 43 117	Spiesen-Elversberg	Neunkirchen	15 090	66583
07 3 31 061	Spiesheim	Alzey-Worms	989	55288
07 3 40 049	Spirkelbach	Pirmasens	621	76848

1) * Bedeutet, daß die Gemeinde mehrere Postleitzahlen hat;
die hier genannte Zahl ist diejenige des Verwaltungssitzes der Gemeinde.

4 Gemeinden in alphabetischer Ordnung mit Schlüsselnummer,
Bevölkerung und Postleitzahl am 31.12.1996

S

Schlüssel- nummer	Gemeinde	Kreis/Landkreis	Bevöl- kerung	Post- leit- zahl 1)
14 2 86 420	Spitzkunnersdorf	Löbau-Zittau	1 799	02794
13 0 57 081	Spilletsdorf	Nordvorpommern	645	18513
15 1 54 039	Spören	Bitterfeld	650	06780
13 0 57 082	Spoldershagen	Nordvorpommern	254	18314
07 1 33 101	Sponheim	Bad Kreuznach	825	55595
13 0 55 065	Sponholz	Mecklenburg-Strelitz	294	17039
15 2 56 078	Spora	Burgenlandkreis	1 055	06724
13 0 60 072	Spornitz	Parchim	1 571	19372
08 1 36 066	Spraitbach	Ostalbkreis	3 556	73565
01 0 54 124	Sprakebüll	Nordfriesland	242	25917
03 1 51 028	Sprakensehl	Gifhorn	1 368	29365
14 2 84 390	Spree	Niederschles. Oberlausitzkreis ..	417	02923
12 0 67 464	Spreeau	Oder-Spree	469	15528
12 0 67 468	Spreehagen	Oder-Spree	1 663	15528
14 2 92 535	Spreetal	Kamenz	2 325	02979
12 0 71 372	Spremburg, Stadt	Spree-Neiße	23 393	03130
07 3 39 056	Sprendlingen	Mainz-Bingen	3 533	55576
03 2 53 016	Springe, Stadt	Hannover	29 842	31832
16 0 66 067	Springstille	Schmalkalden-Meiningen	704	98587
05 9 54 028	Sprockhövel, Stadt	Ennepe-Ruhr-Kreis	25 542	45549
14 3 74 330	Spröda	Delitzsch	399	04509
16 0 68 052	Sprötau	Sömmerda	943	99610
12 0 69 600	Sputendorf	Potsdam-Mittelmark	414	14532
08 4 15 093	St. Johann	Reutlingen	5 128	72813
16 0 69 047	St. Bernhard	Hildburghausen	300	98660
14 1 73 250	St. Egidien	Chemnitzer Land	3 924	09356
16 0 74 093	St. Gangloff	Saale-Holzland-Kreis	1 358	07629
16 0 69 048	St. Kilian	Hildburghausen	3 139	98553
12 0 71 376	Staakow	Spree-Neiße	46	15868
12 0 61 472	Staakow	Dahme-Spreewald	203	15910
15 3 63 111	Staats	Stendal	301	39599
15 1 51 057	Stackelitz	Anhalt-Zerbst	210	06862
03 3 59 038	Stade, Stadt	Stade	45 237	21682 *
07 3 39 057	Stadecken-Elsheim	Mainz-Bingen	4 231	55271
09 4 71 189	Stadelhofen	Bamberg	1 269	96187

1) * Bedeutet, daß die Gemeinde mehrere Postleitzahlen hat;
die hier genannte Zahl ist diejenige des Verwaltungssitzes der Gemeinde.

4 Gemeinden in alphabetischer Ordnung mit Schlüsselnummer,
Bevölkerung und Postleitzahl am 31.12.1996

S

Schlüssel- nummer	Gemeinde	Kreis/Landkreis	Bevöl- kerung	Post- leit- zahl 1)
03 3 60 021	Stadensen	Uelzen	1 410	29596
03 4 61 009	Stadland	Wesermarsch	7 814	26935 *
09 3 76 167	Stadlern	Schwandorf	663	92549
14 2 87 380	Stadt Wehlen, Stadt	Sächsische Schweiz	1 774	01829
06 5 34 018	Stadtallendorf, Stadt	Marburg-Biedenkopf	21 543	35260
09 7 72 202	Stadtbergen, Markt	Augsburg	14 169	86391
03 2 57 035	Stadthagen, Stadt	Schaumburg	23 829	31655
16 0 70 048	Stadt Ilm, Stadt	Ilm-Kreis	5 209	99326
07 2 33 240	Stadtkyll	Daun	1 477	54589
09 6 78 181	Stadtlauringen, Markt	Schweinfurt	4 347	97488
16 0 63 072	Stadtlengsfeld, Stadt	Wartburgkreis	2 943	36457
05 5 54 056	Stadtlohn, Stadt	Borken	19 420	48703
03 2 55 034	Stadtoisdorf, Stadt	Holzminde	6 462	37627
09 6 76 158	Stadtprozelten, Stadt	Miltenberg	1 722	97909
16 0 74 094	Stadtroda, Stadt	Saale-Holzland-Kreis	6 445	07646
09 4 77 156	Stadtsteinach, Stadt	Kulmbach	3 561	95346
01 0 54 125	Stadum	Nordfriesland	994	25917
13 0 51 073	Stäbelow	Bad Doberan	886	18198
12 0 65 304	Staffelde	Oberhavel	377	16766
15 3 63 112	Staffelde	Stendal	300	39596
09 4 78 165	Staffelstein, Stadt	Lichtenfels	10 683	96231
03 2 51 035	Staffhorst	Diepholz	580	27254
01 0 58 155	Stafstedt	Rendsburg-Eckernförde	343	24816
07 3 33 073	Stahlberg	Donnersbergkreis	185	67808
07 1 43 072	Stahlhofen	Westerwaldkreis	613	56412
07 1 43 293	Stahlhofen am Wiesensee	Westerwaldkreis	385	56459
12 0 69 604	Stahnsdorf	Potsdam-Mittelmark	7 540	14532
08 4 25 138	Staig	Alb-Donau-Kreis	2 966	89195
16 0 76 072	Staitz	Greiz	302	07950
01 0 57 078	Stakendorf	Plön	447	24217
09 2 78 189	Stallwang	Straubing-Bogen	1 331	94375
09 4 75 175	Stammbach, Markt	Hof	2 701	95236
09 1 76 161	Stammham	Eichstätt	3 033	85134
09 1 71 130	Stammham	Altötting	1 033	84533
09 3 72 161	Stamsried, Markt	Cham	2 198	93491

1) * Bedeutet, daß die Gemeinde mehrere Postleitzahlen hat;
die hier genannte Zahl ist diejenige des Verwaltungssitzes der Gemeinde.

Schlüssel- nummer	Gemeinde	Kreis/Landkreis	Bevöl- kerung	Post- leit- zahl 1)
16 0 75 106	Stanau	Saale-Orla-Kreis	144	07806
07 3 33 074	Standenbühl	Donnersbergkreis	203	67816
14 1 93 420	Stangendorf	Zwickauer Land	660	08138
14 1 93 430	Stangengrün	Zwickauer Land	688	08147
12 0 72 416	Stangenhagen	Teltow-Fläming	172	14959
15 2 60 057	Stangerode	Mansfelder Land	403	06543
01 0 59 163	Stangheck	Schleswig-Flensburg	246	24395
15 3 69 024	Stapelburg	Wernigerode	1 349	38871
01 0 62 071	Stapelfeld	Stormarn	1 474	22145
15 3 70 107	Stappenbeck	Altmarkkreis Salzwedel	350	29416
16 0 77 044	Starkenberga	Altenburger Land	1 342	04617
07 2 31 120	Starkenburg	Bernkastel-Wittlich	260	56843
09 1 88 139	Starnberg, Stadt	Starnberg	21 235	82319
15 2 68 027	Starsiedel	Weißenfels	676	06686
08 4 16 050	Starzach	Tübingen	3 796	72181
15 3 52 035	Staßfurt, Stadt	Aschersleben-Staßfurt	22 454	39418
14 2 85 320	Stauchitz	Riesa-Großenhain	1 813	01594
09 1 89 146	Staudach-Egerndach	Traunstein	1 112	83224
07 1 33 102	Staudernheim	Bad Kreuznach	1 658	55568
07 1 43 073	Staudt	Westerwaldkreis	1 040	56424
08 3 15 108	Staufen im Breisgau, Stadt	Breisgau-Hochschwarzwald	7 317	79219
03 1 52 026	Staufenberg	Göttingen	8 650	34355
06 5 31 017	Staufenberg, Stadt	Gießen	7 843	35460
12 0 62 472	Staupitz	Elbe-Elster	573	03238
13 0 55 066	Staven	Mecklenburg-Strelitz	596	17039
13 0 52 074	Stavenhagen, Reuterstadt, Stadt	Demmin	8 019	17153
03 4 54 050	Stavern	Emsland	1 073	49777
07 1 38 069	Stebach	Neuwied	277	56276
12 0 62 476	Stechau	Elbe-Elster	379	04936
12 0 63 292	Stechow	Havelland	466	14715
12 0 63 296	Steckelsdorf	Havelland	602	14715
15 3 64 021	Stecklenberg	Quedlinburg	629	06507
01 0 54 126	Stedesand	Nordfriesland	779	25920
03 4 62 015	Stedesdorf	Wittmund	1 578	26427
15 2 60 058	Stedten	Mansfelder Land	1 191	06317

1) * Bedeutet, daß die Gemeinde mehrere Postleitzahlen hat;
die hier genannte Zahl ist diejenige des Verwaltungssitzes der Gemeinde.

4 Gemeinden in alphabetischer Ordnung mit Schlüsselnummer,
Bevölkerung und Postleitzahl am 31.12.1996

S

Schlüssel- nummer	Gemeinde	Kreis/Landkreis	Bevöl- kerung	Post- leit- zahl 1)
01 0 58 156	Steenfeld	Rendsburg-Eckernförde	385	25557
13 0 54 098	Steesow	Ludwigslust	244	19300
07 2 33 241	Steffeln	Daun	601	54597
06 5 34 019	Steffenberg	Marburg-Biedenkopf	4 536	35239
12 0 70 380	Steffenshagen	Prignitz	378	16928
13 0 51 074	Steffenshagen	Bad Doberan	434	18209
09 4 71 191	Stegaurach	Bamberg	6 059	96135
12 0 73 540	Stegelitz	Uckermark	419	17268
15 3 58 059	Stegelitz	Jerichower Land	422	39291
08 3 15 109	Stegen	Breisgau-Hochschwarzwald	4 258	79252
16 0 62 051	Steigerthal	Nordhausen	367	99762
15 2 61 055	Steigra	Merseburg-Querfurt	957	06268
03 2 56 029	Steimbke	Nienburg (Weser)	2 369	31634
07 1 38 070	Steimel	Neuwied	1 061	57614
15 3 70 108	Steimke	Altmarkkreis Salzwedel	478	38486
01 0 57 079	Stein	Plön	702	24235
14 1 82 400	Stein i. Chemnitztal	Mittweida	555	09322
07 3 31 062	Stein-Bockenheim	Alzey-Worms	638	55599
07 1 43 295	Stein-Neukirch	Westerwaldkreis	494	56479
07 1 43 296	Stein-Wingert	Westerwaldkreis	168	57629
09 5 73 127	Stein, Stadt	Fürth	14 065	90547
14 2 92 540	Steina	Kamenz	1 911	01920
09 2 78 190	Steinach	Straubing-Bogen	2 593	94377
08 3 17 129	Steinach	Ortenaukreis	3 856	77790
16 0 72 019	Steinach, Stadt	Sonneberg	5 295	96523
07 3 40 050	Steinalben	Pirmasens	435	66851
03 3 52 051	Steinau	Cuxhaven	976	21775
06 4 35 028	Steinau an der Straße, Stadt ...	Main-Kinzig-Kreis	11 224	36396
07 1 40 148	Steinbach	Rhein-Hunsrück-Kreis	96	56291
16 0 63 073	Steinbach	Wartburgkreis	1 502	36448
16 0 61 089	Steinbach	Eichsfeld	577	37308
14 3 83 270	Steinbach	Muldentalkreis	980	04567
14 1 71 300	Steinbach	Annaberg	1 003	09477
06 4 34 010	Steinbach (Taunus), Stadt	Hochtaunuskreis	10 149	61449
09 4 76 175	Steinbach a. Wald	Kronach	3 777	96361

1) * Bedeutet, daß die Gemeinde mehrere Postleitzahlen hat;
die hier genannte Zahl ist diejenige des Verwaltungssitzes der Gemeinde.

Schlüssel- nummer	Gemeinde	Kreis/Landkreis	Bevöl- kerung	Post- leit- zahl 1)
07 3 33 075	Steinbach am Donnersberg	Donnersbergkreis	726	67808
07 3 36 096	Steinbach am Glan	Kusel	1 049	66909
16 0 66 069	Steinbach-Hallenberg, Kurort, St	Schmalkalden-Meiningen	6 152	98587
12 0 64 460	Steinbeck	Märkisch-Oderland	215	16259
12 0 69 608	Steinberg	Potsdam-Mittelmark	139	14793
14 1 78 620	Steinberg	Vogtlandkreis	3 313	08228
09 3 76 168	Steinberg	Schwandorf	1 647	92449
01 0 59 164	Steinberg	Schleswig-Flensburg	982	24972
01 0 59 165	Steinbergkirche	Schleswig-Flensburg	1 336	24972
07 2 32 313	Steinborn	Bitburg-Prüm	256	54655
01 0 62 091	Steinburg	Stormarn	2 267	22964
15 2 56 079	Steinburg	Burgenlandkreis	235	06647
09 7 71 168	Steindorf	Aichach-Friedberg	825	82297
07 1 43 294	Steinebach an der Wied	Westerwaldkreis	812	57629
07 1 32 107	Steinebach/ Sieg	Altenkirchen (Westerwald)	1 317	57520
07 2 33 067	Steineberg	Daun	394	54552
07 1 43 074	Steinefrenz	Westerwaldkreis	700	56414
07 1 43 075	Steinen	Westerwaldkreis	229	56244
08 3 36 084	Steinen	Lörrach	10 077	79585
08 1 15 046	Steinenbronn	Böblingen	5 928	71144
07 1 32 108	Steineroth	Altenkirchen (Westerwald)	647	57518
01 0 59 080	Steinfeld	Schleswig-Flensburg	669	24888
07 3 37 076	Steinfeld	Südliche Weinstraße	1 896	76889
09 6 77 186	Steinfeld	Main-Spessart	2 293	97854
13 0 51 075	Steinfeld	Bad Doberan	331	18184
15 3 63 113	Steinfeld (Altmark)	Stendal	317	39599
03 4 60 008	Steinfeld (Oldenburg)	Vechta	8 648	49439
12 0 65 308	Steinförde	Oberhavel	165	16798
05 5 66 084	Steinfurt, Stadt	Steinfurt	33 445	48565
09 1 90 154	Steingaden	Weilheim-Schongau	2 708	86989
13 0 53 083	Steinhagen	Güstrow	885	18246
13 0 57 083	Steinhagen	Nordvorpommern	2 412	18442
05 7 54 040	Steinhagen	Gütersloh	18 805	33803
08 4 26 113	Steinhausen an der Rottum	Biberach	1 813	88416
16 0 72 021	Steinheid	Sonneberg	1 438	98749

1) * Bedeutet, daß die Gemeinde mehrere Postleitzahlen hat;
die hier genannte Zahl ist diejenige des Verwaltungssitzes der Gemeinde.

Schlüssel- nummer	Gemeinde	Kreis/Landkreis	Bevöl- kerung	Post- leit- zahl 1)
08 1 35 032	Steinheim am Albuch	Heidenheim	8 917	89555
08 1 18 070	Steinheim an der Murr, Stadt ...	Ludwigsburg	10 965	71711
05 7 62 032	Steinheim, Stadt	Höxter	13 370	32839
16 0 61 091	Steinheuterode	Eichsfeld	265	37318
12 0 73 544	Steinhöfel	Uckermark	228	16278
12 0 67 472	Steinhöfel	Oder-Spree	526	15518
09 1 75 137	Steinhöring	Ebersberg	3 393	85643
03 1 51 029	Steinhorst	Gifhorn	1 501	29367
01 0 53 122	Steinhorst	Herzogtum Lauenburg	528	23847
14 2 72 350	Steinigtwolmsdorf	Bautzen	2 857	01904
07 2 33 068	Steiningen	Daun	201	54552
15 3 70 109	Steinitz	Altmarkkreis Salzwedel	373	29416
03 3 59 039	Steinkirchen	Stade	1 725	21720
09 1 77 138	Steinkirchen	Erding	1 176	84439
08 2 16 052	Steinmauern	Rastatt	2 630	76479
13 0 59 092	Steinmocker	Ostvorpommern	130	17391
16 0 61 092	Steinrode	Eichsfeld	600	37345
07 1 41 130	Steinsberg	Rhein-Lahn-Kreis	255	56379
16 0 76 073	Steinsdorf	Greiz	934	07570
16 0 73 085	Steinsdorf	Saalfeld-Rudolstadt	142	07338
12 0 67 476	Steinsdorf	Oder-Spree	374	15898
09 5 71 205	Steinsfeld	Ansbach	1 251	91628
16 0 65 068	Steinthaleben	Kyffhäuserkreis	558	06567
12 0 64 464	Steintoch	Märkisch-Oderland	733	15324
07 3 34 030	Steinweiler	Germersheim	1 618	76872
07 3 35 044	Steinwenden	Kaiserslautern	2 564	66879
09 4 76 177	Steinwiesen, Markt	Kronach	4 118	96349
08 3 35 077	Steißlingen	Konstanz	4 010	78256
03 3 53 032	Stelle	Harburg	10 013	21435
01 0 51 107	Stelle-Wittenwurth	Dithmarschen	459	25795
16 0 75 107	Stelzen	Saale-Orla-Kreis	335	07922
07 3 35 045	Stelzenberg	Kaiserslautern	1 258	67705
03 3 57 046	Stemmen	Rotenburg (Wümme)	798	27389
16 0 62 052	Stempeda	Nordhausen	320	99762
03 2 51 036	Stemshorn	Diepholz	656	49448

1) * Bedeutet, daß die Gemeinde mehrere Postleitzahlen hat;
die hier genannte Zahl ist diejenige des Verwaltungssitzes der Gemeinde.

Schlüssel- nummer	Gemeinde	Kreis/Landkreis	Bevöl- kerung	Post- leitz- zahl 1)
05 7 70 044	Stemwede	Minden-Lübbecke	14 117	32351
15 3 63 114	Stendal, Stadt	Stendal	43 659	39576
12 0 73 548	Stendell	Uckermark	314	16306
12 0 70 384	Stepenitz	Prignitz	365	16945
16 0 66 071	Stepfershausen	Schmalkalden-Meiningen	693	98617
09 1 87 177	Stephanskirchen	Rosenheim	9 446	83071
09 2 71 151	Stephansposching	Deggendorf	2 797	94569
01 0 53 123	Sterley	Herzogtum Lauenburg	846	23883
13 0 60 073	Sternberg, Stadt	Parchim	4 916	19406
12 0 64 468	Sternebeck/Harnekop	Märkisch-Oderland	336	16269
08 2 36 061	Sternenfels	Enzkreis	2 758	75447
12 0 73 552	Sternhagen	Uckermark	278	17291
01 0 59 167	Sterup	Schleswig-Flensburg	1 486	24996
08 4 35 054	Stetten	Bodenseekreis	1 015	88719
07 3 33 076	Stetten	Donnersbergkreis	561	67294
09 7 78 199	Stetten	Unterallgäu	1 321	87778
08 4 37 107	Stetten am kalten Markt	Sigmaringen	5 616	72510
09 6 74 201	Stettfeld	Haßberge	1 231	96188
15 2 65 051	Steuden	Saalkreis	910	06179
15 1 51 058	Steutz	Anhalt-Zerbst	1 023	39264
03 2 56 030	Steyerberg, Flecken	Nienburg (Weser)	5 495	31595
09 7 76 127	Stiefenhofen	Lindau (Bodensee)	1 618	88167
15 3 69 025	Stiege	Wernigerode	1 282	38899
08 1 27 104	Stimpfach	Schwäbisch Hall	3 112	74597
03 3 52 052	Stinstedt	Cuxhaven	600	21772
01 0 60 079	Stipsdorf	Segeberg	219	23795
07 1 34 087	Stipshausen	Birkenfeld	905	55758
08 3 35 079	Stockach, Stadt	Konstanz	16 322	78333
01 0 55 040	Stockelsdorf	Ostholstein	16 147	23617
07 2 32 124	Stockem	Bitburg-Prüm	83	54646
07 1 43 297	Stockhausen-Ilffurth	Westerwaldkreis	461	56472
09 6 73 170	Stockheim	Rhön-Grabfeld	1 153	97640
09 4 76 178	Stockheim	Kronach	5 198	96342
01 0 60 080	Stocksee	Segeberg	416	24326
09 6 71 155	Stockstadt a. Main	Aschaffenburg	7 524	63811

1) * Bedeutet, daß die Gemeinde mehrere Postleitzahlen hat;
die hier genannte Zahl ist diejenige des Verwaltungssitzes der Gemeinde.

4 Gemeinden in alphabetischer Ordnung mit Schlüsselnummer,
Bevölkerung und Postleitzahl am 31.12.1996

S

Schlüssel- nummer	Gemeinde	Kreis/Landkreis	Bevöl- kerung	Post- leit- zahl 1)
06 4 33 013	Stockstadt am Rhein	Groß-Gerau	5 649	64589
07 1 43 298	Stockum-Püschchen	Westerwaldkreis	732	56459
16 0 61 093	Stöckey	Eichsfeld	485	37345
03 2 56 031	Stöckse	Nienburg (Weser)	1 404	31638
08 1 36 068	Stödtlen	Ostalbkreis	1 925	73495
12 0 63 300	Stölm	Havelland	326	14728
01 0 61 102	Stördorf	Steinburg	130	25554
01 0 61 103	Störkathen	Steinburg	101	25548
09 3 74 158	Störnstein	Neustadt a.d. Waldnaab	1 361	92721
15 2 56 080	Stößen, Stadt	Burgenlandkreis	1 053	06667
09 7 77 171	Stötten a. Auerberg	Ostallgäu	1 804	87675
09 7 77 172	Stöttwang	Ostallgäu	1 652	87677
03 3 60 022	Stoetze	Uelzen	709	29597
15 2 66 044	Stolberg (Harz), Kurort, Stadt	Sangerhausen	1 557	06547
05 3 54 032	Stolberg (Rhld.), Stadt	Aachen	58 085	52222 *
01 0 59 081	Stolk	Schleswig-Flensburg	854	24890
14 1 88 230	Stollberg/Erzgeb., Stadt	Stollberg	13 276	09366
13 0 59 093	Stolpe	Ostvorpommern	451	17391
12 0 65 312	Stolpe	Oberhavel	240	16540
13 0 60 074	Stolpe	Parchim	392	19372
01 0 57 080	Stolpe	Plön	1 173	24601
13 0 59 094	Stolpe auf Usedom	Ostvorpommern	374	17406
12 0 65 316	Stolpe-Süd	Oberhavel	673	16761
12 0 73 556	Stolpe/Oder	Uckermark	384	16278
14 2 87 390	Stolpen, Stadt	Sächsische Schweiz	6 040	01833
01 0 59 168	Stoltebüll	Schleswig-Flensburg	801	24409
01 0 57 081	Stoltenberg	Plön	331	24256
13 0 57 084	Stoltenhagen	Nordvorpommern	573	18510
03 2 56 032	Stolzenau	Nienburg (Weser)	7 536	31592
12 0 60 244	Stolzenhagen	Barnim	1 028	16348
12 0 60 248	Stolzenhagen	Barnim	219	16248
12 0 62 480	Stolzenhain	Elbe-Elster	355	04916
12 0 62 484	Stolzenhain a.d. Röder	Elbe-Elster	580	04932
12 0 68 412	Storbeck	Ostprignitz-Ruppin	215	16818
15 2 68 028	Storkau	Weißenfels	634	06386

1) * Bedeutet, daß die Gemeinde mehrere Postleitzahlen hat;
die hier genannte Zahl ist diejenige des Verwaltungssitzes der Gemeinde.

Schlüssel- nummer	Gemeinde	Kreis/Landkreis	Bevöl- kerung	Post- leit- zahl 1)
15 3 63 115	Storkau (Elbe)	Stendal	202	39590
13 0 62 055	Storkow	Uecker-Randow	216	17328
12 0 73 560	Storkow	Uckermark	417	17268
12 0 67 480	Storkow, Stadt	Oder-Spree	6 252	15859
15 1 71 072	Straach	Wittenberg	996	06896
12 0 66 308	Stradow	Oberspreewald-Lausitz	355	03226
05 1 54 052	Straelen, Stadt	Kleve	14 758	47638
15 1 51 059	Straguth	Anhalt-Zerbst	312	39264
09 6 73 171	Strahlungen	Rhön-Grabfeld	985	97618
14 2 86 430	Strahwalde	Löbau-Zittau	971	02747
13 0 60 075	Stralendorf	Parchim	363	19372
13 0 54 099	Stralendorf	Ludwigslust	948	19073
13 0 05 000	Stralsund, Hansestadt	Kreisfreie Stadt	64 385	18439 *
01 0 58 157	Strande	Rendsburg-Eckernförde	1 671	24229
13 0 62 056	Strasburg (Uckermark), Stadt ...	Uecker-Randow	7 160	17335
13 0 55 067	Strasen	Mecklenburg-Strelitz	217	17255
14 1 78 630	Straßberg	Vogtlandkreis	761	08527
15 3 64 022	Straßberg	Quedlinburg	941	06493
08 4 17 063	Straßberg	Zollernalbkreis	2 727	72479
07 1 38 071	Straßenhaus	Neuwied	1 880	56587
14 2 92 550	Straßgräbchen	Kamenz	1 013	01936
09 2 78 192	Straßkirchen	Straubing-Bogen	3 191	94342
09 1 84 144	Straßlach-Dingharting	München	2 524	82064
08 2 36 072	Straubenhardt	Enzkreis	10 194	75334
09 2 63 000	Straubing, Stadt	Kreisfreie Stadt	44 482	94315
16 0 69 049	Straufhain	Hildburghausen	3 154	98646
12 0 61 476	Straupitz	Dahme-Spreewald	1 276	15913
12 0 64 472	Strausberg, Stadt	Märkisch-Oderland	26 864	15344
16 0 68 053	Straußfurt	Sömmerda	1 911	99634
14 1 81 360	Streckewalde	Mittlerer Erzgebirgskreis	361	09429
15 1 51 060	Streetz	Anhalt-Zerbst	321	06862
12 0 61 480	Streganz	Dahme-Spreewald	322	15752
14 2 85 330	Strehla, Stadt	Riesa-Großenhain	4 419	01616
12 0 67 484	Streichwitz	Oder-Spree	94	15898
07 1 43 299	Streithausen	Westerwaldkreis	602	57629

1) * Bedeutet, daß die Gemeinde mehrere Postleitzahlen hat;
die hier genannte Zahl ist diejenige des Verwaltungssitzes der Gemeinde.

4 Gemeinden in alphabetischer Ordnung mit Schlüsselnummer,
Bevölkerung und Postleitzahl am 31.12.1996

S

Schlüssel- nummer	Gemeinde	Kreis/Landkreis	Bevöl- kerung	Post- leitz- zahl 1)
14 3 89 300	Strelln	Torgau-Oschatz	514	04838
12 0 67 488	Stremmen	Oder-Spree	252	15848
15 1 53 027	Strenznaundorf	Bernburg	438	06425
15 3 58 060	Stresow	Jerichower Land	225	39291
07 2 32 315	Strickscheid	Bitburg-Prüm	46	54597
14 1 82 410	Striegistal	Mittweida	2 138	09661
13 0 53 084	Striesdorf	Güstrow	365	18299
12 0 71 380	Striesow	Spree-Neiße	398	03096
14 2 85 340	Strießen	Riesa-Großenhain	456	01561
12 0 63 304	Strodehne	Havelland	257	14728
15 3 57 035	Ströbeck, Schachdorf	Halberstadt	1 170	38822
13 0 54 100	Strohkirchen	Ludwigslust	306	19230
07 2 33 070	Strohn	Daun	525	54558
07 1 33 103	Stromberg, Stadt	Bad Kreuznach	2 877	55442
07 2 33 071	Strotzbüsch	Daun	438	54552
01 0 54 128	Struckum	Nordfriesland	881	25821
01 0 51 108	Strübbel	Dithmarschen	89	25792
07 1 41 131	Strüth	Rhein-Lahn-Kreis	362	56357
01 0 60 081	Strukdorf	Segeberg	288	23815
09 4 71 195	Strullendorf	Bamberg	7 746	96129
14 2 87 400	Struppen	Sächsische Schweiz	2 692	01796
01 0 60 082	Struvenhütten	Segeberg	945	24643
01 0 59 082	Struxdorf	Schleswig-Flensburg	708	24891
03 3 52 053	Stubben	Cuxhaven	1 430	27616
01 0 53 124	Stubben	Herzogtum Lauenburg	403	23847
13 0 52 075	Stubbendorf	Demmin	553	17159
13 0 51 076	Stubbendorf	Bad Doberan	129	18195
09 2 77 147	Stubenberg	Rottal-Inn	1 321	94166
12 0 69 612	Stücken	Potsdam-Mittelmark	516	14547
12 0 68 416	Stüdenitz	Ostprignitz-Ruppin	494	16845
08 3 37 106	Stühlingen, Stadt	Waldshut	5 369	79780
13 0 56 065	Stuer	Müritz	381	17209
07 1 32 109	Stürzelbach	Altenkirchen (Westerwald)	220	57614
14 1 91 320	Stützensgrün	Aue-Schwarzenberg	2 844	08328
16 0 70 049	Stützerbach	Ilm-Kreis	1 780	98714

1) * Bedeutet, daß die Gemeinde mehrere Postleitzahlen hat;
die hier genannte Zahl ist diejenige des Verwaltungssitzes der Gemeinde.

Schlüssel- nummer	Gemeinde	Kreis/Landkreis	Bevöl- kerung	Post- leit- zahl 1)
03 2 51 037	Stuhr	Diepholz	29 013	28816
09 3 76 169	Stulln	Schwandorf	1 490	92551
15 1 54 040	Stumsdorf	Bitterfeld	767	06780
08 2 15 109	Stutensee	Karlsruhe	20 573	76297
08 1 11 000	Stuttgart, Landeshauptstadt	Stadtkreis	585 540	70173 *
01 0 60 084	Stuvenborn	Segeberg	923	24641
13 0 60 076	Suckow	Parchim	728	19376
03 4 56 022	Suddendorf	Grafschaft Bentheim	908	48465
03 3 60 023	Sudenburg	Uelzen	4 635	29356
03 2 51 038	Sudwalde	Diepholz	1 094	27257
03 4 52 023	Südbrookmerland	Aurich	17 498	26624
01 0 61 104	Süderau	Steinburg	761	25361
01 0 59 083	Süderbrarup	Schleswig-Flensburg	3 677	24392
01 0 51 109	Süderdeich	Dithmarschen	508	25764
01 0 51 139	Süderdorf	Dithmarschen	386	25782
01 0 54 129	Süderende	Nordfriesland	178	25938
01 0 59 084	Süderfahrenstedt	Schleswig-Flensburg	429	24890
03 3 55 035	Südergellersen	Lüneburg	1 317	21394
01 0 59 169	Süderhackstedt	Schleswig-Flensburg	331	24992
01 0 51 110	Süderhastedt	Dithmarschen	809	25727
01 0 51 111	Süderheistedt	Dithmarschen	531	25779
01 0 54 130	Süderhöft	Nordfriesland	27	25876
01 0 54 131	Süderlügum	Nordfriesland	2 010	25923
01 0 54 132	Südermarsch	Nordfriesland	129	25813
01 0 59 085	Süderstapel	Schleswig-Flensburg	1 033	25879
05 5 54 060	Südlohn	Borken	8 490	46354
01 0 60 085	Sülfeld	Segeberg	3 021	23867
15 3 55 049	Sülldorf	Bördekreis	420	39171
07 2 32 125	Sülm	Bitburg-Prüm	349	54636
13 0 54 101	Sülstorf	Ludwigslust	941	19077
16 0 66 073	Sülzfeld	Schmalkalden-Meiningen	869	98617
09 3 75 201	Sünching	Regensburg	1 846	93104
15 3 62 084	Süplingen	Ohrekreis	1 020	39343
03 1 54 021	Süpplingen	Helmstedt	2 066	38373
03 1 54 022	Süpplingenburg	Helmstedt	717	38376

1) * Bedeutet, daß die Gemeinde mehrere Postleitzahlen hat;
die hier genannte Zahl ist diejenige des Verwaltungssitzes der Gemeinde.

4 Gemeinden in alphabetischer Ordnung mit Schlüsselnummer,
Bevölkerung und Postleitzahl am 31.12.1996

S

Schlüssel- nummer	Gemeinde	Kreis/Landkreis	Bevöl- kerung	Post- leit- zahl 1)
01 0 55 041	Süsel	Ostholstein	4 689	23701
08 1 17 049	Süßen, Stadt	Göppingen	10 216	73079
03 2 51 039	Süstedt	Diepholz	1 506	27305
09 5 75 165	Sugenheim, Markt	Neustadt a.d.Aisch-Bad Windsheim	2 455	91484
16 0 54 000	Suhl, Stadt	Kreisfreie Stadt	52 556	98527 *
03 3 60 024	Suhlendorf	Uelzen	2 665	29562
13 0 60 077	Sukow	Parchim	1 328	19079
13 0 53 085	Sukow-Marienhof	Güstrow	324	17168
03 2 51 040	Sulingen, Stadt	Diepholz	12 651	27232
08 3 25 057	Sulz am Neckar, Stadt	Rottweil	12 321	72172
16 0 74 095	Sulza	Saale-Holzland-Kreis	268	07751
07 1 41 132	Sulzbach	Rhein-Lahn-Kreis	220	56379
07 1 34 088	Sulzbach	Birkenfeld	382	55758
06 4 36 012	Sulzbach (Taunus)	Main-Taunus-Kreis	8 081	65843
09 6 76 160	Sulzbach a. Main, Markt	Miltenberg	6 989	63834
08 1 19 075	Sulzbach an der Murr	Rems-Murr-Kreis	5 015	71560
08 1 27 079	Sulzbach-Laufen	Schwäbisch Hall	2 551	74429
09 3 71 151	Sulzbach-Rosenberg, Stadt	Amberg-Sulzbach	20 751	92237
10 0 41 518	Sulzbach/ Saar, Stadt	Stadtverband Saarbrücken	19 575	66280
07 3 35 046	Sulzbachtal	Kaiserslautern	486	67734
09 7 80 140	Sulzberg, Markt	Oberallgäu	4 319	87477
08 3 15 111	Sulzburg, Stadt	Breisgau-Hochschwarzwald	2 612	79295
09 6 73 172	Sulzdorf a.d. Lederhecke	Rhön-Grabfeld	1 296	97528
09 1 74 146	Sulzemoos	Dachau	2 167	85254
08 2 15 082	Sulzfeld	Karlsruhe	4 335	75056
09 6 73 173	Sulzfeld	Rhön-Grabfeld	1 818	97633
09 6 75 170	Sulzfeld a. Main	Kitzingen	1 275	97320
09 6 78 183	Sulzheim	Schweinfurt	1 941	97529
07 3 31 063	Sulzheim	Alzey-Worms	986	55286
09 6 72 155	Sulzthal, Markt	Bad Kissingen	948	97717
05 9 58 044	Sundern (Sauerland), Stadt	Hochsauerlandkreis	29 629	59846
16 0 64 061	Sundhausen	Unstrut-Hainich-Kreis	438	99947
16 0 73 086	Sundremda	Saalfeld-Rudolstadt	256	07407
09 1 89 148	Surberg	Traunstein	2 900	83364
03 4 54 051	Surwold	Emsland	4 098	26903

1) * Bedeutet, daß die Gemeinde mehrere Postleitzahlen hat;
die hier genannte Zahl ist diejenige des Verwaltungssitzes der Gemeinde.

Schlüssel- nummer	Gemeinde	Kreis/Landkreis	Bevöl- kerung	Post- leit- zahl 1)
12 0 66 312	Suschow	Oberspreewald-Lausitz	231	03226
03 4 54 052	Sustrum	Emsland	1 104	49762
03 2 57 036	Suthfeld	Schaumburg	1 452	31555
05 3 82 064	Swisttal	Rhein-Sieg-Kreis	17 855	53913
03 2 51 041	Syke, Stadt	Diepholz	23 238	28857
15 2 60 059	Syda	Mansfelder Land	518	06333
01 0 54 133	Sylt-Ost	Nordfriesland	5 688	25980
14 1 78 640	Syrau	Vogtlandkreis	1 866	08548
09 7 73 170	Syrgenstein	Dillingen a.d. Donau	3 408	89428

1) * Bedeutet, daß die Gemeinde mehrere Postleitzahlen hat;
die hier genannte Zahl ist diejenige des Verwaltungssitzes der Gemeinde.

4 Gemeinden in alphabetischer Ordnung mit Schlüsselnummer,
Bevölkerung und Postleitzahl am 31.12.1996

T

Schlüssel- nummer	Gemeinde	Kreis/Landkreis	Bevöl- kerung	Post- leit- zahl 1)
T				
01 0 59 086	Taarstedt	Schleswig-Flensburg	869	24893
16 0 67 064	Tabarz/Thür. Wald	Gotha	4 196	99891
07 2 35 131	Taben-Rodt	Trier-Saarburg	920	54441
09 1 89 149	Tacherting	Traunstein	5 416	83342
09 1 89 150	Taching a. See	Traunstein	1 862	83373
01 0 58 158	Tackesdorf	Rendsburg-Eckernförde	86	24797
08 1 36 070	Täferrot	Ostalbkreis	1 005	73527
09 3 74 159	Tännesberg, Markt	Neustadt a.d. Waldnaab	1 696	92723
15 2 68 029	Tagewerben	Weißenfels	712	06667
09 7 79 217	Tagmersheim	Donau-Ries	1 098	86704
08 3 27 048	Talheim	Tuttlingen	1 185	78607
08 1 25 094	Talheim	Heilbronn	4 112	74223
01 0 53 125	Talkau	Herzogtum Lauenburg	512	21493
07 2 31 122	Talling	Bernkastel-Wittlich	222	54426
16 0 67 065	Tambach-Dietharz/Thür. Wald, Sta	Gotha	4 623	99897
08 1 18 071	Tamm	Ludwigsburg	11 694	71732
15 3 70 110	Tangeln	Altmarkkreis Salzwedel	518	38489
15 3 63 116	Tangerhütte, Stadt	Stendal	7 191	39517
15 3 63 117	Tangermünde, Stadt	Stendal	10 442	39590
01 0 62 076	Tangstedt	Stormarn	5 943	22889
01 0 56 047	Tangstedt	Pinneberg	1 881	25499
06 6 31 023	Tann (Rhön), Stadt	Fulda	4 825	36142
09 2 77 148	Tann, Markt	Rottal-Inn	3 679	84367
16 0 75 108	Tanna, Stadt	Saale-Orla-Kreis	2 352	07922
15 3 69 026	Tanne	Wernigerode	769	38875
14 2 80 380	Tanneberg	Meißen-Radebeul	603	01683
14 1 71 310	Tannenberg	Annaberg	1 220	09468
14 1 78 650	Tannenbergsthal/Vogtl.	Vogtlandkreis	1 999	08262
08 1 36 071	Tannhausen	Ostalbkreis	1 834	73497
08 4 26 117	Tannheim	Biberach	2 165	88459
12 0 73 564	Tantow	Uckermark	674	16307
09 7 79 218	Tapfheim	Donau-Ries	3 971	86660
03 1 51 030	Tappenbeck	Gifhorn	854	38479
01 0 58 159	Tappendorf	Rendsburg-Eckernförde	322	24594

1) * Bedeutet, daß die Gemeinde mehrere Postleitzahlen hat;
die hier genannte Zahl ist diejenige des Verwaltungssitzes der Gemeinde.

Schlüssel- nummer	Gemeinde	Kreis/Landkreis	Bevöl- kerung	Post- leit- zahl 1)
01 0 60 086	Tarbek	Segeberg	168	24619
12 0 68 420	Tarmow	Ostprignitz-Ruppin	282	16833
03 3 57 047	Tarmstedt	Rotenburg (Wümme)	3 220	27412
13 0 53 086	Tarnow	Güstrow	775	18249
01 0 59 171	Tarp	Schleswig-Flensburg	5 494	24963
15 3 52 036	Tarthun	Aschersleben-Staßfurt	899	39435
01 0 57 083	Tasdorf	Plön	386	24536
01 0 59 101	Tastrup	Schleswig-Flensburg	414	24943
16 0 61 094	Tastungen	Eichsfeld	275	37339
01 0 54 134	Tating	Nordfriesland	1 002	25881
14 2 80 390	Taubenheim	Meißen-Radebeul	1 323	01665
08 1 28 115	Tauberbischofsheim, Stadt	Main-Tauber-Kreis	12 849	97941
09 6 79 192	Tauberrettersheim	Würzburg	780	97285
15 2 68 030	Taucha	Weißenfels	692	06679
14 3 79 710	Taucha, Stadt	Leipziger Land	13 984	04425
12 0 67 492	Tauche	Oder-Spree	408	15848
12 0 71 384	Tauer	Spree-Neiße	764	03185
09 1 84 145	Taufkirchen	München	16 199	82024
09 1 83 145	Taufkirchen	Mühdorf a. Inn	1 298	84574
09 1 77 139	Taufkirchen (Vils)	Erding	8 179	84416
15 2 56 081	Taugwitz	Burgenlandkreis	621	06628
06 4 39 015	Taunusstein, Stadt	Rheingau-Taunus-Kreis	28 125	65232
14 3 89 310	Taura	Torgau-Oschatz	493	04889
14 1 82 420	Taura b. Burgstädt	Mittweida	2 851	09249
14 1 82 430	Tauscha	Mittweida	613	09322
14 2 85 350	Tauscha	Riesa-Großenhain	1 595	01561
16 0 74 096	Tautenburg	Saale-Holzland-Kreis	318	07778
16 0 74 097	Tautendorf	Saale-Holzland-Kreis	191	07646
16 0 74 098	Tautenhain	Saale-Holzland-Kreis	1 746	07639
07 2 35 132	Tawern	Trier-Saarburg	2 265	54456
01 0 58 160	Techeisdorf	Rendsburg-Eckernförde	161	24220
13 0 60 078	Techentin	Parchim	665	19399
05 5 66 088	Tecklenburg, Stadt	Steinfurt	9 232	49545
12 0 68 424	Teetz/Ganz	Ostprignitz-Ruppin	326	16866
16 0 75 109	Tegau	Saale-Orla-Kreis	462	07907

1) * Bedeutet, daß die Gemeinde mehrere Postleitzahlen hat;
die hier genannte Zahl ist diejenige des Verwaltungssitzes der Gemeinde.

4 Gemeinden in alphabetischer Ordnung mit Schlüsselnummer,
Bevölkerung und Postleitzahl am 31.12.1996

T

Schlüssel- nummer	Gemeinde	Kreis/Landkreis	Bevöl- kerung	Post- leit- zahl 1)
08 3 36 086	Tegernau	Lörrach	370	79692
09 3 75 204	Tegernheim	Regensburg	4 088	93105
09 1 82 132	Tegernsee, Stadt	Miesbach	4 201	83684
16 0 77 046	Tegkwitz	Altenburger Land	322	04617
15 2 65 052	Teicha	Saalkreis	1 280	06193
16 0 73 087	Teichel, Stadt	Saalfeld-Rudolstadt	557	07407
16 0 73 088	Teichröda	Saalfeld-Rudolstadt	307	07407
16 0 73 089	Teichweiden	Saalfeld-Rudolstadt	213	07407
16 0 76 074	Teichwitz	Greiz	123	07570
16 0 76 075	Teichwolframsdorf	Greiz	2 031	07989
09 1 72 134	Teisendorf, Markt	Berchtesgadener Land	8 736	83317
09 1 71 131	Teising	Altötting	1 892	84576
09 2 76 143	Teisnach, Markt	Regen	2 925	94244
16 0 61 095	Teistungen	Eichsfeld	1 549	37339
13 0 54 102	Teldau	Ludwigslust	839	19273
05 5 70 044	Teigte, Stadt	Warendorf	18 585	48291
07 1 35 081	Tellig	Cochem-Zell	318	56858
01 0 51 114	Tellingstedt	Dithmarschen	2 504	25782
12 0 70 388	Telschow-Weitgendorf	Prignitz	310	16949
12 0 69 616	Teltow, Stadt	Potsdam-Mittelmark	15 488	14513
12 0 61 484	Telz	Dahme-Spreewald	348	15806
07 2 35 133	Temmels	Trier-Saarburg	553	54441
12 0 73 568	Temmen	Uckermark	333	17268
12 0 67 496	Tempelberg	Oder-Spree	255	15518
12 0 60 252	Tempelfelde	Barnim	409	16356
12 0 73 572	Templin, Stadt	Uckermark	13 905	17268
08 3 35 080	Tengen, Stadt	Konstanz	4 615	78250
08 3 16 043	Teningen	Emmendingen	11 461	79331
08 3 25 058	Tennenbronn	Rottweil	3 893	78144
01 0 51 138	Tensbüttel-Röst	Dithmarschen	656	25767
01 0 60 087	Tensfeld	Segeberg	558	23824
12 0 61 488	Terpt	Dahme-Spreewald	205	15926
12 0 65 320	Teschendorf	Oberhavel	832	16515
13 0 55 068	Teschendorf	Mecklenburg-Strelitz	471	17094
07 3 33 077	Teschenmoschel	Donnersbergkreis	123	67806

1) * Bedeutet, daß die Gemeinde mehrere Postleitzahlen hat;
die hier genannte Zahl ist diejenige des Verwaltungssitzes der Gemeinde.

4 Gemeinden in alphabetischer Ordnung mit Schlüsselnummer,
Bevölkerung und Postleitzahl am 31.12.1996

T

Schlüssel- nummer	Gemeinde	Kreis/Landkreis	Bevöl- kerung	Post- leit- zahl 1)
03 3 53 033	Tespe	Harburg	3 787	21395
13 0 60 079	Tessenow	Parchim	716	19376
13 0 54 103	Tessin b. Boizenburg	Ludwigslust	418	19258
13 0 54 104	Tessin b. Wittenburg	Ludwigslust	198	19243
13 0 51 077	Tessin, Stadt	Bad Doberan	4 345	18195
13 0 58 097	Testorf	Nordwestmecklenburg	281	23936
13 0 58 098	Testorf-Steinfort	Nordwestmecklenburg	450	23936
01 0 54 135	Tetenbüll	Nordfriesland	681	25882
01 0 59 087	Tetenhusen	Schleswig-Flensburg	796	24817
13 0 53 087	Teterow, Stadt	Güstrow	10 354	17166
12 0 66 316	Tettau	Oberspreewald-Lausitz	995	01945
09 4 76 179	Tettau, Markt	Kronach	2 844	96355
09 2 75 149	Tettenweis	Passau	1 721	94167
08 4 35 057	Tett nang, Stadt	Bodenseekreis	16 758	88069
09 3 76 170	Teublitz, Stadt	Schwandorf	7 392	93158
15 2 68 031	Teuchern, Stadt	Weißenfels	3 536	06682
09 2 73 175	Teugn	Kelheim	1 354	93356
09 3 76 171	Teunz	Schwandorf	1 891	92552
12 0 61 492	Teupitz, Stadt	Dahme-Spreewald	1 711	15755
09 4 76 180	Teuschnitz, Stadt	Kronach	2 465	96358
13 0 52 076	Teusin	Demmin	192	17111
16 0 67 066	Teutleben	Gotha	412	99880
15 2 65 053	Teutschenthal	Saalkreis	6 033	06179
13 0 54 105	Tewswoos	Ludwigslust	500	19303
01 0 58 161	Thaden	Rendsburg-Eckernförde	269	25557
09 1 81 142	Thainig	Landsberg a. Lech	903	86943
15 3 64 023	Thale, Stadt	Quedlinburg	15 153	06502
07 3 40 051	Thaleischweiler-Fröschen	Pirmasens	3 638	66987
07 2 31 123	Thalfang	Bernkastel-Wittlich	1 737	54424
07 1 38 072	Thalhausen	Neuwied	602	56584
15 1 54 041	Thalheim	Bitterfeld	1 365	06766
14 1 88 240	Thalheim/Erzgeb., Stadt	Stollberg	8 519	09380
07 3 36 097	Thallichtenberg	Kusel	636	66871
14 3 83 290	Thallwitz	Muldentalkreis	3 866	04808
09 5 76 148	Thalmässing, Markt	Roth	5 302	91177

1) * Bedeutet, daß die Gemeinde mehrere Postleitzahlen hat;
die hier genannte Zahl ist diejenige des Verwaltungssitzes der Gemeinde.

4 Gemeinden in alphabetischer Ordnung mit Schlüsselnummer,
Bevölkerung und Postleitzahl am 31.12.1996

T

Schlüssel- nummer	Gemeinde	Kreis/Landkreis	Bevöl- kerung	Post- leitz- zahl 1)
09 3 75 205	Thalmassing	Regensburg	2 889	93107
16 0 61 096	Thalwenden	Eichsfeld	358	37318
15 2 56 082	Thalwinkel	Burgenlandkreis	193	06647
14 3 83 300	Thammenhain	Muldentalkreis	934	04808
13 0 58 099	Thandorf	Nordwestmecklenburg	163	19217
09 7 74 185	Thannhausen, Stadt	Günzburg	6 328	86470
09 3 76 172	Thanstein	Schwandorf	983	92554
14 2 90 440	Tharandt, Stadt	Weißeritzkreis	2 473	01737
03 3 61 011	Thedinghausen	Verden	4 141	27321
15 3 58 061	Theeßen	Jerichower Land	481	39291
09 5 77 172	Theilenhofen	Weißenburg-Gunzenhausen	1 147	91741
09 6 79 193	Theilheim	Würzburg	2 253	97288
07 3 36 098	Theisbergstegen	Kusel	762	66871
09 3 74 160	Theisseil	Neustadt a.d. Waldnaab	1 230	92637
15 2 56 083	Theißen	Burgenlandkreis	2 181	06727
13 0 51 078	Thelkow	Bad Doberan	362	18195
16 0 69 051	Themar, Stadt	Hildburghausen	3 410	98660
09 6 74 180	Theres	Haßberge	2 689	97531
13 0 61 039	Thesenvitz	Rügen	282	18528
14 1 78 660	Theuma	Vogtlandkreis	1 090	08541
15 3 70 111	Thielbeer	Altmarkkreis Salzwedel	189	39619
14 2 85 360	Thiendorf	Riesa-Großenhain	2 329	01561
14 1 82 440	Thierbach	Mittweida	531	09322
16 0 75 111	Thierbach	Saale-Orla-Kreis	170	07356
09 7 72 207	Thierhaupten, Markt	Augsburg	3 329	86672
16 0 74 099	Thierschneck	Saale-Holzland-Kreis	130	07774
09 4 79 158	Thiersheim, Markt	Wunsiedel i. Fichtelgebirge	2 286	95707
09 4 79 159	Thierstein, Markt	Wunsiedel i. Fichtelgebirge	1 365	95199
15 1 51 061	Thießen	Anhalt-Zerbst	618	06862
13 0 61 040	Thiessow	Rügen	395	18586
16 0 75 112	Thimmendorf	Saale-Orla-Kreis	322	07356
07 1 40 149	Thörlingen	Rhein-Hunsrück-Kreis	148	56291
07 2 35 134	Thörnlich	Trier-Saarburg	177	54340
10 0 46 118	Tholey	Sankt Wendel	13 436	66636
03 3 55 036	Thomasburg	Lüneburg	1 169	21401

1) * Bedeutet, daß die Gemeinde mehrere Postleitzahlen hat;
die hier genannte Zahl ist diejenige des Verwaltungssitzes der Gemeinde.

4 Gemeinden in alphabetischer Ordnung mit Schlüsselnummer,
Bevölkerung und Postleitzahl am 31.12.1996

T

Schlüssel- nummer	Gemeinde	Kreis/Landkreis	Bevöl- kerung	Post- leit- zahl 1)
07 2 35 135	Thomm	Trier-Saarburg	935	54317
16 0 77 047	Thonhausen	Altenburger Land	652	04626
14 3 79 720	Thräna	Leipziger Land	845	04552
14 3 83 320	Thümmlitzwalde	Muldentalkreis	3 657	04668
09 6 77 189	Thüngen, Markt	Main-Spessart	1 411	97289
09 6 79 194	Thüngersheim	Würzburg	2 615	97291
07 1 37 101	Thür	Mayen-Koblenz	1 466	56743
16 0 65 072	Thüringenhausen	Kyffhäuserkreis	100	99713
13 0 53 088	Thürkow	Güstrow	483	17168
03 4 54 053	Thuine	Emsland	1 915	49832
13 0 51 079	Thulendorf	Bad Doberan	436	18184
14 1 71 320	Thum, Stadt	Annaberg	3 219	09419
01 0 58 162	Thumby	Rendsburg-Eckernförde	525	24351
09 6 72 157	Thundorf i. UFr.	Bad Kissingen	1 201	97711
15 1 54 042	Thurland	Bitterfeld	397	06779
14 1 93 460	Thurm	Zwickauer Land	3 497	08138
09 2 72 150	Thurmansbang	Freyung-Grafenau	2 350	94169
09 4 77 157	Thurnau, Markt	Kulmbach	4 494	95349
09 2 75 150	Thyrnau	Passau	3 984	94136
12 0 72 420	Thyrow	Teltow-Fläming	963	14974
03 1 51 031	Tiddische	Gifhorn	1 131	38473
07 1 40 150	Tiefenbach	Rhein-Hunsrück-Kreis	779	55471
14 1 82 450	Tiefenbach	Mittweida	3 895	09661
09 3 72 163	Tiefenbach	Cham	2 263	93464
09 2 74 182	Tiefenbach	Landshut	3 153	84184
09 2 75 151	Tiefenbach	Passau	6 578	94113
08 4 26 118	Tiefenbach	Biberach	466	88422
08 2 36 062	Tiefenbronn	Enzkreis	5 135	75233
16 0 63 075	Tiefenort	Wartburgkreis	4 260	36469
12 0 60 256	Tiefensee	Barnim	234	16259
14 3 74 350	Tiefensee	Delitzsch	281	04849
07 3 32 044	Tiefenthal	Bad Dürkheim	818	67311
07 1 33 104	Tiefenthal	Bad Kreuznach	95	55546
01 0 59 088	Tielen	Schleswig-Flensburg	328	24803
01 0 51 117	Tielenhemme	Dithmarschen	186	25794

1) * Bedeutet, daß die Gemeinde mehrere Postleitzahlen hat;
die hier genannte Zahl ist diejenige des Verwaltungssitzes der Gemeinde.

Schlüssel- nummer	Gemeinde	Kreis/Landkreis	Bevöl- kerung	Post- leit- zahl 1)
12 0 63 308	Tietzow	Havelland	313	14641
15 2 66 045	Tilleda (Kyffhäuser)	Sangerhausen	1 001	06537
01 0 58 163	Timmaspe	Rendsburg-Eckernförde	916	24644
01 0 55 042	Timmendorfer Strand	Ostholstein	8 869	23669
15 3 69 027	Timmenrode	Wernigerode	1 120	06502
01 0 54 136	Tinningstedt	Nordfriesland	211	25917
14 1 78 670	Tirpersdorf	Vogtlandkreis	1 617	08606
09 3 77 154	Tirschenreuth, Stadt	Tirschenreuth	9 888	95643
16 0 74 101	Tissa	Saale-Holzland-Kreis	145	07646
03 3 57 048	Tiste	Rotenburg (Wümme)	774	27419
08 3 15 113	Titisee-Neustadt, Stadt	Breisgau-Hochschwarzwald	12 120	79822
16 0 75 113	Titschendorf	Saale-Orla-Kreis	391	07343
09 1 76 164	Titting, Markt	Eichstätt	2 625	85135
09 2 75 152	Tittling, Markt	Passau	3 866	94104
09 1 89 152	Tittmoning, Stadt	Traunstein	5 652	84529
05 3 58 056	Titz	Düren	8 226	52445
13 0 54 106	Toddin	Ludwigslust	541	19230
01 0 58 164	Todenbüttel	Rendsburg-Eckernförde	975	24819
01 0 62 078	Todendorf	Stormarn	1 092	22965
07 1 40 151	Todenroth	Rhein-Hunsrück-Kreis	102	55481
01 0 60 088	Todesfelde	Segeberg	937	23826
09 7 71 169	Todtenweis	Aichach-Friedberg	1 337	86447
08 3 37 108	Todtmoos	Waldshut	2 200	79682
08 3 36 087	Todtnau, Stadt	Lörrach	5 215	79674
09 1 71 132	Töging a. Inn, Stadt	Altötting	9 438	84513
16 0 75 114	Tömmelsdorf	Saale-Orla-Kreis	155	07819
05 1 66 028	Tönisvorst, Stadt	Viersen	28 975	47918
01 0 54 138	Tönning, Stadt	Nordfriesland	4 892	25832
12 0 61 496	Töpchin	Dahme-Spreewald	694	15755
09 4 75 181	Töpen	Hof	1 224	95183
12 0 69 620	Töplitz	Potsdam-Mittelmark	1 560	14476
16 0 76 076	Töppeln	Greiz	961	07558
01 0 59 090	Tolk	Schleswig-Flensburg	1 013	24894
15 2 61 056	Tollwitz	Merseburg-Querfurt	1 181	06231
16 0 67 067	Tonna	Gotha	2 931	99958

1) * Bedeutet, daß die Gemeinde mehrere Postleitzahlen hat;
die hier genannte Zahl ist diejenige des Verwaltungssitzes der Gemeinde.

Schlüssel- nummer	Gemeinde	Kreis/Landkreis	Bevöl- kerung	Post- leit- zahl 1)
16 0 71 087	Tonndorf	Weimarer Land	634	99438
16 0 65 074	Topfstedt	Kyffhäuserkreis	677	99718
03 3 53 034	Toppenstedt	Harburg	2 020	21442
14 3 89 320	Torgau, Stadt	Torgau-Oschatz	20 046	04860
13 0 56 066	Torgelow am See	Müritz	489	17192
13 0 62 057	Torgelow, Holländerei	Uecker-Randow	342	17358
13 0 62 058	Torgelow, Stadt	Uecker-Randow	12 123	17358
15 1 71 073	Tornau	Wittenberg	621	06774
15 1 54 043	Tornau vor der Heide	Bitterfeld	450	06779
01 0 56 048	Tornesch	Pinneberg	12 266	25436
15 3 67 025	Tornitz	Schönebeck	661	39249
12 0 65 324	Tornow	Oberhavel	230	16775
03 3 53 035	Tostedt	Harburg	12 508	21255
03 3 55 037	Tosterglope	Lüneburg	612	21371
16 0 64 062	Tottleben	Unstrut-Hainich-Kreis	169	99947
07 2 31 124	Traben-Trarbach, Stadt	Bernkastel-Wittlich	6 150	56841
09 3 74 148	Trabitz	Neustadt a.d. Waldnaab	1 438	92724
09 2 73 177	Train	Kelheim	1 522	93358
07 1 33 105	Traisen	Bad Kreuznach	577	55595
09 3 72 164	Traitsching	Cham	4 016	93455
13 0 60 080	Tramm	Parchim	990	19089
01 0 53 126	Tramm	Herzogtum Lauenburg	290	21516
12 0 60 260	Trampe	Barnim	441	16230
16 0 75 115	Trannroda	Saale-Orla-Kreis	149	07381
13 0 52 077	Trantow	Demmin	504	17121
01 0 60 089	Trappenkamp	Segeberg	5 696	24610
09 6 73 174	Trappstadt, Markt	Rhön-Grabfeld	1 014	97633
07 2 35 136	Trassem	Trier-Saarburg	1 068	54441
13 0 59 095	Trassenheide	Ostvorpommern	872	17449
09 1 89 154	Traunreut, Stadt	Traunstein	21 505	83301
09 1 89 155	Traunstein, Stadt	Traunstein	17 743	83278
09 3 76 173	Trausnitz	Schwandorf	1 052	92555
15 3 69 028	Trautenstein	Wernigerode	641	38899
09 5 75 166	Trautskirchen	Neustadt a.d. Aisch-Bad Windsheim	1 365	90619
01 0 62 092	Travenbrück	Stormarn	1 588	23843

1) * Bedeutet, daß die Gemeinde mehrere Postleitzahlen hat;
die hier genannte Zahl ist diejenige des Verwaltungssitzes der Gemeinde.

4 Gemeinden in alphabetischer Ordnung mit Schlüsselnummer,
Bevölkerung und Postleitzahl am 31.12.1996

T

Schlüssel- nummer	Gemeinde	Kreis/Landkreis	Bevöl- kerung	Post- leit- zahl 1)
01 0 60 090	Travenhorst	Segeberg	188	23827
12 0 67 500	Trebatsch	Oder-Spree	627	15848
15 1 59 041	Trebbichau an der Fuhne	Köthen	400	06386
12 0 72 424	Trebbin, Stadt	Teltow-Fläming	4 227	14959
12 0 62 488	Trebbus	Elbe-Elster	509	03253
03 3 54 023	Trebel	Lüchow-Dannenberg	1 047	29494
16 0 77 048	Treben	Altenburger Land	1 107	04617
12 0 71 388	Trebendorf	Spree-Neiße	433	03149
14 2 84 400	Trebendorf	Niederschles. Oberlausitzkreis ..	731	02959
12 0 73 576	Trebenow	Uckermark	694	17337
09 4 77 158	Trebgast	Kulmbach	1 715	95367
12 0 61 500	Trebitz	Dahme-Spreewald	128	15868
15 1 71 074	Trebitz	Wittenberg	1 470	06909
15 2 68 032	Trebnitz	Weißenfels	948	06217
15 1 53 028	Trebnitz	Bernburg	478	06420
12 0 64 476	Trebnitz	Märkisch-Oderland	511	15320
16 0 65 075	Trebra	Kyffhäuserkreis	361	99718
14 3 83 330	Trebsen/Mulde, Stadt	Muldentalkreis	3 650	04687
06 4 33 014	Trebur	Groß-Gerau	12 066	65468
07 3 39 058	Trechtingshausen	Mainz-Bingen	1 090	55413
12 0 69 624	Trechwitz	Potsdam-Mittelmark	385	14778
09 3 72 165	Treffelstein	Cham	1 052	93492
16 0 63 076	Treffurt, Stadt	Wartburgkreis	6 563	99830
01 0 59 092	Treia	Schleswig-Flensburg	1 429	24896
07 1 35 082	Treis-Karden	Cochem-Zell	2 444	56253
12 0 63 312	Tremmen	Havelland	796	14641
01 0 62 081	Tremsbützel	Stormarn	1 581	22967
12 0 69 628	Tremsdorf	Potsdam-Mittelmark	174	14552
06 6 33 025	Trendelburg, Stadt	Kassel	5 780	34388
01 0 51 118	Trennewurth	Dithmarschen	291	25693
13 0 61 041	Trent	Rügen	970	18569
12 0 64 480	Treplin	Märkisch-Oderland	418	15236
12 0 67 504	Treppeln	Oder-Spree	406	15898
16 0 73 091	Treppendorf	Saalfeld-Rudolstadt	154	07407
15 3 69 029	Treseburg	Wernigerode	116	38889

1) * Bedeutet, daß die Gemeinde mehrere Postleitzahlen hat;
die hier genannte Zahl ist diejenige des Verwaltungssitzes der Gemeinde.

Schlüssel- nummer	Gemeinde	Kreis/Landkreis	Bevöl- kerung	Post- leitz- zahl 1)
09 5 77 173	Treuchtlingen, Stadt	Weißenburg-Gunzenhausen	13 324	91757
14 1 78 680	Treuen, Stadt	Vogtlandkreis	7 890	08233
12 0 69 632	Treuenbrietzen, Stadt	Potsdam-Mittelmark	6 237	14929
08 3 26 060	Triberg im Schwarzwald, Stadt ..	Schwarzwald-Baar-Kreis	5 749	78098
13 0 57 085	Tribsees, Stadt	Nordvorpommern	2 996	18465
14 1 78 690	Trieb/Vogtl.	Vogtlandkreis	858	08239
14 1 78 700	Triebel/Vogtl.	Vogtlandkreis	1 718	08606
16 0 76 077	Triebes, Stadt	Greiz	4 128	07950
14 2 80 400	Triebischtal	Meißen-Radebeul	2 836	01665
09 6 77 154	Triefenstein, Markt	Main-Spessart	4 075	97855
12 0 68 428	Triepitz	Ostprignitz-Ruppin	126	16845
07 2 11 000	Trier, Stadt	Kreisfreie Stadt	99 750	54290 *
07 1 31 079	Trierscheid	Ahrweiler	59	53520
07 2 35 137	Trierweiler	Trier-Saarburg	3 216	54311
09 2 77 149	Triftern, Markt	Rottal-Inn	5 294	84371
12 0 70 392	Triglitz	Prignitz	271	16949
07 1 37 102	Trimbs	Mayen-Koblenz	556	56753
07 2 32 126	Trimport	Bitburg-Prüm	352	54636
15 1 59 042	Trinum	Köthen	434	06369
13 0 57 086	Trinwillershagen	Nordvorpommern	1 540	18320
07 3 35 047	Trippstadt	Kaiserslautern	2 919	67705
16 0 75 116	Triptis, Stadt	Saale-Orla-Kreis	4 548	07819
01 0 62 082	Trittau	Stormarn	7 259	22946
07 2 31 207	Trittenheim	Bernkastel-Wittlich	1 146	54349
08 4 15 073	Trochtelfingen, Stadt	Reutlingen	6 469	72818
16 0 74 102	Trockenborn-Wolfersdorf	Saale-Holzland-Kreis	603	07646
12 0 62 492	Tröbitz	Elbe-Elster	1 026	03253
16 0 74 103	Tröbnitz	Saale-Holzland-Kreis	477	07646
16 0 67 068	Tröchtelborn	Gotha	359	99869
15 2 56 084	Tröglitz	Burgenlandkreis	2 769	06729
01 0 57 082	Tröndel	Plön	370	24321
09 4 79 161	Tröstau	Wunsiedel i. Fichtelgebirge	2 699	95709
09 4 75 182	Trogen	Hof	1 576	95183
05 3 82 068	Troisdorf, Stadt	Rhein-Sieg-Kreis	69 698	53844 *
16 0 71 088	Troistedt	Weimarer Land	216	99438

1) * Bedeutet, daß die Gemeinde mehrere Postleitzahlen hat;
die hier genannte Zahl ist diejenige des Verwaltungssitzes der Gemeinde.

4 Gemeinden in alphabetischer Ordnung mit Schlüsselnummer,
Bevölkerung und Postleitzahl am 31.12.1996

T

Schlüssel- nummer	Gemeinde	Kreis/Landkreis	Bevöl- kerung	Post- leit- zahl 1)
13 0 55 069	Trollenhagen	Mecklenburg-Strelitz	919	17039
15 2 56 085	Tromsdorf	Burgenlandkreis	486	06648
14 3 89 330	Trossin	Torgau-Oschatz	1 778	04880
08 3 27 049	Trossingen, Stadt	Tuttlingen	14 551	78647
09 1 89 157	Trostberg, Stadt	Traunstein	11 546	83308
16 0 67 069	Trügleben	Gotha	320	99880
07 3 40 052	Trulben	Pirmasens	1 382	66957
09 7 78 202	Trunkelsberg	Unterallgäu	1 754	87779
16 0 66 074	Trusetal	Schmalkalden-Meiningen	4 505	98596
15 3 58 062	Tryppenhna	Jerichower Land	277	39291
12 0 71 392	Tschernitz	Spree-Neiße	1 483	03130
09 4 76 182	Tschirn	Kronach	691	96367
15 3 58 063	Tucheim	Jerichower Land	1 498	39307
12 0 60 264	Tuchen-Klobbicke	Barnim	355	16230
09 5 73 129	Tuchenbach	Fürth	1 036	90587
08 4 16 041	Tübingen, Universitätsstadt	Tübingen	81 911	72070 *
12 0 70 396	Tüchen	Prignitz	307	16928
03 1 51 032	Türlau	Gifhorn	1 423	38474
01 0 54 140	Tümlauer Koog	Nordfriesland	123	25881
16 0 63 077	Tüngeda	Wartburgkreis	600	99947
12 0 71 396	Türkendorf	Spree-Neiße	157	03130
09 1 79 149	Türkenfeld	Fürstenfeldbruck	2 916	82299
09 7 78 203	Türkheim, Markt	Unterallgäu	6 304	86842
09 1 71 133	TÜßling, Markt	Altötting	2 587	84577
01 0 58 165	Tüttendorf	Rendsburg-Eckernförde	1 060	24214
16 0 67 071	Tüttleben	Gotha	641	99869
13 0 52 079	Tützpatz	Demmin	842	17091
08 3 36 089	Tunau	Lörrach	184	79677
08 3 26 061	Tuningen	Schwarzwald-Baar-Kreis	2 723	78609
09 1 87 179	Tuntenhausen	Rosenheim	5 754	83104
12 0 71 400	Turnow	Spree-Neiße	843	03185
09 7 78 204	Tussenhausen, Markt	Unterallgäu	2 791	86874
13 0 52 078	Tutow	Demmin	2 268	17129
08 3 27 050	Tuttlingen, Stadt	Tuttlingen	34 945	78532
09 1 88 141	Tutzing	Starnberg	9 233	82327

1) * Bedeutet, daß die Gemeinde mehrere Postleitzahlen hat;
die hier genannte Zahl ist diejenige des Verwaltungssitzes der Gemeinde.

4 Gemeinden in alphabetischer Ordnung mit Schlüsselnummer,
Bevölkerung und Postleitzahl am 31.12.1996

T

Schlüssel- nummer	Gemeinde	Kreis/Landkreis	Bevöl- kerung	Post- leit- zahl 1)
01 0 59 097	Twedt	Schleswig-Flensburg	476	24894
03 1 54 023	Twiefelingen	Helmstedt	813	38388
03 4 54 054	Twist	Emsland	9 206	49767
06 6 35 018	Twistetal	Waldeck-Frankenberg	4 892	34477
03 2 51 042	Twistringen, Stadt	Diepholz	12 209	27239
15 3 70 112	Tylsen	Altmarkkreis Salzwedel	129	29413
09 1 71 134	Tyrlaching	Altötting	906	84558

1) * Bedeutet, daß die Gemeinde mehrere Postleitzahlen hat;
die hier genannte Zahl ist diejenige des Verwaltungssitzes der Gemeinde.

4 Gemeinden in alphabetischer Ordnung mit Schlüsselnummer,
Bevölkerung und Postleitzahl am 31.12.1996

U

Schlüssel- nummer	Gemeinde	Kreis/Landkreis	Bevöl- kerung	Post- leit- zahl 1)
U				
08 2 15 084	Ubstadt-Weiher	Karlsruhe	12 047	76698
15 3 63 118	Uchtdorf	Stendal	333	39517
03 2 56 033	Uchte, Flecken	Nienburg (Weser)	5 017	31600
15 3 63 119	Uchtspringe	Stendal	1 659	39599
12 0 61 504	Uckro	Dahme-Spreewald	577	15926
07 3 31 064	Udenheim	Alzey-Worms	1 199	55288
16 0 61 097	Uder	Eichsfeld	2 556	37318
16 0 68 055	Udestedt	Sömmerda	845	99198
07 2 33 074	Udler	Daun	290	54552
05 3 70 028	Übach-Palenberg, Stadt	Heinsberg	23 904	52531
07 2 32 127	Übereisenbach	Bitburg-Prüm	49	54689
10 0 44 119	Überherrn	Saarlouis	11 887	66802
08 4 35 059	Überlingen, Stadt	Bodenseekreis	20 467	88662
09 1 89 159	Übersee	Traunstein	4 371	83236
12 0 62 496	Uebigau, Stadt	Elbe-Elster	1 992	04938
09 6 78 186	Üchtelhausen	Schweinfurt	4 045	97532
13 0 59 096	Ückeritz	Ostvorpommern	1 003	17459
13 0 62 059	Ueckermünde, Stadt	Uecker-Randow	12 050	17373
05 1 54 056	Uedem	Kleve	7 932	47589
07 2 33 075	Üdersdorf	Daun	1 050	54552
09 5 75 167	Uehlfeld, Markt	Neustadt a.d.Aisch-Bad Windsheim	2 571	91486
08 3 37 128	Ühlingen-Birkendorf	Waldshut	5 066	79777
03 1 58 031	Uehrde	Wolfenbüttel	1 135	38170
13 0 54 107	Uelitz	Ludwigslust	437	19077
01 0 59 093	Ülsby	Schleswig-Flensburg	476	24860
03 4 56 023	Uelsen	Grafschaft Bentheim	4 579	49843
07 3 39 059	Uelversheim	Mainz-Bingen	1 126	55278
01 0 54 141	Uelvesbüll	Nordfriesland	291	25889
03 3 60 025	Uelzen, Stadt	Uelzen	35 382	29525
15 3 63 120	Uengligen	Stendal	757	39579
07 2 33 242	Uersfeld	Daun	705	56767
07 2 31 125	Ürzig	Bernkastel-Wittlich	963	54539
07 2 33 243	Ueß	Daun	62	56767
01 0 56 049	Uetersen, Stadt	Pinneberg	18 241	25436

1) * Bedeutet, daß die Gemeinde mehrere Postleitzahlen hat;
die hier genannte Zahl ist diejenige des Verwaltungssitzes der Gemeinde.

4 Gemeinden in alphabetischer Ordnung mit Schlüsselnummer,
Bevölkerung und Postleitzahl am 31.12.1996

U

Schlüssel- nummer	Gemeinde	Kreis/Landkreis	Bevöl- kerung	Post- leitz- zahl 1)
07 2 32 333	Üttfeld	Bitburg-Prüm	550	54619
09 6 79 196	Uettingen	Würzburg	1 722	97292
15 3 63 121	Uetz	Stendal	246	39517
12 0 69 636	Uetz-Paaren	Potsdam-Mittelmark	375	14476
03 2 53 017	Uetze	Hannover	18 846	31311
07 2 33 076	Üxheim	Daun	1 437	54579
09 5 75 168	Uffenheim, Stadt	Neustadt a.d.Aisch-Bad Windsheim	6 102	97215
09 1 80 134	Uffing a. Staffelsee	Garmisch-Partenkirchen	2 689	82449
15 2 66 046	Uftrungen	Sangerhausen	1 171	06548
08 1 17 051	Uhingen	Göppingen	13 609	73066
08 4 35 066	Uhlidingen-Mühlhofen	Bodenseekreis	7 388	88690
07 1 40 153	Uhler	Rhein-Hunsrück-Kreis	391	56290
16 0 73 092	Uhlstädt	Saalfeld-Rudolstadt	1 940	07407
15 3 62 085	Uhrsleben	Ohrekreis	507	39343
14 2 84 410	Uhsmannsdorf	Niederschles. Oberlausitzkreis ..	932	02923
14 2 84 420	Uhyst	Niederschles. Oberlausitzkreis ..	1 256	02999
15 2 68 033	Uichteritz	Weißenfels	1 463	06667
12 0 61 508	Ullersdorf	Dahme-Spreewald	145	15868
14 2 92 555	Ullersdorf b. Radeberg	Kamenz	1 440	01454
08 4 21 000	Ulm, Universitätsstadt	Stadtkreis	116 021	89073 *
07 1 35 083	Ulmen	Cochem-Zell	2 823	56766
07 3 36 099	Ulmet	Kusel	798	66887
06 5 35 018	Ulrichstein, Stadt	Vogelsbergkreis	3 367	35327
01 0 59 094	Ulsnis	Schleswig-Flensburg	641	24897
15 2 60 060	Ulzigerode	Mansfelder Land	203	06543
08 3 15 115	Umkirch	Breisgau-Hochschwarzwald	5 013	79224
13 0 61 042	Ummanz	Rügen	719	18569
15 3 55 050	Ummendorf	Bördekreis	990	39365
08 4 26 120	Ummendorf	Biberach	3 948	88444
03 1 51 033	Ummern	Gifhorn	1 265	29369
16 0 69 052	Ummerstadt, Stadt	Hildburghausen	540	98663
16 0 71 089	Umpferstedt	Weimarer Land	648	99441
03 3 53 036	Undeloh	Harburg	838	21274
07 3 39 060	Undenheim	Mainz-Bingen	2 127	55278
09 7 78 205	Ungerhausen	Unterallgäu	1 001	87781

1) * Bedeutet, daß die Gemeinde mehrere Postleitzahlen hat;
die hier genannte Zahl ist diejenige des Verwaltungssitzes der Gemeinde.

4 Gemeinden in alphabetischer Ordnung mit Schlüsselnummer,
Bevölkerung und Postleitzahl am 31.12.1996

U

Schlüssel- nummer	Gemeinde	Kreis/Landkreis	Bevöl- kerung	Post- leitz- zahl 1)
07 1 38 073	Unkel, Stadt	Neuwied	4 840	53572
07 3 33 078	Unkenbach	Donnersbergkreis	251	67823
08 4 26 121	Unlingen	Biberach	2 378	88527
05 9 78 036	Unna, Stadt	Unna	67 338	59423 *
07 1 43 300	Unnau	Westerwaldkreis	1 871	57648
15 3 52 037	Unseburg	Aschersleben-Staßfurt	1 453	39435
09 6 73 175	Unsleben	Rhön-Grabfeld	948	97618
16 0 64 071	Unstruttal	Unstrut-Hainich-Kreis	3 538	99974
09 1 80 135	Unterammergau	Garmisch-Partenkirchen	1 313	82497
16 0 74 104	Unterbodnitz	Saale-Holzland-Kreis	205	07646
16 0 63 078	Unterbreizbach	Wartburgkreis	4 324	36414
09 1 81 143	Unterdießen	Landsberg a. Lech	1 210	86944
09 2 77 151	Unterdietfurt	Rottal-Inn	1 994	84339
09 7 78 207	Unteregg	Unterallgäu	1 337	87782
08 1 25 096	Untereisesheim	Heilbronn	3 639	74257
16 0 63 079	Unterellen	Wartburgkreis	570	99819
08 1 16 068	Unterensingen	Esslingen	4 370	72669
09 1 84 147	Unterföhring	München	7 106	85774
09 2 75 153	Untergriesbach, Markt	Passau	6 315	94107
08 1 25 098	Untergruppenbach	Heilbronn	7 550	74199
09 1 84 148	Unterhaching	München	19 651	82008
07 3 36 100	Unterjeckenbach	Kusel	111	67746
15 2 56 086	Unterkaka	Burgenlandkreis	305	06721
16 0 66 075	Unterkatz	Schmalkalden-Meiningen	459	98634
08 3 26 065	Unterkirnach	Schwarzwald-Baar-Kreis	2 996	78089
16 0 75 117	Unterkoskau	Saale-Orla-Kreis	377	07922
09 4 74 168	Unterleinleiter	Forchheim	1 293	91364
16 0 75 118	Unterlemnitz	Saale-Orla-Kreis	412	07356
03 3 51 020	Unterlüß	Celle	4 590	29345
08 4 25 123	Untermarchtal	Alb-Donau-Kreis	895	89617
16 0 66 076	Untermaßfeld	Schmalkalden-Meiningen	1 344	98617
09 7 72 209	Untermeitingen	Augsburg	6 105	86836
09 6 74 210	Untermerzbach	Haßberge	1 840	96190
08 1 27 086	Untermünkheim	Schwäbisch Hall	2 985	74547
09 1 71 135	Unterneukirchen	Altötting	2 673	84579

1) * Bedeutet, daß die Gemeinde mehrere Postleitzahlen hat;
die hier genannte Zahl ist diejenige des Verwaltungssitzes der Gemeinde.

4 Gemeinden in alphabetischer Ordnung mit Schlüsselnummer,
Bevölkerung und Postleitzahl am 31.12.1996

U

Schlüssel- nummer	Gemeinde	Kreis/Landkreis	Bevöl- kerung	Post- leit- zahl 1)
09 6 79 201	Unterpleichfeld	Würzburg	2 693	97294
16 0 73 093	Unterpreilipp	Saalfeld-Rudolstadt	102	07407
08 2 35 073	Unterreichenbach	Calw	2 313	75399
09 1 83 147	Unterreit	Mühldorf a. Inn	1 545	83567
15 2 60 061	Unterrißdorf	Mansfelder Land	427	06295
09 7 75 161	Unterroth	Neu-Ulm	947	89299
09 1 84 149	Unterschleißheim	München	25 265	85716
08 1 36 075	Unterschneidheim	Ostalbkreis	4 525	73485
16 0 66 077	Unterschönau	Schmalkalden-Meiningen	665	98587
09 5 71 208	Unterschwanningen	Ansbach	892	91743
07 1 43 077	Untershausen	Westerwaldkreis	512	56412
09 4 73 170	Untersiemau	Coburg	4 354	96253
08 4 25 124	Unterstadion	Alb-Donau-Kreis	656	89619
09 4 77 159	Untersteinach	Kulmbach	2 028	95369
09 7 77 175	Unterthingau, Markt	Ostallgäu	2 546	87647
08 4 25 125	Unterwachingen	Alb-Donau-Kreis	147	89597
08 4 36 077	Unterwaldhausen	Ravensburg	259	88379
16 0 66 078	Unterweid	Schmalkalden-Meiningen	556	98634
16 0 73 094	Unterweißbach	Saalfeld-Rudolstadt	978	98744
16 0 73 095	Unterwellenborn	Saalfeld-Rudolstadt	3 005	07333
16 0 73 096	Unterwirlbach	Saalfeld-Rudolstadt	799	07422
09 1 89 160	Unterwössen	Traunstein	3 201	83246
09 7 77 176	Untrasried	Ostallgäu	1 403	87496
07 1 40 154	Unzenberg	Rhein-Hunsrück-Kreis	436	55483
13 0 58 100	Upahl	Nordwestmecklenburg	689	23936
03 4 52 024	Upgant-Schott	Aurich	3 433	26529
01 0 54 142	Uphusum	Nordfriesland	371	25923
03 4 57 020	Uplengen	Leer	10 558	26670
13 0 52 080	Upost	Demmin	99	17111
07 2 32 128	Uppershausen	Bitburg-Prüm	79	54673
07 1 38 074	Urbach	Neuwied	1 328	56317
16 0 62 054	Urbach	Nordhausen	1 035	99765
08 1 19 076	Urbach	Rems-Murr-Kreis	7 812	73660
07 1 37 224	Urbar	Mayen-Koblenz	2 704	56182
16 0 64 064	Urleben	Unstrut-Hainich-Kreis	482	99955

1) * Bedeutet, daß die Gemeinde mehrere Postleitzahlen hat;
die hier genannte Zahl ist diejenige des Verwaltungssitzes der Gemeinde.

4 Gemeinden in alphabetischer Ordnung mit Schlüsselnummer,
Bevölkerung und Postleitzahl am 31.12.1996

U

Schlüssel- nummer	Gemeinde	Kreis/Landkreis	Bevöl- kerung	Post- leitz- zahl 1)
07 1 35 084	Urmersbach	Cochem-Zell	505	56761
07 1 37 225	Urmitz	Mayen-Koblenz	3 437	56220
16 0 63 081	Urnshausen	Wartburgkreis	855	36457
09 7 74 116	Ursberg	Günzburg	3 540	86513
07 1 35 085	Urschmitt	Cochem-Zell	289	56825
09 3 71 154	Ursensollen	Amberg-Weizbach	3 435	92289
09 6 77 193	Urspringen	Main-Spessart	1 275	97857
14 1 88 250	Ursprung	Stollberg	572	09385
07 2 32 129	Usch	Bitburg-Prüm	76	54655
13 0 59 097	Usedom, Stadt	Ostvorpommern	2 005	17406
13 0 55 070	Userin	Mecklenburg-Strelitz	751	17237
06 4 34 011	Usingen, Stadt	Hochtaunuskreis	13 348	61250
03 1 55 012	Uslar, Stadt	Northeim	16 987	37170
09 7 72 211	Ustersbach	Augsburg	1 129	86514
03 4 62 016	Utlarp	Wittmund	553	26556
13 0 58 101	Utecht	Nordwestmecklenburg	324	19217
15 2 56 087	Utenbach	Burgenlandkreis	151	06618
16 0 66 079	Utendorf	Schmalkalden-Meiningen	444	98617
01 0 54 143	Utersum	Nordfriesland	460	25938
15 1 71 075	Uthausen	Wittenberg	206	06773
16 0 62 055	Uthleben	Nordhausen	1 171	99765
03 3 52 054	Uthlede	Cuxhaven	890	27628
07 2 32 102	Utscheid	Bitburg-Prüm	521	54675
09 5 72 158	Uttenreuth	Erlangen-Höchststadt	4 683	91080
08 4 26 124	Uttenweiler	Biberach	3 390	88524
09 1 81 144	Utting a. Ammersee	Landsberg a. Lech	3 609	86919
16 0 71 091	Utzberg	Weimarer Land	339	99428
13 0 52 081	Utzedel	Demmin	421	17111
08 3 36 090	Utzenfeld	Lörrach	649	79694
07 1 40 156	Utzenhain	Rhein-Hunsrück-Kreis	121	56291
07 2 33 077	Utzerath	Daun	217	54552

1) * Bedeutet, daß die Gemeinde mehrere Postleitzahlen hat;
die hier genannte Zahl ist diejenige des Verwaltungssitzes der Gemeinde.

4 Gemeinden in alphabetischer Ordnung mit Schlüsselnummer,
Bevölkerung und Postleitzahl am 31.12.1996

V

Schlüssel- nummer	Gemeinde	Kreis/Landkreis	Bevöl- kerung	Post- leit- zahl 1)
V				
01 0 61 105	Vaale	Steinburg	1 265	25594
01 0 61 106	Vaaler Moor	Steinburg	179	25594
16 0 63 082	Vacha, Stadt	Wartburgkreis	4 029	36404
16 0 66 081	Vachdorf	Schmalkalden-Meiningen	870	98617
09 1 89 161	Vachendorf	Traunstein	1 741	83377
03 1 58 032	Vahlberg	Wolfenbüttel	901	38170
03 2 55 035	Vahlbruch	Holzminde	595	37647
03 3 57 049	Vahlde	Rotenburg (Wümme)	658	27389
15 3 62 086	Vahldorf	Ohrekreis	541	39345
08 1 18 073	Vaihingen an der Enz, Stadt	Ludwigsburg	26 813	71665
15 3 70 113	Valfitz	Altmarkkreis Salzwedel	171	29416
07 1 37 226	Vallendar, Stadt	Mayen-Koblenz	9 426	56179
09 1 82 133	Valley	Miesbach	2 533	83626
13 0 54 108	Valluhn	Ludwigslust	263	19246
07 1 35 086	Valwig	Cochem-Zell	334	56812
13 0 56 067	Varchentin	Müritzt	391	17192
03 4 55 026	Varel, Stadt	Friesland	24 569	26316
03 2 51 043	Varrel	Diepholz	1 420	27259
03 3 55 038	Vastorf	Lüneburg	846	21397
09 1 75 132	Vaterstetten	Ebersberg	19 955	85591
15 2 60 062	Vatterode	Mansfelder Land	804	06343
03 1 57 007	Vecheide	Peine	15 030	38159
03 4 60 009	Vechta, Stadt	Vechta	25 892	49377
15 3 69 030	Veckenstedt	Wernigerode	1 494	38871
13 0 58 102	Veelböken	Nordwestmecklenburg	847	19205
12 0 65 328	Vehlefanz	Oberhavel	996	16727
15 3 63 122	Vehlgast-Kümmernitz	Stendal	327	39539
12 0 70 400	Vehlin	Prignitz	96	16866
15 3 58 064	Vehnitz	Jerichower Land	328	39291
12 0 70 404	Vehlow	Prignitz	577	16866
16 0 69 053	Veilsdorf	Hildburghausen	3 422	98669
09 5 73 130	Veitsbronn	Fürth	6 178	90587
09 6 79 202	Veitshöchheim	Würzburg	9 830	97209
07 1 34 089	Veitsrodt	Birkenfeld	651	55758

1) * Bedeutet, daß die Gemeinde mehrere Postleitzahlen hat;
die hier genannte Zahl ist diejenige des Verwaltungssitzes der Gemeinde.

4 Gemeinden in alphabetischer Ordnung mit Schlüsselnummer,
Bevölkerung und Postleitzahl am 31.12.1996

V

Schlüssel- nummer	Gemeinde	Kreis/Landkreis	Bevöl- kerung	Post- leit- zahl 1)
05 1 58 032	Velbert, Stadt	Mettmann	90 113	42551 *
09 3 73 167	Velburg, Stadt	Neumarkt i.d. OPf.	4 899	92355
09 2 74 183	Velden, Markt	Landshut	5 962	84149
09 5 74 160	Velden, Stadt	Nürnberger Land	1 769	91235
07 2 31 126	Veldenz	Bernkastel-Wittlich	945	54472
05 5 54 064	Velen	Borken	11 975	46342
13 0 57 087	Velgast	Nordvorpommern	2 406	18469
13 0 54 109	Vellahn	Ludwigslust	1 003	19260
08 1 27 089	Vellberg, Stadt	Schwäbisch Hall	4 209	74541
06 6 33 026	Vellmar, Stadt	Kassel	17 752	34246
03 1 54 024	Veipke	Helmstedt	4 159	38458
15 3 62 087	Velsdorf	Ohrekreis	197	39359
12 0 65 332	Velten, Stadt	Oberhavel	11 820	16727
15 3 57 036	Veltheim	Halberstadt	472	38835
03 1 58 033	Veltheim (Ohe)	Wolfenbüttel	998	38173
07 3 31 065	Vendersheim	Alzey-Worms	547	55578
07 3 37 077	Venningen	Südliche Weinstraße	912	67482
13 0 58 103	Ventschow	Nordwestmecklenburg	873	19417
14 1 81 370	Venusberg	Mittlerer Erzgebirgskreis	1 596	09430
13 0 52 082	Verchen	Demmin	449	17111
03 3 61 012	Verden (Aller), Stadt	Verden	26 946	27283
08 4 37 114	Veringenstadt, Stadt	Sigmaringen	2 320	72519
05 7 54 044	Verl	Gütersloh	22 318	33415
05 7 54 048	Versmold, Stadt	Gütersloh	19 861	33775
09 5 72 159	Vestenbergsreuth, Markt	Erlangen-Höchstadt	1 461	91487
12 0 66 320	Vetschau, Stadt	Oberspreewald-Lausitz	7 977	03226
07 1 38 075	Vettelschoß	Neuwied	3 357	53560
12 0 70 408	Vettin	Prignitz	114	16928
05 3 58 060	Vettweiß	Düren	7 955	52391
12 0 68 432	Vichel	Ostprignitz-Ruppin	134	16845
09 2 76 144	Viechtach, Stadt	Regen	8 633	94234
13 0 54 110	Vielank	Ludwigslust	808	19303
14 1 93 470	Vielau	Zwickauer Land	2 788	08149
07 1 43 078	Vielbach	Westerwaldkreis	545	56244
13 0 56 068	Vielst	Müritz	429	17194

1) * Bedeutet, daß die Gemeinde mehrere Postleitzahlen hat;
die hier genannte Zahl ist diejenige des Verwaltungssitzes der Gemeinde.

Schlüssel- nummer	Gemeinde	Kreis/Landkreis	Bevöl- kerung	Post- leitzahl 1)
12 0 68 436	Vielitz	Ostprignitz-Ruppin	257	16835
15 3 70 114	Vienau	Altmarkkreis Salzwedel	464	39624
03 1 53 013	Vienenburg, Stadt	Goslar	11 581	38690
03 3 57 050	Vierden	Rotenburg (Wümme)	714	27419
13 0 62 060	Viereck	Uecker-Randow	1 690	17309
09 4 71 207	Viereth-Trunstadt	Bamberg	3 585	96191
07 2 35 140	Vierherrenborn	Trier-Saarburg	209	54314
03 3 53 037	Vierhöfen	Harburg	865	21444
12 0 63 316	Vieritz	Havelland	359	14715
09 1 74 150	Vierkirchen	Dachau	3 632	85256
14 2 84 430	Vierkirchen	Niederschles. Oberlausitzkreis ..	2 037	02894
16 0 66 082	Viernau	Schmalkalden-Meiningen	2 281	98547
06 4 31 020	Viernheim, Stadt	Bergstraße	31 648	68519
12 0 73 580	Vierraden, Stadt	Uckermark	895	16306
05 1 66 032	Viersen, Stadt	Viersen	77 023	41747 *
12 0 70 412	Viesecke	Prignitz	300	19336
12 0 69 640	Viesen	Potsdam-Mittelmark	214	14789
13 0 53 089	Vietgest	Güstrow	643	18279
12 0 73 584	Vietmannsdorf	Uckermark	428	17268
12 0 63 320	Vietznitz	Havelland	281	14662
09 1 81 133	Vilgertshofen	Landsberg a. Lech	2 154	86946
09 7 73 179	Villenbach	Dillingen a.d. Donau	1 149	89444
08 3 26 074	Villingen-Schwenningen, Stadt ..	Schwarzwald-Baar-Kreis	80 679	78050 *
08 3 25 060	Villingendorf	Rottweil	2 856	78667
06 5 33 015	Villmar	Limburg-Weilburg	7 226	65606
09 2 74 184	Vilsbiburg, Stadt	Landshut	10 884	84137
09 3 71 156	Vilseck, Stadt	Amberg-Weizbach	6 537	92249
09 2 74 185	Vilsheim	Landshut	2 050	84186
09 2 75 154	Vilshofen, Stadt	Passau	16 489	94474
07 3 40 053	Vinningen	Pirmasens	1 787	66957
15 3 63 123	Vinzelberg	Stendal	258	39599
01 0 54 144	Viöl	Nordfriesland	1 451	25884
16 0 71 092	Vippachedelhausen	Weimarer Land	697	99439
13 0 56 069	Vipperow	Müritzt	441	17209
07 1 37 105	Virneburg	Mayen-Koblenz	451	56729

1) * Bedeutet, daß die Gemeinde mehrere Postleitzahlen hat;
die hier genannte Zahl ist diejenige des Verwaltungssitzes der Gemeinde.

4 Gemeinden in alphabetischer Ordnung mit Schlüsselnummer,
Bevölkerung und Postleitzahl am 31.12.1996

V

Schlüssel- nummer	Gemeinde	Kreis/Landkreis	Bevöl- kerung	Post- leitz- zahl 1)
03 4 60 010	Visbek	Vechta	8 980	49429
03 3 57 051	Visselhövede, Stadt	Rotenburg (Wümme)	10 617	27374
15 3 70 115	Vissum	Altmarkkreis Salzwedel	253	29416
13 0 58 104	Vitense	Nordwestmecklenburg	293	19217
15 2 61 057	Vitzenburg	Merseburg-Querfurt	870	06268
05 7 58 036	Vlotho, Stadt	Herford	20 550	32602
15 1 51 062	Vockerode	Anhalt-Zerbst	2 110	06786
03 3 55 039	Vögelsen	Lüneburg	2 023	21360
06 6 35 019	Vöhl	Waldeck-Frankenberg	6 550	34516
08 3 26 068	Vöhrenbach, Stadt	Schwarzwald-Baar-Kreis	4 222	78147
08 3 25 061	Vöhringen	Rottweil	3 784	72189
09 7 75 162	Vöhringen, Stadt	Neu-Ulm	13 051	89269
16 0 63 083	Völkershausen	Wartburgkreis	1 231	36404
07 3 37 078	Völkersweiler	Südliche Weinstraße	594	76857
10 0 41 519	Völklingen, Stadt	Stadtverband Saarbrücken	44 081	66333
15 3 55 051	Völpke	Bördekreis	1 849	39393
13 0 52 083	Völschow	Demmin	620	17129
05 1 70 044	Voerde (Niederrhein), Stadt	Wesel	38 475	46562
08 3 16 045	Vörstetten	Emmendingen	2 520	79279
12 0 67 508	Vogelsang	Oder-Spree	683	15890
12 0 65 336	Vogelsang	Oberhavel	83	16792
13 0 62 061	Vogelsang-Warsin	Uecker-Randow	446	17375
16 0 68 056	Vogelsberg	Sömmerda	765	99610
15 3 57 037	Vogelsdorf	Halberstadt	394	38836
08 4 36 078	Vogt	Ravensburg	4 358	88267
09 1 87 181	Vogtareuth	Rosenheim	2 750	83569
08 3 15 133	Vogtsburg im Kaiserstuhl, Stadt	Breisgau-Hochschwarzwald	5 642	79235
09 1 86 158	Vohburg a.d. Donau, Stadt	Pfaffenhofen a.d. Ilm	6 735	85088
09 3 74 162	Vohenstrauß, Stadt	Neustadt a.d. Waldnaab	7 574	92648
13 0 55 071	Voigtsdorf	Mecklenburg-Strelitz	174	17349
16 0 65 076	Voigtstedt	Kyffhäuserkreis	1 169	06556
15 3 63 124	Volgfelde	Stendal	190	39599
09 6 75 174	Volkach, Stadt	Kitzingen	9 478	97332
09 2 73 178	Volkenschwand	Kelheim	1 432	84106
16 0 61 098	Volkerode	Eichsfeld	300	37308

1) * Bedeutet, daß die Gemeinde mehrere Postleitzahlen hat;
die hier genannte Zahl ist diejenige des Verwaltungssitzes der Gemeinde.

Schlüssel- nummer	Gemeinde	Kreis/Landkreis	Bevöl- kerung	Post- leit- zahl 1)
08 3 35 081	Volkertshausen	Konstanz	2 509	78269
07 1 32 110	Volkerzen	Altenkirchen (Westerwald)	71	57612
07 1 37 106	Volkesfeld	Mayen-Koblenz	483	56745
16 0 75 119	Volkmannsdorf	Saale-Orla-Kreis	339	07924
16 0 73 097	Volkmannsdorf	Saalfeld-Rudolstadt	271	07318
06 6 35 020	Volkmarsen, Stadt	Waldeck-Frankenberg	7 041	34471
15 2 60 063	Volkstedt	Mansfelder Land	1 098	06295
16 0 61 099	Vollenborn	Eichsfeld	314	37355
03 3 56 010	Vollersode	Osterholz	2 955	27729
16 0 71 093	Vollersroda	Weimarer Land	230	99438
01 0 54 145	Vollerwiek	Nordfriesland	200	25836
07 1 34 090	Vollmersbach	Birkenfeld	519	55758
16 0 77 049	Vollmershain	Altenburger Land	335	04626
07 3 34 031	Vollmersweiler	Germersheim	246	76744
13 0 56 070	Vollrathsrue	Müritz	540	17194
01 0 54 146	Vollstedt	Nordfriesland	123	25821
01 0 51 119	Volsemenhusen	Dithmarschen	364	25693
03 4 59 032	Voltlage	Osnabrück	1 726	49599
07 1 33 106	Volxheim	Bad Kreuznach	987	55546
09 3 74 163	Vorbach	Neustadt a.d. Waldnaab	1 022	95519
13 0 51 080	Vorbeck	Bad Doberan	307	18258
07 3 37 079	Vorderweidenthal	Südliche Weinstraße	677	76889
03 1 51 034	Vordorf	Gifhorn	3 085	38533
09 5 74 161	Vorra	Nürnberger Land	1 874	91247
03 3 57 052	Vorwerk	Rotenburg (Wümme)	893	27412
05 5 54 068	Vreden, Stadt	Borken	20 948	48691
03 4 54 055	Vrees	Emsland	1 311	49757

1) * Bedeutet, daß die Gemeinde mehrere Postleitzahlen hat;
die hier genannte Zahl ist diejenige des Verwaltungssitzes der Gemeinde.

Schlüssel- nummer	Gemeinde	Kreis/Landkreis	Bevöl- kerung	Post- leit- zahl 1)
W				
01 0 58 166	Waabs	Rendsburg-Eckernförde	1 324	24369
03 1 52 027	Waake	Göttingen	1 525	37136
09 1 82 134	Waakirchen	Miesbach	5 221	83666
09 7 77 177	Waal, Markt	Ostallgäu	2 014	86875
06 6 34 025	Wabern	Schwalb-Eder-Kreis	7 699	34590
14 2 92 560	Wachau b. Radeberg	Kamenz	3 345	01454
07 3 31 066	Wachenheim	Alzey-Worms	643	67591
07 3 32 046	Wachenheim an der Weinstraße, St	Bad Dürkheim	4 308	67157
09 5 72 160	Wachenroth, Markt	Erlangen-Höchstädt	1 879	96193
12 0 63 324	Wachow	Havelland	970	14641
16 0 70 051	Wachsenburggemeinde	Ilm-Kreis	2 462	99310
16 0 61 101	Wachstedt	Eichsfeld	622	37359
05 3 82 072	Wachtberg	Rhein-Sieg-Kreis	18 654	53343
05 1 54 060	Wachtendonk	Kleve	7 276	47669
01 0 61 107	Wacken	Steinburg	1 600	25596
07 3 39 061	Wackernheim	Mainz-Bingen	2 163	55263
13 0 59 098	Wackerow	Ostvorpommern	685	17498
09 1 73 145	Wackersberg	Bad Tölz-Wolfratshausen	3 120	83646
09 3 76 175	Wackersdorf	Schwandorf	4 331	92442
15 3 55 052	Wackersleben	Bördekreis	851	39393
03 3 54 024	Waddewitz	Lüchow-Dannenberg	988	29496
12 0 71 404	Wadelsdorf	Spree-Neiße	232	03130
10 0 42 116	Wadern, Stadt	Merzig-Wadern	17 280	66687
05 5 70 048	Wadersloh	Warendorf	13 005	59329
10 0 44 120	Wadgassen	Saarlouis	19 002	66787
06 4 35 029	Wächtersbach, Stadt	Main-Kinzig-Kreis	11 698	63607
08 1 17 053	Wäscheneuren	Göppingen	3 630	73116
09 3 72 168	Waffenbrunn	Cham	2 018	93494
03 2 51 044	Wagenfeld	Diepholz	7 549	49419
07 1 35 087	Wagenhausen	Cochem-Zell	65	56826
03 1 51 035	Wagenhoff	Gifhorn	1 048	38559
12 0 63 328	Wagenitz	Havelland	336	14641
01 0 59 095	Wagersrott	Schleswig-Flensburg	258	24392
08 2 15 106	Waghäusel, Stadt	Karlsruhe	19 468	68753

1) * Bedeutet, daß die Gemeinde mehrere Postleitzahlen hat;
die hier genannte Zahl ist diejenige des Verwaltungssitzes der Gemeinde.

4 Gemeinden in alphabetischer Ordnung mit Schlüsselnummer,
Bevölkerung und Postleitzahl am 31.12.1996

W

Schlüssel- nummer	Gemeinde	Kreis/Landkreis	Bevöl- kerung	Post- leit- zahl 1)
09 1 89 162	Waging a. See, Markt	Traunstein	5 927	83329
13 0 52 084	Wagun	Demmin	473	17159
07 1 40 158	Wahlbach	Rhein-Hunsrück-Kreis	167	55494
07 1 40 159	Wahlenau	Rhein-Hunsrück-Kreis	265	55491
16 0 61 102	Wahlhausen	Eichsfeld	354	37318
07 3 31 067	Wahlheim	Alzey-Worms	551	55234
15 3 58 065	Wahlitz	Jerichower Land	857	39175
07 1 43 301	Wahlrod	Westerwaldkreis	843	57614
06 6 33 027	Wahlsburg	Kassel	2 530	37194
12 0 72 428	Wahlsdorf	Teltow-Fläming	424	14913
01 0 60 092	Wahlstedt, Stadt	Segeberg	10 078	23812
01 0 57 084	Wahlstorf	Plön	496	24211
13 0 60 081	Wahlstorf	Parchim	166	19386
16 0 66 083	Wahns	Schmalkalden-Meiningen	492	98634
07 3 36 101	Wahnwegen	Kusel	789	66909
15 3 63 125	Wahrenberg	Stendal	387	39615
12 0 62 500	Wahrenbrück, Stadt	Elbe-Elster	923	04924
03 1 51 036	Wahrenholz	Gifhorn	3 283	29399
08 1 19 079	Waiblingen, Stadt	Rems-Murr-Kreis	50 803	71332 *
08 2 26 091	Waibstadt, Stadt	Rhein-Neckar-Kreis	5 613	74915
09 3 74 164	Waidhaus, Markt	Neustadt a.d. Waldnaab	2 476	92726
09 1 85 166	Waidhofen	Neuburg-Schrobenhausen	1 904	86579
07 1 43 302	Waigandshain	Westerwaldkreis	216	56477
09 6 78 190	Waigolshausen	Schweinfurt	2 751	97534
08 4 26 125	Wain	Biberach	1 537	88489
12 0 62 504	Wainsdorf	Elbe-Elster	460	04932
09 4 72 197	Walschenfeld, Stadt	Bayreuth	3 142	91344
01 0 60 093	Wakendorf I	Segeberg	408	23845
01 0 60 094	Wakendorf II	Segeberg	1 275	24558
15 2 60 064	Walbeck	Mansfelder Land	746	06333
15 3 62 088	Walbeck	Ohrekreis	944	39356
12 0 68 440	Walchow	Ostprignitz-Ruppin	185	16833
03 4 54 056	Walchum	Emsland	1 160	26907
09 3 72 169	Wald	Cham	2 656	93192
09 7 77 179	Wald	Ostallgäu	967	87616

1) * Bedeutet, daß die Gemeinde mehrere Postleitzahlen hat;
die hier genannte Zahl ist diejenige des Verwaltungssitzes der Gemeinde.

4 Gemeinden in alphabetischer Ordnung mit Schlüsselnummer,
Bevölkerung und Postleitzahl am 31.12.1996

W

Schlüssel- nummer	Gemeinde	Kreis/Landkreis	Bevöl- kerung	Post- leitz- zahl 1)
08 4 37 118	Wald	Sigmaringen	2 782	88639
06 4 31 021	Wald-Michelbach	Bergstraße	11 556	69483
08 2 37 074	Waldachtal	Freudenstadt	5 941	72178
07 3 39 062	Waldalgesheim	Mainz-Bingen	3 216	55425
09 6 71 156	Waldaschaff	Aschaffenburg	3 965	63857
15 2 56 088	Waldau	Burgenlandkreis	552	06721
07 1 33 107	Waldböckelheim	Bad Kreuznach	2 368	55596
07 1 38 076	Waldbreitbach	Neuwied	2 087	56588
05 3 74 044	Waldbröl, Stadt	Oberbergischer Kreis	18 603	51545
08 2 15 110	Waldbronn	Karlsruhe	12 435	76337
08 2 25 118	Waldbrunn	Neckar-Odenwald-Kreis	4 788	69429
09 6 79 204	Waldbrunn	Würzburg	2 565	97295
06 5 33 016	Waldbrunn (Westerwald)	Limburg-Weilburg	6 189	65620
09 6 79 205	Waldbüttelbrunn	Würzburg	4 556	97297
08 4 36 079	Waldburg	Ravensburg	2 437	88289
14 2 86 440	Walddorf	Löbau-Zittau	940	02739
08 4 15 087	Walddorfhäslach	Reutlingen	4 504	72141
12 0 61 512	Walddrehna	Dahme-Spreewald	1 256	15926
16 0 74 105	Waldeck	Saale-Holzland-Kreis	298	07646
06 6 35 021	Waldeck, Stadt	Waldeck-Frankenberg	7 885	34513
06 4 39 016	Waldems	Rheingau-Taunus-Kreis	5 900	65529
08 1 15 048	Waldenbuch, Stadt	Böblingen	8 416	71111
08 1 26 085	Waldenburg, Stadt	Hohenlohekreis	3 171	74638
14 1 73 260	Waldenburg, Stadt	Chemnitzer Land	4 235	08396
09 3 72 170	Walderbach	Cham	2 011	93194
09 3 77 157	Waldershof, Stadt	Tirschenreuth	4 511	95679
07 1 37 227	Waldesch	Mayen-Koblenz	2 130	56323
05 3 70 032	Waldfeucht	Heinsberg	8 803	52525
07 3 40 054	Waldfishbach-Burgalben	Pirmasens	5 369	67714
07 3 33 079	Waldgrethweiler	Donnersbergkreis	251	67822
07 3 37 080	Waldhambach	Südliche Weinstraße	366	76857
14 3 75 180	Waldheim, Stadt	Döbeln	9 629	04736
07 2 32 130	Waldhof-Falkenstein	Bitburg-Prüm	36	54673
14 2 84 440	Waldhufen	Niederschles. Oberlausitzkreis ..	2 944	02906
06 6 36 012	Waldkappel, Stadt	Werra-Meißner-Kreis	5 224	37284

1) * Bedeutet, daß die Gemeinde mehrere Postleitzahlen hat;
die hier genannte Zahl ist diejenige des Verwaltungssitzes der Gemeinde.

Schlüssel- nummer	Gemeinde	Kreis/Landkreis	Bevöl- kerung	Post- leit- zahl 1)
08 3 16 056	Waldkirch, Stadt	Emmendingen	19 616	79183
14 1 78 710	Waldkirchen	Vogtlandkreis	822	08485
14 1 81 380	Waldkirchen/Erzgeb.	Mittlerer Erzgebirgskreis	1 183	09437
09 2 72 151	Waldkirchen, Stadt	Freyung-Grafenau	10 467	94065
09 1 83 148	Waldkraiburg, Stadt	Mühldorf a. Inn	24 839	84478
07 1 33 108	Waldaubersheim	Bad Kreuznach	824	55444
07 3 35 048	Waldleiningen	Kaiserslautern	435	67693
07 3 36 102	Waldmohr	Kusel	5 546	66914
07 1 43 303	Waldmühlen	Westerwaldkreis	311	56479
09 3 72 171	Waldmünchen, Stadt	Cham	7 558	93449
07 1 31 081	Waldorf	Ahrweiler	825	53498
12 0 61 516	Waldow/Brand	Dahme-Spreewald	382	15910
07 2 35 141	Waldrach	Trier-Saarburg	2 048	54320
07 3 37 081	Waldrohrbach	Südliche Weinstraße	367	76857
09 3 77 158	Waldsassen, Stadt	Tirschenreuth	7 891	95652
07 3 38 026	Waldsee	Ludwigshafen	5 086	67165
08 3 37 126	Waldshut-Tiengen, Stadt	Waldshut	22 211	79761
12 0 64 484	Waldsieversdorf	Märkisch-Oderland	1 253	15377
06 5 32 022	Waldsolms	Lahn-Dill-Kreis	5 093	35647
12 0 72 430	Waldstadt	Teltow-Fläming	135	15838
08 1 36 079	Waldstetten	Ostalbkreis	6 955	73550
09 7 74 191	Waldstetten, Markt	Günzburg	1 179	89367
09 3 74 165	Waldthurn, Markt	Neustadt a.d. Waldnaab	2 136	92727
07 2 35 142	Waldweiler	Trier-Saarburg	928	54429
07 1 35 088	Walhausen	Cochem-Zell	155	56865
08 1 18 074	Walheim	Ludwigsburg	2 822	74399
13 0 53 091	Walkendorf	Güstrow	594	17179
03 1 56 012	Walkenried	Osterode am Harz	2 585	37445
09 7 72 214	Walkertshofen	Augsburg	1 090	86877
01 0 53 127	Walksfelde	Herzogtum Lauenburg	158	23896
12 0 68 444	Wall	Ostprignitz-Ruppin	147	16818
16 0 66 084	Wallbach	Schmalkalden-Meiningen	415	98639
16 0 66 085	Walldorf	Schmalkalden-Meiningen	2 313	98639
08 2 26 095	Walldorf, Stadt	Rhein-Neckar-Kreis	13 902	69190
08 2 25 109	Walldürn, Stadt	Neckar-Odenwald-Kreis	11 740	74731

1) * Bedeutet, daß die Gemeinde mehrere Postleitzahlen hat;
die hier genannte Zahl ist diejenige des Verwaltungssitzes der Gemeinde.

4 Gemeinden in alphabetischer Ordnung mit Schlüsselnummer,
Bevölkerung und Postleitzahl am 31.12.1996

W

Schlüssel- nummer	Gemeinde	Kreis/Landkreis	Bevöl- kerung	Post- leit- zahl 1)
01 0 51 120	Wallen	Dithmarschen	34	25788
07 2 33 079	Wallenborn	Daun	537	54570
07 2 32 131	Wallendorf	Bitburg-Prüm	386	54675
15 2 61 058	Wallendorf (Luppe)	Merseburg-Querfurt	958	06254
09 4 76 184	Wallenfels, Stadt	Kronach	3 416	96346
03 4 59 033	Wallenhorst	Osnabrück	22 727	49134
10 0 44 121	Wallerfangen	Saarlouis	9 974	66798
09 2 71 152	Wallerfing	Deggendorf	1 298	94574
09 2 79 137	Wallersdorf, Markt	Dingolfing-Landau	6 555	94522
07 2 32 318	Wallersheim	Bitburg-Prüm	735	54597
09 7 79 224	Wallerstein, Markt	Donau-Ries	3 236	86757
07 3 31 068	Wallertheim	Alzey-Worms	1 527	55578
09 1 80 136	Wallgau	Garmisch-Partenkirchen	1 354	82499
07 3 40 225	Wallhalben	Pirmasens	912	66917
08 1 27 091	Wallhausen	Schwäbisch Hall	3 111	74599
15 2 66 047	Wallhausen	Sangerhausen	2 241	06528
07 1 33 109	Wallhausen	Bad Kreuznach	1 641	55595
12 0 68 448	Wallitz	Ostprignitz-Ruppin	204	16837
07 1 32 111	Wallmenroth	Altenkirchen (Westerwald)	1 285	57584
07 1 43 304	Wallmerod	Westerwaldkreis	1 207	56414
03 1 53 014	Wallmoden	Goslar	1 091	38729
12 0 73 588	Wallmow	Uckermark	277	17291
14 2 92 565	Wallroda	Kamenz	489	01477
01 0 59 173	Wallsbüll	Schleswig-Flensburg	820	24980
07 2 31 127	Wallscheid	Bernkastel-Wittlich	356	54531
15 3 70 116	Wallstawe	Altmarkkreis Salzwedel	504	29413
06 4 39 017	Walluf	Rheingau-Taunus-Kreis	5 689	65396
15 3 58 066	Wallwitz	Jerichower Land	224	39291
15 2 65 054	Wallwitz	Saalkreis	1 156	06193
13 0 56 071	Walow	Müritz	386	17209
16 0 74 106	Walpernhain	Saale-Holzland-Kreis	213	07613
09 1 77 142	Walpertskirchen	Erding	1 658	85469
16 0 68 057	Walsleben	Sömmerda	1 966	99189
07 2 33 080	Walsdorf	Daun	818	54578
09 4 71 208	Walsdorf	Bamberg	2 206	96194

1) * Bedeutet, daß die Gemeinde mehrere Postleitzahlen hat;
die hier genannte Zahl ist diejenige des Verwaltungssitzes der Gemeinde.

4 Gemeinden in alphabetischer Ordnung mit Schlüsselnummer,
Bevölkerung und Postleitzahl am 31.12.1996

W

Schlüssel- nummer	Gemeinde	Kreis/Landkreis	Bevöl- kerung	Post- leit- zahl 1)
07 3 40 226	Walshausen	Pirmasens	355	66484
07 3 37 082	Walsheim	Südliche Weinstraße	516	76833
12 0 68 452	Walsleben	Ostprignitz-Ruppin	929	16818
15 3 63 126	Walsleben	Stendal	510	39606
03 3 58 022	Walsrode, Stadt	Saltau-Fallingbomel	23 656	29664
09 7 74 192	Waltenhausen	Günzburg	685	86480
09 7 80 143	Waltenhofen	Oberallgäu	8 693	87448
15 1 51 063	Walternienburg	Anhalt-Zerbst	614	39264
07 1 32 112	Walterschen	Altenkirchen (Westerwald)	141	57632
16 0 74 107	Waltersdorf	Saale-Holzland-Kreis	141	07646
14 2 86 450	Waltersdorf	Löbau-Zittau	1 632	02799
12 0 72 432	Waltersdorf	Teltow-Fläming	135	14913
12 0 61 524	Waltersdorf	Dahme-Spreewald	372	15926
12 0 61 520	Waltersdorf	Dahme-Spreewald	1 013	15732
16 0 76 078	Waltersdorf b. Berga/ Elster ...	Greiz	499	07980
16 0 67 072	Waltershausen, Stadt	Gotha	12 058	99880
14 1 71 330	Walthersdorf	Annaberg	821	09474
09 1 76 165	Walting	Eichstätt	2 254	85137
05 5 62 036	Waltrup, Stadt	Recklinghausen	30 618	45731
08 2 15 089	Walzbachtal	Karlsruhe	8 433	75045
16 0 67 073	Wandersleben	Gotha	1 755	99869
01 0 59 174	Wanderup	Schleswig-Flensburg	2 067	24997
12 0 60 268	Wandlitz	Barnim	3 553	16348
06 6 36 013	Wanfried, Stadt	Werra-Meißner-Kreis	4 874	37281
09 1 78 155	Wang	Freising	1 742	85368
01 0 53 128	Wangelau	Herzogtum Lauenburg	225	21483
03 2 55 036	Wangelstedt	Holzminde	734	37627
01 0 55 043	Wangels	Ostholstein	2 214	23758
08 1 17 055	Wangen	Göppingen	3 341	73117
15 2 56 089	Wangen	Burgenlandkreis	582	06642
08 4 36 081	Wangen im Allgäu, Stadt	Ravensburg	25 800	88239
16 0 67 074	Wangenheim	Gotha	707	99869
03 4 55 020	Wangerland	Friesland	9 879	26434
03 4 55 021	Wangerooze, Nordseebad	Friesland	1 260	26486
01 0 57 085	Wankendorf	Plön	2 553	24601

1) * Bedeutet, daß die Gemeinde mehrere Postleitzahlen hat;
die hier genannte Zahl ist diejenige des Verwaltungssitzes der Gemeinde.

4 Gemeinden in alphabetischer Ordnung mit Schlüsselnummer,
Bevölkerung und Postleitzahl am 31.12.1996

W

Schlüssel- nummer	Gemeinde	Kreis/Landkreis	Bevöl- kerung	Post- leitz- zahl 1)
03 3 52 055	Wanna	Cuxhaven	2 352	21776
15 3 70 117	Wannefeld	Altmarkkreis Salzwedel	329	39638
08 4 15 080	Wannweil	Reutlingen	5 144	72827
12 0 63 332	Wansdorf	Havelland	504	14641
15 2 60 065	Wansleben am See	Mansfelder Land	1 795	06318
15 3 63 127	Wanzer	Stendal	116	39615
15 3 55 053	Wanzleben, Stadt	Bördekreis	5 899	39164
01 0 58 167	Wapelfeld	Rendsburg-Eckernförde	289	24594
03 1 54 025	Warberg	Helmsedt	936	38378
05 7 62 036	Warburg, Stadt	Höxter	24 282	34414
12 0 69 644	Warchau	Potsdam-Mittelmark	261	14789
03 4 58 013	Wardenburg	Oldenburg	14 848	26203
01 0 58 168	Warder	Rendsburg-Eckernförde	535	24646
13 0 53 092	Wardow	Güstrow	1 009	18299
13 0 56 072	Waren (Müritz), Stadt	Müritz	22 281	17192
05 5 70 052	Warendorf, Stadt	Warendorf	37 393	48231
13 0 58 105	Warin, Stadt	Nordwestmecklenburg	3 917	19417
13 0 55 072	Warlin	Mecklenburg-Strelitz	381	17039
13 0 54 111	Warlitz	Ludwigslust	483	19230
13 0 54 112	Warlow	Ludwigslust	475	19288
09 4 72 198	Warmensteinach	Bayreuth	2 671	95485
03 2 56 034	Warmßen	Nienburg (Weser)	3 508	31606
07 1 33 110	Warmsroth	Bad Kreuznach	415	55442
01 0 57 086	Warnau	Plön	344	24250
15 3 63 128	Warnau	Stendal	292	39524
09 1 82 136	Warngau	Miesbach	3 243	83627
12 0 73 592	Warnitz	Uckermark	760	17291
13 0 53 093	Warnkenhagen	Güstrow	438	17168
13 0 53 094	Warnow	Güstrow	836	18249
13 0 58 106	Warnow	Nordwestmecklenburg	620	23936
15 3 64 024	Warnstedt	Quedlinburg	729	06502
03 2 56 035	Warpe	Nienburg (Weser)	741	27333
13 0 52 085	Warrenzin	Demmin	241	17111
01 0 61 108	Warringholz	Steinburg	306	25560
13 0 54 113	Warsow	Ludwigslust	545	19075

1) * Bedeutet, daß die Gemeinde mehrere Postleitzahlen hat;
die hier genannte Zahl ist diejenige des Verwaltungssitzes der Gemeinde.

4 Gemeinden in alphabetischer Ordnung mit Schlüsselnummer,
Bevölkerung und Postleitzahl am 31.12.1996

W

Schlüssel- nummer	Gemeinde	Kreis/Landkreis	Bevöl- kerung	Post- leit- zahl 1)
12 0 63 336	Warsow	Havelland	198	14662
05 9 74 044	Warstein, Stadt	Soest	29 408	59581
06 5 35 019	Wartenberg	Vogelsbergkreis	3 984	36367
07 3 33 080	Wartenberg-Rohrbach	Donnersbergkreis	511	67681
09 1 77 143	Wartenberg, Markt	Erding	4 123	85456
15 1 71 076	Wartenburg	Wittenberg	905	06901
08 4 26 128	Warthausen	Biberach	4 423	88447
12 0 73 596	Warthe	Uckermark	345	17268
12 0 73 600	Wartin	Uckermark	615	16306
09 6 72 161	Wartmannsroth	Bad Kissingen	2 405	97797
01 0 51 121	Warwerort	Dithmarschen	222	25761
16 0 67 075	Warza	Gotha	724	99869
01 0 58 169	Wasbek	Rendsburg-Eckernförde	1 952	24647
03 1 51 037	Wasbüttel	Gifhorn	1 742	38553
14 1 91 330	Waschleithe	Aue-Schwarzenberg	514	08358
13 0 54 114	Waschow	Ludwigslust	244	19243
13 0 53 095	Wasdow	Güstrow	477	17179
07 1 41 133	Wasenbach	Rhein-Lahn-Kreis	347	56370
07 1 31 209	Wassenach	Ahrweiler	1 188	56653
05 3 70 036	Wassenberg, Stadt	Heinsberg	14 764	41849
09 7 76 128	Wasserburg (Bodensee)	Lindau (Bodensee)	2 897	88142
09 1 87 182	Wasserburg a. Inn, Stadt	Rosenheim	11 177	83512
15 3 69 031	Wasserleben	Wernigerode	1 762	38871
07 2 35 143	Wasserliesch	Trier-Saarburg	2 051	54332
09 6 78 192	Wasserlosen	Schweinfurt	3 399	97535
12 0 63 340	Wassersuppe	Havelland	111	14715
16 0 65 077	Wasserthaleben	Kyffhäuserkreis	543	99718
09 5 71 214	Wassertrüdingen, Stadt	Ansbach	6 365	91717
12 0 61 528	Waßmannsdorf	Dahme-Spreewald	1 320	15831
16 0 66 086	Wasungen, Stadt	Schmalkalden-Meiningen	3 989	98634
03 3 51 021	Wathlingen	Celle	6 054	29339
01 0 58 170	Wattenbek	Rendsburg-Eckernförde	2 628	24582
09 4 71 209	Wattendorf	Bamberg	716	96196
07 3 32 047	Wattenheim	Bad Dürkheim	1 613	67319
13 0 53 096	Wattmannshagen	Güstrow	1 068	18279

1) * Bedeutet, daß die Gemeinde mehrere Postleitzahlen hat;
die hier genannte Zahl ist diejenige des Verwaltungssitzes der Gemeinde.

4 Gemeinden in alphabetischer Ordnung mit Schlüsselnummer,
Bevölkerung und Postleitzahl am 31.12.1996

W

Schlüssel- nummer	Gemeinde	Kreis/Landkreis	Bevöl- kerung	Post- leit- zahl 1)
07 2 32 320	Watzerath	Bitburg-Prüm	375	54595
13 0 55 073	Watzkendorf	Mecklenburg-Strelitz	240	17237
07 2 35 144	Wawern	Trier-Saarburg	599	54441
07 2 32 321	Wawern	Bitburg-Prüm	310	54612
07 2 32 322	Waxweiler	Bitburg-Prüm	1 241	54649
15 2 68 034	Webau	Weißenfels	1 195	06679
16 0 64 065	Weberstedt	Unstrut-Hainich-Kreis	630	99947
09 7 79 226	Wechingen	Donau-Ries	1 371	86759
16 0 67 076	Wechmar	Gotha	1 698	99869
14 1 82 460	Wechselburg	Mittweida	2 297	09306
01 0 60 095	Weddelbrook	Segeberg	873	24576
15 3 64 025	Weddersleben	Quedlinburg	1 133	06502
15 3 64 026	Wedderstedt	Quedlinburg	527	06458
01 0 51 122	Weddingstedt	Dithmarschen	2 246	25795
01 0 56 050	Wedel, Stadt	Pinneberg	31 963	22880
03 2 53 018	Wedemark	Hannover	26 581	30900
13 0 58 107	Wedendorf	Nordwestmecklenburg	298	19217
15 1 53 029	Wedlitz	Bernburg	456	06429
01 0 60 096	Weede	Segeberg	907	23795
03 4 57 021	Weener, Stadt	Leer	15 047	26826
03 2 54 040	Weenzen	Hildesheim	462	31096
01 0 59 176	Wees	Schleswig-Flensburg	1 967	24999
01 0 59 177	Weesby	Schleswig-Flensburg	471	24994
12 0 60 272	Weesow	Barnim	242	16356
05 1 54 064	Weeze	Kleve	9 181	47652
15 3 55 054	Wefensleben	Bördekreis	2 836	39365
15 3 62 091	Weferlingen, Flecken	Ohrekreis	2 137	39356
05 3 70 040	Wegberg, Stadt	Heinsberg	27 147	41844
15 3 57 038	Wegeleben, Stadt	Halberstadt	3 176	38828
12 0 64 488	Wegendorf	Märkisch-Oderland	619	15345
15 3 62 092	Wegenstedt	Ohrekreis	419	39359
09 2 75 156	Wegscheid, Markt	Passau	5 675	94110
08 3 27 051	Wehingen	Tuttlingen	3 555	78564
16 0 61 103	Wehnde	Eichsfeld	402	37339
07 1 31 210	Wehr	Ahrweiler	1 218	56653

1) * Bedeutet, daß die Gemeinde mehrere Postleitzahlen hat;
die hier genannte Zahl ist diejenige des Verwaltungssitzes der Gemeinde.

Schlüssel- nummer	Gemeinde	Kreis/Landkreis	Bevöl- kerung	Post- leitz- zahl 1)
08 3 37 116	Wehr, Stadt	Waldshut	13 297	79664
03 2 51 045	Wehrbleck	Diepholz	860	27259
06 6 36 014	Wehretal	Werra-Meißner-Kreis	5 646	37287
12 0 62 508	Wehrhain	Elbe-Elster	256	04936
06 4 34 012	Wehrheim	Hochtaunuskreis	8 683	61273
09 7 72 215	Wehringen	Augsburg	2 668	86517
07 1 31 211	Weibern	Ahrweiler	1 506	56745
09 6 71 157	Weibersbrunn	Aschaffenburg	2 123	63879
12 0 67 512	Weichensdorf	Oder-Spree	260	15848
09 1 85 168	Weichering	Neuburg-Schrobenhausen	2 097	86706
09 1 74 151	Weichs	Dachau	3 015	85258
15 2 56 090	Weickelsdorf	Burgenlandkreis	468	06722
16 0 76 079	Weida, Stadt	Greiz	9 055	07570
07 1 34 091	Weiden	Birkenfeld	93	55758
09 3 63 000	Weiden i.d. OPf., Stadt	Kreisfreie Stadt	43 308	92637
07 1 41 134	Weidenbach	Rhein-Lahn-Kreis	108	56355
07 2 33 081	Weidenbach	Daun	326	54570
09 5 71 216	Weidenbach, Markt	Ansbach	2 106	91746
09 4 72 199	Weidenberg, Markt	Bayreuth	6 594	95466
07 1 43 305	Weidenhahn	Westerwaldkreis	595	56244
08 4 25 130	Weidenstetten	Alb-Donau-Kreis	1 185	89197
07 3 32 048	Weidenthal	Bad Dürkheim	2 169	67475
09 4 73 174	Weidhausen b. Coburg	Coburg	3 403	96279
09 3 72 174	Weiding	Cham	2 413	93495
09 3 76 176	Weiding	Schwandorf	580	92557
07 2 32 132	Weidingen	Bitburg-Prüm	213	54636
14 2 72 360	Weifa	Bautzen	735	01904
09 3 71 157	Weigendorf	Amberg-Weizbach	1 215	91249
09 5 75 179	Weigenheim	Neustadt a.d. Aisch-Bad Windsheim	984	97215
14 2 72 370	Weigsdorf-Köblitz	Bautzen	1 953	02733
09 5 71 217	Weihenzell	Ansbach	2 613	91629
09 3 74 166	Weierhammer	Neustadt a.d. Waldnaab	4 129	92729
09 2 74 187	Weihmichl	Landshut	2 205	84107
08 1 28 126	Weikersheim, Stadt	Main-Tauber-Kreis	7 313	97990
09 1 81 145	Weil	Landsberg a. Lech	3 162	86947

1) * Bedeutet, daß die Gemeinde mehrere Postleitzahlen hat;
die hier genannte Zahl ist diejenige des Verwaltungssitzes der Gemeinde.

4 Gemeinden in alphabetischer Ordnung mit Schlüsselnummer,
Bevölkerung und Postleitzahl am 31.12.1996

W

Schlüssel- nummer	Gemeinde	Kreis/Landkreis	Bevöl- kerung	Post- leit- zahl 1)
08 3 36 091	Weil am Rhein, Stadt	Lörrach	28 154	79576
08 1 15 050	Weil der Stadt, Stadt	Böblingen	18 559	71263
08 1 15 051	Weil im Schönbuch	Böblingen	9 181	71093
16 0 63 084	Weilar	Wartburgkreis	974	36457
09 6 76 165	Weilbach, Markt	Miltenberg	2 255	63937
06 5 33 017	Weilburg, Stadt	Limburg-Weilburg	13 483	35781
08 4 17 071	Weilen unter den Rinnen	Zollernalbkreis	577	72367
07 1 37 110	Weiler	Mayen-Koblenz	495	56729
07 1 35 089	Weiler	Cochem-Zell	290	56825
07 3 39 063	Weiler bei Bingen	Mainz-Bingen	2 691	55413
07 1 33 111	Weiler bei Monzingen	Bad Kreuznach	460	55627
09 7 76 129	Weiler-Simmerberg, Markt	Lindau (Bodensee)	6 138	88171
07 3 35 049	Weilerbach	Kaiserslautern	4 140	67685
09 4 74 171	Weilersbach	Forchheim	1 998	91365
05 3 66 040	Weilerswist	Euskirchen	15 565	53919
08 3 37 118	Weilheim	Waldshut	2 995	79809
08 1 16 070	Weilheim an der Teck, Stadt	Esslingen	9 377	73235
09 1 90 157	Weilheim i. OB, Stadt	Weilheim-Schongau	20 030	82362
06 5 33 018	Weilmünster, Marktflecken	Limburg-Weilburg	9 297	35789
06 4 34 013	Weilrod	Hochtaunuskreis	6 430	61276
09 5 71 218	Weiltingen, Markt	Ansbach	1 360	91744
06 5 34 020	Weimar	Marburg-Biedenkopf	6 837	35096
16 0 55 000	Weimar, Stadt	Kreisfreie Stadt	61 964	99423 *
07 1 41 135	Weinähr	Rhein-Lahn-Kreis	488	56379
06 5 33 019	Weinbach	Limburg-Weilburg	4 756	35796
16 0 64 066	Weinbergen	Unstrut-Hainich-Kreis	3 506	99991
14 2 80 440	Weinböhla	Meißen-Radebeul	9 437	01689
16 0 67 077	Weingarten	Gotha	193	99869
08 2 15 090	Weingarten (Baden)	Karlsruhe	8 855	76356
07 3 34 032	Weingarten (Pfalz)	Germersheim	1 410	67366
08 4 36 082	Weingarten, Stadt	Ravensburg	23 569	88250
08 2 26 096	Weinheim, Stadt	Rhein-Neckar-Kreis	42 982	69469
07 3 39 064	Weinolsheim	Mainz-Bingen	683	55278
08 1 25 102	Weinsberg, Stadt	Heilbronn	11 356	74189
07 2 32 226	Weinsheim	Bitburg-Prüm	1 026	54595

1) * Bedeutet, daß die Gemeinde mehrere Postleitzahlen hat;
die hier genannte Zahl ist diejenige des Verwaltungssitzes der Gemeinde.

Schlüssel- nummer	Gemeinde	Kreis/Landkreis	Bevöl- kerung	Post- leit- zahl 1)
07 1 33 112	Weinsheim	Bad Kreuznach	1 724	55595
08 1 19 091	Weinstadt, Stadt	Rems-Murr-Kreis	25 070	71384
16 0 75 121	Weira	Saale-Orla-Kreis	470	07806
16 0 75 122	Weisbach	Saale-Orla-Kreis	196	07356
14 1 78 720	Weischlitz	Vogtlandkreis	2 635	08538
15 2 56 091	Weischütz	Burgenlandkreis	165	06636
07 1 41 136	Weisel	Rhein-Lahn-Kreis	1 125	56348
12 0 70 416	Weisen	Prignitz	1 160	19322
08 2 16 059	Weisenbach	Rastatt	2 604	76599
09 5 72 164	Weisendorf, Markt	Erlangen-Höchstadt	5 520	91085
07 3 32 049	Weisenheim am Berg	Bad Dürkheim	1 833	67273
07 3 32 050	Weisenheim am Sand	Bad Dürkheim	4 238	67256
10 0 42 117	Weiskirchen	Merzig-Wadern	6 415	66709
09 4 78 176	Weismain, Stadt	Lichtenfels	5 085	96260
08 1 15 052	Weissach	Böblingen	7 214	71287
08 1 19 083	Weissach im Tal	Rems-Murr-Kreis	7 028	71554
12 0 61 532	Weißbach	Dahme-Spreewald	186	15926
15 1 59 043	Weißandt-Görlau	Köthen	1 734	06369
08 1 26 086	Weißbach	Hohenlohekreis	2 121	74679
16 0 74 108	Weißbach	Saale-Holzland-Kreis	318	07646
09 4 75 184	Weißdorf	Hof	1 404	95237
14 2 72 380	Weißenberg, Stadt	Bautzen	3 732	02627
15 2 56 092	Weißenborn	Burgenlandkreis	392	06724
16 0 74 109	Weißenborn	Saale-Holzland-Kreis	1 291	07639
06 6 36 015	Weißenborn	Werra-Meißner-Kreis	1 270	37299
16 0 61 104	Weißenborn-Lüderode	Eichsfeld	1 557	37345
14 1 77 400	Weißenborn/Erzgeb.	Freiberg	2 807	09600
09 4 76 185	Weißenbrunn	Kronach	3 212	96369
09 5 77 177	Weißenburg i. Bay., Stadt	Weißenburg-Gunzenhausen	17 924	91781
16 0 76 081	Weißendorf	Greiz	411	07950
15 2 68 035	Weißenfels, Stadt	Weißenfels	34 247	06667
09 7 75 164	Weißenhorn, Stadt	Neu-Ulm	12 295	89264
09 4 74 173	Weißenohe	Forchheim	1 139	91367
09 7 76 130	Weißensberg	Lindau (Bodensee)	2 426	88138
15 2 61 059	Weißenschirmbach	Merseburg-Querfurt	593	06268

1) * Bedeutet, daß die Gemeinde mehrere Postleitzahlen hat;
die hier genannte Zahl ist diejenige des Verwaltungssitzes der Gemeinde.

4 Gemeinden in alphabetischer Ordnung mit Schlüsselnummer,
Bevölkerung und Postleitzahl am 31.12.1996

W

Schlüssel- nummer	Gemeinde	Kreis/Landkreis	Bevöl- kerung	Post- leit- zahl 1)
16 0 68 058	Weißensee, Stadt	Sömmerda	4 016	99631
09 4 79 166	Weißenstadt, Stadt	Wunsiedel i. Fichtelgebirge	3 817	95163
07 1 37 228	Weißenthurm, Stadt	Mayen-Koblenz	7 415	56575
15 3 63 129	Weißewarte	Stendal	419	39517
14 2 85 370	Weißig a. Raschütz	Riesa-Großenhain	1 028	01561
14 2 84 460	Weißkeißel	Niederschles. Oberlausitzkreis ..	1 398	02957
14 2 84 470	Weißwasser, Stadt	Niederschles. Oberlausitzkreis ..	31 267	02943
08 3 16 049	Weisweil	Emmendingen	1 954	79367
07 1 32 113	Weitefeld	Altenkirchen (Westerwald)	2 315	57586
13 0 53 097	Weitendorf	Güstrow	950	18299
13 0 60 082	Weitendorf b. Brühl	Parchim	497	19412
13 0 57 088	Weitenhagen	Nordvorpommern	295	18461
13 0 59 099	Weitenhagen	Ostvorpommern	1 331	17498
07 1 34 092	Weitersbach	Birkenfeld	107	55624
07 1 33 113	Weitersborn	Bad Kreuznach	272	55629
07 1 37 229	Weitersburg	Mayen-Koblenz	2 149	56191
06 4 32 023	Weiterstadt, Stadt	Darmstadt-Dieburg	23 389	64331
07 3 33 081	Weitersweiler	Donnersbergkreis	394	67808
16 0 75 123	Weitisberga	Saale-Orla-Kreis	208	07343
09 7 80 144	Weitnau, Markt	Oberallgäu	5 060	87480
09 4 73 175	Weitramsdorf	Coburg	4 877	96479
14 2 92 585	Weixdorf	Kamenz	4 815	01478
15 2 60 066	Weisleben	Mansfelder Land	847	06333
07 2 33 244	Welcherath	Daun	121	53518
07 3 36 103	Welchweiler	Kusel	234	66887
09 7 72 216	Welden, Markt	Augsburg	3 536	86465
15 2 60 067	Welfesholz	Mansfelder Land	235	06333
07 3 39 065	Welgesheim	Mainz-Bingen	534	55576
07 1 43 306	Welkenbach	Westerwaldkreis	151	57644
03 3 53 038	Welle	Harburg	1 083	21261
07 2 35 146	Wellen	Trier-Saarburg	663	54441
15 3 62 093	Wellen	Ohrekreis	1 052	39167
08 3 25 064	Weilendingen	Rottweil	2 794	78669
09 1 76 166	Weilheim, Markt	Eichstätt	2 771	91809
07 1 37 112	Welling	Mayen-Koblenz	887	56753

1) * Bedeutet, daß die Gemeinde mehrere Postleitzahlen hat;
die hier genannte Zahl ist diejenige des Verwaltungssitzes der Gemeinde.

4 Gemeinden in alphabetischer Ordnung mit Schlüsselnummer,
Bevölkerung und Postleitzahl am 31.12.1996

W

Schlüssel- nummer	Gemeinde	Kreis/Landkreis	Bevöl- kerung	Post- leitz- zahl 1)
12 0 67 516	Wellmitz	Oder-Spree	898	15898
01 0 51 125	Welmbüttel	Dithmarschen	395	25782
07 2 35 501	Welschbillig	Trier-Saarburg	2 560	54298
07 1 37 113	Welschenbach	Mayen-Koblenz	66	56729
07 1 43 079	Welschneudorf	Westerwaldkreis	932	56412
12 0 72 436	Welsickendorf	Teltow-Fläming	451	14913
15 3 67 027	Welsleben	Schönebeck	1 818	39221
12 0 73 604	Welsow	Uckermark	104	16278
01 0 54 148	Welt	Nordfriesland	211	25836
07 1 41 137	Welterod	Rhein-Lahn-Kreis	475	56357
07 1 43 307	Weltersburg	Westerwaldkreis	278	56459
05 9 74 048	Welver	Soest	11 899	59514
08 1 19 084	Welzheim, Stadt	Rems-Murr-Kreis	11 035	73642
12 0 71 408	Welzow, Stadt	Spree-Neiße	4 729	03119
08 3 36 094	Wembach	Lörrach	262	79677
09 7 79 228	Wemding, Stadt	Donau-Ries	5 676	86650
15 3 62 094	Wenddorf	Ohrekreis	124	39517
03 1 57 008	Wendeburg	Peine	8 836	38176
07 3 31 070	Wendelsheim	Alzey-Worms	1 295	55234
09 5 76 151	Wendelstein, Markt	Roth	15 765	90530
15 3 63 130	Wendemark	Stendal	313	39615
05 9 66 028	Wenden	Olpe	18 791	57482
13 0 57 089	Wendisch Baggendorf	Nordvorpommern	501	18513
03 3 55 040	Wendisch Evern	Lüneburg	1 426	21403
13 0 60 083	Wendisch Priborn	Parchim	513	19395
12 0 67 520	Wendisch Rietz	Oder-Spree	1 065	15864
13 0 60 084	Wendisch Waren	Parchim	488	19399
08 1 16 071	Wendlingen am Neckar, Stadt	Esslingen	15 629	73240
13 0 60 085	Wendorf	Parchim	467	19412
13 0 57 090	Wendorf	Nordvorpommern	683	18442
01 0 57 087	Wendtorf	Plön	1 033	24235
09 2 74 188	Weng	Landshut	1 203	84187
15 2 68 036	Wengelsdorf	Weißenfels	904	06688
01 0 51 126	Wennbüttel	Dithmarschen	74	25767
03 2 53 019	Wennigsen (Deister)	Hannover	13 092	30974

1) * Bedeutet, daß die Gemeinde mehrere Postleitzahlen hat;
die hier genannte Zahl ist diejenige des Verwaltungssitzes der Gemeinde.

4 Gemeinden in alphabetischer Ordnung mit Schlüsselnummer,
Bevölkerung und Postleitzahl am 31.12.1996

W

Schlüssel- nummer	Gemeinde	Kreis/Landkreis	Bevöl- kerung	Post- leitz- zahl 1)
01 0 54 149	Wenningstedt (Sylt)	Nordfriesland	1 537	25996
12 0 65 340	Wensickendorf	Oberhavel	834	16515
01 0 60 097	Wensin	Segeberg	745	23827
01 0 53 130	Wentorf (Amt Sandesneben)	Herzogtum Lauenburg	597	23898
01 0 53 129	Wentorf bei Hamburg	Herzogtum Lauenburg	8 670	21465
15 3 70 118	Wenze	Altmarkkreis Salzwedel	637	38486
09 3 75 208	Wenzenbach	Regensburg	7 028	93173
03 3 53 039	Wenzendorf	Harburg	1 114	21279
12 0 69 648	Wenzlow	Potsdam-Mittelmark	494	14778
08 1 28 128	Werbach	Main-Tauber-Kreis	3 659	97956
12 0 60 276	Werbellin	Barnim	235	16244
12 0 71 412	Werben	Spree-Neiße	1 744	03096
15 3 63 131	Werben, Stadt	Stendal	933	39615
12 0 72 440	Werbig	Teltow-Fläming	564	14913
12 0 69 652	Werbig	Potsdam-Mittelmark	199	14806
12 0 64 492	Werbig	Märkisch-Oderland	638	15306
12 0 62 512	Werchau	Elbe-Elster	173	04916
12 0 66 324	Werchow	Oberspreewald-Lausitz	645	03205
14 1 78 730	Werda	Vogtlandkreis	1 815	08223
14 1 93 490	Werdau, Stadt	Zwickauer Land	21 414	08412
12 0 67 524	Werder	Oder-Spree	93	15848
13 0 52 086	Werder	Demmin	696	17089
12 0 68 456	Werder	Ostprignitz-Ruppin	306	16818
13 0 60 086	Werder	Parchim	624	19386
12 0 72 444	Werder	Teltow-Fläming	98	14913
12 0 64 496	Werder	Märkisch-Oderland	394	15345
12 0 69 656	Werder (Havel), Stadt	Potsdam-Mittelmark	12 055	14542
05 9 62 060	Werdohl, Stadt	Märkischer Kreis	22 224	58791
03 4 62 017	Werdum	Wittmund	683	26427
12 0 62 516	Werenzhain	Elbe-Elster	445	03253
12 0 72 448	Wergzahna	Teltow-Fläming	111	14913
07 1 32 114	Werkhausen	Altenkirchen (Westerwald)	198	57635
05 9 74 052	Werl, Stadt	Soest	31 155	59457
03 1 58 034	Werlaburgdorf	Wolfenbüttel	842	38315
13 0 54 115	Werle	Ludwigslust	189	19300

1) * Bedeutet, daß die Gemeinde mehrere Postleitzahlen hat;
die hier genannte Zahl ist diejenige des Verwaltungssitzes der Gemeinde.

Schlüssel- nummer	Gemeinde	Kreis/Landkreis	Bevöl- kerung	Post- leit- zahl 1)
03 4 54 057	Werlte	Emsland	8 476	49757
05 3 78 032	Wermelskirchen, Stadt	Rheinisch-Bergischer Kreis	37 201	42929
14 3 89 340	Wermsdorf	Torgau-Oschatz	4 325	04779
08 1 16 072	Wernau (Neckar), Stadt	Esslingen	12 056	73249
09 3 76 150	Wernberg-Köblitz, Markt	Schwandorf	5 751	92533
16 0 75 124	Wernburg	Saale-Orla-Kreis	712	07381
05 9 78 040	Werne, Stadt	Unna	30 601	59368
09 6 78 193	Werneck, Markt	Schweinfurt	10 393	97440
07 3 37 083	Wernersberg	Südliche Weinstraße	1 116	76857
12 0 60 280	Werneuchen, Stadt	Barnim	3 268	16356
15 3 69 032	Wernigerode, Stadt	Wernigerode	35 516	38855
12 0 68 460	Wernikow	Ostprignitz-Ruppin	230	16909
16 0 68 059	Werningshausen	Sömmerda	730	99634
12 0 63 344	Wernitz	Havelland	189	14641
14 1 78 740	Wernitzgrün	Vogtlandkreis	343	08258
12 0 61 536	Wernsdorf	Dahme-Spreewald	1 125	15537
16 0 66 087	Wernshausen	Schmalkalden-Meiningen	3 379	98590
15 3 70 119	Wernstedt	Altmarkkreis Salzwedel	237	39624
07 1 43 080	Weroth	Westerwaldkreis	555	56414
03 4 54 058	Werpeloh	Emsland	1 038	49751
15 2 68 037	Werschen	Weißenfels	526	06682
07 1 31 082	Wershofen	Ahrweiler	855	53520
09 7 80 145	Wertach, Markt	Oberallgäu	2 237	87497
08 1 28 131	Wertheim, Stadt	Main-Tauber-Kreis	24 410	97877
16 0 62 056	Werther	Nordhausen	1 575	99735
05 7 54 052	Werther (Westf.), Stadt	Gütersloh	11 456	33824
09 7 73 182	Wertingen, Stadt	Dillingen a.d. Donau	8 543	86637
05 1 70 048	Wesel, Stadt	Wesel	61 767	46483 *
07 3 40 055	Weselberg	Pirmasens	1 413	66919
01 0 62 094	Wesenberg	Stormarn	862	23858
13 0 55 074	Wesenberg, Stadt	Mecklenburg-Strelitz	3 071	17255
12 0 64 500	Wesendahl	Märkisch-Oderland	352	15345
12 0 65 344	Wesendorf	Oberhavel	269	16792
03 1 51 038	Wesendorf	Gifhorn	4 614	29392
12 0 69 660	Weseram	Potsdam-Mittelmark	438	14778

1) * Bedeutet, daß die Gemeinde mehrere Postleitzahlen hat;
die hier genannte Zahl ist diejenige des Verwaltungssitzes der Gemeinde.

4 Gemeinden in alphabetischer Ordnung mit Schlüsselnummer,
Bevölkerung und Postleitzahl am 31.12.1996

W

Schlüssel- nummer	Gemeinde	Kreis/Landkreis	Bevöl- kerung	Post- leit- zahl 1)
15 3 67 028	Wespen	Schönebeck	257	39249
01 0 51 127	Wesselburen, Stadt	Dithmarschen	3 349	25764
01 0 51 128	Wesselburener Deichhausen	Dithmarschen	130	25764
01 0 51 129	Wesselburenerkoog	Dithmarschen	208	25764
05 3 62 040	Wesseling, Stadt	Erftkreis	33 767	50389
01 0 51 130	Wesseln	Dithmarschen	1 313	25746
13 0 60 087	Wessin	Parchim	525	19089
09 1 88 144	Weßling	Starnberg	4 704	82234
09 1 90 158	Wessobrunn	Weilheim-Schongau	1 967	82405
15 3 52 038	Westdorf	Aschersleben-Staßfurt	660	06449
03 3 60 026	Weste	Uelzen	980	29599
13 0 51 081	Westenbrügge	Bad Doberan	289	18233
09 7 72 217	Westendorf	Augsburg	1 439	86707
09 7 77 182	Westendorf	Ostallgäu	1 687	87679
16 0 69 055	Westenfeld	Hildburghausen	431	98631
01 0 58 171	Westensee	Rendsburg-Eckernförde	1 611	24259
01 0 54 152	Wester-Ohrstedt	Nordfriesland	977	25885
01 0 62 083	Westerau	Stormarn	806	23847
01 0 51 131	Westerborstel	Dithmarschen	91	25782
07 1 43 308	Westerburg, Stadt	Westerwaldkreis	5 837	56457
01 0 51 132	Westerdeichstrich	Dithmarschen	852	25761
15 3 52 039	Westeregeln	Aschersleben-Staßfurt	2 317	39448
03 3 55 041	Westergellersen	Lüneburg	1 299	21394
15 3 64 027	Westerhausen	Quedlinburg	2 195	06484
09 7 78 214	Westerheim	Unterallgäu	1 999	87784
08 4 25 134	Westerheim	Alb-Donau-Kreis	2 678	72589
01 0 54 150	Westerhever	Nordfriesland	120	25881
03 4 62 018	Westerholt	Wittmund	2 235	26556
01 0 59 178	Westerholz	Schleswig-Flensburg	614	24977
01 0 56 051	Westerhorn	Pinneberg	1 130	25364
05 5 66 092	Westerkappeln	Steinfurt	10 861	49492
01 0 54 151	Westerland, Stadt	Nordfriesland	9 317	25980
01 0 61 109	Westermoor	Steinburg	368	25597
09 6 71 159	Westerngrund	Aschaffenburg	1 867	63825
07 1 43 309	Westernohe	Westerwaldkreis	917	56479

1) * Bedeutet, daß die Gemeinde mehrere Postleitzahlen hat;
die hier genannte Zahl ist diejenige des Verwaltungssitzes der Gemeinde.

Schlüssel- nummer	Gemeinde	Kreis/Landkreis	Bevöl- kerung	Post- leitz- zahl 1)
01 0 60 098	Westerrade	Segeberg	467	23815
01 0 58 172	Westerrönfeld	Rendsburg-Eckernförde	4 600	24784
03 4 51 007	Westerstede, Stadt	Ammerland	20 947	26655
08 4 25 135	Westerstetten	Alb-Donau-Kreis	2 028	89198
03 3 57 053	Westertimke	Rotenburg (Wümme)	664	27412
03 3 57 054	Westerwalsede	Rotenburg (Wümme)	764	27386
01 0 55 045	Westfehmarn	Ostholstein	1 805	23769
03 2 54 033	Westfeld	Hildesheim	896	31079
16 0 65 079	Westgreußen	Kyffhäuserkreis	488	99718
16 0 69 056	Westhausen	Hildburghausen	645	98663
16 0 67 078	Westhausen	Gotha	515	99869
08 1 36 082	Westhausen	Ostalbkreis	5 692	73463
09 5 77 179	Westheim	Weißenburg-Gunzenhausen	1 229	91747
07 3 34 033	Westheim (Pfalz)	Germersheim	1 660	67368
07 3 31 071	Westhofen	Alzey-Worms	3 053	67593
03 4 57 022	Westoverledingen	Leer	18 453	26810
01 0 54 154	Westre	Nordfriesland	397	25926
15 2 56 093	Wethau	Burgenlandkreis	765	06618
03 2 51 046	Wetschen	Diepholz	1 393	49453
15 2 66 048	Wettelrode	Sangerhausen	599	06528
06 5 31 018	Wettenberg	Gießen	12 108	35435
06 5 34 021	Wetter (Hessen), Stadt	Marburg-Biedenkopf	9 483	35083
05 9 54 032	Wetter (Ruhr), Stadt	Ennepe-Ruhr-Kreis	29 424	58300
15 2 56 094	Wetterzeube	Burgenlandkreis	1 223	06722
15 2 65 055	Wettin, Stadt	Saalkreis	2 169	06198
07 2 32 133	Wettlingen	Bitburg-Prüm	54	54646
05 5 66 096	Wettringen	Steinfurt	7 328	48493
09 5 71 222	Wettringen	Ansbach	918	91631
03 4 54 059	Wettrup	Emsland	580	49838
09 1 76 167	Wettstetten	Eichstätt	4 259	85139
16 0 74 111	Wetzdorf	Saale-Holzland-Kreis	247	07619
06 5 32 023	Wetzlar, Stadt	Lahn-Dill-Kreis	53 731	35578 *
01 0 61 110	Wewelsfleth	Steinburg	1 379	25599
09 1 82 137	Weyarn	Miesbach	2 982	83629
07 1 41 138	Weyer	Rhein-Lahn-Kreis	542	56357

1) * Bedeutet, daß die Gemeinde mehrere Postleitzahlen hat;
die hier genannte Zahl ist diejenige des Verwaltungssitzes der Gemeinde.

4 Gemeinden in alphabetischer Ordnung mit Schlüsselnummer,
Bevölkerung und Postleitzahl am 31.12.1996

W

Schlüssel- nummer	Gemeinde	Kreis/Landkreis	Bevöl- kerung	Post- leit- zahl 1)
07 1 32 115	Weyerbusch	Altenkirchen (Westerwald)	1 402	57635
03 1 51 039	Weyhausen	Gifhorn	2 553	38554
03 2 51 047	Weyhe	Diepholz	28 666	28844
07 3 37 084	Weyher in der Pfalz	Südliche Weinstraße	607	76835
12 0 73 608	Wichmannsdorf	Uckermark	384	17291
16 0 74 112	Wichmar	Saale-Holzland-Kreis	248	07774
05 9 74 056	Wickede (Ruhr)	Soest	12 606	58739
07 1 34 093	Wickenrodt	Birkenfeld	160	55758
15 2 66 049	Wickerode	Sangerhausen	338	06536
16 0 73 099	Wickersdorf	Saalfeld-Rudolstadt	274	07318
16 0 71 094	Wickerstedt	Weimarer Land	852	99510
08 1 25 103	Widdern, Stadt	Heilbronn	1 771	74259
16 0 76 082	Wiebelsdorf	Greiz	366	07950
07 1 40 161	Wiebelsheim	Rhein-Hunsrück-Kreis	429	56291
13 0 54 116	Wiebendorf	Ludwigslust	183	19258
15 3 70 120	Wieblitz-Eversdorf	Altmarkkreis Salzwedel	308	29416
13 0 57 091	Wieck a. Darß	Nordvorpommern	802	18375
07 1 43 310	Wied	Westerwaldkreis	486	57629
03 1 56 013	Wieda	Osterode am Harz	1 798	37447
14 3 74 360	Wiedemar	Delitzsch	2 029	04509
08 3 36 096	Wieden	Lörrach	584	79695
01 0 61 111	Wiedenborstel	Steinburg	3	24613
03 2 57 037	Wiedensahl, Flecken	Schaumburg	1 000	31719
12 0 62 520	Wiederau	Elbe-Elster	328	04938
09 7 78 216	Wiedergeltingen	Unteraargäu	1 241	86879
14 3 79 730	Wiederitzsch	Leipziger Land	4 310	04448
15 2 60 068	Wiederstedt	Mansfelder Land	1 165	06333
14 2 92 590	Wiednitz	Kamenz	1 323	02994
03 4 51 008	Wiefelstede	Ammerland	12 506	26215
16 0 71 095	Wiegendorf	Weimarer Land	353	99510
15 3 62 095	Wieglitz	Ohrekreis	215	39345
16 0 65 081	Wiehe, Stadt	Kyffhäuserkreis	2 356	06571
05 3 74 048	Wiehl, Stadt	Oberbergischer Kreis	25 577	51674
13 0 61 043	Wiek	Rügen	1 287	18556
03 4 56 024	Wielen	Grafschaft Bentheim	625	49847

1) * Bedeutet, daß die Gemeinde mehrere Postleitzahlen hat;
die hier genannte Zahl ist diejenige des Verwaltungssitzes der Gemeinde.

4 Gemeinden in alphabetischer Ordnung mit Schlüsselnummer,
Bevölkerung und Postleitzahl am 31.12.1996

W

Schlüssel- nummer	Gemeinde	Kreis/Landkreis	Bevöl- kerung	Post- leit- zahl 1)
09 1 90 159	Wielenbach	Weilheim-Schongau	2 968	82407
01 0 60 099	Wiemersdorf	Segeberg	1 351	24649
01 0 51 133	Wiernerstedt	Dithmarschen	163	25779
13 0 51 082	Wiendorf	Bad Doberan	638	18258
15 1 53 030	Wiendorf	Bernburg	348	06420
03 3 51 022	Wienhausen	Celle	3 848	29342
15 3 69 033	Wienrode	Wernigerode	959	38889
12 0 72 452	Wiepersdorf	Teltow-Fläming	235	14913
12 0 62 524	Wiepersdorf	Elbe-Elster	167	04916
15 3 70 121	Wiepke	Altmarkkreis Salzwedel	234	39638
03 3 60 027	Wieren	Uelzen	2 712	29568
08 2 36 065	Wiernsheim	Enzkreis	6 348	75446
07 1 37 114	Wierschem	Mayen-Koblenz	316	56294
07 2 32 134	Wiersdorf	Bitburg-Prüm	183	54636
01 0 53 131	Wiershop	Herzogtum Lauenburg	157	21502
08 3 36 097	Wies	Lörrach	701	79697
14 1 71 340	Wiesa	Annaberg	1 481	09488
09 3 77 159	Wiesau, Markt	Tirschenreuth	4 882	95676
07 3 40 227	Wiesbach	Pirmasens	661	66894
06 4 14 000	Wiesbaden, Landeshauptstadt	Kreisfreie Stadt	267 669	65183 *
07 2 33 083	Wiesbaum	Daun	570	54578
07 1 31 083	Wiesemscheid	Ahrweiler	280	53534
09 6 71 162	Wiesen	Aschaffenburg	1 130	63831
12 0 67 528	Wiesenaue	Oder-Spree	1 283	15295
09 7 74 189	Wiesenbach	Günzburg	898	86519
08 2 26 097	Wiesenbach	Rhein-Neckar-Kreis	2 982	69257
14 1 71 350	Wiesenbad, Thermalbad	Annaberg	807	09488
09 6 75 177	Wiesenbronn	Kitzingen	928	97355
12 0 69 664	Wiesenburg	Potsdam-Mittelmark	1 500	14827
14 1 93 500	Wiesenburg	Zwickauer Land	1 638	08121
16 0 61 105	Wiesenfeld	Eichsfeld	270	37308
09 2 78 197	Wiesenfelden	Straubing-Bogen	3 437	94344
12 0 72 456	Wiesenhagen	Teltow-Fläming	262	14943
08 1 17 058	Wiesensteig, Stadt	Göppingen	2 445	73349
09 3 75 209	Wiesent	Regensburg	2 390	93109

1) * Bedeutet, daß die Gemeinde mehrere Postleitzahlen hat;
die hier genannte Zahl ist diejenige des Verwaltungssitzes der Gemeinde.

4 Gemeinden in alphabetischer Ordnung mit Schlüsselnummer,
Bevölkerung und Postleitzahl am 31.12.1996

W

Schlüssel- nummer	Gemeinde	Kreis/Landkreis	Bevöl- kerung	Post- leit- zahl 1)
16 0 63 086	Wiesenthal	Wartburgkreis	849	36466
09 4 74 175	Wiesenthau	Forchheim	1 617	91369
09 6 75 178	Wiesentheid, Markt	Kitzingen	4 393	97353
09 4 74 176	Wiesenttal, Markt	Forchheim	2 613	91346
15 3 52 040	Wieserode	Aschersleben-Staßfurt	151	06543
09 5 71 223	Wieseth	Ansbach	1 389	91632
15 1 59 044	Wieskau	Köthen	364	06388
08 3 36 098	Wieslet	Lörrach	566	79699
08 2 26 098	Wiesloch, Stadt	Rhein-Neckar-Kreis	25 025	69168
03 4 52 025	Wiesmoor	Aurich	11 919	26639
09 6 77 200	Wiesthal	Main-Spessart	1 500	97859
07 3 36 104	Wiesweiler	Kusel	516	67744
03 4 56 025	Wietmarschen	Grafschaft Bentheim	9 464	49835
12 0 72 460	Wietstock	Teltow-Fläming	252	14974
13 0 59 100	Wietstock	Ostvorpommern	175	17379
03 3 51 023	Wietze	Celle	7 713	29323
03 2 56 036	Wietzen	Nienburg (Weser)	2 243	31613
03 3 58 023	Wietzendorf	Soltau-Fallingb.	3 257	29649
09 7 80 146	Wiggensbach, Markt	Oberallgäu	4 306	87487
16 0 61 106	Wilbich	Eichsfeld	409	37308
09 5 71 224	Wilburgstetten	Ansbach	2 101	91634
12 0 61 540	Wildau	Dahme-Spreewald	8 131	15745
12 0 72 464	Wildau-Wentdorf	Teltow-Fläming	144	15938
12 0 68 464	Wildberg	Ostprignitz-Ruppin	732	16845
13 0 52 087	Wildberg	Demmin	693	17091
08 2 35 080	Wildberg, Stadt	Calw	10 209	72218
06 6 32 020	Wildeck	Hersfeld-Rotenburg	5 387	36208
03 1 53 015	Wildemann, Bergstadt	Goslar	1 346	38709
12 0 62 528	Wildenau	Elbe-Elster	285	04916
09 2 73 181	Wildenberg	Kelheim	1 257	93359
16 0 77 051	Wildenbörten	Altenburger Land	435	04626
12 0 69 668	Wildenbruch	Potsdam-Mittelmark	1 223	14552
14 1 93 510	Wildenfels, Stadt	Zwickauer Land	2 576	08134
14 2 85 390	Wildenhain	Riesa-Großenhain	1 816	01561
14 3 89 350	Wildenhain	Torgau-Oschatz	434	04838

1) * Bedeutet, daß die Gemeinde mehrere Postleitzahlen hat;
die hier genannte Zahl ist diejenige des Verwaltungssitzes der Gemeinde.

4 Gemeinden in alphabetischer Ordnung mit Schlüsselnummer,
Bevölkerung und Postleitzahl am 31.12.1996

W

Schlüssel- nummer	Gemeinde	Kreis/Landkreis	Bevöl- kerung	Post- leit- zahl 1)
16 0 70 052	Wildenspring	Ilm-Kreis	256	98701
03 4 58 014	Wildeshausen, Stadt	Oldenburg	16 287	27793
16 0 76 083	Wildetaube	Greiz	765	07980
09 6 72 163	Wildflecken, Markt	Bad Kissingen	3 825	97772
12 0 62 532	Wildgrube	Elbe-Elster	309	04924
09 7 80 147	Wildpoldsried	Oberallgäu	2 326	87499
14 3 89 360	Wildschütz	Torgau-Oschatz	376	04838
09 1 90 160	Wildsteig	Weilheim-Schongau	1 171	82409
07 3 40 057	Wilgartswiesen	Pirmasens	1 256	76848
13 0 62 062	Wilhelmsburg	Uecker-Randow	1 154	17379
08 4 36 083	Wilhelmsdorf	Ravensburg	4 763	88271
09 5 75 181	Wilhelmsdorf	Neustadt a.d.Aisch-Bad Windsheim	1 230	91489
16 0 75 125	Wilhelmsdorf	Saale-Orla-Kreis	291	07389
08 2 26 099	Wilhelmsfeld	Rhein-Neckar-Kreis	3 306	69259
03 4 05 000	Wilhelmshaven, Stadt	Kreisfreie Stadt	89 604	26382 *
12 0 69 672	Wilhelmshorst	Potsdam-Mittelmark	1 877	14557
09 4 76 189	Wilhelmsthal	Kronach	4 356	96352
09 5 73 133	Wilhermsdorf, Markt	Fürth	4 702	91452
14 1 93 520	Willkau-Haßlau, Stadt	Zwickauer Land	10 095	08112
09 6 75 179	Willanzheim, Markt	Kitzingen	1 439	97348
05 7 62 040	Willebadessen, Stadt	Höxter	8 973	34439
01 0 61 112	Willenscharen	Steinburg	171	24616
16 0 71 096	Willerstedt	Weimarer Land	335	99510
05 1 66 036	Willlich, Stadt	Viersen	46 463	47877
07 1 43 311	Willingen	Westerwaldkreis	315	56479
06 6 35 022	Willingen (Upland)	Waldeck-Frankenberg	6 862	34508
06 6 34 026	Willingshausen	Schwalm-Eder-Kreis	5 304	34628
09 6 73 182	Willmars	Rhön-Grabfeld	714	97647
07 1 43 312	Willmenrod	Westerwaldkreis	715	56459
09 3 72 175	Willmering	Cham	2 009	93497
12 0 60 284	Willmersdorf	Barnim	288	16356
12 0 61 544	Willmersdorf-Stöbritz	Dahme-Spreewald	178	15926
07 1 32 116	Willroth	Altenkirchen (Westerwald)	799	56594
08 3 17 141	Willstätt	Ortenaukreis	8 626	77731
07 2 31 132	Willwerscheid	Bernkastel-Wittlich	42	54533

1) * Bedeutet, daß die Gemeinde mehrere Postleitzahlen hat;
die hier genannte Zahl ist diejenige des Verwaltungssitzes der Gemeinde.

4 Gemeinden in alphabetischer Ordnung mit Schlüsselnummer,
Bevölkerung und Postleitzahl am 31.12.1996

W

Schlüssel- nummer	Gemeinde	Kreis/Landkreis	Bevöl- kerung	Post- leit- zahl 1)
12 0 67 536	Wilmersdorf	Oder-Spree	205	15518
12 0 67 532	Wilmersdorf	Oder-Spree	131	15848
12 0 73 612	Wilmersdorf	Uckermark	443	16278
12 0 70 420	Wilmersdorf	Prignitz	342	16928
13 0 57 092	Wilmshagen	Nordvorpommern	367	18519
05 9 70 044	Wilnsdorf	Siegen-Wittgenstein	21 631	57234
14 2 87 410	Wilschdorf	Sächsische Schweiz	717	01833
14 2 80 460	Wilsdruff, Stadt	Meißen-Radebeul	4 095	01723
07 2 32 135	Wilsecker	Bitburg-Prüm	176	54655
12 0 73 616	Wilsickow	Uckermark	241	17337
15 3 52 041	Wilsleben	Aschersleben-Staßfurt	564	06449
03 3 57 055	Wilstedt	Rotenburg (Wümme)	1 619	27412
01 0 61 113	Wilster, Stadt	Steinburg	4 478	25554
03 4 56 026	Wilsum	Grafschaft Bentheim	1 490	49849
14 2 72 390	Wilthen, Stadt	Bautzen	7 764	02681
07 2 35 148	Willingen	Trier-Saarburg	1 375	54459
07 1 34 094	Wilzenberg-Hußweiler	Birkenfeld	320	55767
07 1 31 084	Wimbach	Ahrweiler	464	53518
15 2 60 069	Wimmelburg	Mansfelder Land	1 437	06313
08 2 36 067	Wimsheim	Enzkreis	2 507	71299
07 2 35 149	Wincheringen	Trier-Saarburg	1 363	54457
09 1 81 146	Windach	Landsberg a. Lech	2 875	86949
09 2 78 198	Windberg	Straubing-Bogen	949	94336
15 3 63 132	Windberge	Stendal	292	39579
01 0 51 134	Windbergen	Dithmarschen	764	25729
01 0 58 173	Windeby	Rendsburg-Eckernförde	1 058	24340
05 3 82 076	Windeck	Rhein-Sieg-Kreis	20 020	51570
16 0 62 057	Windehausen	Nordhausen	551	99765
09 5 71 225	Windelsbach	Ansbach	1 036	91635
07 1 41 139	Winden	Rhein-Lahn-Kreis	735	56379
07 3 34 034	Winden	Germersheim	904	76872
08 3 16 055	Winden im Elztal	Emmendingen	2 769	79297
07 1 33 114	Windesheim	Bad Kreuznach	1 781	55452
07 1 38 077	Windhagen	Neuwied	3 905	53578
03 1 56 014	Windhausen	Osterode am Harz	1 209	37539

1) * Bedeutet, daß die Gemeinde mehrere Postleitzahlen hat;
die hier genannte Zahl ist diejenige des Verwaltungssitzes der Gemeinde.

4 Gemeinden in alphabetischer Ordnung mit Schlüsselnummer,
Bevölkerung und Postleitzahl am 31.12.1996

W

Schlüssel- nummer	Gemeinde	Kreis/Landkreis	Bevöl- kerung	Post- leit- zahl 1)
09 3 74 168	Windischeschenbach, Stadt	Neustadt a.d. Waldnaab	6 059	92670
16 0 77 052	Windischleuba	Altenburger Land	2 108	04603
09 2 75 159	Windorf, Markt	Passau	4 641	94575
09 5 71 226	Windsbach, Stadt	Ansbach	5 901	91575
16 0 61 107	Wingerode	Eichsfeld	1 245	37327
03 3 52 056	Wingst	Cuxhaven	3 605	21789
09 1 71 137	Winhöring	Altötting	4 889	84543
12 0 62 536	Winkel	Elbe-Elster	225	04924
15 2 66 050	Winkel	Sangerhausen	346	06542
07 2 33 084	Winkel (Eifel)	Daun	169	54558
07 1 43 313	Winkelbach	Westerwaldkreis	187	57644
09 5 74 164	Winkelhaide	Nürnberger Land	3 868	90610
03 4 58 015	Winkelsett	Oldenburg	671	27243
15 3 70 122	Winkelstedt	Altmarkkreis Salzwedel	312	39624
09 3 76 178	Winklarn, Markt	Schwandorf	1 470	92559
01 0 58 174	Winnemark	Rendsburg-Eckernförde	545	24398
07 1 43 314	Winnen	Westerwaldkreis	422	56459
08 1 19 085	Winnenden, Stadt	Rems-Murr-Kreis	26 494	71364
07 1 31 085	Winnerath	Ahrweiler	208	53520
01 0 54 156	Winnert	Nordfriesland	702	25887
03 1 58 035	Winnigstedt	Wolfenbüttel	998	38170
07 1 37 230	Winningen	Mayen-Koblenz	2 586	56333
15 3 52 042	Winningen	Aschersleben-Staßfurt	814	06449
07 3 33 503	Winnewiller	Donnersbergkreis	4 584	67722
07 2 32 327	Winringen	Bitburg-Prüm	63	54614
01 0 61 114	Winseldorf	Steinburg	263	25551
01 0 60 100	Winsen	Segeberg	376	24568
03 3 51 024	Winsen (Aller)	Celle	11 906	29308
03 3 53 040	Winsen (Luhe), Stadt	Harburg	30 574	21423
07 1 33 115	Winterbach	Bad Kreuznach	476	55595
08 1 19 086	Winterbach	Rems-Murr-Kreis	7 632	73650
09 7 74 196	Winterbach	Günzburg	781	89368
07 3 40 228	Winterbach (Pfalz)	Pirmasens	460	66484
05 9 58 048	Winterberg, Stadt	Hochsauerlandkreis	15 067	59955
07 3 33 083	Winterborn	Donnersbergkreis	180	67822

1) * Bedeutet, daß die Gemeinde mehrere Postleitzahlen hat;
die hier genannte Zahl ist diejenige des Verwaltungssitzes der Gemeinde.

4 Gemeinden in alphabetischer Ordnung mit Schlüsselnummer,
Bevölkerung und Postleitzahl am 31.12.1996

W

Schlüssel- nummer	Gemeinde	Kreis/Landkreis	Bevöl- kerung	Post- leitz- zahl 1)
07 1 33 116	Winterburg	Bad Kreuznach	230	55595
15 3 70 123	Winterfeld	Altmarkkreis Salzwedel ..	641	29416
09 6 79 206	Winterhausen, Markt	Würzburg	1 511	97286
08 4 17 075	Winterlingen	Zollernalbkreis	6 772	72474
09 7 78 217	Winterrieden	Unteralpgäu	845	87785
07 2 32 328	Winterscheid	Bitburg-Prüm	165	54608
16 0 77 053	Wintersdorf	Altenburger Land	2 987	04610
07 3 39 066	Wintersheim	Mainz-Bingen	284	67587
07 2 32 329	Winterspelt	Bitburg-Prüm	853	54616
07 1 41 140	Winterwerb	Rhein-Lahn-Kreis	163	56355
07 2 31 133	Wintrich	Bernkastel-Wittlich	1 018	54487
16 0 61 108	Wintzingerode	Eichsfeld	595	37339
03 2 54 034	Winzenburg	Hildesheim	882	31088
09 2 71 153	Winzer, Markt	Deggendorf	3 621	94577
09 6 78 196	Wipfeld	Schweinfurt	1 160	97537
16 0 70 053	Wipfratal	Ilm-Kreis	2 652	99310
16 0 62 058	Wipperfurth	Nordhausen	1 797	99752
05 3 74 052	Wipperfurth, Stadt	Oberbergischer Kreis	22 577	51688
03 4 54 060	Wipplingen	Emsland	782	26892
15 2 60 070	Wippa, Kurort	Mansfelder Land	1 708	06543
03 4 52 026	Wirdum	Aurich	1 071	26529
07 1 31 086	Wirft	Ahrweiler	135	53534
07 1 35 090	Wirfus	Cochem-Zell	254	56814
07 1 43 081	Wirges, Stadt	Westerwaldkreis	5 177	56422
09 4 77 163	Wirsberg, Markt	Kulmbach	2 026	95339
07 1 43 082	Wirscheid	Westerwaldkreis	322	56237
07 1 34 095	Wirschweiler	Birkenfeld	399	55758
01 0 57 088	Wisch	Plön	614	24217
01 0 54 157	Wisch	Nordfriesland	111	25876
03 3 59 040	Wischhafen	Stade	3 118	21737
15 2 56 095	Wischroda	Burgenlandkreis	549	06647
12 0 73 620	Wismar	Uckermark	187	17335
13 0 06 000	Wismar, Hansestadt	Kreisfreie Stadt	49 551	23966 *
07 1 32 117	Wissen, Stadt	Altenkirchen (Westerwald)	8 773	57537
07 2 32 501	Wißmannsdorf	Bitburg-Prüm	813	54636

1) * Bedeutet, daß die Gemeinde mehrere Postleitzahlen hat;
die hier genannte Zahl ist diejenige des Verwaltungssitzes der Gemeinde.

4 Gemeinden in alphabetischer Ordnung mit Schlüsselnummer,
Bevölkerung und Postleitzahl am 31.12.1996

W

Schlüssel- nummer	Gemeinde	Kreis/Landkreis	Bevöl- kerung	Post- leit- zahl 1)
03 3 53 041	Wistedt	Harburg	1 487	21255
01 0 54 158	Witsum	Nordfriesland	59	25938
01 0 54 159	Wittbek	Nordfriesland	761	25872
12 0 69 676	Wittbrietzen	Potsdam-Mittelmark	588	14547
01 0 54 160	Wittdün	Nordfriesland	744	25946
09 5 71 227	Wittelshofen	Ansbach	1 290	91749
05 9 54 036	Witten, Stadt	Ennepe-Ruhr-Kreis	104 267	58452 *
13 0 51 083	Wittenbeck	Bad Doberan	565	18209
15 1 71 077	Wittenberg, Lutherstadt	Wittenberg	51 658	06886
12 0 70 424	Wittenberge, Stadt	Prignitz	24 041	19322
01 0 61 115	Wittenbergen	Steinburg	172	25548
01 0 60 101	Wittenborn	Segeberg	737	23829
13 0 55 075	Wittenborn	Mecklenburg-Strelitz	313	17337
13 0 54 117	Wittenburg, Stadt	Ludwigslust	5 330	19243
13 0 54 118	Wittenförden	Ludwigslust	1 609	19073
13 0 57 093	Wittenhagen	Nordvorpommern	1 775	18510
15 3 63 133	Wittenmoor	Stendal	287	39579
16 0 68 061	Witterda	Sömmerda	1 102	99189
16 0 73 101	Wittgendorf	Saalfeld-Rudolstadt	219	07318
15 2 56 096	Wittgendorf	Burgenlandkreis	699	06712
14 2 86 460	Wittgendorf	Löbau-Zittau	862	02763
14 1 82 470	Wittgensdorf	Mittweida	4 536	09228
07 1 43 084	Wittgert	Westerwaldkreis	623	56237
09 2 77 152	Wittibreut	Rottal-Inn	1 959	84384
14 2 92 600	Wittichenau, Stadt	Kamenz	5 756	02997
08 1 28 137	Wittighausen	Main-Tauber-Kreis	1 760	97957
03 1 51 040	Wittingen, Stadt	Gifhorn	12 447	29378 *
09 7 73 183	Wittislingen, Markt	Dillingen a.d. Donau	2 428	89426
07 2 31 134	Wittlich, Stadt	Bernkastel-Wittlich	17 204	54516
08 3 36 100	Wittlingen	Lörrach	757	79599
12 0 61 548	Wittmannsdorf-Bückchen	Dahme-Spreewald	388	15910
16 0 73 102	Wittmannsgereuth	Saalfeld-Rudolstadt	105	07318
03 1 58 036	Wittmar	Wolfenbüttel	1 247	38329
01 0 57 089	Wittmoldt	Plön	209	24306
03 4 62 019	Wittmund, Stadt	Wittmund	21 021	26409

1) * Bedeutet, daß die Gemeinde mehrere Postleitzahlen hat;
die hier genannte Zahl ist diejenige des Verwaltungssitzes der Gemeinde.

4 Gemeinden in alphabetischer Ordnung mit Schlüsselnummer,
Bevölkerung und Postleitzahl am 31.12.1996

W

Schlüssel- nummer	Gemeinde	Kreis/Landkreis	Bevöl- kerung	Post- leit- zahl 1)
08 3 15 125	Wittnau	Breisgau-Hochschwarzwald	1 269	79299
03 3 55 042	Wittorf	Lüneburg	1 052	21357
12 0 68 468	Wittstock/Dosse, Stadt	Ostprignitz-Ruppin	13 878	16909
01 0 53 132	Witzeze	Herzogtum Lauenburg	845	21514
16 0 73 103	Witzendorf	Saalfeld-Rudolstadt	77	07318
06 6 36 016	Witzenhausen, Stadt	Werra-Meißner-Kreis	16 708	37213 *
01 0 62 086	Witzhave	Stormarn	1 261	22969
13 0 60 088	Witzin	Parchim	595	19406
12 0 63 348	Witzke	Havelland	121	14715
16 0 70 054	Witzleben	Ilm-Kreis	735	99310
09 2 75 160	Witzmannsberg	Passau	1 623	94104
01 0 54 161	Witzwort	Nordfriesland	921	25889
01 0 54 162	Wobbenbüll	Nordfriesland	442	25856
12 0 67 540	Wochowsee	Oder-Spree	50	15859
12 0 73 624	Woddow	Uckermark	156	17326
13 0 54 119	Wöbbelin	Ludwigslust	921	19288
01 0 51 113	Wöhrden	Dithmarschen	1 277	25797
16 0 63 087	Wölferbütt	Wartburgkreis	467	36404
07 1 43 085	Wölferlingen	Westerwaldkreis	592	56244
16 0 66 088	Wölfershausen	Schmalkalden-Meiningen	417	98617
06 4 40 024	Wölfersheim	Wetteraukreis	9 053	61200
16 0 67 081	Wölfis	Gotha	1 832	99885
06 4 40 025	Wöllstadt	Wetteraukreis	5 708	61206
07 3 31 072	Wöllstein	Alzey-Worms	3 918	55597
07 1 32 118	Wölmersen	Altenkirchen (Westerwald)	430	57635
03 2 57 038	Wölpinghausen	Schaumburg	1 802	31556
12 0 64 504	Wölsickendorf/Wollenberg	Märkisch-Oderland	371	16259
14 3 89 370	Wörblitz	Torgau-Oschatz	685	04880
15 1 59 045	Wörbzig	Köthen	479	06369
15 1 51 064	Wörlitz, Stadt	Anhalt-Zerbst	1 821	06786
15 3 58 067	Wörlitz	Jerichower Land	531	39291
08 2 37 072	Wörnersberg	Freudenstadt	213	72299
09 5 71 228	Wörnitz	Ansbach	1 561	91637
15 1 51 065	Wörpen	Anhalt-Zerbst	283	06869
07 3 31 073	Wörrstadt	Alzey-Worms	7 053	55286

1) * Bedeutet, daß die Gemeinde mehrere Postleitzahlen hat;
die hier genannte Zahl ist diejenige des Verwaltungssitzes der Gemeinde.

Schlüssel- nummer	Gemeinde	Kreis/Landkreis	Bevöl- kerung	Post- leit- zahl 1)
08 1 36 084	Wört	Ostalbkreis	1 400	73499
09 1 77 144	Wörth	Erding	4 027	85457
09 6 76 169	Wörth a. Main, Stadt	Miltenberg	4 658	63939
09 3 75 210	Wörth a.d. Donau, Stadt	Regensburg	4 455	93086
09 2 74 191	Wörth a.d. Isar	Landshut	2 099	84109
07 3 34 501	Wörth am Rhein, Stadt	Germersheim	17 487	76744
09 1 88 145	Wörthsee	Starnberg	4 295	82237
13 0 55 076	Woggersin	Mecklenburg-Strelitz	500	17039
01 0 59 096	Wohld	Schleswig-Flensburg	523	24899
15 2 56 097	Wohlmirstedt	Burgenlandkreis	1 008	06642
16 0 71 097	Wohlsborn	Weimarer Land	323	99439
15 1 53 031	Wohlsdorf	Bernburg	566	06408
01 0 53 133	Wohltorf	Herzogtum Lauenburg	2 382	21521
03 3 57 056	Wohnste	Rotenburg (Wümme).....	725	27419
06 5 34 022	Wohratal	Marburg-Biedenkopf	2 549	35288
13 0 55 077	Wokuhl	Mecklenburg-Strelitz	391	17237
13 0 52 088	Wolde	Demmin	450	17091
13 0 55 078	Woldegk, Stadt	Mecklenburg-Strelitz	3 326	17348
07 1 38 078	Woldert	Neuwied	587	57614
08 3 17 145	Wolfach, Stadt	Ortenaukreis	6 055	77709
08 4 36 085	Wolfegg	Ravensburg	3 248	88364
15 1 54 044	Wolfen, Stadt	Bitterfeld	38 688	06766
03 1 58 037	Wolfenbüttel, Stadt	Wolfenbüttel	53 602	38300 *
15 2 60 071	Wolferode	Mansfelder Land	1 315	06295
16 0 65 082	Wolferschwenda	Kyffhäuserkreis	153	99713
09 1 78 156	Wolfersdorf	Freising	2 100	85395
09 7 79 231	Wolferstadt	Donau-Ries	1 079	86709
15 2 66 051	Wolferstedt	Sangerhausen	788	06542
09 7 78 218	Wolferthschwenden	Unterallgäu	1 661	87787
06 6 33 028	Wolfhagen, Stadt	Kassel	13 320	34466
16 0 66 091	Wolfmannshausen	Schmalkalden-Meiningen	474	98631
09 5 71 229	Wolframs-Eschenbach, Stadt	Ansbach	2 722	91639
09 1 73 147	Wolfratshausen, Stadt	Bad Tölz-Wolfratshausen	16 257	82515
16 0 63 088	Wolfsbehringen	Wartburgkreis	546	99947
16 0 70 055	Wolfsberg	Ilm-Kreis	3 304	98704

1) * Bedeutet, daß die Gemeinde mehrere Postleitzahlen hat;
die hier genannte Zahl ist diejenige des Verwaltungssitzes der Gemeinde.

4 Gemeinden in alphabetischer Ordnung mit Schlüsselnummer,
Bevölkerung und Postleitzahl am 31.12.1996

W

Schlüssel- nummer	Gemeinde	Kreis/Landkreis	Bevöl- kerung	Post- leit- zahl 1)
15 2 66 052	Wolfsberg	Sangerhausen	209	06536
16 0 63 089	Wolfsburg-Unkeroda	Wartburgkreis	747	99819
03 1 03 000	Wolfsburg, Stadt	Kreisfreie Stadt	124 655	38440 *
08 1 16 073	Wolfschlugen	Esslingen	5 838	72649
09 3 75 211	Wolfsegg	Regensburg	1 313	93195
12 0 73 628	Wolfshagen	Uckermark	396	17335
12 0 70 428	Wolfshagen	Prignitz	810	19348
12 0 71 416	Wolfshain	Spree-Neiße	400	03130
07 3 39 202	Wolfsheim	Mainz-Bingen	730	55578
12 0 65 348	Wolfsruh	Oberhavel	231	16775
07 3 36 105	Wolfstein, Stadt	Kusel	2 130	67752
13 0 59 101	Wolgast, Stadt	Ostvorpommern	15 175	17438
07 1 37 231	Wolken	Mayen-Koblenz	696	56332
14 1 73 270	Wolkenburg-Kaufungen	Chemnitzer Land	1 810	08399
14 1 81 390	Wolkenstein, Stadt	Mittlerer Erzgebirgskreis	1 784	09429
16 0 62 059	Wolkramshausen	Nordhausen	1 154	99735
09 6 73 183	Wollbach	Rhön-Grabfeld	1 290	97618
03 1 52 028	Wollbrandshausen	Göttingen	678	37434
03 1 52 029	Wollershausen	Göttingen	418	37434
12 0 73 632	Wolletz	Uckermark	164	16278
12 0 69 680	Wollin	Potsdam-Mittelmark	878	14778
13 0 62 063	Wollin b. Penkun	Uecker-Randow	289	17328
07 1 35 091	Wollmerath	Cochem-Zell	207	56826
12 0 73 636	Wollschow	Uckermark	337	17326
01 0 51 135	Wolmersdorf	Dithmarschen	313	25704
15 3 52 043	Wolmirsleben	Aschersleben-Staßfurt	1 678	39435
15 3 62 096	Wolmirstedt, Stadt	Ohrekreis	11 523	39326
09 1 86 162	Wolnzach, Markt	Pfaffenhofen a.d. Ilm	9 672	85283
08 1 27 099	Wolpertshausen	Schwäbisch Hall	1 682	74549
08 4 36 087	Wolpertswende	Ravensburg	3 984	88284
03 1 54 026	Wolsdorf	Helmstedt	1 147	38379
07 2 32 137	Wolsfeld	Bitburg-Prüm	740	54636
12 0 63 352	Wolsier	Havelland	196	14715
15 3 58 068	Woltersdorf	Jerichower Land	368	39175
12 0 73 640	Woltersdorf	Uckermark	244	16306

1) * Bedeutet, daß die Gemeinde mehrere Postleitzahlen hat;
die hier genannte Zahl ist diejenige des Verwaltungssitzes der Gemeinde.

4 Gemeinden in alphabetischer Ordnung mit Schlüsselnummer,
Bevölkerung und Postleitzahl am 31.12.1996

W

Schlüssel- nummer	Gemeinde	Kreis/Landkreis	Bevöl- kerung	Post- leitz- zahl 1)
12 0 67 544	Waltersdorf	Oder-Spree	5 216	15569
03 3 54 025	Waltersdorf	Lüchow-Dannenberg	954	29497
01 0 53 134	Waltersdorf	Herzogtum Lauenburg	253	21516
03 2 54 035	Waltershausen	Hildesheim	950	31099
12 0 61 552	Wolzig	Dahme-Spreewald	594	15754
07 1 40 163	Womrath	Rhein-Hunsrück-Kreis	241	55481
09 6 74 219	Wonfurt	Haßberge	1 810	97539
09 1 89 165	Wonneberg	Traunstein	1 346	83329
09 4 77 164	Wonsees, Markt	Kulmbach	1 114	96197
07 3 31 075	Wonsheim	Alzey-Worms	849	55599
13 0 54 120	Woosmer	Ludwigslust	332	19303
12 0 70 432	Wootz	Prignitz	458	19309
07 1 40 164	Woppenroth	Rhein-Hunsrück-Kreis	295	55490
16 0 61 109	Worbis, Stadt	Eichsfeld	5 190	37339
12 0 64 508	Worin	Märkisch-Oderland	705	15306
09 7 78 219	Woringen	Unterallgäu	1 549	87789
12 0 66 328	Wormlage	Oberspreewald-Lausitz	485	01994
07 3 19 000	Worms, Stadt	Kreisfreie Stadt	80 535	67547 *
15 3 55 055	Wormsdorf	Bördekreis	595	39365
03 3 56 011	Worpswede	Osterholz	9 257	27726
01 0 53 135	Worth	Herzogtum Lauenburg	193	21502
12 0 66 332	Woschkow	Oberspreewald-Lausitz	111	01983
13 0 52 089	Wotenick	Demmin	378	17111
13 0 59 102	Wrangelsburg	Ostvorpommern	228	17495
13 0 56 073	Wredenhagen	Müritz	577	17209
03 3 52 057	Wremen	Cuxhaven	1 595	27638
03 3 60 028	Wrestedt	Uelzen	2 966	29559
03 3 60 029	Wriedel	Uelzen	2 685	29565
12 0 64 512	Wriezen, Stadt	Märkisch-Oderland	6 484	16269
01 0 61 116	Wrist	Steinburg	2 427	25563
01 0 54 163	Wrixum	Nordfriesland	576	25938
01 0 51 136	Wrohm	Dithmarschen	721	25799
09 6 73 184	Wülfershausen a.d. Saale	Rhön-Grabfeld	1 501	97618
05 1 58 036	Wülfrath, Stadt	Mettmann	22 210	42489
15 1 59 046	Wülknitz	Köthen	504	06369

1) * Bedeutet, daß die Gemeinde mehrere Postleitzahlen hat;
die hier genannte Zahl ist diejenige des Verwaltungssitzes der Gemeinde.

4 Gemeinden in alphabetischer Ordnung mit Schlüsselnummer,
Bevölkerung und Postleitzahl am 31.12.1996

W

Schlüssel- nummer	Gemeinde	Kreis/Landkreis	Bevöl- kerung	Post- leitz- zahl 1)
14 2 85 400	Wülknitz	Riesa-Großenhain	2 071	01609
15 3 57 039	Wülperode	Halberstadt	444	38835
05 7 74 040	Wünnenberg, Stadt	Paderborn	11 724	33181
15 2 61 060	Wünsch	Merseburg-Querfurt	713	06255
14 1 81 400	Wünschendorf	Mittlerer Erzgebirgskreis	705	09514
16 0 76 084	Wünschendorf/ Elster	Greiz	3 326	07570
12 0 72 468	Wünsdorf	Teltow-Fläming	2 693	15838
15 2 56 098	Würchwitz	Burgenlandkreis	737	06712
07 1 40 165	Würrich	Rhein-Hunsrück-Kreis	151	56858
05 3 54 036	Würselen, Stadt	Aachen	36 071	52146
09 6 63 000	Würzburg, Stadt	Kreisfreie Stadt	126 970	97070 *
07 3 33 084	Würzweiler	Donnersbergkreis	226	67808
07 1 40 166	Wüschheim	Rhein-Hunsrück-Kreis	356	55471
14 1 73 280	Wüstenbrand	Chemnitzer Land	2 344	09358
13 0 52 090	Wüstenfelde	Demmin	396	17121
15 3 58 069	Wüstenjerichow	Jerichower Land	136	39291
08 1 25 107	Wüstenrot	Heilbronn	6 596	71543
12 0 61 560	Wüstermarke	Dahme-Spreewald	228	15926
16 0 61 111	Wüstheuterode	Eichsfeld	633	37318
15 1 59 047	Wulfen	Köthen	1 303	06369
12 0 68 472	Wulfersdorf	Ostprignitz-Ruppin	462	16909
15 3 55 056	Wulferstedt	Bördekreis	889	39387
03 3 53 042	Wulfsen	Harburg	1 387	21445
01 0 61 117	Wulfsmoor	Steinburg	294	25563
03 1 56 015	Wulften	Osterode am Harz	1 968	37199
15 3 63 134	Wulkau	Stendal	498	39524
13 0 55 079	Wulkenzin	Mecklenburg-Strelitz	1 314	17039
15 3 58 070	Wulkow	Jerichower Land	404	39307
12 0 64 516	Wulkow bei Booßen	Märkisch-Oderland	192	15326
12 0 64 520	Wulkow bei Trebnitz	Märkisch-Oderland	233	15320
14 1 93 540	Wulm	Zwickauer Land	179	08138
03 3 52 058	Wulsbüttel	Cuxhaven	1 751	27628
16 0 68 062	Wundersleben	Sömmerda	630	99610
09 4 79 169	Wunsiedel, Stadt	Wunsiedel i. Fichtelgebirge	10 696	95632
03 2 53 020	Wunstorf, Stadt	Hannover	40 528	31515

1) * Bedeutet, daß die Gemeinde mehrere Postleitzahlen hat;
die hier genannte Zahl ist diejenige des Verwaltungssitzes der Gemeinde.

Schlüssel- nummer	Gemeinde	Kreis/Landkreis	Bevöl- kerung	Post- leit- zahl 1)
05 1 24 000	Wuppertal, Stadt	Kreisfreie Stadt	379 820	42275 *
09 2 77 153	Wurmannsquick, Markt	Rottal-Inn	3 535	84329
08 2 36 068	Wurmberg	Enzkreis	2 633	75449
08 3 27 054	Wurmlingen	Tuttlingen	3 693	78573
09 2 74 193	Wurmsham	Landshut	1 300	84189
16 0 75 126	Wurzbach, Stadt	Saale-Orla-Kreis	2 378	07343
14 3 83 340	Wurzen, Stadt	Muldentalkreis	16 969	04808
12 0 61 556	Wußwerk	Dahme-Spreewald	180	15913
15 3 63 135	Wust	Stendal	881	39524
12 0 69 684	Wust	Potsdam-Mittelmark	380	14778
12 0 68 476	Wusterhausen/Dosse, Stadt	Ostprignitz-Ruppin	3 094	16868
13 0 59 103	Wusterhusen	Ostvorpommern	1 347	17509
12 0 63 356	Wustermark	Havelland	1 658	14641
12 0 69 688	Wusterwitz	Potsdam-Mittelmark	2 836	14789
12 0 68 480	Wustrau-Altfriesack	Ostprignitz-Ruppin	1 150	16818
13 0 57 094	Wustrow	Nordvorpommern	1 403	18347
13 0 55 080	Wustrow	Mecklenburg-Strelitz	693	17255
12 0 64 528	Wustrow	Märkisch-Oderland	174	16259
03 3 54 026	Wustrow (Wendland), Stadt	Lüchow-Dannenberg	3 115	29462
08 3 37 127	Wutach	Waldshut	1 186	79879
16 0 63 092	Wutha-Farnroda	Wartburgkreis	8 526	99848
12 0 70 436	Wutike	Prignitz	338	16866
08 3 37 123	Wutöschingen	Waldshut	6 522	79793
12 0 63 360	Wutzetz	Havelland	153	14662
08 3 16 051	Wyhl am Kaiserstuhl	Emmendingen	3 410	79369
14 3 79 740	Wyhratal	Leipziger Land	3 093	04552
01 0 54 164	Wyk auf Föhr, Stadt	Nordfriesland	4 543	25938
03 4 57 023	Wymeer	Leer	1 201	26831

1) * Bedeutet, daß die Gemeinde mehrere Postleitzahlen hat;
die hier genannte Zahl ist diejenige des Verwaltungssitzes der Gemeinde.

4 Gemeinden in alphabetischer Ordnung mit Schlüsselnummer,
Bevölkerung und Postleitzahl am 31.12.1996

X

Schlüssel- nummer	Gemeinde	Kreis/Landkreis	Bevöl- kerung	Post- leit- zahl 1)
----------------------	----------	-----------------	------------------	---------------------------

X

05 1 70 052 Xanten, Stadt Wesel 19 319 46509

1) * Bedeutet, daß die Gemeinde mehrere Postleitzahlen hat;
die hier genannte Zahl ist diejenige des Verwaltungssitzes der Gemeinde.

Schlüssel- nummer	Gemeinde	Kreis/Landkreis	Bevöl- kerung	Post- leit- zahl 1)
Z				
12 0 68 484	Zaatzke	Ostprignitz-Ruppin	642	16909
15 3 58 071	Zabakuck	Jerichower Land	234	39307
12 0 65 352	Zabelsdorf	Oberhavel	313	16775
14 2 85 410	Zabeltitz	Riesa-Großenhain	2 969	01561
15 2 60 072	Zabenstedt	Mansfelder Land	285	06347
08 1 25 108	Zaberfeld	Heilbronn	3 710	74374
15 1 59 048	Zabitz	Köthen	522	06369
09 2 76 146	Zachenberg	Regen	2 074	94239
12 0 63 364	Zachow	Havelland	648	14669
16 0 76 085	Zadelsdorf	Greiz	167	07937
12 0 64 532	Zäckericker Loose	Märkisch-Oderland	138	16259
15 1 71 078	Zahna, Stadt	Wittenberg	3 870	06895
13 0 60 089	Zahrensdorf	Parchim	386	19412
08 2 15 094	Zaisenhäusen	Karlsruhe	1 562	75059
09 3 72 177	Zandt	Cham	1 801	93499
09 1 83 151	Zangberg	Mühldorf a. Inn	904	84539
13 0 60 090	Zapel, Dorf	Parchim	379	19089
09 4 71 214	Zapfendorf, Markt	Bamberg	4 851	96199
15 2 65 056	Zappendorf	Saalkreis	1 487	06179
13 0 52 091	Zarnekow	Demmin	591	17159
13 0 51 084	Zarnewanz	Bad Doberan	389	18195
01 0 62 087	Zarpen	Stormarn	1 455	23619
13 0 57 095	Zarrendorf	Nordvorpommern	941	18510
13 0 54 121	Zarrentin, Stadt	Ludwigslust	2 558	19246
12 0 69 692	Zauchwitz	Potsdam-Mittelmark	344	14547
12 0 64 536	Zechin	Märkisch-Oderland	533	15328
12 0 68 488	Zechlinerhütte	Ostprignitz-Ruppin	429	16831
12 0 68 492	Zechow	Ostprignitz-Ruppin	145	16831
12 0 62 540	Zeckerin	Elbe-Elster	371	03249
15 3 58 072	Zeddenick	Jerichower Land	142	39291
16 0 76 086	Zedlitz	Greiz	557	07557
12 0 61 564	Zeesen	Dahme-Spreewald	2 524	15711
12 0 63 368	Zeestow	Havelland	251	14641
15 1 59 049	Zehbitz	Köthen	400	06369

1) * Bedeutet, daß die Gemeinde mehrere Postleitzahlen hat;
die hier genannte Zahl ist diejenige des Verwaltungssitzes der Gemeinde.

Schlüssel- nummer	Gemeinde	Kreis/Landkreis	Bevöl- kerung	Post- leit- zahl 1)
12 0 65 356	Zehdenick, Stadt	Oberhavel	10 879	16792
12 0 65 360	Zehlendorf	Oberhavel	955	16515
13 0 53 098	Zehna	Güstrow	729	18276
07 1 43 315	Zehnhausen bei Rennerod	Westerwaldkreis	342	56477
07 1 43 316	Zehnhausen bei Wallmerod	Westerwaldkreis	137	56414
14 2 80 470	Zehren	Meißen-Radebeul	1 922	01665
09 6 74 221	Zeil a. Main, Stadt	Haßberge	6 184	97475
09 2 77 154	Zeilarn	Rottal-Inn	2 211	84367
07 3 34 036	Zeiskam	Germerheim	2 041	67378
14 2 85 420	Zeithain	Riesa-Großenhain	4 871	01619
09 3 75 213	Zeitlarn	Regensburg	5 238	93197
09 6 72 166	Zeitlofs, Markt	Bad Kissingen	2 297	97799
15 2 56 100	Zeitz, Stadt	Burgenlandkreis	35 385	06712
09 3 72 167	Zell	Cham	1 817	93199
07 1 35 092	Zell (Mosel), Stadt	Cochem-Zell	4 513	56856
09 6 79 209	Zell a. Main, Markt	Würzburg	3 688	97299
08 3 17 146	Zell am Harmersbach, Stadt	Ortenaukreis	7 837	77736
08 3 36 103	Zell im Wiesental, Stadt	Lörrach	6 583	79669
08 1 17 060	Zell unter Aichelberg	Göppingen	2 675	73119
09 4 75 189	Zell, Markt	Hof	2 189	95239
16 0 64 068	Zella	Unstrut-Hainich-Kreis	389	99976
16 0 66 092	Zella-Mehlis, Stadt	Schmalkalden-Meiningen	12 990	98544
16 0 63 093	Zella/Rhön	Wartburgkreis	529	36452
12 0 72 472	Zellendorf	Teltow-Fläming	375	14913
07 3 33 501	Zellertal	Donnersbergkreis	1 212	67308
09 6 77 203	Zellingen, Markt	Main-Spessart	6 493	97225
07 2 31 136	Zellingen-Rachtig	Bernkastel-Wittlich	2 349	54539
15 2 68 038	Zembschen	Weißenfels	539	06679
13 0 59 104	Zemitz	Ostvorpommern	967	17440
07 2 35 151	Zemmer	Trier-Saarburg	3 021	54313
15 1 71 079	Zemnick	Wittenberg	123	06918
13 0 59 105	Zempin	Ostvorpommern	814	17459
12 0 68 496	Zempow	Ostprignitz-Ruppin	137	16837
07 2 32 331	Zendscheid	Bitburg-Prüm	156	54655
15 3 67 029	Zens	Schönebeck	321	39221

1) * Bedeutet, daß die Gemeinde mehrere Postleitzahlen hat;
die hier genannte Zahl ist diejenige des Verwaltungssitzes der Gemeinde.

Schlüssel- nummer	Gemeinde	Kreis/Landkreis	Bevöl- kerung.	Post- leitz- zahl 1)
09 2 72 152	Zenting	Freyung-Grafenau	1 249	94579
13 0 53 099	Zepelin	Güstrow	362	18246
12 0 60 288	Zepernick	Barnim	8 358	16341
13 0 56 074	Zepkow	Müritz	242	17209
15 1 51 066	Zeppernick	Anhalt-Zerbst	781	39279
15 3 58 073	Zerben	Jerichower Land	311	39317
15 1 51 067	Zerbst, Stadt	Anhalt-Zerbst	16 967	39261
07 2 35 152	Zerf	Trier-Saarburg	1 625	54314
03 3 54 027	Zernien	Lüchow-Dannenberg	1 616	29499
12 0 65 364	Zernikow	Oberhavel	347	16775
13 0 53 100	Zernin	Güstrow	467	18249
12 0 68 500	Zernitz	Ostprignitz-Ruppin	816	16845
15 1 51 068	Zernitz	Anhalt-Zerbst	303	39264
12 0 61 568	Zernsdorf	Dahme-Spreewald	2 291	15758
12 0 60 292	Zerpenschleuse	Barnim	1 093	16348
13 0 62 064	Zerrenthin	Uecker-Randow	495	17309
03 4 55 027	Zetel	Friesland	10 893	26340
15 3 70 124	Zethlingen	Altmarkkreis Salzwedel	374	39624
13 0 52 092	Zettemin	Demmin	391	17153
07 1 35 093	Zettingen	Cochem-Zell	200	56761
14 1 82 480	Zettlitz	Mittweida	1 171	09306
15 2 56 101	Zeuchfeld	Burgenlandkreis	265	06632
16 0 76 087	Zeulenroda, Stadt	Greiz	15 026	07937
12 0 67 548	Zeust	Oder-Spree	111	15848
12 0 61 572	Zeuthen	Dahme-Spreewald	8 056	15738
16 0 73 104	Zeutsch	Saalfeld-Rudolstadt	375	07407
03 3 57 057	Zeven, Stadt	Rotenburg (Wümme)	11 860	27404
12 0 73 644	Zichow	Uckermark	363	16306
15 3 70 125	Zichtau	Altmarkkreis Salzwedel	269	39638
15 1 53 032	Zickeritz	Bernburg	232	06420
13 0 58 108	Zickhusen	Nordwestmecklenburg	488	19069
12 0 61 576	Zieckau	Dahme-Spreewald	188	15926
16 0 77 055	Ziegelheim	Altenburger Land	1 038	04618
15 2 61 061	Ziegelroda	Merseburg-Querfurt	897	06268
13 0 60 091	Ziegendorf	Parchim	870	19372

1) * Bedeutet, daß die Gemeinde mehrere Postleitzahlen hat;
die hier genannte Zahl ist diejenige des Verwaltungssitzes der Gemeinde.

4 Gemeinden in alphabetischer Ordnung mit Schlüsselnummer,
Bevölkerung und Postleitzahl am 31.12.1996

Z

Schlüssel- nummer	Gemeinde	Kreis/Landkreis	Bevöl- kerung	Post- leitz- zahl 1)
07 1 32 119	Ziegenhain	Altenkirchen (Westerwald)	134	57632
16 0 75 127	Ziegenrück, Stadt	Saale-Orla-Kreis	931	07924
14 3 75 190	Ziegra-Knobelsdorf	Döbeln	2 334	04720
15 1 51 069	Zieko	Anhalt-Zerbst	198	06869
15 3 62 097	Zielitz	Ohrekreis	2 597	39326
15 3 70 126	Ziemendorf	Altmarkkreis Salzwedel	232	39619
09 7 74 198	Ziemetshausen, Markt	Günzburg	3 048	86473
12 0 73 648	Ziemkendorf	Uckermark	138	17291
15 3 58 074	Ziepel	Jerichower Land	601	39291
06 6 33 029	Zierenberg, Stadt	Kassel	6 868	34289
13 0 58 109	Zierow	Nordwestmecklenburg	680	23968
09 7 73 186	Ziertheim	Dillingen a.d. Donau	1 095	89446
13 0 54 122	Zierzow	Ludwigslust	544	19300
12 0 69 696	Ziesar, Stadt	Potsdam-Mittelmark	2 228	14793
13 0 51 085	Ziesendorf	Bad Doberan	994	18059
13 0 59 106	Ziethen	Ostvorpommern	522	17390
01 0 53 136	Ziethen	Herzogtum Lauenburg	896	23911
15 3 57 040	Zilly	Halberstadt	979	38835
07 1 35 094	Zillshausen	Cochem-Zell	344	56288
12 0 67 552	Ziltendorf	Oder-Spree	1 503	15295
16 0 74 113	Zimmern	Saale-Holzland-Kreis	220	07778
08 3 25 069	Zimmern ob Rottweil	Rottweil	5 728	78658
08 4 17 078	Zimmern unter der Burg	Zollernalbkreis	481	72369
16 0 67 082	Zimmersupra	Gotha	312	99100
07 1 41 141	Zimmerschied	Rhein-Lahn-Kreis	89	56379
13 0 57 096	Zingst	Nordvorpommern	3 197	18374
14 3 89 380	Zinna	Torgau-Oschatz	1 466	04860
12 0 64 540	Zinndorf	Märkisch-Oderland	335	15345
12 0 66 336	Zinnitz	Oberspreewald-Lausitz	322	03205
13 0 59 107	Zinnowitz	Ostvorpommern	3 759	17454
13 0 59 108	Zinzow	Ostvorpommern	292	17392
13 0 59 109	Zirchow	Ostvorpommern	849	17419
13 0 61 044	Zirkow	Rügen	706	18528
09 5 73 134	Zirndorf, Stadt	Fürth	26 365	90513
13 0 55 081	Zirzow	Mecklenburg-Strelitz	337	17039

1) * Bedeutet, daß die Gemeinde mehrere Postleitzahlen hat;
die hier genannte Zahl ist diejenige des Verwaltungssitzes der Gemeinde.

Schlüssel- nummer	Gemeinde	Kreis/Landkreis	Bevöl- kerung	Post- leit- zahl 1)
13 0 56 075	Zislow	Müritz	139	17209
14 2 86 470	Zittau , Stadt	Löbau-Zittau	28 817	02763
12 0 69 700	Zitz	Potsdam-Mittelmark	304	14789
15 3 62 098	Zobbenitz	Ohrekreis	344	39638
14 1 81 410	Zöblitz, Stadt	Mittlerer Erzgebirgskreis	2 256	09517
13 0 60 092	Zölkow	Parchim	699	19374
12 0 61 580	Zöllmersdorf	Dahme-Spreewald	156	15926
16 0 74 114	Zöllnitz	Saale-Holzland-Kreis	485	07751
15 1 54 045	Zörbig, Stadt	Bitterfeld	4 033	06780
15 1 71 080	Zörnigall	Wittenberg	1 016	06888
15 2 61 062	Zöschen	Merseburg-Querfurt	944	06254
09 7 73 187	Zöschingen	Dillingen a.d. Donau	696	89447
16 0 74 115	Zöthen	Saale-Holzland-Kreis	194	07774
12 0 63 372	Zollichow	Havelland	492	14715
16 0 75 128	Zöllgrün	Saale-Orla-Kreis	351	07922
09 1 78 157	Zolling	Freising	3 816	85406
12 0 65 368	Zootzen	Oberhavel	250	16798
12 0 63 376	Zootzen	Havelland	447	14662
12 0 68 504	Zootzen	Ostprignitz-Ruppin	146	16909
15 2 68 039	Zorbau	Weißenfels	811	06679
03 1 56 016	Zorge	Osterode am Harz	1 453	37449
09 1 75 139	Zorneding	Ebersberg	7 946	85604
07 3 39 067	Zornheim	Mainz-Bingen	3 408	55270
12 0 72 476	Zossen, Stadt	Teltow-Fläming	6 986	15806
07 3 39 068	Zotzenheim	Mainz-Bingen	646	55576
14 3 83 350	Zsachdraß	Muldentalkreis	3 862	04680
14 3 75 200	Zschaitz-Ottewig	Döbeln	1 487	04720
14 3 74 390	Zschepplin	Delitzsch	915	04838
15 2 65 057	Zscherben	Saalkreis	1 228	06179
15 1 54 046	Zscherndorf	Bitterfeld	1 815	06794
14 1 81 420	Zschopau, Stadt	Mittlerer Erzgebirgskreis	11 457	09405
14 1 91 340	Zschorlau	Aue-Schwarzenberg	4 667	08321
14 2 92 620	Zschornau-Schiedel	Kamenz	359	01920
15 1 71 081	Zschornowitz	Wittenberg	3 295	06791
14 3 74 400	Zschortau	Delitzsch	2 273	04509

1) * Bedeutet, daß die Gemeinde mehrere Postleitzahlen hat;
die hier genannte Zahl ist diejenige des Verwaltungssitzes der Gemeinde.

4 Gemeinden in alphabetischer Ordnung mit Schlüsselnummer,
Bevölkerung und Postleitzahl am 31.12.1996

Z

Schlüssel- nummer	Gemeinde	Kreis/Landkreis	Bevöl- kerung	Post- leit- zahl 1)
15 3 67 030	Zuchau	Schönebeck	404	39240
13 0 61 045	Zudar	Rügen	564	18574
12 0 68 508	Zühlen	Ostprignitz-Ruppin	237	16831
12 0 65 372	Zühlsdorf	Oberhavel	1 175	16515
12 0 62 544	Züllsdorf	Elbe-Elster	702	04895
13 0 54 123	Zülow	Ludwigslust	160	19073
05 3 66 044	Zülpich, Stadt	Euskirchen	19 018	53909
07 2 35 153	Züschen	Trier-Saarburg	668	54422
13 0 62 065	Züsedom	Uecker-Randow	304	17309
13 0 58 111	Züsow	Nordwestmecklenburg	410	23992
13 0 59 110	Züssow	Ostvorpommern	1 494	17495
12 0 73 652	Zützen	Uckermark	255	16306
12 0 61 584	Zützen	Dahme-Spreewald	569	15938
13 0 58 110	Zurow	Nordwestmecklenburg	983	23992
09 7 73 188	Zusamaltheim	Dillingen a.d. Donau	* 1 226	89449
09 7 72 223	Zusmarshausen, Markt	Augsburg	5 650	86441
08 2 26 101	Zuzenhausen	Rhein-Neckar-Kreis	1 991	74939
07 3 20 000	Zweibrücken, Stadt	Kreisfreie Stadt	35 882	66482
07 2 32 138	Zweifelscheid	Bitburg-Prüm	54	54673
08 1 26 094	Zweiflingen	Hohenlohekreis	1 559	74639
15 2 61 063	Zweimen	Merseburg-Querfurt	339	06254
14 3 79 750	Zwenkau, Stadt	Leipziger Land	8 460	04442
14 1 67 000	Zwickau, Stadt	Kreisfreie Stadt	102 752	08056 *
08 4 15 085	Zwiefalten	Reutlingen	2 231	88529
09 2 76 148	Zwiesel, Stadt	Regen	10 579	94227
16 0 61 112	Zwinge	Eichsfeld	466	37345
08 2 25 113	Zwingenberg	Neckar-Odenwald-Kreis	709	69439
06 4 31 022	Zwingenberg, Stadt	Bergstraße	6 569	64673
14 3 74 410	Zwochau	Delitzsch	1 070	04509
14 1 88 260	Zwönitz, Stadt	Stollberg	9 216	08297
14 1 78 750	Zwota	Vogtlandkreis	1 666	08267

1) * Bedeutet, daß die Gemeinde mehrere Postleitzahlen hat;
die hier genannte Zahl ist diejenige des Verwaltungssitzes der Gemeinde.

5 Gemeinden mit 5 000 Einwohnern und mehr nach Einwohnergrößenklassen
mit ihrer Postleitzahl, Fläche, Bevölkerung und Bevölkerungsdichte am 31.12.1996

Lfd. Nr.	Schlüssel- nummer	Gemeinde	Post- leitzahl 1)	Fläche km 2	Bevölkerung	Ein- wohner je km 2
84 Gemeinden mit 100 000 und mehr Einwohnern						
1	11 0 00 000	Berlin, Stadt	10178 *	890,86	3 458 763	3 883
2	02 0 00 000	Hamburg, Freie und Hansestadt	20038 *	755,20	1 707 986	2 262
3	09 1 62 000	München, Landeshauptstadt	80331 *	310,47	1 225 809	3 949
4	05 3 15 000	Köln, Stadt	50667 *	405,14	964 346	2 381
5	06 4 12 000	Frankfurt am Main, Stadt	60311 *	248,36	647 304	2 607
6	05 1 13 000	Essen, Stadt	45127 *	210,35	611 827	2 909
7	05 9 13 000	Dortmund, Stadt	44135 *	280,27	597 024	2 131
8	08 1 11 000	Stuttgart, Landeshauptstadt	70173 *	207,34	585 540	2 825
9	05 1 11 000	Düsseldorf, Stadt	40213 *	216,99	571 475	2 635
10	04 0 11 000	Bremen, Stadt	28195 *	326,55	548 826	1 681
11	05 1 12 000	Duisburg, Stadt	47051 *	232,82	532 701	2 288
12	03 2 01 000	Hannover, Landeshauptstadt	30159 *	204,07	522 574	2 562
13	09 5 64 000	Nürnberg, Stadt	90317 *	185,81	492 864	2 653
14	14 2 62 000	Dresden, Stadt	01067 *	225,79	461 303	2 044
15	14 3 65 000	Leipzig, Stadt	04109 *	158,27	457 173	2 890
16	05 9 11 000	Bochum, Stadt	44777 *	145,43	398 467	2 740
17	05 1 24 000	Wuppertal, Stadt	42275 *	168,37	379 820	2 257
18	05 7 11 000	Bielefeld, Stadt	33602 *	257,69	324 132	1 258
19	08 2 22 000	Mannheim, Universitätsstadt	68159 *	144,97	312 216	2 155
20	05 3 14 000	Bonn, Stadt	53103 *	141,23	302 873	2 145
21	05 5 13 000	Geisenkirchen, Stadt	45879 *	104,84	289 023	2 758
22	08 2 12 000	Karlsruhe, Stadt	76133 *	173,47	277 191	1 599
23	15 2 02 000	Halle (Saale), Stadt	06108 *	134,97	276 624	2 051
24	06 4 14 000	Wiesbaden, Landeshauptstadt	65183 *	203,92	267 669	1 313
25	05 1 16 000	Mönchengladbach, Stadt	41061 *	170,44	266 873	1 566
26	05 5 15 000	Münster, Stadt	48143 *	302,79	265 748	878
27	14 1 61 000	Chemnitz, Stadt	09111 *	143,01	259 187	1 812
28	09 7 61 000	Augsburg, Stadt	86150 *	147,14	258 457	1 757
29	03 1 01 000	Braunschweig, Stadt	38100 *	192,07	251 320	1 309
30	15 3 03 000	Magdeburg, Landeshauptstadt	39104 *	192,96	251 031	1 301
31	05 3 13 000	Aachen, Stadt	52058 *	160,82	247 792	1 541
32	05 1 14 000	Krefeld, Stadt	47803 *	137,55	247 772	1 802
33	01 0 02 000	Kiel, Landeshauptstadt	24103 *	116,82	243 728	2 087
34	05 1 19 000	Oberhausen, Stadt	46045 *	77,04	223 884	2 908
35	13 0 03 000	Rostock, Hansestadt	18055 *	180,62	221 029	1 224
36	01 0 03 000	Lübeck, Hansestadt	23539 *	214,14	215 673	1 007
37	05 9 14 000	Hagen, Stadt	58095 *	160,36	210 950	1 316
38	16 0 51 000	Erfurt, Stadt	99084 *	269,08	208 179	774
39	06 6 11 000	Kassel, Stadt	34117 *	106,77	200 927	1 883
40	08 3 11 000	Freiburg im Breisgau, Stadt	79098 *	153,06	200 393	1 310
41	10 0 41 100	Saarbrücken, Landeshauptstadt	66111 *	167,06	187 599	1 123
42	07 3 15 000	Mainz, Stadt	55116 *	97,75	184 752	1 891
43	05 9 15 000	Hamm, Stadt	59065 *	226,26	182 213	806
44	05 9 16 000	Herne, Stadt	44623 *	51,41	178 718	3 477
45	05 1 17 000	Mülheim an der Ruhr, Stadt	45468 *	91,27	176 000	1 930
46	03 4 04 000	Osnabrück, Stadt	49074 *	119,79	167 326	1 398
47	07 3 14 000	Ludwigshafen am Rhein, Stadt	67059 *	77,67	167 098	2 153
48	05 1 22 000	Solingen, Stadt	42659 *	89,45	165 087	1 847
49	05 3 16 000	Leverkusen, Stadt	51373 *	78,86	162 977	2 068
50	03 4 03 000	Oldenburg (Oldenburg), Stadt	26122 *	102,97	152 846	1 485
51	05 1 62 024	Neuss, Stadt	41460 *	99,48	149 006	1 499
52	08 2 21 000	Heidelberg, Stadt	69117 *	108,83	138 869	1 276
53	06 4 11 000	Darmstadt, Stadt	64283 *	122,23	138 442	1 133
54	05 7 74 032	Paderborn, Stadt	33098 *	179,37	135 362	755
55	12 0 54 000	Potsdam, Stadt	14461 *	109,33	134 773	1 233
56	04 0 12 000	Bremerhaven, Stadt	27576 *	77,68	128 944	1 662
57	09 6 63 000	Würzburg, Stadt	97070 *	87,66	126 970	1 449
58	05 5 62 032	Recklinghausen, Stadt	45657 *	66,41	126 789	1 909
59	03 1 52 012	Göttingen, Stadt	37083 *	116,96	126 451	1 082
60	09 3 62 000	Regensburg, Stadt	93047 *	80,81	125 318	1 551
61	03 1 03 000	Wolfburg, Stadt	38440 *	203,99	124 655	611
62	05 1 20 000	Remscheid, Stadt	42853 *	74,60	121 592	1 630
63	08 1 21 000	Heilbronn, Stadt	74072 *	99,87	121 556	1 218
64	16 0 52 000	Gera, Stadt	07545 *	151,97	121 156	798
65	05 5 12 000	Bottrop, Stadt	46236 *	100,61	121 051	1 203
66	12 0 52 000	Cottbus, Stadt	03046 *	150,33	120 812	804

1) * Bedeutet daß die Gemeinde mehrere Postleitzahlen hat;
die hier genannte ist diejenige des Verwaltungssitzes der Gemeinde.

5 Gemeinden mit 5 000 Einwohnern und mehr nach Einwohnergrößenklassen
mit ihrer Postleitzahl, Fläche, Bevölkerung und Bevölkerungsdichte am 31.12.1996

Lfd. Nr.	Schlüssel- nummer	Gemeinde	Post- leitzahl 1)	Fläche km 2	Bevölkerung	Ein- wohner je km 2
67	08 2 31 000	Pforzheim, Stadt	75158 *	97,84	118 703	1 214
68	03 1 02 000	Salzgitter, Stadt	38226 *	223,94	116 865	522
69	06 4 13 000	Offenbach am Main, Stadt	63065 *	44,84	116 610	2 603
70	08 4 21 000	Ulm, Universitätsstadt	89073 *	118,69	116 021	978
71	09 1 61 000	Ingolstadt, Stadt	85049 *	133,37	112 929	847
72	13 0 04 000	Schwerin, Landeshauptstadt	19055 *	130,15	111 029	853
73	05 9 70 040	Siegen, Stadt	57072 *	114,67	110 952	968
74	07 1 11 000	Koblenz, Stadt	56068 *	105,08	109 332	1 041
75	08 4 15 061	Reutlingen, Stadt	72764 *	87,07	109 113	1 254
76	09 5 63 000	Fürth, Stadt	90762 *	63,34	108 260	1 710
77	05 1 70 024	Moers, Stadt	47441 *	67,69	107 099	1 584
78	03 2 54 021	Hildesheim, Stadt	31134 *	92,96	106 098	1 142
79	05 3 78 004	Bergisch Gladbach, Stadt	51465 *	83,12	105 901	1 274
80	05 9 54 036	Witten, Stadt	58452 *	72,37	104 267	1 442
81	14 1 67 000	Zwickau, Stadt	08056 *	73,48	102 752	1 400
82	07 3 12 000	Kaiserslautern, Stadt	67657 *	139,71	101 549	727
83	09 5 62 000	Erlangen, Stadt	91052 *	76,97	100 842	1 311
84	16 0 53 000	Jena, Stadt	07743 *	114,20	100 278	878
		zusammen ...	X	13 829,96	25 731 435	1 861

107 Gemeinden mit 50 000 bis unter 100 000 Einwohnern

85	05 9 62 024	Iserlohn, Stadt	58636 *	125,50	99 802	795
86	07 2 11 000	Trier, Stadt	54290 *	117,14	99 750	852
87	05 7 54 008	Gütersloh, Stadt	33330 *	111,98	93 405	835
88	05 5 62 024	Marl, Stadt	45768 *	87,44	93 367	1 068
89	05 9 78 024	Lünen, Stadt	44532 *	59,14	91 707	1 552
90	05 3 58 008	Düren, Stadt	52349 *	85,05	90 282	1 062
91	15 1 01 000	Dessau, Stadt	06844 *	147,96	90 131	609
92	05 1 58 032	Velbert, Stadt	42551 *	74,90	90 113	1 203
93	08 1 16 019	Esslingen am Neckar, Stadt	73728 *	46,43	89 905	1 938
94	03 4 05 000	Wilhelmshaven, Stadt	26382 *	103,37	89 604	867
95	05 1 58 028	Ratingen, Stadt	40878 *	88,72	89 306	1 007
96	06 4 35 014	Hanau, Stadt	63450 *	76,51	88 710	1 160
97	01 0 01 000	Flensburg, Stadt	24937 *	56,44	86 630	1 536
98	08 1 18 048	Ludwigsburg, Stadt	71638 *	43,33	86 254	1 992
99	12 0 51 000	Brandenburg an der Havel, Stadt	14770 *	207,88	84 493	407
100	05 7 70 024	Minden, Stadt	32423 *	101,08	83 307	825
101	05 9 62 032	Lüdenscheid, Stadt	58507 *	86,71	81 933	945
102	08 4 16 041	Tübingen, Universitätsstadt	72070 *	108,12	81 911	758
103	01 0 04 000	Neumünster, Stadt	24534 *	71,56	81 796	1 144
104	05 5 62 012	Dorsten, Stadt	46284 *	171,12	80 864	473
105	08 3 26 074	Villingen-Schwenningen, Stadt	78050 *	165,47	80 679	488
106	07 3 19 000	Worms, Stadt	67547 *	108,73	80 535	741
107	12 0 53 000	Frankfurt (Oder), Stadt	15230 *	147,63	79 784	541
108	05 5 62 014	Gladbeck, Stadt	45964 *	35,91	79 163	2 205
109	13 0 02 000	Neubrandenburg, Stadt	17033 *	85,66	79 041	923
110	05 9 58 004	Arnsberg, Stadt	59759 *	193,43	78 892	408
111	05 5 62 004	Castrop-Rauxel, Stadt	44575 *	51,66	78 726	1 526
112	03 4 01 000	Delmenhorst, Stadt	27749 *	62,36	78 238	1 256
113	06 5 34 014	Marburg, Universitätsstadt	35037 *	123,94	77 083	622
114	05 1 66 032	Viersen, Stadt	41747 *	91,07	77 023	846
115	08 3 35 043	Konstanz, Universitätsstadt	78462 *	54,10	76 960	1 423
116	05 5 66 076	Rheine, Stadt	48431 *	145,13	75 030	517
117	09 4 62 000	Bayreuth, Stadt	95444 *	66,89	73 676	1 103
118	05 7 66 020	Detmold, Stadt	32756 *	129,39	73 593	569
119	03 3 51 006	Celle, Stadt	29221 *	174,99	73 559	421
120	06 5 31 005	Gießen, Universitätsstadt	35390 *	72,56	73 439	1 013
121	05 5 54 008	Bocholt, Stadt	46395 *	119,37	70 878	594
122	01 0 60 063	Norderstedt, Stadt	22846 *	58,10	70 147	1 207
123	09 4 61 000	Bamberg, Stadt	96047 *	54,63	69 708	1 277
124	05 3 82 068	Troisdorf, Stadt	53844 *	62,18	69 698	1 122
125	05 1 70 008	Dinslaken, Stadt	46535 *	47,68	69 546	1 461
126	05 5 62 020	Herten, Stadt	45699 *	37,31	69 033	1 851
127	07 1 38 045	Neuwied, Stadt	56564 *	86,49	67 459	781
128	14 1 66 000	Plauen, Stadt	08523 *	68,05	67 378	991
129	05 9 78 036	Unna, Stadt	59423 *	88,53	67 338	761

1) * Bedeutet daß die Gemeinde mehrere Postleitzahlen hat;
die hier genannte ist diejenige des Verwaltungssitzes der Gemeinde.

5 Gemeinden mit 5 000 Einwohnern und mehr nach Einwohnergrößenklassen
mit ihrer Postleitzahl, Fläche, Bevölkerung und Bevölkerungsdichte am 31.12.1996

Lfd. Nr.	Schlüssel- nummer	Gemeinde	Post- leit- zahl 1)	Fläche km 2	Bevölkerung	Ein- wohner je km 2
130	05 9 74 028	Lippstadt, Stadt	59555 *	113,56	66 749	588
131	08 1 36 088	Aalen, Stadt	73430 *	146,42	66 333	453
132	09 6 61 000	Aschaffenburg, Stadt	63739 *	62,76	66 152	1 055
133	05 7 58 012	Herford, Stadt	32052 *	78,94	65 951	836
134	03 3 55 022	Lüneburg, Stadt	21335 *	70,31	65 071	926
135	14 2 63 000	Görlitz, Stadt	02826 *	44,11	64 518	1 463
136	13 0 05 000	Stralsund, Hansestadt	18439 *	38,67	64 385	1 668
137	05 1 62 008	Grevenbroich, Stadt	41515 *	102,25	63 920	625
138	08 1 36 065	Schwäbisch Gmünd, Stadt	73525 *	113,77	63 641	560
139	03 2 53 004	Garbsen, Stadt	30827 *	79,31	62 813	792
140	05 3 62 032	Kerpen, Stadt	50171 *	113,96	62 178	546
141	16 0 55 000	Weimar, Stadt	99423 *	84,26	61 964	736
142	05 1 62 004	Dormagen, Stadt	41539 *	85,41	61 955	725
143	05 1 70 048	Wesel, Stadt	46483 *	122,58	61 767	504
144	06 6 31 009	Fulda, Stadt	36037 *	104,04	61 728	594
145	09 7 63 000	Kempten (Allgäu), Stadt	87435 *	63,29	61 606	975
146	05 3 62 008	Bergheim, Stadt	50126 *	96,62	60 986	631
147	06 4 33 012	Rüsselsheim, Stadt	65428 *	58,30	60 222	1 033
148	08 1 15 045	Sindelfingen, Stadt	71063 *	50,85	59 898	1 179
149	13 0 01 000	Greifswald, Hansestadt	17489 *	50,17	59 558	1 189
150	09 2 61 000	Landshut, Stadt	84028 *	65,74	59 100	900
151	09 1 63 000	Rosenheim, Stadt	83022 *	37,23	58 908	1 584
152	05 9 62 040	Menden (Sauerland), Stadt	58706 *	86,05	58 848	684
153	03 2 52 006	Hameln, Stadt	31785 *	102,32	58 762	574
154	05 9 54 016	Hattingen, Stadt	45525 *	71,39	58 548	821
155	05 3 54 032	Stoiberg (Rhld.), Stadt	52222 *	98,32	58 085	591
156	08 1 17 026	Göppingen, Stadt	73033 *	59,21	57 863	977
157	14 2 64 000	Hoyerswerda, Stadt	02977 *	81,94	57 566	703
158	05 1 58 020	Langenfeld (Rheinland), Stadt	40764 *	41,07	56 975	1 390
159	08 4 35 016	Friedrichshafen, Stadt	88045 *	69,90	56 730	812
160	08 3 17 096	Offenburg, Stadt	77652 *	78,39	56 535	722
161	05 3 54 012	Eschweiler, Stadt	52249 *	76,07	56 059	738
162	09 6 62 000	Schweinfurt, Stadt	97421 *	35,75	55 747	1 562
163	05 5 70 004	Ahlen, Stadt	59227 *	123,13	55 720	453
164	05 3 82 056	Sankt Augustin, Stadt	53757 *	34,23	55 013	1 609
165	05 1 58 016	Hilden, Stadt	40721 *	25,96	55 002	2 124
166	05 7 66 008	Bad Salzflun, Stadt	32105 *	100,05	54 992	550
167	05 1 62 022	Meerbusch, Stadt	40667 *	64,50	54 701	848
168	03 3 52 011	Cuxhaven, Stadt	27472 *	161,94	54 693	338
169	07 3 16 000	Neustadt an der Weinstraße, Stadt	67433 *	117,11	53 810	460
170	06 5 32 023	Wetzlar, Stadt	35578 *	75,67	53 731	711
171	03 1 58 037	Wolfenbüttel, Stadt	38300 *	78,45	53 602	684
172	05 3 74 012	Gummersbach, Stadt	51643 *	95,33	53 135	558
173	08 2 11 000	Baden-Baden, Stadt	76530 *	140,18	52 995	378
174	05 3 62 028	Hürth, Stadt	50354 *	51,17	52 724	1 032
175	08 1 35 019	Heidenheim an der Brenz, Stadt	89522 *	107,10	52 576	491
176	16 0 54 000	Suhl, Stadt	98527 *	102,73	52 556	512
177	05 9 78 004	Bergkamen, Stadt	59192 *	44,79	52 388	1 172
178	09 4 64 000	Hof, Stadt	95028 *	57,89	52 320	905
179	03 4 54 032	Lingen (Ems), Stadt	49808 *	176,13	52 289	297
180	05 3 66 016	Euskirchen, Stadt	53879 *	139,46	52 168	374
181	10 0 43 114	Neunkirchen, Kreisstadt	66538 *	75,04	51 911	692
182	15 1 71 077	Wittenberg, Lutherstadt	06886 *	117,78	51 658	439
183	05 3 62 036	Pulheim, Stadt	50259 *	72,14	51 536	715
184	03 4 02 000	Emden, Stadt	26721 *	112,52	51 470	458
185	06 4 34 001	Bad Homburg v.d. Höhe, Stadt	61348 *	51,16	51 445	1 007
186	03 4 56 015	Nordhorn, Stadt	48529 *	149,67	51 313	343
187	05 9 78 028	Schwerte, Stadt	58239 *	56,20	50 812	904
188	08 1 19 079	Waiblingen, Stadt	71332 *	42,76	50 803	1 190
189	09 2 62 000	Passau, Stadt	94032 *	69,75	50 798	729
190	09 7 75 135	Neu-Ulm, Stadt	89231 *	80,98	50 699	627
191	16 0 67 029	Gotha, Stadt	99867 *	69,53	50 530	727
		zusammen ...	X	9 477,95	7 168 387	756

1) * Bedeutet daß die Gemeinde mehrere Postleitzahlen hat;
die hier genannte ist diejenige des Verwaltungssitzes der Gemeinde.

5 Gemeinden mit 5 000 Einwohnern und mehr nach Einwohnergrößenklassen
mit ihrer Postleitzahl, Fläche, Bevölkerung und Bevölkerungsdichte am 31.12.1996

Lfd. Nr.	Schlüssel- nummer	Gemeinde	Post- leitz- zahl 1)	Fläche km 2	Bevölkerung	Ein- wohner je km 2
477 Gemeinden mit 20 000 bis unter 50 000 Einwohnern						
192	05 1 58 004	Erkrath, Stadt	40699	26,86	49 753	1 856
193	13 0 06 000	Wismar, Hansestadt	23966 *	41,54	49 551	1 194
194	07 3 18 000	Speyer, Stadt	67346	42,59	49 513	1 165
195	03 2 53 009	Langenhagen, Stadt	30853 *	71,98	49 449	688
196	05 7 70 004	Bad Oeynhausen, Stadt	32543 *	64,80	49 367	762
197	03 1 57 006	Peine, Stadt	31224 *	119,50	49 285	412
198	08 4 17 079	Albstadt, Stadt	72458 *	134,41	49 210	366
199	05 3 62 020	Erfstadt, Stadt	50374	120,02	49 009	408
200	05 1 54 036	Kleve, Stadt	47533	97,72	48 672	498
201	07 3 11 000	Frankenthal (Pfalz), Stadt	67227	43,78	48 608	1 112
202	12 0 60 052	Eberswalde, Stadt	16225 *	58,04	48 411	835
203	05 9 74 040	Soest, Stadt	59494	85,81	48 409	564
204	05 5 66 028	Ibbenbüren, Stadt	49477 *	108,39	47 837	442
205	07 3 17 000	Pirmasens, Stadt	66953 *	61,41	47 739	778
206	01 0 56 015	Elmshorn, Stadt	25335 *	20,86	47 160	2 267
207	05 9 78 020	Kamen, Stadt	59174	40,93	47 160	1 153
208	14 1 77 150	Freiberg, Stadt	09599	47,66	47 123	990
209	08 4 36 064	Ravensburg, Stadt	88212 *	92,04	46 955	510
210	12 0 67 120	Eisenhüttenstadt, Stadt	15890	63,55	46 771	737
211	16 0 62 041	Nordhausen, Stadt	99734	79,14	46 750	591
212	08 1 15 003	Böblingen, Stadt	71032 *	39,04	46 523	1 193
213	08 2 16 043	Rastatt, Stadt	76437	59,02	46 516	788
214	05 1 66 036	Willich, Stadt	47877	67,81	46 463	685
215	05 3 54 016	Herzogenrath, Stadt	52134	33,30	46 138	1 386
216	05 3 54 004	Aisdorf, Stadt	52477	31,48	45 958	1 464
217	12 0 73 532	Schwedt/Oder, Stadt	16303	104,43	45 931	440
218	05 3 62 024	Frechen, Stadt	50226	45,11	45 919	1 018
219	03 1 53 005	Goslar, Stadt	38640 *	92,57	45 686	494
220	10 0 45 114	Homburg, Kreisstadt	66424	82,64	45 550	551
221	03 3 59 038	Stade, Stadt	21682 *	110,03	45 237	411
222	05 5 58 016	Dülmen, Stadt	48249	184,49	45 102	245
223	16 0 63 022	Eisenach, Stadt	99817	103,84	45 007	434
224	16 0 77 001	Altenburg, Stadt	04600	44,93	44 854	999
225	08 3 36 050	Lörrach, Stadt	79539 *	39,43	44 756	1 136
226	09 2 63 000	Straubing, Stadt	94315	67,70	44 482	657
227	08 3 35 075	Singen (Hohentwiel), Stadt	78224	61,77	44 379	719
228	05 5 54 020	Gronau (Westf.), Stadt	48599	78,65	44 110	561
229	03 4 59 024	Melle, Stadt	49324 *	253,99	44 100	174
230	10 0 41 519	Völklingen, Stadt	66333	67,06	44 081	658
231	08 1 15 028	Leonberg, Stadt	71229	48,73	43 905	902
232	14 2 72 010	Bautzen, Stadt	02625	43,21	43 890	1 016
233	09 4 63 000	Coburg, Stadt	96450	48,12	43 874	912
234	15 3 63 114	Stendal, Stadt	39576	53,90	43 659	810
235	03 2 53 011	Neustadt am Rübenberge, Stadt	31535	357,41	43 640	122
236	05 7 58 004	Bünde, Stadt	32257	59,30	43 594	735
237	05 3 62 012	Brühl, Stadt	50321	36,13	43 521	1 206
238	05 1 58 026	Monheim am Rhein, Stadt	40789	23,13	43 494	1 883
239	09 3 63 000	Weiden i.d. OPf., Stadt	92637	68,49	43 308	633
240	03 1 51 009	Gifhorn, Stadt	38518	104,85	43 297	413
241	09 3 61 000	Amberg, Stadt	92224	50,04	43 184	864
242	07 1 33 006	Bad Kreuznach, Stadt	55545 *	46,10	43 167	936
243	08 2 26 096	Weinheim, Stadt	69469	58,11	42 982	740
244	15 3 57 017	Halberstadt, Stadt	38820	82,48	42 957	521
245	08 1 19 020	Fellbach, Stadt	70734 *	27,70	42 672	1 541
246	05 7 54 028	Rheda-Wiedenbrück, Stadt	33378	86,66	42 631	492
247	09 7 62 000	Kaufbeuren, Stadt	87600	40,02	42 612	1 065
248	05 3 70 004	Erkelenz, Stadt	41812	117,37	42 561	363
249	03 2 53 010	Lehrte, Stadt	31275	126,92	42 546	335
250	06 4 38 011	Rodgau, Stadt	63110	65,04	42 527	654
251	05 1 62 016	Kaarst, Stadt	41564	37,40	42 362	1 133
252	08 3 17 065	Lahr/ Schwarzwald, Stadt	77933	69,79	42 091	604
253	14 2 85 250	Riesa, Stadt	01589 *	58,20	41 913	720
254	08 1 16 077	Filderstadt, Stadt	70794	38,54	41 735	1 084
255	05 7 58 024	Löhne, Stadt	32584	59,39	41 607	702
256	05 7 66 044	Lemgo, Stadt	32657	100,86	41 554	412
257	06 4 34 008	Oberursel (Taunus), Stadt	61440	45,37	40 989	905

1) * Bedeutet daß die Gemeinde mehrere Postleitzahlen hat;
die hier genannte ist diejenige des Verwaltungssitzes der Gemeinde.

5 Gemeinden mit 5 000 Einwohnern und mehr nach Einwohnergrößenklassen
mit ihrer Postleitzahl, Fläche, Bevölkerung und Bevölkerungsdichte am 31.12.1996

Lfd. Nr.	Schlüssel- nummer	Gemeinde	Post- leit- zahl 1)	Fläche km 2	Bevölkerung	Ein- wohner je km 2
258	05 3 82 012	Bornheim, Stadt	53332	82,74	40 956	495
259	08 2 15 009	Bruchsal, Stadt	76646	93,02	40 927	440
260	10 0 45 117	Sankt Ingbert, Stadt	66386	49,95	40 830	818
261	09 7 64 000	Memmingen, Stadt	87700	70,19	40 673	580
262	15 2 61 036	Merseburg (Saale), Stadt	06217	34,57	40 650	1 178
263	03 2 53 020	Wunstorf, Stadt	31515	125,59	40 528	323
264	05 1 66 016	Nettetal, Stadt	41334	83,86	40 493	483
265	08 1 18 079	Bietigheim-Bissingen, Stadt	74321	31,29	40 290	1 291
266	05 3 70 016	Heinsberg, Stadt	52525	92,18	40 269	437
267	05 1 70 020	Kamp-Lintfort, Stadt	47475	63,14	40 183	637
268	07 3 13 000	Landau in der Pfalz, Stadt	76829	82,93	40 110	484
269	08 4 16 036	Rottenburg am Neckar, Stadt	72108	142,26	39 942	281
270	09 5 61 000	Ansbach, Stadt	91522	99,94	39 941	400
271	03 4 52 001	Aurich, Stadt	26603 *	197,25	39 851	202
272	06 4 38 002	Dreieich, Stadt	63303	53,33	39 574	742
273	16 0 64 046	Mühlhausen/Thüringen, Stadt	99974	86,34	39 154	454
274	05 3 82 020	Hennef (Sieg), Stadt	53773	105,80	39 150	370
275	01 0 56 039	Pinneberg, Stadt	25421	21,54	39 133	1 820
276	05 5 54 012	Borken, Stadt	46325	152,66	39 085	256
277	09 1 78 124	Freising, Stadt	85354 *	88,59	39 081	442
278	09 3 73 147	Neumarkt i.d. OPf., Stadt	92318	79,04	38 944	493
279	03 3 53 031	Seevetal	21218 *	105,18	38 834	369
280	14 2 87 290	Pirna, Stadt	01796	36,55	38 808	1 063
281	08 1 16 049	Nürtingen, Stadt	72622	46,88	38 777	829
282	15 1 54 044	Wolfen, Stadt	06766	17,82	38 688	2 173
283	05 1 58 024	Mettmann, Stadt	40822	42,53	38 677	910
284	08 2 15 017	Ettlingen, Stadt	76275	56,67	38 578	682
285	05 1 70 044	Voerde (Niederrhein), Stadt	46562	53,48	38 475	721
286	10 0 44 115	Saarlouis, Kreisstadt	66740	43,27	38 439	890
287	08 1 16 033	Kirchheim unter Teck, Stadt	73230	40,47	38 362	950
288	05 5 70 008	Beckum, Stadt	59269	111,37	38 347	345
289	15 3 67 023	Schönebeck (Elbe), Stadt	39218	58,33	38 347	658
290	06 4 35 019	Maintal, Stadt	63477	32,40	38 213	1 179
291	09 5 65 000	Schwabach, Stadt	91126	40,71	37 985	933
292	08 1 19 067	Schorndorf, Stadt	73614	56,86	37 943	668
293	14 2 90 130	Freital, Stadt	01705	37,85	37 899	1 003
294	05 5 62 008	Datteln, Stadt	45711	66,08	37 786	573
295	05 5 70 052	Warendorf, Stadt	48231	176,08	37 393	212
296	03 2 53 008	Laatzen, Stadt	30880	34,05	37 388	1 100
297	05 3 70 020	Hückelhoven, Stadt	41836	61,25	37 333	610
298	05 3 82 024	Königswinter, Stadt	53639	76,19	37 252	490
299	06 4 31 002	Bensheim, Stadt	64625	57,83	37 245	644
300	05 3 78 032	Wermeiskirchen, Stadt	42929	74,66	37 201	499
301	09 1 74 115	Dachau, Stadt	85221	34,95	36 999	1 060
302	05 3 82 060	Siegburg, Stadt	53721	23,47	36 727	1 570
303	06 4 36 007	Hofheim am Taunus, Kreisstadt	65719	57,38	36 516	637
304	05 9 62 016	Hemer, Stadt	58675	67,56	36 243	537
305	05 1 66 012	Kempen, Stadt	47906	68,81	36 223	526
306	05 3 54 036	Würselen, Stadt	52146	34,39	36 071	1 052
307	05 7 70 032	Porta Westfalica, Stadt	32457	105,17	35 918	342
308	05 5 62 016	Haltern, Stadt	45721	158,45	35 899	227
309	07 3 20 000	Zweibrücken, Stadt	66482	70,62	35 882	508
310	05 7 66 040	Lage, Stadt	32791	76,06	35 786	471
311	03 3 59 010	Buxtehude, Stadt	21614	76,49	35 755	468
312	09 1 79 123	Germering, Stadt	82110	21,59	35 601	1 656
313	15 1 53 006	Bernburg (Saale), Stadt	06406	46,82	35 595	761
314	15 3 69 032	Wernigerode, Stadt	38855	125,37	35 516	283
315	05 5 54 004	Ahaus, Stadt	48683	151,22	35 510	235
316	08 1 27 076	Schwäbisch Hall, Stadt	74523	104,30	35 467	340
317	15 2 56 100	Zeltz, Stadt	06712	24,63	35 385	1 438
318	03 3 60 025	Uelzen, Stadt	29525	135,78	35 382	261
319	08 1 16 078	Leinfelden-Echterdingen, Stadt	70771	29,90	35 350	1 182
320	06 4 38 009	Neu-Isenburg, Stadt	63263	24,28	35 346	1 461
321	05 5 58 012	Coesfeld, Stadt	48653	141,04	34 986	248
322	08 3 27 050	Tuttlingen, Stadt	78532	90,50	34 945	386
323	03 2 53 001	Barsinghausen, Stadt	30890	102,64	34 695	338
324	03 3 53 005	Buchholz in der Nordheide, Stadt	21244	74,63	34 374	461
325	07 1 34 045	Idar-Oberstein, Stadt	55743	91,56	34 362	376
326	15 2 68 035	Weißenfels, Stadt	06667	24,78	34 247	1 387

1) * Bedeutet daß die Gemeinde mehrere Postleitzahlen hat;
die hier genannte ist diejenige des Verwaltungssitzes der Gemeinde.

5 Gemeinden mit 5 000 Einwohnern und mehr nach Einwohnergrößenklassen
mit ihrer Postleitzahl, Fläche, Bevölkerung und Bevölkerungsdichte am 31.12.1996

Lfd. Nr.	Schlüssel- nummer	Gemeinde	Post- leit- zahl 1)	Fläche km 2	Bevölkerung	Ein- wohner je km 2
327	01 0 61 046	Itzehoe, Stadt	25524	27,66	34 245	1 241
328	05 9 54 008	Ennepetal, Stadt	58256	57,42	34 058	593
329	08 1 19 008	Backnang, Stadt	71522	39,37	34 036	866
330	06 4 38 006	Langen (Hessen), Stadt	63225	29,12	34 023	1 169
331	13 0 53 031	Güstrow, Stadt	18273	70,84	33 950	480
332	05 5 66 008	Emsdetten, Stadt	48282	71,50	33 880	474
333	12 0 67 144	Fürstenwalde/Spree, Stadt	15517	70,55	33 823	480
334	05 3 62 040	Wesseling, Stadt	50389	23,37	33 767	1 449
335	05 9 54 012	Gevelsberg, Stadt	58285	26,28	33 764	1 289
336	03 4 54 041	Papenburg, Stadt	26871	118,38	33 741	285
337	08 4 17 002	Balingen, Stadt	72336	90,34	33 602	372
338	06 5 33 009	Limburg a.d. Lahn, Kreisstadt	65549 *	45,15	33 515	743
339	05 5 66 012	Greven, Stadt	48268	140,13	33 507	239
340	05 7 62 020	Höxter, Stadt	37671	157,88	33 463	212
341	05 5 66 084	Steinfurt, Stadt	48565	111,43	33 445	300
342	08 3 17 057	Kehl, Stadt	77694	75,06	33 434	446
343	08 2 26 085	Sinsheim, Stadt	74889	127,01	33 367	263
344	03 2 53 014	Seelze, Stadt	30926	54,04	32 943	610
345	03 2 56 022	Nienburg (Weser), Stadt	31582	64,45	32 942	512
346	03 4 57 013	Leer (Ostfriesland), Stadt	26789	70,30	32 909	468
347	06 4 38 001	Dietzenbach, Stadt	63128	21,67	32 842	1 520
348	03 4 59 019	Georgsmarienhütte, Stadt	49124	55,44	32 821	592
349	12 0 68 320	Neuruppin, Stadt	16816	303,43	32 817	108
350	05 9 58 032	Meschede, Stadt	59872	218,51	32 652	149
351	05 1 62 020	Korschenbroich, Stadt	41352	55,26	32 513	589
352	06 4 33 008	Mörfelden-Walldorf, Stadt	64546	44,17	32 486	737
353	03 1 55 011	Northeim, Stadt	37154	145,51	32 468	223
354	03 4 54 035	Meppen, Stadt	49716	188,44	32 356	172
355	05 3 58 024	Jülich, Stadt	52428	90,41	32 347	358
356	05 9 70 024	Kreuztal, Stadt	57223	70,97	32 327	456
357	06 4 31 013	Lampertheim, Stadt	68623	72,30	32 031	443
358	16 0 73 077	Saalfeld/Saale, Stadt	07318	44,72	31 983	716
359	05 1 54 012	Geldern, Stadt	47608	96,87	31 981	330
360	01 0 56 050	Wedel, Stadt	22880	33,82	31 963	946
361	09 1 79 121	Fürstenfeldbruck, Stadt	82256	32,57	31 929	982
362	05 3 82 044	Niederkassel, Stadt	53859	35,79	31 912	894
363	06 4 31 020	Viernheim, Stadt	68519	48,40	31 648	654
364	08 1 27 014	Crailsheim, Stadt	74564	109,07	31 600	290
365	15 1 59 023	Köthen (Anh.), Stadt	06366	42,86	31 441	735
366	06 6 32 002	Bad Hersfeld, Kreisstadt	36251	73,81	31 403	426
367	09 2 71 119	Deggendorf, Stadt	94469	77,19	31 294	406
368	05 1 54 016	Goch, Stadt	47574	115,27	31 270	271
369	14 2 84 470	Weißwasser, Stadt	02943	63,64	31 267	492
370	14 2 80 240	Weißben, Stadt	01662	30,90	31 233	1 011
371	10 0 42 113	Merzig, Kreisstadt	66663	108,79	31 168	287
372	05 9 74 052	Werl, Stadt	59457	76,34	31 155	408
373	08 3 36 069	Rheinfelden (Baden), Stadt	79618	62,84	31 131	496
374	08 4 26 021	Biberach an der Riß, Stadt	88400	72,16	31 072	431
375	14 2 80 310	Radebeul, Stadt	01445	25,99	31 049	1 199
376	09 4 74 126	Forchheim, Stadt	91301	40,05	30 944	774
377	01 0 58 135	Rendsburg, Stadt	24768	25,11	30 778	1 226
378	05 9 54 024	Schwelm, Stadt	58332	20,50	30 776	1 501
379	15 2 56 062	Naumburg (Saale), Stadt	06618	76,03	30 718	404
380	05 5 62 036	Waltrop, Stadt	45731	46,99	30 618	653
381	05 9 78 040	Werne, Stadt	59368	76,06	30 601	403
382	03 3 53 040	Winsen (Luhe), Stadt	21423	109,60	30 574	279
383	03 3 56 007	Osterholz-Scharmbeck, Stadt	27711	146,90	30 557	208
384	05 5 62 028	Oer-Erkenschwick, Stadt	45739	38,84	30 467	785
385	03 2 53 002	Burgdorf, Stadt	31303	112,25	30 417	271
386	08 1 16 080	Ostfildern, Stadt	73760	22,81	30 226	1 326
387	03 3 61 001	Achim, Stadt	28832	68,00	30 122	443
388	03 4 59 014	Bramsche, Stadt	49565	183,32	30 121	164
389	05 1 70 032	Rheinberg, Stadt	47495	75,14	30 056	400
390	05 3 82 028	Lohmar, Stadt	53797	65,52	29 979	458
391	03 2 53 016	Springe, Stadt	31832	159,79	29 842	187
392	08 1 18 046	Kornwestheim, Stadt	70806	14,65	29 689	2 033
393	05 1 58 008	Haan, Stadt	42781	24,22	29 648	1 225
394	05 9 58 044	Sundern (Sauerland), Stadt	59846	192,84	29 629	154
395	08 2 16 015	Gaggenau, Stadt	76571	65,05	29 605	455

1) * Bedeutet daß die Gemeinde mehrere Postleitzahlen hat;
die hier genannte ist diejenige des Verwaltungssitzes der Gemeinde.

5 Gemeinden mit 5 000 Einwohnern und mehr nach Einwohnergrößenklassen
mit ihrer Postleitzahl, Fläche, Bevölkerung und Bevölkerungsdichte am 31.12.1996

Lfd. Nr.	Schlüssel- nummer	Gemeinde	Post- leit- zahl 1)	Fläche km 2	Bevölkerung	Ein- wohner je km 2
396	15 3 52 002	Aschersleben, Stadt	06449	52,98	29 567	559
397	06 4 40 002	Bad Nauheim, Stadt	61231	32,55	29 535	909
398	07 1 37 003	Andernach, Stadt	56626	53,17	29 512	556
399	05 9 54 032	Wetter (Ruhr), Stadt	58300	31,47	29 424	937
400	05 9 74 044	Warstein, Stadt	59581	157,90	29 408	186
401	05 9 62 052	Plettenberg, Stadt	58840	96,27	29 404	306
402	05 1 58 012	Heiligenhaus, Stadt	42579	27,47	29 344	1 071
403	08 1 15 021	Herrenberg, Stadt	71083	65,71	29 319	446
404	03 4 61 007	Nordenham, Stadt	26954	87,35	29 308	336
405	03 1 55 004	Einbeck, Stadt	37574	165,84	29 236	176
406	05 1 54 008	Emmerich, Stadt	46446	80,16	29 208	365
407	03 4 58 005	Ganderkesee	27777	138,24	29 202	211
408	03 2 51 037	Stuhr	28816	81,68	29 013	356
409	05 5 70 028	Oelde, Stadt	59302	102,67	28 976	282
410	05 1 66 028	Tönisvorst, Stadt	47918	44,33	28 975	654
411	12 0 65 256	Oranienburg, Stadt	16515	45,77	28 952	634
412	09 7 71 130	Friedberg, Stadt	86316	81,21	28 908	356
413	14 2 86 470	Zittau, Stadt	02763	20,13	28 817	1 434
414	15 2 66 041	Sangerhausen, Stadt	06526	34,27	28 749	841
415	03 2 51 047	Weyhe	28844	60,25	28 666	476
416	01 0 62 001	Ahrensburg, Stadt	22926	35,30	28 631	811
417	16 0 76 022	Greiz, Stadt	07973	53,89	28 610	532
418	12 0 71 160	Guben, Stadt	03172	43,76	28 518	663
419	03 2 57 031	Rinteln, Stadt	31737	109,03	28 508	262
420	09 4 77 128	Kulmbach, Stadt	95326	92,76	28 488	307
421	08 1 17 024	Geislingen an der Steige, Stadt	73312	75,83	28 459	375
422	16 0 73 076	Rudolstadt, Stadt	07407	42,21	28 438	674
423	09 1 77 117	Erding, Stadt	85435	54,63	28 406	520
424	12 0 63 252	Rathenow, Stadt	14712	45,72	28 339	620
425	08 3 35 063	Radolfzell am Bodensee, Stadt	78315	58,58	28 238	483
426	01 0 53 032	Geesthacht, Stadt	21502	33,18	28 219	853
427	14 1 73 070	Glauchau, Stadt	08371	51,32	28 191	550
428	08 3 36 091	Weil am Rhein, Stadt	79576	19,47	28 154	1 451
429	06 4 39 015	Taunusstein, Stadt	65232	67,03	28 125	420
430	16 0 70 029	Ilmenau, Stadt	98693	62,66	28 100	449
431	03 4 53 004	Cloppenburg, Stadt	49661	70,60	28 033	397
432	05 7 74 020	Delbrück, Stadt	33129	157,05	28 029	179
433	05 1 70 028	Neukirchen-Vluyn, Stadt	47506	43,47	27 914	643
434	16 0 71 001	Apolda, Stadt	99510	46,15	27 728	601
435	10 0 46 117	Sankt Wendel, Kreisstadt	66606	113,53	27 668	244
436	05 9 66 020	Lennestadt, Stadt	57368	135,04	27 586	204
437	08 2 16 007	Bühl, Stadt	77815	73,21	27 498	376
438	09 1 85 149	Neuburg a.d. Donau, Stadt	86633	81,35	27 498	338
439	09 3 76 161	Schwandorf, Stadt	92421	123,77	27 498	222
440	05 9 58 012	Brilon, Stadt	59929	228,98	27 304	119
441	05 3 70 040	Wegberg, Stadt	41844	84,33	27 147	322
442	05 7 70 008	Espelkamp, Stadt	32339	83,91	27 130	323
443	06 6 33 003	Baunatal, Stadt	34225	38,27	27 079	709
444	05 3 70 012	Gellenkirchen, Stadt	52511	83,16	27 018	325
445	03 3 61 012	Verden (Aller), Stadt	27283	71,58	26 946	377
446	09 1 80 117	Garmisch-Partenkirchen, Markt	82467	205,64	26 884	131
447	05 7 54 032	Rietberg, Stadt	33397	110,37	26 870	244
448	12 0 64 472	Strausberg, Stadt	15344	67,83	26 864	396
449	03 1 54 010	Helmstedt, Stadt	38350	46,96	26 847	572
450	08 1 18 073	Vaihingen an der Enz, Stadt	71665	73,41	26 813	365
451	05 9 58 040	Schmallenberg, Stadt	57392	302,94	26 739	88
452	05 1 70 012	Hamminkeln, Stadt	46499	164,37	26 720	163
453	06 4 40 003	Bad Vilbel, Stadt	61118	25,65	26 670	1 042
454	12 0 66 304	Senftenberg, Stadt	01968	47,19	26 647	566
455	06 4 36 008	Kelkheim (Taunus), Stadt	65779	30,75	26 642	868
456	03 2 53 018	Wedemark	30900	173,36	26 581	153
457	01 0 59 075	Schleswig, Stadt	24837	24,30	26 497	1 090
458	08 1 19 085	Winnenden, Stadt	71364	28,05	26 494	946
459	07 1 31 007	Bad Neuenahr-Ahrweiler, Stadt	53474	63,39	26 489	418
460	03 1 56 011	Osterode am Harz, Stadt	37520	102,46	26 451	258
461	05 9 78 032	Seim, Stadt	59379	60,41	26 400	437
462	16 0 70 004	Arnstadt, Stadt	99310	48,61	26 385	543
463	05 7 70 028	Petershagen, Stadt	32469	211,91	26 378	124
464	09 5 73 134	Zirndorf, Stadt	90513	28,78	26 365	919

1) * Bedeutet daß die Gemeinde mehrere Postleitzahlen hat;
die hier genannte ist diejenige des Verwaltungssitzes der Gemeinde.

5 Gemeinden mit 5 000 Einwohnern und mehr nach Einwohnergrößenklassen
mit ihrer Postleitzahl, Fläche, Bevölkerung und Bevölkerungsdichte am 31.12.1996

Lfd. Nr.	Schlüssel- nummer	Gemeinde	Post- leit- zahl 1)	Fläche km 2	Bevölkerung	Ein- wohner je km 2
465	05 3 78 016	Leichlingen (Rheinland), Stadt	42799	37,33	26 336	706
466	08 1 25 065	Neckarsulm, Stadt	74172	24,94	26 286	1 056
467	03 1 52 016	Hann. Münden, Stadt	34346	121,13	26 190	216
468	05 9 54 020	Herdecke, Stadt	58313	22,40	26 174	1 168
469	08 2 15 007	Bretten, Stadt	75015	71,12	26 160	368
470	06 4 40 008	Friedberg (Hessen), Kreisstadt	61169	50,17	26 129	522
471	05 3 54 008	Baesweiler, Stadt	52499	27,83	26 095	939
472	05 1 54 032	Kevelaer, Stadt	47623 *	100,53	26 090	260
473	06 4 38 008	Mühlheim am Main, Stadt	63165	20,67	25 936	1 259
474	03 4 60 009	Vechta, Stadt	49377	87,79	25 892	295
475	08 4 36 081	Wangen im Allgäu, Stadt	88239	101,28	25 800	255
476	15 3 58 005	Burg, Stadt	39288	85,07	25 718	303
477	06 4 38 012	Rödermark, Stadt	63322	29,99	25 695	859
478	12 0 63 080	Falkensee, Stadt	14612	43,25	25 640	594
479	08 2 36 040	Mühlacker, Stadt	75417	54,32	25 607	472
480	09 7 72 163	Königsbrunn, Stadt	86343	18,39	25 595	1 399
481	14 3 74 060	Delitzsch, Stadt	04509	40,22	25 579	636
482	05 3 74 048	Wühl, Stadt	51674	53,27	25 577	481
483	12 0 71 076	Forst (Lausitz), Stadt	03149	109,86	25 543	233
484	05 9 54 028	Sprockhövel, Stadt	45549	47,78	25 542	535
485	15 3 64 016	Quedlinburg, Stadt	06484	78,16	25 478	326
486	05 7 70 020	Lübbecke, Stadt	32312	64,94	25 427	392
487	05 3 78 024	Overath	51491	68,84	25 361	369
488	16 0 72 018	Sonneberg, Stadt	96515	45,44	25 297	557
489	08 2 25 058	Mosbach, Stadt	74821	62,23	25 265	406
490	09 1 84 149	Unterschleißheim	85716	14,92	25 265	1 696
491	06 4 31 011	Heppenheim (Bergstraße), Kreisstadt	64646	52,14	25 195	484
492	09 5 74 138	Lauf a.d. Pegnitz, Stadt	91207	59,82	25 191	421
493	08 2 26 041	Leimen, Stadt	69181	20,64	25 148	1 221
494	06 5 32 006	Dillenburg, Stadt	35683 *	83,88	25 146	300
495	05 3 82 048	Rheinbach, Stadt	53359	69,75	25 101	360
496	14 2 80 040	Coswig, Stadt	01640	25,85	25 101	973
497	08 1 19 091	Weinstadt, Stadt	71384	31,73	25 070	791
498	08 2 26 098	Wiesloch, Stadt	69168	30,26	25 025	829
499	08 3 16 011	Emmendingen, Stadt	79312	33,79	24 978	741
500	05 9 70 032	Netphen	57250	137,39	24 943	182
501	05 3 66 028	Meckernich, Stadt	53894	136,32	24 938	183
502	05 3 82 032	Meckenheim, Stadt	53340	34,83	24 922	716
503	08 2 37 040	Horb am Neckar, Stadt	72160	119,81	24 884	208
504	09 1 81 130	Landsberg a. Lech, Stadt	86899	57,89	24 883	431
505	06 4 32 018	Pfungstadt, Stadt	64319	42,53	24 878	585
506	09 1 83 148	Waldkraiburg, Stadt	84478	21,56	24 839	1 155
507	07 3 39 005	Bingen am Rhein, Stadt	55411	37,73	24 817	658
508	08 3 25 049	Rottweil, Stadt	78628	71,76	24 794	346
509	08 4 25 033	Ehingen (Donau), Stadt	89584	178,37	24 767	139
510	05 9 66 024	Olpe, Stadt	57462	85,88	24 725	288
511	14 3 75 030	Döbeln, Stadt	04720	32,69	24 679	757
512	06 4 36 005	Hattersheim am Main, Stadt	65795	15,82	24 664	1 561
513	05 3 78 028	Rösrath	51503	38,82	24 658	636
514	05 3 82 008	Bad Honnef, Stadt	53604	48,30	24 579	509
515	01 0 62 060	Reinbek, Stadt	21465	31,23	24 573	788
516	03 4 55 026	Varel, Stadt	26316	113,52	24 569	216
517	13 0 55 050	Neustrelitz, Stadt	17235	138,15	24 544	178
518	06 4 38 010	Obertshausen, Stadt	63179	13,62	24 536	1 804
519	03 4 51 002	Bad Zwischenahn	26160	129,72	24 522	189
520	06 4 40 005	Butzbach, Stadt	35510	106,60	24 499	230
521	03 4 52 019	Norden, Stadt	26506	106,32	24 486	230
522	05 3 74 036	Radevormwald, Stadt	42477	53,77	24 440	455
523	08 1 28 131	Wertheim, Stadt	97877	138,64	24 410	176
524	06 4 34 002	Friedrichsdorf, Stadt	61381	30,16	24 399	811
525	14 1 78 510	Reichenbach/Vogtl., Stadt	08468	23,20	24 365	1 050
526	08 1 36 019	Ellwangen (Jagst), Stadt	73479	127,48	24 284	191
527	06 6 35 015	Korbach, Kreisstadt	34497	123,97	24 283	196
528	05 7 62 036	Warburg, Stadt	34414	168,70	24 282	144
529	09 5 76 143	Roth, Stadt	91154	96,26	24 215	252
530	07 3 39 030	Ingelheim am Rhein, Stadt	55218	49,87	24 210	486
531	12 0 70 424	Wittenberge, Stadt	19322	37,72	24 041	638
532	09 7 76 116	Lindau (Bodensee), Stadt	88131	32,97	23 951	728
533	05 3 70 028	Übach-Palenberg, Stadt	52531	26,10	23 904	916

1) * Bedeutet daß die Gemeinde mehrere Postleitzahlen hat;
die hier genannte ist diejenige des Verwaltungssitzes der Gemeinde.

5 Gemeinden mit 5 000 Einwohnern und mehr nach Einwohnergrößenklassen
mit ihrer Postleitzahl, Fläche, Bevölkerung und Bevölkerungsdichte am 31.12.1996

Lfd. Nr.	Schlüssel- nummer	Gemeinde	Post- leitz- zahl 1)	Fläche km 2	Bevölkerung	Ein- wohner je km 2
534	05 9 66 004	Attendorn, Stadt	57439	97,86	23 898	244
535	16 0 68 051	Sömmerda, Stadt	99610	80,70	23 897	296
536	10 0 44 112	Lebach, Stadt	66822	64,15	23 881	373
537	03 2 57 035	Stadthagen, Stadt	31655	60,27	23 829	396
538	12 0 72 232	Luckenwalde, Stadt	14943	46,71	23 803	510
539	05 9 62 004	Altena, Stadt	58762	44,30	23 792	537
540	01 0 60 039	Henstedt-Ulzburg	24558	37,53	23 761	634
541	14 1 93 020	Crimmitschau, Stadt	08451	55,11	23 753	431
542	05 7 54 036	Schloß Holte-Stukenbrock	33758	67,42	23 685	351
543	12 0 65 136	Hennigsdorf, Stadt	16761	24,56	23 676	966
544	03 3 58 022	Walsrode, Stadt	29664	270,66	23 656	87
545	05 3 62 004	Bedburg, Stadt	50181	80,38	23 646	294
546	14 1 71 010	Annaberg-Buchholz, Stadt	09456	17,83	23 628	1 327
547	08 1 18 011	Ditzingen, Stadt	71254	30,42	23 622	777
548	08 4 36 082	Weingarten, Stadt	88250	12,17	23 569	1 948
549	08 2 37 028	Freudenstadt, Stadt	72250	87,59	23 521	269
550	08 2 35 085	Calw, Stadt	75365	59,88	23 474	393
551	06 4 32 008	Griesheim, Stadt	64347	21,41	23 470	1 097
552	12 0 71 372	Spremberg, Stadt	03130	113,36	23 393	206
553	06 4 32 023	Weiterstadt, Stadt	64331	34,40	23 389	680
554	03 1 53 002	Bad Harzburg, Stadt	38667	65,42	23 382	358
555	01 0 62 004	Bad Oldesloe, Stadt	23843	52,59	23 365	445
556	03 1 52 007	Duderstadt, Stadt	37115	95,61	23 356	244
557	03 2 51 041	Syke, Stadt	28857	127,80	23 238	182
558	06 4 33 006	Groß-Gerau, Stadt	64521	54,47	23 212	427
559	10 0 45 112	Blieskastel, Stadt	66440	110,01	23 204	211
560	03 4 60 006	Lohne (Oldenburg), Stadt	49393	90,76	23 152	255
561	03 2 52 003	Bad Pyrmont, Stadt	31812	61,97	23 145	374
562	05 9 58 024	Marsberg, Stadt	34431	182,01	22 982	126
563	03 2 53 013	Ronnenberg, Stadt	30952	37,85	22 955	607
564	05 7 54 016	Harzewinkel, Stadt	33428	100,45	22 909	228
565	01 0 58 043	Eckernförde, Stadt	24340	17,97	22 898	1 279
566	15 2 60 017	Eisleben, Lutherstadt	06295	39,54	22 788	577
567	16 0 66 042	Meiningen, Stadt	98617	41,38	22 777	552
568	09 5 72 132	Herzogenaurach, Stadt	91074	47,62	22 745	478
569	03 4 59 033	Wallenhorst	49134	47,18	22 727	483
570	08 3 17 001	Achern, Stadt	77855	65,27	22 724	349
571	05 3 74 052	Wipperfürth, Stadt	51688	118,16	22 577	191
572	12 0 66 176	Lauchhammer, Stadt	01979	88,42	22 551	255
573	05 1 62 012	Jüchen	41363	71,84	22 509	313
574	06 6 36 003	Eschwege, Kreisstadt	37269	63,27	22 505	356
575	08 1 28 007	Bad Mergentheim, Stadt	97980	129,97	22 497	173
576	03 1 53 012	Seesen, Stadt	38723	102,03	22 489	220
577	15 3 52 035	Staßfurt, Stadt	39418	21,46	22 454	1 049
578	08 2 35 046	Nagold, Stadt	72202	63,09	22 431	356
579	05 9 78 012	Fröndenberg, Stadt	58730	56,21	22 424	399
580	05 7 74 036	Salzkotten, Stadt	33154	109,46	22 416	205
581	03 2 54 002	Alfeld (Leine), Stadt	31061	72,86	22 371	307
582	05 7 54 044	Verl	33415	71,31	22 318	313
583	13 0 56 072	Waren (Müritz), Stadt	17192	158,44	22 281	141
584	09 1 73 126	Geretsried, Stadt	82538	24,66	22 231	904
585	05 9 62 060	Werdohl, Stadt	58791	33,36	22 224	667
586	06 4 39 008	Idstein, Stadt	65510	79,70	22 213	279
587	08 3 37 126	Waldshut-Tiengen, Stadt	79761	77,98	22 211	285
588	05 1 58 036	Wülfrath, Stadt	42489	32,23	22 210	690
589	08 2 26 084	Schwetzingen, Stadt	68723	21,62	22 068	1 022
590	03 2 55 023	Holzminde, Stadt	37603	88,25	22 020	250
591	03 2 53 007	Isernhagen	30916	59,75	21 973	368
592	05 5 58 024	Lüdinghausen, Stadt	59348	140,20	21 966	157
593	05 5 66 040	Lengerich, Stadt	49525	90,71	21 938	242
594	10 0 44 111	Dillingen/ Saar, Stadt	66763	22,07	21 924	997
595	05 7 74 016	Büren, Stadt	33142	170,97	21 894	128
596	09 6 72 114	Bad Kissingen, Stadt	97688	59,16	21 867	370
597	09 1 79 142	Olching	82140	29,91	21 787	729
598	05 9 62 036	Meinerzhagen, Stadt	58540	115,17	21 767	189
599	09 7 72 184	Neusäß, Stadt	86356	25,21	21 758	863
600	06 5 32 012	Herborn, Stadt	35745	63,82	21 714	340
601	08 4 36 055	Leutkirch im Allgäu, Stadt	88299	174,95	21 661	124
602	08 1 26 066	Öhringen, Stadt	74613	67,79	21 631	320

1) * Bedeutet daß die Gemeinde mehrere Postleitzahlen hat;
die hier genannte ist diejenige des Verwaltungssitzes der Gemeinde.

5 Gemeinden mit 5 000 Einwohnern und mehr nach Einwohnergrößenklassen
mit ihrer Postleitzahl, Fläche, Bevölkerung und Bevölkerungsdichte am 31.12.1996

Lfd. Nr.	Schlüssel- nummer	Gemeinde	Post- leit- zahl 1)	Fläche km 2	Bevölkerung	Ein- wohner je km 2
603	05 9 70 044	Wilnsdorf	57234	72,00	21 631	300
604	03 4 54 018	Haren (Ems), Stadt	49733	208,63	21 614	104
605	09 1 86 143	Pfaffenhofen a.d. Ilm, Stadt	85276	92,64	21 608	233
606	05 3 62 016	Eisdorf	50189	65,93	21 592	328
607	06 5 34 018	Stadtallendorf, Stadt	35260	78,29	21 543	275
608	08 4 15 050	Metzingen, Stadt	72555	34,61	21 543	623
609	15 3 62 047	Haldensleben, Stadt	39340	137,66	21 538	157
610	09 1 89 154	Traunreut, Stadt	83301	45,05	21 505	478
611	09 7 75 152	Senden, Stadt	89250	25,17	21 493	856
612	09 7 80 139	Sonthofen, Stadt	87527	46,50	21 468	462
613	01 0 54 056	Husum, Stadt	25813	17,58	21 458	1 226
614	06 4 35 010	Gelnhausen, Barbarossastadt	63571	45,21	21 458	475
615	09 4 78 139	Lichtenfels, Stadt	96215	122,27	21 457	176
616	12 0 62 140	Finsterwalde, Stadt	03238	76,82	21 457	279
617	14 3 79 450	Markkleeberg, Stadt	04416	31,36	21 457	686
618	12 0 73 452	Prenzlau, Stadt	17291	77,77	21 440	276
619	14 1 93 490	Werdau, Stadt	08412	25,92	21 414	827
620	14 3 79 100	Borna, Stadt	04552	35,71	21 370	599
621	03 3 57 039	Rotenburg (Wümme), Stadt	27356	99,00	21 323	215
622	03 3 58 021	Soltau, Stadt	29614	203,22	21 272	105
623	09 6 75 141	Kitzingen, Stadt	97318	46,98	21 262	453
624	09 1 88 139	Starnberg, Stadt	82319	61,78	21 235	344
625	05 9 70 004	Bad Berleburg, Stadt	57319	275,24	21 210	77
626	05 3 74 020	Lindlar	51789	85,82	21 175	247
627	16 0 65 067	Sondershausen, Stadt	99706	73,55	21 168	288
628	15 3 70 097	Salzwedel, Hansestadt	29410	59,70	21 159	354
629	12 0 60 020	Bernau, Stadt	16321	55,16	21 132	384
630	14 1 91 040	Aue, Stadt	08280	20,95	21 078	1 009
631	10 0 41 515	Püttlingen, Stadt	66346	23,94	21 071	882
632	03 4 55 015	Schortens	26419	68,90	21 047	305
633	03 4 62 019	Wittmund, Stadt	26409	210,13	21 021	100
634	03 4 57 014	Moormerland	26802	122,30	21 020	172
635	14 1 73 140	Limbach-Oberfrohna, Stadt	09212	15,79	21 004	1 338
636	16 0 64 003	Bad Langensalza, Stadt	99947	123,11	20 952	170
637	05 5 54 068	Vreden, Stadt	48691	135,54	20 948	155
638	03 4 51 007	Westerstede, Stadt	26655	179,25	20 947	117
639	13 0 60 056	Parchim, Stadt	19370	106,62	20 936	196
640	06 4 32 010	Groß-Umstadt, Stadt	64823	86,80	20 931	241
641	03 2 57 009	Bückeberg, Stadt	31675	68,85	20 919	304
642	06 4 40 012	Karben, Stadt	61184	43,96	20 914	476
643	08 3 26 012	Donaueschingen, Stadt	78166	104,63	20 810	199
644	09 3 71 151	Sulzbach-Rosenberg, Stadt	92237	53,17	20 751	391
645	14 1 78 030	Auerbach/Vogtl., Stadt	08209	24,76	20 725	839
646	01 0 51 044	Heide, Stadt	25746	31,92	20 708	649
647	05 3 74 004	Bergneustadt, Stadt	51702	37,86	20 658	547
648	06 4 40 004	Büdingen, Stadt	63654	122,90	20 653	168
649	05 7 58 016	Hiddenhausen	32120	23,87	20 633	867
650	05 5 70 020	Ennigerloh, Stadt	59320	125,09	20 603	165
651	08 2 15 109	Stutensee	76297	45,67	20 573	451
652	05 7 58 036	Vlotho, Stadt	32602	76,92	20 550	267
653	07 3 32 025	Haßloch	67454	39,95	20 514	514
654	05 3 74 008	Engelskirchen	51766	63,08	20 486	325
655	08 4 35 059	Überlingen, Stadt	88662	58,67	20 467	349
656	05 1 54 044	Rees, Stadt	46459	109,64	20 460	187
657	12 0 72 240	Ludwigsfelde, Stadt	14974	13,46	20 443	1 526
658	06 5 32 011	Haiger, Stadt	35708	106,68	20 414	192
659	08 1 35 016	Giengen an der Brenz, Stadt	89537	44,05	20 198	459
660	08 2 15 108	Rheinstetten	76287	32,31	20 146	624
661	10 0 41 513	Heusweiler	66265	39,94	20 128	504
662	06 4 36 001	Bad Soden am Taunus, Stadt	65812	12,45	20 099	1 621
663	03 2 52 007	Hessisch Oldendorf, Stadt	31840	120,35	20 081	167
664	01 0 55 004	Bad Schwartau, Stadt	23611	18,40	20 061	1 090
665	14 3 89 320	Torgau, Stadt	04860	40,16	20 046	500
666	09 1 90 157	Weilheim i. OB, Stadt	82362	55,49	20 030	362
667	05 3 82 076	Windeck	51570	107,21	20 020	187
668	06 4 35 006	Bruchköbel, Stadt	63486	29,68	20 012	676
zusammen ...			X	35 563,44	14 399 945	405

1) * Bedeutet daß die Gemeinde mehrere Postleitzahlen hat;
die hier genannte ist diejenige des Verwaltungssitzes der Gemeinde.

5 Gemeinden mit 5 000 Einwohnern und mehr nach Einwohnergrößenklassen
mit ihrer Postleitzahl, Fläche, Bevölkerung und Bevölkerungsdichte am 31.12.1996

Lfd. Nr.	Schlüssel- nummer	Gemeinde	Post- leitz- zahl 1)	Fläche km 2	Bevölkerung	Ein- wohner je km 2
840 Gemeinden mit 10 000 bis unter 20 000 Einwohnern						
669	09 1 75 132	Vaterstetten	85591	34,16	19 955	585
670	07 3 34 007	Germersheim, Stadt	76726	21,31	19 952	937
671	05 7 54 048	Versmold, Stadt	33775	84,81	19 861	234
672	07 1 37 068	Mayen, Stadt	56727	58,04	19 818	342
673	09 7 79 194	Nördlingen, Stadt	86720	68,11	19 768	290
674	09 7 74 135	Günzburg, Stadt	89312	55,40	19 743	356
675	06 4 33 011	Riedstadt	64560	73,76	19 707	267
676	05 7 54 012	Halle (Westf.), Stadt	33790	69,28	19 694	285
677	09 1 84 148	Unterhaching	82008	10,37	19 651	1 908
678	08 3 16 056	Waldkirch, Stadt	79183	48,47	19 616	405
679	10 0 41 518	Sulzbach/ Saar, Stadt	66280	16,13	19 575	1 216
680	09 1 79 145	Puchheim	82178	12,24	19 535	1 601
681	14 1 73 160	Meerane, Stadt	08393	19,77	19 488	989
682	08 2 15 106	Waghäusel, Stadt	68753	42,84	19 468	455
683	15 2 60 033	Hettstedt, Stadt	06333	19,82	19 468	983
684	10 0 45 111	Bexbach, Stadt	66450	31,09	19 446	627
685	08 3 25 053	Schramberg, Stadt	78713	45,69	19 441	426
686	05 5 54 056	Stadtlohn, Stadt	48703	79,06	19 420	246
687	01 0 56 041	Quickborn, Stadt	25451	43,21	19 414	449
688	03 4 51 005	Rastede	26180	123,03	19 384	158
689	09 7 72 147	Gersthofen, Stadt	86368	33,98	19 357	571
690	09 4 79 152	Seib, Stadt	95100	61,38	19 352	316
691	05 3 82 004	Alfter	53347	34,73	19 328	557
692	08 1 17 019	Eislingen/ Fils, Stadt	73054	16,40	19 325	1 178
693	05 1 70 052	Xanten, Stadt	46509	72,39	19 319	267
694	09 7 71 113	Aichach, Stadt	86551	92,97	19 314	208
695	05 9 74 020	Geseke, Stadt	59590	97,43	19 311	198
696	16 0 66 063	Schmalkalden, Kurort, Stadt	98574	72,06	19 305	268
697	05 7 58 008	Enger, Stadt	32130	41,21	19 277	468
698	03 2 53 003	Burgwedel	30938	151,73	19 273	127
699	05 7 62 004	Bad Driburg, Stadt	33014	115,07	19 271	168
700	06 6 34 022	Schwalmtadt, Stadt	34613	84,74	19 265	227
701	03 2 52 002	Bad Münder am Deister, Stadt	31848	107,68	19 250	179
702	08 2 26 032	Hockenheim, Stadt	68766	34,85	19 235	553
703	10 0 44 118	Schwalbach	66773	27,33	19 200	703
704	03 4 53 007	Friesoythe, Stadt	26169	247,01	19 191	78
705	10 0 43 112	Illingen	66557	36,08	19 184	533
706	03 3 57 008	Bremervörde, Stadt	27432	150,17	19 160	128
707	08 3 17 089	Oberkirch, Stadt	77704	69,14	19 160	277
708	05 5 58 044	Senden	48308	109,27	19 150	175
709	14 3 74 090	Eilenburg, Stadt	04838	32,35	19 135	592
710	06 4 36 003	Eschborn, Stadt	65760	12,13	19 119	1 580
711	08 4 17 031	Hechingen, Stadt	72379	66,44	19 053	287
712	14 3 83 120	Grimma, Stadt	04668	51,05	19 033	373
713	05 3 66 044	Zülpich, Stadt	53909	101,08	19 018	188
714	05 3 78 012	Kürten	51515	67,55	19 014	282
715	09 4 79 136	Marktredwitz, Stadt	95615	49,53	19 005	384
716	10 0 44 120	Wadgassen	66787	25,93	19 002	734
717	08 1 18 081	Remseck am Neckar	71686	22,82	18 993	833
718	05 9 78 008	Bönen	59199	38,02	18 977	499
719	03 2 53 015	Sehnde	31319	103,40	18 939	183
720	07 1 41 075	Lahnstein, Stadt	56112	36,85	18 911	514
721	06 6 35 011	Frankenberg (Eder), Stadt	35066	124,87	18 888	151
722	08 1 25 006	Bad Rappenau, Stadt	74906	73,55	18 849	256
723	05 3 82 040	Neunkirchen-Seelscheid	53819	50,64	18 847	372
724	03 2 53 017	Uetze	31311	140,55	18 846	134
725	05 7 54 040	Steinhagen	33803	56,18	18 805	335
726	10 0 43 111	Eppelborn	66571	47,03	18 801	400
727	08 1 25 026	Eppingen, Stadt	75031	88,59	18 791	212
728	05 9 66 028	Wenden	57482	72,55	18 791	259
729	08 4 16 025	Mörsingen, Stadt	72116	50,05	18 764	375
730	05 7 66 032	Horn-Bad Meinberg, Stadt	32805	90,16	18 739	208
731	07 3 38 025	Schifferstadt, Stadt	67105	28,04	18 700	668
732	06 4 38 013	Seligenstadt, Stadt	63500	30,84	18 695	607
733	14 1 91 300	Schwarzenberg/Erzgeb., Stadt	08340	19,44	18 692	964
734	16 0 63 003	Bad Salzungen, Stadt	36433	39,06	18 686	479

1) * Bedeutet daß die Gemeinde mehrere Postleitzahlen hat;
die hier genannte ist diejenige des Verwaltungssitzes der Gemeinde.

5 Gemeinden mit 5 000 Einwohnern und mehr nach Einwohnergrößenklassen
mit ihrer Postleitzahl, Fläche, Bevölkerung und Bevölkerungsdichte am 31.12.1996

Lfd. Nr.	Schlüssel- nummer	Gemeinde	Post- leit- zahl 1)	Fläche km 2	Bevölkerung	Ein- wohner je km 2
735	05 3 82 072	Wachtberg	53343	49,67	18 654	376
736	08 4 36 009	Bad Waldsee, Stadt	88339	108,53	18 650	172
737	05 3 74 040	Reichshof	51580	114,62	18 623	163
738	14 2 87 140	Heidenau, Stadt	01809	11,07	18 621	1 693
739	05 3 74 044	Waldbröl, Stadt	51545	63,01	18 603	295
740	05 5 70 044	Teigte, Stadt	48291	90,27	18 585	206
741	09 1 88 120	Gauting	82131	50,12	18 569	371
742	08 1 15 050	Weil der Stadt, Stadt	71263	43,17	18 559	431
743	09 1 79 126	Gröbenzell	82194	6,36	18 536	2 942
744	06 4 40 016	Nidda, Stadt	63667	118,34	18 513	156
745	06 4 38 005	Heusenstamm, Stadt	63150	19,03	18 484	973
746	09 1 84 136	Ottobrunn	85521	5,24	18 479	3 554
747	07 3 32 002	Bad Dürkheim, Stadt	67098	102,65	18 469	180
748	05 9 66 012	Finnentrop	57413	104,81	18 457	176
749	03 4 57 022	Westoverledingen	26810	111,91	18 453	165
750	09 4 76 145	Kronach, Stadt	96317	66,98	18 451	276
751	05 3 78 008	Burscheid, Stadt	51399	27,38	18 433	675
752	12 0 66 196	Lübbenau/Spreewald, Stadt	03222	36,21	18 402	508
753	06 4 35 021	Nidderau, Stadt	61130	46,73	18 397	394
754	03 3 53 026	Neu Wulmstorf	21629	56,16	18 393	328
755	05 3 82 016	Eitorf	53783	70,08	18 380	263
756	05 5 66 068	Ochtrup, Stadt	48607	105,54	18 357	174
757	08 3 36 081	Schopfheim, Stadt	79650	68,01	18 305	269
758	05 5 58 032	Nottuln	48301	85,63	18 260	213
759	01 0 56 049	Uetersen, Stadt	25436	11,07	18 241	1 658
760	01 0 53 090	Möln, Stadt	23879	25,05	18 232	729
761	08 2 25 014	Buchen (Odenwald), Stadt	74722	138,99	18 213	131
762	05 9 70 016	Freudenberg, Stadt	57258	54,48	18 187	334
763	03 3 58 016	Münster, Stadt	29633	193,42	18 185	94
764	14 2 85 100	Großenhain, Stadt	01558	37,79	18 132	481
765	05 5 54 048	Rhede, Stadt	46414	78,65	18 084	230
766	09 7 77 151	Marktobersdorf, Stadt	87616	95,25	18 083	190
767	09 6 71 111	Alzenau i. UFr., Stadt	63755	59,33	18 063	305
768	14 3 89 240	Oschatz, Stadt	04758	55,29	18 048	327
769	08 1 18 019	Gerlingen, Stadt	70839	17,00	18 039	1 061
770	03 3 56 009	Schwanewede	28790	132,17	18 037	137
771	06 6 35 003	Bad Willungen, Stadt	34537	120,08	18 027	150
772	08 4 26 070	Laupheim, Stadt	88471	61,78	18 023	292
773	09 7 79 131	Donauwörth, Stadt	86609	76,98	17 999	234
774	10 0 43 116	Schiffweiler	66578	21,31	17 943	842
775	09 2 79 112	Dingolfing, Stadt	84130	44,04	17 938	408
776	09 1 71 112	Burghausen, Stadt	84489	18,57	17 936	970
777	05 5 66 016	Hörstel, Stadt	48477	107,45	17 926	167
778	09 5 77 177	Weißenburg i. Bay., Stadt	91781	97,55	17 924	184
779	07 3 31 003	Alzey, Stadt	55232	35,22	17 893	508
780	06 5 35 001	Alsfeld, Stadt	36304	129,69	17 889	138
781	05 3 82 064	Swisttal	53913	62,29	17 855	287
782	03 2 54 028	Sarstedt, Stadt	31157	42,93	17 848	416
783	05 3 66 004	Bad Münstereifel, Stadt	53902	150,84	17 838	118
784	14 1 91 280	Schneeberg, Stadt	08289	18,21	17 827	980
785	12 0 61 260	Königs Wusterhausen, Stadt	15711	15,85	17 805	1 127
786	15 3 69 005	Blankenburg (Harz), Stadt	38889	45,27	17 798	394
787	06 4 34 006	Kronberg im Taunus, Stadt	61476	18,62	17 796	957
788	09 7 73 125	Dillingen a.d. Donau, Stadt	89407	75,59	17 768	235
789	06 6 33 026	Vellmar, Stadt	34246	13,97	17 752	1 277
790	05 1 66 024	Schwalmtal	41366	48,11	17 746	369
791	09 1 89 155	Traunstein, Stadt	83278	48,52	17 743	366
792	06 4 36 004	Flörsheim am Main, Stadt	65439	22,95	17 711	773
793	05 9 62 028	Kierspe, Stadt	58566	71,62	17 638	246
794	05 7 62 016	Brakel, Stadt	33034	173,72	17 637	102
795	08 4 15 059	Pfullingen, Stadt	72793	30,13	17 586	584
796	03 4 52 023	Südbrookmerland	26624	96,82	17 498	181
797	05 9 78 016	Holzwickede	59439	22,36	17 498	785
798	07 3 34 501	Wörth am Rhein, Stadt	76744	131,63	17 487	133
799	06 4 32 019	Reinheim, Stadt	64354	27,70	17 478	631
800	05 7 66 056	Oerlinghausen, Stadt	33813	32,71	17 474	534
801	13 0 57 074	Ribnitz-Damgarten, Stadt	18311	121,58	17 432	143
802	10 0 44 117	Schmelz	66839	58,64	17 388	297
803	05 9 62 012	Halver, Stadt	58553	77,37	17 375	225

1) * Bedeutet daß die Gemeinde mehrere Postleitzahlen hat;
die hier genannte ist diejenige des Verwaltungssitzes der Gemeinde.

5 Gemeinden mit 5 000 Einwohnern und mehr nach Einwohnergrößenklassen
mit ihrer Postleitzahl, Fläche, Bevölkerung und Bevölkerungsdichte am 31.12.1996

Lfd. Nr.	Schlüssel- nummer	Gemeinde	Post- leitz- zahl 1)	Fläche km 2	Bevölkerung	Ein- wohner je km 2
804	05 3 58 028	Kreuzau	52372	41,78	17 373	417
805	03 4 51 004	Edewecht	26188	113,49	17 338	153
806	08 1 18 080	Korntal-Münchingen, Stadt	70825	20,71	17 307	836
807	08 2 15 101	Pfinztal	76327	31,05	17 290	558
808	10 0 42 116	Wadern, Stadt	66687	110,97	17 280	156
809	09 1 74 126	Karlsfeld	85757	15,58	17 265	1 114
810	05 7 66 016	Blomberg, Stadt	32825	99,11	17 246	174
811	03 3 58 019	Schneverdingen, Stadt	29640	234,59	17 245	74
812	09 3 72 116	Cham, Stadt	93413	80,70	17 239	214
813	03 3 52 030	Langen, Stadt	27607	121,64	17 232	142
814	07 2 31 134	Wittlich, Stadt	54516	49,23	17 204	350
815	08 4 37 100	Saulgau, Stadt	88348	97,34	17 177	177
816	16 0 61 045	Heilbad Heiligenstadt, Stadt	37308	61,57	17 170	279
817	01 0 55 012	Eutin, Stadt	23701	41,39	17 055	413
818	06 5 31 014	Pohlheim, Stadt	35415	38,00	17 037	448
819	07 2 35 068	Konz, Stadt	54329	44,54	17 009	382
820	09 1 83 128	Mühldorf a. Inn, Stadt	84453	29,41	16 998	578
821	03 1 55 012	Uslar, Stadt	37170	113,40	16 987	150
822	14 3 83 340	Wurzen, Stadt	04808	23,53	16 969	722
823	15 1 51 067	Zerbst, Stadt	39261	39,07	16 967	435
824	15 1 54 002	Bitterfeld, Stadt	06749	27,83	16 948	610
825	08 1 18 076	Sachsenheim, Stadt	74343	57,91	16 921	292
826	01 0 60 044	Kaltenkirchen, Stadt	24568	23,07	16 917	736
827	09 4 73 151	Neustadt b. Coburg, Stadt	96465	61,89	16 901	273
828	03 2 53 006	Hemmingen	30966	31,43	16 878	538
829	13 0 61 004	Bergen auf Rügen, Stadt	18528	41,78	16 876	405
830	09 5 73 122	Oberasbach, Stadt	90522	12,12	16 863	1 394
831	14 2 92 210	Kamenz, Stadt	01917	20,16	16 849	838
832	06 6 35 002	Arolsen, Stadt	34454	126,37	16 833	133
833	03 1 54 013	Königsutter am Elm, Stadt	38154	130,57	16 809	129
834	06 4 39 003	Eltville am Rhein, Stadt	65343 *	46,77	16 807	360
835	08 4 37 104	Sigmaringen, Stadt	72488	92,85	16 804	181
836	06 4 37 011	Michelstadt, Stadt	64720	86,99	16 772	193
837	08 4 35 057	Tettnang, Stadt	88069	71,22	16 758	235
838	13 0 59 002	Anklam, Stadt	17389	41,28	16 756	407
839	03 4 61 002	Brake (Unterweser), Stadt	26919	38,17	16 723	439
840	06 6 36 016	Witzenhausen, Stadt	37213 *	126,69	16 708	132
841	06 6 33 013	Hofgeismar, Stadt	34369	86,39	16 703	194
842	07 1 31 077	Sinzig, Stadt	53489	41,00	16 699	407
843	05 9 70 020	Hilchenbach, Stadt	57271	80,85	16 691	207
844	07 1 37 203	Bendorf, Stadt	56170	24,07	16 665	694
845	09 5 77 136	Gunzenhausen, Stadt	91710	82,49	16 644	202
846	08 3 15 074	Müllheim, Stadt	79379	57,91	16 626	287
847	03 3 56 005	Lillienthal	28865	72,08	16 614	231
848	10 0 42 112	Losheim am See	66679	96,79	16 612	172
849	14 1 82 280	Mittweida, Stadt	09648	32,06	16 577	518
850	09 1 87 150	Kolbermoor, Stadt	83059	19,76	16 574	841
851	09 1 73 112	Bad Tölz, Stadt	83646	30,82	16 551	537
852	01 0 56 044	Schenefeld, Stadt	22869	9,99	16 544	1 671
853	09 1 84 123	Haar	85540	12,90	16 530	1 281
854	08 2 37 004	Baiersbrunn	72270	189,69	16 527	87
855	05 3 74 032	Nümbrecht	51588	71,78	16 493	230
856	09 2 75 154	Vilshofen, Stadt	94474	86,35	16 489	191
857	08 1 25 005	Bad Friedrichshall, Stadt	74177	24,70	16 480	667
858	14 2 86 230	Löbau, Stadt	02708	37,05	16 463	445
859	09 1 72 114	Bad Reichenhall, Stadt	83435	39,44	16 458	418
860	06 4 32 022	Seeheim-Jugenheim	64342	28,00	16 412	586
861	06 4 35 025	Schlüchtern, Stadt	36381	113,29	16 379	145
862	09 1 78 143	Moosburg a.d. Isar, Stadt	85368	43,85	16 351	373
863	07 1 40 501	Boppard, Stadt	56154	75,12	16 347	218
864	08 1 15 041	Renningen, Stadt	71272	31,13	16 346	526
865	06 4 32 002	Babenhausen, Stadt	64832	66,87	16 337	245
866	08 3 35 079	Stockach, Stadt	78333	69,74	16 322	234
867	05 9 58 036	Olsberg, Stadt	59939	117,90	16 318	138
868	03 1 53 004	Clausthal-Zellerfeld, Bergstadt	38678	33,96	16 316	481
869	07 1 31 070	Remagen, Stadt	53424	33,16	16 309	493
870	10 0 42 111	Beckingen	66701	51,63	16 302	316
871	03 4 58 014	Wildeshausen, Stadt	27793	89,48	16 287	182
872	05 5 54 016	Gescher, Stadt	48712	80,50	16 279	202

1) * Bedeutet daß die Gemeinde mehrere Postleitzahlen hat;
die hier genannte ist diejenige des Verwaltungssitzes der Gemeinde.

5 Gemeinden mit 5 000 Einwohnern und mehr nach Einwohnergrößenklassen
mit ihrer Postleitzahl, Fläche, Bevölkerung und Bevölkerungsdichte am 31.12.1996

Lfd. Nr.	Schlüssel- nummer	Gemeinde	Post- leit- zahl 1)	Fläche km 2	Bevölkerung	Ein- wohner je km 2
873	03 2 51 012	Diepholz, Stadt	49356	104,44	16 278	156
874	09 1 73 147	Wolftratshausen, Stadt	82515	8,78	16 257	1 869
875	09 6 77 155	Lohr a. Main, Stadt	97816	90,28	16 243	180
876	09 1 78 145	Neufahrn b. Freising	85375	45,51	16 243	357
877	06 5 34 011	Kirchhain, Stadt	35274	90,92	16 238	179
878	09 1 84 145	Taufkirchen	82024	22,02	16 199	736
879	03 1 56 009	Herzberg am Harz, Stadt	37412	71,88	16 181	225
880	05 7 70 012	Hille	32479	102,99	16 157	157
881	01 0 55 040	Stockelsdorf	23617	56,69	16 147	285
882	09 7 72 125	Bobingen, Stadt	86399	50,28	16 125	321
883	06 4 36 006	Hochheim am Main, Stadt	65239	19,43	16 117	831
884	01 0 62 018	Glinde, Stadt	21509	11,22	16 112	1 439
885	03 3 52 032	Loxstedt	27612	156,53	16 100	103
886	16 0 61 064	Leinefelde, Stadt	37327	18,58	16 071	869
887	09 1 87 117	Bad Aibling, Stadt	83043	41,49	16 013	387
888	08 1 17 018	Ebersbach an der Fils, Stadt	73061	26,27	16 004	611
889	05 3 74 016	Hückeswagen, Stadt	42499	50,46	15 994	317
890	08 2 15 096	Karlsbad	76307	38,01	15 985	421
891	14 1 82 120	Frankenberg, Stadt	09669	47,75	15 942	334
892	06 6 32 003	Bebra, Stadt	36179	93,63	15 918	170
893	08 3 37 096	Bad Säckingen, Stadt	79713	25,34	15 885	628
894	06 6 31 017	Künzell	36093	30,29	15 865	525
895	10 0 43 115	Ottweiler, Stadt	66564	45,51	15 822	348
896	05 7 66 036	Kalletal	32689	112,43	15 812	141
897	08 2 26 013	Eberbach, Stadt	69412	81,16	15 786	195
898	01 0 55 032	Neustadt in Holstein, Stadt	23730	19,74	15 776	801
899	03 4 57 018	Rhauderfehn	26817	102,91	15 772	153
900	09 5 76 151	Wendelstein, Markt	90530	50,00	15 765	315
901	09 2 73 137	Kelheim, Stadt	93309	76,78	15 758	205
902	05 1 66 008	Greifath	47929	30,98	15 745	510
903	05 7 62 008	Beverungen, Stadt	37688	97,85	15 742	161
904	09 6 73 114	Bad Neustadt a.d. Saale, Stadt	97616	36,94	15 741	427
905	10 0 44 114	Rehlingen-Siersburg	66780	61,16	15 720	257
906	05 7 58 032	Spenge, Stadt	32139	40,25	15 691	390
907	01 0 60 005	Bad Segeberg, Stadt	23795	18,88	15 665	833
908	09 1 85 158	Schrobenhausen, Stadt	86529	75,31	15 665	208
909	08 1 16 071	Wendlingen am Neckar, Stadt	73240	12,15	15 629	1 292
910	01 0 56 018	Halstenbek	25469	12,58	15 602	1 248
911	06 4 31 005	Bürstadt, Stadt	68642	34,47	15 587	453
912	05 9 70 028	Bad Laasphe, Stadt	57334	135,76	15 574	115
913	05 3 66 040	Weilerswist	53919	57,25	15 565	272
914	05 7 58 020	Kirchlengern	32278	33,78	15 548	461
915	08 1 28 139	Lauda-Königshofen, Stadt	97922	94,49	15 513	164
916	15 3 55 040	Oschersleben (Bode), Stadt	39387	48,86	15 506	318
917	12 0 69 616	Teltow, Stadt	14513	21,53	15 488	720
918	06 4 32 016	Ober-Ramstadt, Stadt	64372	41,88	15 480	370
919	14 2 92 445	Radeberg, Stadt	01454	19,11	15 474	810
920	06 6 31 015	Hünfeld, Stadt	36088	119,75	15 465	129
921	05 7 66 048	Leopoldshöhe	33818	36,94	15 436	418
922	06 6 34 009	Homberg (Efze), Kreisstadt	34576	99,98	15 429	154
923	05 7 74 024	Hövelhof	33161	70,64	15 411	218
924	09 1 88 121	Gilching	82205	31,68	15 399	487
925	10 0 41 516	Quierschied	66287	20,22	15 354	760
926	06 4 34 005	Königstein im Taunus, Stadt	61462	25,07	15 344	614
927	05 7 54 020	Herzebrock-Clarholz	33442	79,24	15 270	193
928	01 0 57 062	Preetz, Stadt	24211	14,40	15 254	1 059
929	05 9 74 016	Erwitte, Stadt	59597	89,29	15 206	170
930	03 2 51 007	Bassum, Stadt	27211	168,55	15 198	90
931	15 3 70 029	Gardelegen, Stadt	39638	67,98	15 195	224
932	09 6 77 148	Karlstadt, Stadt	97753	98,03	15 191	155
933	05 1 66 004	Brüggen	41379	61,23	15 187	248
934	13 0 59 101	Wolgast, Stadt	17438	19,20	15 175	790
935	09 6 71 122	Großostheim, Markt	63762	44,31	15 158	342
936	15 3 64 023	Thale, Stadt	06502	29,23	15 153	519
937	16 0 75 085	Pößneck, Stadt	07381	24,45	15 149	621
938	06 4 33 005	Ginsheim-Gustavsburg	65462	13,94	15 138	1 089
939	09 1 90 141	Penzberg, Stadt	82377	25,72	15 097	587
940	10 0 43 117	Spiesen-Elversberg	66583	11,40	15 090	1 324
941	06 6 32 018	Rotenburg a.d. Fulda, Stadt	36199	79,84	15 088	189

1) * Bedeutet daß die Gemeinde mehrere Postleitzahlen hat;
die hier genannte ist diejenige des Verwaltungssitzes der Gemeinde.

5 Gemeinden mit 5 000 Einwohnern und mehr nach Einwohnergrößenklassen
mit ihrer Postleitzahl, Fläche, Bevölkerung und Bevölkerungsdichte am 31.12.1996

Lfd. Nr.	Schlüssel- nummer	Gemeinde	Post- leitzahl 1)	Fläche km 2	Bevölkerung	Ein- wohner je km 2
942	12 0 61 316	Lübben/Spreewald, Stadt	15907	118,94	15 070	127
943	05 9 58 048	Winterberg, Stadt	59955	147,86	15 067	102
944	03 4 60 002	Damme, Stadt	49401	104,45	15 057	144
945	15 3 58 014	Genthin, Stadt	39307	62,63	15 052	240
946	03 4 57 021	Weener, Stadt	26826	81,39	15 047	185
947	14 1 73 100	Hohenstein-Ernstthal, Stadt	09337	8,31	15 046	1 813
948	09 1 87 122	Bruckmühl, Markt	83052	50,23	15 043	300
949	09 1 72 118	Freilassing, Stadt	83395	14,80	15 039	1 016
950	03 1 57 007	Vechede	38159	75,88	15 030	198
951	16 0 76 087	Zeulenroda, Stadt	07937	48,84	15 026	308
952	10 0 41 517	Riegelsberg	66292	14,70	15 016	1 021
953	09 1 84 119	Garching b. München, Stadt	85748	28,17	15 007	534
954	05 7 70 040	Rahden, Stadt	32369	136,93	14 950	109
955	03 4 59 003	Bad Essen	49152	103,31	14 942	145
956	12 0 65 144	Hohen Neuendorf	16540	37,45	14 937	399
957	06 4 38 004	Hainburg	63512	15,94	14 919	938
958	05 9 70 008	Burbach	57299	79,66	14 882	187
959	09 3 75 190	Regenstauf, Markt	93128	99,57	14 849	149
960	03 4 58 013	Wardenburg	26203	118,66	14 848	125
961	06 5 35 011	Lauterbach (Hessen), Kreisstadt	36341	102,00	14 809	145
962	08 1 18 078	Freiberg am Neckar, Stadt	71691	13,14	14 776	1 128
963	05 3 70 036	Wassenberg, Stadt	41849	42,41	14 764	348
964	05 1 54 052	Straelen, Stadt	47638	74,05	14 758	199
965	09 7 75 129	Illertissen, Stadt	89257	36,30	14 752	406
966	05 7 74 008	Bad Lippspringe, Stadt	33175	50,98	14 739	290
967	03 3 61 009	Oyten	28876	63,47	14 707	232
968	08 3 25 045	Oberndorf am Neckar, Stadt	78727	55,93	14 696	263
969	12 0 70 296	Perleberg, Stadt	19348	137,78	14 683	107
970	08 2 16 017	Gernsbach, Stadt	76593	82,09	14 676	179
971	01 0 55 035	Ratekau	23626	59,60	14 674	246
972	05 3 54 028	Simmerath	52152	111,45	14 668	132
973	05 9 70 036	Neunkirchen	57290	39,60	14 664	370
974	03 2 53 005	Gehrden, Stadt	30989	43,10	14 655	340
975	09 5 74 112	Altdorf b. Nürnberg, Stadt	90518	48,65	14 652	301
976	03 1 54 019	Schöningen, Stadt	38364	35,36	14 620	414
977	08 4 25 141	Blaustein	89134	55,61	14 588	262
978	06 4 33 007	Kelsterbach, Stadt	65451	15,39	14 587	953
979	06 6 34 005	Fritzlar, Stadt	34560	88,78	14 586	164
980	08 3 27 049	Trossingen, Stadt	78647	24,20	14 551	601
981	06 4 39 011	Niedernhausen	65527	35,25	14 546	413
982	08 2 26 056	Neckargemünd, Stadt	69151	26,15	14 540	557
983	08 1 19 093	Kernen im Remstal	71394	15,05	14 503	967
984	08 1 26 046	Künzelsau, Stadt	74653	75,15	14 495	193
985	08 4 36 049	Isny im Allgäu, Stadt	88316	85,37	14 494	170
986	06 4 35 009	Freigericht	63579	33,42	14 479	434
987	13 0 52 018	Demmin, Hansestadt	17109	70,04	14 430	206
988	03 4 56 001	Bad Bentheim, Stadt	48455	100,16	14 405	144
989	06 6 34 001	Borken (Hessen), Stadt	34582	82,30	14 383	175
990	09 4 72 175	Pegnitz, Stadt	91257	99,98	14 376	144
991	08 2 15 097	Kraichtal, Stadt	76703	80,56	14 374	179
992	06 4 36 011	Schwalbach am Taunus, Stadt	65824	6,47	14 361	2 244
993	14 1 73 130	Lichtenstein/Sa., Stadt	09350	15,42	14 354	932
994	08 1 19 044	Murrhardt, Stadt	71540	71,14	14 346	202
995	15 1 51 053	Roßlau (Elbe), Stadt	06862	31,33	14 326	458
996	06 4 32 004	Dieburg, Stadt	64807	23,60	14 320	607
997	14 2 72 020	Bischofswerda, Stadt	01877	46,27	14 314	310
998	03 2 54 005	Bad Salzdetfurth, Stadt	31162	67,09	14 309	214
999	03 4 59 008	Beim	49191	46,67	14 286	307
1 000	06 5 34 004	Biedenkopf, Stadt	35216	90,33	14 282	158
1 001	08 3 15 006	Bad Krozingen	79189	35,66	14 279	401
1 002	05 5 58 004	Ascheberg	59387	106,28	14 244	134
1 003	06 6 31 020	Petersberg	36100	35,51	14 210	400
1 004	09 7 80 124	Immenstadt i. Allgäu, Stadt	87509	81,41	14 187	174
1 005	05 3 82 036	Much	53804	78,08	14 173	182
1 006	09 7 72 202	Stadtbergen, Markt	86391	11,50	14 169	1 232
1 007	08 3 26 052	Sankt Georgen im Schwarzwald, Stadt ...	78112	59,85	14 159	237
1 008	08 2 15 102	Eggenstein-Leopoldshafen	76344	26,11	14 158	542
1 009	06 6 36 006	Hessisch Lichtenau, Stadt	37235	105,87	14 151	134
1 010	08 1 18 050	Markgröningen, Stadt	71706	28,16	14 149	504

1) * Bedeutet daß die Gemeinde mehrere Postleitzahlen hat;
die hier genannte ist diejenige des Verwaltungssitzes der Gemeinde.

5 Gemeinden mit 5 000 Einwohnern und mehr nach Einwohnergrößenklassen
mit ihrer Postleitzahl, Fläche, Bevölkerung und Bevölkerungsdichte am 31.12.1996

Lfd. Nr.	Schlüssel- nummer	Gemeinde	Post- leit- zahl 1)	Fläche km 2	Bevölkerung	Ein- wohner je km 2
1 011	05 7 70 044	Stemwede	32351	166,02	14 117	85
1 012	01 0 51 011	Brunsbüttel, Stadt	25541	65,24	14 114	216
1 013	08 2 26 009	Brühl	68782	10,19	14 088	1 395
1 014	09 5 72 121	Eckental, Markt	90542	29,72	14 087	474
1 015	09 5 73 127	Stein, Stadt	90547	19,51	14 065	721
1 016	05 3 78 020	Odenthal	51519	39,97	14 063	352
1 017	08 4 36 010	Bad Wurzach, Stadt	88410	182,26	14 053	77
1 018	03 4 59 020	Hagen am Teutoburger Wald	49170	34,50	14 046	407
1 019	10 0 44 116	Saarwellingen	66793	41,65	14 006	337
1 020	14 3 79 710	Taucha, Stadt	04425	33,13	13 984	422
1 021	06 5 31 006	Grünberg, Stadt	53305	89,25	13 955	156
1 022	09 7 78 173	Mindelheim, Stadt	87719	56,44	13 943	247
1 023	06 5 32 001	Aßlar, Stadt	35614	43,59	13 942	321
1 024	03 1 53 007	Langelshelm, Stadt	38685	48,73	13 938	286
1 025	06 6 34 014	Meisungen, Stadt	34212	63,10	13 931	221
1 026	09 2 75 141	Pocking, Stadt	94060	68,87	13 926	202
1 027	09 4 73 159	Rödental, Stadt	96472	49,97	13 918	279
1 028	12 0 73 572	Templin, Stadt	17268	95,04	13 905	146
1 029	08 2 26 095	Walldorf, Stadt	69190	19,91	13 902	699
1 030	09 5 74 123	Feucht, Markt	90537	9,20	13 889	1 510
1 031	12 0 68 468	Wittstock/Dosse, Stadt	16909	96,93	13 878	143
1 032	08 2 26 105	Edingen-Neckarhausen	68535	12,04	13 876	1 156
1 033	03 4 58 010	Hude (Oldenburg)	27798	124,64	13 872	111
1 034	06 4 34 007	Neu-Anspach	61267	36,14	13 863	384
1 035	05 3 66 036	Schleiden, Stadt	53937	122,08	13 856	114
1 036	08 4 15 053	Münsingen, Stadt	72525	116,02	13 843	119
1 037	08 2 26 076	Sandhausen	69207	14,55	13 837	954
1 038	03 3 51 004	Bergen, Stadt	29303	163,74	13 836	85
1 039	06 4 35 012	Gründau	63584	67,60	13 819	204
1 040	06 5 33 003	Bad Camberg, Stadt	65520	54,64	13 781	252
1 041	05 3 58 036	Linnich, Stadt	52441	65,45	13 715	210
1 042	03 4 59 012	Bissendorf	49143	96,36	13 708	142
1 043	08 1 18 049	Marbach am Neckar, Stadt	71672	18,06	13 698	761
1 044	05 1 70 016	Hünxe	46569	106,80	13 683	128
1 045	13 0 62 043	Pasewalk, Stadt	17309	54,98	13 655	249
1 046	14 3 79 680	Schkeuditz, Stadt	04435	27,88	13 637	491
1 047	08 1 25 013	Brackenheim, Stadt	74336	45,74	13 628	298
1 048	09 1 84 130	Ismaning	85737	40,18	13 622	340
1 049	08 1 17 051	Uhingen	73066	24,79	13 609	551
1 050	06 5 32 021	Soils, Stadt	35606	34,06	13 608	400
1 051	09 7 77 129	Füssen, Stadt	87629	43,49	13 583	313
1 052	03 4 55 007	Jever, Stadt	26441	41,85	13 559	324
1 053	09 7 78 116	Bad Wörishofen, Stadt	86825	57,81	13 541	234
1 054	08 3 36 105	Grenzach-Wyhlen	79639	17,32	13 539	783
1 055	01 0 56 043	Reilingen	25462	13,19	13 537	1 033
1 056	06 5 33 017	Weilburg, Stadt	35781	57,41	13 483	235
1 057	06 4 32 014	Mühlital	64367	25,33	13 466	532
1 058	08 1 16 056	Plochingen, Stadt	73207	10,65	13 454	1 269
1 059	10 0 46 118	Tholey	66636	57,56	13 436	234
1 060	03 3 56 008	Ritterhude	27721	32,83	13 432	410
1 061	09 1 82 120	Holzkirchen, Markt	83607	48,25	13 408	278
1 062	08 2 26 018	Eppelheim	69214	5,70	13 397	2 350
1 063	05 7 62 032	Steinheim, Stadt	32839	75,68	13 370	177
1 064	08 1 19 090	Remshalden	73630	15,15	13 368	885
1 065	06 4 35 002	Bad Soden-Salmünster, Stadt	63628	58,60	13 365	228
1 066	08 2 26 082	Schriesheim, Stadt	69198	31,67	13 360	423
1 067	06 4 34 011	Usingen, Stadt	61250	55,83	13 348	239
1 068	05 5 70 016	Drensteinfurt, Stadt	48317	106,39	13 344	126
1 069	05 3 58 048	Niederzier	52382	63,40	13 342	210
1 070	06 5 31 011	Lich, Stadt	35423	77,63	13 338	172
1 071	05 7 66 028	Extental	32699	92,53	13 331	144
1 072	09 5 77 173	Treuchtlingen, Stadt	91757	103,40	13 324	129
1 073	06 6 33 028	Wolfhagen, Stadt	34466	111,95	13 320	119
1 074	05 3 58 004	Aldenhoven	52457	44,30	13 316	301
1 075	08 3 37 116	Wehr, Stadt	79664	35,66	13 297	374
1 076	09 6 71 130	Hösbach, Markt	63768	30,59	13 294	436
1 077	05 1 66 020	Niederkrüchten	41372	67,07	13 282	198
1 078	14 1 88 230	Stoßberg/Erzgeb., Stadt	09366	30,68	13 276	434
1 079	08 2 15 046	Malsch	76316	51,24	13 269	259

1) * Bedeutet daß die Gemeinde mehrere Postleitzahlen hat;
die hier genannte ist diejenige des Verwaltungssitzes der Gemeinde.

5 Gemeinden mit 5 000 Einwohnern und mehr nach Einwohnergrößenklassen
mit ihrer Postleitzahl, Fläche, Bevölkerung und Bevölkerungsdichte am 31.12.1996

Lfd. Nr.	Schlüssel- nummer	Gemeinde	Post- leitz- zahl 1)	Fläche km 2	Bevölkerung	Ein- wohner je km 2
1 080	06 4 32 015	Münster	64839	20,79	13 251	640
1 081	03 1 52 004	Bovenden, Flecken	37120	63,54	13 247	209
1 082	05 1 70 036	Schermbeck	46514	110,73	13 244	120
1 083	07 3 32 024	Grünstadt, Stadt	67269	18,09	13 237	735
1 084	03 3 61 006	Langwedel, Flecken	27299	76,11	13 226	174
1 085	08 4 25 072	Langenau, Stadt	89129	75,00	13 221	176
1 086	06 6 33 017	Lohfelden	34253	16,57	13 221	801
1 087	16 0 77 043	Schmölln, Stadt	04626	41,51	13 218	319
1 088	05 3 58 032	Langerwehe	52379	41,49	13 146	318
1 089	10 0 41 514	Kleinblittersdorf	66271	27,29	13 133	483
1 090	09 1 84 120	Gräfelting	82166	9,58	13 112	1 380
1 091	15 3 67 006	Calbe (Saale), Stadt	39240	56,57	13 105	232
1 092	08 4 17 013	Burladingen, Stadt	72393	123,32	13 098	106
1 093	03 2 53 019	Wennigsen (Deister)	30974	53,77	13 092	244
1 094	05 3 74 024	Marlenheide	51709	54,99	13 075	238
1 095	08 1 35 020	Herbrechtingen, Stadt	89542	58,63	13 065	223
1 096	03 4 52 014	Krummhörn	26736	159,21	13 058	82
1 097	06 4 36 002	Eppstein, Stadt	65817	24,21	13 055	539
1 098	09 7 75 162	Vöhringen, Stadt	89269	23,40	13 051	558
1 099	09 5 72 135	Höchstädt a.d. Aisch, Stadt	91315	70,84	13 043	184
1 100	01 0 53 100	Ratzeburg, Stadt	23909	30,29	13 028	431
1 101	01 0 57 057	Plön, Stadt	24306	35,94	13 022	363
1 102	05 5 54 044	Reken	48734	77,36	13 009	168
1 103	09 2 73 147	Mainburg, Stadt	84048	61,66	13 008	211
1 104	05 5 70 048	Wadersloh	59329	117,03	13 005	111
1 105	05 9 66 016	Kirchhundem	57399	147,89	13 003	88
1 106	16 0 66 092	Zella-Mehlis, Stadt	98544	28,09	12 990	464
1 107	03 2 53 012	Pattensen, Stadt	30982	67,00	12 965	194
1 108	14 1 78 470	Oelsnitz, Stadt	08606	53,47	12 956	243
1 109	06 4 37 006	Erbach, Kreisstadt	64711	61,53	12 953	211
1 110	06 4 32 011	Groß-Zimmern	64846	20,77	12 943	625
1 111	06 4 33 003	Büttelborn	64572	30,01	12 916	431
1 112	05 7 70 016	Hüllhorst	32609	44,73	12 894	288
1 113	06 5 31 003	Buseck	35418	38,67	12 883	334
1 114	05 1 54 024	Kalkar, Stadt	47546	88,23	12 865	146
1 115	08 1 28 115	Taubertschhofshelm, Stadt	97941	69,02	12 849	186
1 116	08 4 37 088	Pfullendorf, Stadt	88630	90,56	12 807	142
1 117	06 5 31 008	Hungen, Stadt	35410	86,75	12 806	148
1 118	06 6 33 009	Fuldatal	34233	33,68	12 803	381
1 119	03 3 52 050	Schiffdorf	27619	113,69	12 791	113
1 120	08 1 25 110	Obersulm	74182	31,07	12 786	412
1 121	03 4 53 011	Löningen, Stadt	49624	143,02	12 757	89
1 122	05 7 70 036	Preußisch Oldendorf, Stadt	32361	69,68	12 755	183
1 123	05 5 66 060	Neuenkirchen	48485	48,29	12 741	264
1 124	09 2 79 122	Landau a.d. Isar, Stadt	94405	84,50	12 706	150
1 125	03 1 56 002	Bad Lauterberg im Harz, Stadt	37431	41,54	12 692	306
1 126	08 2 26 037	Ketsch	68775	16,52	12 678	768
1 127	07 2 32 018	Bitburg, Stadt	54634	47,53	12 673	267
1 128	09 1 71 111	Altötting, Stadt	84503	21,65	12 668	586
1 129	09 5 74 152	Röthenbach a.d. Pegnitz, Stadt	90552	14,27	12 664	892
1 130	13 0 54 069	Ludwigslust, Stadt	19288	48,62	12 658	260
1 131	03 2 51 040	Sulingen, Stadt	27232	110,61	12 651	114
1 132	08 2 26 031	Hemsbach, Stadt	69502	12,86	12 651	988
1 133	14 1 82 060	Burgstädt, Stadt	09217	25,76	12 649	492
1 134	13 0 54 043	Hagenow, Stadt	19230	67,44	12 636	187
1 135	08 4 35 035	Meckenbeuren	88074	31,90	12 630	396
1 136	09 6 74 147	Haßfurt, Stadt	97437	52,76	12 625	240
1 137	01 0 62 006	Bargteheide, Stadt	22941	15,83	12 609	798
1 138	05 9 74 056	Wickede (Ruhr)	58739	25,20	12 606	500
1 139	03 2 54 026	Nordstemmen	31171	60,11	12 604	210
1 140	01 0 53 116	Schwarzenbek, Stadt	21493	11,56	12 584	1 094
1 141	09 2 77 116	EGgenfelden, Stadt	84307	44,51	12 577	283
1 142	08 1 36 010	Bopfingen, Stadt	73441	77,00	12 576	163
1 143	03 4 59 013	Bohnte	49163	110,75	12 572	114
1 144	08 4 15 078	Bad Urach, Stadt	72574	55,47	12 547	226
1 145	09 1 76 123	Eichstätt, Stadt	85072	47,78	12 538	263
1 146	13 0 57 036	Grimmen, Stadt	18507	30,14	12 534	416
1 147	05 3 54 020	Monschau, Stadt	52156	94,61	12 531	132
1 148	06 4 35 017	Langenseibold, Stadt	63505	26,26	12 531	478

1) * Bedeutet daß die Gemeinde mehrere Postleitzahlen hat;
die hier genannte ist diejenige des Verwaltungssitzes der Gemeinde.

5 Gemeinden mit 5 000 Einwohnern und mehr nach Einwohnergrößenklassen
mit ihrer Postleitzahl, Fläche, Bevölkerung und Bevölkerungsdichte am 31.12.1996

Lfd. Nr.	Schlüssel- nummer	Gemeinde	Post- leit- zahl 1)	Fläche km 2	Bevölkerung	Ein- wohner je km 2
1 149	16 0 69 024	Hiltdurghausen, Stadt	98646	72,92	12 528	172
1 150	09 7 74 150	Krumbach (Schwaben), Stadt	86381	44,62	12 513	281
1 151	03 3 53 035	Tostedt	21255	48,24	12 508	260
1 152	03 4 51 008	Wiefelstede	26215	106,00	12 506	118
1 153	08 2 15 064	Östringen, Stadt	76684	53,22	12 473	234
1 154	07 1 43 048	Montabaur, Stadt	56410	33,61	12 469	371
1 155	09 2 75 126	Hauzenberg, Stadt	94051	82,82	12 468	151
1 156	06 4 33 002	Bischofsheim	65474	9,03	12 468	1 385
1 157	05 7 74 012	Borchen	33178	77,11	12 453	162
1 158	09 1 84 131	Kirchheim b. München	85551	15,51	12 449	803
1 159	03 1 51 040	Wittingen, Stadt	29378 *	224,99	12 447	55
1 160	08 2 15 110	Waldbronn	76337	11,35	12 435	1 100
1 161	09 2 76 138	Regen, Stadt	94209	65,14	12 433	191
1 162	06 4 35 007	Erlensee	63526	18,59	12 432	672
1 163	08 2 15 066	Philippsburg, Stadt	76661	50,56	12 414	246
1 164	01 0 61 029	Glückstadt, Stadt	25348	22,78	12 403	546
1 165	08 3 16 009	Denzlingen	79211	16,95	12 383	733
1 166	07 3 38 019	Mutterstadt	67112	20,49	12 381	607
1 167	05 5 70 040	Sendenhorst, Stadt	48324	96,68	12 371	128
1 168	05 1 62 028	Rommerskirchen	41569	60,08	12 362	206
1 169	06 5 34 010	Gladenbach, Stadt	35075	72,28	12 359	171
1 170	14 2 84 280	Niesky, Stadt	02906	53,60	12 358	231
1 171	09 6 72 127	Hammelburg, Stadt	97762	128,90	12 335	96
1 172	05 1 54 004	Bedburg-Hau	47551	61,29	12 329	201
1 173	08 3 25 057	Sulz am Neckar, Stadt	72172	87,60	12 321	141
1 174	03 4 53 013	Saterland	26683	123,63	12 310	100
1 175	03 4 59 030	Quakenbrück, Stadt	49610	17,95	12 300	687
1 176	09 7 75 164	Weißenhorn, Stadt	89264	53,41	12 295	230
1 177	09 7 72 200	Schwabmünchen, Stadt	86830	55,51	12 292	221
1 178	05 1 70 004	Alpen	46519	59,54	12 284	206
1 179	05 9 58 008	Bestwig	59909	69,36	12 281	177
1 180	08 3 17 031	Friesenheim	77948	46,60	12 279	263
1 181	01 0 56 048	Tornesch	25436	20,96	12 266	587
1 182	03 4 58 007	Großenkneten	26197	176,16	12 262	70
1 183	14 1 81 280	Olbernhau, Stadt	09526	70,42	12 255	174
1 184	05 5 70 036	Sassenberg, Stadt	48336	78,02	12 247	157
1 185	12 0 64 336	Neuenhagen bei Berlin	15366	19,58	12 234	627
1 186	05 1 54 028	Kerken	47647	57,99	12 232	211
1 187	08 3 15 015	Breisach am Rhein, Stadt	79206	54,59	12 219	224
1 188	12 0 66 112	Großräschen, Stadt	01983	30,44	12 219	402
1 189	08 1 27 025	Gaildorf, Stadt	74405	62,56	12 218	195
1 190	03 2 51 042	Twistringen, Stadt	27239	114,22	12 209	107
1 191	03 2 52 001	Aerzen, Flecken	31855	105,07	12 205	116
1 192	06 5 34 007	Dautphetal	35232	72,03	12 200	169
1 193	06 6 33 015	Kaufungen	34260	26,13	12 188	467
1 194	05 9 62 056	Schalksmühle	58579	38,20	12 181	319
1 195	09 5 74 132	Hersbruck, Stadt	91217	22,90	12 177	532
1 196	14 1 77 120	Flöha, Stadt	09557	18,53	12 173	658
1 197	01 0 58 092	Kronshagen	24119	5,35	12 172	2 297
1 198	05 9 74 024	Lippetal	59510	126,58	12 160	96
1 199	08 4 25 039	Erbach	89155	63,29	12 150	192
1 200	06 5 31 012	Linden, Stadt	35440	22,77	12 125	534
1 201	13 0 62 058	Torgelow, Stadt	17358	49,46	12 123	245
1 202	08 3 15 113	Titisee-Neustadt, Stadt	79822	89,66	12 120	135
1 203	03 4 52 006	Großefehn	26629	127,22	12 117	95
1 204	09 6 71 143	Mömbis, Markt	63776	35,90	12 113	337
1 205	10 0 42 114	Mettlach	66693	77,97	12 109	155
1 206	06 5 33 007	Hadamar, Stadt	65589	40,99	12 108	296
1 207	06 5 31 018	Wettenberg	35435	42,97	12 108	282
1 208	14 2 87 270	Neustadt i. Sa., Stadt	01844	24,12	12 105	502
1 209	09 5 75 153	Neustadt a.d. Aisch, Stadt	91413	61,22	12 099	198
1 210	05 9 62 048	Neuenrade, Stadt	58809	54,12	12 094	224
1 211	09 2 73 152	Neustadt a.d. Donau, Stadt	93333	93,58	12 088	129
1 212	09 5 76 127	Hilpoltstein, Stadt	91161	89,44	12 085	135
1 213	15 2 61 003	Bad Dürrenberg, Stadt	06231	17,49	12 070	694
1 214	05 9 66 008	Drolshagen, Stadt	57489	67,12	12 068	180
1 215	10 0 41 511	Friedrichsthal, Stadt	66299	9,07	12 067	1 341
1 216	06 4 33 014	Trebur	65468	50,14	12 066	241
1 217	16 0 67 072	Waltershausen, Stadt	99880	30,79	12 058	393

1) * Bedeutet daß die Gemeinde mehrere Postleitzahlen hat;
die hier genannte ist diejenige des Verwaltungssitzes der Gemeinde.

5 Gemeinden mit 5 000 Einwohnern und mehr nach Einwohnergrößenklassen
mit ihrer Postleitzahl, Fläche, Bevölkerung und Bevölkerungsdichte am 31.12.1996

Lfd. Nr.	Schlüssel- nummer	Gemeinde	Post- leitz- zahl 1)	Fläche km 2	Bevölkerung	Ein- wohner je km 2
1 218	08 1 16 072	Wernau (Neckar), Stadt	73249	10,90	12 056	1 106
1 219	13 0 61 035	Sassnitz, Stadt	18546	46,07	12 056	262
1 220	12 0 69 656	Werder (Havel), Stadt	14542	27,59	12 055	438
1 221	13 0 62 059	Ueckermünde, Stadt	17373	171,92	12 050	70
1 222	09 5 71 145	Feuchtwangen, Stadt	91555	137,38	12 049	88
1 223	08 2 15 084	Ubstadt-Weiher	76698	36,46	12 047	331
1 224	09 2 71 146	Plattling, Stadt	94447	35,84	12 027	336
1 225	09 4 75 154	Münchberg, Stadt	95213	68,79	12 022	175
1 226	09 6 79 170	Ochsenfurt, Stadt	97199	63,57	12 013	189
1 227	09 1 77 115	Dorfen, Stadt	84405	99,60	11 995	120
1 228	08 3 27 046	Spaichingen, Stadt	78549	18,50	11 984	648
1 229	08 1 18 003	Asperg, Stadt	71679	5,80	11 983	2 066
1 230	03 1 57 003	Ilse	31241	28,46	11 980	422
1 231	10 0 46 112	Marpingen	66646	39,68	11 979	303
1 232	05 5 54 064	Velen	46342	71,88	11 975	167
1 233	05 9 62 008	Balve, Stadt	58802	74,76	11 963	160
1 234	03 3 53 029	Rosengarten	21224	63,67	11 962	188
1 235	12 0 67 124	Erkner	15537	16,59	11 954	724
1 236	05 1 54 020	Issum	47661	54,51	11 949	219
1 237	03 4 52 025	Wiesmoor	26639	82,96	11 919	144
1 238	09 5 71 193	Rothenburg ob der Tauber, Stadt	91541	41,75	11 914	286
1 239	06 4 39 012	Oestrich-Winkel, Stadt	65375	59,55	11 909	200
1 240	05 7 66 052	Lügde, Stadt	32676	88,62	11 907	134
1 241	03 3 51 024	Winsen (Aller)	29308	155,38	11 906	77
1 242	05 9 74 048	Welver	59514	85,60	11 899	139
1 243	01 0 53 083	Lauenburg/ Elbe, Stadt	21481	9,54	11 890	1 252
1 244	09 2 73 111	Abensberg, Stadt	93326	60,28	11 887	197
1 245	06 4 40 001	Altenstadt	63674	30,01	11 887	396
1 246	10 0 44 119	Überherrn	66802	34,30	11 887	347
1 247	09 3 75 165	Lappersdorf	93138	31,53	11 884	377
1 248	09 5 75 112	Bad Windsheim, Stadt	91438	78,21	11 883	152
1 249	03 4 53 001	BarBel	26676	84,34	11 883	141
1 250	08 4 25 020	Blaubeuren, Stadt	89143	79,15	11 880	150
1 251	03 4 54 019	Haselünne, Stadt	49740	159,15	11 862	75
1 252	03 3 57 057	Zeven, Stadt	27404	73,90	11 860	160
1 253	09 1 90 148	Schongau, Stadt	86956	21,36	11 857	557
1 254	06 4 33 010	Raunheim, Stadt	65479	12,61	11 852	941
1 255	05 5 66 056	Mettingen	49497	40,61	11 852	292
1 256	12 0 65 332	Velten, Stadt	16727	22,98	11 820	516
1 257	08 2 26 103	Sankt Leon-Rot	68789	25,56	11 806	463
1 258	10 0 45 116	Mandelbachtal	66399	57,70	11 804	205
1 259	06 5 35 016	Schotten, Stadt	63679	133,56	11 798	88
1 260	03 1 55 003	Dassel, Stadt	37586	113,03	11 786	104
1 261	06 4 35 023	Rodenbach	63517	16,71	11 751	704
1 262	05 9 74 036	Rüthen, Stadt	59602	158,11	11 743	74
1 263	08 2 25 109	Walldüren, Stadt	74731	105,88	11 740	111
1 264	05 7 74 040	Wünnenberg, Stadt	33181	161,03	11 724	73
1 265	08 3 26 003	Bad Dürrenheim, Stadt	78073	62,09	11 714	189
1 266	05 5 66 048	Lotte	49504	37,65	11 714	312
1 267	09 1 90 139	Peißenberg, Markt	82380	32,68	11 710	359
1 268	03 4 58 009	Hatten	26209	103,53	11 708	113
1 269	03 1 57 001	Edemissen	31234	103,61	11 705	113
1 270	06 4 35 029	Wächtersbach, Stadt	63607	50,80	11 698	230
1 271	08 1 18 071	Tamm	71732	8,78	11 694	1 344
1 272	03 3 58 008	Fallingb., Stadt	29683	63,17	11 670	185
1 273	09 1 78 120	Eching	85386	37,33	11 658	313
1 274	03 3 57 041	Scheeßel	27383	149,69	11 648	78
1 275	09 5 71 136	Dinkelsbühl, Stadt	91550	75,13	11 635	155
1 276	08 2 26 038	Ladenburg, Stadt	68526	19,03	11 634	612
1 277	06 4 32 020	Roßdorf	64380	20,60	11 628	564
1 278	09 2 77 138	Pfarrkirchen, Stadt	84347	52,26	11 620	223
1 279	09 7 71 146	Mering, Markt	86415	26,88	11 604	433
1 280	03 1 55 001	Bad Gandersheim, Stadt	37581	90,42	11 600	128
1 281	06 6 31 018	Neuhof	36119	90,28	11 593	129
1 282	09 1 75 122	Grafing b. München, Stadt	85567	29,57	11 589	393
1 283	14 2 86 070	Ebersbach, Stadt	02730	14,89	11 586	783
1 284	14 1 81 260	Marienberg, Stadt	09496	73,31	11 584	158
1 285	03 1 53 013	Vienenburg, Stadt	38690	71,14	11 581	163
1 286	06 6 34 003	Felsberg, Stadt	34587	83,27	11 578	139

1) * Bedeutet daß die Gemeinde mehrere Postleitzahlen hat;
die hier genannte ist diejenige des Verwaltungssitzes der Gemeinde.

5 Gemeinden mit 5 000 Einwohnern und mehr nach Einwohnergrößenklassen
mit ihrer Postleitzahl, Fläche, Bevölkerung und Bevölkerungsdichte am 31.12.1996

Lfd. Nr.	Schlüssel- nummer	Gemeinde	Post- leit- zahl 1)	Fläche km 2	Bevölkerung	Ein- wohner je km 2
1 287	12 0 69 304	Kleinmachnow	14532	11,91	11 577	973
1 288	08 1 35 015	Gerstetten	89547	92,42	11 576	125
1 289	12 0 62 024	Bad Liebenwerda, Stadt	04924	138,43	11 574	84
1 290	08 1 19 061	Rudersberg	73635	39,37	11 561	294
1 291	08 4 35 034	Markdorf, Stadt	88677	40,92	11 557	283
1 292	06 4 31 021	Wald-Michelbach	69483	74,35	11 556	156
1 293	08 2 26 012	Dossenheim	69221	14,14	11 550	819
1 294	09 1 89 157	Trostberg, Stadt	83308	51,54	11 546	224
1 295	09 1 90 140	Peitzing, Markt	86971	75,16	11 540	154
1 296	06 5 31 009	Langgöns	35428	52,54	11 538	220
1 297	09 2 71 141	Osterhofen, Stadt	94486	111,14	11 536	104
1 298	06 4 31 016	Lorsch, Stadt	64653	25,23	11 529	458
1 299	15 3 62 096	Wolmirstedt, Stadt	39326	31,73	11 523	364
1 300	10 0 43 113	Merchweiler	66589	12,78	11 519	907
1 301	01 0 60 004	Bad Bramstedt, Stadt	24576	24,00	11 518	480
1 302	03 2 54 008	Bockenem, Stadt	31167	109,39	11 512	105
1 303	03 3 59 013	Drochtersen	21706	126,75	11 511	91
1 304	09 1 80 124	Murnau a. Staffelsee, Markt	82418	38,06	11 504	303
1 305	03 1 58 006	Cremlingen	38162	59,23	11 499	194
1 306	08 2 36 046	Niefern-Öschelbronn	75223	22,02	11 489	522
1 307	09 3 75 174	Neutraubling, Stadt	93073	9,78	11 481	1 184
1 308	03 3 61 008	Ottersberg, Flecken	28870	99,03	11 473	116
1 309	06 4 39 004	Geisenheim, Stadt	65366	40,34	11 472	285
1 310	08 2 35 079	Bad Wildbad im Schwarzwald, Stadt	75323	105,26	11 472	109
1 311	03 4 60 003	Dinklage, Stadt	49413	72,65	11 465	158
1 312	08 3 16 043	Teningen	79331	40,28	11 461	285
1 313	14 1 81 420	Zschopau, Stadt	09405	12,23	11 457	939
1 314	05 7 54 052	Werther (Westf.), Stadt	33824	35,31	11 456	325
1 315	03 4 59 004	Bad Iburg, Stadt	49186	36,44	11 430	314
1 316	09 7 76 117	Lindenberg i. Allgäu, Stadt	88161	11,85	11 406	967
1 317	09 6 77 131	Gemünden a. Main, Stadt	97737	75,08	11 396	152
1 318	09 1 79 134	Maisach	82216	53,47	11 391	213
1 319	03 3 59 028	Jork	21635	62,27	11 385	183
1 320	05 3 66 024	Kall	53925	66,08	11 382	172
1 321	03 4 52 012	Inlow	26632	123,03	11 375	92
1 322	08 3 35 100	Rielasingen-Worblingen	78239	18,57	11 357	614
1 323	08 1 25 102	Weinsberg, Stadt	74189	22,22	11 356	512
1 324	03 1 52 021	Rosdorf	37124	66,40	11 350	171
1 325	12 0 72 168	Jüterbog, Stadt	14913	101,54	11 330	112
1 326	08 1 26 011	Bretzfeld	74626	64,69	11 326	175
1 327	03 1 54 014	Lehre	38165	71,57	11 320	158
1 328	15 1 71 026	Jessen (Elster), Stadt	06917	176,20	11 302	64
1 329	08 3 17 026	Ettenheim, Stadt	77955	48,90	11 296	231
1 330	16 0 74 018	Eisenberg, Stadt	07607	24,84	11 274	455
1 331	03 2 52 005	Emmerthal	31860	114,63	11 261	98
1 332	08 1 17 015	Donzdorf, Stadt	73072	39,82	11 257	283
1 333	13 0 51 004	Bad Doberan, Stadt	18209	32,71	11 247	344
1 334	03 2 54 020	Harsum	31177	49,92	11 245	225
1 335	05 3 74 028	Morsbach	51597	55,97	11 238	201
1 336	06 4 35 028	Steinau an der Straße, Stadt	36396	104,95	11 224	107
1 337	03 1 57 005	Lengede	38268	34,09	11 197	329
1 338	08 2 36 071	Remchingen	75196	24,06	11 182	466
1 339	09 1 87 182	Wasserburg a. Inn, Stadt	83512	18,80	11 177	595
1 340	08 1 15 015	Gärtringen	71116	20,21	11 165	553
1 341	06 5 32 003	Braunfels, Stadt	35619	47,29	11 156	236
1 342	08 1 15 024	Holzgerlingen, Stadt	71088	13,39	11 152	838
1 343	09 3 72 153	Roding, Stadt	93426	113,94	11 152	98
1 344	03 4 56 021	Schüttorf, Stadt	48465	11,23	11 151	996
1 345	12 0 70 316	Pritzwalk, Stadt	16928	46,21	11 150	241
1 346	13 0 58 034	Grevesmühlen, Stadt	23936	52,32	11 147	213
1 347	05 9 74 012	Ense	59469	51,08	11 143	218
1 348	09 3 76 119	Burglengenfeld, Stadt	93133	82,84	11 133	134
1 349	08 1 36 042	Lorch, Stadt	73547	34,29	11 095	324
1 350	05 5 66 072	Recke	49509	53,48	11 094	208
1 351	09 5 74 117	Burgthann	90559	39,23	11 091	283
1 352	08 2 26 028	Heddesheim	68542	14,71	11 088	754
1 353	03 2 52 008	Salzhemmendorf, Flecken	31020	94,31	11 079	117
1 354	01 0 55 044	Scharbeutz	23683 *	51,76	11 037	213
1 355	08 1 19 084	Welzheim, Stadt	73642	37,98	11 035	291

1) * Bedeutet daß die Gemeinde mehrere Postleitzahlen hat;
die hier genannte ist diejenige des Verwaltungssitzes der Gemeinde.

5 Gemeinden mit 5 000 Einwohnern und mehr nach Einwohnergrößenklassen
mit ihrer Postleitzahl, Fläche, Bevölkerung und Bevölkerungsdichte am 31.12.1996

Lfd. Nr.	Schlüssel- nummer	Gemeinde	Post- leitz- zahl 1)	Fläche km 2	Bevölkerung	Ein- wohner je km 2
1 356	09 1 84 134	Oberhaching	82041	26,60	11 030	415
1 357	08 2 16 009	Durmersheim	76448	26,15	11 026	422
1 358	08 2 15 105	Linkenheim-Hochstetten	76351	23,60	11 015	467
1 359	10 0 46 114	Nohfelden	66625	100,73	10 996	109
1 360	03 4 53 008	Garrel	49681	113,23	10 990	97
1 361	01 0 62 009	Barsbüttel	22885	24,68	10 986	447
1 362	08 1 18 070	Steinheim an der Murr, Stadt	71711	23,20	10 965	473
1 363	12 0 63 208	Nauen, Stadt	14641	60,35	10 951	182
1 364	06 4 40 023	Rosbach v.d. Höhe, Stadt	61191	45,33	10 941	242
1 365	06 4 39 002	Bad Schwalbach, Kreisstadt	65307	40,29	10 924	272
1 366	08 2 15 099	Graben-Neudorf	76676	28,80	10 916	379
1 367	16 0 77 032	Meuselwitz, Stadt	04610	26,12	10 911	418
1 368	14 1 78 250	Klingenthal/Sa., Stadt	08248	28,66	10 910	381
1 369	08 4 17 025	Haigerloch, Stadt	72401	76,45	10 909	143
1 370	03 4 55 027	Zetel	26340	81,26	10 893	134
1 371	05 3 58 052	Nörvenich	52388	66,01	10 889	165
1 372	09 2 74 184	Vilsbiburg, Stadt	84137	68,89	10 884	158
1 373	12 0 65 356	Zehdenick, Stadt	16792	50,72	10 879	215
1 374	01 0 59 120	Harrislee	24955	18,84	10 872	578
1 375	08 3 15 047	Gundelfingen	79194	14,28	10 870	765
1 376	08 1 25 056	Lauffen am Neckar, Stadt	74348	22,63	10 861	481
1 377	05 5 66 092	Westerkappeln	49492	85,78	10 861	127
1 378	05 9 74 008	Bad Sassendorf	59505	63,44	10 858	171
1 379	05 5 58 008	Billerbeek, Stadt	48727	90,92	10 848	119
1 380	08 4 16 048	Ammerbuch	72119	48,05	10 843	226
1 381	08 4 17 044	Meßstetten, Stadt	72469	76,82	10 840	141
1 382	08 2 35 006	Altensteig, Stadt	72213	53,22	10 829	204
1 383	13 0 54 013	Botzenburg/ Elbe, Stadt	19258	47,25	10 822	229
1 384	09 7 73 144	Lauringen (Donau), Stadt	89415	44,29	10 807	245
1 385	14 1 91 220	Lößnitz, Stadt	08294	19,48	10 802	557
1 386	12 0 64 044	Bad Freienwalde (Oder), Stadt	16259	55,79	10 800	194
1 387	05 5 58 020	Havixbeck	48329	52,98	10 797	204
1 388	09 6 77 157	Marktheidenfeld, Stadt	97828	35,66	10 791	303
1 389	06 4 31 007	Fürth	64658	38,41	10 791	281
1 390	09 2 74 126	Ergolding, Markt	84030	37,10	10 791	291
1 391	06 4 35 026	Schöneck	61137	21,49	10 788	504
1 392	07 2 31 502	Morbach	54497	122,16	10 779	88
1 393	06 5 32 009	Eschenburg	35713	45,76	10 764	236
1 394	07 1 32 006	Betzdorf, Stadt	57518	9,57	10 755	1 132
1 395	03 4 59 021	Hasbergen	49205	21,73	10 754	496
1 396	09 1 86 137	Manching, Markt	85077	35,48	10 748	304
1 397	08 3 26 005	Blumberg, Stadt	78176	98,57	10 742	109
1 398	07 3 38 005	Böhl-Iggelheim	67459	32,83	10 740	327
1 399	12 0 64 428	Rüdersdorf b. Bln.	15562	38,15	10 733	282
1 400	08 1 18 007	Besigheim, Stadt	74354	17,01	10 732	631
1 401	09 1 82 125	Miesbach, Stadt	83714	32,43	10 727	331
1 402	09 1 79 118	Eichenau	82223	6,96	10 721	1 554
1 403	08 1 19 042	Leutenbach	71397	14,73	10 718	729
1 404	09 4 79 169	Wunsiedel, Stadt	95632	54,89	10 696	195
1 405	14 1 88 220	Oelsnitz/Erzgeb., Stadt	09376	19,77	10 686	542
1 406	09 4 78 165	Staffelstein, Stadt	96231	99,41	10 683	107
1 407	03 2 56 025	Rehburg-Loccum, Stadt	31628	99,91	10 678	107
1 408	01 0 55 028	Malente	23714	69,06	10 666	155
1 409	09 1 71 113	Burgkirchen a.d. Alz	84508	42,94	10 655	248
1 410	08 4 35 052	Salem	88682	62,70	10 646	170
1 411	03 4 54 014	Geeste	49744	133,07	10 628	80
1 412	05 5 54 040	Raesfeld	46348	57,81	10 626	184
1 413	08 3 17 034	Gengenbach, Stadt	77723	61,91	10 623	172
1 414	08 1 16 047	Neuhausen auf den Fildern	73765	12,47	10 618	856
1 415	03 3 57 051	Visselhövede, Stadt	27374	158,82	10 617	67
1 416	05 5 54 032	Isselburg, Stadt	46419	42,73	10 617	249
1 417	08 3 17 153	Rheinau, Stadt	77866	73,43	10 609	145
1 418	07 3 38 017	Limburgerhof	67117	9,00	10 592	1 177
1 419	09 1 84 135	Oberschleißheim	85764	30,60	10 584	346
1 420	09 4 71 145	Hirschaid, Markt	96114	40,96	10 582	259
1 421	09 2 76 148	Zwiesel, Stadt	94227	41,15	10 579	257
1 422	05 5 58 040	Rosendahl	48720	94,17	10 571	112
1 423	03 4 57 020	Uplengen	26670	148,83	10 558	71
1 424	03 2 57 028	Obernkirchen, Stadt	31683	32,48	10 550	326

1) * Bedeutet daß die Gemeinde mehrere Postleitzahlen hat;
die hier genannte ist diejenige des Verwaltungssitzes der Gemeinde.

5 Gemeinden mit 5 000 Einwohnern und mehr nach Einwohnergrößenklassen
mit ihrer Postleitzahl, Fläche, Bevölkerung und Bevölkerungsdichte am 31.12.1996

Lfd. Nr.	Schlüssel- nummer	Gemeinde	Post- leit- zahl 1)	Fläche km 2	Bevölkerung	Ein- wohner je km 2
1 425	06 4 36 009	Kriftel	65830	6,76	10 549	1 574
1 426	06 4 31 017	Mörtenbach	69509	27,22	10 540	388
1 427	12 0 62 124	Elsterwerda, Stadt	04910	40,55	10 538	260
1 428	09 7 72 177	Meitingen, Markt	86405	29,87	10 533	353
1 429	06 5 31 002	Biebertal	35444	43,92	10 532	240
1 430	05 9 74 004	Anröchte	59609	73,77	10 531	143
1 431	01 0 58 034	Büdelndorf	24782	6,23	10 515	1 696
1 432	05 3 70 008	Gangelit	52538	48,73	10 513	216
1 433	05 7 74 028	Lichtenau, Stadt	33165	192,17	10 501	55
1 434	09 1 84 138	Planegg	82152	9,40	10 489	1 116
1 435	06 5 31 010	Laubach, Stadt	35321	97,01	10 484	108
1 436	06 4 33 009	Nauheim	64569	13,77	10 481	765
1 437	08 2 26 062	Oftersheim	68723	12,77	10 478	825
1 438	03 1 57 004	Lahstedt	31246	43,49	10 468	241
1 439	09 2 72 151	Waldkirchen, Stadt	94065	80,03	10 467	131
1 440	09 4 75 162	Rehau, Stadt	95111	80,33	10 466	130
1 441	03 3 59 023	Harsefeld, Flecken	21698	51,80	10 466	202
1 442	15 3 63 117	Tangermünde, Stadt	39590	22,00	10 442	475
1 443	08 1 25 086	Schwaigern, Stadt	74193	49,50	10 429	211
1 444	09 1 75 115	Ebersberg, Stadt	85560	40,83	10 429	256
1 445	08 2 15 100	Bad Schönborn	76669	24,09	10 427	434
1 446	06 5 31 016	Reiskirchen	35447	44,98	10 407	232
1 447	08 3 15 076	Neuenburg am Rhein, Stadt	79395	44,12	10 398	236
1 448	09 6 78 193	Werneck, Markt	97440	73,56	10 393	141
1 449	06 4 31 004	Birkenau	69488	24,56	10 392	424
1 450	09 5 73 120	Langenzenn, Stadt	90579	46,30	10 383	224
1 451	12 0 73 008	Angermünde, Stadt	16278	43,03	10 379	241
1 452	07 1 41 029	Diez, Stadt	65582	12,44	10 372	836
1 453	06 5 31 013	Lollar, Stadt	35457	21,90	10 369	473
1 454	08 1 18 051	Möglingen	71696	9,93	10 365	1 047
1 455	13 0 53 087	Teterow, Stadt	17166	47,16	10 354	220
1 456	13 0 57 009	Barth, Stadt	18356	40,71	10 353	254
1 457	06 6 33 023	Schauenburg	34270	30,85	10 351	336
1 458	06 5 35 015	Schlitz, Stadt	36110	142,09	10 336	73
1 459	09 2 74 113	Altdorf	84032	23,05	10 336	449
1 460	09 2 77 145	Simbach a. Inn, Stadt	84359	47,32	10 335	218
1 461	09 7 80 133	Oberstdorf, Markt	87561	230,10	10 335	45
1 462	15 2 61 045	Querfurt, Stadt	06268	52,01	10 334	199
1 463	06 4 39 013	Rüdesheim am Rhein, Stadt	65385	51,45	10 327	201
1 464	07 1 31 090	Grafschaft	53501	57,55	10 327	180
1 465	09 1 87 165	Raubling	83064	44,27	10 323	234
1 466	05 5 58 036	Olfen, Stadt	59399	52,42	10 306	197
1 467	06 5 35 013	Mücke	35325	86,23	10 303	120
1 468	09 7 77 121	Buchloe, Stadt	86807	36,16	10 297	285
1 469	14 1 82 150	Hainichen, Stadt	09661	48,04	10 294	214
1 470	15 1 59 001	Aken (Elbe), Stadt	06385	59,89	10 294	172
1 471	09 6 71 121	Goldbach, Markt	63773	10,97	10 280	943
1 472	01 0 59 045	Kappeln, Stadt	24376	43,32	10 278	237
1 473	09 4 75 136	Helmbrechts, Stadt	95233	58,65	10 274	175
1 474	05 9 74 032	Möhnesee	59519	123,37	10 271	83
1 475	08 2 26 060	Nußloch	69226	13,59	10 267	761
1 476	03 4 51 001	Apen	26689	76,71	10 265	134
1 477	08 4 25 071	Laichingen, Stadt	89150	69,84	10 250	147
1 478	06 6 33 020	Niestetal	34266	22,15	10 221	462
1 479	08 1 17 049	Süßen, Stadt	73079	12,78	10 216	804
1 480	08 1 16 015	Denkendorf	73770	13,06	10 211	785
1 481	08 2 35 080	Wildberg, Stadt	72218	56,68	10 209	180
1 482	08 1 36 028	Heubach, Stadt	73540	25,81	10 200	395
1 483	07 1 37 216	Mülheim-Kärlich, Stadt	56218	16,30	10 196	626
1 484	08 2 36 072	Straubenhardt	75334	33,08	10 194	309
1 485	06 4 34 010	Steinbach (Taunus), Stadt	61449	4,40	10 149	2 307
1 486	07 3 38 004	Bobenheim-Roxheim	67240	20,45	10 120	496
1 487	14 2 87 360	Schönfeld-Weißbig	01474	41,18	10 111	246
1 488	14 1 77 030	Brand-Erbisdorf, Stadt	09618	24,47	10 101	414
1 489	14 1 93 520	Wilkau-Haßlau, Stadt	08112	5,73	10 095	1 771
1 490	06 5 33 008	Hünfelden	65597	62,70	10 090	161
1 491	07 1 43 032	Höhr-Grenzhausen, Stadt	56203	15,88	10 083	638
1 492	06 5 32 014	Hüttenberg	35625	40,74	10 081	248
1 493	01 0 60 092	Wahstedt, Stadt	23812	15,74	10 078	642

1) * Bedeutet daß die Gemeinde mehrere Postleitzahlen hat;
die hier genannte ist diejenige des Verwaltungssitzes der Gemeinde.

5 Gemeinden mit 5 000 Einwohnern und mehr nach Einwohnergrößenklassen
mit ihrer Postleitzahl, Fläche, Bevölkerung und Bevölkerungsdichte am 31.12.1996

Lfd. Nr.	Schlüssel- nummer	Gemeinde	Post- leit- zahl 1)	Fläche km 2	Bevölkerung	Ein- wohner je km 2
1 494	08 3 36 084	Steinen	79585	46,86	10 077	215
1 495	08 2 16 049	Sinzheim	76547	28,47	10 068	355
1 496	09 1 84 146	Neubiberg	85579	5,76	10 063	1 765
1 497	09 1 84 122	Grünwald	82031	7,68	10 062	1 324
1 498	14 3 79 160	Engelsdorf	04439	20,99	10 049	481
1 499	08 4 15 019	Eningen unter Achalm	72800	23,16	10 048	435
1 500	03 3 61 005	Kirchlinteln	27308	174,13	10 044	58
1 501	03 2 57 006	Bad Nenndorf	31542	23,23	10 038	433
1 502	01 0 55 033	Oldenburg in Holstein, Stadt	23758	39,66	10 032	253
1 503	09 2 78 118	Bogen, Stadt	94327	49,72	10 032	202
1 504	08 3 26 017	Furtwangen im Schwarzwald, Stadt	78120	82,57	10 028	122
1 505	10 0 45 115	Kirkel	66459	31,37	10 026	320
1 506	03 3 53 032	Stelle	21435	38,49	10 013	261
1 507	12 0 67 440	Schöneiche b. Berlin	15566	16,63	10 013	603
1 508	08 1 19 041	Korb	71404	8,46	10 007	1 191
		zusammen ...	X	48 616,17	11 645 389	240

565 Gemeinden mit 7 000 bis unter 10 000 Einwohnern

1 509	03 1 52 009	Friedland	37133	75,68	9 992	132
1 510	03 4 57 017	Ostrhauderfehn	26842	51,00	9 985	196
1 511	06 6 31 006	Eichenzell	36124	55,97	9 977	178
1 512	07 1 41 006	Bad Ems, Stadt	56130	15,36	9 975	652
1 513	10 0 44 121	Wallerfangen	66798	42,17	9 974	237
1 514	06 4 35 001	Bad Orb, Stadt	63619	47,78	9 964	209
1 515	09 1 75 135	Pöing	85586	12,89	9 962	778
1 516	06 4 35 027	Sinnatal	36391	111,84	9 959	89
1 517	16 0 75 073	Neustadt an der Orla, Stadt	07806	30,93	9 958	322
1 518	08 2 36 004	Birkenfeld	75217	19,04	9 951	524
1 519	08 1 15 044	Schönaich	71101	14,16	9 937	705
1 520	03 4 59 017	Fürstenau, Stadt	49584	78,62	9 934	126
1 521	07 1 32 063	Kirchen (Sieg)	57548	39,59	9 925	251
1 522	09 3 76 141	Maxhütte-Haidhof, Stadt	93142	34,71	9 915	286
1 523	12 0 63 244	Premnitz, Stadt	14727	11,56	9 915	862
1 524	08 4 37 076	Mengen, Stadt	88512	49,79	9 913	199
1 525	03 4 62 005	Friedeburg	26446	163,57	9 909	61
1 526	09 3 77 154	Tirschenreuth, Stadt	95643	97,15	9 888	102
1 527	09 7 71 142	Kissing	86438	23,12	9 888	428
1 528	03 4 55 020	Wangerland	26434	175,35	9 879	56
1 529	09 1 75 127	Markt Schwaben, Markt	85570	10,87	9 877	915
1 530	07 3 37 038	Herxheim bei Landau/ Pfalz	76863	29,12	9 872	339
1 531	03 3 54 018	Lüchow (Wendland), Stadt	29439	89,11	9 862	111
1 532	09 6 76 139	Miltenberg, Stadt	63897	60,18	9 838	164
1 533	09 6 79 202	Veitshöchheim	97209	10,76	9 830	919
1 534	10 0 41 512	Großbesseln	66352	25,20	9 824	390
1 535	08 2 26 063	Plankstadt	68723	8,39	9 820	1 183
1 536	01 0 58 005	Altenholz	24161	19,51	9 805	503
1 537	09 3 71 136	Kümmersbruck	92245	46,39	9 799	212
1 538	08 2 15 059	Oberderdingen	75038	33,57	9 798	292
1 539	14 2 87 370	Sebnitz, Stadt	01855	24,73	9 791	396
1 540	03 2 54 014	Elze, Stadt	31008	47,59	9 775	206
1 541	08 3 35 028	Gottmadingen	78244	23,59	9 773	416
1 542	05 7 66 004	Augustdorf	32832	42,21	9 772	232
1 543	16 0 65 003	Bad Frankenhausen/Kyffhäuser, Stadt ...	06567	56,55	9 768	173
1 544	05 7 62 012	Borgentreich, Stadt	34434	138,56	9 762	70
1 545	05 7 66 060	Schieder-Schwalenberg, Stadt	32816	60,07	9 762	163
1 546	03 4 59 022	Hilte am Teutoburger Wald	49176	52,60	9 762	186
1 547	09 1 72 111	Ainring	83404	32,95	9 762	297
1 548	06 4 37 009	Höchst i. Odw.	64739	30,51	9 760	320
1 549	08 4 15 092	Lichtenstein	72805	34,24	9 758	285
1 550	05 7 66 012	Barntrop, Stadt	32683	59,46	9 742	164
1 551	03 1 53 008	Liebenburg	38704	78,36	9 739	124
1 552	05 3 58 044	Nideggen, Stadt	52385	64,98	9 712	150
1 553	10 0 44 113	Naibach	66809	22,46	9 688	433
1 554	08 4 26 097	Riedlingen, Stadt	88499	64,97	9 686	149
1 555	09 7 72 130	Diedorf Markt	86420	33,22	9 677	291
1 556	09 1 86 162	Wolnzach, Markt	85283	91,54	9 672	106

1) * Bedeutet daß die Gemeinde mehrere Postleitzahlen hat;
die hier genannte ist diejenige des Verwaltungssitzes der Gemeinde.

5 Gemeinden mit 5 000 Einwohnern und mehr nach Einwohnergrößenklassen
mit ihrer Postleitzahl, Fläche, Bevölkerung und Bevölkerungsdichte am 31.12.1996

Lfd. Nr.	Schlüssel- nummer	Gemeinde	Post- leit- zahl 1)	Fläche km 2	Bevölkerung	Ein- wohner je km 2
1 557	05 3 82 052	Ruppichteroth	53809	61,95	9 671	156
1 558	06 4 38 003	Egelsbach	63329	14,82	9 671	653
1 559	08 3 35 022	Engen, Stadt	78234	70,53	9 663	137
1 560	12 0 68 264	Kyritz, Stadt	16866	68,60	9 658	141
1 561	08 2 26 107	Hirschberg an der Bergstraße	69493	12,35	9 654	785
1 562	09 3 72 126	Furth i. Wald, Stadt	93437	67,10	9 653	144
1 563	09 1 87 130	Feldkirchen-Westerham	83620	52,32	9 647	184
1 564	09 2 74 128	Essenbach	84051	83,57	9 634	115
1 565	14 3 75 180	Waldheim, Stadt	04736	23,81	9 629	405
1 566	06 6 36 001	Bad Sooden-Allendorf, Stadt	37242	73,52	9 623	131
1 567	08 1 15 042	Rutesheim	71277	16,24	9 605	593
1 568	09 1 87 162	Prien a. Chiemsee, Markt	83209	20,68	9 597	466
1 569	09 5 73 114	Cadolzburg, Markt	90556	45,44	9 594	211
1 570	06 4 33 004	Gernsheim, Stadt	64579	40,11	9 587	239
1 571	07 3 33 019	Eisenberg (Pfalz), Stadt	67304	18,71	9 573	512
1 572	12 0 67 036	Beeskow, Stadt	15848	77,10	9 549	124
1 573	03 3 55 001	Adendorf	21365	16,08	9 543	596
1 574	08 3 15 064	Kirchzarten	79199	21,14	9 535	452
1 575	05 5 58 028	Nordkirchen	59394	52,38	9 533	182
1 576	16 0 75 098	Schleiz, Stadt	07907	83,03	9 528	115
1 577	05 7 58 028	Rödinghausen	32289	36,27	9 527	263
1 578	03 3 61 003	Dörverden	27313	83,30	9 519	114
1 579	08 2 36 076	Königsbach-Stein	75203	33,72	9 503	282
1 580	03 4 53 005	Emstek	49685	108,10	9 502	88
1 581	12 0 64 380	Petershagen/Eggersdorf	15370	17,50	9 502	543
1 582	06 5 34 021	Wetter (Hessen), Stadt	35083	104,56	9 483	91
1 583	09 6 75 174	Volkach, Stadt	97332	60,43	9 478	157
1 584	06 5 33 013	Runkel, Stadt	65594	43,72	9 477	217
1 585	09 6 76 122	Erlenbach a. Main, Stadt	63906	15,70	9 465	603
1 586	03 4 56 025	Wietmarschen	49835	118,91	9 464	80
1 587	09 1 87 177	Stephanskirchen	83071	26,51	9 446	356
1 588	09 1 71 132	Töging a. Inn, Stadt	84513	13,72	9 438	689
1 589	14 2 80 440	Weinböhla	01689	19,01	9 437	497
1 590	08 1 19 055	Plüderhausen	73655	26,13	9 435	361
1 591	06 5 34 016	Neustadt (Hessen), Stadt	35279	56,89	9 434	166
1 592	07 1 37 226	Vallendar, Stadt	56179	13,22	9 426	714
1 593	15 1 51 009	Coswig (Anhalt), Stadt	06869	21,71	9 414	434
1 594	06 4 39 007	Hünstetten	65510	50,56	9 409	186
1 595	09 6 79 147	Höchberg, Markt	97204	7,55	9 406	1 254
1 596	09 1 76 126	Galmersheim, Markt	85080	28,22	9 404	333
1 597	03 1 57 002	Hohenhameln	31249	69,42	9 401	135
1 598	06 6 36 011	Sontra, Stadt	36205	111,29	9 394	84
1 599	09 7 74 121	Burgau, Stadt	89331	25,92	9 379	362
1 600	09 5 73 125	Roßtal, Markt	90574	44,41	9 378	211
1 601	08 1 16 070	Weilheim an der Teck, Stadt	73235	26,51	9 377	354
1 602	03 2 55 008	Delligsen, Flecken	31073	36,01	9 375	260
1 603	08 1 18 067	Schwieberdingen	71701	14,87	9 375	633
1 604	09 7 80 112	Altusried, Markt	87452	91,67	9 354	102
1 605	08 3 17 005	Appenweiler	77767	38,02	9 349	246
1 606	03 2 54 017	Giesen	31180	33,91	9 331	275
1 607	09 1 81 114	Dießen a. Ammersee, Markt	86911	82,64	9 330	113
1 608	05 9 58 016	Eslohe (Sauerland)	59889	113,30	9 322	82
1 609	01 0 54 151	Westerland, Stadt	25980	10,46	9 317	896
1 610	06 5 32 008	Ehringshausen	35630	45,43	9 317	205
1 611	07 3 35 022	Landstuhl, Sickingenstadt	66849	15,35	9 305	608
1 612	13 0 53 013	Bützow, Stadt	18246	33,51	9 305	278
1 613	09 3 71 113	Auerbach i.d. OPf., Stadt	91275	70,24	9 299	132
1 614	06 5 33 018	Weilmünster, Marktflecken	35789	77,42	9 297	120
1 615	15 1 71 023	Gräfenhainichen, Stadt	06773	41,64	9 291	223
1 616	14 2 85 090	Gröditz, Stadt	01609	7,80	9 286	1 191
1 617	09 7 75 139	Elchingen	89275	24,87	9 278	374
1 618	06 4 37 001	Bad König, Stadt	64732	46,73	9 276	199
1 619	06 4 40 019	Ortenberg, Stadt	63683	54,70	9 275	170
1 620	16 0 74 041	Hermisdorf, Stadt	07629	7,51	9 261	1 235
1 621	03 3 56 011	Worpswede	27726	76,13	9 257	122
1 622	10 0 46 115	Nonnweiler	66620	66,76	9 245	139
1 623	06 4 35 018	Linsengericht	63589	29,82	9 240	310
1 624	03 1 51 025	Sassenburg	38524	88,39	9 239	105
1 625	13 0 52 050	Malchin, Stadt	17139	39,44	9 235	234

1) * Bedeutet daß die Gemeinde mehrere Postleitzahlen hat;
die hier genannte ist diejenige des Verwaltungssitzes der Gemeinde.

5 Gemeinden mit 5 000 Einwohnern und mehr nach Einwohnergrößenklassen
mit ihrer Postleitzahl, Fläche, Bevölkerung und Bevölkerungsdichte am 31.12.1996

Lfd. Nr.	Schlüssel- nummer	Gemeinde	Post- leit- zahl 1)	Fläche km 2	Bevölkerung	Ein- wohner je km 2
1 626	09 1 88 141	Tutzing	82327	35,63	9 233	259
1 627	05 5 66 088	Tecklenburg, Stadt	49545	70,31	9 232	131
1 628	01 0 56 002	Barmstedt, Stadt	25355	17,16	9 225	539
1 629	14 1 88 260	Zwönitz, Stadt	08297	34,13	9 216	270
1 630	14 3 79 460	Markranstädt, Stadt	04420	33,40	9 216	276
1 631	03 4 54 054	Twist	49767	105,63	9 206	87
1 632	01 0 55 021	Heiligenhafen, Stadt	23774	18,12	9 193	508
1 633	05 1 54 064	Weeze	47652	79,50	9 181	115
1 634	08 1 15 051	Weil im Schönbuch	71093	26,13	9 181	352
1 635	07 1 33 052	Kirn, Stadt	55606	16,52	9 174	556
1 636	05 5 66 064	Nordwalde	48356	51,26	9 173	179
1 637	03 3 55 009	Bleckede, Stadt	21354	139,72	9 168	66
1 638	08 1 16 081	Aichtal, Stadt	72631	23,64	9 158	388
1 639	03 3 57 016	Gnarrenburg	27442	122,90	9 153	74
1 640	06 4 37 013	Reichelsheim (Odenwald)	64385	58,21	9 140	157
1 641	08 1 25 058	Leingarten	74211	23,48	9 133	390
1 642	08 2 35 008	Bad Liebenzell, Stadt	75378	33,80	9 121	270
1 643	12 0 71 244	Kolkwitz	03099	104,00	9 121	88
1 644	03 4 55 014	Sande	26452	44,86	9 118	204
1 645	03 4 54 010	Emsbüren	48488	139,55	9 110	65
1 646	05 3 70 024	Selfkant	52538	42,08	9 108	217
1 647	08 2 15 107	Oberhausen-Rheinhausen	68794	18,95	9 090	481
1 648	08 4 15 014	Dettingen an der Erms	72581	15,82	9 085	575
1 649	05 3 58 040	Merzenich	52399	37,92	9 083	240
1 650	09 1 73 135	Lenggries	83661	242,88	9 070	37
1 651	16 0 76 079	Weida, Stadt	07570	12,58	9 055	724
1 652	06 4 40 024	Wölfersheim	61200	43,15	9 053	210
1 653	03 3 51 012	Hambühren	29313	56,68	9 047	160
1 654	09 1 88 124	Herrsching a. Ammersee	82211	20,87	9 031	434
1 655	03 1 52 011	Gleichen	37130	128,92	9 030	70
1 656	08 4 17 008	Bisingen	72406	32,84	9 024	275
1 657	06 5 34 008	Ebsdorfergrund	35085	72,85	9 009	124
1 658	03 4 59 015	Dissen am Teutoburger Wald, Stadt	49201	31,90	9 008	282
1 659	03 4 60 010	Visbek	49429	84,07	8 980	107
1 660	05 7 62 040	Willebadessen, Stadt	34439	128,13	8 973	70
1 661	09 4 75 156	Naila, Stadt	95119	37,05	8 972	242
1 662	09 2 72 120	Grafenau, Stadt	94481	63,80	8 971	141
1 663	06 6 33 008	Fuldabrück	34277	17,85	8 969	504
1 664	03 4 59 029	Ostercappeln	49179	100,19	8 966	90
1 665	03 4 61 004	Elsfleth, Stadt	26931	115,15	8 961	78
1 666	12 0 62 224	Herzberg/Elster, Stadt	04916	44,46	8 960	202
1 667	09 5 71 165	Heilsbronn, Stadt	91560	62,21	8 954	144
1 668	03 4 56 014	Neuenhaus, Stadt	49828	31,31	8 931	285
1 669	05 9 54 004	Breckerfeld, Stadt	58339	58,68	8 929	152
1 670	05 5 70 032	Ostbevern	48346	89,00	8 919	100
1 671	08 1 35 032	Steinheim am Albuch	89555	82,42	8 917	108
1 672	07 3 35 038	Ramstein-Miesenbach, Stadt	66877	43,02	8 915	207
1 673	09 1 86 122	Geisenfeld, Stadt	85290	88,35	8 913	101
1 674	09 1 81 128	Kaufering	86916	17,64	8 913	506
1 675	05 7 74 004	Altenbeken	33184	76,22	8 906	117
1 676	08 1 16 035	Köngen	73257	12,52	8 886	711
1 677	01 0 55 042	Timmendorfer Strand	23669	20,12	8 869	441
1 678	08 4 36 008	Aulendorf, Stadt	88326	52,36	8 866	170
1 679	05 5 70 024	Everswinkel	48351	68,72	8 859	129
1 680	08 2 15 090	Weingarten (Baden)	76356	29,40	8 855	301
1 681	09 6 76 145	Obernburg a. Main, Stadt	63785	24,82	8 849	357
1 682	08 1 16 079	Lenningen	73252	41,44	8 839	214
1 683	08 1 15 001	Aidlingen	71134	26,56	8 837	333
1 684	03 1 57 008	Wendeburg	38176	59,97	8 836	148
1 685	06 4 32 001	Alsbach-Hähnlein	64665	15,78	8 836	563
1 686	03 1 56 003	Bad Sachsa, Stadt	37441	33,13	8 833	267
1 687	08 2 15 103	Karlsdorf-Neuthard	76689	14,01	8 831	631
1 688	08 1 25 069	Neuenstadt am Kocher, Stadt	74196	41,18	8 811	214
1 689	05 3 70 032	Waldfeucht	52525	30,27	8 803	291
1 690	09 5 74 157	Schwarzenbruck	90592	22,21	8 796	396
1 691	08 1 16 020	Frickenhausen	72636	11,35	8 795	778
1 692	08 3 16 017	Herbolzheim, Stadt	79336	35,48	8 792	248
1 693	09 1 74 131	Markt Indersdorf, Markt	85229	68,42	8 792	129
1 694	08 4 15 060	Pliezhausen	72124	17,30	8 786	508

1) * Bedeutet daß die Gemeinde mehrere Postleitzahlen hat;
die hier genannte ist diejenige des Verwaltungssitzes der Gemeinde.

5 Gemeinden mit 5 000 Einwohnern und mehr nach Einwohnergrößenklassen
mit ihrer Postleitzahl, Fläche, Bevölkerung und Bevölkerungsdichte am 31.12.1996

Lfd. Nr.	Schlüssel- nummer	Gemeinde	Post- leitz- zahl 1)	Fläche km 2	Bevölkerung	Ein- wohner je km 2
1 695	05 5 66 044	Lienen	49536	73,26	8 783	120
1 696	10 0 46 111	Freisen	66629	48,04	8 779	183
1 697	07 1 32 117	Wissen, Stadt	57537	34,88	8 773	252
1 698	06 5 34 003	Bad Endbach	35080	39,84	8 773	220
1 699	05 3 66 020	Hellenthal	53940	137,82	8 768	64
1 700	08 2 35 065	Schömburg	75328	37,22	8 768	236
1 701	03 3 60 002	Bad Bevensen, Stadt	29549	47,99	8 757	183
1 702	01 0 62 090	Ammersbek	22949	17,71	8 747	494
1 703	14 1 93 160	Kirchberg, Stadt	08107	19,55	8 742	448
1 704	09 1 72 134	Teisendorf, Markt	83317	86,76	8 736	101
1 705	01 0 62 023	Großhansdorf	22927	11,20	8 735	780
1 706	08 2 36 070	Keltern	75210	29,83	8 727	293
1 707	06 4 40 017	Niddatal, Stadt	61194	40,24	8 721	217
1 708	08 4 37 078	Meßkirch, Stadt	88605	76,23	8 717	114
1 709	05 5 66 004	Altenberge	48341	62,53	8 701	139
1 710	09 7 80 143	Waltenhofen	87448	59,75	8 693	146
1 711	09 2 73 116	Bad Abbach, Markt	93077	55,33	8 692	157
1 712	08 3 16 020	Kenzingen, Stadt	79341	36,93	8 688	235
1 713	14 3 74 020	Bad Dübén, Stadt	04849	24,52	8 684	354
1 714	06 4 34 012	Wehrheim	61273	38,38	8 683	227
1 715	05 1 54 040	Kranenburg	47559	76,95	8 674	113
1 716	01 0 53 129	Wentorf bei Hamburg	21465	6,87	8 670	1 275
1 717	06 6 34 007	Gudensberg, Stadt	34281	46,50	8 669	186
1 718	14 1 78 170	Falkenstein/Vogtl., Stadt	08223	16,96	8 665	513
1 719	03 1 55 010	Nörten-Hardenberg, Flecken	37176	54,10	8 654	160
1 720	06 5 32 015	Lahnau	35633	23,93	8 652	362
1 721	03 2 54 029	Schellerten	31174	80,01	8 651	108
1 722	03 1 52 026	Staufenberg	34355	77,55	8 650	112
1 723	03 4 60 008	Steinfeld (Oldenburg)	49439	59,82	8 648	145
1 724	08 1 15 029	Magstadt	71106	19,12	8 648	453
1 725	06 6 32 009	Heringen (Werra), Stadt	36266	61,18	8 640	141
1 726	06 4 31 003	Biblis	68647	40,44	8 637	214
1 727	09 2 76 144	Viechtach, Stadt	94234	62,49	8 633	138
1 728	14 1 88 160	Lugau/Erzgeb., Stadt	09385	6,32	8 633	1 370
1 729	14 3 79 260	Groitzsch, Stadt	04539	70,05	8 632	123
1 730	09 6 76 121	Elsenfeld, Markt	63820	24,37	8 628	355
1 731	08 3 17 141	Willstätt	77731	55,26	8 626	156
1 732	08 4 36 052	Kißlegg	88353	92,40	8 621	93
1 733	09 7 75 134	Nersingen	89278	24,39	8 620	355
1 734	07 1 31 006	Bad Breisig, Stadt	53498	19,94	8 619	433
1 735	08 3 17 151	Neuried	77743	57,85	8 607	149
1 736	03 3 54 004	Dannenberg (Elbe), Stadt	29451	76,27	8 606	113
1 737	05 7 66 024	Dörentrop	32694	49,79	8 602	173
1 738	09 1 71 117	Garching a.d. Alz	84518	25,87	8 594	333
1 739	06 5 33 004	Dornburg	65599	33,21	8 592	259
1 740	05 3 58 016	Hürtgenwald	52393	87,99	8 560	97
1 741	09 7 73 182	Wertingen, Stadt	86637	51,86	8 543	165
1 742	07 3 39 009	Budenheim	55257	10,61	8 542	806
1 743	16 0 63 092	Wutha-Farnroda	99848	36,55	8 526	234
1 744	06 6 31 008	Fliesen	36103	49,65	8 521	172
1 745	09 4 71 159	Memmelsdorf	96117	26,23	8 521	325
1 746	14 2 90 080	Dippoldiswalde, Stadt	01744	51,21	8 520	166
1 747	09 1 71 125	Neuötting, Stadt	84524	25,86	8 519	330
1 748	14 1 88 240	Thalheim/Erzgeb., Stadt	09380	10,92	8 519	782
1 749	06 4 32 021	Schaaheim	64850	32,16	8 509	265
1 750	09 2 75 124	Griesbach i. Rottal, Stadt	94086	70,19	8 507	121
1 751	03 3 51 013	Hermannsburg	29320	118,61	8 494	72
1 752	05 5 54 060	Südlohn	46354	45,54	8 490	187
1 753	07 2 33 501	Daun, Stadt	54550	48,97	8 486	174
1 754	06 4 40 007	Florstadt	61197	39,60	8 485	214
1 755	08 1 19 068	Schwaikheim	71409	9,22	8 485	922
1 756	09 1 84 139	Pullach i. Isartal	82049	7,41	8 484	1 146
1 757	09 4 75 168	Schwarzenbach a.d. Saale, Stadt	95126	58,81	8 483	144
1 758	08 4 25 031	Dornstadt	89160	59,24	8 479	143
1 759	08 1 36 050	Oberkochen, Stadt	73447	23,56	8 476	361
1 760	03 4 54 057	Werlte	49757	63,76	8 476	133
1 761	05 7 54 004	Borgholzhausen, Stadt	33829	55,84	8 473	152
1 762	08 3 15 132	March	79232	17,78	8 470	479
1 763	08 3 16 012	Endingen am Kaiserstuhl, Stadt	79346	26,72	8 461	317

1) * Bedeutet daß die Gemeinde mehrere Postleitzahlen hat;
die hier genannte ist diejenige des Verwaltungssitzes der Gemeinde.

5 Gemeinden mit 5 000 Einwohnern und mehr nach Einwohnergrößenklassen
mit ihrer Postleitzahl, Fläche, Bevölkerung und Bevölkerungsdichte am 31.12.1996

Lfd. Nr.	Schlüssel- nummer	Gemeinde	Post- leitz- zahl 1)	Fläche km 2	Bevölkerung	Ein- wohner je km 2
1 764	14 3 79 750	Zwenkau, Stadt	04442	40,46	8 460	209
1 765	09 5 74 156	Schwaig b. Nürnberg	90571	5,99	8 448	1 432
1 766	08 2 15 089	Walzbachtal	75045	36,72	8 433	230
1 767	15 2 68 011	Hohenmölsen, Stadt	06679	16,56	8 428	511
1 768	08 1 15 048	Waldenbuch, Stadt	71111	22,70	8 416	371
1 769	05 3 66 008	Blankenheim	53945	148,56	8 404	57
1 770	06 6 31 011	Großenlütder	36137	73,92	8 404	114
1 771	03 4 60 004	Goldenstedt	49424	88,50	8 396	95
1 772	09 4 71 140	Hallstadt, Stadt	96103	14,52	8 391	579
1 773	09 1 75 124	Kirchseeon, Markt	85614	17,91	8 391	469
1 774	03 1 55 005	Hardeggen, Stadt	37181	83,86	8 380	100
1 775	09 3 75 175	Nittendorf	93152	32,89	8 362	255
1 776	14 3 75 070	Hartha, Stadt	04746	37,17	8 358	225
1 777	12 0 60 288	Zepernick	16341	13,00	8 358	643
1 778	14 1 78 540	Rodewisch, Stadt	08228	26,88	8 353	312
1 779	09 6 71 124	Halbach	63808	7,35	8 352	1 144
1 780	08 3 37 066	Laufenburg (Baden), Stadt	79725	23,58	8 351	355
1 781	09 1 80 123	Mittenwald, Markt	82481	132,85	8 346	63
1 782	08 1 15 016	Gäufelden	71126	20,07	8 345	417
1 783	03 3 52 022	Henn Moor, Stadt	21745	45,08	8 339	185
1 784	05 7 66 064	Schlangen	33189	75,98	8 331	110
1 785	03 4 52 007	Großheide	26532	69,32	8 328	120
1 786	07 3 38 023	Römerberg	67354	27,86	8 318	299
1 787	15 3 63 089	Osterburg (Altmark), Stadt	39606	40,03	8 316	208
1 788	03 4 55 025	Bockhorn	26345	76,95	8 313	108
1 789	08 2 16 008	Bühlertal	77830	17,68	8 308	472
1 790	09 6 78 174	Schonungen	97453	80,86	8 306	103
1 791	09 6 71 140	Mainaschaff	63814	7,24	8 294	1 152
1 792	06 6 34 004	Frielendorf	34621	85,82	8 286	97
1 793	09 5 74 155	Schnaittach, Markt	91220	49,36	8 281	168
1 794	08 1 25 063	Möckmühl, Stadt	74219	49,60	8 276	167
1 795	03 4 59 005	Bad Laer	49196	46,83	8 273	177
1 796	07 3 34 013	Kandel, Stadt	76870	26,64	8 272	311
1 797	09 7 74 143	Ichenhausen, Stadt	89335	34,23	8 264	242
1 798	09 3 76 149	Nittenau, Stadt	93149	93,13	8 262	89
1 799	06 4 34 009	Schmitten	61389	35,50	8 262	233
1 800	03 1 55 008	Kreienzen	37547	65,25	8 251	127
1 801	07 3 35 003	Bruchmühlbach-Miesau	66892	26,88	8 251	308
1 802	08 2 26 010	Dielheim	69234	22,68	8 241	365
1 803	05 9 58 028	Medebach, Stadt	59964	126,05	8 236	65
1 804	07 1 37 069	Mendig, Stadt	56743	23,79	8 236	348
1 805	14 3 75 160	Roßwein, Stadt	04741	29,14	8 235	283
1 806	08 1 36 045	Neresheim, Stadt	73450	118,56	8 232	69
1 807	05 3 58 056	Titz	52445	68,58	8 226	120
1 808	08 1 26 069	Pfedelbach	74629	41,28	8 217	199
1 809	12 0 64 136	Fredersdorf-Vogelsdorf	15370	16,35	8 210	504
1 810	08 4 26 087	Ochsenhausen, Stadt	88416	59,96	8 208	137
1 811	03 2 54 032	Söhlde	31185	57,08	8 202	144
1 812	14 3 83 020	Bad Lausick, Stadt	04651	57,53	8 200	143
1 813	09 3 73 112	Berching, Stadt	92334	131,13	8 189	62
1 814	09 1 77 139	Taufkirchen (Vils)	84416	70,18	8 179	117
1 815	09 6 72 135	Münnerstadt, Stadt	97702	93,12	8 175	88
1 816	07 3 37 005	Bad Bergzabern, Stadt	76887	10,71	8 166	763
1 817	08 4 26 014	Bad Schussenried, Stadt	88427	55,01	8 152	148
1 818	12 0 72 016	Blankenfelde	15827	12,26	8 149	668
1 819	07 3 31 055	Osthofen, Stadt	67574	18,63	8 148	438
1 820	09 1 76 114	Beilngries, Stadt	92339	100,12	8 136	81
1 821	16 0 73 005	Bad Blankenburg, Stadt	07422	35,57	8 136	229
1 822	12 0 61 540	Wildau	15745	9,09	8 131	903
1 823	15 2 61 033	Leuna, Stadt	06237	12,69	8 125	645
1 824	01 0 62 053	Oststeinbek	22113	11,37	8 121	719
1 825	14 2 72 340	Sohland a.d. Spree	02689	37,27	8 117	218
1 826	01 0 62 061	Reinfeld (Holstein), Stadt	23858	17,36	8 116	469
1 827	09 6 77 114	Arnstein, Stadt	97450	112,17	8 106	72
1 828	06 4 38 007	Mainhausen	63533	17,92	8 104	453
1 829	01 0 61 049	Kellinghusen, Stadt	25548	18,81	8 102	431
1 830	05 9 70 012	Erndtebrück	57339	70,86	8 101	114
1 831	06 6 33 001	Ahnatal	34292	18,03	8 100	450
1 832	09 6 71 114	Karlstein a. Main	63791	12,68	8 092	642

1) * Bedeutet daß die Gemeinde mehrere Postleitzahlen hat;
die hier genannte ist diejenige des Verwaltungssitzes der Gemeinde.

5 Gemeinden mit 5 000 Einwohnern und mehr nach Einwohnergrößenklassen
mit ihrer Postleitzahl, Fläche, Bevölkerung und Bevölkerungsdichte am 31.12.1996

Lfd. Nr.	Schlüssel- nummer	Gemeinde	Post- leitzahl 1)	Fläche km 2	Bevölkerung	Ein- wohner je km 2
1 833	06 4 36 012	Sulzbach (Taunus)	65843	7,85	8 081	1 036
1 834	03 4 53 006	Essen (Oldenburg)	49632	97,98	8 078	83
1 835	07 3 34 001	Bellheim	76756	20,43	8 069	396
1 836	06 5 35 009	Homberg (Ohm), Stadt	35315	88,02	8 061	92
1 837	06 4 31 019	Rimbach	64668	23,16	8 061	349
1 838	09 3 75 148	Hemau, Stadt	93155	122,30	8 060	66
1 839	12 0 61 572	Zeuthen	15738	12,66	8 056	639
1 840	16 0 74 044	Kahla, Stadt	07768	7,97	8 053	1 019
1 841	06 4 35 003	Biebergemünd	63599	78,54	8 051	103
1 842	03 2 52 004	Coppenbrügge, Flecken	31863	89,81	8 048	90
1 843	09 3 76 147	Neunburg vorm Wald, Stadt	92431	110,37	8 044	73
1 844	09 1 84 127	Höhenkirchen-Siegertsbrunn	85635	15,19	8 029	532
1 845	13 0 52 074	Stavenhagen, Reuterstadt, Stadt	17153	40,78	8 019	197
1 846	09 7 79 201	Rain, Stadt	86641	77,11	8 000	104
1 847	08 1 18 060	Oberstenfeld	71720	21,10	7 998	379
1 848	14 3 75 090	Leisnig, Stadt	04703	29,96	7 997	267
1 849	12 0 66 320	Vetschau, Stadt	03226	18,09	7 977	443
1 850	06 4 39 005	Heidenrod	65321	95,93	7 973	83
1 851	06 6 36 004	Großalmerode, Stadt	37247	37,62	7 966	212
1 852	08 1 19 087	Aspach	71546	35,46	7 960	225
1 853	06 5 33 014	Selters (Taunus)	65618	40,47	7 957	197
1 854	05 3 58 060	Vettweiß	52391	83,09	7 955	96
1 855	09 1 75 139	Zorneding	85604	23,74	7 946	335
1 856	05 1 54 056	Uedem	47589	60,94	7 932	130
1 857	08 1 16 076	Aichwald	73773	14,68	7 932	543
1 858	09 4 76 146	Küps, Markt	96328	35,65	7 930	223
1 859	09 6 72 117	Burkardroth, Markt	97705	60,45	7 927	131
1 860	01 0 55 001	Ahrensböck	23623	95,38	7 923	83
1 861	14 1 82 350	Rochlitz, Stadt	09306	23,72	7 916	334
1 862	14 3 79 090	Böhlitz-Ehrenberg	04430	8,66	7 916	920
1 863	01 0 57 025	Heikendorf	24226	14,76	7 902	538
1 864	09 7 78 186	Ottobeuren, Markt	87724	56,09	7 896	141
1 865	09 3 77 158	Waldsassen, Stadt	95652	66,55	7 891	119
1 866	14 1 78 680	Treuen, Stadt	08233	26,37	7 890	300
1 867	06 6 35 021	Waldeck, Stadt	34513	115,73	7 885	68
1 868	09 1 82 119	Hausham	83734	22,29	7 883	355
1 869	08 4 16 023	Kusterdingen	72127	24,24	7 878	326
1 870	09 6 71 136	Kleinostheim	63801	13,90	7 868	566
1 871	13 0 55 020	Friedland, Stadt	17098	53,93	7 853	146
1 872	09 1 72 116	Berchtesgaden, Markt	83471	34,78	7 850	226
1 873	12 0 62 092	Doberlug-Kirchhain, Stadt	03253	48,18	7 849	163
1 874	06 5 31 017	Staufenberg, Stadt	35460	28,11	7 843	279
1 875	08 3 17 146	Zell am Harmersbach, Stadt	77736	36,44	7 837	215
1 876	08 3 36 014	Efringen-Kirchen	79588	43,74	7 816	179
1 877	03 4 61 009	Stadland	26935 *	113,39	7 814	69
1 878	08 1 19 076	Urbach	73660	20,76	7 812	377
1 879	08 1 25 046	Ilsefeld	74360	26,18	7 804	299
1 880	13 0 56 041	Malchow, Stadt	17213	44,61	7 801	175
1 881	09 1 89 145	Siegsdorf	83313	57,00	7 801	137
1 882	06 5 31 007	Heuchelheim	35452	10,57	7 798	743
1 883	08 1 16 058	Reichenbach an der Fils	73262	7,43	7 793	1 053
1 884	13 0 62 012	Eggesin, Stadt	17367	88,00	7 789	89
1 885	07 3 34 025	Rülzheim	76761	16,66	7 789	469
1 886	06 6 33 005	Calden	34379	54,84	7 787	142
1 887	08 1 17 042	Salach	73084	8,32	7 786	938
1 888	08 3 36 045	Kandern, Stadt	79400	62,27	7 785	125
1 889	05 7 54 024	Langenberg	33449	38,31	7 785	203
1 890	09 5 76 113	Allersberg, Markt	90584	59,64	7 778	131
1 891	14 2 72 390	Wilthen, Stadt	02681	17,06	7 764	457
1 892	08 1 18 021	Großbottwar, Stadt	71723	25,85	7 756	301
1 893	09 4 71 195	Strullendorf	96129	31,69	7 746	245
1 894	03 3 51 023	Wietze	29323	62,94	7 713	123
1 895	09 3 73 126	Freystadt, Stadt	92342	80,56	7 711	96
1 896	06 6 31 007	Eiterfeld	36132	89,83	7 705	86
1 897	12 0 66 296	Schwarzheide/N.L., Stadt	01987	33,22	7 699	232
1 898	06 6 34 025	Wabern	34590	51,41	7 699	150
1 899	10 0 46 113	Namborn	66640	26,00	7 697	296
1 900	07 3 40 038	Rodaiben, Stadt	66976	15,69	7 690	493
1 901	09 6 79 180	Rimpar, Markt	97222	36,42	7 682	211

1) * Bedeutet daß die Gemeinde mehrere Postleitzahlen hat;
die hier genannte ist diejenige des Verwaltungssitzes der Gemeinde.

5 Gemeinden mit 5 000 Einwohnern und mehr nach Einwohnergrößenklassen
mit ihrer Postleitzahl, Fläche, Bevölkerung und Bevölkerungsdichte am 31.12.1996

Lfd. Nr.	Schlüssel- nummer	Gemeinde	Post- leitz- zahl 1)	Fläche km 2	Bevölkerung	Ein- wohner je km 2
1 902	09 5 71 180	Neuendettelsau	91564	33,77	7 672	228
1 903	14 1 78 290	Lengenfeld, Stadt	08485	30,71	7 669	250
1 904	12 0 69 020	Belzig, Stadt	14806	37,14	7 666	207
1 905	08 2 36 043	Neuenbürg, Stadt	75305	28,17	7 662	273
1 906	05 1 70 040	Sonsbeck	47665	55,32	7 658	138
1 907	08 4 16 015	Gomaringen	72810	17,30	7 657	443
1 908	08 1 19 086	Winterbach	73650	17,10	7 632	446
1 909	10 0 44 122	Bous	66359	7,61	7 631	1 004
1 910	08 2 35 007	Althengstett	75382	19,16	7 626	399
1 911	09 7 77 159	Pfronten	87459	62,38	7 626	122
1 912	08 2 25 032	Hardheim	74736	87,02	7 617	88
1 913	06 4 35 015	Hasselroth	63594	18,92	7 616	403
1 914	08 1 35 025	Königsbronn	89551	45,57	7 616	167
1 915	06 4 36 010	Liederbach am Taunus	65835	6,20	7 605	1 227
1 916	05 5 54 024	Heek	48619	68,97	7 601	110
1 917	06 5 32 010	Greifenstein	35753	67,42	7 588	113
1 918	08 3 35 035	Hilzingen	78247	53,02	7 585	143
1 919	09 3 74 162	Vohenstrauß, Stadt	92648	74,06	7 574	102
1 920	03 4 59 010	Bersenbrück, Stadt	49593	42,53	7 564	178
1 921	05 3 58 020	Inden	52459	35,92	7 564	211
1 922	09 3 72 171	Waldmünchen, Stadt	93449	101,16	7 558	75
1 923	09 6 78 160	Niederwerrn	97464	9,78	7 555	779
1 924	08 1 25 098	Untergruppenbach	74199	27,27	7 550	278
1 925	03 2 51 044	Wagenfeld	49419	117,35	7 549	64
1 926	12 0 69 604	Stahnsdorf	14532	13,91	7 540	542
1 927	03 1 55 007	Kattenburg-Lindau	37191	71,54	7 536	105
1 928	03 2 56 032	Stolzenau	31592	64,88	7 536	116
1 929	09 6 71 155	Stockstadt a. Main	63811	18,87	7 524	400
1 930	07 1 40 144	Simmern/ Hunsrück, Stadt	55469	11,96	7 522	632
1 931	14 1 91 180	Johanngeorgenstadt, Stadt	08349	29,61	7 513	254
1 932	08 2 16 024	Kuppenheim, Stadt	76456	18,08	7 512	417
1 933	13 0 54 081	Neustadt-Glewe, Stadt	19306	93,92	7 512	80
1 934	05 3 54 024	Roetgen	52159	39,11	7 511	192
1 935	06 6 34 017	Neukirchen, Stadt	34626	66,26	7 506	113
1 936	01 0 54 076	Leck	25917	29,76	7 505	253
1 937	01 0 51 074	Meldorf, Stadt	25704	21,28	7 504	354
1 938	09 6 74 130	Ebern, Stadt	96106	95,02	7 502	79
1 939	09 3 77 141	Mitterteich, Stadt	95666	39,44	7 500	190
1 940	06 5 33 006	Elz	65604	16,86	7 498	446
1 941	09 2 75 122	Fürstentzell, Markt	94081	79,33	7 498	95
1 942	07 3 39 042	Nieder-Olm	55268	11,23	7 476	668
1 943	05 5 54 028	Heiden	46359	52,96	7 473	141
1 944	08 1 18 027	Hemmingen	71282	12,34	7 471	607
1 945	07 1 32 050	Herdorf, Stadt	57562	18,01	7 470	415
1 946	07 3 33 039	Kirchheimbolanden, Stadt	67292	26,36	7 470	284
1 947	05 3 66 032	Nettersheim	53947	94,38	7 470	79
1 948	06 4 40 009	Gedern, Stadt	63688	75,24	7 465	99
1 949	01 0 55 016	Grömitz	23743	51,00	7 458	146
1 950	01 0 54 088	Niebuß, Stadt	25899	30,63	7 456	244
1 951	03 2 54 003	Algermissen	31191	35,62	7 451	209
1 952	15 3 64 003	Bailenstedt, Stadt	06493	43,25	7 444	172
1 953	07 3 37 501	Annweiler am Trifels, Stadt	76855	39,87	7 443	187
1 954	09 7 73 136	Gundelfingen a.d. Donau, Stadt	89423	53,97	7 439	138
1 955	07 3 38 006	Dannstadt-Schauernheim	67125	15,25	7 438	489
1 956	08 3 17 047	Hohberg	77749	28,94	7 437	257
1 957	05 9 62 020	Herscheid	58849	58,92	7 431	126
1 958	08 1 25 039	Gundelsheim, Stadt	74831	38,44	7 428	193
1 959	09 6 78 123	Dittellbrunn	97456	23,84	7 424	312
1 960	09 6 72 113	Bad Brückenau, Stadt	97769	23,74	7 422	313
1 961	03 1 55 006	Kalefeld	37589	84,13	7 420	88
1 962	09 1 88 113	Berg	82335	36,64	7 416	203
1 963	07 1 37 228	Weißenthurm, Stadt	56575	3,99	7 415	1 901
1 964	08 3 26 027	Hüfingen, Stadt	78183	58,53	7 415	127
1 965	08 2 26 054	Mühlhausen	69242	15,31	7 411	484
1 966	14 1 73 190	Oberlungwitz, Stadt	09353	14,80	7 404	500
1 967	09 2 74 176	Rottenburg a.d. Laaber, Stadt	84056	90,15	7 396	82
1 968	07 3 38 001	Altrip	67122	10,48	7 395	711
1 969	09 3 76 170	Teublitz, Stadt	93158	38,17	7 392	194
1 970	08 4 35 066	Uhltingen-Mühlhofen	88690	15,66	7 388	474

1) * Bedeutet daß die Gemeinde mehrere Postleitzahlen hat;
die hier genannte ist diejenige des Verwaltungssitzes der Gemeinde.

5 Gemeinden mit 5 000 Einwohnern und mehr nach Einwohnergrößenklassen
mit ihrer Postleitzahl, Fläche, Bevölkerung und Bevölkerungsdichte am 31.12.1996

Lfd. Nr.	Schlüssel- nummer	Gemeinde	Post- leitz- zahl 1)	Fläche km 2	Bevölkerung	Ein- wohner je km 2
1 971	09 2 72 118	Freyung, Stadt	94078	48,58	7 381	152
1 972	09 1 72 117	Bischofswiesen	83483	34,46	7 377	214
1 973	09 1 88 127	Kraillling	82152	16,00	7 372	461
1 974	06 4 37 010	Lützelbach	64750	35,44	7 371	208
1 975	03 1 55 009	Moringen, Stadt	37186	82,25	7 365	90
1 976	16 0 71 003	Bad Berka, Stadt	99438	51,59	7 360	143
1 977	08 2 36 033	Knittlingen, Stadt	75438	26,33	7 356	280
1 978	03 4 60 007	Neuenkirchen-Vörden	49434	90,85	7 351	81
1 979	07 2 33 026	Gerolstein, Stadt	54568	64,33	7 350	114
1 980	07 3 38 020	Neuhofen	67141	12,30	7 350	598
1 981	06 4 37 004	Breuberg, Stadt	64747	30,76	7 347	239
1 982	08 2 37 019	Dornstetten, Stadt	72280	24,21	7 342	303
1 983	14 1 82 330	Penig, Stadt	09322	14,46	7 330	509
1 984	05 5 66 096	Wettringen	48493	57,52	7 328	127
1 985	09 3 72 137	Kötzting, Stadt	93444	62,17	7 326	118
1 986	06 4 31 014	Lautertal (Odenwald)	64686	30,76	7 321	238
1 987	03 3 52 040	Nordholz	27637	65,11	7 318	112
1 988	08 3 15 108	Staufen im Breisgau, Stadt	79219	23,26	7 317	315
1 989	09 5 71 166	Herrieden, Stadt	91567	81,71	7 314	90
1 990	08 1 28 126	Weikersheim, Stadt	97990	80,95	7 313	90
1 991	08 1 28 014	Boxberg, Stadt	97944	101,76	7 307	72
1 992	14 3 79 230	Geithain, Stadt	04643	30,18	7 305	243
1 993	06 6 34 002	Edermünde	34295	25,83	7 292	283
1 994	06 6 33 014	Immenhausen, Stadt	34376	28,53	7 291	256
1 995	14 1 78 330	Markneukirchen, Stadt	08258	36,93	7 290	198
1 996	15 3 62 073	Oebisfelde, Stadt	39646	95,60	7 280	76
1 997	13 0 51 042	Kühlungsborn, Stadt	18225	15,96	7 278	458
1 998	16 0 62 002	Bleicherode, Stadt	99752	20,44	7 277	357
1 999	15 1 54 034	Sandersdorf	06792	9,24	7 277	791
2 000	05 1 54 060	Wachtendonk	47669	47,78	7 276	153
2 001	07 3 35 004	Enkenbach-Alsenborn	67677	30,04	7 274	242
2 002	14 3 79 360	Kitzsch, Stadt	04567	18,04	7 261	403
2 003	08 3 37 002	Albbruck	79774	39,69	7 260	183
2 004	01 0 62 082	Trittau	22946	28,59	7 259	255
2 005	08 2 35 033	Bad Herrenalb, Stadt	76332	33,03	7 258	220
2 006	08 2 15 021	Forst	76694	11,47	7 258	637
2 007	08 4 35 029	Kressbronn am Bodensee	88079	20,42	7 257	356
2 008	15 2 61 039	Mücheln (Geiselatal), Stadt	06249	33,50	7 256	217
2 009	16 0 63 066	Ruhla, Stadt	99842	38,51	7 256	188
2 010	08 3 15 070	Löffingen, Stadt	79843	88,02	7 252	82
2 011	01 0 57 064	Raisdorf	24223	11,29	7 251	647
2 012	12 0 72 312	Nuthe-Urstromtal	14959	333,91	7 250	22
2 013	09 2 79 134	Reisbach, Markt	94419	94,13	7 246	77
2 014	08 3 37 062	Klettgau	79771	45,87	7 243	158
2 015	08 1 15 013	Ehningen	71139	17,80	7 239	407
2 016	05 7 62 028	Nieheim, Stadt	33039	79,82	7 234	91
2 017	06 5 33 015	Villmar	65606	43,10	7 226	168
2 018	14 2 86 320	Olbersdorf	02785	15,16	7 226	479
2 019	09 4 74 154	Neunkirchen a. Brand, Markt	91077	26,40	7 224	274
2 020	03 4 52 011	Hinte	26759	48,06	7 223	150
2 021	03 4 54 049	Spelle	48480	34,11	7 214	212
2 022	08 1 15 052	Weissach	71287	22,14	7 214	326
2 023	09 6 71 134	Kahl a. Main	63796	10,64	7 205	680
2 024	10 0 45 113	Gersheim	66453	57,48	7 204	126
2 025	03 4 61 006	Lemwerder	27809	36,38	7 200	198
2 026	03 1 52 001	Adelebsen, Flecken	37139	75,85	7 196	95
2 027	15 3 63 116	Tangerhütte, Stadt	39517	31,18	7 191	231
2 028	07 2 31 008	Bernkastel-Kues, Stadt	54470	23,66	7 190	305
2 029	03 2 54 011	Diekholzen	31199	29,36	7 181	245
2 030	16 0 72 013	Neuhaus am Rennweg, Stadt	98724	22,69	7 178	318
2 031	09 2 75 138	Ortenburg, Markt	94496	60,73	7 172	118
2 032	01 0 58 022	Bordesholm	24582	10,16	7 171	710
2 033	09 2 74 127	Ergoldsbach, Markt	84061	57,06	7 170	126
2 034	08 4 25 108	Schelklingen, Stadt	89601	75,24	7 168	95
2 035	03 1 51 017	Meinersen	38536	53,55	7 167	134
2 036	13 0 60 049	Lübz, Stadt	19386	31,02	7 162	231
2 037	13 0 62 056	Strasburg (Uckermark), Stadt	17335	86,82	7 160	82
2 038	16 0 65 002	Artern/Unstrut, Stadt	06556	24,05	7 157	298
2 039	09 7 80 119	Dietmannsried, Markt	87463	53,67	7 151	133

1) * Bedeutet daß die Gemeinde mehrere Postleitzahlen hat;
die hier genannte ist diejenige des Verwaltungssitzes der Gemeinde.

5 Gemeinden mit 5 000 Einwohnern und mehr nach Einwohnergrößenklassen
mit ihrer Postleitzahl, Fläche, Bevölkerung und Bevölkerungsdichte am 31.12.1996

Lfd. Nr.	Schlüssel- nummer	Gemeinde	Post- leit- zahl 1)	Fläche km 2	Bevölkerung	Ein- wohner je km 2
2 040	13 0 52 003	Altentreptow, Stadt	17087	52,83	7 146	135
2 041	09 5 77 161	Pleinfeld, Markt	91785	71,37	7 143	100
2 042	09 5 76 132	Schwanstetten, Markt	90596	32,44	7 142	220
2 043	09 2 71 125	Hengersberg, Markt	94491	45,83	7 140	156
2 044	09 7 80 132	Oberstaußen, Markt	87534	125,83	7 140	57
2 045	13 0 54 037	Grabow, Stadt	19300	47,68	7 132	150
2 046	09 3 75 196	Schierling, Markt	84069	77,68	7 131	92
2 047	12 0 66 052	Calau, Stadt	03205	14,94	7 127	478
2 048	06 4 39 001	Aarbergen	65326	33,94	7 119	210
2 049	08 4 35 030	Langenargen	88085	15,26	7 116	468
2 050	09 1 84 147	Unterföhring	85774	12,79	7 106	560
2 051	09 5 72 131	Heroldsberg, Markt	90562	11,03	7 087	644
2 052	16 0 75 062	Lobenstein, Moorbad, Stadt	07356	41,95	7 083	169
2 053	06 4 37 002	Beerfelden, Stadt	64743	71,18	7 078	100
2 054	08 2 26 065	Rauenberg, Stadt	69231	11,12	7 078	638
2 055	03 3 58 004	Bomlitz	29699	64,37	7 076	110
2 056	08 1 36 002	Abtsgmünd	73453	71,59	7 069	99
2 057	07 1 43 062	Ransbach-Baumbach, Stadt	56235	12,14	7 057	583
2 058	09 5 76 122	Greding, Stadt	91171	103,81	7 055	68
2 059	07 3 31 073	Wörrstadt	55286	16,75	7 053	422
2 060	03 1 51 016	Meine	38527	38,74	7 047	182
2 061	16 0 71 008	Blankenhain, Stadt	99444	106,45	7 046	66
2 062	03 3 56 002	Grasberg	28879	55,54	7 043	127
2 063	06 6 35 020	Volkmarsen, Stadt	34471	67,47	7 041	104
2 064	08 3 37 065	Lauchringen	79787	12,76	7 041	554
2 065	08 2 36 028	Illingen	75428	29,36	7 040	240
2 066	08 1 19 083	Weissach im Tal	71554	14,13	7 028	498
2 067	09 3 75 208	Wenzenbach	93173	29,83	7 028	236
2 068	09 6 78 134	Gerolzshofen, Stadt	97447	18,34	7 027	384
2 069	09 4 78 145	Michelau i. OFr.	96247	19,35	7 022	364
2 070	09 4 78 116	Burgkunstadt, Stadt	96224	40,59	7 020	173
2 071	06 4 35 011	Großkrotzenburg	63538	7,45	7 011	947
2 072	09 4 71 185	Scheßlitz, Stadt	96110	94,87	7 008	74
2 073	06 6 35 009	Edertal	34549	115,72	7 001	61
		zusammen	X	26 622,44	4 713 582	177

662 Gemeinden mit 5 000 bis unter 7 000 Einwohnern

2 074	14 2 92 290	Lauta, Stadt	02991	16,68	6 997	422
2 075	09 6 76 160	Sulzbach a. Main, Markt	63834	19,97	6 989	351
2 076	08 1 18 010	Bönnigheim, Stadt	74357	20,14	6 988	348
2 077	12 0 72 476	Zossen, Stadt	15806	28,60	6 986	244
2 078	09 7 72 171	Langweid a. Lech	86462	23,57	6 985	297
2 079	15 2 61 008	Braunsbedra, Stadt	06242	29,46	6 977	237
2 080	06 5 34 006	Cölbe	35091	26,67	6 976	262
2 081	08 2 26 036	Ilvesheim	68549	5,89	6 976	1 203
2 082	07 3 39 043	Nierstein	55283	19,34	6 974	361
2 083	08 3 27 002	Aldingen	78554	22,17	6 970	315
2 084	08 4 26 134	Schemmerhofen	88433	50,18	6 966	139
2 085	09 4 77 136	Mainleus	95336	47,52	6 963	147
2 086	03 4 61 001	Berne	27804	85,20	6 956	82
2 087	08 1 36 079	Waldstetten	73550	20,95	6 955	333
2 088	05 5 66 020	Hopsten	48496	99,80	6 953	70
2 089	08 2 37 002	Alpirsbach, Stadt	72275	64,55	6 932	107
2 090	09 6 73 141	Bad Königshofen i. Grabfeld, Stadt	97631	69,52	6 931	100
2 091	08 2 26 068	Reilingen	68799	16,36	6 921	425
2 092	08 1 15 053	Jettingen	71131	21,11	6 915	328
2 093	07 1 34 010	Birkenfeld, Stadt	55765	13,58	6 910	512
2 094	03 3 51 010	Faßberg	29328	101,94	6 907	68
2 095	09 1 87 128	Bad Endorf, Markt	83093	40,11	6 902	172
2 096	09 1 76 139	Kösching, Markt	85092	55,59	6 891	124
2 097	08 4 36 011	Baienfurt	88255	16,02	6 889	431
2 098	08 3 17 040	Haslach im Kinzigtal, Stadt	77716	18,70	6 881	368
2 099	09 3 74 124	Grafenwöhr, Stadt	92655	216,26	6 881	32
2 100	09 3 73 113	Berg b. Neumarkt i.d. OPf.	92348	65,16	6 879	106
2 101	08 3 35 002	Allensbach	78476	26,53	6 874	259
2 102	03 4 54 045	Salzbergen	48499	53,30	6 873	129

1) * Bedeutet daß die Gemeinde mehrere Postleitzahlen hat;
die hier genannte ist diejenige des Verwaltungssitzes der Gemeinde.

5 Gemeinden mit 5 000 Einwohnern und mehr nach Einwohnergrößenklassen
mit ihrer Postleitzahl, Fläche, Bevölkerung und Bevölkerungsdichte am 31.12.1996

Lfd. Nr.	Schlüssel- nummer	Gemeinde	Post- leit- zahl 1)	Fläche km 2	Bevölkerung	Ein- wohner je km 2
2 103	06 6 33 029	Zierenberg, Stadt	34289	86,53	6 868	79
2 104	09 1 86 147	Reichertshofen, Markt	85084	36,89	6 865	187
2 105	06 6 35 022	Willingen (Upland)	34508	80,19	6 862	86
2 106	14 1 77 340	Oederan, Stadt	09569	29,49	6 861	233
2 107	15 3 63 047	Havelberg, Stadt	39539	56,48	6 861	122
2 108	05 9 62 044	Nachrodt-Wiblingwerde	58769	29,01	6 853	236
2 109	08 3 17 122	Schutterwald	77746	21,04	6 851	326
2 110	08 3 37 076	Murg	79730	20,90	6 849	328
2 111	03 4 53 002	Bösel	26219	100,09	6 848	68
2 112	09 1 76 112	Altmannstein, Markt	93336	114,37	6 848	60
2 113	09 5 72 111	Adelsdorf	91325	31,67	6 846	217
2 114	06 5 34 020	Weimar	35096	47,05	6 837	145
2 115	08 1 19 001	Alfdorf	73553	68,50	6 823	100
2 116	06 6 34 024	Spangenberg, Stadt	34286	97,70	6 817	70
2 117	14 2 86 260	Neugersdorf, Stadt	02727	5,53	6 806	1 237
2 118	08 3 17 110	Renzen, Stadt	77871	32,08	6 790	212
2 119	14 3 83 220	Naunhof, Stadt	04683	31,37	6 783	217
2 120	09 7 75 143	Pfaffenhofen a.d. Roth, Markt	89284	42,69	6 774	159
2 121	08 4 17 075	Winterlingen	72474	50,64	6 772	134
2 122	10 0 44 123	Ensdorf	66806	8,39	6 766	815
2 123	08 3 16 010	Elzach, Stadt	79215	75,28	6 763	90
2 124	09 6 75 117	Dettelbach, Stadt	97337	60,94	6 760	111
2 125	08 2 15 111	Dettenheim	76706	30,89	6 759	219
2 126	08 4 15 091	Sonnenbühl	72820	61,34	6 756	110
2 127	06 5 34 005	Breidenbach	35236	44,83	6 755	151
2 128	03 2 54 022	Holle	31188	61,15	6 751	110
2 129	03 4 59 002	Ankum	49577	66,32	6 741	102
2 130	09 1 86 158	Vohburg a.d. Donau, Stadt	85088	45,21	6 735	149
2 131	15 3 69 016	Ilsenburg (Harz), Stadt	38871	42,54	6 731	158
2 132	08 4 37 031	Gammertingen, Stadt	72501	52,90	6 729	127
2 133	09 4 79 112	Arzberg, Stadt	95659	43,19	6 725	156
2 134	08 1 25 007	Bad Wimpfen, Stadt	74206	19,38	6 722	348
2 135	09 1 84 129	Hohenbrunn	85662	16,82	6 713	400
2 136	06 5 34 012	Lahntal	35094	40,49	6 708	166
2 137	14 2 92 430	Pulsnitz, Stadt	01896	16,69	6 697	403
2 138	09 7 72 131	Dinkelscherben, Markt	86424	67,68	6 694	99
2 139	14 2 92 180	Großbrönsdorf, Stadt	01900	19,12	6 691	350
2 140	03 3 55 031	Reppenstedt	21391	14,78	6 687	455
2 141	06 4 40 021	Reichelsheim (Wetterau), Stadt	61203	27,60	6 684	242
2 142	09 4 74 121	Ebermannstadt, Stadt	91320	49,97	6 669	134
2 143	10 0 46 116	Oberthal	66649	23,86	6 652	279
2 144	14 2 80 280	Nossen, Stadt	01683	29,24	6 651	228
2 145	06 4 33 001	Biebesheim am Rhein	64584	18,68	6 643	357
2 146	06 5 32 005	Dietzhölztal	35716	37,45	6 640	178
2 147	07 3 34 012	Jockgrim	76751	12,61	6 628	526
2 148	06 6 31 002	Burghaun	36151	65,05	6 625	102
2 149	09 3 73 155	Postbauer-Heng	92353	24,66	6 622	269
2 150	05 5 54 052	Schöppingen	48624	68,77	6 620	96
2 151	08 2 37 054	Pfalzgrafenweiler	72285	44,72	6 618	148
2 152	06 5 31 004	Fernwald	35463	21,57	6 608	307
2 153	08 4 25 028	Dietenheim, Stadt	89165	18,76	6 606	353
2 154	08 3 37 022	Bonndorf im Schwarzwald, Stadt	79848	76,03	6 602	87
2 155	09 7 74 155	Leipheim, Stadt	89340	32,14	6 602	206
2 156	07 3 31 058	Saulheim	55291	18,82	6 599	351
2 157	08 1 25 107	Wüstenrot	71543	30,02	6 596	220
2 158	09 2 79 113	Eichendorf, Markt	94428	98,20	6 595	67
2 159	09 4 72 199	Weidenberg, Markt	95466	59,15	6 594	112
2 160	03 4 62 003	Esens, Stadt	26427	21,68	6 589	305
2 161	09 2 78 148	Mallersdorf-Pfaffenberg, Markt	84066	72,62	6 587	91
2 162	07 3 38 018	Maxdorf	67133	7,35	6 584	902
2 163	08 3 36 103	Zell im Wiesental, Stadt	79669	36,13	6 583	182
2 164	01 0 58 053	Flintbek	24220	17,57	6 579	376
2 165	09 2 75 151	Tiefenbach	94113	49,65	6 578	133
2 166	08 4 37 086	Ostrach	88356	108,93	6 577	60
2 167	06 4 32 006	Erzhausen	64390	7,40	6 575	889
2 168	06 4 31 022	Zwingenberg, Stadt	64673	5,66	6 569	1 173
2 169	07 1 33 501	Bad Sobernheim, Stadt	55566	54,06	6 567	122
2 170	16 0 63 076	Treffurt, Stadt	99830	54,76	6 563	120
2 171	09 7 74 144	Jettingen-Scheppach, Markt	89343	54,07	6 563	122

1) * Bedeutet daß die Gemeinde mehrere Postleitzahlen hat;
die hier genannte ist diejenige des Verwaltungssitzes der Gemeinde.

5 Gemeinden mit 5 000 Einwohnern und mehr nach Einwohnergrößenklassen
mit ihrer Postleitzahl, Fläche, Bevölkerung und Bevölkerungsdichte am 31.12.1996

Lfd. Nr.	Schlüssel- nummer	Gemeinde	Post- leit- zahl 1)	Fläche km 2	Bevölkerung	Ein- wohner je km 2
2 172	14 2 80 210	Lommatzsch, Stadt	01623	66,47	6 560	99
2 173	09 4 73 158	Rodach b. Coburg, Stadt	96476	77,66	6 556	84
2 174	08 1 18 012	Eberdingen	71735	26,21	6 556	250
2 175	09 2 79 137	Waltersdorf, Markt	94522	71,16	6 555	92
2 176	09 1 88 132	Seefeld	82229	34,86	6 553	188
2 177	06 6 35 019	Vöhl	34516	98,81	6 550	66
2 178	09 2 77 121	Gangkofen, Markt	84140	108,81	6 548	60
2 179	09 1 74 111	Altomünster, Markt	85250	75,77	6 545	86
2 180	01 0 58 117	Nortorf, Stadt	24589	12,77	6 544	515
2 181	03 3 53 020	Jesteburg	21266	27,96	6 543	235
2 182	09 3 71 156	Vilseck, Stadt	92249	64,70	6 537	101
2 183	03 4 59 034	Glandorf	49219	59,90	6 534	109
2 184	03 2 57 003	Auetal	31749	62,15	6 527	105
2 185	09 2 78 123	Geiselhöring, Stadt	94333	99,97	6 524	65
2 186	08 3 37 123	Wutöschingen	79793	26,47	6 522	247
2 187	06 4 35 004	Birstein	63633	86,63	6 520	75
2 188	07 3 39 027	Heidesheim am Rhein	55262	17,56	6 518	372
2 189	06 5 32 020	Sinn	35764	18,72	6 517	349
2 190	09 6 78 135	Gochsheim	97469	20,54	6 511	318
2 191	05 5 66 024	Horstmar, Stadt	48612	44,75	6 502	145
2 192	06 5 33 002	Brechen	65611	24,86	6 495	262
2 193	09 6 77 203	Zellingen, Markt	97225	41,50	6 493	156
2 194	12 0 64 512	Wriezen, Stadt	16269	18,16	6 484	358
2 195	09 1 87 129	Bad Feilnbach	83075	57,48	6 482	113
2 196	08 1 25 074	Nordheim	74226	12,71	6 479	510
2 197	08 4 15 073	Trochtaufingen, Stadt	72818	79,15	6 469	82
2 198	12 0 71 304	Pelitz, Stadt	03185	13,37	6 468	486
2 199	09 4 72 119	Bindlach	95463	37,60	6 468	172
2 200	03 2 55 034	Stadoldendorf, Stadt	37627	24,86	6 462	261
2 201	15 3 58 017	Gommern, Stadt	39245	19,75	6 462	328
2 202	07 3 37 020	Edenkoben, Stadt	67480	17,91	6 458	361
2 203	09 4 73 121	Ebersdorf b. Coburg	96237	26,36	6 455	245
2 204	13 0 58 028	Gadebusch, Stadt	19205	47,65	6 453	136
2 205	08 2 26 006	Bammental	69245	12,16	6 453	533
2 206	07 1 32 501	Altenkirchen (Westerwald), Stadt	57610	11,00	6 452	587
2 207	07 1 32 072	Mudersbach	57555	9,42	6 452	686
2 208	03 2 55 003	Bodenwerder, Stadt	37619	28,93	6 450	223
2 209	07 3 39 006	Bodenheim	55294	13,43	6 450	481
2 210	03 4 56 002	Emlichheim	49824	48,55	6 449	133
2 211	08 2 36 038	Maulbronn, Stadt	75433	25,44	6 447	254
2 212	09 1 89 140	Ruhpolding	83324	147,96	6 446	44
2 213	16 0 74 094	Stadtröda, Stadt	07646	16,81	6 445	384
2 214	06 5 32 018	Schöffengrund	35641	34,11	6 433	189
2 215	07 1 38 003	Asbach	53567	38,59	6 431	167
2 216	06 4 34 013	Weillrod	61276	71,18	6 430	90
2 217	09 5 76 137	Rednitzhembach	91126	13,01	6 430	495
2 218	09 1 82 131	Schliersee, Markt	83727	79,16	6 424	81
2 219	09 6 73 142	Mellrichstadt, Stadt	97638	55,78	6 419	115
2 220	03 4 61 003	Butjadingen	26969	129,02	6 417	50
2 221	10 0 42 117	Weiskirchen	66709	33,64	6 415	191
2 222	16 0 62 005	Ellrich, Stadt	99755	69,42	6 413	92
2 223	09 2 75 146	Salzweg	94121	31,91	6 403	201
2 224	09 3 73 151	Parsberg, Stadt	92331	57,31	6 400	112
2 225	16 0 68 034	Kölleda, Stadt	99625	31,22	6 398	205
2 226	09 1 87 148	Kieffersfelden	83088	36,70	6 391	174
2 227	16 0 76 061	Ronneburg, Stadt	07580	19,18	6 386	334
2 228	08 2 16 063	Rheinfünster	77836	42,47	6 386	151
2 229	06 4 39 006	Hohenstein	65329	63,79	6 385	100
2 230	14 1 78 010	Adorf, Stadt	08626	39,60	6 371	161
2 231	03 4 59 006	Bad Rothenfelde	49214	18,18	6 371	352
2 232	09 5 71 214	Wassertrüdingen, Stadt	91717	53,58	6 365	119
2 233	09 3 75 199	Sinzing	93161	44,21	6 361	144
2 234	06 4 32 017	Otzberg	64853	41,95	6 355	152
2 235	08 2 36 065	Wernsheim	75446	24,62	6 348	258
2 236	03 3 52 046	Otternsdorf, Stadt	21762	33,54	6 344	189
2 237	09 1 87 137	Großkarolinenfeld	83109	29,06	6 344	219
2 238	08 1 19 006	Auenwald	71549	19,76	6 343	322
2 239	09 3 76 163	Schwarzenfeld, Markt	92521	38,27	6 343	166
2 240	01 0 59 113	Glücksburg (Ostsee), Stadt	24960	39,70	6 342	160

1) * Bedeutet daß die Gemeinde mehrere Postleitzahlen hat;
die hier genannte ist diejenige des Verwaltungssitzes der Gemeinde.

5 Gemeinden mit 5 000 Einwohnern und mehr nach Einwohnergrößenklassen
mit ihrer Postleitzahl, Fläche, Bevölkerung und Bevölkerungsdichte am 31.12.1996

Lfd. Nr.	Schlüssel- nummer	Gemeinde	Post- leit- zahl 1)	Fläche km 2	Bevölkerung	Ein- wohner je km 2
2 241	09 3 71 127	Hirschau, Stadt	92242	74,58	6 340	85
2 242	06 6 31 010	Gersfeld (Rhön), Stadt	36129	89,37	6 335	71
2 243	14 1 91 120	Eibenstock, Stadt	08309	66,17	6 331	96
2 244	09 7 74 185	Thannhausen, Stadt	86470	20,03	6 328	316
2 245	07 3 39 049	Oppenheim, Stadt	55276	7,09	6 325	904
2 246	09 6 74 163	Knetzgau	97478	43,96	6 323	144
2 247	09 2 77 111	Arnstorf, Markt	94424	80,49	6 316	79
2 248	09 2 75 153	Untergriesbach, Markt	94107	73,56	6 315	86
2 249	06 6 33 006	Bad Emstal	34308	38,67	6 304	163
2 250	09 7 78 203	Türkheim, Markt	86842	31,54	6 304	200
2 251	09 5 72 115	Baiersdorf, Stadt	91083	11,77	6 301	539
2 252	08 3 15 131	Ehrenkirchen	79238	37,80	6 301	167
2 253	08 3 17 150	Schwanau	77963	38,33	6 295	164
2 254	03 4 54 047	Sögel	49751	55,17	6 292	114
2 255	09 1 74 113	Bergkirchen	85232	59,99	6 291	105
2 256	12 0 62 128	Falkenberg/Elster, Stadt	04895	19,04	6 286	331
2 257	15 3 70 059	Klötze, Stadt	38486	61,46	6 278	102
2 258	07 3 39 019	Gau-Algesheim, Stadt	55435	13,99	6 277	452
2 259	09 1 78 130	Hallbergmoos	85399	35,06	6 265	179
2 260	09 3 76 144	Nabburg, Stadt	92507	62,43	6 263	100
2 261	09 2 75 145	Ruhstorf a.d. Rott	94099	51,40	6 259	122
2 262	03 4 52 020	Norderney, Stadt	26548	26,29	6 257	239
2 263	12 0 67 480	Storkow, Stadt	15859	33,80	6 252	185
2 264	08 1 27 075	Schrozberg, Stadt	74575	105,20	6 251	59
2 265	09 1 87 118	Bernau a. Chiemsee	83233	26,71	6 247	234
2 266	09 1 89 120	Grassau, Markt	83224	35,76	6 240	175
2 267	08 2 37 045	Loßburg	72290	68,94	6 238	91
2 268	12 0 69 632	Treuenbrietzen, Stadt	14929	75,05	6 237	83
2 269	03 4 53 012	Molbergen	49696	102,47	6 236	61
2 270	09 2 75 116	Bad Füssing	94072	55,11	6 236	113
2 271	07 1 38 044	Neustadt (Wied)	53577	35,82	6 233	174
2 272	08 1 25 008	Beilstein, Stadt	71717	25,26	6 227	247
2 273	08 2 16 041	Ottersweier	77833	29,21	6 227	213
2 274	12 0 69 016	Beelitz, Stadt	14547	49,04	6 224	127
2 275	03 4 53 009	Lastrup	49688	85,19	6 217	73
2 276	05 5 66 032	Ladbergen	49549	52,01	6 216	120
2 277	08 1 35 026	Nattheim	89564	45,00	6 216	138
2 278	09 5 71 115	Bechhofen, Markt	91572	61,95	6 212	100
2 279	09 5 74 139	Leinburg	91227	29,41	6 202	211
2 280	05 5 66 052	Metelen	48629	40,23	6 200	154
2 281	16 0 67 053	Ohrdruf, Stadt	99885	39,75	6 191	156
2 282	06 5 33 016	Waldbrunn (Westerwald)	65620	29,74	6 189	208
2 283	14 1 91 270	Schlema	08301	15,53	6 189	399
2 284	14 3 83 070	Colditz, Stadt	04680	33,48	6 186	185
2 285	09 6 74 221	Zeil a. Main, Stadt	97475	35,75	6 184	173
2 286	09 7 73 139	Höchstädt a.d. Donau, Stadt	89420	37,46	6 181	165
2 287	01 0 57 074	Schönkirchen	24232	16,02	6 181	386
2 288	09 1 79 119	Emmering	82275	10,96	6 179	567
2 289	09 5 73 130	Veitsbrunn	90587	16,16	6 178	384
2 290	09 6 79 136	Gerbrunn	97218	4,59	6 177	1 373
2 291	09 1 83 129	Neumarkt-Sankt Veit, Stadt	84494	61,08	6 173	101
2 292	09 1 84 132	Neuried	82061	5,04	6 172	1 234
2 293	03 1 58 027	Schöppenstedt, Stadt	38170	39,65	6 171	156
2 294	09 5 76 121	Georgensgmünd	91166	46,96	6 168	132
2 295	06 6 33 010	Griebenstein, Stadt	34393	49,85	6 164	124
2 296	13 0 53 047	Laage, Stadt	18299	37,42	6 159	165
2 297	10 0 42 115	Perl	66706	75,07	6 158	82
2 298	06 6 31 016	Kalbach	36148	70,64	6 155	87
2 299	16 0 66 069	Steinbach-Hallenberg, Kurort, Stadt	98587	22,63	6 152	272
2 300	07 2 31 124	Traben-Trarbach, Stadt	56841	31,35	6 150	196
2 301	09 6 76 134	Klingenberg a. Main, Stadt	63911	21,14	6 150	291
2 302	05 5 54 036	Legden	48739	56,17	6 150	110
2 303	05 5 66 036	Laer	48366	35,04	6 150	176
2 304	16 0 73 042	Königsee, Stadt	07426	31,48	6 144	196
2 305	08 2 36 030	Ispringen	75228	8,21	6 141	749
2 306	09 7 76 129	Weiler-Simmerberg, Markt	88171	31,30	6 138	196
2 307	01 0 51 072	Marne, Stadt	25709	4,91	6 136	1 252
2 308	09 3 74 139	Neustadt a.d. Waldnaab, Stadt	92660	9,93	6 136	620
2 309	09 7 77 154	Obergünzburg, Markt	87634	46,70	6 136	131

1) * Bedeutet daß die Gemeinde mehrere Postleitzahlen hat;
die hier genannte ist diejenige des Verwaltungssitzes der Gemeinde.

5 Gemeinden mit 5 000 Einwohnern und mehr nach Einwohnergrößenklassen
mit ihrer Postleitzahl, Fläche, Bevölkerung und Bevölkerungsdichte am 31.12.1996

Lfd. Nr.	Schlüssel- nummer	Gemeinde	Post- leitz- zahl 1)	Fläche km 2	Bevölkerung	Ein- wohner je km 2
2 310	14 2 92 415	Ottendorf-Okrilla	01458	15,94	6 136	386
2 311	08 1 36 021	Essingen	73457	58,50	6 135	105
2 312	12 0 72 244	Mahlow	15831	14,89	6 132	414
2 313	08 1 15 054	Grafenau	71120	13,04	6 129	471
2 314	08 3 27 018	Geisingen, Stadt	78187	73,74	6 127	83
2 315	03 4 53 003	Cappel (Oldenburg)	49692	76,18	6 119	80
2 316	08 1 26 058	Neuenstein, Stadt	74632	47,84	6 118	128
2 317	07 2 35 125	Schweich, Stadt	54338	31,09	6 117	197
2 318	08 3 25 012	Dornhan, Stadt	72175	44,92	6 108	136
2 319	09 3 75 179	Obertraubling	93083	24,80	6 105	246
2 320	09 7 72 209	Untermeitingen	86836	16,13	6 105	379
2 321	09 5 75 168	Uffenheim, Stadt	97215	59,46	6 102	103
2 322	08 4 17 054	Rosenfeld, Stadt	72348	51,11	6 099	119
2 323	05 1 54 048	Rheurdt	47509	30,01	6 092	203
2 324	06 4 39 014	Schlangenbad	65388	36,55	6 089	167
2 325	08 1 16 014	Deizisau	73779	5,17	6 085	1 193
2 326	08 1 25 038	Güglingen, Stadt	74363	16,23	6 073	375
2 327	09 1 72 122	Laufen, Stadt	83410	35,35	6 065	172
2 328	14 3 79 080	Böhlen, Stadt	04564	18,55	6 064	328
2 329	09 3 74 168	Windischeschenbach, Stadt	92670	36,38	6 059	167
2 330	09 4 71 191	Stegaurach	96135	23,89	6 059	255
2 331	01 0 57 073	Schönberg (Holstein)	24217	11,64	6 056	522
2 332	08 3 17 145	Wolfach, Stadt	77709	67,99	6 055	89
2 333	03 3 51 021	Wathlingen	29339	17,68	6 054	344
2 334	03 4 60 005	Holdorf	49451	54,90	6 051	110
2 335	14 2 87 390	Stolpen, Stadt	01833	60,87	6 040	99
2 336	14 3 83 190	Machern	04827	38,87	6 040	156
2 337	01 0 58 054	Fockbek	24787	26,63	6 036	227
2 338	15 2 65 053	Teutschenthal	06179	29,73	6 033	203
2 339	07 2 35 118	Saargburg, Stadt	54439	20,35	6 032	297
2 340	03 2 51 010	Bruchhausen-Vilsen, Flecken	27305	41,31	6 032	146
2 341	09 7 71 156	Pöttmes, Markt	86554	82,59	6 032	73
2 342	09 7 80 120	Durach	87471	20,74	6 031	291
2 343	07 2 35 045	Hermeskeil, Stadt	54411	30,85	6 026	196
2 344	12 0 64 316	Müncheberg, Stadt	15374	72,74	6 017	83
2 345	08 2 36 074	Kämpfelbach	75236	13,64	6 016	442
2 346	13 0 61 005	Binz	18609	25,22	6 013	239
2 347	13 0 60 061	Plau am See, Stadt	19395	77,49	6 012	78
2 348	16 0 69 043	Schleusingen, Stadt	98553	36,81	6 007	163
2 349	08 1 19 089	Berglen	73663	25,87	6 005	233
2 350	08 1 28 064	Külsheim, Stadt	97900	81,46	5 996	74
2 351	13 0 56 057	Röbel/Müritz, Stadt	17207	30,15	5 987	199
2 352	14 2 86 120	Großschönau	02779	15,04	5 987	399
2 353	14 2 72 250	Neukirch/Lausitz	01904	21,32	5 981	281
2 354	06 5 33 011	Mengerskirchen, Marktflecken	35794	30,82	5 975	194
2 355	08 3 26 006	Bräunlingen, Stadt	78199	62,11	5 974	96
2 356	03 3 60 004	Bienenbüttel	29553	99,01	5 966	60
2 357	08 3 26 031	Königsfeld im Schwarzwald	78126	40,24	5 966	148
2 358	06 4 40 006	Echzell	61209	37,61	5 962	159
2 359	09 2 74 183	Velden, Markt	84149	49,42	5 962	121
2 360	16 0 69 012	Eisfeld, Stadt	98673	46,90	5 953	127
2 361	03 1 51 013	Isenbüttel	38550	18,66	5 952	320
2 362	03 1 53 003	Braunlage, Stadt	38700	21,70	5 951	274
2 363	07 1 38 041	Linz am Rhein, Stadt	53545	17,98	5 951	332
2 364	06 6 33 012	Helisa	34298	25,77	5 951	232
2 365	07 1 43 206	Bad Marienberg (Westerwald), Stadt	56470	10,05	5 943	594
2 366	01 0 62 076	Tangstedt	22889	39,85	5 943	149
2 367	08 2 37 074	Waldachtal	72178	29,88	5 941	199
2 368	05 5 70 012	Beelen	48361	31,17	5 940	191
2 369	09 2 74 134	Geisenhausen, Markt	84144	62,54	5 940	95
2 370	09 4 71 120	Burgebrach, Markt	96138	87,84	5 940	68
2 371	01 0 61 042	Hohenlockstedt	25551	45,59	5 938	131
2 372	08 1 16 046	Neuffen, Stadt	72639	17,45	5 929	341
2 373	08 1 15 046	Steinenbronn	71144	9,72	5 928	611
2 374	14 1 93 250	Lichtentanne	08115	23,71	5 928	250
2 375	09 1 89 162	Waging a. See, Markt	83329	48,86	5 927	121
2 376	09 4 75 158	Oberkotzau, Markt	95145	21,52	5 924	276
2 377	03 1 51 027	Schwülper	38179	20,88	5 921	285
2 378	06 6 32 012	Ludwigsau	36251	111,91	5 920	53

1) * Bedeutet daß die Gemeinde mehrere Postleitzahlen hat;
die hier genannte ist diejenige des Verwaltungssitzes der Gemeinde.

5 Gemeinden mit 5 000 Einwohnern und mehr nach Einwohnergrößenklassen
mit ihrer Postleitzahl, Fläche, Bevölkerung und Bevölkerungsdichte am 31.12.1996

Lfd. Nr.	Schlüssel- nummer	Gemeinde	Post- leitz- zahl 1)	Fläche km 2	Bevölkerung	Ein- wohner je km 2
2 379	08 1 16 042	Neckartenzlingen	72654	9,03	5 917	657
2 380	09 3 73 121	Dietfurt a.d. Altmühl, Stadt	92345	78,84	5 916	75
2 381	08 2 25 075	Osterburken, Stadt	74706	47,32	5 908	125
2 382	06 6 31 013	Hofbieber	36145	87,18	5 902	68
2 383	09 5 71 226	Windsbach, Stadt	91575	68,15	5 901	87
2 384	14 1 91 290	Schönheide	08304	28,09	5 901	211
2 385	06 4 39 016	Waldems	65529	36,68	5 900	161
2 386	15 3 55 053	Wanzleben, Stadt	39164	44,64	5 899	132
2 387	03 2 51 005	Barnstorf, Flecken	49406	52,35	5 899	113
2 388	08 4 17 022	Geislingen, Stadt	72351	31,95	5 898	185
2 389	08 3 17 056	Kappelrodeck	77876	17,92	5 892	329
2 390	15 2 56 004	Bad Kösen, Stadt	06628	35,72	5 887	165
2 391	06 6 35 008	Diemelstadt, Stadt	34474	82,58	5 884	71
2 392	09 2 79 132	Pilsting, Markt	94431	71,06	5 880	83
2 393	01 0 55 008	Burg auf Fehmarn, Stadt	23769	14,48	5 873	408
2 394	06 5 32 016	Leun, Stadt	35638	28,66	5 871	205
2 395	09 1 83 112	Ampfing	84539	31,14	5 866	189
2 396	03 3 51 018	Nienhagen	29336	17,57	5 863	335
2 397	08 4 26 108	Schwendi	88477	49,26	5 857	119
2 398	14 1 73 080	Grüna	09224	13,81	5 857	424
2 399	03 4 57 002	Borkum, Stadt	26757	30,74	5 850	191
2 400	09 7 79 155	Harburg (Schwaben), Stadt	86655	73,17	5 844	80
2 401	08 1 16 073	Wolfschlugen	72649	7,12	5 838	822
2 402	07 1 43 308	Westerburg, Stadt	56457	18,47	5 837	317
2 403	14 1 82 260	Lunzenau, Stadt	09328	28,06	5 835	208
2 404	09 5 75 121	Emskirchen, Markt	91448	67,29	5 832	87
2 405	08 2 16 013	Forbach	76596	131,82	5 830	44
2 406	09 4 71 155	Litzendorf	96123	25,86	5 826	226
2 407	12 0 61 444	Schulzendorf	15732	9,07	5 824	647
2 408	08 3 25 072	Deißlingen	78652	32,16	5 822	181
2 409	06 6 35 007	Diemelsee	34519	121,70	5 819	48
2 410	08 1 18 063	Pleidelsheim	74385	10,18	5 815	576
2 411	03 3 55 049	Amt Neuhaus	19273	237,08	5 807	25
2 412	08 1 26 072	Schöntal	74214	81,66	5 801	71
2 413	08 2 25 117	Elztal	74834	46,62	5 801	124
2 414	09 4 71 117	Bischberg	96120	17,54	5 801	331
2 415	08 2 16 033	Muggensturm	76461	11,56	5 799	504
2 416	09 1 74 141	Röhrmoos	85244	31,75	5 787	183
2 417	09 4 74 123	Eggolsheim, Markt	91330	49,04	5 787	118
2 418	06 4 40 018	Ober-Mörlen	61239	37,65	5 781	154
2 419	06 6 33 025	Trendelburg, Stadt	34388	69,35	5 780	83
2 420	14 1 71 080	Ehrenfriedersdorf, Stadt	09427	15,86	5 769	365
2 421	14 3 79 330	Holzhausen	04454	12,91	5 769	447
2 422	16 0 77 028	Lucka, Stadt	04613	13,01	5 767	444
2 423	01 0 57 036	Klausdorf	24147	6,52	5 765	887
2 424	08 2 25 009	Billigheim	74842	48,97	5 764	118
2 425	08 1 26 039	Ingelfingen, Stadt	74653	46,47	5 762	124
2 426	07 3 36 055	Kusel, Stadt	66869	14,38	5 760	403
2 427	07 1 38 004	Bad Hönningen, Stadt	53557	20,09	5 757	288
2 428	14 2 92 600	Wittichenau, Stadt	02997	62,23	5 756	93
2 429	03 3 58 002	Bispingen	29646	128,10	5 756	45
2 430	08 1 25 030	Flein	74223	8,47	5 755	685
2 431	09 1 87 179	Tuntenhausen	83104	68,98	5 754	84
2 432	09 3 76 150	Wernberg-Köblitz, Markt	92533	66,03	5 751	87
2 433	08 3 26 060	Triberg im Schwarzwald, Stadt	78098	33,32	5 749	173
2 434	09 4 72 190	Speichersdorf	95469	50,92	5 745	113
2 435	14 2 90 010	Altenberg, Stadt	01773	71,36	5 743	81
2 436	06 5 34 013	Lohra	35102	49,18	5 742	117
2 437	01 0 59 053	Kropp	24848	31,94	5 740	180
2 438	06 4 32 005	Eppertshausen	64859	13,11	5 736	438
2 439	08 2 16 005	Bietigheim	76467	13,90	5 735	413
2 440	08 2 35 032	Haiterbach, Stadt	72221	28,92	5 730	198
2 441	07 1 37 089	Polch, Stadt	56751	28,70	5 728	200
2 442	08 3 25 069	Zimmern ob Rottweil	78658	33,77	5 728	170
2 443	06 6 33 018	Naumburg, Stadt	34311	66,29	5 722	86
2 444	16 0 66 013	Breitungen/Werra	98597	44,89	5 722	128
2 445	08 2 26 040	Laudenbach	69514	10,29	5 719	561
2 446	07 3 37 061	Offenbach an der Queich	76877	15,24	5 715	376
2 447	06 4 40 025	Wöllstadt	61206	15,38	5 708	373

1) * Bedeutet daß die Gemeinde mehrere Postleitzahlen hat;
die hier genannte ist diejenige des Verwaltungssitzes der Gemeinde.

5 Gemeinden mit 5 000 Einwohnern und mehr nach Einwohnergrößenklassen
mit ihrer Postleitzahl, Fläche, Bevölkerung und Bevölkerungsdichte am 31.12.1996

Lfd. Nr.	Schlüssel- nummer	Gemeinde	Post- leit- zahl 1)	Fläche km 2	Bevölkerung	Ein- wohner je km 2
2 448	03 2 57 032	Rodenberg, Stadt	31552	15,60	5 706	366
2 449	06 6 35 004	Battenberg (Eder), Stadt	35088	64,73	5 705	88
2 450	08 1 17 033	Kuchen	73329	8,95	5 702	641
2 451	09 4 71 220	Schlüsselfeld, Stadt	96132	70,22	5 699	81
2 452	09 4 78 120	Ebensfeld, Markt	96250	68,71	5 699	83
2 453	08 1 36 044	Mutlangen	73557	8,78	5 697	655
2 454	07 3 33 502	Rockenhausen, Stadt	67806	36,84	5 696	155
2 455	01 0 60 089	Trappenkamp	24610	3,32	5 696	1 726
2 456	08 1 35 031	Sontheim an der Brenz	89567	28,92	5 693	197
2 457	08 1 36 082	Westhausen	73463	38,46	5 692	148
2 458	06 5 31 015	Rabenau	35466	43,40	5 690	131
2 459	06 4 39 017	Walluf	65396	6,74	5 689	849
2 460	01 0 54 133	Sylt-Ost	25980	37,97	5 688	150
2 461	08 3 27 025	Immendingen	78194	74,03	5 686	77
2 462	09 7 79 228	Wemding, Stadt	86650	31,69	5 676	180
2 463	05 5 66 080	Saerbeck	48369	58,99	5 676	96
2 464	16 0 67 019	Friedrichroda, Stadt	99894	18,46	5 675	308
2 465	09 2 75 156	Wegscheid, Markt	94110	80,64	5 675	70
2 466	09 2 73 164	Riedenburg, Stadt	93339	100,58	5 672	56
2 467	08 1 17 014	Deggingen	73326	22,70	5 671	250
2 468	03 4 61 008	Ovelgönne	26939	123,81	5 666	46
2 469	12 0 61 320	Luckau, Stadt	15926	18,95	5 665	300
2 470	06 4 31 006	Einhausen	64683	26,67	5 665	213
2 471	08 4 36 094	Argenbühl	88260	76,37	5 656	74
2 472	09 4 78 111	Altenkunstadt	96264	28,92	5 654	196
2 473	09 4 75 169	Schwarzenbach a. Wald, Stadt	95131	36,66	5 653	154
2 474	09 1 89 152	Tittmoning, Stadt	84529	72,11	5 652	78
2 475	09 2 75 128	Hutthurm, Markt	94116	37,20	5 652	152
2 476	09 7 72 223	Zusmarshausen, Markt	86441	68,72	5 650	82
2 477	06 4 33 013	Stockstadt am Rhein	64589	18,71	5 649	302
2 478	08 3 15 098	Schallstadt	79227	19,56	5 647	290
2 479	06 6 36 014	Wehretal	37287	39,20	5 646	144
2 480	09 6 71 112	Bessenbach	63856	29,99	5 646	189
2 481	08 3 15 133	Vogtsburg im Kaiserstuhl, Stadt	79235	37,39	5 642	151
2 482	08 1 25 078	Oedheim	74229	21,25	5 640	266
2 483	03 2 54 018	Gronau (Leine), Stadt	31028	20,72	5 639	272
2 484	14 2 92 020	Bernsdorf, Stadt	02994	25,99	5 638	218
2 485	14 2 86 410	Seifhennersdorf, Stadt	02782	19,13	5 637	295
2 486	08 3 17 041	Hausach, Stadt	77756	36,07	5 635	157
2 487	06 6 34 018	Niedenstein, Stadt	34305	30,61	5 634	184
2 488	08 4 16 006	Bodelshausen	72411	13,82	5 634	408
2 489	08 2 36 073	Neulingen	75245	23,38	5 624	241
2 490	07 1 38 012	Dierdorf, Stadt	56269	31,90	5 621	176
2 491	08 1 27 043	Ilshofen, Stadt	74532	54,88	5 617	103
2 492	08 4 37 107	Stetten am kalten Markt	72510	56,47	5 616	100
2 493	08 3 15 059	Ihringen	79241	23,00	5 614	244
2 494	08 2 26 091	Waibstadt, Stadt	74915	25,57	5 613	220
2 495	01 0 57 048	Lütjenburg, Stadt	24321	6,15	5 612	920
2 496	07 3 38 016	Lambsheim	67245	12,75	5 612	442
2 497	08 1 36 033	Hüttlingen	73460	18,71	5 609	300
2 498	07 3 38 007	Dudenhofen	67373	12,96	5 603	434
2 499	03 3 59 027	Horneburg, Flecken	21640	17,14	5 601	328
2 500	14 1 78 150	Elsterberg, Stadt	07985	25,07	5 596	224
2 501	09 6 74 133	Eltmann, Stadt	97483	39,99	5 595	140
2 502	08 1 16 004	Altbach	73776	3,35	5 594	1 695
2 503	07 2 32 296	Prüm, Stadt	54595	22,78	5 593	246
2 504	09 1 72 132	Schönau a. Königssee	83471	131,59	5 592	43
2 505	08 4 35 024	Immenstaad am Bodensee	88090	9,26	5 590	608
2 506	08 1 28 082	Niederstetten, Stadt	97996	104,08	5 589	54
2 507	08 3 26 041	Niedereschach	78078	33,07	5 586	169
2 508	09 1 82 116	Gmund a. Tegernsee	83703	34,41	5 584	162
2 509	09 2 77 113	Bad Birnbach, Markt	84364	68,61	5 580	81
2 510	06 6 36 007	Meinhard	37276	39,70	5 579	141
2 511	01 0 58 058	Gettorf	24214	9,19	5 566	612
2 512	07 1 35 020	Cochem, Stadt	56812	21,22	5 559	262
2 513	09 4 72 179	Pottenstein, Stadt	91278	73,26	5 549	76
2 514	09 1 84 141	Sauerlach	82054	48,49	5 547	115
2 515	07 3 36 102	Waldmohr	66914	13,07	5 546	427
2 516	09 1 74 136	Petershausen	85238	32,79	5 546	170

1) * Bedeutet daß die Gemeinde mehrere Postleitzahlen hat;
die hier genannte ist diejenige des Verwaltungssitzes der Gemeinde.

5 Gemeinden mit 5 000 Einwohnern und mehr nach Einwohnergrößenklassen
mit ihrer Postleitzahl, Fläche, Bevölkerung und Bevölkerungsdichte am 31.12.1996

Lfd. Nr.	Schlüssel- nummer	Gemeinde	Post- leitz- zahl 1)	Fläche km 2	Bevölkerung	Ein- wohner je km 2
2 517	08 2 26 059	Neulußheim	68809	3,39	5 543	1 680
2 518	06 6 35 001	Allendorf (Eder)	35108	41,79	5 540	133
2 519	12 0 65 180	Leegebruch	16767	4,62	5 538	1 204
2 520	06 4 40 015	Münzenberg, Stadt	35516	31,63	5 529	175
2 521	06 6 32 015	Niederaula	36272	64,17	5 529	86
2 522	09 6 78 150	Koßitzheim	97509	59,02	5 529	94
2 523	03 3 58 017	Neuenkirchen	29643	96,68	5 527	57
2 524	09 5 72 164	Weisendorf, Markt	91085	36,72	5 520	150
2 525	01 0 53 020	Büchen	21514	16,85	5 518	328
2 526	09 2 73 166	Saal a.d. Donau	93342	44,14	5 515	125
2 527	14 3 83 060	Brandis, Stadt	04821	25,69	5 510	215
2 528	07 3 34 008	Hagenbach	76767	15,85	5 509	349
2 529	09 1 76 138	Kipfenberg, Markt	85110	81,49	5 509	68
2 530	03 4 52 008	Hage, Flecken	26524	16,62	5 503	332
2 531	08 1 26 047	Kupferzell	74635	54,28	5 502	102
2 532	16 0 66 023	Floh-Seligenthal	98593	45,41	5 500	121
2 533	09 3 75 118	Beratzhausen, Markt	93176	72,53	5 498	76
2 534	09 6 76 133	Kleinwallstadt, Markt	63839	15,77	5 498	350
2 535	09 5 75 145	Markt Erlbach, Markt	91459	60,88	5 497	90
2 536	09 1 88 137	Pöcking	82343	20,95	5 496	263
2 537	03 2 56 030	Steyerberg, Flecken	31595	101,89	5 495	54
2 538	01 0 59 171	Tarp	24963	16,03	5 494	343
2 539	12 0 65 036	Birkenwerder	16547	18,09	5 491	305
2 540	09 3 76 153	Pfreimd, Stadt	92536	51,47	5 489	107
2 541	09 5 71 174	Leutershausen, Stadt	91578	84,11	5 486	65
2 542	08 1 18 077	Ingersheim	74379	11,55	5 480	477
2 543	08 2 25 001	Adelsheim, Stadt	74740	43,84	5 478	125
2 544	12 0 72 340	Rangsdorf	15834	17,08	5 474	322
2 545	09 1 76 129	Großmehring	85098	47,38	5 472	116
2 546	09 1 83 119	Haag i. OB, Markt	83527	20,37	5 468	269
2 547	08 1 17 010	Bömmenkirch	89558	51,08	5 467	107
2 548	14 3 79 070	Bienitz	04430	24,12	5 466	227
2 549	07 1 43 229	Hachenburg, Stadt	57627	21,43	5 464	255
2 550	08 3 25 014	Dunningen	78655	48,45	5 462	113
2 551	08 1 28 058	Igersheim	97999	42,84	5 454	127
2 552	14 3 79 220	Frohbürg, Stadt	04654	25,38	5 453	216
2 553	08 1 16 007	Baltmannsweiler	73666	18,54	5 451	295
2 554	09 7 73 122	Buttenwiesen	86647	59,49	5 446	92
2 555	08 2 26 049	Meckesheim	74909	16,33	5 443	334
2 556	06 4 40 014	Limeshain	63694	12,51	5 442	435
2 557	14 1 71 110	Gellenau/Erzgeb.	09423	21,11	5 441	258
2 558	08 4 26 045	Ertingen	88521	37,74	5 438	144
2 559	08 1 18 054	Murr	71711	7,78	5 432	705
2 560	06 5 33 001	Beselich	65614	31,53	5 429	172
2 561	03 4 58 003	Döttingen	27801	101,82	5 428	53
2 562	07 3 36 092	Schönenberg-Kübelberg	66901	18,68	5 428	292
2 563	06 6 33 022	Reinhardshagen	34359	12,99	5 423	420
2 564	09 1 89 149	Tacherting	83342	50,24	5 416	108
2 565	03 3 57 045	Sottrum	27367	28,58	5 415	190
2 566	09 1 87 120	Brannenburg	83098	33,67	5 409	161
2 567	09 4 73 166	Sonnefeld	96242	34,67	5 407	156
2 568	06 4 35 005	Brachtal	63636	30,85	5 392	175
2 569	06 6 32 020	Wildeck	36208	39,86	5 387	135
2 570	09 3 75 180	Pentling	93080	32,56	5 384	166
2 571	09 1 82 129	Rottach-Egern	83700	59,10	5 383	91
2 572	08 3 37 125	Küssaberg	79790	26,16	5 381	206
2 573	08 2 15 039	Kronau	76709	10,91	5 380	494
2 574	06 4 37 003	Brensbach	64395	23,18	5 379	233
2 575	06 6 34 008	Guxhagen	34302	26,27	5 375	205
2 576	07 1 37 088	Plaidt	56637	9,39	5 375	578
2 577	08 3 37 106	Stühlingen, Stadt	79780	93,20	5 369	58
2 578	07 3 40 054	Waldfischbach-Burgalben	67714	17,60	5 369	305
2 579	01 0 59 119	Handewitt	24983	64,53	5 363	83
2 580	06 6 32 001	Alheim	36211	63,83	5 360	84
2 581	14 1 88 180	Neukirchen/Erzgeb.	09221	13,40	5 358	400
2 582	03 4 61 005	Jade	26349	93,55	5 356	57
2 583	08 2 15 047	Marxzell	76359	34,92	5 353	153
2 584	06 4 35 020	Neuberg	63543	10,54	5 352	510
2 585	08 1 16 016	Dettingen unter Teck	73265	15,13	5 352	354

1) * Bedeutet daß die Gemeinde mehrere Postleitzahlen hat;
die hier genannte ist diejenige des Verwaltungssitzes der Gemeinde.

5 Gemeinden mit 5 000 Einwohnern und mehr nach Einwohnergrößenklassen
mit ihrer Postleitzahl, Fläche, Bevölkerung und Bevölkerungsdichte am 31.12.1996

Lfd. Nr.	Schlüssel- nummer	Gemeinde	Post- leitz- zahl 1)	Fläche km 2	Bevölkerung	Ein- wohner je km 2
2 586	15 2 60 030	Helbra	06311	9,26	5 352	582
2 587	03 4 54 029	Lathen	49762	38,02	5 351	141
2 588	09 5 71 135	Dietenhofen, Markt	90599	63,97	5 350	84
2 589	08 3 17 098	Oppenau, Stadt	77728	73,04	5 341	73
2 590	05 7 62 024	Marienmünster, Stadt	37696	64,23	5 340	83
2 591	09 1 74 143	Schwabhausen	85247	30,20	5 340	177
2 592	08 4 35 036	Meersburg, Stadt	88709	12,03	5 330	444
2 593	13 0 54 117	Wittenburg, Stadt	19243	46,25	5 330	115
2 594	06 6 34 011	Knüllwald	34593	100,62	5 324	53
2 595	09 3 77 129	Kemnath, Stadt	95478	53,94	5 322	99
2 596	06 4 31 015	Lindenfels, Stadt	64678	21,09	5 321	253
2 597	03 4 60 001	Bakum	49456	78,70	5 319	68
2 598	08 3 17 116	Sasbach	77880	16,72	5 318	318
2 599	09 4 72 154	Hollfeld, Stadt	96142	80,64	5 316	66
2 600	09 5 74 147	Pommelsbrunn	91224	50,04	5 314	106
2 601	08 2 25 074	Obrigheim	74847	24,27	5 313	220
2 602	06 5 35 007	Greibenhain	36355	91,62	5 312	58
2 603	09 3 77 116	Erbendorf, Stadt	92681	57,26	5 310	93
2 604	09 1 82 114	Fischbachau	83730	75,82	5 306	70
2 605	06 6 34 026	Willingshausen	34628	59,95	5 304	89
2 606	14 1 91 190	Lauter/Sa., Stadt	08312	21,54	5 303	247
2 607	08 1 17 038	Rechberghausen	73098	6,40	5 303	829
2 608	09 5 76 148	Thalmässing, Markt	91177	80,53	5 302	66
2 609	09 6 74 149	Hofheim i. UFr., Stadt	97461	53,99	5 300	98
2 610	03 1 58 026	Schladen	38315	30,64	5 298	173
2 611	14 2 80 030	Cossebaude	01462	10,16	5 297	524
2 612	16 0 72 019	Steinach, Stadt	96523	26,35	5 295	201
2 613	09 2 77 149	Triftern, Markt	84371	62,23	5 294	85
2 614	03 3 57 044	Sittensen	27419	18,55	5 292	286
2 615	12 0 61 020	Bestensee	15741	19,81	5 292	267
2 616	14 3 89 080	Dahlen, Stadt	04774	71,67	5 290	74
2 617	06 5 32 007	Driedorf	35759	47,55	5 290	111
2 618	06 6 35 006	Burgwald	35099	41,29	5 289	128
2 619	06 5 35 008	Herbstein, Stadt	36358	79,99	5 284	66
2 620	08 1 17 030	Heinigen	73092	12,46	5 276	425
2 621	09 1 80 125	Oberammergau	82487	30,06	5 274	176
2 622	09 1 84 112	Aschheim	85609	28,03	5 271	188
2 623	08 2 36 044	Neuhausen	75242	29,76	5 267	177
2 624	06 5 34 001	Amöneburg, Stadt	35287	43,95	5 262	120
2 625	08 1 18 006	Benningen am Neckar	71726	4,87	5 259	1 096
2 626	03 3 59 017	Fredenbeck	21717	48,57	5 255	108
2 627	09 7 80 115	Blaichach	87544	50,18	5 254	105
2 628	08 1 27 052	Mainhardt	74535	58,69	5 251	90
2 629	09 7 78 115	Babenhausen, Markt	87727	27,21	5 248	193
2 630	06 4 34 003	Glashütten	61479	27,07	5 247	194
2 631	12 0 68 352	Rheinsberg, Stadt	16831	62,63	5 242	84
2 632	14 3 79 580	Pegau, Stadt	04523	21,59	5 242	244
2 633	08 3 26 075	Brigachtal	78086	22,80	5 241	230
2 634	09 3 75 213	Zeitlarn	93197	16,18	5 238	325
2 635	12 0 64 448	Seelow, Stadt	15306	25,29	5 237	208
2 636	09 7 79 197	Oettingen i. Bay., Stadt	86732	34,21	5 235	153
2 637	14 2 85 190	Nünchritz	01612	15,05	5 234	349
2 638	09 6 73 117	Bischofsheim a.d. Rhön, Stadt	97653	67,77	5 231	77
2 639	09 5 76 111	Abenberg, Stadt	91183	48,39	5 230	108
2 640	08 1 16 050	Oberboihingen	72644	6,31	5 228	830
2 641	09 5 72 130	Hemhofen	91334	6,86	5 228	769
2 642	08 4 16 022	Kirchentellinsfurt	72138	11,00	5 226	475
2 643	06 6 36 012	Waldkappel, Stadt	37284	96,47	5 224	54
2 644	03 1 51 018	Müden (Aller)	38539	67,27	5 223	78
2 645	01 0 58 107	Molfsee	24113	7,17	5 222	735
2 646	08 1 27 008	Blaufelden	74572	90,17	5 222	58
2 647	09 1 82 134	Waakirchen	83666	42,33	5 221	123
2 648	09 2 75 143	Rotthalmünster, Markt	94094	44,51	5 221	117
2 649	12 0 67 544	Woltersdorf	15569	9,11	5 216	573
2 650	08 3 36 087	Todtnau, Stadt	79674	69,60	5 215	75
2 651	16 0 70 048	Stadttilm, Stadt	99326	17,27	5 209	303
2 652	09 4 72 116	Bad Berneck i. Fichtelgebirge, Stadt ..	95460	33,52	5 200	155
2 653	08 3 15 050	Heitersheim, Stadt	79423	11,72	5 199	444
2 654	08 2 26 003	Altlußheim	68804	15,96	5 199	327

1) * Bedeutet daß die Gemeinde mehrere Postleitzahlen hat;
die hier genannte ist diejenige des Verwaltungssitzes der Gemeinde.

5 Gemeinden mit 5 000 Einwohnern und mehr nach Einwohnergrößenklassen
mit ihrer Postleitzahl, Fläche, Bevölkerung und Bevölkerungsdichte am 31.12.1996

Lfd.- Nr.	Schlüssel- nummer	Gemeinde	Post- leitz- zahl 1)	Fläche km 2	Bevölkerung	Ein- wohner je km 2
2 655	06 6 33 024	Söhrewald	34320	58,90	5 198	88
2 656	09 4 76 178	Stockheim	96342	25,37	5 198	205
2 657	09 6 72 140	Oerlenbach	97714	33,41	5 198	156
2 658	13 0 51 071	Schwaan, Stadt	18258	28,47	5 195	183
2 659	14 2 90 150	Glashütte, Stadt	01768	41,76	5 195	125
2 660	16 0 61 109	Worbis, Stadt	37339	36,76	5 190	141
2 661	09 3 75 119	Bernhardswald	93170	71,91	5 190	72
2 662	09 6 71 139	Laufach	63846	15,62	5 188	333
2 663	08 4 25 081	Munderkingen, Stadt	89597	13,08	5 182	399
2 664	07 3 35 035	Otterberg, Stadt	67697	32,10	5 180	161
2 665	07 1 43 081	Wirges, Stadt	56422	10,13	5 177	513
2 666	14 1 93 130	Hartenstein, Stadt	08118	36,94	5 172	140
2 667	08 1 17 012	Boll	73087	10,94	5 171	474
2 668	08 4 16 009	Dettenhausen	72135	11,02	5 163	469
2 669	07 3 40 004	Dahn, Stadt	66994	40,75	5 162	127
2 670	14 3 89 210	Müßeln, Stadt	04769	23,06	5 159	224
2 671	09 6 76 125	Großheubach, Markt	63920	18,99	5 158	273
2 672	14 2 90 020	Bannewitz	01728	14,92	5 158	346
2 673	09 3 73 156	Pyrbaum, Markt	90602	50,29	5 155	103
2 674	03 1 58 030	Sickte	38173	25,07	5 152	206
2 675	08 2 25 060	Mudau	69427	107,55	5 147	48
2 676	08 4 15 080	Wannweil	72827	5,34	5 144	971
2 677	12 0 63 036	Brieselang	14656	17,96	5 141	287
2 678	08 1 25 049	Kirchardt	74912	21,50	5 138	239
2 679	08 2 36 062	Tiefenbronn	75233	14,79	5 135	349
2 680	03 3 56 003	Hambergen	27729	30,28	5 133	170
2 681	08 4 15 093	St. Johann	72813	58,96	5 128	87
2 682	08 3 17 127	Seelbach	77960	29,91	5 113	171
2 683	07 1 41 091	Nassau, Stadt	56377	17,50	5 112	292
2 684	09 4 72 131	Eckersdorf	95488	36,19	5 112	142
2 685	14 2 92 260	Königsbrück, Stadt	01936	76,29	5 111	67
2 686	06 5 32 017	Mittenaar	35756	35,17	5 109	146
2 687	08 3 15 130	Münstertal/ Schwarzwald	79244	67,73	5 109	75
2 688	09 1 87 167	Riederling	83083	37,94	5 108	135
2 689	16 0 61 025	Dingelstädt, Stadt	37351	20,40	5 105	250
2 690	09 2 79 127	Mengkofen	84152	84,79	5 104	60
2 691	08 2 35 047	Neubulach, Stadt	75387	24,69	5 103	207
2 692	09 5 76 147	Spalt, Stadt	91174	55,73	5 103	92
2 693	06 6 31 012	Hilders	36115	70,39	5 098	73
2 694	09 3 76 151	Oberviechtach, Stadt	92526	62,41	5 096	82
2 695	07 3 40 206	Contwig	66497	24,74	5 095	206
2 696	06 5 32 022	Waldsöms	35647	44,75	5 093	114
2 697	03 3 54 009	Hitzacker (Elbe), Stadt	29456	58,44	5 090	87
2 698	07 3 38 026	Waldsee	67165	12,93	5 086	394
2 699	09 4 78 176	Weismain, Stadt	96260	81,06	5 085	63
2 700	09 5 76 117	Büchenbach	91186	30,77	5 085	166
2 701	08 3 17 059	Kippenheim	77971	20,86	5 084	244
2 702	09 1 84 142	Schäftlarn	82069	16,71	5 080	304
2 703	09 1 87 169	Rohrdorf	83101	28,66	5 076	177
2 704	09 2 74 120	Bodenkirchen	84155	61,95	5 075	82
2 705	08 3 15 013	Bötzingen	79268	12,99	5 074	393
2 706	08 3 37 128	Ühlingen-Birkendorf	79777	77,06	5 066	66
2 707	16 0 65 061	Roßleben	06571	12,91	5 063	392
2 708	15 3 64 009	Harzgerode, Stadt	06493	45,13	5 061	112
2 709	13 0 61 028	Putbus, Stadt	18581	66,61	5 060	76
2 710	15 3 67 002	Barby (Elbe), Stadt	39249	40,85	5 060	124
2 711	09 7 80 144	Weitnau, Markt	87480	65,22	5 060	78
2 712	03 3 51 016	Lachendorf	29331	38,21	5 058	132
2 713	09 6 72 139	Oberthulba, Markt	97723	52,24	5 058	97
2 714	08 3 37 060	Jestetten	79798	20,63	5 054	245
2 715	09 3 75 162	Laaber, Markt	93164	28,78	5 054	176
2 716	03 3 55 004	Bardowick, Flecken	21357	23,25	5 051	218
2 717	08 1 28 020	Creglingen, Stadt	97993	117,22	5 045	43
2 718	08 1 27 071	Rot am See	74585	74,81	5 043	67
2 719	09 7 71 122	Dasing	86453	40,88	5 040	124
2 720	08 1 25 068	Neudenu, Stadt	74861	32,93	5 037	153
2 721	06 5 32 013	Hohenahr	35644	45,67	5 033	110
2 722	09 7 78 144	Grönenbach, Markt	87730	42,05	5 033	120
2 723	14 2 72 130	Großdubrau	02694	54,21	5 030	93

1) * Bedeutet daß die Gemeinde mehrere Postleitzahlen hat;
die hier genannte ist diejenige des Verwaltungssitzes der Gemeinde.

5 Gemeinden mit 5 000 Einwohnern und mehr nach Einwohnergrößenklassen
mit ihrer Postleitzahl, Fläche, Bevölkerung und Bevölkerungsdichte am 31.12.1996

Lfd. Nr.	Schlüssel- nummer	Gemeinde	Post- leit- zahl 1)	Fläche km 2	Bevölkerung	Ein- wohner je km 2
2 724	03 4 54 012	Freren, Stadt	49832	48,81	5 027	103
2 725	03 3 60 006	Ebstorf, Flecken	29574	27,26	5 024	185
2 726	08 2 37 027	Eutingen im Gäu	72184	32,84	5 021	153
2 727	03 2 56 033	Uchte, Flecken	31600	90,68	5 017	55
2 728	06 6 33 011	Habichtswald	34317	28,21	5 016	178
2 729	08 1 19 075	Sulzbach an der Murr	71560	40,11	5 015	125
2 730	08 3 15 115	Umkirch	79224	8,72	5 013	576
2 731	08 2 36 025	Heimsheim, Stadt	71296	14,32	5 011	350
2 732	09 6 77 129	Frammersbach, Markt	97833	19,20	5 008	261
2 733	06 4 32 003	Bickenbach	64404	9,26	5 007	544
2 734	09 1 84 140	Putzbrunn	85640	11,17	5 006	451
2 735	09 4 75 171	Selbitz, Stadt	95152	27,70	5 001	181
		zusammen ...	X	26 991,74	3 896 164	144

1) * Bedeutet daß die Gemeinde mehrere Postleitzahlen hat;
die hier genannte ist diejenige des Verwaltungssitzes der Gemeinde.

6 Kreisfreie Städte, Landkreise und Gemeinden nach Größenklassen
6.1 Gemeinden nach Einwohnergrößenklassen *)

Stichtag	Ins- gesamt	Davon mit . . bis unter ... Einwohnern									
		unter 500	500 -	1 000 -	2 000 -	3 000 -	5 000 -	10 000 -	20 000 -	50 000 -	100 000 -
		500	1 000	2 000	3 000	5 000	10 000	20 000	50 000	100 000	und mehr
Zahl der Gemeinden 1)3)											
13.09.1950 2) ...	24 156	9 679	6 827	4 306	1 238	917	617	248	139	38	47
31.12.1951	24 175	10 033	6 782	4 131	1 210	911	626	251	146	38	47
30.06.1953	24 199	10 413	6 571	3 992	1 185	913	630	259	146	43	47
30.06.1954	24 199	10 667	6 382	3 895	1 201	911	640	263	150	43	47
30.06.1955	24 200	10 872	6 266	3 812	1 177	906	658	266	150	44	49
30.06.1956	24 544	11 113	6 238	3 844	1 178	936	701	281	157	45	51
30.06.1957	24 529	11 258	6 189	3 732	1 187	936	696	272	165	43	51
30.06.1958	24 525	11 306	6 128	3 697	1 193	955	704	272	173	46	51
30.06.1959	24 509	11 324	6 051	3 701	1 197	965	721	275	178	48	51
30.06.1960	24 504	11 347	5 993	3 673	1 218	983	727	284	177	50	52
06.06.1961 2)	24 503	11 284	6 018	3 695	1 199	1 002	723	299	181	50	52
30.06.1962	24 490	11 252	5 918	3 740	1 218	1 018	750	304	185	52	53
30.06.1963	24 476	11 211	5 865	3 767	1 224	1 025	773	315	191	50	55
30.06.1964	24 468	11 130	5 838	3 787	1 241	1 043	797	336	190	50	56
30.06.1965	24 444	11 027	5 807	3 802	1 276	1 065	817	351	190	52	57
30.06.1966	24 411	10 932	5 774	3 824	1 291	1 096	820	368	195	54	57
30.06.1967	24 368	10 862	5 754	3 837	1 290	1 089	855	372	198	54	57
30.06.1968	24 282	10 760	5 706	3 850	1 309	1 097	869	380	199	55	57
30.06.1969	23 629	10 399	5 531	3 713	1 303	1 073	876	413	206	56	59
27.05.1970 2)	22 510	9 876	5 322	3 506	1 209	1 002	829	417	229	61	59
30.06.1971	21 324	8 991	4 971	3 431	1 214	1 045	864	449	235	64	60
30.06.1972	17 881	6 910	3 934	2 942	1 190	1 083	942	497	252	71	60
30.06.1973	15 009	5 171	3 250	2 563	1 076	1 014	983	530	280	80	62
30.06.1974	12 534	3 735	2 638	2 235	977	941	969	587	308	80	64
30.06.1975	10 896	3 179	2 170	1 883	860	841	914	588	308	84	69
30.06.1976	10 718	3 068	2 111	1 881	868	845	913	591	310	85	68
30.06.1977	10 406	2 934	2 039	1 810	814	836	899	598	324	84	68
30.06.1978	8 519	1 751	1 396	1 624	809	893	938	619	336	85	68
30.06.1979	8 502	1 748	1 395	1 604	816	889	938	624	338	85	67
30.06.1980	8 500	1 732	1 372	1 613	825	881	954	628	342	86	67
30.06.1981	8 504	1 716	1 390	1 604	822	882	958	639	341	86	66
30.06.1982	8 505	1 710	1 392	1 586	830	888	962	644	343	84	66
30.06.1983	8 507	1 707	1 394	1 587	825	892	963	648	340	86	65
30.06.1984	8 506	1 704	1 391	1 583	834	885	968	650	341	85	65
30.06.1985	8 506	1 714	1 379	1 584	830	890	969	647	346	83	64
30.06.1986	8 504	1 714	1 372	1 583	831	889	967	650	350	83	65
25.05.1987 2)	8 505	1 723	1 358	1 586	825	902	974	642	343	86	66
30.06.1988	8 505	1 718	1 359	1 579	831	900	976	648	343	85	66
30.06.1989	8 506	1 717	1 340	1 578	833	899	979	655	353	83	66

Bevölkerung 1)3)4) in 1 000 Personen

13.09.1950 2)	47 686,8	2 899,8	4 924,2	5 932,8	3 008,5	3 485,3	4 262,4	3 386,2	4 183,7	2 570,2	13 033,8
31.12.1951	48 305,9	2 973,3	4 810,7	5 692,6	2 941,2	3 453,6	4 319,7	3 410,1	4 456,6	2 666,4	13 579,7
30.06.1953	48 993,9	3 046,5	4 667,6	5 502,5	5 879,6	3 449,1	4 345,0	3 530,6	4 447,0	3 024,6	14 100,9
30.06.1954	49 516,3	3 084,9	4 528,5	5 349,9	2 906,2	3 442,2	4 416,5	3 588,7	4 621,1	3 100,9	14 477,4
30.06.1955	49 994,7	3 103,6	4 442,1	5 246,0	2 855,3	3 418,0	4 523,6	3 645,7	4 619,7	3 114,2	15 026,3
30.06.1956	51 595,9	3 133,9	4 414,6	5 308,3	2 862,3	3 530,4	4 808,9	3 859,3	4 870,0	3 178,6	15 631,4
30.06.1957	51 469,4	3 167,1	4 392,7	5 155,0	2 880,8	3 546,2	4 788,3	3 723,1	5 097,1	3 070,2	15 648,8
30.06.1958	52 149,6	3 152,2	4 347,6	5 111,2	2 889,1	3 626,4	4 855,1	3 683,1	5 264,9	3 277,5	15 942,4
30.06.1959	52 803,6	3 135,5	4 286,9	5 118,0	2 902,0	3 666,4	4 999,6	3 728,2	5 358,6	3 423,5	16 184,9
30.06.1960	53 372,6	3 120,7	4 245,3	5 081,3	2 951,6	3 743,6	5 045,7	3 836,6	5 360,8	3 514,4	16 472,5
06.06.1961 2)	53 975,6	3 103,6	4 257,3	5 126,3	2 909,9	3 835,4	5 022,5	4 018,9	5 531,1	3 568,5	16 602,2
30.06.1962	54 766,3	3 091,4	4 185,3	5 178,3	2 952,7	3 900,7	5 218,8	4 081,0	5 612,3	3 678,4	16 867,4
30.06.1963	57 606,3	3 077,0	4 154,0	5 230,9	2 979,5	3 938,9	5 379,1	4 219,7	5 835,3	3 563,3	19 228,6
30.06.1964	58 289,8	3 046,7	4 134,5	5 259,2	3 014,3	3 993,0	5 526,3	4 513,4	5 862,8	3 536,2	19 403,4
30.06.1965	59 040,6	3 004,9	4 106,1	5 269,3	3 088,6	4 081,4	5 669,1	4 734,0	5 866,1	3 633,9	19 587,2
30.06.1966	59 675,8	2 971,7	4 085,5	5 305,4	3 122,9	4 212,6	5 689,6	4 942,2	6 001,4	3 758,6	19 585,9
30.06.1967	59 872,0	2 947,1	4 074,8	5 342,6	3 126,9	4 171,8	5 899,4	5 019,6	6 102,1	3 752,9	19 434,8
30.06.1968	60 165,1	2 912,6	4 035,7	5 356,4	3 169,1	4 199,0	6 004,3	5 163,3	6 167,7	3 819,4	19 337,3
30.06.1969	60 842,1	2 811,6	3 914,2	5 169,1	3 156,8	4 115,1	6 065,4	5 633,6	6 455,2	3 898,0	19 623,2
27.05.1970 2)	60 650,6	2 683,4	3 775,3	4 893,9	2 935,7	3 836,4	5 782,9	5 682,9	7 179,0	4 237,9	19 643,4
30.06.1971	61 293,7	2 441,2	3 524,6	4 806,1	2 951,5	4 003,6	6 046,2	6 082,6	7 287,7	4 373,1	19 777,1
30.06.1972	61 672,3	1 862,8	2 795,3	4 146,5	2 905,8	4 202,8	6 612,5	6 786,7	7 775,9	4 843,5	19 740,5
30.06.1973	61 967,2	1 427,6	2 322,1	3 624,9	2 631,1	3 930,1	6 905,2	7 213,5	8 412,2	5 361,6	20 138,8
30.06.1974	62 040,9	1 033,3	1 894,7	3 156,1	2 389,0	3 659,3	6 831,8	8 036,2	9 322,0	5 305,2	20 411,5
30.06.1975	61 832,2	875,7	1 554,9	2 676,6	2 102,1	3 275,1	6 496,4	8 070,1	9 282,8	5 605,3	21 893,2
30.06.1976	61 512,9	846,0	1 515,5	2 642,6	2 123,1	3 296,2	6 484,4	8 113,3	9 329,7	5 703,1	21 449,1
30.06.1977	61 395,6	806,7	1 461,5	2 564,5	1 981,9	3 249,0	6 400,4	8 206,7	9 736,7	5 661,4	21 326,9
30.06.1978	61 310,0	467,6	1 027,3	2 319,6	1 974,4	3 469,5	6 649,9	8 506,5	10 017,6	5 698,6	21 177,0
30.06.1979	61 336,8	468,5	1 035,1	2 299,0	1 995,6	3 464,8	6 659,7	8 599,0	10 109,0	5 739,4	20 968,7
30.06.1980	61 560,7	463,1	1 013,1	2 302,8	2 017,3	3 426,4	6 764,1	8 666,8	10 240,9	5 779,2	20 887,0
30.06.1981	61 665,8	456,1	1 027,2	2 297,8	2 010,0	3 426,4	6 777,0	8 840,0	10 277,4	5 828,0	20 725,9
30.06.1982	61 637,9	453,1	1 029,2	2 287,8	2 021,0	3 444,2	6 799,7	8 907,7	10 360,0	5 717,3	20 637,9
30.06.1983	61 420,7	451,6	1 030,8	2 271,7	2 007,3	3 454,0	6 798,7	8 964,6	10 235,0	5 836,7	20 370,3
30.06.1984	61 181,1	449,7	1 028,2	2 264,1	2 031,0	3 427,7	6 827,0	8 985,0	10 260,8	5 755,4	20 152,5
30.06.1985	61 015,3	453,6	1 021,7	2 267,7	2 022,4	3 450,9	6 847,4	8 940,1	10 440,3	5 682,9	19 888,3
30.06.1986	61 047,7	452,8	1 015,4	2 265,0	2 025,2	3 447,5	6 814,0	8 945,4	10 505,2	5 639,7	19 937,4
25.05.1987 2)	61 077,0	461,0	1 001,1	2 262,3	2 011,5	3 505,5	6 894,7	8 854,1	10 233,4	5 754,9	20 099,4
30.06.1988	61 418,0	458,1	998,5	2 252,1	2 028,9	3 506,0	6 918,5	8 965,1	10 312,9	5 739,9	20 237,9
30.06.1989	61 969,8	458,9	983,9	2 246,4	2 034,3	3 497,8	6 915,3	9 002,6	10 571,6	5 537,2	20 741,8

*) Jeweilliger Gebietsstand

1) Einschl. der bewohnten gemeindefreien Gebiete.

2) Ergebnis der Volkszählung

3) 1950 - 1955 früheres Bundesgebiet ohne Saarland; 1950 - 1962 früheres Bundesgebiet ohne Berlin (West).

4) Für die Jahre 1951 - 1960, 1962 - 1969, 1971 - 1986 und ab 1988 fortgeschriebene Bevölkerungszahlen auf Basis der Volkszählungen vom 13.9.1950, 6.6.1961, 27.5.1970 und 25.5.1987.

C:\alle\excel\größenk161

6 Kreisfreie Städte, Landkreise und Gemeinden nach Größenklassen
6.1 Gemeinden nach Einwohnergrößenklassen *)

Stichtag	Ins- gesamt	Davon mit ... bis unter ... Einwohnern									
		unter 500	500 - 1 000	1 000 - 2 000	2 000 - 3 000	3 000 - 5 000	5 000 - 10 000	10 000 - 20 000	20 000 - 50 000	50 000 - 100 000	100 000 und mehr
Zahl der Gemeinden 1)											
31.12.1990	16 118	5 399	3 262	2 589	1 130	1 168	1 152	785	446	104	83
31.12.1991	16 098	5 405	3 235	2 570	1 139	1 153	1 153	803	454	102	84
31.12.1992	16 032	5 320	3 222	2 567	1 143	1 156	1 168	810	454	108	84
31.12.1993	15 770	5 106	3 147	2 549	1 152	1 167	1 177	815	463	110	84
31.12.1994	14 808	4 445	2 815	2 426	1 195	1 240	1 202	830	462	109	84
01.01.1996	14 628	4 313	2 714	2 420	1 208	1 252	1 221	836	470	108	84
31.12.1996	14 561	4 230	2 695	2 402	1 232	1 267	1 227	840	477	107	84
Bevölkerung 1)2) in 1 000 Personen											
31.12.1990	79 753,2	1 532,6	2 328,4	3 647,9	2 761,1	4 524,8	8 109,4	10 812,9	13 405,9	6 961,8	25 668,4
31.12.1991	80 274,6	1 531,5	2 309,7	3 619,6	2 789,1	4 468,9	8 092,0	11 044,5	13 692,7	6 846,7	25 880,0
31.12.1992	80 974,6	1 511,6	2 301,6	3 618,2	2 798,8	4 478,6	8 206,0	11 192,6	13 636,3	7 192,4	26 038,6
31.12.1993	81 338,1	1 454,1	2 246,7	3 592,5	2 814,8	4 514,0	8 277,0	11 242,2	13 853,1	7 315,8	26 027,8
31.12.1994	81 538,6	1 261,7	2 023,4	3 449,9	2 926,2	4 775,5	8 445,0	11 510,5	13 943,2	7 270,3	25 933,1
01.01.1996	81 817,5	1 222,5	1 950,2	3 444,8	2 965,3	4 817,8	8 563,6	11 600,2	14 195,3	7 224,5	25 833,3
31.12.1996	82 012,2	1 196,7	1 939,4	3 413,9	3 026,2	4 879,1	8 609,7	11 645,4	14 399,9	7 168,4	25 731,4

*) Jeweilliger Gebietsstand
1) Einschl. der bewohnten gemeindefreien Gebiete.

2) Fortgeschriebene Bevölkerungszahlen auf Basis der Volkszählung vom 25.5.1987; für das Jahr 1990 hinsichtlich des Beitrittsgebiets auf der Basis eines Abzugs des zentralen Einwohnerregisters zum 3.10.90.

Lfd. Nr.	Kreisfreie Städte bzw. Landkreise mit ... bis unter ... Einwohnern	Deutschland	Baden-Württemberg	Bayern	Berlin	Brandenburg	Bremen	Hamburg	Hessen	Mecklenburg-Vorpommern
Kreisfreie										
1	unter 20 000	-	-	-	-	-	-	-	-	-
2	20 000 - 50 000	14	-	8	-	-	-	-	-	1
3	50 000 - 100 000	29	1	9	-	2	-	-	-	3
4	100 000 - 150 000	24	4	5	-	2	1	-	2	1
5	150 000 - 200 000	9	-	-	-	-	-	-	-	-
6	200 000 - 300 000	20	2	1	-	-	-	-	2	1
7	300 000 - 500 000	8	1	1	-	-	-	-	-	-
8	500 000 - 1 000 000	9	1	-	-	-	1	-	1	-
9	1 000 000 und mehr ..	3	-	1	1	-	-	1	-	-
10	Insgesamt ...	116	9	25	1	4	2	1	5	6
Land										
11	unter 20 000	-	-	-	-	-	-	-	-	-
12	20 000 - 50 000	-	-	-	-	-	-	-	-	-
13	50 000 - 100 000	64	-	22	-	-	-	-	1	5
14	100 000 - 150 000	119	9	37	-	5	-	-	3	7
15	150 000 - 200 000	62	8	9	-	9	-	-	4	-
16	200 000 - 300 000	48	9	3	-	-	-	-	11	-
17	300 000 - 500 000	25	8	-	-	-	-	-	2	-
18	500 000 - 1 000 000	5	1	-	-	-	-	-	-	-
19	1 000 000 und mehr ..	-	-	-	-	-	-	-	-	-
20	Insgesamt ...	323	35	71	-	14	-	-	21	12
Ins										
21	unter 20 000	-	-	-	-	-	-	-	-	-
22	20 000 - 50 000	14	-	8	-	-	-	-	-	1
23	50 000 - 100 000	93	1	31	-	2	-	-	1	8
24	100 000 - 150 000	143	13	42	-	7	1	-	5	8
25	150 000 - 200 000	71	8	9	-	9	-	-	4	-
26	200 000 - 300 000	68	11	4	-	-	-	-	13	1
27	300 000 - 500 000	33	9	1	-	-	-	-	2	-
28	500 000 - 1 000 000	14	2	-	-	-	1	-	1	-
29	1 000 000 und mehr ..	3	-	1	1	-	-	1	-	-
30	Insgesamt ...	439	44	96	1	18	2	1	26	18
Bevölkerung in										
31	unter 20 000	-	-	-	-	-	-	-	-	-
32	20 000 - 50 000	607,5	-	336,1	-	-	-	-	-	49,6
33	50 000 - 100 000	1 984,2	53,0	548,0	-	164,3	-	-	-	203,0
34	100 000 - 150 000	2 839,3	495,1	574,3	-	255,6	128,9	-	255,1	111,0
35	150 000 - 200 000	1 537,0	-	-	-	-	-	-	-	-
36	200 000 - 300 000	4 883,5	477,6	258,5	-	-	-	-	468,6	221,0
37	300 000 - 500 000	3 128,8	312,2	492,9	-	-	-	-	-	-
38	500 000 - 1 000 000	5 581,6	585,5	-	-	-	548,8	-	647,3	-
39	1 000 000 und mehr ..	6 392,6	-	1 225,8	3 458,8	-	-	1 708,0	-	-
40	Insgesamt ...	26 954,5	1 923,5	3 435,5	3 458,8	419,9	677,8	1 708,0	1 371,0	584,6
Bevölkerung in										
41	unter 20 000	-	-	-	-	-	-	-	-	-
42	20 000 - 50 000	-	-	-	-	-	-	-	-	-
43	50 000 - 100 000	5 423,5	-	1 912,1	-	-	-	-	99,1	423,7
44	100 000 - 150 000	14 612,9	1 196,1	4 424,7	-	634,0	-	-	369,2	808,9
45	150 000 - 200 000	10 622,3	1 438,5	1 534,5	-	1 500,5	-	-	719,8	-
46	200 000 - 300 000	11 997,2	2 134,4	737,1	-	-	-	-	2 735,5	-
47	300 000 - 500 000	9 576,2	3 166,3	-	-	-	-	-	732,8	-
48	500 000 - 1 000 000	2 825,6	515,7	-	-	-	-	-	-	-
49	1 000 000 und mehr ..	-	-	-	-	-	-	-	-	-
50	Insgesamt ...	55 057,7	8 451,0	8 608,3	-	2 134,6	-	-	4 656,3	1 232,6
Bevölkerung in										
51	unter 20 000	-	-	-	-	-	-	-	-	-
52	20 000 - 50 000	607,5	-	336,1	-	-	-	-	-	49,6
53	50 000 - 100 000	7 407,7	53,0	2 460,1	-	164,3	-	-	99,1	626,7
54	100 000 - 150 000	17 452,2	1 691,2	4 999,0	-	889,6	128,9	-	624,3	919,9
55	150 000 - 200 000	12 159,4	1 438,5	1 534,5	-	1 500,5	-	-	719,8	-
56	200 000 - 300 000	16 880,7	2 612,0	995,5	-	-	-	-	3 204,1	221,0
57	300 000 - 500 000	12 705,0	3 478,5	492,9	-	-	-	-	732,8	-
58	500 000 - 1 000 000	8 407,2	1 101,3	-	-	-	548,8	-	647,3	-
59	1 000 000 und mehr ..	6 392,6	-	1 225,8	3 458,8	-	-	1 708,0	-	-
60	Insgesamt ...	82 012,2	10 374,5	12 043,9	3 458,8	2 554,4	677,8	1 708,0	6 027,3	1 817,2

1) Bei der Gemeindezahl ist Berlin nur in Spalte 'Früheres Bundesgebiet' als eine Gemeinde enthalten.
In den übrigen Fällen wurde Berlin in westliche und östliche Stadtbezirke aufgeteilt.

Gemeinden nach Größenklassen
in den Ländern am 31.12.1996

Nieder- sachsen	Nordrhein- Westfalen	Rheinland- Pfalz	Saarland	Sachsen	Sachsen- Anhalt	Schleswig- Holstein	Thüringen	Nachrichtlich: 1)		Lfd. Nr.
								Früheres Bundesgebiet	Neue Länder und Berlin-Ost	
Städte										
-	-	-	-	-	-	-	-	-	-	1
-	-	5	-	-	-	-	-	13	1	2
3	-	3	-	3	1	2	2	18	11	3
2	2	2	-	1	-	-	2	18	6	4
2	5	2	-	-	-	-	-	9	-	5
1	7	-	-	1	2	2	1	15	5	6
-	4	-	-	2	-	-	-	6	2	7
1	5	-	-	-	-	-	-	9	-	8
-	-	-	-	-	-	-	-	3	-	9
9	23	12	-	7	3	4	5	91	25	10
kreise										
-	-	-	-	-	-	-	-	-	-	11
-	-	-	-	-	-	-	-	-	-	12
7	-	6	1	5	11	-	6	37	27	13
12	1	13	1	8	10	3	10	79	40	14
12	2	4	2	7	-	4	1	45	17	15
5	12	1	1	2	-	4	-	46	2	16
1	13	-	1	-	-	-	-	25	-	17
1	3	-	-	-	-	-	-	5	-	18
-	-	-	-	-	-	-	-	-	-	19
38	31	24	6	22	21	11	17	237	86	20
gesamt										
-	-	-	-	-	-	-	-	-	-	21
-	-	5	-	-	-	-	-	13	1	22
10	-	9	1	8	12	2	8	55	38	23
14	3	15	1	9	10	3	12	97	46	24
14	7	6	2	7	-	4	1	54	17	25
6	19	1	1	3	2	6	1	61	7	26
1	17	-	1	2	-	-	-	31	2	27
2	8	-	-	-	-	-	-	14	-	28
-	-	-	-	-	-	-	-	3	-	29
47	54	36	6	29	24	15	22	328	111	30
in Kreisfreien Städten 1 000										
-	-	-	-	-	-	-	-	-	-	31
-	-	221,9	-	-	-	-	-	557,9	49,6	32
219,3	-	234,1	-	189,5	90,1	168,4	114,5	1 222,8	761,4	33
241,5	242,6	210,9	-	102,8	-	-	221,4	2 148,5	690,8	34
320,2	865,0	351,9	-	-	-	-	-	1 537,0	-	35
251,3	1 752,0	-	-	259,2	527,7	459,4	208,2	3 667,4	1 216,1	36
-	1 405,3	-	-	918,5	-	-	-	2 210,4	918,5	37
522,6	3 277,4	-	-	-	-	-	-	5 581,6	-	38
-	-	-	-	-	-	-	-	5 095,9	1 296,7	39
1 554,9	7 542,3	1 018,7	-	1 469,9	617,8	627,8	544,1	22 021,6	4 932,9	40
in Landkreisen 1 000										
-	-	-	-	-	-	-	-	-	-	41
-	-	-	-	-	-	-	-	-	-	42
568,2	-	471,9	96,5	469,5	873,9	-	508,6	3 147,7	2 275,8	43
1 456,4	138,5	1 580,5	106,0	1 025,4	1 231,9	396,1	1 245,2	9 667,6	4 945,3	44
2 020,0	338,6	723,1	308,3	1 123,9	-	721,8	193,2	7 804,7	2 817,6	45
1 280,6	3 234,1	206,3	215,5	457,1	-	996,6	-	11 540,1	457,1	46
344,6	4 974,7	-	357,8	-	-	-	-	9 576,2	-	47
590,4	1 719,5	-	-	-	-	-	-	2 825,6	-	48
-	-	-	-	-	-	-	-	-	-	49
6 260,3	10 405,4	2 981,9	1 084,2	3 075,8	2 105,8	2 114,5	1 947,0	44 561,9	10 495,8	50
insgesamt 1 000										
-	-	-	-	-	-	-	-	-	-	51
-	-	221,9	-	-	-	-	-	557,9	49,6	52
787,5	-	706,0	96,5	658,9	964,1	168,4	623,2	4 370,5	3 037,1	53
1 697,9	381,2	1 791,4	106,0	1 128,1	1 231,9	396,1	1 466,6	11 816,1	5 636,1	54
2 340,2	1 203,6	1 075,0	308,3	1 123,9	-	721,8	193,2	9 341,7	2 817,6	55
1 531,9	4 986,1	206,3	215,5	716,3	527,7	1 456,0	208,2	15 207,5	1 673,2	56
344,6	6 380,0	-	357,8	918,5	-	-	-	11 786,5	918,5	57
1 113,0	4 996,8	-	-	-	-	-	-	8 407,2	-	58
-	-	-	-	-	-	-	-	5 095,9	1 296,7	59
7 815,1	17 947,7	4 000,6	1 084,2	4 545,7	2 723,6	2 742,3	2 491,1	66 583,4	15 428,7	60

Lfd. Nr.	Gemeinden mit ... bis unter ... Einwohnern	Deutschland	Baden-Württemberg	Bayern	Berlin	Brandenburg	Bremen	Hamburg	Hessen	Mecklenburg-Vorpommern
Anzahl der										
1	unter 100	257	-	-	-	39	-	-	-	2
2	100 - 200	912	8	-	-	305	-	-	-	71
3	200 - 500	3 061	31	2	-	744	-	-	-	458
4	500 - 1 000	2 695	47	145	-	296	-	-	1	315
5	1 000 - 2 000	2 402	121	623	-	136	-	-	8	113
6	2 000 - 3 000	1 232	171	365	-	45	-	-	23	37
7	3 000 - 5 000	1 267	229	402	-	45	-	-	76	36
8	5 000 - 10 000	1 227	263	309	-	37	-	-	148	20
9	10 000 - 20 000	840	149	149	-	24	-	-	114	17
10	20 000 - 50 000	477	69	43	-	21	-	-	44	5
11	50 000 - 100 000	107	14	10	-	2	-	-	7	3
12	100 000 - 200 000	44	5	5	-	2	1	-	2	1
13	200 000 - 500 000	28	3	2	-	-	-	-	2	1
14	500 000 und mehr	12	1	1	1	-	1	1	1	-
15	Insgesamt ...	14 561	1 111	2 056	1	1 696	2	1	426	1 079
Pro										
16	unter 100	1,76	-	-	-	2,30	-	-	-	0,19
17	100 - 200	6,26	0,72	-	-	17,98	-	-	-	6,58
18	200 - 500	21,02	2,79	0,10	-	43,87	-	-	-	42,45
19	500 - 1 000	18,51	4,23	7,05	-	17,45	-	-	0,23	29,19
20	1 000 - 2 000	16,50	10,89	30,30	-	8,02	-	-	1,88	10,47
21	2 000 - 3 000	8,46	15,39	17,75	-	2,65	-	-	5,40	3,43
22	3 000 - 5 000	8,70	20,61	19,55	-	2,65	-	-	17,84	3,34
23	5 000 - 10 000	8,43	23,67	15,03	-	2,18	-	-	34,74	1,85
24	10 000 - 20 000	5,77	13,41	7,25	-	1,42	-	-	26,76	1,58
25	20 000 - 50 000	3,28	6,21	2,09	-	1,24	-	-	10,33	0,46
26	50 000 - 100 000	0,73	1,26	0,49	-	0,12	-	-	1,64	0,28
27	100 000 - 200 000	0,30	0,45	0,24	-	0,12	50,00	-	0,47	0,09
28	200 000 - 500 000	0,19	0,27	0,10	-	-	-	-	0,47	0,09
29	500 000 und mehr	0,08	0,09	0,05	100,00	-	50,00	100,00	0,23	-
30	Insgesamt ...	100,00	100,00	100,00	100,00	100,00	100,00	100,00	100,00	100,00
Bevöl An										
31	unter 100	17 284	-	-	-	3 012	-	-	-	194
32	100 - 200	142 364	1 338	-	-	47 271	-	-	-	11 685
33	200 - 500	1 039 025	10 779	537	-	243 760	-	-	-	159 417
34	500 - 1 000	1 939 400	32 505	121 908	-	205 127	-	-	766	220 417
35	1 000 - 2 000	3 413 903	192 468	906 404	-	188 319	-	-	12 611	151 430
36	2 000 - 3 000	3 026 182	425 674	896 276	-	110 540	-	-	59 827	89 899
37	3 000 - 5 000	4 879 122	894 898	1 557 919	-	170 061	-	-	298 862	135 945
38	5 000 - 10 000	8 609 746	1 796 993	2 122 254	-	261 923	-	-	1 039 977	139 601
39	10 000 - 20 000	11 645 389	1 996 499	2 038 374	-	304 374	-	-	1 563 635	222 304
40	20 000 - 50 000	14 399 945	2 110 666	1 250 034	-	600 192	-	-	1 214 296	151 262
41	50 000 - 100 000	7 168 387	933 083	598 714	-	164 277	-	-	466 358	202 984
42	100 000 - 200 000	5 744 962	604 262	574 319	-	255 585	128 944	-	255 052	111 029
43	200 000 - 500 000	8 012 298	789 800	751 321	-	-	-	-	468 596	221 029
44	500 000 und mehr	11 974 175	585 540	1 225 809	3 458 763	-	548 826	1 707 986	647 304	-
45	Insgesamt ...	82 012 162	10 374 505	12 043 869	3 458 763	2 554 441	677 770	1 707 986	6 027 284	1 817 196
Pro										
46	unter 100	0,02	-	-	-	0,12	-	-	-	0,01
47	100 - 200	0,17	0,01	-	-	1,85	-	-	-	0,64
48	200 - 500	1,27	0,10	-	-	9,54	-	-	-	8,77
49	500 - 1 000	2,36	0,31	1,01	-	8,03	-	-	0,01	12,13
50	1 000 - 2 000	4,16	1,86	7,53	-	7,37	-	-	0,21	8,33
51	2 000 - 3 000	3,69	4,10	7,44	-	4,33	-	-	0,99	4,95
52	3 000 - 5 000	5,95	8,63	12,94	-	6,66	-	-	4,96	7,48
53	5 000 - 10 000	10,50	17,32	17,62	-	10,25	-	-	17,25	7,68
54	10 000 - 20 000	14,20	19,24	16,82	-	11,92	-	-	25,94	12,23
55	20 000 - 50 000	17,56	20,34	10,38	-	23,50	-	-	20,15	8,32
56	50 000 - 100 000	8,74	8,99	4,97	-	6,43	-	-	7,74	11,17
57	100 000 - 200 000	7,01	5,82	4,77	-	10,01	19,02	-	4,23	6,11
58	200 000 - 500 000	9,77	7,61	6,24	-	-	-	-	7,77	12,16
59	500 000 und mehr	14,60	5,64	10,18	100,00	-	80,98	100,00	10,74	-
60	Insgesamt ...	100,00	100,00	100,00	100,00	100,00	100,00	100,00	100,00	100,00
Einwohner										
61	unter 100	14,84	-	-	-	9,73	-	-	-	8,15
62	100 - 200	21,23	34,84	-	-	14,49	-	-	-	16,00
63	200 - 500	33,02	36,59	12,26	-	23,90	-	-	-	23,01
64	500 - 1 000	51,57	69,59	51,25	-	36,42	-	-	25,62	30,47
65	1 000 - 2 000	78,66	93,64	72,75	-	70,71	-	-	66,83	50,73
66	2 000 - 3 000	99,75	117,28	84,60	-	90,84	-	-	77,97	78,73
67	3 000 - 5 000	119,80	146,20	105,15	-	126,98	-	-	97,47	117,80
68	5 000 - 10 000	160,59	195,70	137,50	-	185,34	-	-	146,90	141,34
69	10 000 - 20 000	239,54	288,30	270,79	-	237,76	-	-	256,75	226,24
70	20 000 - 50 000	404,91	457,82	487,40	-	390,42	-	-	533,29	293,43
71	50 000 - 100 000	756,33	761,08	1 006,41	-	462,10	-	-	829,67	1 163,23
72	100 000 - 200 000	1 203,86	1 179,51	1 299,07	-	984,53	1 661,65	-	1 527,26	853,41
73	200 000 - 500 000	1 679,94	1 675,08	2 256,90	-	-	-	-	1 508,68	1 223,86
74	500 000 und mehr	2 792,22	2 824,60	3 949,13	3 882,76	-	1 680,94	2 261,63	2 606,94	-
75	Insgesamt ...	232,65	290,26	178,43	3 882,76	86,66	1 676,82	2 261,63	289,95	78,43

1) Bei der Gemeindezahl ist Berlin nur in Spalte 'Früheres Bundesgebiet' als eine Gemeinde enthalten.
In den übrigen Fällen wurde Berlin in westliche und östliche Stadtbezirke aufgeteilt.

und Gemeinden nach Größenklassen
31.12.1996 nach Einwohnergrößenklassen

Nieder- sachsen	Nordrhein- Westfalen	Rheinland- Pfalz	Saarland	Sachsen	Sachsen- Anhalt	Schleswig- Holstein	Thüringen	Nachrichtlich 1)		Lfd. Nr.
								Früheres Bundes- gebiet	Neue Länder und Berlin-Ost	
Gemeinden 2)										
1	-	132	-	-	9	51	23	184	73	1
-	-	240	-	3	84	95	106	343	569	2
22	-	660	-	66	413	310	355	1 025	2 036	3
235	-	577	-	106	401	299	273	1 304	1 391	4
264	-	362	-	206	213	181	175	1 559	843	5
105	-	132	-	161	77	58	58	854	378	6
81	3	77	-	145	42	45	86	913	354	7
129	58	79	12	77	21	40	34	1 038	189	8
109	128	26	27	37	16	32	12	734	106	9
67	133	12	11	23	19	15	15	394	83	10
11	44	4	1	3	2	3	3	94	13	11
6	14	4	1	1	-	-	2	38	6	12
1	11	-	-	3	2	2	1	21	7	13
1	5	-	-	-	-	-	-	12	-	14
1 032	396	2 305	52	831	1 299	1 131	1 143	8 513	6 048	15
zent										
0,10	-	5,73	-	-	0,69	4,51	2,01	2,16	1,21	16
-	-	10,41	-	0,36	6,47	8,40	9,27	4,03	9,41	17
2,13	-	28,63	-	7,94	31,79	27,41	31,06	12,04	33,66	18
22,77	-	25,03	-	12,76	30,87	26,44	23,88	15,32	23,00	19
25,58	-	15,70	-	24,79	16,40	16,00	15,31	18,31	13,94	20
10,17	-	5,73	-	19,37	5,93	5,13	5,07	10,03	6,25	21
7,85	0,76	3,34	-	17,45	3,23	3,98	7,52	10,72	5,85	22
12,50	14,65	3,43	23,08	9,27	1,62	3,54	2,97	12,19	3,13	23
10,56	32,32	1,13	51,92	4,45	1,23	2,83	1,05	8,62	1,75	24
6,49	33,59	0,52	21,15	2,77	1,46	1,33	1,31	4,63	1,37	25
1,07	11,11	0,17	1,92	0,36	0,15	0,27	0,26	1,10	0,21	26
0,58	3,54	0,17	1,92	0,12	-	-	0,17	0,45	0,10	27
0,10	2,78	-	-	0,36	0,15	0,18	0,09	0,25	0,12	28
0,10	1,26	-	-	-	-	-	-	0,14	-	29
100,00	100,00	100,00	100,00	100,00	100,00	100,00	100,00	100,00	100,00	30
kerung zahl										
2	-	8 532	-	-	671	3 118	1 755	11 652	5 632	31
-	-	37 241	-	532	13 563	14 599	16 135	53 178	89 186	32
9 795	-	225 144	-	24 644	140 454	104 389	120 106	350 644	688 381	33
179 688	-	406 816	-	78 192	286 077	215 115	192 789	956 798	982 602	34
372 597	-	499 043	-	308 114	292 790	249 833	240 294	2 232 956	1 180 947	35
254 850	-	320 009	-	400 284	186 433	138 652	143 718	2 095 288	930 874	36
314 512	13 698	291 899	-	557 245	157 428	174 302	312 353	3 546 090	1 333 032	37
946 792	469 228	546 488	96 033	528 393	146 623	281 621	233 820	7 299 386	1 310 360	38
1 483 516	1 886 662	376 187	410 697	524 032	225 483	439 240	174 386	10 194 810	1 450 579	39
1 993 847	4 173 188	424 923	337 944	654 389	604 654	423 450	461 100	11 928 348	2 471 597	40
691 414	3 023 218	301 554	51 911	189 462	141 789	238 573	165 050	6 304 825	863 562	41
794 241	1 947 014	562 731	187 599	102 752	-	-	221 434	5 054 162	690 800	42
251 320	3 157 334	-	-	1 177 663	527 655	459 401	208 179	5 877 772	2 134 526	43
522 574	3 277 373	-	-	-	-	-	-	10 677 510	1 296 665	44
7 815 148	17 947 715	4 000 567	1 084 184	4 545 702	2 723 620	2 742 293	2 491 119	66 583 419	15 428 743	45
zent										
-	-	0,21	-	-	0,02	0,11	0,07	0,02	0,04	46
-	-	0,93	-	0,01	0,50	0,53	0,65	0,08	0,58	47
0,13	-	5,63	-	0,54	5,16	3,81	4,82	0,53	4,46	48
2,30	-	10,17	-	1,72	10,50	7,84	7,74	1,44	6,37	49
4,77	-	12,47	-	6,78	10,75	9,11	9,65	3,35	7,65	50
3,26	-	8,00	-	8,81	6,85	5,06	5,77	3,15	6,03	51
4,02	0,08	7,30	-	12,26	5,78	6,36	12,54	5,33	8,64	52
12,11	2,61	13,66	8,86	11,62	5,38	10,27	9,39	10,96	8,49	53
18,98	10,51	9,40	37,88	11,53	8,28	16,02	7,00	15,31	9,40	54
25,51	23,25	10,62	31,17	14,40	22,20	15,44	18,51	17,91	16,02	55
8,85	16,84	7,54	4,79	4,17	5,21	8,70	6,63	9,47	5,60	56
10,16	10,85	14,07	17,30	2,26	-	-	8,89	7,59	4,48	57
3,22	17,59	-	-	25,91	19,37	16,75	8,36	8,83	13,83	58
6,69	18,26	-	-	-	-	-	-	16,04	8,40	59
100,00	100,00	100,00	100,00	100,00	100,00	100,00	100,00	100,00	100,00	60
je km2 2)										
0,39	-	22,14	-	-	14,07	9,73	24,31	16,39	12,42	61
-	-	41,21	-	43,97	20,13	24,13	33,59	34,37	17,29	62
37,06	-	63,92	-	52,46	30,29	37,76	51,35	50,89	28,01	63
40,73	-	100,43	-	81,84	51,11	53,76	67,63	62,37	44,12	64
58,23	-	133,23	-	87,60	82,09	78,19	91,42	79,63	76,88	65
82,70	-	196,01	-	99,52	119,13	110,69	100,41	99,97	99,27	66
96,14	60,80	227,11	-	124,79	140,40	188,62	106,59	119,36	120,99	67
111,33	122,70	323,25	219,96	237,00	192,82	316,32	198,04	155,17	199,39	68
143,53	190,12	343,02	352,23	459,31	286,18	504,41	356,76	232,04	309,92	69
259,21	358,20	622,05	465,94	812,91	551,49	987,29	472,15	389,40	501,24	70
543,86	777,90	702,27	692,15	976,11	533,64	1 281,96	643,47	765,94	692,90	71
922,89	1 395,21	1 339,20	1 123,35	1 399,89	-	-	832,15	1 250,23	947,08	72
1 308,96	1 728,63	-	-	2 234,65	1 609,19	1 388,34	773,90	1 696,47	1 636,03	73
2 561,64	2 435,80	-	-	-	-	-	-	2 749,60	3 200,85	74
168,09	526,67	201,58	421,85	246,88	133,20	173,89	154,05	272,40	142,75	75

2) Ohne unbewohnte gemeindefreie Gebiete.

6 Kreisfreie Städte, Landkreise

6.4 Gemeinden in den Ländern am

Lfd. Nr.	Gemeinden mit einer Fläche von ... bis unter ... km2	Deutschland	Baden-Württemberg	Bayern	Berlin	Brandenburg	Bremen	Hamburg	Hessen	Mecklenburg-Vorpommern
Anzahl der										
1	unter 2,5	325	5	5	-	14	-	-	-	3
2	2,5 - 5,0	1 411	48	31	-	77	-	-	2	8
3	5,0 - 7,5	1 650	59	72	-	171	-	-	8	51
4	7,5 - 10,0	1 508	86	100	-	266	-	-	3	99
5	10,0 - 12,5	1 317	86	119	-	254	-	-	9	114
6	12,5 - 15,0	1 135	82	114	-	212	-	-	16	137
7	15,0 - 20,0	1 781	119	282	-	302	-	-	30	219
8	20,0 - 30,0	1 994	206	465	-	227	-	-	60	259
9	30,0 - 40,0	1 114	121	303	-	90	-	-	72	98
10	40,0 - 50,0	649	80	196	-	29	-	-	63	52
11	50,0 - 100,0	1 259	178	332	-	38	1	-	131	32
12	100,0 - 150,0	304	33	30	-	11	-	-	30	4
13	150,0 - 200,0	71	7	2	-	2	-	-	-	3
14	200,0 und mehr	43	1	5	1	3	1	1	2	-
15	Insgesamt ...	14 561	1 111	2 056	1	1 696	2	1	426	1 079
Pro										
16	unter 2,5	2,23	0,45	0,24	-	0,83	-	-	-	0,28
17	2,5 - 5,0	9,69	4,32	1,51	-	4,54	-	-	0,47	0,74
18	5,0 - 7,5	11,33	5,31	3,50	-	10,08	-	-	1,88	4,73
19	7,5 - 10,0	10,36	7,74	4,86	-	15,68	-	-	0,70	9,18
20	10,0 - 12,5	9,04	7,74	5,79	-	14,98	-	-	2,11	10,57
21	12,5 - 15,0	7,79	7,38	5,54	-	12,50	-	-	3,76	12,70
22	15,0 - 20,0	12,23	10,71	13,72	-	17,81	-	-	7,04	20,30
23	20,0 - 30,0	13,69	18,54	22,62	-	13,38	-	-	14,08	24,00
24	30,0 - 40,0	7,65	10,89	14,74	-	5,31	-	-	16,90	9,08
25	40,0 - 50,0	4,46	7,20	9,53	-	1,71	-	-	14,79	4,82
26	50,0 - 100,0	8,65	16,02	16,15	-	2,24	50,00	-	30,75	2,97
27	100,0 - 150,0	2,09	2,97	1,46	-	0,65	-	-	7,04	0,37
28	150,0 - 200,0	0,49	0,63	0,10	-	0,12	-	-	-	0,28
29	200,0 und mehr	0,30	0,09	0,24	100,00	0,18	50,00	100,00	0,47	-
30	Insgesamt ...	100,00	100,00	100,00	100,00	100,00	100,00	100,00	100,00	100,00
Bevöl An										
31	unter 2,5	106 318	4 872	9 848	-	6 169	-	-	-	1 658
32	2,5 - 5,0	846 215	86 204	65 993	-	36 568	-	-	11 626	7 088
33	5,0 - 7,5	1 467 379	144 429	223 125	-	62 489	-	-	61 356	21 490
34	7,5 - 10,0	1 731 532	263 433	255 114	-	117 470	-	-	25 556	43 082
35	10,0 - 12,5	1 920 898	374 780	313 810	-	138 008	-	-	68 040	47 589
36	12,5 - 15,0	1 988 352	407 762	306 471	-	191 507	-	-	131 958	70 640
37	15,0 - 20,0	3 966 270	631 977	721 753	-	310 096	-	-	253 225	144 322
38	20,0 - 30,0	7 006 080	1 282 859	1 517 116	-	234 723	-	-	639 844	254 866
39	30,0 - 40,0	6 453 769	982 905	1 443 743	-	209 459	-	-	649 670	242 516
40	40,0 - 50,0	5 649 169	842 726	1 182 076	-	245 862	-	-	734 374	247 862
41	50,0 - 100,0	20 032 113	2 777 920	3 626 274	-	379 968	128 944	-	1 693 508	306 782
42	100,0 - 150,0	10 895 087	1 353 827	601 804	-	374 405	-	-	843 154	173 941
43	150,0 - 200,0	5 266 362	635 271	497 763	-	123 157	-	-	-	255 360
44	200,0 und mehr	14 682 618	585 540	1 278 979	3 458 763	124 560	548 826	1 707 986	914 973	-
45	Insgesamt ...	82 012 162	10 374 505	12 043 869	3 458 763	2 554 441	677 770	1 707 986	6 027 284	1 817 196
Pro										
46	unter 2,5	0,13	0,05	0,08	-	0,24	-	-	-	0,09
47	2,5 - 5,0	1,03	0,83	0,55	-	1,43	-	-	0,19	0,39
48	5,0 - 7,5	1,79	1,39	1,85	-	2,45	-	-	1,02	1,18
49	7,5 - 10,0	2,11	2,54	2,12	-	4,60	-	-	0,42	2,37
50	10,0 - 12,5	2,34	3,61	2,61	-	5,40	-	-	1,13	2,62
51	12,5 - 15,0	2,42	3,93	2,54	-	7,50	-	-	2,19	3,89
52	15,0 - 20,0	4,84	6,09	5,99	-	12,14	-	-	4,20	7,94
53	20,0 - 30,0	8,54	12,37	12,60	-	9,19	-	-	10,62	14,03
54	30,0 - 40,0	7,87	9,47	11,99	-	8,20	-	-	10,78	13,35
55	40,0 - 50,0	6,89	8,12	9,81	-	9,62	-	-	12,18	13,64
56	50,0 - 100,0	24,43	26,78	30,11	-	14,87	19,02	-	28,10	16,88
57	100,0 - 150,0	13,28	13,05	5,00	-	14,66	-	-	13,99	9,57
58	150,0 - 200,0	6,42	6,12	4,13	-	4,82	-	-	-	14,05
59	200,0 und mehr	17,90	5,64	10,62	100,00	4,88	80,98	100,00	15,18	-
60	Insgesamt ...	100,00	100,00	100,00	100,00	100,00	100,00	100,00	100,00	100,00
Einwohner										
61	unter 2,5	175,27	487,20	1 025,83	-	280,41	-	-	-	285,86
62	2,5 - 5,0	156,83	463,21	538,72	-	115,03	-	-	1 384,05	218,77
63	5,0 - 7,5	142,73	395,15	482,95	-	57,82	-	-	1 153,31	64,59
64	7,5 - 10,0	131,68	354,46	289,21	-	50,46	-	-	979,16	48,74
65	10,0 - 12,5	130,34	389,26	233,61	-	48,50	-	-	667,06	37,17
66	12,5 - 15,0	127,88	363,42	194,67	-	66,67	-	-	605,87	37,37
67	15,0 - 20,0	128,29	305,97	146,50	-	59,34	-	-	483,81	38,07
68	20,0 - 30,0	144,11	252,94	132,62	-	42,72	-	-	426,16	41,03
69	30,0 - 40,0	167,95	234,66	137,42	-	68,00	-	-	260,99	72,73
70	40,0 - 50,0	195,43	234,33	136,06	-	191,27	-	-	262,75	107,15
71	50,0 - 100,0	232,93	229,87	162,42	-	155,02	1 661,65	-	185,53	147,08
72	100,0 - 150,0	302,51	345,36	164,72	-	286,83	-	-	241,59	350,33
73	150,0 - 200,0	436,16	521,91	1 376,94	-	383,07	-	-	-	499,82
74	200,0 und mehr	1 239,94	2 824,60	1 061,13	3 882,76	147,37	1 680,94	2 261,63	2 023,38	-
75	Insgesamt ...	232,65	290,26	178,43	3 882,76	86,66	1 676,82	2 261,63	289,95	78,43

1) Bei der Gemeindezahl ist Berlin nur in Spalte 'Früheres Bundesgebiet' als eine Gemeinde enthalten.
In den übrigen Fällen wurde Berlin in westliche und östliche Stadtbezirke aufgeteilt.

und Gemeinden nach Größenklassen
31.12.1996 nach Flächengrößenklassen

Nieder- sachsen	Nordrhein- Westfalen	Rheinland- Pfalz	Saarland	Sachsen	Sachsen- Anhalt	Schleswig- Holstein	Thüringen	Nachrichtlich 1)		Lfd. Nr.
								Früheres Bundes- gebiet	Neue Länder und Berlin-Ost	
Gemeinden										
5	-	235	-	7	8	17	26	267	58	1
16	-	726	-	62	86	139	216	962	449	2
47	-	532	-	95	199	196	220	914	736	3
59	-	263	3	85	198	166	180	680	828	4
57	-	169	1	77	188	137	106	578	739	5
54	-	108	2	56	146	125	83	501	634	6
126	-	125	1	100	206	156	115	839	942	7
180	17	79	11	141	160	107	82	1 125	869	8
118	37	28	7	95	52	47	46	733	381	9
63	32	13	7	46	22	18	28	472	177	10
176	197	19	14	60	27	21	33	1 069	190	11
92	74	8	5	5	5	1	6	273	31	12
26	26	-	1	1	2	-	1	62	9	13
13	13	-	-	1	-	1	1	38	5	14
1 032	396	2 305	52	831	1 299	1 131	1 143	8 513	6 048	15
zent										
0,48	-	10,20	-	0,84	0,62	1,50	2,27	3,14	0,96	16
1,55	-	31,50	-	7,46	6,62	12,29	18,90	11,30	7,42	17
4,55	-	23,08	-	11,43	15,32	17,33	19,25	10,74	12,17	18
5,72	-	11,41	5,77	10,23	15,24	14,68	15,75	7,99	13,69	19
5,52	-	7,33	1,92	9,27	14,47	12,11	9,27	6,79	12,22	20
5,23	-	4,69	3,85	6,74	11,24	11,05	7,26	5,89	10,48	21
12,21	-	5,42	1,92	12,03	15,86	13,79	10,06	9,86	15,58	22
17,44	4,29	3,43	21,15	16,97	12,32	9,46	7,17	13,22	14,37	23
11,43	9,34	1,21	13,46	11,43	4,00	4,16	4,02	8,61	6,30	24
6,10	8,08	0,56	13,46	5,54	1,69	1,59	2,45	5,54	2,93	25
17,05	49,75	0,82	26,92	7,22	2,08	1,86	2,89	12,56	3,14	26
8,91	18,69	0,35	9,62	0,60	0,38	0,09	0,52	3,21	0,51	27
2,52	6,57	-	1,92	0,12	0,15	-	0,09	0,73	0,15	28
1,26	3,28	-	-	0,12	-	0,09	0,09	0,45	0,08	29
100,00	100,00	100,00	100,00	100,00	100,00	100,00	100,00	100,00	100,00	30
kerung zahl										
6 415	-	59 364	-	4 278	1 913	4 606	7 195	85 105	21 213	31
20 640	-	363 842	-	68 288	42 837	76 611	66 518	624 916	221 299	32
48 222	-	395 570	-	132 819	106 816	161 214	109 849	1 033 916	433 463	33
79 919	-	321 058	26 464	161 488	147 516	161 168	129 264	1 132 712	598 820	34
77 898	-	274 495	15 090	170 425	140 116	196 027	104 620	1 320 140	600 758	35
66 716	-	230 112	26 535	138 905	137 699	170 146	109 901	1 339 700	648 652	36
231 871	-	375 941	19 575	443 648	279 030	351 588	203 244	2 585 930	1 380 340	37
378 565	494 471	302 469	161 488	682 765	371 733	428 889	256 292	5 205 701	1 800 379	38
477 356	885 111	218 319	99 065	557 507	222 880	276 960	188 278	5 033 129	1 420 640	39
339 917	716 619	259 078	146 651	366 488	170 868	85 158	311 490	4 306 599	1 342 570	40
2 111 519	6 200 333	708 608	291 401	626 830	364 412	370 525	445 089	17 909 032	2 123 081	41
2 148 982	3 573 923	491 711	110 316	273 785	475 467	243 728	230 044	9 367 445	1 527 642	42
833 041	1 893 509	-	187 599	457 173	262 333	-	121 156	4 047 183	1 219 179	43
994 087	4 183 749	-	-	461 303	-	215 673	208 179	12 591 911	2 090 707	44
7 815 148	17 947 715	4 000 567	1 084 184	4 545 702	2 723 620	2 742 293	2 491 119	66 583 419	15 428 743	45
zent										
0,08	-	1,48	-	0,09	0,07	0,17	0,29	0,13	0,14	46
0,26	-	9,09	-	1,50	1,57	2,79	2,67	0,94	1,43	47
0,62	-	9,89	-	2,92	3,92	5,88	4,41	1,55	2,81	48
1,02	-	8,03	2,44	3,55	5,42	5,88	5,19	1,70	3,88	49
1,00	-	6,86	1,39	3,75	5,14	7,15	4,20	1,98	3,89	50
0,85	-	5,75	2,45	3,06	5,06	6,20	4,41	2,01	4,20	51
2,97	-	9,40	1,81	9,76	10,24	12,82	8,16	3,88	8,95	52
4,84	2,76	7,56	14,89	15,02	13,65	15,64	10,29	7,82	11,67	53
6,11	4,93	5,46	9,14	12,26	8,18	10,10	7,56	7,56	9,21	54
4,35	3,99	6,48	13,53	8,06	6,27	3,11	12,50	6,47	8,70	55
27,02	34,55	17,71	26,88	13,79	13,38	13,51	17,87	26,90	13,76	56
27,50	19,91	12,29	10,18	6,02	17,46	8,89	9,23	14,07	9,90	57
10,66	10,55	-	17,30	10,06	9,63	-	4,86	6,08	7,90	58
12,72	23,31	-	-	10,15	-	7,86	8,36	18,91	13,55	59
100,00	100,00	100,00	100,00	100,00	100,00	100,00	100,00	100,00	100,00	60
je km2 2)										
641,50	-	133,91	-	331,63	133,78	160,49	145,06	169,60	202,61	61
321,50	-	133,95	-	283,59	125,81	143,36	79,97	172,05	125,49	62
162,09	-	121,18	-	222,03	84,89	133,48	80,78	182,98	93,62	63
153,93	-	141,74	1 058,56	216,18	84,92	112,30	83,02	192,11	82,56	64
120,18	-	148,17	1 323,68	195,13	66,38	129,00	88,09	204,99	72,40	65
89,09	-	156,40	968,43	179,42	68,39	99,70	97,32	195,05	74,73	66
104,87	-	176,56	1 215,84	251,15	78,25	130,59	101,51	177,55	84,42	67
85,47	1 162,37	158,04	608,01	197,64	96,49	166,71	129,34	188,48	85,75	68
117,78	674,37	229,13	402,54	171,07	124,21	169,10	119,76	198,27	108,94	69
119,01	503,28	442,11	461,75	180,46	176,26	105,30	252,20	204,38	171,38	70
170,81	432,66	542,12	306,87	171,52	207,34	286,05	203,22	242,47	174,89	71
199,41	404,54	520,77	202,79	444,10	716,39	2 086,71	352,29	290,19	409,00	72
187,78	432,27	-	1 123,35	2 889,84	710,74	-	797,60	383,16	806,39	73
322,79	1 241,54	-	-	2 043,88	-	1 007,35	773,90	1 247,19	1 197,98	74
168,09	526,67	201,58	421,85	246,88	133,20	173,89	154,05	272,40	142,75	75

2) Ohne unbewohnte gemeindefreie Gebiete.

Lfd. Nr.	Gemeinden mit ... bis unter ... Einwohnern je km2	Deutschland	Baden-Württemberg	Bayern	Berlin	Brandenburg	Bremen	Hamburg	Hessen	Mecklenburg-Vorpommern
Anzahl der										
1	unter 10	138	1	2	-	76	-	-	-	12
2	10 - 25	1 565	4	8	-	633	-	-	-	409
3	25 - 50	2 838	53	190	-	539	-	-	9	418
4	50 - 75	2 395	97	460	-	158	-	-	46	95
5	75 - 100	1 657	115	370	-	81	-	-	43	40
6	100 - 150	1 925	160	380	-	68	-	-	57	36
7	150 - 200	1 117	141	197	-	26	-	-	59	29
8	200 - 250	706	99	114	-	25	-	-	55	14
9	250 - 500	1 317	267	206	-	53	-	-	75	17
10	500 - 750	415	81	51	-	23	-	-	36	2
11	750 - 1 000	205	44	30	-	7	-	-	17	3
12	1 000 - 2 000	243	44	43	-	6	2	-	25	4
13	2 000 - 3 000	36	5	3	-	1	-	1	4	-
14	3 000 und mehr	4	-	2	1	-	-	-	-	-
15	Insgesamt ...	14 561	1 111	2 056	1	1 696	2	1	426	1 079
Pro										
16	unter 10	0,85	0,09	0,10	-	4,48	-	-	-	1,11
17	10 - 25	10,75	0,36	0,39	-	37,32	-	-	-	37,91
18	25 - 50	19,49	4,77	9,24	-	31,78	-	-	2,11	38,74
19	50 - 75	16,45	8,73	22,37	-	9,32	-	-	10,80	8,80
20	75 - 100	11,38	10,35	18,00	-	4,78	-	-	10,09	3,71
21	100 - 150	13,22	14,40	18,48	-	4,01	-	-	13,38	3,34
22	150 - 200	7,67	12,69	9,58	-	1,53	-	-	13,85	2,69
23	200 - 250	4,85	8,91	5,54	-	1,47	-	-	12,91	1,30
24	250 - 500	9,04	24,03	10,02	-	3,13	-	-	17,61	1,58
25	500 - 750	2,85	7,29	2,48	-	1,36	-	-	8,45	0,19
26	750 - 1 000	1,41	3,96	1,46	-	0,41	-	-	3,99	0,28
27	1 000 - 2 000	1,67	3,96	2,09	-	0,35	100,00	-	5,87	0,37
28	2 000 - 3 000	0,25	0,45	0,15	-	0,06	-	100,00	0,94	-
29	3 000 und mehr	0,03	-	0,10	100,00	-	-	-	-	-
30	Insgesamt ...	100,00	100,00	100,00	100,00	100,00	100,00	100,00	100,00	100,00
Bevöl An										
31	unter 10	23 579	223	1 107	-	13 241	-	-	-	3 282
32	10 - 25	516 488	1 484	12 726	-	186 412	-	-	-	158 995
33	25 - 50	1 934 455	84 712	339 987	-	265 619	-	-	25 560	258 589
34	50 - 75	3 370 301	242 254	1 002 581	-	140 077	-	-	189 467	136 856
35	75 - 100	3 562 765	369 409	1 084 652	-	142 356	-	-	230 638	100 148
36	100 - 150	6 228 258	773 781	1 453 041	-	228 545	-	-	440 285	147 846
37	150 - 200	5 374 404	803 605	948 794	-	82 447	-	-	574 672	142 924
38	200 - 250	4 401 050	588 740	707 985	-	154 294	-	-	490 480	102 295
39	250 - 500	13 090 904	2 680 325	1 851 464	-	476 403	-	-	899 395	162 524
40	500 - 750	7 612 874	1 007 032	650 658	-	453 261	-	-	822 726	3 969
41	750 - 1 000	5 982 952	913 763	707 982	-	222 617	-	-	301 703	205 245
42	1 000 - 2 000	13 672 935	1 956 352	1 524 206	-	188 496	677 770	-	1 263 934	394 523
43	2 000 - 3 000	11 359 428	952 825	514 418	-	673	-	1 707 986	788 424	-
44	3 000 und mehr	4 881 769	-	1 244 288	3 458 763	-	-	-	-	-
45	Insgesamt ...	82 012 162	10 374 505	12 043 869	3 458 763	2 554 441	677 770	1 707 986	6 027 284	1 817 196
Pro										
46	unter 10	0,03	-	0,01	-	0,52	-	-	-	0,18
47	10 - 25	0,63	0,01	0,11	-	7,30	-	-	-	8,75
48	25 - 50	2,36	0,82	2,82	-	10,40	-	-	0,42	14,23
49	50 - 75	4,11	2,34	8,32	-	5,48	-	-	3,14	7,53
50	75 - 100	4,34	3,56	9,01	-	5,57	-	-	3,83	5,61
51	100 - 150	7,59	7,46	12,06	-	8,95	-	-	7,30	8,14
52	150 - 200	6,55	7,75	7,88	-	3,23	-	-	9,53	7,87
53	200 - 250	5,37	5,67	5,88	-	6,04	-	-	8,14	5,63
54	250 - 500	15,96	25,84	15,37	-	18,65	-	-	14,92	8,94
55	500 - 750	9,28	9,71	5,40	-	17,74	-	-	13,65	0,22
56	750 - 1 000	7,30	8,81	5,88	-	8,71	-	-	5,01	11,29
57	1 000 - 2 000	16,67	18,86	12,66	-	7,38	100,00	-	20,97	21,71
58	2 000 - 3 000	13,85	9,18	4,27	-	0,03	-	100,00	13,08	-
59	3 000 und mehr	5,95	-	10,33	100,00	-	-	-	-	-
60	Insgesamt ...	100,00	100,00	100,00	100,00	100,00	100,00	100,00	100,00	100,00
Einwohner										
61	unter 10	3 363,96	67,01	169,91	-	1 845,98	-	-	-	403,42
62	10 - 25	27 664,72	69,71	690,41	-	10 402,79	-	-	-	8 308,31
63	25 - 50	51 957,65	2 019,52	8 375,70	-	7 730,94	-	-	574,09	7 675,51
64	50 - 75	54 033,61	3 799,97	15 965,10	-	2 266,78	-	-	3 065,45	2 192,89
65	75 - 100	41 276,63	4 276,41	12 598,10	-	1 675,86	-	-	2 852,41	1 195,11
66	100 - 150	50 909,86	6 233,28	12 088,04	-	1 885,62	-	-	3 524,61	1 137,34
67	150 - 200	31 124,34	4 612,67	5 549,18	-	468,78	-	-	3 347,36	800,98
68	200 - 250	19 710,00	2 622,21	3 197,46	-	691,95	-	-	2 176,53	450,22
69	250 - 500	36 883,69	7 473,18	5 410,48	-	1 333,40	-	-	2 508,51	454,60
70	500 - 750	12 499,79	1 650,29	1 064,46	-	758,68	-	-	1 305,58	5,85
71	750 - 1 000	7 007,16	1 069,57	799,22	-	265,60	-	-	344,72	235,01
72	1 000 - 2 000	10 109,21	1 469,50	1 083,74	-	150,66	404,23	-	984,08	311,00
73	2 000 - 3 000	4 716,40	378,46	193,56	-	0,28	-	755,20	304,07	-
74	3 000 und mehr	1 257,97	-	315,71	890,86	-	-	-	-	-
75	Insgesamt ...	352 514,99	35 741,78	67 501,07	890,86	29 475,72	404,23	755,20	20 787,41	23 170,24

1) Bei der Gemeindezahl ist Berlin nur in Spalte 'Früheres Bundesgebiet' als eine Gemeinde enthalten.
In den übrigen Fällen wurde Berlin in westliche und östliche Stadtbezirke aufgeteilt.

und Gemeinden nach Größenklassen
31.12.1996 nach der Bevölkerungsdichte

Nieder- sachsen	Nordrhein- Westfalen	Rheinland- Pfalz	Saarland	Sachsen	Sachsen- Anhalt	Schleswig- Holstein	Thüringen	Nachrichtlich 1)		Lfd. Nr.
								Früheres Bundes- gebiet	Neue Länder und Berlin-Ost	
Gemeinden										
3	-	13	-	-	10	20	1	39	99	1
35	-	105	-	7	205	120	39	272	1 293	2
220	1	341	-	65	361	344	297	1 158	1 680	3
186	10	396	-	154	259	241	293	1 436	959	4
130	15	281	1	116	149	126	190	1 081	576	5
175	51	447	3	154	145	82	167	1 355	570	6
95	58	276	5	77	58	37	59	868	249	7
52	49	145	5	59	37	26	26	545	161	8
104	87	214	16	121	49	60	48	1 029	288	9
18	45	57	8	35	14	31	14	327	88	10
6	23	19	8	21	5	16	6	163	42	11
7	43	10	6	20	5	25	3	205	38	12
1	13	1	-	2	2	3	-	31	5	13
-	1	-	-	-	-	-	-	4	-	14
1 032	396	2 305	52	831	1 299	1 131	1 143	8 513	6 048	15
zent										
0,29	-	0,56	-	-	0,77	1,77	0,09	0,46	1,64	16
3,39	-	4,56	-	0,84	15,78	10,61	3,41	3,20	21,38	17
21,32	0,25	14,79	-	7,82	27,79	30,42	25,98	13,60	27,78	18
18,02	2,53	17,18	-	18,53	19,94	21,31	25,63	16,87	15,86	19
12,60	3,79	12,19	1,82	13,96	11,47	11,14	16,62	12,70	9,52	20
16,96	12,88	19,39	5,77	18,53	11,16	7,25	14,61	15,92	9,42	21
9,21	14,65	11,97	9,62	9,27	4,46	3,27	5,16	10,20	4,12	22
5,04	12,37	6,29	9,62	7,10	2,85	2,30	2,27	6,40	2,66	23
10,08	21,97	9,28	30,77	14,56	3,77	5,31	4,20	12,09	4,76	24
1,74	11,36	2,47	15,38	4,21	1,08	2,74	1,22	3,84	1,46	25
0,58	5,81	0,82	15,38	2,53	0,38	1,41	0,52	1,91	0,69	26
0,68	10,86	0,43	11,54	2,41	0,38	2,21	0,26	2,41	0,63	27
0,10	3,28	0,04	-	0,24	0,15	0,27	-	0,36	0,08	28
-	0,25	-	-	-	-	-	-	0,05	-	29
100,00	100,00	100,00	100,00	100,00	100,00	100,00	100,00	100,00	100,00	30
kerung zahl										
1 389	-	649	-	-	2 037	1 527	124	4 895	18 684	31
33 424	-	14 876	-	5 824	69 334	27 364	6 049	89 874	426 614	32
273 937	4 157	102 721	-	78 561	191 284	178 735	130 593	1 009 809	924 646	33
476 316	89 635	179 150	-	274 684	211 286	195 451	232 544	2 374 854	995 447	34
514 661	160 647	192 095	6 158	236 303	164 375	142 620	218 703	2 700 880	861 885	35
1 081 493	652 363	425 382	27 445	336 431	245 884	133 065	282 697	4 986 855	1 241 403	36
835 115	880 471	401 009	61 195	213 066	160 940	85 777	184 389	4 590 638	783 768	37
553 004	885 716	254 325	86 086	250 719	140 698	109 904	76 804	3 676 240	724 810	38
1 765 528	2 345 867	885 369	233 974	684 855	378 498	308 145	418 557	10 970 067	2 120 837	39
605 593	1 832 722	611 247	238 502	383 279	325 457	250 013	428 415	6 018 493	1 594 381	40
232 447	1 695 072	337 529	173 846	365 417	134 748	198 765	493 838	4 561 087	1 421 865	41
919 667	4 053 765	429 117	256 978	798 087	383 767	807 867	18 406	11 889 656	1 783 279	42
522 574	5 168 582	167 098	-	918 476	315 312	303 060	-	10 124 967	1 234 461	43
-	178 718	-	-	-	-	-	-	3 585 104	1 296 665	44
7 815 148	17 947 715	4 000 567	1 084 184	4 545 702	2 723 620	2 742 293	2 491 119	66 583 419	15 428 743	45
zent										
0,02	-	0,02	-	-	0,07	0,06	-	0,01	0,12	46
0,43	-	0,37	-	0,13	2,55	1,00	0,24	0,13	2,77	47
3,51	0,02	2,57	-	1,73	7,02	6,52	5,24	1,52	5,99	48
6,09	0,50	4,48	-	6,04	7,76	7,13	9,33	3,57	6,45	49
6,59	0,90	4,80	0,57	5,20	6,04	5,20	8,78	4,06	5,59	50
13,84	3,63	10,63	2,53	7,40	9,03	4,85	11,35	7,49	8,05	51
10,69	4,91	10,02	5,64	4,69	5,91	3,13	7,40	6,89	5,08	52
7,08	4,93	6,36	7,94	5,52	5,17	4,01	3,08	5,52	4,70	53
22,59	13,07	22,13	21,58	15,07	13,90	11,24	16,80	16,48	13,75	54
7,75	10,21	15,28	22,00	8,43	11,95	9,12	17,20	9,04	10,33	55
2,97	9,44	8,44	16,03	8,04	4,95	7,25	19,82	6,85	9,22	56
11,77	22,59	10,73	23,70	17,56	14,09	29,46	0,74	17,86	11,56	57
6,69	28,80	4,18	-	20,21	11,58	11,05	-	15,21	8,00	58
-	1,00	-	-	-	-	-	-	5,38	8,40	59
100,00	100,00	100,00	100,00	100,00	100,00	100,00	100,00	100,00	100,00	60
je km2 2)3)										
227,45	-	80,91	-	-	234,56	321,07	13,65	866,35	2 497,61	61
1 779,36	-	774,16	-	277,90	3 641,73	1 421,26	299,09	4 734,90	22 929,82	62
7 276,21	95,19	2 709,42	-	2 071,70	5 352,94	4 750,11	3 326,32	25 800,24	26 157,41	63
7 640,69	1 355,04	2 903,91	-	4 377,63	3 440,57	3 274,62	3 750,96	38 004,78	16 028,83	64
5 965,17	1 857,97	2 208,70	75,07	2 697,89	1 901,88	1 645,71	2 525,35	31 279,54	9 997,09	65
8 973,53	5 212,64	3 439,72	224,97	2 724,66	2 067,61	1 049,94	2 347,90	40 746,73	10 163,13	66
4 842,43	5 074,52	2 291,27	367,41	1 250,69	941,40	520,08	1 059,57	26 604,92	4 519,42	67
2 512,33	3 953,37	1 151,05	380,97	1 112,25	626,41	485,03	350,82	16 478,95	3 231,05	68
5 050,55	6 427,34	2 505,21	708,72	1 905,42	1 081,80	842,53	1 181,95	30 926,52	5 957,17	69
1 031,09	3 040,79	982,03	385,11	627,07	543,32	408,80	696,72	9 868,15	2 631,64	70
268,58	2 012,58	403,56	201,93	404,76	164,05	235,20	602,38	5 335,36	1 671,80	71
721,16	2 873,64	318,89	225,97	578,68	298,40	673,09	16,17	8 754,30	1 354,91	72
204,07	2 123,21	77,67	-	384,06	152,79	143,03	-	4 179,27	537,13	73
-	51,41	-	-	-	-	-	-	852,86	405,11	74
46 492,62	34 077,70	19 846,50	2 570,15	18 412,71	20 447,46	15 770,47	16 170,88	244 432,87	108 082,12	75

2) Ohne unbewohnte gemeindefreie Gebiete.

7 Die kleinsten und größten Gemeinden und Kreise nach der Fläche,

Bevölkerung und Bevölkerungsdichte am 31.12.1996

7.1 Die 10 kleinsten Gemeinden 1)

Gemeinde	Kreis	Land	Fläche	Bevölke- rung	Einwohner je km2
			km2	Anzahl	

Nach der Fläche

Neuehütte	Barnim	Brandenburg	0,11	95	864
Stolpe-Süd	Oberhavel	Brandenburg	0,28	673	2 404
Martinstein	Bad Kreuznach	Rheinland-Pfalz	0,40	327	818
Brandhorst	Anhalt-Zerbst	Sachsen-Anhalt	0,42	115	274
Arnis, Stadt	Schleswig-Flensburg	Schleswig-Holstein	0,45	364	809
Almersbach	Altenkirchen (Westerwald)	Rheinland-Pfalz	0,61	491	805
Niebelhorst	Potsdam-Mittelmark	Brandenburg	0,68	59	87
Blankenstein	Saale-Orla-Kreis	Thüringen	0,69	1 092	1 583
Ziegenhain	Altenkirchen (Westerwald)	Rheinland-Pfalz	0,71	134	189
Misselberg	Rhein-Lahn-Kreis	Rheinland-Pfalz	0,74	89	120

Nach der Bevölkerung

Wiedenborstel	Steinburg	Schleswig-Holstein	4,68	3	1
Dierfeld	Bernkastel-Wittlich	Rheinland-Pfalz	1,54	6	4
Burscheid	Bitburg-Prüm	Rheinland-Pfalz	3,65	10	3
Gröde	Nordfriesland	Schleswig-Holstein	2,78	11	4
Armeldingen an der Our	Bitburg-Prüm	Rheinland-Pfalz	2,61	14	5
Sengerich	Bitburg-Prüm	Rheinland-Pfalz	1,10	18	16
Hamm	Bitburg-Prüm	Rheinland-Pfalz	1,73	19	11
Grothusenkoog	Nordfriesland	Schleswig-Holstein	3,27	20	6
Hisel	Bitburg-Prüm	Rheinland-Pfalz	2,13	21	10
Keppeshausen	Bitburg-Prüm	Rheinland-Pfalz	2,31	21	9

Nach der Bevölkerungsdichte

Wiedenborstel	Steinburg	Schleswig-Holstein	4,68	3	1
Staakow	Spree-Neiße	Brandenburg	29,89	46	2
Reicherskreuz	Spree-Neiße	Brandenburg	19,65	50	3
Burscheid	Bitburg-Prüm	Rheinland-Pfalz	3,65	10	3
Lamsfeld-Groß Liebitz	Dahme-Spreewald	Brandenburg	53,49	159	3
Vogelsang	Oberhavel	Brandenburg	25,94	83	3
Basdorf	Ostprignitz-Ruppin	Brandenburg	8,22	28	3
Drahendorf	Oder-Spree	Brandenburg	11,37	41	4
Hohenlobbese	Potsdam-Mittelmark	Brandenburg	41,32	151	4
Dierfeld	Bernkastel-Wittlich	Rheinland-Pfalz	1,54	6	4

1) Ohne gemeindefreie Gebiete.

7 Die kleinsten und größten Gemeinden und Kreise nach der Fläche,
Bevölkerung und Bevölkerungsdichte am 31.12.1996

7.2 Die 10 größten Gemeinden

Gemeinde	Kreis	Land	Fläche	Bevölke- rung	Einwohner je km2
			km2	Anzahl	

Nach der Fläche

Berlin, Stadt	Kreisfreie Stadt	Berlin	890,86	3 458 763	3 882
Hamburg, Freie und Hansestadt	Kreisfreie Stadt	Hamburg	755,20	1 707 986	2 262
Köln, Stadt	Kreisfreie Stadt	Nordrhein-Westfalen	405,14	964 346	2 380
Neustadt am Rübenberge, Stadt	Hannover	Niedersachsen	357,41	43 640	122
Nuthe-Urstromtal	Teltow-Fläming	Brandenburg	333,91	7 250	22
Bremen, Stadt	Kreisfreie Stadt	Bremen	326,55	548 826	1 681
München, Landeshauptstadt	Kreisfreie Stadt	Bayern	310,47	1 225 809	3 948
Neuruppin, Stadt	Ostprignitz-Ruppin	Brandenburg	303,43	32 817	108
Schmallenberg, Stadt	Hochsauerlandkreis	Nordrhein-Westfalen	302,94	26 739	88
Münster, Stadt	Kreisfreie Stadt	Nordrhein-Westfalen	302,79	265 748	878

Nach der Bevölkerung

Berlin, Stadt	Kreisfreie Stadt	Berlin	890,86	3 458 763	3 882
Hamburg, Freie und Hansestadt	Kreisfreie Stadt	Hamburg	755,20	1 707 986	2 262
München, Landeshauptstadt	Kreisfreie Stadt	Bayern	310,47	1 225 809	3 948
Köln, Stadt	Kreisfreie Stadt	Nordrhein-Westfalen	405,14	964 346	2 380
Frankfurt am Main, Stadt	Kreisfreie Stadt	Hessen	248,36	647 304	2 606
Essen, Stadt	Kreisfreie Stadt	Nordrhein-Westfalen	210,35	611 827	2 909
Dortmund, Stadt	Kreisfreie Stadt	Nordrhein-Westfalen	280,27	597 024	2 130
Stuttgart, Landeshauptstadt	Stadtkreis	Baden-Württemberg	207,34	585 540	2 824
Düsseldorf, Stadt	Kreisfreie Stadt	Nordrhein-Westfalen	216,99	571 475	2 634
Bremen, Stadt	Kreisfreie Stadt	Bremen	326,55	548 826	1 681

Nach der Bevölkerungsdichte

München, Landeshauptstadt	Kreisfreie Stadt	Bayern	310,47	1 225 809	3 948
Berlin, Stadt	Kreisfreie Stadt	Berlin	890,86	3 458 763	3 882
Ottobrunn	München	Bayern	5,24	18 479	3 527
Herne, Stadt	Kreisfreie Stadt	Nordrhein-Westfalen	51,41	178 718	3 476
Gröbenzell	Fürstenfeldbruck	Bayern	6,36	18 536	2 914
Essen, Stadt	Kreisfreie Stadt	Nordrhein-Westfalen	210,35	611 827	2 909
Oberhausen, Stadt	Kreisfreie Stadt	Nordrhein-Westfalen	77,04	223 884	2 906
Leipzig, Stadt	Kreisfreie Stadt	Sachsen	158,27	457 173	2 889
Stuttgart, Landeshauptstadt	Stadtkreis	Baden-Württemberg	207,34	585 540	2 824
Gelsenkirchen, Stadt	Kreisfreie Stadt	Nordrhein-Westfalen	104,84	289 023	2 757

7 Die kleinsten und größten Gemeinden und Kreise nach der Fläche,

Bevölkerung und Bevölkerungsdichte am 31.12.1996

7.3 Die 20 kleinsten Kreise

Landkreis	Land	Fläche	Bevölke- rung	Einwohner je km2
		km2	Anzahl	

Nach der Fläche

Main-Taunus-Kreis	Hessen	222,40	214 519	965
Neunkirchen	Saarland	249,15	150 270	603
Stollberg	Sachsen	286,10	99 822	349
Ludwigshafen	Rheinland-Pfalz	304,88	144 571	474
Fürth	Bayern	307,61	111 694	363
Lindau (Bodensee)	Bayern	323,35	76 071	235
Offenbach	Hessen	356,27	330 352	927
Chemnitzer Land	Sachsen	368,46	154 046	418
Osterode am Harz	Niedersachsen	368,64	88 209	239
Weißenfels	Sachsen-Anhalt	372,52	81 337	218
Mettmann	Nordrhein-Westfalen	407,09	504 522	1 239
Ennepe-Ruhr-Kreis	Nordrhein-Westfalen	408,29	351 482	861
Stadtverband Saarbrücken	Saarland	410,61	357 848	872
Bernburg	Sachsen-Anhalt	413,88	72 679	176
Saarpfalz-Kreis	Saarland	420,24	158 064	376
Döbeln	Sachsen	423,96	80 927	191
Starnberg	Bayern	425,56	120 160	282
Sonneberg	Thüringen	433,35	70 193	162
Fürstentfeldbruck	Bayern	434,73	187 064	430
Rheinisch-Bergischer Kreis	Nordrhein-Westfalen	437,67	270 967	619

Nach der Bevölkerung

Lüchow-Dannenberg	Niedersachsen	1 116,85	51 860	46
Wittmund	Niedersachsen	656,62	55 624	85
Daun	Rheinland-Pfalz	911,00	63 248	69
Cochem-Zell	Rheinland-Pfalz	719,91	65 066	90
Sonneberg	Thüringen	433,35	70 193	162
Müritz	Mecklenburg-Vorpommern	1 713,71	70 458	41
Lichtenfels	Bayern	499,36	70 870	142
Sangerhausen	Sachsen-Anhalt	689,68	71 484	104
Saalkreis	Sachsen-Anhalt	628,26	72 520	115
Köthen	Sachsen-Anhalt	480,35	72 636	151
Bernburg	Sachsen-Anhalt	413,88	72 679	176
Hildburghausen	Thüringen	937,24	75 085	80
Lindau (Bodensee)	Bayern	323,35	76 071	235
Kronach	Bayern	614,61	76 658	125
Donnersbergkreis	Rheinland-Pfalz	645,48	76 777	119
Rügen	Mecklenburg-Vorpommern	973,87	78 331	80
Kulmbach	Bayern	653,74	78 732	120
Anhalt-Zerbst	Sachsen-Anhalt	1 225,35	79 440	65
Kusel	Rheinland-Pfalz	573,51	79 578	139
Schönebeck	Sachsen-Anhalt	460,48	80 142	174

Nach der Bevölkerungsdichte

Müritz	Mecklenburg-Vorpommern	1 713,71	70 458	41
Mecklenburg-Strelitz	Mecklenburg-Vorpommern	2 089,22	87 484	42
Altmarkkreis Salzwedel	Sachsen-Anhalt	2 292,06	105 541	46
Ostprignitz-Ruppin	Brandenburg	2 510,25	115 637	46
Lüchow-Dannenberg	Niedersachsen	1 116,85	51 860	46
Prignitz	Brandenburg	2 122,89	100 422	47
Parchim	Mecklenburg-Vorpommern	2 232,70	108 344	49
Ludwigslust	Mecklenburg-Vorpommern	2 516,56	128 072	51
Demmin	Mecklenburg-Vorpommern	1 921,41	98 630	51
Uckermark	Brandenburg	3 058,18	159 029	52
Nordvorpommern	Mecklenburg-Vorpommern	2 167,67	119 235	55
Uecker-Randow	Mecklenburg-Vorpommern	1 593,74	88 830	56
Nordwestmecklenburg	Mecklenburg-Vorpommern	2 075,03	116 489	56
Güstrow	Mecklenburg-Vorpommern	2 057,74	116 001	56
Bitburg-Prüm	Rheinland-Pfalz	1 626,03	96 325	59
Ostvorpommern	Mecklenburg-Vorpommern	1 940,10	115 457	60
Stendal	Sachsen-Anhalt	2 422,99	146 398	60
Anhalt-Zerbst	Sachsen-Anhalt	1 225,35	79 440	65
Dahme-Spreewald	Brandenburg	2 260,94	147 871	65
Uelzen	Niedersachsen	1 453,58	96 176	66

7 Die kleinsten und größten Gemeinden und Kreise nach der Fläche,

Bevölkerung und Bevölkerungsdichte am 31.12.1996

7.4 Die 20 größten Kreise

Landkreis	Land	Fläche	Bevölkerung	Einwohner je km ²
		km ²	Anzahl	

Nach der Fläche

Uckermark	Brandenburg	3 058,18	159 029	52
Emsland	Niedersachsen	2 880,80	295 443	103
Potsdam-Mittelmark	Brandenburg	2 682,80	184 987	69
Ludwigslust	Mecklenburg-Vorpommern	2 516,56	128 072	51
Ostprignitz-Ruppin	Brandenburg	2 510,25	115 637	46
Stendal	Sachsen-Anhalt	2 422,99	146 398	60
Altmarkkreis Salzwedel	Sachsen-Anhalt	2 292,06	105 541	46
Dahme-Spreewald	Brandenburg	2 260,94	147 871	65
Oder-Spree	Brandenburg	2 242,22	193 006	86
Parchim	Mecklenburg-Vorpommern	2 232,70	108 344	49
Rendsburg-Eckernförde	Schleswig-Holstein	2 185,81	260 723	119
Nordvorpommern	Mecklenburg-Vorpommern	2 167,67	119 295	55
Märkisch-Oderland	Brandenburg	2 127,60	175 033	82
Prignitz	Brandenburg	2 122,89	100 422	47
Gsnabrück	Niedersachsen	2 121,50	344 568	162
Teltow-Fläming	Brandenburg	2 091,91	150 241	72
Mecklenburg-Strelitz	Mecklenburg-Vorpommern	2 089,22	87 484	42
Hannover	Niedersachsen	2 085,92	590 418	283
Nordwestmecklenburg	Mecklenburg-Vorpommern	2 075,03	116 489	56
Cuxhaven	Niedersachsen	2 072,52	199 601	96

Nach der Bevölkerung

Recklinghausen	Nordrhein-Westfalen	760,21	662 712	872
Hannover	Niedersachsen	2 085,92	590 418	283
Rhein-Sieg-Kreis	Nordrhein-Westfalen	1 153,45	552 217	479
Rhein-Neckar-Kreis	Baden-Württemberg	1 061,77	515 738	486
Mettmann	Nordrhein-Westfalen	407,09	504 522	1 239
Esslingen	Baden-Württemberg	641,45	492 851	768
Ludwigsburg	Baden-Württemberg	687,34	487 784	710
Wesel	Nordrhein-Westfalen	1 042,33	467 948	449
Märkischer Kreis	Nordrhein-Westfalen	1 058,92	459 548	434
Erftkreis	Nordrhein-Westfalen	704,83	444 878	631
Neuss	Nordrhein-Westfalen	576,22	439 328	762
Unna	Nordrhein-Westfalen	542,65	425 305	784
Steinfurt	Nordrhein-Westfalen	1 791,79	421 096	235
Karlsruhe	Baden-Württemberg	1 084,88	408 641	377
Main-Kinzig-Kreis	Hessen	1 397,57	402 399	288
Rems-Murr-Kreis	Baden-Württemberg	858,18	401 635	468
Ortenaukreis	Baden-Württemberg	1 860,73	401 260	216
Lippe	Nordrhein-Westfalen	1 246,37	362 079	291
Stadtverband Saarbrücken	Saarland	410,61	357 848	872
Böblingen	Baden-Württemberg	617,82	354 580	574

Nach der Bevölkerungsdichte

Mettmann	Nordrhein-Westfalen	407,09	504 522	1 239
Main-Taunus-Kreis	Hessen	222,40	214 519	965
Offenbach	Hessen	356,27	330 352	927
Recklinghausen	Nordrhein-Westfalen	760,21	662 712	872
Stadtverband Saarbrücken	Saarland	410,61	357 848	872
Ennepe-Ruhr-Kreis	Nordrhein-Westfalen	408,29	351 482	861
Unna	Nordrhein-Westfalen	542,65	425 305	784
Esslingen	Baden-Württemberg	641,45	492 851	768
Neuss	Nordrhein-Westfalen	576,22	439 328	762
Ludwigsburg	Baden-Württemberg	687,34	487 784	710
Erftkreis	Nordrhein-Westfalen	704,83	444 878	631
Rheinisch-Bergischer Kreis	Nordrhein-Westfalen	437,67	270 967	619
Neunkirchen	Saarland	249,15	150 270	603
Böblingen	Baden-Württemberg	617,82	354 580	574
Herford	Nordrhein-Westfalen	449,93	252 378	561
Aachen	Nordrhein-Westfalen	546,56	303 116	555
Groß-Gerau	Hessen	453,09	247 014	545
Viersen	Nordrhein-Westfalen	563,27	291 137	517
Rhein-Neckar-Kreis	Baden-Württemberg	1 061,77	515 738	486
Rhein-Sieg-Kreis	Nordrhein-Westfalen	1 153,45	552 217	479

8 Städte am 31.12.1996

8.1 Fläche, Bevölkerung und Bevölkerungsdichte nach Einwohnergrößenklassen

Lfd. Nr.	Schlüssel- nummer	Stadt	Fläche km 2	Bevölkerung		Ein- wohner je km 2
				insgesamt	männlich	
84 Städte mit 100 000 und mehr Einwohnern						
1	11 0 00 000	Berlin	890,86	3 458 763	1 673 055	3 882
2	02 0 00 000	Hamburg	755,20	1 707 986	823 901	2 262
3	09 1 62 000	München	310,47	1 225 809	589 534	3 948
4	05 3 15 000	Köln	405,14	964 346	466 728	2 380
5	06 4 12 000	Frankfurt am Main	248,36	647 304	313 537	2 606
6	05 1 13 000	Essen	210,35	611 827	290 901	2 909
7	05 9 13 000	Dortmund	280,27	597 024	289 082	2 130
8	08 1 11 000	Stuttgart	207,34	585 540	284 717	2 824
9	05 1 11 000	Düsseldorf	216,99	571 475	268 315	2 634
10	04 0 11 000	Bremen	326,55	548 826	263 657	1 681
11	05 1 12 000	Duisburg	232,82	532 701	258 262	2 288
12	03 2 01 000	Hannover	204,07	522 574	248 122	2 561
13	09 5 64 000	Nürnberg	185,81	492 864	235 773	2 653
14	14 2 62 000	Dresden	225,79	461 303	221 813	2 043
15	14 3 65 000	Leipzig	158,27	457 173	219 338	2 889
16	05 9 11 000	Bochum	145,43	398 467	192 395	2 740
17	05 1 24 000	Wuppertal	168,37	379 820	181 705	2 256
18	05 7 11 000	Bielefeld	257,69	324 132	153 792	1 258
19	08 2 22 000	Mannheim	144,97	312 216	153 009	2 154
20	05 3 14 000	Bonn	141,23	302 873	143 777	2 145
21	05 5 13 000	Gelsenkirchen	104,84	289 023	138 855	2 757
22	08 2 12 000	Karlsruhe	173,47	277 191	134 326	1 598
23	15 2 02 000	Halle (Saale)	134,97	276 624	132 046	2 050
24	06 4 14 000	Wiesbaden	203,92	267 669	127 598	1 313
25	05 1 16 000	Mönchengladbach	170,44	266 873	128 101	1 566
26	05 5 15 000	Münster	302,79	265 748	124 330	878
27	14 1 61 000	Chemnitz	143,01	259 187	122 692	1 812
28	09 7 61 000	Augsburg	147,14	258 457	123 087	1 757
29	03 1 01 000	Braunschweig	192,07	251 320	121 186	1 308
30	15 3 03 000	Magdeburg	192,96	251 031	120 577	1 301
31	05 3 13 000	Aachen	160,82	247 792	123 546	1 541
32	05 1 14 000	Krefeld	137,55	247 772	120 161	1 801
33	01 0 02 000	Kiel	116,82	243 728	117 864	2 086
34	05 1 19 000	Oberhausen	77,04	223 884	108 163	2 906
35	13 0 03 000	Rostock	180,62	221 029	108 717	1 224
36	01 0 03 000	Lübeck	214,14	215 673	101 890	1 007
37	05 9 14 000	Hagen	160,36	210 950	101 184	1 315
38	16 0 51 000	Erfurt	269,08	208 179	100 129	774
39	06 6 11 000	Kassel	106,77	200 927	95 044	1 882
40	08 3 11 000	Freiburg im Breisgau	153,06	200 393	94 332	1 309
41	10 0 41 100	Saarbrücken	167,06	187 599	89 509	1 123
42	07 3 15 000	Mainz	97,75	184 752	89 593	1 890
43	05 9 15 000	Hamm	226,26	182 213	89 088	805
44	05 9 16 000	Herne	51,41	178 718	86 916	3 476
45	05 1 17 000	Mülheim an der Ruhr	91,27	176 000	83 545	1 928
46	03 4 04 000	Osnabrück	119,79	167 326	79 227	1 397
47	07 3 14 000	Ludwigshafen am Rhein	77,67	167 098	82 611	2 151
48	05 1 22 000	Solingen	89,45	165 087	79 034	1 846
49	05 3 16 000	Leverkusen	78,86	162 977	79 168	2 067
50	03 4 03 000	Oldenburg (Oldenburg)	102,97	152 846	72 588	1 484
51	05 1 62 024	Neuss	99,48	149 006	72 161	1 498
52	08 2 21 000	Heidelberg	108,83	138 869	65 267	1 276
53	06 4 11 000	Darmstadt	122,23	138 442	67 639	1 133
54	05 7 74 032	Paderborn	179,37	135 362	65 845	755
55	12 0 54 000	Potsdam	109,33	134 773	65 610	1 233
56	04 0 12 000	Bremerhaven	77,68	128 944	62 984	1 660
57	09 6 63 000	Würzburg	87,66	126 970	58 554	1 448
58	05 5 62 032	Recklinghausen	66,41	126 789	61 138	1 909
59	03 1 52 012	Göttingen	116,96	126 451	61 208	1 081
60	09 3 62 000	Regensburg	80,81	125 318	59 465	1 551
61	03 1 03 000	Wolfsburg	203,99	124 655	61 050	611
62	05 1 20 000	Remscheid	74,60	121 592	58 407	1 630
63	08 1 21 000	Heilbronn	99,87	121 556	59 424	1 217
64	16 0 52 000	Gera	151,97	121 156	58 130	797
65	05 5 12 000	Bottrop	100,61	121 051	58 498	1 203
66	12 0 52 000	Cottbus	150,33	120 812	58 777	804
67	08 2 31 000	Pforzheim	97,84	118 703	56 229	1 213
68	03 1 02 000	Salzgitter	223,94	116 865	56 907	522
69	06 4 13 000	Offenbach am Main	44,84	116 610	57 076	2 601
70	08 4 21 000	Ulm	118,69	116 021	56 361	978

8 Städte am 31.12.1996

8.1 Fläche, Bevölkerung und Bevölkerungsdichte nach Einwohnergrößenklassen

Lfd. Nr.	Schlüssel- nummer	Stadt	Fläche km 2	Bevölkerung		Ein- wohner je km 2
				insgesamt	männlich	
71	09 1 61 000	Ingolstadt	133,37	112 929	55 325	847
72	13 0 04 000	Schwerin	130,15	111 029	53 509	853
73	05 9 70 040	Siegen	114,67	110 952	54 463	968
74	07 1 11 000	Koblenz	105,08	109 332	51 955	1 040
75	08 4 15 061	Reutlingen	87,07	109 113	52 787	1 253
76	09 5 63 000	Fürth	63,34	108 260	51 723	1 709
77	05 1 70 024	Moers	67,69	107 099	52 105	1 582
78	03 2 54 021	Hildesheim	92,96	106 098	49 780	1 141
79	05 3 78 004	Bergisch Gladbach	83,12	105 901	50 630	1 274
80	05 9 54 036	Witten	72,37	104 267	49 980	1 441
81	14 1 67 000	Zwickau	73,48	102 752	48 556	1 398
82	07 3 12 000	Kaiserslautern	139,71	101 549	49 809	727
83	09 5 62 000	Erlangen	76,97	100 842	48 985	1 310
84	16 0 53 000	Jena	114,20	100 278	48 645	878
zusammen ...			13 829,96	25 731 435	12 385 502	1 861

107 Städte von 50 000 bis unter 100 000 Einwohnern

85	05 9 62 024	Iserlohn	125,50	99 802	48 209	795
86	07 2 11 000	Trier	117,14	99 750	46 916	852
87	05 7 54 008	Gütersloh	111,98	93 405	45 215	834
88	05 5 62 024	Marl	87,44	93 367	45 726	1 068
89	05 9 78 024	Lünen	59,14	91 707	44 172	1 551
90	05 3 58 008	Düren	85,05	90 282	44 004	1 062
91	15 1 01 000	Dessau	147,96	90 131	43 238	609
92	05 1 58 032	Velbert	74,90	90 113	43 366	1 203
93	08 1 16 019	Esslingen am Neckar	46,43	89 905	44 047	1 936
94	03 4 05 000	Wilhelmshaven	103,37	89 604	44 091	867
95	05 1 58 028	Ratingen	88,72	89 306	42 966	1 007
96	06 4 35 014	Hanau	76,51	88 710	43 275	1 159
97	01 0 01 000	Flensburg	56,44	86 630	41 707	1 535
98	08 1 18 048	Ludwigsburg	43,33	86 254	41 816	1 991
99	12 0 51 000	Brandenburg an der Havel	207,88	84 493	41 045	406
100	05 7 70 024	Minden	101,08	83 307	39 879	824
101	05 9 62 032	Lüdenscheid	86,71	81 933	39 805	945
102	08 4 16 041	Tübingen	108,12	81 911	39 832	758
103	01 0 04 000	Neumünster	71,56	81 796	39 437	1 143
104	05 5 62 012	Dorsten	171,12	80 864	39 653	473
105	08 3 26 074	Villingen-Schwenningen	165,47	80 679	38 463	488
106	07 3 19 000	Worms	108,73	80 535	39 142	741
107	12 0 53 000	Frankfurt (Oder)	147,63	79 784	38 673	540
108	05 5 62 014	Gladbeck	35,91	79 163	38 225	2 204
109	13 0 02 000	Neubrandenburg	85,66	79 041	38 837	923
110	05 9 58 004	Arnsberg	193,43	78 892	38 394	408
111	05 5 62 004	Castrop-Rauxel	51,66	78 726	38 030	1 524
112	03 4 01 000	Delmenhorst	62,36	78 238	38 316	1 255
113	06 5 34 014	Marburg	123,94	77 083	36 839	622
114	05 1 66 032	Viersen	91,07	77 023	37 138	846
115	08 3 35 043	Konstanz	54,10	76 960	37 226	1 423
116	05 5 66 076	Rheine	145,13	75 030	37 261	517
117	09 4 62 000	Bayreuth	66,89	73 676	35 090	1 101
118	05 7 66 020	Detmold	129,39	73 593	34 419	569
119	03 3 51 006	Celle	174,99	73 559	34 569	420
120	06 5 31 005	Gießen	72,56	73 439	34 818	1 012
121	05 5 54 008	Bocholt	119,37	70 878	34 786	594
122	01 0 60 063	Norderstedt	58,10	70 147	33 806	1 207
123	09 4 61 000	Bamberg	54,63	69 708	32 349	1 276
124	05 3 82 068	Troisdorf	62,18	69 698	33 998	1 121
125	05 1 70 008	Dinslaken	47,68	69 546	34 255	1 459
126	05 5 62 020	Herten	37,31	69 033	33 498	1 850
127	07 1 38 045	Neuwied	86,49	67 459	32 501	780
128	14 1 66 000	Plauen	68,05	67 378	31 532	990
129	05 9 78 036	Unna	88,53	67 338	32 858	761
130	05 9 74 028	Lippstadt	113,56	66 749	32 125	588
131	08 1 36 088	Aalen	146,42	66 333	32 416	453
132	09 6 61 000	Aschaffenburg	62,76	66 152	31 698	1 054
133	05 7 58 012	Herford	78,94	65 951	30 964	835
134	03 3 55 022	Lüneburg	70,31	65 071	31 210	925
135	14 2 63 000	Görlitz	44,11	64 518	30 409	1 463
136	13 0 05 000	Straßund	38,67	64 385	31 209	1 665
137	05 1 62 008	Grevenbroich	102,25	63 920	31 660	625

8.1 Fläche, Bevölkerung und Bevölkerungsdichte nach Einwohnergrößenklassen

Lfd. Nr.	Schlüssel- nummer	Stadt	Fläche km 2	Bevölkerung		Ein- wohner je km 2
				insgesamt	männlich	
138	08 1 36 065	Schwäbisch Gmünd	113,77	63 641	30 735	559
139	03 2 53 004	Garbsen	79,31	62 813	30 700	792
140	05 3 62 032	Kerpen	113,96	62 178	30 780	546
141	16 0 55 000	Weimar	84,26	61 964	29 592	735
142	05 1 62 004	Dormagen	85,41	61 955	31 065	725
143	05 1 70 048	Wesel	122,58	61 767	29 852	504
144	06 6 31 009	Fulda	104,04	61 728	29 404	593
145	09 7 63 000	Kempten (Allgäu)	63,29	61 606	29 141	973
146	05 3 62 008	Bergheim	96,62	60 986	30 195	631
147	06 4 33 012	Rüsselsheim	58,30	60 222	30 070	1 033
148	08 1 15 045	Sindelfingen	50,85	59 898	29 820	1 178
149	13 0 01 000	Greifswald	50,17	59 558	28 994	1 187
150	09 2 61 000	Landshut	65,74	59 100	27 479	899
151	09 1 63 000	Rosenheim	37,23	58 908	28 769	1 582
152	05 9 62 040	Menden (Sauerland)	86,05	58 848	28 922	684
153	03 2 52 006	Hamel	102,32	58 762	27 634	574
154	05 9 54 016	Hattingen	71,39	58 548	28 027	820
155	05 3 54 032	Stolberg (Rhld.)	98,32	58 085	28 363	591
156	08 1 17 026	Göppingen	59,21	57 863	28 052	977
157	14 2 64 000	Hoyerswerda	81,94	57 566	28 059	703
158	05 1 58 020	Langenfeld (Rheinland)	41,07	56 975	28 244	1 387
159	08 4 35 016	Friedrichshafen	69,90	56 730	27 729	812
160	08 3 17 096	Offenburg	78,39	56 535	27 109	721
161	05 3 54 012	Eschweiler	76,07	56 059	27 127	737
162	09 6 62 000	Schweinfurt	35,75	55 747	26 336	1 559
163	05 5 70 004	Ahlen	123,13	55 720	27 120	453
164	05 3 82 056	Sankt Augustin	34,23	55 013	27 123	1 607
165	05 1 58 016	Hilden	25,96	55 002	26 207	2 119
166	05 7 66 008	Bad Salzfluren	100,05	54 992	25 662	550
167	05 1 62 022	Meerbusch	64,50	54 701	26 156	848
168	03 3 52 011	Cuxhaven	161,94	54 693	26 143	338
169	07 3 16 000	Neustadt an der Weinstraße	117,11	53 810	25 609	459
170	06 5 32 023	Wetzlar	75,67	53 731	25 860	710
171	03 1 58 037	Wolfenbüttel	78,45	53 602	25 721	683
172	05 3 74 012	Gummersbach	95,33	53 135	25 495	557
173	08 2 11 000	Baden-Baden	140,18	52 995	24 173	378
174	05 3 62 028	Hürth	51,17	52 724	25 678	1 030
175	08 1 35 019	Heidenheim an der Brenz	107,10	52 576	25 301	491
176	16 0 54 000	Suhl	102,73	52 556	25 740	512
177	05 9 78 004	Bergkamen	44,79	52 388	25 911	1 170
178	09 4 64 000	Hof	57,89	52 320	24 502	904
179	03 4 54 032	Lingen (Ems)	176,13	52 289	25 504	297
180	05 3 66 016	Euskirchen	139,46	52 168	25 413	374
181	10 0 43 114	Neunkirchen	75,04	51 911	25 118	692
182	15 1 71 077	Wittenberg	117,78	51 658	24 387	439
183	05 3 62 036	Pulheim	72,14	51 536	25 405	714
184	03 4 02 000	Emden	112,52	51 470	25 180	457
185	06 4 34 001	Bad Homburg v.d. Höhe	51,16	51 445	23 916	1 006
186	03 4 56 015	Nordhorn	149,67	51 313	24 831	343
187	05 9 78 028	Schwerte	56,20	50 812	24 739	904
188	08 1 19 079	Waiblingen	42,76	50 803	24 800	1 188
189	09 2 62 000	Passau	69,75	50 798	23 765	728
190	09 7 75 135	Neu-Ulm	80,98	50 699	24 964	626
191	16 0 67 029	Gotha	69,53	50 530	24 108	727
zusammen			9 477,95	7 168 387	3 461 842	756

447 Städte mit 20 000 bis unter 50 000 Einwohnern

192	05 1 58 004	Erkrath	26,86	49 753	24 106	1 852
193	13 0 06 000	Wismar	41,54	49 551	24 083	1 193
194	07 3 18 000	Speyer	42,59	49 513	23 635	1 163
195	03 2 53 009	Langenhagen	71,98	49 449	24 147	687
196	05 7 70 004	Bad Oeynhausen	64,80	49 367	23 436	762
197	03 1 57 006	Peine	119,50	49 285	23 658	412
198	08 4 17 079	Albstadt	134,41	49 210	23 840	366
199	05 3 62 020	Erftstadt	120,02	49 009	24 169	408
200	05 1 54 036	Kleve	97,72	48 672	23 515	498
201	07 3 11 000	Frankenthal (Pfalz)	43,78	48 608	23 872	1 110
202	12 0 60 052	Eberswalde	58,04	48 411	23 404	834
203	05 9 74 040	Soest	85,81	48 409	23 115	564
204	05 5 66 028	Ibbenbüren	108,39	47 837	23 355	441

8.1 Fläche, Bevölkerung und Bevölkerungsdichte nach Einwohnergrößenklassen

Lfd. Nr.	Schlüssel- nummer	Stadt	Fläche km 2	Bevölkerung		Ein- wohner je km 2
				insgesamt	männlich	
205	07 3 17 000	Pirmasens	61,41	47 739	22 703	777
206	01 0 56 015	Elmshorn	20,86	47 160	22 746	2 261
207	05 9 78 020	Kamen	40,93	47 160	22 778	1 152
208	14 1 77 150	Freiberg	47,66	47 123	22 699	989
209	08 4 36 064	Ravensburg	92,04	46 955	22 528	510
210	12 0 67 120	Eisenhüttenstadt	63,55	46 771	23 599	736
211	16 0 62 041	Nordhausen	79,14	46 750	22 514	591
212	08 1 15 003	Böblingen	39,04	46 523	22 849	1 192
213	08 2 16 043	Rastatt	59,02	46 516	22 445	788
214	05 1 66 036	Willich	67,81	46 463	22 836	685
215	05 3 54 016	Herzogenrath	33,30	46 138	22 585	1 386
216	05 3 54 004	Alsdorf	31,48	45 958	22 624	1 460
217	12 0 73 532	Schwedt/Oder	104,43	45 931	22 731	440
218	05 3 62 024	Frechen	45,11	45 919	22 327	1 018
219	03 1 53 005	Goslar	92,57	45 686	21 456	494
220	10 0 45 114	Homburg	82,64	45 550	22 322	551
221	03 3 59 038	Stade	110,03	45 237	21 684	411
222	05 5 58 016	Dülmen	184,49	45 102	21 828	244
223	16 0 63 022	Eisenach	103,84	45 007	21 549	433
224	16 0 77 001	Altenburg	44,93	44 854	21 467	998
225	08 3 36 050	Lörrach	39,43	44 756	21 436	1 135
226	09 2 63 000	Straubing	67,70	44 482	21 588	657
227	08 3 35 075	Singen (Hohentwiel)	61,77	44 379	21 343	718
228	05 5 54 020	Gronau (Westf.)	78,65	44 110	21 529	561
229	03 4 59 024	Melle	253,99	44 100	21 510	174
230	10 0 41 519	Völklingen	67,06	44 081	21 255	657
231	08 1 15 028	Leonberg	48,73	43 905	21 385	901
232	14 2 72 010	Bautzen	43,21	43 890	20 834	1 016
233	09 4 63 000	Coburg	48,12	43 874	20 620	912
234	15 3 63 114	Stendal	53,90	43 659	21 192	810
235	03 2 53 011	Neustadt am Rübenberge	357,41	43 640	21 621	122
236	05 7 58 004	Bünde	59,30	43 594	20 896	735
237	05 3 62 012	Brühl	36,13	43 521	20 700	1 205
238	05 1 58 026	Monheim am Rhein	23,13	43 494	21 333	1 880
239	09 3 63 000	Weiden i.d. OPf.	68,49	43 308	20 225	632
240	03 1 51 009	Gifhorn	104,85	43 297	21 550	413
241	09 3 61 000	Amberg	50,04	43 184	20 479	863
242	07 1 33 006	Bad Kreuznach	46,10	43 167	20 039	936
243	08 2 26 096	Weinheim	58,11	42 982	20 823	740
244	15 3 57 017	Halberstadt	82,48	42 957	20 562	521
245	08 1 19 020	Fellbach	27,70	42 672	20 879	1 541
246	05 7 54 028	Rheda-Wiedenbrück	86,66	42 631	20 826	492
247	09 7 62 000	Kaufbeuren	40,02	42 612	20 159	1 065
248	05 3 70 004	Erkelenz	117,37	42 561	20 917	363
249	03 2 53 010	Lehrte	126,92	42 546	20 860	335
250	06 4 38 011	Rodgau	65,04	42 527	21 103	654
251	05 1 62 016	Kaarst	37,40	42 362	20 764	1 133
252	08 3 17 065	Lahr/ Schwarzwald	69,79	42 091	20 162	603
253	14 2 85 250	Riesa	58,20	41 913	20 081	720
254	08 1 16 077	Filderstadt	38,54	41 735	20 658	1 083
255	05 7 58 024	Löhne	59,39	41 607	20 096	701
256	05 7 66 044	Lemgo	100,86	41 554	20 086	412
257	06 4 34 008	Oberursel (Taunus)	45,37	40 989	19 507	903
258	05 3 82 012	Bornheim	82,74	40 956	20 142	495
259	08 2 15 009	Bruchsal	93,02	40 927	20 064	440
260	10 0 45 117	Sankt Ingbert	49,95	40 830	19 543	817
261	09 7 64 000	Memmingen	70,19	40 673	19 511	579
262	15 2 61 036	Merseburg (Saale)	34,57	40 650	19 491	1 176
263	03 2 53 020	Wunstorf	125,59	40 528	19 718	323
264	05 1 66 016	Nettetal	83,86	40 493	19 867	483
265	08 1 18 079	Bietigheim-Bissingen	31,29	40 290	19 541	1 288
266	05 3 70 016	Heinsberg	92,18	40 269	19 814	437
267	05 1 70 020	Kamp-Lintfort	63,14	40 183	19 594	636
268	07 3 13 000	Landau in der Pfalz	82,93	40 110	19 097	484
269	08 4 16 036	Rottenburg am Neckar	142,26	39 942	20 158	281
270	09 5 61 000	Ansbach	99,94	39 941	18 953	400
271	03 4 52 001	Aurich	197,25	39 851	19 279	202
272	06 4 38 002	Dreieich	53,33	39 574	19 173	742
273	16 0 64 046	Mühlhausen/Thüringen	86,34	39 154	18 702	453
274	05 3 82 020	Hennef (Sieg)	105,80	39 150	19 253	370
275	01 0 56 039	Pinneberg	21,54	39 133	18 809	1 817
276	05 5 54 012	Borken	152,66	39 085	19 279	256
277	09 1 78 124	Freising	88,59	39 081	19 315	441

8.1 Fläche, Bevölkerung und Bevölkerungsdichte nach Einwohnergrößenklassen

Lfd. Nr.	Schlüssel-			Stadt	Fläche km 2	Bevölkerung		Ein- wohner je km 2
	nummer					insgesamt	männlich	
278	09	3	73 147	Neumarkt i.d. OPf.	79,04	38 944	18 694	493
279	14	2	87 290	Pirna	36,55	38 808	18 489	1 062
280	08	1	16 049	Nürtingen	46,88	38 777	18 914	827
281	15	1	54 044	Wolfen	17,82	38 688	18 422	2 171
282	05	1	58 024	Mettmann	42,53	38 677	18 665	909
283	08	2	15 017	Ettlingen	56,67	38 578	18 649	681
284	05	1	70 044	Voerde (Niederrhein)	53,48	38 475	18 934	719
285	10	0	44 115	Saarlouis	43,27	38 439	18 520	888
286	08	1	16 033	Kirchheim unter Teck	40,47	38 362	18 665	948
287	05	5	70 008	Beckum	111,37	38 347	18 880	344
288	15	3	67 023	Schönebeck (Elbe)	58,33	38 347	18 444	657
289	06	4	35 019	Maintal	32,40	38 213	18 964	1 179
290	09	5	65 000	Schwabach	40,71	37 985	18 316	933
291	08	1	19 067	Schorndorf	56,86	37 943	18 439	667
292	14	2	90 130	Freital	37,85	37 899	18 273	1 001
293	05	5	62 008	Datteln	66,08	37 786	18 448	572
294	05	5	70 052	Warendorf	176,08	37 393	18 143	212
295	03	2	53 008	Laatzen	34,05	37 388	17 894	1 098
296	05	3	70 020	Hückelhoven	61,25	37 333	18 429	610
297	05	3	82 024	Königswinter	76,19	37 252	17 959	489
298	06	4	31 002	Bensheim	57,83	37 245	18 236	644
299	05	3	78 032	Wermelskirchen	74,66	37 201	18 025	498
300	09	1	74 115	Dachau	34,95	36 999	17 689	1 059
301	05	3	82 060	Siegburg	23,47	36 727	17 545	1 565
302	06	4	36 007	Hofheim am Taunus	57,38	36 516	17 799	636
303	05	9	62 016	Hemer	67,56	36 243	17 592	536
304	05	1	66 012	Kempen	68,81	36 223	17 838	526
305	05	3	54 036	Würselen	34,39	36 071	17 303	1 049
306	05	7	70 032	Porta Westfalica	105,17	35 918	17 511	342
307	05	5	62 016	Haltern	158,45	35 899	17 663	227
308	07	3	20 000	Zweibrücken	70,62	35 882	17 324	508
309	05	7	66 040	Lage	76,06	35 786	17 210	470
310	03	3	59 010	Buxtehude	76,49	35 755	17 580	467
311	09	1	79 123	Germering	21,59	35 601	17 076	1 649
312	15	1	53 006	Bernburg (Saale)	46,82	35 595	16 926	760
313	15	3	69 032	Wernigerode	125,37	35 516	16 825	283
314	05	5	54 004	Ahaus	151,22	35 510	17 689	235
315	08	1	27 076	Schwäbisch Hall	104,30	35 467	16 646	340
316	15	2	56 100	Zeitz	24,63	35 385	16 573	1 437
317	03	3	60 025	Uelzen	135,78	35 382	16 633	261
318	08	1	16 078	Leinfelden-Echterdingen	29,90	35 350	17 169	1 182
319	06	4	38 009	Neu-Isenburg	24,28	35 346	17 142	1 456
320	05	5	58 012	Coesfeld	141,04	34 986	16 995	248
321	08	3	27 050	Tuttlingen	90,50	34 945	16 772	386
322	03	2	53 001	Barsinghausen	102,64	34 695	16 794	338
323	03	3	53 005	Buchholz in der Nordheide	74,63	34 374	16 628	461
324	07	1	34 045	Idar-Oberstein	91,56	34 362	16 548	375
325	15	2	68 035	Weißenfels	24,78	34 247	16 366	1 382
326	01	0	61 046	Itzehoe	27,66	34 245	16 357	1 238
327	05	9	54 008	Ennepetal	57,42	34 058	16 453	593
328	08	1	19 008	Backnang	39,37	34 036	16 844	865
329	06	4	38 006	Langen (Hessen)	29,12	34 023	16 582	1 168
330	13	0	53 031	Güstrow	70,84	33 950	16 300	479
331	05	5	66 008	Emsdetten	71,50	33 880	16 621	474
332	12	0	67 144	Fürstenwalde/Spree	70,55	33 823	16 457	479
333	05	3	62 040	Wesseling	23,37	33 767	16 636	1 445
334	05	9	54 012	Gevelsberg	26,28	33 764	16 238	1 285
335	03	4	54 041	Papenburg	118,38	33 741	16 601	285
336	08	4	17 002	Balingen	90,34	33 602	16 354	372
337	06	5	33 009	Limburg a.d. Lahn	45,15	33 515	16 138	742
338	05	5	66 012	Greven	140,13	33 507	16 411	239
339	05	7	62 020	Höxter	157,88	33 463	16 190	212
340	05	5	66 084	Steinfurt	111,43	33 445	16 570	300
341	08	3	17 057	Kehl	75,06	33 434	16 420	445
342	08	2	26 085	Sinsheim	127,01	33 367	16 356	263
343	03	2	53 014	Seelze	54,04	32 943	16 217	610
344	03	2	56 022	Nienburg (Weser)	64,45	32 942	16 044	511
345	03	4	57 013	Leer (Ostfriesland)	70,30	32 909	15 578	468
346	06	4	38 001	Dietzenbach	21,67	32 842	16 688	1 516
347	03	4	59 019	Georgsmarienhütte	55,44	32 821	15 985	592
348	12	0	68 320	Neuruppin	303,43	32 817	15 986	108
349	05	9	58 032	Meschede	218,51	32 652	16 109	149
350	05	1	62 020	Korschenbroich	55,26	32 513	15 967	588

8.1 Fläche, Bevölkerung und Bevölkerungsdichte nach Einwohnergrößenklassen

Lfd. Nr.	Schlüssel- nummer	Stadt	Fläche km 2	Bevölkerung		Ein- wohner je km 2
				insgesamt	männlich	
351	06 4 33 008	Mörfelden-Walldorf	44,17	32 486	16 449	735
352	03 1 55 011	Northeim	145,51	32 468	15 598	223
353	03 4 54 035	Meppen	188,44	32 356	15 835	172
354	05 3 58 024	Jülich	90,41	32 347	15 936	358
355	05 9 70 024	Kreuztal	70,97	32 327	15 902	456
356	06 4 31 013	Lampertheim	72,30	32 031	15 676	443
357	16 0 73 077	Saalfeld/Saale	44,72	31 983	15 534	715
358	05 1 54 012	Geldern	96,87	31 981	15 842	330
359	01 0 56 050	Wedel	33,82	31 963	15 383	945
360	09 1 79 121	Fürstenfeldbruck	32,57	31 929	15 630	980
361	05 3 82 044	Niederkassel	35,79	31 912	15 813	892
362	06 4 31 020	Viernheim	48,40	31 648	15 427	654
363	08 1 27 014	Craillsheim	109,07	31 600	15 520	290
364	15 1 59 023	Köthen (Anh.)	42,86	31 441	15 025	734
365	06 6 32 002	Bad Hersfeld	73,81	31 403	14 847	425
366	09 2 71 119	Deggendorf	77,19	31 294	14 907	405
367	05 1 54 016	Goch	115,27	31 270	15 433	271
368	14 2 84 470	Weißwasser	63,64	31 267	15 491	491
369	14 2 80 240	Meißen	30,90	31 233	14 548	1 011
370	10 0 42 113	Merzig	108,79	31 168	15 053	286
371	05 9 74 052	Werl	76,34	31 155	15 525	408
372	08 3 36 069	Rheinfelden (Baden)	62,84	31 131	15 344	495
373	08 4 26 021	Biberach an der Riß	72,16	31 072	14 892	431
374	14 2 80 310	Radebeul	25,99	31 049	15 225	1 195
375	09 4 74 126	Forchheim	40,05	30 944	14 898	773
376	01 0 58 135	Rendsburg	25,11	30 778	14 792	1 226
377	05 9 54 024	Schwehm	20,50	30 776	14 632	1 501
378	15 2 56 062	Naumburg (Saale)	76,03	30 718	14 611	404
379	05 5 62 036	Waltrop	46,99	30 618	14 946	652
380	05 9 78 040	Werne	76,06	30 601	14 876	402
381	03 3 53 040	Winsen (Luhe)	109,60	30 574	15 177	279
382	03 3 56 007	Osterholz-Scharmbeck	146,90	30 557	14 955	208
383	05 5 62 028	Oer-Erkenschwick	38,84	30 467	14 808	784
384	03 2 53 002	Burgdorf	112,25	30 417	14 657	271
385	08 1 16 080	Ostfildern	22,81	30 226	14 792	1 325
386	03 3 61 001	Achim	68,00	30 122	14 826	443
387	03 4 59 014	Bramsche	183,32	30 121	16 295	164
388	05 1 70 032	Rheinberg	75,14	30 056	14 692	400
389	05 3 82 028	Lohmar	65,52	29 979	14 974	458
390	03 2 53 016	Springe	159,79	29 842	14 346	187
391	08 1 18 046	Kornwestheim	14,65	29 689	14 855	2 027
392	05 1 58 008	Haan	24,22	29 648	14 223	1 224
393	05 9 58 044	Sundern (Sauerland)	192,84	29 629	14 860	154
394	08 2 16 015	Gaggenau	65,05	29 605	14 399	455
395	15 3 52 002	Aschersleben	52,98	29 567	14 162	558
396	06 4 40 002	Bad Nauheim	32,55	29 535	13 641	907
397	07 1 37 003	Andernach	53,17	29 512	14 356	555
398	05 9 54 032	Wetter (Ruhr)	31,47	29 424	14 347	935
399	05 9 74 044	Warstein	157,90	29 408	14 544	186
400	05 9 62 052	Plettenberg	96,27	29 404	14 433	305
401	05 1 58 012	Heiligenhaus	27,47	29 344	14 415	1 068
402	08 1 15 021	Herrenberg	65,71	29 319	14 442	446
403	03 4 61 007	Nordenham	87,35	29 308	14 245	336
404	03 1 55 004	Einbeck	165,84	29 236	14 097	176
405	05 1 54 008	Emmerich	80,16	29 208	14 225	364
406	05 5 70 028	Delde	102,67	28 976	14 246	282
407	05 1 66 028	Tönisvorst	44,33	28 975	14 147	654
408	12 0 65 256	Oranienburg	45,77	28 952	14 096	633
409	09 7 71 130	Friedberg	81,21	28 908	14 226	356
410	14 2 86 470	Zittau	20,13	28 817	13 503	1 432
411	15 2 66 041	Sangerhausen	34,27	28 749	13 774	839
412	01 0 62 001	Ahrensburg	35,30	28 631	13 606	811
413	16 0 76 022	Greiz	53,89	28 610	13 436	531
414	12 0 71 160	Guben	43,76	28 518	13 600	652
415	03 2 57 031	Rinteln	109,03	28 508	13 938	261
416	09 4 77 128	Kulmbach	92,76	28 488	13 491	307
417	08 1 17 024	Geislingen an der Steige	75,83	28 459	13 799	375
418	16 0 73 076	Rudolstadt	42,21	28 438	13 527	674
419	09 1 77 117	Erding	54,63	28 406	13 798	520
420	12 0 63 252	Rathenow	45,72	28 339	13 624	620
421	08 3 35 063	Radolfzell am Bodensee	58,58	28 238	13 692	482
422	01 0 53 032	Geesthacht	33,18	28 219	13 716	850
423	14 1 73 070	Glauchau	51,32	28 191	13 384	549

8.1 Fläche, Bevölkerung und Bevölkerungsdichte nach Einwohnergrößenklassen

Lfd. Nr.	Schlüssel- nummer	Stadt	Fläche km 2	Bevölkerung		Ein- wohner je km 2
				insgesamt	männlich	
424	08 3 36 091	Weil am Rhein	19,47	28 154	13 599	1 446
425	06 4 39 015	Taunusstein	67,03	28 125	13 914	420
426	16 0 70 029	Ilmenau	62,66	28 100	13 610	448
427	03 4 53 004	Cloppenburg	70,60	28 033	13 633	397
428	05 7 74 020	Delbrück	157,05	28 029	14 199	178
429	05 1 70 028	Neukirchen-Vluyn	43,47	27 914	13 517	642
430	16 0 71 001	Apolda	46,15	27 728	13 139	601
431	10 0 46 117	Sankt Wendel	113,53	27 668	13 476	244
432	05 9 66 020	Lennestadt	135,04	27 586	13 732	204
433	08 2 16 007	Bühl	73,21	27 498	13 388	376
434	09 1 85 149	Neuburg a.d. Donau	81,35	27 498	13 435	338
435	09 3 76 161	Schwandorf	123,77	27 498	13 524	222
436	05 9 58 012	Brilon	228,98	27 304	13 409	119
437	05 3 70 040	Wegberg	84,33	27 147	13 454	322
438	05 7 70 008	Espelkamp	83,91	27 130	13 216	323
439	06 6 33 003	Baunatal	38,27	27 079	13 279	708
440	05 3 70 012	Gellenkirchen	83,16	27 018	13 267	325
441	03 3 61 012	Verden (Aller)	71,58	26 946	12 997	376
442	05 7 54 032	Rietberg	110,37	26 870	13 462	243
443	12 0 64 472	Strausberg	67,83	26 864	13 263	396
444	03 1 54 010	Helmstedt	46,96	26 847	12 752	572
445	08 1 18 073	Vaihingen an der Enz	73,41	26 813	13 441	365
446	05 9 58 040	Schmallenberg	302,94	26 739	13 210	88
447	05 1 70 012	Hammlinkel	164,37	26 720	13 384	163
448	06 4 40 003	Bad Vilbel	25,65	26 670	12 888	1 040
449	12 0 66 304	Senftenberg	47,19	26 647	12 670	565
450	06 4 36 008	Kelkheim (Taunus)	30,75	26 642	13 035	866
451	01 0 59 075	Schleswig	24,30	26 497	12 369	1 090
452	08 1 19 085	Winnenden	28,05	26 494	13 196	945
453	07 1 31 007	Bad Neuenahr-Ahrweiler	63,39	26 489	12 328	418
454	03 1 56 011	Osterode am Harz	102,46	26 451	12 745	258
455	05 9 78 032	Seim	60,41	26 400	13 044	437
456	16 0 70 004	Arnstadt	48,61	26 385	12 577	543
457	05 7 70 028	Petershagen	211,91	26 378	13 047	124
458	09 5 73 134	Zirndorf	28,78	26 365	13 333	916
459	05 3 78 016	Leichlingen (Rheinland)	37,33	26 336	12 681	705
460	08 1 25 065	Neckarsulm	24,94	26 286	13 208	1 054
461	03 1 52 016	Hann. Münden	121,13	26 190	12 461	216
462	05 9 54 020	Herdecke	22,40	26 174	12 602	1 168
463	08 2 15 007	Bretten	71,12	26 160	12 855	368
464	06 4 40 008	Friedberg (Hessen)	50,17	26 129	12 882	521
465	05 3 54 008	Baesweiler	27,83	26 095	12 900	938
466	05 1 54 032	Kevelaer	100,53	26 090	13 029	260
467	06 4 38 008	Mühlheim am Main	20,67	25 936	12 788	1 255
468	03 4 60 009	Vechta	87,79	25 892	12 729	295
469	08 4 36 081	Wangen im Allgäu	101,28	25 800	12 493	255
470	15 3 58 005	Burg	85,07	25 718	12 882	302
471	06 4 38 012	Rödermark	29,99	25 695	12 808	857
472	12 0 63 080	Falkensee	43,25	25 640	12 547	593
473	08 2 36 040	Mühlacker	54,32	25 607	12 608	471
474	09 7 72 163	Königsbrunn	18,39	25 595	12 673	1 392
475	14 3 74 060	Delitzsch	40,22	25 579	12 326	636
476	05 3 74 048	Wiehl	53,27	25 577	12 345	480
477	12 0 71 076	Forst (Lausitz)	109,86	25 543	12 424	233
478	05 9 54 028	Sprockhövel	47,78	25 542	12 429	535
479	15 3 64 016	Quedlinburg	78,16	25 478	12 141	326
480	05 7 70 020	Lübbecke	64,94	25 427	12 083	392
481	16 0 72 018	Sonneberg	45,44	25 297	12 067	557
482	08 2 25 058	Mosbach	62,23	25 265	12 362	406
483	06 4 31 011	Heppenheim (Bergstraße)	52,14	25 195	12 222	483
484	09 5 74 138	Lauf a.d. Pegnitz	59,82	25 191	12 042	421
485	08 2 26 041	Leimen	20,64	25 148	12 324	1 218
486	06 5 32 006	Dillenburg	83,88	25 146	12 258	300
487	05 3 82 048	Rheinbach	69,75	25 101	12 461	360
488	14 2 80 040	Coswig	25,85	25 101	12 012	971
489	08 1 19 091	Weinstadt	31,73	25 070	12 350	790
490	08 2 26 098	Wiesloch	30,26	25 025	12 300	827
491	08 3 16 011	Emmendingen	33,79	24 978	11 955	739
492	05 3 66 028	Mechernich	136,32	24 938	12 385	183
493	05 3 82 032	Meckenheim	34,83	24 922	12 278	716
494	08 2 37 040	Horb am Neckar	119,81	24 884	12 397	208
495	09 1 81 130	Landsberg a. Lech	57,89	24 883	12 655	430
496	06 4 32 018	Pfungstadt	42,53	24 878	12 284	585

8 Städte am 31.12.1996

8.1 Fläche, Bevölkerung und Bevölkerungsdichte nach Einwohnergrößenklassen

Lfd. Nr.	Schlüssel- nummer	Stadt	Fläche km 2	Bevölkerung		Ein- wohner je km 2
				insgesamt	männlich	
497	09 1 83 148	Waldkraiburg	21,56	24 839	11 889	1 152
498	07 3 39 005	Bingen am Rhein	37,73	24 817	11 928	658
499	08 3 25 049	Rottweil	71,76	24 794	11 852	346
500	08 4 25 033	Ehingen (Donau)	178,37	24 767	12 254	139
501	05 9 66 024	Olpe	85,88	24 725	12 070	288
502	14 3 75 030	Döbeln	32,69	24 679	11 591	755
503	06 4 36 005	Hattersheim am Main	15,82	24 664	12 153	1 559
504	05 3 82 008	Bad Honnef	48,30	24 579	11 479	509
505	01 0 62 060	Reinbek	31,23	24 573	11 776	787
506	03 4 55 026	Varel	113,52	24 569	11 898	216
507	13 0 55 050	Neustrelitz	138,15	24 544	11 764	178
508	06 4 38 010	Obertshausen	13,62	24 536	12 090	1 801
509	06 4 40 005	Butzbach	106,60	24 499	12 208	230
510	03 4 52 019	Norden	106,32	24 486	11 613	230
511	05 3 74 036	Radevormwald	53,77	24 440	11 784	455
512	08 1 28 131	Wertheim	138,64	24 410	11 970	176
513	06 4 34 002	Friedrichsdorf	30,16	24 399	12 168	809
514	14 1 78 510	Reichenbach/Vogtl.	23,20	24 365	11 516	1 050
515	08 1 36 019	Ellwangen (Jagst)	127,48	24 284	11 918	190
516	06 6 35 015	Korbach	123,97	24 283	11 704	196
517	05 7 62 036	Warburg	168,70	24 282	11 998	144
518	09 5 76 143	Roth	96,26	24 215	11 939	252
519	07 3 39 030	Ingelheim am Rhein	49,87	24 210	11 898	485
520	12 0 70 424	Wittenberge	37,72	24 041	11 448	637
521	09 7 76 116	Lindau (Bodensee)	32,97	23 951	11 249	726
522	05 3 70 028	Übach-Palenberg	26,10	23 904	11 831	916
523	05 9 66 004	Attendorn	97,86	23 898	11 875	244
524	16 0 68 051	Sömmerda	80,70	23 897	11 601	296
525	10 0 44 112	Lebach	64,15	23 881	12 736	372
526	03 2 57 035	Stadthagen	60,27	23 829	11 369	395
527	12 0 72 232	Luckenwalde	46,71	23 803	11 259	510
528	05 9 62 004	Altena	44,30	23 792	11 564	537
529	14 1 93 020	Crimmitschau	55,11	23 753	11 226	431
530	12 0 65 136	Hennigsdorf	24,56	23 676	11 474	964
531	03 3 58 022	Walsrode	270,66	23 656	11 446	87
532	05 3 62 004	Bedburg	80,38	23 646	11 996	294
533	14 1 71 010	Annaberg-Buchholz	17,83	23 628	11 094	1 325
534	08 1 18 011	Ditzingen	30,42	23 622	11 692	777
535	08 4 36 082	Weingarten	12,17	23 569	11 663	1 937
536	08 2 37 028	Freudenstadt	87,59	23 521	10 919	269
537	08 2 35 085	Calw	59,88	23 474	11 633	392
538	06 4 32 008	Griesheim	21,41	23 470	11 579	1 096
539	12 0 71 372	Spremberg	113,36	23 393	11 504	206
540	06 4 32 023	Weiterstadt	34,40	23 389	11 674	680
541	03 1 53 002	Bad Harzburg	65,42	23 382	10 640	357
542	01 0 62 004	Bad Oldesloe	52,59	23 365	11 268	444
543	03 1 52 007	Duderstadt	95,61	23 356	11 460	244
544	03 2 51 041	Syke	127,80	23 238	11 390	182
545	06 4 33 006	Groß-Gerau	54,47	23 212	11 309	426
546	10 0 45 112	Blieskastel	110,01	23 204	11 350	211
547	03 4 60 006	Lohne (Oldenburg)	90,76	23 152	11 503	255
548	03 2 52 003	Bad Pyrmont	61,97	23 145	10 178	373
549	05 9 58 024	Marsberg	182,01	22 982	11 479	126
550	03 2 53 013	Ronnenberg	37,85	22 955	11 152	606
551	05 7 54 016	Harzewinkel	100,45	22 909	11 511	228
552	01 0 58 043	Eckernförde	17,97	22 898	11 233	1 274
553	15 2 60 017	Eisleben	39,54	22 788	10 791	576
554	16 0 66 042	Meiningen	41,38	22 777	10 912	550
555	09 5 72 132	Herzogenaurach	47,62	22 745	11 285	478
556	08 3 17 001	Achern	65,27	22 724	10 976	348
557	05 3 74 052	Wipperfurth	118,16	22 577	11 010	191
558	12 0 66 176	Lauchhammer	88,42	22 551	11 089	255
559	06 6 36 003	Eschwege	63,27	22 505	10 602	356
560	08 1 28 007	Bad Mergentheim	129,97	22 497	10 447	173
561	03 1 53 012	Seesen	102,03	22 489	10 844	220
562	15 3 52 035	Staßfurt	21,46	22 454	10 749	1 046
563	08 2 35 046	Nagold	63,09	22 431	10 872	356
564	05 9 78 012	Fröndenberg	56,21	22 424	11 136	399
565	05 7 74 036	Salzkotten	109,46	22 416	10 898	205
566	03 2 54 002	Alfeld (Leine)	72,86	22 371	10 683	307
567	13 0 56 072	Waren (Müritzt)	158,44	22 281	10 793	141
568	09 1 73 126	Geretsried	24,66	22 231	10 956	902
569	05 9 62 060	Werdohl	33,36	22 224	10 907	666

8 Städte am 31.12.1996

8.1 Fläche, Bevölkerung und Bevölkerungsdichte nach Einwohnergrößenklassen

Lfd. Nr.	Schlüssel- nummer	Stadt	Fläche km 2	Bevölkerung		Ein- wohner je km 2
				insgesamt	männlich	
570	06 4 39 008	Idstein	79,70	22 213	11 054	279
571	08 3 37 126	Waldshut-Tiengen	77,98	22 211	10 669	285
572	05 1 58 036	Wülfrath	32,23	22 210	10 819	689
573	08 2 26 084	Schwetzingen	21,62	22 068	10 795	1 021
574	03 2 55 023	Holzminde	88,25	22 020	10 443	250
575	05 5 58 024	Lüdinghausen	140,20	21 966	10 673	157
576	05 5 66 040	Lengerich	90,71	21 938	10 694	242
577	10 0 44 111	Dillingen/ Saar	22,07	21 924	10 545	993
578	05 7 74 016	Büren	170,97	21 894	11 138	128
579	09 6 72 114	Bad Kissingen	59,16	21 867	9 695	370
580	05 9 62 036	Meinerzhagen	115,17	21 767	10 865	189
581	09 7 72 184	Neusäß	25,21	21 758	10 493	863
582	06 5 32 012	Herborn	63,82	21 714	10 505	340
583	08 4 36 055	Leutkirch im Allgäu	174,95	21 661	10 777	124
584	08 1 26 066	Öhringen	67,79	21 631	10 564	319
585	03 4 54 018	Haren (Ems)	208,63	21 614	10 871	104
586	09 1 86 143	Pfaffenhofen a.d. Ilm	92,64	21 608	10 487	233
587	06 5 34 018	Stadtallendorf	78,29	21 543	10 706	275
588	08 4 15 050	Metzingen	34,61	21 543	10 430	622
589	15 3 62 047	Haldensleben	137,66	21 538	10 314	156
590	09 1 89 154	Traunreut	45,05	21 505	10 377	477
591	09 7 75 152	Senden	25,17	21 493	10 550	854
592	09 7 80 139	Sonthofen	46,50	21 468	10 122	462
593	01 0 54 056	Husum	17,58	21 458	10 248	1 221
594	06 4 35 010	Geinhausen	45,21	21 458	10 339	475
595	09 4 78 139	Lichtenfels	122,27	21 457	10 419	175
596	12 0 62 140	Finsterwalde	76,82	21 457	10 283	279
597	14 3 79 450	Markkleeberg	31,36	21 457	10 476	684
598	12 0 73 452	Prenzlau	77,77	21 440	10 495	276
599	14 1 93 490	Werdau	25,92	21 414	10 126	826
600	14 3 79 100	Borna	35,71	21 370	10 198	598
601	03 3 57 039	Rothenburg (Würme)	99,00	21 323	10 349	215
602	03 3 58 021	Sozial	203,22	21 272	10 287	105
603	09 6 75 141	Kitzingen	46,98	21 262	9 977	453
604	09 1 88 139	Starnberg	61,78	21 235	9 871	344
605	05 9 70 004	Bad Berleburg	275,24	21 210	10 380	77
606	16 0 65 067	Sondershausen	73,55	21 168	10 181	288
607	15 3 70 097	Salzwedel	59,70	21 159	10 118	354
608	12 0 60 020	Bernau	55,16	21 132	10 269	383
609	14 1 91 040	Aue	20,95	21 078	9 959	1 006
610	10 0 41 515	Püttlingen	23,94	21 071	10 081	880
611	03 4 62 019	Wittmund	210,13	21 021	10 341	100
612	14 1 73 140	Limbach-Oberfrohna	15,79	21 004	9 658	1 330
613	16 0 64 003	Bad Langensalza	123,11	20 952	10 073	170
614	05 5 54 068	Vreden	135,54	20 948	10 744	155
615	03 4 51 007	Westerstede	179,25	20 947	10 264	117
616	13 0 60 056	Parchim	106,62	20 936	10 106	196
617	06 4 32 010	Groß-Umstadt	86,80	20 931	10 424	241
618	03 2 57 009	Bückeburg	68,85	20 919	9 998	304
619	06 4 40 012	Karben	43,96	20 914	10 526	476
620	08 3 26 012	Donaueschingen	104,63	20 810	10 181	199
621	09 3 71 151	Sulzbach-Rosenberg	53,17	20 751	10 047	390
622	14 1 78 030	Auerbach/Vogtl.	24,76	20 725	9 634	837
623	01 0 51 044	Heide	31,92	20 708	9 862	649
624	05 3 74 004	Bergneustadt	37,86	20 658	10 148	546
625	06 4 40 004	Büdingen	122,90	20 653	10 245	168
626	05 5 70 020	Ennigerloh	125,09	20 603	10 231	165
627	05 7 58 036	Vlotho	76,92	20 550	9 915	267
628	08 4 35 059	Überlingen	58,67	20 467	9 404	349
629	05 1 54 044	Rees	109,64	20 460	10 365	187
630	12 0 72 240	Ludwigsfelde	13,46	20 443	10 119	1 519
631	06 5 32 011	Haiger	106,68	20 414	10 161	191
632	08 1 35 016	Glengen an der Brenz	44,05	20 198	9 917	459
633	06 4 36 001	Bad Soden am Taunus	12,45	20 099	9 563	1 614
634	03 2 52 007	Hessisch Oldendorf	120,35	20 081	9 791	167
635	01 0 55 004	Bad Schwartau	18,40	20 061	9 380	1 090
636	14 3 89 320	Torgau	40,16	20 046	9 792	499
637	09 1 90 157	Weilheim i. OB	55,49	20 030	9 777	361
638	06 4 35 006	Bruchköbel	29,68	20 012	9 809	674
		zusammen ...	33 257,48	13 688 291	6 646 835	412

8 Städte am 31.12.1996

8.1 Fläche, Bevölkerung und Bevölkerungsdichte nach Einwohnergrößenklassen

Lfd. Nr.	Schlüssel- nummer	Stadt	Fläche km 2	Bevölkerung		Ein- wohner je km 2
				insgesamt	männlich	
510 Städte mit 10 000 bis unter 20 000 Einwohnern						
639	07 3 34 007	Germersheim	21,31	19 952	9 647	936
640	05 7 54 048	Versmold	84,81	19 861	9 832	234
641	07 1 37 068	Mayen	58,04	19 818	9 676	341
642	09 7 79 194	Nördlingen	68,11	19 768	9 526	290
643	09 7 74 135	Günzburg	55,40	19 743	9 609	356
644	05 7 54 012	Halle (Westf.)	69,28	19 694	9 496	284
645	08 3 16 056	Waldkirch	48,47	19 616	9 349	405
646	10 0 41 518	Sulzbach/ Saar	16,13	19 575	9 357	1 214
647	14 1 73 160	Meerane	19,77	19 488	9 135	986
648	08 2 15 106	Waghäusel	42,84	19 468	9 586	454
649	15 2 60 033	Hettstedt	19,82	19 468	9 342	982
650	10 0 45 111	Bexbach	31,09	19 446	9 491	625
651	08 3 25 053	Schramberg	45,69	19 441	9 406	425
652	05 5 54 056	Stadtlohn	79,06	19 420	9 633	246
653	01 0 56 041	Quickborn	43,21	19 414	9 425	449
654	09 7 72 147	Gersthofen	33,98	19 357	9 460	570
655	09 4 79 152	Selb	61,38	19 352	9 052	315
656	08 1 17 019	Eislingen/ Fils	16,40	19 325	9 463	1 178
657	05 1 70 052	Xanten	72,39	19 319	9 418	267
658	09 7 71 113	Aichach	92,97	19 314	9 458	208
659	05 9 74 020	Geseke	97,43	19 311	9 604	198
660	16 0 66 063	Schmalkalden, Kurort	72,06	19 305	9 328	268
661	05 7 58 008	Enger	41,21	19 277	9 408	468
662	05 7 62 004	Bad Driburg	115,07	19 271	9 228	167
663	06 6 34 022	Schwalmsstadt	84,74	19 265	9 591	227
664	03 2 52 002	Bad Münder am Deister	107,68	19 250	9 405	179
665	08 2 26 032	Hockenheim	34,85	19 235	9 532	552
666	03 4 53 007	Friesoythe	247,01	19 191	9 552	78
667	03 3 57 008	Bremervörde	150,17	19 160	9 487	128
668	08 3 17 089	Oberkirch	69,14	19 160	9 403	277
669	14 3 74 090	Eilenburg	32,35	19 135	9 321	591
670	06 4 36 003	Eschborn	12,13	19 119	9 294	1 576
671	08 4 17 031	Hechingen	66,44	19 053	9 185	287
672	14 3 83 120	Grimma	51,05	19 033	9 122	373
673	05 3 66 044	Zülpich	101,08	19 018	9 340	188
674	09 4 79 136	Marktredwitz	49,53	19 005	8 846	384
675	07 1 41 075	Lahnstein	36,85	18 911	9 098	513
676	06 6 35 011	Frankenberg (Eder)	124,87	18 888	9 326	151
677	08 1 25 006	Bad Rappenau	73,55	18 849	9 103	256
678	08 1 25 026	Eppingen	88,59	18 791	9 196	212
679	08 4 16 025	Mössingen	50,05	18 764	9 184	375
680	05 7 66 032	Horn-Bad Meinberg	90,16	18 739	9 070	208
681	07 3 38 025	Schifferstadt	28,04	18 700	9 183	667
682	06 4 38 013	Seligenstadt	30,84	18 695	9 270	606
683	14 1 91 300	Schwarzenberg/Erzgeb.	19,44	18 692	8 861	962
684	16 0 63 003	Bad Salzungen	39,06	18 686	8 990	478
685	08 4 36 009	Bad Waldsee	108,53	18 650	8 863	172
686	14 2 87 140	Heidenau	11,07	18 621	9 054	1 682
687	05 3 74 044	Waldbröl	63,01	18 603	8 943	295
688	05 5 70 044	Teigte	90,27	18 585	9 022	206
689	08 1 15 050	Weil der Stadt	43,17	18 559	9 231	430
690	06 4 40 016	Nidda	118,34	18 513	9 137	156
691	06 4 38 005	Heusenstamm	19,03	18 484	9 103	971
692	07 3 32 002	Bad Dürkheim	102,65	18 469	8 764	180
693	09 4 76 145	Kronach	66,98	18 451	8 837	275
694	05 3 78 008	Burscheid	27,38	18 433	9 081	673
695	12 0 66 196	Lübbenau/Spreewald	36,21	18 402	9 058	508
696	06 4 35 021	Nidderau	46,73	18 397	9 131	394
697	05 5 66 068	Ochtrup	105,54	18 357	9 080	174
698	08 3 36 081	Schopfheim	68,01	18 305	8 768	269
699	01 0 56 049	Uetersen	11,07	18 241	8 846	1 648
700	01 0 53 090	Mölln	25,05	18 232	8 516	728
701	08 2 25 014	Buchen (Odenwald)	138,99	18 213	8 977	131
702	05 9 70 016	Freudenberg	54,48	18 187	8 920	334
703	03 3 58 016	Munster	193,42	18 185	9 792	94
704	14 2 85 100	Großenhain	37,79	18 132	8 655	480
705	05 5 54 048	Rhede	78,65	18 084	9 114	230
706	09 7 77 151	Marktoberdorf	95,25	18 083	8 808	190
707	09 6 71 111	Alzenau i. UFr.	59,33	18 063	9 018	304
708	14 3 89 240	Oschatz	55,29	18 048	8 694	326

8 Städte am 31.12.1996

8.1 Fläche, Bevölkerung und Bevölkerungsdichte nach Einwohnergrößenklassen

Lfd. Nr.	Schlüssel- nummer	Stadt	Fläche km 2	Bevölkerung		Ein- wohner je km 2
				insgesamt	männlich	
709	08 1 18 019	Gerlingen	17,00	18 039	8 950	1 061
710	06 6 35 003	Bad Wildungen	120,08	18 027	8 374	150
711	08 4 26 070	Laupheim	61,78	18 023	8 908	292
712	09 7 79 131	Donauwörth	76,98	17 999	8 750	234
713	09 2 79 112	Dingolfing	44,04	17 938	8 984	407
714	09 1 71 112	Burghausen	18,57	17 936	8 637	966
715	05 5 66 016	Hörstel	107,45	17 926	8 926	167
716	09 5 77 177	Weißenburg i. Bay.	97,55	17 924	8 578	184
717	07 3 31 003	Alzey	35,22	17 893	8 710	508
718	06 5 35 001	Alsfeld	129,69	17 889	8 708	138
719	03 2 54 028	Sarstedt	42,93	17 848	8 768	416
720	05 3 66 004	Bad Münstereifel	150,84	17 838	8 751	118
721	14 1 91 280	Schneeberg	18,21	17 827	8 476	979
722	12 0 61 260	Königs Wusterhausen	15,85	17 805	8 602	1 123
723	15 3 69 005	Blankenburg (Harz)	45,27	17 798	8 616	393
724	06 4 34 006	Kronberg im Taunus	18,62	17 796	8 136	956
725	09 7 73 125	Dillingen a.d. Donau	75,59	17 768	8 533	235
726	06 6 33 026	Vellmar	13,97	17 752	8 657	1 271
727	09 1 89 155	Traunstein	48,52	17 743	8 072	366
728	06 4 36 004	Flörsheim am Main	22,95	17 711	8 702	772
729	05 9 62 028	Kierspe	71,62	17 638	8 766	246
730	05 7 62 016	Brakel	173,72	17 637	8 783	102
731	08 4 15 059	Pfullingen	30,13	17 586	8 427	584
732	07 3 34 501	Wörth am Rhein	131,63	17 487	8 718	133
733	06 4 32 019	Reinheim	27,70	17 478	8 677	631
734	05 7 66 056	Oerlinghausen	32,71	17 474	8 503	534
735	13 0 57 074	Ribnitz-Damgarten	121,58	17 432	8 349	143
736	05 9 62 012	Halver	77,37	17 375	8 448	225
737	08 1 18 080	Kornthal-Münchingen	20,71	17 307	8 447	836
738	10 0 42 116	Wadern	110,97	17 280	8 388	156
739	05 7 66 016	Blomberg	99,11	17 246	8 514	174
740	03 3 58 019	Schneverdingen	234,59	17 245	8 513	74
741	09 3 72 116	Cham	80,70	17 239	8 313	214
742	03 3 52 030	Langen	121,64	17 232	8 489	142
743	07 2 31 134	Wittlich	49,23	17 204	8 329	349
744	08 4 37 100	Saulgau	97,34	17 177	8 259	176
745	16 0 61 045	Heilbad Heiligenstadt	61,57	17 170	8 298	279
746	01 0 55 012	Eutin	41,39	17 055	7 954	412
747	06 5 31 014	Pohlheim	38,00	17 037	8 336	448
748	07 2 35 068	Konz	44,54	17 009	8 287	382
749	09 1 83 128	Mühdorf a. Inn	29,41	16 998	8 111	578
750	03 1 55 012	Uslar	113,40	16 987	8 240	150
751	14 3 83 340	Wurzen	23,53	16 969	7 975	721
752	15 1 51 067	Zerbst	39,07	16 967	8 046	434
753	15 1 54 002	Bitterfeld	27,83	16 948	7 958	609
754	08 1 18 076	Sachsenheim	57,91	16 921	8 406	292
755	01 0 60 044	Kaltenkirchen	23,07	16 917	8 313	733
756	09 4 73 151	Neustadt b. Coburg	61,89	16 901	8 224	273
757	13 0 61 004	Bergen auf Rügen	41,78	16 876	8 208	404
758	09 5 73 122	Oberasbach	12,12	16 863	8 170	1 391
759	14 2 92 210	Kamenz	20,16	16 849	8 072	836
760	06 6 35 002	Arolsen	126,37	16 833	8 178	133
761	03 1 54 013	Königsutter am Elm	130,57	16 809	8 121	129
762	06 4 39 003	Eltville am Rhein	46,77	16 807	8 169	359
763	08 4 37 104	Sigmaringen	92,85	16 804	8 460	181
764	06 4 37 011	Michelstadt	86,99	16 772	8 194	193
765	08 4 35 057	Tettnang	71,22	16 758	8 346	235
766	13 0 59 002	Anklam	41,28	16 756	8 195	406
767	03 4 61 002	Brake (Unterweser)	38,17	16 723	8 172	438
768	06 6 36 016	Witzenhausen	126,69	16 708	8 205	132
769	06 6 33 013	Hofgeismar	86,39	16 703	7 937	193
770	07 1 31 077	Sinzig	41,00	16 699	8 055	407
771	05 9 70 020	Hilchenbach	80,85	16 691	8 275	206
772	07 1 37 203	Bendorf	24,07	16 665	8 198	692
773	09 5 77 136	Gunzenhausen	82,49	16 644	7 816	202
774	08 3 15 074	Mühlheim	57,91	16 626	7 812	287
775	14 1 82 280	Mittweida	32,06	16 577	7 881	517
776	09 1 87 150	Kolbermoor	19,76	16 574	7 989	839
777	09 1 73 112	Bad Tölz	30,82	16 551	7 697	537
778	01 0 56 044	Schenefeld	9,99	16 544	8 128	1 656
779	09 2 75 154	Vilshofen	86,35	16 489	7 994	191
780	08 1 25 005	Bad Friedrichshall	24,70	16 480	8 170	667
781	14 2 86 230	Löbau	37,05	16 463	7 940	444

8.1 Fläche, Bevölkerung und Bevölkerungsdichte nach Einwohnergrößenklassen

Lfd. Nr.	Schlüssel- nummer	Stadt	Fläche km 2	Bevölkerung		Ein- wohner je km 2
				insgesamt	männlich	
782	09 1 72 114	Bad Reichenhall	39,44	16 458	7 138	417
783	06 4 35 025	Schlüchtern	113,29	16 379	8 053	145
784	09 1 78 143	Moosburg a.d. Isar	43,85	16 351	8 100	373
785	07 1 40 501	Boppard	75,12	16 347	7 822	218
786	08 1 15 041	Renningen	31,13	16 346	8 063	525
787	06 4 32 002	Babenhausen	66,87	16 337	8 167	244
788	08 3 35 079	Stockach	69,74	16 322	7 835	234
789	05 9 58 036	Olsberg	117,90	16 318	8 160	138
790	03 1 53 004	Clausthal-Zellerfeld	33,96	16 316	9 201	480
791	07 1 31 070	Remagen	33,16	16 309	7 909	492
792	03 4 58 014	Wildeshausen	89,48	16 287	7 916	182
793	05 5 54 016	Gescher	80,50	16 279	8 158	202
794	03 2 51 012	Diepholz	104,44	16 278	7 875	156
795	09 1 73 147	Wolfratshausen	8,78	16 257	7 863	1 852
796	09 6 77 155	Lohr a. Main	90,28	16 243	7 992	180
797	06 5 34 011	Kirchhain	90,92	16 238	8 069	179
798	03 1 56 009	Herzberg am Harz	71,88	16 181	7 814	225
799	09 7 72 125	Bobingen	50,28	16 125	7 899	321
800	06 4 36 006	Hochheim am Main	19,43	16 117	7 793	829
801	01 0 62 018	Glinde	11,22	16 112	7 922	1 436
802	16 0 61 064	Leinefelde	18,58	16 071	7 900	865
803	09 1 87 117	Bad Aibling	41,49	16 013	7 656	386
804	08 1 17 018	Ebersbach an der Fils	26,27	16 004	7 949	609
805	05 3 74 016	Hückeswagen	50,46	15 994	7 699	317
806	14 1 82 120	Frankenberg	47,75	15 942	7 713	334
807	06 6 32 003	Bebra	93,63	15 918	7 784	170
808	08 3 37 096	Bad Säckingen	25,34	15 885	7 475	627
809	10 0 43 115	Ottweiler	45,51	15 822	7 686	348
810	08 2 26 013	Eberbach	81,16	15 786	7 491	195
811	01 0 55 032	Neustadt in Holstein	19,74	15 776	8 002	799
812	09 2 73 137	Kelheim	76,78	15 758	7 701	205
813	05 7 62 008	Beverungen	97,85	15 742	7 677	161
814	09 6 73 114	Bad Neustadt a.d. Saale	36,94	15 741	7 506	426
815	05 7 58 032	Spenge	40,25	15 691	7 626	390
816	01 0 60 005	Bad Segeberg	18,88	15 665	7 251	830
817	09 1 85 158	Schrobenhausen	75,31	15 665	7 581	208
818	08 1 16 071	Wendlingen am Neckar	12,15	15 629	7 689	1 286
819	06 4 31 005	Bürrstadt	34,47	15 587	7 712	452
820	05 9 70 028	Bad Laasphe	135,76	15 574	7 676	115
821	08 1 28 139	Lauda-Königshofen	94,49	15 513	7 720	164
822	15 3 55 040	Oschersleben (Bode)	48,86	15 506	7 399	317
823	12 0 69 616	Teltow	21,53	15 488	7 658	719
824	06 4 32 016	Ober-Ramstadt	41,88	15 480	7 730	370
825	14 2 92 445	Radeberg	19,11	15 474	7 390	810
826	06 6 31 015	Hünfeld	119,75	15 465	7 646	129
827	06 6 34 009	Homberg (Efze)	99,98	15 429	7 525	154
828	06 4 34 005	Königstein im Taunus	25,07	15 344	7 349	612
829	01 0 57 062	Preetz	14,40	15 254	7 157	1 059
830	05 9 74 016	Erwitte	89,29	15 206	7 570	170
831	03 2 51 007	Bassum	168,55	15 198	7 572	90
832	15 3 70 029	Gardelegen	67,98	15 195	8 201	224
833	09 6 77 148	Karlstadt	98,03	15 191	7 505	155
834	13 0 59 101	Wolgast	19,20	15 175	7 424	790
835	15 3 64 023	Thale	29,23	15 153	7 253	518
836	16 0 75 085	Pößneck	24,45	15 149	7 172	620
837	09 1 90 141	Penzberg	25,72	15 097	7 302	587
838	06 6 32 018	Rotenburg a.d. Fulda	79,84	15 088	7 294	189
839	12 0 61 316	Lübben/Spreewald	118,94	15 070	7 430	127
840	05 9 58 048	Winterberg	147,86	15 067	7 314	102
841	03 4 60 002	Damme	104,45	15 057	7 465	144
842	15 3 58 014	Genthin	62,63	15 052	7 216	240
843	03 4 57 021	Weener	81,39	15 047	7 416	185
844	14 1 73 100	Hohenstein-Ernstthal	8,31	15 046	7 175	1 811
845	09 1 72 118	Freilassing	14,80	15 039	7 149	1 016
846	16 0 76 087	Zeulenroda	48,84	15 026	7 175	308
847	09 1 84 119	Garching b. München	28,17	15 007	8 052	533
848	05 7 70 040	Rahden	136,93	14 950	7 350	109
849	06 5 35 011	Lauterbach (Hessen)	102,00	14 809	7 163	145
850	08 1 18 078	Freiberg am Neckar	13,14	14 776	7 317	1 125
851	05 3 70 036	Wassenberg	42,41	14 764	7 392	348
852	05 1 54 052	Straelen	74,05	14 758	7 312	199
853	09 7 75 129	Illertissen	36,30	14 752	7 246	406
854	05 7 74 008	Bad Lippspringe	50,98	14 739	6 954	289

8 Städte am 31.12.1996

8.1 Fläche, Bevölkerung und Bevölkerungsdichte nach Einwohnergrößenklassen

Lfd. Nr.	Schlüssel- nummer	Stadt	Fläche km 2	Bevölkerung		Ein- wohner je km 2
				insgesamt	männlich	
855	08 3 25 045	Oberndorf am Neckar	55,93	14 696	7 090	263
856	12 0 70 296	Perleberg	137,78	14 683	7 322	107
857	08 2 16 017	Gernsbach	82,09	14 676	7 169	179
858	03 2 53 005	Gehrden	43,10	14 655	7 001	340
859	09 5 74 112	Altdorf b. Nürnberg	48,65	14 652	7 205	301
860	03 1 54 019	Schöningen	35,36	14 620	7 085	413
861	06 4 33 007	KeiSTERbach	15,39	14 587	7 355	948
862	06 6 34 005	Fritzlar	88,78	14 586	7 217	164
863	08 3 27 049	Trossingen	24,20	14 551	7 013	601
864	08 2 26 056	Neckargemünd	26,15	14 540	7 145	556
865	08 1 26 046	Künzelsau	75,15	14 495	7 028	193
866	08 4 36 049	Isny im Allgäu	85,37	14 494	6 910	170
867	13 0 52 018	Demmin	70,04	14 430	6 904	206
868	03 4 56 001	Bad Bentheim	100,16	14 405	6 985	144
869	06 6 34 001	Borken (Hessen)	82,30	14 383	7 119	175
870	09 4 72 175	Pegnitz	99,98	14 376	6 928	144
871	08 2 15 097	Kraichtal	80,56	14 374	7 152	178
872	06 4 36 011	Schwalbach am Taunus	6,47	14 361	6 765	2 220
873	14 1 73 130	Lichtenstein/Sa.	15,42	14 354	6 731	931
874	08 1 19 044	Murrhardt	71,14	14 346	6 971	202
875	15 1 51 053	Roßlau (Elbe)	31,33	14 326	6 877	457
876	06 4 32 004	Dieburg	23,60	14 320	7 346	607
877	14 2 72 020	Bischofswerda	46,27	14 314	6 795	309
878	03 2 54 005	Bad Salzdetfurth	67,09	14 309	6 910	213
879	06 5 34 004	Biedenkopf	90,33	14 282	6 961	158
880	09 7 80 124	Immenstadt i. Allgäu	81,41	14 187	6 643	174
881	08 3 26 052	Sankt Georgen im Schwarzwald	59,85	14 159	6 811	237
882	06 6 36 006	Hessisch Lichtenau	105,87	14 151	7 003	134
883	08 1 18 050	Markgröningen	28,16	14 149	7 084	502
884	01 0 51 011	Brunsbüttel	65,24	14 114	6 930	216
885	09 5 73 127	Stein	19,51	14 065	6 647	721
886	08 4 36 010	Bad Wurzach	182,26	14 053	7 109	77
887	14 3 79 710	Taucha	33,13	13 984	6 716	422
888	06 5 31 006	Grünberg	89,25	13 955	6 873	156
889	09 7 78 173	Mindelheim	56,44	13 943	6 815	247
890	06 5 32 001	Aßlar	43,59	13 942	6 813	320
891	03 1 53 007	Langelshelm	48,73	13 938	6 740	286
892	06 6 34 014	Meisungen	63,10	13 931	6 673	221
893	09 2 75 141	Pocking	68,87	13 926	6 720	202
894	09 4 73 159	Rödentel	49,97	13 918	6 729	279
895	12 0 73 572	Templin	95,04	13 905	6 730	146
896	08 2 26 095	Walldorf	19,91	13 902	6 871	698
897	12 0 68 468	Wittstock/Dosse	96,93	13 878	6 710	143
898	05 3 66 036	Schleiden	122,08	13 856	6 693	113
899	08 4 15 053	Münsingen	116,02	13 843	6 765	119
900	03 3 51 004	Bergen	163,74	13 836	6 891	84
901	06 5 33 003	Bad Camberg	54,64	13 781	6 825	252
902	05 3 58 036	Linnich	65,45	13 715	7 064	210
903	08 1 18 049	Marbach am Neckar	18,06	13 698	6 664	758
904	13 0 62 043	Pasewalk	54,98	13 655	6 565	248
905	14 3 79 680	Schkeuditz	27,88	13 637	6 696	489
906	08 1 25 013	Brackenheim	45,74	13 628	6 693	298
907	06 5 32 021	Solms	34,06	13 608	6 624	400
908	09 7 77 129	Füssen	43,49	13 583	6 291	312
909	03 4 55 007	Jever	41,85	13 559	6 508	324
910	09 7 78 116	Bad Wörishofen	57,81	13 541	5 936	234
911	06 5 33 017	Weilburg	57,41	13 483	6 696	235
912	08 1 16 056	Plochingen	10,65	13 454	6 675	1 263
913	05 7 62 032	Steinheim	75,68	13 370	6 573	177
914	06 4 35 002	Bad Soden-Salmünster	58,60	13 365	6 692	228
915	08 2 26 082	Schriesheim	31,67	13 360	6 493	422
916	06 4 34 011	Usingen	55,83	13 348	6 514	239
917	05 5 70 016	Drensteinfurt	106,39	13 344	6 630	125
918	06 5 31 011	Lich	77,63	13 338	6 566	172
919	09 5 77 173	Treuchtlingen	103,40	13 324	6 489	129
920	06 6 33 028	Wolfhagen	111,95	13 320	6 507	119
921	08 3 37 116	Wehr	35,66	13 297	6 378	373
922	14 1 88 230	Stollberg/Erzgeb.	30,68	13 276	6 263	433
923	07 3 32 024	Grünstadt	18,09	13 237	6 353	732
924	08 4 25 072	Langenau	75,00	13 221	6 602	176
925	16 0 77 043	Schmölln	41,51	13 218	6 282	318
926	15 3 67 006	Calbe (Saale)	56,57	13 105	6 302	232
927	08 4 17 013	Burladingen	123,32	13 098	6 432	106

8.1 Fläche, Bevölkerung und Bevölkerungsdichte nach Einwohnergrößenklassen

Lfd. Nr.	Schlüssel- nummer	Stadt	Fläche km 2	Bevölkerung		Ein- wohner je km 2
				insgesamt	männlich	
928	08 1 35 020	Herbrechtingen	58,63	13 065	6 396	223
929	06 4 36 002	Eppstein	24,21	13 055	6 524	539
930	09 7 75 162	Vöhringen	23,40	13 051	6 325	558
931	09 5 72 135	Höchstädt a.d. Aisch	70,84	13 043	6 430	184
932	01 0 53 100	Ratzeburg	30,29	13 028	5 881	430
933	01 0 57 057	Plön	35,94	13 022	8 166	362
934	09 2 73 147	Mainburg	61,66	13 008	6 513	211
935	16 0 66 092	Zella-Mehlis	28,09	12 990	6 246	462
936	03 2 53 012	Pattensen	67,00	12 965	6 392	194
937	14 1 78 470	Oelsnitz	53,47	12 956	6 111	242
938	06 4 37 006	Erbach	61,53	12 953	6 216	211
939	05 1 54 024	Kalkar	88,23	12 865	6 329	146
940	08 1 28 115	Tauberbischofsheim	69,02	12 849	6 288	186
941	08 4 37 088	Pfullendorf	90,56	12 807	6 533	141
942	06 5 31 008	Hungen	86,75	12 806	6 367	148
943	03 4 53 011	Löningen	143,02	12 757	6 409	89
944	05 7 70 036	Preußisch Oldendorf	69,68	12 755	6 194	183
945	09 2 79 122	Landau a.d. Isar	84,50	12 706	6 211	150
946	03 1 56 002	Bad Lauterberg im Harz	41,54	12 692	5 919	306
947	07 2 32 018	Bitburg	47,53	12 673	5 983	267
948	09 1 71 111	Altötting	21,65	12 668	5 812	585
949	09 5 74 152	Röthenbach a.d. Pegnitz	14,27	12 664	6 041	887
950	13 0 54 069	Ludwigslust	48,62	12 658	6 042	260
951	03 2 51 040	Sulingen	110,61	12 651	6 143	114
952	08 2 26 031	Hemsbach	12,86	12 651	6 291	984
953	14 1 82 060	Burgstädt	25,76	12 649	5 904	491
954	13 0 54 043	Hagenow	67,44	12 636	6 053	187
955	09 6 74 147	Haßfurt	52,76	12 625	6 144	239
956	01 0 62 006	Bargteheide	15,83	12 609	6 137	797
957	01 0 53 116	Schwarzenbek	11,56	12 584	6 148	1 089
958	09 2 77 116	Eggenfelden	44,51	12 577	5 925	283
959	08 1 36 010	Bopfingen	77,00	12 576	6 233	163
960	08 4 15 078	Bad Urach	55,47	12 547	6 078	226
961	09 1 76 123	Eichstätt	47,78	12 538	5 989	262
962	13 0 57 036	Grimmen	30,14	12 534	5 983	416
963	05 3 54 020	Monschau	94,61	12 531	6 180	132
964	06 4 35 017	Langenselbold	26,26	12 531	6 112	477
965	16 0 69 024	Hildburghausen	72,92	12 528	6 042	172
966	09 7 74 150	Krumbach (Schwaben)	44,62	12 513	6 007	280
967	08 2 15 064	Östringen	53,22	12 473	6 255	234
968	07 1 43 048	Montabaur	33,61	12 469	5 995	371
969	09 2 75 126	Hauzenberg	82,82	12 468	6 183	151
970	03 1 51 040	Wittingen	224,99	12 447	6 167	55
971	09 2 76 138	Regen	65,14	12 433	6 214	191
972	08 2 15 066	Philippsburg	50,56	12 414	6 162	246
973	01 0 61 029	Glückstadt	22,78	12 403	6 143	544
974	05 5 70 040	Sendenhorst	96,68	12 371	6 110	128
975	06 5 34 010	Gladenbach	72,28	12 359	6 039	171
976	14 2 84 280	Niesky	53,60	12 358	5 911	231
977	09 6 72 127	Hammelburg	128,90	12 335	6 122	96
978	08 3 25 057	Sulz am Neckar	87,60	12 321	6 006	141
979	03 4 59 030	Quakenbrück	17,95	12 300	5 893	685
980	09 7 75 164	Weißenhorn	53,41	12 295	6 072	230
981	09 7 72 200	Schwabmünchen	55,51	12 292	5 913	221
982	14 1 81 280	Olbernhau	70,42	12 255	5 899	174
983	05 5 70 036	Sassenberg	78,02	12 247	6 175	157
984	08 3 15 015	Breisach am Rhein	54,59	12 219	6 060	224
985	12 0 66 112	Großbräsen	30,44	12 219	6 190	401
986	08 1 27 025	Gaildorf	62,56	12 218	6 041	195
987	03 2 51 042	Twistringen	114,22	12 209	6 095	107
988	09 5 74 132	Hersbruck	22,90	12 177	5 933	532
989	14 1 77 120	Flöha	18,53	12 173	5 648	657
990	06 5 31 012	Linden	22,77	12 125	5 974	532
991	13 0 62 058	Torgelow	49,46	12 123	5 978	245
992	08 3 15 113	Titisee-Neustadt	89,66	12 120	5 793	135
993	06 5 33 007	Hadamar	40,99	12 108	5 974	295
994	14 2 87 270	Neustadt i. Sa.	24,12	12 105	5 843	502
995	09 5 75 153	Neustadt a.d. Aisch	61,22	12 099	5 769	198
996	05 9 62 048	Neuenrade	54,12	12 094	6 063	223
997	09 2 73 152	Neustadt a.d. Donau	93,58	12 088	6 183	129
998	09 5 76 127	Hilpoltstein	89,44	12 085	6 102	135
999	15 2 61 003	Bad Dürrenberg	17,49	12 070	5 702	690
1 000	05 9 66 008	Droißhagen	67,12	12 068	6 003	180

8.1 Fläche, Bevölkerung und Bevölkerungsdichte nach Einwohnergrößenklassen

Lfd. Nr.	Schlüssel- nummer	Stadt	Fläche km 2	Bevölkerung		Ein- wohner je km 2
				insgesamt	männlich	
1 001	10 0 41 511	Friedrichsthal	9,07	12 067	5 817	1 330
1 002	16 0 67 072	Waltershausen	30,79	12 058	5 720	392
1 003	08 1 16 072	Wernau (Neckar)	10,90	12 056	5 919	1 106
1 004	13 0 61 035	Sassnitz	46,07	12 056	5 980	262
1 005	12 0 69 656	Werder (Havel)	27,59	12 055	5 849	437
1 006	13 0 62 059	Ueckeründe	171,92	12 050	6 204	70
1 007	09 5 71 145	Feuchtwangen	137,38	12 049	5 903	88
1 008	09 2 71 146	Plattling	35,84	12 027	5 903	336
1 009	09 4 75 154	Münchberg	68,79	12 022	5 725	175
1 010	09 6 79 170	Ochsenfurt	63,57	12 013	5 802	189
1 011	09 1 77 115	Dorfen	99,60	11 995	6 028	120
1 012	08 3 27 046	Spaichingen	18,50	11 984	5 820	648
1 013	08 1 18 003	Asperg	5,80	11 983	5 903	2 066
1 014	05 9 62 008	Balve	74,76	11 963	5 852	160
1 015	09 5 71 193	Rothenburg ob der Tauber	41,75	11 914	5 579	285
1 016	06 4 39 012	Oestrich-Winkel	59,55	11 909	5 798	200
1 017	05 7 66 052	Lügde	88,62	11 907	5 947	134
1 018	01 0 53 083	Lauenburg/ Elbe	9,54	11 890	5 762	1 246
1 019	09 2 73 111	Abensberg	60,28	11 887	5 970	197
1 020	09 5 75 112	Bad Windsheim	78,21	11 883	5 718	152
1 021	08 4 25 020	Blaubeuren	79,15	11 880	5 774	150
1 022	03 4 54 019	Haselünne	159,15	11 862	5 973	75
1 023	03 3 57 057	Zeven	73,90	11 860	5 788	160
1 024	09 1 90 148	Schongau	21,36	11 857	5 731	555
1 025	06 4 33 010	Raunheim	12,61	11 852	5 929	940
1 026	12 0 65 332	Velten	22,98	11 820	5 825	514
1 027	06 5 35 016	Schotten	133,56	11 798	5 881	88
1 028	03 1 55 003	Dassel	113,03	11 786	5 795	104
1 029	05 9 74 036	Rüthen	158,11	11 743	5 779	74
1 030	08 2 25 109	Walldürn	105,88	11 740	5 738	111
1 031	05 7 74 040	Wünnenberg	161,03	11 724	5 841	73
1 032	08 3 26 003	Bad Dürrenheim	62,09	11 714	5 294	189
1 033	06 4 35 029	Wächtersbach	50,80	11 698	5 692	230
1 034	03 3 58 008	Fallingb. B.	63,17	11 670	5 625	185
1 035	09 5 71 136	Dinkelsbühl	75,13	11 635	5 573	155
1 036	08 2 26 038	Ladenburg	19,03	11 634	5 606	611
1 037	09 2 77 138	Pfarrkirchen	52,26	11 620	5 611	222
1 038	03 1 55 001	Bad Gandersheim	90,42	11 600	5 378	128
1 039	09 1 75 122	Grafing b. München	29,57	11 589	5 598	392
1 040	14 2 86 070	Ebersbach	14,89	11 586	5 446	778
1 041	14 1 81 260	Marlenberg	73,31	11 584	5 665	158
1 042	03 1 53 013	Vienenburg	71,14	11 581	5 545	163
1 043	06 6 34 003	Felsberg	83,27	11 578	5 634	139
1 044	12 0 62 024	Bad Liebenwerda	138,43	11 574	5 618	84
1 045	08 4 35 034	Markdorf	40,92	11 557	5 658	282
1 046	09 1 89 157	Trostberg	51,54	11 546	5 549	224
1 047	09 2 71 141	Osterhofen	111,14	11 536	5 582	104
1 048	06 4 31 016	Lorsch	25,23	11 529	5 654	457
1 049	15 3 62 096	Wolmirstedt	31,73	11 523	5 546	363
1 050	01 0 60 004	Bad Bramstedt	24,00	11 518	5 461	480
1 051	03 2 54 008	Bockenem	109,39	11 512	5 612	105
1 052	09 3 75 174	Neutraubling	9,78	11 481	5 650	1 174
1 053	06 4 39 004	Geisenheim	40,34	11 472	5 616	284
1 054	08 2 35 079	Bad Wildbad im Schwarzwald	105,26	11 472	5 394	109
1 055	03 4 60 003	Dinklage	72,65	11 465	5 764	158
1 056	14 1 81 420	Zschopau	12,23	11 457	5 476	937
1 057	05 7 54 052	Werther (Westf.)	35,31	11 456	5 646	324
1 058	03 4 59 004	Bad Iburg	36,44	11 430	5 451	314
1 059	09 7 76 117	Lindenberg i. Allgäu	11,85	11 406	5 366	963
1 060	09 6 77 131	Gemünden a. Main	75,08	11 396	5 565	152
1 061	08 1 25 102	Weinsberg	22,22	11 356	5 560	511
1 062	12 0 72 168	Jüterbog	101,54	11 330	5 443	112
1 063	15 1 71 026	Jessen (Elster)	176,20	11 302	5 484	64
1 064	08 3 17 026	Ettenheim	48,90	11 296	5 528	231
1 065	16 0 74 018	Eisenberg	24,84	11 274	5 326	454
1 066	08 1 17 015	Donzdorf	39,82	11 257	5 590	283
1 067	13 0 51 004	Bad Doberan	32,71	11 247	5 363	344
1 068	06 4 35 028	Steinau an der Straße	104,95	11 224	5 657	107
1 069	09 1 87 182	Wasserburg a. Inn	18,80	11 177	5 505	595
1 070	06 5 32 003	Braunfels	47,29	11 156	5 371	236
1 071	08 1 15 024	Holzgerlingen	13,39	11 152	5 589	833
1 072	09 3 72 153	Roding	113,94	11 152	5 433	98
1 073	03 4 56 021	Schüttorf	11,23	11 151	5 424	993

8.1 Fläche, Bevölkerung und Bevölkerungsdichte nach Einwohnergrößenklassen

Lfd. Nr.	Schlüssel- nummer	Stadt	Fläche km 2	Bevölkerung		Ein- wohner je km 2
				insgesamt	männlich	
1 074	12 0 70 316	Pritzwalk	46,21	11 150	5 386	241
1 075	13 0 58 034	Grevesmühlen	52,32	11 147	5 368	213
1 076	09 3 76 119	Burglengenfeld	82,84	11 133	5 424	134
1 077	08 1 36 042	Lorch	34,29	11 095	5 490	324
1 078	08 1 19 084	Weizheim	37,98	11 035	5 402	291
1 079	08 1 18 070	Steinheim an der Murr	23,20	10 965	5 474	473
1 080	12 0 63 208	Nauen	60,35	10 951	5 314	181
1 081	06 4 40 023	Rosbach v.d. Höhe	45,33	10 941	5 372	241
1 082	06 4 39 002	Bad Schwalbach	40,29	10 924	5 149	271
1 083	16 0 77 032	Meuselwitz	26,12	10 911	5 195	418
1 084	14 1 78 250	Klingenthal/Sa.	28,66	10 910	5 049	381
1 085	08 4 17 025	Haigerloch	76,45	10 909	5 408	143
1 086	09 2 74 184	Vilsbiburg	68,89	10 884	5 296	158
1 087	12 0 65 356	Zehdenick	50,72	10 879	5 423	214
1 088	08 1 25 056	Lauffen am Neckar	22,63	10 861	5 277	480
1 089	05 5 58 008	Billerbeck	90,92	10 848	5 327	119
1 090	08 4 17 044	Meßstetten	76,82	10 840	5 461	141
1 091	08 2 35 006	Altensteig	53,22	10 829	5 264	203
1 092	13 0 54 013	Boizenburg/ Elbe	47,25	10 822	5 321	229
1 093	09 7 73 144	Lauingen (Donau)	44,29	10 807	5 162	244
1 094	14 1 91 220	Lößnitz	19,48	10 802	5 055	555
1 095	12 0 64 044	Bad Freienwalde (Oder)	55,79	10 800	5 162	194
1 096	09 6 77 157	Marktheidenfeld	35,66	10 791	5 226	303
1 097	07 1 32 006	Betzdorf	9,57	10 755	5 168	1 124
1 098	08 3 26 005	Blumberg	98,57	10 742	5 384	109
1 099	08 1 18 007	Besigheim	17,01	10 732	5 152	631
1 100	09 1 82 125	Miesbach	32,43	10 727	5 137	331
1 101	09 4 79 169	Wunsiedel	54,89	10 696	5 164	195
1 102	14 1 88 220	Oelsnitz/Erzgeb.	19,77	10 686	5 112	541
1 103	09 4 78 165	Staffelstein	99,41	10 683	5 151	107
1 104	03 2 56 025	Rehburg-Loccum	99,91	10 678	5 253	107
1 105	08 3 17 034	Gengenbach	61,91	10 623	4 989	172
1 106	03 3 57 051	Visselhövede	158,82	10 617	5 254	67
1 107	05 5 54 032	Isselburg	42,73	10 617	5 196	248
1 108	08 3 17 153	Rheinau	73,43	10 609	5 315	144
1 109	09 2 76 148	Zwiesel	41,15	10 579	5 149	257
1 110	03 2 57 028	Obernkirchen	32,48	10 550	5 101	325
1 111	12 0 62 124	Elsterwerda	40,55	10 538	5 034	260
1 112	05 7 74 028	Lichtenau	192,17	10 501	5 436	55
1 113	06 5 31 010	Laubach	97,01	10 484	5 143	108
1 114	09 2 72 151	Waldkirchen	80,03	10 467	5 039	131
1 115	09 4 75 162	Rehau	80,33	10 466	4 995	130
1 116	15 3 63 117	Tangermünde	22,00	10 442	5 030	475
1 117	08 1 25 086	Schwaigern	49,50	10 429	5 181	211
1 118	09 1 75 115	Ebersberg	40,83	10 429	5 045	255
1 119	08 3 15 076	Neuenburg am Rhein	44,12	10 398	5 166	236
1 120	09 5 73 120	Langenzenn	46,30	10 383	5 106	224
1 121	12 0 73 008	Angermünde	43,03	10 379	4 955	241
1 122	07 1 41 029	Diez	12,44	10 372	5 104	834
1 123	06 5 31 013	Lollar	21,90	10 369	5 171	473
1 124	13 0 53 087	Teterow	47,16	10 354	5 061	220
1 125	13 0 57 009	Barth	40,71	10 353	4 932	254
1 126	06 5 35 015	Schlitz	142,09	10 336	5 072	73
1 127	09 2 77 145	Simbach a. Inn	47,32	10 335	4 928	218
1 128	15 2 61 045	Querfurt	52,01	10 334	4 966	199
1 129	06 4 39 013	Rüdesheim am Rhein	51,45	10 327	4 921	201
1 130	05 5 58 036	Olfen	52,42	10 306	5 120	197
1 131	09 7 77 121	Buchloe	36,16	10 297	4 955	285
1 132	14 1 82 150	Hainichen	48,04	10 294	4 930	214
1 133	15 1 59 001	Aken (Elbe)	59,89	10 294	4 915	172
1 134	01 0 59 045	Kappeln	43,32	10 278	5 464	237
1 135	09 4 75 136	Helmbrechts	58,65	10 274	4 937	175
1 136	08 4 25 071	Laichingen	69,84	10 250	5 109	147
1 137	08 1 17 049	Süßen	12,78	10 216	5 054	799
1 138	08 2 35 080	Wildberg	56,68	10 209	5 030	180
1 139	08 1 36 028	Heubach	25,81	10 200	5 026	395
1 140	07 1 37 216	Mühlheim-Kärlich	16,30	10 196	5 064	626
1 141	06 4 34 010	Steinbach (Taunus)	4,40	10 149	4 894	2 307
1 142	14 1 77 030	Brand-Erbisdorf	24,47	10 101	4 836	413
1 143	14 1 93 520	Wilkau-Haßlau	5,73	10 095	4 645	1 762
1 144	07 1 43 032	Höhr-Grenzhausen	15,88	10 083	4 838	635
1 145	01 0 60 092	Wahlstedt	15,74	10 078	4 915	640
1 146	01 0 55 033	Oldenburg in Holstein	39,66	10 032	4 791	253

8 Städte am 31.12.1996

8.1 Fläche, Bevölkerung und Bevölkerungsdichte nach Einwohnergrößenklassen

Lfd. Nr.	Schlüssel- nummer	Stadt	Fläche km 2	Bevölkerung		Ein- wohner je km 2
				insgesamt	männlich	
1 147	09 2 78 118	Bogen	49,72	10 032	5 027	202
1 148	08 3 26 017	Furtwangen im Schwarzwald	82,57	10 028	5 170	121
		zusammen ...	30 859,53	7 296 614	3 554 413	236

454 Städte mit 5 000 bis unter 10 000 Einwohnern

1 149	07 1 41 006	Bad Ems	15,36	9 975	4 533	649
1 150	06 4 35 001	Bad Orb	47,78	9 964	4 681	209
1 151	16 0 75 073	Neustadt an der Orla	30,93	9 958	4 794	322
1 152	03 4 59 017	Fürstenauf	78,62	9 934	4 900	126
1 153	09 3 76 141	Maxhütte-Haidhof	34,71	9 915	4 911	286
1 154	12 0 63 244	Premnitz	11,56	9 915	4 771	858
1 155	08 4 37 076	Mengen	49,79	9 913	4 856	199
1 156	09 3 77 154	Tirschenreuth	97,15	9 888	4 718	102
1 157	03 3 54 018	Lüchow (Wendland)	89,11	9 862	4 711	111
1 158	09 6 76 139	Miltenberg	60,18	9 838	4 784	163
1 159	14 2 87 370	Sebnitz	24,73	9 791	4 611	396
1 160	03 2 54 014	Elze	47,59	9 775	4 745	205
1 161	16 0 65 003	Bad Frankenhausen/Kyffhäuser	56,55	9 768	4 672	173
1 162	05 7 62 012	Borgentreich	138,56	9 762	4 989	70
1 163	05 7 66 060	Schieder-Schwalenberg	60,07	9 762	4 805	163
1 164	05 7 66 012	Barntrop	59,46	9 742	4 740	164
1 165	05 3 58 044	Nideggen	64,98	9 712	4 736	149
1 166	08 4 26 097	Riedlingen	64,97	9 686	4 692	149
1 167	08 3 35 022	Engen	70,53	9 663	4 611	137
1 168	12 0 68 264	Kyritz	68,60	9 658	4 716	141
1 169	09 3 72 126	Furth i. Wald	67,10	9 653	4 699	144
1 170	14 3 75 180	Waldheim	23,81	9 629	4 626	404
1 171	06 6 36 001	Bad Sooden-Allendorf	73,52	9 623	4 501	131
1 172	06 4 33 004	Gernsheim	40,11	9 587	4 764	239
1 173	07 3 33 019	Eisenberg (Pfalz)	18,71	9 573	4 766	512
1 174	12 0 67 036	Beeskow	77,10	9 549	4 589	124
1 175	16 0 75 098	Schleiz	83,03	9 528	4 519	115
1 176	06 5 34 021	Wetter (Hessen)	104,56	9 483	4 712	91
1 177	09 6 75 174	Volkmach	60,43	9 478	4 741	157
1 178	06 5 33 013	Runkel	43,72	9 477	4 602	217
1 179	09 6 76 122	Erlenbach a. Main	15,70	9 465	4 693	603
1 180	09 1 71 132	Töging a. Inn	13,72	9 438	4 520	688
1 181	06 5 34 016	Neustadt (Hessen)	56,89	9 434	4 722	166
1 182	07 1 37 226	Vallendar	13,22	9 426	4 254	713
1 183	15 1 51 009	Coswig (Anhalt)	21,71	9 414	4 460	434
1 184	06 6 36 011	Sontra	111,29	9 394	4 671	84
1 185	09 7 74 121	Burgau	25,92	9 379	4 635	362
1 186	08 1 16 070	Weilheim an der Teck	26,51	9 377	4 639	354
1 187	01 0 54 151	Westerland	10,46	9 317	4 274	891
1 188	07 3 35 022	Landstuhl	15,35	9 305	4 360	606
1 189	13 0 53 013	Bützow	33,51	9 305	4 428	278
1 190	09 3 71 113	Auerbach i.d. OPf.	70,24	9 299	4 374	132
1 191	15 1 71 023	Gräfenhainichen	41,64	9 291	4 439	223
1 192	14 2 85 090	Gröditz	7,80	9 286	4 497	1 191
1 193	06 4 37 001	Bad König	46,73	9 276	4 503	199
1 194	06 4 40 019	Ortenberg	54,70	9 275	4 612	170
1 195	16 0 74 041	Hermisdorf	7,51	9 261	4 513	1 233
1 196	13 0 52 050	Malchin	39,44	9 235	4 486	234
1 197	05 5 66 088	Tecklenburg	70,31	9 232	4 547	131
1 198	01 0 56 002	Barmstedt	17,16	9 225	4 449	538
1 199	14 1 88 260	Zwönitz	34,13	9 216	4 451	270
1 200	14 3 79 460	Markranstädt	33,40	9 216	4 469	276
1 201	01 0 55 021	Heiligenhafen	18,12	9 193	4 377	507
1 202	07 1 33 052	Kirn	16,52	9 174	4 409	555
1 203	03 3 55 009	Bleckede	139,72	9 168	4 509	66
1 204	08 1 16 081	Aichtal	23,64	9 158	4 568	387
1 205	08 2 35 008	Bad Liebenzell	33,80	9 121	4 349	270
1 206	16 0 76 079	Weida	12,58	9 055	4 359	720
1 207	03 4 59 015	Dissen am Teutoburger Wald	31,90	9 008	4 411	282
1 208	05 7 62 040	Willebadessen	128,13	8 973	4 547	70
1 209	09 4 75 156	Naila	37,05	8 972	4 266	242
1 210	09 2 72 120	Grafenau	63,80	8 971	4 403	141
1 211	03 4 61 004	Elsfleth	115,15	8 961	4 541	78
1 212	12 0 62 224	Herzberg/Elster	44,46	8 960	4 351	202
1 213	09 5 71 165	Heilsbronn	62,21	8 954	4 342	144

8 Städte am 31.12.1996

8.1 Fläche, Bevölkerung und Bevölkerungsdichte nach Einwohnergrößenklassen

Lfd. Nr.	Schlüssel- nummer	Stadt	Fläche km 2	Bevölkerung		Ein- wohner je km 2
				insgesamt	männlich	
1 214	03 4 56 014	Neuenhaus	31,31	8 931	4 366	285
1 215	05 9 54 004	Breckerfeld	58,68	8 929	4 395	152
1 216	07 3 35 038	Ramstein-Miesenbach	43,02	8 915	4 327	207
1 217	09 1 86 122	Geisenfeld	88,35	8 913	4 441	101
1 218	08 4 36 008	Aulendorf	52,36	8 866	4 319	169
1 219	09 6 76 145	Obernburg a. Main	24,82	8 849	4 405	357
1 220	03 1 56 003	Bad Sachsa	33,13	8 833	4 181	267
1 221	08 1 25 069	Neuenstadt am Kocher	41,18	8 811	4 416	214
1 222	08 3 16 017	Herbolzheim	35,48	8 792	4 374	248
1 223	07 1 32 117	Wissen	34,88	8 773	4 258	252
1 224	03 3 60 002	Bad Bevensen	47,99	8 757	3 853	182
1 225	14 1 93 160	Kirchberg	19,55	8 742	3 982	447
1 226	06 4 40 017	Niddatal	40,24	8 721	4 288	217
1 227	08 4 37 078	Meßkirch	76,23	8 717	4 224	114
1 228	08 3 16 020	Kenzingen	36,93	8 688	4 151	235
1 229	14 3 74 020	Bad Döben	24,52	8 684	4 248	354
1 230	06 6 34 007	Gudensberg	46,50	8 669	4 225	186
1 231	14 1 78 170	Falkenstein/Vogtl.	16,96	8 665	4 016	511
1 232	06 6 32 009	Heringen (Werra)	61,18	8 640	4 331	141
1 233	09 2 76 144	Viechtach	62,49	8 633	4 254	138
1 234	14 1 88 160	Lugau/Erzgeb.	6,32	8 633	4 209	1 366
1 235	14 3 79 260	Groitzsch	70,05	8 632	4 268	123
1 236	07 1 31 006	Bad Breisig	19,94	8 619	4 141	432
1 237	03 3 54 004	Dannenberg (Elbe)	76,27	8 606	4 192	113
1 238	09 7 73 182	Wertingen	51,86	8 543	4 292	165
1 239	14 2 90 080	Dippoldiswalde	51,21	8 520	4 095	166
1 240	09 1 71 125	Neuötting	25,86	8 519	3 876	329
1 241	14 1 88 240	Thalheim/Erzgeb.	10,92	8 519	4 194	780
1 242	09 2 75 124	Griesbach i. Rottal	70,19	8 507	4 071	121
1 243	07 2 33 501	Daun	48,97	8 486	4 137	173
1 244	09 4 75 168	Schwarzenbach a.d. Saale	58,81	8 483	4 072	144
1 245	08 1 36 050	Oberkochen	23,56	8 476	4 130	360
1 246	05 7 54 004	Borgholzhausen	55,84	8 473	4 171	152
1 247	08 3 16 012	Endingen am Kaiserstuhl	26,72	8 461	4 136	317
1 248	14 3 79 750	Zwenkau	40,46	8 460	4 089	209
1 249	15 2 68 011	Hohenmölsen	16,56	8 428	4 007	509
1 250	08 1 15 048	Waldenbuch	22,70	8 416	4 120	371
1 251	09 4 71 140	Hallstadt	14,52	8 391	4 130	578
1 252	03 1 55 005	Hardeggen	83,86	8 380	4 071	100
1 253	14 3 75 070	Hartha	37,17	8 358	3 973	225
1 254	14 1 78 540	Rodewisch	26,88	8 353	3 887	311
1 255	08 3 37 066	Laufenburg (Baden)	23,58	8 351	4 056	354
1 256	03 3 52 022	Hemmoor	45,08	8 339	4 039	185
1 257	15 3 63 089	Osterburg (Altmark)	40,03	8 316	3 946	208
1 258	08 1 25 063	Möckmühl	49,60	8 276	4 185	167
1 259	07 3 34 013	Kandel	26,64	8 272	4 051	311
1 260	09 7 74 143	Ichenhausen	34,23	8 264	4 108	241
1 261	09 3 76 149	Nittenau	93,13	8 262	4 162	89
1 262	05 9 58 028	Medebach	126,05	8 236	4 093	65
1 263	07 1 37 069	Mendig	23,79	8 236	4 066	346
1 264	14 3 75 160	Roßwein	29,14	8 235	3 893	283
1 265	08 1 36 045	Neresheim	118,56	8 232	4 174	69
1 266	08 4 26 087	Ochsenhausen	59,96	8 208	4 049	137
1 267	14 3 83 020	Bad Lausick	57,53	8 200	3 948	143
1 268	09 3 73 112	Berching	131,13	8 189	3 992	62
1 269	09 6 72 135	Münnerstadt	93,12	8 175	4 092	88
1 270	07 3 37 005	Bad Bergzabern	10,71	8 166	3 803	762
1 271	08 4 26 014	Bad Schussenried	55,01	8 152	3 909	148
1 272	07 3 31 055	Osthofen	18,63	8 148	3 927	437
1 273	09 1 76 114	Beilngries	100,12	8 136	4 047	81
1 274	16 0 73 005	Bad Blankenburg	35,57	8 136	3 901	229
1 275	15 2 61 033	Leuna	12,69	8 125	4 060	640
1 276	01 0 62 061	Reinfeld (Holstein)	17,36	8 116	3 939	468
1 277	09 6 77 114	Arnstein	112,17	8 106	4 040	72
1 278	01 0 61 049	Kellinghusen	18,81	8 102	3 889	431
1 279	06 5 35 009	Homberg (Ohm)	88,02	8 061	4 100	92
1 280	09 3 75 148	Hemau	122,30	8 060	4 049	66
1 281	16 0 74 044	Kahla	7,97	8 053	3 911	1 010
1 282	09 3 76 147	Neunburg vorm Wald	110,37	8 044	4 005	73
1 283	13 0 52 074	Stavenhagen, Reuterstadt	40,78	8 019	3 935	197
1 284	09 7 79 201	Rain	77,11	8 000	3 899	104
1 285	14 3 75 090	Leisnig	29,96	7 997	3 800	267
1 286	12 0 66 320	Vetschau	18,09	7 977	3 961	441

8 Städte am 31.12.1996

8.1 Fläche, Bevölkerung und Bevölkerungsdichte nach Einwohnergrößenklassen

Lfd. Nr.	Schlüssel- nummer	Stadt	Fläche km 2	Bevölkerung		Ein- wohner je km 2
				insgesamt	männlich	
1 287	06 6 36 004	Großalmerode	37,62	7 966	3 853	212
1 288	14 1 82 350	Rochlitz	23,72	7 916	3 731	334
1 289	09 3 77 158	Waldsassen	66,55	7 891	3 783	119
1 290	14 1 78 680	Treuen	26,37	7 890	3 730	299
1 291	06 6 35 021	Waldeck	115,73	7 885	3 993	68
1 292	13 0 55 020	Friedland	53,93	7 853	3 921	146
1 293	12 0 62 092	Doberlug-Kirchhain	48,18	7 849	3 828	163
1 294	06 5 31 017	Staufenberg	28,11	7 843	3 883	279
1 295	08 3 17 146	Zell am Harmersbach	36,44	7 837	3 787	215
1 296	13 0 56 041	Malchow	44,61	7 801	3 798	175
1 297	13 0 62 012	Eggesin	88,00	7 789	3 943	89
1 298	08 3 36 045	Kandern	62,27	7 785	3 719	125
1 299	14 2 72 390	Willthen	17,06	7 764	3 702	455
1 300	08 1 18 021	Großbottwar	25,85	7 756	3 914	300
1 301	09 3 73 126	Freystadt	80,56	7 711	3 938	96
1 302	12 0 66 296	Schwarzheide/N.L.	33,22	7 699	3 855	232
1 303	07 3 40 038	Rodalben	15,69	7 690	3 793	490
1 304	14 1 78 290	Lengenfeld	30,71	7 669	3 663	250
1 305	12 0 69 020	Belzig	37,14	7 666	3 658	206
1 306	08 2 36 043	Neuenbürg	28,17	7 662	3 716	272
1 307	09 3 74 162	Vohenstrauß	74,06	7 574	3 622	102
1 308	03 4 59 010	Bersenbrück	42,53	7 564	3 720	178
1 309	09 3 72 171	Waldmünchen	101,16	7 558	3 656	75
1 310	07 1 40 144	Simmern/ Hunsrück	11,96	7 522	3 525	629
1 311	14 1 91 180	Johanngeorgenstadt	29,61	7 513	3 578	254
1 312	08 2 16 024	Kuppenheim	18,08	7 512	3 696	415
1 313	13 0 54 081	Neustadt-Glewe	93,92	7 512	3 710	80
1 314	06 6 34 017	Neukirchen	66,26	7 506	3 688	113
1 315	01 0 51 074	Meldorf	21,28	7 504	3 548	353
1 316	09 6 74 130	Ebern	95,02	7 502	3 711	79
1 317	09 3 77 141	Mitterteich	39,44	7 500	3 647	190
1 318	07 1 32 050	Herdorf	18,01	7 470	3 691	415
1 319	07 3 33 039	Kirchheimbolanden	26,36	7 470	3 600	283
1 320	06 4 40 009	Gedern	75,24	7 465	3 713	99
1 321	01 0 54 088	Niebüll	30,63	7 456	3 497	243
1 322	15 3 64 003	Ballenstedt	43,25	7 444	3 574	172
1 323	07 3 37 501	Anweiler am Trifels	39,87	7 443	3 624	187
1 324	09 7 73 136	Gundelfingen a.d. Donau	53,97	7 439	3 643	138
1 325	08 1 25 039	Gundelsheim	38,44	7 428	3 590	193
1 326	09 6 72 113	Bad Brückenau	23,74	7 422	3 415	313
1 327	07 1 37 228	Weißenthurm	3,99	7 415	3 661	1 858
1 328	08 3 26 027	Hüfingen	58,53	7 415	3 743	127
1 329	14 1 73 190	Oberlungwitz	14,80	7 404	3 495	500
1 330	09 2 74 176	Rottenburg a.d. Laaber	90,15	7 396	3 631	82
1 331	09 3 76 170	Teublitz	38,17	7 392	3 660	194
1 332	09 2 72 118	Freyung	48,58	7 381	3 475	152
1 333	03 1 55 009	Moringen	82,25	7 365	3 641	90
1 334	16 0 71 003	Bad Berka	51,59	7 360	3 497	143
1 335	08 2 36 033	Knittlingen	26,33	7 356	3 619	279
1 336	07 2 33 026	Geroistein	64,33	7 350	3 560	114
1 337	06 4 37 004	Breuberg	30,76	7 347	3 623	239
1 338	08 2 37 019	Dornstetten	24,21	7 342	3 585	303
1 339	14 1 82 330	Penig	14,46	7 330	3 475	507
1 340	09 3 72 137	Kötzing	62,17	7 326	3 635	118
1 341	08 3 15 108	Staufen im Breisgau	23,26	7 317	3 415	315
1 342	09 5 71 166	Herrfeden	81,71	7 314	3 646	90
1 343	08 1 28 126	Weikersheim	80,95	7 313	3 594	90
1 344	08 1 28 014	Boxberg	101,76	7 307	3 598	72
1 345	14 3 79 230	Geithain	30,18	7 305	3 419	242
1 346	06 6 33 014	Immenhausen	28,53	7 291	3 579	256
1 347	14 1 78 330	Markneukirchen	36,93	7 290	3 495	197
1 348	15 3 62 073	Oebisfelde	95,60	7 280	3 622	76
1 349	13 0 51 042	Kühlungsborn	15,96	7 278	3 487	456
1 350	16 0 62 002	Bleicherode	20,44	7 277	3 507	356
1 351	14 3 79 360	Kitzscher	18,04	7 261	3 599	402
1 352	08 2 35 033	Bad Herrenalb	33,03	7 258	3 359	220
1 353	15 2 61 039	Mücheln (Geiseltal)	33,50	7 256	3 561	217
1 354	16 0 63 066	Ruhla	38,51	7 256	3 444	188
1 355	08 3 15 070	Löffingen	88,02	7 252	3 606	82
1 356	05 7 62 028	Nieheim	79,82	7 234	3 628	91
1 357	15 3 63 116	Tangerhütte	31,18	7 191	3 527	231
1 358	07 2 31 008	Bernkastel-Kues	23,66	7 190	3 409	304
1 359	16 0 72 013	Neuhaus am Rennweg	22,69	7 178	3 433	316

8 Städte am 31.12.1996

8.1 Fläche, Bevölkerung und Bevölkerungsdichte nach Einwohnergrößenklassen

Lfd. Nr.	Schlüssel- nummer	Stadt	Fläche km 2	Bevölkerung		Ein- wohner je km 2
				insgesamt	männlich	
1 360	08 4 25 108	Schelklingen	75,24	7 168	3 663	95
1 361	13 0 60 049	Lübz	31,02	7 162	3 452	231
1 362	13 0 62 056	Strasburg (Uckermark)	86,82	7 160	3 484	82
1 363	16 0 65 002	Artern/Unstrut	24,05	7 157	3 454	298
1 364	13 0 52 003	Altentreptow	52,83	7 146	3 473	135
1 365	13 0 54 037	Grabow	47,68	7 132	3 417	150
1 366	12 0 66 052	Calau	14,94	7 127	3 394	477
1 367	16 0 75 062	Lobenstein, Moorbad	41,95	7 083	3 455	169
1 368	06 4 37 002	Beerfelden	71,18	7 078	3 554	99
1 369	08 2 26 065	Rauenberg	11,12	7 078	3 520	637
1 370	07 1 43 062	Ransbach-Baumbach	12,14	7 057	3 516	581
1 371	09 5 76 122	Greding	103,81	7 055	3 503	68
1 372	16 0 71 008	Blankenhain	106,45	7 046	3 430	66
1 373	06 6 35 020	Volkmarsen	67,47	7 041	3 536	104
1 374	09 6 78 134	Gerolzhofen	18,34	7 027	3 407	383
1 375	09 4 78 116	Burgkunstadt	40,59	7 020	3 266	173
1 376	09 4 71 185	Scheßlitz	94,87	7 008	3 507	74
1 377	14 2 92 290	Lauta	16,68	6 997	3 445	419
1 378	08 1 18 010	Bönnigheim	20,14	6 988	3 470	347
1 379	12 0 72 476	Zossen	28,60	6 986	3 376	244
1 380	15 2 61 008	Braunsbedra	29,46	6 977	3 398	237
1 381	08 2 37 002	Alpirsbach	64,55	6 932	3 400	107
1 382	09 6 73 141	Bad Königshofen i. Grabfeld	69,52	6 931	3 417	100
1 383	07 1 34 010	Birkenfeld	13,58	6 910	3 502	509
1 384	08 3 17 040	Haslach im Kinzigtal	18,70	6 881	3 307	368
1 385	09 3 74 124	Grafenwöhr	216,26	6 881	3 427	32
1 386	06 6 33 029	Zierenberg	86,53	6 868	3 446	79
1 387	14 1 77 340	Oederan	29,49	6 861	3 238	233
1 388	15 3 63 047	Havelberg	56,48	6 861	3 356	121
1 389	06 6 34 024	Spangenberg	97,70	6 817	3 413	70
1 390	14 2 86 260	Neugersdorf	5,53	6 806	3 254	1 231
1 391	08 3 17 110	Renchen	32,08	6 790	3 304	212
1 392	14 3 83 220	Naunhof	31,37	6 783	3 279	216
1 393	08 3 16 010	Elzach	75,28	6 763	3 352	90
1 394	09 6 75 117	Dettelbach	60,94	6 760	3 349	111
1 395	09 1 86 158	Vohburg a.d. Donau	45,21	6 735	3 403	149
1 396	15 3 69 016	Ilseburg (Harz)	42,54	6 731	3 287	158
1 397	08 4 37 031	Gammertingen	52,90	6 729	3 330	127
1 398	09 4 79 112	Arzberg	43,19	6 725	3 233	156
1 399	08 1 25 007	Bad Wimpfen	19,38	6 722	3 288	347
1 400	14 2 92 430	Pulsnitz	16,69	6 697	3 214	401
1 401	14 2 92 180	Großbrönsdorf	19,12	6 691	3 262	350
1 402	06 4 40 021	Reichelsheim (Wetterau)	27,60	6 684	3 343	242
1 403	09 4 74 121	Ebermannstadt	49,97	6 669	3 342	133
1 404	14 2 80 280	Nossen	29,24	6 651	3 172	227
1 405	08 4 25 028	Dietenheim	18,76	6 606	3 294	352
1 406	08 3 37 022	Bonnndorf im Schwarzwald	76,03	6 602	3 210	87
1 407	09 7 74 155	Leipheim	32,14	6 602	3 343	205
1 408	03 4 62 003	Esens	21,68	6 589	3 095	304
1 409	08 3 36 103	Zell im Wiesental	36,13	6 583	3 250	182
1 410	06 4 31 022	Zwingenberg	5,66	6 569	3 183	1 161
1 411	07 1 33 501	Bad Sobernheim	54,06	6 567	3 162	121
1 412	16 0 63 076	Treffurt	54,76	6 563	3 306	120
1 413	14 2 80 210	Lommatzsch	66,47	6 560	3 116	99
1 414	09 4 73 158	Rodach b. Coburg	77,66	6 556	3 164	84
1 415	01 0 58 117	Nortorf	12,77	6 544	3 158	512
1 416	09 3 71 156	Vilseck	64,70	6 537	3 063	101
1 417	09 2 78 123	Geiselhöring	99,97	6 524	3 199	65
1 418	05 5 66 024	Horstmar	44,75	6 502	3 241	145
1 419	12 0 64 512	Wriezen	18,16	6 484	3 131	357
1 420	08 4 15 073	Trochtaelfingen	79,15	6 469	3 215	82
1 421	12 0 71 304	Pelitz	13,37	6 468	3 374	484
1 422	03 2 55 034	Stadtdoldendorf	24,86	6 462	3 010	260
1 423	15 3 58 017	Gommern	19,75	6 462	3 045	327
1 424	07 3 37 020	Edenkoben	17,91	6 458	3 122	361
1 425	13 0 58 028	Gadebusch	47,65	6 453	3 206	135
1 426	07 1 32 501	Altenkirchen (Westerwald)	11,00	6 452	2 992	587
1 427	03 2 55 003	Bodenwerder	28,93	6 450	3 083	223
1 428	08 2 36 038	Maulbronn	25,44	6 447	3 192	253
1 429	16 0 74 094	Stadtroda	16,81	6 445	3 194	383
1 430	09 6 73 142	Mellrichstadt	55,78	6 419	3 199	115
1 431	16 0 62 005	Ellrich	69,42	6 413	3 182	92
1 432	09 3 73 151	Parsberg	57,31	6 400	3 153	112

8 Städte am 31.12.1996

8.1 Fläche, Bevölkerung und Bevölkerungsdichte nach Einwohnergrößenklassen

Lfd. Nr.	Schlüssel- nummer	Stadt	Fläche km 2	Bevölkerung		Ein- wohner je km 2
				insgesamt	männlich	
1 433	16 0 68 034	Kölleda	31,22	6 398	3 099	205
1 434	16 0 76 061	Ronneburg	19,18	6 386	3 057	333
1 435	14 1 78 010	Adorf	39,60	6 371	2 973	161
1 436	09 5 71 214	Wassertrüdingen	53,58	6 365	3 117	119
1 437	03 3 52 046	Otterndorf	33,54	6 344	3 039	189
1 438	01 0 59 113	Glücksburg (Ostsee)	39,70	6 342	2 956	160
1 439	09 3 71 127	Hirschau	74,58	6 340	3 113	85
1 440	06 6 31 010	Gersfeld (Rhön)	89,37	6 335	3 122	71
1 441	14 1 91 120	Eibenstock	66,17	6 331	3 010	96
1 442	09 7 74 185	Thannhausen	20,03	6 328	3 068	316
1 443	07 3 39 049	Oppenheim	7,09	6 325	3 044	892
1 444	09 5 72 115	Baiersdorf	11,77	6 301	3 161	535
1 445	12 0 62 128	Falkenberg/Elster	19,04	6 286	3 029	330
1 446	15 3 70 059	Klötze	61,46	6 278	3 005	102
1 447	07 3 39 019	Gau-Algesheim	13,99	6 277	3 016	449
1 448	09 3 76 144	Nabburg	62,43	6 263	3 066	100
1 449	03 4 52 020	Norderney	26,29	6 257	2 727	238
1 450	12 0 67 480	Storkow	33,80	6 252	3 072	185
1 451	08 1 27 075	Schrozberg	105,20	6 251	3 111	59
1 452	12 0 69 632	Treuenbrietzen	75,05	6 237	2 995	83
1 453	08 1 25 008	Beilstein	25,26	6 227	2 993	247
1 454	12 0 69 016	Beelitz	49,04	6 224	3 115	127
1 455	16 0 67 053	Ohrdruf	39,75	6 191	2 991	156
1 456	14 3 83 070	Colditz	33,48	6 186	2 911	185
1 457	09 6 74 221	Zeil a. Main	35,75	6 184	3 057	173
1 458	09 7 73 139	Höchstädt a.d. Donau	37,46	6 181	3 070	165
1 459	09 1 83 129	Neumarkt-Sankt Veit	61,08	6 173	3 072	101
1 460	03 1 58 027	Schöppenstedt	39,65	6 171	2 977	156
1 461	06 6 33 010	Grebenstein	49,85	6 164	3 065	124
1 462	13 0 53 047	Laage	37,42	6 159	3 078	165
1 463	16 0 66 069	Steinbach-Hallenberg, Kurort	22,63	6 152	3 005	272
1 464	07 2 31 124	Traben-Trarbach	31,35	6 150	2 899	196
1 465	09 6 76 134	Klingenberg a. Main	21,14	6 150	3 051	291
1 466	16 0 73 042	Königsee	31,48	6 144	2 986	195
1 467	01 0 51 072	Marne	4,91	6 136	2 895	1 250
1 468	09 3 74 139	Neustadt a.d. Waldnaab	9,93	6 136	2 925	618
1 469	08 3 27 018	Geisingen	73,74	6 127	3 024	83
1 470	08 1 26 058	Neuenstein	47,84	6 118	3 105	128
1 471	07 2 35 125	Schweich	31,09	6 117	2 932	197
1 472	08 3 25 012	Dornhan	44,92	6 108	3 038	136
1 473	09 5 75 168	Uffenheim	59,46	6 102	2 894	103
1 474	08 4 17 054	Rosenfeld	51,11	6 099	3 079	119
1 475	08 1 25 038	Güglingen	16,23	6 073	3 028	374
1 476	09 1 72 122	Laufen	35,35	6 065	2 884	172
1 477	14 3 79 080	Böhlen	18,55	6 064	2 918	327
1 478	09 3 74 168	Windischeschenbach	36,38	6 059	2 948	167
1 479	08 3 17 145	Wolfach	67,99	6 055	2 973	89
1 480	14 2 87 390	Stolpen	60,87	6 040	2 951	99
1 481	07 2 35 118	Saarlouis	20,35	6 032	2 917	296
1 482	07 2 35 045	Hermeskeil	30,85	6 026	2 918	195
1 483	12 0 64 316	Müncheberg	72,74	6 017	3 141	83
1 484	13 0 60 061	Plau am See	77,49	6 012	2 933	78
1 485	16 0 69 043	Schleusingen	36,81	6 007	2 939	163
1 486	08 1 28 064	Külsheim	81,46	5 996	3 058	74
1 487	13 0 56 057	Röbel/Müritz	30,15	5 987	2 940	199
1 488	08 3 26 006	Bräunlingen	62,11	5 974	2 984	96
1 489	16 0 69 012	Eisfeld	46,90	5 953	2 912	127
1 490	03 1 53 003	Braunlage	21,70	5 951	2 802	274
1 491	07 1 38 041	Linz am Rhein	17,98	5 951	2 841	331
1 492	07 1 43 206	Bad Marienberg (Westerwald)	10,05	5 943	2 856	591
1 493	08 1 16 046	Neuffen	17,45	5 929	2 903	340
1 494	09 3 73 121	Dietfurt a.d. Altmühl	78,84	5 916	2 964	75
1 495	08 2 25 075	Osterburken	47,32	5 908	2 948	125
1 496	09 5 71 226	Windsbach	68,15	5 901	3 046	87
1 497	15 3 55 053	Wanzleben	44,64	5 899	2 872	132
1 498	08 4 17 022	Geislingen	31,95	5 898	2 950	185
1 499	15 2 56 004	Bad Kösen	35,72	5 887	2 842	165
1 500	06 6 35 008	Diemelstadt	82,58	5 884	2 994	71
1 501	01 0 55 008	Burg auf Fehmarn	14,48	5 873	2 747	406
1 502	06 5 32 016	Leun	28,66	5 871	2 890	205
1 503	03 4 57 002	Borkum	30,74	5 850	2 625	190
1 504	09 7 79 155	Harburg (Schwaben)	73,17	5 844	2 941	80
1 505	07 1 43 308	Westerburg	18,47	5 837	2 850	316

8.1 Fläche, Bevölkerung und Bevölkerungsdichte nach Einwohnergrößenklassen

Lfd. Nr.	Schlüssel- nummer				Stadt	Fläche km 2	Bevölkerung		Ein- wohner je km 2
							insgesamt	männlich	
1 506	14	1	82	260	Lunzenau	28,06	5 835	2 800	208
1 507	06	6	33	025	Trendelburg	69,35	5 780	2 794	83
1 508	14	1	71	080	Ehrenfriedersdorf	15,86	5 769	2 777	364
1 509	16	0	77	028	Lucka	13,01	5 767	2 771	443
1 510	08	1	26	039	Ingelfingen	46,47	5 762	2 835	124
1 511	07	3	36	055	Kusel	14,38	5 760	2 758	401
1 512	07	1	38	004	Bad Hönningen	20,09	5 757	2 783	287
1 513	14	2	92	600	Wittichenau	62,23	5 756	2 885	92
1 514	08	3	26	060	Trieburg im Schwarzwald	33,32	5 749	2 758	173
1 515	14	2	90	010	Altenberg	71,36	5 743	2 852	80
1 516	08	2	35	032	Haiderbach	28,92	5 730	2 872	198
1 517	07	1	37	089	Polch	28,70	5 728	2 865	200
1 518	06	6	33	018	Naumburg	66,29	5 722	2 806	86
1 519	03	2	57	032	Rodenberg	15,60	5 706	2 829	366
1 520	06	6	35	004	Battenberg (Eder)	64,73	5 705	2 884	88
1 521	09	4	71	220	Schlüsselfeld	70,22	5 699	2 806	81
1 522	07	3	33	502	Rockenhausen	36,84	5 696	2 784	155
1 523	09	7	79	228	Wemding	31,69	5 676	2 751	179
1 524	16	0	67	019	Friedrichroda	18,46	5 675	2 663	307
1 525	09	2	73	164	Riedenburg	100,58	5 672	2 825	56
1 526	12	0	61	320	Luckau	18,95	5 665	2 695	299
1 527	09	4	75	169	Schwarzenbach a. Wald	36,66	5 653	2 759	154
1 528	09	1	89	152	Tittmoning	72,11	5 652	2 780	78
1 529	08	3	15	133	Vogtsburg im Kaiserstuhl	37,39	5 642	2 810	151
1 530	03	2	54	018	Gronau (Leine)	20,72	5 639	2 693	272
1 531	14	2	92	020	Bernsdorf	25,99	5 638	2 776	217
1 532	14	2	86	410	Seiffenhennersdorf	19,13	5 637	2 689	295
1 533	08	3	17	041	Hausach	36,07	5 635	2 766	156
1 534	06	6	34	018	Niedenstein	30,61	5 634	2 837	184
1 535	07	1	38	012	Dierdorf	31,90	5 621	2 840	176
1 536	08	1	27	043	Ilshofen	54,88	5 617	2 850	102
1 537	08	2	26	091	Waibstadt	25,57	5 613	2 758	220
1 538	01	0	57	048	Lütjenburg	6,15	5 612	2 653	913
1 539	14	1	78	150	Elsterberg	25,07	5 596	2 653	223
1 540	09	6	74	133	Eltmann	39,99	5 595	2 781	140
1 541	07	2	32	296	Prüm	22,78	5 593	2 722	246
1 542	08	1	28	082	Niederstetten	104,08	5 589	2 877	54
1 543	07	1	35	020	Cochem	21,22	5 559	2 865	262
1 544	09	4	72	179	Pottenstein	73,26	5 549	2 766	76
1 545	06	4	40	015	Münzenberg	31,63	5 529	2 760	175
1 546	14	3	83	060	Brandis	25,69	5 510	2 683	214
1 547	09	3	76	153	Pfreimd	51,47	5 489	2 791	107
1 548	09	5	71	174	Leutershausen	84,11	5 486	2 715	65
1 549	08	2	25	001	Adelsheim	43,84	5 478	2 859	125
1 550	07	1	43	229	Hachenburg	21,43	5 464	2 610	255
1 551	14	3	79	220	Frohburg	25,38	5 453	2 651	215
1 552	08	3	37	106	Stühlingen	93,20	5 369	2 708	58
1 553	08	3	17	098	Oppenau	73,04	5 341	2 612	73
1 554	05	7	62	024	Mariemünster	64,23	5 340	2 706	83
1 555	08	4	35	036	Meersburg	12,03	5 330	2 513	443
1 556	13	0	54	117	Wittenburg	46,25	5 330	2 626	115
1 557	09	3	77	129	Kemnath	53,94	5 322	2 610	99
1 558	06	4	31	015	Lindenfels	21,09	5 321	2 535	252
1 559	09	4	72	154	Hollfeld	80,64	5 316	2 584	66
1 560	09	3	77	116	Erbendorf	57,26	5 310	2 594	93
1 561	14	1	91	190	Lauter/Sa.	21,54	5 303	2 521	246
1 562	09	6	74	149	Hofheim i. UFr.	53,99	5 300	2 616	98
1 563	16	0	72	019	Steinach	26,35	5 295	2 543	201
1 564	14	3	89	080	Dahlen	71,67	5 290	2 554	74
1 565	06	5	35	008	Herbstein	79,99	5 284	2 715	66
1 566	06	5	34	001	Amöneburg	43,95	5 262	2 657	120
1 567	12	0	68	352	Rheinsberg	62,63	5 242	2 551	84
1 568	14	3	79	580	Pegau	21,59	5 242	2 543	243
1 569	12	0	64	448	Seelow	25,29	5 237	2 477	207
1 570	09	7	79	197	Oettingen i. Bay.	34,21	5 235	2 563	153
1 571	09	6	73	117	Bischofsheim a.d. Rhön	67,77	5 231	2 622	77
1 572	09	5	76	111	Abenberg	48,39	5 230	2 537	108
1 573	06	6	36	012	Waldkappel	96,47	5 224	2 587	54
1 574	08	3	36	087	Todtnau	69,60	5 215	2 517	75
1 575	16	0	70	048	Stadtilm	17,27	5 209	2 546	302
1 576	09	4	72	116	Bad Berneck i. Fichtelgebirge	33,52	5 200	2 521	155
1 577	08	3	15	050	Heimersheim	11,72	5 199	2 529	444
1 578	13	0	51	071	Schwaan	28,47	5 195	2 469	182

8 Städte am 31.12.1996

8.1 Fläche, Bevölkerung und Bevölkerungsdichte nach Einwohnergrößenklassen

Lfd. Nr.	Schlüssel- nummer	Stadt	Fläche km 2	Bevölkerung		Ein- wohner je km 2
				insgesamt	männlich	
1 579	14 2 90 150	Glashütte	41,76	5 195	2 491	124
1 580	16 0 61 109	Worbis	36,76	5 190	2 529	141
1 581	08 4 25 081	Munderkingen	13,08	5 182	2 511	396
1 582	07 3 35 035	Otterberg	32,10	5 180	2 532	161
1 583	07 1 43 081	Wirges	10,13	5 177	2 522	511
1 584	14 1 93 130	Hartenstein	36,94	5 172	2 538	140
1 585	07 3 40 004	Dahn	40,75	5 162	2 554	127
1 586	14 3 89 210	Mügeln	23,06	5 159	2 486	224
1 587	07 1 41 091	Nassau	17,50	5 112	2 468	292
1 588	14 2 92 260	Königsbrück	76,29	5 111	2 409	67
1 589	16 0 61 025	Dingelstädt	20,40	5 105	2 504	250
1 590	08 2 35 047	Neubulach	24,69	5 103	2 551	207
1 591	09 5 76 147	Spalt	55,73	5 103	2 517	92
1 592	09 3 76 151	Oberviechtach	62,41	5 096	2 495	82
1 593	03 3 54 009	Hitzacker (Elbe)	58,44	5 090	2 370	87
1 594	09 4 78 176	Weismain	81,06	5 085	2 597	63
1 595	15 3 64 009	Harzgerode	45,13	5 061	2 416	112
1 596	13 0 61 028	Putbus	66,61	5 060	2 465	76
1 597	15 3 67 002	Barby (Elbe)	40,85	5 060	2 501	124
1 598	08 1 28 020	Creglingen	117,22	5 045	2 508	43
1 599	08 1 25 068	Neudenu	32,93	5 037	2 503	153
1 600	03 4 54 012	Freren	48,81	5 027	2 443	103
1 601	08 2 36 025	Heimsheim	14,32	5 011	2 761	350
1 602	09 4 75 171	Selbitz	27,70	5 001	2 304	181
zusammen ...			20 687,18	3 241 384	1 579 396	157

375 Städte mit 2 000 bis unter 5 000 Einwohnern

1 603	15 1 53 020	Nienburg (Saale)	24,55	4 994	2 431	203
1 604	14 3 89 040	Belgern	71,55	4 975	2 405	70
1 605	05 9 58 020	Hallenberg	65,36	4 970	2 490	76
1 606	09 4 72 139	Gefrees	50,31	4 968	2 487	99
1 607	01 0 54 019	Bredstedt	9,92	4 951	2 358	499
1 608	16 0 63 007	Berka/Werra	56,93	4 948	2 481	87
1 609	08 1 26 028	Forchtenberg	38,07	4 921	2 454	129
1 610	13 0 60 073	Sternberg	34,84	4 916	2 441	141
1 611	06 5 34 017	Rauschenberg	67,33	4 913	2 464	73
1 612	09 3 73 167	Velburg	175,77	4 899	2 416	28
1 613	01 0 54 138	Tönning	43,14	4 892	2 378	113
1 614	08 2 16 028	Lichtenau	27,62	4 887	2 427	177
1 615	08 1 35 027	Niederstotzingen	29,80	4 885	2 394	164
1 616	06 6 36 013	Wanfried	46,90	4 874	2 390	104
1 617	12 0 65 100	Gransee	34,35	4 868	2 325	142
1 618	12 0 65 084	Fürstenberg/Havel	63,00	4 856	2 339	77
1 619	07 1 38 073	Unkel	8,16	4 840	2 312	593
1 620	14 2 80 320	Radeburg	23,71	4 838	2 391	204
1 621	07 1 40 064	Kastellaun	8,47	4 835	2 387	571
1 622	06 6 31 023	Tann (Rhön)	60,45	4 825	2 371	80
1 623	09 5 76 126	Heideck	58,57	4 815	2 423	82
1 624	08 3 17 051	Hornberg	54,45	4 807	2 349	88
1 625	09 5 75 161	Scheinfeld	45,09	4 790	2 367	106
1 626	15 3 63 110	Seehausen (Altmark)	34,44	4 783	2 274	139
1 627	09 4 72 127	Creußen	57,67	4 781	2 339	83
1 628	07 3 32 019	Freinsheim	13,60	4 770	2 287	351
1 629	13 0 51 047	Neubukow	24,91	4 762	2 325	191
1 630	12 0 71 408	Welzow	10,83	4 729	2 292	437
1 631	14 2 90 360	Rabenau	30,72	4 719	2 311	154
1 632	08 1 26 045	Krautheim	52,91	4 717	2 359	89
1 633	09 7 79 186	Monheim	69,36	4 716	2 351	68
1 634	13 0 52 049	Loitz	44,36	4 711	2 293	106
1 635	12 0 60 024	Biesenenthal	51,85	4 706	2 403	91
1 636	06 6 33 002	Bad Karlshafen	14,85	4 680	2 318	315
1 637	08 2 26 080	Schönnau	22,49	4 675	2 257	208
1 638	09 3 74 149	Pressath	45,91	4 664	2 319	102
1 639	16 0 77 012	Gößnitz	14,04	4 663	2 204	332
1 640	15 2 56 027	Freyburg (Unstrut)	23,92	4 661	2 223	195
1 641	09 6 76 169	Wörth a. Main	15,89	4 658	2 302	293
1 642	14 2 84 350	Rothenburg/O.L.	38,06	4 655	2 313	122
1 643	14 2 84 310	Reichenbach/O.L.	42,79	4 635	2 255	108
1 644	16 0 67 065	Tambach-Dietharz/Thür. Wald	41,54	4 623	2 233	111
1 645	14 1 82 130	Geringswalde	17,01	4 618	2 173	271

8 Städte am 31.12.1996

8.1 Fläche, Bevölkerung und Bevölkerungsdichte nach Einwohnergrößenklassen

Lfd. Nr.	Schlüssel- nummer	Stadt	Fläche km 2	Bevölkerung		Ein- wohner je km 2
				Insgesamt	männlich	
1 646	08 3 35 080	Tengen	61,98	4 615	2 253	74
1 647	16 0 64 057	Schlotheim	22,31	4 596	2 237	206
1 648	14 2 86 020	Bernstadt a. d. Eigen	51,89	4 587	2 237	88
1 649	15 3 52 006	Egein	29,14	4 573	2 238	157
1 650	14 1 78 050	Bad Elster	19,71	4 572	2 134	232
1 651	05 3 58 012	Heimbach	64,81	4 571	2 268	71
1 652	06 6 35 016	Lichtenfels	96,73	4 571	2 294	47
1 653	13 0 58 074	Neukloster	27,48	4 565	2 311	166
1 654	06 4 39 010	Lorch	54,55	4 562	2 233	84
1 655	14 1 71 120	Geyer	18,76	4 555	2 165	243
1 656	16 0 75 116	Triptis	25,90	4 548	2 229	176
1 657	01 0 54 164	Wyk auf Föhr	8,00	4 543	2 061	568
1 658	08 1 27 032	Gerabronn	40,38	4 515	2 304	112
1 659	07 1 35 092	Zell (Mosel)	44,98	4 513	2 208	100
1 660	09 3 77 157	Waldershof	59,76	4 511	2 210	75
1 661	09 5 77 158	Pappenheim	64,32	4 509	2 232	70
1 662	13 0 60 010	Crivitz	31,98	4 505	2 197	141
1 663	15 1 53 014	Güsten	24,25	4 489	2 148	185
1 664	14 3 83 230	Nerchau	39,39	4 484	2 234	114
1 665	01 0 61 113	Wilster	2,71	4 478	2 156	1 652
1 666	07 1 34 005	Baumholder	69,47	4 471	2 084	64
1 667	09 3 75 210	Wörth a.d. Donau	39,79	4 455	2 318	112
1 668	08 1 27 046	Kirchberg an der Jagst	40,93	4 446	2 267	109
1 669	09 3 71 150	Schnaittenbach	62,55	4 443	2 239	71
1 670	08 3 17 073	Mahlberg	16,59	4 442	2 161	268
1 671	16 0 72 011	Lauscha	18,72	4 431	2 122	237
1 672	08 4 17 057	Schömburg	23,27	4 426	2 173	190
1 673	14 2 85 330	Strehla	30,07	4 419	2 102	147
1 674	13 0 60 026	Goldberg	27,36	4 351	2 179	159
1 675	13 0 51 077	Tessin	24,52	4 345	2 139	177
1 676	08 3 37 097	Sankt Blasien	54,36	4 342	2 212	80
1 677	09 6 75 139	Iphofen	78,05	4 336	2 185	56
1 678	09 4 79 129	Kirchenlamitz	46,60	4 324	2 089	93
1 679	13 0 58 094	Schönberg	38,07	4 314	2 124	113
1 680	07 3 32 046	Wachenheim an der Weinstraße	24,97	4 308	2 065	173
1 681	09 6 76 112	Amorbach	50,99	4 305	2 029	84
1 682	16 0 65 023	Greußen	19,15	4 295	2 076	224
1 683	14 1 78 400	Netzschkau	7,86	4 291	1 991	546
1 684	06 4 32 009	Groß-Bieberau	18,27	4 284	2 174	234
1 685	06 6 35 012	Gemünden (Wohra)	58,67	4 283	2 089	73
1 686	15 2 65 026	Landsberg	20,82	4 274	2 144	205
1 687	15 1 71 006	Bad Schmiedeberg	42,99	4 268	2 082	99
1 688	08 1 36 038	Lauchheim	40,96	4 266	2 111	104
1 689	03 1 52 006	Dransfeld	28,75	4 261	2 067	148
1 690	03 2 55 013	Eschershausen	23,87	4 260	2 020	178
1 691	12 0 71 044	Döbern	15,82	4 259	2 071	269
1 692	16 0 76 004	Berga/Elster	43,49	4 257	2 101	98
1 693	13 0 55 009	Burg Stargard	41,10	4 246	2 048	103
1 694	07 1 40 112	Oberwesel	21,66	4 239	2 026	196
1 695	13 0 51 041	Kröpelin	26,85	4 238	2 068	158
1 696	14 1 73 260	Waldenburg	16,26	4 235	1 991	260
1 697	14 1 78 480	Pausa/Vogtl.	36,58	4 234	2 032	116
1 698	15 3 57 026	Osterwieck	22,05	4 228	2 042	192
1 699	12 0 72 424	Trebbin	17,30	4 227	2 088	244
1 700	08 4 26 013	Bad Buchau	23,76	4 224	2 036	178
1 701	08 3 26 068	Vöhrenbach	70,47	4 222	2 144	60
1 702	15 2 61 004	Bad Lauchstädt	16,24	4 212	2 058	259
1 703	08 1 27 089	Veilberg	31,89	4 209	2 074	132
1 704	09 1 82 132	Tegernsee	22,77	4 201	1 785	184
1 705	08 1 28 039	Freudenberg	34,80	4 192	2 065	120
1 706	07 3 32 032	Lambrecht (Pfalz)	8,32	4 186	2 040	503
1 707	15 3 69 010	Elbingerode (Harz)	36,14	4 184	1 947	116
1 708	13 0 54 067	Lübtheen	57,52	4 176	2 030	73
1 709	16 0 70 018	Gehren	29,99	4 173	2 038	139
1 710	06 5 31 001	Allendorf (Lumda)	22,01	4 161	2 095	189
1 711	16 0 76 077	Triebes	14,71	4 128	1 989	281
1 712	08 3 25 051	Schiltach	34,22	4 102	1 984	120
1 713	16 0 63 002	Bad Liebenstein	17,35	4 096	1 937	236
1 714	14 2 80 460	Wilsdruff	34,99	4 095	2 008	117
1 715	12 0 66 272	Ruhland	37,12	4 089	1 961	110
1 716	14 3 79 660	Rötha	17,87	4 076	2 112	228
1 717	09 4 76 152	Ludwigsstadt	56,81	4 063	1 989	72
1 718	09 4 74 132	Gräfenberg	37,90	4 049	2 000	107

8 Städte am 31.12.1996

8.1 Fläche, Bevölkerung und Bevölkerungsdichte nach Einwohnergrößenklassen

Lfd. Nr.	Schlüssel- nummer	Stadt	Fläche km 2	Bevölkerung		Ein- wohner je km 2
				insgesamt	männlich	
1 719	12 0 72 052	Dahme	34,09	4 044	1 902	119
1 720	15 1 54 045	Zörbig	22,95	4 033	1 922	176
1 721	16 0 63 082	Vacha	19,32	4 029	1 956	209
1 722	14 2 87 160	Hohnstein	64,61	4 027	1 983	62
1 723	09 4 73 165	Seßlach	72,52	4 026	2 048	56
1 724	13 0 52 017	Dargun	44,85	4 020	1 970	90
1 725	16 0 68 058	Weißensee	46,55	4 016	1 968	86
1 726	13 0 55 044	Mirow	66,27	4 014	1 931	61
1 727	14 1 78 610	Schöneck/Vogtl.	54,92	4 010	1 899	73
1 728	09 4 79 150	Schönwald	19,18	3 994	1 916	208
1 729	15 2 68 015	Lützen	17,31	3 992	1 877	231
1 730	12 0 63 148	Ketzin	30,72	3 990	1 944	130
1 731	09 4 79 135	Marktleuthen	33,62	3 989	1 952	119
1 732	16 0 66 086	Wasungen	29,50	3 989	1 946	135
1 733	06 4 31 018	Neckarsteinach	17,22	3 984	1 981	231
1 734	08 2 26 055	Neckarbischofsheim	26,41	3 978	2 003	151
1 735	07 1 41 092	Nastätten	13,02	3 975	1 958	305
1 736	06 6 35 010	Frankenau	57,29	3 968	2 012	69
1 737	07 1 43 286	Rennerod	18,14	3 963	1 903	218
1 738	03 2 56 014	Hoya	8,42	3 925	1 869	466
1 739	13 0 58 105	Warin	27,95	3 917	1 880	140
1 740	14 2 84 010	Bad Muskau	15,35	3 914	1 930	255
1 741	15 1 54 015	Jeßnitz	14,25	3 898	1 907	274
1 742	09 3 74 117	Eschenbach i.d. OPf.	35,15	3 885	1 900	111
1 743	15 1 71 078	Zahna	29,22	3 870	1 851	132
1 744	15 2 60 039	Mansfeld	11,30	3 854	1 870	341
1 745	09 6 74 164	Königsberg i. Bay.	61,86	3 850	1 922	62
1 746	15 3 64 007	Gernrode	34,07	3 826	1 836	112
1 747	15 1 54 025	Raguhn	15,24	3 822	1 821	251
1 748	09 4 79 166	Weißensadt	42,21	3 817	1 828	90
1 749	09 6 73 153	Ostheim v.d. Rhön	40,73	3 806	1 891	93
1 750	07 1 33 007	Bad Münster am Stein-Ebernburg	9,53	3 789	1 724	398
1 751	07 1 40 067	Kirchberg (Hunsrück)	18,05	3 770	1 851	209
1 752	12 0 69 076	Brück	57,88	3 764	1 838	65
1 753	08 1 28 047	Grünsfeld	44,74	3 757	1 908	84
1 754	09 6 75 147	Marktbreit	20,16	3 757	1 888	186
1 755	13 0 53 022	Gnolten	41,08	3 756	1 820	91
1 756	07 3 32 009	Deidesheim	26,53	3 750	1 791	141
1 757	16 0 63 032	Geisa	41,36	3 745	1 927	91
1 758	06 4 31 012	Hirschhorn (Neckar)	30,86	3 741	1 819	121
1 759	08 1 26 060	Niedernhall	17,71	3 738	1 877	211
1 760	09 4 71 115	Baunach	26,14	3 732	1 866	143
1 761	14 2 72 380	Weißenberg	50,92	3 732	1 849	73
1 762	09 3 77 112	Bärnau	74,43	3 715	1 862	50
1 763	15 3 52 018	Hecklingen	27,56	3 713	1 845	135
1 764	16 0 71 046	Kranichfeld	23,08	3 700	1 867	160
1 765	16 0 72 015	Schalkau	33,58	3 689	1 788	110
1 766	15 1 53 016	Könnern	21,44	3 687	1 779	172
1 767	16 0 70 032	Langewiesen	27,51	3 675	1 792	134
1 768	06 5 35 010	Kirtrorf	79,88	3 670	1 818	46
1 769	15 1 51 043	Oranienbaum	32,30	3 668	1 770	114
1 770	06 6 33 016	Liebenau	48,87	3 659	1 787	75
1 771	14 3 83 330	Trebsen/Mulde	23,82	3 650	1 766	153
1 772	16 0 76 002	Auma	30,98	3 634	1 773	117
1 773	09 3 72 154	Rötz	66,73	3 632	1 813	54
1 774	14 2 87 100	Dohna	7,03	3 619	1 743	515
1 775	16 0 76 003	Bad Köstritz	16,85	3 615	1 773	215
1 776	14 1 78 390	Mylau	4,80	3 613	1 710	753
1 777	14 3 79 640	Regis-Breitlingen	10,85	3 608	1 755	333
1 778	15 1 71 002	Annaburg	97,85	3 604	1 754	37
1 779	14 1 77 140	Frauenstein	58,83	3 597	1 757	61
1 780	16 0 76 049	Münchenbernsdorf	15,43	3 594	1 739	233
1 781	09 4 77 156	Stadtsteinach	39,80	3 561	1 747	89
1 782	14 2 90 140	Geising	56,07	3 559	1 745	63
1 783	15 2 66 001	Allstedt	31,84	3 549	1 706	111
1 784	15 2 68 031	Teuchern	11,36	3 536	1 709	311
1 785	08 3 27 036	Mühlheim an der Donau	21,73	3 521	1 728	162
1 786	12 0 73 384	Lychen	72,23	3 502	1 733	48
1 787	09 5 77 125	Ellingen	31,24	3 499	1 704	112
1 788	12 0 68 324	Neustadt (Dosse)	38,48	3 495	1 784	91
1 789	07 1 41 501	Braubach	20,26	3 494	1 710	172
1 790	09 4 72 143	Goldkronach	23,24	3 480	1 720	150
1 791	06 6 35 014	Hatzfeld (Eder)	58,51	3 475	1 757	59

8 Städte am 31.12.1996

8.1 Fläche, Bevölkerung und Bevölkerungsdichte nach Einwohnergrößenklassen

Lfd. Nr.	Schlüssel- nummer	Stadt	Fläche km 2	Bevölkerung		Ein- wohner je km 2
				insgesamt	männlich	
1 792	15 2 60 023	Gerbstedt	21,49	3 472	1 675	162
1 793	14 2 86 340	Ostritz	23,37	3 448	1 634	148
1 794	09 4 76 184	Wallenfels	45,64	3 416	1 641	75
1 795	16 0 69 051	Themar	20,19	3 410	1 672	169
1 796	16 0 65 014	Ebeleben	40,74	3 403	1 657	84
1 797	06 5 35 018	Ulrichstein	65,61	3 367	1 708	51
1 798	08 3 27 016	Fridingen an der Donau	22,47	3 364	1 667	150
1 799	13 0 58 054	Klütz	44,07	3 350	1 632	76
1 800	01 0 51 127	Wesselburen	5,14	3 349	1 615	652
1 801	15 3 63 015	Bismark (Altmark)	33,18	3 346	1 620	101
1 802	08 1 16 054	Owen	9,70	3 340	1 666	344
1 803	13 0 55 078	Woldegk	38,00	3 326	1 643	88
1 804	15 3 70 052	Kalbe (Milde)	30,44	3 306	1 600	109
1 805	13 0 60 007	Brüel	27,30	3 305	1 621	121
1 806	07 1 40 133	Sankt Goar	22,93	3 298	1 600	144
1 807	12 0 67 336	Müllrose	68,54	3 298	1 653	48
1 808	14 1 71 240	Oberwiesenthal, Kurort	37,73	3 292	1 593	87
1 809	16 0 66 014	Brotterode, Kurort	23,81	3 292	1 563	138
1 810	14 2 92 120	Elstra	32,90	3 275	1 627	100
1 811	16 0 71 004	Bad Sulza	10,61	3 273	1 588	308
1 812	12 0 60 280	Werneuchen	19,88	3 268	1 637	164
1 813	16 0 70 025	Großbreitenbach	19,62	3 220	1 536	164
1 814	14 1 71 320	Thum	10,83	3 219	1 571	297
1 815	13 0 58 022	Dassow	40,97	3 204	1 560	78
1 816	12 0 60 100	Joachimsthal	120,04	3 203	1 583	27
1 817	13 0 52 039	Jarmen	21,14	3 198	1 523	151
1 818	13 0 53 043	Krakow am See	51,09	3 186	1 551	62
1 819	15 3 57 038	Wegeleben	45,79	3 176	1 588	69
1 820	08 1 26 085	Waldenburg	31,55	3 171	1 517	101
1 821	12 0 71 056	Drebkau	21,50	3 169	1 588	147
1 822	15 3 58 039	Möckern	50,53	3 169	1 550	63
1 823	09 4 72 197	Walschenfeld	55,65	3 142	1 602	56
1 824	14 2 72 320	Schlingiswalde	8,48	3 142	1 505	371
1 825	16 0 74 009	Bürgel	27,15	3 135	1 552	115
1 826	03 3 54 026	Wustrow (Wendland)	30,01	3 115	1 496	104
1 827	15 2 66 023	Kelbra (Kyffhäuser)	25,84	3 107	1 488	120
1 828	06 5 35 014	Romrod	54,43	3 103	1 565	57
1 829	14 1 81 240	Lengefeld	23,73	3 097	1 458	131
1 830	12 0 64 028	Altlandsberg	41,56	3 095	1 528	74
1 831	12 0 68 476	Wusterhausen/Dosse	26,19	3 094	1 519	118
1 832	15 2 56 063	Nebra	11,49	3 081	1 427	268
1 833	13 0 55 074	Wesenberg	68,57	3 071	1 498	45
1 834	12 0 68 116	Fehrbellin	16,71	3 065	1 510	183
1 835	16 0 73 028	Gräfenthal	36,44	3 063	1 518	84
1 836	16 0 68 042	Rastenberg	35,42	3 055	1 515	86
1 837	07 2 33 029	Hillesheim	20,63	3 049	1 472	148
1 838	09 5 75 115	Burgbernheim	42,30	3 048	1 489	72
1 839	16 0 65 084	Großenehrich	63,27	3 045	1 473	48
1 840	07 1 33 065	Meisenheim	10,34	3 041	1 421	294
1 841	09 6 75 158	Prichsenstadt	48,85	3 040	1 514	62
1 842	06 5 35 006	Grebenau	55,37	3 025	1 514	55
1 843	03 1 56 001	Bad Grund (Harz)	7,12	3 012	1 448	423
1 844	08 2 25 114	Ravenstein	55,99	3 012	1 515	54
1 845	15 3 70 006	Arendsee (Altmark), Luftkurort	33,84	3 003	1 419	89
1 846	13 0 57 085	Tribsees	35,97	2 996	1 457	83
1 847	14 2 86 160	Herrnhut	19,87	2 992	1 452	151
1 848	16 0 68 006	Buttstädt	18,31	2 989	1 424	163
1 849	15 3 55 018	Gröningen	37,99	2 985	1 477	79
1 850	08 1 25 059	Löwenstein	23,46	2 983	1 454	127
1 851	07 1 31 001	Adenau	18,56	2 981	1 490	161
1 852	15 1 59 017	Gröbzig	15,26	2 973	1 474	195
1 853	16 0 63 072	Stadtlengsfeld	27,61	2 943	1 458	107
1 854	14 2 87 020	Bad Schandau	33,39	2 942	1 395	88
1 855	12 0 62 340	Mühlberg/Elbe	16,28	2 909	1 367	179
1 856	15 3 52 008	Ermsleben	26,33	2 906	1 442	110
1 857	07 1 37 221	Rhens	16,30	2 905	1 409	178
1 858	16 0 74 011	Camburg	9,94	2 900	1 378	292
1 859	14 2 87 190	Königstein/Sächs. Schw.	18,49	2 898	1 378	157
1 860	16 0 64 004	Bad Tennstedt	27,27	2 898	1 411	106
1 861	14 3 89 260	Schildau, Gneisenaustadt	55,71	2 890	1 476	52
1 862	12 0 60 176	Oderberg	35,31	2 880	1 438	82
1 863	07 1 33 103	Stromberg	9,02	2 877	1 420	319
1 864	15 1 53 002	Aisleben (Saale)	23,64	2 871	1 403	121

8 Städte am 31.12.1996

8.1 Fläche, Bevölkerung und Bevölkerungsdichte nach Einwohnergrößenklassen

Lfd. Nr.	Schlüssel- nummer	Stadt	Fläche km 2	Bevölkerung		Ein- wohner je km 2
				insgesamt	männlich	
1 865	08 1 17 061	Lauterstein	23,32	2 865	1 407	123
1 866	13 0 59 028	Gütschow	27,22	2 864	1 419	105
1 867	14 3 79 370	Köhren-Sahlis	27,35	2 860	1 402	105
1 868	14 1 71 260	Schlettau	21,18	2 854	1 405	135
1 869	13 0 54 024	Dömitz	30,89	2 850	1 387	92
1 870	15 1 71 028	Kemberg	25,06	2 849	1 403	114
1 871	15 3 52 020	Hoym	20,27	2 839	1 382	140
1 872	09 3 76 160	Schönsee	50,26	2 838	1 414	56
1 873	15 1 54 004	Brehna	19,14	2 827	1 366	148
1 874	08 1 18 059	Oberriexingen	8,16	2 822	1 439	346
1 875	15 2 56 052	Laucha an der Unstrut	17,09	2 821	1 376	165
1 876	08 2 35 084	Bad Teinach-Zavelstein	25,18	2 817	1 368	112
1 877	07 1 37 501	Münstermaifeld	27,78	2 793	1 370	101
1 878	13 0 55 019	Feldberg	41,27	2 769	1 326	67
1 879	09 3 74 147	Pleystein	36,10	2 755	1 389	76
1 880	03 1 58 020	Hornburg	22,06	2 749	1 333	125
1 881	16 0 75 046	Hirschberg	24,12	2 748	1 319	114
1 882	12 0 66 240	Ortrand	7,34	2 740	1 338	373
1 883	09 6 79 124	Eibelsstadt	7,08	2 731	1 330	386
1 884	01 0 54 036	Garding	3,07	2 726	1 254	888
1 885	09 5 71 229	Wolframs-Eschenbach	25,46	2 722	1 347	107
1 886	09 5 71 198	Schillingsfürst	27,56	2 719	1 324	99
1 887	08 4 37 101	Scheer	18,72	2 710	1 349	145
1 888	15 3 69 012	Hasselfelde	56,69	2 710	1 314	48
1 889	13 0 56 053	Penzlin	34,82	2 701	1 295	78
1 890	15 3 69 008	Derenburg	37,22	2 701	1 292	73
1 891	12 0 65 164	Kremmen	37,26	2 697	1 333	72
1 892	15 1 51 034	Loburg	44,38	2 693	1 366	61
1 893	15 3 69 004	Benneckenstein (Harz)	23,66	2 674	1 285	113
1 894	14 1 91 150	Grünhain	13,43	2 672	1 237	199
1 895	09 5 71 177	Merkendorf	26,07	2 664	1 319	102
1 896	12 0 65 192	Liebenwalde	32,55	2 660	1 295	82
1 897	14 1 71 190	Jöhstadt	22,66	2 656	1 324	117
1 898	14 2 86 270	Neusalza-Spremberg	11,99	2 646	1 227	221
1 899	01 0 54 033	Friedrichstadt	3,99	2 634	1 235	660
1 900	14 1 71 090	Elterlein	33,49	2 634	1 274	79
1 901	13 0 58 084	Rehna	14,70	2 628	1 245	179
1 902	14 3 89 100	Dommitzsch	18,70	2 619	1 250	140
1 903	08 3 15 111	Sulzburg	22,73	2 612	1 244	115
1 904	16 0 65 033	Heidrunen	23,28	2 605	1 267	112
1 905	12 0 70 008	Bad Wilsnack	65,66	2 604	1 226	40
1 906	08 3 36 079	Schönau im Schwarzwald	14,70	2 593	1 263	176
1 907	14 1 93 510	Wildenfels	8,81	2 576	1 252	292
1 908	03 1 53 010	Sankt Andreasberg	9,85	2 570	1 208	261
1 909	13 0 54 121	Zarrentin	29,50	2 558	1 256	87
1 910	14 3 83 210	Mutzschen	29,35	2 533	1 241	86
1 911	12 0 70 244	Lenzen	57,29	2 520	1 172	44
1 912	15 2 65 030	Löbejün	20,52	2 512	1 227	122
1 913	16 0 62 017	Heringen/Helme	20,96	2 511	1 240	120
1 914	03 3 58 018	Rethem (Aller)	33,76	2 508	1 239	74
1 915	12 0 68 280	Lindow (Mark)	23,86	2 503	1 254	105
1 916	12 0 70 280	Meyenburg	32,46	2 496	1 217	77
1 917	13 0 52 055	Neukalen	46,84	2 496	1 240	53
1 918	16 0 63 013	Creuzburg	34,96	2 491	1 219	71
1 919	14 1 77 010	Augustsburg	11,50	2 480	1 178	216
1 920	14 2 90 440	Tharandt	17,45	2 473	1 202	142
1 921	09 4 76 180	Teuschnitz	34,00	2 465	1 199	73
1 922	16 0 69 002	Bad Colberg-Heildburg	53,37	2 455	1 234	46
1 923	16 0 73 046	Lehesten	35,96	2 453	1 230	68
1 924	08 1 17 058	Wiesensteig	23,40	2 445	1 226	104
1 925	09 4 72 118	Betzenstein	51,84	2 428	1 174	47
1 926	07 3 36 058	Lauterecken	8,92	2 427	1 174	272
1 927	09 6 73 123	Fladungen	46,45	2 423	1 220	52
1 928	06 6 35 017	Rosenthal	51,54	2 414	1 242	47
1 929	14 1 71 250	Scheibenberg	9,01	2 411	1 194	268
1 930	15 2 60 052	Sandersleben	18,22	2 410	1 200	132
1 931	15 1 71 053	Prettin	28,79	2 403	1 167	83
1 932	15 3 57 034	Schwanebeck	25,88	2 400	1 184	93
1 933	16 0 75 126	Wurzbach	25,09	2 378	1 142	95
1 934	14 1 77 390	Siebenlehn	20,76	2 363	1 120	114
1 935	16 0 65 081	Wiehe	24,35	2 356	1 150	97
1 936	12 0 69 448	Niemegk	44,81	2 354	1 183	53
1 937	14 1 77 380	Sayda	35,17	2 353	1 132	67

8.1 Fläche, Bevölkerung und Bevölkerungsdichte nach Einwohnergrößenklassen

Lfd. Nr.	Schlüssel- nummer	Stadt	Fläche km 2	Bevölkerung		Ein- wohner je km 2
				insgesamt	männlich	
1 938	15 2 61 050	Schafstädt	22,92	2 353	1 158	103
1 939	16 0 75 108	Tanna	26,19	2 352	1 143	90
1 940	16 0 68 014	Gebesee	24,02	2 348	1 180	98
1 941	09 4 75 165	Schauenstein	26,66	2 347	1 146	88
1 942	12 0 61 164	Goßen	35,18	2 335	1 096	66
1 943	09 6 75 144	Mainbernheim	12,23	2 323	1 150	190
1 944	12 0 63 088	Friesack	43,51	2 323	1 180	53
1 945	08 4 37 114	Veringenstadt	31,25	2 320	1 160	74
1 946	07 3 39 003	Bacharach	23,44	2 311	1 123	99
1 947	14 2 87 010	Bad Gottleuba, Kurort	26,21	2 291	1 076	87
1 948	13 0 57 006	Bad Sülze	26,35	2 287	1 138	87
1 949	03 1 53 001	Altenau	4,56	2 276	1 108	499
1 950	14 1 81 410	Zöblitz	6,86	2 256	1 078	329
1 951	01 0 61 055	Krempe	3,39	2 242	1 075	661
1 952	15 2 56 003	Bad Bibra	22,00	2 231	1 077	101
1 953	12 0 69 696	Ziesar	23,98	2 228	1 060	93
1 954	12 0 62 444	Schlieben	30,76	2 226	1 104	72
1 955	15 2 65 055	Wettin	16,95	2 169	1 048	128
1 956	16 0 68 029	Kindelbrück	13,29	2 161	1 042	163
1 957	08 4 15 034	Hayingen	63,30	2 158	1 107	34
1 958	09 6 77 177	Rieneck	26,20	2 146	1 052	82
1 959	15 3 58 025	Jerichow	40,41	2 142	1 056	53
1 960	14 1 78 380	Mühltroff	27,70	2 135	1 016	77
1 961	07 3 36 105	Wolfstein	13,76	2 130	1 048	155
1 962	15 1 71 054	Pretzsch (Elbe)	20,91	2 124	1 034	102
1 963	12 0 64 268	Lebus	27,24	2 123	1 070	78
1 964	12 0 63 260	Rhinow	31,49	2 111	1 029	67
1 965	08 4 37 047	Hettingen	46,05	2 110	1 080	46
1 966	15 3 55 047	Seehausen	18,30	2 093	1 031	114
1 967	16 0 63 044	Kaltennordheim	15,61	2 085	1 047	134
1 968	08 3 35 001	Aach	10,69	2 082	1 080	195
1 969	13 0 57 028	Franzburg	15,17	2 079	971	137
1 970	15 3 55 023	Hadmersleben	23,38	2 078	1 027	89
1 971	12 0 73 188	Gartz (Oder)	29,00	2 059	1 012	71
1 972	07 1 41 068	Katzeneinbogen	9,20	2 052	926	223
1 973	16 0 66 047	Oberhof	23,49	2 052	968	87
1 974	03 2 57 033	Sachsenhagen	15,53	2 042	1 018	131
1 975	13 0 51 062	Rerik	23,10	2 037	978	88
1 976	13 0 57 057	Marlow	21,31	2 006	1 008	94
1 977	13 0 59 097	Usedom	38,56	2 005	1 009	52
zusammen ...			12 097,31	1 304 900	637 420	108

71 Städte mit 1 000 bis unter 2 000 Einwohnern

1 978	12 0 62 496	Uebigau	17,02	1 992	958	117
1 979	15 2 56 025	Eckartsberga	20,12	1 979	949	98
1 980	12 0 61 332	Mittenwalde	19,09	1 963	965	103
1 981	16 0 76 029	Hohenleuben	9,52	1 961	976	206
1 982	12 0 70 324	Putlitz	25,18	1 960	978	78
1 983	16 0 75 088	Ranis	10,55	1 960	938	186
1 984	16 0 69 038	Römhild	20,34	1 955	946	96
1 985	08 1 27 047	Langenburg	31,39	1 936	957	62
1 986	16 0 73 047	Leutenberg	25,22	1 918	949	76
1 987	16 0 70 043	Plaue	18,19	1 895	943	104
1 988	12 0 72 012	Baruth/Mark	18,73	1 859	920	99
1 989	12 0 64 084	Buckow	14,32	1 829	874	128
1 990	14 2 87 050	Berggießhübel, Kurort	12,65	1 827	896	144
1 991	15 1 51 064	Wörlitz	28,05	1 821	859	65
1 992	15 3 63 002	Arneburg	28,17	1 809	845	64
1 993	16 0 73 065	Oberweißbach/Thür. Wald	6,36	1 806	875	284
1 994	15 3 55 034	Kroppenstedt	38,63	1 792	882	46
1 995	14 1 81 390	Wolkenstein	4,73	1 784	829	377
1 996	07 3 40 211	Hornbach	13,32	1 781	908	134
1 997	07 2 32 088	Neuerburg	10,23	1 780	887	174
1 998	16 0 71 053	Magdala	20,54	1 778	881	87
1 999	09 6 79 182	Röttingen	27,19	1 774	874	65
2 000	14 2 87 380	Stadt Wehlen	10,81	1 774	876	164
2 001	08 1 25 103	Widdern	25,23	1 771	887	70
2 002	09 5 74 160	Velden	21,33	1 769	868	83
2 003	13 0 61 011	Garz/Rügen	18,79	1 769	881	94
2 004	09 6 76 158	Stadtprozelten	10,84	1 722	881	159

8 Städte am 31.12.1996

8.1 Fläche, Bevölkerung und Bevölkerungsdichte nach Einwohnergrößenklassen

Lfd. Nr.	Schlüssel- nummer	Stadt	Fläche km 2	Bevölkerung		Ein- wohner je km 2
				insgesamt	männlich	
2 005	09 6 79 114	Aub	17,52	1 719	889	98
2 006	12 0 61 492	Teupitz	47,98	1 711	868	36
2 007	12 0 73 084	Brüssow	37,13	1 682	834	45
2 008	09 5 71 189	Ornbau	15,16	1 672	829	110
2 009	09 6 75 149	Marktsteft	10,49	1 671	822	159
2 010	13 0 57 075	Richtenberg	15,62	1 667	797	107
2 011	13 0 59 049	Lassan	12,60	1 650	831	131
2 012	09 4 79 127	Hohenberg a.d. Eger	8,21	1 646	787	200
2 013	15 2 61 053	Schraplau	7,05	1 606	770	228
2 014	07 1 41 121	Loreleystadt Sankt Goarshausen	7,00	1 593	751	228
2 015	15 2 56 065	Osterfeld	7,07	1 563	744	221
2 016	15 2 66 044	Stoiberg (Harz), Kurort	67,52	1 557	743	23
2 017	16 0 74 083	Schkölen	9,07	1 555	757	171
2 018	16 0 71 011	Buttelstedt	18,82	1 541	770	82
2 019	14 2 87 230	Liebstadt	37,41	1 539	773	41
2 020	15 3 52 004	Cochstedt	29,13	1 507	742	52
2 021	12 0 61 308	Lieberose	45,69	1 475	724	32
2 022	16 0 75 096	Saalebürg	31,32	1 470	708	47
2 023	16 0 75 028	Gefell	10,98	1 468	697	134
2 024	15 1 59 035	Radegast	3,95	1 400	668	354
2 025	16 0 74 065	Orlamünde	7,58	1 400	672	185
2 026	03 1 53 015	Wildemann	3,34	1 346	637	403
2 027	09 3 74 140	Neustadt a. Kulm	20,30	1 324	654	65
2 028	06 6 34 023	Schwarzenborn	26,90	1 292	640	48
2 029	12 0 68 132	Freyenstein	34,15	1 287	627	38
2 030	15 1 51 033	Lindau	34,64	1 273	611	37
2 031	16 0 65 012	Clingen	10,75	1 259	606	117
2 032	13 0 62 044	Penkun	29,17	1 258	610	43
2 033	12 0 69 476	Pritzerbe	39,40	1 215	580	31
2 034	09 4 77 129	Kupferberg	8,28	1 214	618	147
2 035	07 3 33 054	Obermoschel	10,15	1 189	573	117
2 036	07 1 41 069	Kaub	12,98	1 163	573	90
2 037	16 0 73 071	Remda	16,80	1 155	566	69
2 038	15 1 71 070	Seyda	12,54	1 152	605	92
2 039	09 4 75 146	Lichtenberg	9,47	1 145	530	121
2 040	07 2 32 070	Kyllburg	4,62	1 127	546	244
2 041	12 0 62 468	Sonnental	9,58	1 108	533	116
2 042	15 3 64 008	Güntersberge	32,68	1 078	528	33
2 043	09 6 77 181	Rothenfels	12,23	1 064	535	87
2 044	15 2 56 080	Stößen	7,29	1 053	515	144
2 045	15 3 63 095	Sandau (Elbe)	18,58	1 046	500	56
2 046	12 0 62 460	Schönnewalde	24,06	1 038	497	43
2 047	14 2 90 050	Bärenstein	11,97	1 035	512	86
2 048	16 0 74 013	Dornburg/Saale	10,40	1 004	506	97
zusammen ...			1 354,12	109 881	53 760	81

14 Städte unter 1 000 Einwohnern

2 049	15 3 55 019	Großalsleben	11,24	999	495	89
2 050	15 3 57 009	Dardesheim	14,84	997	489	67
2 051	15 3 63 131	Werben	29,75	933	446	31
2 052	16 0 75 127	Ziegenrück	8,24	931	442	113
2 053	12 0 62 500	Wahrenbrück	14,95	923	478	62
2 054	12 0 73 580	Vierraden	19,05	895	453	47
2 055	12 0 61 328	Märkisch/Buchholz	24,65	832	404	34
2 056	12 0 73 228	Greiffenberg	15,20	732	357	48
2 057	12 0 67 136	Friedland	13,32	716	378	54
2 058	03 3 54 021	Schnackenburg	23,67	677	339	29
2 059	16 0 71 061	Neumark	8,64	559	282	65
2 060	16 0 73 087	Teichel	9,00	557	283	62
2 061	16 0 69 052	Ummerstadt	15,70	540	276	34
2 062	01 0 59 002	Arnis	0,45	364	198	809
zusammen ...			208,70	10 655	5 320	51

8 Städte am 31.12.1996
8.2 Nach Ländern und Einwohnergrößenklassen

Land	Gemein- den ins- gesamt 1)	Darunter Städte								
		ins- gesamt	davon mit ... bis unter ... Einwohnern							
			unter 1 000	1 000 - 5 000	5 000 - 10 000	10 000 - 20 000	20 000 - 50 000	50 000 - 100 000	100 000 - 500 000	500 000 und mehr
Anzahl										
Baden-Württemberg	1 111	304	-	40	79	95	67	14	8	1
Bayern	2 056	313	-	59	95	101	40	10	7	1
Berlin	1	1	-	-	-	-	-	-	-	1
Brandenburg	1 696	116	5	48	20	18	21	2	2	-
Bremen	2	2	-	-	-	-	-	-	1	1
Hamburg	1	1	-	-	-	-	-	-	-	1
Hessen	426	186	-	20	39	71	44	7	4	1
Mecklenburg-Vorpommern	1 079	85	-	39	19	17	5	3	2	-
Niedersachsen	1 032	158	1	11	26	44	57	11	7	1
Nordrhein-Westfalen	396	264	-	2	12	55	121	44	25	5
Rheinland-Pfalz	2 305	117	-	31	47	20	11	4	4	-
Saarland	52	17	-	-	-	5	10	1	1	-
Sachsen	831	180	-	58	57	35	23	3	4	-
Sachsen-Anhalt	1 299	128	3	68	18	16	19	2	2	-
Schleswig-Holstein	1 131	61	1	8	12	21	14	3	2	-
Thüringen	1 143	129	4	62	30	12	15	3	3	-
Deutschland	14 561	2 062	14	446	454	510	447	107	72	12
Prozent										
Baden-Württemberg		100	-	13,15	25,98	31,25	22,03	4,60	2,63	0,32
Bayern		100	-	18,84	30,35	32,26	12,77	3,19	2,23	0,31
Berlin		100	-	-	-	-	-	-	-	100,00
Brandenburg		100	4,31	41,37	17,24	15,51	18,10	1,72	1,72	-
Bremen		100	-	-	-	-	-	-	50,00	50,00
Hamburg		100	-	-	-	-	-	-	-	100,00
Hessen		100	-	10,75	20,96	38,17	23,65	3,76	2,15	0,53
Mecklenburg-Vorpommern		100	-	45,88	22,35	20,00	5,88	3,52	2,35	-
Niedersachsen		100	0,63	6,96	16,45	27,84	36,07	6,96	4,43	0,63
Nordrhein-Westfalen		100	-	0,75	4,54	20,83	45,83	16,66	9,46	1,89
Rheinland-Pfalz		100	-	26,49	40,17	17,09	9,40	3,41	3,41	-
Saarland		100	-	-	-	29,41	58,82	5,88	5,88	-
Sachsen		100	-	32,22	31,66	19,44	12,77	1,66	2,22	-
Sachsen-Anhalt		100	2,34	53,12	14,06	12,50	14,84	1,56	1,56	-
Schleswig-Holstein		100	1,63	13,11	19,67	34,42	22,95	4,91	3,27	-
Thüringen		100	3,10	48,06	23,25	9,30	11,62	2,32	2,32	-
Deutschland		100	0,67	21,62	22,01	24,73	21,67	5,18	3,49	0,58

1) Einschl. der bewohnten gemeindefreien Gebiete.